

II 1 / 127 / 2. Aufl.

Amtliches Gemeindeverzeichnis für Bayern

nach der Volkszählung
vom 17. Mai 1939
und dem Gebietsstand
vom 1. Oktober 1940



□ **BAND 127** □
der Beiträge zur Statistik
□ **Bayerns** □
2. Auflage



□ Herausgegeben vom □
Bayer. Statistisches Landesamt



München 1940

J. Lindauersche Universitäts-Buchhandlung (Schöpping)

Druck J. Gotteswinter, München

Vorwort

Die Aufbereitung der großen Volks-, Berufs- und Betriebszählung vom 17. Mai 1939 konnte trotz der durch den Krieg bedingten Schwierigkeiten Zug um Zug durchgeführt und im wesentlichen bereits abgeschlossen werden. Im besonderen liegen die Ergebnisse der *V o l k s z ä h l u n g* (mit Ausnahme der Religionsgliederung und der Familienstatistik, die beide im Frühjahr 1941 anfallen werden) nunmehr vollständig vor. Die Ergebnisse der Volkszählung 1939 sind bereits zum großen Teil in der Zeitschrift des Bayer. Statistischen Landesamts, Jahrg. 1939 und 1940 veröffentlicht worden, und zwar

1. ein Bericht über Aufbau und Organisation der Volks-, Berufs- und Betriebszählung 1939 mit den ersten Ergebnissen über die ortsanwesende Bevölkerung des Landes, der Regierungsbezirke, der Stadt- und Landkreise und der einzelnen Gemeinden im Jahrg. 1939, Heft 1/2;
2. ein Bericht über die vorläufige Wohnbevölkerung, die natürliche und tatsächliche Bevölkerungszunahme, die Wanderungsbilanz, die Bevölkerung in Stadt und Land, die Bevölkerungsdichte, den Frauenüberschuß sowie über die Zahl der Haushaltungen (mit mehreren farbigen Karten über Bevölkerungsdichte 1939 sowie über Bevölkerungszu- oder -abnahme, Geburtenüberschuß, Wanderungsgewinn und -verlust der einzelnen bayerischen Stadt- und Landkreise in den Jahren 1933 bis 1939 und graphischen Darstellungen über die Verteilung der Bevölkerung auf Stadt und Land sowie über die Bevölkerungsentwicklung der 60 größten Gemeinden Bayerns im Zeitraum 1871 bis 1939) im Jahrg. 1939, Heft 4;
3. eine eingehende Darstellung des Altersaufbaues und der Familienstandsgliederung der bayerischen Bevölkerung mit 54 Abbildungen des Altersaufbaues der Bevölkerung in Bayern und im Reich, in den einzelnen bayerischen Regierungsbezirken, Großstädten usw. im Jahrg. 1940, Heft 2.

Ein Verzeichnis der einzelnen bayerischen Gemeinden wurde — abgesehen von der unter Ziffer 1 genannten Veröffentlichung — bereits vor Jahresfrist als Band 127 der Beiträge zur Statistik Bayerns auf Grund der vorläufigen Ergebnisse der Wohnbevölkerung veröffentlicht. In der Zwischenzeit sind im Zuge der Aufbereitungsarbeiten für sämtliche Gemeinden die *e n d g ü l t i g e n* Zahlen über die Wohnbevölkerung und über die Ständige Bevölkerung sowie über die Haushaltungen festgestellt worden. Damit war die Möglichkeit gegeben, in der nun vorliegenden zweiten Auflage des Amtlichen Gemeindeverzeichnisses für Bayern die *e n d g ü l t i g e n* Einwohnerzahlen für sämtliche bayerischen Gemeinden bekanntzugeben.

Selbstverständlich ist der Neuauflage des Gemeindeverzeichnisses auch der *n e u - e s t e* Gebietsstand der Gemeinden und Verwaltungsbezirke, nämlich der Gebietsstand vom 1. Oktober 1940, bei der Gau- und Kreiseinteilung der NSDAP. der Gebietsstand vom 7. Dezember 1940 zugrunde gelegt.

Die vorliegende zweite Auflage bringt gegenüber der ersten auch eine Reihe wichtiger sachlicher Neuerungen. So sind für jeden Verwaltungsbezirk und für jede in Frage kommende Gemeinde neben den endgültigen Zahlen über die Wohnbevölkerung auch die endgültigen Zahlen über die sogenannte Ständige Bevölkerung mitgeteilt. Beide Begriffe unterscheiden sich dadurch, daß die ihrer Dienstpflicht genügenden Soldaten, Arbeitsmänner und Arbeitsmädchen zwar zur Wohnbevölkerung zählen, bei der Ständigen Bevölkerung aber nicht miteingerechnet werden. (Näheres hierüber in der Zeitschrift des Bayer. Statistischen Landesamts 1939, Heft 4, S. 544 und 1940, Heft 2, S. 110ff.) Bei allen Gemeinden, die weder Standorte der Wehrmacht noch des Reichsarbeitsdienstes sind, stimmen Wohnbevölkerung und Ständige Bevölkerung überein. Neben den Einwohnerzahlen für das Jahr 1939 sind zum Vergleich auch die Zahlen über die Wohnbevölkerung nach dem Stand von 1933 für jeden Verwaltungsbezirk und für jede Gemeinde angegeben, wodurch ein Überblick über die neueste Bevölkerungsentwicklung der einzelnen Verwaltungsbezirke und Gemeinden ermöglicht ist.

Im übrigen entspricht Aufbau und Stoffgliederung der Neuauflage im wesentlichen der Anordnung der ersten Auflage.

Teil I enthält wieder eine Übersicht über die bayerischen Stadt- und Landkreise, geordnet nach Regierungsbezirken, also die Gebietsgliederung der inneren Verwaltung Bayerns mit Angabe der Fläche, der endgültigen Zahlen der Haushaltungen, der Wohnbevölkerung und der Ständigen Bevölkerung, untergliedert nach Geschlecht und Familienstand, ferner zum Vergleich die Wohnbevölkerung von 1933.

Teil II gibt im Hauptabschnitt A ein systematisches Verzeichnis der sämtlichen 8006 politischen Gemeinden Bayerns und enthält für jede Gemeinde Angaben über die Fläche, die Zahl der Haushaltungen, die Wohnbevölkerung 1939 und 1933. Die Gemeinden sind hier nach Regierungsbezirken und innerhalb der Regierungsbezirke nach Kreisen, innerhalb der Kreise nach der Buchstabenfolge geordnet. Neu ist der Teil II B, der für die in Betracht kommenden Gemeinden die Ständige Bevölkerung nach der Volkszählung vom 17. Mai 1939 und dem Gebietsstand vom 1. Oktober 1940 nachweist. Für alle übrigen, d. h. nicht in Teil II B aufgeführten Gemeinden ist die in Teil II A mitgeteilte Wohnbevölkerung gleich der Ständigen Bevölkerung.

Im Anschluß an diese gemeindlichen Einzelnachweisungen folgen Angaben für die Gebietseinheiten der übrigen Verwaltung, wobei wiederum die Fläche, die endgültige Zahl der Wohnbevölkerung und der Ständigen Bevölkerung für 1939 sowie der Wohnbevölkerung für 1933 unter Zugrundelegung der Gebietseinteilung nach dem gegenwärtigen Stand nachgewiesen werden. Diese Nachweisungen finden sich in

Teil III für die Justizverwaltung nach Oberlandesgerichts-, Landgerichts- und Amtsgerichtsbezirken,

Teil IV für die Wehrmachtsverwaltung nach Wehrkreisen, Wehrbezirken und Wehrmeldebezirken,

Teil V für die Arbeitsverwaltung nach Landesarbeitsamts- und Arbeitsamtsbezirken,

Teil VI für den Reichsnährstand nach Landes- und Kreisbauernschaften,

Teil VII für die Parteiverwaltung nach Gauen und Kreisen der NSDAP.

Der in Teil VIII gebotene vergleichende Überblick über die verschiedenen Verwaltungseinteilungen der bayerischen Stadt- und Landkreise hinsichtlich ihrer gebietlichen Beziehungen zu den Gebietseinteilungen der Justiz-, der Reichsfinanz-, der Wehrmachts-, der Arbeitsverwaltung, des Reichsnährstandes und der Parteiverwaltung wurde auf den neuesten Stand gebracht.

Zur Erleichterung des Auffindens der einzelnen Gemeinden im vorliegenden Werk dient der Teil IX, das alphabetische Gemeindeverzeichnis. Da hierbei neben der Einwohnerzahl (Wohnbevölkerung und Ständige Bevölkerung) auch der jeweilige Landkreis und Regierungsbezirk aufgeführt ist, kann die zuständige Dienststelle für die oben genannten Reichs-, Landes- und Parteiverwaltungen jederzeit leicht festgestellt werden. Um das alphabetische Gemeindeverzeichnis für den praktischen Gebrauch jederzeit griffbereit zu halten, wurde für den Druck dieses Teils wieder farbiges (hellgelbes) Papier verwendet. Aus dem gleichen Grund ist sowohl der Teil IX als auch der Teil II — also das alphabetische und das systematische Verzeichnis der Gemeinden — durch farbige Deckblätter herausgehoben.

Allen Teilen — mit Ausnahme der Teile II, VIII und IX — sind Karten vorangestellt, die jeweils die Gliederung des Landes Bayern in die entsprechenden Verwaltungseinheiten bildlich aufzeigen, wobei Überschneidungen zwischen den verschiedenen Verwaltungen ohne weiteres zu erkennen sind. Der Karte für die Gaue und Kreise der NSDAP. ist dabei der Gebietsstand von Anfang Dezember 1940 zugrunde gelegt.

Das neue Gemeindeverzeichnis mit den jetzt allein maßgebenden endgültigen Zahlen der Wohnbevölkerung und der Ständigen Bevölkerung soll seinem ganzen Aufbau nach in erster Linie als Nachschlagewerk für Verwaltung und Wirtschaft dienen. Da die Ergebnisse der Volks-, Berufs- und Betriebszählung in Zahl, Wort und Bild laufend in der Zeitschrift des Statistischen Landesamts dargestellt und gewürdigt werden, wurde hier von einer textlichen Erläuterung abgesehen. Doch sei dieserhalb auf die einschlägigen laufenden Veröffentlichungen in der Zeitschrift des Bayer. Statistischen Landesamts hingewiesen.

München, Dezember 1940.

Bayerisches Statistisches Landesamt

Dr. Burgdörfer,
Präsident.

Inhaltsverzeichnis.

I. Die bayerischen Stadt- und Landkreise nach Regierungsbezirken	
Karte	2
Tabelle	3
II. Systematisches Verzeichnis der bayerischen Gemeinden	
A. Tabelle: Wohnbevölkerung	11
B. Tabelle: Ständige Bevölkerung	80
III. Die bayerischen Oberlandesgerichte, Landgerichte und Amtsgerichte	
Karte	84
Tabelle	85
IV. Wehrkreise, Wehrbezirke und Wehrmeldebezirke in Bayern	
Karte	92
Tabelle	93
V. Die Arbeitsamtsbezirke in Bayern	
Karte	98
Tabelle	99
VI. Die Landes- und Kreisbauernschaften in Bayern	
Karte	108
Tabelle	109
VII. Die Kreise und Gaue der Nationalsozialistischen Deutschen Arbeiterpartei in Bayern	
Karte	114
Tabelle	115
VIII. Die bayerischen Stadt- und Landkreise in ihren Beziehungen zu anderen Verwaltungseinteilungen des Reiches, des Landes und der Partei	
Tabelle	124
IX. Alphabetisches Verzeichnis der bayerischen Gemeinden	137

Teil I

Die bayerischen Stadt- und Landkreise nach Regierungsbezirken

Grenzen der Regierungsbezirke sowie der Stadt- und Landkreise in Bayern

(Stand: 1. Oktober 1940)



I. Die bayerischen Stadt- und Landkreise.

Haushaltungen, Wohnbevölkerung und Ständige Bevölkerung am 17. Mai 1939 nach dem Gebietsstand vom 1. Oktober 1940.

Kreis	Fläche in ha	Haus- hal- tungen	Wohnbevölkerung am 17. Mai 1939			Ständige Bevölkerung am 17. Mai 1939								Wohn- bevöl- kerung am 16. Juni 1933 insge- samt
			insge- samt	männ- lich	weib- lich	insge- samt	männ- lich	davon		weib- lich	davon			
								ledig	verhei- ratet		ledig	verhei- ratet		
Oberbayern														
I. Stadtkreise														
Ingolstadt	3 853	9 110	33 394	17 111	16 283	31 370	15 087	7 350	7 255	16 283	7 552	7 302	28 628	
München, Haupt- stadt d. Bewegung	27 518	263 580	829 318	387 897	441 421	815 212	373 791	164 694	190 764	441 421	195 687	188 652	773 095	
Rosenheim	1 260	6 403	21 809	10 674	11 135	20 692	9 557	4 463	4 734	11 135	5 233	4 724	19 122	
Summe I	32 631	279 093	884 521	415 682	468 839	867 274	398 435	176 507	202 753	468 839	208 472	200 678	820 845	
II. Landkreise														
Aichach	51 740	6 619	29 730	13 693	16 037	29 730	13 693	7 742	5 482	16 037	9 018	5 664	29 644	
Altötting	54 613	12 376	49 062	23 441	25 621	49 062	23 441	12 952	9 719	25 621	14 015	9 725	45 081	
Bad Aibling	33 380	7 817	30 750	15 545	15 205	29 901	14 696	8 019	6 176	15 205	7 730	6 176	28 357	
Bad Tölz	74 645	6 537	26 601	13 495	13 106	25 381	12 275	6 813	5 051	13 106	7 033	4 996	22 344	
Berchtesgaden . . .	63 080	8 902	39 556	21 332	18 224	36 654	18 430	10 781	6 945	18 224	10 156	6 462	28 880	
Dachau	43 844	8 632	40 797	22 071	18 726	40 585	21 859	13 578	7 573	18 726	10 177	7 219	33 377	
Ebersberg	55 071	7 506	31 109	15 533	15 576	30 652	15 122	8 463	6 170	15 530	8 205	6 132	28 824	
Erding	77 236	10 645	48 925	24 617	24 308	48 286	23 978	14 080	9 065	24 308	13 630	8 926	45 495	
Freising	73 141	12 792	54 495	27 665	26 830	53 279	26 449	15 215	10 411	26 830	14 282	10 439	52 552	
Friedberg	33 828	5 795	23 543	11 471	12 072	23 341	11 269	6 041	4 903	12 072	6 303	4 900	21 112	
Fürstenfeldbruck . .	47 334	10 870	43 347	22 068	21 279	42 807	21 565	11 682	9 269	21 242	10 537	8 976	35 883	
Garmisch- Partenkirchen . . .	84 859	9 324	41 286	22 257	19 029	36 353	17 324	9 567	7 257	19 029	10 337	7 122	28 644	
Ingolstadt	43 966	7 630	33 416	17 699	15 717	31 633	15 916	8 717	6 704	15 717	8 018	6 607	29 770	
Landsberg	63 151	8 805	38 576	20 416	18 160	36 512	18 390	10 437	7 335	18 122	9 571	7 151	35 751	
Laufen	55 590	8 979	38 265	18 485	19 780	37 991	18 260	10 539	7 117	19 731	11 085	7 142	36 569	
Miesbach	84 386	13 040	47 145	22 687	24 458	47 145	22 687	11 680	10 136	24 458	12 331	10 018	43 660	
Mühldorf	63 432	10 224	43 514	21 505	22 009	43 469	21 505	12 271	8 440	21 964	11 992	8 303	42 314	
München	55 815	16 190	64 636	33 750	30 886	61 859	30 973	15 637	14 470	30 886	14 693	13 896	44 191	
Pfaffenhofen a. d. Ilm	56 000	9 183	40 160	20 552	19 608	39 079	19 471	11 007	7 869	19 608	10 405	7 714	38 804	
Rosenheim	81 981	13 400	56 294	28 168	28 126	54 835	26 746	14 857	10 872	28 089	15 275	10 604	49 356	
Schongau	50 760	6 116	24 670	12 860	11 810	24 670	12 860	7 128	5 171	11 810	5 894	5 030	23 136	
Schrobenhausen . . .	39 436	5 080	22 652	10 784	11 868	22 616	10 784	6 101	4 336	11 832	6 710	4 319	22 552	
Starnberg	45 549	9 408	34 960	16 964	17 996	34 791	16 795	8 917	7 263	17 996	8 967	7 251	28 356	
Traunstein	117 761	15 745	63 616	31 001	32 615	62 503	29 888	16 470	12 390	32 615	17 609	12 365	58 605	
Wasserburg a. Inn. . .	65 136	8 532	39 151	19 245	19 906	39 151	19 245	11 387	7 162	19 906	11 370	7 145	39 321	
Weilheim	68 568	11 967	44 836	22 401	22 435	43 959	21 524	10 924	9 848	22 435	10 704	9 810	42 026	
Wolfraatshausen . . .	50 683	5 457	23 116	11 876	11 240	23 116	11 876	7 041	4 381	11 240	6 052	4 275	21 085	
Summe II	1 634 985	257 571	1 074 208	541 581	532 627	1 049 360	517 021	288 046	211 515	532 339	282 099	208 367	955 689	
Oberbayern (I + II)	1 667 616	536 664	1 958 729	957 263	1 001 466	1 916 634	915 456	464 553	414 268	1 001 178	490 571	409 045	1 776 534	

Niederbayern und Oberpfalz

Niederbayern

I. Stadtkreise													
Landshut	1 902	9 677	31 573	13 973	17 600	31 573	13 973	6 274	7 131	17 600	8 537	7 121	30 858
Passau	1 993	7 090	25 565	12 321	13 244	24 430	11 186	5 739	5 063	13 244	6 741	5 037	25 331
Straubing	1 931	7 314	28 962	15 364	13 598	27 775	14 177	7 720	5 771	13 598	6 882	5 362	25 893
Summe I	5 826	24 081	86 100	41 658	44 442	83 778	39 336	19 733	17 965	44 442	22 160	17 520	82 082
II. Landkreise													
Bergreichenstein .	45 903	4 969	18 864	9 320	9 544	18 864	9 320	5 065	3 918	9 544	4 701	3 895	19 229
Bogen	51 387	7 416	31 561	15 225	16 336	31 386	15 050	8 575	5 869	16 336	9 238	5 895	32 492
Deggendorf	57 197	13 169	56 147	28 344	27 803	53 959	26 156	14 697	10 705	27 803	15 078	10 565	53 360
Dingolfing	41 230	5 842	24 683	11 700	12 983	24 487	11 504	6 265	4 833	12 983	7 226	4 845	24 621
Eggenfelden	65 883	9 808	41 635	20 163	21 472	41 296	19 824	11 112	7 964	21 472	11 955	8 009	42 221

I. Die bayerischen Stadt- und Landkreise.

Kreis	Fläche in ha	Haus- hal- tungen	Wohnbevölkerung am 17. Mai 1939			Ständige Bevölkerung am 17. Mai 1939							Wohn- bevöl- kerung am 16. Juni 1933 insge- samt
			insge- samt	männ- lich	weib- lich	insge- samt	männ- lich	davon		weib- lich	davon		
								ledig	verhei- ratet		ledig	verhei- ratet	
(Niederbayern)													
Grafenau	37 686	5 427	22 999	11 254	11 745	22 964	11 254	6 421	4 465	11 710	6 496	4 483	22 554
Griesbach	49 501	7 325	32 252	15 543	16 709	32 252	15 543	9 160	5 876	16 709	9 548	5 891	33 603
Kelheim	61 742	8 807	37 059	18 156	18 903	37 059	18 156	10 172	7 392	18 903	10 183	7 305	35 287
Kötzting	45 198	6 775	28 602	13 972	14 630	28 602	13 972	8 214	5 350	14 630	8 176	5 384	28 872
Landau a. d. Isar . . .	38 476	6 106	25 169	12 368	12 801	25 169	12 368	6 934	4 979	12 801	6 902	4 973	25 494
Landshut	57 152	5 892	30 357	16 579	13 778	27 321	13 590	8 117	5 041	13 731	7 778	5 058	27 408
Mainburg	30 450	3 980	18 306	9 165	9 141	18 306	9 165	5 490	3 393	9 141	5 154	3 331	18 160
Mallersdorf	40 533	5 933	24 852	11 463	13 389	24 852	11 463	6 279	4 772	13 389	7 624	4 787	25 177
Markt Eisenstein . . .	39 136	6 695	24 572	11 854	12 718	24 572	11 854	6 078	5 281	12 718	6 260	5 267	25 234
Passau	52 307	10 275	44 290	21 777	22 513	44 094	21 581	12 598	8 249	22 513	12 650	8 264	43 053
Pfarrkirchen	56 139	10 082	41 596	20 041	21 555	41 406	19 851	10 939	8 191	21 555	11 792	8 192	41 654
Prachatitz	73 792	10 200	38 689	18 782	19 907	38 328	18 421	10 077	7 684	19 907	10 068	7 672	39 072
Regen	57 329	8 670	35 378	17 497	17 881	35 126	17 328	9 824	7 021	17 798	9 590	7 004	34 068
Rottenburg	38 568	4 276	19 012	9 189	9 823	19 008	9 185	5 321	3 536	9 823	5 571	3 535	19 607
Straubing	45 338	5 029	26 971	15 124	11 847	23 443	11 596	7 043	4 197	11 847	6 855	4 191	23 009
Viechtach	41 208	6 209	26 803	13 369	13 434	26 554	13 166	7 839	4 872	13 388	7 727	4 833	25 932
Vilsbiburg	53 753	7 505	31 816	15 073	16 743	31 734	15 073	8 507	5 970	16 661	9 489	5 964	32 451
Vilshofen	59 680	10 950	47 038	23 008	24 030	46 354	22 324	12 769	8 760	24 030	13 511	8 795	47 103
Wegscheid	27 222	4 247	18 820	9 150	9 670	18 736	9 150	5 592	3 240	9 586	5 670	3 248	18 511
Wolfstein	60 681	7 691	34 080	16 659	17 421	34 034	16 659	9 949	6 230	17 375	10 036	6 258	33 541
Summe II	1 227 491	183 278	781 551	384 775	396 776	769 906	373 553	213 037	147 788	396 353	219 278	147 644	771 713
Niederbayern (I + II)	1 233 317	207 359	867 651	426 433	441 218	853 684	412 889	232 770	165 753	440 795	241 438	165 164	853 795
Oberpfalz													
I. Stadtkreise													
Amberg	1 936	7 917	31 775	17 473	14 302	28 864	14 562	7 029	6 851	14 302	6 859	5 951	27 082
Regensburg	5 225	26 052	95 631	47 844	47 787	90 651	42 864	21 616	19 787	47 787	23 181	19 695	82 748
Weiden	3 871	7 677	29 372	14 660	14 712	27 864	13 152	6 628	6 199	14 712	7 338	6 177	22 775
Summe I	10 532	41 646	156 778	79 977	76 801	147 379	70 578	35 273	32 837	76 801	37 378	31 823	132 605
II. Landkreise													
Amberg	76 137	7 459	33 164	16 253	16 911	32 762	15 851	9 053	6 319	16 911	9 356	6 327	31 965
Beilngries	27 542	3 092	14 033	6 749	7 284	13 836	6 552	3 768	2 545	7 284	4 230	2 541	13 879
Burglengenfeld	44 112	10 329	41 113	20 016	21 097	41 113	20 016	10 973	8 510	21 097	11 030	8 536	38 451
Cham	37 907	7 526	31 359	15 382	15 977	30 911	14 978	8 492	6 005	15 933	8 667	6 020	30 892
Eschenbach i. d. OPf. . .	50 744	5 853	26 126	13 430	12 696	24 991	12 295	6 933	4 923	12 696	6 805	4 839	25 552
Kemnath	32 190	4 037	16 558	8 152	8 406	16 413	8 007	4 417	3 312	8 406	4 404	3 328	16 530
Nabburg	41 072	4 398	20 586	10 371	10 215	20 238	10 023	6 073	3 638	10 215	5 892	3 564	19 182
Neumarkt i. d. OPf. . . .	65 530	8 652	38 096	17 959	20 137	37 662	17 571	9 807	7 183	20 091	11 411	7 220	36 496
Neunburg vorm Wald	33 925	3 438	14 907	7 160	7 747	14 907	7 160	4 148	2 769	7 747	4 350	2 776	15 433
Neustadt a. d. Waldnaab	66 746	9 002	39 266	19 650	19 616	39 218	19 650	11 495	7 349	19 568	10 704	7 307	36 716
Oberviechtach	27 571	3 321	13 694	6 662	7 032	13 694	6 662	3 758	2 622	7 032	3 782	2 626	14 350
Parsberg	78 287	6 743	31 781	15 320	16 461	31 683	15 312	9 117	5 645	16 371	9 564	5 636	32 607
Regensburg	108 259	14 899	64 806	32 910	31 896	62 854	30 958	17 515	12 450	31 896	17 176	12 357	61 903
Riedenburg	33 711	3 258	14 906	7 131	7 775	14 906	7 131	4 196	2 692	7 775	4 518	2 701	15 537
Roding	52 267	5 641	25 551	12 619	12 932	25 512	12 619	7 667	4 497	12 893	7 446	4 500	25 791
Sulzbach- Rosenberg	33 952	5 911	22 333	10 990	11 343	22 251	10 908	5 519	4 985	11 343	5 407	4 982	21 639
Tirschenreuth	75 907	11 163	44 303	21 329	22 974	44 303	21 329	11 830	8 826	22 974	12 214	8 838	44 840
Vohenstrauß	41 797	5 190	22 211	10 719	11 492	22 169	10 719	6 206	4 123	11 450	6 389	4 129	23 020
Waldmünchen	38 195	5 936	23 202	11 136	12 066	23 167	11 136	5 930	4 736	12 031	6 167	4 726	23 690
Summe II	965 851	125 848	537 995	263 938	274 057	532 590	258 877	146 897	103 129	273 713	149 512	102 953	528 473
Oberpfalz (I + II)	976 383	167 494	694 773	343 915	350 858	679 969	329 455	182 170	135 966	350 514	186 890	134 776	661 078
Niederbayern und Oberpfalz	2 209 700	374 853	1 562 424	770 348	792 076	1 533 653	742 344	414 940	301 719	791 309	428 328	299 940	1 514 873

I. Die bayerischen Stadt- und Landkreise.

Kreis	Fläche in ha	Haus- hal- tungen	Wohnbevölkerung am 17. Mai 1939			Ständige Bevölkerung am 17. Mai 1939							Wohn- bevöl- kerung am 16. Juni 1933 insge- samt
			insge- samt	männ- lich	weib- lich	insge- samt	männ- lich	davon		weib- lich	davon		
								ledig	verhei- ratet		ledig	verhei- ratet	
Pfalz													
I. Stadtkreise													
Frankenthal . . .	3 659	7 615	27 023	12 917	14 106	27 021	12 915	6 012	6 402	14 106	6 445	6 375	26 080
Kaiserslautern . .	9 591	20 479	70 713	35 987	34 726	65 890	31 164	13 624	16 371	34 726	14 945	16 405	62 619
Ludwigshafen a. Rhein	6 833	44 241	144 425	69 433	74 992	143 934	68 973	29 604	36 828	74 961	31 517	36 968	138 503
Neustadt an der Weinstraße	1 769	7 292	24 488	11 673	12 815	23 941	11 126	5 043	5 688	12 815	5 765	5 715	22 238
Pirmasens	2 694	14 273	50 401	24 733	25 668	48 676	23 008	10 535	11 640	25 668	11 787	11 677	47 235
Speyer	4 269	8 122	30 058	15 030	15 028	28 509	13 481	6 518	6 486	15 028	7 242	6 496	27 718
Zweibrücken . . .	3 581	8 320	30 714	16 161	14 553	28 221	13 668	6 402	6 784	14 553	6 461	6 680	26 719
Summe I	32 396	110 342	377 822	185 934	191 888	366 192	174 335	77 738	90 199	191 857	84 162	90 316	351 112
II. Landkreise													
Bergzabern . . .	45 345	11 128	44 537	23 106	21 431	41 771	20 340	10 529	8 947	21 431	10 386	8 832	40 615
Frankenthal . . .	23 308	12 645	44 331	21 613	22 718	44 131	21 413	10 365	10 249	22 718	10 348	10 294	43 936
Germersheim . . .	46 984	17 280	67 025	34 545	32 480	63 467	30 987	15 824	13 984	32 480	15 835	14 002	60 518
Kaiserslautern . .	62 897	19 484	74 342	37 412	36 930	72 171	35 289	17 905	16 168	36 882	17 288	16 173	70 260
Kirchheimbolanden	29 947	7 966	28 827	14 178	14 649	28 618	13 969	6 904	6 494	14 649	6 716	6 491	29 450
Kusel u. Waldmohr	54 295	17 978	67 414	34 367	33 047	65 770	32 760	16 066	15 269	33 010	14 424	15 317	66 780
davon Kusel . . .	43 192	13 175	49 494	25 398	24 096	47 850	23 791	11 422	11 257	24 059	10 303	11 286	48 959
Waldmohr	11 103	4 803	17 920	8 969	8 951	17 920	8 969	4 644	4 012	8 951	4 121	4 031	17 821
Landau i. d. Pf. . .	36 490	21 335	79 818	40 318	39 470	75 486	36 048	18 171	16 488	39 438	18 759	16 525	73 068
Ludwigshafen a. Rhein	12 986	8 752	30 573	15 165	15 408	30 168	14 760	6 740	7 536	15 408	6 651	7 566	27 644
Neustadt an der Weinstraße	51 902	21 704	75 979	36 722	39 257	74 906	35 649	16 933	17 489	39 257	17 860	17 563	72 766
Pirmasens	72 588	16 329	69 112	36 302	32 810	64 147	31 371	16 583	13 749	32 776	16 701	13 748	59 791
Rockenhausen . . .	43 820	10 047	35 687	17 581	18 106	35 479	17 373	8 333	8 233	18 106	7 723	8 251	37 166
Speyer	11 024	7 257	26 042	12 847	13 195	25 784	12 589	6 015	6 163	13 195	6 048	6 209	24 725
Zweibrücken . . .	25 251	7 014	28 277	14 697	13 580	27 092	13 512	7 055	5 999	13 580	6 493	5 992	26 581
Summe II	516 837	178 919	671 964	338 883	333 081	648 990	316 060	157 423	146 768	332 930	155 232	146 963	633 300
Pfalz (I + II)	549 233	289 261	1 049 786	524 817	524 969	1 015 182	490 395	235 161	236 967	524 787	239 394	237 279	984 412

Oberfranken und Mittelfranken

Oberfranken

I. Stadtkreise														
Bamberg	2 637	16 889	59 466	29 033	30 433	55 854	25 421	11 921	12 591	30 433	14 370	12 661	54 161	
Bayreuth	3 223	13 087	45 028	21 948	23 080	42 898	19 818	9 075	10 034	23 080	10 620	9 904	39 240	
Coburg	2 333	9 976	32 552	16 168	16 384	29 934	13 597	5 782	7 293	16 337	6 812	7 366	29 038	
Hof	1 975	14 552	44 877	21 135	23 742	44 077	20 335	8 548	11 014	23 742	9 977	11 070	43 545	
Summe I	10 168	54 504	181 923	88 284	93 639	172 763	79 171	35 326	40 932	93 592	41 779	41 001	166 984	
II. Landkreise														
Bamberg	90 966	14 460	58 837	28 669	30 168	58 831	28 663	15 000	12 481	30 168	15 185	12 454	58 245	
Bayreuth	55 042	9 477	35 146	16 914	18 232	35 114	16 914	8 241	8 002	18 200	8 462	8 065	34 913	
Coburg	51 164	15 044	52 603	25 297	27 306	52 393	25 087	11 224	12 870	27 306	11 566	12 968	51 714	
Ebermannstadt . .	42 983	5 315	21 905	10 634	11 271	21 846	10 575	5 730	4 838	11 271	5 887	4 356	22 575	
Forchheim	42 150	10 669	41 440	19 848	21 592	41 397	19 848	10 042	8 969	21 549	10 735	8 994	40 519	
Höchstädt a. d. Aisch	47 564	7 170	30 361	15 435	14 926	29 409	14 483	7 769	6 173	14 926	7 450	6 185	28 993	
Hof	29 873	7 738	26 583	13 017	13 566	26 350	12 819	6 046	6 289	13 531	5 812	6 351	26 256	
Kronach	62 291	16 069	61 649	29 399	32 250	61 503	29 399	14 829	13 525	32 104	15 581	13 631	60 705	
Kulmbach	44 483	11 872	43 415	20 684	22 731	42 910	20 213	9 586	9 844	22 697	10 497	9 908	42 755	

I. Die bayerischen Stadt- und Landkreise.

Kreisl	Fläche in ha	Haus- hal- tungen	Wohnbevölkerung am 17. Mai 1939			Ständige Bevölkerung am 17. Mai 1939							Wohn- bevöl- kerung am 16. Juni 1933 insge- samt
			insge- samt	männ- lich	weib- lich	insge- samt	männ- lich	davon		weib- lich	davon		
								ledig	verhei- ratet		ledig	verhei- ratet	
(Oberfranken)													
Lichtenfels	36 866	10 617	40 146	19 011	21 135	39 940	18 805	9 332	8 810	21 135	10 447	8 846	39 144
Münchberg	29 709	9 780	32 660	15 582	17 078	32 624	15 582	6 862	8 066	17 042	7 174	8 088	32 799
Naila	23 396	8 170	28 533	13 500	15 033	28 452	13 500	6 204	6 819	14 952	6 744	6 868	28 346
Pegnitz	56 011	6 790	27 490	13 647	13 843	27 299	13 456	7 055	5 779	13 843	6 924	5 750	26 650
Rehau	26 900	10 725	33 922	16 319	17 603	33 851	16 319	7 128	8 531	17 532	6 992	8 612	34 585
Stadtsteinach . . .	22 825	4 350	16 234	7 769	8 465	16 234	7 769	3 810	3 644	8 465	3 965	3 657	16 912
Staffelstein	31 166	4 644	19 384	9 438	9 946	19 182	9 236	4 948	3 894	9 946	5 056	3 908	19 329
Wunsiedel	46 739	16 666	56 003	26 848	29 155	55 742	26 654	12 261	13 445	29 088	12 512	13 507	55 985
Summe II	740 128	169 556	626 311	302 011	324 300	623 077	299 322	146 067	141 479	323 755	150 989	142 148	620 425
Oberfranken (I + II)	750 296	224 060	808 234	390 295	417 939	795 840	378 493	181 393	182 411	417 347	192 768	183 149	786 409
(Mittelfranken)													
I. Stadtkreise													
Ansbach	904	7 124	25 958	13 040	12 918	24 025	11 107	5 214	5 540	12 918	5 929	5 573	23 033
Erlangen	2 770	9 647	35 964	18 099	17 865	33 471	15 606	7 575	7 493	17 865	8 363	7 534	32 348
Fürth	4 455	25 750	82 315	40 174	42 141	78 838	36 697	15 356	19 894	42 141	17 200	20 031	77 069
Nürnberg, Stadt d. Reichsparteitage .	12 300	136 821	423 383	199 314	224 069	420 349	196 280	78 729	108 794	224 069	89 809	107 533	412 745
Summe I	20 429	179 342	567 620	270 627	296 993	556 683	259 690	106 874	141 721	296 993	121 301	140 671	545 195
II. Landkreise													
Ansbach	63 083	8 821	37 073	18 029	19 044	36 688	17 720	9 272	7 747	18 968	9 641	7 767	35 007
Dinkelsbühl	40 777	7 516	27 651	13 155	14 496	27 651	13 155	6 348	6 264	14 496	6 750	6 290	29 066
Eichstätt	61 916	7 519	33 538	16 601	16 937	33 299	16 410	9 673	6 180	16 889	9 447	6 107	33 989
Erlangen	21 993	4 289	15 269	7 378	7 891	15 073	7 182	3 263	3 635	7 891	3 503	3 652	14 129
Feuchtwangen . . .	45 322	6 544	26 346	12 638	13 708	26 346	12 638	6 586	5 534	13 708	6 982	5 560	26 970
Fürth	30 417	9 735	34 934	17 067	17 867	34 756	16 889	7 880	8 473	17 867	7 978	8 417	31 511
Gunzenhausen . . .	51 373	7 816	31 211	14 663	16 548	31 003	14 455	7 182	6 667	16 548	8 332	6 686	31 989
Hersbruck	28 910	6 577	23 576	11 230	12 346	23 308	11 007	5 047	5 470	12 301	5 569	5 514	22 721
Hilpoltstein	52 131	5 448	23 926	11 465	12 461	23 926	11 465	6 565	4 442	12 461	7 050	4 429	24 459
Lauf (Pegnitz) . . .	18 239	9 087	31 615	15 309	16 306	31 400	15 094	7 009	7 548	16 306	7 185	7 569	23 775
Neustadt a. d. Aisch	49 308	8 266	29 844	14 604	15 240	29 646	14 406	6 722	7 077	15 240	6 667	7 097	30 319
Nürnberg	29 371	8 099	29 290	14 420	14 870	29 288	14 418	6 837	7 080	14 870	6 716	6 949	23 332
Rothenburg ob der Tauber . . .	47 230	7 259	26 971	13 006	13 965	26 734	12 814	6 254	6 013	13 920	6 523	5 996	27 908
Scheinfeld	39 320	4 424	17 645	8 925	8 720	17 042	8 322	4 246	3 767	8 720	4 124	3 775	17 609
Schwabach	53 889	14 400	51 181	25 133	26 048	50 434	24 386	11 543	11 988	26 048	11 641	11 919	46 825
Uffenheim	56 705	8 278	32 814	16 738	16 076	31 589	15 513	7 940	6 960	16 076	7 666	6 932	30 323
Weißenburg i. Bay	51 436	10 186	36 712	17 706	19 006	36 324	17 318	8 469	8 208	19 006	8 893	8 198	36 578
Summe II	741 420	134 264	509 596	248 067	261 529	504 507	243 192	120 836	113 053	261 315	124 667	112 857	491 515
Mittelfranken (I + II)	761 849	313 606	1 077 216	518 694	558 522	1 061 190	502 882	227 710	254 774	558 308	245 968	253 528	1 036 710
Oberfranken und Mittelfranken	1 512 145	537 666	1 885 450	908 989	976 461	1 857 030	881 375	409 103	437 185	975 655	438 736	436 677	1 823 119

I. Die bayerischen Stadt- und Landkreise.

Kreis	Fläche in ha	Haus- hal- tungen	Wohnbevölkerung am 17. Mai 1939			Ständige Bevölkerung am 17. Mai 1939							Wohn- bevöl- kerung am 16. Juni 1933 insge- samt
			insge- samt	männ- lich	weib- lich	insge- samt	männ- lich	davon		weib- lich	davon		
								ledig	verhei- ratet		ledig	verhei- ratet	

(Mainfranken)

II. Landkreise													
Alzenau i. Mainfr.	26 181	8 722	32 994	16 232	16 762	32 994	16 232	8 063	7 541	16 762	7 920	7 578	32 218
Aschaffenburg . . .	36 617	11 584	44 712	21 811	22 901	44 712	21 811	10 919	10 229	22 901	11 049	10 284	41 071
Bad Kissingen . . .	46 788	10 601	42 409	20 775	21 634	41 211	19 670	10 229	8 651	21 541	11 013	8 669	40 611
Bad Neustadt a. d. Saale . . .	37 744	5 959	24 049	12 114	11 935	23 602	11 667	6 231	4 937	11 935	5 996	4 958	22 031
Brückenau . . .	32 959	3 368	14 053	7 054	6 999	13 854	6 855	3 705	2 873	6 999	3 575	2 849	13 989
Ebern . . .	36 752	4 819	19 225	9 360	9 865	19 225	9 360	4 938	4 050	9 865	4 775	4 059	19 899
Gemünden . . .	35 026	4 131	16 162	7 954	8 208	16 106	7 898	4 284	3 360	8 208	4 108	3 384	16 114
Gerolzhofen . . .	47 817	7 690	32 048	15 962	16 086	31 450	15 364	8 375	6 349	16 086	8 341	6 350	32 349
Hammelburg . . .	34 860	4 848	19 201	9 534	9 667	19 148	9 528	5 108	4 016	9 620	4 773	4 026	19 868
Haßfurt . . .	42 785	8 042	32 321	15 962	16 359	31 927	15 568	8 161	6 827	16 359	8 016	6 867	31 419
Hofheim i. Mainfr.	29 975	4 011	15 397	7 375	8 022	15 288	7 375	3 690	3 344	7 913	3 746	3 375	16 067
Karlstadt . . .	47 718	7 893	31 371	15 488	15 883	31 158	15 275	8 172	6 479	15 883	8 186	6 483	31 511
Kitzingen . . .	35 896	11 275	43 729	22 131	21 598	41 977	20 425	10 502	9 203	21 552	10 347	9 263	40 567
Königshofen i. Grabfeld . . .	30 050	3 750	14 771	7 267	7 504	14 547	7 083	3 653	3 123	7 464	3 648	3 139	15 371
Lohr . . .	38 415	6 224	24 691	11 838	12 853	24 691	11 838	6 253	5 176	12 853	6 594	5 238	24 444
Marktheidenfeld . . .	46 615	7 775	30 238	14 804	15 434	30 191	14 804	7 711	6 516	15 387	7 312	6 525	30 064
Mellrichstadt . . .	27 035	3 729	15 286	8 072	7 214	14 275	7 104	3 696	3 066	7 171	3 466	3 056	14 519
Miltenberg . . .	34 709	6 405	24 879	12 112	12 767	24 868	12 101	6 585	5 027	12 767	6 476	4 995	24 249
Obernburg . . .	31 487	9 055	36 202	17 466	18 736	36 170	17 466	9 208	7 642	18 704	9 719	7 659	33 992
Ochsenfurt . . .	37 241	6 863	29 422	15 011	14 411	28 683	14 272	8 050	5 704	14 411	7 651	5 675	27 254
Schweinfurt . . .	48 777	11 129	45 963	22 771	23 192	45 567	22 375	11 875	9 770	23 192	11 703	9 791	40 715
Würzburg . . .	43 933	12 928	49 325	23 945	25 380	49 325	23 945	12 232	10 886	25 380	12 561	10 906	45 928
Summe II	829 380	160 801	638 448	315 038	323 410	630 969	308 016	161 840	134 769	322 953	160 975	135 129	614 250
Mainfranken (I + II)	843 228	216 248	840 663	414 744	425 919	822 453	396 991	204 284	178 013	425 462	209 966	178 521	796 043

Schwaben

I. Stadtkreise													
Augsburg . . .	8 601	55 660	185 374	89 459	95 915	180 039	84 124	37 802	42 740	95 915	42 367	42 856	176 575
Kempten (Allgäu) . . .	2 210	8 216	29 700	14 776	14 924	28 054	13 178	6 470	6 195	14 876	7 191	6 117	26 473
Summe I	10 811	63 876	215 074	104 235	110 839	208 093	97 302	44 272	48 935	110 791	49 558	48 973	203 048
II. Landkreise													
Augsburg . . .	54 709	13 943	52 958	26 395	26 563	52 376	25 813	13 169	11 881	26 563	12 890	11 658	44 241
Dillingen a. d. Donau . . .	62 016	10 877	45 603	22 183	23 420	45 377	22 000	12 700	8 594	23 377	12 762	8 580	45 881
Donauwörth . . .	64 989	9 454	39 234	19 825	19 409	38 858	19 496	10 774	7 952	19 362	10 044	7 720	37 455
Füssen . . .	49 910	6 559	25 811	13 243	12 568	24 216	11 648	6 274	4 954	12 568	6 526	4 976	22 952
Günzburg . . .	42 527	9 965	39 276	19 308	19 968	38 789	18 821	10 189	7 977	19 968	10 381	7 967	38 412
Illertissen . . .	30 095	6 356	24 135	11 880	12 255	24 015	11 760	6 272	5 039	12 255	6 253	5 069	23 604
Kaufbeuren . . .	52 466	8 785	37 434	19 336	18 098	35 544	17 446	9 916	6 924	18 098	9 563	6 948	34 268
Kempten (Allgäu) . . .	60 418	9 807	38 422	19 064	19 358	38 422	19 064	10 766	7 649	19 358	10 205	7 595	39 600
Krumbach (Schwaben) . . .	32 827	5 801	24 450	11 584	12 866	24 298	11 432	6 567	4 464	12 866	7 440	4 463	25 085
Lindau (Bodensee) . . .	31 072	12 041	46 494	22 362	24 132	45 730	21 634	11 549	9 283	24 096	12 731	9 248	44 575
Markt Oberdorf . . .	54 022	5 981	25 240	12 854	12 386	24 933	12 547	7 609	4 510	12 386	6 911	4 493	26 032
Memmingen . . .	57 962	12 584	51 658	25 590	26 068	51 045	24 977	14 304	9 902	26 068	14 124	9 855	50 229
Mindelheim . . .	56 977	9 355	37 961	18 023	19 938	37 806	17 868	10 042	7 206	19 938	11 225	7 161	37 981
Neuburg a. d. Donau . . .	66 164	9 724	41 729	21 301	20 428	40 579	20 195	11 582	7 982	20 384	10 855	7 925	39 927
Neu-Ulm . . .	35 008	10 620	40 274	20 456	19 818	38 885	19 067	9 960	8 464	19 818	9 743	8 408	36 604
Nördlingen . . .	53 600	9 609	37 662	18 001	19 661	37 210	17 594	9 331	7 583	19 616	10 188	7 542	33 601
Schwabmünchen . . .	36 248	6 919	28 202	14 688	13 514	27 377	13 863	7 677	5 740	13 514	6 954	5 618	24 633
Sonthofen . . .	108 252	12 519	51 995	26 888	25 107	49 650	24 543	14 229	9 534	25 107	14 017	8 996	43 504
Wertingen . . .	36 508	5 271	22 318	11 217	11 101	22 318	11 217	6 411	4 389	11 101	5 888	4 358	23 019
Summe II	985 770	176 170	710 856	354 198	356 658	697 428	340 985	189 321	140 077	356 443	188 705	138 580	676 603
Schwaben (I + II)	996 581	240 046	925 930	458 433	467 497	905 521	438 287	233 593	189 012	467 234	238 263	187 553	879 651

I. Die bayerischen Stadt- und Landkreise.

Regierungsbezirk	Fläche in ha	Haus- hal- tungen	Wohnbevölkerung am 17. Mai 1939			Ständige Bevölkerung am 17. Mai 1939							Wohn- bevöl- kerung am 16. Juni 1933 insge- samt
			insge- samt	männ- lich	weib- lich	insge- samt	männ- lich	davon		weib- lich	davon		
								ledig	verhei- ratet		ledig	verhei- ratet	

Zusammenstellung nach Regierungsbezirken

I. Stadtkreise

Oberbayern . . .	32 631	279 093	884 521	415 682	468 839	867 274	398 435	176 507	202 753	468 839	208 472	200 678	820 845
Niederbayern und Oberpfalz . . .	16 358	65 727	242 878	121 635	121 243	231 157	109 914	55 006	50 802	121 243	59 538	49 343	214 687
davon													
Niederbayern . .	5 826	24 081	86 100	41 658	44 442	83 778	39 336	19 733	17 965	44 442	22 160	17 520	82 082
Oberpfalz . . .	10 532	41 646	156 778	79 977	76 801	147 379	70 578	35 273	32 837	76 801	37 378	31 823	132 605
Pfalz	32 396	110 342	377 822	185 934	191 888	366 192	174 335	77 738	90 199	191 857	84 162	90 316	351 112
Oberfranken und Mittelfranken . .	30 597	233 846	749 543	358 911	390 632	729 446	338 861	142 200	182 653	390 585	163 080	181 672	711 179
davon													
Oberfranken . .	10 168	54 504	181 923	88 284	93 639	172 763	79 171	35 326	40 932	93 592	41 779	41 001	165 984
Mittelfranken . .	20 429	179 342	567 620	270 627	296 993	556 683	259 690	106 874	141 721	296 993	121 301	140 671	545 195
Mainfranken . . .	13 848	55 447	202 215	99 706	102 509	191 484	88 975	42 644	43 244	102 509	48 991	43 392	181 793
Schwaben	10 811	63 876	215 074	104 235	110 839	208 093	97 302	44 272	48 935	110 791	49 558	48 973	203 048
Summe I	136 641	808 331	2 672 053	1 286 103	1 385 950	2 593 646	1 207 822	538 367	618 586	1 385 824	613 801	614 374	2 482 664

II. Landkreise

Oberbayern . . .	1 634 985	257 571	1 074 208	541 581	532 627	1 049 360	517 021	288 046	211 515	532 339	282 099	208 367	955 689
Niederbayern und Oberpfalz . . .	2 193 342	309 126	1 319 546	648 713	670 833	1 302 496	632 430	359 934	250 917	670 066	368 790	250 597	1 300 186
davon													
Niederbayern . .	1 227 491	183 278	781 551	384 775	396 776	769 906	373 553	213 037	147 788	396 353	219 278	147 644	771 713
Oberpfalz . . .	965 851	125 848	537 995	263 938	274 057	532 590	258 877	146 897	103 129	273 713	149 512	102 953	528 473
Pfalz	516 837	178 919	671 964	338 883	333 081	648 990	316 060	157 423	146 768	332 930	155 232	146 963	633 300
Oberfranken und Mittelfranken . .	1 481 548	303 820	1 135 907	550 078	585 829	1 127 584	542 514	266 903	254 532	585 070	275 656	255 005	1 111 940
davon													
Oberfranken . .	740 128	169 556	626 311	302 011	324 300	623 077	299 322	146 067	141 479	323 755	150 989	142 148	620 425
Mittelfranken . .	741 420	134 264	509 596	248 067	261 529	504 507	243 192	120 836	113 053	261 315	124 667	112 857	491 515
Mainfranken . . .	829 380	160 801	638 448	315 038	323 410	630 969	308 016	161 640	134 769	322 953	160 975	135 129	614 250
Schwaben	985 770	176 170	710 856	354 198	356 658	697 428	340 985	189 321	140 077	356 443	188 705	138 580	676 603
Summe II	7 641 862	1 386 407	5 550 929	2 748 491	2 802 438	5 456 827	2 657 026	1 423 267	1 138 578	2 799 801	1 431 457	1 134 641	5 291 968

III. Regierungsbezirke

Oberbayern . . .	1 667 616	536 664	1 958 729	957 263	1 001 466	1 916 634	915 456	464 553	414 268	1 001 178	490 571	409 045	1 776 534
Niederbayern und Oberpfalz . . .	2 209 700	374 853	1 562 424	770 348	792 076	1 533 653	742 344	414 940	301 719	791 309	428 328	299 940	1 514 873
davon													
Niederbayern . .	1 233 317	207 359	867 651	426 433	441 218	853 684	412 889	232 770	165 753	440 795	241 438	165 164	853 795
Oberpfalz . . .	976 383	167 494	694 773	343 915	350 858	679 969	329 455	182 170	135 966	350 514	186 890	134 776	661 078
Pfalz	549 233	289 261	1 049 786	524 817	524 969	1 015 182	490 395	235 161	236 967	524 787	239 394	237 279	984 412
Oberfranken und Mittelfranken . .	1 512 145	537 666	1 885 450	908 989	976 461	1 857 030	881 375	409 103	437 185	975 655	438 736	436 677	1 823 119
davon													
Oberfranken . .	750 296	224 060	808 234	390 295	417 939	795 840	378 493	181 393	182 411	417 347	192 768	183 149	786 409
Mittelfranken . .	761 849	313 606	1 077 216	518 694	558 522	1 061 190	502 882	227 710	254 774	558 308	245 968	253 528	1 036 710
Mainfranken . . .	843 228	216 248	840 663	414 744	425 919	822 453	396 991	204 284	178 013	425 462	209 966	178 521	796 043
Schwaben	996 581	240 046	925 930	458 433	467 497	905 521	438 287	233 593	189 012	467 234	238 263	187 553	879 651
Bayern (I + II)	7 778 503	2 194 738	8 222 982	4 034 594	4 188 388	8 050 473	3 864 848	1 961 634	1 757 164	4 185 625	2 045 258	1 749 015	7 774 632

Teil II

Systematisches Verzeichnis der bayerischen Gemeinden

A. Wohnbevölkerung

B. Ständige Bevölkerung

II A. Systematisches Verzeichnis der bayerischen Gemeinden.

Gemeinde	Fläche ha	Haus- hal- tungen	Wohnbevölkerung				Gemeinde	Fläche ha	Haus- hal- tungen	Wohnbevölkerung				
			1939			1933 ins- gesamt				1939			1933 ins- gesamt	
			ins- gesamt	männ- lich	weib- lich					ins- gesamt	männ- lich	weib- lich		
(Oberbayern)														
Unterkastl	1 038	110	548	279	269	566	Karlstein	1 506	345	1 167	533	634	953	
Unterneukirchen	1 138	250	929	440	489	1 132	Königssee	750	293	1 224	548	676	1 102	
Unterspleiskirchen . . .	1 081	85	432	205	227	458	Landschellenberg . . .	1 082	168	897	581	316	528	
Wald a. d. Alz	925	203	744	359	385	804	Marktschellenberg, M.	21	170	613	337	276	464	
Winhöring	1 748	493	1 767	892	875	1 512	Marzoll	451	212	797	406	391	641	
Ausmärkische Bezirke . .	5 344						Piding	1 258	267	1 140	595	545	862	
Ldkr. Bad Aibling	33 380	7 817	30 750	15 545	15 205	28 357	Ramsau	2 299	331	1 376	641	735	1 225	
Au b. Bad Aibling	1 259	201	816	398	418	812	Salzberg	1 336	571	2 964	1 883	1 081	1 778	
Bad Aibling, St. *) . . .	687	1 441	5 628	3 038	2 590	4 253	Scheffau	663	91	393	197	196	357	
Beyharting	1 474	140	632	331	301	664	Schneizlreuth	2 791	96	437	206	231	409	
Dettendorf	1 737	111	604	296	308	629	Schönau	1 335	454	1 747	776	971	1 368	
Ellmosen	1 000	74	369	193	176	373	Weißbach	408	72	357	182	175	349	
Feilnbach	870	186	633	310	323	575	Ausmärkische Bezirke . .	39 385						
Feldkirchen	1 900	224	977	503	474	1 039	Ldkr. Dachau	43 844	8 632	40 797	22 071	18 726	33 377	
Götting	1 273	187	840	415	425	816	Ainhofen	1 755	117	579	278	301	654	
Großkarolinenfeld	681	287	1 072	561	511	975	Ampermoching	1 329	126	535	269	266	546	
Helfendorf	2 131	165	725	352	373	745	Amperpettenbach	1 293	59	377	191	186	390	
Höhenrain	1 806	131	657	338	319	682	Arnabach	501	64	321	156	165	337	
Hohenhann	2 276	180	994	494	500	987	Asbach	608	49	232	120	112	265	
Holzham	1 102	65	340	171	169	361	Bergkirchen	952	72	362	169	193	389	
Kirchdorf a. Haunpold *)	2 545	1 298	4 754	2 469	2 285	4 106	Biberbach	815	62	319	157	162	350	
Kolbermoor, M.	973	1 740	5 702	2 746	2 956	5 422	Dachau, St. *)	2 263	3 981	17 684	10 670	7 014	10 649	
Litzldorf	1 156	105	467	224	243	468	Eichhofen	810	43	245	129	116	260	
Mietraching	926	271	1 038	493	545	902	Einsbach	693	49	239	117	122	263	
Tattenhausen	1 938	161	864	421	443	904	Eisenhofen	606	73	305	134	171	283	
Tuntenhausen	2 331	228	1 049	520	529	1 066	Eisolzried	1 246	99	543	255	288	527	
Vagen	1 780	347	1 353	655	698	1 330	Fahrenzhausen	616	111	485	240	245	471	
Wiechs	906	91	448	225	223	448	Feldgeding	495	45	234	112	122	246	
Willing	1 471	184	788	392	396	800	Frauenhofen	607	20	130	74	56	153	
Ausmärkische Bezirke . .	1 158						Giebing	255	25	133	68	65	143	
Ldkr. Bad Tölz	74 645	6 537	26 601	13 495	13 106	22 344	Glonn	430	52	240	115	125	265	
Bad Heilbrunn	1 138	231	786	347	439	688	Großberghofen	937	91	421	206	215	441	
Bad Tölz, St.	906	2 489	8 770	4 163	4 607	7 327	Großinzemoos	269	46	179	86	93	177	
Benediktbeuern *) . . .	1 926	361	1 662	1 004	658	1 387	Günding	1 818	169	853	510	343	855	
Bichl	791	224	868	414	454	723	Haimhausen	1 767	276	1 045	529	516	1 037	
Gaißach	3 846	285	1 330	652	678	1 218	Hebertshausen	559	132	511	265	246	395	
Greiling	772	63	285	148	137	274	Hirtlbach	430	38	204	97	107	216	
Jachenau	1 387	145	645	330	315	660	Karlsfeld	1 618	256	1 009	546	463	620	
Kirchbichl	3 590	148	716	372	344	677	Kollbach	1 033	80	382	184	198	427	
Kochel	4 377	595	2 237	980	1 257	1 980	Kreuzholzhausen	562	37	206	99	107	201	
Lenggries *)	24 118	1 117	5 517	3 252	2 265	3 883	Langenpettenbach	986	79	346	169	177	408	
Oberbuchen	915	40	217	109	108	243	Lauterbach	587	69	310	162	148	294	
Oberfischbach	1 592	106	422	210	212	396	Markt Indersdorf	712	239	1 177	553	624	1 189	
Reichersbeuern	1 541	240	992	461	531	811	Niederroth	746	63	312	153	159	340	
Sachsenkam	1 593	118	529	244	285	504	Oberbachern	915	89	417	213	204	414	
Schönrain	2 468	133	531	262	269	531	Obermarbach	821	42	227	110	117	256	
Unterfischbach	1 452	40	235	127	108	230	Oberroth	564	48	234	113	121	252	
Wackersberg	3 494	202	859	420	439	812	Odelzhausen	561	139	579	274	305	539	
Ausmärkische Bezirke . .	18 739						Pasenbach	403	59	264	131	133	268	
Ldkr. Berchtesgaden	63 080	8 902	39 556	21 332	18 224	28 880	Pellheim	762	58	296	154	142	324	
Anger	1 056	248	1 057	519	538	997	Petershausen	796	196	805	396	409	703	
Au	1 118	306	1 943	1 348	595	849	Pipinsried	965	107	446	236	210	490	
Aufham	1 023	127	625	310	315	600	Prittlbach	511	49	248	123	125	257	
Bad Reichenhall, St. 1) *)	613	2 741	11 538	6 159	5 379	8 312	Puchschlagen	384	31	152	76	76	155	
Bayerisch Gmain	778	388	1 263	536	727	941	Ried	531	91	391	181	210	369	
Berchtesgaden, M.	150	1 090	4 491	2 101	2 390	3 878	Röhrmoos	1 287	171	748	378	370	667	
Bischofswiesen *)	3 171	733	4 573	3 012	1 561	2 338	Rumeltshausen	398	49	237	124	113	191	
Gern	545	107	389	183	206	351	Schönbrunn	642	20	1 773	752	1 021	1 543	
Högl	1 341	92	565	279	286	578	Schwabhausen b. Dachau	891	95	431	212	219	389	
							Sigmertshausen	376	50	222	105	117	234	
							Sulzemoos	722	78	398	209	189	392	

1) Früher kreisunmittelbare, nicht zum Stadtkreis erklärte Stadt.

II A. Systematisches Verzeichnis der bayerischen Gemeinden.

Gemeinde	Fläche ha	Haus- hal- tungen	Wohnbevölkerung				Gemeinde	Fläche ha	Haus- hal- tungen	Wohnbevölkerung			
			1939			1933 ins- gesamt				1939			1933 ins- gesamt
			ins- gesamt	männ- lich	weib- lich					ins- gesamt	männ- lich	weib- lich	

(Oberbayern)

Taxa	232	39	167	81	86	180	Hohenpolding	1 072	115	547	261	286	560
Unterweikertshofen	581	80	339	158	181	374	Inning a. Holz	1 183	109	551	270	281	559
Unterweilbach	347	41	182	90	92	205	Kirchberg	1 706	158	792	394	398	805
Vierkirchen	1 147	140	643	326	317	643	Langengeisling *)	1 924	285	1 510	892	618	918
Weichs	849	163	759	347	412	806	Langenpreising	2 755	298	1 328	657	671	1 367
Welshofen	924	58	341	165	176	356	Lengdorf	1 852	237	1 066	520	546	1 160
Westerholzhausen	447	33	157	74	83	178	Matzbach	1 785	134	752	368	384	779
Wiedenzhausen	490	84	423	230	193	396	Moosen (Vils)	1 623	212	992	495	497	1 009
Ldkr. Ebersberg							Moosinning	4 015	400	1 809	915	894	1 758
Anzing	1 619	255	1 046	523	523	1 054	Niederneuching	688	82	374	188	186	373
ABling	2 016	292	1 260	626	634	1 178	Notzing	2 134	237	1 051	541	510	1 079
Baiern	1 967	117	848	505	343	818	Oberding	5 011	455	2 016	993	1 023	2 070
Bruck	2 160	128	619	316	303	637	Oberneuching	1 279	123	582	291	291	562
Ebersberg, M.	1 985	691	2 332	1 096	1 236	2 365	Ottenhofen	1 028	148	635	327	308	597
Egmating	1 916	147	640	329	311	643	Pastetten	2 209	181	958	466	492	983
Forstinning	1 224	239	958	467	491	923	Reichenkirchen	1 604	139	748	348	400	721
Frauenneuharting	1 943	174	877	457	420	910	Salmannskirchen	1 719	156	827	402	425	839
Gelting	694	66	310	154	156	312	Steinkirchen	1 558	179	821	396	425	844
Glonn, M.	3 031	412	1 840	809	1 031	1 605	Sulding	1 672	103	618	333	285	668
Hohenlinden	1 728	251	1 084	532	552	1 142	Taufkirchen (Vils)	1 712	351	1 775	840	935	1 714
Kirchseon	1 775	661	2 407	1 175	1 232	1 997	Thalheim	1 880	191	911	457	454	955
Lampferding *)	1 081	95	697	460	237	512	Walpertskirchen	1 847	158	785	383	402	859
Loitersdorf	1 121	92	428	225	203	471	Wambach	1 083	79	408	217	191	449
Markt Grafing, M.	613	806	2 588	1 214	1 374	2 138	Wartenberg, M.	607	317	1 232	587	645	1 215
Markt Schwaben	1 087	711	2 598	1 231	1 367	2 243	Wasentegernbach	909	105	497	251	246	517
Moosach	1 814	160	608	304	304	660	Watzling	930	73	376	184	192	388
Nettelkofen	831	108	452	232	220	492	Wörth	2 102	281	1 264	623	641	1 159
Oberndorf	2 101	151	755	372	383	807	Zeilhofen	1 696	171	840	417	423	898
Oberpframmern	1 848	113	463	229	234	471	Ldkr. Freising						
Oelkofen	537	87	332	163	169	360	Airischwand	979	46	300	169	131	316
Parsdorf	3 175	441	1 836	893	943	1 539	Aiterbach	407	48	221	113	108	230
Pliening	1 688	186	879	466	413	847	Allershausen	1 666	229	1 046	526	520	998
Pöring	676	113	480	238	242	458	Anglberg	480	43	213	104	109	236
Poing	1 186	214	902	484	418	739	Appersdorf	825	93	433	211	222	455
Schalldorf *)	1 460	193	1 142	651	491	889	Attaching	751	61	291	146	145	277
Steinhöring	3 295	255	1 353	689	664	1 316	Attenkirchen	166	68	281	144	137	282
Straubdorf	980	73	387	197	190	416	Baumgarten	1 447	96	560	268	292	592
Zorneding	1 939	275	988	496	492	942	Berghaselbach	871	45	249	122	127	304
Ausmärkische Bezirke	7 581						Bruckberg	731	121	489	250	239	480
Ldkr. Erding							Bruckbergerau	1 112	105	424	210	214	433
Altenerding	2 815	516	2 034	1 012	1 022	1 702	Dürnhaindling	1 432	103	532	269	263	547
Auerbach	1 178	93	470	211	259	459	Eching	3 061	218	959	481	478	876
Berglern	1 983	159	768	379	389	794	Enghausen	805	56	312	152	160	311
Bockhorn	1 583	118	655	313	322	647	Figlsdorf	847	44	295	147	148	294
Buch a. Buchrain	2 273	165	757	385	372	764	Freising, St. 1) *)	3 551	5 128	19 734	10 410	9 324	17 256
Dorfen, M.	394	769	2 827	1 239	1 588	2 484	Gammelsdorf	1 152	103	517	253	264	544
Eibach	2 159	203	1 295	780	515	1 326	Giggenhausen	1 126	73	362	169	193	382
Eitting	3 555	251	1 194	593	601	1 156	Gremertshausen	890	58	316	150	166	340
Erding, St. *)	727	1 708	7 192	3 872	3 320	4 576	Großnöbich	1 208	131	602	307	295	615
Eschlbach	1 006	67	382	184	198	407	Günzenhausen	1 029	104	543	278	265	559
Finsing	2 317	261	1 148	582	566	1 093	Haag a. d. Amper	550	88	357	168	189	377
Forstern	1 539	165	821	418	403	878	Haindling	336	50	222	108	114	234
Fraunberg	752	84	383	190	193	392	Hallbergmoos	2 417	244	1 313	770	543	1 205
Gebensbach	676	72	357	169	188	362	Hemhausen	944	61	345	169	176	357
Grünbach	165	60	248	123	125	236	Hirnkirchen	259	26	145	71	74	158
Grüntegernbach	1 480	134	681	338	343	710	Hörgertshausen	860	112	516	244	272	521
Hausmehring	1 090	175	779	376	403	789	Hohenbercha	713	58	297	135	162	330
Hofkirchen	1 712	135	729	353	376	765	Hohenkammer	1 301	167	728	353	375	740
Hofstarring	249	33	160	84	76	150	Inkofen	528	58	281	139	142	314
							Inzkofen	1 290	86	471	228	243	530
							Itzling	596	28	156	79	77	158
							Jarzt	691	52	269	130	139	275

*) Früher kreisunmittelbare, nicht zum Stadtkreis erklärte Stadt.

II A. Systematisches Verzeichnis der bayerischen Gemeinden.

Gemeinde	Fläche ha	Haus- hal- tungen	Wohnbevölkerung				Gemeinde	Fläche ha	Haus- hal- tungen	Wohnbevölkerung				
			1939			1933 ins- gesamt				1939			1933 ins- gesamt	
			ins- gesamt	männ- lich	weib- lich					ins- gesamt	männ- lich	weib- lich		
(Oberbayern)														
Kammerberg	587	85	364	179	185	426	Pfaffenhofen a. d. Glonn	537	67	321	155	166	327	
Kirchdorf	2 203	183	924	458	466	976	Rederzhausen	471	46	187	91	96	175	
Kranzberg	1 563	134	668	330	338	647	Ried	438	75	297	153	144	293	
Langenbach	1 304	110	536	270	266	590	Rieden	846	62	328	156	172	326	
Lauterbach	764	43	262	126	136	316	Rinnenthal	332	60	287	140	147	265	
Margarethenried	780	46	248	131	117	258	Rohrbach	353	27	126	68	58	151	
Marzling	1 391	139	582	284	298	591	Schmiechen	582	91	391	185	206	382	
Massenhausen	1 214	141	641	330	311	672	Sirchenried	387	23	127	60	67	130	
Mauern	550	120	486	233	253	488	Sittenbach	1 005	121	514	246	263	535	
Moosburg, St.	1 407	1 489	5 218	2 515	2 703	4 772	Stätzling	622	157	623	292	331	549	
Nandlstadt, M.	445	294	1 042	492	550	1 026	Steinach b. Mering	487	48	229	121	108	255	
Neufahrn b. Freising	2 219	250	1 105	552	553	1 086	Taiting	918	57	327	143	184	326	
Niederambach	880	40	237	120	117	268	Unterbergen	764	38	189	97	92	192	
Oberhummel	1 208	107	483	254	229	511	Unterumbach	815	55	287	137	150	323	
Palzing	422	44	212	102	110	233	Weitenried	727	31	172	84	88	200	
Paunzhausen	1 274	158	691	337	354	734	Wessiszell	426	48	268	134	134	276	
Pfiettrach	173	35	156	78	78	158	Wifertshausen	625	28	156	77	79	166	
Pfrombach	1 233	115	506	246	260	545	Wulfertshausen	380	35	178	86	92	185	
Plörrnbach	889	50	287	140	147	327	Zillenberg	162	20	116	57	59	132	
Pulling	1 441	88	409	200	209	461	Ausmärkische Bezirke	1 562						
Reichersdorf	1 117	60	323	179	144	353	Ldkr. Fürstenfeldbruck	47 334	10 870	43 347	22 068	21 279	35 883	
Reichertshausen	720	53	298	141	157	312	Adelshofen	800	97	468	226	242	474	
Rudlfing	861	51	304	167	137	301	Aich	618	54	279	138	141	314	
Schlipps	1 180	85	428	212	216	468	Alling	1 856	599	2 102	1 005	1 097	1 693	
Schweinersdorf	1 288	109	539	264	275	581	Altheim	668	85	317	149	168	352	
Sillertshausen	931	49	273	131	142	298	Aufkirchen	833	70	341	169	172	377	
Sünzhausen	1 502	103	554	265	289	573	Baierberg	486	26	148	85	63	153	
Thalhausen	229	57	242	121	121	273	Biburg	490	63	303	154	149	337	
Thonstetten	831	43	193	98	95	187	Dünzelbach	1 163	88	435	214	221	483	
Tüntenhäusen	887	49	255	133	122	257	Ebertshausen	450	34	148	69	79	166	
Tünzhausen	763	56	266	126	140	281	Egenhofen	511	78	352	167	185	331	
Volkmannsdorferau	667	59	243	121	122	254	Eismerszell	324	33	186	93	93	211	
Wang	1 029	79	406	189	217	435	Emmering	1 198	341	1 282	627	655	1 065	
Wimpasing	861	40	239	116	123	245	Eresried	395	21	97	49	48	103	
Wippenhausen	960	48	251	115	136	250	Esting	520	254	904	471	433	776	
Wolfersdorf	302	62	249	131	118	286	Fürstenfeldbruck, St.*)	1 387	2 214	8 798	4 792	4 006	5 996	
Zolling	1 178	115	596	306	290	587	Geiselbullach	1 384	264	1 034	539	495	829	
Ausmärkische Bezirke	867						Geltendorf	1 175	208	832	417	415	804	
Ldkr. Friedberg	33 828	5 795	23 543	11 471	12 072	21 112	Germering	1 130	470	1 608	817	791	1 014	
Anwalting	891	28	193	90	103	194	Germerswang	626	61	307	150	157	303	
Aulzhausen	347	36	194	97	97	210	Grunertshofen	281	34	334	231	103	314	
Bachern	653	67	310	147	163	319	Günzlhofen	447	37	175	83	92	181	
Baindlkirch	702	66	295	144	151	305	Hattenhofen	651	104	443	222	221	435	
Burgadelzhausen	791	46	273	136	137	269	Hausen b. Geltendorf	644	55	272	126	146	268	
Dasing	727	139	622	297	325	585	Hausen b. Hofheggenberg	356	44	183	88	95	206	
Derching	1 378	75	383	191	192	359	Hörbach	874	50	217	96	121	193	
Eismannsberg	663	54	275	143	132	282	Hofheggenberg	376	70	259	133	126	251	
Eurasburg	600	101	461	235	226	456	Holzhausen	411	20	99	52	47	117	
Freienried	916	55	259	124	135	249	Jesenwang *)	1 203	109	516	235	281	524	
Friedberg, St.	1 251	1 963	6 488	3 053	3 435	4 808	Kottgeisering	676	146	562	271	291	570	
Gebenhofen	543	53	304	152	152	302	Landsberied	717	98	438	216	222	475	
Haberskirch	602	34	180	96	84	178	Luttenwang	529	36	188	95	93	193	
Harthausen	439	48	247	108	139	246	Maisach	1 648	721	2 596	1 254	1 342	2 036	
Hochdorf	200	24	115	57	58	101	Malching	931	58	325	167	158	287	
Höfa	853	47	227	109	118	229	Mammendorf	1 739	264	1 191	594	597	1 174	
Hörmannsberg	333	38	204	95	109	196	Mittelstetten	1 434	111	544	274	270	556	
Kissing	2 309	421	1 665	828	837	1 466	Moorenweis	2 077	193	895	439	456	916	
Laimering	610	59	299	157	142	299	Nannhofen	260	41	141	60	81	149	
Merching	1 795	215	901	435	466	872	Oberschweinbach	273	67	396	149	247	359	
Mering, M.*)	2 372	932	3 524	1 795	1 729	3 026	Oberweikertshofen	851	69	345	182	163	352	
Mühlhausen	1 112	44	234	120	114	248	Olching	1 432	1 482	5 431	2 862	2 569	3 644	
Ottmaring	1 006	136	621	310	311	575	Pfaffenhofen	328	28	112	46	66	126	
Paar	296	25	146	70	76	150	Puch	632	88	368	170	198	394	

II A. Systematisches Verzeichnis der bayerischen Gemeinden.

Gemeinde	Fläche ha	Haus- hal- tungen	Wohnbevölkerung				Gemeinde	Fläche ha	Haus- hal- tungen	Wohnbevölkerung				
			1939			1933 ins- gesamt				1939			1933 ins- gesamt	
			ins- gesamt	männ- lich	weib- lich					ins- gesamt	männ- lich	weib- lich		
(Oberbayern)														
Puchheim	1 241	399	1 388	670	718	1 116	Mühlhausen	252	24	126	53	73	130	
Purk	262	30	197	101	96	190	Niederstimm	224	27	124	64	60	122	
Rottbach	1 204	63	342	185	157	376	Oberdolling	1 192	100	474	229	245	499	
Schöngeising	1 056	123	418	206	212	444	Oberhartheim	618	31	171	90	81	200	
Steinbach	585	49	230	110	120	247	Oberhaunstadt	552	293	1 063	534	529	924	
Steindorf	493	51	280	141	139	283	Oberstimm	423	89	357	170	187	337	
Tegernbach	378	52	223	115	108	222	Pettenhofen	380	34	177	90	87	179	
Türkenfeld	1 027	220	872	439	433	846	Pförring, M.	1 583	285	1 167	569	598	1 301	
Ueberacker	1 300	86	437	228	209	465	Pichl	387	29	144	76	68	144	
Unteralling	661	75	295	158	137	286	Reichertshofen	719	386	1 385	677	708	1 344	
Unterpfaffenhofen	1 029	420	1 439	738	701	690	Stammham	829	190	858	445	413	801	
Unterschweinbach	780	65	319	160	159	307	TheiBing	1 254	81	446	220	226	501	
Wenigmünchen	309	37	159	78	81	173	Unsernherrn	1 301	1 135	4 035	1 971	2 064	3 672	
Wildenroth	686	167	569	256	313	507	Unterdolling	743	37	209	106	103	257	
Zankenhausen	548	48	208	107	101	225	Wackerstein	605	72	335	162	173	352	
Ausmärkische Bezirke	941						Wettstetten	1 244	206	868	434	434	880	
Ldkr. Garmisch-Partenkirchen	84 859	9 324	41 286	22 257	19 029	28 644	Winden	448	19	99	51	48	106	
Eschenlohe	6 193	173	775	418	357	665	Zuchering	838	214	852	422	430	787	
Ettal	1 517	162	934	601	333	939	Ausmärkische Bezirke	6 455						
Farchant	2 584	346	1 237	581	656	901	Ldkr. Landsberg	63 151	8 805	38 576	20 416	18 160	35 751	
Garmisch-Partenkirchen, M.*)	18 977	4 312	18 079	9 056	9 023	12 565	Beuerbach	699	40	223	118	105	241	
Grainau	4 940	477	1 715	767	948	1 414	Beuern	477	37	169	64	105	166	
Kohlgrub	3 265	334	1 241	584	657	1 204	Dettenhofen	1 460	57	268	135	133	262	
Krün *)	3 626	229	1 286	751	535	644	Dettenschwang	1 243	92	409	197	212	416	
Mittenwald, M.*)	13 285	1 189	7 057	4 701	2 356	3 254	Dießen, M.	2 047	983	3 352	1 508	1 844	3 246	
Oberammergau *)	3 006	772	3 640	2 096	1 544	2 364	Eching	614	115	458	216	242	391	
Oberau	1 787	333	1 216	583	633	876	Egling	1 436	158	745	369	376	759	
Ohlstadt	4 120	318	1 277	634	643	1 259	Entraching	564	39	170	78	92	194	
Saulgrub	2 076	168	687	353	334	631	Epfenhausen	466	50	206	108	98	201	
Schwaigen	2 358	46	382	264	118	252	Eresing	1 132	118	780	512	268	939	
Unterammergau	2 990	246	923	450	473	883	Erpfing	1 482	126	468	234	234	465	
Wallgau	2 709	168	608	308	300	584	Geretshausen	784	74	311	153	158	302	
Wamberg	1 544	51	229	110	119	209	Greifenberg	682	97	371	164	207	381	
Ausmärkische Bezirke	9 882						Hagenheim	727	49	190	90	100	187	
Ldkr. Ingolstadt	43 966	7 630	33 416	17 699	15 717	29 770	Hechenwang	687	56	255	132	123	289	
Appertshofen	485	77	359	184	175	362	Heinrichshofen	641	51	251	130	121	263	
Baar	627	151	631	318	313	609	Hofstetten *)	977	134	789	513	276	585	
Brunnenreuth	223	109	427	209	218	462	Holzhausen	753	59	543	146	397	566	
Demling	887	55	284	154	130	316	Hurlach	1 716	143	610	306	304	609	
Dünzing	755	70	343	175	168	398	Issing	675	114	439	222	217	427	
Dünzlau	425	29	157	78	79	176	Kaltenberg	434	64	290	147	143	259	
Ebenhausen	866	221	893	508	385	906	Kaufering	1 761	223	969	496	473	937	
Eitensheim	1 571	221	1 000	483	517	929	Landsberg, St. ¹⁾ *)	2 968	2 207	10 054	5 917	4 137	8 264	
Etting	868	187	778	406	372	639	Lengenfeld	485	65	263	130	133	261	
Ettling	459	39	190	99	91	248	Ludenhhausen	749	86	355	186	169	360	
Friedrichshofen	57	53	220	111	109	229	Mundraching	556	31	123	56	67	131	
Gaimersheim	2 284	458	1 930	929	1 001	1 742	Oberbergen	316	41	188	89	99	206	
Gerolfing	2 597	203	863	423	440	849	Oberfinning	790	105	426	216	210	448	
Großmehring	2 594	396	1 723	858	865	1 611	Oberigling	1 101	99	400	211	189	397	
Hagau	365	43	192	108	84	202	Obermeitingen	1 003	100	406	186	220	399	
Hepberg	406	126	584	282	302	552	Obermühlhausen	835	57	271	123	148	300	
Irgertsheim	598	70	329	157	172	334	Oberschondorf	430	151	520	243	277	514	
Kasing	1 254	116	566	272	294	577	Penzing *)	1 725	216	1 711	1 295	416	543	
Kösching	2 558	621	2 502	1 272	1 230	2 345	Pestenacker	483	48	239	110	129	253	
Lenting	854	204	835	410	425	735	Petzenhausen	490	54	250	116	134	241	
Mailing	830	302	1 168	569	599	964	Pflugdorf	538	86	342	171	171	374	
Manching *)	1 626	562	4 226	3 173	1 053	1 656	Pitzling	288	42	166	80	86	184	
Menning	730	65	326	158	168	336	Prittriching	2 014	206	945	458	487	930	
							Pürgen	580	104	375	171	204	357	
							Ramsach	480	33	169	87	82	169	
							Reisch	251	41	172	85	87	170	

1) Früher kreisunmittelbare, nicht zum Stadtkreis erklärte Stadt.

II A. Systematisches Verzeichnis der bayerischen Gemeinden.

Gemeinde	Fläche ha	Haus- hal- tungen	Wohnbevölkerung				Gemeinde	Fläche ha	Haus- hal- tungen	Wohnbevölkerung			
			1939			1933 ins- gesamt				1939			1933 ins- gesamt
			ins- gesamt	männ- lich	weib- lich					ins- gesamt	männ- lich	weib- lich	
(Oberbayern)													
Rieden	1 470	149	530	223	307	519	Ldkr. Miesbach	84 386	13 040	47 145	22 687	24 458	43 660
Rott	1 705	162	608	300	308	669	Bad Wiessee	3 277	636	2 414	1 008	1 406	1 710
Scheuring	2 120	156	703	348	355	742	Bayrischzell	7 836	280	1 087	488	599	890
Schöffelding	903	69	287	138	149	289	Dürnbach	1 537	424	1 488	735	753	1 257
Schwabhausen b. Landsberg	866	67	276	137	139	274	Fischbachau	4 013	412	1 560	720	840	1 438
Schwifting	1 145	96	395	202	193	387	Föching	2 296	182	775	398	377	713
Stadl *)	925	66	356	144	212	329	Gmund a. Tegernsee	1 902	537	1 898	923	975	1 733
Stoffen	793	84	335	176	159	355	Gotzing	1 365	109	401	194	207	437
Thaining	871	115	493	249	244	540	Hartpenning	3 497	222	950	475	475	910
Ummendorf	351	42	181	96	85	194	Hausham	2 092	1 716	5 473	2 721	2 752	5 356
Unterfinning	979	75	309	153	156	372	Holzkirchen, M.	486	875	3 020	1 500	1 520	2 808
Unterigling	1 013	72	329	168	161	334	Holzolling	2 355	168	734	370	364	752
Untermühlhausen	396	58	272	145	127	227	Hundham	2 342	232	981	499	482	938
Unterschondorf	224	168	707	390	317	673	Irschenberg	2 547	173	879	449	430	881
Utting	1 489	327	1 159	553	606	1 236	Kreuth	12 225	416	1 541	761	780	1 348
Walleshausen	1 178	126	583	298	285	581	Miesbach, St.	213	1 212	3 968	1 824	2 144	4 104
Weil	1 126	129	573	298	275	605	Niklasreuth	1 961	186	826	424	402	790
Windach	1 040	135	565	298	267	563	Parsberg	1 432	226	908	443	465	727
Winkl	525	58	274	132	142	276	Reichersdorf	1 192	94	435	223	212	437
Ausmärkische Bezirke	6 493						Rottach	5 919	787	2 827	1 213	1 614	2 387
Ldkr. Laufen	55 590	8 979	38 265	18 485	19 780	36 569	Schafflach	1 760	241	879	432	447	767
Ainring	2 065	673	2 721	1 398	1 323	2 237	Schliersee, M.	7 899	1 192	3 980	1 962	2 018	3 552
Asten	1 443	103	492	234	258	501	Tegernsee	2 280	791	2 655	1 100	1 555	2 472
Freidling	702	65	354	159	195	362	Valley	2 769	290	1 246	651	595	1 209
Freilassing *)	1 484	1 364	4 829	2 393	2 436	3 831	Waakirchen	2 436	563	1 985	1 013	972	1 692
Freutsmoos	1 882	105	562	275	287	595	Wall	1 695	170	720	363	357	773
Fridolfing	3 173	482	1 971	947	1 024	1 991	Warngau	2 914	220	840	435	405	837
Gaden	847	84	416	193	223	405	Wattersdorf	1 361	226	940	477	463	946
Heining	621	95	491	237	254	482	Wies	1 469	326	1 214	608	606	1 265
Holzhausen	1 087	108	607	293	314	600	Wörnsmühl	1 316	134	521	278	243	531
Kapell	851	92	428	201	227	415	Ldkr. Mühldorf	63 432	10 224	43 514	21 505	22 009	42 314
Kay	2 357	184	848	391	457	890	Altmühldorf	841	173	1 006	455	551	996
Kirchanschörling	1 983	267	1 160	557	603	1 154	Ampfing	1 464	438	1 664	804	860	1 470
Kirchheim	1 346	120	590	284	306	631	Aschau b. Kraiburg	1 849	237	1 337	876	461	851
Lampoding	540	102	441	218	223	434	Aspertsham	1 006	75	385	194	191	428
Laufen, St. *)	149	662	2 217	1 063	1 154	2 155	Buchbach	86	183	577	278	299	600
Leobendorf	2 181	192	1 142	431	711	936	Egglkofen	1 400	232	906	432	474	883
Neukirchen (am Teisen- berg)	1 136	206	908	448	460	880	Eiting	1 122	65	337	165	172	362
Nirnharting	1 008	74	442	223	219	455	Elsenbach	652	58	281	126	155	295
Oberteisendorf	712	136	562	283	279	525	Erharting	1 476	153	731	388	343	688
Otting	1 300	106	520	263	257	550	Feichten	897	77	358	164	194	373
Palling	3 333	338	1 549	739	810	1 592	Flossing	1 606	184	833	422	416	833
Petting	1 775	187	909	416	493	933	Forsting	660	59	281	145	136	306
Pietling	1 186	80	439	206	233	516	Fraham	1 005	110	513	265	248	467
Ringham *)	664	92	630	389	241	403	Grünbach	816	65	350	172	178	386
Roßdorf	903	94	466	231	235	487	Gumattenkirchen	943	76	412	204	208	431
Rückstetten	1 037	104	585	283	297	600	Guttenburg	1 768	188	851	443	408	878
Saaldorf	2 573	214	1 207	599	608	1 222	Hart	431	152	634	325	309	582
Straß	1 243	110	634	309	325	639	Heldenstein	1 245	131	738	353	385	734
Surheim	1 339	184	842	435	407	827	Hörbering	1 460	128	614	308	306	669
Taching	1 586	144	737	363	374	731	Irl	1 431	137	669	325	344	707
Teisendorf	531	452	1 567	701	866	1 465	Jettenbach	918	128	486	259	227	467
Tengling	1 092	124	581	281	300	581	Kraiburg, M.	1 024	530	1 847	945	902	1 665
Tettenhausen	643	77	351	174	177	357	Lauterbach	360	26	114	55	59	128
Tittmoning, St.	366	508	1 467	641	826	1 605	Lohkirchen	1 489	127	615	295	320	643
Törring	1 783	185	891	449	442	844	Maisenberg	1 327	70	361	134	177	406
Triebenbach	380	75	278	134	144	299	Mettenheim	1 784	145	752	348	404	756
Tyrlaching	2 010	190	839	414	425	863	Mörmoosen	177	75	296	145	151	288
Waging	235	314	1 046	466	580	927	Mößling	752	115	468	246	222	448
Weißdorf	1 690	137	753	368	385	784	Mühldorf, St.	869	2 229	7 672	3 666	4 006	6 990
Wonneberg	1 801	150	793	391	402	815	Neumarkt-Sankt Veit *)	1 564	745	2 691	1 217	1 474	2 549
Ausmärkische Bezirke	2 503												

II A. Systematisches Verzeichnis der bayerischen Gemeinden.

Gemeinde	Fläche ha	Haus- hal- tungen	Wohnbevölkerung				Gemeinde	Fläche ha	Haus- hal- tungen	Wohnbevölkerung			
			1939			1933 ins- gesamt				1939			1933 ins- gesamt
			ins- gesamt	männ- lich	weib- lich					ins- gesamt	männ- lich	weib- lich	
(Oberbayern)													
Niederbergkirchen	1 338	128	621	303	318	630	Aufham	1 590	180	858	440	418	919
Niedertaufkirchen	1 565	163	729	344	335	773	Burgstall	604	49	233	124	109	218
Oberbergkirchen	1 222	167	756	363	393	790	Dürnzhausen	1 273	92	463	235	228	471
Oberhofen	1 129	108	525	261	264	517	Eberstetten	856	65	312	164	148	296
Oberneukirchen	1 959	160	831	421	410	907	Ehrenberg	335	40	167	88	79	159
Obertaufkirchen	1 948	237	1 110	529	581	1 094	Engelbrechtsmünster	541	71	295	144	151	316
Peterskirchen	984	105	487	244	243	522	Entrischenbrunn	668	48	216	108	108	241
Polling	1 299	153	659	331	328	569	Ernsgraden	582	115	486	238	248	408
Pürten	891	139	779	500	279	491	Eschelbach a. d. Ilm	764	91	457	222	235	461
Ranoldsberg	1 301	129	602	305	297	620	Euernbach	629	67	316	152	164	331
Rattenkirchen	1 986	156	747	372	375	823	Fahlenbach	587	110	485	248	237	464
Roßbach	1 105	92	428	208	220	451	Förnbach	1 020	116	529	244	285	495
Salmanskirchen	539	71	330	162	168	303	Gaden b. Geisenfeld	226	32	138	68	70	163
Schönberg	1 529	151	708	332	376	771	Gaden b. Pförring	211	18	105	56	49	120
Schwindegg	1 053	190	776	379	397	818	Gambach	333	34	162	80	82	183
Schwindkirchen	828	135	586	281	305	625	Gebrontshausen	792	62	320	170	150	327
Stephanskirchen	1 102	100	516	262	254	537	Geisenfeld, M.	1 152	650	2 338	1 136	1 202	2 163
Taufkirchen	1 390	96	459	234	225	502	Geisenfeldwinden	273	68	276	135	141	270
Thambach	1 419	98	459	222	237	487	Geisenhausen	927	91	515	272	243	486
Walkersaich	1 811	233	1 034	522	512	1 059	Geroldshausen	1 068	118	624	306	318	585
Weidenbach	428	41	190	90	100	216	Gosseltshausen	493	74	311	155	156	350
Wiesbach	886	68	332	170	162	372	Gotteshofen	537	49	235	118	117	246
Zangberg	984	102	596	242	354	680	Gundamsried	743	53	272	131	141	309
Zeiling	1 012	91	470	224	246	473	Haimpertshofen	703	29	177	90	87	183
Ausmärkische Bezirke	1 202						Hartacker	635	50	203	102	101	213
							Haushausen	576	30	193	96	97	216
Ldkr. München	55 815	16 190	64 636	33 750	30 886	44 191	Hettenshausen	1 285	125	561	276	285	554
Aschheim	2 383	166	769	387	382	704	Hög	968	66	269	132	137	289
Aubing	2 889	2 589	9 530	5 097	4 433	5 789	Ilmendorf	796	93	404	199	205	426
Brunnthäl	1 836	145	583	297	286	516	Ilmmünster	1 067	188	719	347	372	704
Dornach	478	39	205	117	88	213	Ilmried	322	24	126	60	66	144
Feldkirchen	643	425	1 550	772	778	1 262	Irsching	842	126	512	244	268	548
Garching *)	2 814	293	1 465	890	575	974	Jetzendorf	859	121	591	297	294	598
Gräfelfing	959	1 530	5 079	2 265	2 814	2 545	Königsfeld	320	56	254	125	129	253
Grasbrunn	1 425	73	301	169	132	284	Langenbruck	366	78	360	179	181	371
Grünwald	776	683	2 307	999	1 308	1 475	Langwaid	609	60	253	119	134	271
Haar	1 329	872	6 178	2 886	3 292	5 087	Mitterscheyern	577	60	288	152	136	279
Harthausen	939	65	273	143	130	260	Münchsmünster	925	278	1 069	519	550	1 043
Heimstetten	401	80	333	170	163	324	Niederlauterbach *)	1 653	133	873	544	329	715
Höhenkirchen	518	154	583	297	286	446	Niederscheyern	520	41	175	87	88	170
Hofolding	916	93	395	190	205	396	Nötting	266	48	210	113	97	229
Hohenbrunn	1 682	329	1 117	565	552	671	Oberlauterbach	670	59	290	140	150	312
Ismaning	3 963	875	3 419	1 696	1 723	2 836	Paindorf	702	49	238	118	120	268
Kirchheim b. München	1 149	79	354	172	182	350	Parleiten	638	49	227	117	110	274
Langwied	694	471	1 709	891	818	1 269	Pfaffenhofen a.d. Ilm, St. *)	597	1 427	5 292	2 683	2 609	4 631
Neuried	404	122	447	221	226	335	Pischelsdorf	280	50	207	107	100	223
Oberhaching	1 294	762	2 514	1 227	1 287	2 237	Pörnbach	1 020	167	624	300	324	658
Oberschleißheim *)	3 046	884	3 963	2 443	1 520	2 756	Puch	898	65	314	143	171	332
Peiß	2 250	203	827	408	419	780	Raitbach	345	26	122	70	52	137
Planegg	937	872	2 876	1 382	1 494	2 528	Reichertshausen	565	121	452	214	238	473
Pullach	715	897	3 054	1 466	1 588	1 599	Rockolding	451	49	215	119	96	205
Putzbrunn	1 117	110	441	235	206	411	Rohr	562	52	237	125	112	263
Siegersbrunn	1 002	112	484	265	219	413	Rohrbach *)	780	159	843	500	343	650
Taufkirchen	2 232	219	836	422	414	739	Rottenegg	868	96	460	230	230	455
Unterbiberg *)	623	652	4 505	3 431	1 074	1 147	Scheyern	813	253	1 212	647	565	1 273
Unterföhring	1 287	422	1 587	824	763	1 275	Schillwitzried	565	54	255	136	119	272
Unterhaching	1 405	1 501	5 234	2 551	2 683	3 767	Schweitenkirchen	960	117	523	256	267	543
Unterschleißheim	1 438	473	1 718	872	846	753	Steinkirchen	377	66	265	134	131	274
Ausmärkische Bezirke	12 271						Sünzhausen	379	62	290	135	155	295
							Sulzbach	1 342	88	464	232	232	458
Ldkr. Pfaffenhofen a. d. Ilm	56 000	9 183	40 160	20 552	19 608	38 804	Tegernbach	1 304	122	628	302	326	677
Affalterbach	412	36	180	92	88	197	Triefing	556	47	224	102	122	234
Angkofen	677	32	208	106	102	228	Untermettenbach	696	53	312	155	157	350
							Unterpindhart	610	61	295	147	148	310

II A. Systematisches Verzeichnis der bayerischen Gemeinden.

Gemeinde	Fläche ha	Haus- hal- tungen	Wohnbevölkerung				Gemeinde	Fläche ha	Haus- hal- tungen	Wohnbevölkerung			
			1939			1933 ins- gesamt				1939			1933 ins- gesamt
			ins- gesamt	männ- lich	weib- lich					ins- gesamt	männ- lich	weib- lich	
(Oberbayern)													
Uttenhofen	349	70	300	143	157	326	Söllhuben	1 032	123	557	290	267	582
Vieth	510	38	218	102	116	227	Steinkirchen	1 118	53	305	152	153	329
Vohburg, M.	483	479	1 892	955	937	1 829	Stephanskirchen	2 410	1 017	3 686	1 803	1 883	3 196
Volkersdorf	562	98	394	193	201	404	Törwang	805	100	424	197	227	405
Waal	426	39	216	103	113	223	Umrathshausen	734	63	295	137	158	289
Walkersbach	525	33	193	103	90	202	Vogtareuth	3 044	269	1 279	613	666	1 357
Westenhausen	733	73	369	186	183	360	Westerndorf	1 451	355	1 345	641	704	886
Winden a. Aign	542	109	459	232	227	454	Wildenwart	1 331	157	753	348	405	751
Winden b. Scheyern	938	33	209	112	97	242	Ausmärkische Bezirke	304					
Wöhr	664	63	259	132	127	276							
Wolnzach, M. *)	826	783	3 158	1 705	1 453	2 689							
Zell *)	530	106	766	561	205	443							
Ausmärkische Bezirke	2 352												
Ldkr. Rosenheim							Ldkr. Schongau						
Aising	649	463	1 650	788	862	1 096	Altenstadt	1 468	143	825	548	277	526
Altenbeuern	1 047	135	658	325	333	635	Apfeldorf	1 218	173	697	352	345	699
Bernau	1 616	375	2 223	1 412	811	1 635	Bayersoiern	1 766	159	635	322	313	631
Brannenburg	1 950	192	723	343	380	516	Bernbeuren	4 004	343	1 376	666	710	1 448
Breitbrunn	783	136	584	285	299	614	Birkland	1 247	76	383	188	195	415
Chiemsee	246	78	506	117	389	472	Böbing	4 032	211	835	431	404	870
Degerndorf *)	853	388	2 664	1 915	749	1 112	Burggen	1 912	187	803	401	402	874
Eggstätt	2 430	233	984	469	515	993	Epfach	1 074	100	419	212	207	439
Endorf	1 601	486	1 831	861	970	1 726	Hohenfurch	1 423	188	695	325	370	675
Flintsbach	2 750	254	1 014	514	500	897	Hohenpeißenberg	1 604	618	2 085	1 066	1 019	1 983
Frasdorf	2 248	229	1 045	497	548	983	Kinsau	1 144	116	499	248	251	510
Grainbach	700	64	317	156	161	316	Peiting	6 355	1 131	5 083	2 930	2 153	3 896
Greimharting	703	73	329	158	171	367	Prem	1 595	126	566	275	291	535
Großbrannenberg	563	55	222	113	109	240	Reichling	1 569	138	577	293	284	594
Großholzhausen	1 661	225	952	490	462	978	Rottenbuch	2 187	216	840	406	434	866
Gstadt	1 053	129	559	251	308	524	Sachsenried	627	64	258	129	129	284
Halfing	2 282	301	1 293	630	663	1 303	Schönberg	961	39	172	91	81	194
Happing	764	188	686	336	350	444	Schongau, St.	1 651	1 080	3 676	1 790	1 886	3 495
Hemhof	1 040	86	355	175	180	343	Schwabbruck	732	107	377	189	188	411
Hirnsberg	784	57	248	120	128	241	Schwabniederhofen	658	71	317	170	147	305
Hittenkirchen	920	86	440	211	229	453	Schwabsoien	1 073	145	594	306	288	557
Hochstätt	1 674	197	893	435	458	879	Steingaden	6 393	476	1 973	1 017	956	1 947
Höhenmoos	620	124	519	259	260	462	Tannenberg	833	48	223	115	108	236
Höslwang	1 616	135	750	357	393	751	Wildsteig	3 391	161	762	390	372	746
Hohenaschau *)	2 339	230	781	327	454	746	Ausmärkische Bezirke	1 843					
Kiefersfelden *)	3 676	781	3 051	1 608	1 443	2 630							
Kirchdorf a. Inn	796	671	2 451	1 192	1 259	2 073	Ldkr. Schrobenhausen						
Lauterbach	563	53	233	125	108	243	Adelshausen	1 098	94	470	234	236	525
Marienberg	951	106	505	254	251	527	Alberzell	663	71	333	157	176	354
Mauerkirchen i. Chiemgau	574	89	396	185	211	418	Aresing	1 331	147	644	326	318	669
Neubeuern	482	212	950	493	457	867	Berg i. Gau	2 680	235	1 154	564	590	1 197
Neukirchen (Simssee)	732	71	368	181	187	378	Brunnen	1 961	166	777	385	392	769
Niederaschau	1 341	252	1 100	479	621	1 028	Deimhausen	619	52	258	122	136	288
Niederaudorf	3 696	337	1 417	735	682	1 087	Diepoltshofen	901	63	348	180	168	380
Nußdorf	2 877	245	1 008	507	501	924	Edelshausen	1 126	98	473	226	247	478
Oberaudorf	2 723	432	1 516	673	843	1 318	Freinhausen	810	77	351	176	175	363
Pang	2 595	376	1 580	760	820	1 442	Gachenbach	773	79	359	176	183	365
Pfraundorf	599	181	707	362	345	618	Gerolsbach	2 383	185	940	466	474	931
Pietzing	974	76	408	199	209	428	Grimolzhausen	990	86	431	211	220	465
Prien	1 163	993	3 389	1 500	1 889	2 969	Hirschenhausen	364	42	212	105	107	221
Prutting	1 621	212	960	474	486	962	Hörzhausen	1 123	132	567	276	291	591
Reischenhart *)	356	72	460	327	133	287	Hohenried	1 375	72	368	180	188	402
Riedering	1 232	215	890	450	440	809	Hohenwart, M.	459	261	959	454	505	987
Rimsting	1 119	259	905	414	491	802	Klenau	726	59	296	140	156	361
Rohrdorf	1 558	293	1 246	611	635	1 061	Klosterberg	90	33	384	58	326	419
Roßholzen	717	50	244	116	128	278	Koppenbach	1 063	59	318	172	146	329
Sachrang	3 899	126	457	235	222	474	Langenmoosen	2 128	218	1 029	513	516	1 095
Söchtenau	2 560	242	1 183	563	620	1 212	Lauterbach	423	63	280	135	145	312
							Malzhausen	433	30	146	63	83	154
							Mühlried	1 384	195	800	384	416	648
							Peutenhausen	994	93	441	215	226	480

II A. Systematisches Verzeichnis der bayerischen Gemeinden.

Gemeinde	Fläche ha	Haus- hal- tungen	Wohnbevölkerung				Gemeinde	Fläche ha	Haus- hal- tungen	Wohnbevölkerung			
			1939			1933 ins- gesamt				1939			1933 ins- gesamt
			ins- gesamt	männ- lich	weib- lich					ins- gesamt	männ- lich	weib- lich	

(Oberbayern)

Pobenhhausen	782	70	351	177	174	397	Chieming	1 549	260	992	464	528	920
Rettenbach	621	43	233	112	121	252	Egerndach	788	162	584	285	299	616
Sandizell	1 570	191	766	366	400	824	Eisenärzt	524	178	680	333	347	617
Sattelberg	509	55	233	106	127	251	Emertsham	2 188	163	825	392	433	832
Schrobenhausen, St.	1 087	1 352	5 193	2 376	2 817	4 566	Engelsberg	1 037	133	571	282	289	618
Seibersdorf	741	66	338	167	171	300	Erlstätt	1 015	94	478	227	251	484
Singenbach	830	63	351	169	182	367	Freimann	837	53	309	149	160	299
Steingriff *)	308	115	478	227	251	393	Grabenstätt *)	1 695	213	1 014	595	419	800
Strobenried	1 296	56	311	155	156	339	Grassau	1 683	505	1 913	907	1 006	1 824
Waidhofen	584	139	585	278	307	569	Hammer	541	84	401	199	202	318
Wangen	1 245	53	252	126	126	272	Hart	1 146	79	404	196	208	448
Weichenried	1 071	102	488	232	256	492	Haslach	864	234	908	430	478	763
Weilach	519	99	412	198	214	399	Heilig Kreuz	1 777	194	849	418	431	847
Weilenbach	847	66	323	177	146	348	Hochberg	1 417	93	434	210	224	426
Ausmärkische Bezirke	1 529						Holzhausen	800	98	429	237	192	405
Ldkr. Starnberg	45 549	9 408	34 960	16 964	17 996	23 356	Inzell	1 830	348	1 671	854	817	1 475
Argelsried	993	113	472	249	223	385	Kammer	1 206	125	643	343	300	613
Aschering	709	36	152	77	75	148	Kienberg	2 284	176	871	447	424	892
Berg	710	242	882	382	500	677	Kirchstätt	1 455	95	485	251	234	500
Breitbrunn	552	80	318	126	192	287	Lindach	1 273	72	364	177	187	406
Buch	990	80	298	136	162	283	Marquartstein	380	262	980	435	545	883
Buchendorf	785	35	192	84	108	193	Matzing	516	85	370	182	188	335
Dröbling	512	26	105	56	49	118	Nußdorf	1 577	138	660	330	330	655
Erling	1 636	177	953	396	557	699	Oberfeldkirchen	1 767	180	763	377	386	1 236
Etterschlag	1 460	116	462	236	226	416	Oberhochstätt	814	55	301	141	160	334
Feldafing	881	356	1 676	1 000	676	1 120	Oberwössen	686	114	462	221	241	447
Frieding	1 101	77	313	156	157	317	Obing	2 768	434	1 711	830	881	1 686
Gauting *)	1 852	1 354	4 680	2 237	2 443	3 573	Pierling	759	43	210	96	114	253
Gilching	2 470	557	2 074	1 039	1 035	1 517	Pittenhart	2 901	251	1 178	585	593	1 257
Hadorf	684	27	125	65	60	123	Rabenden	1 403	97	444	213	231	446
Hanfeld	565	31	118	58	60	139	Reit i. Winkl	1 348	398	1 657	800	857	1 381
Hechendorf a. Pilsensee	680	147	475	226	249	386	Rottau	901	141	615	312	303	605
Herrsching	1 171	564	2 524	1 464	1 060	1 460	Rupolding	2 667	848	3 537	1 713	1 824	2 878
Hochstadt	529	68	255	127	128	226	Schlechting	1 081	197	785	377	408	756
Inning	1 456	227	774	370	404	741	Schnaitsee	3 096	331	1 454	687	767	1 432
Krailling	1 298	616	2 027	925	1 102	1 622	Seebruck	919	93	395	194	201	392
Leutstetten	754	86	328	151	177	258	Seon *)	2 530	265	1 301	720	581	1 162
Machtlfing	1 298	65	264	131	133	261	Siegsdorf	1 259	559	2 163	982	1 181	1 801
Maising	822	52	230	121	109	229	Stein a. d. Traun	2 188	280	1 174	551	623	1 163
Meiling	616	43	166	92	74	146	Surberg	1 223	245	994	465	529	877
Oberaltling	982	208	698	326	372	620	Tabing	875	70	336	156	180	353
Oberbrunn	1 142	35	172	89	83	186	Tacherting	1 850	333	1 263	626	637	1 261
Oberpfaffenhofen	778	152	572	300	272	360	Traunstein, St. 1) *)	871	3 088	11 714	5 744	5 970	9 882
Percha	1 127	185	750	362	388	641	Traunwalchen	1 310	149	657	310	347	635
Perchting	860	61	241	122	119	258	Trostberg, St.	356	1 188	3 989	1 914	2 075	3 252
Pöcking	840	246	869	382	487	843	Truchtlaching	1 257	139	624	301	323	629
Söcking	785	231	776	344	432	513	Uebersee	2 447	575	2 150	1 029	1 121	1 879
Starnberg, St.	834	1 722	5 846	2 752	3 094	4 868	Unterwössen	645	279	1 013	485	528	916
Steinebach	583	155	532	253	279	440	Vachendorf	831	121	517	245	272	532
Traubing	1 167	164	639	310	329	566	Vogling	1 460	124	546	255	291	520
Tutzing	2 431	726	2 613	1 101	1 512	2 590	Waldhausen	1 547	125	582	291	291	612
Unering	696	33	174	96	78	156	Wolkersdorf	670	111	496	246	250	419
Unterbrunn	1 765	64	289	151	138	302	Ausmärkische Bezirke	42 828					
Weßling	954	215	794	412	382	535	Ldkr. Wasserburg a. Inn	65 136	8 532	39 151	19 245	19 906	39 321
Widdersberg	358	36	132	60	72	154	Aham	1 437	109	566	298	268	555
Ausmärkische Bezirke	5 723						Albaching	935	117	536	262	274	550
Ldkr. Traunstein	117 761	15 745	63 616	31 001	32 615	58 605	Allmannsau	1 269	130	591	279	312	636
Albertaich	1 593	157	670	340	330	760	Amerang	2 109	255	1 057	499	558	1 090
Altenmarkt	1 130	482	1 611	765	846	1 483	Attel	1 249	212	2 199	1 268	931	1 995
Bergen	1 399	429	1 469	687	782	1 380	Au a. Inn	976	87	526	228	298	571
							Babensham	1 092	71	328	164	164	331

1) Früher kreisunmittelbare, nicht zum Stadtkreis erklärte Stadt.

II A. Systematisches Verzeichnis der bayerischen Gemeinden.

Gemeinde	Fläche ha	Haus- hal- tungen	Wohnbevölkerung				Gemeinde	Fläche ha	Haus- hal- tungen	Wohnbevölkerung			
			1939			1933 ins- gesamt				1939			1933 ins- gesamt
			ins- gesamt	männ- lich	weib- lich					ins- gesamt	männ- lich	weib- lich	

(Oberbayern)

Bachmehring	642	78	378	192	186	391	Eberfing	2 790	153	707	351	356	766
Berg	826	59	343	160	183	347	Egfling	1 616	87	406	198	208	440
Dachberg	762	53	304	156	148	315	Etting	622	46	211	107	104	228
Edling	1 093	249	1 004	517	487	923	Fischen	887	46	214	111	103	208
Elsbeth	681	57	297	139	158	313	Forst	2 847	151	738	373	365	754
Evenhausen	1 025	101	466	237	229	493	Frauenrain	1 319	36	182	91	91	208
Farrach	916	87	446	235	211	420	Großweil	1 100	90	376	187	189	405
Freiham	790	55	257	124	133	273	Habach	1 215	109	480	234	246	481
Fürholzen	741	45	260	125	135	256	Haid	1 046	72	286	141	145	321
Gars, M.	12	120	429	203	226	444	Haunshofen	1 182	61	299	169	180	296
Gatterberg	575	46	258	130	128	262	Hechendorf	636	87	356	191	165	278
Griesstätt	2 957	242	1 175	582	593	1 266	Huglfing	2 437	215	897	460	437	899
Grünthal	1 180	101	466	217	249	502	Iffeldorf	2 661	256	926	459	467	876
Haag i. OB., M.	151	392	1 472	660	812	1 413	Kleinweil *)	1 099	55	427	285	142	238
Isen, M.	196	332	1 161	542	619	1 147	Magnetsried	1 458	57	262	150	112	280
Jeßling	819	54	303	143	160	337	Murnau, M. *)	2 435	1 065	4 521	2 490	2 031	2 994
Kirchdorf	708	98	455	210	245	416	Oberhausen	1 186	189	743	354	389	697
Kirchensur	684	52	272	138	134	271	Obersöchering	2 230	108	535	277	258	538
Kling	1 466	123	543	271	272	553	Oderding	989	68	290	146	144	293
Kronberg	1 050	69	513	230	283	564	Pähl	2 335	183	783	370	413	787
Lappach	992	65	327	155	172	385	Peißenberg, M.	1 749	1 988	6 336	3 105	3 231	5 799
Lengmoos	1 300	143	702	342	360	723	Penzberg, St.	2 578	2 170	6 774	3 395	3 379	6 824
Maitenbeth	1 869	220	986	505	481	1 037	Polling	1 374	231	961	437	524	971
Mittbach	1 166	134	615	310	305	616	Raisting	2 081	176	744	380	364	803
Mittergars	1 171	153	616	314	302	580	Riegsee	967	84	348	167	181	322
Oberornau	1 216	109	563	283	280	585	Schlehdorf	2 539	149	719	314	405	708
Penzing	997	97	460	218	242	477	Schöffau	2 324	55	292	158	134	320
Pfaffing	1 892	164	768	391	377	800	Seehausen	1 629	192	712	315	397	638
Pyramoos	562	49	258	126	132	268	Seeshaupt	1 541	323	1 097	522	575	1 085
Ramerberg	806	131	542	276	266	533	Sindelsdorf	1 752	151	579	282	297	625
Rechtmehring	709	120	542	260	282	519	Spatzenhausen	773	73	329	173	156	317
Reichertshaim	1 367	149	715	357	358	731	Uffing	1 952	256	877	394	483	879
Rettenbach	583	52	235	118	117	248	Unterhausen	384	67	279	135	144	255
Rosenberg	839	66	328	169	159	357	Weilheim, St. *)	3 475	1 977	7 296	3 549	3 747	6 548
Rott a. Inn	1 981	418	1 661	815	846	1 608	Weindorf	588	75	302	153	149	245
Sankt Christoph	805	57	295	139	156	318	Wessobrunn	1 332	116	521	252	269	556
Sankt Wolfgang	793	195	819	383	436	757	Wielenbach	2 151	175	728	371	357	757
Schambach	869	55	270	138	132	258							
Schiltern	771	59	291	140	151	311	Ldkr. Wolfratshausen	50 683	5 457	23 116	11 876	11 240	21 085
Schleefeld	1 166	83	437	214	223	404	Arget	2 103	115	517	257	260	551
Schlicht	894	114	518	249	269	491	Ascholding	1 077	76	380	196	184	396
Schnauppung	1 314	84	472	234	238	484	Bachhausen	1 312	127	482	235	247	478
Schönberg	916	71	355	176	179	386	Baierbrunn	713	202	658	335	323	480
Schönbrunn	471	49	264	134	130	252	Baiernrain	2 252	78	429	233	196	448
Schonstett	478	86	366	183	183	384	Beuerberg	1 687	150	712	318	394	845
Soyen	1 356	164	720	379	341	679	Degerndorf	1 136	71	345	161	184	342
Stadel	908	156	771	440	331	807	Deining	1 155	98	391	189	202	369
Stappach	914	86	391	190	201	402	Dietramszell	1 551	155	673	300	373	694
Titlmoos	912	63	325	171	154	345	Dingharting	1 619	101	465	216	249	410
Utzenbichl	746	51	270	129	141	301	Dorfen	624	58	250	122	128	250
Wang	1 360	117	578	275	303	584	Egling	824	89	374	201	173	369
Wasserburg a. Inn, St.	574	1 268	4 670	2 144	2 526	4 540	Eichenhausen	1 156	42	225	110	115	249
Westach	1 340	152	676	331	345	713	Endlhausen	1 177	56	277	125	152	287
Winden	909	102	457	213	244	455	Ergertshausen	1 534	70	251	123	128	242
Zillham	1 107	56	283	135	148	319	Eurasburg	1 137	118	493	249	244	495
Ausmärkische Bezirke	2 742						Föggenbeuern	1 029	57	278	141	137	266
							Gelting	1 797	144	1 367	1 088	279	436
Ldkr. Weilheim	68 568	11 967	44 836	22 401	22 435	42 026	Herrnhäusen	1 194	56	286	141	145	288
Aidling	1 159	44	228	111	117	252	Höhenrain	1 210	253	952	462	490	885
Ammerhöfe	2 181	195	762	395	367	770	Holzhausen	2 306	150	636	261	375	561
Antdorf	1 019	118	454	229	225	472	Icking	1 073	210	807	348	459	674
Bernried	1 347	140	500	236	264	510	Königsdorf	2 845	257	1 169	669	500	1 030
Deutenhausen	1 583	78	359	184	175	383	Linden	1 280	64	289	146	143	308

II A. Systematisches Verzeichnis der bayerischen Gemeinden.

Gemeinde	Fläche ha	Haus- hal- tungen	Wohnbevölkerung				Gemeinde	Fläche ha	Haus- hal- tungen	Wohnbevölkerung			
			1939			1933 ins- gesamt				1939			1933 ins- gesamt
			ins- gesamt	männ- lich	weib- lich					ins- gesamt	männ- lich	weib- lich	
(Oberb ayern)													
Manhartshofen	1 004	50	250	126	124	256	Sauerlach	1 496	265	955	467	488	910
Moosham	1 160	48	243	128	115	287	Schäftlarn	1 960	481	1 950	957	993	1 896
Münzing	1 833	217	875	434	441	881	Straßlach	1 220	94	357	190	167	309
Neufahrn	774	54	249	130	119	238	Thanning	1 165	89	390	186	204	420
Oberbiberg	1 110	38	189	102	87	203	Weidach	178	266	976	526	450	825
Osterhofen	691	57	294	163	131	245	Wolfratshausen, M. . .	696	792	2 826	1 408	1 418	2 423
Otterfing	1 840	209	856	433	423	839	Ausmärkische Bezirke .	1 765					

Niederbayern und Oberpfalz

Niederbayern

I. Stadtkreise							Gaishausen	762	85	378	195	183	393
Landshut	1 902	9 677	31 573	13 973	17 600	30 858	Gittensdorf	985	71	321	139	182	352
Passau *)	1 993	7 090	25 565	12 321	13 244	25 331	Gossersdorf	850	153	612	292	320	595
Straubing *)	1 931	7 314	28 962	15 364	13 598	25 893	Gschwendt	337	28	115	61	54	131
II. Landkreise							Haibach	484	108	449	218	231	435
Ldkr. Bergreichenstein ¹⁾	45 903	4 969	18 864	9 320	9 544	19 229 ²⁾	Haselbach	1 069	147	636	314	322	670
Albrechtsried	889	102	409	210	199	432	Haunkenzell	1 048	112	529	248	281	540
Bergreichenstein, St. . .	1 750	748	2 630	1 266	1 364	2 383	Heilbrunn	612	77	303	131	172	318
Duschowitz	1 486	190	748	400	348	792	Hunderdorf	1 064	285	1 130	543	587	1 143
Filippshütten	5 745	119	452	234	218	469	Irschenbach	580	54	227	119	108	246
Großhaid	994	105	420	211	209	454	Konzell	1 772	239	1 025	510	515	1 068
Hartmanitz, M.	380	234	798	379	419	811	Landasberg	400	52	227	107	120	222
Innergefeld	3 301	151	662	334	328	624	Landorf	752	77	395	202	193	423
Kochet	2 142	128	552	271	281	614	Loitzendorf	400	89	336	157	179	370
Kumpatitz	737	41	173	81	92	206	Mariaposching	1 962	261	1 115	536	579	1 126
Kundratitz	450	113	351	173	178	394	Mitterfels	1 368	292	1 113	523	590	1 085
Langendorf	1 333	589	2 025	1 012	1 013	2 010	Neukirchen	1 401	198	849	394	455	879
Nitzau	2 276	216	895	453	442	797	Niederwinkling	1 258	156	706	330	376	752
Rehberg im Böhmerwalde	3 336	447	1 754	858	896	1 795	Oberralteich *)	1 386	239	1 188	670	518	1 053
Rothsaifen	1 936	113	452	225	227	458	Obermühlbach	1 039	101	476	239	237	504
Stadln	7 259	437	1 896	938	958	2 018	Perasdorf	1 602	171	775	380	395	864
Stepanitz	561	71	265	126	139	270	Pfelling	856	116	517	259	258	538
Stubenbach	6 279	275	989	465	524	1 018	Pilgramsberg	234	48	196	97	99	223
Swina	385	32	112	56	56	115	Prünstfehlburg	590	70	310	148	162	338
Teschau	946	182	727	354	373	767	Rattenberg	1 235	209	959	456	508	921
Unterkörsalz	675	113	434	213	221	475	Rattiszell	587	101	438	222	216	457
Unterreichenstein, St. . .	594	290	1 008	495	513	1 021	Saulburg	1 615	162	730	370	360	795
Watetitz	831	134	469	235	234	580	Schönstein	403	109	462	221	241	473
Ziegenruck	1 618	139	643	331	312	726	Schwarzach	1 446	406	1 516	693	823	1 544
Ldkr. Bogen							Siegersdorf	1 325	147	641	319	322	668
Albertsried	1 320	138	617	296	321	654	Stallwang	771	133	541	248	293	549
Ascha	630	112	435	214	221	412	Steinburg	305	49	206	97	109	242
Au vorm Wald	154	42	157	77	80	156	Waldendorf	923	118	535	257	278	559
Bärnzell	987	39	204	95	109	223	Wiesenfelden	2 438	285	1 267	585	682	1 353
Bernried	1 516	208	906	431	475	953	Windberg	837	194	744	364	380	805
Bogen, M.	376	471	1 613	750	863	1 563	Zinzenzell	1 435	127	607	297	310	639
Bogenberg	884	146	598	270	328	619	Ausmärkischer Bezirk .	642					
Dachsberg	565	54	266	138	128	309	Ldkr. Deggendorf						
Degernbach	1 562	240	1 042	491	551	1 092	Alberting	927	58	289	147	142	291
Eggerszell	322	35	179	82	97	178	Allhartsmas	243	38	185	87	98	176
Elisabethszell	1 437	174	810	386	424	845	Altenufer	666	40	206	104	102	227
Englmair	3 661	298	1 424	692	732	1 461	Auerbach	1 061	128	539	264	275	575
Falkenfels	1 150	190	736	362	374	754	AuBernzell	2 221	256	1 180	590	590	1 212
							Bergern	1 196	76	342	170	172	346
							Buchberg	570	93	397	185	212	403
							Deggenau	660	248	1 006	501	505	894
							Deggendorf, St. ³⁾ *) . .	1 619	3 026	12 057	6 044	6 013	10 505

¹⁾ Die Flächenangaben für die zu Bayern gekommenen ehemals sudetendeutschen Gemeinden sind als vorläufig zu betrachten. Das Ergebnis einer im Gang befindlichen Nachprüfung wird, soweit es noch während der Drucklegung anfällt, in einem Nachtrag am Schlusse des Gemeindeverzeichnisses mitgeteilt werden. ²⁾ Bevölkerung am 1. Dezember 1930. ³⁾ Früher kreisunmittelbare, nicht zum Stadtkreis erklärte Stadt.

II A. Systematisches Verzeichnis der bayerischen Gemeinden.

Gemeinde	Fläche ha	Haus- hal- tungen	Wohnbevölkerung				Gemeinde	Fläche ha	Haus- hal- tungen	Wohnbevölkerung			
			1939			1933 ins- gesamt				1939			1933 ins- gesamt
			ins- gesamt	männ- lich	weib- lich					ins- gesamt	männ- lich	weib- lich	
(Niederbayern)													
Edenstetten	1 335	283	1 173	579	594	1 190	Oberviehbach	1 052	90	373	181	192	380
Egg	856	185	726	358	368	722	Ottering	1 731	161	720	331	389	769
Engolling	679	110	475	233	242	499	Poxau	1 001	123	577	245	332	618
Fischerdorf	828	128	499	248	251	371	Puchhausen	997	98	503	231	272	529
Grafling	1 406	178	743	361	382	744	Reisbach, M.	203	335	1 159	538	621	1 099
Grattersdorf	93	53	192	87	105	203	Reith	1 209	82	439	218	221	469
Greising	1 175	108	395	193	202	405	Rimbach	829	49	251	111	140	277
Haunersdorf	614	40	195	104	91	216	Steinberg	738	174	668	316	352	707
Hengersberg, M.	402	543	1 888	878	1 010	1 787	Teisbach	473	228	824	403	421	896
Hirschberg	1 105	110	495	246	249	541	Thürnthennung	1 085	93	432	203	229	481
Hunding	1 466	199	933	469	464	932	Tunding	565	66	333	151	182	345
Iggensbach	2 196	366	1 578	768	810	1 624	Tunzenberg *)	1 024	73	475	342	133	278
Lalling	2 591	274	1 222	611	611	1 306	Weichshofen	335	80	311	145	166	306
Metten	1 264	524	1 912	954	958	2 357	Weigendorf	2 766	205	996	485	511	1 033
Michaelsbuch	1 160	116	573	283	290	635							
Mietrachting	952	292	1 119	552	567	1 130							
Nabin	758	54	295	137	158	303	Ldkr. Eggenfelden	65 883	9 808	41 635	20 163	21 472	42 221
Natternberg *)	1 250	184	1 897	1 102	795	1 332	Arnstorf	406	485	1 696	720	976	1 734
Neßlbach *)	1 442	194	1 098	653	445	918	Diepoltskirchen I	278	84	302	143	159	306
Niederalteich *)	969	203	1 226	859	367	932	Diepoltskirchen II	969	89	405	201	204	453
Oberaign	449	42	185	93	92	200	Dummeldorf	232	53	232	106	126	222
Offenberg *)	1 184	205	1 050	614	436	851	Eggenfelden, St.	347	1 086	3 852	1 788	2 064	3 629
Otzing	1 813	204	946	482	464	874	Eggersdorf	956	100	463	237	226	551
Pankofen	1 788	202	905	439	466	865	Emmersdorf	695	106	486	227	259	503
Penzenried	623	87	378	178	200	375	Falkenberg	1 277	132	599	278	321	614
Pielweichs	319	64	234	121	113	241	Fünfleiten	1 279	120	539	271	268	595
Plattling, St.	1 320	1 743	6 109	2 929	3 180	5 945	Gangkofen	278	483	1 614	711	903	1 551
Riggerding	741	90	431	211	220	412	Geratskirchen	1 289	140	648	328	320	706
Rottersdorf	895	48	325	172	153	342	Gern I	221	166	477	233	244	458
Schaufling	1 889	210	959	456	503	981	Gern II	482	50	239	118	121	251
Schöllnach	758	380	1 553	746	807	1 417	Hainberg	859	63	350	188	162	356
Schwanenkirchen	1 414	146	673	332	341	747	Hammersbach *)	1 624	165	904	501	403	739
Schwarzach	1 249	133	613	295	318	653	Hebertsfelden	977	194	769	368	401	778
Seebach	1 498	189	840	407	433	817	Hickerstall	1 070	91	457	222	235	484
Steinkirchen	1 226	81	386	190	196	381	Hirschhorn	1 416	160	754	374	380	769
Stephansposching	1 192	291	1 223	574	649	1 130	Huldessen	1 737	201	854	413	441	935
Taiding	1 869	183	877	438	439	899	Jägerndorf	1 641	169	806	334	422	857
Urlading	1 450	100	483	218	265	519	Johanniskirchen	2 038	269	1 135	565	570	1 151
Waltersdorf	1 128	81	421	202	219	474	Kirchberg	1 160	225	900	439	461	785
Winsing	1 553	147	701	342	359	740	Kohlstorf	420	28	163	81	82	156
Winzer *)	1 178	436	2 020	1 138	882	1 721	Kollbach	1 110	108	472	213	259	501
Ausmärkischer Bezirk	157						Langeneck	648	74	340	170	170	369
							Langgraben	1 404	138	647	311	336	676
Ldkr. Dingolfing	41 230	5 842	24 883	11 700	12 983	24 621	Linden	1 695	238	1 009	491	518	947
Bubach	1 473	95	502	243	259	538	Lohbruck	1 102	87	425	216	209	448
Dingolfing, St.	1 706	1 340	4 788	2 241	2 547	4 164	Malgersdorf	734	120	499	252	247	543
Dornwang	866	65	310	162	148	309	Malling	1 217	101	467	207	260	492
Englmannsberg	1 357	92	429	208	221	481	Mariakirchen	583	95	431	202	229	456
Frauenbiburg	2 307	160	742	366	376	796	Martinskirchen	1 194	124	550	264	286	582
Gottfrieding	2 410	192	853	401	452	830	Massing, M.	340	221	784	376	408	787
Griesbach	1 585	135	634	299	335	636	Mitterhausen	1 161	64	356	186	170	364
Haberskirchen	2 416	182	890	415	475	936	Mitterskirchen	1 606	179	819	402	417	860
Hackerskofen	233	34	139	66	73	151	Münchsorf	467	95	382	179	203	426
Hofdorf	966	70	327	152	175	329	Obertrennbach	1 443	96	537	249	288	562
Hüttenkofen	639	64	302	141	161	330	Panzing *)	792	137	741	472	269	568
Lengthal	1 963	149	673	318	355	751	Peterskirchen I	1 322	167	736	357	379	660
Loiching	1 659	195	906	435	471	871	Peterskirchen II	1 169	101	442	215	227	440
Mamming	2 650	373	1 503	748	755	1 527	Pischelsdorf	336	51	214	107	107	221
Marklkofen	1 057	222	893	429	464	867	Pörndorf	668	101	422	200	222	452
Mengkofen	440	159	568	256	312	647	Reicheneibach	1 517	137	632	319	313	596
Moosthenning	566	60	254	112	142	273	Rimbach	1 734	158	701	337	364	763
Niederreisbach	1 033	169	706	334	372	696	Roggling	867	105	478	228	250	520
Niederviehbach	1 896	229	1 203	474	729	1 302	Roßbach	288	101	390	173	217	411
							Ruhstorf	1 583	162	680	329	351	713

II A. Systematisches Verzeichnis der bayerischen Gemeinden.

Gemeinde	Fläche ha	Haus- hal- tungen	Wohnbevölkerung				Gemeinde	Fläche ha	Haus- hal- tungen	Wohnbevölkerung			
			1939			1933 ins- gesamt				1939			1933 ins- gesamt
			ins- gesamt	männ- lich	weib- lich					ins- gesamt	männ- lich	weib- lich	

(Niederbayern)

Ruppertskirchen	2 216	117	680	342	338	722	Indling	1 731	137	735	386	349	802
Sallach	1 105	65	358	178	180	390	Karpfham	1 701	232	1 077	536	541	1 114
Sattlern	1 003	46	240	116	124	273	Kindlbach	1 097	87	506	258	248	515
Schmiedorf	447	75	332	160	172	349	Kirchham	1 849	205	987	488	499	1 102
Schönau I	470	132	486	242	244	487	Köblarn	150	204	684	316	368	723
Schönau II	571	42	170	91	79	206	Kühnham	1 599	202	976	486	490	1 073
Simbach, M.	277	291	944	443	501	923	Malching	2 521	279	1 274	609	665	1 328
Staudach	1 147	82	448	227	221	444	Mittich	1 766	182	903	431	472	928
Taufkirchen	1 299	127	586	288	298	594	Oberschwärzenbach	1 210	124	598	290	308	641
Thandorf	1 746	149	768	374	394	839	Pattenham	1 738	134	732	367	365	797
Unterdietfurt	1 468	188	819	408	411	826	Pocking	1 933	567	2 094	985	1 109	1 955
Untergrafendorf	1 760	138	743	376	367	793	Poigham	1 556	118	687	351	336	731
Unterhausbach	1 210	137	664	299	365	705	Reutern	1 708	181	837	388	449	898
Unterhöft	1 689	122	615	299	316	651	Rotthalmünster, M.	228	430	1 494	654	840	1 474
Wolfsegg	1 479	183	786	391	395	832	Ruhstorf	1 345	302	1 377	687	690	1 373
Wurmansquick	178	189	677	322	355	667	Sachsenham	1 065	163	712	351	361	798
Zell	1 187	106	521	256	265	572	Safferstetten	975	105	500	234	266	503
Ldkr. Grafenau	37 686	5 427	22 999	11 254	11 745	22 554	Sankt Salvator	1 312	182	848	402	446	852
Bärnstein	694	115	478	226	252	504	Schmidham	1 484	197	927	458	469	977
Eberhardsreit	364	90	403	205	198	372	Tettenweis	97	148	533	220	313	566
Eppenschlag	1 253	134	625	308	317	613	Thanham	653	52	271	133	138	294
Furth	703	182	787	372	415	739	Untertattenbach	2 322	209	1 022	491	531	1 069
Gmünd	615	64	295	150	145	292	Uttlau	1 776	134	672	334	338	729
Grafenau, St.*)	256	409	1 565	705	860	1 428	Weihmörting	1 508	135	726	360	366	752
Großarmschlag	889	116	541	264	277	519	Weng	2 008	257	1 212	605	607	1 267
Großmüsselberg	841	68	344	173	171	341	Würding	1 588	193	867	429	438	880
Hartmannsreit	500	84	358	182	176	347	Ausmärkische Bezirke	1 096					
Heinrichsreit	516	55	265	132	133	267	Ldkr. Kelheim	61 742	8 807	37 059	18 156	18 903	35 287
Hilgenreit	772	93	433	221	212	412	Abbach	561	364	1 345	614	731	1 334
Innernzell	1 219	154	692	328	364	670	Abensberg, St.	1 599	814	2 999	1 425	1 574	2 812
Kirchberg	968	73	348	165	183	377	Altdürnbach	450	38	198	99	99	199
Klingenbrunn	2 763	467	1 800	898	902	1 818	Arnhofen	627	41	181	92	89	192
Lembach	721	90	398	192	206	368	Arresting	309	20	134	67	67	141
Liebersberg	732	60	282	141	141	304	Bachl	736	35	183	93	90	175
Mitternach	692	128	565	278	287	502	Bad Gögging	1 234	129	605	288	317	620
Nendlnach	662	67	289	142	147	306	Bergmatting	624	30	168	79	89	183
Neudorf	868	100	505	261	244	466	Biburg	969	127	556	261	295	570
Oberkreuzberg	1 021	367	1 553	773	780	1 585	Dünzling	1 389	91	436	195	241	492
Ranfels	900	104	443	215	228	467	Eining	663	53	262	133	129	262
Rosenau	802	74	345	166	179	353	Einmuß	1 060	77	383	184	199	411
Saldenburg	1 858	275	1 136	577	559	1 160	Essing, M.	1 004	199	816	409	407	699
Sankt Oswald	4 325	606	2 465	1 238	1 227	2 393	Geibenstetten	239	29	149	68	81	160
Schlag	455	114	479	223	256	477	Gronsdorf	201	44	163	82	81	146
Schöfweg	1 020	183	765	376	389	772	Großmuß	730	86	404	198	206	391
Schönanger	2 842	406	1 746	868	878	1 648	Hausen	811	107	503	242	261	486
Schönberg, M.	194	204	749	343	406	670	Helchenbach	916	54	278	146	132	293
Solla	809	81	388	187	201	388	Herrnsaal	545	33	165	89	76	166
Thurmansbang	2 584	272	1 249	603	646	1 265	Herrnwahlthann	1 681	90	531	280	251	529
Zenting	1 187	192	708	342	366	731	Hienheim	1 990	152	777	368	409	839
Ausmärkische Bezirke	3 661						Hörlbach	560	32	157	76	81	150
Ldkr. Griesbach	49 501	7 325	32 252	15 543	16 709	33 603	Holzharlanden	626	30	166	81	85	164
Aigen	1 256	179	786	376	410	833	Ihrlerstein	1 709	372	1 521	759	762	1 460
Asbach	986	161	684	332	352	731	Irnsing	934	104	542	298	244	531
Bayerbach	1 630	229	1 008	483	525	1 050	Kapfelberg	1 168	92	435	199	236	467
Birnbach	496	262	914	422	492	898	Kelheim, St.	1 588	1 760	6 346	3 110	3 236	5 242
Eggfling	1 239	160	706	338	368	769	Kelheimwinzer	695	96	385	186	199	358
Griesbach	125	360	1 289	560	729	1 288	Kirchdorf	1 748	149	779	384	395	777
Haarbach	1 708	254	1 143	522	621	1 218	Lengfeld	1 063	116	504	245	259	465
Hartkirchen	1 688	284	1 188	615	573	1 240	Lohstadt	467	33	141	63	78	149
Hubreith	1 295	145	624	307	317	706	Marching	454	53	256	144	112	238
Hütting	1 062	132	659	339	320	729	Mauern	552	75	306	159	147	283
							Mitterfecking	845	108	510	240	270	481
							Mühlhausen	996	133	541	270	271	574

II A. Systematisches Verzeichnis der bayerischen Gemeinden.

Gemeinde	Fläche ha	Haus- hal- tungen	Wohnbevölkerung				Gemeinde	Fläche ha	Haus- hal- tungen	Wohnbevölkerung			
			1939			1933 ins- gesamt				1939			1933 ins- gesamt
			ins- gesamt	männ- lich	weib- lich					ins- gesamt	männ- lich	weib- lich	

(Niederbayern)

Neustadt a. d. Donau, St.	961	577	2 134	1 053	1 081	1 958	Stachesried	812	141	578	290	288	606
Niederumelsdorf	885	98	498	236	262	518	Thenried	855	90	414	206	208	415
Oberndorf	411	88	373	172	201	360	Traidersdorf	1 172	104	486	231	255	523
Oberulrain	669	45	239	110	129	245	Voggendorf	459	57	227	118	109	230
Offenstetten	657	123	520	237	283	527	Vorderbuchberg	733	57	281	135	146	318
Peising	1 040	49	287	143	144	305	Warzenried	1 846	179	864	417	447	880
Poikam	348	49	195	93	102	213	Weihenregen	692	61	274	128	146	292
Pullach	1 011	54	311	161	150	346	Wolfersdorf	286	51	247	110	137	221
Reiðing	703	43	237	111	126	254	Zandt	1 073	137	566	266	300	586
Saal	1 026	406	1 738	878	860	1 392	Zenching	900	90	450	214	236	470
Saalhaupt	579	42	239	114	125	247	Ausmärkischer Bezirk	677					
Sallingberg	652	41	238	125	113	254							
Sandharlanden	954	82	412	200	212	431	Ldkr. Landau a. d. Isar	38 476	6 106	25 169	12 368	12 801	25 494
Schneidhart	1 061	81	416	215	201	414	Adldorf	1 661	172	873	440	433	876
Schwaig	630	115	489	237	252	473	Altenbuch	1 025	123	592	302	290	552
Siegenburg, M.	982	376	1 410	689	721	1 383	Aufhausen	650	99	470	241	229	483
Staubing	755	56	274	136	138	270	Dornach	2 147	207	994	509	485	1 018
Staudach	639	109	486	255	231	489	Eichendorf, M.	338	417	1 436	697	739	1 362
Stausacker	500	37	169	90	79	182	Ettling	1 730	171	784	401	383	861
Teuerting	551	27	131	57	74	154	Exing	571	71	351	178	173	333
Teugn	1 636	182	821	387	434	847	Frammering	1 792	196	890	453	437	886
Thaldorf	1 075	95	437	205	232	444	Ganacker	1 694	162	758	390	368	777
Tollbach	534	31	181	92	89	192	Großenpinning	707	61	294	151	143	334
Train	531	147	619	326	293	568	Großköllnbach	2 313	277	1 152	557	595	1 248
Weltenburg	472	88	380	208	172	382	Haidenkofen	252	35	164	76	88	176
Ausmärkische Bezirke	10 737						Haidlfing	1 781	208	908	465	443	958
							Harburg	545	90	342	174	168	394
Ldkr. Kötzing	45 198	6 775	28 602	13 972	14 630	28 872	Hartkirchen	1 185	108	519	252	267	565
Allmannsdorf	533	30	155	82	73	169	Haunersdorf	731	95	416	201	215	424
Altrandsberg	450	116	443	220	223	422	Indersbach	628	45	226	120	106	234
Ans Dorf	1 169	102	439	217	222	408	Kammern	1 649	184	928	459	469	992
Arndorf	987	220	851	435	416	895	Lailling	768	46	230	114	116	250
Arrach	1 719	182	833	392	441	780	Landau a. d. Isar, St.	1 107	1193	3 910	1 792	2 118	3 686
Atzlern	1 667	212	978	490	488	990	Mettenhausen	1 024	82	421	219	202	467
Bärndorf	437	65	304	152	152	325	Niederhausen	1 225	114	533	252	231	581
Blaibach	1 117	213	904	431	473	901	Niederhöcking	1 298	133	612	322	290	618
Chamerau	918	213	870	413	457	883	Oberhausen	1 759	164	770	368	402	781
Eismannsberg	375	27	129	72	57	133	Oberhöcking	424	93	396	197	199	387
Engelshütt	1 323	117	520	258	262	552	Pilsting, M.	618	339	1 145	542	603	1 128
Eschlkam, M.	385	128	549	243	306	566	Poldering	829	59	272	128	144	308
Gehstorf	605	103	442	217	225	472	Reichersdorf	624	100	431	229	202	429
Gotzendorf	1 120	105	462	243	219	522	Reichstorf	578	80	401	194	207	421
Grafenwiesen	503	200	785	368	417	740	Rengersdorf	835	40	239	118	121	237
Großbaign	1 118	83	445	209	236	470	Waibling	2 196	235	1 016	523	493	1 035
Grub	762	73	351	178	173	308	Wallersdorf	2 816	556	2 084	997	1 087	2 069
Haibühl	1 162	243	1 033	531	502	1 064	Zeholfing	976	151	612	307	305	624
Harrling	438	75	314	151	163	313							
Haus	229	89	315	147	168	310	Ldkr. Landshut	57 152	5 892	30 357	16 579	13 778	27 408
Hohenwarth	275	217	870	407	463	801	Adlkofen	1 522	175	779	353	426	790
Kleinaign	820	86	399	195	204	450	Altdorf	990	352	1 408	701	707	1 245
Kötzing, M.	452	630	2 314	1 110	1 204	2 218	Altheim	1 427	187	820	389	431	838
Kreuzbach	592	61	246	133	113	240	Arth	789	59	318	156	162	299
Lam	2 126	562	2 121	1 045	1 076	2 185	Ast	1 001	79	441	216	225	439
Lederdorn	669	86	371	188	183	356	Attenhausen	888	87	461	234	227	505
Liebenstein	740	75	377	188	189	354	Berghofen	636	64	303	153	150	335
Lohberg	5 931	414	1 902	978	924	1 900	Buch a. Erlbach	1 219	173	761	375	386	773
Miltach	801	166	632	326	326	671	Deutenkofen	226	31	144	65	79	136
Neukirchen b. Hl. Blut, M.	1 511	424	1 635	749	886	1 746	Eching	937	61	272	130	142	318
Niederndorf	781	66	318	155	163	300	Ergolding	1 669	373	1 480	725	755	1 312
Oberndorf	393	54	272	139	133	276	Essenbach	1 179	259	997	476	521	1 055
Rimbach	712	156	685	332	353	641	Eugenbach	852	88	352	168	184	395
Rittsteig	1 309	130	517	243	274	552	Frauenberg	1 130	70	316	166	150	402
Schwarzenberg	1 564	85	414	220	194	418	Furth	411	125	604	355	249	612

II A. Systematisches Verzeichnis der bayerischen Gemeinden.

Gemeinde	Fläche ha	Haus- hal- tungen	Wohnbevölkerung				Gemeinde	Fläche ha	Haus- hal- tungen	Wohnbevölkerung			
			1939			1933 ins- gesamt				1939			1933 ins- gesamt
			ins- gesamt	männ- lich	weib- lich					ins- gesamt	männ- lich	weib- lich	

(Niederbayern)

Garnzell	1 195	60	326	186	140	349	Leibersdorf	656	92	411	202	209	425
Götzdorf	835	48	257	131	126	250	Lindkirchen	1 189	71	377	183	194	391
Grießenbach	683	54	264	135	129	268	Mainburg, M.	587	985	3 657	1 781	1 876	3 278
Gündlkofen	471	73	809	135	174	285	Martinszell	1 043	50	306	164	142	329
Gundihausen	1 001	104	487	244	243	498	Meilenhofen	340	47	248	127	121	247
Hauwang	601	40	208	100	108	196	Mitterstetten	1 373	78	465	240	225	490
Hoheneggkofen	1 172	97	487	246	241	491	Oberempfenbach	1 091	81	521	299	222	452
Hüttenkofen	948	47	239	117	122	264	Obermünchen	672	34	205	95	110	238
Jenkofen	885	62	333	158	175	326	Oberpindhart	1 103	66	353	187	166	389
Kronwinkl	179	41	162	75	87	161	Obersüßbach	805	116	555	266	289	544
Martinshausen	1 248	69	409	196	213	447	Oberwangenbach	636	30	190	103	87	193
Mettenbach	1 417	109	516	242	274	543	Osseltshausen	427	39	205	108	97	191
Mirskofen	1 687	192	874	415	459	904	Osterwaal	555	53	275	136	139	274
Moosthann	713	32	176	82	94	197	Pötzmes	840	40	248	123	125	235
Münchnerau	1 292	89	444	214	230	475	Ratzenhofen	1 276	164	721	354	367	769
Münchsdorf	871	95	429	203	226	425	Rudertshausen	600	35	207	112	95	209
Neuhausen	965	92	391	205	186	404	Sandelzhausen	939	260	1 094	541	553	991
Niederaichbach	1 117	175	721	350	371	792	Steinbach	1 029	110	531	274	257	511
Niederkam	928	72	387	199	188	356	Tegernbach	794	110	511	260	251	520
Oberaichbach	918	88	396	185	211	398	Volkenschwand	720	129	563	289	274	521
Obergangkofen	753	85	377	175	202	403	Walkertshofen	463	59	280	134	146	307
Oberglaim	2 273	113	606	294	312	659							
Oberköllnbach	1 101	118	546	231	315	581							
Oberwattenbach	1 124	69	383	192	191	391	Ldkr. Mallersdorf	40 533	5 933	24 852	11 463	13 389	25 177
Ohu	981	102	477	240	237	473	Allkofen	525	62	291	146	145	308
Paindlkofen	600	35	198	93	105	206	Asbach	1 357	41	229	111	118	243
Petersglaim	884	47	261	132	129	290	Ascholtshausen	456	50	209	101	108	192
Pfiettrach	706	86	368	170	198	341	Bayerbach	524	120	488	232	256	501
Postau	484	73	300	153	147	320	Buchhausen	426	39	183	85	98	192
Schatzhofen	886	58	323	158	165	363	Eggmühl	668	95	398	192	206	393
Schönbrunn *)	882	187	4 124	3809	315	489	Eitling	476	44	178	83	95	201
Tiefenbach	1 114	87	434	211	223	483	Ergoldsbach, M.	721	735	2 532	1 189	1 343	2 308
Tondorf	586	44	226	111	115	223	Feuchten	309	64	239	119	120	245
Unholzing	765	43	222	111	111	249	Geiselhöring, M.	638	750	2 337	1 065	1 272	2 278
Veitsbuch	401	53	248	112	136	255	Gerabach	566	36	206	95	111	217
Viecht	688	47	247	138	109	276	Grafentraubach	1 314	123	531	258	273	569
Vilsheim	944	135	577	279	298	582	Graßling	495	41	199	90	109	210
Wachelkofen	730	31	191	89	102	205	Greilsberg	562	55	249	119	130	255
Weihenstephan	436	55	214	103	111	254	Greißing	558	60	279	128	151	280
Weihmichl	1 714	119	589	270	319	635	Haader	1 349	80	413	200	213	438
Weng	1 155	143	617	301	316	644	Hadersbach	1 069	90	413	189	224	456
Widdersdorf	1 334	73	361	170	191	434	Haimelkofen	265	42	176	88	88	199
Windten	252	36	166	81	85	176	Haindling	921	70	333	169	164	365
Wörth a. d. Isar *)	453	146	612	280	332	544	Hainsbach	1 130	110	512	246	266	553
Wolfsbach	1 284	85	419	196	223	449	Hirschling	902	56	251	119	132	297
Ausmärkischer Bezirk	620						Hofkirchen	116	41	198	94	104	198
							Holztraubach	686	54	264	124	140	291
Ldkr. Mainburg	30 450	3 980	18 306	9 165	9 141	18 160	Inkofen	306	38	207	105	102	218
Aiglsbach	2 198	128	717	371	346	766	Laberweinting	721	176	715	338	377	707
Appersdorf	879	71	348	172	176	415	Langenhetttenbach	581	55	264	134	130	289
Attenhofen	1 169	69	389	191	198	408	Mallersdorf	1 119	226	1 856	475	1 381	1 874
Au i. d. Hallertau, M.	783	403	1 475	690	785	1 402	Mannsdorf	783	27	123	63	60	130
Berg	1 291	43	286	156	130	330	Martinsbuch	1 057	107	455	223	232	478
Berghausen	688	49	252	123	124	228	Mühlhausen	655	60	243	117	126	259
Ebrantshausen	253	30	158	82	76	164	Neufahrn i. NB.	624	418	1 434	699	735	1 346
Enzelhausen	1 158	178	839	425	414	859	Niederlindhart	965	114	509	244	265	503
Grafendorf	1 059	119	567	287	280	625	Oberdeggenbach	343	36	171	78	93	184
Großgundertshausen	892	62	341	174	167	378	Oberellenbach	786	51	230	116	114	246
Grünberg	589	34	188	98	90	200	Oberhaselbach	900	97	432	204	228	484
Günzenhausen	691	36	216	99	117	220	Oberlindhart	1 094	88	386	196	190	399
Haslach	613	49	223	112	111	242	Osterham	288	36	134	62	72	138
Holzmannshausen	502	20	140	77	63	153	Penk	746	30	159	75	84	165
Larsbach	547	40	244	125	119	266	Pfaffenberg, M.	650	288	1 005	477	528	1 005
							Pinkofen	806	52	222	105	117	251

II A. Systematisches Verzeichnis der bayerischen Gemeinden.

Gemeinde	Fläche ha	Haus- hal- tungen	Wohnbevölkerung				Gemeinde	Fläche ha	Haus- hal- tungen	Wohnbevölkerung			
			1939			1933 ins- gesamt				1939			1933 ins- gesamt
			ins- gesamt	männ- lich	weib- lich					ins- gesamt	männ- lich	weib- lich	

(Niederbayern)

Prinkofen	925	154	657	318	339	687	Ldkr. Passau	52 307	10 275	44 290	21 777	22 513	43 053
Pullach	739	21	123	64	59	131	Aicha vorm Wald	1 852	307	1 339	656	683	1 325
Sallach	1 177	94	428	202	226	491	Altenmarkt	2 367	212	909	447	462	913
Schierling	2 100	470	1 844	885	959	1 672	Bad Höhenstadt	1 330	171	796	390	406	826
Süßkofen	1 345	110	498	232	266	533	Donauwetzdorf	1 227	98	540	275	265	529
Unterlaichling	1 055	62	340	163	177	362	Dorfbach	1 013	172	764	377	387	759
Upfkofen	616	48	223	100	123	258	Eglsee	982	119	578	288	290	633
Wallkofen	824	83	383	192	191	402	Eholfing	728	49	279	140	139	287
Weichs	456	39	205	98	107	220	Engertsham	1 749	165	859	443	416	906
Winklsaß	812	61	296	137	159	308	Fürstenstein	1 931	698	3 066	1 545	1 521	2 614
Zaitzkofen	265	34	202	119	83	248	Fürstenzell	1 532	431	1 865	902	963	1 787
Ausmärkische Bezirke	1 762						Grubweg	915	340	1 372	700	672	1 229
Ldkr. Markt Eisenstein ¹⁾	39 136	6 695	24 572	11 854	12 718	25 234 ²⁾	Hacklberg	1 448	631	2 444	1 044	1 400	2 423
Bistritz an der Angel	378	116	425	190	235	479	Hals	402	330	1 203	541	662	1 251
Chudiwa	157	96	400	196	204	422	Haselbach	1 156	175	811	383	428	781
Depoldowitz	337	56	206	98	108	212	Heining	1 810	699	2 688	1 335	1 353	2 504
Deschenitz	651	262	910	420	490	978	Hutthurm	1 013	247	986	443	543	981
Diwischowitz	402	37	178	89	89	189	Kellberg	1 577	224	1 005	499	506	1 024
Donau	358	59	203	105	98	183	Leoprechting	1 685	478	1 954	976	978	1 936
Dorf Eisenstein	2 114	213	842	423	419	787	München	837	180	789	407	382	771
Eisenstraß	3 195	208	777	369	408	928	Neuburg a. Inn	2 050	205	765	348	417	816
Flecken	911	115	480	230	250	506	Neuhaus a. Inn	198	228	881	349	532	932
Freihöls	304	68	245	125	120	296	Neukirchen a. Inn	1 515	296	1 204	589	615	1 294
Friedrichsthal	261	53	207	94	113	210	Neukirchen vorm Wald	2 430	334	1 484	719	765	1 550
Fuchsberg	600	87	367	175	192	321	Nirsching	954	90	508	260	248	512
Fürthel	194	37	163	80	83	154	Oberdiendorf	614	93	453	219	234	390
Gesen	1 000	89	366	178	188	417	Prag	1 511	206	1 044	523	521	1 014
Glashütten	1 013	155	558	244	314	515	Raßberg	1 375	116	576	310	266	530
Grün	808	219	793	395	398	748	Ruderting	1 290	238	1 076	549	527	1 001
Hadrwa	246	51	208	105	103	208	Salzweg	1 615	197	858	432	426	867
Haidl am Ahornberg	1 508	177	661	324	337	623	Sandbach	1 667	258	1 072	524	548	1 086
Hammern	3 530	334	1 385	703	682	1 450	Straßkirchen	1 569	166	796	397	399	828
Heuhof	480	30	146	74	72	156	Sulzbach a. Inn	243	92	353	183	170	391
Hinterhäuser	157	37	140	67	73	156	Thyrnau	1 074	191	917	428	489	937
Hirschau	237	73	322	145	177	257	Tiefenbach	1 703	292	1 196	584	612	1 212
Holletitz	536	196	712	349	363	740	Tittling *)	2 030	708	2 949	1 577	1 372	2 521
Hoslau	170	22	96	52	44	146	Voglarn	1 027	83	441	209	232	456
Kaltenbrunn	139	20	74	35	39	82	Vornbach	972	133	596	284	312	644
Kohlheim	233	63	234	112	122	228	Witzmannsberg	1 871	267	1 261	653	608	1 331
Krotiw	546	54	231	109	122	283	Wotzdorf	995	356	1 613	849	764	1 262
Markt Eisenstein	2 670	914	3 253	1 624	1 629	3 365	Ldkr. Pfarrkirchen	56 139	10 082	41 596	20 041	21 555	41 654
Maxberg	373	116	435	209	226	428	Amsham	1 497	181	848	399	449	924
Millik	341	114	438	209	229	411	Asenham	1 746	227	993	484	509	1 040
Mottowitz	283	25	88	39	49	108	Baumgarten	2 274	234	1 052	497	555	1 125
Nemtschitz	416	19	81	38	43	94	Brombach	488	104	449	225	224	429
Neuern, St.	695	1 086	3 443	1 646	1 797	3 230	Dietersburg	2 156	212	1 012	499	513	1 080
Neumark, St.	827	263	819	374	445	837	Eggliham	2 187	315	1 425	721	704	1 534
Olchowitz	294	52	191	87	104	199	Eggstetten	776	118	506	256	250	517
Petrowitz an der Angel	442	63	241	105	136	256	Ering	2 056	354	1 449	748	701	1 357
Plöß	286	31	157	81	76	155	Erlach	1 277	177	749	356	393	752
Prennet	779	206	799	389	410	843	Gangerbauer	1 585	128	653	307	346	691
Sankt Katharina	1 005	128	525	251	274	583	Gumpersdorf	1 213	170	711	348	363	754
Schießnietitz	221	29	108	51	57	119	Hirschbach	1 267	176	851	413	438	867
Schneiderhof	422	60	240	116	124	266	Julbach	927	257	1 021	519	502	965
Seewiesen	4 558	212	795	384	411	904	Kirchberg a. Inn	1 613	182	788	365	423	826
Silberberg	999	31	99	46	53	108	Kirchdorf a. Inn	2 778	424	1 823	905	918	1 751
Springenberg	270	47	180	88	92	194	Lengsham	1 040	119	507	228	279	532
Starlitz	262	22	96	49	47	120	Loderham	893	226	865	419	446	883
Todlau	606	38	195	98	97	199	Münchham	1 837	194	910	434	476	939
Vollmau	2 922	312	1 060	484	576	1 141	Neuhofen	1 188	124	566	295	271	561
							Neukirchen b. Pfarrkirchen	1 922	203	917	451	466	976

¹⁾ Siehe Anmerkung 1 auf Seite 21. ²⁾ Bevölkerung am 1. Dezember 1930.

II A. Systematisches Verzeichnis der bayerischen Gemeinden.

Gemeinde	Fläche ha	Haus- hal- tungen	Wohnbevölkerung				Gemeinde	Fläche ha	Haus- hal- tungen	Wohnbevölkerung			
			1939			1933 ins- gesamt				1939			1933 ins- gesamt
			ins- gesamt	männ- lich	weib- lich					ins- gesamt	männ- lich	weib- lich	
(Niederbayern)													
Nöham	1 090	185	803	373	430	823	Winterberg, St.	1 190	1 485	4 574	2 066	2 508	4 938
Obertürken	894	120	532	257	275	570	Wolletschlag	567	43	211	105	106	212
Pfarrkirchen, St. *)	377	1 061	3 663	1 680	1 983	3 337	Wosek	341	66	290	147	143	312
Postmünster	214	113	430	209	221	422	Zaborsch	1 115	50	273	138	135	285
Randling	1 211	129	583	283	300	644	Zuderschlag	1 795	92	391	201	190	411
Reichenberg	2 294	235	1 085	556	529	1 162							
Reut	958	103	507	240	267	529							
Schalldorf *)	1 357	131	850	513	337	661							
Schildthurn	926	128	581	275	306	591	Ldkr. Regen	57 329	8 670	35 378	17 497	17 881	34 068
Simbach a. Inn	1 099	1 425	5 030	2 310	2 720	4 606	Abtschlag	744	52	287	136	151	282
Stubenberg	1 755	264	1 186	580	606	1 186	Bärndorf *)	894	72	341	140	201	290
Tann, M.	118	356	1 113	522	591	1 195	Bärnzell	1 263	129	572	304	268	567
Taubenbach	1 031	135	579	271	308	566	Bischofsmais	1 486	261	1 067	531	536	1 068
Triftern, M.	195	375	1 164	500	664	1 176	Bodenmais	1 935	738	5 049	1 504	1 545	3 012
Ulbering	1 247	122	548	263	285	558	Brandten	1 705	103	502	246	256	555
Untergrasensee	1 739	171	808	375	433	857	Eggenried	1 281	87	408	202	206	453
Voglarn	904	105	460	225	235	489	Eisenstein	2 175	344	1 309	638	671	1 278
Walburgskirchen	1 589	164	759	372	387	836	Ellerbach	1 281	114	558	283	275	532
Waldhof	879	75	335	158	177	367	Frauenau *)	5 961	775	3 219	1 731	1 488	2 983
Wiesing	1 055	76	418	203	215	442	Habischried	1 205	42	218	103	115	208
Wittibreuth	2 591	306	1 324	672	652	1 370	Hochdorf	1 938	260	1 154	583	571	1 104
Zimmern	1 374	178	743	335	408	764	Kasberg	865	101	453	208	245	434
Ausmärkische Bezirke	522						Kirchberg	1 284	269	1 192	597	595	1 139
							Kirchdorf i. Wald	1 389	217	893	429	464	860
							Klautzenbach	787	106	468	256	212	450
Ldkr. Prachatitz ¹⁾	73 792	10 200	38 689	18 782	19 907	39 072 ²⁾	Langdorf	1 731	226	914	475	439	877
Altprachatitz	346	60	271	129	142	259	Lindberg *)	5 828	598	2 516	1 232	1 284	2 544
Außergefeld	3 132	298	1 109	546	563	1 128	March	765	155	715	354	361	708
Böhmisch Röhren	4 218	333	1 229	585	644	1 274	Oberneumais	1 514	106	483	255	228	522
Brenntenberg	479	145	556	259	297	583	Rabenstein	2 172	260	961	466	495	1 003
Buchwald	1 385	83	320	159	161	347	Raindorf	1 744	224	1 028	506	522	979
Christelschlag	1 070	131	561	278	283	608	Regen, St.	690	1 031	3 537	1 706	1 831	3 264
Chrobold	1 164	163	741	356	385	656	Rinchnach	1 876	315	1 374	649	725	1 303
Frauenthal	905	91	389	198	191	393	Rinchnachmündt	1 375	247	982	499	483	861
Fürstenhut	1 197	125	494	249	245	458	Schlag	923	85	448	231	217	417
Gansau	1 753	163	660	332	328	638	Zell	1 852	171	845	424	421	835
Guthausen	429	133	523	233	290	562	Zwiesel, St.	680	1 582	5 885	2 809	3 076	5 540
Haberles	579	41	209	105	104	215	Ausmärkische Bezirke	9 986					
Hintring	3 556	245	1 048	518	530	1 056							
Humwald	794	147	612	301	311	514							
Kaltenbach	2 313	378	1 452	710	742	1 406	Ldkr. Rottenburg	38 568	4 276	19 012	9 189	9 823	19 607
Klösterle	1 462	218	830	411	419	899	Adlhausen	760	70	271	132	139	282
Korkushütten	859	78	286	137	149	302	Allersdorf	357	33	178	87	91	186
Kratusin	206	25	110	52	58	109	Andermannsdorf	471	48	208	93	115	220
Kuschwarda, M.	1 007	261	913	432	481	907	Egg	805	21	138	73	65	158
Landstraßen	754	68	246	117	129	257	Gambach	352	16	104	48	56	102
Neugebäu	5 738	385	1 602	810	792	1 591	Hebramsdorf	817	49	264	127	137	285
Oberhaid	1 548	195	870	418	452	772	Herrngiersdorf	337	75	295	148	147	304
Oberlichtbucht	2 687	142	542	263	279	553	Höglldorf	537	32	183	95	88	205
Obermoldau	7 083	708	2 661	1 276	1 385	2 730	Hofendorf	667	63	313	143	170	343
Obersablat	330	59	239	120	119	246	Hohenthann	760	101	478	233	245	449
Oberschlag	1 466	147	589	274	315	571	Holzhausen	1 145	69	369	179	190	400
Oberschneedorf	799	99	453	232	221	464	Inkofen	787	75	348	176	172	376
Pfefferschlag	740	94	405	203	202	398	Kirchberg	518	51	228	114	114	250
Prachatitz, St. *)	2 045	1 208	4 444	2 294	2 150	4 745	Kläham	448	69	281	132	149	295
Pumperle	2 269	342	1 332	643	689	1 279	Koppenwall	672	33	177	108	69	200
Rabitz	1 736	177	711	351	360	698	Laaberberg	1 040	76	397	192	205	438
Repeschin	889	121	509	248	261	449	Langquaid, M.	410	315	1 112	524	588	1 130
Rohn	611	61	315	149	166	285	Leitenhausen	690	60	276	133	143	314
Sablat, M.	249	130	422	196	226	402	Münster	459	38	175	85	90	188
Schreinetschlag	1 376	80	377	188	189	365	Niedereulenbach	392	58	245	120	125	252
Schweinetschlag	434	36	154	74	80	157	Niederhornbach	1 263	93	448	223	225	487
Tusset	5 238	165	678	334	344	683	Niederleierndorf *)	993	106	511	262	249	461
Wallern, St.	5 938	1 129	4 088	1 945	2 143	3 905	Oberergoldsbach	1 833	120	578	272	306	622

¹⁾ Siehe Anmerkung 1 auf Seite 21. ²⁾ Bevölkerung am 1. Dezember 1930.

II A. Systematisches Verzeichnis der bayerischen Gemeinden.

Gemeinde	Fläche ha	Haus- hal- tungen	Wohnbevölkerung				Gemeinde	Fläche ha	Haus- hal- tungen	Wohnbevölkerung				
			1939			1933 ins- gesamt				1939			1933 ins- gesamt	
			ins- gesamt	männ- lich	weib- lich					ins- gesamt	männ- lich	weib- lich		
(Niederbayern)														
Obereulenbach	797	56	289	137	152	279	Pönning	710	57	265	137	128	287	
Oberhatzkofen	1 649	137	552	254	298	593	Rain *	1 120	157	1 065	746	319	650	
Oberlauterbach	1 275	134	591	281	310	594	Reibersdorf	380	39	172	89	83	191	
Oberleierndorf	443	39	194	104	90	188	Reiðing	1 264	130	566	268	298	624	
Oberotterbach	484	33	159	80	79	182	Salching	1 032	141	640	316	324	541	
Oberroning	1 184	67	484	172	312	520	Schambach	1 067	101	468	232	236	484	
Paring	949	65	376	190	186	424	Schwimmbach	673	122	490	236	254	554	
Pattendorf	1 073	138	691	349	342	613	Steinach	649	152	636	297	339	621	
Pfaffendorf	447	46	212	108	104	246	Straßkirchen	1 139	277	1 074	534	540	1 067	
Pfeffendorf	1 013	30	216	105	111	226	Wolferkofen	886	84	410	194	216	388	
Pfeffenhausen, M.	720	401	1 396	664	732	1 326	Zeitldorn *)	690	42	412	299	113	201	
Piegendorf	923	52	273	136	137	305								
Rainertshausen	691	50	247	117	130	253								
Rohr	895	307	1 165	548	617	1 168	Ldkr. Viechtach	41 208	6 209	26 803	13 369	13 434	25 932	
Rottenburg, M.	350	376	1 276	592	684	1 280	Achslach	3 018	223	965	466	499	979	
Sandsbach	1 000	88	352	170	182	393	Allersdorf	1 973	182	871	427	444	893	
Schmatzhausen	746	88	441	218	223	457	Arnbruck *)	2 686	358	1 641	918	723	1 450	
Schweinbach	522	39	210	98	112	244	Blossersberg	1 567	277	1 240	619	621	1 182	
Semerskirchen	824	38	214	99	115	238	Böbrach	2 583	287	1 319	686	633	1 286	
Sittelsdorf	789	27	159	85	74	165	Drachselsried	3 471	370	1 652	825	827	1 614	
Stollnried	588	26	169	91	78	181	Geiersthal	2 236	378	1 611	808	803	1 587	
Türkenfeld	455	46	262	147	115	255	Gotteszell	923	248	995	485	510	939	
Unkofen	293	19	94	44	50	96	Kirchaitnach	1 269	120	640	313	327	665	
Unterlauterbach	508	35	182	82	100	174	Kollnburg	1 079	236	930	483	447	943	
Wahlsdorf	635	47	235	116	119	244	Moosbach	1 499	192	1 001	554	447	870	
Wildenberg	1 289	187	804	415	389	821	Patersdorf	1 705	298	1 267	645	622	1 248	
Wolferthau	767	34	192	88	104	195	Prackenhach	1 131	170	769	361	408	744	
Ausmärkische Bezirke	746						Rechtersried	1 661	137	664	327	337	695	
							Ruhmannsdorf	1 312	127	634	305	329	638	
Ldkr. Straubing	45 338	5 029	26 971	15 124	11 847	23 009	Ruhmannsfelden	580	464	1 670	824	846	1 614	
Agendorf *)	1 166	93	679	424	255	520	Sackenried	535	32	160	87	73	167	
Aholting	1 179	153	626	318	308	666	Schatzendorf	959	176	717	341	376	693	
Aiterhofen	1 332	167	922	389	533	916	Schönau	1 438	120	598	299	299	653	
Alburg *)	2 206	258	1 323	763	560	1 093	Teisnach	2 577	540	2 121	1 028	1 093	2 036	
Amselfing *)	2 187	118	866	548	318	719	Viechtach, M. *)	839	722	2 729	1 246	1 483	2 511	
Atting *)	1 532	184	929	546	383	776	Wettzell	930	76	400	187	213	425	
Eschlbach	1 183	58	376	184	192	419	Wiesing	1 168	94	477	228	249	468	
Feldkirchen	1 406	149	663	328	335	644	Zachenberg	2 731	382	1 732	907	825	1 632	
Geltolfing	594	57	309	163	146	282	Ausmärkische Bezirke	1 338						
Grafling	787	40	220	104	116	231								
Hailing	1 219	101	460	217	243	476	Ldkr. Vilsbiburg	53 753	7 505	31 816	15 073	16 743	32 451	
Hankofen	1 634	115	555	270	285	609	Aham	1 243	171	694	333	361	685	
Hornstorf	388	62	247	114	133	231	Aich	1 298	141	590	287	303	646	
Irlbach *)	1 147	205	1 034	618	416	795	Alttraunhofen	2 420	241	1 170	558	612	1 214	
Ittling	1 563	281	1 250	620	630	1 178	Babing	582	53	263	126	137	292	
Kagers	614	77	306	145	161	250	Baierbach	1 680	126	593	297	296	665	
KöBnach *)	797	90	589	370	219	404	Bergham	1 042	74	400	195	205	429	
Leiblfing	1 176	134	519	257	262	503	Binabiburg	1 764	163	693	321	372	740	
Metting	544	41	214	102	112	229	Bodenkirchen	1 328	179	824	411	413	883	
Mitterharthausen *)	885	93	2 604	2 403	196	330	Bonbruck	1 609	175	796	399	397	806	
Münster	766	130	589	284	305	621	Diemannskirchen	1 629	106	520	250	270	570	
Niederharthausen	982	41	279	152	127	275	Dietslkirchen	1 972	175	827	404	423	891	
Niedermotzing	282	39	190	96	94	189	Dirnaich	1 629	202	824	397	427	867	
Niederschneiding	1 309	123	810	296	514	715	Eberspoint	617	125	466	207	259	462	
Oberharthausen	566	40	222	114	108	235	Felizenzell	1 429	119	605	282	323	638	
Obermotzing	464	56	256	129	127	272	Frauensattling	1 168	109	527	255	272	510	
Oberpiebing	1 550	123	622	316	306	640	Frontenhausen, M.	690	532	1 838	867	971	1 748	
Oberschneiding	957	122	516	246	270	486	Gaindorf	990	63	353	170	183	358	
Obersunzing	1 187	80	438	215	223	485	Geisenhausen, M.	361	503	1 829	809	1 020	1 510	
Paitzkofen	805	88	401	200	201	401	Gerzen	466	168	639	284	355	695	
Parkstetten	1 034	154	629	291	338	653	Haarbach	925	119	519	259	260	575	
Perkam	1 730	235	1 048	516	532	1 056	Hölsbrunn	2 184	186	855	424	431	959	
Pittrich	557	20	82	83	49	97								

II A. Systematisches Verzeichnis der bayerischen Gemeinden.

Gemeinde	Fläche ha	Haus- hal- tungen	Wohnbevölkerung				Gemeinde	Fläche ha	Haus- hal- tungen	Wohnbevölkerung				
			1939			1933 ins- gesamt				1939			1933 ins- gesamt	
			ins- gesamt	männ- lich	weib- lich					ins- gesamt	männ- lich	weib- lich		
(Niederbayern)														
Holzhausen	2 386	171	854	410	444	876	Walchsing	1 742	215	1 006	498	508	1 093	
Jesendorf	2 221	177	839	391	448	893	Wallerfing	1 249	124	636	327	309	680	
Kröning	1 664	155	715	334	381	749	Windorf, M.	376	173	659	302	357	638	
Lichtenhaag	994	117	530	249	281	551	Wisselsing	1 072	109	574	308	266	601	
Loizenkirchen	1 125	118	503	240	263	556	Zeitlarn	1 369	149	667	322	345	732	
Neufraunhofen	1 751	204	889	419	470	942	Ausmärkische Bezirke	226						
Neuhausen	1 684	80	432	201	231	488								
Pauluszell	1 873	166	800	396	404	844	Ldkr. Wegscheid	27 222	4 247	18 820	9 150	9 670	18 511	
Rampoldstetten	2 107	128	636	311	325	693	Breitenberg	717	177	756	354	402	755	
Ruprechtsberg	1 062	95	451	225	226	470	Ederlsdorf	1 337	134	664	341	323	733	
Salksdorf	1 418	73	383	194	189	438	Eidenberg	992	97	448	227	221	463	
Schalkham	2 144	176	1 032	565	468	1 083	Gegenbach	1 362	160	741	359	382	761	
Seyboldsdorf	1 113	131	564	266	298	600	Germannsdorf	1 571	203	942	478	464	903	
Velden, M.*)	274	454	1 517	673	844	1 525	Gollnerberg	499	54	272	134	138	281	
Vilsbiburg, St.*)	611	1 052	3 728	1 646	2 082	3 356	Gottsdorf	1 442	107	514	256	258	532	
Vilslern	1 619	208	875	445	430	915	Hauzenberg, M.*)	407	476	1 774	842	932	1 563	
Wolferding	1 723	132	683	312	371	703	Jahrdorf	1 163	170	825	409	416	769	
Wurmsham	953	133	559	261	298	626	Kasberg	625	71	336	166	170	346	
							Lämmersdorf	2 105	152	858	425	433	864	
Ldkr. Vilshofen	69 680	10 950	47 038	23 008	24 030	47 103	Meßnerschlag	853	96	489	228	261	470	
Aholming	2 688	280	1 340	617	693	1 276	Mölsberg	1 419	93	505	258	247	511	
Aicha a. d. Donau	1 909	208	970	460	510	1 013	Oberneureuth	1 773	173	842	428	414	795	
Aidenbach, M.	163	296	1 006	449	557	992	Obernzell, M.	492	365	1 210	523	687	1 230	
Albersdorf	1 965	171	788	394	394	864	Oberötzdorf	1 583	163	797	408	389	787	
Aldersbach *)	1 911	391	1 659	897	762	1 488	Raßreuth	881	92	500	264	236	499	
Alkofen	2 006	552	2 343	1 184	1 159	2 622	Schaibing	1 504	269	1 310	655	655	1 222	
Altenmarkt *)	2 201	321	1 863	1 026	837	1 462	Schönberg	411	47	218	100	118	238	
Anning	1 072	68	384	190	194	391	Sonnen	414	73	328	148	180	309	
Aunkirchen	1 938	301	1 322	637	685	1 378	Thalberg	1 514	129	627	312	315	641	
Beutelsbach	2 037	253	1 217	605	612	1 302	Thurnreuth	503	60	311	164	147	304	
Buchhofen	852	91	542	270	272	557	Untergriesbach	889	318	1 185	539	646	1 203	
Eging	1 622	393	1 642	820	822	1 515	Wegscheid, M.*)	699	322	1 141	497	644	1 127	
Forsthart	1 146	202	845	408	437	854	Wildenranna	1 173	104	534	285	249	531	
Galgweis	315	43	205	102	103	196	Windpassing	894	142	693	350	343	674	
Garham	2 034	287	1 200	603	597	1 288								
Gergweis	784	139	568	270	298	630	Ldkr. Wolfstein ¹⁾	60 681	7 691	34 080	16 659	17 421	33 541	
Göttersdorf	664	133	583	280	303	609	Ahornöd	656	126	534	271	263	481	
Haidenburg	1 806	193	830	389	441	907	Altreichenau	1 266	163	775	385	390	728	
Hilgartsberg	1 812	229	1 056	522	534	1 111	Annathal	686	129	613	302	311	546	
Hofkirchen, M.	186	178	641	305	336	627	Außernbrünst	545	85	394	193	201	392	
Iglbach	2 381	381	1 814	875	939	1 799	Böhmzwiesel	1 464	179	856	425	431	869	
Kirchberg	2 260	303	1 379	661	718	1 341	Finsterau	1 163	193	854	409	445	855	
Kirchdorf b. Osterhofen	437	58	304	144	160	329	Frauenberg	929	216	936	443	493	954	
Königbach	644	79	346	170	176	374	Freyung, M.	196	317	1 178	551	627	1 060	
Künzing *)	2 591	350	1 817	973	844	1 705	Fürholz	626	99	383	191	192	367	
Langenamming	1 912	171	866	420	446	929	Fürsteneck	1 043	136	630	327	303	611	
Langenisarhofen	1 223	133	591	286	305	617	Grainet	1 052	126	532	271	261	566	
Moos	2 031	262	1 084	533	551	1 136	Gsenget	818	101	479	242	237	497	
Neusling	368	35	212	112	100	224	Harsdorf	1 152	119	595	312	283	610	
Neutiefenweg	248	38	189	93	96	193	Heindlschlag	1 139	102	527	261	266	520	
Niedermünchsorf	376	24	115	61	54	122	Herzogsreut	585	111	502	243	259	540	
Niederpörling	831	83	373	182	191	402	Hintereben	957	115	506	251	255	490	
Oberndorf	167	38	171	77	94	191	Hinterschmiding	1 365	181	832	411	441	813	
Oberpörling	738	125	554	279	275	584	Hohenau	1 022	192	876	412	464	859	
Ortenburg	431	335	1 221	560	661	1 229	Jandelsbrunn	1 651	305	1 316	644	672	1 275	
Osterhofen, St.	232	543	1 967	897	1 070	1 859	Karlsbach	1 647	223	1 079	536	543	1 096	
Otterskirchen	2 228	250	1 216	581	635	1 196	Klaßerstraß	591	71	314	161	153	383	
Ottmaring	718	84	478	250	228	483	Kreuzberg	1 671	167	706	342	364	725	
Pleinting	507	298	1 011	463	548	1 030	Kühbach *)	1 334	207	1 025	442	583	887	
Ramsdorf	460	56	286	143	143	291	Kumreut	1 437	239	1 059	528	531	1 044	
Rathsmannsdorf	1 947	234	1 064	502	562	1 042	Lackenhäuser	346	66	296	135	161	304	
Söldenau	1 187	258	1 062	517	545	1 041	Leopoldsreut	1 419	269	1 072	526	546	1 116	
Vilshofen, St.*)	618	1 313	4 372	2 014	2 358	4 160								

¹⁾ Landratssitz: Wolfstein, Ortsteil der Gemeinde Ort, Post Freyung vorm Wald.

II A. Systematisches Verzeichnis der bayerischen Gemeinden.

Gemeinde	Fläche ha	Haus- hal- tungen	Wohnbevölkerung				Gemeinde	Fläche ha	Haus- hal- tungen	Wohnbevölkerung			
			1939			1933 ins- gesamt				1939			1933 ins- gesamt
			ins- gesamt	männ- lich	weib- lich					ins- gesamt	männ- lich	weib- lich	
(Niederbayern)													
Mauth	1 333	205	947	495	452	921	Schiefweg	818	209	861	450	411	829
Niederperlesreut	934	142	634	318	316	584	Schimmelbach	1 311	228	1 080	532	548	1 082
Oberfrauenwald	660	44	225	116	109	228	Schönbrunn	2 344	265	1 297	621	676	1 272
Oberndorf	552	73	361	174	187	350	Stadl	1 274	193	866	428	438	881
Ort	1 017	210	896	436	460	908	Unterhöhenstetten	1 461	192	987	493	494	976
Perlesreut, M.	114	188	641	301	340	615	Vorderfreundorf	746	57	297	146	151	301
Philippsreut	562	104	462	216	246	478	Waldenreut	973	122	626	295	331	640
Praßreut	972	103	512	261	251	513	Waldkirchen, M.	750	504	1 701	760	941	1 631
Ratzing	872	138	611	313	298	598	Wasching	1 153	113	596	301	295	572
Rehberg	912	96	473	254	219	469	Wilhelmsreut	1 093	120	585	290	295	591
Röhrnbach, M.	131	148	533	245	288	514	Ausmärkische Bezirke	13 939					

(Niederbayern)

Mauth	1 333	205	947	495	452	921	Schiefweg	818	209	861	450	411	829
Niederperlesreut	934	142	634	318	316	584	Schimmelbach	1 311	228	1 080	532	548	1 082
Oberfrauenwald	660	44	225	116	109	228	Schönbrunn	2 344	265	1 297	621	676	1 272
Oberndorf	552	73	361	174	187	350	Stadl	1 274	193	866	428	438	881
Ort	1 017	210	896	436	460	908	Unterhöhenstetten	1 461	192	987	493	494	976
Perlesreut, M.	114	188	641	301	340	615	Vorderfreundorf	746	57	297	146	151	301
Philippsreut	562	104	462	216	246	478	Waldenreut	973	122	626	295	331	640
Praßreut	972	103	512	261	251	513	Waldkirchen, M.	750	504	1 701	760	941	1 631
Ratzing	872	138	611	313	298	598	Wasching	1 153	113	596	301	295	572
Rehberg	912	96	473	254	219	469	Wilhelmsreut	1 093	120	535	290	295	591
Röhrnbach, M.	131	148	533	245	288	514	Ausmärkische Bezirke	13 939					

Oberpfalz

I. Stadtkreise													
Amberg *)	1 936	7 917	31 775	17 473	14 302	27 082	Pittersberg	2 116	113	576	284	292	586
Regensburg *)	6 225	26 052	95 631	47 844	47 787	82 748	Pursruck	746	26	156	78	78	167
Weiden *)	3 371	7 677	29 372	14 660	14 712	22 775	Raiering	136	158	629	319	310	595
							Rieden	616	203	835	389	446	716
							Schlicht	901	155	672	333	349	608
							Schnaittenbach, M.	1 576	469	1 844	888	956	1 724
							Seugast	1 300	147	685	339	346	690
							Siegenhofen	567	20	104	51	53	109
							Sigl	1 308	62	347	176	171	377
							Sigras	1 454	92	467	240	227	483
							Steiningloh	892	32	174	79	95	180
							Süß	748	70	310	150	160	350
							Thanheim	905	51	252	121	131	247
							Thansüß	1 078	89	364	180	184	596
							Theuern	1 041	90	364	182	182	339
							Traßberg	830	328	1 233	598	635	1 185
							Ullersberg	760	21	127	62	65	141
							Ursensollen	416	88	417	195	222	382
							Ursulapoppenricht	691	53	246	110	136	247
							Vilseck, St.	386	365	1 403	672	733	1 242
							Vilshofen	1 041	119	519	240	279	485
							Weiherr	932	42	206	106	100	215
							Weißenberg	770	57	251	137	114	272
							Winbuch	637	37	196	91	105	214
							Wolfsbach	1 189	86	399	203	196	364
							Wutschdorf	1 378	92	481	230	251	511
							Zant	1 051	54	275	140	135	290
							Ausmärkische Bezirke	11 623					
II. Landkreise													
Ldkr. Amberg													
Adlholz	1 430	61	312	158	154	338							
Ammersricht	536	192	824	403	421	665							
Ammerthal	626	112	534	240	294	483							
Aschach	1 097	66	351	176	175	380							
Diebis	979	20	105	49	56	118							
Ebermannsdorf	622	30	145	69	76	145							
Egelsheim	638	26	146	68	78	167							
Ehenfeld	1 467	80	426	220	206	415							
Ensford	1 077	164	763	409	354	825							
Etsdorf	1 376	65	338	169	169	342							
Freihung	346	195	775	370	405	718							
Freudenberg	515	78	375	182	193	358							
Gärnersdorf	1 935	326	1 351	651	700	1 311							
Gailoh	910	97	471	216	255	455							
Garsdorf	1 384	83	392	188	204	405							
Gebenbach	1 810	110	553	275	278	571							
Gressenwöhr	2 110	139	677	330	347	690							
Großschönbrunn	1 734	103	510	233	277	525							
Haag	850	27	166	86	80	183							
Hahnbach	828	237	1 028	470	558	903							
Hiltersdorf	1 840	86	456	224	232	470							
Hirschau, St. *)	2 336	754	3 111	1 571	1 540	2 623							
Hohenkemmna	311	36	194	99	95	193							
Iber	1 335	81	382	183	199	351							
Irlbach	783	55	298	149	149	320							
Karmensölden	888	97	497	234	263	440							
Köfering	2 036	549	2 032	960	1 072	1 770							
Kötzersricht	964	50	233	121	112	247							
Kürmreuth	467	61	266	134	132	300							
Langenbruck	2 594	148	623	296	327	769							
Lintach	449	50	254	119	135	257							
Massenricht	1 020	56	292	148	144	339							
Mendorferbuch	628	50	269	127	142	285							
Mimbach *)	1 128	56	481	343	138	289							
Ldkr. Beilngries													
	27 542	3 092	14 033	6 749	7 284	13 879							
Altmannsberg	627	41	231	114	117	236							
Amtmannsdorf	405	29	145	71	74	143							
Aschbach	797	46	250	114	136	271							
Bachhausen	457	37	160	78	82	182							
Beilngries, St.	1 220	583	2 024	945	1 079	1 969							
Berching, St.	696	478	1 728	817	911	1 638							
Biberbach	549	38	167	81	86	178							
Burggriesbach	396	69	298	132	166	314							
Eglofsdorf	282	26	143	76	67	145							
Erasbach *)	518	75	494	348	146	297							
Ernersdorf	587	39	199	91	108	203							
Forchheim	679	79	366	172	194	410							
Fribertshofen	622	36	212	101	111	235							
Grampersdorf	428	23	122	59	63	137							

II A. Systematisches Verzeichnis der bayerischen Gemeinden.

Gemeinde	Fläche ha	Haus- hal- tungen	Wohnbevölkerung				Gemeinde	Fläche ha	Haus- hal- tungen	Wohnbevölkerung			
			1939			1933 ins- gesamt				1939			1933 ins- gesamt
			ins- gesamt	männ- lich	weib- lich					ins- gesamt	männ- lich	weib- lich	
(Oberpfalz)													
Großberghausen	402	37	179	85	94	176	Kronstetten	1 384	88	457	234	223	379
Hermannsberg	431	23	122	64	58	134	Lanzenried	1 486	52	306	160	146	358
Hirschberg	239	56	252	129	123	261	Leonberg	867	399	1 407	707	700	1 358
Höfen	371	27	149	73	76	145	Maxhütte	836	499	1 882	962	920	1 764
Holnstein	616	59	452	128	324	454	Meßnerskreith	667	280	1 018	508	510	854
Ittelhofen	1 101	84	436	213	223	443	Münchshofen	434	162	626	312	314	549
Kevenhüll	776	58	303	136	167	303	Naabeck	482	48	205	93	112	214
Kottingwörth	673	71	314	161	153	318	Neukirchen	1 145	62	337	160	177	349
Lauterbach	401	46	212	92	120	217	Oder	1 865	74	349	199	150	412
Litterzhofen	413	24	116	54	62	123	Pilsheim	239	29	141	60	81	137
Oberndorf	634	28	139	62	77	155	Pirkensee	410	243	917	462	455	911
Oening	405	30	137	62	75	153	Pottenstetten	1 023	56	291	133	158	304
Ottmaring	375	32	173	92	81	163	Premberg	493	50	194	97	97	197
Paulushofen	796	77	379	174	205	380	Rohrbach	831	70	317	163	154	330
Plankstetten	378	88	386	207	179	419	Saltendorf	472	97	359	172	187	330
Pollanten	1 420	91	450	220	230	308	Schmidmühlen	1 061	340	1 278	614	664	1 208
Raitenbuch	600	29	170	82	88	161	Schwandorf i. Bay., St. 1)	1 029	2 878	10 459	4 998	5 461	9 808
Rudertshofen	665	58	270	128	142	257	See	491	28	146	70	76	155
Sollingriesbach	560	43	234	124	110	235	Steinberg	326	139	650	315	335	531
Staufersbuch	610	43	211	100	111	230	Teublitz, M.	574	560	2 032	991	1 041	1 665
Stierbaum	381	23	124	55	69	119	Traidendorf	180	40	177	80	97	155
Sulzkirchen	491	76	314	149	165	326	Wackersdorf	1 738	376	1 518	785	733	1 316
Thann	769	47	265	141	124	295	Wiefelsdorf	651	34	180	81	99	178
Töging	532	97	410	204	206	418	Wischenhofen	170	39	166	83	83	177
Vogelthal	448	24	151	69	82	143	Zielheim	940	167	703	350	353	638
Wallnsdorf	879	38	204	100	104	224	Ausmärkische Bezirke .	3 876					
Waltersberg	869	59	314	154	160	299							
Wattenberg	582	28	133	61	72	161							
Weidenwang	346	44	200	92	108	202							
Wiesenhofen	330	28	149	73	76	147							
Winterzhofen	528	25	146	66	80	152							
Ausmärkische Bezirke .	1 258												
Ldkr. Burglengenfeld							Ldkr. Cham						
Alberndorf	943	78	363	173	190	333	Altenmarkt	1 143	163	712	355	357	678
Bergheim	695	40	206	99	107	212	Arnschwang	1 505	269	975	462	513	966
Breitenbrunn	637	31	166	82	84	151	Atzenzell	262	42	183	90	93	195
Bubach a. d. Naab	802	115	566	282	284	482	Birnbrunn	158	39	151	72	79	151
Büchheim	1 230	45	226	105	121	234	Cham, St.	935	1 416	5 389	2 573	2 816	5 039
Burglengenfeld, St. . . .	1 183	1 403	5 143	2 543	2 600	4 679	Chameregg	193	42	162	77	85	151
Dachelhofen	1 142	149	623	317	306	491	Chammünster	319	129	500	249	251	477
Dallackenried	487	20	101	53	48	113	Dalking	1 141	116	536	265	271	547
Dietldorf	1 077	92	434	213	221	486	Engelsdorf	931	62	315	149	166	319
Dinau	912	35	187	98	89	181	Furth i. Wald, St. *) .	2 662	1 567	6 039	2 832	3 207	6 092
Duggendorf	828	54	291	145	146	318	Grabitz	721	132	538	275	263	554
Eich	404	19	116	51	65	120	Grafenkirchen	1 113	103	484	228	256	520
Emhof	517	50	234	118	116	266	Gutmaning	168	16	75	26	49	83
Ettmannsdorf	715	141	789	268	521	704	Habersdorf	856	73	343	172	171	359
Fischbach	602	31	166	86	80	194	Haderstadt	823	81	376	179	197	409
Fronberg	859	237	898	411	487	830	Hötzing	246	25	111	54	57	128
Gögglbach	465	33	188	92	96	202	Hof	158	39	186	90	96	184
Haselbach	662	68	320	162	158	319	Kager	108	37	136	74	62	142
Hochdorf	724	68	347	165	182	387	Katzberg	139	103	424	217	207	420
Höchensee	860	38	206	87	119	222	Kolmberg	443	95	428	215	213	431
Holzheim a. Forst	542	94	404	195	209	412	Loibling	460	91	404	188	216	391
Kallmünz	830	287	1 344	637	707	1 365	Loifling	321	89	357	178	179	360
Katzdorf	1 923	133	568	299	269	596	Neuhaus	503	38	198	96	102	187
Kirchenödenhart	379	32	138	62	76	159	Niederrunding	785	97	460	231	229	458
Krachenhausen	518	23	133	67	66	150	NöBwartling	970	81	339	157	182	382
Krondorf	506	203	841	417	424	548	Obergoßzell	655	65	292	149	143	293
							Obernried	725	60	286	147	139	274
							Obertraubenbach . . .	678	53	227	108	119	239
							Pemfling	1 132	101	475	216	259	480
							Penting	1 307	126	586	301	285	592
							Pitzling	1 044	93	458	223	235	464
							Ränkam	943	172	671	338	333	683

1) Früher kreisunmittelbare, nicht zum Stadtkreis erklärte Stadt.

II A. Systematisches Verzeichnis der bayerischen Gemeinden.

Gemeinde	Fläche ha	Haus- hal- tungen	Wohnbevölkerung				Gemeinde	Fläche ha	Haus- hal- tungen	Wohnbevölkerung			
			1939			1933 ins- gesamt				1939			1933 ins- gesamt
			ins- gesamt	männ- lich	weib- lich					ins- gesamt	männ- lich	weib- lich	

(Oberpfalz)

Raindorf	551	113	502	242	260	489	Tremmersdorf	856	66	344	163	181	367
Rhanwalting	455	45	208	93	115	209	Troschelhammer	139	31	152	81	71	161
Ried b. Gleibenberg	274	34	145	70	75	163	Troschenreuth	611	103	424	202	222	459
Runding	760	184	750	389	361	802	Vorbach	643	80	357	181	176	364
Sattelbogen	201	54	236	119	117	225	Weihersberg	532	49	269	137	132	264
Sattelpeilstein	1 703	213	817	391	426	884	Zogenreuth	842	39	201	104	97	218
Schachendorf	351	75	289	146	143	321	Gemeindefreie Bezirke	6 659					2 547
Schorndorf	1 088	101	494	238	256	489	Ausmärkische Bezirke	9 095					
Sengenbühl	1 235	104	478	244	234	491							
Thierling	649	55	299	146	153	321							
Thierlstein	1 182	120	534	265	269	533							
Traitsching	843	93	364	177	187	358							
Vilzing	1 031	104	473	242	231	485	Ldkr. Kemnath	32 190	4 037	16 558	8 152	8 406	16 530
Waffenbrunn	379	89	382	175	207	338	Ahornberg	558	50	204	108	96	218
Walting	537	46	211	95	116	221	Atzmannsberg	574	43	200	98	102	193
Weiding	501	71	263	132	131	290	Berndorf	269	26	108	56	52	122
Willmering	1 158	184	742	379	363	700	Brand	934	216	842	396	446	800
Windischbergerdorf *)	1 209	226	1 356	853	503	925	Dechantsees	211	25	90	49	41	105
Ausmärkische Bezirke	253						Ebnath	1 103	351	1 370	663	707	1 416
							Eisersdorf	649	34	158	82	76	171
							Fortschau	142	47	200	103	97	192
							Göppmannsbühl a. Berg	253	28	110	56	54	118
							Guttenberg	404	27	109	54	55	127
							Guttenthau*)	279	31	292	222	70	142
							Haidenaab	843	65	306	145	161	296
							Hessenreuth	390	34	163	72	91	173
							Höflas	469	45	205	100	105	207
							Höll und Haid	367	18	103	48	55	91
							Immenreuth	581	163	610	309	301	671
							Kaibitz	91	29	95	49	46	96
							Kastl	679	100	441	214	227	452
							Kemnath, St.	530	429	1 512	691	821	1 461
							Kötzersdorf	259	24	103	62	41	111
							Kulmain	745	188	770	366	404	719
							Langentheilen	189	27	123	63	60	123
							Lenau	926	53	252	126	126	265
							Lochau	372	91	405	193	212	384
							Löschwitz	228	27	109	61	48	112
							Mehlmeisel	1 238	360	1 360	652	708	1 349
							Mengersreuth	139	59	248	126	122	249
							Mockersdorf	370	32	163	82	81	164
							Oberbruck	181	22	101	55	46	119
							Oberwappenöst	1 301	140	613	291	322	619
							Pilgramsreuth	289	27	147	70	77	152
							Plössen	779	51	226	116	110	223
							Pullenreuth	325	85	356	166	190	357
							Punreuth	571	29	137	73	64	131
							Ramlesreuth	374	46	212	98	114	223
							Reuth b. Kastl	244	35	157	81	76	163
							Riglasreuth	248	62	300	145	155	292
							Schadenreuth	371	17	95	49	46	96
							Schönreuth	258	24	105	51	54	118
							Schwarzenreuth	1 452	283	1 117	538	579	1 099
							Speichersdorf	571	170	593	295	298	585
							Trevesen	639	90	385	193	192	376
							Unterbruck	534	37	163	83	80	170
							Waldeck	515	90	323	160	163	329
							Wirbenz	584	55	247	132	115	255
							Wolframshof	328	36	123	61	62	136
							Zeulenreuth	89	36	151	79	72	167
							Zinst	550	42	209	98	111	227
							Zwergau	536	38	147	72	75	166
							Ausmärkische Bezirke	7 659					

II A. Systematisches Verzeichnis der bayerischen Gemeinden.

Gemeinde	Fläche ha	Haus- hal- tungen	Wohnbevölkerung				Gemeinde	Fläche ha	Haus- hal- tungen	Wohnbevölkerung			
			1939			1933 ins- gesamt				1939			1933 ins- gesamt
			ins- gesamt	männ- lich	weib- lich					ins- gesamt	männ- lich	weib- lich	

(Oberpfalz)

Ldkr. Nabburg	41 072	4 398	20 586	10 371	10 215	19 182	Hausheim	1 167	102	440	212	228	477
Altendorf	468	94	395	177	218	388	Helena	1 126	60	280	122	158	268
Altfalter	400	61	274	143	131	265	Heng	775	92	419	203	216	384
Brudersdorf	1 337	45	268	124	144	297	Holzheim	473	78	313	150	163	233
Deindorf	694	27	148	67	81	167	Kastl, M.*)	618	250	998	448	550	834
Diendorf	1 978	88	498	270	228	486	Kleinalfalterbach	640	30	159	74	85	161
Dürnersdorf	1 006	43	232	115	117	262	Kruppach	668	83	394	178	216	400
Dürnsricht	910	87	453	240	213	408	Laaber	792	52	306	142	164	293
Fronhof	267	28	137	66	71	136	Labersricht	557	50	221	107	114	210
Frotzersricht	1 139	56	333	172	161	337	Lauterhofen, M.	997	191	1 430	386	1 044	1 334
Glaubendorf	919	45	241	110	131	267	Leutenbach	1 271	71	378	188	190	390
Gösselsdorf	1 101	41	247	121	126	265	Lippertshofen	489	33	194	92	102	197
Guteneck	1 258	106	548	285	263	548	Litzlohe	1 066	51	303	149	154	316
Högling	969	76	385	183	202	382	Loderbach	863	77	409	208	201	407
Hohentreswitz	311	35	149	72	77	159	Mitterstahl	795	48	257	123	134	266
Iffelsdorf	1 290	102	494	238	256	502	Möning	811	126	590	284	306	608
Kemnath b. Neunaigen	1 755	85	521	256	265	532	Mühlen	747	46	226	111	115	250
Losau	681	23	112	52	60	130	Mühlhausen	755	109	458	224	234	483
Nabburg, St.	1 140	757	2 825	1 344	1 481	2 437	Neumarkti. d. OPf., St.)*	1 450	2 845	10 555	5 008	5 547	9 101
Neunaigen	1 769	66	344	170	174	360	Oberbuchfeld	794	51	292	145	147	310
Neusath	769	51	223	111	112	244	Oberhembach	1 974	68	275	141	134	308
Oberköblitz	1 138	151	667	333	334	662	Oberndorf	627	60	261	121	140	273
Pamsendorf	1 930	62	346	171	175	371	Oberölsbach	771	111	468	228	240	455
Pfreimd, St.)*	1 042	383	1 686	888	798	1 423	Pavelsbach	939	96	484	220	264	472
Pischdorf	706	31	203	96	107	198	Pelchenhofen	706	58	269	122	147	266
Pretzabruck	1 026	35	223	117	106	226	Pettenhofen	958	39	193	90	103	208
Rottendorf	1 380	75	452	227	225	448	Pfaffenhofen	838	56	251	112	139	257
Saltendorf	1 789	68	387	196	191	412	Pfeffertshofen	1 008	59	310	134	176	337
Schmidgaden	863	87	509	295	214	361	Pilsach	668	78	328	153	175	327
Schwarzach b. Nabburg	1 231	96	420	210	210	391	Pölling	1 065	169	758	357	401	681
Schwarzenfeld	822	614	2 523	1 296	1 227	1 882	Postbauer	774	135	575	293	282	550
Söllitz	1 043	50	276	140	136	294	Pyrbaum, M.	470	192	674	322	352	664
Stein	421	66	288	140	148	266	Ransbach	1 061	48	209	102	107	242
Stulln *)	1 560	85	653	413	240	530	Reichertshofen	302	47	206	94	112	215
Trausnitz	754	158	702	361	341	719	Rengersricht	468	56	280	135	145	296
Trisching	1 096	73	379	191	188	353	Röckersbühl	1 082	81	419	208	211	421
Unteraich	1 275	47	297	141	156	301	Seligenporten	699	122	527	260	267	555
Weiding	635	27	161	83	78	166	Sengenthal	1 086	63	290	152	138	260
Weihern	577	71	306	146	160	316	Sindlbach	1 291	140	578	270	308	562
Wernberg	589	178	723	341	382	694	Sondersfeld	721	59	296	143	153	304
Willhof	576	30	142	69	73	166	Stauf	744	58	318	164	154	312
Wolfring	209	59	250	117	133	277	Stöckelsberg	828	94	426	211	215	445
Woppenhof	249	36	166	84	82	154	Sulzbürg, M.	258	157	526	245	281	556
							Thannhausen	549	90	380	186	194	356
							Thonhausen	1 588	62	329	152	177	350
Ldkr. Neumarkt i. d. OPf.	65 530	8 652	38 096	17 959	20 137	36 496	Thundorf	536	35	211	107	104	236
Allersburg	712	44	238	117	121	235	Traunfeld	726	81	353	173	180	347
Abbschwang	531	62	310	145	165	341	Trautmannshofen	842	67	342	152	190	346
Berg b. Neumarkt i. d. OPf.	1 087	220	942	468	474	924	Tyrolsberg	947	117	581	276	305	581
Berngau	1 331	152	762	371	391	798	Unterbuchfeld	853	48	260	132	128	281
Brunn	1 043	28	171	76	95	198	Utzenhofen	2 348	109	587	285	302	599
Deining	427	132	571	265	306	523	Wappersdorf	623	65	292	133	159	319
Deinschwang	765	59	292	134	158	300	Winkl	1 271	31	174	87	87	187
Dietkirchen	706	47	248	122	126	243	Wolfsfeld	1 331	52	293	147	146	281
Döllwang	1 070	79	379	194	185	375	Ausmärkische Bezirke	3 233					
Engelsberg	1 640	63	363	168	195	372							
Forst	1 108	63	294	137	157	304	Ldkr. Neunburg vorm Wald	33 925	3 438	14 907	7 160	7 747	15 433
Freystadt, St.)*	351	217	1 014	565	449	866	Alletsried	1 100	60	320	152	168	329
Gebertshofen	916	54	259	111	148	285	Altenschwand	1 378	104	480	234	246	430
Großalfalterbach	860	68	358	164	194	363	Bach	625	45	212	102	110	222
Häuselstein	514	25	144	69	75	166	Berg	290	26	133	69	64	135
Hausen	1 430	91	406	192	214	432	Boden	929	43	174	82	92	201

1) Früher kreisunmittelbare, nicht zum Stadtkreis erklärte Stadt.

II A. Systematisches Verzeichnis der bayerischen Gemeinden.

Gemeinde	Fläche ha	Haus- hal- tungen	Wohnbevölkerung				Gemeinde	Fläche ha	Haus- hal- tungen	Wohnbevölkerung			
			1939			1933 ins- gesamt				1929			1933 ins- gesamt
			ins- gesamt	männ- lich	weib- lich					ins- gesamt	männ- lich	weib- lich	

(Oberpfalz)

Bodenwöhr	852	390	1 504	734	770	1 534	Holzhammer	909	44	237	120	117	223
Dautersdorf	726	36	161	80	81	185	Hütten	1 020	97	373	186	187	375
Demeldorf	697	35	167	81	86	198	Ilsebach	419	30	163	83	80	161
Dieterskirchen	764	123	501	262	239	511	Irchenrieth	525	38	196	92	104	206
Egelsried	815	33	183	91	92	181	Kaltenbrunn, M.	1 848	196	819	376	443	604
Eixendorf	1 019	37	174	87	87	222	Kirchendenenreuth	877	57	285	145	140	343
Erzhäuser	474	85	391	184	207	371	Klobenreuth	1 117	38	225	104	121	240
Fuhrn	1 337	69	346	159	187	383	Kohlberg	1 648	205	794	374	420	867
Großenzenried	806	50	245	118	127	267	Krummennaab	526	182	736	359	377	769
Haag b. Schwarzhofen	839	49	268	142	126	300	Lanz	709	59	683	520	163	277
Hansenried	700	42	233	105	128	234	Letzau	762	55	252	124	128	276
Hillstett	273	38	178	74	104	197	Luhe, M.	1 205	176	658	302	356	676
Katzdorf	293	25	99	49	50	108	Mallersricht	594	50	252	124	128	269
Kemnath b. Fuhrn	1 274	61	294	136	158	327	Mantel, M.	809	329	1 337	631	706	1 212
Kleinwinklarn	402	49	215	112	103	211	Meerbodenreuth	1 054	35	205	100	105	224
Kröblitz	276	114	437	216	221	411	Muglhof	844	62	314	154	160	345
Kulz	970	101	452	223	229	492	Naabdenenreuth	718	25	158	84	74	158
Lengfeld	640	31	164	78	86	167	Neudorf b. Luhe	1 728	72	364	171	193	366
Meißenberg	884	51	282	143	139	298	Neuenreuth	366	19	82	38	44	101
Mitteraschau	970	76	373	190	183	394	Neuhaus, M.	690	109	440	219	221	478
Neukirchen-Balbini, M.	445	150	550	254	296	549	Neunkirchen b. Weiden	531	63	286	139	147	313
Neunburg vorm Wald, St.	953	687	2 528	1 174	1 354	2 489	Neustadt a. d. Waldnaab,	787	905	3 596	1 716	1 880	3 450
Penting	1 327	95	429	210	219	429	St.	372	128	542	270	272	445
Pillmersried	346	30	152	73	79	167	Oberwildenau	513	32	169	94	75	170
Prackendorf	341	46	215	104	111	221	Oed	926	144	594	288	306	600
Rauberweiherhaus	363	22	110	55	55	107	Parkstein, M.	1 184	143	662	342	320	598
Schwarzenack	223	32	138	61	77	150	Pirk	478	96	429	210	219	436
Schwarzhofen, M.	475	143	567	272	295	598	Püchersreuth	465	215	808	396	412	851
Seebarn	575	74	338	155	183	383	Reuth b. Erbendorf	1 160	89	361	174	187	396
Sonnenried	1 091	40	249	123	126	257	Röthenbach	548	19	126	61	65	150
Taxöldern	1 226	88	383	176	207	386	Roschau	868	455	1 863	900	963	1 574
Thann	267	18	90	42	48	102	Rothenstadt	328	64	275	137	138	273
Thanstein	577	66	289	138	151	302	Rupprechtsreuth	494	202	857	406	451	744
Uckersdorf	930	38	229	112	117	271	Schirmitz	688	53	279	132	147	293
Unterauerbach	1 056	58	287	130	157	322	Schlattein	1 073	110	490	239	251	494
Weislitz	421	30	155	73	82	165	Schönbrunn	1 256	63	293	140	153	306
Zangenstein	450	48	212	105	107	227	Schwand	1 233	80	319	170	149	305
Ausmärkische Bezirke	3 526						Schwarzenbach	320	34	149	70	79	150
							Siegritz	503	75	367	174	193	340
Ldkr. Neustadt							Störnstein	1 037	91	392	187	205	387
a. d. Waldnaab	66 746	9 002	39 266	19 650	19 616	36 716	Thumsenreuth	272	20	102	57	45	122
Altenparkstein	1 095	57	282	147	135	305	Trautenberg	932	62	313	152	161	331
Altenstadt a. d. Waldnaab	763	218	884	443	441	721	Wendersreuth	896	71	394	196	198	396
Bechtsrieth	477	59	271	129	142	267	Wetzldorf	1 603	110	419	194	225	456
Bergnetsreuth	676	28	160	81	79	181	Wildenreuth	843	856	3 419	1 643	1 776	3 140
Bernstein	1 030	65	337	178	159	356	Windischeschenbach	498	53	260	123	137	282
Diepoldsreuth	416	17	73	33	40	75	Wurz	11 504					
Dietersdorf	245	31	134	64	70	156	Ausmärkische Bezirke						
Edeldorf	827	53	270	132	138	300	Ldkr. Oberviechtach	27 571	3 321	13 694	6 662	7 032	14 350
Engleshof	991	33	195	87	108	230	Altenschneeberg	259	48	190	99	91	207
Enzenrieth	786	29	163	91	72	193	Bernhof	364	31	147	65	82	152
Eppenreuth	1 004	32	208	97	111	226	Dietersdorf	1 017	147	592	288	304	654
Erbendorf, St.	1 310	541	2 071	1 004	1 067	2 001	Eigelsberg	79	38	126	61	65	128
Etzenricht	1 658	472	1 917	950	967	1 668	Fuchsberg	325	59	274	134	140	290
Floß, M.*)	610	622	2 282	1 062	1 220	2 155	Gaisthal	348	89	336	164	172	355
Flossenbürg	790	339	2 281	1 555	726	1 267	Gleiritsch	758	111	535	265	270	522
Frauenricht	757	77	353	168	185	304	Haag	448	43	178	87	91	188
Gailertsreuth	604	24	140	65	75	147	Hannesried	352	62	240	110	130	245
Gösen	512	56	243	117	126	267	Heinrichskirchen	389	43	204	93	111	218
Grafenreuth	467	21	115	59	56	128	Hof	461	29	131	59	72	139
Grötschenreuth	312	36	160	76	84	171	Irlach	450	52	225	106	119	261
Hannersgrün	1 250	51	265	130	135	275	Langau	1 292	89	366	177	189	379
Hauzdorf	486	30	125	66	59	151	Lind	633	40	202	96	106	221

II A. Systematisches Verzeichnis der bayerischen Gemeinden.

Gemeinde	Fläche ha	Haus- hal- tungen	Wohnbevölkerung				Gemeinde	Fläche ha	Haus- hal- tungen	Wohnbevölkerung			
			1939			1933 ins- gesamt				1939			1933 ins- gesamt
			ins- gesamt	männ- lich	weib- lich					ins- gesamt	männ- lich	weib- lich	
(Oberpfalz)													
Muschenried	623	93	364	184	180	376	Langenthonhausen	727	39	200	99	101	203
Niedermurach	368	82	352	183	169	353	Laufenthal	92	46	206	116	90	209
Nottersdorf	621	32	183	90	93	217	Lengenfeld	1 244	88	430	210	220	410
Nunzenried	1 003	67	342	160	182	385	Lupburg, M.	430	159	643	302	341	622
Obermurach	413	41	179	90	89	202	Lutzmannstein	1 003	79	361	171	190	328
Oberviechtach, M.	1 291	339	1 285	617	668	1 285	Mantlach b. Velburg	794	40	232	111	121	224
Pertolzshofen	141	84	340	168	172	335	Markstetten	2 060	61	361	180	181	471
Pirkhof	1 418	69	308	154	154	311	Mausheim	1 998	92	483	236	247	489
Pondorf	438	34	149	73	76	162	Neukirchen	1 048	53	335	167	168	348
Pullenried	587	85	303	151	152	315	Neulohe	619	68	340	169	171	339
Rottendorf	1 167	54	308	141	167	321	Oberpfraundorf	825	85	478	239	239	446
Schneeberg	452	74	286	141	145	339	Oberweiling	1 230	93	468	220	248	497
Schönau	915	109	436	220	216	454	Oberwiesenacker	1 962	123	644	294	350	655
Schönsee, St.	1 976	329	1 206	559	647	1 302	Painten, M.	426	208	859	417	442	834
Schwand	447	47	198	98	100	213	Parsberg *)	636	348	1 561	744	817	1386
Stadlern	988	159	543	263	280	620	Pellndorf	1 179	46	294	144	150	306
Teunz	587	126	525	255	270	507	Pielenhofen	963	61	293	150	143	283
Wagnern	700	36	184	93	91	191	Prönsdorf	1 327	44	274	136	138	268
Weiding	2 249	161	638	318	320	663	Raitenbuch	1 285	68	358	177	181	376
Wildeppenried	340	50	190	103	87	222	Rechberg	1 522	98	544	262	282	523
Wildstein	1 276	111	542	262	280	515	Reichertswinn	1 531	53	308	153	155	304
Winklarn	1 096	173	652	319	333	703	Ronsolden	1 551	69	367	181	186	404
Zeinried	981	85	435	216	219	400	Rothenbügl	65	24	126	63	63	140
Ausmärkische Bezirke	366						Rudenshofen	1 238	49	284	138	146	305
							Schnufenhofen	747	49	244	119	125	254
							Schwarzenhonhausen	1 693	70	410	196	214	424
							See	1 144	83	440	218	222	457
Ldkr. Parsberg	78 287	6 743	31 781	15 320	16 461	32 607	Seubersdorf	839	117	544	255	289	509
Adertshausen	1 100	40	207	105	102	235	Thonlohe	1 274	43	238	111	127	259
Aichkirchen	1 646	74	423	199	224	434	Velburg, St. *)	537	274	1 072	483	589	1050
Batzhausen	1 067	111	530	255	275	502	Willenhofen	942	58	301	132	169	329
Beratzhausen, M.	559	359	1 353	653	700	1 268	Wissing	916	80	383	194	189	405
Bergstetten	217	47	217	98	119	217	Gemeindefreie Bezirke	3 378					693
Berletzhof	925	57	278	128	145	305	Ausmärkische Bezirke	4 327					
Breitenbrunn, M.	144	151	504	207	297	562							
Brunn	1 123	124	595	281	314	629							
Buch	925	65	345	157	188	366	Ldkr. Regensburg	108 259	14 899	64 806	32 910	31 896	61 903
Darshofen	829	81	380	189	191	398	Adlmannstein	432	64	303	145	158	353
Daßwang	1 199	86	418	198	220	438	Alteglöfshheim	1 323	212	881	421	460	858
Degerndorf	1 543	67	367	180	187	406	Altenthann	801	102	452	204	248	463
Deuerling	713	177	797	384	413	768	Auburg	533	28	150	73	77	160
Deusmauer	906	55	277	135	142	295	Aufhausen	741	179	703	352	351	726
Dürn	755	54	279	125	154	303	Bach a. d. Donau	576	143	496	236	260	486
Eichenhofen	774	62	260	121	139	271	Barbing *)	1 224	212	2 732	2 298	434	777
Endorf	941	67	380	191	189	370	Bernhardswald	360	110	460	221	239	437
Erggertshofen	1 090	53	263	130	133	283	Brennberg	1 401	177	769	365	404	867
Frabertshofen	1 887	10	48	21	27	247	Bruckbach	804	50	259	124	135	275
Geroldsee	1 315	41	252	123	129	249	Bubach a. Forst	1 023	50	320	155	165	316
Griffenwang	1 336	36	196	95	101	210	Buchenlohe	491	35	193	94	99	289
Großbissendorf *)	1 946	54	465	313	152	356	Burgweinting	899	161	685	346	339	612
Großbetzenberg	1 371	137	639	321	318	677	Demling	489	53	214	102	112	221
Günching	991	60	321	150	171	343	Dengling	624	53	239	108	131	256
Haag	1 093	60	323	161	162	308	Diesenbach	1 212	156	651	333	318	629
Hamberg	860	64	304	140	164	314	Dietersweg	569	39	217	107	110	211
Hemau, St.	1 021	514	1 984	933	1 051	1 871	Donaustauf, M.	569	412	1 514	700	814	1393
Herrnried	425	49	247	112	135	262	Ebersroith	572	54	280	124	156	304
Hörmannsdorf	1 261	86	412	199	213	403	Ehring	522	34	163	82	81	171
Hohenburg	550	189	798	398	400	819	Eichhofen	958	97	386	172	214	363
Hohenfels	449	243	1 064	500	564	936	Eilsbrunn	466	65	283	145	138	300
Hohenschambach	1 499	125	582	277	305	574	Eitlbrunn	882	107	538	264	274	543
Kemnathen	1 095	86	432	214	218	448	Eltheim	632	32	157	81	76	168
Klingen	1 463	69	419	199	220	468	Etterzhhausen	458	144	513	248	265	416
Kollersried	249	31	142	62	80	163	Frankenberg	876	51	294	138	156	289
Laaber	337	239	910	446	464	850	Frauenzell	206	85	342	167	175	357
Langenkreith	1 131	52	294	133	161	309							

II A. Systematisches Verzeichnis der bayerischen Gemeinden.

Gemeinde	Fläche ha	Haus- hal- tungen	Wohnbevölkerung				Gemeinde	Fläche ha	Haus- hal- tungen	Wohnbevölkerung			
			1939			1933 ins- gesamt				1939			1933 ins- gesamt
			ins- gesamt	männ- lich	weib- lich					ins- gesamt	männ- lich	weib- lich	
(Oberpfalz)													
Frengkofen	150	35	133	65	68	146	Petzkofen	761	59	243	112	131	266
Friesheim	584	72	278	136	142	300	Pfakofen	253	59	237	118	119	253
Gailsbach	354	54	249	112	137	252	Pfatter	2 341	291	1 123	529	594	1 133
Gebelkofen	509	88	407	205	202	351	Pfellokofen	557	58	288	148	140	281
Geisling	1 102	131	557	278	279	523	Pielenhofen	963	192	867	375	492	882
Gmünd	833	41	196	95	101	221	Pillnach	322	63	250	113	137	270
Göppenbach	462	41	223	101	122	235	Poign	726	38	214	121	93	224
Grafenwinn	499	60	263	132	131	289	Pondorf	154	29	109	50	59	122
Graß	417	55	243	131	112	204	Ponholz	778	102	443	229	214	452
Graßfling	404	38	188	91	97	197	Ramspau	913	64	252	120	132	277
Griesau	548	40	178	88	90	187	Regendorf	308	96	383	191	192	452
Großberg	96	79	298	155	143	245	Regenstau, M.	1 235	763	2 832	1 395	1 437	2 788
Grünthal	1 699	180	806	412	394	714	Rettenbach	1 047	81	399	199	200	429
Haag	561	113	533	266	267	539	Riekofen	831	93	407	193	214	464
Hackenbergr	803	108	477	235	242	477	Rogging	736	71	317	167	150	337
Hagelstadt	781	127	505	247	258	501	Rosenhof	1 260	107	518	261	257	502
Haidenkofen	398	38	156	80	76	172	Sanding	760	71	354	172	182	379
Haimbuch	1 057	74	334	159	175	340	Sarching	762	93	437	201	236	453
Hainsacker	2 022	243	1 015	497	518	977	Schneitweg	1 023	37	162	76	86	204
Harting	497	66	318	169	149	280	Schönach	1 022	121	435	218	217	451
Haugenried	222	49	226	109	117	235	Schönhofen	422	183	715	354	361	788
Hauzendorf*)	817	83	593	408	185	395	Schönleiten	770	39	212	107	105	226
Hauzenstein	641	54	246	124	122	250	Sengkofen	744	84	316	155	161	348
Heilinghausen	489	55	261	126	135	271	Sinzing	1 250	250	945	475	470	875
Heitzenhofen	214	38	191	100	91	184	Steinsberg	204	198	793	414	379	769
Hirschling	236	43	196	100	96	214	Sünching	1 544	387	1 300	610	690	1 310
Höhenberg	827	59	306	157	149	317	Sulzbach a. d. Donau	394	119	475	227	248	473
Hofdorf	331	92	362	169	193	388	Taimering	1 037	93	384	181	203	431
Hohengebraching	667	52	247	113	134	256	Tegernheim	808	301	1 123	550	573	957
Hungersacker	635	23	127	66	61	139	Thalmassing	1 305	177	797	376	421	812
Jllkofen	149	29	135	67	68	148	Tiefbrunn	295	30	132	70	62	140
Irnkofen	509	38	183	92	91	210	Tiefenthal	300	46	189	83	106	190
Kareth	426	255	973	486	487	886	Triftfling	720	85	357	171	186	366
Karlstein	1 454	79	342	166	176	358	Viehhausen	1 435	207	928	447	481	927
Kiefenholz	951	42	209	110	99	226	Waxenberg	646	14	72	35	37	74
Kirchroth	411	95	397	190	207	384	Weihern	204	24	126	62	64	120
Kleinprüfening	467	60	241	110	131	216	Weillohe	642	32	173	88	85	178
Kneiting	546	95	426	190	236	400	Wenzenbach	622	239	953	442	511	887
Köfering	829	195	767	356	411	747	Wiesent	481	256	945	467	478	970
Kreuth	1 421	46	200	100	100	187	Wörth a. d. Donau, M.	726	456	1 612	760	852	1 595
Kruckenberg	389	36	168	84	84	174	Wolfsegg	974	188	846	411	435	851
Kürn	1 632	141	620	288	332	673	Wolkering *)	605	43	405	301	104	213
Langenerling	936	111	531	244	287	574	Zeitlarn	1 309	213	855	436	419	724
Lichtenwald	299	55	220	106	114	219	Zeitldorn	542	74	340	161	179	349
Loch	114	40	192	105	87	213	Zinzendorf *)	242	40	350	265	85	177
Luckenpaint	388	36	167	90	77	191	Ausmärkische Bezirke	9 683					
Mangolding	428	71	265	132	133	285	Ldkr. Riedenburg						
Matting	547	51	229	113	116	263	Altmanstein, M.	33 711	3 258	14 906	7 131	7 775	15 537
Mintraching	1 852	224	969	463	506	957	Altmühlmünster	497	210	780	375	405	790
Mötzing	928	75	333	168	165	382	Baiersdorf	167	34	153	64	89	140
Moosham	1 067	163	673	330	343	721	Berghausen	404	42	218	112	106	220
Neudorf	506	34	175	86	89	163	Bettbrunn	361	21	115	51	64	129
Niederachdorf	765	52	214	106	108	228	Breitenhill	317	38	171	85	86	176
Niedertraubling	535	85	342	170	172	323	Buch	200	19	99	49	50	112
Nittendorf	1 222	270	1 091	548	543	994	Deising	583	31	139	68	71	143
Oberachdorf	280	48	234	101	133	224	Dietfurt, St.	309	32	142	71	71	146
Oberhinkofen	403	47	216	105	111	227	Echendorf	515	363	1 364	651	713	1 382
Oberisling	615	58	370	231	139	245	Eggersberg	362	24	107	52	55	126
Obermiethnach	405	62	294	153	141	321	Eutenhofen	865	52	251	132	119	272
Obertraubling	832	211	870	429	441	748	Forchheim	1 029	47	262	129	133	271
Oppersdorf	701	362	1 345	684	661	1 075	Gimpertshausen	470	36	208	96	112	230
Pentling	522	70	304	157	147	297	Griesstetten	737	53	277	138	139	276
Pettendorf	1 900	209	927	463	464	927	Hagenhill	877	45	226	111	115	232
Pettenreuth	676	52	265	120	145	304		1 030	76	420	209	211	457

II A. Systematisches Verzeichnis der bayerischen Gemeinden.

Gemeinde	Fläche ha	Haus- hal- tungen	Wohnbevölkerung				Gemeinde	Fläche ha	Haus- hal- tungen	Wohnbevölkerung			
			1939			1933 ins- gesamt				1939			1933 ins- gesamt
			ins- gesamt	männ- lich	weib- lich					ins- gesamt	männ- lich	weib- lich	

(Oberpfalz)

Hainsberg	390	21	145	70	75	132	Michelsneukirchen	2 994	211	1 158	574	584	1 226
Hattenhausen	514	21	115	54	61	129	Mitterdorf	900	185	734	364	370	733
Hexenagger	635	59	210	107	103	220	Mögendorf	209	24	115	53	62	116
Hiendorf	363	23	127	65	62	149	Neubäu	571	100	395	198	197	402
Hüttenhausen	867	66	378	181	197	388	Neuhaus	194	32	140	69	71	149
Jachenhausen	475	38	199	91	108	209	Nittenau, M. *)	1 156	350	1 346	594	752	1 405
Laimerstadt	779	58	305	152	153	321	Obertrübenbach	487	55	242	123	119	258
Lobsing	1 023	71	332	181	201	396	Oberzell	73	47	166	74	92	188
Mallerstetten	636	33	176	82	94	189	Pfaffenfang	558	80	369	187	182	371
Meihern	364	45	230	109	121	248	Plitting	709	40	209	103	106	219
Mendorf	968	66	325	157	168	354	Pöding	914	114	528	245	283	554
Mindelstetten	1 039	93	484	237	247	533	Regenpeilstein	82	66	240	117	123	253
Mühlbach	1 046	58	286	135	151	315	Reichenbach	391	126	1 007	769	238	921
Neuenhinzenhausen	365	81	326	165	161	309	Roding, M.	472	396	1 507	727	780	1 480
Otterzhofen	541	27	143	71	72	148	Schillertsiesen	351	52	257	122	135	229
Perlethhofen	907	39	212	100	112	216	Schöngras	930	35	167	78	89	186
Pondorf	1 168	93	451	225	226	479	Siegenstein	422	36	171	83	88	176
Premershofen	553	29	128	65	63	141	Sollbach	511	57	228	113	115	227
Prunn	439	55	250	102	148	267	Stamsried	829	203	741	351	390	790
Riedenburg	984	466	1 767	746	1 021	1 750	Steffing	866	65	281	139	142	273
Sandersdorf	306	62	243	111	132	230	Strahlfeld	1 060	55	333	140	193	377
Schafshill	1 236	46	240	125	115	251	Süssenbach	455	49	258	115	143	266
Schaitdorf	944	28	159	78	81	174	Tiefenbach	738	30	151	74	77	158
Schambaupten	808	75	329	174	155	337	Trasching	614	65	339	169	170	327
Staadorf	501	36	176	89	87	202	Treidling	588	38	206	99	107	218
Steinsdorf	579	75	339	178	161	358	Untermainbach	987	44	227	107	120	236
Tettenwang	1 040	64	328	168	160	356	Unterszell	1 249	108	525	253	272	545
Thann	721	38	210	91	119	228	Vorderthürn	496	14	68	33	35	69
Unterbürg	309	36	163	73	90	169	Wald	1 081	201	900	450	450	892
Wildenstein	394	44	192	81	111	211	Walderbach	397	118	445	202	243	452
Winden	619	48	215	107	108	212	Wetterfeld	659	76	335	152	183	338
Wolfsbuch	1 539	86	461	228	233	513	Wiesing	155	31	132	64	68	155
Zell	787	55	280	140	140	301	Wulkersdorf	398	37	163	86	77	167
Ausmärkische Bezirke	1 149						Zimmering	453	27	174	85	89	182
							Ausmärkische Bezirke	8 072					
Ldkr. Roding	52 267	5 641	25 551	12 619	12 932	25 791	Ldkr. Sulzbach-Rosenberg	33 952	5 911	22 333	10 990	11 343	21 639
Abtsried	489	22	133	60	73	127	Achtel	1 865	136	550	266	284	591
Altenkreith	405	107	443	229	214	440	Angfeld	1 425	59	283	145	138	295
Arrach	2 042	179	922	433	489	921	Augsberg	1 124	45	229	107	122	244
Au	1 954	110	614	298	316	620	Bachetsfeld	1 442	70	326	149	177	348
Bergham	337	183	739	355	384	589	Dietersberg	768	28	139	67	72	151
Beucherling	1 388	86	446	211	235	467	Eckelstshof	795	42	195	92	103	205
Bleich	709	39	230	120	110	218	Edelsfeld	744	65	309	160	149	317
Bodenstein	641	83	349	172	177	378	Eschenfelden	305	90	310	160	150	311
Braunried	859	29	167	87	80	183	Frechetsfeld	1 187	52	246	121	125	259
Bruck i. d. OPf., M.	652	432	1 737	846	891	1 722	Fürnried	809	64	290	138	152	308
Buchendorf	665	55	245	117	128	216	Gaißach	1 937	65	257	125	132	324
Dieberg	444	74	317	161	156	307	Götzendorf	860	24	144	72	72	156
Diebersried	372	22	111	57	54	126	Hirschbach	526	94	326	163	163	317
Falkenstein, M.	380	225	813	383	430	796	Holnstein	759	69	282	140	142	297
Fischbach	2 071	193	858	432	426	829	Illschwang	1 113	77	366	162	204	364
Friedersried	550	53	250	133	117	272	Kirchenreinbach	386	53	198	91	107	224
Fronau	412	65	321	156	165	332	Königstein, M.	742	190	659	315	344	669
Haus	483	26	152	73	79	157	Mittelreinbach	920	57	235	114	121	255
Hilpersried	388	29	133	57	76	143	Namsreuth	1 107	58	263	132	131	283
Hitzelsberg	1 239	76	399	205	194	402	Neidstein	774	133	484	237	247	491
Hochbrunn	398	43	212	93	119	216	Neukirchen b. Sulzbach- Rosenberg	448	213	736	375	361	715
Hof a. Regen	408	68	274	139	135	313	Poppberg	901	43	196	99	97	221
Kalsing	1 096	60	327	163	164	311	Poppenricht	1 007	169	702	357	345	588
Kaspeltshub	568	36	189	92	97	186	Röckenricht	1 619	96	446	226	220	489
Katzenrohrbach	381	28	138	68	70	176	Schmidtstadt	1 031	108	417	208	209	442
Kirchenrohrbach	369	47	220	105	115	196	Schwend	1 441	125	567	270	297	551
Mainsbauern	1 080	70	395	196	199	417							
Mappach	466	34	160	66	94	173							

II A. Systematisches Verzeichnis der bayerischen Gemeinden.

Gemeinde	Fläche ha	Haus- hal- tungen	Wohnbevölkerung				Gemeinde	Fläche ha	Haus- hal- tungen	Wohnbevölkerung			
			1939			1933 ins- gesamt				1939			1933 ins- gesamt
			ins- gesamt	männ- lich	weib- lich					ins- gesamt	männ- lich	weib- lich	

(Oberpfalz)

Steinling	463	51	226	106	120	227	Ldkr. Vohenstrauß	41 797	5 190	22 211	10 719	11 492	23 020
Sulzbach-Rosenberg, St. *)	2 827	3 283	11 488	5 684	5 804	10 457	Altenstadt	1 259	219	945	470	475	948
Sunzendorf	841	40	189	94	95	200	Bernrieth	578	94	422	203	219	441
Trondorf	1 050	50	248	115	133	274	Böhmischbruck	1 161	118	513	245	268	576
Weigendorf	1 258	262	1 027	500	527	1 066	Brünst	325	62	323	166	157	317
Ausmärkische Bezirke .	1 428						Burgtreswitz	760	115	476	235	241	541
Ldkr. Tirschenreuth	75 907	11 163	44 303	21 329	22 974	44 840	Burkhardtsrieth	851	50	252	126	126	278
Bärnau, St.	1 246	398	1 415	677	738	1 402	Dimpfl	447	68	306	154	152	341
Beidl	1 568	67	349	165	184	369	Döllnitz	724	48	250	122	128	272
Dippersreuth	845	39	227	112	115	242	Eslarn, M.	1 970	665	2 534	1 214	1 320	2 608
Ellenfeld	1 405	113	541	273	268	595	Etzgersrieth	576	63	266	121	145	290
Falkenberg	1 051	168	667	322	345	688	Georgenberg	188	63	279	134	145	311
Friedenfels	1 308	315	1 244	621	623	1 205	Gmeinsrieth	637	42	200	102	98	223
Fuchsmühl	1 455	425	1 652	815	837	1 750	Gröbenstädt	511	70	282	136	146	316
Griesbach	1 968	129	618	304	314	634	Großenschwand	539	37	205	108	97	221
Groschlattengrün	331	120	433	220	213	434	Heumaden	1 081	63	303	144	159	326
Großensees	852	61	295	149	146	311	Kaimling	546	73	344	171	173	366
Großensterz	830	31	159	77	82	158	Kleinschwand	674	51	264	123	141	270
Großklenau	604	22	106	61	45	126	Lennesrieth *)	1 097	79	479	226	253	449
Gumpen	1 057	40	209	108	101	242	Lerau	858	47	257	137	120	261
Helmbrechts	764	42	197	104	93	210	Leuchtenberg, M.	704	91	354	160	194	375
Hohenhard	1 622	69	325	160	165	334	Lohma	714	69	333	168	165	346
Hohenthan	2 276	119	529	267	262	572	Miehldorf	877	54	274	130	144	293
Hohenwald	671	36	153	79	74	147	Miesbrunn	801	104	468	234	234	503
Kondrau	1 513	156	752	364	388	748	Moosbach	1 196	198	758	359	399	868
Konnernsreuth, M. . . .	632	249	1 121	542	579	1 096	Neudorf	147	92	369	187	182	372
Lengenfeld I	1 717	48	279	141	138	307	Oberlind	874	89	444	211	233	472
Lengenfeld II	1 375	122	472	235	237	499	Pfrentsch	641	81	339	154	185	364
Leonberg	616	62	273	141	132	279	Pleystein, St.	821	351	1 374	649	725	1 332
Liebenstein	1 528	74	416	213	203	444	Preppach	419	27	141	77	64	154
Mähring	839	138	606	296	310	630	Reinhardtsrieth	673	104	425	216	209	463
Matzersreuth	1 696	75	397	196	201	401	Roggenstein	352	101	420	207	213	408
Mitterteich, St.	654	1 242	4 469	2 124	2 345	4 392	Spielberg	863	38	212	95	117	221
Münchenreuth	1 279	90	403	189	214	435	Tannesberg	1 068	204	896	409	487	885
Neualbenreuth, M. . . .	1 557	198	757	370	387	765	Tröbes	1 806	159	686	361	325	746
Ottengrün	1 078	78	309	143	166	314	Vohenstrauß, St.	1 415	581	2 227	1 033	1 194	2 094
Pechofen	1 885	231	984	485	499	959	Waidhaus	1 489	388	1 614	778	836	1 714
Pfaffenreuth	849	122	568	287	281	562	Waldau	1 314	119	572	279	293	633
Pilmersreuth a. Wald . .	622	16	92	47	45	91	Waldkirch	168	48	217	111	106	197
Plößen	854	191	760	359	401	734	Waldthurn, M.	664	240	1 059	499	560	1 077
Plößberg	641	265	963	444	519	974	Woppenrieth	451	25	129	65	64	148
Poppenreuth							Ausmärkische Bezirke .	9 558					
(AG. Tirschenreuth) .	1 704	95	529	272	257	525	Ldkr. Waldmünchen ¹⁾	38 195	5 936	23 202	11 136	12 066	23 690
Poppenreuth							Albernhof	391	29	161	79	82	168
(AG. Waldsassen) . . .	349	110	457	210	247	425	Ast	397	45	222	109	113	201
Querenbach	1 277	70	326	163	163	326	Babilon	643	70	258	141	117 ²⁾	192
Rodenzenreuth	321	29	115	54	61	116	Berndorf	356	15	102	52	50	94
Rosall	659	28	157	75	82	168	Bernried	1 171	68	323	157	166	347
Schönficht	1 253	35	219	114	105	247	Biberbach	729	56	273	140	133	284
Schönhaid	793	205	806	405	401	653	Böhmisch Kubitzen	916	90	330	161	169 ²⁾	387
Schönkirch	440	124	518	248	270	530	Breitenried	649	48	208	108	100	240
Schwarzenbach	1 546	102	545	258	287	545	Chodenschloß	190	166	546	272	274 ²⁾	398
Thanhausen	722	145	603	284	319	616	Diepoldsried	464	22	122	54	68	113
Tirschenreuth, St. . . .	2 007	1 605	5 502	2 658	2 844	5 611	Döfering	1 143	120	566	276	290	602
Voitenthan	840	54	266	132	134	275	Englmannsbrunn	240	15	79	37	42	80
Walbenreuth	648	36	184	87	97	213	Fahnersdorf	320	15	82	39	43	88
Waldershof, M.	938	518	1 872	852	1 020	1 946	Geigant	394	109	465	248	217	480
Waldsassen, St.	606	1 453	5 352	2 455	2 897	5 507	Gleißenberg	1 268	132	467	229	238	499
Wernersreuth	1 653	113	504	258	246	576	Gmünd	421	21	102	50	52	117
Wiesau, M.	1 654	694	2 677	1 271	1 406	2 577	Grafenried	1 437	208	769	382	387 ²⁾	831
Wildenau	833	112	550	260	290	590	Grassersdorf	294	19	135	70	65	120
Wondreb	843	84	381	183	198	345	Haselbach	892	310	1 037	501	536 ²⁾	980
Ausmärkische Bezirke .	17 633						Herzogau	1 254	142	532	255	277	545

¹⁾ Siehe Anmerkung 1 auf Seite 21. ²⁾ Bevölkerung am 1. Dezember 1930.

II A. Systematisches Verzeichnis der bayerischen Gemeinden.

Gemeinde	Fläche ha	Haus- hal- tungen	Wohnbevölkerung				Gemeinde	Fläche ha	Haus- hal- tungen	Wohnbevölkerung				
			1939			1933 ins- gesamt				1939			1933 ins- gesamt	
			ins- gesamt	männ- lich	weib- lich					ins- gesamt	männ- lich	weib- lich		
(Oberpfalz)														
Hetzmannsdorf	747	30	160	81	79	175	Rannersdorf	379	34	207	98	109	223	
Hiltersried	408	60	285	138	147	266	Rötz	766	350	1 382	668	714	1 298	
Hocha	200	26	121	54	67	120	Schäferrei	271	34	159	77	82	151	
Hochofen	766	150	455	205	250	1) 460	Schönthal	600	90	379	181	198	406	
Höll	402	55	231	124	107	215	Sinzendorf	474	22	142	64	78	138	
Katzbach	471	55	249	122	127	261	Spielberg	399	38	177	85	92	214	
Katzelsried	574	38	202	100	102	214	Steege	1 239	63	333	162	171	364	
Klentsch	1 426	327	1 037	463	574	1) 1 372	Steinlohe	600	71	304	153	151	331	
Lixenried	502	108	478	241	237	507	Thurau	211	13	71	37	34	79	
Loitendorf	611	35	182	94	88	193	Tiefenbach	1 270	297	1 137	555	582	1 193	
Mauthaus	1 056	142	505	232	273	1) 554	Treffelstein	839	185	756	364	392	716	
Meigelschhof	889	195	701	340	361	1) 780	Ulrichsgrün	248	51	223	111	112	241	
Pillmersried	486	36	188	94	94	203	Untergrafenried	297	46	196	98	98	202	
Possigkau	1 744	458	1 689	750	939	1) 1 756	Waldmünchen, St. *)	1 215	855	3 112	1 441	1 671	2 829	
Premeischl	917	41	198	92	106	209	Wassersuppen	831	271	880	423	457	1) 940	
Prosdorf	638	60	284	129	155	314	Ausmärkische Bezirke .	3 150						

Pfalz

I. Stadtkreise							Oberhausen	450	113	420	204	216	436
Frankenthal *)	3 659	7 615	27 023	12 917	14 106	26 080	Oberotterbach	1 528	324	1 077	535	542	1 020
Kaiserslautern *)	9 591	20 479	70 713	35 987	34 726	62 619	Oberschlettenbach	458	47	180	99	81	200
Ludwigshafen a. Rhein *)	6 833	44 241	144 425	69 433	74 992	138 503	Pleisweiler-Oberhofen	505	187	661	302	359	616
Neustadt an der Wein- straße *)	1 769	7 292	24 488	11 673	12 815	22 238	Queichhambach	418	83	296	149	147	304
Pirmasens *)	2 694	14 273	50 401	24 733	25 668	47 235	Ramberg	491	321	1 181	554	627	1 227
Speyer *)	4 269	8 122	30 058	15 030	15 028	27 718	Rechtenbach	573	219	725	378	347	733
Zweibrücken *)	3 581	8 320	30 714	16 161	14 553	26 719	Rinnthal	1 381	152	534	266	268	528
II. Landkreise							Rohrbach *)	926	336	1 396	777	619	1 220
Ldkr. Bergzabern							Schwanheim	696	137	602	284	318	597
Albersweiler	575	665	2 343	1 137	1 206	2 403	Schweigen	1 041	199	722	344	378	711
Annweiler, St. *)	2 422	1 323	4 381	2 079	2 302	4 271	Schweighofen	1 123	155	547	265	282	566
Appenhofen	215	73	255	120	135	265	Silz	851	144	553	262	291	548
Barbelroth	407	110	403	201	202	394	Spirkelbach	555	140	509	237	272	494
Bergzabern, St. *)	810	990	4 883	2 856	2 027	3 073	Stein	323	112	455	212	243	475
Billigheim *)	1 061	332	1 356	756	600	1 142	Steinfeld	1 491	487	1 727	858	869	1 671
Bindersbach	94	71	261	141	120	242	Völkersweiler	410	98	434	223	211	456
Birkenhördt	858	132	531	265	266	534	Vorderweidenthal	1 012	155	582	291	291	559
Blankenborn	172	37	135	69	66	126	Waldhambach	400	74	296	134	162	275
Böllenborn	412	60	252	136	116	250	Waldrohrbach	589	82	350	170	180	362
Darstein	239	44	155	77	78	150	Wernersberg	803	212	855	427	428	808
Dernbach	385	139	502	242	260	520	Wilgartsweiden	6 741	379	1 362	662	700	1 348
Dierbach *)	548	134	881	650	231	447	Forstbezirke	4 394					
Dimbach	219	43	170	88	82	153	Ldkr. Frankenthal						
Dörrenbach *)	1 098	263	1 332	860	472	838	Albsheim a. d. Eis	204	126	452	224	228	452
Eußerthal	1 252	218	863	430	433	789	Altleiningen	1 146	344	1 190	561	629	1 193
Gleiszellen-Gleishorbach	532	160	604	290	314	674	Asselheim	400	176	638	306	332	632
Goßersweiler	537	158	661	324	337	618	Battenberg	545	65	212	110	102	216
Gräfenhausen	707	145	513	255	258	537	Beindersheim	572	230	853	435	418	861
Hergersweiler	180	35	127	65	62	127	Bissersheim	257	92	330	158	172	340
Heuchelheim	358	155	580	287	293	591	Bobenheim a. Rhein	1 021	738	2 664	1 331	1 333	2 425
Ingenheim	554	353	1 272	601	671	1 291	Carlsberg	346	308	1 027	502	525	1 117
Kapellen-Drusweiler	582	136	548	282	266	529	Colgenstein-Heidesheim	368	138	505	258	247	524
Kapsweyer	826	267	947	460	487	955	Dirmstein	1 468	479	1 672	801	871	1 670
Klingen	380	86	335	170	165	351	Ebertsheim	335	249	987	492	495	980
Klingenmünster	1 062	407	2 677	1 359	1 318	2 440	Eppstein	748	425	1 539	744	795	1 449
Lug	232	86	385	196	189	400	Gerolsheim	481	192	669	337	332	651
Mühlhofen *)	465	121	854	636	218	446	Großbockenheim	603	272	991	464	527	1 011
Münchweiler a. Klingbach	214	51	211	106	105	235	Großkarlbach	526	226	760	370	390	745
Niederhorbach	432	110	411	212	199	421	Großniedesheim	378	174	599	295	304	583
Niederotterbach	358	68	245	123	122	249	Grünstadt, St. *)	914	1 601	5 614	2 750	2 864	5 385
							Hertlingshausen	360	162	509	243	266	584
							Heßheim	576	552	1 865	929	936	1 774
							Hettenleidelheim	514	686	2 308	1 102	1 206	2 231

¹⁾ Bevölkerung am 1. Dezember 1930.

II A. Systematisches Verzeichnis der bayerischen Gemeinden.

Gemeinde	Fläche ha	Haus- hal- tungen	Wohnbevölkerung				Gemeinde	Fläche ha	Haus- hal- tungen	Wohnbevölkerung				
			1939			1933 ins- gesamt				1939			1933 ins- gesamt	
			ins- gesamt	männ- lich	weib- lich					ins- gesamt	männ- lich	weib- lich		
(Pfalz)														
Heuchelheim b. Frankenthal	577	194	635	320	315	634	Bruchmühlbach	810	365	1 303	637	666	1 310	
Kindenheim	896	248	883	440	443	883	Dansenberg	117	179	677	335	342	650	
Kirchheim a. Eck	653	319	1 111	515	596	1 130	Enkenbach	1 723	646	2 291	1 065	1 226	2 274	
Kleinbockenheim	521	203	687	331	356	743	Erfenbach	629	612	2 155	1 035	1 120	2 127	
Kleinkarlbach	270	181	610	304	306	656	Erlenbach	584	350	1 173	576	597	1 207	
Kleinniedesheim	388	148	475	237	238	479	Erzenhausen	564	98	356	176	180	345	
Lambsheim	1 890	1 724	6 107	2 924	3 183	5 999	Eulenbis	397	75	279	140	139	319	
Laumersheim	486	153	570	268	302	564	Fischbach	1 499	146	519	251	268	504	
Mertesheim	220	87	316	159	157	342	Fockenberg-Limbach	301	57	234	114	120	237	
Mühlheim a. d. Eis	228	84	267	135	132	304	Frankenstein	1 334	282	912	431	481	982	
Neuleiningen	680	201	748	375	373	799	Gerhardsbrunn	1 004	34	155	78	77	185	
Obersülzen	352	91	358	175	183	355	Gimsbach	288	51	192	94	98	206	
Obrigheim	280	222	736	363	373	712	Hauptstuhl	500	205	799	389	410	720	
Quirnheim	445	111	484	227	257	514	Heiligenmoschel	863	129	485	241	244	542	
Roxheim	1 026	751	2 632	1 296	1 336	2 623	Heimkirchen	665	116	464	241	223	473	
Sausenheim	493	205	728	354	374	734	Hirschhorn	331	146	527	260	267	532	
Tiefenthal	415	154	554	284	270	551	Hochspeyer	2 149	901	3 082	1 500	1 582	3 101	
Wattenheim	1 246	334	1 046	494	552	1 091	Hohenecken	1 325	429	1 569	791	778	1 340	
Forstbezirke	480						Hütschenhausen	1 030	435	1 577	775	802	1 612	
Ldkr. Gernersheim	46 984	17 280	67 025	34 545	32 480	60 518	Katzenbach	482	104	404	199	205	409	
Bellheim	2 044	1 222	4 447	2 147	2 300	4 264	Katzweiler	944	307	1 165	574	591	1 130	
Berg	674	350	1 308	628	680	1 232	Kindsbach	905	468	1 792	870	922	1 537	
Büchelberg*)	10 219	239	2 147	1 690	457	781	Kottweiler-Schwanden	761	266	991	485	506	1 014	
Erlenbach	546	143	538	267	271	577	Kriekenbach	1 003	147	662	346	316	641	
Freckenfeld*)	1 116	341	1 631	1 000	631	1 215	Landstuhl, St.*)	1 546	1 483	7 411	4 215	3 196	5 539	
Freisbach	498	139	480	227	253	511	Linden	509	186	833	430	403	753	
Gernersheim, St.*)	1 707	1 243	5 854	3 602	2 252	3 735	Mackenbach	354	345	1 143	562	581	1 191	
Hagenbach	1 585	603	2 338	1 171	1 167	2 198	Matzenbach	296	39	153	81	72	148	
Hatzenbühl	776	360	1 519	738	781	1 458	Mehlbach	901	216	791	397	394	814	
Hayna	491	203	773	387	386	775	Mehlingen	2 199	568	1 956	960	996	1 919	
Hördt	1 843	559	2 060	1 017	1 043	2 020	Miesenbach	592	389	1 492	752	740	1 419	
Jockgrim	1 091	646	2 408	1 198	1 210	2 207	Mittelbrunn	896	134	515	258	257	559	
Kandel, St.*)	2 673	1 263	4 659	2 357	2 302	4 172	Mölschbach	871	181	696	358	338	679	
Knittelsheim	636	177	586	285	301	592	Morbach	311	80	289	135	154	306	
Kuhardt	489	280	1 084	519	565	1 077	Morlautern	478	499	1 707	834	873	1 567	
Leimersheim	1 297	426	1 613	762	851	1 550	Nanzditzweiler	350	116	459	236	223	471	
Lingenfeld	1 525	725	2 444	1 171	1 273	2 225	Niederkirchen	852	197	683	336	347	747	
Maximiliansau	1 045	749	2 730	1 358	1 372	2 504	Niedermohr	610	141	625	270	355	585	
Minfeld	840	325	1 148	581	567	1 147	Obernarnbach*)	509	92	726	559	167	279	
Neuburg a. Rhein	824	534	1 977	1 005	972	1 860	Obernmoir	455	118	467	218	249	483	
Neupotz	756	307	1 350	681	669	1 341	Obernheim-Kirchen- arnbach	864	228	1 077	525	552	1 017	
Niederlustadt	665	288	978	470	508	1 009	Obersulzbach	377	33	121	63	58	114	
Oberlustadt	1 711	345	1 308	648	660	1 229	Olsbrücken	724	239	1 048	534	514	1 040	
Ottersheim	790	311	1 177	557	620	1 156	Otterbach	475	723	2 528	1 223	1 305	2 353	
Rheinzabern	1 238	668	2 499	1 204	1 295	2 298	Otterberg, St.*)	3 214	881	3 570	1 948	1 622	3 060	
Rülzheim	1 661	1 081	3 823	1 824	1 999	3 901	Pörrbach	150	22	81	45	36	88	
Schaidt*)	490	398	1 890	1 155	735	1 288	Queidersbach	1 475	372	1 523	725	798	1 419	
Scheibenhardt	181	158	560	269	291	588	Ramstein	3 703	852	3 339	1 636	1 703	3 181	
Schwegenheim	1 225	415	1 536	730	806	1 551	Reichenbach	584	171	618	302	316	587	
Sondernheim	597	363	1 267	604	663	1 263	Reichenbachsteegen	430	82	335	175	160	360	
Steinweiler	1 188	359	1 356	660	696	1 389	Reuschbach	303	82	337	160	177	352	
Vollmersweiler	217	53	188	85	103	190	Rodenbach*)	1 350	447	1 687	823	864	1 526	
Weingarten	667	299	1 157	556	601	1 158	Sambach	147	72	268	142	126	267	
Westheim	721	234	845	420	425	814	Schallodenbach	745	217	854	436	418	912	
Winden	320	187	626	289	337	584	Schneckenhausen	372	112	425	222	203	424	
Wörth a. Rhein	1 752	786	2 829	1 402	1 427	2 733	Schrollbach	301	95	362	182	180	389	
Zeiskam	886	501	1 892	881	1 011	1 926	Schwedelbach	691	135	480	237	243	500	
Ldkr. Kaiserslautern	62 897	19 484	74 342	37 412	36 930	70 260	Siegelbach	355	427	1 517	735	782	1 376	
Alsenborn	1 280	517	1 706	806	900	1 614	Spesbach	292	234	834	418	416	823	
Bann	1 290	331	1 368	721	647	1 338	Steinwenden	496	209	782	390	392	779	
Bettenhausen	103	20	80	43	37	69	Stelzenberg	924	171	605	291	314	610	
							Trippstadt	4 360	385	1 371	670	701	1 433	
							Untersulzbach	294	75	271	133	138	258	

II A. Systematisches Verzeichnis der bayerischen Gemeinden.

Gemeinde	Fläche ha	Haus- hal- tungen	Wohnbevölkerung				Gemeinde	Fläche ha	Haus- hal- tungen	Wohnbevölkerung				
			1939			1933 ins- gesamt				1939			1933 ins- gesamt	
			ins- gesamt	männ- lich	weib- lich					ins- gesamt	männ- lich	weib- lich		
(Pfalz)														
Vogelbach	412	212	686	311	375	693	Eisenbach	120	31	108	49	59	120	
Waldleiningen	2 784	87	322	156	166	338	Elzweiler	208	47	185	90	95	202	
Weilerbach	1 624	480	1 720	811	909	1 750	Erdesbach	393	168	607	317	290	632	
Weltersbach	229	85	339	165	174	323	Eschenau	139	61	240	120	120	236	
Wörsbach	557	106	379	180	199	411	Eßweiler	809	191	684	353	331	714	
Ldkr. Kirchheimbolanden	29 947	7 966	28 827	14 178	14 649	29 450	Etzberg	345	160	623	335	288	629	
Albisheim (Pfrimm)	1 073	311	1 139	528	611	1 208	Föckelberg	397	105	379	184	195	418	
Bennhausen	149	37	133	69	64	147	Frankelbach	529	85	324	156	168	348	
Biedesheim	632	161	621	313	308	644	Friedelhausen	252	61	206	111	95	242	
Bischheim	656	147	588	276	312	606	Fritzweiler	200	38	143	75	68	173	
Bolanden	1 744	318	1 403	772	631	1 387	Gangloff	214	78	272	132	140	299	
Bubenheim	293	101	352	174	178	365	Ginsweiler	399	91	390	201	189	392	
Dannenfels	1 587	217	799	390	409	808	Godelhausen	263	75	290	133	157	289	
Dreisen	904	167	628	314	314	676	Gumbweiler	432	158	595	294	301	583	
Einselthum	551	124	475	237	238	471	Hachenbach	216	54	203	99	104	220	
Eisenberg (Pfalz)*	1 335	1 117	4 018	2 108	1 910	3 705	Haschbach	403	131	546	282	264	564	
Gauersheim	525	170	608	287	321	635	Hefersweiler	537	101	370	178	192	409	
Göllheim	1 802	470	1 606	782	824	1 660	Heinzenhausen	221	62	246	121	125	270	
Harxheim	375	170	593	295	298	652	Herchweiler	290	113	462	235	227	496	
Ilbesheim	614	146	531	281	250	578	Herschweiler-Petters- heim	747	299	1 112	551	561	1 091	
Immesheim	299	57	221	105	116	205	Hinzweiler	531	134	458	229	229	459	
Jakobsweiler	240	80	278	138	140	282	Hohenöllen	517	125	457	220	237	474	
Kerzenheim	1 792	386	1 398	701	697	1 439	Hoof	495	171	747	377	370	722	
Kirchheimbolanden, St.	2 637	1 168	3 838	1 694	2 144	3 839	Horschbach	705	100	349	175	174	394	
Kriegsfeld	2 649	300	1 107	533	574	1 165	Hüfler	365	114	488	250	238	503	
Lautersheim	372	110	427	212	215	468	Hundheim	296	127	443	228	215	477	
Marnheim	994	359	1 253	584	669	1 303	Jettenbach	1 024	263	850	389	461	911	
Mauchenheim	687	216	849	440	409	851	Kaulbach	372	75	256	126	130	259	
Mörsfeld	525	116	405	193	212	456	Körborn	586	84	305	157	148	326	
Morschheim	652	141	529	268	261	584	Kollweiler	558	102	347	172	175	364	
Niefernheim	141	53	186	94	92	211	Konken	704	200	738	394	344	761	
Oberwiesen	153	124	424	213	211	444	Kreimbach	532	157	551	273	278	536	
Orbis	568	132	469	227	242	485	Krottelbach	555	157	574	299	275	620	
Ottersheim	275	69	250	117	133	262	Kusel, St.*)	1 172	1 267	5 255	2 959	2 296	4 190	
Ramsen	2 708	337	1 271	638	633	1 314	Langenbach	659	112	417	202	215	442	
Rittersheim	395	53	195	93	102	203	Lauterecken, St.	894	609	2 158	1 033	1 125	2 146	
Rodenbach	194	64	253	122	131	256	Liebthal	279	38	148	74	74	164	
Rüssingen	483	125	461	232	229	475	Lohnweiler	492	126	445	211	234	480	
Standenbühl	125	76	277	142	135	321	Marth	313	74	300	143	157	298	
Stauf	537	52	186	96	90	198	Mühlbach a. d. Glan	377	272	988	507	481	973	
Stetten	653	149	541	260	281	589	Nerzweiler	213	46	155	79	76	180	
Weitersweiler	452	65	237	118	119	270	Nerzweiler	501	123	432	207	225	425	
Zell	176	78	278	132	146	288	Neunkirchen	428	205	781	394	387	759	
Ldkr. Kusel und Waldmohr	54 295	17 978	67 414	34 367	33 047	66 780	Niederkirchen i. Ostertal	201	72	287	140	147	263	
Kusel ¹⁾	43 192	13 175	49 494	25 398	24 096	48 959	Niederstausenbach	812	171	582	272	310	669	
Adenbach	294	50	199	104	95	219	Nußbach	563	83	324	172	152	336	
Albersbach	198	26	100	48	52	127	Oberalben	268	47	183	90	93	194	
Albeßen	443	38	156	82	74	149	Oberstausenbach	471	72	248	123	125	282	
Altenglan	658	325	1 088	545	543	1 108	Oberweiler i. Tal	321	76	271	139	132	273	
Aschbach	445	102	329	157	172	390	Oberweiler-Tiefenbach	796	304	1 025	504	521	1 050	
Becherbach	696	180	604	305	299	631	Odenbach	389	175	688	347	341	729	
Bedesbach	443	142	524	268	256	524	Ohmbach	467	96	382	200	182	393	
Berzweiler	183	34	127	56	71	141	Osterbrücken	326	84	300	147	153	307	
Blaubach	314	88	313	158	155	317	Patersbach	331	120	459	240	219	477	
Bledesbach	265	82	279	140	139	293	Quirnbach	264	576	2 006	997	1 009	1 960	
Bosenbach	563	182	672	333	339	659	Rammelsbach	255	50	164	80	84	165	
Bubach	464	82	335	173	162	345	Rathskirchen	423	50	189	93	96	212	
Cronenberg	265	68	253	125	128	270	Rathweiler	674	112	667	437	230	464	
Dennweiler-Frohnbach	613	99	334	170	164	375	Rehweiler*)	217	48	159	72	87	167	
Ehweiler	357	59	253	133	120	260	Reichthal	446	86	279	138	141	292	
Einöllen	489	157	557	261	296	582	Reiffelbach	749	120	436	195	241	458	
							Reipoltskirchen	381	73	241	122	119	287	
							Relsberg	616	135	515	263	252	487	
							Roßbach i. d. Pf.							

*) Selbstverwaltungskörper.

II A. Systematisches Verzeichnis der bayerischen Gemeinden.

Gemeinde	Fläche ha	Haus- hal- tungen	Wohnbevölkerung				Gemeinde	Fläche ha	Haus- hal- tungen	Wohnbevölkerung			
			1939			1933 ins- gesamt				1939			1933 ins- gesamt
			ins- gesamt	männ- lich	weib- lich					ins- gesamt	männ- lich	weib- lich	

(Pfalz)

Roth	175	71	260	131	129	277	Gommersheim	956	260	1 034	509	525	1 108
Rothselberg	874	215	695	335	360	743	Großfischlingen	431	86	322	159	163	317
Rudolphskirchen	256	29	101	49	52	110	Hainfeld	253	198	662	310	352	663
Rutweiler a. d. Glan	158	73	297	159	138	295	Herxheim *)	2 422	1 352	5 758	2 736	3 022	5 375
Rutweiler a. d. Lauter*)	432	86	709	557	152	308	Herxheimweyher	357	83	341	171	170	369
Saal	342	79	286	140	146	285	Ilbesheim b. Landau i. d. Pf.	496	247	836	425	411	861
Sankt Julian-Obereisen- bach	509	165	643	312	331	725	Impflingen	519	172	602	290	312	631
Schellweiler	431	137	513	279	234	510	Insheim	800	445	1 619	826	793	1 569
Schmittweiler	548	76	292	149	143	298	Kirrweiler	882	360	1 284	623	661	1 272
Seelen	316	59	206	102	104	231	Kleinfischlingen	253	74	261	115	146	299
Selchenbach	758	106	439	229	210	413	Knöringen	252	94	306	143	163	334
Theisbergstegen	238	118	445	214	231	427	Landau i. d. Pf., St. 2) *)	2 359	6 267	25 738	14 145	11 593	19 758
Trahweiler	205	58	232	117	115	246	Leinsweiler	690	93	304	159	145	308
Ulmet	710	207	728	363	365	777	Maikammer	606	1 056	3 515	1 630	1 885	3 662
Wahnwegen	463	191	732	384	348	749	Mörzheim	653	228	725	365	360	799
Welchweiler	348	94	395	198	197	421	Niederhochstadt	1 016	337	1 155	561	594	1 209
Wolfstein, St. *)	760	357	1 366	737	629	1 099	Nußdorf	716	400	1 434	679	755	1 360
Forstbezirk	327						Oberhochstadt	528	169	605	294	311	634
Waldmohr ¹⁾	11 103	4 803	17 920	8 969	8 951	17 821	Offenbach a. d. Queich	1 524	680	2 594	1 235	1 359	2 422
Altenkirchen	644	312	1 043	510	533	1 113	Ranschbach	122	163	639	317	322	650
Börsborn	390	104	409	210	199	423	Rhodt unter Rietburg	374	407	1 244	571	673	1 353
Breitenbach	889	377	1 428	709	719	1 505	Roschbach	185	175	655	322	333	649
Brücken	811	479	1 915	973	942	1 814	Sankt Martin	378	549	1 938	904	1 034	2 002
Dietschweiler	365	74	317	155	162	353	Siebelingen	250	277	894	418	476	917
Dittweiler	563	206	693	353	340	715	Venningen	749	249	821	383	438	903
Dunzweiler	573	258	958	486	472	983	Walsheim	324	130	480	225	255	490
Elschbach	213	92	368	194	174	351	Weyher	137	184	675	306	369	681
Frohnhofen	387	129	427	214	213	426	Wollmesheim	406	202	688	342	346	697
Glan-Münchweiler	496	263	1 010	482	528	882	Forstbezirke	7 913					
Gries	403	223	783	373	410	809	Ldkr. Ludwigshafen a. Rhein	12 986	8 752	30 573	15 165	15 408	27 644
Haschbach	141	45	185	91	94	193	Alsheim-Gronau	314	99	394	194	200	407
Kübelberg	582	271	1 103	571	532	1 081	Altrip *)	1 024	1 049	3 607	1 918	1 689	3 066
Miesau	1 252	480	1 740	886	854	1 655	Assenheim	500	147	547	265	282	530
Nanzweiler	268	94	414	213	201	397	Böhl	1 790	843	2 744	1 330	1 414	2 559
Sand	380	127	465	248	217	469	Dannstadt	1 203	527	1 913	912	1 001	1 935
Schmittweiler	335	134	524	262	262	527	Fußgönheim	768	526	1 999	1 017	982	1 295
Schönenberg	570	326	1 221	607	614	1 200	Hochdorf	470	251	895	427	468	843
Steinbach	486	175	672	330	342	724	Iggelheim *)	1 494	999	3 647	1 894	1 753	3 239
Waldmohr	1 355	634	2 245	1 102	1 143	2 201	Limburgerhof	894	826	3 061	1 499	1 562	2 584
Ldkr. Landau i. d. Pf.	36 490	21 335	79 818	40 348	39 470	73 068	Mutterstadt	2 047	1 853	6 228	3 022	3 206	6 024
Altdorf	505	153	493	240	253	505	Neuhofen	1 230	1 048	3 407	1 669	1 738	3 104
Arzheim	615	344	1 296	613	683	1 238	Ruchheim	929	390	1 451	691	760	1 359
Birkweiler	367	183	630	305	325	593	Schauernheim	323	194	680	327	353	699
Böbingen	586	140	510	254	256	513	Ldkr. Neustadt an der Weinstraße	51 902	21 704	75 979	36 722	39 257	72 766
Böchingen	276	194	681	311	370	665	Bad Dürkheim, St. *)	7 924	2 920	9 629	4 481	5 148	9 143
Bornheim	355	145	526	252	274	549	Bobenheim a. Berg	568	128	457	219	238	498
Burrweiler	298	241	849	397	452	893	Dackenheim	256	90	339	171	168	354
Dammheim	322	135	489	237	252	454	Deidesheim, St.	2 669	786	2 552	1 176	1 376	2 599
Diedesfeld	580	486	1 605	755	850	1 669	Duttweiler	420	190	707	352	355	710
Edenkoben, St.	691	1 665	5 180	2 350	2 830	5 219	Ellerstadt	635	272	926	450	476	928
Edesheim *)	881	694	2 757	1 529	1 228	2 330	Elmstein	6 835	668	2 520	1 207	1 313	2 485
Eschbach	446	161	590	285	305	552	Erpolzheim	360	175	649	318	331	685
Essingen *)	1 139	399	1 908	1 143	765	1 493	Esthal	1 534	324	1 343	617	726	1 260
Flemlingen	220	100	392	200	192	383	Forst	359	175	603	285	318	630
Frankweiler	522	243	843	394	449	830	Frankeneck	478	216	705	327	378	687
Freimersheim	536	168	588	298	290	609	Freinsheim	929	918	3 040	1 437	1 603	3 017
Gleisweiler	183	149	495	227	268	493	Friedelsheim	416	229	775	394	381	809
Godramstein	689	543	1 893	918	975	1 814	Geinsheim	1 173	386	1 522	767	755	1 540
Göcklingen	728	255	964	477	487	974							

¹⁾ Selbstverwaltungskörper. ²⁾ Früher kreisunmittelbare, nicht zum Stadtkreis erklärte Stadt.

II A. Systematisches Verzeichnis der bayerischen Gemeinden.

Gemeinde	Fläche ha	Haus- hal- tungen	Wohnbevölkerung				Gemeinde	Fläche ha	Haus- hal- tungen	Wohnbevölkerung				
			1939			1933 ins- gesamt				1939			1933 ins- gesamt	
			ins- gesamt	männ- lich	weib- lich					ins- gesamt	männ- lich	weib- lich		
(Pfalz)														
Gimmeldingen-Lobloch	719	468	1 533	718	815	1 617	Münchweiler a. d. Rodalbe	2 775	561	2 132	1 037	1 095	1 968	
Gönnheim	655	220	773	370	403	773	Niederschlettenbach	763	89	360	170	190	324	
Haardt	449	511	1 612	746	866	1 479	Nothweiler	367	61	200	95	105	197	
Hambach	1 723	902	3 011	1 407	1 604	2 657	Nünschweiler *)	997	244	1 257	817	440	847	
Hardenburg	1 157	203	650	297	353	635	Rodalben *)	1 799	1 455	6 412	3 308	3 104	5 666	
Haßloch	3 997	3 106	10 971	5 317	5 654	10 463	Rumbach *)	1 479	146	903	644	259	431	
Herxheim a. Berg	271	139	497	232	265	544	Ruppertsweiler	476	144	503	237	266	492	
Kallstadt	420	304	991	458	533	1 038	Saalsadt	530	81	336	172	164	389	
Königsbach	320	221	782	355	427	793	Schauerberg	410	53	203	103	100	207	
Lachen-Speyerdorf *)	2 441	778	4 014	2 507	1 507	2 745	Schindhard	434	77	379	189	190	353	
Lambrecht, St.	829	1 266	4 193	1 978	2 215	3 974	Schmalenberg	1 045	154	580	283	297	580	
Leistadt	576	288	1 032	495	537	1 051	Schönau	1 636	197	793	389	404	757	
Lindenberg	379	335	1 113	551	562	1 009	Schopp	1 137	208	758	358	400	711	
Meckenheim	1 505	541	1 972	973	999	1 996	Schweix	375	102	424	214	210	373	
Mußbach	1 458	879	2 812	1 308	1 504	2 842	Simten *)	508	527	2 246	1 322	924	1 767	
Neidenfels	649	298	1 019	495	524	936	Steinalben	254	57	225	111	114	219	
Niederkirchen							Thaleischweiler *)	645	622	2 713	1 554	1 159	2 127	
b. Deidesheim	373	383	1 512	716	796	1 560	Trulben	734	294	1 115	564	551	977	
Rödersheim	511	366	1 368	639	729	1 291	Vinningen	1 267	312	1 260	627	633	1 241	
Ruppertsberg	810	282	1 026	461	565	1 044	Waldfischbach *)	1 171	878	3 309	1 704	1 605	2 861	
Ungstein	468	284	928	443	485	927	Wallhalben	132	70	281	133	148	284	
Wachenheim, St.	2 497	725	2 279	1 066	1 213	2 237	Weselberg	503	130	573	271	302	519	
Weidenthal	1 444	527	1 910	943	967	1 948	Windsberg *)	650	197	1 072	736	336	645	
Weisenheim a. Berg	834	238	835	407	428	848	Winzeln	734	350	1 299	639	660	1 212	
Weisenheim a. Sand	1 246	963	3 379	1 639	1 740	3 014	Zeselberg	630	87	414	221	193	424	
Forstbezirk	1 615													
Ldkr. Pirmasens							Ldkr. Rockenhausen							
Bobenthal	2 125	119	481	233	248	430	Alsenbrück-Langmeil	771	153	568	284	284	586	
Bruchweiler-Bärenbach *)	932	231	1 362	762	600	1 002	Alsenz	1 287	506	1 726	828	898	1 788	
Bundenthal	1 025	234	927	459	468	822	Altenbamberg	754	173	573	282	291	614	
Burgalben	590	280	1 226	541	685	1 148	Bayerfeld-Steckweiler	861	143	515	247	268	577	
Busenberg *)	966	218	1 363	885	478	882	Bisterschied	516	103	352	170	182	390	
Clausen	1 231	349	1 329	616	713	1 290	Börrstadt *)	1 514	206	1 058	634	424	852	
Dahn	4 076	707	2 718	1 302	1 416	2 349	Breunigweiler	324	83	276	145	131	287	
Donsieders	918	213	916	450	466	913	Callbach	546	149	540	270	270	610	
Eppenbrunn	3 405	324	1 172	568	604	1 087	Cölln	326	53	166	75	91	191	
Erfweiler	884	178	778	364	414	706	Dielkirchen	654	161	560	252	308	605	
Erlenbach *)	1 299	91	756	585	171	358	Dörnbach	420	167	579	293	286	595	
Erlenbrunn *)	595	321	1 559	974	585	1 007	Dörrmoschel	288	63	219	114	105	244	
Fehrbach	409	270	1 094	522	572	920	Duchroth-Oberhausen	1 299	284	1 019	498	521	1 054	
Fischbach b. Dahn *)	3 288	302	1 602	976	626	1 149	Ebernburg	794	261	963	461	502	951	
Fröscheln	1 005	360	1 433	722	711	1 372	Falkenstein	748	75	293	160	133	335	
Geiselberg	633	138	555	268	287	550	Feilbingert	1 004	335	1 170	584	586	1 196	
Gersbach *)	590	221	1 220	818	402	743	Finkenbach-Gersweiler	773	131	450	201	349	480	
Harsberg	331	58	315	163	152	315	Gangrehweiler	993	182	595	288	207	664	
Hauenstein	1 387	677	3 043	1 395	1 648	2 808	Gehrweiler	409	94	350	170	180	363	
Heltersberg	2 816	365	1 337	639	698	1 354	Gerbach	732	169	651	317	334	710	
Hengsberg	129	58	205	104	101	201	Gonbach	292	57	198	97	101	235	
Hermersberg *)	1 301	326	1 460	699	761	1 343	Gundersweiler	1 046	130	454	236	218	478	
Herschberg	1 155	220	892	457	435	873	Hallgarten	258	143	556	269	287	555	
Hettenhausen	488	44	200	107	93	208	Hochstätten	549	175	629	299	330	660	
Hilst	337	120	470	240	230	446	Hochstein	398	129	396	190	206	452	
Hinterweidenthal	1 641	358	1 280	628	652	1 200	Höringen	1 074	126	434	212	222	506	
Hirschthal	159	56	198	99	99	211	Imsbach	889	209	736	377	359	747	
Höheinöd	1 089	328	1 233	614	619	1 194	Imweiler	998	188	609	299	310	666	
Höheischweiler	435	182	670	329	341	601	Kalkofen	183	67	256	120	136	275	
Höhmühlbach	311	140	533	263	270	518	Katzenbach	606	129	481	235	246	498	
Horbach	530	100	401	191	210	391	Lettweiler	629	103	380	197	183	404	
Kröppen	1 048	202	791	410	381	777	Lohnsfeld	689	135	514	250	264	550	
Leimen	2 922	223	942	449	493	901	Mannweiler	163	83	283	138	145	291	
Lemberg	6 009	850	3 016	1 473	1 543	2 799	Marienthal	688	84	303	141	162	329	
Ludwigswinkel *)	2 127	137	969	671	298	496	Münchweiler a.d. Alsenz	713	209	720	358	362	791	
Merzalben	3 001	233	919	428	491	856	Münsterappel	633	161	554	266	288	618	
							Neuhemsbach	666	145	481	237	244	496	

II A. Systematisches Verzeichnis der bayerischen Gemeinden.

Gemeinde	Fläche ha	Haus- hal- tungen	Wohnbevölkerung				Gemeinde	Fläche ha	Haus- hal- tungen	Wohnbevölkerung			
			1939			1933 ins- gesamt				1939			1933 ins- gesamt
			ins- gesamt	männ- lich	weib- lich					ins- gesamt	männ- lich	weib- lich	

(Pfalz)													
Niederhausen a. d. Appel	546	96	342	166	176	357	Ldkr. Zweibrücken	25 251	7 014	28 277	14 697	13 580	26 581
Niedermoschel	658	150	526	246	280	521	Althornbach	560	157	573	277	296	556
Oberhausen a. d. Appel	332	65	236	118	118	245	Battweiler	567	128	492	236	256	499
Obermoschel, St.	1 016	379	1 179	533	646	1 206	Bechhofen¹)	658	331	1 214	594	620	1 194
Oberndorf	282	82	272	131	141	269	Biedershausen	365	49	212	102	110	226
Odernheim	1 327	442	1 664	837	827	1 679	Bottenbach	613	189	712	361	351	708
Potzbach	399	65	241	123	118	249	Contwig *)	2 224	852	3 664	2 026	1 688	2 908
Ransweiler	479	103	375	183	192	375	Dellfeld	725	253	920	455	465	906
Rehborn	1 009	234	802	375	427	879	Dietrichingen	940	103	401	202	199	385
Rockenhausen	2 567	630	2 307	1 166	1 141	2 209	Großbundenbach¹)	691	88	338	170	168	360
Ruppertsecken	943	99	358	182	176	361	Großsteinhausen	484	164	618	316	302	612
Sankt Alban	546	90	377	186	191	396	Hengstbach	577	95	336	177	159	378
Schiersfeld	705	98	341	169	172	370	Hornbach, St.	1 333	430	1 576	781	795	1 658
Schönborn	261	70	221	114	107	217	Käshofen¹)	906	138	518	247	271	562
Schweinsweiler	478	115	372	181	191	396	Kirrbach¹)	853	473	1 779	895	884	1 721
Sembach	549	153	483	235	248	547	Kleinbundenbach¹)	501	70	293	151	142	296
Sippersfeld	1 320	217	787	397	390	830	Kleinsteinhausen	573	196	728	364	364	700
Sitters	263	35	144	66	78	145	Knopp-Labach	597	90	440	209	231	450
Stahlberg	258	72	257	130	127	253	Krähenberg¹)	439	55	208	101	107	231
Steinbach	440	170	627	321	306	670	Lamsborn¹)	474	173	633	328	305	633
Steingruben	156	27	79	34	45	93	Langwieden¹)	703	41	176	94	82	181
Teschenmoschel	373	57	181	86	95	200	Martinshöhe¹)	1 091	278	1 205	607	598	1 211
Unkenbach	512	87	310	160	150	334	Maßweiler	1 086	232	1 032	509	523	961
Waldgrehweiler	775	102	369	172	197	391	Mauschbach	445	75	298	153	145	306
Wartenberg-Rohrbach	449	57	220	112	108	238	Mittelbach	531	238	793	395	398	749
Winnweiler	611	462	1 539	728	811	1 598	Mörsbach¹)	577	112	431	216	215	440
Winterborn	846	62	237	125	112	248	Niederhausen	278	33	128	59	69	135
Würzweiler	233	64	234	111	123	247	Oberauerbach *)	475	286	1 499	956	543	1 024
Ldkr. Speyer	11 024	7 257	26 042	12 847	13 195	24 725	Oberhausen	356	83	320	155	165	354
Berghausen	601	521	1 719	813	906	1 712	Reifenberg	772	115	568	278	290	587
Dudenhofen	1 296	721	2 638	1 275	1 363	2 559	Riedelberg	525	108	445	219	226	477
Hanhofen	581	192	726	348	378	714	Rieschweiler *)	733	293	1 551	979	572	1 054
Harthausen	835	423	1 674	839	835	1 661	Rimschweiler	674	344	1 261	628	633	1 194
Heiligenstein	631	438	1 567	761	806	1 529	Rosenkopf¹)	248	57	220	107	113	225
Mechtersheim	1 424	394	1 487	738	749	1 452	Schmittshausen	448	77	369	184	185	388
Meckersheim	1 424	394	1 487	738	749	1 452	Stambach	248	178	746	361	385	684
Otterstadt	1 555	490	1 769	898	871	1 859	Walshausen	464	99	350	177	173	370
Schifferstadt*)	2 806	3 184	11 315	5 634	5 681	10 144	Wattweiler	686	152	548	283	265	551
Waldsee	1 295	894	3 147	1 541	1 606	3 095	Wiesbach¹)	407	115	437	222	215	453
Ldkr. Waldmohr (Selbstverwaltungskörper)	siehe Seite 42.						Winterbach	424	64	245	123	122	254

Oberfranken und Mittelfranken

Oberfranken

I. Stadtkreise							Breitensüßbach *)						
Bamberg *)	2 637	16 889	59 466	29 033	30 433	54 161	Buch	682	261	989	479	510	812
Bayreuth *)	3 223	13 087	45 028	21 948	23 080	39 240	Bug	680	25	99	50	49	114
Coburg *)	2 333	9 976	32 552	16 168	16 384	29 038	Burgebrach	1 430	272	1 054	490	564	1 049
Hof *)	1 975	14 552	44 877	21 135	23 742	43 545	Burgellern	520	65	293	125	168	291
							Burglesau	505	36	160	69	91	175
							Burgwindheim	1 042	129	521	231	290	476
							Buttenheim, M.	639	197	792	398	394	775
							Demmelsdorf	176	40	155	73	82	172
							Dörfleins	295	96	384	189	195	360
							Dörrnwasserlos	406	24	110	55	55	116
							Dreuschendorf	262	42	170	86	84	173
							Drosendorf	350	106	405	193	212	389
							Ebrach	742	239	1 084	681	403	1 193
							Eckersbach	297	32	154	76	78	158
							Ehrl	290	33	139	70	69	133
							Erlach	287	40	165	73	92	166
							Erlau	262	40	149	72	77	153
II. Landkreise													
Ldkr. Bamberg	90 966	14 460	58 837	28 669	30 168	58 245							
Altendorf	434	83	347	173	174	341							
Amlingstadt	219	55	231	111	120	244							
Ampferbach	1 011	111	497	235	262	488							
Aschbach	829	156	591	300	291	652							
Birkach	1 007	110	489	248	241	508							
Bischberg	1 003	392	1 455	685	770	1 396							
Bojendorf	767	54	275	124	151	293							

¹⁾ Bilden den Selbstverwaltungskörper „Landkreis Homburg“.

II A. Systematisches Verzeichnis der bayerischen Gemeinden.

Gemeinde	Fläche ha	Haus- hal- tungen	Wohnbevölkerung				Gemeinde	Fläche ha	Haus- hal- tungen	Wohnbevölkerung			
			1939			1933 ins- gesamt				1939			1933 ins- gesamt
			ins- gesamt	männ- lich	weib- lich					ins- gesamt	männ- lich	weib- lich	

(Oberfranken)

Frankendorf	350	33	148	78	70	150	Sassanfahrt	310	320	1 364	676	688	1 314
Frensdorf	1 006	178	801	389	412	790	Sassendorf	481	45	174	86	88	189
Friesen	422	49	200	101	99	206	Schammelsdorf	181	51	207	108	99	217
Gaustadt	366	900	3 058	1 396	1 662	2 811	Schedderndorf	760	48	224	100	124	244
Geisfeld	544	93	382	192	190	432	Scheßlitz, St.	602	309	1 153	525	628	1 192
Gräfenhäusling	363	36	187	87	100	196	Schönbrunn	1 802	148	663	316	347	676
Grasmannsdorf	313	41	185	84	101	177	Schweisdorf	415	42	174	80	94	191
Großbirkach	531	34	155	86	69	171	Seigendorf	529	52	231	111	120	241
Großgessingen	600	81	339	169	170	351	Seußling	434	75	320	161	159	314
Grub	319	65	250	125	125	245	Stackendorf	305	37	173	91	82	166
Gundelsheim	407	169	598	290	303	515	Stadelhofen	1 442	92	451	206	245	471
Gunzendorf	421	57	258	122	136	290	Staffelbach	888	125	510	251	259	528
Halbersdorf	292	24	102	46	56	107	Stappenbach	564	51	224	116	108	242
Hallstadt	1 366	873	3 097	1 494	1 603	2 769	Stegaurach	629	218	884	425	459	783
Hartlanden	360	89	387	194	193	398	Steinfeld	1 069	99	469	231	238	473
Herrnsdorf	1 636	134	601	305	296	644	Steinsdorf	211	55	253	128	125	246
Herzogenreuth	421	42	204	99	105	207	Straßgiech	287	59	231	104	127	247
Hirschaid	1 045	505	1 858	900	958	1 713	Strullendorf	1 056	277	1 111	545	566	960
Höfen	749	92	424	202	222	439	Stübig	344	44	208	109	99	223
Hohengüßbach	439	40	171	86	85	204	Teuchatz	357	45	205	106	102	197
Hohenhäusling	623	43	216	103	113	214	Tiefenellern	743	50	218	103	115	243
Ilmenau	210	18	83	39	44	90	Tiefenhöchststadt	646	46	202	104	98	189
Kalteneggelsfeld	419	34	175	85	90	186	Tiefenpözl	414	39	142	70	72	138
Kemmern	957	233	1 077	513	564	988	Trabelsdorf	350	114	405	193	212	426
Ketschendorf	352	30	139	75	64	159	Trailsdorf	348	84	389	200	189	387
Kirschchletten	236	33	136	68	68	133	Treppendorf	410	46	180	88	92	187
Kötsch	986	45	199	102	97	203	Trosdorf	399	69	299	151	148	318
Kolmsdorf	455	69	252	120	132	261	Trunstadt	806	186	772	387	385	760
Koppenwind	231	59	270	128	142	269	Tütschengereuth	370	113	443	221	222	423
Kremmeldorf	505	65	281	145	136	306	Unterhaid	771	57	282	125	157	267
Lauf	632	93	407	216	191	399	Untermelsendorf	341	18	95	49	46	95
Leesten	161	22	108	46	62	129	Unterneuses	539	47	205	99	106	216
Lindach	218	22	92	48	44	99	Unterobernordorf	317	53	219	107	112	235
Lisberg	486	166	621	296	325	657	Untersteinach	558	72	323	162	161	353
Litzendorf	432	106	420	216	204	467	Unterstürmig	313	47	219	105	114	242
Lohndorf	510	68	270	134	136	300	Unterweiler	610	42	187	90	97	199
Ludwig	598	40	191	89	102	209	Viereth	777	175	735	349	386	728
Meedensdorf	304	29	101	42	59	103	Vollmannsdorf	696	40	193	93	100	218
Melkendorf	326	92	339	165	174	324	Walsdorf	907	142	527	262	265	602
Memmelsdorf	719	297	1 058	501	557	926	Wattendorf	1 093	71	350	169	181	353
Merkendorf	474	110	419	195	224	412	Weichendorf	203	39	171	82	89	164
Mistendorf	287	58	214	108	106	219	Weichenwasserlos	542	46	178	82	96	188
Mönchherrnsdorf	873	56	269	141	128	267	Wernsdorf	372	71	285	143	142	300
Mönchsambach	1 295	69	354	183	171	363	Wiesengiech	619	108	507	255	252	504
Mühlendorf	470	90	357	176	181	342	Wildensorg	212	67	255	124	131	252
Naisa	149	67	288	146	142	289	Windischletten	419	57	227	114	113	236
Neudorf b. Ebrach	119	24	101	46	55	117	Wölkendorf	561	52	267	132	135	269
Neudorf b. Scheßlitz	525	28	136	57	79	131	Würgau	852	61	271	126	145	266
Neuhausen	360	69	283	141	142	269	Zeckendorf	296	58	229	104	125	235
Oberhaid	1 066	346	1 377	648	729	1 255	Zeegendorf	392	71	302	145	157	325
Oberharnsbach	627	43	229	120	109	244	Zettmannsdorf	469	57	238	126	112	230
Oberköst	1 026	117	504	248	256	534	Ziegelsambach	399	35	160	77	83	164
Oberngrub	371	37	177	85	92	176	Zückshut	339	64	296	138	158	307
Oberoberndorf	256	30	159	81	78	159	Ausmärkische Bezirke	11 570					
Pettstadt	1 009	129	516	247	269	536							
Peulendorf	703	90	358	188	170	379	Ldkr. Bayreuth	55 042	9 477	35 146	16 914	18 232	34 913
Pödeldorf	250	114	446	220	226	422	Aichig	127	66	233	118	115	233
Priesendorf	474	130	540	242	298	560	Altdrossenfeld	290	55	222	103	119	216
Reichmannsdorf	684	145	557	274	283	583	Altenplos	121	161	643	322	321	618
Reudorf	754	101	429	203	226	419	Bärnreuth	545	53	194	101	93	196
Röbersdorf	706	105	439	232	207	427	Benk	1 126	127	489	259	230	478
Roschlaub	509	44	196	106	90	202	Berneck i. Fichtelgebirge, St.	806	762	2 401	1 069	1 332	2 310
Roßdorf a. Forst	260	53	226	115	111	228	Bindlach	989	424	1 544	738	806	1 402
Rothensand	788	72	339	166	173	378							

II A. Systematisches Verzeichnis der bayerischen Gemeinden.

Gemeinde	Fläche ha	Haus- hal- tungen	Wohnbevölkerung				Gemeinde	Fläche ha	Haus- hal- tungen	Wohnbevölkerung			
			1939			1933 ins- gesamt				1939			1933 ins- gesamt
			ins- gesamt	männ- lich	weib- lich					ins- gesamt	männ- lich	weib- lich	
(Oberfranken)													
Birk	1 125	115	466	226	240	489	Untersteinach	479	58	211	108	103	215
Bischofsgrün	518	558	1 936	922	1 014	1 828	Unterwaiz	348	41	186	94	92	186
Brandholz	417	139	477	230	247	481	Warmensteinach	303	321	1 048	485	563	1 039
Busbach	1 031	84	353	163	190	371	Weidenberg	810	401	1 293	638	655	1 284
Cottenbach	513	48	196	94	102	221	Windischenlaibach	272	56	240	128	112	250
Creez	832	81	353	163	190	377	Wolfsbach	588	39	181	78	103	178
Crottendorf	215	35	125	63	62	126	Wülfersreuth	298	38	154	75	79	163
Döhlau	531	54	213	98	115	200	Ausmärkische Bezirke	12 175					
Donndorf	224	165	615	295	320	593							
Dressendorf	559	74	319	163	156	292							
Eckersdorf	622	273	1 050	503	547	979	Ldkr. Coburg	51 164	15 044	52 603	25 297	27 306	51 714
Emtmannsberg	187	84	303	138	165	302	Ahlstadt	998	61	258	130	128	286
Eschen	492	30	123	58	65	143	Ahorn	580	257	907	441	466	847
Escherlich	300	94	330	157	173	346	Aicha	145	11	46	23	23	51
Euben	760	81	330	156	174	344	Altenhof	1 227	104	373	184	189	379
Fichtelberg	2 739	460	1 710	815	895	1 730	Beiersdorf b. Coburg	713	137	461	223	238	448
Fischbach	439	28	125	57	68	138	Bertelsdorf	364	120	418	196	222	428
Forkendorf	383	29	126	54	72	132	Beuerfeld	400	33	138	68	70	135
Frankenhaag	353	79	298	148	150	276	Bieberbach	389	33	139	65	74	149
Gesees	607	122	483	236	247	522	Birkach a. Forst	145	51	207	98	109	219
Glashütten	342	139	458	215	243	483	Birkig	238	33	122	62	60	119
Görschnitz	937	70	305	159	146	336	Blumenrod	252	28	116	63	53	118
Goldkronach, St.	358	268	947	444	503	941	Boderndorf	167	14	61	28	33	63
Goldmühl	37	83	283	141	142	316	Breitenau	463	37	136	65	71	173
Haag	489	83	312	158	154	311	Brüx	435	17	69	42	27	84
Hauendorf	386	27	133	61	72	143	Buchenrod	346	61	204	91	113	220
Heinersreuth	302	272	991	498	493	968	Creidlitz	233	326	1 116	549	567	1 067
Hinterkleebach	618	72	295	141	154	310	Döffles b. Coburg	215	152	564	265	299	543
Kirchenlaibach	371	104	362	171	191	404	Drossenhausen	590	31	125	62	63	137
Kirchenpingarten	1 037	87	424	212	212	405	Ebersdorf b. Coburg	526	423	1 458	699	759	1 313
Lainek	472	286	1 020	496	524	922	Ebersdorf b. Neustadt						
Lankendorf	517	22	125	64	61	144	b. Coburg	143	60	187	90	97	144
Lehen	432	27	133	64	69	142	Einberg	332	270	872	409	463	824
Leisau	308	44	182	95	87	189	Elsa	682	91	325	144	181	329
Lessau	759	53	243	120	123	245	Esbach	191	27	100	41	59	121
Lienlas	734	56	260	131	129	278	Fechheim	364	46	157	81	76	160
Mengersdorf	407	31	106	47	59	135	Fischbach	48	36	132	66	66	152
Mengersreuth	390	58	206	105	101	215	Fornbach	309	17	68	33	35	73
Mistelbach	613	264	915	444	471	805	Friesendorf	166	29	102	51	51	100
Mistelgau	843	167	585	282	303	573	Frohnlaich	360	265	908	431	477	862
Nairitz	158	43	143	65	78	157	Fürth a. Berg	252	90	306	150	156	314
Nemmersdorf*)	683	145	587	268	319	568	Gauerstadt	1 153	113	448	209	239	511
Neudorf	583	51	223	112	111	245	Gestungshausen	575	176	642	279	363	682
Neunkirchen a. Main	365	69	256	130	126	263	Gossenberg	290	32	135	65	70	129
Oberkonnersreuth	570	81	298	135	163	302	Grattstadt	730	59	254	132	122	289
Obernsees	513	128	473	225	248	534	Großgarnstadt	683	105	399	193	206	429
Oberpreuschwitz	537	147	553	275	278	570	Großheirath	435	80	294	150	144	292
Oberwaiz	531	56	230	118	112	260	Großwalbur	783	153	567	267	300	593
Oberwarmensteinach	428	245	914	426	488	842	Grub a. Forst	464	313	1 066	506	560	991
Pettendorf	319	78	290	141	149	291	Haarbrücken	312	64	227	108	119	219
Pittersdorf	285	84	339	154	185	316	Haarth	208	36	139	68	71	140
Plösen	326	96	351	173	178	346	Hassenberg	183	183	687	338	349	664
Ramsenthal	487	115	409	187	222	396	Heldritt	609	138	472	231	241	504
Reislas	279	24	118	55	63	118	Herbartsdorf	143	9	40	19	21	38
Rimlas	711	39	174	88	86	192	Höhn	93	29	117	59	58	121
Schamelsberg	298	31	107	49	58	123	Hof a. d. Steinach	100	42	158	85	73	166
Schreez	523	81	312	158	154	328	Horb a. d. Steinach	300	25	97	45	52	95
Seitenbach	645	40	172	94	78	210	Horb b. Fürth a. Berg	193	12	47	25	22	49
Seulbitz	522	42	169	82	87	179	Kemmaten	200	18	76	41	35	82
Seybothenreuth	1 856	170	662	319	343	698	Ketschenbach	386	89	303	128	175	294
Sophienthal	252	70	238	121	117	224	Kipfendorf	233	60	230	117	113	253
Thiergarten	731	69	333	177	156	295	Kleingarnstadt	348	45	193	97	96	191
Tressau	707	71	347	176	171	338	Kleinwalbur	326	18	96	51	45	112
Truppach	257	54	193	83	110	196	Kösfeld	138	11	48	23	25	50

II A. Systematisches Verzeichnis der bayerischen Gemeinden.

Gemeinde	Fläche ha	Haus- hal- tungen	Wohnbevölkerung				Gemeinde	Fläche ha	Haus- hal- tungen	Wohnbevölkerung			
			1939			1933 ins- gesamt				1939			1933 ins- gesamt
			ins- gesamt	männ- lich	weib- lich					ins- gesamt	männ- lich	weib- lich	

(Oberfranken)

Lempertshausen	247	34	145	73	72	157	Weidach	261	136	462	230	232	424
Leutendorf b. Coburg . . .	463	34	125	61	64	125	Weidhausen b. Coburg . .	398	385	1 398	686	712	1 349
Lützelbuch	99	96	421	179	242	419	Weimersdorf	49	17	62	31	31	61
Mährenhausen	219	41	150	69	81	170	Weischau	193	13	50	24	26	55
Meeder	1 175	204	737	358	379	734	Weißbrunn a. Forst . . .	92	75	263	130	133	230
Meilschnitz	496	63	230	123	107	227	Weißbrunn vorm Wald . .	430	104	354	175	179	359
Meschenbach	142	35	130	57	73	112	Weitramsdorf	1 003	216	760	382	378	657
Mirsdorf	365	15	78	37	41	84	Wellmersdorf	323	22	104	44	60	105
Mittelberg	164	63	219	108	111	202	Wiesenfeld b. Coburg . .	488	86	316	153	163	334
Mittelwasungen	181	16	53	25	28	66	Wildenheid	257	279	990	479	511	914
Mödlitz	326	36	119	66	53	123	Wörlsdorf	196	39	147	74	73	141
Mönchröden	1 054	462	1 563	755	808	1 480	Wohlbach	236	38	152	75	77	183
Moggenbrunn	274	23	93	39	54	102	Zedersdorf	376	35	149	78	71	144
Neida	561	36	151	71	80	155	Zeichhorn	133	43	137	68	69	144
Neukirchen	282	56	212	100	112	221	Ziegelsdorf	158	18	82	42	40	76
Neuses a. Brand	163	41	164	78	86	160	Ausmärkische Bezirke . .	1 987					
Neuses a. d. Eichen	455	75	268	137	131	276							
Neustadt b. Coburg, St. ¹⁾ *)	937	2 980	9 605	4 558	5 047	9 060	Ldkr. Ebermannstadt . .	42 983	5 315	21 905	10 634	11 271	22 575
Neu- u. Neershof	214	51	192	96	96	198	Albertshof	780	52	235	113	122	272
Niederfüllbach	252	155	624	287	337	550	Aufseß	1 015	182	674	316	358	730
Oberfüllbach	277	77	277	134	143	282	Birkenreuth	604	49	216	111	105	229
Oberlauter	548	147	521	252	269	486	Breitenlesau	1 120	64	329	145	184	353
Obersiemau	169	46	167	78	89	178	Brunn	559	40	166	84	82	175
Oberwasungen	255	17	75	34	41	72	Burggailenreuth	477	36	159	80	79	179
Oberwohlsbach	205	70	267	125	142	264	Burggrub	190	24	91	46	45	102
Oeslau	230	482	1 614	780	834	1 457	Drosendorf						
Oettingshausen	422	36	141	69	72	153	(AG. Ebermannstadt) . .	389	63	255	124	131	248
Ottowind	950	56	235	121	114	261	Drosendorf (AG. Hollfeld)	1 312	82	410	190	220	437
Plesten	260	22	86	39	47	80	Drügendorf	599	63	255	120	135	287
Rodach b. Coburg, St. ¹⁾ *)	2 032	849	2 572	1 181	1 391	2 832	Dürrbrunn	705	61	271	140	131	290
Rögen	306	27	109	52	57	99	Ebermannstadt, St. . . .	1 143	350	1 317	668	649	1 208
Rohrbach	347	50	207	100	107	231	Engelhardtshausen . . .	522	50	221	106	115	232
Rossach	397	99	352	162	190	361	Eschlipp	329	22	84	40	44	83
Roßfeld	1 027	86	299	146	153	308	Freienfels	411	64	244	113	131	260
Roth a. Forst	204	32	122	71	51	127	Gasseldorf	468	66	265	133	132	256
Rothenhof	47	76	293	151	142	297	Gösseldorf	1 281	78	391	180	211	411
Rottenbach	708	35	129	61	68	131	Götzendorf	274	27	104	50	54	100
Rudelsdorf	206	13	48	26	22	54	Hagenbach	157	58	207	108	99	232
Rüttmannsdorf	123	19	63	30	33	64	Heiligenstadt	339	110	391	188	203	381
Schafhof	181	40	123	63	60	139	Hetzelsdorf	674	55	232	115	117	255
Scherneck	309	124	435	211	224	413	Hochstahl	1 157	68	359	176	183	391
Scheuerfeld	484	282	926	453	473	868	Hohenpözl	755	44	214	104	110	233
Schönstadt	116	30	102	52	50	107	Hollfeld, St.	1 182	357	1 268	598	670	1 186
Schorkendorf	379	85	330	179	151	313	Huppendorf	463	32	141	74	67	154
Seidmannsdorf	199	93	329	168	161	342	Kainach	401	27	114	57	57	119
Sonnefeld	1 120	391	1 414	690	724	1 418	Königsfeld *)	1 475	141	695	381	314	643
Spittelstein	210	36	143	66	77	157	Krögelstein	721	94	361	182	179	385
Steinach a. d. Steinach . .	162	58	224	113	111	217	Löhlitz	462	45	219	107	112	224
Stöppach	275	57	210	109	101	238	Lützelsdorf	180	15	70	34	36	72
Sülzfeld	222	23	92	42	50	90	Muggendorf	449	138	466	211	255	490
Sulzdorf	113	9	33	19	14	42	Nankendorf	559	73	330	158	172	324
Thann	320	37	131	65	66	139	Neuhaus	779	51	224	106	118	235
Tiefenlauter	312	70	206	89	117	211	Neuses	341	23	130	71	59	131
Tremersdorf	307	20	85	39	46	93	Niedermirsberg	573	79	322	143	179	320
Trübenbach	399	64	229	109	120	254	Oberfellendorf	726	58	240	114	126	260
Unterlauter	461	205	710	334	376	676	Oberleinleiter	647	48	191	93	98	214
Untersiemau	479	243	834	407	427	767	Oberweilersbach	331	161	673	330	343	673
Unterwasungen	239	22	89	42	47	86	Plankenfels	897	189	733	353	380	750
Unterwohlsbach	436	63	236	98	138	222	Poxdorf	1 189	64	326	157	169	351
Waldsachsen	270	90	344	165	179	341	Pretzfeld	630	196	721	355	366	749
Waltersdorf	218	25	104	51	53	98	Reifenberg	221	33	154	81	73	181
Watzendorf	302	35	134	64	70	152	Rüssenbach	334	40	176	88	88	182
Weickenbach	131	11	48	23	25	45							

1) Früher kreisunmittelbare, nicht zum Stadtkreis erklärte Stadt.

II A. Systematisches Verzeichnis der bayerischen Gemeinden.

Gemeinde	Fläche ha	Haus- hal- tungen	Wohnbevölkerung				Gemeinde	Fläche ha	Haus- hal- tungen	Wohnbevölkerung			
			1939			1933 ins- gesamt				1939			1933 ins- gesamt
			ins- gesamt	männ- lich	weib- lich					ins- gesamt	männ- lich	weib- lich	

(Oberfranken)

Sachsendorf	565	51	215	111	104	237	Mittelehrenbach	773	127	527	265	262	547
Schönfeld	1 348	100	437	218	219	481	Neunkirchen a. Brand, M.	488	292	1 146	547	599	1 062
Seelig	258	26	118	62	56	127	Neuses	245	57	209	98	111	200
Siegritz	921	71	309	144	165	298	Oberehrenbach	974	156	638	311	327	606
Stechendorf	608	54	237	119	118	238	Oesdorf	1 023	109	483	241	242	500
Streitberg	392	131	443	198	245	456	Pautzfeld	431	55	217	99	118	221
Stücht	655	47	226	112	114	220	Pettensiedel	739	104	411	202	209	415
Tiefenstürmig	414	26	111	57	54	128	Pinzberg	621	121	527	251	276	536
Traindorf	478	30	139	65	74	141	Pommer	399	34	145	71	74	151
Treppendorf	1 414	94	439	219	220	467	Poxdorf	545	97	431	188	243	440
Treunitz	649	53	254	119	135	269	Rettern	225	54	224	114	110	226
Unterleinleiter	728	129	516	249	267	520	Reuth	463	234	864	399	465	821
Unterweilersbach	247	70	294	137	157	274	Rödlaß	243	17	87	41	46	92
Waischenfeld	467	178	752	341	411	775	Rüsselbach	715	100	409	205	204	399
Wannbach	198	39	146	71	75	161	Schlaifhausen	300	87	353	172	181	345
Weigelschhofen	400	77	326	170	156	351	Schlammersdorf	280	45	217	106	111	239
Weiherr	444	72	296	138	158	317	Schnaid	714	86	393	207	186	389
Wiesentfels	817	73	286	139	147	315	Stöckach	375	69	254	125	129	277
Wohlmannsgesees	288	25	97	45	52	112	Thuisbrunn	1 337	151	602	303	299	634
Wohlmuthshüll	863	78	347	161	186	362	Thurn	83	104	440	220	220	416
Wohnsgehaig	364	65	258	132	126	283	Walkersbrunn	940	86	380	187	193	419
Wonsees	1 113	130	473	238	235	523	Weißenohe	470	142	568	272	296	486
Wüstenstein	804	91	407	183	224	396	Weppersdorf	918	67	321	164	157	348
Zoggendorf	463	33	135	63	72	137	Wiesenthau	341	125	488	221	267	503
Ausmärkische Bezirke	265						Wildenfels	635	34	141	69	72	144
							Willersdorf	806	94	419	213	206	424
							Wimmelbach	309	75	322	157	165	327
							Zaunsbach	724	68	268	135	133	292
Ldkr. Forchheim	42 150	10 669	41 440	19 848	21 592	40 519	Ausmärkische Bezirke	2 121					
Affalterthal	966	97	406	213	193	441	Ldkr. Höchstadt a. d. Aisch	47 564	7 170	30 361	15 435	14 926	28 993
Bammersdorf	189	52	234	100	134	242	Adelsdorf *)	497	266	1 457	911	546	993
Buckenhofen	319	147	584	270	314	546	Aisch	830	143	627	302	325	634
Burk	327	273	993	483	510	898	Biengarten	229	18	84	41	43	94
Cunreuth	219	83	350	169	181	343	Boxbrunn	460	35	152	72	80	178
Dachstadt	390	55	229	112	117	232	Buch	403	51	189	97	92	202
Dobenreuth	235	40	170	82	88	164	Burgstall	803	92	390	184	206	402
Dormitz	878	185	855	414	441	839	Dutendorf	304	28	98	45	53	89
Effeltrich	766	206	841	420	421	830	Elsendorf	1 762	126	588	299	289	579
Eggolsheim	1 258	255	955	447	508	988	Etzelskirchen	1 515	110	547	256	291	545
Egloffstein	723	194	640	305	335	689	Falkendorf	655	69	302	142	160	317
Ermreus	249	26	117	55	62	127	Fetzelhofen	685	52	219	100	119	250
Ermreuth	477	142	508	245	263	558	Frickenhöchstädt	286	18	69	34	35	81
Forchheim, St. 1) *)	1 978	3 239	10 988	5 119	5 869	10 338	Frimmersdorf	847	60	246	128	118	275
Gaiganz	427	48	218	110	108	209	Gremsdorf *)	891	91	1 037	841	196	837
Gosberg	477	107	434	189	245	401	Greuth	508	41	206	97	109	220
Gräfenberg, St.	717	339	1 169	546	623	1 158	Großdehnsendorf	638	82	322	159	163	291
Großenbuch	545	70	325	155	170	340	Großenseebach	850	56	287	131	156	294
Großengsee	1 107	107	439	200	239	465	Hammerbach	880	89	398	191	207	413
Guttenburg	313	43	188	90	98	195	Hannberg	946	90	414	204	210	432
Hallerndorf	570	139	649	313	336	646	Haundorf	668	71	330	164	166	316
Hausen	779	211	822	417	405	789	Hemhofen	480	158	660	311	349	666
Heroldsbach	402	171	768	391	377	724	Heppstädt	282	23	82	36	46	96
Hetzles	1 334	207	975	459	516	918	Herzogenaurach, St. *)	1 252	1 301	4 940	2 513	2 427	4 059
Hiltoltstein	703	153	538	261	277	532	Heßdorf *)	745	93	616	398	218	419
Hundshaupten	308	49	204	100	104	225	Hesselberg	562	34	171	86	85	171
Igensdorf	429	107	428	207	221	385	Heuchelheim	1 067	94	417	212	205	426
Kappel	1 336	115	476	233	243	496	Höchstadt a. d. Aisch, St.	1 542	659	2 506	1 169	1 337	2 357
Kauernhofen	582	105	417	209	208	449	Kairindach	476	62	239	109	130	242
Kersbach	581	113	454	211	243	456	Kleinweisach	1 415	102	462	219	243	492
Kirch Ehrenbach	821	224	1 019	492	527	971	Kosbach	589	68	322	152	170	333
Kleinsendelbach	750	124	598	291	307	549	Lonnerstadt, M.	1 101	211	793	392	401	818
Langensendelbach	1 266	251	1 082	527	555	1 005							
Leutenbach	706	130	565	272	293	584							
Lilling	786	72	318	158	160	328							

1) Früher kreisunmittelbare, nicht zum Stadtkreis erklärte Stadt.

II A. Systematisches Verzeichnis der bayerischen Gemeinden.

Gemeinde	Fläche ha	Haus- hal- tungen	Wohnbevölkerung				Gemeinde	Fläche ha	Haus- hal- tungen	Wohnbevölkerung			
			1939			1933 ins- gesamt				1939			1933 ins- gesamt
			ins- gesamt	männ- lich	weib- lich					ins- gesamt	männ- lich	weib- lich	
(Oberfranken)													
Mailach	651	59	248	119	129	255	Stobersreuth	584	38	142	72	70	146
Mühlhausen	1 205	252	912	427	485	977	Tauperlitz	491	182	620	314	306	663
Münchaurach	576	123	479	233	246	441	Tiefengrün	421	145	480	242	238	527
Neuhaus	598	108	401	194	207	414	Töpen	1 523	201	749	355	394	772
Neundorf	359	39	151	70	81	158	Trogen *)	1 233	262	1 203	703	500	931
Niederndorf	613	173	669	322	347	624	Unterkotzau	577	174	585	272	313	583
Oberlindach	781	29	132	67	65	142	Vierschau	1 162	72	314	158	156	345
Oberndorf	524	45	195	95	100	208	Wölbattendorf	1 451	167	669	344	325	662
Oberreichenbach	482	42	180	87	93	186	Zedtwitz	1 200	164	588	294	294	578
Pommersfelden	1 078	155	614	304	310	654							
Reinersdorf	189	41	146	76	70	151	Ldkr. Kronach	62 291	16 069	61 649	29 399	32 250	60 705
Rezelsdorf	1 017	64	267	125	142	297	Au	128	62	248	127	121	251
Röttenbach	774	220	976	483	493	960	Beikheim	346	65	242	127	115	278
Sambach	789	112	487	242	245	504	Birnbaum	872	87	430	213	217	416
Schirnsdorf	1 397	74	357	171	186	357	Brauersdorf	218	18	84	45	39	91
Schlüsselfeld	938	179	606	269	337	680	Buchbach	400	127	610	299	311	581
Schwarzenbach	616	44	197	93	104	220	Burggrub	414	195	774	385	389	701
Steppach	1 180	130	512	244	268	511	Burgstall	383	36	147	66	81	146
Sterpersdorf	422	42	189	92	97	181	Dörfles	223	53	208	108	100	207
Thüngfeld	933	120	460	229	231	483	Dürrenwaid	81	113	457	215	242	447
Unterreichenbach	733	45	205	96	109	207	Ebersdorf	930	209	824	410	414	867
Vestenbergsreuth	330	91	356	173	183	357	Effelter	632	76	363	178	185	346
Wachenroth	1 172	136	575	285	290	583	Eibenberg	230	31	155	78	77	144
Weingartsreuth	608	96	393	195	198	400	Eichenbühl	166	15	66	34	32	70
Weisendorf, M.	386	195	753	395	358	770	Eila	349	22	100	48	52	89
Zeckern	240	45	201	97	104	190	Fischbach *)	820	180	732	350	382	744
Zentbechhofen	823	85	359	173	186	377	Förtschendorf	525	134	505	246	259	504
Zweifelsheim	558	33	171	84	87	185	Friedersdorf	490	47	183	94	89	200
Ausmärkische Bezirke	3 401						Friesen	673	214	886	411	475	864
							Gehülz	388	291	1 164	551	613	1 124
Ldkr. Hof	29 873	7 738	26 583	13 017	13 566	26 256	Geuser	596	24	111	54	57	127
Autengrün	301	20	88	45	43	93	Gifting	462	50	210	113	97	168
Berg	613	220	756	380	376	767	Glosberg	740	69	274	133	141	265
Bruck	738	73	246	114	132	294	Grössau	368	23	109	49	6	113
Brunenthal	255	38	139	70	69	136	Großvichtach	341	55	223	99	124	248
Bug	358	25	87	38	49	105	Gundelsdorf	230	100	387	187	200	341
Döhlau	435	150	545	284	261	548	Haig *)	216	104	454	199	255	372
Eisenbühl	321	77	262	130	132	282	Hain	594	60	225	117	108	256
Fattigau	347	63	235	117	118	245	Haßlach	436	145	572	279	293	493
Feilitzsch	679	271	953	476	477	942	Haßlach b. Kronach	175	89	331	164	167	310
Föhrenreuth	1 022	43	196	103	93	211	Heinersberg	123	53	194	99	95	199
Förbau	646	171	564	271	293	581	Hesselbach	646	140	604	303	301	567
Gattendorf	802	206	699	344	355	692	Hirschfeld	636	78	432	208	224	401
Gottfriedsreuth	589	29	119	55	64	151	Höfles	166	96	348	171	177	375
Gottsmannsgrün	261	77	265	124	141	255	Hummendorf	165	87	347	177	170	350
Hadermannsgrün	518	78	292	139	153	295	Johannisthal	8	198	801	394	407	748
Haidt	1 137	95	369	191	178	432	Kaltenbrunn	571	52	180	83	97	183
Isaar	559	55	221	103	118	239	Kehlbach	458	105	444	225	219	433
Joditz	1 167	111	465	221	244	455	Kleintettau	60	131	476	231	245	449
Köditz	1 495	295	956	466	490	926	Knellendorf	628	57	233	114	119	239
Konradsreuth	708	464	1 472	721	751	1 503	Kronach, St.	1 187	1 964	6 773	3 057	3 716	6 706
Leimitz	1 047	195	684	340	344	643	Küps, M.	504	445	1 568	767	801	1 573
Leupoldsgrün	512	217	794	382	412	834	Lahm	596	56	253	125	128	270
Lipperts	522	93	330	161	169	339	Langenau	953	166	600	286	314	674
Martinsreuth	1 021	69	281	150	131	281	Lauenhain	814	122	420	190	230	540
Münchenreuth	1 141	123	409	206	203	455	Lauenstein	497	209	761	366	395	795
Oberkotzau	1 431	1 188	3 815	1 852	1 963	3 499	Ludwigsstadt	2 084	590	2 008	963	1 045	1 968
Rudolphstein	362	69	261	123	138	302	Marienroth	507	64	261	125	136	256
Schlegel	251	71	289	131	158	293	Mitwitz, M.*)	440	336	1 269	558	711	1 167
Schnarchenreuth	290	49	192	104	88	184	Neuengrün	424	26	119	61	58	136
Schwarzenbach							Neufang	1 073	128	575	275	300	598
a. d. sächs. Saale, St.*)	801	1 647	5 034	2 319	2 715	4 858	Neukenroth	657	193	735	345	390	700
Silberbach	902	51	215	103	112	206	Neundorf	644	52	205	99	106	214

II A. Systematisches Verzeichnis der bayerischen Gemeinden.

Gemeinde	Fläche ha	Haus- hal- tungen	Wohnbevölkerung				Gemeinde	Fläche ha	Haus- hal- tungen	Wohnbevölkerung			
			1939			1933 ins- gesamt				1939			1933 ins- gesamt
			ins- gesamt	männ- lich	weib- lich					ins- gesamt	männ- lich	weib- lich	
(Oberfranken)													
Neuses	304	218	815	414	401	859	Kasendorf	568	159	606	285	321	601
Nordhalben	1 059	650	2 308	1 099	1 209	2 165	Katschenreuth	1 041	159	620	303	317	613
Nurn	403	93	469	219	250	434	Kauernburg	243	129	467	228	239	460
Oberlangenstadt	505	219	810	392	418	831	Kauerndorf	411	56	216	123	93	219
Oberrodach	225	95	356	174	182	416	Kirchleus	682	80	282	144	138	302
Posseck i. Bay.	632	38	184	89	95	194	Ködnitz	1 401	222	865	420	445	944
Pressig	227	383	1 349	650	699	1 451	Kulmbach, St. ¹⁾ *)	1 129	3 878	12 641	5 957	6 684	12 089
Rappoltengrün	430	22	101	51	50	114	Langenstadt	463	52	224	111	113	245
Reichenbach	842	227	1 013	478	535	954	Lanzendorf	868	172	628	312	316	651
Reitsch	453	91	371	193	178	338	Lehenthal	1 152	112	479	234	245	529
Reuth	93	38	167	80	87	169	Leuchau	1 216	147	643	320	323	687
Roßlach	458	40	185	97	88	192	Limmersdorf	573	114	425	213	212	421
Rothenkirchen	643	275	1 020	476	544	987	Lindau	1 211	132	539	275	264	575
Schmölz	510	185	735	355	380	779	Lösau	512	28	117	58	59	138
Schnaid	301	125	511	245	266	511	Lopp	478	44	178	77	101	187
Schneckenlohe	61	132	538	251	287	544	Mainleus	373	420	1 524	717	807	1 293
Schwärzdorf	313	36	137	68	69	151	Mangersreuth	792	482	1 737	856	881	1 698
Seelach	408	70	304	135	169	298	Marktschorgast	909	320	1 159	551	608	1 156
Steinbach a. d. Haide	634	83	332	164	168	324	Melkendorf	455	186	662	321	341	606
Steinbach a. Wald	700	172	733	361	372	576	Menchau	632	57	226	108	118	243
Steinberg	879	186	786	369	417	780	Metzdorf	304	417	1 379	653	726	1 207
Steinwiesen, M.	1 283	509	2 038	919	1 119	1 906	Muckenreuth	269	45	173	81	92	174
Stockheim	339	316	1 123	543	580	1 014	Neudrossenfeld	507	233	902	433	469	884
Tettau	310	412	1 392	650	742	1 375	Neuenmarkt	1 026	382	1 360	633	727	1 406
Teuschnitz	1 629	367	1 439	665	774	1 383	Neuenreuth a. Main	213	36	144	69	75	135
Theisenort	631	178	684	327	357	675	Neufang	1 022	112	471	230	241	518
Thonberg	118	127	498	235	263	539	Neustädtlein a. Forst	717	75	308	150	158	318
Tschirn	978	200	808	384	424	772	Oberdornlach	396	43	179	95	84	179
Tüschnitz	238	59	224	103	121	241	Pechgraben	853	69	282	127	155	303
Unterlangenstadt	390	115	436	218	218	466	Peesten	371	67	266	126	140	257
Unterrodach	548	308	1 055	504	551	1 100	Proß	450	61	236	111	125	262
Vogtendorf	228	43	175	84	91	192	Sanspareil	1 623	108	468	230	238	511
Wallenfels, M.*)	1 342	618	2 243	1 045	1 198	2 216	Schimmendorf	431	39	171	89	82	183
Weißbrunn	1 047	289	1 073	539	534	1 091	Schirradorf	1 348	88	347	173	174	378
Welitsch	489	75	311	147	164	309	Schmeilsdorf	298	66	366	132	234	319
Wickendorf	898	109	474	229	245	483	Schwarzach b. Kulmbach	274	93	357	176	181	351
Wildenberg	426	40	154	78	76	186	Tannfeld *)	651	57	428	315	113	241
Wilhelmsthal	63	254	1 053	512	541	1 011	Thurnau *)	659	369	1 128	501	627	1 127
Windheim	753	163	746	364	382	604	Trebgast	996	246	931	450	481	948
Wötzelndorf	530	62	248	123	125	272	Unterdornlach	844	90	369	186	183	375
Wolfersdorf	278	37	137	76	61	134	Veitlahm	306	52	211	102	109	219
Wolfersgrün	595	87	309	154	155	306	Wasserknoten	327	59	248	121	127	265
Zeyern	776	123	470	226	244	449	Wernstein	156	67	271	134	137	278
Ziegelerden	101	160	655	313	342	610	Willmersreuth	233	67	221	114	107	220
Ausmärkische Bezirke	11 954						Wirsberg	691	317	1 064	495	569	1 027
							Ziegenburg	669	43	186	97	89	221
							Ausmärkische Bezirke	4 053					
Ldkr. Kulmbach	44 483	11 872	43 415	20 684	22 731	42 755	Ldkr. Lichtenfels	36 866	10 617	40 146	19 011	21 135	39 144
Allendorf	1 544	130	517	242	275	551	Altenkunstadt	750	524	1 995	940	1 055	1 867
Azendorf	1 123	98	370	170	200	385	Arnstein	410	34	142	65	77	156
Berndorf	302	54	196	91	105	201	Buch a. Forst	1 372	179	654	317	337	649
Brücklein	695	97	391	187	204	416	Buckendorf	433	33	145	67	78	139
Buchau	398	64	344	152	192	302	Burgkunstadt, St.	862	690	2 789	1 187	1 602	2 584
Burghaig	510	227	858	416	442	811	Burkersdorf	445	88	326	172	154	359
Danndorf	433	63	274	136	138	276	Burkheim	510	47	209	100	109	232
Döllnitz	426	59	258	127	131	255	Ebneth	514	66	245	117	128	263
Felkendorf	289	28	108	54	54	123	Fesselsdorf	267	24	89	37	52	91
Gössenreuth	489	52	194	95	99	226	Gärtenroth	676	88	346	169	177	397
Harsdorf	856	159	624	332	292	630	Geutenreuth	877	102	452	232	220	464
Hegnabrunn	858	198	643	312	331	673	Großziegenfeld	465	32	170	82	88	173
Heubsch	372	69	266	127	139	275	Hochstadt a. Main	417	155	600	277	323	584
Himmelkron	603	205	1 111	341	770	1 133							
Hutschdorf	789	119	557	266	291	535							

*) Früher kreisunmittelbare, nicht zum Stadtkreis erklärte Stadt.

II A. Systematisches Verzeichnis der bayerischen Gemeinden.

Gemeinde	Fläche ha	Haus- hal- tungen	Wohnbevölkerung				Gemeinde	Fläche ha	Haus- hal- tungen	Wohnbevölkerung			
			1939			1933 ins- gesamt				1939			1933 ins- gesamt
			ins- gesamt	männ- lich	weib- lich					ins- gesamt	männ- lich	weib- lich	
(Oberfranken)													
Isling	462	69	306	137	169	325	Metzlersreuth	1 006	102	401	203	198	396
Kaspauer	855	55	251	116	135	262	Münchberg, St.	693	2 302	7 115	3 294	3 821	6 826
Kirchlein	602	56	260	117	143	259	Oberweißenbach	1 143	300	1 010	495	515	1 155
Kleinziegenfeld	372	52	232	103	129	232	Poppenreuth	1 029	195	672	319	353	726
Kösten	509	131	524	241	283	501	Sauerhof	277	80	292	141	151	325
Köttel	748	44	193	99	94	213	Seulbitz a. d. sächs. Saale	1 220	77	334	174	160	374
Lahm	476	30	137	68	69	149	Sparneck	935	436	1 449	722	727	1 574
Lettenreuth	534	135	546	259	287	551	Stammbach	1 498	561	1 908	915	993	1 897
Lichtenfels, St.	1 362	2174	7 404	3 434	3 970	6 970	Straas	2 040	229	849	424	425	884
Maineck	432	110	440	193	247	440	Streitau	444	146	487	229	258	540
Mainroth	835	221	1 068	575	493	940	Walpenreuth	275	45	182	94	88	187
Mannsgereuth	200	50	196	95	101	201	Weißdorf	966	286	964	462	502	1 026
Marktgraitz	575	317	1 136	565	571	1 148	Witzleshofen	291	58	218	116	102	227
Marktzeuln, M.	440	311	999	460	539	1 019	Wüstenseibitz	1 140	382	1 232	596	636	1 199
Michelau	769	931	3 157	1 504	1 653	3 073	Zell	866	304	1 056	525	531	1 077
Mistelfeld	270	166	621	300	321	655	Zettlitz	548	46	184	82	102	188
Modschiedel	1 157	93	424	195	229	461	Ausmärkische Bezirke	1 438					
Mönchkröttendorf	212	41	194	92	102	203							
Neudorf	1 716	155	637	301	336	661							
Neuensee	475	193	788	386	402	751	Ldkr. Naila	23 396	8 170	28 533	13 500	15 033	28 346
Neuses a. Main	421	64	261	133	128	275	Bad Steben	516	357	1 325	562	763	1 484
Oberlangheim	311	53	211	108	103	240	Baiergrün	708	65	255	123	132	291
Obersdorf	679	74	329	158	171	349	Bernstein a. Wald *)	453	187	707	343	364	639
Oberwallenstadt	409	243	860	424	436	903	Bobengrün	551	184	666	328	338	658
Pfaffendorf	644	50	223	107	116	232	Carlsgrün	433	73	296	138	158	321
Redwitz a. d. Rodach	422	250	903	402	501	967	Culmitz	562	107	398	192	206	402
Reundorf	189	39	165	77	88	168	Döbra	802	207	781	394	387	837
Roth	618	150	637	290	347	628	Dörnthäl	688	157	617	294	323	610
Rothmannsthal	414	38	186	85	101	202	Geroldgrün	485	491	1 801	858	943	1 755
Schney	606	639	2 106	934	1 122	2 000	Haidengrün	234	61	210	105	105	228
Schwübitz	307	355	1 388	654	734	1 333	Issigau	608	265	860	389	471	848
Seubelsdorf	326	208	736	350	386	596	Kemlas	230	48	147	73	74	158
Stetten	682	70	323	168	155	344	Langenbach	481	168	683	347	336	681
Strössendorf	276	59	211	103	108	239	Lichtenberg, St.	947	299	949	448	501	982
Theisau	445	72	297	145	152	312	Lippertsgrün	418	177	584	285	299	607
Trainau	202	31	142	65	77	153	Löhmar	480	95	314	153	161	339
Trieb	564	122	508	223	285	507	Marlesreuth	686	231	862	406	456	799
Wallersberg	646	53	275	137	138	294	Marxgrün	401	150	553	257	296	561
Weiden	713	47	239	108	131	263	Meierhof	353	109	440	218	222	473
Weidnitz	260	67	238	121	117	249	Naila, St.	383	1 399	4 519	2 105	2 414	4 349
Weismain *)	1 006	369	1 545	841	704	1 234	Neudorf	1 023	105	409	201	208	448
Wolfsloch	278	58	250	106	144	228	Neuhaus	1 252	85	330	173	157	369
Zettlitz	249	85	300	143	157	310	Obersteben	568	76	312	162	150	323
Zeublitz	496	25	138	77	61	140	Räumlas	505	147	557	278	279	617
Ausmärkische Bezirke	4 684						Reitzenstein	1 055	125	429	203	226	444
							Rodesgrün	522	62	249	118	131	258
							Schauenstein, St. *)	419	394	1 206	549	657	1 088
Ldkr. Münchberg	29 709	9 780	32 660	15 582	17 078	32 799	Schwarzen- bach a. Wald, M.	497	731	2 406	1 134	1 272	2 107
Ahornberg	1 359	193	709	332	377	790	Schwarzenstein	71	166	657	331	326	656
Falls	488	42	172	75	97	193	Selbitz, M.	934	868	2 861	1 319	1 542	2 823
Förstenreuth	848	97	370	180	190	403	Steinbach b. Geroldgrün	434	165	591	267	324	600
Friedmannsdorf	604	52	182	96	86	193	Sträßdorf	122	132	462	225	237	433
Gefrees, St. *)	1 349	616	2 139	1 027	1 112	2 118	Thierbach	439	102	390	191	199	386
Grossenau	239	39	159	72	87	169	Volkmanngrün	486	57	218	106	112	228
Gundlitz	429	84	282	151	131	297	Weidesgrün	356	38	171	84	87	173
Hallerstein	1 515	146	549	269	280	591	Windischengrün	566	87	318	141	177	321
Helmbrechts, St.	678	2078	6 428	2 967	3 461	6 212	Ausmärkische Bezirke	3 728					
Kleinlosnitz	762	68	261	119	142	286							
Kleinschwarzenbach	490	129	474	225	249	373	Ldkr. Pegnitz	56 011	6 790	27 490	13 647	13 843	26 650
Kornbach	462	68	273	144	129	267	Adlitz	327	37	155	71	84	172
Lützenreuth	644	72	307	143	164	342	Behringersmühle	585	73	294	134	160	300
Markersreuth	1 427	142	553	271	282	582							
Mechlenreuth	982	108	407	220	187	374							
Meierhof	1 824	297	1 042	500	542	1 011							

II A. Systematisches Verzeichnis der bayerischen Gemeinden.

Gemeinde	Fläche ha	Haus- hal- tungen	Wohnbevölkerung				Gemeinde	Fläche ha	Haus- hal- tungen	Wohnbevölkerung			
			1939			1933 ins- gesamt				1939			1933 ins- gesamt
			ins- gesamt	männ- lich	weib- lich					ins- gesamt	männ- lich	weib- lich	

(Oberfranken)

Betzenstein, St.	298	158	528	240	288	550	Ldkr. Rehau	26 900	10 725	33 922	16 319	17 603	34 585
Biberbach	539	88	350	162	188	379	Draisendorf	930	52	202	102	100	248
Bronn	1 067	162	680	338	342	689	Erkersreuth	374	277	876	432	444	919
Buchau	1 594	118	479	245	234	464	Faßmannsreuth	638	91	322	160	162	341
Büchenbach	705	64	287	140	147	294	Fohrenreuth	522	33	113	62	51	126
Bühl	547	63	269	129	140	255	Heidelberg	675	53	188	95	93	199
Christanz	394	26	128	66	62	131	Hohenberg a. d. Eger, M.	461	358	1 092	518	574	1 111
Creußen, St.	738	364	1 180	591	589	1 088	Kautendorf	953	65	247	123	124	305
Elbersberg	787	89	396	190	206	358	Längenau	529	83	296	158	138	325
Freiahorn	229	28	144	59	85	152	Lauterbach	840	131	430	197	233	481
Geschwand	256	54	226	108	118	225	Martinlamitz	1 004	221	694	343	351	776
Gößweinstein, M.	427	179	742	310	432	632	Mühlbach	290	34	120	58	62	126
Gottsfeld	1 612	128	487	240	247	551	Nentschau	447	77	268	132	136	280
Haidhof	355	82	297	145	152	317	Neuhaus a. d. Eger	357	72	251	129	122	268
Hainbronn	1 743	178	716	367	349	694	Neuhausen	840	55	201	103	98	235
Hannberg	668	57	267	129	138	282	Oberweißenbach	394	64	209	107	102	212
Haßlach	1 565	63	329	156	173	348	Pilgramsreuth	1 271	132	455	210	245	505
Höfen	797	127	496	256	240	517	Plöbberg b. Selb *)	325	242	841	392	449	826
Hohenmirsberg	949	57	312	167	145	334	Prex	564	140	455	228	227	495
Kirchahorn *)	850	71	509	344	165	336	Quellenreuth	743	44	154	82	72	169
Kirchenbirkig	1 015	92	415	204	211	422	Regnitzlosau	563	344	1 130	547	583	1 092
Kleingesee	1 206	155	670	337	333	643	Rehau, St. *)	1 594	2 193	6 720	3 181	3 539	6 545
Körsdorf	948	53	252	116	136	280	Schönwald M.	1 163	1 027	3 273	1 569	1 704	3 526
Körzendorf	546	85	392	187	205	406	Schwesendorf	354	28	94	50	44	90
Kühlenfels	187	73	298	150	148	274	Selb, St. *)	1 194	4 505	13 812	6 570	7 242	13 912
Langenloh	276	20	106	56	50	112	Silberbach	423	57	183	92	91	217
Leitenfels	393	47	222	111	111	212	Spielberg	425	77	263	137	126	257
Leupoldstein	367	33	134	62	72	149	Unterweißenbach	536	66	223	120	103	239
Leups	507	51	216	109	107	225	Vielitz	848	131	466	235	231	429
Leutzdorf	1 022	71	351	176	175	377	Wurlitz	947	73	344	187	157	331
Lindenhardt	910	98	350	170	180	359	Ausmärkische Bezirke	6 696					
Moggast	360	59	256	128	128	297							
Morschreuth	498	52	241	114	127	244							
Neuhof	1 198	97	401	194	207	388	Ldkr. Stadtsteinach	22 825	4 350	16 234	7 769	8 465	16 912
Oberaalfeld	497	58	254	122	132	264	Enchenreuth	640	241	864	336	478	919
Obertrubach	1 043	140	570	289	281	585	Eppenreuth	298	65	242	117	125	258
Ottenberg	564	41	172	85	87	185	Gösmes	200	48	175	88	87	193
Ottenhof	923	81	336	179	157	354	Gössersdorf	625	42	176	88	88	189
Pegnitz, St.	760	1 129	3 950	2 038	1 912	2 789	Grafengehaig	570	137	439	202	237	482
Plech	606	154	542	262	280	593	Grünlas	202	32	111	52	59	119
Poppendorf	342	19	90	39	51	97	Guttenberg	1 050	203	702	327	375	749
Pottenstein, St.	692	231	892	414	478	922	Heinersreuth	954	118	396	181	215	430
Prebitz	2 323	236	980	489	491	1 014	Hohenberg	380	92	401	184	217	383
Püttlach	649	33	160	80	80	149	Horbach	218	32	135	67	68	155
Rabeneck	754	52	244	113	131	271	Köstenberg	268	38	133	57	76	153
Regenthal	230	90	425	221	204	397	Kupferberg	657	241	898	443	455	898
Reizendorf	235	34	201	91	110	204	Ludwigschorgast	595	161	622	298	324	535
Schnabelwaid, M.	571	144	483	232	251	482	Marienweiher	1 523	174	681	332	349	691
Seidwitz	371	76	269	135	134	249	Marktleugast	1 076	384	1 400	678	722	1 370
Spies	1 284	108	462	235	227	486	Neuensorg	454	101	419	195	224	439
Stadelhofen	1 315	72	353	180	173	369	Presseck	484	260	816	373	443	915
Stierberg	1 741	89	377	192	185	423	Rappetenreuth	142	22	80	36	44	83
Trockau	382	79	318	161	157	299	Reichenbach	748	69	266	140	126	293
Tüchersfeld	750	116	452	228	224	483	Rugendorf	1 732	226	903	446	457	972
Unteralfeld	688	33	168	89	79	189	Schlackenreuth	576	49	197	100	97	217
Volsbach	423	48	214	98	116	260	Schlockenau	198	18	69	34	35	80
Vorderkleebach	214	18	70	31	39	75	Schwand	1 725	116	527	264	263	578
Weidensees	930	103	433	216	217	446	Seibelsdorf	1 060	125	467	222	245	556
Wichsenstein	635	105	455	213	242	481	Stadtsteinach	1 342	491	1 831	866	965	1 853
Wolfsberg	637	94	420	208	212	437	Traindorf	112	89	330	155	175	372
Zips	1 862	155	625	306	319	642	Triebenreuth	349	36	151	80	71	166
Ausmärkische Bezirke	8 125												

*) Früher kreisunmittelbare, nicht zum Stadtkreis erklärte Stadt.

II A. Systematisches Verzeichnis der bayerischen Gemeinden.

Gemeinde	Fläche ha	Haus- hal- tungen	Wohnbevölkerung				Gemeinde	Fläche ha	Haus- hal- tungen	Wohnbevölkerung				
			1939			1933 ins- gesamt				1939			1933 ins- gesamt	
			ins- gesamt	männ- lich	weib- lich					ins- gesamt	männ- lich	weib- lich		
(Oberfranken)														
Untersteinach	1 143	315	1 141	551	590	1 110	Unterneuses	563	55	228	107	121	230	
Vogtendorf	190	10	42	19	23	66	Unterzettlitz	432	49	231	106	125	258	
Walberngrün	278	53	211	110	101	215	Weingarten	361	66	304	172	132	250	
Wartenfels	861	164	647	312	335	644	Welsberg	359	38	167	86	81	179	
Weidmes	175	69	230	107	123	254	Wiesen	386	42	188	92	96	193	
Wildenstein	548	48	192	91	101	218	Witzmannsberg	734	70	302	147	155	291	
Zaubach	648	81	340	168	172	357	Wolfsdorf	589	65	301	140	161	321	
Ausmärkische Bezirke	774						Zapfendorf	656	247	968	450	518	903	
							Ausmärkische Bezirke	871						
(Oberfranken)														
Ldkr. Staffelstein	31 166	4 644	19 384	9 438	9 946	19 329	Ldkr. Wunsiedel	46 739	16 666	56 003	26 848	29 155	55 985	
Altenbanz	483	56	225	110	115	243	Alexandersbad	665	143	498	225	273	538	
Autenhausen	634	75	301	149	152	294	Arzberg, St.	704	1 413	4 585	2 156	2 429	4 801	
Birkach	397	42	187	95	92	209	Bergnersreuth	232	58	211	95	116	234	
Busendorf	454	40	177	83	94	172	Bernstein	1 438	195	735	363	372	727	
Dietersdorf	632	77	285	144	141	309	Birkenbühl	432	58	209	109	100	230	
Dittersbrunn	311	29	130	63	67	142	Brand b. Marktrechwitz	561	463	1 521	727	794	1 510	
Döringstadt	669	83	335	171	164	331	Dörflas b. Kirchenlamitz	687	54	194	93	101	207	
Draisdorf	407	20	106	55	51	110	Dürnberg	347	44	154	79	75	183	
Ebensfeld	959	293	1 827	859	968	1 758	Fischern	403	36	138	66	72	148	
Ebing, M.	564	140	600	281	319	546	Franken	778	134	468	238	230	544	
Eggenbach	533	43	193	103	90	203	Grafenreuth	1 014	103	396	196	200	420	
Frauentdorf *)	433	33	352	290	62	130	Großwendern	687	141	467	213	254	421	
Freiberg	60	36	142	71	71	158	Haid	1 498	210	693	345	348	767	
Gemünda i. OFr.	589	106	345	171	174	396	Grün	1 062	63	233	116	117	271	
Gleismuthhausen	378	39	132	66	66	137	Hebanz *)	1 410	233	803	385	418	761	
Gleußen	527	72	271	135	136	275	Hildenbach	961	44	189	96	93	194	
Grundfeld	297	44	284	104	180	298	Höchstädt b. Thiersheim	1 015	263	929	470	459	902	
Hattersdorf	419	39	161	84	77	167	Holenbrunn	1 009	214	781	385	396	803	
Herreth	468	55	219	104	115	235	Kirchenlamitz, St.	1 181	840	2 832	1 325	1 507	2 799	
Horsdorf	518	78	342	168	174	359	Korbersdorf	166	20	82	40	42	97	
Kaltenbrunn	495	70	268	131	137	261	Kothigenbibersbach	546	67	279	140	139	295	
Kleukheim	666	108	460	214	246	491	Leutendorf	701	149	535	266	269	589	
Kümmel	250	20	92	46	46	98	Lorenzreuth	548	221	749	367	382	778	
Lahm	406	76	264	135	129	268	Marktleuthen, M.	859	758	2 384	1 148	1 236	2 340	
Lechenroth	374	17	79	40	39	91	Marktrechwitz, St. 1) *)	1 192	3 562	11 791	5 684	6 107	11 107	
Medlitz	495	76	327	157	170	306	Nagel	910	503	1 780	818	962	1 817	
Merlach	216	20	78	44	34	87	Neudes	1 540	93	361	188	173	394	
Messenfeld	350	27	116	55	61	126	Niederlamitz	526	232	782	364	418	781	
Nedensdorf	538	54	235	111	124	239	Oberröslau	570	480	1 540	723	817	1 542	
Neundorf	486	63	257	127	130	264	Raumetengrün	662	55	205	112	93	238	
Oberbrunn	234	31	136	67	69	153	Reicholdsgrün	1 646	129	492	239	253	550	
Oberelldorf	286	27	123	56	67	128	Röthenbach	471	295	919	431	488	943	
Oberküps	664	59	257	132	125	289	Schirnding	409	364	1 310	646	664	1 264	
Oberleiterbach	458	56	231	115	116	249	Schlottenhof	165	212	678	311	367	701	
Prächting	493	84	316	155	161	307	Schönbrunn	674	221	793	374	419	752	
Rattelsdorf, M.	1 081	191	708	332	376	720	Seußen	674	171	585	310	275	587	
Rothenberg	467	27	119	58	61	132	Stemmas	510	35	160	86	74	152	
Schönbrunn	292	61	254	122	132	255	Thiersheim, M.	771	375	1 193	591	602	1 199	
Schottenstein	944	150	514	250	264	545	Thierstein *)	416	264	917	447	470	874	
Schwabthal	1 142	79	390	199	191	392	Thölau	644	28	119	66	53	131	
Serkendorf	657	34	151	70	81	152	Tröstau	931	403	1 467	717	750	1 436	
Seßlach, St.	1 137	161	580	270	310	621	Voitsumra	940	116	437	215	222	476	
Stadel	574	58	236	106	130	239	Vordorf	865	101	363	184	179	362	
Staffelstein, St.	903	669	2 314	1 086	1 228	2 159	Weißensstadt, St.	2 092	921	3 057	1 433	1 624	2 955	
Stublang	655	59	251	114	137	282	Wölsau	449	74	285	141	144	298	
Uetzing	908	117	447	224	223	496	Wölsauerhammer	24	127	392	181	211	425	
Unnersdorf	361	49	177	79	98	181	Wunsiedel, St.	1 408	1 981	6 312	2 944	3 368	6 442	
Unterbrunn	275	39	162	77	85	168	Ausmärkische Bezirke	9 346						
Unterelldorf	341	37	134	65	69	131								
Unterleiterbach	335	93	405	195	210	402								

1) Früher kreisunmittelbare, nicht zum Stadtkreis erklärte Stadt.

II A. Systematisches Verzeichnis der bayerischen Gemeinden.

Gemeinde	Fläche ha	Haus- hal- tungen	Wohnbevölkerung				Gemeinde	Fläche ha	Haus- hal- tungen	Wohnbevölkerung				
			1939			1933 ins- gesamt				1939			1933 ins- gesamt	
			ins- gesamt	männ- lich	weib- lich					ins- gesamt	männ- lich	weib- lich		
Mittelfranken														
I. Stadtkreise														
Ansbach *)	904	7 124	25 958	13 040	12 918	23 033	Neuses	849	112	432	205	227	424	
Erlangen *)	2 770	9 647	35 964	18 099	17 865	32 348	Neustetten	510	66	283	148	135	296	
Fürth *)	4 455	25 750	82 315	40 174	42 141	77 069	Oberdachstetten	876	229	840	425	415	712	
Nürnberg, Stadt der Reichsparteitage *)	12 300	136 821	423 383	199 314	224 069	412 745	Obersulzbach	927	75	294	150	144	333	
							Petersaurach	1 022	221	875	436	439	872	
							Ratzenwinden	570	41	186	90	96	194	
							Rauenbuch	533	28	138	73	65	146	
							Retzendorf	365	20	80	35	45	94	
							Rügland	632	122	494	241	253	497	
							Sachsen	323	97	385	183	202	373	
							Sauernheim	452	31	123	52	71	131	
							Schalkhausen	808	209	795	382	413	753	
							Schlauersbach	489	41	189	90	99	175	
							Seitendorf	728	65	248	121	127	252	
							Sondernohe	317	38	142	70	72	166	
							Suddersdorf	357	34	147	72	75	138	
							Unternbibert	1 605	114	510	243	267	524	
							Unterrottmannsdorf	598	48	219	100	119	223	
							Veitsaurach	480	82	321	161	160	333	
							Vestenbergr	948	112	462	231	231	502	
							Virnsberg	475	73	286	141	145	306	
							Volkersdorf	543	55	238	117	121	250	
							Wattenbach	595	43	214	112	102	216	
							Weihenzell	1 141	108	445	212	233	485	
							Weißbronn	724	91	385	182	203	414	
							Weiterndorf	408	29	127	62	65	128	
							Wernsbach (AG. Ansbach)	624	59	245	123	122	248	
							Wernsbach (AG. Heilsbronn)	692	53	204	100	104	219	
							Wiedersbach	232	103	361	167	194	361	
							Windsbach, St. *)	595	457	1 710	838	872	1 708	
							Wollersdorf	564	46	178	85	93	189	
							Zailach	795	53	218	115	103	241	
							Ausmärkische Bezirke	4 042						
							Ldkr. Dinkelsbühl	40 777	7 516	27 651	13 155	14 496	29 066	
							Altentrüdingen	550	85	343	170	173	343	
							Ammelbruch	549	97	386	185	201	364	
							Aufkirchen, M.	335	100	371	172	199	383	
							Beyerberg	1 534	151	585	248	297	595	
							Burk	1 132	189	716	342	374	706	
							Dambach	440	50	190	94	96	218	
							Dennenlohe	602	38	129	67	62	131	
							Dickersbronn	264	29	116	53	63	129	
							Diederstetten	502	46	190	92	98	198	
							Dinkelsbühl, St. 1)	1 448	1 458	4 809	2 164	2 645	5 155	
							Dorfkemmthathen	482	96	368	173	195	388	
							Dürrwangen	736	310	1 143	556	587	1 226	
							Ehingen	1 572	225	837	396	441	868	
							Esbach	261	22	101	53	48	106	
							Frankenhofen	875	96	383	185	198	386	
							Fürnheim	715	70	271	127	144	289	
							Geilsheim	1 246	164	624	292	332	660	
							Gerolfingen	645	133	488	239	249	498	
							Greiselbach	229	22	86	37	49	98	
							Großbellenfeld	475	84	398	190	208	415	
							Grüb	471	21	102	55	47	104	
							Halsbach	388	48	180	96	84	191	
							Haslach	442	60	265	131	134	265	
							Heinersdorf	1 049	62	262	128	134	261	
							Hellenbach	447	37	181	87	94	200	
II. Landkreise														
Ldkr. Ansbach														
Aich	608	70	296	144	152	301								
Alberndorf	921	77	355	171	184	360								
Altdettelsau	402	27	128	68	60	148								
Auerbach	1 106	74	303	148	155	329								
Bechhofen	378	29	125	57	68	138								
Bernhardswinden	852	151	649	326	323	455								
Bertholdsdorf	507	56	227	108	119	244								
Betzendorf	464	33	169	77	92	175								
Bonnhof	817	62	278	136	142	281								
Brodswinden	849	118	469	225	244	458								
Bruckberg	761	123	1 133	827	306	1 089								
Brünst	1 221	83	360	179	181	377								
Brunn	995	57	254	136	118	265								
Büchelberg	1 206	74	323	154	169	341								
Bürglein	458	93	368	183	185	368								
Colmberg	1 147	161	575	272	303	576								
Elpersdorf (AG. Ansbach)	1 358	185	792	369	423	799								
Elpersdorf (AG. Heilsbronn)	447	25	145	87	58	130								
Erlbach	982	66	270	134	136	302								
Eyb	791	309	1 089	529	560	878								
Fischbach	367	22	112	54	58	123								
Flachslanden	1 245	232	876	433	443	836								
Forst	750	50	238	118	120	251								
Götteldorf	596	38	150	70	80	155								
Gräfenbuch	399	33	108	52	56	104								
Großhaslach	1 405	202	793	393	400	755								
Grüb	685	28	138	63	75	156								
Haag	659	45	236	105	131	236								
Haasgang	1 150	75	356	174	182	383								
Heilsbronn, St.	333	603	2 053	978	1 075	1 726								
Hennenbach *)	1 477	307	1 866	1 255	611	646								
Herpersdorf	464	30	140	70	70	141								
Heßbach	511	34	134	56	78	146								
Höfstetten	482	26	138	62	76	154								
Immeldorf	456	77	312	141	171	297								
Jochsberg	551	71	291	145	146	302								
Kehlmünz	600	22	94	48	46	104								
Ketteldorf	558	49	211	104	107	217								
Kettenhöfstetten	705	79	309	150	159	334								
Kleinhaslach	1 465	95	454	216	238	496								
Lehrberg, M.	1 191	320	1 066	512	554	985								
Leutershausen, St. *)	655	445	1 520	693	827	1 400								
Lichtenau	543	279	934	446	488	1 000								
Malmersdorf	499	36	162	79	83	167								
Mitteldachstetten	1 080	93	387	187	200	406								
Mittelramstadt	472	47	202	105	97	196								
Moosbach	398	31	127	60	67	118								
Münchertlach	487	37	170	78	92	188								
Neuendettelsau *)	786	469	2 930	853	2 077	2 568								
Neunkirchen b. Leutershausen	1 025	118	484	237	247	500								

1) Früher kreisunmittelbare, nicht zum Stadtkreis erklärte Stadt.

II A. Systematisches Verzeichnis der bayerischen Gemeinden.

Gemeinde	Fläche ha	Haus- hal- tungen	Wohnbevölkerung				Gemeinde	Fläche ha	Haus- hal- tungen	Wohnbevölkerung			
			1939			1933 ins- gesamt				1939			1933 ins- gesamt
			ins- gesamt	männ- lich	weib- lich					ins- gesamt	männ- lich	weib- lich	

(Mittelfranken)

Illenschwang	1 009	87	388	194	194	396	Eichstätt, St. ¹⁾ *)	714	1 945	8 150	3 948	4 202	8 068
Irsingen	277	28	123	50	73	128	Enkering	1 130	108	505	254	251	547
Kleinellenfeld	295	42	192	87	105	202	Erlingshofen	970	48	243	129	114	236
Knittelsbach	630	48	218	104	114	242	Gammersfeld	424	40	163	78	85	184
Königshofen	520	99	390	184	206	389	Gelbelsee	581	59	312	147	165	322
Kröttenbach	229	26	104	56	48	115	Grösdorf	188	72	325	166	159	388
Langensteinbach	335	35	154	83	71	180	Gungolding	670	49	234	129	105	238
Lehengütingen	377	45	165	83	85	184	Hard	508	25	111	59	52	112
Lentersheim	902	105	415	207	208	414	Haunsfeld	972	34	161	79	82	183
Mönchsroth	692	201	654	312	342	715	Haunstetten	884	68	334	162	172	353
Neuses	317	23	103	53	50	105	Hirnstetten	624	35	179	82	97	199
Oberkemmatten	1 087	204	781	396	385	741	Hitzhofen	486	71	363	173	190	371
Obermichelbach	366	43	184	85	99	202	Hofstetten	2 543	101	469	238	231	480
Obermögersheim	1 259	138	521	259	262	538	Inching	351	21	98	47	51	99
Oberradach	352	19	96	52	44	104	Irfersdorf	553	61	309	146	163	327
Oberschwaningen	381	43	189	93	96	195	Irlahüll	439	40	183	83	100	198
Reichenbach	223	21	88	45	43	99	Kinding, M.	844	109	411	196	215	424
Röckingen	1 089	161	647	289	358	669	Kipfenberg	337	249	907	424	483	879
Rühlingstetten	394	35	131	65	66	144	Konstein	629	142	547	264	283	556
Schobdach	182	40	156	73	83	151	Landershofen	485	25	125	59	66	123
Schopfloch	429	578	1 744	826	918	1 851	Lippertshofen	544	50	241	116	125	249
Segringen	210	48	183	84	99	188	Marienstein	413	131	926	681	245	962
Seidelsdorf	738	72	344	169	175	375	Meilenhofen	567	44	222	103	119	234
Sinbronn	1 387	106	470	240	230	501	Möckenlohe	778	81	396	196	200	423
Sulzach	427	36	137	73	64	142	Mörnsheim, M.	579	235	783	368	415	826
Untermichelbach	481	68	277	143	134	304	Mühlheim	934	89	318	154	164	332
Unterschwaningen	546	124	444	202	242	490	Nassenfels	591	119	508	237	271	498
Veitsweiler	420	34	138	70	68	166	Obereichstätt	490	140	514	248	266	509
Waldeck	318	30	121	66	55	128	Oberemmdorf	358	22	120	58	62	116
Waldhauslein	403	34	152	75	77	179	Oberzell	351	38	183	91	92	181
Wassertrüdingen, St.	878	541	1 666	745	921	1 736	Ochsenfeld	1 837	84	434	235	199	464
Weidelbach	743	69	277	138	139	303	Pfahldorf	1 113	72	380	181	199	410
Weiltingen, M.	639	195	704	340	364	709	Pfalzpaint	547	55	238	110	128	230
Wilburgstetten	551	157	613	281	332	620	Pfünz	340	44	182	96	86	178
Wittelshofen	566	127	445	214	231	512	Pietenfeld	1 402	108	520	263	257	577
Wittenbach	495	56	233	113	120	253	Pollenfeld	1 232	104	512	244	263	509
Wörnitzhofen	223	19	77	37	40	78	Preith	1 445	69	378	187	191	385
Wolfertsbronn	635	66	302	149	153	317	Rapperszell	385	20	142	69	73	137
Zwernberg	275	20	98	48	50	124	Rieshofen	549	32	174	90	84	182
Ausmärkische Bezirke	2 078						Sappenfeld	395	61	338	171	167	332
Ldkr. Eichstätt	61 916	7 519	33 538	16 601	16 937	33 989	Schelldorf	472	52	253	113	140	240
Adelschlag	736	89	384	189	195	379	Schernfeld	1 987	78	372	187	185	372
Altendorf	452	45	149	68	81	143	Schöna	263	29	153	70	83	151
Arnsberg	438	57	234	122	112	242	Schönbrunn	187	39	144	67	77	158
Attenzell	522	35	171	87	84	191	Schönfeld	688	71	318	162	156	315
Badanhausen	781	64	274	135	139	283	Seuversholz	831	62	395	189	206	380
Biberg	403	36	192	94	98	199	Tauberfeld	1 018	82	400	198	202	379
Biesenhard	787	44	226	110	116	227	Unteremmdorf	390	33	143	70	73	140
Bitz	550	34	178	81	97	189	Wachenzell	764	60	315	159	156	301
Böhmfeld	1 513	122	577	279	298	640	Walting	937	43	220	105	115	226
Böhming	380	38	177	88	89	183	Wasserzell	269	107	424	206	218	452
Breitenfurt	550	54	220	102	118	213	Weigersdorf	329	20	118	49	69	137
Buch	257	18	95	49	46	106	Wellheim	1 037	138	533	255	278	482
Buchenhüll	507	29	171	87	84	172	Wintershof	570	33	190	99	91	156
Buxheim	1 339	180	762	371	391	757	Wolkertshofen	684	50	279	129	150	272
Denkendorf	1 282	148	685	356	329	659	Workerszell	2 103	108	551	291	260	546
Dörndorf	568	69	306	146	160	348	Zandt	490	114	495	252	243	486
Dollnstein	1 372	252	933	445	488	961	Ausmärkische Bezirke	5 650					
Dunsdorf	230	22	123	59	64	125	Ldkr. Erlangen	21 993	4 289	15 269	7 378	7 891	14 129
Eberswang	508	35	174	86	88	194	Adlitz	147	32	126	61	65	128
Egweil	940	129	566	285	281	564	Atzelsberg	254	35	135	61	74	142

*) Früher kreisunmittelbare, nicht zum Stadtkreis erklärte Stadt.

II A. Systematisches Verzeichnis der bayerischen Gemeinden.

Gemeinde	Fläche ha	Haus- hal- tungen	Wohnbevölkerung				Gemeinde	Fläche ha	Haus- hal- tungen	Wohnbevölkerung				
			1939			1933 ins- gesamt				1939			1933 ins- gesamt	
			ins- gesamt	männ- lich	weib- lich					ins- gesamt	männ- lich	weib- lich		
(Mittelfranken)														
Baiersdorf	673	485	1 501	717	784	1 449	Oberschönbronn	1 397	142	609	298	311	634	
Brand	309	100	370	177	193	335	Ornbau, St.	895	221	833	374	459	849	
Bubenreuth	404	126	415	189	226	337	Rauenzell	717	83	409	199	210	405	
Buckenhof	136	117	454	248	206	362	Roth	308	23	128	65	63	141	
Eltersdorf	623	193	687	349	338	692	Sachsbad	907	86	349	164	185	368	
Eschenau	530	286	969	457	512	948	Sommersdorf	188	30	114	56	58	124	
Forth	219	334	1 158	541	617	1 143	Stadel	455	22	135	61	74	119	
Frauenaurach	559	245	918	423	495	906	Thann	327	50	200	96	104	218	
Großgeschaidt	233	75	269	129	140	260	Thürnhofen	363	82	325	158	167	361	
Heroldsberg	719	754	2 518	1 189	1 329	1 932	Unterampfrach	873	133	537	269	268	590	
Hüttendorf	477	46	191	91	100	219	Vorderbreitenthan	1 461	134	563	272	291	599	
Kalchreuth	949	301	1 081	508	573	1 022	Waizendorf	299	36	161	72	89	163	
Kleingeschaidt	150	28	107	55	52	102	Weidenbach	778	216	942	490	452	862	
Kleinseebach	512	97	364	168	196	380	Weinberg	1 422	174	726	345	381	774	
Kriegenbrunn	477	71	279	134	145	283	Wieseth	1 057	216	824	384	440	824	
Marloffstein	260	105	400	190	210	404	Wiesethbruck	542	78	344	161	183	367	
Möhrendorf *)	809	182	841	521	320	646	Ausmärkische Bezirke	1 950						
Oberschöllnbach	257	55	193	79	114	189								
Röckenhof	137	36	137	63	74	134	Ldkr. Fürth	30 417	9 735	34 934	17 067	17 867	31 511	
Rosenbach	308	30	133	66	72	139	Ammerndorf	504	153	557	283	274	529	
Spardorf	324	46	195	88	107	180	Boxdorf	511	178	721	355	366	662	
Tennenlohe	420	146	523	242	281	488	Bronnamberg	676	134	450	214	236	369	
Unterschöllnbach	130	22	75	35	40	93	Buchschwabach	1 215	140	575	274	301	575	
Uttenreuth	393	229	783	397	386	790	Cadolzburg, M.	522	645	2 215	1 071	1 144	2 025	
Weier	168	32	128	61	67	141	Debernorf	1 660	146	533	289	294	618	
Wellerstadt	175	81	314	139	175	285	Fernabrünst	1 198	110	476	247	229	480	
Ausmärkische Bezirke	11 241						Großgründlach	489	273	988	477	511	941	
							Großhabersdorf	983	272	1 051	508	543	1 000	
Ldkr. Feuchtwangen	45 322	6 544	26 346	12 638	13 708	26 970	Großweismannsdorf	735	83	358	173	185	372	
Aichau	1 273	114	505	247	258	562	Gutzberg	786	59	280	145	135	322	
Aichenzell	1 674	103	477	233	244	498	Horbach	977	118	545	281	264	515	
Arberg	777	185	753	362	391	802	Keidenzell	1 324	122	489	228	261	508	
Aurach	1 364	181	722	344	378	758	Kirchfarnbach	744	80	296	145	151	304	
Banzenweiler	1 174	67	334	162	172	358	Langenzenn, St. *)	1 224	748	2 811	1 466	1 345	2 307	
Bechhofen	386	377	1 379	620	759	1 356	Laubendorf	1 257	104	415	204	211	439	
Breitenau	1 550	174	715	352	363	739	Leichendorf	1 089	182	704	357	347	627	
Burgoberbach	410	130	559	267	292	526	Neunhof	420	189	720	347	373	621	
Claffheim	635	69	284	145	139	288	Oberasbach	1 052	893	2 851	1 390	1 461	2 099	
Dentlein a. Forst	1 259	372	1 490	728	762	1 450	Obermichelbach	926	81	342	166	176	385	
Dorfgrütingen	1 186	122	465	223	242	487	Puschendorf	336	70	267	131	136	241	
Elbersroth	1 124	121	502	240	262	534	Roßendorf	927	62	262	129	133	281	
Feuchtwangen	752	748	2 300	1 135	1 245	2 370	Roßtal, M.	777	553	2 031	1 006	1 025	1 805	
Gern	618	64	261	129	132	277	Sack	235	105	399	193	206	404	
Großbreitenbronn	931	82	366	178	188	396	Seukendorf	851	97	410	202	208	448	
Großenried	812	121	511	223	288	515	Stadeln	644	407	1 291	624	667	998	
Haundorf	729	82	315	158	157	337	Steinbach	1 257	124	534	265	269	483	
Heilbronn	927	90	422	202	220	438	Tuchenbach	1 025	109	462	220	242	460	
Herrieden, St.	891	333	1 182	537	645	1 108	Unterschlaubersbach	1 017	94	364	172	192	380	
Heuberg	602	56	275	141	134	293	Vach	822	448	1 614	820	794	1 541	
Hohenberg	780	43	234	116	118	259	Veitsbronn	947	329	1 246	605	641	865	
Kaudorf	484	34	158	82	76	167	Weinzierlein	1 220	128	501	250	251	494	
Kemmathen	356	45	178	88	90	200	Weitersdorf	820	76	329	169	160	344	
Krapfenau	1 457	108	438	221	217	489	Zirndorf, St.	798	2423	7 797	3 661	4 136	7 069	
Lammelbach	462	37	188	87	101	212	Ausmärkische Bezirke	449						
Larrieden	864	82	337	165	172	351								
Leidendorf	1 393	125	536	252	284	545	Ldkr. Gunzenhausen	51 373	7 816	31 211	14 663	16 548	31 989	
Liebersdorf	469	19	95	48	47	110	Absberg	823	137	767	262	505	802	
Mörlach	313	31	127	61	66	135	Aha	671	92	367	178	189	390	
Mörsach	544	48	225	105	120	247	Altenmuhr	506	219	781	376	405	780	
Mosbach	1 654	166	680	341	339	698	Auernheim	1 608	133	562	270	292	592	
Neunstetten	1 051	99	503	236	267	481	Biederbach	379	22	115	55	60	117	
Neuses	335	57	271	142	129	287	Büchelberg	278	36	131	64	67	141	
Niederobersbach	331	71	246	108	138	242	Cronheim	666	110	430	211	219	480	
Oberampfrach	1 816	262	1 034	496	538	1 057								

II A. Systematisches Verzeichnis der bayerischen Gemeinden.

Gemeinde	Fläche ha	Haus- hal- tungen	Wohnbevölkerung				Gemeinde	Fläche ha	Haus- hal- tungen	Wohnbevölkerung			
			1939			1933 ins- gesamt				1939			1933 ins- gesamt
			ins- gesamt	männ- lich	weib- lich					ins- gesamt	männ- lich	weib- lich	

(Mittelfranken)

Degersheim	1 015	781	361	173	188	369	Altensittenbach	711	317	1 035	480	555	954
Dittenheim	1 308	179	747	342	405	795	Artelshofen	599	90	320	146	174	314
Döckingen	1 306	148	596	283	313	597	Arzlohe	1 061	79	341	168	173	358
Dornhausen	419	49	197	98	99	190	Aspertshofen	284	44	161	81	80	164
Eichenberg	360	40	169	82	87	185	Breitenbrunn	701	48	206	96	110	225
Enderndorf	908	81	361	179	182	380	Ellenbach	606	86	355	160	195	327
Frickenfelden	299	50	200	87	113	215	Engelthal	641	151	818	270	548	768
Fünfbronn	726	47	185	87	98	207	Enzendorf	730	117	381	184	197	351
Gerbersdorf	404	24	122	54	68	132	Eschenbach	480	128	432	209	223	411
Gnotzheim	1 041	129	544	268	276	562	Förrenbach	1 132	127	482	231	251	488
Gräfensteinberg	1 463	155	616	311	305	679	Grünreuth	873	54	215	110	105	245
Gunzenhausen, St. *)	966	1 629	5 940	2 647	3 293	5 608	Happurg	1 218	288	978	453	525	1 024
Haundorf	881	102	442	213	229	461	Hartenstein	666	115	461	214	247	472
Hechlingen	1 725	181	676	324	352	759	Hartmannshof	359	260	867	420	447	810
Heglau	225	28	131	59	72	130	Heldmannsberg	601	38	169	80	89	173
Heidenheim	1 889	285	1 042	496	546	1 121	Henfenfeld	664	266	957	458	499	853
Hirschbach	626	44	180	83	97	188	Hersbruck, St. *)	846	1 670	5 541	2 670	2 871	4 874
Hohentrüdingen	599	59	227	93	134	244	Hohenstadt	834	240	805	391	414	778
Hüssingen	628	66	247	109	138	266	Hubmersberg	1 014	66	267	128	139	314
Ismannsdorf	392	39	174	88	86	190	Kainsbach	1 003	109	456	216	240	469
Kalbensteinberg	1 075	115	479	229	250	509	Kirchensittenbach	317	126	432	214	218	458
Kurzenaltheim	384	53	203	96	107	200	Kleedorf	397	46	172	85	87	192
Laubenzedel	579	96	362	183	179	378	Kruppach	441	37	152	75	77	170
Markt Berolzheim	1 284	274	955	464	491	1 025	Kucha	490	56	237	119	118	248
Meinheim	1 048	156	592	286	306	610	Oberkrumbach	461	59	240	124	116	243
Merkendorf	659	202	756	366	390	813	Offenhausen	951	172	618	301	317	643
Mittleschenbach	1 051	220	946	478	468	918	Pollanden	1 246	83	345	167	178	393
Neuenmuhr	267	70	254	122	132	272	Pommelsbrunn	640	254	861	404	457	786
Nordstetten	272	29	130	65	65	139	Reichenschwand	675	348	1 239	605	634	1 107
Oberasbach	416	52	214	103	111	211	Sendelbach	240	24	96	45	51	101
Obererlbach	272	108	404	195	209	413	Thalheim *)	339	72	319	127	192	298
Ostheim	984	92	402	186	216	423	Treuf	1 763	85	364	187	177	393
Pfäumfeld	447	36	161	70	91	158	Velden, St.	475	230	817	393	424	789
Pföfeld *)	1 415	179	718	352	366	661	Viehhofen	888	40	157	77	80	188
Pfölsingen	729	77	666	318	348	519	Vorra	927	195	687	347	340	682
Reutern	586	27	141	67	74	159	Wallsdorf	458	22	98	50	48	109
Samenheim	777	93	352	176	176	397	Ausmärkische Bezirke	377					
Sausenhofen	389	45	184	87	97	198							
Schlungenhof	271	45	170	80	90	193	Ldkr. Hilpoltstein	52 131	5 448	23 926	11 465	12 461	24 459
Selgenstadt	470	32	137	70	67	146	Aberzhausen	390	27	115	58	57	117
Spielberg	202	38	144	70	74	153	Alfershausen	573	89	350	168	182	382
Steinhart	524	53	211	99	112	226	Allersberg	814	493	1 812	866	946	1 712
Stetten	537	55	227	104	123	235	Altdorf	1 081	64	310	158	152	297
Streudorf	668	56	248	111	137	270	Altenfelden	1 198	38	195	96	99	213
Thannhausen	847	103	458	214	244	446	Aue	405	40	191	91	100	213
Theilenhofen	911	91	407	200	207	456	Biburg	368	28	140	74	66	140
Trendel	421	51	208	99	109	225	Birkach	1 018	76	324	152	172	344
Unterasbach	317	36	138	54	84	152	Brunnau	680	36	163	72	91	185
Unterwurmloch	858	131	502	230	272	513	Dixenhausen	233	21	88	41	47	91
Ursheim	932	104	420	203	217	415	Ebenried	1 439	116	543	260	283	602
Wachstein	338	28	134	64	70	149	Emsing	848	44	222	100	122	227
Wald	930	125	504	231	273	567	Erkertshofen	726	50	294	142	152	315
Westheim	1 220	142	572	275	297	631	Esselberg	472	20	109	54	55	115
Wettelsheim	1 536	240	896	447	449	915	Euerwang	966	60	296	153	143	329
Windischhausen	847	65	286	144	142	298	Eysölden	618	131	532	240	292	555
Windsfeld	459	60	230	113	117	250	Göggselbuch	454	53	244	116	128	259
Wolframs-Eschenbach, St.	650	243	980	471	509	1 039	Grafenberg	473	39	203	104	99	193
Wolfsbrunn	234	29	110	49	61	127	Greiding	1 327	294	1 145	557	588	1 082
Ausmärkische Bezirke	3 456						Großhöbing	477	38	192	102	90	204
							Großnottersdorf	650	30	170	85	85	178
Ldkr. Hersbruck	28 910	6 577	23 576	11 230	12 346	22 721	Hagenbuch	340	35	150	68	82	162
Alfalter	684	86	302	149	153	320	Hagenich	311	33	150	73	77	141
Alfeld	708	224	740	366	374	718	Harlach	366	24	86	50	36	98
Algersdorf	1 410	125	453	230	223	511	Hausen	401	39	177	91	86	179

II A. Systematisches Verzeichnis der bayerischen Gemeinden.

Gemeinde	Fläche ha	Haus- hal- tungen	Wohnbevölkerung				Gemeinde	Fläche ha	Haus- hal- tungen	Wohnbevölkerung				
			1939			1933 ins- gesamt				1939			1933 ins- gesamt	
			ins- gesamt	männ- lich	weib- lich					ins- gesamt	männ- lich	weib- lich		
(Mittelfranken)														
Heideck	385	283	1 010	473	537	979	Benzendorf	387	31	134	71	63	140	
Herrnsberg	551	38	213	116	97	207	Bullach	203	71	261	124	137	259	
Heuberg	538	46	197	95	102	208	Dehnberg	442	35	150	74	76	172	
Hilpoltstein, St.	679	538	1 900	872	1 028	1 718	Diepoldsdorf	514	85	358	192	166	313	
Hofstetten	933	36	171	79	92	188	Eckenhaid	399	60	254	122	132	268	
Jahrsdorf	650	51	272	126	146	272	Freiröttenbach	430	35	169	84	85	173	
Kaising	356	20	102	50	52	110	Germersberg	609	62	226	107	119	227	
Kaldorf	547	56	291	139	152	321	Großbellhofen	385	61	231	111	120	241	
Karm	446	30	161	75	86	156	Günthersbühl	354	61	257	126	131	267	
Kesselberg	651	42	200	93	107	209	Hedersdorf	502	69	292	145	147	302	
Kleinhöbing	359	30	117	61	56	116	Herpersdorf	578	79	329	149	180	330	
Kleinnottersdorf	471	24	130	64	66	135	Heuchling	345	225	672	311	361	535	
Kraftsbuch	707	44	219	106	113	227	Hormersdorf	837	47	204	96	108	209	
Laffenau	419	37	151	75	76	167	Hüttenbach	416	223	803	391	412	705	
Laibstadt	949	72	371	184	187	404	Kersbach	335	35	130	60	70	142	
Lampersdorf	624	33	181	86	95	198	Kirchröttenbach	56	36	125	57	68	134	
Landersdorf	657	39	178	87	91	213	Lauf (Pegnitz), St.	1 111	2 364	7 627	3 585	4 042	6 873	
Landerzhofen	739	44	244	132	112	261	Neunhof	654	114	412	200	212	425	
Lay	446	26	145	71	74	169	Neunkirchen a. Sand	302	111	397	197	200	339	
Liebenstadt	1 223	97	427	212	215	455	Oberndorf	707	37	171	77	94	190	
Lohen	184	28	110	52	58	118	Oedenberg	136	21	90	40	50	99	
Mantlach	668	21	127	68	59	144	Osternohe	858	139	534	261	273	538	
Meckenhausen	821	98	455	224	231	496	Ottensoos	679	257	934	436	498	887	
Mettendorf	292	17	75	37	38	76	Röthenbach a. d. Pegnitz	323	2 091	7 115	3 532	3 583	6 446	
Michelbach	432	25	139	66	73	150	Rollhofen	287	118	431	212	219	436	
Mindorf	360	29	141	66	75	145	Rückersdorf	486	571	1 877	878	999	1 559	
Mörlach	211	48	235	107	128	240	Schnaittach, M. *)	605	739	2 729	1 427	1 302	2 255	
Mörsdorf	734	67	338	168	170	373	Schönberg	466	197	734	352	382	673	
Morsbach	449	29	151	74	77	153	Siegersdorf	443	49	215	104	111	221	
Obermässing	825	108	424	206	218	414	Simmelsdorf	592	119	428	207	221	394	
Oesterberg	392	26	143	66	77	141	Simonshofen	883	76	303	142	161	328	
Offenbau	531	67	269	131	138	276	Speikern	401	59	237	119	118	206	
Ohlangen	374	26	111	52	59	123	Utzmannsbach	116	20	77	38	39	77	
Patersholz	579	27	132	70	62	141	Weigenhofen	948	95	378	173	205	394	
Petersbuch	862	51	285	144	141	315	Wetzendorf	293	86	291	136	155	258	
Pierheim	466	29	152	76	76	171	Ausmärkische Bezirke	519						
Pyras	314	36	191	100	91	200								
Reinwarzhofen	243	15	72	34	38	77								
Röckenhofen	661	51	266	128	138	286	Ldkr. Neustadt a. d. Aisch	49 308	8 266	29 844	14 604	15 240	30 319	
Röttenbach	931	129	560	269	291	516	Abtsgreuth	786	43	175	85	90	173	
Rudlitzholz	227	15	85	40	45	94	Altershausen	1 137	56	249	128	121	271	
Ruppmannsburg	600	44	198	94	104	221	Altselingsbach	790	53	233	119	114	224	
Schloßberg	435	42	171	81	90	199	Baudenbach, M.	1 060	106	358	180	178	379	
Schützendorf	484	23	140	63	77	136	Beerbach	569	75	277	140	137	309	
Schwimbach	575	46	223	103	120	241	Bergtheim	169	34	126	64	62	134	
Selingstadt	526	30	147	70	77	156	Birkenfeld	375	67	263	131	132	256	
Sindersdorf	245	20	122	64	58	133	Birnbaum	301	57	192	93	99	220	
Solar	477	42	310	177	133	307	Bräuersdorf	462	33	143	70	73	148	
Stadelhofen	487	19	130	66	64	131	Brunn	485	121	458	224	234	460	
Stauf	540	50	195	91	104	213	Buchen	419	23	104	50	54	104	
Thalmässing	603	309	1 101	510	591	1 131	Buchklingen	217	20	86	45	41	87	
Tiefenbach	597	22	119	56	63	136	Dachsbach, M.	477	135	458	221	237	473	
Titting	581	95	405	190	215	423	Demantsfürth	364	55	241	106	135	253	
Untermässing	781	77	331	167	164	347	Dettendorf	499	67	233	112	121	244	
Unterrödel	458	22	93	52	41	93	Diebach	325	29	135	64	71	139	
Waizenhofen	527	30	134	66	68	137	Diespeck	800	260	891	423	468	830	
Weinsfeld	453	45	208	94	114	215	Dietenhofen	537	223	758	361	397	732	
Wengen	472	51	210	107	103	192	Dietersheim	477	45	172	83	89	169	
Zell	225	35	347	69	278	353	Dippoldsberg	468	70	277	122	155	265	
Ausmärkische Bezirke	3 521						Dürnbuch	516	52	222	102	120	233	
							Ebersbach	537	26	107	52	55	113	
Ldkr. Lauf (Pegnitz)	18 239	9 087	31 615	15 309	16 306	28 775	Ebersdorf	601	54	214	103	111	208	
Beerbach	412	62	238	122	116	253	Eckenberg	766	48	195	102	93	205	
Behringsdorf	226	547	1 802	851	951	1 507	Eggensee	712	26	114	55	59	132	

II A. Systematisches Verzeichnis der bayerischen Gemeinden.

Gemeinde	Fläche ha	Haus- hal- tungen	Wohnbevölkerung				Gemeinde	Fläche ha	Haus- hal- tungen	Wohnbevölkerung				
			1939			1933 ins- gesamt				1939			1933 ins- gesamt	
			ins- gesamt	männ- lich	weib- lich					ins- gesamt	männ- lich	weib- lich		
(Mittelfranken)														
Emskirchen	703	345	1 082	537	545	989	Brunn	148	32	127	59	68	127	
Eschenbach	891	78	309	143	166	324	Burgthann	528	239	909	445	464	796	
Frankenfeld	285	20	90	45	45	98	Diepersdorf	413	197	739	363	376	664	
Gerhardshofen	992	87	336	162	174	375	Dörlbach	489	26	162	71	91	155	
Göttelhöf	389	28	98	48	50	100	Eismannsberg	617	105	400	197	203	411	
Gunzendorf	667	39	183	93	90	211	Entenberg	226	53	203	98	105	203	
Gutenstetten	903	116	438	228	210	431	Ezelsdorf	570	104	414	207	207	348	
Hagenbüchach	689	75	272	140	132	293	Feucht, M.*)	539	907	3 231	1 639	1 592	2 271	
Hambühl	401	47	197	94	103	209	Fischbach b. Nürnberg	474	1 043	3 811	2 021	1 790	1 456	
Herpersdorf	425	37	166	87	79	164	Gersdorf	673	96	363	183	180	338	
Herrnneuses	527	63	246	121	125	269	Grub	509	51	237	111	126	257	
Hirschneuses	560	49	205	96	109	203	Grünsberg	326	58	222	110	112	243	
Hohholz	598	47	153	69	84	152	Hagenhausen	511	56	257	127	130	263	
Jobstgreuth	391	43	163	77	86	181	Haimendorf	350	98	334	171	163	327	
Kästel	687	57	242	118	124	263	Leinburg	441	216	813	410	403	760	
Katterbach	768	66	263	133	130	304	Lindenburg	681	51	196	90	106	190	
Kirchfembach	419	39	151	76	75	170	Moosbach	326	94	499	299	200	477	
Klausaurach	524	33	132	64	68	134	Oberferrieden	541	158	639	325	314	556	
Kotzenaurach	292	34	134	70	64	138	Oberhaidelbach	227	44	176	81	95	162	
Leonrod	213	32	128	58	70	118	Penzenhofen	385	99	357	181	176	332	
Linden	606	94	332	162	170	356	Pühlheim	633	67	280	135	145	311	
Losaurach	555	44	170	83	87	175	Püscheldorf	332	32	128	64	64	146	
Markt Erlbach, M.	722	324	1 059	518	541	1071	Rasch	569	90	387	184	203	433	
Mausdorf	755	52	227	110	117	241	Rieden	706	81	340	163	177	354	
Mönchsberg	287	22	103	54	49	102	Röthenbach b. Altdorf	340	32	143	70	73	157	
Münchsteinach	785	126	431	251	230	507	Schwaig	202	624	2 072	985	1 087	1 285	
Neidhardswinden	490	54	209	99	110	211	Schwarzenbach	314	64	279	134	145	281	
Neudorf	583	28	133	68	65	136	Schwarzenbruck	800	283	1 024	498	526	837	
Neuebersbach	166	38	123	63	60	125	Stein b. Nürnberg	913	1613	4 967	2 393	2 574	4 079	
Neuhof a. d. Zenn	1 147	219	806	396	410	843	Unterferrieden	918	106	461	231	230	450	
Neustadt a. d. Aisch, St.*)	1 388	1 635	5 634	2 758	2 876	5 349	Unterhaidelbach	250	17	81	44	37	91	
Neuziegenrück	82	30	95	48	47	106	Weissenbrunn	687	98	395	195	200	384	
Oberfeldbrecht	930	59	232	113	119	244	Winkelhaid	467	188	744	364	380	618	
Oberhöchstädt	599	104	325	153	172	352	Ausmärkische Bezirke	11 785						
Oberroßbach	540	52	191	96	95	203								
Pahres	422	40	124	59	65	137	Ldkr. Rothenburg							
Peppenhöchstädt	520	107	376	194	182	392	ob der Tauber	47 230	7 259	26 971	13 006	13 965	27 908	
Pirkach	342	42	144	73	71	148	Adelshofen	1 007	82	354	181	173	372	
Rauschenberg	227	93	258	131	127	262	Anfelden	334	30	121	59	62	104	
Reinhardshofen	663	74	230	105	125	242	Bellershausen	425	46	173	80	93	176	
Rennhofen	548	48	144	74	70	156	Bettenfeld	957	67	298	160	138	323	
Rockenbach	161	39	116	57	59	118	Bettwar	259	45	153	71	82	178	
Roßbach	184	27	102	49	53	121	Bieg	910	60	267	132	135	258	
Schauerberg	496	54	179	91	88	195	Binzwangen	1 140	85	338	172	166	369	
Schauerheim	730	89	342	171	171	335	Bockenfeld	333	48	171	79	92	194	
Schellert	330	47	182	87	95	187	Bottenweiler	465	40	173	88	85	171	
Schornweisach	916	112	453	219	234	468	Brunst	423	53	200	98	102	224	
Seubersdorf	915	66	274	134	140	284	Buch a. Wald	649	91	359	177	182	364	
Siedelbach	742	41	190	91	99	190	Burghausen	317	22	93	45	48	80	
Stübach	793	125	489	237	252	512	Cadolzhofen	414	37	154	77	77	152	
Tragelhöchstädt	202	35	118	55	63	130	Diebach	983	101	404	197	207	430	
Traishöchstädt	757	42	178	90	88	199	Dombühl	977	162	589	283	306	601	
Trautskirchen	658	150	557	260	297	591	Dornhausen	702	33	152	78	74	170	
Uehlfeld, M.	1 121	194	709	354	355	739	Eckartsweiler	645	28	138	67	71	138	
Unternesselbach	832	85	342	168	174	374	Endsee	715	37	181	86	95	196	
Unterschweinach	497	40	165	79	86	191	Erlach	699	34	162	82	80	171	
Wilhelmsdorf	238	152	472	223	249	489	Ermetzhof	175	19	70	31	39	82	
Wilmermsdorf	594	516	1 717	843	874	1 737	Erzberg	793	68	302	149	153	322	
Willmersbach	172	54	194	94	100	214	Faulenberg	749	44	171	93	78	200	
Ausmärkische Bezirke	1 440						Frommetsfelden	323	32	150	67	83	168	
							Gailnau	426	36	155	67	88	191	
Ldkr. Nürnberg	29 371	8 099	29 290	14 420	14 870	23 332	Gailroth	865	71	288	134	154	291	
Altdorf, St.	880	957	3 456	1 561	1 895	3 133	Gasthofen	1 231	85	377	189	188	418	
Altenthann	601	110	444	211	233	437	Gattenhofen	960	72	313	160	153	324	

II A. Systematisches Verzeichnis der bayerischen Gemeinden.

Gemeinde	Fläche ha	Haus- hal- tungen	Wohnbevölkerung				Gemeinde	Fläche ha	Haus- hal- tungen	Wohnbevölkerung			
			1939			1933 ins- gesamt				1939			1933 ins- gesamt
			ins- gesamt	männ- lich	weib- lich					ins- gesamt	männ- lich	weib- lich	
(Mittelfranken)													
Gebtsattel	1 017	183	724	368	356	759	Holzberndorf	218	16	65	35	30	69
Geslau	559	70	278	135	143	290	Ingolstadt	588	37	145	69	76	154
Großharbach	541	51	233	109	124	222	Iphofen, St.	2 606	441	1 610	774	836	1 635
Gunzendorf	826	54	236	118	118	258	Kirchrimbach	1 055	82	319	159	160	331
Habelsee	574	49	188	98	90	209	Kornhöfstadt	679	87	405	193	212	437
Hagenau	763	34	158	83	75	163	Krassolzheim	925	45	195	93	102	210
Hartershofen	590	62	234	116	118	245	Krautostheim	559	72	269	136	133	294
Innsingen	1 401	139	548	285	263	604	Krettenbach	293	27	94	44	50	109
Kirnberg	564	50	191	89	102	206	Langenberg	370	27	114	60	54	126
Leuzenbronn	1 117	72	354	180	174	377	Langenfeld	720	128	448	227	221	456
Lohr	733	48	248	126	122	273	Markt Nordheim	1 552	123	486	248	238	508
Neusitz	902	97	395	194	201	431	Mönchsondheim	629	63	262	136	126	287
Neustett	366	42	180	99	81	194	Nenzenheim	1 069	134	519	257	262	564
Nordenberg	610	66	255	124	131	277	Neundorf	364	25	96	43	53	101
Oberfelden	463	27	127	60	67	139	Niederndorf	247	24	116	59	57	140
Oberscheekenbach	551	36	175	88	87	202	Oberlaimbach	355	39	150	73	77	138
Oestheim	816	90	363	178	185	405	Oberrimbach	994	65	249	118	131	261
Ohrenbach	1 144	99	433	219	214	459	Oberscheinfeld	1 444	90	404	201	203	404
Poppenbach	308	17	76	35	41	83	Obersteinbach	543	87	308	157	151	321
Preuntsfelden	745	71	243	116	127	271	Possenheim	519	48	216	104	112	228
Rothenburg ob der Tauber, St. *)	2 098	2 880	9 176	4 300	4 876	9 022	Prühl	638	73	246	114	132	240
Schillingsfürst	1 130	406	1 510	669	841	1 586	Ruthmannsweiler	301	18	71	45	26	68
Schwabsroth	1 435	80	385	188	197	408	Scheinfeld, St. *)	468	409	1 855	1 083	772	1 383
Schweinsdorf	455	70	277	133	144	296	Schnodsenbach	367	70	222	115	107	244
Steinach a. d. Ens teinsfeld	494	70	251	126	125	276	Stierhöfsetten	596	49	190	99	91	191
Stettberg	664	77	344	179	165	365	Sugenheim	1 324	160	596	280	316	642
Stilzendorf	444	45	180	83	97	196	Taschendorf	879	86	353	163	185	367
Sulz	883	70	309	145	164	324	Thierberg	263	37	136	61	75	142
Tauberscheekenbach	580	82	358	173	185	349	Ullstadt	1 239	115	424	201	223	443
Tauberzell	313	43	162	85	77	168	Unterlaimbach	404	48	178	89	89	190
Wettringen	490	65	242	113	129	239	Wasserberndorf	857	82	349	166	183	365
Wildenholz	1 360	165	632	300	332	692	Ziegenbach	432	29	149	69	80	162
Windelsbach	865	120	460	212	248	476	Ausmärkische Bezirke	1 532					
Windelsbach	592	70	260	142	118	277							
Wörnitz	1 151	131	480	236	244	500							
Ausmärkische Bezirke	1 810												
Ldkr. Scheinfeld							Ldkr. Schwabach						
Altmannshausen	39 320	4 424	17 645	8 925	8 720	17 609	Abenberg, St.	53 889	14 400	51 181	25 133	26 048	46 825
Appenfelden	1 120	57	269	130	139	283	Aurau	842	482	1 792	839	953	1 793
Bibart *)	368	46	197	106	91	198	Barthelmesaurach	1 222	79	351	172	179	379
Birklingen	1 461	219	986	583	403	752	Beerbach	831	109	451	218	233	480
Breitenlohe	284	17	76	36	40	101	Belmbrach	603	39	196	94	102	188
Burgambach	200	34	147	83	64	145	Bernlohe	1 672	185	700	372	328	649
Burgaslach	343	28	117	55	62	124	Büchenbach	376	52	175	89	86	140
Burghaslach	1 054	193	705	342	363	640	Dietersdorf	1 335	404	1 400	675	725	1 174
Deutenheim	661	59	231	120	111	252	Dürrenmungenau	661	59	231	120	111	252
Dornheim	722	45	193	89	104	211	Ebersbach	722	45	193	89	104	211
Eckersmühlen	1 350	239	879	415	464	829	Eckersmühlen	1 350	239	879	415	464	829
Georgensgmünd	1 337	531	1 850	873	977	1 811	Georgensgmünd	1 337	531	1 850	873	977	1 811
Großschwarzenlohe	710	130	494	239	255	535	Großschwarzenlohe	710	130	494	239	255	535
Großweingarten	1 102	183	771	368	403	744	Großweingarten	1 102	183	771	368	403	744
Günzersreuth	1 314	88	385	191	194	417	Günzersreuth	1 314	88	385	191	194	417
Gustenfelden	984	106	422	212	210	463	Gustenfelden	984	106	422	212	210	463
Hergersbach	372	25	92	46	46	99	Hergersbach	372	25	92	46	46	99
Kammerstein	1 097	90	384	182	202	404	Kammerstein	1 097	90	384	182	202	404
Katzwang	778	642	2 160	1 044	1 116	1 569	Katzwang	778	642	2 160	1 044	1 116	1 569
Kleinschwarzenlohe	524	71	293	137	156	315	Kleinschwarzenlohe	524	71	293	137	156	315
Kornburg, M.	432	170	652	328	324	615	Kornburg, M.	432	170	652	328	324	615
Leerstetten	2 072	113	433	216	217	454	Leerstetten	2 072	113	433	216	217	454
Mäbenberg	517	68	270	135	135	315	Mäbenberg	517	68	270	135	135	315
Mosbach	1 109	57	281	133	148	281	Mosbach	1 109	57	281	133	148	281
Obersteinbach	1 181	59	255	134	121	277	Obersteinbach	1 181	59	255	134	121	277
Ottersdorf	1 419	93	400	203	197	406	Ottersdorf	1 419	93	400	203	197	406
Penzendorf	835	255	909	481	428	614	Penzendorf	835	255	909	481	428	614

*) Früher kreisunmittelbare, nicht zum Stadtkreis erklärte Stadt.

II A. Systematisches Verzeichnis der bayerischen Gemeinden.

Gemeinde	Fläche ha	Haus- hal- tungen	Wohnbevölkerung				Gemeinde	Fläche ha	Haus- hal- tungen	Wohnbevölkerung				
			1939			1933 ins- gesamt				1939			1933 ins- gesamt	
			ins- gesamt	männ- lich	weib- lich					ins- gesamt	männ- lich	weib- lich		
(Mittelfranken)														
Petersgmünd	467	77	275	126	149	265	Langensteinach	964	80	337	165	172	376	
Pfaffenhofen	1 425	143	529	263	266	500	Lenkersheim, M.	1 087	108	422	212	210	469	
Prünst	1 494	77	348	175	173	402	Lipprichhausen	356	32	153	78	75	171	
Raubersried	2 143	49	224	114	110	249	Mailheim	671	34	139	73	66	149	
Rednitzhembach	596	205	677	333	344	618	Mörlbach	543	57	214	96	118	214	
Regelsbach	1 440	147	694	338	356	718	Neuherberg	355	31	141	74	67	159	
Rittersbach	833	87	328	170	158	311	Oberaltenbernheim	1 078	66	314	154	160	339	
Röthenbach							Oberickelsheim	432	56	248	109	139	244	
b. Sankt Wolfgang	1 074	161	550	277	273	438	Oberndorf	494	61	225	110	115	225	
Rohr	1 139	150	633	316	317	646	Obernesselbach	570	41	170	82	88	189	
Roth b. Nürnberg, St.	1 377	2 028	6 573	3 180	3 393	5 844	Oberntief	880	54	204	87	117	232	
Rothaurach	699	54	224	109	115	226	Obernzenz, M.	363	238	937	385	552	887	
Schwabach, St. 1) *)	1 293	4 321	14 518	7 314	7 204	12 720	Ottenhofen	707	69	302	158	144	312	
Schwand b. Nürnberg, M.	1 292	194	691	369	322	661	Pfaffenhofen	271	24	94	52	42	102	
Spalt, St.	833	536	1 955	904	1 051	1 904	Pfahlenheim	445	32	166	85	81	179	
Untereschenbach	457	31	136	69	67	126	Reusch	783	97	370	178	192	407	
Unterreichenbach	1 339	246	953	457	496	811	Rodheim	773	59	275	133	142	292	
Wallesau	1 907	114	409	205	204	410	Rudolzhofen	480	45	214	109	105	217	
Walpersdorf	727	104	399	190	209	375	Rüdilsbronn	671	67	270	135	135	288	
Wassermungenau	688	129	511	231	280	516	Schwebheim	573	56	238	112	126	255	
Wendelstein, M.	727	587	1 985	937	1 048	1 801	Seenheim	626	34	156	78	78	175	
Wernfels	892	118	463	224	239	511	Simmershofen	538	62	252	123	129	279	
Winkelhaid	502	24	128	56	72	143	Uffenheim, St.	1 252	875	2 789	1 303	1 486	2 679	
Worzeldorf	678	251	854	429	425	576	Ulsenheim	1 161	105	465	226	239	489	
Ausmärkische Bezirke	3 416						Unteraltenbernheim	1 001	124	548	280	268	565	
							Unterickelsheim	369	35	144	70	74	174	
Ldkr. Uffenheim	56 705	8 278	32 814	16 738	16 076	30 328	Unternzenz	186	30	109	56	53	112	
Adelhofen	552	42	201	92	109	209	Urfersheim	341	38	141	74	67	140	
Altheim	796	67	296	149	147	316	Urphertshofen	767	59	236	115	121	244	
Auernhofen	580	39	170	87	83	190	Uttenhofen	419	23	129	69	60	116	
Bergel, M. *)	1 540	283	990	515	475	806	Walddachsbach	229	27	109	54	55	99	
Berolzheim	567	38	152	80	72	159	Walkershofen	271	32	113	56	57	127	
Brackenlohr	328	33	156	80	76	164	Wallmersbach	539	62	260	134	126	268	
Buch	1 037	73	317	146	171	350	Weigenheim	1 214	108	444	214	230	462	
Buchheim	603	61	258	120	138	257	Welbhausen	1 139	99	438	219	219	461	
Bullenheim	635	125	404	185	219	450	Westheim	1 269	90	396	204	192	374	
Burgbernheim, M.	2 785	528	1 720	817	903	1 651	Wiebelsheim	566	42	171	91	80	192	
Custenlohr	666	51	218	106	112	237	Windsheim, St. *)	1 321	1 545	5 487	2 733	2 754	3 900	
Dottenheim *)	592	82	506	346	160	317	Ausmärkische Bezirke	1 155						
Egenhausen	569	76	280	136	144	293	Ldkr. Weißenburg i. Bay.	51 436	10 186	36 712	17 706	19 006	36 578	
Eichelberg	283	34	144	69	75	147	Alesheim	772	84	376	186	190	384	
Equarhofen	848	87	339	158	181	336	Allmannsdorf	602	25	132	63	69	144	
Ergersheim	1 435	145	587	292	295	613	Bechthal	309	21	103	48	55	103	
Ermetzhofen	585	78	302	146	156	345	Bergen	684	86	342	167	175	326	
Gallmersgarten	480	102	380	186	194	401	Bieswang	1 042	157	570	271	299	594	
Geckenheim	1 276	56	228	116	112	262	Bubenheim	389	43	170	81	89	159	
Geißlingen	618	60	275	140	135	300	Büttelbronn	894	72	287	135	152	303	
Gnötzheim	608	69	271	140	131	305	Burgsalach	1 079	121	484	225	259	504	
Gollachostheim	582	72	294	149	145	309	Dettenheim	732	74	308	143	165	323	
Gollhofen	1 121	145	630	298	332	662	Dietfurt i. MFr.	639	104	365	188	177	350	
Gülchsheim	711	59	278	138	140	275	Dorsbrunn	438	42	161	75	86	170	
Hemmersheim	874	65	331	163	168	324	Eilingen, St.	1 295	448	1 552	723	829	1 580	
Herbolzheim	1 485	115	416	209	207	450	Emetzhaim	443	59	250	120	130	265	
Herrnberechthaim	624	96	379	191	188	392	Eßlingen	461	36	127	70	57	127	
Hohlach	638	45	198	109	89	223	Ettenstatt	766	108	435	205	230	452	
Humprechtsau	373	25	106	54	52	113	Fiengenstall	608	49	233	118	115	240	
Ickelheim	1 458	137	504	242	262	521	Geislohe	433	43	169	77	92	169	
Illesheim *)	532	147	1 434	1 184	250	298	Gersdorf	547	45	210	100	110	223	
Ippesheim, M.	1 095	154	597	297	300	626	Geyern	387	23	101	46	55	119	
Ipsheim, M. *)	1 052	213	952	580	372	737	Göhren	519	55	219	114	105	222	
Kaubenheim	1 016	97	358	167	191	395	Graben	362	26	129	58	71	131	
Külsheim	902	82	323	165	158	333								

1) Früher kreisunmittelbare, nicht zum Stadtkreis erklärte Stadt.

II A. Systematisches Verzeichnis der bayerischen Gemeinden.

Gemeinde	Fläche ha	Haus- hal- tungen	Wohnbevölkerung				Gemeinde	Fläche ha	Haus- hal- tungen	Wohnbevölkerung			
			1939			1933 ins- gesamt				1939			1933 ins- gesamt
			ins- gesamt	männ- lich	weib- lich					ins- gesamt	männ- lich	weib- lich	

(Mittelfranken)

Grönhart	313	29	115	59	56	112	Ramsberg	532	88	328	156	172	340
Gundelsheim	364	36	140	65	75	150	Rehlingen	639	50	195	98	97	195
Haag b. Treuchtlingen	560	42	191	89	102	203	Reuth a. Wald	433	46	239	114	125	232
Haardt	323	24	86	43	43	106	Reuth unter Neuhaus	359	37	142	67	75	149
Höttingen	846	65	312	149	163	337	Rothenstein	251	45	183	92	91	185
Holzungen	519	49	216	111	105	235	Sankt Veit	756	71	306	155	151	304
Hundsdorf	460	34	136	70	66	140	Schambach	767	111	411	202	209	383
Indernbuch	248	32	143	64	79	131	Solnhofen	895	396	1 187	591	596	1 186
Kaltenbuch	252	28	109	56	53	114	Stirn	946	85	361	176	185	402
Kattenhochstatt	540	38	178	90	88	204	Störzelbach	146	25	91	44	47	93
Langenaltheim	1 991	466	1 669	840	829	1 663	Stopfenheim	1 422	147	674	334	340	730
Mannholz	321	22	113	56	57	121	Suffersheim	511	92	370	173	197	381
Massenbach	397	34	145	66	79	168	Thalmannsfeld	670	89	327	159	168	356
Mischelbach	1 350	69	340	155	185	347	Treuchtlingen, St. *)	816	1 375	4 660	2 374	2 286	4 237
Mühlstetten	774	59	271	125	146	282	Trommetsheim	873	80	339	168	171	374
Nennslingen	808	157	644	284	360	637	Uebermattshofen	500	48	193	90	103	194
Neudorf	1 367	82	342	164	178	365	Wachenhofen	251	29	121	58	63	127
Oberhochstatt	2 067	204	778	382	396	798	Walting	779	56	274	145	129	314
Ochsenhart	327	19	83	37	46	96	Weiboldshausen	549	62	253	121	132	257
Osterdorf	459	45	192	91	101	178	Weimersheim	1 208	121	515	253	262	529
Pappenheim, St.	1 311	532	1 585	713	872	1 741	Weißenburg i. Bay., St. 1) *)	3 169	2 763	8 760	4 153	4 607	8 358
Pfrafenfeld	510	37	167	87	80	201	Zimmern	406	32	144	65	79	149
Pleinfeld	878	413	1 479	680	799	1 377	Ausmärkische Bezirke	1 207					
Raitenbuch	2 965	101	482	229	253	509							

(Mittelfranken)

Mainfranken

I. Stadtkreise													
Aschaffenburg *)	4 891	12 221	45 379	22 616	22 763	40 614	Kleinkahl	161	74	267	118	149	252
Schweinfurt *)	3 277	13 701	49 321	24 951	24 370	40 176	Kleinlaudenbach	137	31	136	63	73	133
Würzburg *)	5 680	29 525	107 515	52 139	55 376	101 003	Königshofen a. Kahl	199	133	506	263	243	484
							Krombach	1 066	324	1 223	609	614	1 213
							Mensengesäß	256	153	624	306	318	589
							Michelbach	1 007	340	1 279	614	665	1 240
							Mömbris	1 302	739	3 067	1 489	1 578	2 936
							Niedersteinbach	221	135	581	297	284	494
							Oberwestern	351	121	397	193	204	396
							Omersbach	416	99	419	202	217	426
							Reichenbach	325	59	280	148	132	279
							Rottenberg	383	156	663	323	340	657
							Rückersbach	303	52	231	120	111	254
							Schimborn	540	262	1 083	568	515	1 010
							Schneppenbach	292	130	515	254	261	525
							Schöllkrippen	656	327	1 249	571	678	1 345
							Sommerkahl	545	180	677	332	345	649
							Unterwestern	197	69	225	111	114	229
							Wasserlos	823	245	957	463	494	966
							Ausmärkische Bezirke	4 968					
II. Landkreise													
Ldkr. Alzenau i. Mainfr.	26 181	8 722	32 994	16 232	16 762	32 218	Ldkr. Aschaffenburg	36 617	11 584	44 712	21 811	22 901	41 071
Albstadt	666	160	611	288	323	625	Dörmorsbach	121	39	174	85	89	181
Alzenau i. Mainfr.	1 861	843	2 896	1 426	1 470	2 799	Gailbach	318	202	824	401	423	746
Breunberg	166	46	216	104	112	214	Glattbach	310	376	1 399	687	712	1 241
Daxberg	272	88	339	161	178	319	Goldbach	791	1 092	4 198	2 063	2 135	3 569
Dettingen a. Main	626	510	1 809	879	930	1 653	Großostheim, M.	2 898	1 178	4 332	2 121	2 211	3 840
Dörnsteinbach	206	104	406	195	211	389	Grünmorsbach	184	171	637	313	324	594
Edelbach	236	99	328	163	165	331	Haibach	430	680	2 643	1 297	1 346	2 400
Eichenberg	402	130	472	241	231	506	Hain i. Spessart	498	139	529	269	260	528
Feldkahl	505	136	523	264	259	529	Heigenbrücken	497	308	1 187	575	612	1 164
Geiselbach	523	210	814	410	404	770	Heimbuchenthal	1 517	300	1 222	621	601	1 211
Großblankenbach	151	59	239	119	120	251	Hessenthal	472	116	450	221	229	430
Großkahl	500	77	269	133	136	251							
Großlaudenbach	143	59	240	120	120	234							
Großwelzheim	642	407	1 534	756	778	1 508							
Heinrichsthal	434	147	651	321	330	667							
Hemsbach	165	48	181	88	93	197							
Hörstein, M.	1 336	451	1 655	821	834	1 679							
Hofstädten	315	87	312	160	152	320							
Hohl	103	22	104	51	53	104							
Huckelheim	1 013	142	543	253	290	534							
Jakobsthal	191	63	257	125	132	251							
Kälberau	270	137	540	278	262	529							
Kahl a. Main	1 064	967	3 287	1 648	1 639	3 128							
Kleinblankenbach	243	101	389	184	205	353							

*) Früher kreisunmittelbare, nicht zum Stadtkreis erklärte Stadt.

II A. Systematisches Verzeichnis der bayerischen Gemeinden.

Gemeinde	Fläche ha	Haus- hal- tungen	Wohnbevölkerung				Gemeinde	Fläche ha	Haus- hal- tungen	Wohnbevölkerung				
			1939			1933 ins- gesamt				1939			1933 ins- gesamt	
			ins- gesamt	männ- lich	weib- lich					ins- gesamt	männ- lich	weib- lich		
(Mainfranken)														
Hösbach	1 159	1 004	3 759	1 837	1 922	3 376	Rannungen	1 731	200	910	448	462	872	
Johannesberg	202	65	296	143	153	293	Reichenbach	388	88	373	186	187	361	
Keilberg	1 697	208	861	401	460	865	Reiterswiesen	929	262	907	444	463	835	
Kleinostheim	1 390	694	2 602	1 254	1 348	2 311	Roth a. d. Saale	170	37	162	85	77	156	
Krausenbach	799	145	663	337	326	636	Rothhausen	496	57	246	127	119	248	
Laufach	1 065	478	1 838	890	948	1 792	Rottershausen *)	995	149	655	343	312	551	
Mainaschaff	769	688	2 447	1 192	1 255	2 080	Schlimpfhof	231	49	192	90	102	194	
Mespebrunn	1 132	170	709	362	347	672	Seubrigshausen	827	85	382	177	205	387	
Oberafferbach	479	155	655	314	341	584	Stangenroth *)	674	187	875	415	460	847	
Oberbessenbach	792	166	711	351	360	720	Steinach a. d. Saale	548	209	784	391	393	811	
Obernau	813	471	1 839	882	957	1 526	Strahlungen	1 756	156	986	482	504	965	
Sailauf	979	344	1 377	646	731	1 328	Stralsbach	664	127	494	251	243	512	
Steinbach	258	64	266	134	132	253	Theinfeld	443	41	191	93	98	193	
Stockstadt a. Main	1 894	775	2 870	1 426	1 444	2 590	Thundorf i. Mainfr.	763	99	407	185	222	421	
Straßbessenbach	514	212	913	443	470	866	Volkershausen	615	90	324	165	159	351	
Unterafferbach	228	82	332	158	174	323	Waldfenster	275	119	508	265	243	503	
Waldaschaff	665	609	2 256	1 062	1 194	2 234	Weichtungen	697	93	375	188	187	404	
Weibersbrunn	221	306	1 220	588	632	1 214	Wermerichshausen	495	74	289	136	153	309	
Wenighösbach	441	91	451	222	229	441	Windheim	414	45	231	117	114	229	
Wintersbach	756	174	726	358	368	744	Winkels	319	147	505	241	264	485	
Winzenhohl	648	82	326	158	168	319	Wollbach b. Bad Kissingen	432	150	592	316	276	617	
Ausmärkische Bezirke	11 680						Zahlbach	456	172	658	326	332	657	
							Ausmärkische Bezirke	7 478						
Ldkr. Bad Kissingen	46 788	10 601	42 409	20 775	21 634	40 611	Ldkr. Bad Neustadt							
							a. d. Saale	37 744	5 959	24 049	12 114	11 935	22 031	
Albertshausen b. Bad							Bad Neustadt							
Kissingen	711	96	384	185	199	373	a. d. Saale, St.	565	933	3 405	1 557	1 848	2 831	
Althausen	565	65	274	136	138	287	Bischofsheim a. d. Rhön*)	1 614	428	1 594	840	754	1 356	
Arnshausen	946	186	711	353	358	670	Brendlorenz	999	407	1 618	818	800	1 169	
Aschach b. Bad Kis-							Burgwallbach	440	70	302	152	150	264	
singen, M.	713	195	661	326	335	638	Dürrnhof	213	20	88	40	48	81	
Bad Bocklet	560	100	425	196	229	422	Eichenhausen	463	60	238	108	130	257	
Bad Kissingen, St. 1) *)	1 239	2 377	9 887	4 747	5 140	8 579	Frankenheim	1 028	84	358	182	176	357	
Brünn b. Münnerstadt	300	45	178	97	81	153	Genöls	828	65	257	128	129	264	
Burghausen b. Münner-							Haselbach	1 871	129	550	294	256	567	
stadt	477	50	201	98	103	202	Herschfeld	539	123	444	218	226	390	
Burglauer	965	193	810	402	408	792	Heustreu	1 055	206	795	391	404	791	
Burkardroth	454	143	565	289	276	593	Hohenroth	692	123	552	281	271	534	
Ebenhausen	1 171	206	758	375	383	697	Hollstadt	1 165	193	732	354	378	708	
Eltingshausen	710	133	532	271	261	483	Junkershausen	526	29	151	72	79	172	
Frauenroth	267	44	188	83	105	195	Langenleiten	1 083	169	701	355	346	718	
Fridritt	416	72	281	137	144	294	Lebenhan	793	84	401	231	170	471	
Garitz	463	521	1 709	797	912	1 627	Leutershausen	459	77	329	161	168	325	
Gefäll	464	150	574	296	278	563	Löhrieth	368	57	239	123	116	215	
Großenbrach	428	58	214	102	112	225	Mühlbach	213	61	281	147	134	209	
Großwenkheim	1 232	172	730	360	370	718	Niederlauer	435	85	376	195	181	386	
Haard	467	113	459	234	225	465	Oberebersbach	169	28	131	76	55	134	
Hassenbach	300	63	274	139	135	279	Oberelsbach *)	2 664	292	1 370	842	528	987	
Hausen b. Bad Kissingen	466	275	1 012	462	550	959	Oberweißbrunn	1 426	131	552	278	274	510	
Hohn	239	49	183	86	97	178	Rödelmaier	628	132	522	256	266	502	
Katzenbach	178	68	296	153	143	282	Salz	864	186	720	365	355	610	
Kleinbrach	243	36	161	82	79	160	Sandberg	703	200	862	423	439	816	
Kleinwenkheim	436	66	274	136	138	298	Schmalwasser	428	97	463	226	237	478	
Lauter b. Bad Kissingen	232	75	327	174	153	311	Schönau a. d. Brend	1 118	112	537	261	276	499	
Maßbach	2 056	359	1 248	609	639	1 307	Sondernau	634	90	317	154	163	313	
Münnerstadt *)	1 897	588	2 341	1 147	1 194	2 427	Unsleben	895	243	914	453	461	955	
Nickersfelden	153	19	69	35	34	82	Unterebersbach	306	71	279	129	150	258	
Nüdlingen	2 168	502	1 881	909	972	1 801	Unterelsbach	967	123	481	255	226	505	
Oehrberg	270	114	368	180	188	399	Unterweißbrunn	897	159	579	289	290	542	
Oerlenbach	450	96	433	218	215	357	Waldberg	575	116	470	241	229	449	
Poppenlauer	2 057	409	1 638	833	805	1 616	Wargolshausen	739	111	454	200	254	485	
Poppenroth	602	116	444	218	226	435								
Premich	697	211	873	439	434	806								

1) Früher kreisunmittelbare, nicht zum Stadtkreis erklärte Stadt.

II A. Systematisches Verzeichnis der bayerischen Gemeinden.

Gemeinde	Fläche ha	Haus- hal- tungen	Wohnbevölkerung				Gemeinde	Fläche ha	Haus- hal- tungen	Wohnbevölkerung				
			1939			1933 ins- gesamt				- 1939			1933 ins- gesamt	
			ins- gesamt	männ- lich	weib- lich					ins- gesamt	männ- lich	weib- lich		
(Mainfranken)														
Wegfurt	878	113	444	209	235	436	Hafenpreppach	808	86	307	149	158	332	
Weisbach *)	1 668	131	561	309	252	521	Heilgersdorf	946	132	465	223	242	492	
Windshausen	504	82	366	181	185	360	Hermannsberg	258	36	163	87	76	167	
Wollbach	759	139	616	320	296	606	Heubach	325	36	145	68	77	132	
Ausmärkische Bezirke	5 573						Höfen	343	59	260	128	132	234	
							Hofstetten	336	43	161	79	82	164	
							Jesserdorf	515	44	164	71	93	183	
							Junkersdorf	248	36	147	72	75	182	
							Kirchlauter	647	138	591	288	303	585	
Ldkr. Brückenau	32 959	3 368	14 053	7 054	6 999	13 989	Kraisdorf	541	66	310	150	160	314	
Breitenbach	490	47	223	101	122	227	Laimbach	328	27	129	62	67	134	
Brückenau, St.	1 237	868	3 368	1 488	1 880	3 193	Lauter	453	85	376	192	184	411	
Detter	682	108	445	211	234	457	Leuzendorf i. Mainfr.	454	38	171	82	89	194	
Eckarts-Rupboden	463	76	296	148	148	302	Lichtenstein	814	50	191	96	95	193	
Geroda	1 050	146	531	279	252	575	Lohr	693	47	202	98	104	221	
Heiligkreuz	182	48	178	93	85	163	Losbergsgereuth	392	29	119	55	64	123	
Kothlen	643	129	530	263	267	600	Lußberg	509	64	299	148	151	298	
Mitgenfeld	486	28	142	64	78	174	Marbach	290	38	156	72	84	159	
Modlos	603	69	335	179	156	349	Maroldsweisach	518	204	741	363	378	758	
Motten	874	139	616	307	309	618	Memmelsdorf i. Mainfr.	558	150	522	243	279	588	
Oberbach	1 333	218	926	484	442	828	Mürsbach	803	123	491	226	265	524	
Oberleichtersbach	531	88	410	213	197	414	Neubrunn	691	108	520	262	258	518	
Oberriedenberg	1 116	127	516	266	250	524	Neuses a. Raueneck	259	21	100	56	44	105	
Platz	630	113	414	206	208	433	Obermerzbach	294	18	78	46	32	79	
Roßbach	346	60	215	103	112	174	Pettstadt	354	20	82	39	43	100	
Schönderling	803	126	604	302	302	600	Pfaffendorf	190	58	252	117	135	268	
Schondra *)	1 566	153	901	548	353	670	Pfarrweisach	480	88	351	169	182	358	
Singenrain	134	33	134	72	62	121	Priegendorf	298	67	275	136	139	259	
Speicherz	312	36	167	82	85	177	Rabelsdorf	291	24	93	45	48	103	
Unterleichtersbach	622	74	299	155	144	327	Recheldorf	609	39	158	80	78	164	
Unterriedenberg	202	67	235	122	113	222	Reckendorf	531	242	935	429	506	918	
Volkers	217	62	267	143	124	279	Reckenneusig	233	37	148	78	70	170	
Weißbach	509	103	396	186	210	316	Rentweinsdorf, M.	543	132	478	229	249	492	
Wildflecken *)	1 053	298	1 406	788	618	502	Reutersbrunn	220	32	133	64	69	147	
Zeitlofs	943	152	499	251	248	518	Rudendorf	441	62	251	119	132	293	
Gemeindefreie Bezirke	2 113					1 226	Salmsdorf	342	25	120	56	64	125	
Ausmärkische Bezirke	13 605						Sendelbach	397	37	159	83	76	157	
							Treinfeld	314	32	130	62	68	134	
							Untermerzbach	324	129	488	245	243	536	
							Unterpreppach	438	58	275	121	154	296	
Ldkr. Ebern	36 752	4 819	19 225	9 360	9 865	19 899	Voccawind	297	42	142	73	69	149	
Albersdorf	322	30	117	54	63	132	Vorbach	267	27	111	55	56	114	
Allertshausen	464	39	175	88	87	168	Wasmuthhausen	453	48	200	99	101	187	
Altenstein	456	81	266	120	146	301	Weißbrunn	201	21	86	41	45	107	
Appendorf	374	44	197	105	92	210	Welkendorf	269	20	77	35	42	81	
Baunach	1 058	331	1 225	609	616	1 266	Wüstenwelsberg	219	15	49	22	27	70	
Bischwind a. Raueneck	763	61	281	133	148	282	Ausmärkische Bezirke	5 304						
Bischwind b. Heilgersdorf	573	31	125	63	62	142								
Bramberg	326	34	165	89	76	184								
Breitbrunn	474	70	344	161	183	367	Ldkr. Gemünden	35 026	4 131	16 162	7 954	8 208	16 114	
Brünn	600	56	269	139	130	281	Adelsberg	595	98	376	181	195	369	
Daschendorf	104	27	104	45	59	119	Aschenroth	562	36	169	85	84	179	
Deusdorf	580	93	386	203	183	403	Aura i. Sinngrund	1 202	188	863	429	434	824	
Dorgendorf	175	46	189	90	99	179	Burgsinn	5 139	562	2 122	1 028	1 094	2 000	
Dürrenried	310	25	103	53	50	103	Fellen	2 432	142	614	305	309	577	
Ebern	823	383	1 352	634	718	1 294	Gemünden, St. *)	1 024	691	2 523	1 240	1 283	2 394	
Eckartshausen	402	39	154	72	82	155	Gössenheim	765	189	708	357	351	676	
Eichelberg	263	38	161	81	80	169	Gräfenhof	2 030	161	640	307	333	637	
Eyrichshof	574	64	235	109	126	272	Harrbach	233	36	130	66	64	124	
Fischbach	588	64	230	119	111	215	Heßdorf	673	82	290	145	145	357	
Gerach	616	164	684	338	346	632	Höllrich	1 084	89	327	159	168	368	
Gereuth	174	39	148	71	77	159	Hofstetten	684	61	250	130	120	248	
Glensdorf	718	70	276	136	140	302	Karsbach	1 057	102	429	204	225	467	
Gückelhirn	977	57	238	135	103	246								

II A. Systematisches Verzeichnis der bayerischen Gemeinden.

Gemeinde	Fläche ha	Haus- hal- tungen	Wohnbevölkerung				Gemeinde	Fläche ha	Haus- hal- tungen	Wohnbevölkerung			
			1939			1933 ins- gesamt				1939			1933 ins- gesamt
			ins- gesamt	männ- lich	weib- lich					ins- gesamt	männ- lich	weib- lich	

(Mainfranken)

Massenbuch	755	34	156	76	80	174	Nordheim	517	245	908	434	474	929
Michelau a. d. Saale	507	35	160	80	80	171	Obereisenheim, M.	426	120	408	212	196	407
Mittelsinn	1 428	213	868	457	411	997	Oberschwarzach	725	158	614	283	331	635
Obersinn	1 131	245	985	486	499	950	Oberspiesheim	600	63	292	158	134	286
Rengersbrunn	1 003	44	181	85	96	193	Obervolkach	623	124	539	270	269	557
Rieneck	2 618	478	1 738	811	927	1 718	Prichsenstadt, St.	644	183	618	291	327	714
Sachsenheim	386	53	220	116	104	215	Prüßberg	318	35	171	77	94	187
Schaippach	588	55	207	104	103	243	Pusselsheim	380	41	183	90	93	187
Schonderfeld	636	25	115	52	63	115	Rehweiler	255	48	196	96	100	214
Seifriedsburg	1 096	105	453	236	217	462	Reupelsdorf	884	71	321	170	151	337
Weickersgrüben	471	42	188	94	94	218	Rimbach	597	52	259	135	124	272
Wernfeld	544	236	820	408	412	817	Rüdenhausen	688	150	542	256	286	591
Weyersfeld	870	67	286	139	147	300	Rügshofen	396	28	118	62	56	128
Wolfsmünster	827	62	344	174	170	321	Schallfeld	640	80	383	175	208	422
Ausmärkische Bezirke	4 686						Siegenderd	733	46	242	122	120	253
							Sommerach	588	185	721	337	334	763
							Stadelschwarzach	599	94	432	223	209	437
							Stammheim	389	128	580	276	304	582
							Sulzheim	1 025	109	44	252	232	473
							Traustadt	542	92	368	186	182	360
							Untereisenheim	700	143	577	279	298	606
							Untersambach	594	38	171	92	79	186
							Unterspriesheim	1 184	131	583	301	282	573
							Vögnitz	230	30	143	64	79	130
							Volkach, St.	1 305	609	2 255	1 024	1 231	2 271
							Wiebelsberg	181	32	143	83	60	134
							Wiesentheid *)	1 115	405	1 645	870	775	1 499
							Wohnau	195	17	79	39	40	92
							Wüstenfelden	406	31	121	53	68	137
							Wustviel	488	63	259	137	122	282
							Zeilitzheim *)	875	164	871	527	344	687
							Ausmärkische Bezirke	2 669					

II A. Systematisches Verzeichnis der bayerischen Gemeinden.

Gemeinde	Fläche ha	Haus- hal- tungen	Wohnbevölkerung				Gemeinde	Fläche ha	Haus- hal- tungen	Wohnbevölkerung			
			1939			1933 ins- gesamt				1939			1933 ins- gesamt
			ins- gesamt	männ- lich	weib- lich					ins- gesamt	männ- lich	weib- lich	
(Mainfranken)													
Wartmannsroth	695	55	244	118	126	271	Trossenfurt	601	117	484	230	254	505
Wasserlosen	904	129	586	291	295	562	Uchenhofen	491	76	280	141	139	311
Westheim	420	109	449	227	222	443	Unterhohenried	362	43	196	87	109	207
Windheim	1 103	73	287	130	157	301	Unterschleichbach	396	78	305	148	157	307
Wirmsthal	275	74	271	133	138	277	Unterschwappach	255	42	162	78	84	171
Wittershausen	574	88	324	165	159	338	Untersteinbach	446	60	275	134	141	236
Gemeindefreier Bezirk	1 489					510	Untertheres	932	117	456	224	232	437
Ausmärkische Bezirke	3 443						Weisbrunn	208	38	172	91	81	194
							Westheim b. Haßfurt	756	197	809	381	428	793
							Wonfurt	909	180	676	342	334	650
Ldkr. Haßfurt	42 785	8 042	32 321	15 962	16 359	31 419	Wülflingen	474	74	311	154	157	350
Augsfeld	283	111	484	238	246	452	Zeil, St.	1 020	672	2 473	1 179	1 294	2 327
Bischofsheim	183	25	108	57	51	109	Zell	698	136	583	284	299	594
Buch	894	55	230	106	124	249	Ziegelanger	210	79	326	164	162	314
Dampfach	487	70	300	156	144	303	Ausmärkische Bezirke	6 386					
Dankendorf	975	132	496	235	261	458	Ldkr. Hofheim i. Mainfr.	29 975	4 011	15 397	7 375	8 022	16 067
Dippach	324	31	156	76	80	165	Aidhausen	1 256	157	626	316	310	678
Ebelsbach *)	467	181	911	563	348	658	Altenmünster	907	46	188	96	92	198
Eltmann, St. *)	1 683	529	2 230	1 173	1 057	1 897	Altershausen	1 032	86	329	165	164	345
Eschenau	240	39	138	61	77	167	Birkach	172	16	70	38	32	72
Eschenbach	243	29	125	62	63	129	Birkenfeld	823	64	215	99	116	206
Falsbrunn	668	32	151	72	79	158	Birnfeld	474	84	331	169	162	368
Fatschenbrunn	194	62	270	137	133	289	Bundorf	944	113	450	228	222	490
Fürnbach	539	97	448	227	221	434	Burgpreppach	439	119	464	234	230	516
Gädheim	346	89	313	150	163	299	Dippach	281	25	99	43	56	98
Gleisenau	352	32	143	63	80	150	Ditterswind	544	84	290	129	161	330
Großhausen	341	25	140	72	68	166	Dörfles b. Königsberg i. Bay.	364	39	151	68	83	168
Hainert	1 093	80	361	182	179	348	Eichelsdorf	219	62	319	110	209	314
Haßfurt, St.	1 299	1 060	3 841	1 837	2 004	3 495	Erlsdorf	187	10	43	23	20	37
Holzhausen	677	98	377	182	195	379	Ermsershausen	922	154	553	264	239	58

II A. Systematisches Verzeichnis der bayerischen Gemeinden.

Gemeinde	Fläche ha	Haus- hal- tungen	Wohnbevölkerung				Gemeinde	Fläche ha	Haus- hal- tungen	Wohnbevölkerung			
			1939			1933 ins- gesamt				1939			1933 ins- gesamt
			ins- gesamt	männ- lich	weib- lich					ins- gesamt	männ- lich	weib- lich	

(Mainfranken)

Wettingen	792	57	260	132	128	243	Dettelbach, St.	1 688	587	2 108	972	1 136	2 111
Wetzhausen	314	60	234	117	117	276	Dipbach	646	92	463	219	244	483
Ausmärkische Bezirke	2 590						Effeldorf	697	87	357	177	180	365
Ldkr. Karlstadt	47 718	7 893	31 371	15 488	15 883	31 511	Enheim	532	59	256	116	140	247
Altbessingen	787	91	380	195	185	403	Euerfeld	1 052	117	495	245	250	534
Arnstein, St.*)	1 819	472	1 954	1 056	898	1 652	Fröhstockheim	382	74	309	145	164	274
Aschfeld	1 358	158	652	310	342	690	Gerlachshausen	514	61	261	135	126	239
Binsbach	485	59	238	121	117	238	Großlangheim	1 476	295	1 114	554	560	1 024
Binsfeld	687	96	415	205	210	397	Haidt	400	22	97	53	44	118
Büchold	1 337	168	675	327	348	704	Herrnsheim, M.	483	66	275	125	150	286
Bühler	527	53	205	110	95	202	Hörblach	450	57	256	122	134	249
Burghausen	428	43	189	82	107	209	Hoheim	178	51	196	93	103	207
Duttenbrunn	1 179	145	564	272	292	619	Hohenfeld	315	116	414	204	210	388
Erbshausen	674	103	508	223	285	493	Hüttenheim i. Bay.	785	151	596	288	308	616
Eußenheim	1 561	214	838	429	409	898	Iffigheim	285	56	210	104	106	236
Gänheim	774	170	713	362	351	676	Kaltensondheim	661	65	301	153	148	298
Gambach	1 099	210	879	433	446	803	Kitzingen, St. 1) *)	3 295	3 719	14 453	7 822	6 631	11 106
Gauaschach	1 470	158	678	343	335	696	Kleinlangheim, M.	1 253	266	941	469	472	999
Gramschatz	888	96	411	200	211	420	Mainbernheim, St.	1 222	406	1 394	648	746	1 374
Halsheim	711	81	311	153	158	323	Mainsonndheim	294	88	352	166	186	339
Hausen (AG. Arnstein)	678	88	433	216	217	475	Mainstockheim	836	328	1 074	542	532	1 128
Hausen (AG. Karlstadt)	454	75	312	150	162	316	Marktbreit, St. *)	826	659	2 294	1 100	1 194	2 160
Heßlar	662	74	357	173	184	365	Marktsteft, St.	539	281	878	423	455	927
Heugrumbach	577	104	412	201	211	398	Martinsheim	814	86	387	188	199	415
Himmelstadt	1 346	257	971	483	488	916	Michelfeld	531	76	293	146	147	307
Hundsbach	806	74	326	171	155	323	Münsterschwarzach	83	60	515	386	129	528
Kaisten	409	39	208	88	120	203	Neuses a. Berg	472	110	425	196	229	421
Karlburg	1 371	285	1 080	541	539	1 035	Neusetz	374	47	207	105	102	214
Karlstadt, St.	1 100	1 022	3 535	1 694	1 841	3 353	Obernreit, M.	982	328	1 167	571	596	1 175
Laudenbach	1 169	319	1 056	520	536	1 091	Oberpleichfeld	867	133	689	315	374	747
Müdesheim	977	117	511	253	258	508	Prosselsheim	1 534	155	705	331	374	740
Mühlbach	303	106	374	179	195	342	Püssensheim	470	55	257	124	133	251
Mühlhausen	347	92	389	186	203	331	Repperndorf	537	119	454	221	233	463
Münster	530	34	148	76	72	177	Rödelsee	767	173	674	325	349	704
Neubessingen	253	35	161	76	85	178	Schernau	551	89	363	185	178	365
Obersfeld	936	137	588	286	302	587	Schnepfenbach	134	40	137	68	69	140
Opferbaum	803	116	519	252	267	514	Schwarzenau	370	64	332	162	170	351
Retzbach, M.	952	328	1 207	583	624	1 158	Segnitz	247	163	634	303	331	590
Retzstadt	1 807	226	930	466	464	964	Seinsheim	689	119	495	264	231	511
Reuchelheim	881	109	459	231	228	493	Sickershausen	376	147	517	260	257	525
Rieden	838	100	514	237	277	517	Stadttschwarzach, M.	165	152	607	299	308	546
Rohrbach	771	77	351	166	185	363	Sulzfeld a. Main	752	269	935	439	496	906
Rütschenhausen	318	32	173	83	90	195	Tiefenstockheim	429	51	211	98	113	236
Schwebenried	1 603	154	718	367	351	725	Wäserndorf	350	68	320	166	154	279
Schwemmelsbach	662	71	321	163	158	309	Westheim	867	41	200	105	95	229
Stadelhofen	350	34	147	81	66	183	Wiesenbronn	1 058	189	781	368	413	866
Stetten	1 104	194	907	469	438	909	Willanzheim	1 245	147	654	321	333	693
Thüngen, M.	1 362	272	1 003	491	512	1 129	Ldkr. Königshofen						
Wiesenfeld	2 293	256	1 000	499	501	1 092	i. Grabfeld	30 050	3 750	14 771	7 267	7 504	15 371
Wülfershausen	1 203	111	469	224	245	492	Alsleben	1 453	140	560	288	272	594
Zellingen	2 003	638	2 182	1 062	1 120	2 174	Althausen	1 220	83	309	148	161	308
Gemeindefreier Bezirk	834					273	Aub	515	60	255	124	131	282
Ausmärkische Bezirke	2 232						Aubstadt	1 194	224	760	369	391	840
Ldkr. Kitzingen	35 896	11 275	43 729	22 131	21 598	40 567	Breitensee	496	61	250	134	116	272
Albertshofen	393	312	1 106	543	563	1 045	Eyershausen	1 125	109	424	233	191	488
Bibergau	696	107	475	241	234	492	Gabolshausen	550	65	255	135	120	300
Biebelried	744	69	330	158	172	339	Gollmuthhausen	613	84	319	155	164	355
Brück	132	52	204	106	98	207	Großbardorf	1 654	187	738	370	368	769
Buchbrunn	458	151	561	262	299	574	Großleibstadt	1 082	141	569	278	291	610
							Herbstadt	1 018	105	436	212	224	493
							Höchheim	516	92	325	151	174	391

*) Früher kreisunmittelbare, nicht zum Stadtkreis erklärte Stadt.

II A. Systematisches Verzeichnis der bayerischen Gemeinden.

Gemeinde	Fläche ha	Haus- hal- tungen	Wohnbevölkerung				Gemeinde	Fläche ha	Haus- hal- tungen	Wohnbevölkerung			
			1939			1933 ins- gesamt				1939			1933 ins- gesamt
			ins- gesamt	männ- lich	weib- lich					ins- gesamt	männ- lich	weib- lich	
(Mainfranken)													
Ipthausen	447	40	158	72	86	166	Esselbach	289	168	740	368	372	739
Irmelshausen	787	123	441	201	240	444	Faulbach	770	294	1 094	512	582	1 170
Kleinbardorf	481	64	262	130	132	259	Glasofen	620	84	336	171	165	324
Kleineibstadt	583	119	507	249	258	546	Hafenlohr	731	190	709	340	369	728
Königshofen i. Grabfeld*)	1 475	524	2 125	1 090	1 035	1 944	Hasloch	658	189	626	295	331	619
Leinach	181	44	195	86	109	199	Hasselberg	379	46	167	77	90	143
Merkershausen	891	92	375	184	191	400	Helmstadt, M.	1 563	296	1 274	600	674	1 290
Obereßfeld	661	67	264	133	131	283	Holzkirchen	515	86	321	154	167	358
Ottelmannshausen	557	38	164	76	88	162	Holzkirchhausen	716	85	345	173	172	327
Rothausen	608	70	256	124	132	260	Homburg a. Main, M.	661	187	758	359	399	769
Saal a. d. Saale	1 556	258	958	449	509	987	Karbach	2 286	237	1 077	557	520	1 115
Schwannhausen	437	21	91	47	44	90	Kredenbach	305	46	169	83	86	170
Serrfeld	431	35	143	71	72	160	Kreuzwertheim, M.	927	347	1 114	528	586	1 033
Sternberg i. Grabfeld*)	375	39	189	61	128	180	Lengfurt	567	261	871	432	439	866
Sulzdorf a. d. Lederhecke	1 304	101	403	209	194	417	Marienbrunn	190	59	243	117	126	234
Sulzfeld	1 587	170	718	363	355	741	Marktheidenfeld, M.	890	698	2 687	1 341	1 346	2 232
Trappstadt, M.	1 129	146	582	276	306	595	Michelrieth	625	69	281	135	146	286
Untereßfeld	697	77	330	157	173	346	Neubrunn, M. *)	1 605	304	1 275	587	688	1 225
Waltershausen	601	119	423	205	218	463	Neuenbuch	471	73	309	145	164	325
Wülfershausen a. d. Saale	1 349	217	840	416	424	856	Oberndorf	338	150	696	321	375	653
Zimmerau	426	35	147	71	76	171	Oberwittbach	420	28	133	65	68	157
Ausmärkische Bezirke	2 051						Remlingen	2 053	306	1 026	521	505	1 103
							Rettersheim	355	74	331	165	166	314
Ldkr. Lohr	38 415	6 224	24 691	11 838	12 853	24 444	Roden	1 087	106	450	220	230	484
Bergrothenfels	684	122	477	222	255	589	Röttbach	483	81	326	162	164	325
Erlach	359	71	260	141	119	261	Schollbrunn	1 119	144	580	287	293	550
Frammersbach, M.	1 531	692	2 611	1 281	1 330	2 558	Stadtprozelten, St.	614	223	725	336	389	771
Habichsthal	378	58	289	137	152	282	Steinmark	554	85	327	155	172	338
Halsbach	700	54	228	115	113	201	Tiefenthal	478	102	403	210	193	433
Krommenthal	213	60	227	96	131	218	Trennfeld	960	181	712	363	349	646
Langenprozelten	1 360	438	1 594	790	804	1 459	Uettingen	1 351	196	694	334	360	736
Lohr, St.	4 477	1 744	7 120	3 354	3 766	7 046	Untervittbach	311	38	161	84	77	159
Neuendorf	937	115	496	243	253	476	Urspringen	1 802	244	937	451	486	992
Neuhütten	567	218	816	403	413	778	Wiebelbach	285	33	147	71	76	149
Neustadt a. Main	1 639	173	636	296	340	622	Windheim	349	108	379	194	185	400
Partenstein	1 047	404	1 537	737	800	1 491	Wüstenzell	326	70	273	123	150	266
Pflochsbad	194	56	218	115	103	240	Zimmern	280	74	270	123	147	276
Rechtenbach	201	241	890	406	484	914	Ausmärkische Bezirke	9 205					
Rodenbach	979	98	446	227	219	423	Ldkr. Mellrichstadt	27 035	3 729	15 286	8 072	7 214	14 519
Rothenbuch	703	282	1 210	570	640	1 205	Bahra	418	42	167	74	93	173
Rothenfels, St.	539	137	478	226	252	485	Bastheim	973	137	624	346	278	630
Ruppertshütten	429	196	747	361	386	762	Braidbach	222	29	123	65	58	136
Sackenbach	797	133	557	269	288	563	Brüchs	217	36	128	67	61	137
Steinbach	888	77	330	160	170	319	Eußenhausen	1 036	100	410	211	199	407
Steinfeld	2 080	254	953	468	485	962	Filke	241	41	137	72	65	153
Waldzell	841	67	308	158	150	339	Fladungen *)	1 460	244	1 476	1 009	467	939
Wiesen	538	204	941	417	524	976	Frickenhausen	621	68	319	164	155	320
Wiesthal	703	198	723	349	374	716	Hausen *)	1 654	173	814	459	355	656
Wombach	584	132	599	297	302	559	Hendungen	1 575	172	659	325	334	652
Ausmärkische Bezirke	15 047						Heufurt	481	61	230	119	111	230
							Leubach *)	650	81	548	367	181	335
Ldkr. Marktheidenfeld	46 615	7 775	30 238	14 804	15 434	30 064	Mellrichstadt *)	1 960	640	2 333	1 158	1 175	2 302
Altenbuch	1 024	204	843	420	423	771	Mittelstreu	931	126	499	252	247	510
Altfeld	691	115	478	246	232	496	Mühlfeld	594	99	357	176	181	399
Ansbach	915	90	382	187	195	380	Neustädtles	445	75	270	126	144	307
Billingshausen	911	87	351	173	178	387	Nordheim v. d. Rhön	1 212	256	921	460	461	968
Birkenfeld	2 145	317	1 212	640	572	1 255	Oberfladungen	662	97	370	180	190	372
Bischbrunn	320	184	772	364	408	744	Oberstreu	1 330	194	763	380	386	756
Böttigheim	1 050	149	601	308	293	653	Oberwaldbehrungen	404	59	217	110	107	234
Breitenbrunn	327	88	420	208	212	418	Rappershausen	710	72	287	149	138	308
Dorfprozelten	1 040	327	1 243	619	624	1 283	Reyersbach	630	74	316	146	170	314
Erlenbach b. Markt- heidenfeld	1 054	252	970	480	490	972	Rödles	451	36	154	78	76	163
							Roßrieth	249	26	101	50	51	115

II A. Systematisches Verzeichnis der bayerischen Gemeinden.

Gemeinde	Fläche ha	Haus- hal- tungen	Wohnbevölkerung				Gemeinde	Fläche ha	Haus- hal- tungen	Wohnbevölkerung			
			1939			1933 ins- gesamt				1939			1933 ins- gesamt
			ins- gesamt	männ- lich	weib- lich					ins- gesamt	männ- lich	weib- lich	

(Mainfranken)

Roth	767	57	215	95	120	216	Obernburg, St.	1 632	629	2 398	1 131	1 267	2 169
Rüdenschwinden*)	333	47	303	206	97	199	Pfäumheim	819	351	1 546	740	806	1 454
Sands	230	31	101	49	52	105	Röllbach	1 242	205	888	423	465	938
Sondheim	696	80	302	133	169	297	Röllfeld	923	235	883	422	461	873
Stockheim	1 988	263	929	464	465	895	Roßbach	566	178	770	380	390	731
Unterswaldbehrungen	719	89	360	189	171	345	Rück	792	153	653	317	336	594
Völkershausen	469	37	108	56	52	131	Schippach	369	71	288	129	159	281
Wechterswinkel*)	357	37	192	69	123	161	Schmachtenberg	496	77	341	158	183	355
Weimarschmieden	603	46	141	70	71	190	Soden	836	115	567	268	299	568
Willmars	508	104	409	198	211	464	Sommerau	1 138	116	479	231	248	430
Ausmärkische Bezirke	1 239						Streit	217	48	191	84	107	204
Ldkr. Miltenberg	34 709	6 405	24 879	12 112	12 767	24 249	Sulzbach a. Main	1 019	433	1 838	886	952	1 686
Amorbach, St.	2 654	691	2 388	1 070	1 318	2 413	Trennfurt	869	369	1 289	614	675	1 246
Beuchen	735	40	213	115	98	234	Volkersbrunn	221	86	355	163	192	348
Boxbrunn	1 120	36	187	101	86	185	Wenigumstadt	895	280	1 095	541	554	1 061
Breitendiel	258	102	386	191	195	388	Wildensee	203	43	178	88	90	164
Bürgstadt, M.	1 741	495	1 868	885	983	1 775	Wörth a. Main, St.	1 589	613	2 176	1 052	1 124	2 020
Eichenbühl	1 266	286	1 131	532	599	1 096	Ausmärkische Bezirke	2 049					
Fechenbach	836	234	821	383	438	790	Ldkr. Ochsenfurt	37 241	6 863	29 422	15 011	14 411	27 254
Großheubach	1 973	648	2 350	1 140	1 210	2 158	Acholshausen	557	88	406	208	198	343
Hambrunn	380	13	72	37	35	74	Allersheim, M.	525	71	323	165	158	322
Heppdiel	453	58	254	131	123	250	Aub, St.	355	287	1 038	468	570	1 132
Kirchzell, M.	1 341	276	1 141	570	571	1 121	Aufstetten	393	40	202	104	98	192
Kleinheubach, M.	950	429	1 501	723	778	1 497	Baldersheim	1 082	107	505	250	255	485
Laudenbach	494	198	737	368	369	673	Bieberehren	898	158	648	313	335	657
Mainbullau	426	27	139	74	65	143	Bolzhausen	402	30	152	78	74	169
Miltenberg, St. *)	3 581	1 327	4 974	2 427	2 547	4 663	Buch	359	31	168	81	87	202
Neunkirchen	683	88	457	234	223	494	Büthhart	1 280	174	760	373	387	758
Ottorfszell	1 046	18	103	60	43	102	Burgerroth	317	26	132	72	60	142
Preunschen	1 437	56	311	148	163	334	Darstadt	457	50	246	111	135	264
Reichartshausen	1 035	38	238	124	114	265	Eibelstadt	704	384	1 428	681	747	1 329
Reistenhausen	1 550	217	768	363	405	707	Eichelsee	433	32	169	78	91	164
Reichelbach	710	88	400	206	194	401	Erlach	977	70	336	174	162	350
Riedern	873	90	409	206	203	385	Esfeld	1 116	123	558	280	278	515
Rüdenau	400	133	555	282	273	534	Euerhausen	655	58	298	147	151	328
Schippach	600	45	218	106	112	222	Frickenhausen, M.	1 052	307	1 244	607	637	1 127
Schneeberg, M.	1 083	235	930	464	466	909	Fuchsstadt, M.	801	98	427	219	208	397
Umpfenbach	270	65	294	147	147	311	Gaubüttelbrunn	685	91	397	210	187	361
Watterbach	2 562	64	340	170	170	362	Gaukönigshofen	835	161	692	351	341	723
Weckbach	1 672	74	327	178	149	351	Gauretersheim	452	31	161	81	80	155
Weilbach	964	265	978	484	494	1 025	Gelchsheim, M.	896	148	662	314	348	629
Wensdorf	1 083	45	229	115	114	223	Giebelstadt, M. *)	768	342	2 322	1 699	623	710
Windischbuchen	533	24	160	78	82	164	Gnodstadt	1 224	181	712	354	358	747
Ldkr. Obernburg	31 487	9 055	36 202	17 466	18 736	33 992	Goßmannsdorf a. Main	620	223	818	387	431	781
Dornau	141	38	170	84	86	178	Gützingen	423	25	141	72	69	159
Ebersbach	283	92	419	189	230	373	Herchsheim, M.	480	46	204	101	103	196
Eichelsbach	516	61	270	143	127	292	Höttingen	463	37	145	70	75	168
Eisenbach	853	308	1 253	628	625	1 167	Hohstadt	428	41	218	101	117	224
Elsfeld	762	404	1 635	818	817	1 422	Hopferstadt	1 491	120	639	321	318	649
Erlenbach a. Main	984	407	1 522	751	771	1 221	Ingolstadt i. Mainfr.	410	35	178	85	93	194
Eschau	766	265	1 007	480	527	980	Kleinochsenfurt	428	101	404	199	205	356
Großwallstadt	1 406	402	1 732	843	889	1 596	Klingen	228	22	120	58	62	126
Hausen	806	198	912	454	458	852	Lindelbach	528	62	240	127	113	250
Hobbach	525	111	443	215	228	412	Ochsenfurt, St.	1 176	1 189	4 294	2 072	2 222	3 907
Hofstetten	486	111	414	203	211	417	Oellingen	441	33	179	88	91	188
Kleinwallstadt	1 091	536	2 038	979	1 059	1 938	Oesfeld	823	36	194	97	97	214
Klingenberg a. Main, St. *)	323	497	1 629	747	882	1 605	Osthausen	236	21	113	60	53	114
Leidersbach	910	242	1 095	530	565	984	Riedenheim	1 456	130	644	316	328	670
Meckenhard	432	125	552	269	283	515	Rittershausen	593	51	263	126	137	281
Mömlingen	1 845	554	2 394	1 167	1 227	2 226	Röttingen, St. *)	1 866	303	1 259	684	575	1 163
Mönchberg, M.	1 920	352	1 285	617	668	1 280	Sachsenheim	455	40	245	123	122	251
Niedernberg	1 563	350	1 497	722	775	1 412	Sommerhausen, M.	658	329	1 123	549	574	1 109

II A. Systematisches Verzeichnis der bayerischen Gemeinden.

Gemeinde	Fläche ha	Haus- hal- tungen	Wohnbevölkerung				Gemeinde	Fläche ha	Haus- hal- tungen	Wohnbevölkerung			
			1939			1933 ins- gesamt				1939			1933 ins- gesamt
			ins- gesamt	männ- lich	weib- lich					ins- gesamt	männ- lich	weib- lich	

(Mainfranken)

Sonderhofen	1 020	101	503	243	260	527	Sömmersdorf	393	70	270	136	134	255
Stalldorf	943	51	252	121	131	249	Stettbach	216	108	429	201	228	378
Strüth	463	39	217	112	105	234	Theilheim	709	129	546	285	261	541
Sulzdorf	848	62	340	163	177	353	Uechtelhausen	784	109	513	262	257	516
Tauberrettersheim	854	144	641	311	330	651	Untereuerheim	549	94	397	187	210	405
Tiefenthal	189	15	71	37	34	80	Vasbühl	525	99	472	236	236	463
Tückelhausen	395	87	359	177	182	353	Waigolshausen	929	254	1 003	496	501	887
Winterhausen, M.	887	325	1 081	530	551	1 011	Waldsachsen	1 091	84	384	194	190	417
Wolkshausen	781	54	311	139	172	338	Weipoltshausen	946	58	239	119	120	246
Zeubelried	435	53	240	124	116	257	Werneck*)	399	349	2 423	1 227	1 196	1 996
							Weyer	579	76	336	179	157	312
							Wipfeld	517	168	792	450	342	848
							Zell	627	77	272	137	135	303
							Zeuzleben	1 011	150	636	322	314	617
Ldkr. Schweinfurt	48 777	11 129	45 963	22 771	23 192	40 715	Ldkr. Würzburg	43 933	12 928	49 325	23 945	25 380	45 928
Abersfeld	1 033	80	373	176	197	393	Albertshausen	661	69	317	142	175	314
Ballingshausen	831	55	295	145	150	290	Bergtheim	1 198	223	989	451	538	995
Bergtheim	1 608	590	2 413	1 202	1 211	1 686	Burggrumbach	701	115	527	261	266	546
Brebersdorf	358	49	221	100	121	235	Eisingen	530	214	810	393	417	757
Dittelbrunn	319	155	621	294	327	411	Erlabrunn	377	209	712	350	362	708
Dürrfeld	763	78	332	163	169	356	Estenfeld	1 329	407	1 606	760	846	1 559
Ebertshausen	633	69	310	166	144	322	Gerbrunn	516	226	870	444	426	739
Eckartshausen	180	66	267	134	133	246	Geroldshausen	525	111	460	236	224	484
Egenhausen	587	94	419	195	224	405	Greußenheim	1 772	200	879	446	433	902
Ellleben	1 259	229	958	468	490	928	Güntersleben	1 605	375	1 495	735	760	1 429
Ettleben*)	987	169	888	544	344	658	Hettstadt	1 392	295	1 201	592	609	1 194
Euerbach	534	162	606	295	311	557	Hilpertshausen	623	42	256	126	130	267
Forst	491	114	527	250	277	477	Höchberg	909	910	3 027	1 433	1 594	2 675
Garstadt	387	53	233	121	112	253	Kirchheim	1 215	280	1 177	621	556	933
Geldersheim	1 537	281	1 181	541	640	1 071	Kist	365	249	999	500	499	913
Gochsheim	1 492	872	2 937	1 426	1 511	2 633	Kleinrinderfeld	774	321	1 361	697	664	1 255
Grafenrheinfeld	1 418	496	1 918	940	978	1 481	Kürnach	1 237	208	1 073	522	551	1 012
Grettstadt	1 460	287	1 163	577	586	1 055	Lengfeld	621	194	800	382	418	692
Hain	252	65	260	128	132	236	Lindflur	368	65	234	113	121	209
Hambach	721	183	804	395	409	655	Maidbrunn	510	101	436	210	226	392
Hausen	847	110	470	256	214	473	Margetshöchheim	644	385	1 302	626	676	1 283
Heidenfeld	1 144	147	779	313	466	726	Moos	515	64	326	152	174	301
Hergolshausen	735	86	417	204	213	422	Mühlhausen	485	49	259	129	130	255
Hesselbach	1 276	121	607	330	277	605	Oberaltertheim	918	211	822	393	429	814
Hirschfeld	427	93	369	191	178	368	Oberdürnbach	753	122	481	240	241	426
Holzhausen	700	57	269	140	129	270	Oberleinach	1 277	167	680	332	348	657
Kronungen	409	77	296	144	152	286	Randersacker, M.	1 151	641	2 263	1 084	1 179	2 089
Kützbach	919	126	542	277	265	586	Reichenberg	845	226	831	411	420	802
Löffelsterz	754	57	259	141	118	253	Rimpar	2 246	974	3 567	1 710	1 857	3 228
Madenhausen	507	51	191	88	103	184	Roßbrunn	990	90	387	181	206	405
Maibach	749	84	346	165	181	360	Rottenbauer	525	170	736	363	373	691
Mainberg	625	170	585	287	298	502	Rottendorf	1 526	515	2 076	1 042	1 034	1 733
Marktsteinach	844	140	546	266	280	504	Steinbach b. Würzburg	426	43	185	83	102	180
Niederwerrn	544	396	1 441	725	716	1 057	Theilheim	970	269	1 156	579	577	1 086
Obbach	810	161	632	310	322	640	Thüngersheim	1 150	475	1 753	862	891	1 600
Obereuerheim	722	124	532	271	261	532	Uengershausen	800	111	426	202	224	433
Oberwerrn	439	148	595	287	308	524	Unteraltertheim	1 064	160	552	272	280	569
Pfandhausen	643	92	425	214	211	381	Unterdürnbach	375	323	1 117	530	587	921
Pfersdorf	1 506	87	405	197	208	422	Unterleinach	1 524	267	1 049	522	527	1 110
Poppenhausen	745	203	793	383	410	660	Unterpleichfeld	1 071	164	733	360	373	744
Reichmannshausen	1 662	83	371	184	187	406	Veitshöchheim	727	787	2 484	1 192	1 292	2 285
Röthlein	338	224	979	491	488	730	Versbach	867	667	2 436	1 197	1 239	2 187
Rundelshausen	245	41	164	78	86	154	Waldbrunn	661	162	637	293	344	605
Schleierth	497	77	313	149	164	306	Waldbüttelbrunn	926	512	1 936	951	985	1 668
Schnackenwerth	503	74	304	142	162	278	Zell a. Main, M.	979	560	1 902	825	1 077	1 881
Schonungen	754	649	2 383	1 157	1 226	1 832	Ausmärkische Bezirke	3 290					
Schraudenbach	601	138	560	259	301	536							
Schwanfeld	1 200	207	893	442	451	916							
Schwebheim	809	296	1 067	526	541	834							
Sennfeld	698	838	2 986	1 463	1 523	2 436							

II A. Systematisches Verzeichnis der bayerischen Gemeinden.

Gemeinde	Fläche ha	Haus- hal- tungen	Wohnbevölkerung				Gemeinde	Fläche ha	Haus- hal- tungen	Wohnbevölkerung				
			1939			1933 ins- gesamt				1939			1933 ins- gesamt	
			ins- gesamt	männ- lich	weib- lich					ins- gesamt	männ- lich	weib- lich		
Schwaben														
I. Stadtkreise														
Augsburg *)	8 601	55 660	185 374	89 459	95 915	176 575	Schönebach	334	31	155	75	80	173	
Kempten (Allgäu)*)	2 210	8 216	29 700	14 776	14 924	26 473	Stadtbergen	745	879	2 732	1 345	1 387	1 206	
							Steinekirch	727	96	407	189	218	423	
							Steppach	249	363	1 262	623	639	891	
							Stettenhofen	183	124	469	261	208	210	
							Streithelm	273	53	241	138	103	237	
							Täferlingen	504	137	536	277	259	500	
							Ustersbach	1 113	127	645	313	332	642	
							Uttenhofen	528	46	208	100	108	238	
							Vallried	401	25	123	61	62	133	
							Waldberg	301	64	282	141	141	293	
							Welden, M.	919	298	1 186	589	597	1 029	
							Westheim b. Augsburg	390	324	1 194	481	713	804	
							Willishausen	715	69	312	162	150	309	
							Willmatshofen	308	80	311	146	165	290	
							Wollbach	562	55	253	125	128	286	
							Wollishausen	629	65	273	138	135	288	
							Wollmetshofen	464	59	242	115	127	238	
							Zusmarshausen	1 235	290	1 152	528	624	1 117	
							Ausmärkische Bezirke .	6 395						
							Ldkr. Dillingen a. d. Donau	62 016	10 877	45 603	22 183	23 420	45 881	
							Aislingen	1 642	230	972	486	486	1 036	
							Altenbaindt	374	37	145	69	76	166	
							Altenberg	151	177	734	342	392	732	
							Bachhagel	823	98	416	208	208	419	
							Bächingen a. d. Brenz .	737	186	704	338	366	727	
							Ballhausen	246	79	314	161	153	282	
							Baumgarten	291	39	183	85	98	188	
							Bergheim	1 092	124	554	267	287	582	
							Bissingen	431	124	449	218	231	445	
							Blindheim	1 235	162	699	352	347	740	
							Buggenhofen	193	17	68	30	38	73	
							Burghagel	644	84	331	155	176	361	
							Burmagerbein	335	19	95	48	47	98	
							Dattenhausen	777	70	321	151	170	328	
							Deisenhofen	617	69	301	158	143	331	
							Diemantstein	303	70	291	136	155	292	
							Dillingen a. d. Donau, St. 1) *)	1 839	1 488	6 559	3 185	3 374	6 215	
							Donaualltheim	717	152	671	327	344	690	
							Echenbrunn	151	63	227	105	122	258	
							Ellerbach	720	87	381	194	187	413	
							Eppisburg	935	104	478	244	234	523	
							Faimingen	288	54	240	111	129	234	
							Frauenriedhausen	509	31	167	87	80	193	
							Fristingen	1 299	122	620	329	291	657	
							Fronhofen	572	36	188	96	92	191	
							Gaishardt	246	16	71	32	39	80	
							Glött	1 098	136	777	330	447	785	
							Göllingen	291	25	118	58	60	125	
							Gremheim	1 362	127	592	301	291	625	
							Gundelfingen, St.	4 628	841	3 402	1 660	1 742	3 290	
							Hausenheim	946	166	644	319	325	642	
							Hausen	469	73	319	143	176	324	
							Hochstein	384	38	150	78	72	175	
							Höchstädt a. d. Donau, St.	1 726	616	2 224	1 060	1 164	2 255	
							Holzheim	1 220	154	640	316	324	661	
							Kesselostheim	163	23	108	53	55	107	
							Kicklingen	1 473	145	644	321	323	650	
							Landshausen	312	85	343	178	165	319	
							Lauingen (Donau), St. .	3 202	1 409	5 607	2 647	2 960	5 167	
							Leiheim	297	23	83	39	44	83	
II. Landkreise														
Ldkr. Augsburg														
Achshelm	1 236	85	410	201	209	411								
Adelsried	663	159	679	342	337	617								
Agawang	639	86	386	196	190	391								
Anhausen	1 221	99	375	185	190	341								
Anried	709	58	241	123	118	244								
Aretsried	472	64	283	139	144	298								
Auerbach	452	57	272	136	136	282								
Aystetten	238	166	591	288	303	535								
Batzenhofen	344	63	317	153	164	295								
Bergheim	2 030	143	572	283	289	570								
Biburg	485	130	543	262	281	501								
Bonstetten	607	95	404	201	203	391								
Breitenbronn	607	53	242	123	119	255								
Buch	370	28	136	67	69	141								
Deubach	366	68	290	143	147	289								
Deuringen	178	135	477	227	250	430								
Diedorf	523	169	645	322	323	605								
Dinkelscherben	1 183	272	1 119	530	539	1 118								
Döpschhofen	1 248	69	308	156	152	332								
Edenbergen	428	39	167	79	88	168								
Ettelried	832	77	323	167	156	325								
Fischach	573	242	825	401	424	853								
Fleinhausen	351	56	249	124	125	266								
Gabelbach	640	71	350	174	176	362								
Gabelbachergreut	369	32	138	69	69	155								
Gablingen *)	1 884	289	1 947	1 351	596	1 328								
Gerstshofen	1 430	1 304	4 584	2 325	2 259	3 193								
Gessertshausen	1 463	150	649	289	360	605								
Göggingen	1 343	2 392	7 739	3 605	4 134	7 070								
Grünenbaindt	497	66	255	127	128	288								
Häder	803	92	426	219	207	444								
Hainhofen	252	120	437	194	243	399								
Hammel	82	57	187	87	100	160								
Hausnetten	1 340	1 421	5 080	2 612	2 468	2 889								
Hirblingen	444	87	371	191	180	359								
Horgau	1 044	130	574	293	281	579								
Horgauergreut	374	77	319	152	167	310								
Inningen	1 355	283	1 045	528	517	910								
Kutzenhausen	641	75	383	192	191	352								
Langweid	927	159	591	306	285	504								
Leitershofen	246	274	934	447	487	691								
Lindach	356	31	139	73	66	139								
Lützelburg	802	118	462	244	218	456								
Margertshausen	431	96	437	220	217	443								
Neusäß	295	272	942	466	476	434								
Oberschöneberg	905	115	496	244	252	538								
Ottmarshausen	232	138	469	235	234	413								
Reinhartshausen	1 009	104	425	221	204	414								
Reitenbuch	634	68	454	232	222	454								

1) Früher kreisunmittelbare, nicht zum Stadtkreis erklärte Stadt.

II A. Systematisches Verzeichnis der bayerischen Gemeinden.

Gemeinde	Fläche ha	Haus- hal- tungen	Wohnbevölkerung				Gemeinde	Fläche ha	Haus- hal- tungen	Wohnbevölkerung			
			1939			1933 ins- gesamt				1939			1933 ins- gesamt
			ins- gesamt	männ- lich	weib- lich					ins- gesamt	männ- lich	weib- lich	

(Schwaben)													
Lutzingen	1 391	145	598	300	298	666	Gansheim	994	93	378	189	189	380
Mödingen	1 026	104	606	213	393	604	Genderkingen	1 187	168	690	342	348	689
Mörslingen	1 022	145	607	295	312	616	Gosheim	1 302	96	445	207	238	497
Oberbechingen	509	59	244	107	137	270	Graisbach	1 006	99	461	242	219	516
Oberfinningen	700	75	327	165	162	330	Gundelsheim	861	90	402	202	200	365
Oberglauheim	392	43	200	102	98	209	Gunzenheim	1 035	52	190	83	107	207
Oberliezheim	569	45	176	83	93	176	Hafenreut	606	31	145	71	74	156
Obermedlingen	694	99	475	271	204	584	Hagau	565	18	91	48	43	98
Oberringingen	513	41	183	88	95	208	Harburg (Schwaben), St. .	1 342	466	1 583	762	821	1 541
Peterswörth	651	94	388	206	182	438	Hochfeld	789	42	217	104	113	225
Reistingen	817	59	258	127	131	246	Huisheim	1 110	144	642	316	326	674
Schabringen	311	67	262	132	130	280	Itzing	578	50	233	118	115	242
Schretzheim	363	190	743	344	399	727	Kaisheim, M.	683	210	1 249	891	358	1 005
Schwennenbach	486	57	239	120	119	257	Kölbürg	425	30	158	82	76	163
Schwenningen	1 033	152	632	320	312	623	Leitheim	307	19	102	57	45	88
Sonderheim	521	29	133	62	71	138	Marxheim	1 114	123	529	248	281	513
Staufen	766	86	377	178	199	383	Mauren	1 279	104	440	223	217	461
Steinheim	1 393	200	832	429	403	827	Mertingen	3 202	372	1 556	781	775	1 472
Stillnau	446	41	162	73	89	179	Möhren	948	140	514	239	275	553
Tapfheim	1 530	239	973	487	486	1 004	Monheim, St.	1 328	325	1 248	569	679	1 193
Thalheim	269	25	112	55	57	112	Mündling	1 086	111	474	220	254	527
Unterbechingen	835	90	396	196	200	411	Natterholz	348	27	120	54	66	122
Unterbissingen	486	58	256	130	126	272	Neuhausen	467	34	143	79	64	159
Unterfinningen	772	70	251	123	128	302	Nordendorf	517	157	620	317	303	568
Unterglauheim	784	83	371	183	188	420	Nordheim	494	80	343	172	171	301
Unterliezheim	543	76	330	155	175	320	Nußbühl	619	36	180	92	88	206
Untermedlingen	639	52	236	118	118	258	Oberndorf	1 458	186	740	366	374	690
Unterringingen	151	39	136	67	69	123	Oppertshofen	561	62	252	122	130	276
Veitriedhausen	421	31	145	78	67	165	Otting	1 341	142	587	292	295	598
Warnhofen	347	23	100	55	45	114	Rehau	447	46	198	102	96	200
Weisingen	759	134	575	294	281	618	Ried	145	14	75	36	39	74
Wittislingen	1 421	386	1 421	695	726	1 427	Riedlingen	1 054	187	781	391	390	631
Wolpertstetten	748	26	131	75	56	136	Rögling	1 073	144	555	277	278	571
Ziertheim	489	80	318	151	167	350	Ronheim	467	28	133	74	59	132
Zöschingen	1 057	109	450	218	232	484	Schäfstall	519	26	127	64	63	145
Zoltingen	422	26	130	71	59	142	Schweinspoint	713	73	601	444	157	610
Ausmärkische Bezirke .	2 002						Sulzdorf	958	86	374	177	197	336
							Tagmersheim	1 235	177	645	322	323	676
							Warching	849	31	154	75	79	171
Ldkr. Donauwörth	64 989	9 454	39 234	19 825	19 409	37 455	Weilheim	772	66	262	122	140	272
Altisheim	473	48	221	103	118	223	Wemding, St. *)	2 217	701	2 541	1 149	1 392	2 527
Ammerfeld	1 136	56	266	137	129	283	Wittesheim	1 448	62	295	158	137	317
Asbach	1 187	556	2 151	1 092	1 059	1 551	Wörnitzstein	1 471	135	574	293	281	608
Auchsesheim	433	66	287	147	140	264	Wolferstadt	1 475	135	608	311	297	637
Baierfeld	366	25	132	63	69	136	Zirgesheim	1 302	91	399	200	199	376
Berg	992	102	445	227	218	368	Zusum-Rettingen	956	43	218	125	93	247
Blossenau	363	59	231	122	109	251	Zwerchstraß	1 153	29	139	83	56	153
Brachstadt	906	72	296	143	153	280	Ausmärkische Bezirke .	1 012					
Brünsee	195	32	131	63	68	126							
Buchdorf	1 274	225	886	437	449	860	Ldkr. Füssen	49 910	6 559	25 811	13 243	12 568	22 952
Burgmannshofen	359	29	135	74	61	149	Buching	6 212	229	927	462	465	958
Daiting	1 414	91	382	188	194	419	Eisenberg	1 129	113	547	264	283	557
Donaumünster	453	89	384	194	190	394	Enzenstetten	1 618	73	364	183	181	411
Donauwörth, St. *)	376	1 555	5 981	3 010	2 971	5 096	Eschach	811	32	149	75	74	145
Druisheim	643	77	357	177	180	344	Füssen, St. *)	1 725	2 310	8 934	4 933	4 001	6 719
Ebermergen	1 042	184	703	347	356	711	Hopfen am See	318	44	170	96	74	117
Eggelstetten	478	70	337	169	168	324	Hopferau	1 320	130	655	337	318	670
Ellgau	1 397	111	563	304	259	534	Lechbruck	1 686	390	1 295	593	702	1 370
Emskeim	410	31	130	64	66	142	Nesselwang	3 038	529	1 996	968	1 028	1 890
Ensfield	948	34	165	75	90	175	Pfronten *)	5 987	1 117	4 404	2 214	2 190	3 687
Erlingshofen	382	74	303	169	134	291	Rieden	1 396	120	481	238	243	459
Flotzheim	965	75	379	184	195	393	Roßhaupten	2 747	228	927	472	455	994
Fünfstetten	1 919	212	958	445	513	973							

*) Früher kreisunmittelbare, nicht zum Stadtkreis erklärte Stadt.

II A. Systematisches Verzeichnis der bayerischen Gemeinden.

Gemeinde	Fläche ha	Haus- hal- tungen	Wohnbevölkerung				Gemeinde	Fläche ha	Haus- hal- tungen	Wohnbevölkerung			
			1939			1933 ins- gesamt				1939			1933 ins- gesamt
			ins- gesamt	männ- lich	weib- lich					ins- gesamt	männ- lich	weib- lich	

(Schwaben)													
Rückholz	1 687	118	559	289	270	566	Röfingen	494	132	516	244	272	527
Schwangau	7 567	426	1 524	696	828	1 426	Roßhaupten	178	62	272	151	121	274
Seeg	2 824	330	1 325	650	675	1 439	Scheppach	2 206	238	888	419	469	946
Trauchgau	5 858	245	1 002	491	511	992	Schneckenhofen	230	28	115	66	49	138
Weißensee	1 428	110	474	240	234	478	Schnuttenbach	378	33	153	80	73	162
Zwieselberg	417	15	78	42	36	74	Schönenberg	478	66	299	149	150	306
Ausmärkische Bezirke .	2 142						Unterknöringen	356	106	395	194	201	388
Ldkr. Günzburg	42 527	9 965	39 276	19 308	19 968	38 412	Unterrohr	190	37	137	61	76	151
Anhofen	645	74	329	157	172	344	Waldkirch	398	66	255	121	134	277
Autenried	806	83	321	145	176	331	Waldstetten	1 112	176	683	313	370	711
Bubesheim	773	106	491	231	260	508	Wasserburg	123	146	522	250	272	439
Bühl	186	209	832	415	417	763	Wettenhausen	563	86	512	191	321	655
Burgau, St.	1 119	680	2 525	1 132	1 393	2 312	Winterbach	440	60	245	117	128	257
Burtenbach, M. *) . .	1 788	272	1 183	663	520	1 072	Ausmärkische Bezirke .	1 015					
Deffingen	557	89	310	164	146	326	Ldkr. Illertissen	30 095	6 356	24 135	11 880	12 255	23 604
Denzingen	178	92	334	157	177	292	Au	427	158	635	314	321	770
Deubach	409	57	251	126	125	255	Babenhausen, M. *) . .	1 846	582	2 145	1 029	1 116	2 021
Dürrlaingen	612	97	551	332	219	559	Bebenhausen	684	64	297	154	143	306
Ebersbach	381	46	182	88	94	175	Bellenberg	497	195	785	405	380	714
Echlishausen	471	78	326	165	161	305	Bergenstetten	334	20	108	61	47	112
Egenhofen	294	25	95	50	45	103	Betlinshausen	270	55	222	106	116	205
Eichenhofen	432	20	86	39	47	92	Buch	1 436	199	766	388	378	760
Ettenbeuren	632	141	496	228	268	539	Christertshofen	196	43	175	89	86	188
Freihalden	522	95	373	196	177	375	Dattenhausen	354	25	117	64	53	126
Glöttweg	216	54	207	99	108	225	Dietershofen (b. Baben- hausen)	785	61	240	110	130	252
Goldbach	313	60	220	115	105	240	Dietershofen (b. Iller- tissen)	184	26	94	40	54	95
Großanhausen	374	31	125	69	56	140	Engishausen	461	43	194	96	98	211
Großkissendorf	208	45	192	90	102	199	Filzingen	253	64	243	122	121	237
Großkötz	1 168	229	845	426	419	878	Gannertshofen	366	61	263	126	137	259
Günzburg, St. 1) . . .	2 255	1 759	6 986	3 299	3 687	6 484	Greimeltshofen	635	57	227	120	107	245
Gundremmingen	1 086	146	644	320	324	714	Herrenstetten	416	52	224	114	110	233
Hafenhofen	336	71	296	145	151	334	Herretshofen	898	64	294	147	147	319
Haldenwang	647	102	444	216	228	497	Illereichen-Altenstadt .	1 279	472	1 574	749	825	1 599
Hammerstetten	193	32	137	70	67	130	Illertissen, M.	1 466	822	3 010	1 447	1 563	2 812
Harthausen	287	36	146	77	69	164	Inneberg	206	23	104	50	54	102
Hochwang	361	98	364	182	182	386	Jedesheim	928	185	740	357	383	734
Ichenhausen, St. . . .	648	722	2 418	1 094	1 324	2 493	Kellmünz, M.	869	181	676	330	346	688
Jettingen	1 356	434	1 552	737	815	1 590	Kettershausen	971	138	533	268	265	536
Kemnat	734	130	486	243	243	554	Kirchhaslach	1 242	118	473	244	229	501
Kleinbeuren	273	29	109	51	58	126	Klosterbeuren	805	88	329	160	169	355
Kleinkissendorf	262	38	182	88	94	182	Mohrenhausen	289	32	168	87	81	193
Kleinkötz *)	508	89	396	215	181	280	Nordholz	575	48	214	108	106	225
Konzenberg	384	94	397	192	205	406	Obenhausen	595	117	456	233	223	464
Landensberg	386	56	228	111	117	218	Oberroth	1 092	145	563	267	296	596
Leinheim	374	56	215	114	101	227	Oberschönnegg	447	62	255	119	136	285
Leipheim, St. *) . . .	2 040	590	2 481	1 452	1 029	1 591	Olgishofen	469	23	103	54	49	107
Limbach	491	51	233	120	113	226	Osterberg	999	158	536	233	303	566
Mindelaltheim	284	62	230	107	123	238	Reichau	599	77	271	130	141	287
Mönstetten	332	63	258	126	132	281	Rennertshofen	179	40	150	72	78	173
Nornheim	179	30	126	66	60	143	Ritzisried	501	64	287	145	142	323
Oberknöringen	205	101	368	184	184	392	Tafertshofen	329	80	290	140	150	299
Oberwaldbach	1 386	121	451	227	224	516	Tiefenbach	553	80	331	165	166	343
Offingen	1 108	433	1 525	761	764	1 541	Untereichen	339	77	300	150	150	264
Oxenbronn	597	69	265	131	134	292	Unterroth	1 537	146	585	288	297	635
Rechbergreuthen	646	52	214	109	105	231	Vöhringen	693	1109	3 905	1 981	1 924	3 138
Reisensburg	1 188	205	801	411	390	780	Weiler	387	51	211	112	99	210
Remshart	342	46	218	110	108	223	Weinried	593	84	350	179	171	388
Rettenbach	650	142	573	291	282	578	Winterrieden	980	111	471	228	243	497
Ried	388	45	173	82	91	192	Zaierthofen	397	56	221	99	122	231
Rieden a. d. Kötzt . . .	549	106	437	206	231	454	Ausmärkische Bezirke .	734					
Riedhausen b. Günzburg	678	51	233	126	107	254							
Riedheim	1 129	96	424	202	222	431							

1) Früher kreisunmittelbare, nicht zum Stadtkreis erklärte Stadt.

II A. Systematisches Verzeichnis der bayerischen Gemeinden.

Gemeinde	Fläche ha	Haus- hal- tungen	Wohnbevölkerung				Gemeinde	Fläche ha	Haus- hal- tungen	Wohnbevölkerung				
			1939			1933 ins- gesamt				1939			1933 ins- gesamt	
			ins- gesamt	männ- lich	weib- lich					ins- gesamt	männ- lich	weib- lich		
(Schwaben)														
Ldkr. Kaufbeuren	52 466	8 785	37 434	19 336	18 098	34 268	Buchenberg, M.	3 080	400	1 629	826	803	1 707	
Apfeltrang	1 474	85	396	203	193	443	Dietmannsried	643	331	1 132	534	598	1 106	
Asch.	1 095	144	571	281	290	616	Durach	2 125	610	2 140	1 086	1 054	1 886	
Aufkirch	952	101	385	184	201	389	Frauenzell	1 297	142	637	313	324	699	
Baisweil	1 497	137	557	267	290	592	Haldenwang	2 671	326	1 358	661	697	1 478	
Beckstetten	654	49	221	99	122	247	Kimratshofen	2 331	293	1 256	624	632	1 367	
Blonhofen	743	72	330	168	162	352	Kreuzthal	1 160	118	407	206	201	436	
Bronnen	318	31	149	78	71	147	Krugzell	1 134	145	640	311	329	715	
Buchloe, M.	1 443	837	2 832	1 390	1 442	2 698	Lauben	839	165	687	345	342	606	
Denklingen	2 014	239	993	505	488	977	Martinszell	1 417	292	1 098	537	561	1 067	
Dienhausen	686	31	140	78	62	134	Memhölz	1 362	114	494	258	236	569	
Dillishausen	781	61	268	138	130	297	Mittelberg	4 350	510	2 109	1 011	1 098	2 081	
Dödingen	617	80	319	157	162	339	Moosbach	842	105	465	236	229	517	
Eggenthal	1 846	178	684	352	332	747	Muthmannshofen	706	79	363	193	170	403	
Ellighofen	578	54	224	112	112	244	Petersthal	1 714	162	681	342	339	731	
Emmenhausen	397	47	181	87	94	186	Probstried	1 438	167	700	365	335	767	
Eurishofen	536	35	176	95	81	192	Rechtis	683	60	241	128	113	267	
Frankenhofen	519	70	266	136	130	293	Reicholzried	1 480	150	634	316	318	719	
Frankenried	839	68	267	128	139	308	Sankt Lorenz	1 823	278	1 171	611	560	1 429	
Großkitzighofen	886	77	337	169	168	349	Sankt Mang	2 303	1 638	5 869	2 804	3 065	5 770	
Gutenberg	502	37	172	88	84	192	Schrattenbach	1 372	149	667	332	335	742	
Hirschzell	434	90	330	171	159	233	Sulzberg	2 793	409	1 637	820	817	1 741	
Honsolgen	1 199	108	504	244	260	511	Ueberbach	435	83	349	175	174	346	
Ingenried	873	70	294	151	143	307	Waltenhofen	1 840	672	2 348	1 174	1 174	2 227	
Irsee	1 746	203	1 092	536	556	1 046	Weitnau	3 843	459	1 882	977	905	2 094	
Jengen	625	90	340	161	179	377	Wengen	2 103	272	1 044	517	527	990	
Kaufbeuren, St. 1) *)	1 724	2 928	13 381	7 333	6 048	9 633	Wiggensbach	3 023	535	2 138	1 034	1 104	2 224	
Ketterschwang	762	76	337	176	161	367	Wildpoldsried	2 135	282	1 170	597	573	1 176	
Kleinkemnat	544	48	201	104	97	214	Ausmärkische Bezirke	3 309						
Kleinkitzighofen	681	56	269	129	140	282								
Lamerdingen	1 080	114	509	250	259	542	Ldkr. Krumbach							
Lauchdorf	1 140	79	376	179	197	421	(Schwaben)	32 827	5 801	24 450	11 584	12 866	25 085	
Leeder	2 157	200	794	396	398	849	Aichen	467	71	310	153	157	334	
Lengenfeld	640	42	181	89	92	196	Aletshausen	772	145	539	258	281	559	
Linden	200	38	162	86	76	168	Attenhausen	346	55	215	101	114	238	
Lindenberg	983	122	473	217	256	505	Balzhausen	1 469	180	753	368	385	801	
Mauerstetten	901	100	498	250	248	494	Bayersried-Ursberg	737	130	1 745	878	867	1 949	
Oberbeuren	765	284	1 027	519	508	868	Behlingen	475	85	334	157	177	378	
Oberdießen	437	48	201	103	98	209	Billenhausen	541	96	385	186	199	362	
Obergerrnaringen	1 076	112	558	273	285	592	Breitenthal	838	106	506	243	263	550	
Oberostendorf	525	83	344	162	182	345	Burg	858	69	330	164	166	320	
Osterzell	1 082	139	558	283	275	596	Deisenhausen	815	112	509	255	254	525	
Pforzen	1 737	218	849	439	410	848	Ebershausen	529	87	340	161	179	368	
Reichenbach	763	30	150	80	70	159	Edelstetten	1 245	156	561	269	292	605	
Rieden	839	76	336	179	157	354	Edenhausen	408	72	341	138	203	362	
Schlingen	1 339	109	499	252	247	486	Ellzee	467	83	334	165	169	329	
Seestall	477	67	302	147	155	315	Hagenried	225	26	105	47	58	117	
Stöttwang	853	74	291	149	142	313	Hairenbuch	365	24	120	60	60	130	
Thalhofen	163	44	186	93	93	202	Hasberg	676	90	356	174	182	390	
Ummenhausen	480	36	191	92	99	200	Hauptelshofen	192	32	125	61	64	121	
Unterdießen	834	109	442	219	223	483	Hausen	558	40	184	94	90	215	
Untergerrnaringen	649	70	314	160	154	316	Hohenraunau	313	64	228	115	113	233	
Unterostendorf	374	26	129	65	64	147	Krumbach (Schwaben), St.	1 278	1 093	3 770	1 727	2 043	3 707	
Waal	1 445	224	788	383	405	830	Langenhaslach	862	127	508	246	262	522	
Waalhaupten	630	49	226	128	98	235	Lauterbach	421	32	141	69	72	160	
Weicht	675	71	329	165	164	339	Memmenhausen	673	82	339	176	163	369	
Weinhausen	418	33	160	84	76	170	Mindelzell	997	121	507	245	262	519	
Westendorf	575	86	345	174	171	374	Münsterhausen	1 530	297	1 150	541	609	1 162	
Ausmärkische Bezirke	2 264						Muttershofen	608	75	315	146	169	333	
							Nattenhausen	484	74	294	142	152	328	
Ldkr. Kempten (Allgäu)	60 418	9 807	38 422	19 064	19 358	39 600	Neuburg a. d. Kammel	649	159	563	263	300	585	
Altusried	3 229	534	2 157	1 057	1 100	2 354	Niederrannau	898	163	641	310	331	654	
Betzgau	2 938	327	1 319	674	645	1 386	Oberbleichen	154	32	148	76	72	161	

*) Früher kreisunmittelbare, nicht zum Stadtkreis erklärte Stadt.

II A. Systematisches Verzeichnis der bayerischen Gemeinden.

Gemeinde	Fläche ha	Haus- hal- tungen	Wohnbevölkerung				Gemeinde	Fläche ha	Haus- hal- tungen	Wohnbevölkerung			
			1939			1933 ins- gesamt				1939			1933 ins- gesamt
			ins- gesamt	männ- lich	weib- lich					ins- gesamt	männ- lich	weib- lich	

(Schwaben)

Oberegg	400	34	185	93	92	214	Ebersbach	1 916	192	797	395	402	903
Obergessertshausen	620	91	374	178	196	377	Friesenried	1 571	157	667	353	314	705
Oberrohr	536	87	904	165	739	953	Geisenried	1 398	94	450	230	220	474
Oberwiesenbach	191	62	251	121	130	244	Görisried	2 314	194	782	387	395	892
Premach	145	21	85	39	46	93	Hopferbach	1 203	121	536	273	263	580
Ried	503	47	197	103	94	190	Huttenwang	924	73	346	185	161	393
Schellenbach	714	45	189	94	95	197	Immenthal	2 347	217	964	514	450	1 110
Seifertshofen	386	39	187	96	91	204	Ingenried	1 745	107	508	260	248	563
Stoffenried	455	74	297	140	157	301	Kraftisried	1 627	119	538	265	273	615
Thannhausen, M. *)	1 148	572	2 129	1 127	1 002	1 829	Lengenwang	1 859	207	870	438	432	922
Tiefenried	363	33	172	91	81	180	Leuterschach	1 522	160	676	339	337	708
Unterbleichen	198	47	188	91	97	200	Markt Oberdorf *)	1 768	720	2 821	1 427	1 394	2 393
Unterwiesenbach	561	85	365	180	185	361	Obergünzburg, M.	962	536	1 732	793	939	1 703
Waltenhausen	741	98	361	171	190	362	Oberthingau	1 727	127	563	291	272	586
Wattenweiler	815	125	498	242	256	540	Reinhartsried	1 157	90	374	203	171	429
Weiler	239	23	105	48	57	114	Remnatsried	239	25	119	64	55	136
Winzer	798	71	336	165	171	346	Rettenbach	1 290	103	420	202	218	457
Ziemetshausen	1 690	269	931	452	479	994	Rieder	968	77	328	179	149	344
Ausmärkische Bezirke	1 474						Ronsberg	1 544	213	915	483	432	895
							Ruderatshofen	2 104	170	806	414	392	830
Ldkr. Lindau (Bodensee) . .	31 072	12 041	46 494	22 362	24 132	44 575	Steinbach	1 535	103	441	225	216	503
Bodolz	304	200	719	341	378	681	Stötten a. Auerberg	1 886	187	835	418	417	901
Bösenreutin	354	118	461	230	231	443	Sulzschneid	1 264	99	440	218	222	482
Ebratshofen	1 112	81	433	214	219	482	Thalhofen	697	97	418	212	206	404
Ellhofen	453	121	474	238	236	481	Unterthingau *)	1 617	188	923	548	375	724
Gestratz	1 531	211	935	466	469	1 031	Untrasried	1 373	125	596	313	283	682
Grünenbach	1 397	148	702	359	343	757	Wald	1 815	155	685	342	343	747
Harbatshofen	1 620	206	875	420	455	910	Willofs	837	86	398	204	194	412
Hege	356	88	387	195	192	382							
Heimenkirch, M.	2 126	573	2 298	1 077	1 221	2 324	Ldkr. Memmingen	57 962	12 584	51 658	25 590	26 068	50 229
Hergensweiler	1 209	183	798	406	392	845	Amendingen	696	267	926	449	477	684
Lindau (Bodensee), St. *) . .	1 786	4 298	15 766	7 682	8 084	13 787	Arlesried	557	43	202	107	95	209
Lindenberg i. Allgäu, St. . .	1 069	1 543	5 362	2 381	2 981	5 105	Attenhausen	963	106	450	217	233	469
Maierhöfen	1 796	238	1 107	554	553	1 204	Benningen	921	160	702	365	337	735
Maria-Thann	667	111	493	263	230	519	Betzisried	1 230	81	428	235	193	460
Niederstaußen	909	132	552	274	278	585	Böhen	2 051	186	889	441	448	961
Nonnenhorn	194	206	782	376	406	667	Boos	1 159	182	770	387	383	798
Oberreitnau	954	216	879	446	433	786	Buxach	638	77	352	180	172	322
Oberreute	1 319	203	801	374	427	908	Buxheim	1 083	172	715	366	349	777
Opfenbach	1 783	320	1 448	725	723	1 541	Daxberg	445	43	204	107	97	224
Röthenbach (Allgäu)	1 498	323	1 309	638	671	1 363	Dickenreishausen	1 019	120	571	286	285	564
Scheffau	676	81	347	170	177	390	Dietratried	318	30	148	72	76	161
Scheidegg	2 076	620	2 354	1 073	1 281	2 360	Egg a. d. Günz	1 162	110	513	248	265	576
Sigmarszell	347	143	510	249	261	507	Eisenburg	420	66	262	120	142	248
Simmerberg	2 376	507	2 125	1 046	1 079	2 179	Engetried	747	116	479	237	242	543
Unterreitnau	620	90	434	233	201	454	Erkheim	1 557	285	1 146	563	583	1 149
Wasserburg a. Bodensee . . .	275	258	999	476	523	825	Fellheim	506	134	500	242	258	523
Weiler i. Allgäu, M. *) . . .	335	432	1 536	638	898	1 517	Ferthofen	209	30	130	59	71	130
Weißensberg	706	213	839	419	420	762	Frechenrieden	1 278	112	525	277	248	557
Wohmbrechts	1 224	178	769	399	370	780	Frickenhausen	679	95	396	180	216	413
							Gottenau	528	42	215	108	107	228
Ldkr. Markt Oberdorf . . .	54 022	5 981	25 240	12 854	12 386	26 032	Grönenbach	3 377	495	2 169	1 087	1 082	2 249
Aitrang	1 918	212	928	489	439	1 016	Günz	882	85	405	209	196	422
Altdorf	1 820	276	1 034	517	517	941	Guggenberg	1 470	83	608	271	337	596
Bayersried	958	88	400	206	194	437	Haitzen	995	77	392	203	189	413
Bernbach	1 266	107	468	239	229	535	Hawangen	1 647	155	732	382	350	804
Bertoldshofen	1 858	143	627	324	303	643	Heimertingen	1 386	193	818	414	404	832
Bidingen	2 366	181	800	382	418	890	Holzgünz	615	79	356	183	173	357
Blöcktach	652	62	286	142	144	301	Kardorf	334	32	151	68	83	150
Burg	1 062	60	298	153	145	346	Kronburg	1 696	181	857	423	434	897
Ebenhofen	913	110	451	227	224	430	Lachen	1 421	166	745	395	350	790
							Lannenberg	722	53	290	143	147	303

*) Früher kreisunmittelbare, nicht zum Stadtkreis erklärte Stadt.

II A. Systematisches Verzeichnis der bayerischen Gemeinden.

Gemeinde	Fläche ha	Haus- hal- tungen	Wohnbevölkerung				Gemeinde	Fläche ha	Haus- hal- tungen	Wohnbevölkerung				
			1939			1933 ins- gesamt				1939			1933 ins- gesamt	
			ins- gesamt	männ- lich	weib- lich					ins- gesamt	männ- lich	weib- lich		
(Schwaben)														
Lauben	1 162	131	488	232	256	519	Oberauerbach	351	58	230	116	114	241	
Lautrach	805	163	1 044	316	728	1 063	Oberegg	872	72	357	181	176	389	
Legau	3 047	493	2 195	1 101	1 094	2 342	Oberkammlach	1 349	171	662	322	340	694	
Markt Rettenbach, M.	539	219	71	340	375	696	Oberneufnach	413	76	327	163	164	328	
Memmingen, St. ¹⁾ *)	1 582	4638	16 191	7 543	8 648	15 324	Oberrammingen	890	88	368	177	191	404	
Memmingerberg	642	297	2 055	1 514	541	675	Oberrieden	1 438	170	670	352	318	697	
Niederdorf	569	52	261	140	121	281	Pfaffenhausen, M.	639	253	1 020	452	568	1 054	
Niederrieden	1 386	143	612	310	302	618	Salgen	791	79	391	196	195	437	
Ollarzried	928	76	403	223	180	437	Saulengrain	248	22	106	59	47	108	
Ottobeuren	887	754	2 620	1 265	1 355	2 679	Schöneberg	677	82	335	161	174	372	
Pleiß	1 540	155	646	323	323	665	Siebnach	1 242	122	546	270	276	574	
Schlegelsberg	653	50	249	129	120	262	Spöck	349	31	162	79	83	181	
Schwaighausen	592	54	246	133	113	237	Stetten	741	121	445	223	222	456	
Sontheim	1 510	231	990	493	497	1 019	Stockheim	835	106	458	228	230	469	
Steinbach	593	67	319	163	156	321	Traunried	803	54	244	124	120	250	
Steinheim	1 134	145	651	332	319	630	Türkheim	2 441	697	2 659	1 278	1 381	2 582	
Trunkelsberg	166	108	402	198	204	384	Tussenhausen	1 234	178	710	347	363	742	
Ungerhausen	699	107	489	267	222	408	Unterauerbach	297	36	169	83	86	178	
Volktratshofen	1 288	88	449	219	230	456	Unteregg	661	84	325	155	170	366	
Westerheim	1 236	135	671	349	322	709	Unterkammlach	1 322	126	518	273	245	543	
Wineden	433	20	106	59	47	122	Unterrammingen	1 036	102	446	220	226	503	
Wolfertschwenden	562	99	415	215	200	421	Unterrieden	645	82	362	194	168	372	
Worringen	1 751	208	938	481	457	953	Warmisried	833	83	421	214	207	430	
Zell	822	95	457	221	236	464	Weilbach	228	28	121	60	61	138	
Ausmärkische Bezirke	725						Westernach	613	64	285	136	149	277	
							Wiedergeltingen	1 162	155	685	347	338	741	
							Zaisertshofen	854	134	560	272	288	612	
							Ausmärkische Bezirke	1 271						
Ldkr. Mindelheim	56 977	9 355	37 961	18 023	19 938	37 981	Ldkr. Neuburg a. d. Donau	66 164	9 724	41 729	21 301	20 428	39 927	
Altensteig	749	69	278	141	137	280	Ambach	278	51	227	101	126	226	
Amberg	1 007	148	618	294	324	636	Attenfeld	526	23	146	76	70	149	
Anhofen	1 181	64	292	154	138	291	Ballersdorf	143	24	105	52	53	112	
Apfeltrach	762	74	326	162	164	308	Bayerdilling	1 034	107	502	249	253	518	
Bad Wörishofen	2 434	1 085	4 309	1 687	2 622	3 747	Bergen	682	78	335	152	183	358	
Bedernau	1 233	150	629	295	334	642	Bergendorf	254	21	114	58	56	122	
Breitenbrunn	1 698	204	805	380	425	845	Bergheim	1 503	84	401	199	202	416	
Bronnen	508	47	244	127	117	258	Bertoldsheim	1 273	120	504	236	268	527	
Derndorf	815	86	382	189	193	408	Bittenbrunn	653	83	336	165	171	287	
Dirlewang	1 317	224	798	381	417	805	Bonsal	383	39	200	91	109	221	
Dorschhausen	349	64	265	129	136	257	Bruck	619	93	407	223	184	429	
Egelhofen	572	44	196	88	108	219	Buch	605	42	230	117	113	243	
Eppishausen	1 195	147	575	278	297	588	Burgheim	1 665	353	1 413	687	726	1 480	
Erisried	550	68	290	154	136	299	Dezenacker	364	30	136	60	76	140	
Ettringen	2 106	323	1 344	667	677	1 291	Dinkelshausen	559	38	208	104	104	209	
Eutenhausen	383	43	185	91	94	196	Echshausen	495	48	254	132	122	261	
Gernstall	449	37	172	86	86	169	Echshausen	694	94	376	189	187	413	
Haselbach	1 572	131	580	277	303	583	Ehekirchen	216	21	106	59	47	122	
Hausen	1 029	104	453	233	220	469	Erlbach	531	41	232	110	122	235	
Heimenegg	213	18	85	49	36	99	Feldheim	1 087	97	433	224	209	459	
Helchenried	255	22	124	54	70	100	Feldkirchen	941	84	395	184	211	354	
Immelstetten	454	93	373	185	188	421	Fernmittenhausen	398	24	126	62	64	137	
Irsingen	800	74	328	159	169	337	Gempfung	681	73	351	165	186	350	
Kirchdorf	818	124	499	250	249	525	Grasheim	487	98	444	221	223	462	
Kirchheim, M.	987	274	1 077	507	570	1 113	Haselbach	784	32	134	61	73	137	
Köngetried	494	70	260	121	139	280	Hatzenhofen	356	30	122	62	60	131	
Könghausen	553	47	211	111	100	230	Heimpersdorf	454	24	134	68	66	136	
Loppenhausen	1 260	141	578	280	298	634	Heinrichsheim	197	97	365	183	182	348	
Markt Wald	1 037	168	620	318	302	649	Hollenbach	657	73	367	184	183	387	
Mattsies	1 274	128	501	240	261	564	Holzheim	555	78	326	149	177	346	
Mindelau	690	69	279	142	137	300	Hütting	1 519	93	379	189	190	419	
Mindelheim, St. *)	1 794	1 520	5 601	2 638	2 963	5 094	Illdorf	634	76	375	184	191	410	
Mörgen	625	57	254	125	129	266								
Mussenhausen	348	40	203	90	113	228								
Nassenbeuren	1 231	124	645	259	386	712								

1) Früher kreisunmittelbare, nicht zum Stadtkreis erklärte Stadt.

II A. Systematisches Verzeichnis der bayerischen Gemeinden.

Gemeinde	Fläche ha	Haus- hal- tungen	Wohnbevölkerung				Gemeinde	Fläche ha	Haus- hal- tungen	Wohnbevölkerung			
			1939			1933 ins- gesamt				1939			1933 ins- gesamt
			ins- gesamt	männ- lich	weib- lich					ins- gesamt	männ- lich	weib- lich	

(Schwaben)

Joshofen	371	45	230	110	120	225	Beuren	447	78	303	148	155	330
Karlshuld	1 485	419	1 715	833	882	1 656	Biberach	656	84	356	177	179	390
Karlskron	1 843	322	1 293	645	648	1 364	Biberachzell	592	126	444	226	218	466
Klingsmoos	495	96	421	213	208	457	Biberberg	254	45	167	77	90	186
Kühnhäusen	314	32	157	80	77	166	Bubenhausen	729	77	309	172	137	335
Kunding	221	26	118	59	59	133	Burlafingen	705	252	975	501	474	673
Leidling	394	47	202	102	100	213	Emershofen	311	29	136	70	66	131
Lichtenau	1 028	72	341	179	162	330	Erbishofen	532	54	258	126	132	268
Ludwigsmoos	590	111	526	269	257	520	Ettlishofen	325	55	229	105	124	235
Mauern	710	63	270	135	135	269	Finningen	711	78	360	188	172	326
Mittelstetten	806	29	155	75	80	160	Gerlenhofen	615	150	604	301	303	463
Moos	223	21	111	59	52	117	Grafertshofen	126	150	544	262	282	578
Münster	1 766	161	756	391	365	839	Hausen	472	59	267	141	126	246
Neuburg a. d. Donau, St. *)	1 740	2 452	9 616	5 175	4 441	7 663	Hegelhofen	274	63	228	119	109	219
Neukirchen	628	72	342	177	165	345	Hittistetten	347	34	159	74	85	160
Niederschönenfeld	343	90	542	393	149	572	Holzheim	615	111	436	212	224	440
Oberbaar	324	72	320	155	165	293	Holzschwang	816	109	431	214	217	466
Oberhausen	971	93	386	191	195	302	Illerberg	996	174	666	317	349	649
Oberpeiching	680	43	210	101	109	231	Illerzell	296	68	290	157	133	290
Ortting	437	36	158	76	82	175	Ingstetten	405	68	295	159	136	338
Pessenburgheim	612	48	248	113	135	246	Kadeltshofen	837	78	337	154	183	377
Rain. St. *)	1 358	490	1 786	866	920	1 668	Leibi	421	52	222	115	107	199
Reichenstein	305	32	157	74	83	175	Meßhofen	976	113	465	223	242	475
Rennertshofen, M.	452	208	764	366	398	731	Nersingen	469	169	660	324	336	537
Ried	686	127	495	252	243	466	Neulhausen	148	47	215	106	109	205
Riedensheim	713	39	192	95	97	195	Neu-Ulm, St. 1) *)	2 357	4 024	14 571	7 790	6 781	12 741
Riedheim	343	37	181	94	87	187	Niederhausen	323	41	158	83	75	190
Rohrbach	1 015	40	196	103	93	207	Obereichingen	730	180	726	379	347	664
Rohrenfels	1 001	105	480	251	229	506	Oberfahlheim	386	53	222	106	116	203
Sallach	354	22	118	62	56	122	Oberhausen	473	79	311	155	156	335
Schönesberg	455	43	193	97	96	198	Oberreichenbach	231	41	165	77	88	178
Schorn	480	58	211	101	110	214	Pfaffenhofen a. d. Roth, M.	231	115	394	180	214	369
Seiboldsdorf	472	27	153	65	88	139	Pfuhl	984	586	2 228	1 109	1 119	1 733
Sinning	933	119	503	250	253	531	Rannertshofen	243	20	93	46	47	101
Stadel	198	25	110	57	53	109	Reutti	680	57	267	129	138	292
Staudheim	642	67	289	152	137	316	Roth	690	79	310	144	166	320
Stepperg	578	84	294	136	158	309	Schießen	703	135	565	270	295	590
Straß	440	76	362	153	209	370	Senden	465	453	1 671	826	845	1 272
Thierhaupten	2 403	259	1 166	567	599	1 167	Silheim	405	39	174	85	89	175
Trugenhofen	591	53	230	114	116	250	Steinheim	829	78	337	167	170	376
Unterbaar	912	77	327	160	167	350	Straß	669	79	318	157	161	313
Unterhausen	613	95	374	200	174	322	Thal	357	59	241	118	123	242
Untermaxfeld	1 979	268	1 198	621	577	1 177	Thaltingen	882	225	849	420	429	636
Unterpeiching	554	18	100	49	51	110	Untereichingen	877	195	796	394	402	711
Unterstall	861	65	364	194	170	383	Unterfahlheim	483	68	324	189	135	237
Wächtering	630	33	170	87	83	177	Volkertshofen	282	35	138	65	73	161
Wagenhofen	643	41	214	105	109	235	Wallenhausen	361	88	344	174	170	346
Walda	1 043	72	337	166	171	329	Weißenhorn, St.	1 527	873	2 988	1 388	1 600	2 779
Wallerdorf	567	56	266	118	148	263	Witzighausen	352	46	193	90	103	195
Weichering *)	773	184	757	388	369	645	Wullenstetten	631	117	459	217	242	481
Weidorf	392	58	256	128	128	273	Ausmärkische Bezirke	3 982					
Wengen	596	42	215	102	113	218							
Wiesenbach	539	45	186	87	99	202							
Zell *)	1 458	140	785	514	271	563							
Ausmärkische Bezirke	3 972												
Ldkr. Neu-Ulm							Ldkr. Nördlingen						
Attenhofen	716	101	435	219	216	451	Alerheim	1 021	173	711	342	369	726
Aufheim	304	77	322	169	153	324	Amerbach	770	78	420	210	210	427
Ay	351	287	1 047	502	545	932	Amerdingen	1 099	115	432	226	206	503
Balmertshofen	171	28	112	58	54	111	Appetshofen	872	111	498	228	270	511
Berg	258	39	160	82	78	164	Aufhausen	982	69	285	146	139	296
							Auhausen	913	124	540	239	281	580
							Baldingen	556	97	385	198	187	392
							Balgheim	739	85	389	183	206	395
							Belzheim	702	81	360	177	183	384

*) Früher kreisunmittelbare, nicht zum Stadtkreis erklärte Stadt.

II A. Systematisches Verzeichnis der bayerischen Gemeinden.

Gemeinde	Fläche ha	Haus- hal- tungen	Wohnbevölkerung				Gemeinde	Fläche ha	Haus- hal- tungen	Wohnbevölkerung				
			1939			1933 ins- gesamt				1939			1933 ins- gesamt	
			ins- gesamt	männ- lich	weib- lich					ins- gesamt	männ- lich	weib- lich		
(Schwaben)														
Birkhausen	454	62	314	155	159	330	Wechingen	1 130	141	627	291	336	629	
Bollstadt	813	59	331	174	157	337	Wörnitzostheim	328	44	198	87	111	214	
Bühl i. Ries	475	56	228	113	115	232	Ziswingen	469	53	235	111	124	236	
Christgarten	273	13	48	21	27	40	Ausmärkische Bezirke	1 813						
Deiningen	1 533	223	907	438	469	924	Ldkr. Schwabmünchen	36 248	6 919	28 202	14 688	13 514	24 633	
Dornstadt	326	75	321	156	165	318	Birkach	304	34	143	73	70	153	
Dürrenzimmern	514	68	270	138	132	270	Bobingen	3 023	909	3 609	1 861	1 748	2 819	
Ederheim	927	120	448	222	226	448	Gennach	774	77	358	173	185	353	
Ehingen a. Ries	860	98	492	244	248	501	Graben *)	1 454	242	1 682	1 246	436	735	
Ehringen	498	69	294	141	153	290	Grimoldsried	504	65	269	140	129	294	
Enkingen	328	38	176	85	91	193	Großaitingen	2 228	403	1 564	776	788	1 501	
Erlbach	526	33	152	77	75	150	Habertsweiler	329	49	204	98	106	211	
Fessenheim	618	68	299	141	158	312	Hiltensingen	1 524	198	773	377	396	862	
Forheim	1 307	68	310	149	161	301	Kleinaitingen *)	1 566	86	754	570	184	365	
Fremdingen	1 979	163	669	314	355	688	Klimmach	843	49	227	119	108	249	
Großelfingen	629	84	359	180	179	372	Klosterlechfeld	223	166	554	285	269	336	
Großorheim	966	98	406	199	207	423	Königsbrunn	1 683	781	3 026	1 502	1 524	2 482	
Hainsfarth	1 240	218	830	411	419	883	Konradshofen	358	78	280	140	140	313	
Hausen	562	65	276	137	139	306	Kreuzanger	575	63	264	129	135	285	
Herblingen	496	55	269	126	143	263	Langenneufnach	1 078	231	852	409	443	928	
Herkheim	344	43	192	100	92	198	Langerringen	2 531	375	1 536	770	766	1 583	
Heroldingen	593	73	286	141	145	290	Mickhausen	528	95	381	194	187	413	
Heuberg	659	61	253	120	133	254	Mittelneufnach	1 416	151	623	306	317	645	
Hochaltingen	364	57	316	125	191	329	Mittelstetten	670	61	274	137	137	280	
Hohenaltheim	928	88	355	177	178	354	Münster	465	60	211	103	108	235	
Holheim	412	56	215	98	117	235	Oberottmarshausen	852	85	382	195	187	373	
Holzkirchen	653	75	324	165	159	353	Reichertshofen	280	41	176	79	97	187	
Hoppingen	206	52	163	78	85	175	Reinhartshofen	1 836	74	332	168	164	350	
Hürnheim	454	58	227	102	125	237	Scherstetten	935	131	539	249	290	574	
Kleinerdingen	285	90	331	154	177	340	Schwabegg	420	154	640	313	327	624	
Kleinsorheim	631	72	314	159	155	306	Schwabmühlhausen	915	82	360	179	181	391	
Laub	808	91	449	214	235	484	Schwabmünchen, M.	3 035	1 208	4 169	2 003	2 166	3 788	
Lehmingen	399	55	242	123	119	254	Siegershofen	372	57	237	115	122	255	
Lochenbach	277	19	94	45	49	89	Straßberg	684	161	653	325	328	538	
Löpsingen	1 076	158	646	312	334	678	Untermeitingen *)	1 613	366	1 530	860	670	997	
Maibingen	849	119	516	244	272	560	Walkertshofen	822	137	590	286	304	583	
Marktoffingen	971	137	583	303	280	620	Wehringen	1 468	250	1 010	503	502	931	
Megesheim	1 253	150	692	349	343	742	Ausmärkische Bezirke	940						
Merzingen	227	27	106	54	52	108	Ldkr. Sonthofen	108 252	12 519	51 995	26 888	25 107	43 504	
Minderoffingen	392	55	222	99	123	243	Aach	6 461	184	783	417	366	1 008	
Mönchsdeggingen	991	162	476	228	248	542	Akams	693	67	320	164	156	352	
Möttingen	609	145	588	286	302	563	Altstädten	1 273	266	1 002	495	507	814	
Munningen	745	109	493	242	251	533	Balderschwang	4 186	32	126	66	60	300	
Munzingen	493	62	257	126	131	274	Blaichach	799	569	2 012	928	1 084	1 899	
Nähernemmingen	464	68	302	151	151	303	Bolsterlang	2 033	152	608	276	332	625	
Niederlathheim	852	53	213	105	108	220	Bühl (am Alpsee)	2 594	181	715	348	367	734	
Niederhofen	336	26	129	63	66	137	Burgberg	1 635	313	1 160	604	556	998	
Nittingen	508	24	134	67	67	142	Diepolz	1 058	66	298	151	147	327	
Nördlingen, St. *)	1 427	2 609	8 785	4 162	4 623	8 402	Eckarts	500	67	277	130	147	276	
Oettingen i. Bay., St. *)	1 016	818	2 747	1 185	1 562	2 900	Fischen	1 120	399	1 446	666	780	1 280	
Pfäfflingen	581	89	388	185	203	393	Gunzesried	4 205	227	886	430	456	791	
Reimlingen	955	125	676	385	291	818	Hindelang *)	12 511	860	3 496	1 712	1 784	2 841	
Rohrbach	544	39	176	83	93	192	Immenstadt, St.	1 928	1 990	6 790	3 072	3 718	6 039	
Rudelstetten	516	64	269	118	151	277	Jungholz	706	45	205	103	102	188	
Schaffhausen	481	37	152	76	76	164	Missen	1 477	143	597	303	294	625	
Schmähingen	519	69	267	120	147	272	Mittelberg *)	9 690	539	2 209	1 007	1 202	1 944	
Schopflohe	1 043	61	250	120	130	271	Niedersonthofen	1 341	151	604	306	298	643	
Schrattenhofen	142	26	103	50	53	111	Obermaiselstein	2 506	101	407	194	213	422	
Schwörshheim	725	99	469	240	229	500	Oberstaufen	3 603	653	2 568	1 276	1 292	2 463	
Seglohe	598	31	157	73	84	159								
Untermagerbein	492	49	202	99	103	218								
Utzwingen	566	63	294	143	151	305								
Wallerstein	498	341	1 130	453	677	1 182								

*) Früher kreisunmittelbare, nicht zum Stadtkreis erklärte Stadt.

II A. Systematisches Verzeichnis der bayerischen Gemeinden.

Gemeinde	Fläche ha	Haus- hal- tungen	Wohnbevölkerung				Gemeinde	Fläche ha	Haus- hal- tungen	Wohnbevölkerung			
			1939			1933 ins- gesamt				1939			1933 ins- gesamt
			ins- gesamt	männ- lich	weib- lich					ins- gesamt	männ- lich	weib- lich	
(Schwaben)													
Oberstdorf	16 274	1 409	5 447	2 396	3 051	4 581	Gottmannshofen	578	90	395	194	201	379
Ofterschwang	1 982	249	1 100	596	504	953	Hegnensbach	712	78	353	187	166	362
Ottacker	407	51	217	102	115	237	Hennhofen	325	44	198	102	96	223
Rauhenzell	357	28	93	46	47	82	Herbertshofen	539	119	492	239	253	460
Rettenberg	3 251	256	1 089	577	512	1 084	Heretsried	842	57	228	105	123	247
Schöllang	2 798	211	850	419	431	773	Hettlingen	386	22	129	69	60	136
Sonthofen *)	2 900	1 851	10 121	6 572	3 549	4 878	Hirschbach	800	78	371	191	180	387
Stein	1 003	177	700	359	341	705	Hohenreichen	404	67	288	147	141	320
Stiefenhofen	1 656	183	775	393	382	858	Kühlenthal	713	48	243	132	111	267
Thalkirchdorf	2 190	225	864	412	452	839	Langenreichen	862	97	434	224	210	423
Tiefenbach b. Oberstdorf	4 157	140	550	247	303	570	Laugna	944	121	493	248	245	540
Unterjoch *)	1 204	60	657	524	133	261	Lauterbach	1 066	143	606	307	299	665
Untermäselstein	1 363	126	574	283	291	643	Lauterbrunn	780	65	282	135	147	321
Vorderburg	1 375	122	488	239	249	559	Markt	759	79	340	174	166	339
Wertach *)	3 943	322	1 487	830	657	1 341	Meitingen	587	267	1 086	543	543	907
Wilhams	2 006	104	474	245	229	571	Neumünster	353	85	345	169	176	375
Ausmärkische Bezirke .	1 067						Oberthürheim	628	55	250	128	122	250
							Ortlfingen	390	40	167	80	87	182
Ldkr. Wertingen	36 508	5 271	22 318	11 217	11 101	23 019	Ostendorf	295	47	237	114	123	241
Affaltern	653	77	344	174	170	357	Osterbuch	763	48	215	103	112	248
Allmannshofen	1 031	133	740	390	350	717	Pfaffenhofen	1 574	149	631	320	311	697
Altenmünster	510	95	407	206	201	433	Prettelshofen	481	33	151	84	67	159
Baiershofen	648	72	340	183	157	363	Rieblingen	619	71	322	157	165	356
Biberbach	1 270	195	783	385	398	738	Riedsend	521	47	213	108	105	238
Binswangen	1 190	211	851	422	429	881	Roggden	399	62	273	146	127	311
Blankenburg	239	45	195	90	105	225	Sontheim	481	60	286	152	134	308
Bliensbach	401	39	186	85	101	201	Unterschöneberg	409	79	312	152	160	345
Bocksberg	887	81	397	199	198	394	Unterthürheim	895	169	676	346	330	745
Buttenwiesen	504	219	719	348	371	790	Villenbach	603	103	455	237	218	472
Ehingen	575	99	415	220	195	458	Wengen	474	46	199	97	102	223
Eisenbrechtshofen	458	50	191	105	86	181	Wertingen, St.	1 448	596	2 194	1 074	1 120	2 204
Emersacker	1 168	144	608	300	308	604	Westendorf	806	146	658	332	326	622
Eppishofen	245	57	212	104	108	211	Wörleschwang	783	96	426	212	214	474
Erlingen	543	57	255	136	119	252	Wortelstetten	900	110	498	250	248	525
Feigenhofen	632	32	153	73	80	151	Zusamaltheim	1 151	117	509	256	253	519
Frauenstetten	383	57	238	112	126	249	Zusamzell	443	74	329	171	158	339
							Ausmärkische Bezirke .	458					

II B. Gemeinden, deren Ständige Bevölkerung von der Wohnbevölkerung verschieden ist.
Wohnbevölkerung und Ständige Bevölkerung am 17. Mai 1939 nach dem Gebietsstand vom 1. Oktober 1940.

Gemeinde	Stadt- bzw. Landkreis	Wohn- bevöl- kerung	Ständige Bevölkerung			Gemeinde	Stadt- bzw. Landkreis	Wohn- bevöl- kerung	Ständige Bevölkerung		
			insge- samt	männ- lich	weib- lich				insge- samt	männ- lich	weib- lich
Oberbayern						(Niederbayern)					
Ingolstadt	Stadtkreis	33 394	31 370	15 087	16 283	Oberalteich	Ldkr. Bogen	1 188	1 013	495	518
München	Stadtkreis	829 318	815 212	373 791	441 421	Deggendorf, St.	Ldkr. Deggendorf	12 057	11 155	5 142	6 013
Rosenheim	Stadtkreis	21 809	20 692	9 557	11 135	Natternberg	"	1 897	1 695	900	795
Bad Aibling, St.	Ldkr. Bad Aibling	5 628	4 986	2 396	2 590	Neßlbach	"	1 098	909	464	445
Kirchdorf a. Haunpold	"	4 754	4 547	2 262	2 285	Niederalteich	"	1 226	830	463	367
Benediktbeuern	Ldkr. Bad Tölz	1 662	1 485	827	658	Offenberg	"	1 050	856	420	436
Lenggries	"	5 517	4 474	2 209	2 265	Winzer	"	2 020	1 715	833	882
Bad Reichenhall, St.	Ldkr. Berchtes- gaden	11 538	9 639	4 260	5 379	Tunzenberg	Ldkr. Dingolfing	475	279	146	133
Bischofswiesen	"	4 573	3 570	2 009	1 561	Hammersbach	Ldkr. Eggenfelden	904	760	357	403
Dachau, St.	Ldkr. Dachau	17 684	17 472	10 458	7 014	Panzing	"	741	546	277	269
Lampferding	Ldkr. Ebersberg	697	494	257	237	Grafenau, St.	Ldkr. Grafenau	1 565	1 530	705	825
Schalldorf	"	1 142	888	443	445	Schönbrunn	Ldkr. Landshut	4 124	1 135	820	315
Erding, St.	Ldkr. Erding	7 192	6 730	3 410	3 320	Wörth a. d. Isar	"	612	565	280	285
Langengeisling	"	1 510	1 333	715	618	Tittling	Ldkr. Passau	2 949	2 753	1 381	1 372
Freising, St.	Ldkr. Freising	19 734	18 518	9 194	9 324	Pfarrkirchen, St.	Ldkr. Pfarr- kirchen	3 663	3 659	1 676	1 983
Mering, M.	Ldkr. Friedberg	3 524	3 322	1 593	1 729	Schalldorf	"	850	664	327	337
Fürstenfeldbruck, St.	Ldkr. Fürsten- feldbruck	8 798	8 295	4 289	4 006	Prachatitz, St.	Ldkr. Prachatitz	4 444	4 083	1 933	2 150
Jesenwang	"	516	479	235	244	Bärndorf	Ldkr. Regen	341	294	140	154
Garmisch- Partenkirchen, M.	Ldkr. Garmisch- Partenkirchen	18 079	16 231	7 208	9 023	Frauenau	"	3 219	3 050	1 562	1 488
Krün	"	1 286	977	442	535	Lindberg	"	2 516	2 480	1 232	1 248
Mittenwald, M.	"	7 057	4 899	2 543	2 356	Niederleierndorf	Ldkr. Rottenburg	511	507	258	249
Oberammergau	"	3 640	3 022	1 478	1 544	Agendorf	Ldkr. Straubing	679	499	244	255
Manching	Ldkr. Ingolstadt	4 226	2 443	1 390	1 053	Alburg	"	1 323	1 128	568	560
Hofstetten	Ldkr. Landsberg	789	577	301	276	Amselring	"	866	678	360	318
Landsberg, St.	"	10 054	8 705	4 568	4 137	Atting	"	929	764	381	383
Penzing	"	1 711	1 246	830	416	Irlbach	"	1 034	842	426	416
Stadl	"	356	318	144	174	Köbnach	"	589	441	222	219
Freilassing	Ldkr. Laufen	4 829	4 780	2 393	2 387	Mitterharthausen	"	2 604	704	508	196
Laufen, St.	"	2 217	2 163	1 009	1 154	Rain	"	1 065	681	362	319
Ringham	"	630	459	218	241	Zeitldorn	"	412	236	123	113
Neumarkt-Sankt Veit	Ldkr. Mühldorf	2 691	2 646	1 217	1 429	Arnbruck	Ldkr. Viechtach	1 641	1 438	715	723
Garching	Ldkr. München	1 465	1 303	728	575	Viechtach, M.	"	2 729	2 683	1 246	1 437
Oberschleißheim	"	3 963	3 295	1 775	1 520	Velden, M.	Ldkr. Vilsbiburg	1 517	1 480	673	807
Unterbiberg	"	4 505	2 558	1 484	1 074	Vilsbiburg, St.	"	3 728	3 683	1 646	2 037
Niederlauterbach	Ldkr. Pfaffen- hofen a. d. Ilm	873	675	346	329	Aldersbach	Ldkr. Vilshofen	1 659	1 466	704	762
Pfaffenhofen a. d. Ilm, St.	"	5 292	5 084	2 475	2 609	Altenmarkt	"	1 863	1 537	700	837
Rohrbach	"	843	679	336	343	Künzing	"	1 817	1 657	813	844
Wolnzach, M.	"	3 158	2 950	1 497	1 453	Vilshofen, St.	"	4 372	4 367	2 009	2 358
Zell	"	766	463	258	205	Hauzenberg, M.	Ldkr. Wegscheid	1 774	1 729	842	887
Degerndorf	Ldkr. Rosenheim	2 664	1 619	870	749	Wegscheid, M.	"	1 141	1 102	497	605
Hohenaschau	"	781	744	327	417	Kühbach	Ldkr. Wolfstein	1 025	979	442	537
Kiefersfelden	"	3 051	2 841	1 398	1 443						
Reischenhart	"	460	293	160	133						
Steingriff	Ldkr. Schroben- hausen	478	442	227	215						
Gauting	Ldkr. Starnberg	4 680	4 511	2 068	2 443						
Grabenstätt	Ldkr. Traunstein	1 014	808	389	419						
Seon	"	1 301	1 146	565	581						
Traunstein, St.	"	11 714	10 962	4 992	5 970						
Kleinweil	Ldkr. Weilheim	427	274	132	142						
Murnau, M.	"	4 521	4 001	1 970	2 031						
Weilheim, St.	"	7 296	7 092	3 345	3 747						
Niederbayern und Oberpfalz						Oberpfalz					
Niederbayern						Amberg	Stadtkreis	31 775	28 864	14 562	14 302
Passau	Stadtkreis	25 565	24 430	11 186	13 244	Regensburg	Stadtkreis	95 631	90 651	42 864	47 787
Straubing	Stadtkreis	28 962	27 775	14 177	13 598	Weiden	Stadtkreis	29 372	27 864	13 152	14 712
						Hirschau, St.	Ldkr. Amberg	3 111	2 911	1 371	1 540
						Mimbach	"	481	279	141	138
						Erasbach	Ldkr. Beilngries	494	297	151	146
						Furth i. Wald, St.	Ldkr. Cham	6 039	5 995	2 832	3 163
						Windischbergerdorf	"	1 356	952	449	503
						Eschenbach i. d. OPf., St.	Eschenbach i. d. OPf.	1 648	1 454	722	732
						Grafenwöhr, St.	"	4 284	3 343	1 839	1 504
						Guttenthau	Ldkr. Kemnath	292	147	77	70
						Pfreimd, St.	Ldkr. Nabburg	1 686	1 485	687	798
						Stülln	"	653	506	266	240
						Freystadt, St.	Ldkr. Neumarkt i. d. OPf.	1 014	825	376	449
						Kastl, M.	"	998	952	448	504
						Neumarkt i. d. OPf., St.	"	10 555	10 356	4 809	5 547

II B. Gemeinden, deren Ständige Bevölkerung von der Wohnbevölkerung verschieden ist.


Gemeinde	Stadt- bzw. Landkreis	Wohn- bevöl- kerung	Ständige Bevölkerung			Gemeinde	Stadt- bzw. Landkreis	Wohn- bevöl- kerung	Ständige Bevölkerung		
			insge- samt	männ- lich	weib- lich				insge- samt	männ- lich	weib- lich
(Oberpfalz)						(Pfalz)					
Floß, M.	Ldkr. Neustadt a. d. Waldnaab	2 282	2 234	1 062	1 172	Hermersberg	Ldkr. Pirmasens	1 460	1 426	699	727
Großbissendorf . . .	Ldkr. Parsberg	465	457	305	152	Ludwigswinkel	"	969	596	298	298
Parsberg	"	1 561	1 521	744	777	Nünchweiler	"	1 257	879	439	440
Velburg, St.	"	1 072	1 022	483	539	Rodalben	"	6 412	6 034	2 930	3 104
Barbing	Ldkr. Regensburg	2 732	1 342	908	434	Rumbach	"	903	508	249	259
Hauzendorf	"	593	394	209	185	Simten	"	2 246	1 869	945	924
Wolkering	"	405	207	103	104	Thaleischweiler	"	2 713	2 342	1 183	1 159
Zinzendorf	"	350	185	100	85	Waldfischbach	"	3 309	3 121	1 516	1 605
Nittenau, M.	Ldkr. Roding	1 346	1 307	594	713	Windsberg	"	1 072	697	361	336
Sulzbach- Rosenberg, St. . . .	Ldkr. Sulzbach- Rosenberg	11 488	11 406	5 602	5 804	Börrstadt	Ldkr. Rocken- hausen	1 058	850	426	424
Lennesrieth	Ldkr. Vohenstrauß	479	437	226	211	Schifferstadt	Ldkr. Speyer	11 315	11 057	5 376	5 681
Waldmünchen, St. . .	Ldkr. Wald- münchen	3 112	3 077	1 441	1 636	Contwig	Ldkr. Zwei- brücken	3 664	3 260	1 622	1 638
						Oberauerbach	"	1 499	1 107	564	543
						Rieschweiler	"	1 551	1 162	590	572
Pfalz						Oberfranken und Mittelfranken					
						Oberfranken					
Frankenthal	Stadtkreis	27 023	27 021	12 915	14 106	Bamberg	Stadtkreis	59 466	55 854	25 421	30 433
Kaiserslautern . . .	Stadtkreis	70 713	65 890	31 164	34 726	Bayreuth	Stadtkreis	45 028	42 898	19 818	23 080
Ludwigshafen a. Rhein	Stadtkreis	144 425	143 934	68 973	74 961	Coburg	Stadtkreis	32 552	29 934	13 597	16 337
Neustadt an der Weinstraße	Stadtkreis	24 488	23 941	11 126	12 815	Hof	Stadtkreis	44 877	44 077	20 335	23 742
Pirmasens	Stadtkreis	50 401	48 676	23 008	25 668	Breitengüßbach	Ldkr. Bamberg	989	983	473	510
Speyer	Stadtkreis	30 058	28 509	13 481	15 028	Nemmersdorf	Ldkr. Bayreuth	587	555	268	287
Zweibrücken	Stadtkreis	30 714	28 221	13 668	14 553	Neustadt b. Coburg, St.	Ldkr. Coburg	9 605	9 395	4 348	5 047
Annweiler, St. . . .	Ldkr. Bergzabern	4 381	4 361	2 059	2 302	Königsfeld	Ldkr. Ebermann- stadt	695	636	322	314
Bergzabern, St. . . .	"	4 883	3 718	1 691	2 027	Forchheim, St. . . .	Ldkr. Forchheim	10 988	10 945	5 119	5 826
Billigheim	"	1 356	1 152	552	600	Adelsdorf	Ldkr. Höchststadt a. d. Aisch	1 457	1 057	511	546
Dierbach	"	881	479	248	231	Gremsdorf	"	1 037	834	638	196
Dörrenbach	"	1 332	949	477	472	Herzogenaurach, St.	"	4 940	4 778	2 351	2 427
Mühlhofen	"	854	465	247	218	Heßdorf	"	616	429	211	218
Rohrbach	"	1 396	1 193	574	619	Schwarzenbach a. d. sächs. Saale, St. . .	Ldkr. Hof	5 034	4 999	2 319	2 680
Grünstadt, St. . . .	Ldkr. Frankenthal	5 614	5 414	2 550	2 864	Trogen	"	1 203	1 005	505	500
Büchelberg	Ldkr. Gerners- heim	2 147	968	511	457	Fischbach	Ldkr. Kronach	732	696	350	346
Freckenfeld	"	1 631	1 234	603	631	Haig	"	454	419	199	220
Gernersheim, St. . .	"	5 854	4 460	2 208	2 252	Mitwitz, M.	"	1 269	1 228	558	670
Kandel, St.	"	4 659	4 466	2 164	2 302	Wallenfels, M. . . .	"	2 243	2 209	1 045	1 164
Schaidt	"	1 890	1 495	760	735	Kulmbach, St. . . .	Ldkr. Kulmbach	12 641	12 374	5 690	6 684
Landstuhl, St. . . .	Ldkr. Kaisers- lautern	7 411	6 060	2 864	3 196	Tannfeld	"	428	224	111	113
Oberarnbach	"	726	349	182	167	Thurnau	"	1 128	1 094	501	593
Ottenberg, St. . . .	"	3 570	3 175	1 553	1 622	Weismain, St. . . .	Ldkr. Lichtenfels	1 545	1 339	635	704
Rodenbach	"	1 687	1 639	823	816	Gefrees, St.	Ldkr. Münchberg	2 139	2 103	1 027	1 076
Eisenberg (Pfalz) . .	Ldkr. Kirchheim- bolanden	4 018	3 809	1 899	1 910	Bernstein a. Wald . .	Ldkr. Naila	707	673	343	330
Kusel, St.	Ldkr. Kusel	5 255	4 400	2 141	2 259	Schauenstein, St. . .	"	1 206	1 159	549	610
Rehweiler	"	667	469	239	230	Kirchahorn	Ldkr. Pegnitz	509	318	153	165
Rutsweiler a. d. Lauter	"	709	321	169	152	Plößberg b. Selb . .	Ldkr. Rehau	841	804	392	412
Wolfstein, St. . . .	"	1 366	1 163	534	629	Rehau, St.	"	6 720	6 686	3 181	3 505
Edesheim	Ldkr. Landau i. d. Pf.	2 757	2 351	1 123	1 228	Frauendorf	Ldkr. Staffelstein	352	150	88	62
Essingen	"	1 908	1 503	738	765	Hebanz	Ldkr. Wunsiedel	803	773	385	388
Herxheim	"	5 758	5 547	2 525	3 022	Markredwitz, St. . .	"	11 791	11 597	5 490	6 107
Landau i. d. Pf., St.	"	25 738	24 428	10 867	11 561	Thierstein	"	917	880	447	433
Altrip	Ldkr. Ludwigs- hafen a. Rhein	3 607	3 398	1 709	1 689	Mittelfranken					
Iggelheim	"	3 647	3 451	1 698	1 753	Ansbach	Stadtkreis	25 958	24 025	11 107	12 918
Bad Dürkheim, St. .	Ldkr. Neustadt an der Weinstraße	9 629	9 578	4 430	5 148	Erlangen	Stadtkreis	35 964	33 471	15 606	17 865
Lachen-Speyerdorf . .	"	4 014	2 992	1 485	1 507	Fürth	Stadtkreis	82 315	78 838	36 697	42 141
Bruchweiler-Bärenbach	Ldkr. Pirmasens	1 362	1 169	569	600	Nürnberg	Stadtkreis	423 383	420 349	196 280	224 069
Busenberg	"	1 363	976	498	478	Hennenbach	Ldkr. Ansbach	1 866	1 560	949	611
Erlenbach	"	756	382	211	171	Leutershausen, St. . .	"	1 520	1 480	693	787
Erlenbrunn	"	1 559	1 186	601	585	Neuendettelsau . . .	"	2 930	2 927	850	2 077
Fischbach b. Dahn . .	"	1 602	1 216	590	626	Windsbach, St. . . .	"	1 710	1 674	838	836
Gersbach	"	1 220	837	435	402						

II B. Gemeinden, deren Ständige Bevölkerung von der Wohnbevölkerung verschieden ist.

Gemeinde	Stadt- bzw. Landkreis	Wohn- bevöl- kerung	Ständige Bevölkerung			Gemeinde	Stadt- bzw. Landkreis	Wohn- bevöl- kerung	Ständige Bevölkerung		
			insge- samt	männ- lich	weib- lich				insge- samt	männ- lich	weib- lich
(Mittelfranken)						(Mainfranken)					
Eichstätt, St.	Ldkr. Eichstätt	8 150	7 911	3 757	4 154	Neubrunn, M.	Ldkr. Markt- heidenfeld	1 275	1228	587	641
Möhrendorf	Ldkr. Erlangen	841	645	325	320	Fladungen	Ldkr. Mellrich- stadt	1 476	932	465	467
Langenzenn, St.	Ldkr. Fürth	2 811	2 633	1 288	1 345	Hausen	"	814	694	339	355
Gunzenhausen, St.	Ldkr. Gunzen- hausen	5 940	5 736	2 443	3 293	Leubach	"	548	364	183	181
Pföfeld	"	718	714	348	366	Mellrichstadt	"	2 333	2 310	1 135	1 175
Hersbruck, St.	Ldkr. Hersbruck	5 541	5 318	2 447	2 871	Rüdenschwinden	"	303	206	109	97
Thalheim	"	319	274	127	147	Wechterswinkel	"	192	149	69	80
Schnaittach, M.	Ldkr. Lauf (Pegnitz)	2 729	2 514	1 212	1 302	Miltenberg, St.	Ldkr. Miltenberg	4 974	4 963	2 416	2 547
Neustadt a. d. Aisch, St.	Ldkr. Neustadt a. d. Aisch	5 634	5 436	2 560	2 876	Klingenberg a. Main, St.	Ldkr. Obernburg	1 629	1 597	747	850
Feucht, M.	Ldkr. Nürnberg	3 231	3 229	1 637	1 592	Giebelstadt, M.	Ldkr. Ochsenfurt	2 322	1 731	1 108	623
Rothenburg ob der Tauber, St.	Ldkr. Rothenburg ob der Tauber	9 176	8 939	4 108	4 831	Röttingen, St.	"	1 259	1 111	536	575
Bibart	Ldkr. Scheinfeld	986	780	377	403	Ettleben	Ldkr. Schweinfurt	888	684	340	344
Scheinfeld, St.	"	1 855	1 458	686	772	Werneck	"	2 423	2 231	1 035	1 196
Schwabach, St.	Ldkr. Schwabach	14 518	13 771	6 567	7 204	Schwaben					
Bergel, M.	Ldkr. Uffenheim	990	984	509	475	Augsburg	Stadtkreis	185 374	180 039	84 124	95 915
Dottenheim	"	506	316	156	160	Kempten (Allgäu)	Stadtkreis	29 700	28 054	13 178	14 876
Illesheim	"	1 434	786	536	250	Gablingen	Ldkr. Augsburg	1 947	1 365	769	596
Ipsheim, M.	"	952	759	387	372	Dillingen a. d. Donau, St.	Ldkr. Dillingen a. d. Donau	6 559	6 333	3 002	3 331
Windsheim, St.	"	5 487	5 299	2 545	2 754	Donauwörth, St.	Ldkr. Donau- wörth	5 981	5 652	2 681	2 971
Treuchtlingen, St. . . .	Ldkr. Weißen- burg i. Bay.	4 660	4 465	2 179	2 286	Wemding, St.	"	2 541	2 494	1 149	1 345
Weißenburg i. Bay., St.	"	8 760	8 567	3 960	4 607	Füssen, St.	Ldkr. Füssen	8 934	7 494	3 493	4 001
Mainfranken						Pfronten	"	4 404	4 249	2 059	2 190
Aschaffenburg	Stadtkreis	45 379	42 916	20 153	22 763	Burtenbach, M.	Ldkr. Günzburg	1 183	1 034	514	520
Schweinfurt	Stadtkreis	49 321	47 223	22 853	24 370	Kleinkötz	"	396	386	205	181
Würzburg	Stadtkreis	107 515	101 345	45 969	55 376	Leipheim, St.	"	2 481	2 153	1 124	1 029
Bad Kissingen, St. . . .	Ldkr. Bad Kissingen	9 887	8 787	3 647	5 140	Babenhausen, M.	Ldkr. Illertissen	2 145	2 025	909	1 116
Münnerstadt	"	2 341	2 294	1 147	1 147	Kaufbeuren, St.	Ldkr. Kaufbeuren	13 381	11 491	5 443	6 048
Rottershausen	"	655	650	338	312	Thannhausen, M.	Ldkr. Krumbach	2 129	1 977	975	1 002
Stangenroth	"	875	829	415	414	Lindau (Bodensee), St.	Ldkr. Lindau (Bodensee)	15 766	15 038	6 954	8 084
Bischofsheim a. d. Rhön	Ldkr. Bad Neu- stadt a. d. Saale	1 594	1 495	741	754	Weiler i. Allgäu, M. . . .	"	1 536	1 500	638	862
Oberelsbach	"	1 370	1 075	547	528	Markt Oberdorf	Ldkr. Markt Oberdorf	2 821	2 668	1 274	1 394
Weisbach	"	561	508	256	252	Unterthingau	"	923	769	394	375
Schondra	Ldkr. Brückenau	901	709	356	353	Memmingen, St.	Ldkr. Memmingen	16 191	16 142	7 494	8 648
Wildflecken	"	1 406	1 399	781	618	Memmingerberg	"	2 055	1 491	950	541
Gemünden, St.	Ldkr. Gemünden	2 523	2 467	1 184	1 283	Mindelheim, St.	Ldkr. Mindelheim	5 601	5 446	2 483	2 963
Gerolzshofen, St. . . .	Ldkr. Gerolzshofen	3 414	3 215	1 575	1 640	Neuburg a. d. Donau, St.	Ldkr. Neuburg a. d. Donau	9 616	8 678	4 237	4 441
Wiesentheid	"	1 645	1 440	665	775	Rain, St.	"	1 786	1 742	866	876
Zeilitzheim	"	871	677	333	344	Weichering	"	757	753	384	369
Elfershausen	Ldkr. Hammel- burg	713	666	342	324	Zell	"	785	621	350	271
Hammelburg, St. . . .	"	3 184	3 178	1 532	1 646	Neu-Ulm, St.	Ldkr. Neu-Ulm	14 571	13 182	6 401	6 781
Ebelsbach	Ldkr. Haßfurt	911	710	362	348	Nördlingen, St.	Ldkr. Nördlingen	8 785	8 383	3 760	4 623
Eltmann, St.	"	2 230	2 037	980	1 057	Oettingen i. Bay., St.	"	2 747	2 697	1 180	1 517
Friesenhausen	Ldkr. Hofheim i. Mainfr.	430	395	190	205	Graben	Ldkr. Schwab- münchen	1 682	1 291	855	436
Königsberg i. Bay., St.	"	966	933	440	493	Kleinaitingen	"	754	476	292	184
Stöckach	"	200	159	81	78	Untermeitingen	"	1 530	1 374	704	670
Arnstein, St.	Ldkr. Karlstadt	1 954	1 741	843	898	Hindelang	Ldkr. Sonthofen	3 496	3 343	1 559	1 784
Kitzingen, St.	Ldkr. Kitzingen	14 453	12 747	6 116	6 631	Mittelberg	"	2 209	2 206	1 004	1 202
Marktbreit, St.	"	2 294	2 248	1 100	1 148	Sonthofen	"	10 121	8 390	4 841	3 549
Königshofen i. Grabfeld	Ldkr. Königshofen i. Grabfeld	2 125	1 941	906	1 035	Unterjoch	"	657	346	213	133
Sternberg i. Grabfeld .	"	189	149	61	88	Wertach	"	1 487	1 340	683	657

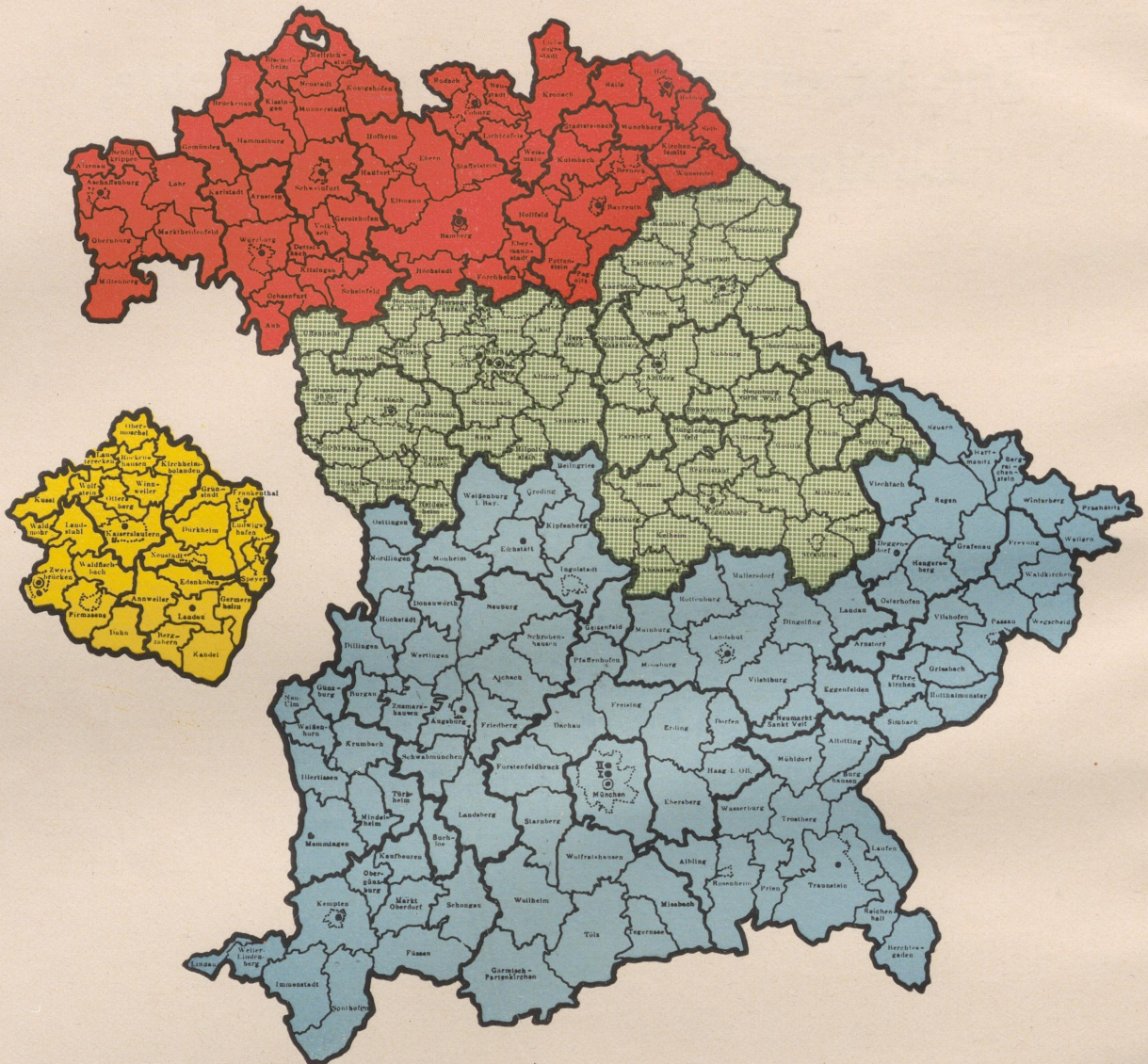
Teil III

Die bayerischen Oberlandesgerichte, Landgerichte und Amtsgerichte



Gerichtsbezirke in Bayern

(Stand: 1. Oktober 1940)



- Oberlandesgerichtsbezirk Bamberg
- " München
- " Nürnberg
- " Zweibrücken

- Sitz der Oberlandesgerichte
- " " Landgerichte

- Grenzen der Landgerichtsbezirke
- " " Amtsgerichtsbezirke
- " " Stadt- und Landkreise, soweit sich letztere nicht mit den Grenzen der Amtsgerichtsbezirke decken

III. Die bayerischen Oberlandesgerichte, Landgerichte und Amtsgerichte.

Wohnbevölkerung und Ständige Bevölkerung am 17. Mai 1939 nach dem Gebietsstand vom 1. Oktober 1940.

Landgericht Amtsgericht	Fläche in ha	Wohnbevölkerung				Ständige Bevölkerung 1939		
		1939			1933 insgesamt	insgesamt	männlich	weiblich
		insgesamt	männlich	weiblich				
Oberlandesgerichtsbezirk Bamberg								
Landgericht Aschaffenburg	218 915	239 095	116 879	122 216	226 652	236 542	114 405	122 137
Amtsgerichte								
Aschaffenburg	41 508	90 091	44 427	45 664	81 685	87 628	41 964	45 664
Alzenau i. Mainfr.	11 948	21 274	10 505	10 769	20 523	21 274	10 505	10 769
Lohr	33 415	24 691	11 838	12 853	24 444	24 691	11 838	12 853
Marktheidenfeld	39 289	25 604	12 564	13 040	25 326	25 557	12 564	12 993
Miltenberg	42 035	29 513	14 352	15 161	28 987	29 502	14 341	15 161
Obernburg	31 487	36 202	17 466	18 736	33 992	36 170	17 466	18 704
Schöllkrippen	14 233	11 720	5 727	5 993	11 695	11 720	5 727	5 993
Landgericht Bamberg	298 571	258 379	126 160	132 219	251 755	253 410	121 343	132 067
Amtsgerichte								
Bamberg	92 972	117 896	57 486	60 410	112 007	114 278	53 868	60 410
Ebermannstadt	21 655	12 460	6 070	6 390	12 829	12 460	6 070	6 390
Ebern	37 274	19 369	9 430	9 939	20 046	19 369	9 430	9 939
Eltmann	24 095	18 050	9 040	9 010	17 346	17 656	8 646	9 010
Forchheim	23 323	28 733	13 702	15 031	27 798	28 690	13 702	14 988
Haßfurt	20 223	14 807	7 183	7 624	14 646	14 807	7 183	7 624
Höchstädt a. d. Aisch	27 834	16 404	8 443	7 961	16 055	15 801	7 840	7 961
Hofheim i. Mainfr.	27 920	14 717	7 014	7 673	15 347	14 608	7 044	7 564
Staffelstein	23 275	15 943	7 762	8 181	15 631	15 741	7 560	8 181
Landgericht Bayreuth	210 938	182 639	88 392	94 247	176 321	179 686	85 541	94 145
Amtsgerichte								
Bayreuth	50 993	73 444	35 727	37 717	67 549	71 314	33 597	37 717
Berneck i. Fichtelgebirge	21 107	15 777	7 332	8 445	15 885	15 709	7 332	8 377
Hollfeld	27 216	11 948	5 789	6 159	12 455	11 889	5 730	6 159
Kulmbach	32 786	37 746	18 128	19 618	36 870	37 241	17 657	19 584
Pegnitz	26 662	13 435	6 767	6 668	12 376	13 435	6 767	6 668
Pottenstein	29 349	14 055	6 880	7 175	14 274	13 864	6 689	7 175
Stadtsteinach	22 825	16 234	7 769	8 465	16 912	16 234	7 769	8 465
Landgericht Coburg	161 176	190 798	91 767	99 031	184 648	187 618	88 780	98 838
Amtsgerichte								
Coburg	36 693	60 584	29 748	30 836	56 653	57 966	27 177	30 789
Kronach	41 966	44 559	21 197	23 362	43 893	44 413	21 197	23 216
Lichtenfels	19 188	26 898	12 681	14 217	26 335	26 898	12 681	14 217
Ludwigsstadt	20 325	17 090	8 202	8 888	16 812	17 090	8 202	8 888
Neustadt b. Coburg	11 567	21 090	10 125	10 965	20 214	20 880	9 915	10 965
Rodach b. Coburg	13 759	7 329	3 484	3 845	7 932	7 329	3 484	3 845
Weismain	17 678	13 248	6 330	6 918	12 809	13 042	6 124	6 918
Landgericht Hof	153 286	218 215	104 288	113 927	217 058	216 769	103 096	113 673
Amtsgerichte								
Hof	31 848	71 460	34 152	37 308	69 801	70 427	33 154	37 273
Kirchenlamitz	20 053	14 869	7 100	7 769	14 958	14 839	7 100	7 739
Münchberg	24 403	28 297	13 469	14 828	28 341	28 297	13 469	14 828
Naila	23 396	28 533	13 500	15 033	28 346	28 452	13 500	14 952
Rehau	13 251	11 198	5 407	5 791	11 303	11 164	5 407	5 757
Selb	13 649	22 724	10 912	11 812	23 282	22 687	10 912	11 775
Wunsiedel	26 686	41 134	19 748	21 386	41 027	40 903	19 554	21 349

III. Die bayerischen Oberlandesgerichte, Landgerichte und Amtsgerichte.

Landgericht Amtsgericht	Fläche in ha	Wohnbevölkerung				Ständige Bevölkerung 1939		
		1939			1933 insgesamt	insgesamt	männlich	weiblich
		insgesamt	männlich	weiblich				
Oberlandesgerichtsbezirk Bamberg								
Landgericht Schweinfurt	270 048	238 864	119 333	119 531	221 382	233 044	113 736	119 308
Amtsgerichte								
Schweinfurt	52 054	95 284	47 722	47 562	80 891	92 790	45 228	47 562
Bad Kissingen	20 662	25 710	12 519	13 191	23 881	24 564	11 419	13 145
Bad Neustadt a. d. Saale	15 675	13 651	6 676	6 975	12 449	13 651	6 676	6 975
Bischofsheim a. d. Rhön	22 069	10 398	5 438	4 960	9 582	9 951	4 991	4 960
Gerolzhofen	27 164	15 587	7 776	7 811	15 672	15 388	7 577	7 811
Hammelburg	34 860	19 201	9 534	9 667	19 868	19 148	9 528	9 620
Königshofen i. Grabfeld	30 050	14 771	7 267	7 504	15 371	14 547	7 083	7 464
Mellrichstadt	27 035	15 286	8 072	7 214	14 519	14 275	7 104	7 171
Münnerstadt	26 126	16 699	8 256	8 443	16 730	16 647	8 251	8 396
Volkach	14 353	12 277	6 073	6 204	12 419	12 083	5 879	6 204
Landgericht Würzburg	284 072	313 406	154 760	158 646	298 233	303 469	144 869	158 600
Amtsgerichte								
Würzburg	49 613	156 840	76 084	80 756	146 931	150 670	69 914	80 756
Arnstein	24 745	12 673	6 301	6 372	12 732	12 460	6 088	6 372
Aub	20 369	11 436	5 664	5 772	11 668	11 288	5 516	5 772
Brückenau	32 959	14 053	7 054	6 999	13 989	13 854	6 855	6 999
Dettelbach	12 024	10 282	5 096	5 186	10 450	10 282	5 096	5 186
Gemünden	35 026	16 162	7 954	8 208	16 114	16 106	7 898	8 208
Karlstadt	22 973	18 698	9 187	9 511	18 779	18 698	9 187	9 511
Kitzingen	25 017	31 657	16 238	15 419	28 526	29 746	14 327	15 419
Ochsenfurt	22 026	23 960	12 257	11 703	21 435	23 323	11 666	11 657
Scheinfeld	39 320	17 645	8 925	8 720	17 609	17 042	8 322	8 720
Oberlandesgericht Bamberg	1 597 006	1 641 396	801 579	839 817	1 576 049	1 610 538	771 770	838 768
Oberlandesgerichtsbezirk München								
Landgericht Augsburg	559 133	567 623	279 354	288 269	539 425	556 273	268 210	288 063
Amtsgerichte								
Augsburg	34 955	223 897	108 750	115 147	206 312	217 980	102 833	115 147
Aichach	51 740	29 730	13 693	16 037	29 644	29 730	13 693	16 037
Burgau	21 038	15 109	7 370	7 739	15 531	14 960	7 221	7 739
Dillingen a. d. Donau	37 076	32 643	15 765	16 878	32 437	32 417	15 582	16 835
Donauwörth	32 094	24 167	12 376	11 791	21 958	23 838	12 047	11 791
Friedberg	33 828	23 543	11 471	12 072	21 112	23 341	11 269	12 072
Höchstädt a. d. Donau	24 940	12 960	6 418	6 542	13 444	12 960	6 418	6 542
Landsberg	63 151	38 576	20 416	18 160	35 751	36 512	18 390	18 122
Neuburg a. d. Donau	66 164	41 729	21 301	20 428	39 927	40 579	20 195	20 384
Nördlingen	28 408	23 385	11 215	12 170	23 622	22 983	10 813	12 170
Oettingen i. Bay.	25 192	14 277	6 786	7 491	14 979	14 227	6 781	7 446
Schrobenhausen	39 436	22 652	10 784	11 868	22 552	22 616	10 784	11 832
Schwabmünchen	36 248	28 202	14 688	13 514	24 633	27 377	13 863	13 514
Wertingen	32 777	20 078	10 089	9 989	20 590	20 078	10 089	9 989
Zusmarshausen	32 086	16 675	8 232	8 443	16 933	16 675	8 232	8 443
Landgericht Deggendorf¹⁾	398 256	250 755	123 880	126 875	247 349	247 184	120 473	126 711
Amtsgerichte								
Deggendorf	27 433	35 374	17 726	17 648	33 086	34 076	16 428	17 648
Arnstorf	28 284	15 832	7 632	8 200	16 647	15 832	7 632	8 200
Bergreichenstein	17 291	9 212	4 573	4 639	9 050	9 212	4 573	4 639
Grafenau	37 686	22 999	11 254	11 745	22 554	22 964	11 254	11 710
Hartmanitz	31 334	8 389	4 096	4 293	8 943	8 389	4 096	4 293

¹⁾ Nicht enthalten sind die 3 sudetendeutschen Amtsgerichtsbezirke Schüttenhofen, Taus und Neugedein.

III. Die bayerischen Oberlandesgerichte, Landgerichte und Amtsgerichte.

Landgericht Amtsgericht	Fläche in ha	Wohnbevölkerung				Ständige Bevölkerung 1939		
		1939			1933 insgesamt	insgesamt	männlich	weiblich
		insgesamt	männlich	weiblich				
Oberlandesgerichtsbezirk München								
Hengersberg	29 764	20 773	10 618	10 155	20 274	19 883	9 728	10 155
Neuern	27 782	19 789	9 595	10 194	20 389	19 789	9 595	10 194
Osterhofen	26 353	17 517	8 738	8 779	17 334	17 031	8 252	8 779
Prachatzitz	18 255	12 326	6 132	6 194	12 433	11 965	5 771	6 194
Regen	57 329	35 378	17 497	17 881	34 068	35 126	17 328	17 798
Viechtach	41 208	26 803	13 369	13 434	25 932	26 554	13 166	13 388
Wallern	23 241	9 963	4 791	5 172	9 737	9 963	4 791	5 172
Winterberg	32 296	16 400	7 859	8 541	16 902	16 400	7 859	8 541
Landgericht Eichstätt.	244 986	176 074	88 171	87 903	168 526	171 396	83 588	87 808
Amtsgerichte								
Eichstätt	34 900	23 019	11 454	11 565	23 107	22 780	11 263	11 517
Beilngries	27 542	14 033	6 749	7 284	13 879	13 836	6 552	7 284
Greding	23 994	10 175	4 979	5 196	10 462	10 175	4 979	5 196
Ingolstadt	47 819	66 810	34 810	32 000	58 398	63 003	31 003	32 000
Kipfenberg	27 016	10 519	5 147	5 372	10 882	10 519	5 147	5 372
Monheim	32 895	15 067	7 449	7 618	15 497	15 020	7 449	7 571
Weißenburg i. Bay. . . .	50 820	36 451	17 583	18 868	36 301	36 063	17 195	18 868
Landgericht Kempten	383 329	267 221	135 177	132 044	247 640	258 674	126 714	131 960
Amtsgerichte								
Kempten (Allgäu)	62 628	68 122	33 840	34 282	66 073	66 476	32 242	34 234
Füssen	49 910	25 811	13 243	12 568	22 952	24 216	11 648	12 568
Immenstadt	42 454	21 250	10 247	11 003	21 035	21 250	10 247	11 003
Kaufbeuren	26 685	24 889	13 130	11 759	21 368	22 999	11 240	11 759
Lindau (Bodensee)	8 996	23 836	11 715	12 121	21 438	23 108	10 987	12 121
Markt Oberdorf	32 354	14 542	7 335	7 207	14 781	14 389	7 182	7 207
Obergünzburg	21 668	10 698	5 519	5 179	11 251	10 544	5 365	5 179
Schongau	50 760	24 670	12 860	11 810	23 136	24 670	12 860	11 810
Sonthofen	65 798	30 745	16 641	14 104	22 469	28 400	14 296	14 104
Weiler-Lindenberg	22 076	22 658	10 647	12 011	23 137	22 622	10 647	11 975
Landgericht Landshut	399 807	266 110	128 789	137 321	264 558	262 408	125 261	137 147
Amtsgerichte								
Landshut	59 054	61 930	30 552	31 378	58 266	58 894	27 563	31 331
Dingolfing	41 230	24 683	11 700	12 983	24 621	24 487	11 504	12 983
Eggenfelden	37 599	25 803	12 531	13 272	25 574	25 464	12 192	13 272
Landau a. d. Isar	38 477	25 169	12 368	12 801	25 494	25 169	12 368	12 801
Mainburg	30 450	18 306	9 165	9 141	18 160	18 306	9 165	9 141
Mallersdorf	40 533	24 852	11 463	13 389	25 177	24 852	11 463	13 389
Moosburg	33 184	19 395	9 509	9 886	19 640	19 395	9 509	9 886
Neumarkt-Sankt Veit	26 959	15 144	7 239	7 905	15 568	15 099	7 239	7 860
Rottenburg	38 568	19 012	9 189	9 823	19 607	19 008	9 185	9 823
Vilsbiburg	53 753	31 816	15 073	16 743	32 451	31 734	15 073	16 661
Landgericht Memmingen	260 139	215 190	105 677	109 513	209 284	212 423	102 910	109 513
Amtsgerichte								
Memmingen	57 962	51 658	25 590	26 068	50 229	51 045	24 977	26 068
Buchloe	25 781	12 545	6 206	6 339	12 900	12 545	6 206	6 339
Günzburg	21 489	24 167	11 938	12 229	22 881	23 829	11 600	12 229
Illertissen	29 082	23 456	11 554	11 902	22 881	23 336	11 434	11 902
Krumbach (Schwaben) . . .	33 840	25 129	11 910	13 219	25 808	24 977	11 758	13 219
Mindelheim	28 862	19 332	9 327	10 005	19 471	19 177	9 172	10 005
Neu-Ulm	15 748	26 688	13 852	12 836	23 269	25 299	12 463	12 836
Türkheim	28 115	18 629	8 696	9 933	18 510	18 629	8 696	9 933
Weißenhorn	19 260	13 586	6 604	6 982	13 335	13 586	6 604	6 982

III. Die bayerischen Oberlandesgerichte, Landgerichte und Amtsgerichte.

Landgericht Amtsgericht	Fläche in ha	Wohnbevölkerung				Ständige Bevölkerung 1939		
		1939			1933 insgesamt	insgesamt	männlich	weiblich
		insgesamt	männlich	weiblich				

Oberlandesgerichtsbezirk München								
Landgerichte								
München I — München II	841 734	1 368 275	662 516	705 759	1 236 007	1 340 048	634 372	705 676
Amtsgerichte								
München	83 333	893 954	421 647	472 307	817 286	877 071	404 764	472 307
Bad Tölz	74 645	26 601	13 495	13 106	22 344	25 381	12 275	13 106
Dachau	43 844	40 797	22 071	18 726	33 377	40 585	21 859	18 726
Dorfen	23 049	15 319	7 523	7 796	15 352	15 319	7 523	7 796
Ebersberg	55 071	31 109	15 533	15 576	28 824	30 652	15 122	15 530
Erding	54 187	33 606	17 094	16 512	30 143	32 967	16 455	16 512
Freising	39 957	35 100	18 156	16 944	32 912	33 884	16 940	16 944
Fürstenfeldbruck	47 334	43 347	22 068	21 279	35 883	42 807	21 565	21 242
Garmisch-Partenkirchen	84 859	41 286	22 257	19 029	28 644	36 353	17 324	19 029
Geisenfeld	27 346	20 591	10 753	9 838	19 537	19 718	9 880	9 838
Haag i. OB.	30 268	16 939	8 192	8 747	17 311	16 939	8 192	8 747
Miesbach	54 811	32 337	15 934	16 403	31 061	32 337	15 934	16 403
Pfaffenhofen a. d. Ilm	28 654	19 569	9 799	9 770	19 267	19 361	9 591	9 770
Sarnberg	45 549	34 960	16 964	17 996	28 356	34 791	16 795	17 996
Tegernsee	29 576	14 808	6 753	8 055	12 599	14 808	6 753	8 055
Weilheim	68 568	44 836	22 401	22 435	42 026	43 959	21 524	22 435
Wolfratshausen	50 683	23 116	11 876	11 240	21 085	23 116	11 876	11 240
Landgericht Passau	281 170	226 124	109 761	116 363	225 462	224 275	108 042	116 233
Amtsgerichte								
Passau	54 300	69 855	34 093	35 757	68 384	68 524	32 767	35 757
Freyung	35 663	19 059	9 283	9 776	18 574	19 013	9 283	9 730
Griesbach	22 399	15 013	7 214	7 799	15 663	15 013	7 214	7 799
Pfarrkirchen	28 881	20 495	9 899	10 596	20 772	20 305	9 709	10 596
Rotthalmünster	27 102	17 239	8 329	8 910	17 940	17 239	8 329	8 910
Simbach a. Inn	27 258	21 101	10 142	10 959	20 882	21 101	10 142	10 959
Vilshofen	33 327	29 521	14 270	15 251	29 769	29 323	14 072	15 251
Waldkirchen	25 018	15 021	7 376	7 645	14 967	15 021	7 376	7 645
Wegscheid	27 222	18 820	9 150	9 670	18 511	18 736	9 150	9 586
Landgericht Traunstein	479 006	349 934	173 965	175 969	314 726	342 220	166 337	175 883
Amtsgerichte								
Traunstein	89 283	52 547	25 444	27 103	47 580	51 589	24 486	27 103
Altötting	35 304	32 912	15 427	17 485	30 415	32 912	15 427	17 485
Bad Aibling	33 380	30 750	15 545	15 205	28 357	29 901	14 696	15 205
Bad Reichenhall	23 093	18 946	9 725	9 221	14 642	17 047	7 826	9 221
Berchtesgaden	39 988	20 610	11 607	9 003	14 238	19 607	10 604	9 003
Burghausen	19 309	16 150	8 014	8 136	14 666	16 150	8 014	8 136
Laufen	41 804	28 834	13 982	14 852	27 352	28 560	13 757	14 803
Mühldorf	36 473	28 370	14 266	14 104	26 746	28 370	14 266	14 104
Prien	29 825	19 223	9 168	10 055	17 832	19 186	9 168	10 018
Rosenheim	53 416	58 880	29 674	29 206	50 596	56 341	27 135	29 206
Trostberg	42 263	20 500	10 060	10 440	20 242	20 345	9 905	10 440
Wasserburg a. Inn	34 868	22 212	11 053	11 159	22 010	22 212	11 053	11 159
Oberlandesgericht München	3 847 560	3 687 306	1 807 290	1 880 016	3 452 977	3 614 901	1 735 907	1 878 994

Oberlandesgerichtsbezirk Nürnberg								
Landgericht Amberg	301 560	199 323	99 027	100 296	190 291	194 953	94 872	100 081
Amtsgerichte								
Amberg	65 720	60 004	30 926	29 078	53 796	56 645	27 613	29 032
Cham	27 417	21 164	10 512	10 652	20 503	20 760	10 108	10 652
Furth i. Wald	10 490	10 195	4 870	5 325	10 389	10 151	4 870	5 281
Nabburg	41 072	20 586	10 371	10 215	19 182	20 238	10 023	10 215
Neunburg vorm Wald	33 925	14 907	7 160	7 747	15 433	14 907	7 160	7 747

III. Die bayerischen Oberlandesgerichte, Landgerichte und Amtsgerichte.

Landgericht Amtsgericht	Fläche in ha	Wohnbevölkerung				Ständige Bevölkerung 1939		
		1939			1933 insgesamt	insgesamt	männlich	weiblich
		insgesamt	männlich	weiblich				
Oberlandesgerichtsbezirk Nürnberg								
Parsberg	44 013	15 867	7 690	8 177	16 652	15 769	7 682	8 087
Schwandorf i. Bay.	17 566	19 272	9 242	10 030	17 657	19 272	9 242	10 030
Sulzbach-Rosenberg	33 952	22 333	10 990	11 343	21 639	22 251	10 908	11 343
Waldmünchen	27 405	14 995	7 266	7 729	15 040	14 960	7 266	7 694
Landgericht Ansbach	278 525	189 405	91 441	97 964	188 770	186 642	88 799	97 843
Amtsgerichte								
Ansbach	60 012	59 030	29 574	29 456	54 530	56 751	27 335	29 416
Dinkelsbühl	19 894	16 233	7 724	8 509	17 364	16 233	7 724	8 509
Feuchtwangen	24 393	13 678	6 629	7 049	14 150	13 678	6 629	7 049
Gunzenhausen	31 635	21 640	10 087	11 553	22 073	21 432	9 879	11 553
Heidenheim	23 090	11 249	5 383	5 866	11 719	11 249	5 383	5 866
Heilsbronn	22 167	15 252	6 820	8 432	14 804	15 213	6 817	8 396
Rothenburg ob der Tauber	47 230	26 971	13 006	13 965	27 903	26 734	12 814	13 920
Uffenheim	29 221	13 934	6 787	7 147	14 520	13 934	6 787	7 147
Wassertrüdingen	20 883	11 418	5 431	5 987	11 702	11 418	5 431	5 987
Landger. Nürnberg-Fürth	392 413	847 536	407 126	440 410	804 481	834 766	394 401	440 365
Amtsgerichte								
Nürnberg	16 213	430 422	202 692	227 730	418 109	427 388	199 658	227 730
Altdorf	25 458	22 251	11 042	11 209	17 968	22 249	11 040	11 209
Hersbruck	28 910	23 576	11 230	12 346	22 721	23 308	11 007	12 301
Hilpoltstein	28 137	13 751	6 486	7 265	13 997	13 751	6 486	7 265
Lauf (Pegnitz)	19 981	32 195	15 578	16 617	29 384	31 980	15 363	16 617
Neumarkt i. d. OPf.	49 304	32 388	15 576	16 812	30 890	32 000	15 188	16 812
Roth b. Nürnberg	22 774	19 374	9 327	10 047	18 513	19 374	9 327	10 047
Schwabach	31 115	31 807	15 806	16 001	23 312	31 060	15 059	16 001
Fürth	34 872	117 249	57 241	60 008	108 580	113 594	53 586	60 008
Erlangen	39 127	61 842	30 601	31 241	56 942	59 153	27 912	31 241
Herzogenaurach	19 730	13 957	6 992	6 965	12 938	13 608	6 643	6 965
Markt Erlbach	23 017	12 764	6 222	6 542	13 002	12 764	6 222	6 542
Neustadt a. d. Aisch	26 291	17 030	8 382	8 698	17 317	16 882	8 184	8 698
Windsheim	27 484	18 880	9 951	8 929	15 808	17 655	8 726	8 929
Landgericht Regensburg	465 879	391 804	196 749	195 055	368 281	379 943	184 927	195 016
Amtsgerichte								
Regensburg	58 202	131 170	66 307	64 863	115 357	124 602	59 739	64 863
Abensberg	26 831	15 663	7 724	7 939	15 361	15 663	7 724	7 939
Burglengenfeld	26 546	21 841	10 774	11 067	20 794	21 841	10 774	11 067
Hemau	34 274	15 914	7 630	8 284	15 955	15 914	7 630	8 284
Kelheim	34 912	21 396	10 432	10 964	19 926	21 396	10 432	10 964
Nittenau	21 258	11 254	5 731	5 523	11 181	11 215	5 731	5 484
Regenstauf	29 079	17 154	8 539	8 615	16 972	16 955	8 340	8 615
Riedenburg	33 711	14 906	7 131	7 775	15 537	14 906	7 131	7 775
Roding	31 009	14 297	6 888	7 409	14 610	14 297	6 888	7 409
Wörth a. d. Donau	26 203	12 113	5 908	6 205	12 322	11 948	5 743	6 205
Straubing	47 269	55 933	30 488	25 445	48 902	51 218	25 773	25 445
Bogen	17 635	13 002	6 270	6 732	13 265	12 827	6 095	6 732
Kötzting	22 891	16 366	7 969	8 397	16 175	16 366	7 969	8 397
Mitterfels	33 752	18 559	8 955	9 604	19 227	18 559	8 955	9 604
Neukirchen b. Hl. Blut	22 307	12 236	6 003	6 233	12 697	12 236	6 003	6 233
Landgericht Weiden	326 905	202 173	99 785	102 388	194 640	199 295	96 997	102 298
Amtsgerichte								
Weiden	34 314	42 887	21 195	21 692	35 378	41 379	19 687	21 692
Auerbach	19 290	9 819	4 577	5 242	10 696	9 819	4 577	5 242

III. Die bayerischen Oberlandesgerichte, Landgerichte und Amtsgerichte.

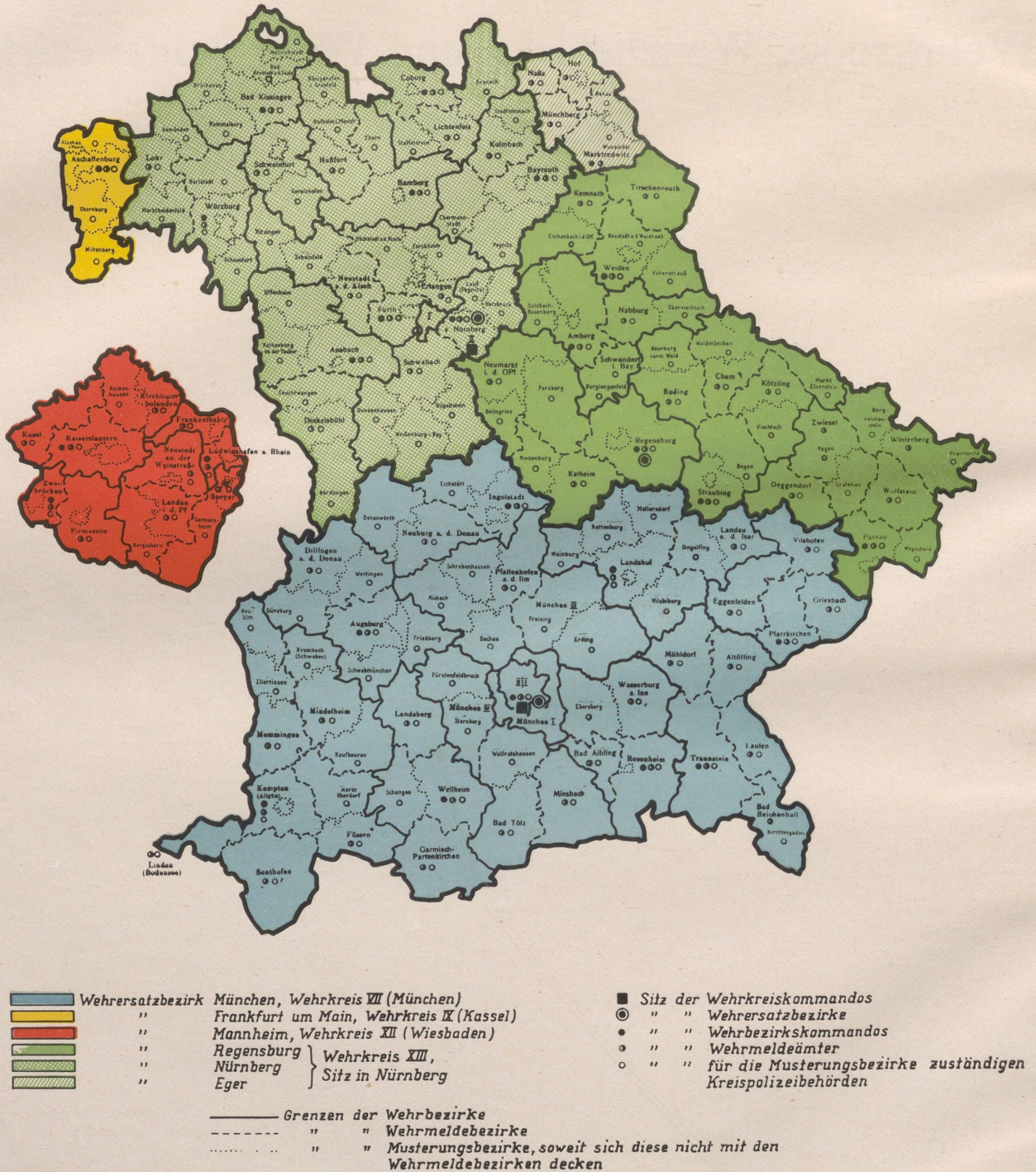
Landgericht Amtsgericht	Fläche in ha	Wohnbevölkerung				Ständige Bevölkerung 1939		
		1939			1933 insgesamt	insgesamt	männlich	weiblich
		insgesamt	männlich	weiblich				
Oberlandesgerichtsbezirk Nürnberg								
Eschenbach i. d. OPf . . .	31 454	16 307	8 853	7 454	14 856	15 172	7 718	7 454
Kemnath	32 190	16 558	8 152	8 406	16 530	16 413	8 007	8 406
Neustadt a. d. Waldnaab	35 803	25 751	13 115	12 636	24 113	25 703	13 115	12 588
Oberviechtach	27 571	13 694	6 662	7 032	14 350	13 694	6 662	7 032
Tirschenreuth	40 693	16 571	8 057	8 514	17 041	16 571	8 057	8 514
Vilseck	28 579	10 643	5 183	5 460	10 857	10 643	5 183	5 460
Vohenstrauß	41 797	22 211	10 719	11 492	23 020	22 169	10 719	11 450
Waldsassen	35 214	27 732	13 272	14 460	27 799	27 732	13 272	14 460
Oberlandesgericht Nürnberg	1 765 282	1 830 241	894 128	936 113	1 746 463	1 795 599	859 996	935 603
Oberlandesgerichtsbezirk Zweibrücken								
Landgericht Frankenthal	115 749	402 919	195 400	207 519	383 610	398 394	190 906	207 488
Amtsgerichte								
Ludwigshafen a. Rhein . .	19 818	174 998	84 598	90 400	166 147	174 102	83 733	90 369
Bad Dürkheim	24 739	33 214	15 693	17 521	32 581	33 163	15 642	17 521
Frankenthal	11 315	45 061	21 765	23 296	43 558	45 059	21 763	23 296
Grünstadt	15 652	26 293	12 765	13 528	26 458	26 093	12 565	13 528
Neustadt an der Weinstraße . .	28 932	67 253	32 702	34 551	62 423	65 684	31 133	34 551
Speyer	15 293	56 100	27 877	28 223	52 443	54 293	26 070	28 223
Landger. Kaiserslautern	166 767	226 112	113 581	112 531	218 467	218 785	106 339	112 446
Amtsgerichte								
Kaiserslautern	35 249	95 107	47 823	47 284	86 383	90 236	43 000	47 236
Kirchheimbolanden . . .	29 947	28 827	14 178	14 649	29 450	28 618	13 969	14 649
Kusel	19 970	27 484	14 352	13 132	26 664	26 431	13 336	13 095
Lauterecken	9 651	10 081	4 927	5 154	10 534	10 081	4 927	5 154
Obermoschel	15 922	14 868	7 213	7 655	15 460	14 868	7 213	7 655
Otterberg	14 559	16 997	8 601	8 396	16 509	16 602	8 206	8 396
Rockenhausen	13 120	9 463	4 622	4 841	9 834	9 463	4 622	4 841
Winnweiler	14 778	11 356	5 746	5 610	11 872	11 148	5 538	5 610
Wolfstein	13 571	11 929	6 119	5 810	11 761	11 338	5 528	5 810
Landger. Landau i. d. Pf.	128 819	191 380	97 999	93 381	174 201	180 724	87 375	93 349
Amtsgerichte								
Landau i. d. Pf.	18 364	53 551	27 812	25 739	46 546	49 625	23 918	25 707
Annweiler	26 398	18 634	9 045	9 589	18 499	18 614	9 025	9 589
Bergzabern	18 947	25 903	14 061	11 842	22 116	23 157	11 315	11 842
Edenkoben	18 126	26 267	12 536	13 731	26 522	25 861	12 130	13 731
Germersheim	18 056	30 078	15 277	14 801	27 421	28 684	13 883	14 801
Kandel	28 928	36 947	19 263	17 679	33 097	34 783	17 104	17 679
Landgericht Zweibrücken	137 898	229 375	117 837	111 538	208 134	217 279	106 775	111 504
Amtsgerichte								
Zweibrücken	28 832	58 991	30 858	28 133	53 300	55 313	27 180	28 133
Landstuhl	22 680	32 951	16 975	15 976	29 987	31 223	15 247	15 976
Waldmohr	11 103	17 920	8 969	8 951	17 821	17 920	8 969	8 951
Pirmasens	27 929	83 913	42 661	41 252	75 021	79 553	38 301	41 252
Dahn	24 588	18 112	9 846	8 266	14 475	16 004	7 738	8 266
Waldfischbach	22 766	17 488	8 528	8 960	17 530	17 266	8 340	8 926
Oberlandesger. Zweibrücken	549 233	1 049 786	524 817	524 969	984 412	1 015 182	490 395	524 787

Teil IV

Wehrkreise, Wehrbezirke und Wehrmeldebezirke in Bayern

Wehrkreise, Wehrbezirke und Wehrmeldebezirke in Bayern

(Stand: 1. Oktober 1940)



IV. Wehrkreise, Wehrbezirke und Wehrmeldebezirke in Bayern.

Wohnbevölkerung und Ständige Bevölkerung am 17. Mai 1939 nach dem Gebietsstand vom 1. Oktober 1940.

Wehrbezirk Wehrmeldebezirk	Wohnbevölkerung				Ständige Bevölkerung 1939		Zum vorstehenden Wehrmeldebezirk gehörende Stadt- und Landkreise
	1939 insge- samt	davon männlich	1933 insge- samt	davon männlich	insge- samt	davon männlich	
Wehrkreis VII							
Wehrkreiskommando in München							
München I u. II	893 954	421 647	817 286	379 540	877 071	404 764	Stadt- und Landkr. München
München 1 u. 2 . . .	893 954	421 647	817 286	379 540	877 071	404 764	
München III	236 759	119 382	222 424	109 225	233 575	116 234	Landkr. Erding und Freising Landkr. Aichach, Dachau, Pfaffenhofen a. d. Ilm und Schrobenhausen
München 3	103 420	52 282	98 047	48 814	101 565	50 427	
Pfaffenhofen a. d. Ilm	133 339	67 100	124 377	60 411	132 010	65 807	
München IV	175 169	87 090	151 328	73 643	173 240	85 198	Landkr. Fürstenfeldbruck und Starnberg Landkr. Bad Tölz und Wolfratshausen Landkr. Miesbach
München 4	78 307	39 032	64 239	31 165	77 598	38 360	
Bad Tölz	49 717	25 371	43 429	21 105	48 497	24 151	
Miesbach	47 145	22 687	43 660	21 373	47 145	22 687	
Rosenheim	179 113	89 165	164 980	81 342	175 231	85 366	Stadt- und Landkr. Rosenheim Landkr. Bad Aibling Landkr. Ebersberg und Wasserburg a. Inn
Rosenheim	78 103	38 842	68 478	33 245	75 527	36 303	
Bad Aibling	30 750	15 545	28 357	14 101	29 901	14 696	
Wasserburg a. Inn . .	70 260	34 778	68 145	33 996	69 803	34 367	
Traunstein	234 013	115 764	211 449	101 938	229 679	111 524	Landkr. Traunstein Landkr. Berchtesgaden Landkr. Laufen Landkr. Mühldorf Landkr. Altötting
Traunstein	63 616	31 001	58 605	28 522	62 503	29 888	
Bad Reichenhall . . .	39 556	21 332	28 880	13 178	36 654	18 430	
Laufen	38 265	18 485	36 569	17 787	37 991	18 260	
Mühldorf	43 514	21 505	42 314	20 739	43 469	21 505	
Altötting	49 062	23 441	45 081	21 712	49 062	23 441	
Weilheim	149 368	77 934	129 557	64 651	141 494	70 098	Landkr. Schongau und Weilheim Landkr. Landsberg
Weilheim	69 506	35 261	65 162	32 707	68 629	34 384	
Landsberg	38 576	20 416	35 751	18 196	36 512	18 390	
Garmisch- Partenkirchen . . .	41 286	22 257	28 644	13 748	36 353	17 324	Landkr. Garmisch-Partenkirchen
Augsburg	397 274	194 721	373 873	179 718	389 617	187 107	Stadt- und Landkr. Augsburg, Landkr. Fried- berg und Schwabmünchen Landkr. Dillingen a. d. Donau, Günzburg und Wertingen
Augsburg	290 077	142 013	266 561	126 667	283 133	135 069	
Dillingen a. d. Donau	107 197	52 708	107 312	53 051	106 484	52 038	
Kempten (Allgäu)	433 574	216 056	410 907	202 036	422 598	205 164	Stadt- und Landkr. Kempten (Allgäu) Landkr. Füssen und Markt Oberdorf Landkr. Lindau (Bodensee) Landkr. Sonthofen Landkr. Illertissen, Memmingen und Neu- Ulm Landkr. Kaufbeuren, Krumbach (Schwaben) und Mindelheim
Kempten (Allgäu) . .	68 122	33 840	66 073	32 955	66 476	32 242	
Füssen	51 051	26 097	48 984	24 662	49 149	24 195	
Lindau (Bodensee) . .	46 494	22 362	44 575	21 770	45 730	21 634	
Sonthofen	51 995	26 888	43 504	21 111	49 650	24 543	
Memmingen	116 067	57 926	110 437	54 633	113 945	55 804	
Mindelheim	99 845	48 943	97 334	46 905	97 648	46 746	
Landshut	205 768	99 510	203 776	98 535	202 450	96 321	Stadt- und Landkr. Landshut, Landkr. Main- burg, Mallersdorf, Rottenburg u. Vilsbiburg Landkr. Dingolfing und Landau a. d. Isar
Landshut	155 916	75 442	153 661	74 112	152 794	72 449	
Landau a. d. Isar . . .	49 852	24 068	50 115	24 423	49 656	23 872	

IV. Wehrkreise, Wehrbezirke und Wehrmeldebezirke in Bayern.

Wehrbezirk Wehrmeldebezirk	Wohnbevölkerung				Ständige Bevölkerung 1939		Zum vorstehenden Wehrmeldebezirk gehörende Stadt- und Landkreise
	1939 insge- samt	davon männlich	1933 insge- samt	davon männlich	insge- samt	davon männlich	
Wehrkreiskommando in München							
Pfarrkirchen	162 521	78 755	164 581	80 128	161 308	77 542	
Pfarrkirchen . . .	41 596	20 041	41 654	20 135	41 406	19 851	Landkr. Pfarrkirchen
Vilshofen	47 038	23 008	47 103	22 885	46 354	22 324	Landkr. Vilshofen
Eggenfelden . . .	41 635	20 163	42 221	20 665	41 296	19 824	Landkr. Eggenfelden
Griesbach	32 252	15 543	33 603	16 443	32 252	15 543	Landkr. Griesbach
Ingolstadt	181 311	92 537	169 769	84 531	175 739	87 104	
Ingolstadt	100 348	51 411	92 387	45 899	96 302	47 413	Stadt- und Landkr. Ingolstadt und Landkr. Eichstätt
Neuburg a. d. Donau	80 963	41 126	77 382	38 632	79 437	39 691	Landkr. Donauwörth u. Neuburg a. d. Donau
Wehrkreis VII insgesamt	3 248 824	1 592 561	3 019 930	1 455 287	3 182 002	1 526 422	

Wehrkreis IX

(bayerischer Teil)

Wehrkreiskommando in Kassel

Aschaffenburg	184 166	90 237	172 144	84 585	181 660	87 763	
Aschaffenburg . . .	184 166	90 237	172 144	84 585	181 660	87 763	Stadt- und Landkr. Aschaffenburg, Landkr. Alzenau i. Mainfr., Miltenberg und Obernburg

Wehrkreis XII

(bayerischer Teil)

Wehrkreiskommando in Wiesbaden

Wehrersatzbezirk Mannheim

Zweibrücken¹⁾	178 504	91 893	160 326	78 720	168 136	81 559	
Zweibrücken	58 991	30 858	53 300	26 524	55 313	27 180	Stadt- und Landkr. Zweibrücken
Pirmasens	119 513	61 035	107 026	52 196	112 823	54 379	Stadt- und Landkr. Pirmasens
Kaiserslautern	276 983	139 525	266 275	131 370	267 928	130 555	
Kaiserslautern . . .	145 055	73 399	132 879	64 570	138 061	66 453	Stadt- und Landkr. Kaiserslautern
Kirchheimbolanden .	64 514	31 759	66 616	33 083	64 097	31 342	Landkr. Kirchheimbolanden u. Rockenhausen
Kusel	67 414	34 367	66 780	33 717	65 770	32 760	Landkr. Kusel und Waldmohr
Speyer	347 947	174 271	321 648	155 848	333 864	160 220	
Speyer	123 125	62 422	112 961	55 163	117 760	57 057	Stadt- und Landkr. Speyer und Landkr. Germersheim
Landau i. d. Pf. . . .	124 335	63 454	113 683	54 863	117 257	56 388	Landkr. Bergzabern und Landau i. d. Pf.
Neustadt an der Weinstraße	100 467	48 395	95 004	45 817	98 847	46 775	Stadt- u. Landkr. Neustadt an der Weinstraße
Ludwigshafen							
a. Rhein	246 352	119 128	236 163	115 642	245 254	118 061	
Ludwigshafen							
a. Rhein	174 998	84 598	166 147	81 353	174 102	83 733	Stadt- und Landkr. Ludwigshafen a. Rhein
Frankenthal	71 354	34 530	70 016	34 289	71 152	34 328	Stadt- und Landkr. Frankenthal
<i>Se. bayerischer Teil des Wehrkreises XII</i>	<i>1 049 786</i>	<i>524 817</i>	<i>984 412</i>	<i>481 580</i>	<i>1 015 182</i>	<i>490 395</i>	

¹⁾ Hierzu gehört noch der Wehrmeldebezirk Sankt Ingbert mit den Landkreisen Sankt Ingbert und Homburg (Saarland).

IV. Wehrkreise, Wehrbezirke und Wehrmeldebezirke in Bayern.

Wehrbezirk Wehrmeldebezirk	Wohnbevölkerung				Ständige Bevölkerung 1939		Zum vorstehenden Wehrmeldebezirk gehörende Stadt- und Landkreise
	1939 insge- samt	davon männlich	1933 insge- samt	davon männlich	insge- samt	davon männlich	

Wehrkreis XIII
(ohne außerbayerische Wehrbezirke)
Wehrkreiskommando in Nürnberg
Wehrersatzbezirk Regensburg

Regensburg	296 312	146 069	278 457	133 884	288 651	138 544	
Regensburg	160 437	80 754	144 651	69 488	153 505	73 822	Stadt- und Landkr. Regensburg
Neumarkt i. d. OPf.	83 910	40 028	82 982	39 679	83 181	39 435	Landkr. Beilngries, Neumarkt i. d. OPf. und Parsberg
Kelheim	51 965	25 287	50 824	24 717	51 965	25 287	Landkr. Kelheim und Riedenburg
Passau	294 832	145 104	288 719	113 457 ¹⁾	290 535	141 055	
Passau	88 675	43 248	86 895	42 473	87 260	41 917	Stadt- u. Landkr. Passau u. Landkr. Wegscheid
Deggendorf	56 147	28 344	53 360	26 157	53 959	26 156	Landkr. Deggendorf
Zwiesel	58 377	28 751	56 622	28 241	58 090	28 582	Landkr. Grafenau und Regen
Wolfstein	34 080	16 659	33 541	16 586	34 034	16 659	Landkr. Wolfstein
Winterberg	57 553	28 102	58 301	. ¹⁾	57 192	27 741	Landkr. Bergreichenstein und Prachatitz
Straubing	262 490	131 205	257 238	110 475 ¹⁾	256 829	125 708	
Straubing	87 494	45 713	81 394	40 182	82 604	40 823	Stadt- und Landkr. Straubing und Landkr. Bogen
Cham	79 133	38 372	79 816	22 570 ¹⁾	78 650	37 968	Landkr. Cham, Markt Eisenstein und Waldmünchen
Roding	40 458	19 779	41 224	20 381	40 419	19 779	Landkr. Neunburg vorm Wald und Roding
Kötzting	55 405	27 341	54 804	27 342	55 156	27 138	Landkr. Kötzting und Viechtach
Weiden	177 836	87 940	169 433	83 069	174 958	85 152	
Weiden	90 849	45 029	82 511	40 451	89 251	43 521	Stadtkr. Weiden, Landkr. Neustadt a. d. Waldnaab und Vohenstrauß
Kemnath	42 684	21 582	42 082	20 672	41 404	20 302	Landkr. Eschenbach i. d. OPf. und Kemnath
Tirschenreuth	44 303	21 329	44 840	21 946	44 303	21 329	Landkr. Tirschenreuth
Amberg	162 665	81 765	152 669	75 092	158 922	78 022	
Amberg	87 272	44 716	80 686	39 685	83 877	41 321	Stadt- und Landkr. Amberg und Landkr. Sulzbach-Rosenberg
Schwandorf i. Bay. . .	41 113	20 016	38 451	18 916	41 113	20 016	Landkr. Burglengenfeld
Nabburg	34 280	17 033	33 532	16 491	33 932	16 685	Landkr. Nabburg und Oberviechtach

Wehrersatzbezirk Nürnberg

Nürnberg I	423 383	199 314	412 745	193 907	420 349	196 280	
Nürnberg 1	423 383	199 314	412 745	193 907	420 349	196 280	Stadtkr. Nürnberg
Nürnberg II	227 511	109 926	214 679	103 560	225 683	108 143	
Nürnberg 2	84 481	40 959	74 828	36 547	83 996	40 519	Landkr. Hersbruck, Lauf (Pegnitz) und Nürnberg
Schwabach	143 030	68 967	139 851	67 013	141 687	67 624	Landkr. Gunzenhausen, Hilpoltstein, Schwabach und Weißenburg
Fürth	331 501	163 661	313 064	152 086	321 609	153 858	
Fürth	117 249	57 241	108 580	51 656	113 594	53 586	Stadt- und Landkr. Fürth
Erlangen	123 034	60 760	115 989	56 861	119 350	57 119	Stadt- und Landkr. Erlangen, Landkr. Forchheim und Höchststadt a. d. Aisch
Neustadt a. d. Aisch	91 218	45 660	88 495	43 569	88 665	43 153	Landkr. Kitzingen, Neustadt a. d. Aisch und Scheinfeld

¹⁾ Von den Landkreisen Bergreichenstein, Markt Eisenstein und Prachatitz liegt eine Ausscheidung nach dem Geschlecht, nicht vor.

IV. Wehrkreise, Wehrbezirke und Wehrmeldebezirke in Bayern.

Wehrbezirk Wehrmeldebezirk	Wohnbevölkerung				Ständige Bevölkerung 1939		Zum vorstehenden Wehrmeldebezirk gehörende Stadt- und Landkreise
	1939 insge- samt	davon männlich	1933 insge- samt	davon männlich	insge- samt	davon männlich	
Wehrrersatzbezirk Nürnberg							
Bamberg	200 017	97 666	195 162	95 268	195 672	93 470	
Bamberg	137 528	67 062	132 305	64 186	133 910	63 444	Stadt- und Landkr. Bamberg und Landkr. Ebern
Haßfurt	62 489	30 604	62 857	31 082	61 762	30 026	Landkr. Haßfurt, Hofheim i. Mainfr. und Königshofen i. Grabfeld
Bad Kissingen¹⁾	242 330	121 233	224 258	110 756	236 330	115 416	
Bad Kissingen . . .	114 998	57 549	111 018	54 923	112 090	54 824	Landkr. Brückenau, Hammelburg, Bad Kissingen, Mellrichstadt und Bad Neustadt a. d. Saale
Schweinfurt	127 332	63 684	113 240	55 833	124 240	60 592	Stadt- und Landkr. Schweinfurt und Landkr. Gerolzhofen
Würzburg	288 724	141 179	276 318	134 257	281 499	134 001	
Würzburg	217 633	106 583	205 696	99 399	210 511	99 461	Stadt- und Landkr. Würzburg, Landkr. Karlstadt und Ochsenfurt
Lohr	71 091	34 596	70 622	34 858	70 988	34 540	Landkr. Gemünden, Lohr u. Marktheidenfeld
Ansbach	214 475	104 607	210 913	101 933	210 243	100 541	
Ansbach	122 816	60 813	116 276	56 276	119 036	57 154	Stadt- und Landkr. Ansbach, Landkr. Rothenburg ob der Tauber und Uffenheim
Dinkelsbühl	91 659	43 794	94 637	45 657	91 207	43 387	Landkr. Dinkelsbühl, Feuchtwangen und Nördlingen
Coburg²⁾	206 334	99 313	199 930	96 192	202 952	96 124	
Coburg	85 155	41 465	80 752	38 324	82 327	38 684	Stadt- und Landkr. Coburg
Lichtenfels	121 179	57 848	119 178	57 868	120 625	57 440	Landkr. Kronach, Lichtenfels und Staffelstein
Bayreuth	189 218	91 596	183 045	88 437	186 301	88 745	
Bayreuth	129 569	63 143	123 378	59 808	127 157	60 763	Stadt- und Landkr. Bayreuth, Landkr. Ebermannstadt und Pegnitz
Kulmbach	59 649	28 453	59 667	28 629	59 144	27 982	Landkr. Kulmbach und Stadtsteinach

Wehrrersatzbezirk Eger (bayer. Teil), Sitz in Karlsbad

Marktredwitz	222 578	106 401	221 516	107 613	221 096	105 209	
Marktredwitz	89 925	43 167	90 570	44 420	89 593	42 973	Landkr. Rehau und Wunsiedel
Hof	71 460	34 152	69 801	33 474	70 427	33 154	Stadt- und Landkr. Hof
Münchberg	32 660	15 582	32 799	16 050	32 624	15 582	Landkr. Münchberg
Naila	28 533	13 500	28 346	13 669	28 452	13 500	Landkr. Naila
<i>Se. bayerischer Teil d. Wehrkreises XIII</i>	3 740 206	1 826 979	3 598 146	1 699 986 ³⁾	3 671 629	1 760 268	

¹⁾ Hierzu gehört noch Stadt Ostheim v. d. Rhön, Gemeinde Sondheim v. d. Rhön, Stetten und Urspringen vom Landkreis Meiningen (Thüringen).

²⁾ Hierzu gehört noch der Wehrmeldebezirk Sonneberg (Thüringen).

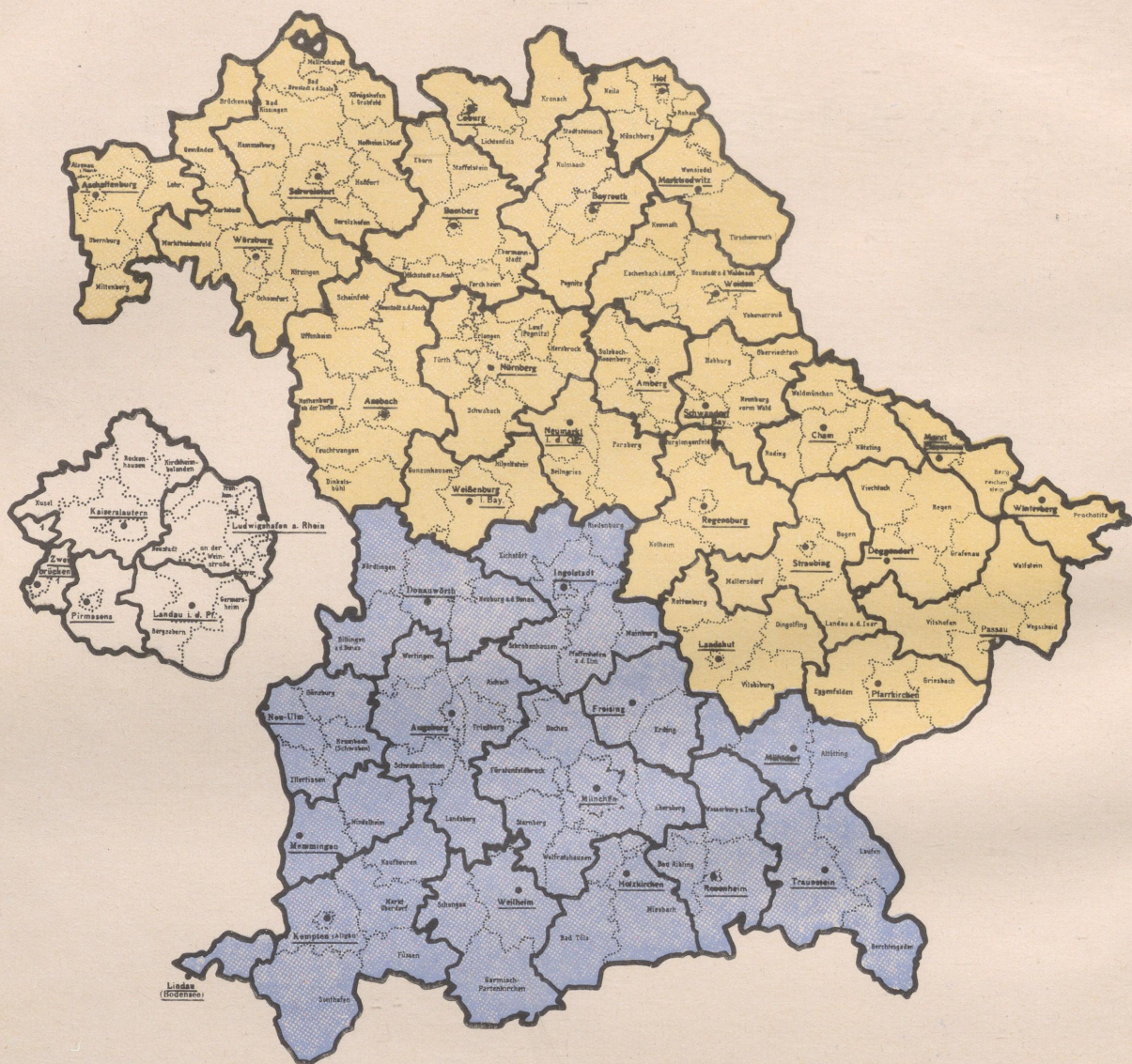
³⁾ Ohne die Landkreise Bergreichenstein, Markt Eisenstein und Prachatitz.

Teil V

Die Arbeitsamtsbezirke in Bayern

Arbeitsamtsbezirke in Bayern

(Stand: 1. Oktober 1940)



- Landesarbeitsamt Bayern, Sitz in München
- Zweigstelle Nürnberg des Landesarbeitsamts Bayern, Sitz in Nürnberg
- Zweigstelle Saarpfalz des Landesarbeitsamts Rheinland, Sitz in Saarbrücken
- Sitz der Arbeitsämter
- Grenzen der Arbeitsamtsbezirke in Bayern
- Stadt- und Landkreise

Die Namen der Arbeitsämter sind durch größeren Druck und Unterstreichung hervorgehoben
Landratsämter, die nicht zugleich Sitz eines Arbeitsamts sind, sind klein gedruckt

V. Die Arbeitsamtsbezirke in Bayern.

Haushaltungen, Wohnbevölkerung und Ständige Bevölkerung am 17. Mai 1939 nach dem Gebietsstand vom 1. Oktober 1940

Arbeitsamtsbezirk	Fläche in ha	Haus- hal- tungen	Wohnbevölkerung			Ständige Bevölkerung			Zum vorstehenden Arbeitsamtsbezirk gehörende Stadt- und Landkreise bzw. Gemeinden
			ins- ge- samt	männ- lich	weib- lich	ins- ge- samt	männ- lich	weib- lich	
Landesarbeitsamt Bayern ¹⁾									
Augsburg	274 035	101 008	372 790	183 731	189 059	363 782	174 761	189 021	Stadtkreis Augsburg, Landkreise Augsburg, Friedberg, Schwabmünchen, Wertingen, Aichach [außer d. Gem. Altomünster, Hilgertshausen, Kleinberghofen, Oberdorf, Oberzeitlbach, Randsried, Stumpfenbach, Tandern, Thalhhausen und Wollomoos (vgl. AA. München)], Landsberg [außer d. Gem. Dießen (vgl. AA. Weilheim)]].
Donauwörth	241 964	39 083	161 880	80 141	81 739	159 676	78 116	81 560	Landkreise Dillingen a. d. Donau, Nördlingen, Donauwörth [außer d. Gem. Gundelsheim, Möhren u. Zwerchstraß (vgl. AA. Weißenburg i. Bay)], Neuburg a. d. Donau [außer d. Gem. Karlskron (vgl. AA. Ingolstadt)]].
Freising	127 327	20 182	88 101	44 759	43 342	86 246	42 904	43 342	Landkreise Freising, Erding [außer d. Gem. Dorfen, Eibach, Gebensbach, Grüntegernbach, Hausmehring, Hofkirchen, Hofstarring, Hohenpolding, Inning a. Holz, Lengdorf, Moosen (Vils), Steinkirchen, Sulding, Taufkirchen (Vils), Wambach, Wasentegernbach, Watzling und Zeilhofen (vgl. AA. Mühldorf)]].
Holzkirchen	179 216	21 129	80 442	39 470	40 972	79 222	38 250	40 972	Landkreise Bad Tölz, Miesbach, vom Landkr. Bad Aibling d. Gem. Helfendorf (vgl. AA. Rosenheim), vom Landkr. München d. Gem. Hofolding und Peiß (vgl. AA. München), vom Landkr. Wolfraatshausen d. Gem. Arget, Baiernrain, Dietramszell, Eichenhausen, Endlhausen, Föggenbeuern, Linden, Manhartshofen, Otterling und Sauerlach (vgl. AA. München).
Ingolstadt	264 188	45 317	194 270	98 064	96 206	189 107	92 985	96 122	Stadtkreis Ingolstadt, Landkreise Eichstätt, Ingolstadt, Mainburg, Pfaffenhofen a. d. Ilm, Schrobenhausen, vom Landkr. Neuburg a. d. Donau d. Gem. Karlskron (vgl. AA. Donauwörth), Riedenburg [außer d. Gem. Dietfurt, Eutenhofen, Gimpertshausen, Griesstetten, Hainsberg, Mallerstetten, Mühlbach, Premershofen, Staadorf, Unterbürg und Wildenstein (vgl. AA. Neu-markt i. d. OPf.)].
Kempten (Allgäu)	327 278	51 867	208 602	106 161	102 441	200 819	98 426	102 393	Stadtkreis Kempten (Allgäu), Landkreise Füssen, Kaufbeuren, Kempten (Allgäu), Markt Oberdorf u. Sonthofen.
Lindau (Bodensee)	31 072	12 041	46 494	22 362	24 132	45 730	21 634	24 096	Landkreis Lindau (Bodensee).
Memmingen	114 939	21 939	89 619	43 613	46 006	88 851	42 815	46 006	Landkreise Memmingen, Mindelheim.
Mühldorf	141 095	25 855	107 895	52 469	55 426	107 850	52 469	55 381	Landkreise Altötting, Mühldorf, vom Landkr. Erding d. Gem. Dorfen, Eibach, Gebensbach, Grüntegernbach, Hausmehring, Hofkirchen, Hofstarring, Hohenpolding, Inning a. Holz, Lengdorf, Moosen (Vils), Steinkirchen, Sulding, Taufkirchen (Vils), Wambach, Wasentegernbach, Watzling und Zeilhofen (vgl. AA. Freising).

¹⁾ Ohne die Zweigstelle Nürnberg des Landesarbeitsamts Bayern (siehe S. 100) und ohne die Zweigstelle Saarpfalz des Landesarbeitsamts Rheinland (siehe S. 105).

V. Die Arbeitsamtsbezirke in Bayern.

Arbeitsamtsbezirk	Fläche in ha	Haus- hal- tungen	Wohnbevölkerung			Ständige Bevölkerung			Zum vorstehenden Arbeitsamtsbezirk gehörende Stadt- und Landkreise bzw. Gemeinden
			ins- ge- samt	männ- lich	weib- lich	ins- ge- samt	männ- lich	weib- lich	
Landesarbeitsamt Bayern									
München	306 387	319 762	1 058 883	505 755	553 128	1 041 079	487 988	553 091	Stadtkreis München, Landkreise Dachau, Fürstenfeldbruck, München [außer d. Gem. Hofolding und Peiß (vgl. AA. Holzkirchen)], vom Landkr. Aichach d. Gem. Altomünster, Hilgertshausen, Kleinberghofen, Oberdorf, Oberzeitlbach, Randelsried, Stumpfenbach, Tandern, Thalhausen und Wollomoos (vgl. AA. Augsburg), Ebersberg [außer d. Gem. Aßling, Baiern, Lampferding, Loitersdorf und Schalldorf (vgl. AA. Rosenheim)], Starnberg [außer d. Gem. Tutzing (vgl. AA. Weilheim)], Wolfratshausen [außer d. Gem. Arget, Baiernrain, Dietramszell, Eichenhausen, Endlhausen, Föggenbeuern, Linden, Manhartshofen, Otterfing u. Sauerlach (vgl. AA. Holzkirchen)].
Neu-Ulm	140 457	32 742	128 135	63 228	64 907	125 987	61 080	64 907	Landkreise Günzburg, Illertissen, Krumbach (Schwaben) und Neu-Ulm.
Rosenheim	187 271	36 776	151 654	75 747	75 907	147 772	71 948	75 824	Stadtkreis Rosenheim, Landkreise Rosenheim, Wasserburg a. Inn, Bad Aibling [außer d. Gem. Helfendorf (vgl. AA. Holzkirchen)], vom Landkr. Ebersberg d. Gem. Aßling, Baiern, Lampferding, Loitersdorf und Schalldorf (vgl. AA. München).
Traunstein	236 431	33 626	141 437	70 818	70 619	137 148	66 578	70 570	Landkreise Berchtesgaden, Laufen und Traunstein.
Weilheim	208 665	29 116	116 757	60 127	56 630	110 947	54 317	56 630	Landkreise Garmisch - Partenkirchen, Schongau, Weilheim, vom Landkr. Landsberg d. Gem. Dießen (vgl. AA. Augsburg), vom Landkr. Starnberg d. Gem. Tutzing (vgl. AA. München).
Landesarbeitsamt Bayern	2 780 325	790 443	2 946 959	1 446 445	1 500 514	2 884 216	1 384 301	1 499 915	

Zweigstelle Nürnberg des Landesarbeitsamts Bayern

Amberg	114 386	21 500	89 015	45 158	43 857	85 574	41 763	43 811	Stadtkreis Amberg, Landkreise Sulzbach-Rosenberg, Amberg [außer d. Gem. Adlholz, Freihung, Gressenwöhr, Langenbruck, Massenricht, Schlicht, Seugast, Sigl, Thansüß und Vilseck (vgl. AA. Weiden), Pittersberg (vgl. AA. Schwandorf i. Bay)], vom Landkr. Burglenfeld d. Gem. Bergheim, Höchensee, Kirchenödenhart, Pilsheim und Schmidmühlen (vgl. AA. Regensburg und Schwandorf i. Bay.), vom Landkr. Neumarkt i. d. OPf. d. Gem. Allersburg, Brunn, Engelsberg, Hausen, Kastl, Lauterhofen, Pfaffenhofen, Ransbach, Thonhausen, Utzenhofen, Winkl und Wolfseck (vgl. AA. Neumarkt i. d. OPf.), vom Landkr. Parsberg d. Gem. Adertshausen, Frabertshofen und Hohenburg (vgl. AA. Neumarkt i. d. OPf.).
Ansbach	342 649	58 232	224 302	110 135	114 167	219 721	105 675	114 046	Stadtkreis Ansbach, Landkreise Ansbach, Dinkelsbühl, Feuchtwangen, Neustadt a. d. Aisch, Rothenturm ob der Tauber, Scheinfeld und Uffenheim.

V. Die Arbeitsamtsbezirke in Bayern.

Arbeitsamtsbezirk	Fläche in ha	Haus- hal- tungen	Wohnbevölkerung			Ständige Bevölkerung			Zum vorstehenden Arbeitsamtsbezirk gehörende Stadt- und Landkreise bzw. Gemeinden
			ins- ge- samt	männ- lich	weib- lich	ins- ge- samt	männ- lich	weib- lich	
Zweigstelle Nürnberg des Landesarbeitsamts Bayern									
Aschaffenburg	178 266	54 982	211 897	103 525	108 372	209 391	101 051	108 340	Stadtkreis Aschaffenburg, Landkreise Alzenau i. Mainfr., Aschaffenburg, Miltenberg, Obernburg, Lohr [außer d. Gem. Langenprozelten (vgl. AA. Würzburg)], vom Landkr. Marktheidenfeld d. Gem. Altenbuch, Breitenbrunn, Dorfprozelten, Faulbach, Neuenbuch und Stadtprozelten (vgl. AA. Würzburg).
Bamberg	236 394	55 190	214 207	104 568	109 639	209 741	100 145	109 596	Stadtkreis Bamberg, Landkreise Bamberg, Ebern, Ebermannstadt [außer d. Gem. Aufseß, Breitenlesau, Brunn, Drosendorf (AG. Hollfeld), Freienfels, Gösseldorf, Hochstahl, Hohenpözl, Hollfeld, Huppendorf, Kainach, Königsfeld, Krögelstein, Löhltitz, Nankendorf, Neuhaus, Plankenfels, Poxdorf, Sachsendorf, Schönfeld, Seelig, Stechendorf, Treppendorf, Treunitz, Waischenfeld, Weiher, Wiesentfels, Wohnsgehaig und Wonsees (vgl. AA. Bayreuth)], Forchheim [außer d. Gem. Dachstadt, Dormitz, Ermreuth, Gräfenberg, Großenbuch, Großengsee, Guttenburg, Hetzles, Hiltpoltstein, Igensdorf, Kappel, Kleinsendelbach, Lilling, Neunkirchen a. Brand, Pettensiedel, Pommer, Rödlaß, Rüsselbach, Stöckach, Thuisbrunn, Walkersbrunn, Weißenhohe und Wildenfels (vgl. AA. Nürnberg)], vom Landkr. Höchststadt a. d. Aisch d. Gem. Adelsdorf, Aisch, Buch, Dutendorf, Elsendorf, Etzelskirchen, Fetzelschloß, Frickenhöchstädt, Frimmersdorf, Gremsdorf, Greuth, Heppstadt, Heuchelheim, Höchststadt a. d. Aisch, Kleinweisach, Lonnerstadt, Mailach, Mühlhausen, Neuhaus, Oberndorf, Pommerfelden, Sambach, Schirnsdorf, Schlüsselfeld, Schwarzenbach, Steppach, Sterpersdorf, Thüngfeld, Vestenbergsgreuth, Wachenroth, Weingartsgreuth und Zentbechhofen (vgl. AA. Nürnberg)], Landkreis Staffelstein [außer d. Gem. Witzmannsberg (vgl. AA. Coburg)].
Bayreuth	205 634	48 167	178 276	86 279	91 997	175 359	83 428	91 931	Stadtkreis Bayreuth, Landkreise Bayreuth, Kulmbach, Pegnitz, Stadtsteinach, vom Landkr. Ebermannstadt d. Gem. Aufseß, Breitenlesau, Brunn, Drosendorf (AG. Hollfeld), Freienfels, Gösseldorf, Hochstahl, Hohenpözl, Hollfeld, Huppendorf, Kainach, Königsfeld, Krögelstein, Löhltitz, Nankendorf, Neuhaus, Plankenfels, Poxdorf, Sachsendorf, Schönfeld, Seelig, Stechendorf, Treppendorf, Treunitz, Waischenfeld, Weiher, Wiesentfels, Wohnsgehaig und Wonsees (vgl. AA. Bamberg).

V. Die Arbeitsamtsbezirke in Bayern.

Arbeitsamtsbezirk	Fläche in ha	Haus- hal- tungen	Wohnbevölkerung			Ständige Bevölkerung			Zum vorstehenden Arbeitsamtsbezirk gehörende Stadt- und Landkreise bzw. Gemeinden
			ins- ge- samt	männ- lich	weib- lich	ins- ge- samt	männ- lich	weib- lich	
Zweigstelle Nürnberg des Landesarbeitsamts Bayern									
Cham	158 830	24 601	101 755	49 403	52 352	101 272	48 999	52 273	Landkreise Cham, Kötzing, Waldmünchen, Roding [außer d. Gem. Bergham, Bleich, Bodenstein, Bruck i. d. OPf., Dieberg, Fischbach, Hof a. Regen, Kaspeltshub, Mainsbauern, Mappach, Mögendorf, Neuhaus, Nittenau, Pfaffenfang, Plitting, Reichenbach, Schöngras, Siegenstein, Sollbach, Steffing, Süßenbach, Tiefenbach, Treidling, Untermainbach, Vorderthürn, Wald und Wulkersdorf (vgl. AA. Schwandorf i. Bay)], vom Landkr. Markt Eisenstein d. Gem. Donau, Fürthel, Hirschau, Kaltenbrunn, Maxberg, Neumark, Prennet, Schneiderhof, Springenberg und Vollmau (vgl. AA. Markt Eisenstein).
Coburg	153 388	51 776	187 252	90 022	97 230	184 072	87 035	97 037	Stadtkreis Coburg, Landkreise Coburg, Kronach, Lichtenfels, vom Landkr. Staffelstein d. Gem. Witzmannsberg (vgl. AA. Bamberg).
Deggendorf	193 420	33 475	141 327	70 464	70 863	138 603	67 904	70 699	Landkreise Deggendorf, Grafenau, Regen und Viechtach.
Hof	98 205	43 733	143 851	68 641	75 210	142 667	67 643	75 024	Stadtkreis Hof, Landkreise Hof, Münchberg, Naila, vom Landkr. Rehau d. Gem. Draisendorf, Faßmannsreuth, Föhrenreuth, Kautendorf, Martinlamitz, Nentschau, Pilgramsreuth, Prex, Quellenreuth, Regnitzlosau, Rehau Schwesendorf und Wurlitz (vgl. AA. Marktrechwitz).
Landshut	192 605	33 192	137 441	66 514	70 927	134 123	63 325	70 798	Stadtkreis Landshut, Landkreise Dingolfing, Landshut, Rottenburg und Vilsbiburg.
Markt Eisenstein	78 518	10 471	39 141	19 149	19 992	39 141	19 149	19 992	Landkreise Markt Eisenstein (ab 1. IV. 1939) [außer d. Gem. Donau, Fürthel, Hirschau, Kaltenbrunn, Maxberg, Neumark, Prennet, Schneiderhof, Springenberg und Vollmau (vgl. AA. Cham)] und Bergreichenstein (ab 1. IV. 1939).
Marktrechwitz	136 293	35 061	123 030	59 089	63 941	122 732	58 895	63 837	Landkreise Tirschenreuth, Wunsiedel, vom Landkr. Rehau d. Gem. Erkersreuth, Heidelberg, Hohenberg a. d. Eger, Längenau, Lauterbach, Mühlbach, Neuhaus a. d. Eger, Neuhausen, Oberweißenbach, Plößberg b. Selb, Schönwald, Selb, Silberbach, Spielberg, Unterweißenbach und Vielitz (vgl. AA. Hof).
Neumarkt i. d. OPf.	164 259	17 988	80 803	38 856	41 947	80 120	38 263	41 857	Landkreise Beilngries, Neumarkt i. d. OPf. [außer d. Gem. Allersburg, Brunn, Engelsberg, Hausen, Kastl, Lauterhofen, Pfaffenhofen, Ransbach, Thonhausen, Utzenhofen, Winkl und Wolfsfeld (vgl. AA. Amberg)], Parsberg [außer d. Gem. Adertshausen, Frabertshofen und Hohenburg (vgl. AA. Amberg)], vom Landkr. Riedenburg d. Gem. Dietfurt, Eutenhofen, Gimpertshausen, Griesstetten, Hainsberg, Mallerstetten, Mühlbach, Premershofen, Staadorf, Unterbürg und Wildenstein (vgl. AA. Ingolstadt).

V. Die Arbeitsamtsbezirke in Bayern.

Arbeitsamtsbezirk	Fläche in ha	Haus- hal- tungen	Wohnbevölkerung			Ständige Bevölkerung			Zum vorstehenden Arbeitsamtsbezirk gehörende Stadt- und Landkreise bw. Gemeinden
			ins- ge- samt	männ- lich	weib- lich	ins- ge- samt	männ- lich	weib- lich	
Zweigstelle Nürnberg des Landesarbeitsamts Bayern									
Nürnberg	238 442	231 111	754 929	361 593	393 336	743 970	350 679	393 291	Stadtkreise Erlangen, Fürth, Nürn- berg, Landkreise Erlangen, Fürth, Hersbruck, Lauf (Pegnitz), Nürn- berg, Schwabach, vom Landkr. Forchheim d. Gem. Dachstadt, Dorm- nitz, Ermreuth, Gräfenberg, Großenbuch, Großengsee, Guttenburg, Hetzles, Hiltpolt- stein, Igensdorf, Kappel, Kleinsendelbach, Lilling, Neunkirchen a. Brand, Pettensiedel, Pommer, Rödlas, Rüsselbach, Stöckach, Thuisbrunn, Walkersbrunn, Weißenhohe und Wildenfels (vgl. AA. Bayreuth), vom Landkr. Hiltpoltstein d. Gem. Allers- berg, Altenfelden, Brunnau und Harrlach (vgl. AA. Weißenburg i. Bay.), vom Landkr. Höchststadt a. d. Aisch d. Gem. Biengarten, Boxbrunn, Burgstall, Falkendorf, Großdehrendorf, Großensee- bach, Hammerbach, Hannberg, Haundorf, Hemhofen, Herzogenaurach, Heßdorf, Hes- selberg, Kairindach, Kosbach, Münch- aurach, Neundorf, Niederndorf, Oberlindach, Oberreichenbach, Reinersdorf, Rezelsdorf, Röttenbach, Unterreichenbach, Weisendorf, Zeckern und Zweifelsheim (vgl. AA. Bam- berg).
Passau	201 883	40 253	169 793	82 915	86 878	167 648	80 900	86 748	Stadtkreis Passau, Landkreise Passau, Vilshofen, Wegscheid und Wolf- stein.
Pfarrkirchen	171 523	27 215	115 483	55 747	59 736	114 954	55 218	59 736	Landkreise Eggenfelden, Griesbach und Pfarrkirchen.
Regensburg	199 385	54 757	217 368	108 762	108 606	210 436	101 830	108 606	Stadtkreis Regensburg, Landkreise Kel- heim, Regensburg, vom Landkr. Burglengenfeld d. Gem. Bubach a. d. Naab, Burglengenfeld, Dallackenried, Dietldorf, Dinau, Duggendorf, Eich, Emhof, Fischbach, Hochdorf, Holzheim a. Forst, Kallmünz, Katzdorf, Krachenhausen, Lan- zenried, Leonberg, Maxhütte, Meßners- kreith, Münchshofen, Pirkensee, Potten- stetten, Premberg, Rohrbach, Saltendorf, See, Teublitz, Traidendorf und Wischen- hofen (vgl. AA. Amberg und Schwandorf i. Bay.).
Schwandorf i. Bay.	142 661	18 591	80 289	39 450	40 839	79 902	39 102	40 800	Landkreise Nabburg Neunburg vorm Wald, Oberviechtach, vom Landkr. Amberg d. Gem. Pittersberg (vgl. AA. Amberg und Weiden), vom Landkr. Burglengenfeld d. Gem. Alberndorf, Breitenbrunn, Büchheim, Dachelhofen, Ett- mannsdorf, Fronberg, Gögglbach, Hasel- bach, Krondorf, Kronstetten, Naabeck, Neu- kirchen, Oder, Schwandorf i. Bay., Stein- berg, Wackersdorf, Wiefelsdorf und Ziel- heim (vgl. AA. Amberg und Regensburg), vom Landkr. Roding d. Gem. Bergham, Bleich, Bodenstein, Bruck i. d. Opf., Die- berg, Fischbach, Hof a. Regen, Kaspelst- hub, Mainsbauern, Mappach, Mögendorf, Neuhaus, Nittenau, Pfaffenfang, Plitting, Reichenbach, Schöngas, Siegenstein, Soll- bach, Stefling, Süßenbach, Tiefenbach, Treidling, Untermainsbach, Vorderthürn, Wald und Wulkersdorf (vgl. AA. Cham).

V. Die Arbeitsamtsbezirke in Bayern.

Arbeitsamtsbezirk	Fläche in ha	Haus- hal- tungen	Wohnbevölkerung			Ständige Bevölkerung			Zum vorstehenden Arbeitsamtsbezirk gehörende Stadt- und Landkreise bzw. Gemeinden
			ins- ge- samt	männ- lich	weib- lich	ins- ge- samt	männ- lich	weib- lich	
Zweigstelle Nürnberg des Landesarbeitsamts Bayern									
Schweinfurt ¹⁾	358 082	72 405	287 764	143 431	144 333	281 228	137 227	144 001	Stadtkreis Schweinfurt, Landkreise Bad Kissingen, Bad Neustadt a. d. Saale, Hammelburg, Haßfurt, Hofheim i. Mainfr., Königshofen i. Grabfeld, Mellrichstadt, Schweinfurt, vom Landkr. Gerolzhofen d. Gem. Alitzheim, Altmannsdorf, Bimbach, Bischwind, Breitbach, Brünnau, Brunnstadt, Dingolshausen, Donnersdorf, Falkenstein, Frankenwinheim, Gernach, Gerolzhofen, Geusfeld, Handthal, Herlheim, Hundelshausen, Kleinrheinfeld, Kolitzheim, Krautheim, Lindach, Lültsfeld, Michelau, Mönchstockheim, Mutzenroth, Neudorf, Oberschwarzach, Oberspiesheim, Prüßberg, Pusselsheim, Rügshofen, Schallfeld, Stammheim, Sulzheim, Traustadt, Unterspiesheim, Vögnitz, Wiebelsberg, Wohnau, Wustviel, und Zeilitzheim (vgl. AA. Würzburg), Landkr. Karlstadt [außer d. Gem. Aschfeld, Bühler, Duttonbrunn, Eußenheim, Gambach, Hausen (AG. Karlstadt), Heßlar, Himmelstadt, Karlburg, Karlstadt, Laudembach, Mühlbach, Münster, Retzbach, Retzstadt, Rohrbach, Stadelhofen, Stetten, Thünge, Wiesenfeld und Zellingen (vgl. AA. Würzburg)], von d. Enklave Ostheim (Land Thüringen: Kreis Meiningen) d. Gem. Ostheim v. d. Rhön, Sondheim v. d. Rhön, Stetten und Urspringen.
Straubing	177 665	31 798	137 515	69 544	67 971	132 625	64 654	67 971	Stadtkreis Straubing, Landkreise Bogen, Landau a. d. Isar, Mallersdorf und Straubing.
Weiden	212 031	33 176	139 685	69 603	70 082	136 807	66 815	69 992	Stadtkreis Weiden, Landkreise Eschenbach i. d. OPf., Kemnath, Neustadt a. d. Waldnaab, Vohenstrauß, vom Landkr. Amberg d. Gem. Adlholz, Freihung, Gressenwöhr, Langenbruck, Massenricht, Schlicht, Seugast, Sigl, Thansüß und Vilseck (vgl. AA. Amberg und Schwandorf i. Bay.).
Weißenburg i. Bay.	154 844	23 118	90 648	43 274	47 374	90 052	42 678	47 374	Landkreise Gunzenhausen, Weißenburg i. Bay., vom Landkr. Donauwörth d. Gem. Gundelsheim, Möhren und Zwerchstraß (vgl. AA. Donauwörth), Landkr. Hilpoltstein [außer d. Gem. Allersberg, Altenfelden, Brunnau u. Harrlach (vgl. AA. Nürnberg)].
Winterberg	73 792	10 200	38 689	18 782	19 907	38 328	18 421	19 907	Landkreis Prachatz.
Würzburg	265 790	84 042	321 777	158 428	163 349	312 609	149 353	163 256	Stadtkreis Würzburg, Landkreise Brückenau, Gemünden, Kitzingen, Ochsenfurt, Würzburg, Gerolzhofen [außer d. Gem. Alitzheim, Altmannsdorf, Bimbach, Bischwind, Breitbach, Brünnau, Brunnstadt, Dingolshausen, Donnersdorf, Falkenstein, Frankenwinheim, Gernach, Gerolzhofen, Geusfeld, Handthal, Herlheim, Hundelshausen, Kleinrheinfeld, Kolitzheim, Krautheim, Lindach, Lültsfeld, Michelau, Mönchstockheim, Mutzenroth, Neudorf, Oberschwarzach, Oberspiesheim, Prüßberg, Pusselsheim, Rügshofen, Schallfeld, Stammheim, Sulzheim, Traustadt,

¹⁾ Ohne Ergebnisse der Enklave Ostheim.

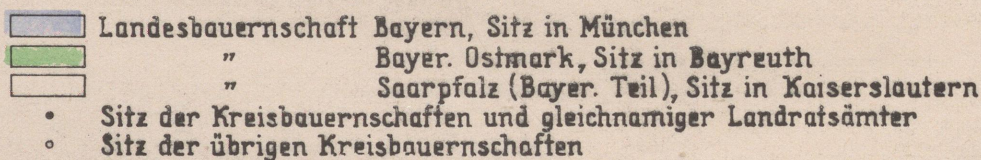
V. Die Arbeitsamtsbezirke in Bayern.

Arbeitsamtsbezirk	Fläche in ha	Haus- hal- tungen	Wohnbevölkerung			Ständige Bevölkerung			Zum vorstehenden Arbeitsamtsbezirk gehörende Stadt- und Landkreise bzw. Gemeinden
			ins- ge- samt	männ- lich	weib- lich	ins- ge- samt	männ- lich	weib- lich	
Zweigstelle Nürnberg des Landesarbeitsamts Bayern									
Zweigstelle Nürnberg des Landesarbeitsamts Bayern	4 448 945	1 115 034	4 226 237	2 063 332	2 162 905	4 151 075	1 990 152	2 160 923	Unterspiesheim, Vögnitz, Wiebelsberg, Wohnau, Wustviel und Zeilitzheim (vgl. AA. Schweinfurt)], vom Landkr. Karlstadt d. Gem. Aschfeld, Bühler, Duttensbrunn, Eußenheim, Gambach, Hausen (AG. Karlstadt), Heßlar, Himmelstadt, Karlbürg, Karlstadt, Laudendach, Mühlbach, Münster, Retzbach, Retzstadt, Rohrbach, Stadelhofen, Stetten, Thüngen, Wiesenfeld und Zellingen (vgl. AA. Schweinfurt), vom Landkr. Lohr d. Gem. Langenprozelten (vgl. AA. Aschaffenburg), Landkr. Markt-Heidenfeld [außer d. Gem. Altenbuch, Breitenbrunn, Dorfprozelten, Faulbach, Neuenbuch und Stadtprozelten (vgl. AA. Aschaffenburg)].
Zweigstelle Saarpfalz des Landesarbeitsamts Rheinland (bayerischer Teil)									
Kaiserslautern . . .	182 766	68 924	250 889	126 366	124 523	242 043	117 605	124 438	Stadtkreis Kaiserslautern, Landkreise Kaiserslautern, Rockenhausen, Kirchheimbolanden [außer d. Gem. Biedesheim, Eisenberg (Pfalz), Kerzenheim, Lautersheim, Ramsen, Rodenbach und Stauf (vgl. AA. Ludwigshafen a. Rhein)], Kusel und Waldmohr [außer d. Gem. Altenkirchen, Börsborn, Breitenbach, Brücken, Dietschweiler, Dittweiler, Dunzweiler, Elschbach, Frohnhofen, Glan-Münchweiler, Gries, Haschbach, Kübelberg, Miesau, Nanzweiler, Sand, Schmittweiler, Schönenberg, Steinbach und Waldmohr des Selbstverwaltungskörpers Waldmohr (vgl. AA. Zweibrücken)].
Landau i. d. Pf. . .	128 819	49 743	191 380	97 999	93 381	180 724	87 375	93 349	Landkreise Bergzabern, Germersheim und Landau i. d. Pf.
Ludwigshafen a. Rhein	123 320	119 855	411 093	199 590	211 503	406 359	194 887	211 472	Stadtkreise Frankenthal, Ludwigshafen a. Rhein, Neustadt an der Weinstraße, Speyer, Landkreise Frankenthal, Ludwigshafen a. Rhein, Neustadt an der Weinstraße, Speyer, vom Landkr. Kirchheimbolanden d. Gem. Biedesheim, Eisenberg (Pfalz), Kerzenheim, Lautersheim, Ramsen, Rodenbach und Stauf (vgl. AA. Kaiserslautern).
Pirmasens	75 282	30 602	119 513	61 035	58 478	112 823	54 379	58 444	Stadtkreis Pirmasens, Landkreis Pirmasens.
Zweibrücken	39 046	20 137	76 911	39 827	37 084	73 233	36 149	37 084	Stadtkreis Zweibrücken, Landkreis Zweibrücken, vom Landkr. Kusel und Waldmohr d. Gem. Altenkirchen, Börsborn, Breitenbach, Brücken, Dietschweiler, Dittweiler, Dunzweiler, Elschbach, Frohnhofen, Glan-Münchweiler, Gries, Haschbach, Kübelberg, Miesau, Nanzweiler, Sand, Schmittweiler, Schönenberg, Steinbach und Waldmohr des Selbstverwaltungskörpers Waldmohr (vgl. AA. Kaiserslautern).
Zweigstelle Saarpfalz des Landesarbeitsamts Rhein- land (bayerischer Teil)	549 233	289 261	1 049 786	524 817	524 969	1 015 182	490 395	524 787	

Teil VI

Die Landes- und Kreisbauernschaften in Bayern

(Stand: 1. Oktober 1940)



Die Namen der Kreisbauernschaften sind durch größeren Druck und Unterstreichung hervorgehoben
Die Namen der Landratsämter, die nicht zugleich Sitz einer Kreisbauernschaft sind, sind klein gedruckt

VI. Die Landes- und Kreisbauernschaften in Bayern.

Haushaltungen, Wohnbevölkerung und Ständige Bevölkerung am 17. Mai 1939 nach dem Gebietsstand vom 1. Oktober 1940.

Kreisbauernschaft	Fläche in ha	Haus- hal- tungen	Wohnbevölkerung			Ständige Bevölkerung			Zur vorbezeichneten Kreisbauernschaft gehörende Stadt- und Landkreise
			ins- gesamt	männ- lich	weib- lich	ins- gesamt	männ- lich	weib- lich	
Landesbauernschaft Bayern									
Ansbach	109 309	22 489	89 377	43 707	45 670	87 059	41 465	45 594	Stadt- u. Landkr. Ansbach, Landkr. Feuchtwangen
Aschaffenburg	133 885	47 987	184 166	90 237	93 929	181 660	87 763	93 897	Stadt- und Landkr. Aschaffenburg, Landkr. Alzenau i. Mainfr., Miltenberg und Obernburg
Augsburg	133 386	82 317	290 077	142 013	148 064	283 133	135 069	148 064	Stadt- und Landkr. Augsburg, Landkr. Friedberg und Schwabmünchen
Bad Neustadt a. d. Saale	97 738	13 056	53 388	27 240	26 148	51 731	25 626	26 105	Landkr. Bad Neustadt a. d. Saale, Brückenau und Mellrichstadt
Buchloe	109 443	18 140	75 395	37 359	38 036	73 350	35 314	38 036	Landkr. Kaufbeuren u. Mindelheim
Donauwörth	101 497	14 725	61 552	31 042	30 510	61 176	30 713	30 463	Landkr. Donauwörth u. Wertingen
Freising	150 377	23 437	103 420	52 282	51 138	101 565	50 427	51 138	Landkr. Erding und Freising
Fürstenfeldbruck . . .	136 727	28 910	119 104	61 103	58 001	118 183	60 219	57 964	Landkr. Dachau, Fürstenfeldbruck und Starnberg
Günzburg	104 543	20 842	84 879	41 491	43 388	84 166	40 821	43 345	Landkr. Dillingen a. d. Donau und Günzburg
Gunzenhausen	92 150	15 332	58 862	27 818	31 044	58 654	27 610	31 044	Landkr. Dinkelsbühl und Gunzenhausen
Hammelburg	69 886	8 979	35 363	17 488	17 875	35 254	17 426	17 828	Landkr. Gemünden u. Hammelburg
Hofheim i. Mainfr. . .	109 512	16 872	66 943	32 697	34 246	66 440	32 303	34 137	Landkr. Ebern, Haßfurt und Hofheim i. Mainfr.
Holzkirchen	159 031	19 577	73 746	36 182	37 564	72 526	34 962	37 564	Landkr. Bad Tölz und Miesbach
Ingolstadt	103 819	25 923	106 970	55 362	51 608	102 082	50 474	51 608	Stadt- und Landkr. Ingolstadt und Landkr. Pfaffenhofen a. d. Ilm
Kempten (Allgäu) . .	201 952	42 583	166 611	83 090	83 521	161 856	78 419	83 437	Stadt- und Landkr. Kempten (Allgäu), Landkr. Lindau (Bodensee) und Sonthofen
Krumbach (Schwaben)	67 835	16 421	64 724	32 040	32 684	63 183	30 499	32 684	Landkr. Krumbach (Schwaben) u. Neu-Ulm
Marktheidenfeld . . .	132 748	21 892	86 300	42 130	44 170	86 040	41 917	44 123	Landkr. Karlstadt, Lohr u. Marktheidenfeld
Markt Oberdorf . . .	103 932	12 540	51 051	26 097	24 954	49 149	24 195	24 954	Landkr. Füssen und Markt Oberdorf
Memmingen	88 057	18 940	75 793	37 470	38 323	75 060	36 737	38 323	Landkr. Illertissen u. Memmingen
Mühldorf	183 204	31 132	131 727	64 191	67 536	131 682	64 191	67 491	Landkr. Altötting, Mühldorf und Wasserburg a. Inn
München	189 087	292 733	948 179	449 056	499 123	930 839	431 762	499 077	Stadt- u. Landkr. München, Landkr. Ebersberg und Wolfratshausen
Münnerstadt	76 838	14 351	57 180	28 042	29 138	55 758	26 753	29 005	Landkr. Bad Kissingen u. Königshofen i. Grabfeld
Neuburg a. d. Donau	66 164	9 724	41 729	21 301	20 428	40 579	20 195	20 384	Landkr. Neuburg a. d. Donau
Neustadt a. d. Aisch .	88 628	12 690	47 489	23 529	23 960	46 688	22 728	23 960	Landkr. Neustadt a. d. Aisch und Scheinfeld
Nördlingen	53 600	9 609	37 662	18 001	19 661	37 210	17 594	19 616	Landkr. Nördlingen
Nürnberg	148 455	210 005	676 346	322 991	353 355	666 483	313 173	353 310	Stadt- u. Landkr. Erlangen, Stadt- und Landkr. Fürth, Stadt- und Landkr. Nürnberg, Landkr. Hersbruck und Lauf (Pegnitz)

VI. Die Landes- und Kreisbauernschaften in Bayern.

Kreisbauernschaft	Fläche in ha	Haus- hal- tungen	Wohnbevölkerung			Ständige Bevölkerung			Zur vorbezeichneten Kreisbauernschaft gehörende Stadt- und Landkreise
			ins- gesamt	männ- lich	weib- lich	ins- gesamt	männ- lich	weib- lich	
Landesbauernschaft Bayern									
Rosenheim	116 621	27 620	108 853	54 387	54 466	105 428	50 999	54 429	Stadt- und Landkr. Rosenheim, Landkr. Bad Aibling
Roth bei Nürnberg .	106 020	19 848	75 107	36 598	38 509	74 360	35 851	38 509	Landkr. Hilpoltstein u. Schwabach
Rothenburg ob der Tauber	103 935	15 537	59 785	29 744	30 041	58 323	28 327	29 996	Landkr. Rothenburg ob der Tauber und Uffenheim
Schongau	135 619	15 440	65 956	35 117	30 839	61 023	30 184	30 839	Landkr. Garmisch-Partenkirchen u. Schongau
Schrobenhausen . .	91 176	11 699	52 382	24 477	27 905	52 346	24 477	27 869	Landkr. Aichach u. Schrobenhausen
Schweinfurt	99 871	32 520	127 332	63 684	63 648	124 240	60 592	63 648	Stadt- und Landkr. Schweinfurt, Landkr. Gerolzhofen
Traunstein	236 431	33 626	141 437	70 818	70 619	137 148	66 578	70 570	Landkr. Berchtesgaden, Laufen u. Traunstein
Weilheim	131 719	20 772	83 412	42 817	40 595	80 471	39 914	40 557	Landkr. Landsberg und Weilheim
Weißenburg i. Bay. .	113 352	17 705	70 250	34 307	35 943	69 623	33 728	35 895	Landkr. Eichstätt und Weißenburg i. Bay.
Würzburg	122 750	60 591	229 991	113 226	116 765	221 330	104 611	116 719	Stadt- und Landkr. Würzburg, Landkr. Kitzingen u. Ochsenfurt
Landesbauernschaft Bayern	4 269 297	1 306 564	4 802 538	2 349 134	2 453 404	4 705 798	2 253 616	2 452 182	

Landesbauernschaft Bayerische Ostmark

Amberg	153 097	25 685	107 858	55 087	52 771	104 115	51 344	52 771	Stadt- u. Landkr. Amberg, Landkr. Nabburg u. Sulzbach-Rosenberg
Bamberg	93 603	31 349	118 303	57 702	60 601	114 685	54 084	60 601	Stadt- und Landkr. Bamberg
Bayreuth	165 020	35 207	133 790	65 939	67 851	130 302	62 483	67 819	Stadt- u. Landkr. Bayreuth, Landkr. Eschenbach i. d. OPf. u. Pegnitz
Beilngries	61 253	6 350	28 939	13 880	15 059	28 742	13 683	15 059	Landkr. Beilngries und Riedenburg
Cham ¹⁾	122 241	20 996	84 533	41 208	43 325	84 085	40 804	43 281	Landkr. Cham, Kötzing und Markt Eisenstein
Deggendorf	116 877	24 119	103 185	51 352	51 833	100 313	48 480	51 833	Landkr. Deggendorf und Vilshofen
Dingolfing	79 706	11 948	49 852	24 068	25 784	49 656	23 872	25 784	Landkr. Dingolfing und Landau a. d. Isar
Forchheim	132 697	23 154	93 706	45 917	47 789	92 652	44 906	47 746	Landkr. Ebermannstadt, Forchheim und Höchstadt a. d. Aisch
Hof	158 592	67 631	222 578	106 401	116 177	221 096	105 209	115 887	Stadt- und Landkr. Hof, Landkr. Münchberg, Naila, Rehau und Wunsiedel
Kulmbach	129 599	32 291	121 298	57 852	63 446	120 647	57 381	63 266	Landkr. Kronach, Kulmbach und Stadtsteinach
Landshut	112 807	23 074	93 746	45 625	48 121	90 628	42 636	47 992	Stadt- und Landkr. Landshut, Landkr. Vilsbiburg
Mainburg	69 018	8 256	37 318	18 354	18 964	37 314	18 350	18 964	Landkr. Mainburg und Rottenburg
Neumarkt i. d. OPf. .	143 817	15 395	69 877	33 279	36 598	69 345	32 883	36 462	Landkr. Neumarkt i. d. OPf. und Parsberg
Passau	142 203	29 303	122 755	59 907	62 848	121 294	58 576	62 718	Stadt- u. Landkr. Passau, Landkr. Wegscheid und Wolfstein

¹⁾ Außerdem gehört dazu noch der Gerichtsbezirk Neugedein vom Protektorat Böhmen, dessen Fläche und Einwohner nicht berücksichtigt sind.

VI. Die Landes- und Kreisbauernschaften in Bayern.

Kreisbauernschaft	Fläche in ha	Haus- hal- tungen	Wohnbevölkerung			Ständige Bevölkerung			Zur vorbezeichneten Kreisbauernschaft gehörende Stadt- und Landkreise
			ins- gesamt	männ- lich	weib- lich	ins- gesamt	männ- lich	weib- lich	
Landesbauernschaft Bayerische Ostmark									
Pfarrkirchen	171 500	27 215	115 483	55 747	59 736	114 954	55 218	59 736	Landkr. Eggenfelden, Griesbach u. Pfarrkirchen
Regen ¹⁾	136 223	20 306	85 180	42 120	43 060	84 644	41 748	42 896	Landkr. Grafenau, Regen und Viechtach
Regensburg	175 226	49 758	197 496	98 910	98 586	190 564	91 978	98 586	Stadt- und Landkr. Regensburg, Landkr. Kelheim
Schwandorf i. Bay. . .	130 304	19 408	81 571	39 795	41 776	81 532	39 795	41 737	Landkr. Burglengenfeld, Neunburg vorm Wald und Roding
Staffelstein	121 529	40 281	144 685	69 914	74 771	141 449	66 725	74 724	Stadt- u. Landkr. Coburg, Landkr. Lichtenfels und Staffelstein
Straubing	139 189	25 692	112 346	57 176	55 170	107 456	52 286	55 170	Stadt- u. Landkr. Straubing, Landkr. Bogen und Mallersdorf
Tirschenreuth	108 097	15 200	60 861	29 481	31 380	60 716	29 336	31 380	Landkr. Kemnath u. Tirschenreuth
Waldmünchen ²⁾ . . .	65 766	9 257	36 896	17 798	19 098	36 861	17 798	19 063	Landkr. Oberviechtach und Waldmünchen
Wallern	119 695	15 169	57 553	28 102	29 451	57 192	27 741	29 451	Landkr. Bergreichenstein und Prachatitz
Weiden	111 914	21 869	90 849	45 029	45 820	89 251	43 521	45 730	Stadtkr. Weiden, Landkr. Neustadt a. d. Waldnaab u. Vohenstrauß
Landesbauernschaft Bayerische Ostmark	2 959 973	598 913	2 370 658	1 160 643	1 210 015	2 329 493	1 120 837	1 208 656	
Landesbauernschaft Saarpfalz									
Zweibrücken ³⁾ . . .	104 114	45 936	178 504	91 893	86 611	168 136	81 559	86 577	Stadt- und Landkr. Pirmasens, Stadt- und Landkr. Zweibrücken
Kusel	54 295	17 978	67 414	34 367	33 047	65 770	32 760	33 010	Landkr. Kusel und Waldmohr
Kaiserslautern	116 308	50 010	180 742	90 980	89 762	173 540	83 826	89 714	Stadt- und Landkr. Kaiserslautern, Landkr. Rockenhausen
Bad Dürkheim	130 404	110 215	375 646	181 701	193 945	372 719	178 805	193 914	Stadt- und Landkr. Frankenthal, Stadt- und Landkr. Ludwigshafen a. Rh., Stadt- und Landkr. Neustadt an der Weinstraße, Landkr. Kirchheimbolanden
Landau i. d. Pf. . . .	144 112	65 122	247 480	125 876	121 604	235 017	113 445	121 572	Stadt- und Landkr. Speyer, Landkr. Bergzabern, Germersheim und Landau i. d. Pf.
Landesbauernschaft Saarpfalz	549 233	289 261	1 049 786	524 817	524 969	1 015 182	490 395	524 787	

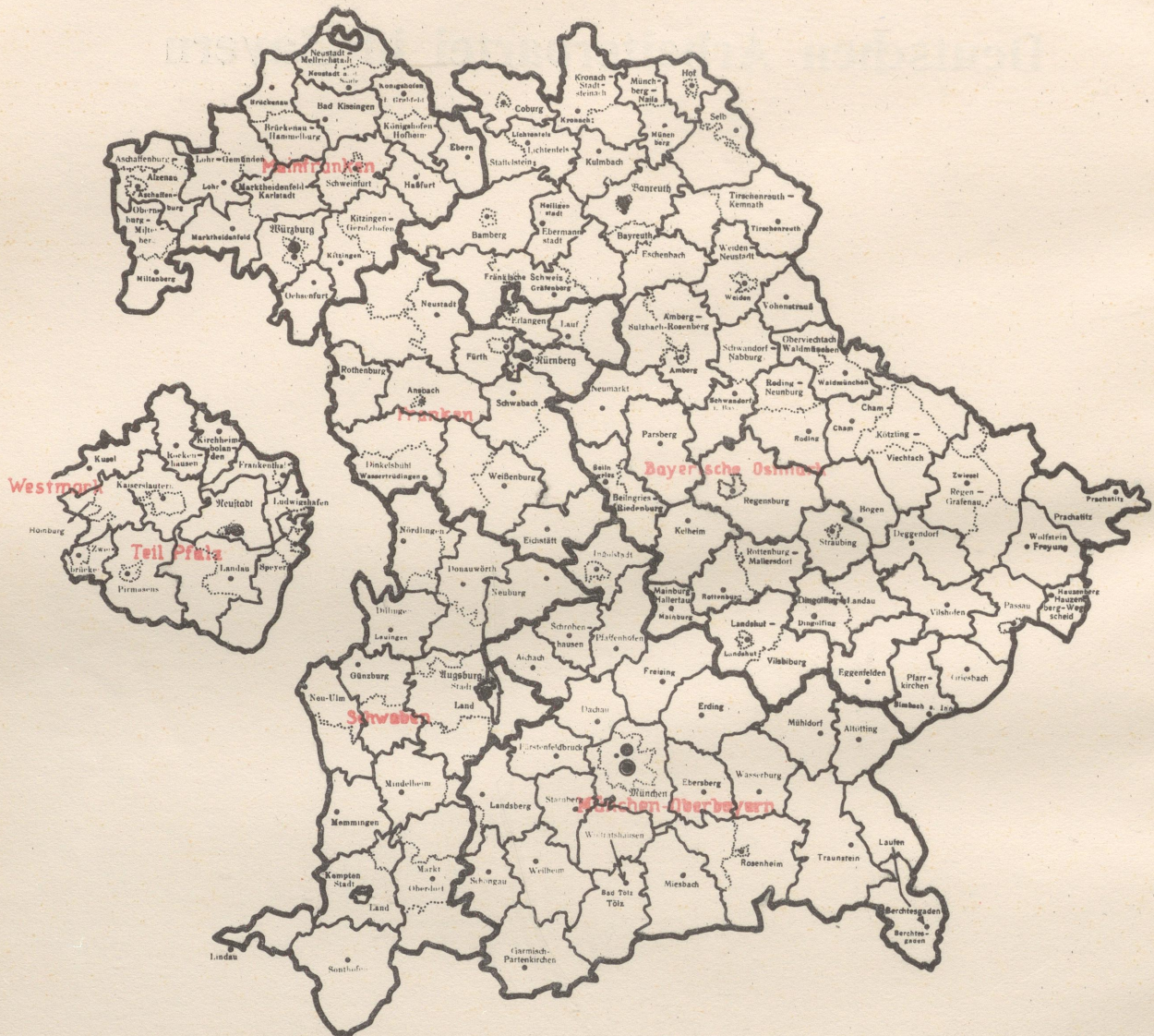
¹⁾ Außerdem gehört dazu noch der Gerichtsbezirk Schüttenhofen vom Protektorat Böhmen, dessen Fläche und Einwohner nicht berücksichtigt sind. ²⁾ Außerdem gehört dazu noch der Gerichtsbezirk Taus vom Protektorat Böhmen, dessen Fläche und Einwohner nicht berücksichtigt sind. ³⁾ Zur Kreisbauernschaft Zweibrücken gehört außerdem der im Saarland liegende Landkreis Homburg. Er ist in den Angaben für Fläche und Wohnbevölkerung nicht miteinbezogen.

Teil VII

Die Kreise und Gaue der Nationalsozialistischen Deutschen Arbeiterpartei in Bayern

Gau-und Kreiseinteilung der Nationalsozialistischen Deutschen Arbeiterpartei in Bayern

(Stand: 7. Dezember 1940)



- Sitz der NSDAP
- " " Gauleitungen
- " " Kreisleitungen

- Grenzen der Gaue der NSDAP.
- " " Kreise der NSDAP.
- " " Stadt- und Landkreise, soweit sie sich nicht mit den Grenzen der Kreise der NSDAP. decken

VII. Die Kreise und Gaue der NSDAP. in Bayern.

Haushaltungen, Wohnbevölkerung und Ständige Bevölkerung am 17. Mai 1939 nach dem Gebietsstand vom 7. Dezember 1940.

Kreis der NSDAP.	Fläche in ha	Haus- hal- tungen	Wohnbevölkerung			Ständige Bevölkerung			Zum vorbezeichneten Kreis der NSDAP. gehörende Stadt- und Landkreise (oder Teile davon)
			ins- ge- samt	männ- lich	weib- lich	ins- ge- samt	männ- lich	weib- lich	
Gau Bayerische Ostmark									
Amberg-Sulzbach-Rosenberg (Sitz in Amberg)	112 025	21 287	87 272	44 716	42 556	83 877	41 321	42 556	Stadt- u. Landkr. Amberg, Landkr. Sulzbach-Rosenberg
Bamberg	93 603	31 349	118 303	57 702	60 601	114 685	54 084	60 601	Stadt- und Landkr. Bamberg
Bayreuth-Eschenbach i. d. OPf. (Sitz in Bayreuth)	120 293	29 987	112 137	55 179	56 958	108 840	51 914	56 926	Stadt- und Landkr. Bayreuth, Landkr. Eschenbach i. d. OPf., vom Landkr. Pegnitz die Ge- meinden Bühl, Creußen, Gottsfeld, Haidhof, Höfen, Lindenhardt, Neu- hof, Prebitz, Schnabelwaid, Seid- witz, Zips (vgl. Kreis Fränki- sche Schweiz)
Beilngries-Riedenburg . . .	61 253	6 350	28 939	13 880	15 059	28 742	13 683	15 059	Landkr. Beilngries u. Rieden- burg
Bogen	51 387	7 416	31 561	15 225	16 336	31 386	15 050	16 336	Landkr. Bogen
Cham-Kötzting-Viechtach . .	151 599	25 600	105 419	51 644	53 775	104 722	51 037	53 685	Landkr. Cham, Kötzting und Viechtach, Landkr. Markt Eisenstein ohne die Gemein- den Dorf Eisenstein, Gesen, Haidl am Ahornberg, Markt Eisenstein, Seewiesen (vgl. Kreis Regen- Grafenau)
Coburg	53 497	25 020	85 155	41 465	43 690	82 327	38 684	43 643	Stadt- und Landkr. Coburg
Deggendorf	57 197	13 169	56 147	28 344	27 803	53 959	26 156	27 803	Landkr. Deggendorf
Dingolfing-Landau a. d. Isar (Sitz in Dingolfing)	79 706	11 948	49 852	24 068	25 784	49 656	23 872	25 784	Landkr. Dingolfing und Lan- dau a. d. Isar
Ebermannstadt (Sitz in Heiligenstadt)	42 983	5 315	21 905	10 634	11 271	21 846	10 575	11 271	Landkr. Ebermannstadt
Eggenfelden	65 883	9 808	41 635	20 163	21 472	41 296	19 824	21 472	Landkr. Eggenfelden
Fränkische Schweiz (Sitz in Gräfenberg)	134 441	23 059	93 454	46 043	47 411	92 268	44 900	47 368	Landkr. Höchststadt a. d. Aisch und Forchheim, Landkr. Peg- nitz ohne die Gemeinden Bühl, Creußen, Gottsfeld, Haidhof, Höfen, Lindenhardt, Neuhof, Prebitz, Schna- belwaid, Seidwitz, Zips (vgl. Kreis Bayreuth-Eschenbach i. d. OPf.)
Griesbach	49 501	7 325	32 252	15 543	16 709	32 252	15 543	16 709	Landkr. Griesbach
Hauzenberg-Wegscheid . . . (Sitz in Hauzenberg)	27 222	4 247	18 820	9 150	9 670	18 736	9 150	9 586	Landkr. Wegscheid
Hof	31 848	22 290	71 460	34 152	37 308	70 427	33 154	37 273	Stadt- und Landkr. Hof
Kelheim	61 742	8 807	37 059	18 156	18 903	37 059	18 156	18 903	Landkr. Kelheim
Kronach-Stadtsteinach . . . (Sitz in Kronach)	85 116	20 419	77 883	37 168	40 715	77 737	37 168	40 569	Landkr. Kronach und Stadt- steinach
Kulmbach	44 483	11 872	43 415	20 684	22 731	42 910	20 213	22 697	Landkr. Kulmbach
Landshut-Vilsbiburg (Sitz in Landshut)	112 807	23 074	93 746	45 625	48 121	90 628	42 636	47 992	Stadt- und Landkr. Landshut, Landkr. Vilsbiburg
Lichtenfels-Staffelstein . . . (Sitz in Lichtenfels)	68 032	15 261	59 530	28 449	31 081	59 122	28 041	31 081	Landkr. Lichtenfels und Staf- felstein
Mainburg-Hallertau (Sitz in Mainburg)	30 450	3 980	18 306	9 165	9 141	18 306	9 165	9 141	Landkr. Mainburg
Münchberg-Naila (Sitz in Münchberg)	53 105	17 950	61 193	29 082	32 111	61 076	29 082	31 994	Landkr. Münchberg und Naila

VII. Die Kreise und Gaue der NSDAP. in Bayern.

Kreis der NSDAP.	Fläche in ha	Haus- hal- tungen	Wohnbevölkerung			Ständige Bevölkerung			Zum vorbezeichneten Kreis der NSDAP. gehörende Stadt- und Landkreise (oder Teile davon)
			ins- ge- samt	männ- lich	weib- lich	ins- ge- samt	männ- lich	weib- lich	
Gau Bayerische Ostmark									
Neumarkt i. d. OPf.	65 530	8 652	38 096	17 959	20 137	37 662	17 571	20 091	Landkr. Neumarkt i. d. OPf.
Oberviechtach-Waldmünchen (Sitz in Waldmünchen)	65 766	9 257	36 896	17 798	19 098	36 861	17 798	19 063	Landkr. Oberviechtach und Waldmünchen
Parsberg	78 287	6 743	31 781	15 320	16 461	31 683	15 312	16 371	Landkr. Parsberg
Passau	54 300	17 365	69 855	34 098	35 757	68 524	32 767	35 757	Stadt- und Landkr. Passau
Pfarrkirchen (Sitz in Simbach a. Inn)	56 139	10 082	41 596	20 041	21 555	41 406	19 851	21 555	Landkr. Pfarrkirchen
Prachatz	73 792	10 200	38 689	18 782	19 907	38 328	18 421	19 907	Landkr. Prachatz
Regen-Grafenau (Sitz in Zwiesel)	152 768	20 671	83 158	41 004	42 154	82 871	40 835	42 036	Landkr. Bergreichenstein, Grafenau und Regen, vom Landkr. Markt Eisenstein die Gemeinden Dorf Eisenstein, Gesen, Haidl am Ahornberg, Markt Eisenstein, Seewiesen (vgl. Kreis Cham - Kötzing - Viech- tach)
Regensburg	113 484	40 951	160 437	80 754	79 683	153 505	73 822	79 683	Stadt- und Landkr. Regensburg
Roding-Neunburg vorm Wald (Sitz in Roding)	86 192	9 079	40 458	19 779	20 679	40 419	19 779	20 640	Landkr. Neunburg vorm Wald und Roding
Rottenburg-Mallersdorf . . . (Sitz in Rottenburg)	79 101	10 209	43 864	20 652	23 212	43 860	20 648	23 212	Landkr. Mallersdorf und Rot- tenburg
Schwandorf i. Bay.-Nabburg (Sitz in Schwandorf i. Bay.)	85 184	14 727	61 699	30 387	31 312	61 351	30 039	31 312	Landkr. Nabburg und Burg- lengenfeld
Selb	73 639	27 391	89 925	43 167	46 758	89 593	42 973	46 620	Landkr. Rehau und Wunsiedel
Straubing	47 269	12 343	55 933	30 488	25 445	51 218	25 773	25 445	Stadt- und Landkr. Straubing
Tirschenreuth-Kemnath . . . (Sitz in Tirschenreuth)	108 097	15 200	60 861	29 481	31 380	60 716	29 336	31 380	Landkr. Kemnath und Tir- schenreuth
Vilshofen	59 680	10 950	47 038	23 008	24 030	46 354	22 324	24 030	Landkr. Vilshofen
Vohenstrauß	41 797	5 190	22 211	10 719	11 492	22 169	10 719	11 450	Landkr. Vohenstrauß
Weiden-Neustadt a. d. Wald- naab (Sitz in Weiden)	70 117	16 679	68 638	34 310	34 328	67 082	32 802	34 280	Stadtkr. Weiden, Landkr. Neu- stadt a. d. Waldnaab
Wolfstein (Sitz in Freyung)	60 681	7 691	34 080	16 659	17 421	34 034	16 659	17 375	Landkr. Wolfstein
Gau Bayerische Ostmark	2 959 996	598 913	2 370 658	1 160 643	1 210 015	2 329 493	1 120 837	1 208 656	

Gau Franken

Ansbach	63 987	15 945	63 031	31 069	31 962	60 713	28 827	31 886	Stadt- und Landkr. Ansbach
Dinkelsbühl (Sitz in Wassertrüdingen)	86 099	14 060	53 997	25 793	28 204	53 997	25 793	28 204	Landkr. Dinkelsbühl und Feuchtwangen
Eichstätt	61 916	7 519	33 538	16 601	16 937	33 299	16 410	16 889	Landkr. Eichstätt
Erlangen	24 763	13 936	51 233	25 477	25 756	48 544	22 788	25 756	Stadt- und Landkr. Erlangen

VII. Die Kreise und Gaue der NSDAP. in Bayern.

Kreis der NSDAP.	Fläche in ha	Haus- hal- tungen	Wohnbevölkerung			Ständige Bevölkerung			Zum vorbezeichneten Kreis der NSDAP. gehörende Stadt- und Landkreise (oder Teile davon)
			ins- ge- samt	männ- lich	weib- lich	ins- ge- samt	männ- lich	weib- lich	
Gau Franken									
Fürth i. Bay.	34 872	35 485	117 249	57 241	60 008	113 594	53 586	60 008	Stadt- und Landkr. Fürth
Lauf (Pegnitz)	47 149	15 664	55 191	26 539	28 652	54 708	26 101	28 607	Landkr. Lauf (Pegnitz) und Hersbruck
Neustadt a. d. Aisch . . .	145 333	20 968	80 303	40 267	40 036	78 277	38 241	40 036	Landkr. Neustadt a. d. Aisch, Scheinfeld und Uffenheim
Nürnberg	41 671	144 920	452 673	213 734	238 939	449 637	210 698	238 939	Stadt- und Landkr. Nürnberg
Rothenburg ob der Tauber .	47 230	7 259	26 971	13 006	13 965	26 734	12 814	13 920	Landkr. Rothenburg ob der Tauber
Schwabach	106 020	19 848	75 107	36 598	38 509	74 360	35 851	38 509	Landkr. Schwabach und Hil- poltstein
Weißenburg i. Bay. . . .	102 809	18 002	67 923	32 369	35 554	67 327	31 773	35 554	Landkr. Weißenburg i. Bay. und Gunzenhausen
Gau Franken	761 849	313 606	1 077 216	518 694	558 522	1 061 190	502 882	558 308	

Gau Mainfranken

Aschaffenburg-Alzenau i. Mainfr. (Sitz in Aschaffenburg)	67 689	32 527	123 085	60 659	62 426	120 622	58 196	62 426	Stadt- und Landkr. Aschaffen- burg, Landkr. Alzenau i. Mainfr.
Bad Kissingen	46 788	10 601	42 409	20 775	21 634	41 211	19 670	21 541	Landkr. Bad Kissingen
Bad Neustadt a. d. Saale- Mellrichstadt (Sitz in Bad Neustadt a. d. Saale)	64 779	9 688	39 335	20 186	19 149	37 877	18 771	19 106	Landkr. Mellrichstadt und Bad Neustadt a. d. Saale
Brückenau-Hammelburg . .	67 819	8 216	33 254	16 588	16 666	33 002	16 383	16 619	Landkr. Brückenau und Ham- melburg
Ebern	36 752	4 819	19 225	9 360	9 865	19 225	9 360	9 865	Landkr. Ebern
Haßfurt	42 785	8 042	32 321	15 962	16 359	31 927	15 568	16 359	Landkr. Haßfurt
Kitzingen-Gerolzhofen . .	83 713	18 965	75 777	38 093	37 684	73 427	35 789	37 638	Landkr. Gerolzhofen und Kit- zingen
Königshofen i. Grabfeld-Hof- heim i. Mainfr. (Sitz i. Königshofen i. Grabfeld)	60 025	7 761	30 168	14 642	15 526	29 835	14 458	15 377	Landkr. Hofheim i. Mainfr. und Königshofen i. Grab- feld
Lohr-Gemünden (Sitz in Lohr)	73 441	10 355	40 853	19 792	21 061	40 797	19 736	21 061	Landkr. Gemünden und Lohr
Marktheidenfeld-Karlstadt .	94 333	15 668	61 609	30 292	31 317	61 349	30 079	31 270	Landkr. Karlstadt und Markt- heidenfeld

VII. Die Kreise und Gaue der NSDAP. in Bayern.

Kreis der NSDAP.	Fläche in ha	Haus- hal- tungen	Wohnbevölkerung			Ständige Bevölkerung			Zum vorbezeichneten Kreis der NSDAP. gehörende Stadt- und Landkreise (oder Teile davon)
			ins- ge- samt	männ- lich	weib- lich	ins- ge- samt	männ- lich	weib- lich	
Gau Mainfranken									
Obernburg-Miltenberg (Sitz in Miltenberg)	66 196	15 460	61 081	29 578	31 503	61 038	29 567	31 471	Landkr. Miltenberg und Obern- burg
Ochsenfurt	37 241	6 863	29 422	15 011	14 411	28 683	14 272	14 411	Landkr. Ochsenfurt
Schweinfurt	52 054	24 830	95 284	47 722	47 562	92 790	45 228	47 562	Stadt- und Landkr. Schweinfurt
Würzburg	49 613	42 453	156 840	76 084	80 756	150 670	69 914	80 756	Stadt- und Landkr. Würzburg
Gau Mainfranken	843 228	216 248	840 663	414 744	425 919	822 453	396 991	425 462	
Gau München-Oberbayern									
Aichach	51 740	6 619	29 730	13 693	16 037	29 730	13 693	16 037	Landkr. Aichach
Altötting	54 613	12 376	49 062	23 441	25 621	49 062	23 441	25 621	Landkr. Altötting
Bad Tölz	74 645	6 537	26 601	13 495	13 106	25 381	12 275	13 106	Landkr. Bad Tölz
Berchtesgaden	63 080	8 902	39 556	21 332	18 224	36 654	18 430	18 224	Landkr. Berchtesgaden
Dachau	43 844	8 632	40 797	22 071	18 726	40 585	21 859	18 726	Landkr. Dachau
Ebersberg	55 071	7 506	31 109	15 533	15 576	30 652	15 122	15 530	Landkr. Ebersberg
Erding	77 236	10 645	48 925	24 617	24 308	48 286	23 978	24 308	Landkr. Erding
Freising	73 141	12 792	54 495	27 665	26 830	53 279	26 449	26 830	Landkr. Freising
Fürstenfeldbruck	47 334	10 870	43 347	22 068	21 279	42 807	21 565	21 242	Landkr. Fürstenfeldbruck
Garmisch-Partenkirchen	84 859	9 324	41 286	22 257	19 029	36 353	17 324	19 029	Landkr. Garmisch-Parten- kirchen
Ingolstadt	47 819	16 740	66 810	34 810	32 000	63 003	31 003	32 000	Stadt- und Landkr. Ingolstadt
Landsberg	70 426	9 597	41 837	22 071	19 766	39 773	20 045	19 728	Landkr. Landsberg ohne die Ge- meinde Obermeitingen, vom Landkr. Kaufbeuren die Gemeinden Asch, Denklingen, Dienhausen, Ellig- hofen, Leeder, Oberdießen, Seestall, Unterdießen (vgl. Kreis Markt Oberdorf)
Laufen (Sitz in Berchtesgaden)	55 590	8 979	38 265	18 485	19 780	37 991	18 260	19 731	Landkr. Laufen
Miesbach	84 386	13 040	47 145	22 687	24 458	47 145	22 687	24 458	Landkr. Miesbach
Mühldorf	63 432	10 224	43 514	21 505	22 009	43 469	21 505	21 964	Landkr. Mühldorf
München	83 333	279 770	893 954	421 647	472 307	877 071	404 764	472 307	Stadt- und Landkr. München
Pfaffenhofen a. d. Ilm	56 000	9 183	40 160	20 552	19 608	39 079	19 471	19 608	Landkr. Pfaffenhofen a. d. Ilm
Rosenheim	116 621	27 620	108 853	54 387	54 466	105 428	50 999	54 429	Stadt- und Landkr. Rosenheim, Landkr. Bad Aibling
Schongau	50 760	6 116	24 670	12 860	11 810	24 670	12 860	11 810	Landkr. Schongau
Schrobenhausen	39 436	5 080	22 652	10 784	11 868	22 616	10 784	11 832	Landkr. Schrobenhausen
Starnberg	45 549	9 408	34 960	16 964	17 996	34 791	16 795	17 996	Landkr. Starnberg

VII. Die Kreise und Gaue der NSDAP. in Bayern.

Kreis der NSDAP.	Fläche in ha	Haus- hal- tungen	Wohnbevölkerung			Ständige Bevölkerung			Zum vorbezeichneten Kreis der NSDAP. gehörende Stadt- und Landkreise (oder Teile davon)
			ins- ge- samt	männ- lich	weib- lich	ins- ge- samt	männ- lich	weib- lich	
Gau München-Oberbayern									
Traunstein	117 761	15 745	63 616	31 001	32 615	62 503	29 888	32 615	Landkr. Traunstein
Wasserburg a. Inn	65 136	8 532	39 151	19 245	19 906	39 151	19 245	19 906	Landkr. Wasserburg a. Inn
Weilheim	68 563	11 967	44 836	22 401	22 435	43 959	21 524	22 435	Landkr. Weilheim
Wolfratshausen (Sitz in Bad Tölz)	50 683	5 457	23 116	11 876	11 240	23 116	11 876	11 240	Landkr. Wolfratshausen
Gau München-Oberbayern	1 641 063	531 661	1 938 447	947 447	991 000	1 896 554	905 842	990 712	
Gau Schwaben									
Augsburg-Stadt	8 601	55 660	185 374	89 459	95 915	180 039	84 124	95 915	Stadtkr. Augsburg
Augsburg-Land (Sitz in Augsburg)	134 291	27 812	109 646	55 013	54 633	108 037	53 404	54 633	Landkr. Augsburg, Friedberg und Schwabmünchen, vom Landkr. Wertingen die Gemein- den Affalter, Altenmünster, Baiers- hofen, Emersacker, Eppishofen, Fei- genhofen, Hegnenbach, Hennhofen, Heretsried, Lauterbrunn, Neumünster, Unterschöneberg, Wörleschwang, Zusamzell (vgl. Kreis Donau- wörth), vom Landkr. Lands- berg die Gemeinde Obermeitingen
Dillingen (Sitz in Lauingen (Donau))	54 637	10 004	41 930	20 369	21 561	41 704	20 186	21 518	Landkr. Dillingen a. d. Donau ohne die Gemeinden Bissingen, Buggenhofen, Burgmagerbein, Die- mantstein, Fronhofen, Gaishardt, Göllingen, Hochstein, Kesselostheim, Leiheim, Oberringen, Stillnau, Thalheim, Unterbissingen, Unter- ringen, Warnhofen, Zoltingen (vgl. Kreis Nördlingen) und ohne Gemeinde Tapfheim (vgl. Kreis Donauwörth)
Donauwörth	89 895	12 968	54 360	27 584	26 776	54 031	27 255	26 776	Landkr. Donauwörth ohne die Ge- meinden Gosheim, Huisheim, Wem- ding (vgl. Kreis Nördlingen), vom Landkr. Dillingen a. d. Donau die Gemeinde Tapfheim (vgl. Kreis Dillingen), Landkr. Wertingen ohne die Gemeinden Affalter, Altenmünster, Baiershofen, Emersacker, Eppishofen, Feigenhofen, Hegnenbach, Hennhofen, Heretsried, Lauterbrunn, Neumünster, Unter- schöneberg, Wörleschwang, Zusamzell (vgl. Kreis Augsburg-Land)
Günzburg	75 354	15 766	63 726	30 892	32 834	63 087	30 253	32 834	Landkr. Günzburg, Landkr. Krumbach (Schwaben)
Kempten-Stadt	2 210	8 216	29 700	14 776	14 924	28 054	13 178	14 876	Stadtkr. Kempten (Allgäu)
Kempten-Land (Sitz in Kempten (Allgäu))	70 825	11 271	44 260	21 988	22 272	44 260	21 988	22 272	Landkr. Kempten (Allgäu), vom Landkr. Markt Oberdorf die Gemeinden Burg, Ebersbach, Hopfer- bach, Immenthal, Obergünzburg, Ronsberg, Untrasried (vgl. Kreis Markt Oberdorf)

VII. Die Kreise und Gaue der NSDAP. in Bayern.

Kreis der NSDAP.	Fläche in ha	Haus- hal- tungen	Wohnbevölkerung			Ständige Bevölkerung			Zum vorbezeichneten Kreis der NSDAP. gehörende Stadt- und Landkreise (oder Teile davon)
			ins- ge- samt	männ- lich	weib- lich	ins- ge- samt	männ- lich	weib- lich	
Gau Schwaben									
Lindau	31 072	12 041	46 494	22 362	24 132	45 730	21 634	24 096	Landkr. Lindau (Bodensee)
Markt Oberdorf	130 342	17 563	73 639	38 053	35 586	69 847	34 261	35 586	Landkr. Füssen, Landkr. Kauf- beuren ohne die Gemeinden Asch, Denklingen, Dienhausen, Ellig- hofen, Leeder, Oberdießen, Seestall, Unterdießen (vgl. Kreis Lands- berg) und ohne die Gemeinden Bronnen, Buchloe, Dillishausen, Großkitzighofen, Honsolgen, Klein- kitzighofen, Lamerdingen, Linden- berg (vgl. Kreis Mindelheim), Landkr. Markt Oberdorf ohne die Gemeinden Burg, Ebersbach, Hopferbach, Immenthal, Obergünz- burg, Ronsberg, Untrasried (vgl. Kreis Kempten-Land)
Memmingen	57 962	12 584	51 658	25 590	26 068	51 045	24 977	26 068	Landkr. Memmingen
Mindelheim	64 348	10 761	43 302	20 638	22 664	43 147	20 483	22 664	Landkr. Mindelheim, vom Landkr. Kaufbeuren die Gemeinden Bronnen, Buchloe, Dillishausen, Großkitzighofen, Honsolgen, Klein- kitzighofen, Lamerdingen, Linden- berg (vgl. Kreis Markt Ober- dorf)
Neuburg	66 164	9 724	41 729	21 301	20 428	40 579	20 195	20 384	Landkr. Neuburg a. d. Donau
Neu-Ulm	65 103	16 976	64 409	32 336	32 073	62 900	30 827	32 073	Landkr. Neu-Ulm und Iller- tissen
Nördlingen	64 078	11 184	43 990	21 000	22 990	43 491	20 593	22 898	Landkr. Nördlingen, vom Landkr. Dillingen a. d. Donau die Gemeinden Bissingen, Buggenhofen, Burmagerbein, Diemantstein, Fron- hofen, Gaishardt, Göllingen, Hoch- stein, Kesselostheim, Leiheim, Ober- ringingen, Stillnau, Thalheim, Unter- bissingen, Unterringingen, Warn- hofen, Zoltingen (vgl. Kreis Dil- lingen), vom Landkr. Donau- wörth die Gemeinden Gosheim, Huisheim, Wemding (vgl. Kreis Donauwörth)
Sonthofen	108 252	12 519	51 995	26 888	25 107	49 650	24 543	25 107	Landkr. Sonthofen
Gau Schwaben	1 023 134	245 049	946 212	468 249	477 963	925 601	447 901	477 700	

VII. Die Kreise und Gaue der NSDAP. in Bayern.

Kreis der NSDAP.	Fläche in ha	Haus- hal- tungen	Wohnbevölkerung			Ständige Bevölkerung			Zum vorbezeichneten Kreis der NSDAP. gehörende Stadt- und Landkreise (oder Teile davon)
			ins- ge- samt	männ- lich	weib- lich	ins- ge- samt	männ- lich	weib- lich	
Gau Westmark									
(Teil Pfalz)									
Frankenthal	26 967	20 260	71 354	34 530	36 824	71 152	34 328	36 824	Stadt- und Landkr. Frankenthal
Kaiserslautern	49 808	31 962	112 104	56 424	55 680	106 838	51 206	55 632	Stadtkr. Kaiserslautern, Landkr. Kaiserslautern ohne die Gemeinden Bann, Bettenhausen, Bruchmühlbach, Fockenberg-Limbach, Gerhardsbrunn, Gimsbach, Hauptstuhl, Hütschenhausen, Katzenbach, Kindsbach, Kottweiler-Schwanden, Landstuhl St., Linden, Mackenbach, Matzenbach, Miesenbach, Mittelbrunn, Nanzdiezweiler, Niedermohr, Oberarnbach, Obermohr, Obernheim-Kirchenarnbach, Queidersbach, Ramstein, Reichenbach, Reichenbachsteegen, Reuschbach, Schrollbach, Spesbach, Steinwenden, Vogelbach, Weltersbach (zum Kreis Homburg gehörend)
Kirchheimbolanden	29 947	7 966	28 827	14 178	14 649	28 618	13 969	14 649	Landkr. Kirchheimbolanden
Kusel	43 762	13 501	50 715	26 005	24 710	49 071	24 398	24 673	Landkr. Kusel und Waldmohr ohne die Gemeinden Altenkirchen, Börsborn, Breitenbach, Brücken, Dietschweiler, Dittweiler, Dunzweiler, Elschbach, Frohnhofen, Glan-Münchweiler, Gries, Haschbach, Kübelberg, Miesau, Nanzweiler, Sand, Schmittweiler, Schönenberg, Steinbach, Waldmohr des Selbstverwaltungskörpers Waldmohr (zum Kreis Homburg gehörend)
Landau i. d. Pf.	81 835	32 463	124 355	63 454	60 901	117 257	56 388	60 869	Landkr. Bergzabern und Landau i. d. Pf.
Ludwigshafen a. Rhein	19 819	52 993	174 998	84 598	90 400	174 102	83 733	90 369	Stadt- und Landkr. Ludwigshafen a. Rhein
Neustadt an der Weinstraße	53 671	28 996	100 467	48 395	52 072	98 847	46 775	52 072	Stadt- und Landkr. Neustadt an der Weinstraße
Pirmasens	75 282	30 602	119 513	61 035	58 478	112 823	54 379	58 444	Stadt- und Landkr. Pirmasens
Rockenhausen	43 820	10 047	35 687	17 581	18 106	35 479	17 373	18 106	Landkr. Rockenhausen
Speyer	62 277	32 659	123 125	62 422	60 703	117 760	57 057	60 703	Stadt- und Landkr. Speyer, Landkr. Germersheim
Zweibrücken	21 284	13 403	51 539	27 126	24 413	47 861	23 448	24 413	Stadtkr. Zweibrücken, Landkr. Zweibrücken ohne die Gemeinden Bechhofen, Großbundenbach, Käshofen, Kirrberg, Kleinbundenbach, Krähenberg, Lambsborn, Langwieden, Martinshöhe, Mörsbach, Rosenkopf, Wiesbach (zum Kreis Homburg gehörend)
Gau Westmark (Teil Pfalz)	508 472	274 852	992 684	495 748	496 936	959 808	463 054	496 754	

Teil VIII

**Die bayerischen Stadt- und Landkreise in ihren Beziehungen
zu anderen Verwaltungseinteilungen des Reiches,
des Landes und der Partei**

VIII. Die bayerischen Stadt- und Landkreise in ihren Beziehungen

Stadtkreis Landkreis	Vorstehender Stadt- und Landkreis		
	Landgerichtsbezirk (siehe auch Teil III)	Finanzamtsbezirk	Wehrbezirk (siehe auch Teil IV)

Ober-

Stadtkreise

Ingolstadt	Eichstätt	Ingolstadt	Ingolstadt
München	München I	München-Ost, München-West, München-Nord, München-Süd u. München-Zentralfinanzamt	München I und II
Rosenheim	Traunstein	Rosenheim	Rosenheim
Landkreise			
Aichach	Augsburg	Aichach	München III
Altötting	Traunstein	Burghausen	Traunstein
Bad Aibling	Traunstein	Rosenheim	Rosenheim
Bad Tölz	München II	Bad Tölz	München IV
Berchtesgaden	Traunstein	Berchtesgaden	Traunstein
Dachau	München II	Dachau	München III
Ebersberg	München II	Ebersberg	Rosenheim
Erding	München II	Erding	München III
Freising	München II u. Landshut	Freising	München III
Friedberg	Augsburg	Friedberg	Augsburg
Fürstenfeldbruck	München II	Fürstenfeldbruck	München IV
Garmisch-Partenkirchen	München II	Garmisch-Partenkirchen	Weilheim
Ingolstadt	Eichstätt	Ingolstadt	Ingolstadt
Landsberg	Augsburg	Landsberg	Weilheim
Laufen	Traunstein	Laufen	Traunstein
Miesbach	München II	Miesbach	München IV
Mühldorf	Traunstein und Landshut	Mühldorf	Traunstein
München	München I	München-Land	München I und II
Pfaffenhofen a. d. Ilm	München II	Pfaffenhofen a. d. Ilm	München III
Rosenheim	Traunstein	Rosenheim	Rosenheim
Schongau	Kempten (Allgäu)	Schongau	Weilheim
Schrobenhausen	Augsburg	Schrobenhausen	München III
Starnberg	München II	Starnberg	München IV
Traunstein	Traunstein	Traunstein	Traunstein
Wasserburg a. Inn	Traunstein u. München II	Wasserburg a. Inn	Rosenheim
Weilheim	München II	Weilheim	Weilheim
Wolftrathausen	München II	Wolftrathausen	München IV

Niederbayern

Nieder-

Stadtkreise

Landshut	Landshut	Landshut	Landshut
Passau	Passau	Passau	Passau
Straubing	Regensburg	Straubing	Straubing
Landkreise			
Bergreichenstein	Deggendorf	Markt Eisenstein	Passau
Bogen	Regensburg	Straubing	Straubing
Deggendorf	Deggendorf	Deggendorf	Passau
Dingolfing	Landshut	Dingolfing	Landshut
Edgenfelden	Landshut u. Deggendorf	Edgenfelden	Pfarrkirchen
Grafenau	Deggendorf	Schönberg	Passau
Griesbach	Passau	Griesbach	Pfarrkirchen
Kelheim	Regensburg	Kelheim und Neustadt a. d. Donau	Regensburg
Kötzting	Regensburg	Kötzting	Straubing
Landau a. d. Isar	Landshut	Landau a. d. Isar	Landshut
Landshut	Landshut	Landshut	Landshut

zu anderen Verwaltungseinteilungen des Reiches, des Landes und der Partei.

gehört — ganz oder teilweise — zum

Wehrmeldebezirk (siehe auch Teil IV)	Arbeitsamtsbezirk (siehe auch Teil V)	Kreis- und Landes- bauernschaft (siehe auch Teil VI)	Kreis und Gau der NSDAP. (siehe auch Teil VII)
---	--	--	---

bayern

Ingolstadt München 1 und 2	Ingolstadt München	Ingolstadt, Bayern München, Bayern	Ingolstadt, München-Oberbayern München, München-Oberbayern
Rosenheim	Rosenheim	Rosenheim, Bayern	Rosenheim, München-Oberbayern
Pfaffenhofen a. d. Ilm Altötting Bad Aibling	Augsburg u. München Mühldorf Holzkirchen und Rosenheim	Schrobenhausen, Bayern Mühldorf, Bayern Rosenheim, Bayern	Aichach, München-Oberbayern Altötting, München-Oberbayern Rosenheim, München-Oberbayern
Bad Tölz Bad Reichenhall Pfaffenhofen a. d. Ilm Wasserburg a. Inn München 3 München 3 Augsburg München 4 Garmisch- Partenkirchen	Holzkirchen Traunstein München München u. Rosenheim Freising und Mühldorf Freising Augsburg München Weilheim	Holzkirchen, Bayern Traunstein, Bayern Fürstenfeldbruck, Bayern München, Bayern Freising, Bayern Freising, Bayern Augsburg, Bayern Fürstenfeldbruck, Bayern Schongau, Bayern	Bad Tölz, München-Oberbayern Berchtesgaden, München-Oberbayern Dachau, München-Oberbayern Ebersberg, München-Oberbayern Erding, München-Oberbayern Freising, München-Oberbayern Augsburg-Land, Schwaben Fürstenfeldbruck, München-Oberbayern Garmisch-Partenkirchen, München-Oberbayern
Ingolstadt Landsberg	Ingolstadt Augsburg u. Weilheim	Ingolstadt, Bayern Weilheim, Bayern	Ingolstadt, München-Oberbayern Landsberg, München-Oberbayern, Augsburg- Land, Schwaben
Laufen Miesbach Mühldorf München 1 und 2 Pfaffenhofen a. d. Ilm Rosenheim Weilheim Pfaffenhofen a. d. Ilm München 4 Traunstein Wasserburg a. Inn Weilheim Bad Tölz	Traunstein Holzkirchen Mühldorf München u. Holzkirchen Ingolstadt Rosenheim Weilheim Ingolstadt München u. Weilheim Traunstein Rosenheim Weilheim München u. Holzkirchen	Traunstein, Bayern Holzkirchen, Bayern Mühldorf, Bayern München, Bayern Ingolstadt, Bayern Rosenheim, Bayern Schongau, Bayern Schrobenhausen, Bayern Fürstenfeldbruck, Bayern Traunstein, Bayern Mühldorf, Bayern Weilheim, Bayern München, Bayern	Laufen, München-Oberbayern Miesbach, München-Oberbayern Mühldorf, München-Oberbayern München, München-Oberbayern Pfaffenhofen a. d. Ilm, München-Oberbayern Rosenheim, München-Oberbayern Schongau, München-Oberbayern Schrobenhausen, München-Oberbayern Starnberg, München-Oberbayern Traunstein, München-Oberbayern Wasserburg a. Inn, München-Oberbayern Weilheim, München-Oberbayern Wolfratshausen, München-Oberbayern

und Oberpfalz

bayern

Landshut Passau Straubing	Landshut Passau Straubing	Landshut, Bayer. Ostmark Passau, Bayer. Ostmark Straubing, Bayer. Ostmark	Landshut-Vilsbiburg, Bayer. Ostmark Passau, Bayer. Ostmark Straubing, Bayer. Ostmark
Winterberg Straubing Deggendorf Landau a. d. Isar Eggenfelden Zwiesel Griesbach Kelheim Kötzting Landau a. d. Isar Landshut	Markt Eisenstein Straubing Deggendorf Landshut Pfarrkirchen Deggendorf Pfarrkirchen Regensburg Cham Straubing Landshut	Wallern, Bayer. Ostmark Straubing, Bayer. Ostmark Deggendorf, Bayer. Ostmark Dingolfing, Bayer. Ostmark Pfarrkirchen, Bayer. Ostmark Regen, Bayer. Ostmark Pfarrkirchen, Bayer. Ostmark Regensburg, Bayer. Ostmark Cham, Bayer. Ostmark Dingolfing, Bayer. Ostmark Landshut, Bayer. Ostmark	Regen-Grafenau, Bayer. Ostmark Bogen, Bayer. Ostmark Deggendorf, Bayer. Ostmark Dingolfing-Landau a. d. Isar, Bayer. Ostmark Eggenfelden, Bayer. Ostmark Regen-Grafenau, Bayer. Ostmark Griesbach, Bayer. Ostmark Kelheim, Bayer. Ostmark Cham-Kötzting-Viechtach, Bayer. Ostmark Dingolfing-Landau a. d. Isar, Bayer. Ostmark Landshut-Vilsbiburg, Bayer. Ostmark

VIII. Die bayerischen Stadt- und Landkreise in ihren Beziehungen

Stadtkreis Landkreis	Vorstehender Stadt- und Landkreis		
	Landgerichtsbezirk (siehe auch Teil III)	Finanzamtsbezirk	Wehrbezirk (siehe auch Teil IV)

(Nieder-

Mainburg	Landshut	Neustadt a. d. Donau	Landshut
Mallersdorf	Landshut	Mallersdorf	Landshut
Markt Eisenstein	Deggendorf	Markt Eisenstein	Straubing
Passau	Passau	Passau	Passau
Pfarrkirchen	Passau	Pfarrkirchen und Simbach a. Inn	Pfarrkirchen
Prachatitz	Deggendorf	Prachatitz	Passau
Regen	Deggendorf	Zwiesel	Passau
Rottenburg	Landshut	Mallersdorf	Landshut
Straubing	Regensburg	Straubing	Straubing
Viechtach	Deggendorf	Viechtach	Straubing
Vilsbiburg	Landshut	Vilsbiburg	Landshut
Vilshofen	Passau und Deggendorf	Vilshofen	Pfarrkirchen
Wegscheid	Passau	Passau	Passau
Wolfstein	Passau	Freyung	Passau

Ober-

Stadtkreise			
Amberg	Amberg	Amberg	Amberg
Regensburg	Regensburg	Regensburg-Stadt	Regensburg
Weiden	Weiden	Weiden	Weiden
Landkreise			
Amberg	Amberg und Weiden	Amberg	Amberg
Beilngries	Eichstätt	Beilngries	Regensburg
Burglengenfeld	Regensburg und Amberg	Schwandorf i. Bay.	Amberg
Cham	Amberg	Cham	Straubing
Eschenbach i. d. OPf.	Weiden	Kemnath-Stadt und Pegnitz	Weiden
Kemnath	Weiden	Kemnath-Stadt	Weiden
Nabburg	Amberg	Schwandorf i. Bay.	Amberg
Neumarkt i. d. OPf.	Nürnberg-Fürth und Amberg	Neumarkt i. d. OPf. und Amberg	Regensburg
Neunburg vorm Wald	Amberg	Neunburg vorm Wald	Straubing
Neustadt a. d. Waldnaab	Weiden	Weiden	Weiden
Oberviechtach	Weiden	Neunburg vorm Wald	Amberg
Parsberg	Amberg und Regensburg	Neumarkt i. d. OPf. und Regensburg-Land	Regensburg
Regensburg	Regensburg	Regensburg-Land	Regensburg
Riedenburg	Regensburg	Riedenburg	Regensburg
Roding	Regensburg	Regensburg-Land, Cham und Neunburg vorm Wald	Straubing
Sulzbach-Rosenberg	Amberg	Amberg	Amberg
Tirschenreuth	Weiden	Tirschenreuth und Waldsassen	Weiden
Vohenstrauß	Weiden	Vohenstrauß	Weiden
Waldmünchen	Amberg	Waldmünchen	Straubing

Pfalz

Stadtkreise			
Frankenthal	Frankenthal	Frankenthal	Ludwigshafen a. Rhein
Kaiserslautern	Kaiserslautern	Kaiserslautern	Kaiserslautern
Ludwigshafen a. Rhein	Frankenthal	Ludwigshafen a. Rhein	Ludwigshafen a. Rhein
Neustadt an der Weinstraße	Frankenthal	Neustadt an der Weinstraße	Speyer

zu anderen Verwaltungseinteilungen des Reiches, des Landes und der Partei.

gehört — ganz oder teilweise — zum

Wehrmeldebezirk (siehe auch Teil IV)	Arbeitsamtsbezirk (siehe auch Teil V)	Kreis- und Landes- bauernschaft (siehe auch Teil VI)	Kreis und Gau der NSDAP. (siehe auch Teil VII)
bayern)			
Landshut Landshut Cham	Ingolstadt Straubing Markt Eisenstein und Cham	Mainburg, Bayer. Ostmark Straubing, Bayer. Ostmark Cham, Bayer. Ostmark	Mainburg-Hallertau, Bayer. Ostmark Rottenburg-Mallersdorf, Bayer. Ostmark Cham-Kötzting-Viechtach, Regen-Grafenau, Bayer. Ostmark
Passau Pfarrkirchen Winterberg Zwiesel Landshut Straubing Kötzting Landshut Vilshofen Passau Wolfstein	Passau Pfarrkirchen Winterberg Deggendorf Landshut Straubing Deggendorf Landshut Passau Passau Passau	Passau, Bayer. Ostmark Pfarrkirchen, Bayer. Ostmark Wallern, Bayer. Ostmark Regen, Bayer. Ostmark Mainburg, Bayer. Ostmark Straubing, Bayer. Ostmark Regen, Bayer. Ostmark Landshut, Bayer. Ostmark Deggendorf, Bayer. Ostmark Passau, Bayer. Ostmark Passau, Bayer. Ostmark	Passau, Bayer. Ostmark Pfarrkirchen, Bayer. Ostmark Prachatitz, Bayer. Ostmark Regen-Grafenau, Bayer. Ostmark Rottenburg-Mallersdorf, Bayer. Ostmark Straubing, Bayer. Ostmark Cham-Kötzting-Viechtach, Bayer. Ostmark Landshut-Vilsbiburg, Bayer. Ostmark Vilshofen, Bayer. Ostmark Hauzenberg-Wegscheid, Bayer. Ostmark Wolfstein, Bayer. Ostmark

pfalz

Amberg Regensburg Weiden	Amberg Regensburg Weiden	Amberg, Bayer. Ostmark Regensburg, Bayer. Ostmark Weiden, Bayer. Ostmark	Amberg-Sulzbach-Rosenberg, Bayer. Ostmark Regensburg, Bayer. Ostmark Weiden-Neustadt a. d. Waldnaab, Bayer. Ostmark
Amberg Neumarkt i. d. OPf. Schwandorf i. Bay. Cham	Amberg, Schwandorf i. Bay. und Weiden Neumarkt i. d. OPf. Amberg, Regensburg u. Schwandorf i. Bay. Cham u. Markt Eisen- stein	Amberg, Bayer. Ostmark Beilngries, Bayer. Ostmark Schwandorf i. Bay., Bayer. Ostmark Cham, Bayer. Ostmark	Amberg-Sulzbach-Rosenberg, Bayer. Ostmark Beilngries-Riedenburg, Bayer. Ostmark Schwandorf i. Bay.-Nabburg, Bayer. Ostmark Cham-Kötzting-Viechtach, Bayer. Ostmark
Kemnath Kemnath Nabburg Neumarkt i. d. OPf.	Weiden Weiden Schwandorf i. Bay. Neumarkt i. d. OPf. und Amberg	Bayreuth, Bayer. Ostmark Tirschenreuth, Bayer. Ostm. Amberg, Bayer. Ostmark Neumarkt i. d. OPf., Bayer. Ostmark	Bayreuth-Eschenbach i. d. OPf., Bayer. Ostmark Tirschenreuth-Kemnath, Bayer. Ostmark Schwandorf i. Bay.-Nabburg, Bayer. Ostmark Neumarkt i. d. OPf., Bayer. Ostmark
Roding	Schwandorf i. Bay.	Schwandorf i. Bay., Bayer. Ostmark	Roding-Neunburg vorm Wald, Bayer. Ostmark
Weiden Nabburg Neumarkt i. d. OPf.	Weiden Schwandorf i. Bay. Neumarkt i. d. OPf. und Amberg	Weiden, Bayer. Ostmark Waldmünchen, Bayer. Ostm. Neumarkt i. d. OPf., Bayer. Ostmark	Weiden-Neustadt a. d. Waldnaab, Bayer. Ostmark Oberviechtach-Waldmünchen, Bayer. Ostmark Parsberg, Bayer. Ostmark
Regensburg Kelheim	Regensburg Ingolstadt und Neu- markt i. d. OPf.	Regensburg, Bayer. Ostmark Beilngries, Bayer. Ostmark	Regensburg, Bayer. Ostmark Beilngries-Riedenburg, Bayer. Ostmark
Roding	Cham u. Schwandorf i. Bay.	Schwandorf i. Bay., Bayer. Ostmark	Roding-Neunburg vorm Wald, Bayer. Ostmark
Amberg Tirschenreuth Weiden Cham	Amberg Marktdrewitz Weiden Cham	Amberg, Bayer. Ostmark Tirschenreuth, Bayer. Ostm. Weiden, Bayer. Ostmark Waldmünchen, Bayer. Ostm.	Amberg-Sulzbach-Rosenberg, Bayer. Ostmark Tirschenreuth-Kemnath, Bayer. Ostmark Vohenstrauß, Bayer. Ostmark Oberviechtach-Waldmünchen, Bayer. Ostmark

Pfalz

Frankenthal Kaiserslautern Ludwigshafen a. Rhein Neustadt an der Wein- straße	Ludwigshafen a. Rhein Kaiserslautern Ludwigshafen a. Rhein Ludwigshafen a. Rhein	Bad Dürkheim, Saarpfalz Kaiserslautern, Saarpfalz Bad Dürkheim, Saarpfalz Bad Dürkheim, Saarpfalz	Frankenthal, Westmark Kaiserslautern, Westmark Ludwigshafen a. Rhein, Westmark Neustadt an der Weinstraße, Westmark
---	---	--	--

VIII. Die bayerischen Stadt- und Landkreise in ihren Beziehungen

Stadtkreis Landkreis	Vorstehender Stadt- und Landkreis		
	Landgerichtsbezirk (siehe auch Teil III)	Finanzamtsbezirk	Wehrbezirk (siehe auch Teil IV)

(Pfalz)

Pirmasens	Zweibrücken	Pirmasens	Zweibrücken
Speyer	Frankenthal	Speyer	Speyer
Zweibrücken	Zweibrücken	Zweibrücken	Zweibrücken
Landkreise			
Bergzabern	Landau i. d. Pf.	Bergzabern und Landau i. d. Pf.	Speyer
Frankenthal	Frankenthal	Frankenthal und Grünstadt	Ludwigshafen a. Rhein
Germersheim	Landau i. d. Pf.	Germersheim und Kandel	Speyer
Kaiserslautern	Kaiserslautern und Zwei- brücken	Kaiserslautern und Landstuhl	Kaiserslautern
Kirchheimbolanden	Kaiserslautern	Kirchheimbolanden	Kaiserslautern
Kusel	Kaiserslautern	Kusel und Lauterecken	Kaiserslautern
Waldmohr	Zweibrücken	Landstuhl	Kaiserslautern
Landau i. d. Pf.	Landau i. d. Pf.	Landau i. d. Pf. und Edenkoben	Speyer
Ludwigshafen a. Rhein	Frankenthal	Ludwigshafen a. Rhein	Ludwigshafen a. Rhein
Neustadt an der Weinstraße	Frankenthal	Neustadt an der Weinstraße und Bad Dürkheim,	Speyer
Pirmasens	Zweibrücken	Pirmasens und Dahn	Zweibrücken
Rockenhausen	Kaiserslautern	Obermoschel und Kaiserslautern	Kaiserslautern
Speyer	Frankenthal	Speyer	Speyer
Zweibrücken	Zweibrücken	Zweibrücken	Zweibrücken

**Oberfranken und
Ober-**

Stadtkreise			
Bamberg	Bamberg	Bamberg-Stadt	Bamberg
Bayreuth	Bayreuth	Bayreuth	Bayreuth
Coburg	Coburg	Coburg	Coburg
Hof	Hof	Hof	Marktredwitz
Landkreise			
Bamberg	Bamberg	Bamberg-Land	Bamberg
Bayreuth	Bayreuth	Bayreuth und Kulmbach	Bayreuth
Coburg	Coburg	Coburg	Coburg
Ebermannstadt	Bamberg und Bayreuth	Forchheim und Bayreuth	Bayreuth
Forchheim	Bamberg und Nürnberg- Fürth	Forchheim, Erlangen u. Hersbruck	Fürth
Höchststadt a. d. Aisch	Bamberg und Nürnberg- Fürth	Höchststadt a. d. Aisch u. Erlangen	Fürth
Hof	Hof	Hof	Marktredwitz
Kronach	Coburg	Kronach	Coburg
Kulmbach	Bayreuth	Kulmbach und Bayreuth	Bayreuth
Lichtenfels	Coburg	Lichtenfels	Coburg
Münchberg	Hof und Bayreuth	Münchberg	Marktredwitz
Naila	Hof	Lichtenberg	Marktredwitz
Pegnitz	Bayreuth	Pegnitz	Bayreuth
Rehau	Hof	Hof und Selb	Marktredwitz
Stadtsteinach	Bayreuth	Kulmbach	Bayreuth
Staffelstein	Bamberg und Coburg	Bamberg-Land, Lichtenfels und Coburg	Coburg
Wunsiedel	Hof	Wunsiedel	Marktredwitz

zu anderen Verwaltungseinteilungen des Reiches, des Landes und der Partei.

gehört — ganz oder teilweise — zum

Wehrmeldebezirk (siehe auch Teil IV)	Arbeitsamtsbezirk (siehe auch Teil V)	Kreis- und Landes- bauernschaft (siehe auch Teil VI)	Kreis und Gau der NSDAP. (siehe auch Teil VII)
---	--	--	---

(Pfalz)

Pirmasens Speyer Zweibrücken	Pirmasens Ludwigshafen a. Rhein Zweibrücken	Zweibrücken, Saarpfalz Landau i. d. Pf., Saarpfalz Zweibrücken, Saarpfalz	Pirmasens, Westmark Speyer, Westmark Zweibrücken, Westmark
Landau i. d. Pf. Frankenthal Speyer Kaiserslautern	Landau i. d. Pf. Ludwigshafen a. Rhein Landau i. d. Pf. Kaiserslautern	Landau i. d. Pf., Saarpfalz Bad Dürkheim, Saarpfalz Landau i. d. Pf., Saarpfalz Kaiserslautern, Saarpfalz	Landau i. d. Pf., Westmark Frankenthal, Westmark Speyer, Westmark Kaiserslautern und Homburg, Westmark
Kirchheimbolanden	Kaiserslautern u. Lud- wigshafen a. Rhein	Bad Dürkheim, Saarpfalz	Kirchheimbolanden, Westmark
Kusel Kusel Landau i. d. Pf. Ludwigshafen a. Rhein Neustadt an der Wein- straße Pirmasens Kirchheimbolanden Speyer Zweibrücken	Kaiserslautern Zweibrücken Landau i. d. Pf. Ludwigshafen a. Rhein Ludwigshafen a. Rhein Pirmasens Kaiserslautern Ludwigshafen a. Rhein Zweibrücken	Kusel, Saarpfalz Kusel, Saarpfalz Landau i. d. Pf., Saarpfalz Bad Dürkheim, Saarpfalz Bad Dürkheim, Saarpfalz Zweibrücken, Saarpfalz Kaiserslautern, Saarpfalz Landau i. d. Pf., Saarpfalz Zweibrücken, Saarpfalz	Kusel, Westmark Homburg, Westmark Landau i. d. Pf., Westmark Ludwigshafen a. Rhein, Westmark Neustadt an der Weinstraße, Westmark Pirmasens, Westmark Rockenhausen, Westmark Speyer, Westmark Zweibrücken und Homburg, Westmark

Mittelfranken

franken

Bamberg Bayreuth Coburg Hof	Bamberg Bayreuth Coburg Hof	Bamberg, Bayer. Ostmark Bayreuth, Bayer. Ostmark Staffelstein, Bayer. Ostmark Hof, Bayer. Ostmark	Bamberg, Bayer. Ostmark Bayreuth-Eschenbach i. d. OPf., Bayer. Ostmark Coburg, Bayer. Ostmark Hof, Bayer. Ostmark
Bamberg Bayreuth Coburg Bayreuth Erlangen	Bamberg Bayreuth Coburg Bamberg u. Bayreuth Bamberg u. Nürnberg	Bamberg, Bayer. Ostmark Bayreuth, Bayer. Ostmark Staffelstein, Bayer. Ostmark Forchheim, Bayer. Ostmark Forchheim, Bayer. Ostmark	Bamberg, Bayer. Ostmark Bayreuth-Eschenbach i. d. OPf., Bayer. Ostmark Coburg, Bayer. Ostmark Ebermannstadt, Bayer. Ostmark Fränkische Schweiz, Bayer. Ostmark
Erlangen	Bamberg u. Nürnberg	Forchheim, Bayer. Ostmark	Fränkische Schweiz, Bayer. Ostmark
Hof Lichtenfels Kulmbach Lichtenfels Münchberg Naila Bayreuth	Hof Coburg Bayreuth Coburg Hof Hof Hof Bayreuth	Hof, Bayer. Ostmark Kulmbach, Bayer. Ostmark Kulmbach, Bayer. Ostmark Staffelstein, Bayer. Ostmark Hof, Bayer. Ostmark Hof, Bayer. Ostmark Hof, Bayer. Ostmark Bayreuth, Bayer. Ostmark	Hof, Bayer. Ostmark Kronach-Stadtsteinach, Bayer. Ostmark Kulmbach, Bayer. Ostmark Lichtenfels-Staffelstein, Bayer. Ostmark Münchberg-Naila, Bayer. Ostmark Münchberg-Naila, Bayer. Ostmark Fränkische Schweiz und Bayreuth- Eschenbach i. d. OPf., Bayer. Ostmark
Marktredwitz Kulmbach Lichtenfels	Hof und Marktredwitz Bayreuth Bamberg und Coburg	Hof, Bayer. Ostmark Kulmbach, Bayer. Ostmark Staffelstein, Bayer. Ostmark	Selb, Bayer. Ostmark Kronach-Stadtsteinach, Bayer. Ostmark Lichtenfels-Staffelstein, Bayer. Ostmark
Marktredwitz	Marktredwitz	Hof, Bayer. Ostmark	Selb, Bayer. Ostmark

VIII. Die bayerischen Stadt- und Landkreise in ihren Beziehungen

Stadtkreis Landkreis	Vorstehender Stadt- und Landkreis		
	Landgerichtsbezirk (siehe auch Teil III)	Finanzamtsbezirk	Wehrbezirk (siehe auch Teil IV)

Mittel-

Stadtkreise			
Ansbach	Ansbach	Ansbach	Ansbach
Erlangen	Nürnberg-Fürth	Erlangen	Fürth
Fürth	Nürnberg-Fürth	Fürth	Fürth
Nürnberg	Nürnberg-Fürth	Nürnberg-Augustinerstraße, Nürnberg-Nord, Nürnberg-Ost und Nürnberg-West	Nürnberg I
Landkreise			
Ansbach	Ansbach	Ansbach	Ansbach
Dinkelsbühl	Ansbach	Dinkelsbühl und Gunzenhausen	Ansbach
Eichstätt	Eichstätt	Eichstätt und Beilngries	Ingolstadt
Erlangen	Nürnberg-Fürth	Erlangen	Fürth
Feuchtwangen	Ansbach	Feuchtwangen, Ansbach und Gunzenhausen	Ansbach
Fürth	Nürnberg-Fürth	Fürth	Fürth
Gunzenhausen	Ansbach	Gunzenhausen	Nürnberg II
Hersbruck	Nürnberg-Fürth	Hersbruck	Nürnberg II
Hilpoltstein	Nürnberg-Fürth und Eichstätt	Hilpoltstein und Eichstätt	Nürnberg II
Lauf (Pegnitz)	Nürnberg-Fürth	Hersbruck	Nürnberg II
Neustadt a. d. Aisch	Nürnberg-Fürth	Neustadt a. d. Aisch und Fürth	Fürth
Nürnberg	Nürnberg-Fürth	Nürnberg-Ost u. Nürnberg-West	Nürnberg II
Rothenburg ob der Tauber	Ansbach	Rothenburg ob der Tauber	Ansbach
Scheinfeld	Würzburg	Kitzingen und Neustadt a. d. Aisch	Fürth
Schwabach	Nürnberg-Fürth	Schwabach	Nürnberg II
Uffenheim	Ansbach und Nürnberg- Fürth	Uffenheim	Ansbach
Weißenburg i. Bay.	Eichstätt und Ansbach	Weißenburg i. Bay. u. Gunzenhausen	Nürnberg II

Main-

Stadtkreise			
Aschaffenburg	Aschaffenburg	Aschaffenburg	Aschaffenburg
Schweinfurt	Schweinfurt	Schweinfurt	Bad Kissingen
Würzburg	Würzburg	Würzburg	Würzburg
Landkreise			
Alzenau i. Mainfr.	Aschaffenburg	Aschaffenburg	Aschaffenburg
Aschaffenburg	Aschaffenburg	Aschaffenburg	Aschaffenburg
Bad Kissingen	Schweinfurt	Bad Kissingen und Bad Neustadt a. d. Saale	Bad Kissingen
Bad Neustadt a. d. Saale	Schweinfurt	Bad Neustadt a. d. Saale	Bad Kissingen
Brückenau	Würzburg	Brückenau	Bad Kissingen
Ebern	Bamberg	Ebern	Bamberg
Gemünden	Würzburg	Lohr	Würzburg
Gerolzhofen	Schweinfurt u. Würzburg	Gerolzhofen, Würzburg und Kitzingen	Bad Kissingen
Hammelburg	Schweinfurt	Hammelburg	Bad Kissingen
Haßfurt	Bamberg	Zeil	Bamberg
Hofheim i. Mainfr.	Bamberg	Hofheim i. Mainfr., Ebern und Zeil	Bamberg
Karlstadt	Würzburg	Karlstadt u. Würzburg	Würzburg
Kitzingen	Würzburg	Kitzingen, Würzburg u. Ochsenfurt	Fürth
Königshofen i. Grabfeld	Schweinfurt	Bad Neustadt a. d. Saale	Bamberg

zu anderen Verwaltungseinteilungen des Reiches, des Landes und der Partei.

gehört — ganz oder teilweise — zum

Wehrmeldebezirk (siehe auch Teil IV)	Arbeitsamtsbezirk (siehe auch Teil V)	Kreis- und Landes- bauernschaft (siehe auch Teil VI)	Kreis und Gau der NSDAP. (siehe auch Teil VII)
---	--	--	---

franken

Ansbach Erlangen Fürth Nürnberg 1	Ansbach Nürnberg Nürnberg Nürnberg	Ansbach, Bayern Nürnberg, Bayern Nürnberg, Bayern Nürnberg, Bayern	Ansbach, Franken Erlangen, Franken Fürth, Franken Nürnberg, Franken
Ansbach Dinkelsbühl Ingolstadt Erlangen Dinkelsbühl	Ansbach Ansbach Ingolstadt Nürnberg Ansbach	Ansbach, Bayern Gunzenhausen, Bayern Weißenburg i. Bay., Bayern Nürnberg, Bayern Ansbach, Bayern	Ansbach, Franken Dinkelsbühl, Franken Eichstätt, Franken Erlangen, Franken Dinkelsbühl, Franken
Fürth Schwabach Nürnberg 2 Schwabach	Nürnberg Weißenburg i. Bay. Nürnberg Nürnberg und Weißenburg i. Bay.	Nürnberg, Bayern Gunzenhausen, Bayern Nürnberg, Bayern Roth b. Nürnberg, Bayern	Fürth, Franken Weißenburg i. Bay, Franken Lauf, Franken Schwabach, Franken
Nürnberg 2 Neustadt a. d. Aisch Nürnberg 2 Ansbach	Nürnberg Ansbach Nürnberg Ansbach	Nürnberg, Bayern Neustadt a. d. Aisch, Bayern Nürnberg, Bayern Rothenburg ob der Tauber, Bayern	Lauf, Franken Neustadt a. d. Aisch, Franken Nürnberg, Franken Rothenburg ob der Tauber, Franken
Neustadt a. d. Aisch Schwabach Ansbach	Ansbach Nürnberg Ansbach	Neustadt a. d. Aisch, Bayern Roth b. Nürnberg, Bayern Rothenburg ob der Tauber, Bayern	Neustadt a. d. Aisch, Franken Schwabach, Franken Neustadt a. d. Aisch, Franken
Schwabach	Weißenburg i. Bay.	Weißenburg i. Bay., Bayern	Weißenburg i. Bay., Franken

franken

Aschaffenburg Schweinfurt Würzburg	Aschaffenburg Schweinfurt Würzburg	Aschaffenburg, Bayern Schweinfurt, Bayern Würzburg, Bayern	Aschaffenburg-Alzenau i. Mainfr., Mainfranken Schweinfurt, Mainfranken Würzburg, Mainfranken
Aschaffenburg Aschaffenburg Bad Kissingen	Aschaffenburg Aschaffenburg Schweinfurt	Aschaffenburg, Bayern Aschaffenburg, Bayern Münnerstadt, Bayern	Aschaffenburg-Alzenau i. Mainfr., Mainfranken Aschaffenburg-Alzenau i. Mainfr., Mainfranken Bad Kissingen, Mainfranken
Bad Kissingen	Schweinfurt	Bad Neustadt a. d. Saale, Bayern	Bad Neustadt a. d. Saale-Mellrichstadt, Main- franken
Bad Kissingen	Würzburg	Bad Neustadt a. d. Saale, Bayern	Brückenau-Hammelburg, Mainfranken
Bamberg Lohr Schweinfurt	Bamberg Würzburg Schweinfurt u. Würz- burg	Hofheim i. Mainfr., Bayern Hammelburg, Bayern Schweinfurt, Bayern	Ebern, Mainfranken Lohr-Gemünden, Mainfranken Kitzingen-Gerolzhofen, Mainfranken
Bad Kissingen Haßfurt Haßfurt	Schweinfurt Schweinfurt Schweinfurt	Hammelburg, Bayern Hofheim in Mainfr., Bayern Hofheim in Mainfr., Bayern	Brückenau-Hammelburg, Mainfranken Haßfurt, Mainfranken Königshofen i. Grabfeld-Hofheim i. Mainfr., Mainfranken
Würzburg	Schweinfurt u. Würz- burg	Marktheidenfeld, Bayern	Marktheidenfeld-Karlstadt, Mainfranken
Neustadt a. d. Aisch Haßfurt	Würzburg Schweinfurt	Würzburg, Bayern Münnerstadt, Bayern	Kitzingen-Gerolzhofen, Mainfranken Königshofen i. Grabfeld-Hofheim i. Mainfr., Mainfranken

VIII. Die bayerischen Stadt- und Landkreise in ihren Beziehungen

Stadtkreis Landkreis	Vorstehender Stadt- und Landkreis		
	Landgerichtsbezirk (siehe auch Teil III)	Finanzamtsbezirk	Wehrbezirk (siehe auch Teil IV)
Lohr	Aschaffenburg	Lohr	Würzburg
Marktheidenfeld	Aschaffenburg	Lengfurt und Amorbach	Würzburg
Mellrichstadt	Schweinfurt	Bad Neustadt a. d. Saale	Bad Kissingen
Miltenberg	Aschaffenburg	Amorbach	Aschaffenburg
Obernburg	Aschaffenburg	Aschaffenburg und Klingenberg a. Main	Aschaffenburg
Ochsenfurt	Würzburg	Ochsenfurt	Würzburg
Schweinfurt	Schweinfurt	Schweinfurt	Bad Kissingen
Würzburg	Würzburg	Würzburg	Würzburg

(Main-

Schwaben

Stadtkreise			
Augsburg	Augsburg	Augsburg-Stadt	Augsburg
Kempten (Allgäu)	Kempten (Allgäu)	Kempten (Allgäu)	Kempten (Allgäu)
Landkreise			
Augsburg	Augsburg	Augsburg-Land	Augsburg
Dillingen a. d. Donau	Augsburg	Dillingen a. d. Donau und Lauingen (Donau)	Augsburg
Donauwörth	Augsburg und Eichstätt	Donauwörth	Ingolstadt
Füssen	Kempten (Allgäu)	Füssen	Kempten (Allgäu)
Günzburg	Memmingen u. Augsburg	Günzburg	Augsburg
Illertissen	Memmingen	Illertissen u. Krumbach (Schwaben)	Kempten (Allgäu)
Kaufbeuren	Kempten (Allgäu) und Memmingen	Kaufbeuren	Kempten (Allgäu)
Kempten (Allgäu)	Kempten (Allgäu)	Kempten (Allgäu)	Kempten (Allgäu)
Krumbach (Schwaben)	Memmingen	Krumbach (Schwaben)	Kempten (Allgäu)
Lindau (Bodensee)	Kempten (Allgäu)	Lindau (Bodensee)	Kempten (Allgäu)
Markt Oberdorf	Kempten (Allgäu)	Markt Oberdorf	Kempten (Allgäu)
Memmingen	Memmingen	Memmingen und Ottobeuren	Kempten (Allgäu)
Mindelheim	Memmingen	Mindelheim	Kempten (Allgäu)
Neuburg a. d. Donau	Augsburg	Neuburg a. d. Donau	Ingolstadt
Neu-Ulm	Memmingen	Neu-Ulm	Kempten (Allgäu)
Nördlingen	Augsburg	Nördlingen	Ansbach
Schwabmünchen	Augsburg	Schwabmünchen	Augsburg
Sonthofen	Kempten (Allgäu)	Immenstadt	Kempten (Allgäu)
Wertingen	Augsburg	Wertingen und Augsburg-Land	Augsburg

zu anderen Verwaltungseinteilungen des Reiches, des Landes und der Partei.

gehört — ganz oder teilweise — zum

Wehrmeldebezirk (siehe auch Teil IV)	Arbeitsamtsbezirk (siehe auch Teil V)	Kreis- und Landes- bauernschaft (siehe auch Teil VI)	Kreis und Gau der NSDAP. (siehe auch Teil VII)
franken)			
Lohr	Aschaffenburg und Würzburg	Marktheidenfeld, Bayern	Lohr-Gemünden, Mainfranken
Lohr	Aschaffenburg und Würzburg	Marktheidenfeld, Bayern	Marktheidenfeld-Karlstadt, Mainfranken
Bad Kissingen	Schweinfurt	Bad Neustadt a. d. Saale, Bayern	Bad Neustadt a. d. Saale-Mellrichstadt, Main- franken
Aschaffenburg	Aschaffenburg	Aschaffenburg, Bayern	Obernburg-Miltenberg, Mainfranken
Aschaffenburg	Aschaffenburg	Aschaffenburg, Bayern	Obernburg-Miltenberg, Mainfranken
Würzburg	Würzburg	Würzburg, Bayern	Ochsenfurt, Mainfranken
Schweinfurt	Schweinfurt	Schweinfurt, Bayern	Schweinfurt, Mainfranken
Würzburg	Würzburg	Würzburg, Bayern	Würzburg, Mainfranken

Schwaben

Augsburg Kempten (Allgäu)	Augsburg Kempten (Allgäu)	Augsburg, Bayern Kempten (Allgäu), Bayern	Augsburg-Stadt, Schwaben Kempten-Stadt, Schwaben
Augsburg Dillingen a. d. Donau	Augsburg Donauwörth	Augsburg, Bayern Günzburg, Bayern	Augsburg-Land, Schwaben Dillingen, Donauwörth u. Nördlingen, Schwaben
Neuburg a. d. Donau	Donauwörth und Weißenburg i. Bay.	Donauwörth, Bayern	Donauwörth und Nördlingen, Schwaben
Füssen Dillingen a. d. Donau Memmingen Mindelheim	Kempten (Allgäu) Neu-Ulm Neu-Ulm Kempten (Allgäu)	Markt Oberdorf, Bayern Günzburg, Bayern Memmingen, Bayern Buchloe, Bayern	Markt Oberdorf, Schwaben Günzburg, Schwaben Neu-Ulm, Schwaben Markt Oberdorf, Mindelheim, Schwaben und Landsberg, München-Oberbayern
Kempten (Allgäu) Mindelheim Lindau (Bodensee) Füssen	Kempten (Allgäu) Neu-Ulm Lindau (Bodensee) Kempten (Allgäu)	Kempten (Allgäu), Bayern Krumbach (Schwaben), Bayern Kempten (Allgäu), Bayern Markt Oberdorf, Bayern	Kempten-Land, Schwaben, Günzburg, Schwaben Lindau, Schwaben Markt Oberdorf und Kempten-Land, Schwaben
Memmingen Mindelheim Neuburg a. d. Donau	Memmingen Mindelheim Donauwörth und Ingolstadt	Memmingen, Bayern Buchloe, Bayern Neuburg a. d. Donau, Bayern	Memmingen, Schwaben Mindelheim, Schwaben Neuburg, Schwaben
Memmingen Dinkelsbühl Augsburg Sonthofen Dillingen a. d. Donau	Neu-Ulm Donauwörth Augsburg Kempten (Allgäu) Augsburg	Krumbach (Schwaben), Bayern Nördlingen, Bayern Augsburg, Bayern Kempten (Allgäu), Bayern Donauwörth, Bayern	Neu-Ulm, Schwaben Nördlingen, Schwaben Augsburg-Land, Schwaben Sonthofen, Schwaben Augsburg und Donauwörth, Schwaben

Teil IX

Alphabetisches Verzeichnis der bayerischen Gemeinden

Nach dem Namen der Gemeinde ist die Wohnbevölkerung und — soweit davon abweichend — in eckigen Klammern die Ständige Bevölkerung angegeben, ferner der Landkreis und der Regierungsbezirk, zu dem die Gemeinde gehört. — OB. = Oberbayern, NB. = Niederbayern, OPf. = Oberpfalz, Pf. = Pfalz, OFr. = Oberfranken, MFr. = Mittelfranken, Mainfr. = Mainfranken, Schw. = Schwaben

IX. Alphabetisches Verzeichnis der bayerischen Gemeinden¹⁾.

A.

Aach, 783, *Senfhofen*, Schw.
 Abbach 1345, *Kelheim*, NB.
 Abenberg 1792, *Schwabach*, MFr.
 Abensberg 2999, *Kelheim*, NB.
 Abersfeld 373, *Schweinfurt*, Mainfr.
 Aberzhausen 115, *Hilpoltstein*, MFr.
 Absberg 767, *Gunzenhausen*, MFr.
 Abtschlag 287, *Regen*, NB.
 Abtsgreuth 175, *Neustadt a. d. Aisch*, MFr.
 Abtsried 135, *Roding*, OPf.
 Abtswind 625, *Gerolzhofen*, Mainfr.
 Acholshausen 406, *Ochsenfurt*, Mainfr.
 Achsheim 410, *Augsburg*, Schw.
 Achslach 965, *Viechtach*, NB.
 Adtel 550, *Sulzbach-Rosenberg*, OPf.
 Adelhofen 201, *Uffenheim*, MFr.
 Adelsberg 376, *Gemünden*, Mainfr.
 Adelschlag 384, *Eichstätt*, MFr.
 Adelsdorf 1457 [1057], *Höchstädt a. d. Aisch*, OFr.
 Adelshausen 470, *Schrobenhausen*, OB.
 Adelshofen 468, *Fürstenfeldbruck*, OB.
 Adelshofen 354, *Rothenburg ob der Tauber*, MFr.
 Adelsried 679, *Augsburg*, Schw.
 Adolzhausen 326, *Aichach*, OB.
 Adenbach 199, *Kusel*, Pf.
 Adertshausen 207, *Parsberg*, OPf.
 Adldorf 873, *Landau a. d. Isar*, NB.
 Adlhäuser 271, *Rottenburg*, NB.
 Adlholz 312, *Amberg*, OPf.
 Adlitz 155, *Pegnitz*, OFr.
 Adlitz 126, *Erlangen*, MFr.
 Adlkofen 779, *Landshut*, NB.
 Adlmannstein, 303, *Regensburg*, OPf.
 Affalterbach 180, *Pfaffenhofen a. d. Ilm*, OB.
 Affalter 544, *Wertingen*, Schw.
 Affalterthal 406, *Fordheim*, OFr.
 Affing 580, *Aichach*, OB.
 Agawang 386, *Augsburg*, Schw.
 Agendorf 679 [499], *Straubing*, NB.
 Aha 367, *Gunzenhausen*, MFr.
 Aham 566, *Wasserburg a. Inn*, OB.
 Aham 694, *Vilsbiburg*, NB.
 Ahlstadt 258, *Coburg*, OFr.
 Aholting 626, *Straubing*, NB.
 Aholming 1340, *Vilshofen*, NB.
 Ahorn 907, *Coburg*, OFr.
 Ahornberg 204, *Kemnath*, OPf.
 Ahornberg 709, *Münchberg*, OFr.
 Ahornöd 534, *Wolfstein*, NB.
 Aibling, Bad, s. Bad Aibling
 Aich 279, *Fürstenfeldbruck*, OB.
 Aich 590, *Vilsbiburg*, NB.
 Aich 296, *Ansbach*, MFr.
 Aicha 46, *Coburg*, OFr.
 Aicha a. d. Donau 970, *Vilshofen*, NB.
 Aicha vorm Wald 1359, *Passau*, NB.
 Aichach 4301, *Aichach*, OB.
 Aichau 505, *Feuchtwangen*, MFr.
 Aichen 310, *Krumbach (Schwaben)*, Schw.
 Aichenzell 477, *Feuchtwangen*, MFr.
 Aichig 233, *Bayreuth*, OFr.
 Aichkirchen 423, *Parsberg*, OPf.
 Aidenbach 1006, *Vilshofen*, NB.

Aidhausen 626, *Hofheim i. Mainfr.*, Mainfr.
 Aidling 228, *Weilheim*, OB.
 Aigen 786, *Griesbach*, NB.
 Aiglsbach 717, *Mainburg*, NB.
 Aindling 830, *Aichach*, OB.
 Ainhofen 579, *Dachau*, OB.
 Ainring 2721, *Laufen*, OB.
 Airisdwand 300, *Freising*, OB.
 Aisch 627, *Höchstädt a. d. Aisch*, OFr.
 Aising 1650, *Rosenheim*, OB.
 Aislingen 972, *Dillingen a. d. Donau*, Schw.
 Aiterbach 221, *Freising*, OB.
 Aiterhofen 922, *Straubing*, NB.
 Aitrang 928, *Markt Oberdorf*, Schw.
 Akams 320, *Sonthofen*, Schw.
 Albaching 536, *Wasserburg a. Inn*, OB.
 Alban, Sankt, s. Sankt Alban
 Alberndorf 363, *Burglengenfeld*, OPf.
 Alberndorf 355, *Ansbach*, MFr.
 Albernhof 161, *Waldmünchen*, OPf.
 Albersbach 100, *Kusel*, Pf.
 Albersdorf 788, *Vilshofen*, NB.
 Albersdorf 117, *Ebern*, Mainfr.
 Albersweiler 2345, *Bergzabern*, Pf.
 Albertaich 670, *Traunstein*, OB.
 Alberting 289, *Deggendorf*, NB.
 Albertshausen 317, *Würzburg*, Mainfr.
 Albertshausen b. Bad Kissingen 384, *Bad Kissingen*, Mainfr.
 Albertshof 235, *Ebermannstadt*, OFr.
 Albertshofen 1106, *Kitzingen*, Mainfr.
 Albertsried 617, *Bogen*, NB.
 Alberzell 353, *Schrobenhausen*, OB.
 Albeßen 156, *Kusel*, Pf.
 Albisheim (Pfrimm) 1159, *Kirchheimbolanden*, Pf.
 Albrechtsried 409, *Bergreichenstein*, NB.
 Albsheim a. d. Eis 452, *Frankenthal*, Pf.
 Albstadt 611, *Alzenau i. Mainfr.*, Mainfr.
 Alburg 1323 [1128], *Straubing*, NB.
 Aldersbach 1659 [1466], *Vilshofen*, NB.
 Alerheim 711, *Nördlingen*, Schw.
 Alesheim 376, *Weissenburg i. Bay.*, MFr.
 Aletshausen 559, *Krumbach (Schwaben)*, Schw.
 Alexandersbad 498, *Wunsiedel*, OFr.
 Alfalter 302, *Hersbruck*, MFr.
 Alfeld 740, *Hersbruck*, MFr.
 Alfershäuser 350, *Hilpoltstein*, MFr.
 Algertsdorf 453, *Hersbruck*, MFr.
 Algertshausen 235, *Aichach*, OB.
 Alitzheim 293, *Gerolzhofen*, Mainfr.
 Alkofen 2343, *Vilshofen*, NB.
 Alladorf 517, *Kulmbach*, OFr.
 Allenberg 150, *Aichach*, OB.
 Allersberg 1812, *Hilpoltstein*, MFr.
 Allersburg 238, *Neumarkt i. d. Opf.*, OPf.
 Allersdorf 178, *Rottenburg*, NB.
 Allersdorf 871, *Viechtach*, NB.
 Allershausen 1046, *Freising*, OB.
 Allersheim 323, *Ochsenfurt*, Mainfr.
 Allertshausen 175, *Ebern*, Mainfr.
 Alletsried 320, *Neunburg vorm Wald*, OPf.
 Allhartsmas 185, *Deggendorf*, NB.
 Alling 2102, *Fürstenfeldbruck*, OB.
 Allkofen 291, *Mallersdorf*, NB.

Allmannsau 591, *Wasserburg a. Inn*, OB.
 Allmannsdorf 155, *Kötzting*, NB.
 Allmannsdorf 132, *Weissenburg i. Bay.*, MFr.
 Allmannshofen 740, *Wertingen*, Schw.
 Alsenborn 1706, *Kaiserslautern*, Pf.
 Alsenbrück-Langmeil 568, *Rockenhausen*, Pf.
 Alsenz 1726, *Rockenhausen*, Pf.
 Alsheim-Gronau 394, *Ludwigshafen a. Rhein*, Pf.
 Alsleben 560, *Königshofen i. Grabfeld*, Mainfr.
 Alsmoos 205, *Aichach*, OB.
 Altbessingen 580, *Karlstadt*, Mainfr.
 Altdorf 1408, *Landshut*, NB.
 Altdorf 493, *Landau i. d. Pf.*, Pf.
 Altdorf 310, *Hilpoltstein*, MFr.
 Altdorf 3456, *Nürnberg*, MFr.
 Altdorf 1034, *Markt Oberdorf*, Schw.
 Altdrossenfeld 222, *Bayreuth*, OFr.
 Altdürnbuch 198, *Kelheim*, NB.
 Altglofsheim 881, *Regensburg*, OPf.
 Altenbaindt 145, *Dillingen a. d. Donau*, Schw.
 Altenbamberg 573, *Rockenhausen*, Pf.
 Altenbanz 225, *Staffelstein*, OFr.
 Altenberg 734, *Dillingen a. d. Donau*, Schw.
 Altenbeuern 658, *Rosenheim*, OB.
 Altenbuch 592, *Landau a. d. Isar*, NB.
 Altenbuch 843, *Marktheidenfeld*, Mainfr.
 Altdettelsau 128, *Ansbach*, MFr.
 Altendorf 395, *Nabburg*, OPf.
 Altendorf 347, *Bamberg*, OFr.
 Altendorf 149, *Eichstätt*, MFr.
 Altenerding 2034, *Erding*, OB.
 Altenfelden 195, *Hilpoltstein*, MFr.
 Altenglan 1088, *Kusel*, Pf.
 Altenhof 373, *Coburg*, OFr.
 Altenkirchen 1043, *Waldmohr*, Pf.
 Altenkreith 443, *Roding*, OPf.
 Altenkunstadt 1995, *Lichtenfels*, OFr.
 Altenmarkt 1611, *Traunstein*, OB.
 Altenmarkt 909, *Passau*, NB.
 Altenmarkt 1863 [1537], *Vilshofen*, NB.
 Altenmarkt 712, *Cham*, OPf.
 Altenmünster 188, *Hofheim i. Mainfr.*, Mainfr.
 Altenmünster 407, *Wertingen*, Schw.
 Altenmühl 781, *Gunzenhausen*, MFr.
 Altenparkstein 282, *Neustadt a. d. Waldnaab*, OPf.
 Altenplos 643, *Bayreuth*, OFr.
 Altenschneeberg 190, *Oberviechtach*, OPf.
 Altenschönbach 381, *Gerolzhofen*, Mainfr.
 Altenschwand 480, *Neunburg vorm Wald*, OPf.
 Altensittenbach 1035, *Hersbruck*, MFr.
 Altenstadt 825, *Schongau*, OB.
 Altenstadt 945, *Vohenstrauß*, OPf.
 Altenstadt a. d. Waldnaab 884, *Neustadt a. d. Waldnaab*, OPf.
 Altenstadt, Illereichen-, s. Illereichen-Altenstadt
 Altensteig 278, *Mindelheim*, Schw.
 Altenstein 266, *Ebern*, Mainfr.
 Altenthann 452, *Regensburg*, OPf.

¹⁾ Die in eckigen Klammern beige gesetzten Kursivzahlen beziehen sich auf die „Ständige Bevölkerung“.

IX. Alphabetisches Verzeichnis der bayerischen Gemeinden.

Altenhann 444, *Nürnberg*, MFr.
 Alentrüdingen 343, *Dinkelsbühl*, MFr.
 Altenufer 206, *Deggendorf*, NB.
 Altershausen 249, *Neustadt a. d. Aisch*, MFr.
 Altershausen 529, *Hofheim i. Mainfr.*, Mainfr.
 Altfalter 274, *Nabburg*, OPf.
 Altfeld 478, *Marktheidenfeld*, Mainfr.
 Altfrunhofen 1170, *Vilsbiburg*, NB.
 Althausen 274, *Bad Kissingen*, Mainfr.
 Althausen 509, *Königshofen i. Grabfeld*, Mainfr.
 Althegenberg 317, *Fürstfeldbruck*, OB.
 Altheim 820, *Landshut*, NB.
 Altheim 296, *Uffenheim*, MFr.
 Althornbach 573, *Zweibrücken*, Pf.
 Altisheim 221, *Donaupöörth*, Schw.
 Altleiningen 1190, *Frankenthal*, Pf.
 Altmannsbach 231, *Beilngries*, OPf.
 Altmannsdorf 97, *Gerolzhofen*, Mainfr.
 Altmannshausen 269, *Scheinfeld*, MFr.
 Altmannstein 780, *Riedenburg*, OPf.
 Altmühlhof 1006, *Mühlhof*, OB.
 Altmühlmünster 153, *Riedenburg*, OPf.
 Alttötting 5835, *Alttötting*, OB.
 Altmünster 1286, *Aichach*, OB.
 Altprachatz 271, *Prachatz*, NB.
 Altrandsberg 443, *Kötzting*, NB.
 Altreichenau 775, *Wolfstein*, NB.
 Altrip 3607 [3398], *Ludwigshafen a. Rhein*, Pf.
 Altselingsbach 235, *Neustadt a. d. Aisch*, MFr.
 Altstädten 1002, *Sonthofen*, Schw.
 Altusried 2157, *Kempten (Allgäu)*, Schw.
 Alzenau i. Mainfr. 2896, *Alzenau i. Mainfr.*, Mainfr.
 Alzern 745, *Alttötting*, OB.
 Ambach 227, *Neuburg a. d. Donau*, Schw.
 Amberg 51775 [28864], *Stadtkreis*, OPf.
 Amberg 618, *Mindelheim*, Schw.
 Amendingen 926, *Memmingen*, Schw.
 Amerang 1057, *Wasserburg a. Inn*, OB.
 Amerbach 420, *Nördlingen*, Schw.
 Amerdingen 432, *Nördlingen*, Schw.
 Amlingstadt 231, *Bamberg*, OFr.
 Ammelbruch 386, *Dinkelsbühl*, MFr.
 Ammerfeld 266, *Donaupöörth*, Schw.
 Ammerhöfe 762, *Weilheim*, OB.
 Ammerndorf 557, *Fürth*, MFr.
 Ammersricht 824, *Amberg*, OPf.
 Ammerthal 534, *Amberg*, OPf.
 Amorbach 2388, *Miltenberg*, Mainfr.
 Ampermoos 533, *Dachau*, OB.
 Amperpettenbach 377, *Dachau*, OB.
 Ampferbach 497, *Bamberg*, OFr.
 Ampfing 1664, *Mühlhof*, OB.
 Amseling 866 [678], *Straubing*, NB.
 Amsham 848, *Pfarrkirchen*, NB.
 Amtmannsdorf 145, *Beilngries*, OPf.
 Andermannsdorf 208, *Rottenburg*, NB.
 Anfelden 121, *Rothenburg ob der Tauber*, MFr.
 Anger 1057, *Berchtesgaden*, OB.
 Angfeld 283, *Sulzbach-Rosenberg*, OPf.
 Angkofen 208, *Pfaffenhofen a. d. Ilm*, OB.
 Angling 213, *Freising*, OB.
 Anhausen 375, *Augsburg*, Schw.
 Anhofen 329, *Günzburg*, Schw.
 Anhofen 292, *Mindelheim*, Schw.
 Annathal 613, *Wolfstein*, NB.
 Anning 584, *Vilshofen*, NB.

Annweiler 4381 [4361], *Bergzabern*, Pf.
 Anried 241, *Augsburg*, Schw.
 Ansbach 25958 [24025], *Stadtkreis*, MFr.
 Ansbach 582, *Marktheidenfeld*, Mainfr.
 Ansdorf 459, *Kötzting*, NB.
 Antdorf 454, *Weilheim*, OB.
 Anwalting 193, *Friedberg*, OB.
 Anzing 1046, *Ebersberg*, OB.
 Apfeldorf 697, *Schongau*, OB.
 Apfeltrach 526, *Mindelheim*, Schw.
 Apfeltrang 596, *Kaufbeuren*, Schw.
 Appendorf 197, *Ebern*, Mainfr.
 Appenfelden 197, *Scheinfeld*, MFr.
 Appenhofen 255, *Bergzabern*, Pf.
 Appersdorf 433, *Freising*, OB.
 Appersdorf 348, *Mainburg*, NB.
 Appertshofen 359, *Ingolstadt*, OB.
 Appertshofen 498, *Nördlingen*, Schw.
 Arberg 753, *Feuchtwangen*, MFr.
 Arbing 534, *Alttötting*, OB.
 Aresing 644, *Schrobenhausen*, OB.
 Aretsried 283, *Augsburg*, Schw.
 Argelsried 472, *Starnberg*, OB.
 Arget 517, *Wolfratshausen*, OB.
 Arlesried 202, *Memmingen*, Schw.
 Arnbad 321, *Dachau*, OB.
 Arnbruck 1641 [1438], *Viedtadt*, NB.
 Arndorf 851, *Kötzting*, NB.
 Arnhofen 181, *Kelheim*, NB.
 Arnsberg 234, *Eichstätt*, MFr.
 Arnschwang 975, *Cham*, OPf.
 Arnshausen 711, *Bad Kissingen*, Mainfr.
 Arnstein 142, *Lichtenfels*, OFr.
 Arnstein 1954 [1741], *Karlstadt*, Mainfr.
 Arnstorf 1696, *Eggenfelden*, NB.
 Arrach 833, *Kötzting*, NB.
 Arrach 922, *Roding*, OPf.
 Arresting 154, *Kelheim*, NB.
 Artelshofen 320, *Hersbruck*, MFr.
 Arth 318, *Landshut*, NB.
 Arzberg 4585, *Wunsiedel*, OFr.
 Arzheim 1296, *Landau i. d. Pf.*, Pf.
 Arzlohe 541, *Hersbruck*, MFr.
 Asbach 232, *Dachau*, OB.
 Asbach 684, *Griesbach*, NB.
 Asbach 229, *Mallersdorf*, NB.
 Asbach 2151, *Donaupöörth*, Schw.
 Asch 571, *Kaufbeuren*, Schw.
 Ascha 435, *Bogen*, NB.
 Aschach 351, *Amberg*, OPf.
 Aschach b. Bad Kissingen 661, *Bad Kissingen*, Mainfr.
 Aschaffenburg 45379 [42916], *Stadtkreis*, Mainfr.
 Aschau b. Kraiburg 1337, *Mühlhof*, OB.
 Aschbach 329, *Kusel*, Pf.
 Aschbach 591, *Bamberg*, OFr.
 Aschbach 250, *Beilngries*, OPf.
 Aschenroth 169, *Gemünden*, Mainfr.
 Aschering 152, *Starnberg*, OB.
 Aschfeld 652, *Karlstadt*, Mainfr.
 Ascheim 769, *München*, OB.
 Ascholding 380, *Wolfratshausen*, OB.
 Ascholtshausen 209, *Mallersdorf*, NB.
 Asenham 993, *Pfarrkirchen*, NB.
 Aspertsham 385, *Mühlhof*, OB.
 Aspertshofen 161, *Hersbruck*, MFr.
 Asselheim 638, *Frankenthal*, Pf.
 Assenheim 547, *Ludwigshafen a. Rhein*, Pf.
 Aßling 1260, *Ebersberg*, OB.
 Aßlschwang 310, *Neumarkt i. d. OPf.*, OPf.
 Ast 441, *Landshut*, NB.
 Ast 222, *Waldmünchen*, OPf.

Asten 492, *Laufen*, OB.
 Astheim 585, *Gerolzhofen*, Mainfr.
 Attaching 291, *Freising*, OB.
 Attel 2199, *Wasserburg a. Inn*, OB.
 Attenfeld 146, *Neuburg a. d. Donau*, Schw.
 Attenhausen 461, *Landshut*, NB.
 Attenhausen 215, *Krumbach (Schwabens)*, Schw.
 Attenhausen 450, *Memmingen*, Schw.
 Attenhofen 389, *Mainburg*, NB.
 Attenhofen 453, *Neu-Ulm*, Schw.
 Attenkirchen 281, *Freising*, OB.
 Attenzell 171, *Eichstätt*, MFr.
 Atting 929 [764], *Straubing*, NB.
 Atzelsberg 155, *Erlangen*, MFr.
 Atzenzell 183, *Cham*, OPf.
 Atzhausen 153, *Gerolzhofen*, Mainfr.
 Atzlern 978, *Kötzting*, NB.
 Atzmansberg 200, *Kemnath*, OPf.
 Au 1943, *Berchtesgaden*, OB.
 Au 614, *Roding*, OPf.
 Au 248, *Kronach*, OFr.
 Au 635, *Illertissen*, Schw.
 Au a. Inn 526, *Wasserburg a. Inn*, OB.
 Au b. Bad Aibling 816, *Bad Aibling*, OB.
 Au i. d. Hallertau 1475, *Mainburg*, NB.
 Au vorm Wald 157, *Bogen*, NB.
 Aub 235, *Königshofen i. Grabfeld*, Mainfr.
 Aub 1038, *Ochsenfurt*, Mainfr.
 Aubing 9530, *München*, OB.
 Aubstadt 760, *Königshofen i. Grabfeld*, Mainfr.
 Auburg 150, *Regensburg*, OPf.
 Auchsheim 287, *Donaupöörth*, Schw.
 Aue 191, *Hilpoltstein*, MFr.
 Auerbach 470, *Erding*, OB.
 Auerbach 539, *Deggendorf*, NB.
 Auerbach 4009, *Eschenbach i. d. OPf.*, OPf.
 Auerbach 303, *Ansbach*, MFr.
 Auerbach 272, *Augsburg*, Schw.
 Auernheim 562, *Gunzenhausen*, MFr.
 Auernhofen 170, *Uffenheim*, MFr.
 Aufham 625, *Berchtesgaden*, OB.
 Aufham 858, *Pfaffenhofen a. d. Ilm*, OB.
 Aufhausen 106, *Aichach*, OB.
 Aufhausen 470, *Landau a. d. Isar*, NB.
 Aufhausen 703, *Regensburg*, OPf.
 Aufhausen 285, *Nördlingen*, Schw.
 Aufheim 322, *Neu-Ulm*, Schw.
 Aufkirch 385, *Kaufbeuren*, Schw.
 Aufkirchen 541, *Fürstfeldbruck*, OB.
 Aufkirchen 571, *Dinkelsbühl*, MFr.
 Aufseß 674, *Ebermannstadt*, OFr.
 Aufstetten 202, *Ochsenfurt*, Mainfr.
 Augsburg 229, *Sulzbach-Rosenberg*, OPf.
 Augsburg 185374 [180039], *Stadtkreis*, Schw.
 Augsfeld 484, *Haßfurt*, Mainfr.
 Auhausen 540, *Nördlingen*, Schw.
 Aulzhausen 194, *Friedberg*, OB.
 Aunkirchen 1522, *Vilshofen*, NB.
 Aura a. d. Saale 525, *Hammelburg*, Mainfr.
 Aura i. Singrund 863, *Gemünden*, Mainfr.
 Aurach 722, *Feuchtwangen*, MFr.
 Aurau 351, *Schwabach*, MFr.
 Außergefeld 1109, *Prachatz*, NB.
 Außernbrünst 394, *Wolfstein*, NB.
 Außernzell 1180, *Deggendorf*, NB.
 Autengrün 88, *Hof*, OFr.
 Autenhausen 301, *Staffelstein*, OFr.
 Autenried 321, *Günzburg*, Schw.
 Ay 1047, *Neu-Ulm*, Schw.
 Aystetten 591, *Augsburg*, Schw.
 Azendorf 370, *Kulmbach*, OFr.

IX. Alphabetisches Verzeichnis der bayerischen Gemeinden.

B.

- Baar 651, *Ingolstadt*, OB.
 Babenhausen 2 145 [2025], *Illertissen*, Schw.
 Babensham 528, *Wasserburg a. Inn*, OB.
 Babilon 258, *Waldmünchen*, OPf.
 Babing 263, *Vilsbiburg*, NB.
 Bach 212, *Neunburg vorm Wald*, OPf.
 Bach a. d. Donau 496, *Regensburg*, OPf.
 Bachern 310, *Friedberg*, OB.
 Bachetsfeld 326, *Sulzbach-Rosenberg*, OPf.
 Bachhagel 416, *Dillingen a. d. Donau*, Schw.
 Bachhausen 482, *Wolfratshausen*, OB.
 Bachhausen 160, *Beilngries*, OPf.
 Bachl 185, *Kelheim*, NB.
 Bachmehring 578, *Wasserburg a. Inn*, OB.
 Bad Aibling 5628 [4986], *Bad Aibling*, OB.
 Badanhausen 274, *Eichstätt*, MFr.
 Bad Bocklet 425, *Bad Kissingen*, Mainfr.
 Bad Dürkheim 9 629 [9 578], *Neustadt an der Weinstraße*, Pf.
 Bad Gögging 605, *Kelheim*, NB.
 Bad Heilbrunn 786, *Bad Tölz*, OB.
 Bad Höhenstadt 796, *Passau*, NB.
 Bad Kissingen 9 887 [8 787], *Bad Kissingen*, Mainfr.
 Bad Neustadt a. d. Saale 3 405, *Bad Neustadt a. d. Saale*, Mainfr.
 Bad Reichenhall 11 558 [9 639], *Berchtesgaden*, OB.
 Bad Steben 1 525, *Naila*, OFr.
 Bad Tölz 8 770, *Bad Tölz*, OB.
 Bad Wiessee 2 414, *Miesbach*, OB.
 Bad Wörishofen 4 509, *Mindelheim*, Schw.
 Bachingen a. d. Brenz 704, *Dillingen a. d. Donau*, Schw.
 Bärenbach, Bruchweiler-, s. *Bruchweiler-Bärenbach*
 Bärnau 1 415, *Tirschenreuth*, OPf.
 Bärndorf 304, *Kötzting*, NB.
 Bärndorf 341 [294], *Regen*, NB.
 Bärnreuth 194, *Bayreuth*, OFr.
 Bärnstein 478, *Grafenau*, NB.
 Bärnzell 204, *Bogen*, NB.
 Bärnzell 572, *Regen*, NB.
 Bahra 167, *Mellrichstadt*, Mainfr.
 Baierbach 593, *Vilsbiburg*, NB.
 Baierberg 148, *Fürstentfeldbruck*, OB.
 Baierbrunn 658, *Wolfratshausen*, OB.
 Baierfeld 132, *Donauwörth*, Schw.
 Baiergrün 255, *Naila*, OFr.
 Baiern 848, *Ebersberg*, OB.
 Baiernrain 429, *Wolfratshausen*, OB.
 Baiersdorf 218, *Riedenburg*, OPf.
 Baiersdorf 1 501, *Erlangen*, MFr.
 Baiershofen 340, *Wertingen*, Schw.
 Baidllkirch 295, *Friedberg*, OB.
 Baisweil 557, *Kaufbeuren*, Schw.
 Balbini, Neukirchen-, s. *Neukirchen-Balbini*
 Balderschwang 126, *Sonthofen*, Schw.
 Baldersheim 505, *Ochsenfurt*, Mainfr.
 Baldingen 385, *Nördlingen*, Schw.
 Balgheim 389, *Nördlingen*, Schw.
 Ballersdorf 105, *Neuburg a. d. Donau*, Schw.
 Ballhausen 314, *Dillingen a. d. Donau*, Schw.
 Ballinghausen 295, *Schweinfurt*, Mainfr.
 Balmertshofen 112, *Neu-Ulm*, Schw.
 Balzhausen 753, *Krumbach (Schwaben)*, Schw.
 Bamberg 59 466 [55 854], *Stadtkreis*, OFr.
 Bammersdorf 234, *Forchheim*, OFr.
 Bann 1 368, *Kaiserslautern*, Pf.
 Banzenweiler 334, *Feuchtwangen*, MFr.
 Barbelroth 405, *Bergzabern*, Pf.
 Barbing 2 732 [1 342], *Regensburg*, OPf.
 Barthelmesaurach 451, *Schwabach*, MFr.
 Bastheim 624, *Mellrichstadt*, Mainfr.
 Battenberg 212, *Frankenthal*, Pf.
 Battweiler 492, *Zweibrücken*, Pf.
 Batzenhofen 317, *Augsburg*, Schw.
 Batzhausen 530, *Parsberg*, OPf.
 Baudenbach 558, *Neustadt a. d. Aisch*, MFr.
 Baumgarten 560, *Freising*, OB.
 Baumgarten 1 052, *Pfarrkirchen*, NB.
 Baumgarten 185, *Dillingen a. d. Donau*, Schw.
 Baunach 1 225, *Ebern*, Mainfr.
 Bayerbach 1 008, *Griesbach*, NB.
 Bayerbach 488, *Mallersdorf*, NB.
 Bayerdilling 502, *Neuburg a. d. Donau*, Schw.
 Bayerfeld-Steckweiler 515, *Rockenhausen*, Pf.
 Bayerisch Gmain 1 263, *Berchtesgaden*, OB.
 Bayersoien 635, *Schongau*, OB.
 Bayersried 403, *Markt Oberdorf*, Schw.
 Bayersried-Ursberg 1 745, *Krumbach (Schwaben)*, Schw.
 Bayreuth 45 028 [42 898], *Stadtkreis*, OFr.
 Bayrischzell 1 087, *Miesbach*, OB.
 Bebenhausen 297, *Illertissen*, Schw.
 Becherbach 604, *Kusel*, Pf.
 Bechhofen 1 214, *Zweibrücken*, Pf.
 Bechhofen 125, *Ansbach*, MFr.
 Bechhofen 1 579, *Feuchtwangen*, MFr.
 Bechthall 103, *Weissenburg i. Bay.*, MFr.
 Bechtsrieth 271, *Neustadt a. d. Waldnaab*, OPf.
 Beckstetten 221, *Kaufbeuren*, Schw.
 Bedernau 629, *Mindelheim*, Schw.
 Bedesbach 524, *Kusel*, Pf.
 Beerbach 258, *Lauf (Pegnitz)*, MFr.
 Beerbach 277, *Neustadt a. d. Aisch*, MFr.
 Beerbach 196, *Schwabach*, MFr.
 Behlingen 334, *Krumbach (Schwaben)*, Schw.
 Behringsersdorf 1 802, *Lauf (Pegnitz)*, MFr.
 Behringersmühle 294, *Pegnitz*, OFr.
 Beidl 349, *Tirschenreuth*, OPf.
 Beiersdorf 6, *Coburg*, OFr.
 Beikheim 242, *Kronach*, OFr.
 Beilngries 2 024, *Beilngries*, OPf.
 Beindersheim 853, *Frankenthal*, Pf.
 Bellenberg 785, *Illertissen*, Schw.
 Bellershausen 173, *Rothenburg ob der Tauber*, MFr.
 Bellheim 4 447, *Germersheim*, Pf.
 Belmbrach 700, *Schwabach*, MFr.
 Belzheim 560, *Nördlingen*, Schw.
 Benediktbeuern 1 662 [1 485], *Bad Tölz*, OB.
 Benk 489, *Bayreuth*, OFr.
 Bennhausen 135, *Kirchheimbolanden*, Pf.
 Benningen 702, *Memmingen*, Schw.
 Benzenhof 134, *Lauf (Pegnitz)*, MFr.
 Beratshausen 1 535, *Parsberg*, OPf.
 Berching 1 728, *Beilngries*, OPf.
 Berchtesgaden 4 491, *Berchtesgaden*, OB.
 Berg 882, *Starnberg*, OB.
 Berg 343, *Wasserburg a. Inn*, OB.
 Berg 286, *Mainburg*, NB.
 Berg 135, *Neunburg vorm Wald*, OPf.
 Berg 1 308, *Germersheim*, Pf.
 Berg 756, *Hof*, OFr.
 Berg 445, *Donauwörth*, Schw.
 Berg 160, *Neu-Ulm*, Schw.
 Berg b. Neumarkt i. d. OPf. 942, *Neumarkt i. d. OPf.*, OPf.
 Berg i. Gau, 1 154, *Schrobenhausen*, OB.
 Bergel 990 [984], *Uffenheim*, MFr.
 Bergen 1 469, *Traunstein*, OB.
 Bergen 342, *Weissenburg i. Bay.*, MFr.
 Bergen 335, *Neuburg a. d. Donau*, Schw.
 Bergendorf 114, *Neuburg a. d. Donau*, Schw.
 Bergenstetten 108, *Illertissen*, Schw.
 Bergern 342, *Deggendorf*, NB.
 Bergham 400, *Vilsbiburg*, NB.
 Bergham 739, *Roding*, OPf.
 Berghaselbach 249, *Freising*, OB.
 Berghausen 252, *Mainburg*, NB.
 Berghausen 115, *Riedenburg*, OPf.
 Berghausen 1 719, *Speyer*, Pf.
 Bergheim 206, *Burglengenfeld*, OPf.
 Bergheim 572, *Augsburg*, Schw.
 Bergheim 554, *Dillingen a. d. Donau*, Schw.
 Bergheim 401, *Neuburg a. d. Donau*, Schw.
 Berghofen 503, *Landshut*, NB.
 Bergkirchen 362, *Dachau*, OB.
 Berglern 768, *Erding*, OB.
 Bergmatting 168, *Kelheim*, NB.
 Bergnersreuth 211, *Wunsiedel*, OFr.
 Bergnersreuth 160, *Neustadt a. d. Waldnaab*, OPf.
 Bergreichenstein 2 650, *Bergreichenstein*, NB.
 Bergtheinfeld 2 413, *Schweinfurt*, Mainfr.
 Bergrothenfels 477, *Lohr*, Mainfr.
 Bergstetten 217, *Parsberg*, OPf.
 Bergtheim 126, *Neustadt a. d. Aisch*, MFr.
 Bergtheim 989, *Würzburg*, Mainfr.
 Bergzabern 4 883 [3 718], *Bergzabern*, Pf.
 Berlethshof 273, *Parsberg*, OPf.
 Bernau 2 225, *Rosenheim*, OB.
 Bernbach 468, *Markt Oberdorf*, Schw.
 Bernbeuren 1 576, *Schongau*, OB.
 Berndorf 108, *Kemnath*, OPf.
 Berndorf 102, *Waldmünchen*, OPf.
 Berndorf 196, *Kulmbach*, OFr.
 Berneck i. Fichtelgebirge 2 401, *Bayreuth*, OFr.
 Berggau 762, *Neumarkt i. d. OPf.*, OPf.
 Bernhardswald 460, *Regensburg*, OPf.
 Bernhardswinden 649, *Ansbach*, MFr.
 Bernhof 147, *Oberviechtach*, OPf.
 Bernlohe 175, *Schwabach*, MFr.
 Bernried 500, *Weilheim*, OB.
 Bernried 906, *Bogen*, NB.
 Bernried 323, *Waldmünchen*, OPf.
 Bernrieth 422, *Vohenstrauß*, OPf.
 Bernstein 337, *Neustadt a. d. Waldnaab*, OPf.
 Bernstein 755, *Wunsiedel*, OFr.
 Bernstein a. Wald 707 [673], *Naila*, OFr.
 Berolzheim 152, *Uffenheim*, MFr.
 Berolzheim, Markt, s. *Markt Berolzheim*
 Bertelsdorf 418, *Coburg*, OFr.
 Bertholdsdorf 227, *Ansbach*, MFr.
 Bertoldsheim 504, *Neuburg a. d. Donau*, Schw.
 Bertoldshofen 627, *Markt Oberdorf*, Schw.
 Berzweiler 127, *Kusel*, Pf.
 Betlinshausen 222, *Illertissen*, Schw.
 Bettbrunn 171, *Riedenburg*, OPf.
 Bettenfeld 298, *Rothenburg ob der Tauber*, MFr.
 Bettenhausen 80, *Kaiserslautern*, Pf.
 Bettwar 153, *Rothenburg ob der Tauber*, MFr.
 Betzendorf 169, *Ansbach*, MFr.
 Betzenstein 528, *Pegnitz*, OFr.

IX. Alphabetisches Verzeichnis der bayerischen Gemeinden.

- Betzigau 1319, *Kempten (Allgäu)*, Schw.
 Betzisried 428, *Memmingen*, Schw.
 Beuchen 213, *Miltenberg*, Mainfr.
 Beucherling 446, *Roding*, OPf.
 Beuerbach 223, *Landsberg*, OB.
 Beuerberg 712, *Wolftrathausen*, OB.
 Beuerfeld 138, *Coburg*, OFr.
 Beuern 169, *Landsberg*, OB.
 Beuren 303, *Neu-Ulm*, Schw.
 Beutelsbach 1217, *Vilshofen*, NB.
 Beyerberg 585, *Dinkelsbühl*, MFr.
 Beyharting 632, *Bad Aibling*, OB.
 Bibart 986 [780], *Scheinfeld*, MFr.
 Biberach 356, *Neu-Ulm*, Schw.
 Biberadzell 444, *Neu-Ulm*, Schw.
 Biberbach 319, *Dachau*, OB.
 Biberbach 167, *Beilngries*, OPf.
 Biberbach 273, *Waldmünchen*, OPf.
 Biberbach 350, *Pegnitz*, OFr.
 Biberbach 783, *Wertingen*, Schw.
 Biberberg 167, *Neu-Ulm*, Schw.
 Biber 192, *Eichstätt*, MFr.
 Bibergau 475, *Kitzingen*, Mainfr.
 Biburg 303, *Fürstfeldbruck*, OB.
 Biburg 556, *Kelheim*, NB.
 Biburg 140, *Hilpoltstein*, MFr.
 Biburg 543, *Augsburg*, Schw.
 Bidl 868, *Bad Tölz*, OB.
 Bidingen 800, *Markt Oberdorf*, Schw.
 Biebelried 330, *Kitzingen*, Mainfr.
 Bieberbach 159, *Coburg*, OFr.
 Bieberehren 648, *Ochsenfurt*, Mainfr.
 Biederbach 115, *Gunzenhausen*, MFr.
 Biedershausen 212, *Zweibrücken*, Pf.
 Biedesheim 621, *Kirchheimbolanden*, Pf.
 Bieg 267, *Rothenburg ob der Tauber*, MFr.
 Biengarten 84, *Höchstädt a. d. Aisch*, OFr.
 Biesenhard 226, *Eichstätt*, MFr.
 Bieswang 570, *Weißenburg i. Bay.*, MFr.
 Billenhausen 385, *Krumbach (Schwaben)*, Schw.
 Billigheim 1356 [1152], *Bergzabern*, Pf.
 Billingshausen 351, *Marktheidenfeld*, Mainfr.
 Bimbach 153, *Gerolzhofen*, Mainfr.
 Binabiburg 693, *Vilsbiburg*, NB.
 Bindersbach 261, *Bergzabern*, Pf.
 Bindlach 1544, *Bayreuth*, OFr.
 Binnbach 126, *Aichach*, OB.
 Binsbach 238, *Karlstadt*, Mainfr.
 Binsfeld 415, *Karlstadt*, Mainfr.
 Binswang 851, *Wertingen*, Schw.
 Binzwangen 358, *Rothenburg ob der Tauber*, MFr.
 Birk 466, *Bayreuth*, OFr.
 Birkach 489, *Bamberg*, OFr.
 Birkach 187, *Staffelstein*, OFr.
 Birkach 324, *Hilpoltstein*, MFr.
 Birkach 70, *Hofheim i. Mainfr.*, Mainfr.
 Birkach 143, *Schwabmünchen*, Schw.
 Birkach a. Forst 207, *Coburg*, OFr.
 Birkenbühl 209, *Wunsiedel*, OFr.
 Birkenfeld 263, *Neustadt a. d. Aisch*, MFr.
 Birkenfeld 215, *Hofheim i. Mainfr.*, Mainfr.
 Birkenfeld 1212, *Marktheidenfeld*, Mainfr.
 Birkenhördt 531, *Bergzabern*, Pf.
 Birkenreuth 216, *Ebermannstadt*, OFr.
 Birkhausen 314, *Nördlingen*, Schw.
 Birkig 122, *Coburg*, OFr.
 Birkland 583, *Schongau*, OB.
 Birklingen 76, *Scheinfeld*, MFr.
 Birkweiler 630, *Landau i. d. Pf.*, Pf.
 Birnbach 914, *Griesbach*, NB.
 Birnbaum 430, *Kronach*, OFr.
 Birnbaum 192, *Neustadt a. d. Aisch*, MFr.
 Birnbrunn 151, *Cham*, OPf.
 Birnfeld 531, *Hofheim i. Mainfr.*, Mainfr.
 Bischberg 1455, *Bamberg*, OFr.
 Bischbrunn 772, *Marktheidenfeld*, Mainfr.
 Bischheim 588, *Kirchheimbolanden*, Pf.
 Bischofsgrün 1936, *Bayreuth*, OFr.
 Bischofsheim 108, *Haßfurt*, Mainfr.
 Bischofsheim a. d. Rhön 1594 [1495], *Bad Neustadt a. d. Saale*, Mainfr.
 Bischofsmais 1067, *Regen*, NB.
 Bischofswiesen 4573 [3570], *Berchtesgaden*, OB.
 Bischofswind 284, *Gerolzhofen*, Mainfr.
 Bischofswind a. Raueneck 281, *Ebern*, Mainfr.
 Bischofswind b. Heilgersdorf 125, *Ebern*, Mainfr.
 Bissersheim 330, *Frankenthal*, Pf.
 Bissingen 449, *Dillingen a. d. Donau*, Schw.
 Bisterschied 352, *Rockenhausen*, Pf.
 Bistritz an der Angel 423, *Markt Eisenstein*, NB.
 Bittenbrunn 336, *Neuburg a. d. Donau*, Schw.
 Bitz 178, *Eichstätt*, MFr.
 Blaibach 904, *Kötzing*, NB.
 Blaiach 2012, *Sonthofen*, Schw.
 Blankenborn 135, *Bergzabern*, Pf.
 Blankenburg 195, *Wertingen*, Schw.
 Blaubach 313, *Kusel*, Pf.
 Bledesbach 279, *Kusel*, Pf.
 Bleich 230, *Roding*, OPf.
 Bliensbach 186, *Wertingen*, Schw.
 Blindheim 699, *Dillingen a. d. Donau*, Schw.
 Blöcktach 286, *Markt Oberdorf*, Schw.
 Blonhofen 330, *Kaufbeuren*, Schw.
 Blossenau 231, *Donaupföhr*, Schw.
 Blossersberg 1240, *Viechtach*, NB.
 Blumenrod 116, *Coburg*, OFr.
 Bobengrün 666, *Naila*, OFr.
 Bobenheim a. Berg 457, *Neustadt an der Weinstraße*, Pf.
 Bobenheim a. Rhein 2664, *Frankenthal*, Pf.
 Bobenthal 481, *Pirmasens*, Pf.
 Bobingen 3609, *Schwabmünchen*, Schw.
 Bockenfeld 171, *Rothenburg ob der Tauber*, MFr.
 Bockhorn 633, *Erding*, OB.
 Bocklet, Bad, s. Bad Bocklet
 Bocksberg 397, *Wertingen*, Schw.
 Boden 174, *Neunburg vorm Wald*, OPf.
 Bodenkirchen 824, *Vilsbiburg*, NB.
 Bodenmais 3049, *Regen*, NB.
 Bodenstein 349, *Roding*, OPf.
 Bodenvöhr 1504, *Neunburg vorm Wald*, OPf.
 Bodersdorf 61, *Coburg*, OFr.
 Bodolz 719, *Lindau (Bodensee)*, Schw.
 Böbing 835, *Schongau*, OB.
 Böbingen 510, *Landau i. d. Pf.*, Pf.
 Böbrach 1319, *Viechtach*, NB.
 Böchingen 681, *Landau i. d. Pf.*, Pf.
 Böhen 889, *Memmingen*, Schw.
 Böhl 2744, *Ludwigshafen a. Rhein*, Pf.
 Böhmfeld 577, *Eichstätt*, MFr.
 Böhming 177, *Eichstätt*, MFr.
 Böhmischbruck 513, *Vohenstrauß*, OPf.
 Böhmisch Kubitzen 330, *Waldmünchen*, OPf.
 Böhmisch Röhren 1229, *Prachtitz*, NB.
 Böhmwiesel 856, *Wolfstein*, NB.
 Böllenborn 252, *Bergzabern*, Pf.
 Börrstadt 1058 [850], *Rockenhausen*, Pf.
 Börsborn 409, *Waldmühl*, Pf.
 Bösenreutin 461, *Lindau (Bodensee)*, Schw.
 Böttigheim 601, *Marktheidenfeld*, Mainfr.
 Bogen 1613, *Bogen*, NB.
 Bogenberg 598, *Bogen*, NB.
 Bojendorf 275, *Bamberg*, OFr.
 Bolanden 1403, *Kirchheimbolanden*, Pf.
 Bollstadt 331, *Nördlingen*, Schw.
 Bolsterlang 608, *Sonthofen*, Schw.
 Bolzhausen 152, *Ochsenfurt*, Mainfr.
 Bonbruck 796, *Vilsbiburg*, NB.
 Bonnhof 278, *Ansbach*, MFr.
 Bonsal 200, *Neuburg a. d. Donau*, Schw.
 Bonstetten 404, *Augsburg*, Schw.
 Boos 770, *Memmingen*, Schw.
 Bornheim 526, *Landau i. d. Pf.*, Pf.
 Bosenbach 672, *Kusel*, Pf.
 Bottenbach 712, *Zweibrücken*, Pf.
 Bottenweiler 173, *Rothenburg ob der Tauber*, MFr.
 Boxbrunn 152, *Höchstädt a. d. Aisch*, OFr.
 Boxbrunn 187, *Miltenberg*, Mainfr.
 Boxdorf 721, *Fürth*, MFr.
 Brachstadt 296, *Donaupföhr*, Schw.
 Brackenlohr 156, *Uffenheim*, MFr.
 Bräuersdorf 143, *Neustadt a. d. Aisch*, MFr.
 Braidbach 123, *Mellrichstadt*, Mainfr.
 Bramberg 165, *Ebern*, Mainfr.
 Brand 842, *Kemnath*, OPf.
 Brand 370, *Erlangen*, MFr.
 Brand b. Marktreutitz 1521, *Wunsiedel*, OFr.
 Brandholz 477, *Bayreuth*, OFr.
 Brandten 502, *Regen*, NB.
 Brannenbrugg 723, *Rosenheim*, OB.
 Brauersdorf 84, *Kronach*, OFr.
 Braunried 167, *Roding*, OPf.
 Brebersdorf 221, *Schweinfurt*, Mainfr.
 Breibach 193, *Gerolzhofen*, Mainfr.
 Breitbrunn 584, *Rosenheim*, OB.
 Breitbrunn 518, *Starnberg*, OB.
 Breitbrunn 544, *Ebern*, Mainfr.
 Breitenau 136, *Coburg*, OFr.
 Breitenau 715, *Feuchtwangen*, MFr.
 Breitenbach 1428, *Waldmühl*, Pf.
 Breitenbach 223, *Brückenaue*, Mainfr.
 Breitenberg 756, *Wegscheid*, NB.
 Breitenbrunn 242, *Augsburg*, Schw.
 Breitenbrunn 166, *Burglenfeld*, OPf.
 Breitenbrunn 504, *Parsberg*, OPf.
 Breitenbrunn 206, *Hersbruck*, MFr.
 Breitenbrunn 420, *Marktheidenfeld*, Mainfr.
 Breitenbrunn 805, *Mindelheim*, Schw.
 Breitendiel 386, *Miltenberg*, Mainfr.
 Breitenfurt 220, *Eichstätt*, MFr.
 Breitungsbach 989 [983], *Bamberg*, OFr.
 Breitenhill 99, *Riedenburg*, OPf.
 Breitenlesau 329, *Ebermannstadt*, OFr.
 Breitenlohe 147, *Scheinfeld*, MFr.
 Breitenried 208, *Waldmünchen*, OPf.
 Breitensee 250, *Königshofen i. Grabfeld*, Mainfr.
 Breitenthal 506, *Krumbach (Schwaben)*, Schw.
 Brendlorenzen 1618, *Bad Neustadt a. d. Saale*, Mainfr.
 Brennenberg 769, *Regensburg*, OPf.
 Brenntenberg 556, *Prachtitz*, NB.
 Breunigweiler 276, *Rockenhausen*, Pf.
 Breunigsweg 216, *Alzenau i. Mainfr.*, Mainfr.
 Brodswinden 469, *Ansbach*, MFr.
 Brombach 449, *Pfarrkirchen*, NB.
 Bronn 680, *Pegnitz*, OFr.

IX. Alphabetisches Verzeichnis der bayerischen Gemeinden.

- Bronnamburg 450, *Fürth*, MFr.
 Bronnen 149, *Kaufbeuren*, Schw.
 Bronnen 244, *Mindelheim*, Schw.
 Bruchmühlbach 1505, *Kaiserslautern*, Pf.
 Bruchweiler-Bärenbach 1362 [1169], *Pirmasens*, Pf.
 Bruck 619, *Ebersberg*, OB.
 Bruck 246, *Hof*, OFr.
 Bruck 407, *Neuburg a. d. Donau*, Schw.
 Bruck i. d. OPf. 1737, *Roding*, OPf.
 Bruckbach 259, *Regensburg*, OPf.
 Bruckberg 489, *Freising*, OB.
 Bruckberg 1153, *Ansbach*, MFr.
 Bruckbergerau 424, *Freising*, OB.
 Brudersdorf 268, *Nabburg*, OPf.
 Brüchs 128, *Mellrichstadt*, Mainfr.
 Brück 204, *Kitzingen*, Mainfr.
 Brücken 1915, *Waldmohr*, Pf.
 Brückenaau 3568, *Brückenaau*, Mainfr.
 Brücklein 391, *Kulmbach*, OFr.
 Brün 269, *Ebern*, Mainfr.
 Brunn b. Münsterstadt 178, *Bad Kissingen*, Mainfr.
 Brunnau 207, *Gerolzhofen*, Mainfr.
 Brunnstadt 220, *Gerolzhofen*, Mainfr.
 Brünsee 131, *Donaupörth*, Schw.
 Brünst 323, *Vohenstrauß*, OPf.
 Brünst 360, *Ansbach*, MFr.
 Brüx 69, *Coburg*, OFr.
 Brunn 171, *Neumarkt i. d. OPf.*, OPf.
 Brunn 595, *Parsberg*, OPf.
 Brunn 166, *Ebermannstadt*, OFr.
 Brunn 254, *Ansbach*, MFr.
 Brunn 458, *Neustadt a. d. Aisch*, MFr.
 Brunn 127, *Nürnberg*, MFr.
 Brunnau 165, *Hilpoltstein*, MFr.
 Brunnen 777, *Schrobenhausen*, OB.
 Brunnenreuth 427, *Ingolstadt*, OB.
 Brunnenthal 159, *Hof*, OFr.
 Brunnthal 583, *München*, OB.
 Brunst 200, *Rothenburg ob der Tauber*, MFr.
 Bubach 502, *Dingolfing*, NB.
 Bubach 335, *Kusel*, Pf.
 Bubach a. Forst 320, *Regensburg*, OPf.
 Bubach a. d. Naab 566, *Burglengenfeld*, OPf.
 Bubenhausen 309, *Neu-Ulm*, Schw.
 Bubenheim 352, *Kirchheimbolanden*, Pf.
 Bubenheim 170, *Weissenburg i. Bay.*, MFr.
 Bubenreuth 415, *Erlangen*, MFr.
 Bubesheim 491, *Günzburg*, Schw.
 Buch 298, *Starnberg*, OB.
 Buch 345, *Parsberg*, OPf.
 Buch 139, *Riedenburg*, OPf.
 Buch 99, *Bamberg*, OFr.
 Buch 189, *Höchstadt a. d. Aisch*, OFr.
 Buch 95, *Eichstätt*, MFr.
 Buch 317, *Uffenheim*, MFr.
 Buch 250, *Haßfurt*, Mainfr.
 Buch 168, *Ochsenfurt*, Mainfr.
 Buch 136, *Augsburg*, Schw.
 Buch 766, *Illertissen*, Schw.
 Buch 230, *Neuburg a. d. Donau*, Schw.
 Buch a. Buchrain 757, *Erding*, OB.
 Buch a. Erlbach 761, *Landshut*, NB.
 Buch a. Forst 654, *Lichtenfels*, OFr.
 Buch a. Wald 359, *Rothenburg ob der Tauber*, MFr.
 Buchau 344, *Kulmbach*, OFr.
 Buchau 479, *Pegnitz*, OFr.
 Buchbach 577, *Müldorf*, OB.
 Buchbach 610, *Kronach*, OFr.
 Buchberg 397, *Deggendorf*, NB.
 Buchbrunn 561, *Kitzingen*, Mainfr.
 Buchdorf 886, *Donaupörth*, Schw.
 Buchen 104, *Neustadt a. d. Aisch*, MFr.
 Buchenberg 1629, *Kempten (Allgäu)*, Schw.
 Buchendorf 192, *Starnberg*, OB.
 Buchendorf 245, *Roding*, OPf.
 Buchenhüll 171, *Eichstätt*, MFr.
 Buchenlohe 193, *Regensburg*, OPf.
 Buchenrod 204, *Coburg*, OFr.
 Buchhausen 185, *Mallersdorf*, NB.
 Buchheim 258, *Uffenheim*, MFr.
 Buchhofen 542, *Vilshofen*, NB.
 Buching 927, *Füssen*, Schw.
 Bucklingen 86, *Neustadt a. d. Aisch*, MFr.
 Buchloe 2852, *Kaufbeuren*, Schw.
 Buchschwabach 575, *Fürth*, MFr.
 Buchwald 320, *Prachatz*, NB.
 Buckendorf 145, *Lichtenfels*, OFr.
 Buckenhof 454, *Erlangen*, MFr.
 Buckenhofen 584, *Forchheim*, OFr.
 Büchelberg 2147 [968], *Germersheim*, Pf.
 Büchelberg 523, *Ansbach*, MFr.
 Büchelberg 151, *Gunzenhausen*, MFr.
 Büchenbach 287, *Pegnitz*, OFr.
 Büchenbach 705, *Schwabach*, MFr.
 Büchheim 226, *Burglengenfeld*, OPf.
 Büchold 675, *Karlstadt*, Mainfr.
 Bühl 269, *Pegnitz*, OFr.
 Bühl 832, *Günzburg*, Schw.
 Bühl (am Alpsee) 715, *Sonthofen*, Schw.
 Bühl i. Ries 228, *Nördlingen*, Schw.
 Bühler 205, *Karlstadt*, Mainfr.
 Bürglein 368, *Ansbach*, MFr.
 Bürgstadt 1868, *Miltenberg*, Mainfr.
 Büttelbronn 287, *Weissenburg i. Bay.*, MFr.
 Bütthart 760, *Ochsenfurt*, Mainfr.
 Bug 373, *Bamberg*, OFr.
 Bug 87, *Hof*, OFr.
 Buggenhofen 68, *Dillingen a. d. Donau*, Schw.
 Bullach 261, *Lauf (Pegnitz)*, MFr.
 Bullenheim 404, *Uffenheim*, MFr.
 Bundenthal 927, *Pirmasens*, Pf.
 Bundorf 450, *Hofheim i. Mainfr.*, Mainfr.
 Burg 350, *Krumbach (Schwaben)*, Schw.
 Burg 298, *Markt Oberdorf*, Schw.
 Burgadelzhausen 273, *Friedberg*, OB.
 Burgalben 1226, *Pirmasens*, Pf.
 Burgambach 117, *Scheinfeld*, MFr.
 Burgau 2525, *Günzburg*, Schw.
 Burgberg 1160, *Sonthofen*, Schw.
 Burgbernheim 1720, *Uffenheim*, MFr.
 Burgebrach 1054, *Bamberg*, OFr.
 Burgellern 293, *Bamberg*, OFr.
 Burgerroth 132, *Ochsenfurt*, Mainfr.
 Burggailenreuth 159, *Ebermannstadt*, OFr.
 Burggen 803, *Schongau*, OB.
 Burggriesbach 298, *Beilngries*, OPf.
 Burggrub 91, *Ebermannstadt*, OFr.
 Burggrub 774, *Kronach*, OFr.
 Burggrumbach 527, *Würzburg*, Mainfr.
 Burghagel 331, *Dillingen a. d. Donau*, Schw.
 Burghaig 858, *Kulmbach*, OFr.
 Burghaslach 758, *Scheinfeld*, MFr.
 Burghausen 7408, *Altötting*, OB.
 Burghausen 93, *Rothenburg ob der Tauber*, MFr.
 Burghausen 189, *Karlstadt*, Mainfr.
 Burghausen b. Münsterstadt 201, *Bad Kissingen*, Mainfr.
 Burgheim 1413, *Neuburg a. d. Donau*, Schw.
 Burgkirchen a. d. Alz, 427, *Altötting*, OB.
 Burgkunstadt 2789, *Lichtenfels*, OFr.
 Burglauer 810, *Bad Kissingen*, Mainfr.
 Burglengenfeld 5143, *Burglengenfeld*, OPf.
 Burglesau 160, *Bamberg*, OFr.
 Burgmagerbein 93, *Dillingen a. d. Donau*, Schw.
 Burgmannshofen 135, *Donaupörth*, Schw.
 Burgoberbach 539, *Feuchtwangen*, MFr.
 Burgpreppach 464, *Hofheim i. Mainfr.*, Mainfr.
 Burgsalach 484, *Weissenburg i. Bay.*, MFr.
 Burgsinn 2122, *Gemünden*, Mainfr.
 Burgstall 233, *Pfaffenhofen a. d. Ilm*, OB.
 Burgstall 390, *Höchstadt a. d. Aisch*, OFr.
 Burgstall 147, *Kronach*, OFr.
 Burgthann 909, *Nürnberg*, MFr.
 Burgtreswitz 476, *Vohenstrauß*, OPf.
 Burgwallbach 302, *Bad Neustadt a. d. Saale*, Mainfr.
 Burgweinting 685, *Regensburg*, OPf.
 Burgwindheim 521, *Bamberg*, OFr.
 Burk 993, *Forchheim*, OFr.
 Burk 716, *Dinkelsbühl*, MFr.
 Burkardroth 565, *Bad Kissingen*, Mainfr.
 Burkersdorf 326, *Lichtenfels*, OFr.
 Burkhardsrieth 252, *Vohenstrauß*, OPf.
 Burkheim 209, *Lichtenfels*, OFr.
 Burlafingen 975, *Neu-Ulm*, Schw.
 Burrweiler 849, *Landau i. d. Pf.*, Pf.
 Burtenbach 1185 [1054], *Günzburg*, Schw.
 Busbach 353, *Bayreuth*, OFr.
 Busenberg 1563 [976], *Pirmasens*, Pf.
 Busendorf 177, *Staffelstein*, OFr.
 Buttenheim 792, *Bamberg*, OFr.
 Buttenwiesen 719, *Wertingen*, Schw.
 Buxach 352, *Memmingen*, Schw.
 Buxheim 762, *Eichstätt*, MFr.
 Buxheim 715, *Memmingen*, Schw.

C.

- Cadolzburg 2215, *Fürth*, MFr.
 Cadolzhofen 154, *Rothenburg ob der Tauber*, MFr.
 Callbach 540, *Rockenhausen*, Pf.
 Carlsberg 1027, *Frankenthal*, Pf.
 Carlsgrün 296, *Naila*, OFr.
 Castell 480, *Gerolzhofen*, Mainfr.
 Cham 5389, *Cham*, OPf.
 Chamerau 870, *Kötzting*, NB.
 Chameregg 162, *Cham*, OPf.
 Chammünster 500, *Cham*, OPf.
 Chieming 992, *Traunstein*, OB.
 Chiemsee 506, *Rosenheim*, OB.
 Chodenschloß 546, *Waldmünchen*, OPf.
 Christanz 128, *Pegnitz*, OFr.
 Christelschlag 561, *Prachatz*, NB.
 Christertshofen 175, *Illertissen*, Schw.
 Christgarten 48, *Nördlingen*, Schw.
 Christoph, Sankt, s. Sankt Christoph
 Chrobald 741, *Prachatz*, NB.
 Chudiwa 400, *Markt Eisenstein*, NB.
 Claffheim 284, *Feuchtwangen*, MFr.
 Clausen 1329, *Pirmasens*, Pf.
 Coburg 32552 [29934], *Stadtkreis*, OFr.
 Colln 166, *Rockenhausen*, Pf.
 Colgenstein-Heidesheim 505, *Frankenthal*, Pf.

IX. Alphabetisches Verzeichnis der bayerischen Gemeinden.

Colmberg 575, *Ansbach*, MFr.
 Contwig 3 664 [3 260], *Zweibrücken*, Pf.
 Cottenbach 196, *Bayreuth*, OFr.
 Creez 553, *Bayreuth*, OFr.
 Creidlitz 1 116, *Coburg*, OFr.
 Creußen 1 180, *Pegnitz*, OFr.
 Cronenberg 253, *Kusel*, Pf.
 Cronheim 450, *Gunzenhausen*, MFr.
 Crottendorf 125, *Bayreuth*, OFr.
 Culmitz 398, *Naila*, OFr.
 Cunreuth 350, *Fordheim*, OFr.
 Custenlohr 218, *Uffenheim*, MFr.

D.

Dachau 17 684 [17 472], *Dachau*, OB.
 Dachberg 304, *Wasserburg a. Inn*, OB.
 Dachelhofen 623, *Burglengenfeld*, OPf.
 Dachsbad 458, *Neustadt a. d. Aisch*, MFr.
 Dachsberg 266, *Bogen*, NB.
 Dachstadt 229, *Fordheim*, OFr.
 Dackenheim 359, *Neustadt an der Weinstraße*, Pf.
 Dahn 2 718, *Pirmasens*, Pf.
 Daiting 382, *Donauwörth*, Schw.
 Dalking 536, *Cham*, OPf.
 Dallackenried 101, *Burglengenfeld*, OPf.
 Dambach 190, *Dinkelsbühl*, MFr.
 Dammheim 489, *Landau i. d. Pf.*, Pf.
 Dampfach 300, *Haßfurt*, Mainfr.
 Dankenfeld 496, *Haßfurt*, Mainfr.
 Danndorf 274, *Kulmbach*, OFr.
 Dannenfels 799, *Kirchheimbolanden*, Pf.
 Dannstadt 1 913, *Ludwigshafen a. Rhein*, Pf.
 Dansenberg 677, *Kaiserslautern*, Pf.
 Darshofen 380, *Parsberg*, OPf.
 Darstadt 246, *Ochsenfurt*, Mainfr.
 Darstein 153, *Bergzabern*, Pf.
 Daschendorf 104, *Ebern*, Mainfr.
 Dasing 622, *Friedberg*, OB.
 Daßwang 418, *Parsberg*, OPf.
 Dattenhausen 521, *Dillingen a. d. Donau*, Schw.
 Dattenhausen 117, *Illertissen*, Schw.
 Dautersdorf 161, *Neunburg vorm Wald*, OPf.
 Daxberg 359, *Alzenau i. Mainfr.*, Mainfr.
 Daxberg 204, *Memmingen*, Schw.
 Deberndorf 583, *Fürth*, MFr.
 Dedantsees 90, *Kemnath*, OPf.
 Deffingen 510, *Günzburg*, Schw.
 Degelsdorf 195, *Eschenbach i. d. OPf.*, OPf.
 Degernbach 1 042, *Bogen*, NB.
 Degerndorf 2 664 [1 619], *Rosenheim*, OB.
 Degerndorf 345, *Wolfratshausen*, OB.
 Degerndorf 367, *Parsberg*, OPf.
 Degersheim 361, *Gunzenhausen*, MFr.
 Deggenau 1 006, *Deggendorf*, NB.
 Deggendorf 12 057 [11 155], *Deggendorf*, NB.
 Dehnberg 150, *Lauf (Pegnitz)*, MFr.
 Deidesheim 2 552, *Neustadt an der Weinstraße*, Pf.
 Deimhausen 258, *Schrobenhausen*, OB.
 Deindorf 148, *Nabburg*, OPf.
 Deining 391, *Wolfratshausen*, OB.
 Deining 571, *Neumarkt i. d. OPf.*, OPf.
 Deiningen 907, *Nördlingen*, Schw.
 Deinschwang 292, *Neumarkt i. d. OPf.*, OPf.
 Deisenhausen 509, *Krumbach (Schwabben)*, Schw.

Deisenhofen 301, *Dillingen a. d. Donau*, Schw.
 Deising 142, *Riedenburg*, OPf.
 Dellfeld 920, *Zweibrücken*, Pf.
 Demantsfürth 241, *Neustadt a. d. Aisch*, MFr.
 Demeldorf 167, *Neunburg vorm Wald*, OPf.
 Demling 284, *Ingolstadt*, OB.
 Demling 214, *Regensburg*, OPf.
 Demmelsdorf 155, *Bamberg*, OFr.
 Dengling 239, *Regensburg*, OPf.
 Denkendorf 685, *Eichstätt*, MFr.
 Denklingen 993, *Kaufbeuren*, Schw.
 Dennenlohe 129, *Dinkelsbühl*, MFr.
 Dennweiler-Frohnbad 354, *Kusel*, Pf.
 Dentein a. Forst 1 490, *Feuchtmangen*, MFr.
 Denzingen 354, *Günzburg*, Schw.
 Depoldowitz 206, *Markt Eisenstein*, NB.
 Derching 383, *Friedberg*, OB.
 Dernbach 502, *Bergzabern*, Pf.
 Derndorf 382, *Mindelheim*, Schw.
 Deschenitz 910, *Markt Eisenstein*, NB.
 Dettelbach 2 108, *Kitzingen*, Mainfr.
 Dettendorf 604, *Bad Aibling*, OB.
 Dettendorf 233, *Neustadt a. d. Aisch*, MFr.
 Dettenheim 308, *Weißenburg i. Bay.*, MFr.
 Dettenhofen 268, *Landsberg*, OB.
 Dettenschwang 409, *Landsberg*, OB.
 Dettter 445, *Brückenaue*, Mainfr.
 Dettingen a. Main 1 809, *Alzenau i. Mainfr.*, Mainfr.
 Deubach 290, *Augsburg*, Schw.
 Deubach 251, *Günzburg*, Schw.
 Deuerling 797, *Parsberg*, OPf.
 Deuringen 477, *Augsburg*, Schw.
 Deusdorf 386, *Ebern*, Mainfr.
 Deusmauer 277, *Parsberg*, OPf.
 Deutenhausen 359, *Weilheim*, OB.
 Deutenheim 178, *Scheinfeld*, MFr.
 Deutenkofen 144, *Landshut*, NB.
 Dezenacker 156, *Neuburg a. d. Donau*, Schw.
 Dickenreishausen 571, *Memmingen*, Schw.
 Dickersbronn 116, *Dinkelsbühl*, MFr.
 Diebach 135, *Neustadt a. d. Aisch*, MFr.
 Diebach 404, *Rothenburg ob der Tauber*, MFr.
 Diebach 576, *Hammelburg*, Mainfr.
 Dieberg 317, *Roding*, OPf.
 Diebersried 111, *Roding*, OPf.
 Diebis 105, *Amberg*, OPf.
 Diederstetten 190, *Dinkelsbühl*, MFr.
 Diedesfeld 1 605, *Landau i. d. Pf.*, Pf.
 Diedorf 645, *Augsburg*, Schw.
 Dielkirchen 560, *Rockenhausen*, Pf.
 Diemannskirchen 520, *Vilsbiburg*, NB.
 Diemantstein 291, *Dillingen a. d. Donau*, Schw.
 Diendorf 498, *Nabburg*, OPf.
 Dienhausen 140, *Kaufbeuren*, Schw.
 Diepersdorf 759, *Nürnberg*, MFr.
 Diepoldsdorf 358, *Lauf (Pegnitz)*, MFr.
 Diepoldshofen 348, *Schrobenhausen*, OB.
 Diepoltskirchen I, 302, *Eszenfelden*, NB.
 Diepoltskirchen II 405, *Eszenfelden*, NB.
 Diepoldsreuth 73, *Neustadt a. d. Waldnaab*, OPf.
 Diepoldsried 122, *Waldmünchen*, OPf.
 Diepolz 298, *Sonthofen*, Schw.

Dierbach 881 [479], *Bergzabern*, Pf.
 Diesenbach 651, *Regensburg*, OPf.
 Diespeck 891, *Neustadt a. d. Aisch*, MFr.
 Dießen 3 352, *Landsberg*, OB.
 Dieffurt 210, *Eschenbach i. d. OPf.*, OPf.
 Dietelskirchen 827, *Vilsbiburg*, NB.
 Dietenhofen 758, *Neustadt a. d. Aisch*, MFr.
 Dietersberg 159, *Sulzbach-Rosenberg*, OPf.
 Dietersburg 1 012, *Pfarrkirchen*, NB.
 Dietersdorf 154, *Neustadt a. d. Waldnaab*, OPf.
 Dietersdorf 592, *Oberniedertach*, OPf.
 Dietersdorf 285, *Staffelstein*, OFr.
 Dietersdorf 1 400, *Schwabach*, MFr.
 Dietersheim 172, *Neustadt a. d. Aisch*, MFr.
 Dietershofen (b. Babenhausen) 240, *Illertissen*, Schw.
 Dietershofen (b. Illertissen) 94, *Illertissen*, Schw.
 Dieterskirchen 501, *Neunburg vorm Wald*, OPf.
 Dietersweg 217, *Regensburg*, OPf.
 Dietfurt 1 564, *Riedenburg*, OPf.
 Dietfurt i. MFr. 365, *Weißenburg i. Bay.*, MFr.
 Dietkirchen 248, *Neumarkt i. d. OPf.*, OPf.
 Dietldorf 454, *Burglengenfeld*, OPf.
 Dietmannsried 1 152, *Kempten (Allgäu)*, Schw.
 Dietramszell 673, *Wolfratshausen*, OB.
 Dietratried 148, *Memmingen*, Schw.
 Dietrichingen 401, *Zweibrücken*, Pf.
 Dietschweiler 317, *Waldmohr*, Pf.
 Dillingen a. d. Donau 6 559 [6 353], *Dillingen a. d. Donau*, Schw.
 Dillishausen 268, *Kaufbeuren*, Schw.
 Dimbach 170, *Bergzabern*, Pf.
 Dimbach 157, *Gerolzhofen*, Mainfr.
 Dimpfl 506, *Vohenstrauß*, OPf.
 Dinau 187, *Burglengenfeld*, OPf.
 Dingharting 465, *Wolfratshausen*, OB.
 Dingolfing 4 788, *Dingolfing*, NB.
 Dingolshausen 556, *Gerolzhofen*, Mainfr.
 Dinkelsbühl 4 809, *Dinkelsbühl*, MFr.
 Dinkelscherben 1 119, *Augsburg*, Schw.
 Dinkelshausen 208, *Neuburg a. d. Donau*, Schw.
 Dipbach 463, *Kitzingen*, Mainfr.
 Dippach 156, *Haßfurt*, Mainfr.
 Dippach 99, *Hofheim i. Mainfr.*, Mainfr.
 Dippersreuth 227, *Tirschenreuth*, OPf.
 Dippoldsberg 277, *Neustadt a. d. Aisch*, MFr.
 Dirlewang 798, *Mindelheim*, Schw.
 Dirmstein 1 672, *Frankenthal*, Pf.
 Dirnaich 824, *Vilsbiburg*, NB.
 Dittelbrunn 621, *Schweinfurt*, Mainfr.
 Dittenheim 747, *Gunzenhausen*, MFr.
 Dittersbrunn 150, *Staffelstein*, OFr.
 Ditterswind 290, *Hofheim i. Mainfr.*, Mainfr.
 Dittlofsroda 298, *Hammelburg*, Mainfr.
 Dittweiler 695, *Waldmohr*, Pf.
 Diwischowitz 178, *Markt Eisenstein*, NB.
 Dixenhausen 88, *Hilpoltstein*, MFr.
 Dobenreuth 170, *Fordheim*, OFr.
 Döbra 781, *Naila*, OFr.
 Döckingen 596, *Gunzenhausen*, MFr.

IX. Alphabetisches Verzeichnis der bayerischen Gemeinden.

Döfering 566, *Waldmünchen*, OPf.
 Döhlau 213, *Bayreuth*, OFr.
 Döhlau 545, *Hof*, OFr.
 Döllnitz 250, *Vohenstrauß*, OPf.
 Döllnitz 258, *Kulmbach*, OFr.
 Döllwang 379, *Neumarkt i. d. Opf.*, OPf.
 Döpshofen 308, *Augsburg*, Schw.
 Dörflas b. *Kirchenlamitz* 194, *Wunsiedel*, OFr.
 Dörfleins 384, *Bamberg*, OFr.
 Dörfler 208, *Kronach*, OFr.
 Dörfler b. *Coburg* 564, *Coburg*, OFr.
 Dörflis b. *Königsberg i. Bay.* 151, *Hofheim i. Mainfr.*, Mainfr.
 Döringstadt 335, *Staffelstein*, OFr.
 Dörnbach 162, *Nürnberg*, MFr.
 Dörnbach 579, *Rockenhausen*, Pf.
 Dörndorf 306, *Eichstätt*, MFr.
 Dörnsteinbach 406, *Alzenau i. Mainfr.*, Mainfr.
 Dörnthal 617, *Naila*, OFr.
 Dörrenbach 1332 [949], *Bergzabern*, Pf.
 Dörmorsbach 174, *Aschaffenburg*, Mainfr.
 Dörrmoschel 219, *Rockenhausen*, Pf.
 Dörrnwasserlos 110, *Bamberg*, OFr.
 Dösingen 319, *Kaufbeuren*, Schw.
 Dollstein 933, *Eichstätt*, MFr.
 Dombühl 589, *Rothenburg ob der Tauber*, MFr.
 Donau 203, *Markt Eisenstein*, NB.
 Donaualtheim 671, *Dillingen a. d. Donau*, Schw.
 Donaumünster 384, *Donaupörth*, Schw.
 Donauauf 1514, *Regensburg*, OPf.
 Donauweitzdorf 540, *Passau*, NB.
 Donauwörth 5 981 [5 652], *Donaupörth*, Schw.
 Donndorf 615, *Bayreuth*, OFr.
 Donnersdorf 547, *Gerolzhofen*, Mainfr.
 Donsieders 916, *Pirmasens*, Pf.
 Dorfbach 764, *Passau*, NB.
 Dorf Eisenstein 842, *Markt Eisenstein*, NB.
 Dorfen 580, *Altötting*, OB.
 Dorfen 2827, *Erding*, OB.
 Dorfen 250, *Wolfartshausen*, OB.
 Dorfgrütingen 465, *Feuchtmangen*, MFr.
 Dorfkemmathen 368, *Dinkelsbühl*, MFr.
 Dorfprozelten 1 243, *Marktheidenfeld*, Mainfr.
 Dorgendorf 189, *Ebern*, Mainfr.
 Dormitz 855, *Fordheim*, OFr.
 Dornach 205, *München*, OB.
 Dornach 994, *Landau a. d. Isar*, NB.
 Dornau 170, *Obernburg*, Mainfr.
 Dornhausen 197, *Gunzenhausen*, MFr.
 Dornhausen 152, *Rothenburg ob der Tauber*, MFr.
 Dornheim 375, *Scheinfeld*, MFr.
 Dornstadt 321, *Nördlingen*, Schw.
 Dornwang 310, *Dingolfing*, NB.
 Dorsbrunn 161, *Weißenburg i. Bay.*, MFr.
 Dorschhausen 265, *Mindelheim*, Schw.
 Dottenheim 506 [316], *Uffenheim*, MFr.
 Drachselsried 1 652, *Viedtach*, NB.
 Draisdorf 106, *Staffelstein*, OFr.
 Draisdorf 202, *Rehau*, OFr.
 Dreisen 628, *Kirchheimbollen*, Pf.
 Dressendorf 319, *Bayreuth*, OFr.
 Dreuschendorf 170, *Bamberg*, OFr.
 Dröbling 105, *Starnberg*, OB.
 Drosendorf 405, *Bamberg*, OFr.
 Drosendorf (AG. *Ebermannstadt*) 255, *Ebermannstadt*, OFr.

Drosendorf (AG. *Hollfeld*) 410, *Ebermannstadt*, OFr.
 Drossenhausen 125, *Coburg*, OFr.
 Drügendorf 255, *Ebermannstadt*, OFr.
 Drusheim 357, *Donaupörth*, Schw.
 Drusweiler, *Kapellen-*, s. *Kapellen-Drusweiler*
 Dudroth-Oberhausen 1 019, *Rockenhausen*, Pf.
 Dudenhofen 2 638, *Speyer*, Pf.
 Düllstadt 161, *Gerolzhofen*, Mainfr.
 Dünzelbach 435, *Fürstfeldbruck*, OB.
 Dünzing 345, *Ingolstadt*, OB.
 Dünzlau 157, *Ingolstadt*, OB.
 Dünzling 436, *Kelheim*, NB.
 Dürkheim, *Bad*, s. *Bad Dürkheim*
 Düren 279, *Parsberg*, OPf.
 Dürenbach 1 488, *Miesbach*, OB.
 Dürnberg 154, *Wunsiedel*, OFr.
 Dürnersdorf 252, *Nabburg*, OPf.
 Dürnhaindling 532, *Freising*, OB.
 Dürnsricht 453, *Nabburg*, OPf.
 Dürnzhausen 463, *Pfaffenhofen a. d. Ilm*, OB.
 Dürnbrunn 271, *Ebermannstadt*, OFr.
 Dürrenmungenau 251, *Schwabach*, MFr.
 Dürrenried 103, *Ebern*, Mainfr.
 Dürrenwaid 457, *Kronach*, OFr.
 Dürrenzimmern 270, *Nördlingen*, Schw.
 Dürrfeld 352, *Schweinfurt*, Mainfr.
 Dürrlauringen 551, *Günzburg*, Schw.
 Dürnbuch 222, *Neustadt a. d. Aisch*, MFr.
 Dürrnhof 88, *Bad Neustadt a. d. Saale*, Mainfr.
 Dürnwangen 1 145, *Dinkelsbühl*, MFr.
 Duggendorf 291, *Burglengenfeld*, OPf.
 Dummeldorf 232, *Eggenfelden*, NB.
 Dunsdorf 125, *Eichstätt*, MFr.
 Dunzweiler 958, *Waldmohr*, Pf.
 Durach 2 140, *Kempten (Allgäu)*, Schw.
 Duschowitz 748, *Bergreichenstein*, NB.
 Dutoworf 98, *Höchstädt a. d. Aisch*, OFr.
 Duttbrunn 564, *Karlstadt*, Mainfr.
 Duttweiler 707, *Neustadt an der Weinstraße*, Pf.

E.

Ebelsbach 911 [710], *Haßfurt*, Mainfr.
 Ebenhausen 893, *Ingolstadt*, OB.
 Ebenhausen 758, *Bad Kissingen*, Mainfr.
 Ebenhofen 451, *Markt Oberdorf*, Schw.
 Ebenried 217, *Aichach*, OB.
 Ebenried 543, *Hiltpoltstein*, MFr.
 Ebsfeld 1 827, *Staffelstein*, OFr.
 Eberding 707, *Weilheim*, OB.
 Eberhardsreit 403, *Grafenau*, NB.
 Ebermannsdorf 145, *Amberg*, OPf.
 Ebermannstadt 1 317, *Ebermannstadt*, OFr.
 Ebermergen 705, *Donaupörth*, Schw.
 Ebern 1 552, *Ebern*, Mainfr.
 Ebernburg 963, *Rockenhausen*, Pf.
 Ebersbach 107, *Neustadt a. d. Aisch*, MFr.
 Ebersbach 193, *Schwabach*, MFr.
 Ebersbach 419, *Obernburg*, Mainfr.
 Ebersbach 182, *Günzburg*, Schw.
 Ebersbach 797, *Markt Oberdorf*, Schw.
 Ebersberg 2 552, *Ebersberg*, OB.
 Ebersbrunn 142, *Gerolzhofen*, Mainfr.
 Ebersdorf 824, *Kronach*, OFr.

Ebersdorf 214, *Neustadt a. d. Aisch*, MFr.
 Ebersdorf b. *Coburg* 1458, *Coburg*, OFr.
 Ebersdorf b. *Neustadt b. Coburg* 187, *Coburg*, OFr.
 Ebershausen 349, *Krumbach (Schwabern)*, Schw.
 Eberspoint 466, *Vilsbiburg*, NB.
 Ebersroith 280, *Regensburg*, OPf.
 Eberstetten 312, *Pfaffenhofen a. d. Ilm*, OB.
 Eberswang 174, *Eichstätt*, MFr.
 Ebertshausen 148, *Fürstfeldbruck*, OB.
 Ebertshausen 310, *Schweinfurt*, Mainfr.
 Ebertsheim 987, *Frankenthal*, Pf.
 Ebing 600, *Staffelstein*, OFr.
 Ebnath 1 570, *Kemnath*, OPf.
 Ebnet 245, *Lichtenfels*, OFr.
 Ebrach 1 084, *Bamberg*, OFr.
 Ebrantshausen 158, *Mainburg*, NB.
 Ebrathshofen 453, *Lindau (Bodensee)*, Schw.
 Echenbrunn 227, *Dillingen a. d. Donau*, Schw.
 Echendorf 107, *Riedenburg*, OPf.
 Eding 959, *Freising*, OB.
 Eding 458, *Landshut*, OB.
 Eding 272, *Landshut*, NB.
 Ehlshausen 326, *Günzburg*, Schw.
 Echshausen 254, *Neuburg a. d. Donau*, Schw.
 Eckarts 277, *Sonthofen*, Schw.
 Eckartshausen 154, *Ebern*, Mainfr.
 Eckartshausen 267, *Schweinfurt*, Mainfr.
 Eckarts-Rupboden 296, *Brückenau*, Mainfr.
 Eckartsweiler 158, *Rothenburg ob der Tauber*, MFr.
 Eckelthof 195, *Sulzbach-Rosenberg*, OPf.
 Eckenberg 195, *Neustadt a. d. Aisch*, MFr.
 Eckenhaide 254, *Lauf (Pegnitz)*, MFr.
 Ekersbach 154, *Bamberg*, OFr.
 Ekersdorf 1 050, *Bayreuth*, OFr.
 Ekersmühlen 879, *Schwabach*, MFr.
 Edknach 388, *Aichach*, OB.
 Edelbach 528, *Alzenau i. Mainfr.*, Mainfr.
 Edeldorf 270, *Neustadt a. d. Waldnaab*, OPf.
 Edelsfeld 309, *Sulzbach-Rosenberg*, OPf.
 Edelshausen 473, *Schrobenhausen*, OB.
 Edelstetten 561, *Krumbach (Schwabern)*, Schw.
 Edenbergen 167, *Augsburg*, Schw.
 Edenhagen 341, *Krumbach (Schwabern)*, Schw.
 Edenkoben 5 180, *Landau i. d. Pf.*, Pf.
 Edenried 143, *Aichach*, OB.
 Edentetten 1 173, *Deggendorf*, NB.
 Ederheim 448, *Nördlingen*, Schw.
 Ederlsdorf 664, *Wegscheid*, NB.
 Edesheim 2 757 [2 351], *Landau i. d. Pf.*, Pf.
 Edling 1 004, *Wasserburg a. Inn*, OB.
 Effeldorf 357, *Kitzingen*, Mainfr.
 Effelter 363, *Kronach*, OFr.
 Effeltrich 841, *Fordheim*, OFr.
 Egellhofen 196, *Mindelheim*, Schw.
 Egelsheim 146, *Amberg*, OPf.
 Egelsried 183, *Neunburg vorm Wald*, OPf.
 Egenhausen 280, *Uffenheim*, MFr.
 Egenhausen 419, *Schweinfurt*, Mainfr.
 Egenhofen 352, *Fürstfeldbruck*, OB.
 Egenhofen 95, *Günzburg*, Schw.
 Egerndach 584, *Traunstein*, OB.
 Egg 726, *Deggendorf*, NB.
 Egg 158, *Rottenburg*, NB.
 Egg a. d. *Günz* 513, *Memmingen*, Schw.
 Eggelstetten 337, *Donaupörth*, Schw.
 Eggen 579, *Altötting*, OB.

IX. Alphabetisches Verzeichnis der bayerischen Gemeinden.

- Eggenbach 193, *Staffelstein*, OFr.
 Eggenfelden 3 852, *Eggenfelden*, NB.
 Eggenried 408, *Regen*, NB.
 Eggensee 114, *Neustadt a. d. Aisch*, MFr.
 Eggenthal 684, *Kaufbeuren*, Schw.
 Eggersberg 251, *Riedenburg*, OPf.
 Eggersdorf 463, *Eggenfelden*, NB.
 Eggerszell 179, *Bogen*, NB.
 Eggling 706, *Griesbach*, NB.
 Eggldham 1 425, *Pfarrkirchen*, NB.
 Eggkofen 906, *Mühldorf*, OB.
 Eggmühl 398, *Mallersdorf*, NB.
 Eggolsheim 955, *Forchheim*, OFr.
 Eggstätt 984, *Rosenheim*, OB.
 Eggstetten 506, *Pfarrkirchen*, NB.
 Eging 1 642, *Vilshofen*, NB.
 Eglfing 406, *Weilheim*, OB.
 Egling 745, *Landsberg*, OB.
 Egling 374, *Wolfratshausen*, OB.
 Egloffstein 640, *Fordheim*, OFr.
 Eglofsdorf 143, *Beilngries*, OPf.
 Eglsee 578, *Passau*, NB.
 Egmatting 640, *Ebersberg*, OB.
 Egweil 566, *Eichstätt*, MFr.
 Ehekirchen 576, *Neuburg a. d. Donau*, Schw.
 Ehenfeld 426, *Amberg*, OPf.
 Ehingen 857, *Dinkelsbühl*, MFr.
 Ehingen 415, *Wertingen*, Schw.
 Ehingen a. Ries 492, *Nördlingen*, Schw.
 Eholting 279, *Passau*, NB.
 Ehrenberg 167, *Pfaffenhofen a. d. Ilm*, OB.
 Ehring 163, *Regensburg*, OPf.
 Ehringen 294, *Nördlingen*, Schw.
 Ehrl 159, *Bamberg*, OFr.
 Ehweiler 253, *Kusel*, Pf.
 Eibach 1 293, *Erding*, OB.
 Eibelstadt 1 428, *Ochsenfurt*, Mainfr.
 Eibenberg 155, *Kronach*, OFr.
 Eich 116, *Burglengenfeld*, OPf.
 Eichelberg 144, *Uffenheim*, MFr.
 Eichelberg 161, *Ebern*, Mainfr.
 Eichelsbach 270, *Obernburg*, Mainfr.
 Eichelsdorf 319, *Hofheim i. Mainfr.*, Mainfr.
 Eichelsee 169, *Ochsenfurt*, Mainfr.
 Eichenberg 169, *Gunzenhausen*, MFr.
 Eichenberg 472, *Alzenau i. Mainfr.*, Mainfr.
 Eichenbühl 66, *Kronach*, OFr.
 Eichenbühl 1 131, *Miltenberg*, Mainfr.
 Eichendorf 1 436, *Landau a. d. Isar*, NB.
 Eichenhausen 225, *Wolfratshausen*, OB.
 Eichenhausen 238, *Bad Neustadt a. d. Saale*, Mainfr.
 Eichhofen 260, *Parsberg*, OPf.
 Eichhofen 86, *Günzburg*, Schw.
 Eichfeld 376, *Gerolzhofen*, Mainfr.
 Eichhofen 245, *Dachau*, OB.
 Eichhofen 386, *Regensburg*, OPf.
 Eichstätt 8 150 [7 911], *Eichstätt*, MFr.
 Eidenberg 448, *Wegscheid*, NB.
 Eigelsberg 126, *Oberpöchlach*, OPf.
 Eila 100, *Kronach*, OFr.
 Eilsbrunn 283, *Regensburg*, OPf.
 Einberg 872, *Coburg*, OFr.
 Einersheim 700, *Scheinfeld*, MFr.
 Eining 262, *Kelheim*, NB.
 Einmuß 383, *Kelheim*, NB.
 Einöllen 557, *Kusel*, Pf.
 Einsbach 259, *Dachau*, OB.
 Einselthum 475, *Kirchheimbolanden*, Pf.
 Eisenarzt 680, *Traunstein*, OB.
 Eisenbach 108, *Kusel*, Pf.
 Eisenbach 1 253, *Obernburg*, Mainfr.
 Eisenberg (Pfalz) 4 018 [3 809], *Kirchheimbolanden*, Pf.
 Eisenberg 547, *Füssen*, Schw.
 Eisenbrechtshofen 191, *Wertingen*, Schw.
 Eisenbühl 262, *Hof*, OFr.
 Eisenburg 262, *Memmingen*, Schw.
 Eisenhofen 305, *Dachau*, OB.
 Eisenstein 1 309, *Regen*, NB.
 Eisenstein, Dorf, s. Dorf Eisenstein
 Eisenstraß 777, *Markt Eisenstein*, NB.
 Eisersdorf 158, *Kemnath*, OPf.
 Eisingen 810, *Würzburg*, Mainfr.
 Eismannsborg 275, *Friedberg*, OB.
 Eismannsborg 129, *Kötzing*, NB.
 Eismannsborg 400, *Nürnberg*, MFr.
 Eismerszell 186, *Fürstenfeldbruck*, OB.
 Eisolzried 545, *Dachau*, OB.
 Eitensheim 1 000, *Ingolstadt*, OB.
 Eiting 557, *Mühldorf*, OB.
 Eitlbrunn 538, *Regensburg*, OPf.
 Eitting 1 194, *Erding*, OB.
 Eitting 178, *Mallersdorf*, NB.
 Eixendorf 174, *Neunburg vorm Wald*, OPf.
 Elbersberg 396, *Pegnitz*, OFr.
 Elbersroth 502, *Feuchtwangen*, MFr.
 Elfershausen 713 [666], *Hammelnburg*, Mainfr.
 Elisabethzell 810, *Bogen*, NB.
 Ellenbach 355, *Hersbruck*, MFr.
 Ellenfeld 541, *Tirschenreuth*, OPf.
 Ellerbach 558, *Regen*, NB.
 Ellerbach 581, *Dillingen a. d. Donau*, Schw.
 Ellerstadt 926, *Neustadt an der Weinstraße*, Pf.
 Ellgau 565, *Donaupörlth*, Schw.
 Ellhofen 474, *Lindau (Bodensee)*, Schw.
 Ellighofen 224, *Kaufbeuren*, Schw.
 Ellingen 1 552, *Weißenburg i. Bay.*, MFr.
 Ellmosen 569, *Bad Aibling*, OB.
 Ellzee 534, *Krumbach (Schwabens)*, Schw.
 Elmstein 2 520, *Neustadt an der Weinstraße*, Pf.
 Elpersdorf (AG. Ansbach) 792, *Ansbach*, MFr.
 Elpersdorf (AG. Heilsbronn) 145, *Ansbach*, MFr.
 Elsa 325, *Coburg*, OFr.
 Elsbeth 297, *Wasserburg a. Inn*, OB.
 Elschbach 368, *Waldmohr*, Pf.
 Elsenbach 281, *Mühldorf*, OB.
 Elsendorf 588, *Höchstädt a. d. Aisch*, OFr.
 Elsenfeld 1 635, *Obernburg*, Mainfr.
 Eltersdorf 687, *Erlangen*, MFr.
 Eltheim 157, *Regensburg*, OPf.
 Eltingshausen 552, *Bad Kissingen*, Mainfr.
 Eltmann 2 250 [2 037], *Haßfurt*, Mainfr.
 Elzweiler 185, *Kusel*, Pf.
 Emersacker 608, *Wertingen*, Schw.
 Emershofen 156, *Neu-Ulm*, Schw.
 Emertsham 825, *Traunstein*, OB.
 Emetzheim 250, *Weißenburg i. Bay.*, MFr.
 Emhof 254, *Burglengenfeld*, OPf.
 Emmenhausen 181, *Kaufbeuren*, Schw.
 Emmering 1 282, *Fürstenfeldbruck*, OB.
 Emmersdorf 486, *Eggenfelden*, NB.
 Emmerting 554, *Altötting*, OB.
 Emsing 222, *Hilpoltstein*, MFr.
 Emskeim 150, *Donaupörlth*, Schw.
 Emskirchen 1 082, *Neustadt a. d. Aisch*, MFr.
 Emtmannsborg 305, *Bayreuth*, OFr.
 Enchenreuth 864, *Stadtsteinach*, OFr.
 Enderndorf 361, *Gunzenhausen*, MFr.
 Endlhausen 277, *Wolfratshausen*, OB.
 Endlkirchen 594, *Altötting*, OB.
 Endorf 1 831, *Rosenheim*, OB.
 Endorf 380, *Parsberg*, OPf.
 Endsee 181, *Rothenburg ob der Tauber*, MFr.
 Engelbrechtsmünster 295, *Pfaffenhofen a. d. Ilm*, OB.
 Engelhardtsberg 221, *Ebermannstadt*, OFr.
 Engelsberg 571, *Traunstein*, OB.
 Engelsberg 365, *Neumarkt i. d. OPf.*, OPf.
 Engelsdorf 315, *Cham*, OPf.
 Engelshütt 520, *Kötzing*, NB.
 Engelthal 818, *Hersbruck*, MFr.
 Engenthal 109, *Hammelnburg*, Mainfr.
 Engertsham 859, *Passau*, NB.
 Engelried 479, *Memmingen*, Schw.
 Enghausen 312, *Freising*, OB.
 Engishausen 194, *Illertissen*, Schw.
 Engleshof 195, *Neustadt a. d. Waldnaab*, OPf.
 Englmannsborg 429, *Dingolfing*, NB.
 Englmannsbunn 79, *Waldmünchen*, OPf.
 Englmär 1 424, *Bogen*, NB.
 Engolling 475, *Deggendorf*, NB.
 Enheim 256, *Kitzingen*, Mainfr.
 Enkenbach 2 291, *Kaiserslautern*, Pf.
 Enkering 505, *Eichstätt*, MFr.
 Enkingen 176, *Nördlingen*, Schw.
 Ens Dorf 763, *Amberg*, OPf.
 Ensfield 165, *Donaupörlth*, Schw.
 Entenberg 203, *Nürnberg*, MFr.
 Entradung 170, *Landsberg*, OB.
 Entrischenbrunn 216, *Pfaffenhofen a. d. Ilm*, OB.
 Enzelhausen 839, *Mainburg*, NB.
 Enzendorf 381, *Hersbruck*, MFr.
 Enzenrieth 163, *Neustadt a. d. Waldnaab*, OPf.
 Enzenstetten 564, *Füssen*, Schw.
 Epfach 419, *Schongau*, OB.
 Epfenhausen 206, *Landsberg*, OB.
 Eppenbrunn 1 172, *Pirmasens*, Pf.
 Eppenreuth 208, *Neustadt a. d. Waldnaab*, OPf.
 Eppenreuth 242, *Stadtsteinach*, OFr.
 Eppenschlag 623, *Grafenau*, NB.
 Eppisburg 478, *Dillingen a. d. Donau*, Schw.
 Eppishausen 575, *Mindelheim*, Schw.
 Eppishofen 212, *Wertingen*, Schw.
 Eppstein 1 539, *Frankenthal*, Pf.
 Equarhofen 359, *Uffenheim*, MFr.
 Erabach 494 [297], *Beilngries*, OPf.
 Erbdorf 2 071, *Neustadt a. d. Waldnaab*, OPf.
 Erbishofen 258, *Neu-Ulm*, Schw.
 Erbshausen 508, *Karlstadt*, MFr.
 Erdesbach 607, *Kusel*, Pf.
 Erding 7 192 [6 730], *Erding*, OB.
 Eresing 780, *Landsberg*, OB.
 Eresried 97, *Fürstenfeldbruck*, OB.
 Erfenbach 2 155, *Kaiserslautern*, Pf.
 Erfweiler 778, *Pirmasens*, Pf.
 Ergersheim 587, *Uffenheim*, MFr.
 Ergertshausen 251, *Wolfratshausen*, OB.
 Erggertshofen 263, *Parsberg*, OPf.
 Ergolding 1 480, *Landshut*, NB.
 Ergolsbach 2 552, *Mallersdorf*, NB.
 Erharting 731, *Mühldorf*, OB.
 Ering 1 449, *Pfarrkirchen*, NB.
 Erisried 290, *Mindelheim*, Schw.
 Erkersreuth 876, *Rehau*, OFr.
 Erkertshofen 294, *Hilpoltstein*, MFr.
 Erkeim 1 146, *Memmingen*, Schw.
 Erlabrunn 159, *Scheinfeld*, MFr.
 Erlabrunn 712, *Würzburg*, Mainfr.

IX. Alphabetisches Verzeichnis der bayerischen Gemeinden.

Erlach 749, *Pfarrkirchen*, NB.
 Erlach 165, *Bamberg*, OFr.
 Erlach 162, *Rothenburg ob der Tauber*, MFr.
 Erlach 260, *Lohr*, Mainfr.
 Erlach 336, *Ochsenfurt*, Mainfr.
 Erlangen 35 964 [35 471], *Stadtkreis*, MFr.
 Erlau 149, *Bamberg*, OFr.
 Erlbach 718, *Altötting*, OB.
 Erlbach 270, *Ansbach*, MFr.
 Erlbach 106, *Neuburg a. d. Donau*, Schw.
 Erlbach 152, *Nördlingen*, Schw.
 Erlbach, Markt, s. Markt Erlbach
 Erlbach 538, *Germersheim*, Pf.
 Erlbach 1 173, *Kaiserslautern*, Pf.
 Erlbach 756 [382], *Pirmasens*, Pf.
 Erlbach a. Main 1522, *Obernburg*, Mainfr.
 Erlbach b. Marktheidenfeld 970 *Marktheidenfeld*, Mainfr.
 Erlbrunn 1 559 [1 186], *Pirmasens*, Pf.
 Erling 953, *Starnberg*, OB.
 Erlingen 255, *Wertingen*, Schw.
 Erlingshofen 245, *Eichstätt*, MFr.
 Erlingshofen 505, *Donaupföhr*, Schw.
 Erlsdorf 45, *Hofheim i. Mainfr.*, Mainfr.
 Erlstätt 478, *Traunstein*, OB.
 Ermershausen 555, *Hofheim i. Mainfr.*, Mainfr.
 Ermetzhof 70, *Rothenburg ob der Tauber*, MFr.
 Ermetzhofen 502, *Uffenheim*, MFr.
 Ermreus 117, *Fordheim*, OFr.
 Ermreuth 508, *Fordheim*, OFr.
 Ernersdorf 199, *Beilngries*, OPf.
 Ernsgraden 486, *Pfaffenhofen a. d. Ilm*, OB.
 Erpfting 468, *Landsberg*, OB.
 Erpolzheim 649, *Neustadt an der Weinstraße*, Pf.
 Erzberg 502, *Rothenburg ob der Tauber*, MFr.
 Erzenhausen 356, *Kaiserslautern*, Pf.
 Erzhäuser 591, *Neunburg vorm Wald*, OPf.
 Esbach 100, *Coburg*, OFr.
 Esbach 101, *Dinkelsbühl*, MFr.
 Eschach 149, *Füssen*, Schw.
 Eschau 1 007, *Obernburg*, Mainfr.
 Eschbach 590, *Landau i. d. Pf.*, Pf.
 Eschelbach a. d. Ilm 457, *Pfaffenhofen a. d. Ilm*, OB.
 Eschen 125, *Bayreuth*, OFr.
 Eschenau 240, *Kusel*, Pf.
 Eschenau 969, *Erlangen*, MFr.
 Eschenau 158, *Haßfurt*, Mainfr.
 Eschenbach 452, *Hersbruck*, MFr.
 Eschenbach 509, *Neustadt a. d. Aisch*, MFr.
 Eschenbach 125, *Haßfurt*, Mainfr.
 Eschenbach i. d. OPf. 1 648 [1 454], *Eschenbach i. d. OPf.*, OPf.
 Eschenbach, Wolframs-, s. Wolframs-Eschenbach
 Eschenfelden 510, *Sulzbach-Rosenberg*, OPf.
 Eschenlohe 775, *Garmisch-Partenkirchen*, OB.
 Escherlich 550, *Bayreuth*, OFr.
 Escherndorf 387, *Gerolzhofen*, Mainfr.
 Eschlbach 382, *Erding*, OB.
 Eschlbach 376, *Straubing*, NB.
 Eschlipp 84, *Ebermannstadt*, OFr.
 Eschlkam 549, *Kötzting*, NB.
 Eseln 2 554, *Vohenstrauß*, OPf.
 Esselbach 740, *Marktheidenfeld*, Mainfr.
 Esselberg 109, *Hilpoltstein*, MFr.

Essenbach 997, *Landshut*, NB.
 Eßfeld 558, *Ochsenfurt*, Mainfr.
 Essing 816, *Kelheim*, NB.
 Essingen 1908 [1503], *Landau i. d. Pf.*, Pf.
 Eßleben 958, *Schweinfurt*, Mainfr.
 Eßlingen 127, *Weißenburg i. Bay.*, MFr.
 Eßweiler 684, *Kusel*, Pf.
 Estenfeld 1 606, *Würzburg*, Mainfr.
 Esthal 1 345, *Neustadt an der Weinstraße*, Pf.
 Esting 904, *Fürstenfeldbruck*, OB.
 Etschberg 625, *Kusel*, Pf.
 Etsdorf 558, *Amberg*, OPf.
 Ettal 954, *Garmisch-Partenkirchen*, OB.
 Ettelried 525, *Augsburg*, Schw.
 Ettenbeuren 496, *Günzburg*, Schw.
 Ettenstatt 455, *Weißenburg i. Bay.*, MFr.
 Etterschlag 462, *Starnberg*, OB.
 Etterzhausen 515, *Regensburg*, OPf.
 Etting 778, *Ingolstadt*, OB.
 Etting 211, *Weilheim*, OB.
 Etting 252, *Neuburg a. d. Donau*, Schw.
 Ettleben 888 [684], *Schweinfurt*, Mainfr.
 Ettling 190, *Ingolstadt*, OB.
 Ettling 784, *Landau a. d. Isar*, NB.
 Ettlishofen 229, *Neu-Ulm*, Schw.
 Ettmannsdorf 789, *Burglengenfeld*, OPf.
 Ettringen 1 344, *Mindelheim*, Schw.
 Etzelskirchen 547, *Höchstädt a. d. Aisch*, OFr.
 Etzenricht 1 917, *Neustadt a. d. Waldnaab*, OPf.
 Etzgersrieth 266, *Vohenstrauß*, OPf.
 Euben 550, *Bayreuth*, OFr.
 Euerbach 606, *Schweinfurt*, Mainfr.
 Euerdorf 956, *Hammelburg*, Mainfr.
 Euerfeld 495, *Kitzingen*, Mainfr.
 Euerhausen 298, *Ochsenfurt*, Mainfr.
 Euernbach 516, *Pfaffenhofen a. d. Ilm*, OB.
 Euerwang 296, *Hilpoltstein*, MFr.
 Eugenbach 552, *Landshut*, NB.
 Eulenbis 279, *Kaiserslautern*, Pf.
 Eurasburg 461, *Friedberg*, OB.
 Eurasburg 493, *Wolftrathausen*, OB.
 Eurishofen 176, *Kaufbeuren*, Schw.
 Eußenhausen 410, *Mellrichstadt*, Mainfr.
 Eußenheim 858, *Karlstadt*, Mainfr.
 Eußerthal 865, *Bergzabern*, Pf.
 Eutenhausen 185, *Mindelheim*, Schw.
 Eutenhofen 262, *Riedenburg*, OPf.
 Evenhausen 466, *Wasserburg a. Inn*, OB.
 Exing 551, *Landau a. d. Isar*, NB.
 Eyb 1 089, *Ansbach*, MFr.
 Eyershausen 424, *Königshofen i. Grabfeld*, Mainfr.
 Eyridshof 255, *Ebern*, Mainfr.
 Eysölden 552, *Hilpoltstein*, MFr.
 Ezelheim 211, *Scheinfeld*, MFr.
 Ezelsdorf 414, *Nürnberg*, MFr.

F.

Fahlenbach 485, *Pfaffenhofen a. d. Ilm*, OB.
 Fahnersdorf 82, *Waldmünchen*, OPf.
 Fahr 515, *Gerolzhofen*, Mainfr.
 Fahrzenhausen 485, *Dachau*, OB.
 Faimingen 240, *Dillingen a. d. Donau*, Schw.
 Falkenberg 599, *Eszenfelden*, NB.
 Falkenberg 667, *Tirschenreuth*, OPf.
 Falkendorf 502, *Höchstädt a. d. Aisch*, OFr.
 Falkenfels 736, *Bogen*, NB.
 Falkenstein 815, *Roding*, OPf.
 Falkenstein 295, *Rockenhausen*, Pf.
 Falkenstein 83, *Gerolzhofen*, Mainfr.

Falls 172, *Münchberg*, OFr.
 Falsbrunn 151, *Haßfurt*, Mainfr.
 Farchant 1 257, *Garmisch-Partenkirchen*, OB.
 Farrach 446, *Wasserburg a. Inn*, OB.
 Faßmannsreuth 522, *Rehau*, OFr.
 Fatschenbrunn 270, *Haßfurt*, Mainfr.
 Fattigau 255, *Hof*, OFr.
 Faulbach 1 094, *Marktheidenfeld*, Mainfr.
 Faulenberg 171, *Rothenburg ob der Tauber*, MFr.
 Fedchenbach 821, *Miltenberg*, Mainfr.
 Fedheim 157, *Coburg*, OFr.
 Fehrbach 1 094, *Pirmasens*, Pf.
 Feichten 705, *Altötting*, OB.
 Feichten 558, *Mühlhofen*, OB.
 Feigenhofen 153, *Wertingen*, Schw.
 Feilbingert 1 170, *Rockenhausen*, Pf.
 Feilersdorf 250, *Eschenbach i. d. OPf.*, OPf.
 Feilitzsch 953, *Hof*, OFr.
 Feilbach 655, *Bad Aibling*, OB.
 Feldafing 1 676, *Starnberg*, OB.
 Feldgeding 254, *Dachau*, OB.
 Feldheim 455, *Neuburg a. d. Donau*, Schw.
 Feldkahl 525, *Alzenau i. Mainfr.*, Mainfr.
 Feldkirchen 977, *Bad Aibling*, OB.
 Feldkirchen 1 550, *München*, OB.
 Feldkirchen 665, *Straubing*, NB.
 Feldkirchen 595, *Neuburg a. d. Donau*, Schw.
 Felizenzell 605, *Vilsbiburg*, NB.
 Felkendorf 108, *Kulmbach*, OFr.
 Fellen 614, *Gemünden*, Mainfr.
 Fellheim 500, *Memmingen*, Schw.
 Fernabrunst 476, *Fürth*, MFr.
 Fernmittenhausen 126, *Neuburg a. d. Donau*, Schw.
 Ferthofen 150, *Memmingen*, Schw.
 Fesselsdorf 89, *Lichtenfels*, OFr.
 Fessenheim 299, *Nördlingen*, Schw.
 Fetzlhofen 219, *Höchstädt a. d. Aisch*, OFr.
 Feucht 5 251 [5 229], *Nürnberg*, MFr.
 Feuchten 259, *Mallersdorf*, NB.
 Feuchtwangen 2580, *Feuchtwangen*, MFr.
 Feuerbach 255, *Gerolzhofen*, Mainfr.
 Feuerthal 227, *Hammelburg*, Mainfr.
 Fichtelberg 1 710, *Bayreuth*, OFr.
 Fiegenstall 255, *Weißenburg i. Bay.*, MFr.
 Figlsdorf 295, *Freising*, OB.
 Filchendorf 210, *Eschenbach i. d. OPf.*, OPf.
 Filippshütten 452, *Bergreichenstein*, NB.
 Filke 157, *Mellrichstadt*, Mainfr.
 Filzingen 245, *Illertissen*, Schw.
 Finkenbach-Gersweiler 450, *Rockenhausen*, Pf.
 Finningen 560, *Neu-Ulm*, Schw.
 Finsing 1 148, *Erding*, OB.
 Finsterau 854, *Wolfstein*, NB.
 Fischach 825, *Augsburg*, Schw.
 Fischbach 166, *Burglengenfeld*, OPf.
 Fischbach 858, *Roding*, OPf.
 Fischbach 519, *Kaiserslautern*, Pf.
 Fischbach 125, *Bayreuth*, OFr.
 Fischbach 152, *Coburg*, OFr.
 Fischbach 732 [696], *Kronach*, OFr.
 Fischbach 112, *Ansbach*, MFr.
 Fischbach 250, *Ebern*, Mainfr.
 Fischbach b. Dahn 1 602 [1 216], *Pirmasens*, Pf.
 Fischbach b. Nürnberg 5 811, *Nürnberg*, MFr.
 Fischbachau 1 560, *Miesbach*, OB.
 Fischen 214, *Weilheim*, OB.
 Fischen 1 446, *Sonthofen*, Schw.
 Fischerdorf 499, *Deggendorf*, NB.

IX. Alphabetisches Verzeichnis der bayerischen Gemeinden.

Fischern 138, *Wunsiedel*, OFr.
Fitzendorf 101, *Hofheim i. Mainfr.*, Mainfr.
Flachslanden 876, *Ansbach*, MFr.
Fladungen 1476 [932], *Mellrichstadt*, Mainfr.
Flecken 480, *Markt Eisenstein*, NB.
Fleinhausen 249, *Augsburg*, Schw.
Flemlingen 392, *Landau i. d. Pf.*, Pf.
Flintsbach 1014, *Rosenheim*, OB.
Floß 2282 [2234], *Neustadt a. d. Waldnaab*, OPf.
Flossenbürg 2281, *Neustadt a. d. Waldnaab*, OPf.
Flossing 858, *Mühlendorf*, OB.
Flotzheim 579, *Donauwörth*, Schw.
Fockenberg-Limbach 234, *Kaiserslautern*, Pf.
Föching 775, *Miesbach*, OB.
Föckelberg 379, *Kusel*, Pf.
Föggenbeuern 278, *Wolfratshausen*, OB.
Föhrenreuth 196, *Hof*, OFr.
Förbau 564, *Hof*, OFr.
Förnbach 529, *Pfaffenhofen a. d. Ilm*, OB.
Förrenbach 482, *Hersbruck*, MFr.
Forstenreuth 370, *Münchberg*, OFr.
Förttschendorf 505, *Kronach*, OFr.
Föhrenreuth 115, *Rehau*, OFr.
Fordheim 366, *Beilngries*, OPf.
Fordheim 208, *Riedenburg*, OPf.
Fordheim 10988 [10945], *Fordheim*, OFr.
Forheim 310, *Nördlingen*, Schw.
Forkendorf 126, *Bayreuth*, OFr.
Fornbach 68, *Coburg*, OFr.
Forst 738, *Weilheim*, OB.
Forst 294, *Neumarkt i. d. Opf.*, OPf.
Forst 605, *Neustadt an der Weinstraße*, Pf.
Forst 238, *Ansbach*, MFr.
Forst 527, *Schweinfurt*, Mainfr.
Forstern 821, *Erding*, OB.
Forsthart 845, *Vilshofen*, NB.
Forsting 281, *Mühlendorf*, OB.
Forstinning 958, *Ebersberg*, OB.
Forstkastl 773, *Altötting*, OB.
Forth 1158, *Erlangen*, MFr.
Fortschau 200, *Kemnath*, OPf.
Frabertshofen 48, *Parsberg*, OPf.
Fraham 513, *Mühldorf*, OB.
Frhammering 890, *Landau a. d. Isar*, NB.
Frammersbach 2611, *Lohr*, Mainfr.
Frankelbach 324, *Kusel*, Pf.
Franken 468, *Wunsiedel*, OFr.
Frankenberg 294, *Regensburg*, OPf.
Frankenbrunn 322, *Hammelburg*, Mainfr.
Frankendorf 148, *Bamberg*, OFr.
Frankeneck 705, *Neustadt an der Weinstraße*, Pf.
Frankenfeld 90, *Neustadt a. d. Aisch*, MFr.
Frankenhaag 298, *Bayreuth*, OFr.
Frankenheim 358, *Bad Neustadt a. d. Saale*, Mainfr.
Frankenhofen 383, *Dinkelsbühl*, MFr.
Frankenhofen 266, *Kaufbeuren*, Schw.
Frankenried 267, *Kaufbeuren*, Schw.
Frankenstein 912, *Kaiserslautern*, Pf.
Frankenthal 27023 [27021], *Stadtkreis*, Pf.
Frankenwinheim 651, *Gerolzhofen*, Mainfr.
Frankfurt 98, *Scheinfeld*, MFr.
Frankweiler 843, *Landau i. d. Pf.*, Pf.
Frasdorf 1045, *Rosenheim*, OB.
Frauenau 3219 [3050], *Regen*, NB.
Frauenaurach 918, *Erlangen*, MFr.
Frauenberg 316, *Landshut*, NB.

Frauenberg 936, *Wolfstein*, NB.
Frauenbiburg 742, *Dingolfing*, NB.
Fraudendorf 352 [150], *Staffelstein*, OFr.
Frauenhofen 150, *Dachau*, OB.
Frauenneuharting 877, *Ebersberg*, OB.
Frauenrain 182, *Weilheim*, OB.
Frauenricht 353, *Neustadt a. d. Waldnaab*, OPf.
Frauenriedhausen 167, *Dillingen a. d. Donau*, Schw.
Frauenroth 188, *Bad Kissingen*, Mainfr.
Frauensattling 527, *Vilsbiburg*, NB.
Frauentetten 258, *Wertingen*, Schw.
Frauenthal 589, *Prachatz*, NB.
Frauenzell 342, *Regensburg*, OPf.
Frauenzell 637, *Kempten (Allgäu)*, Schw.
Fraunberg 385, *Erding*, OB.
Frechenrieden 525, *Memmingen*, Schw.
Frechetsfeld 246, *Sulzbach-Rosenberg*, OPf.
Freckenfeld 1 631 [1 234], *Germersheim*, Pf.
Freiahorn 144, *Pegnitz*, OFr.
Freiberg 142, *Staffelstein*, OFr.
Freidling 354, *Laufen*, OB.
Freienfels 244, *Ebermannstadt*, OFr.
Freienried 259, *Friedberg*, OB.
Freihalden 375, *Günzburg*, Schw.
Freihalm 257, *Wasserburg a. Inn*, OB.
Freihaslach 205, *Scheinfeld*, MFr.
Freihöls 245, *Markt Eisenstein*, NB.
Freihung 775, *Amberg*, OPf.
Freilassing 4 829 [4 780], *Laufen*, OB.
Freimann 309, *Traunstein*, OB.
Freimersheim 588, *Landau i. d. Pf.*, Pf.
Freinhausen 351, *Schrobenhausen*, OB.
Freinsheim 3 040, *Neustadt an der Weinstraße*, Pf.
Freirötenbach 169, *Lauf (Pegnitz)*, MFr.
Freisbach 480, *Germersheim*, Pf.
Freising 19 734 [18 518], *Freising*, OB.
Fremdingen 669, *Nördlingen*, Schw.
Frengkofen 135, *Regensburg*, OPf.
Frensdorf 801, *Bamberg*, OFr.
Freundenberg 375, *Amberg*, OPf.
Freutsmos 562, *Laufen*, OB.
Freystadt 1 014 [825], *Neumarkt i. d. Opf.*, OPf.
Freyung 1 178, *Wolfstein*, NB.
Fribertshofen 212, *Beilngries*, OPf.
Frickenfelden 200, *Gunzenhausen*, MFr.
Frickenhausen 319, *Mellrichstadt*, Mainfr.
Frickenhausen 1 244, *Ochsenfurt*, Mainfr.
Frickenhausen 396, *Memmingen*, Schw.
Frickenhöchstadt 69, *Höchstadt a. d. Aisch*, OFr.
Fridolfing 1 971, *Laufen*, OB.
Fridritt 281, *Bad Kissingen*, Mainfr.
Friedberg 6 488, *Friedberg*, OB.
Friedelhausen 206, *Kusel*, Pf.
Friedelsheim 775, *Neustadt an der Weinstraße*, Pf.
Friedenfels 1 244, *Tirschenreuth*, OPf.
Friedersdorf 185, *Kronach*, OFr.
Friedersried 250, *Roding*, OPf.
Frieding 313, *Starnberg*, OB.
Friedmannsdorf 182, *Münchberg*, OFr.
Friedrichshofen 220, *Ingolstadt*, OB.
Friedrichsthal 207, *Markt Eisenstein*, NB.
Friesen 200, *Bamberg*, OFr.
Friesen 886, *Kronach*, OFr.
Friesendorf 102, *Coburg*, OFr.
Friesenhausen 450 [395], *Hofheim i. Mainfr.*, Mainfr.

Friesenried 667, *Markt Oberdorf*, Schw.
Friesheim 278, *Regensburg*, OPf.
Frimmersdorf 246, *Höchstadt a. d. Aisch*,
OFr.
Fristingen 620, *Dillingen a. d. Donau*, Schw.
Fröhstockheim 509, *Kitzingen*, Mainfr.
Fröschen 1453, *Pirmasens*, Pf.
Frohnbad, Dennweiler-, s. *Dennweiler-
Frohnbad*
Frohnhofen 427, *Waldmohr*, Pf.
Frohnlach 908, *Coburg*, OFr.
Frommetsfelden 150, *Rothenburg ob der
Tauber*, MFr.
Fronau 521, *Roding*, OPf.
Fronberg 898, *Burglengenfeld*, OPf.
Fronhof 157, *Nabburg*, OPf.
Fronhofen 188, *Dillingen a. d. Donau*, Schw.
Frontenhausen 1858, *Vilsbiburg*, NB.
Frotzersricht 353, *Nabburg*, OPf.
Frutzwiler 143, *Kusel*, Pf.
Fuchsberg 367, *Markt Eisenstein*, NB.
Fuchsberg 274, *Oberviedtadt*, OPf.
Fuchsmühl 1652, *Tirschenreuth*, OPf.
Fuchsstadt 1180, *Hammelburg*, Mainfr.
Fuchsstadt 141, *Hofheim i. Mainfr.*, Mainfr.
Fuchsstadt 427, *Odensfurt*, Mainfr.
Fünffbronn 185, *Gunzenhausen*, MFr.
Fünfleiten 559, *Eggenfelden*, NB.
Fünfstetten 958, *Donauwörth*, Schw.
Fürholz 585, *Wolfstein*, NB.
Fürholzen 260, *Wasserburg a. Inn*, OB.
Fürnbach 448, *Haßfurt*, Mainfr.
Furnheim 271, *Dinkelsbühl*, MFr.
Fürnried 290, *Sulzbach-Rosenberg*, OPf.
Fürsteneck 650, *Wolfstein*, NB.
Fürstenfeldbruck 8798 [8295], *Fürsten-
feldbruck*, OB.
Fürstenforst 80, *Scheinfeld*, MFr.
Fürstenhut 494, *Prachatz*, NB.
Fürstenstein 3066, *Passau*, NB.
Fürstenzell 1865, *Passau*, NB.
Fürth 82315 [78858], *Stadtkreis*, MFr.
Fürth a. Berg 306, *Coburg*, OFr.
Fürthel 163, *Markt Eisenstein*, NB.
Füssen 8954 [7494], *Füssen*, Schw.
Füttersee 167, *Scheinfeld*, MFr.
Fuhrn 546, *Neunburg vorm Wald*, OPf.
Furth 787, *Grafenau*, NB.
Furth 604, *Landshut*, NB.
Furth i. Wald 6039 [5995], *Cham*, OPf.
Fußgönheim 1999, *Ludwigshafen a.
Rhein*, Pf.

G.

Gabelbach 350, *Augsburg, Schw.*
Gabelbachergreut 158, *Augsburg, Schw.*
Gablingen 1947 [1365], *Augsburg, Schw.*
Gabolshausen 255, *Königshofen i. Grabfeld, Mainfr.*
Gachenbach 359, *Schrobenhausen, OB.*
Gaden 416, *Laufen, OB.*
Gaden b. Geisenfeld 158, *Pfaffenhofen a. d. Ilm, OB.*
Gaden b. Pförring 105, *Pfaffenhofen a. d. Ilm, OB.*
Gädheim 313, *Haßfurt, Mainfr.*
Gänheim 713, *Karlstadt, Mainfr.*
Gärnersdorf 1351, *Amberg, OPf.*
Gärtenroth 346, *Lichtenfels, OFr.*
Gaibach 341, *Gerolzhofen, Mainfr.*
Gaiganz 218, *Fordheim, OFr.*
Gaibach 824, *Aschaffenburg, Mainfr.*

IX. Alphabetisches Verzeichnis der bayerischen Gemeinden.

- Gailertsreuth 140, *Neustadt a. d. Waldnaab*, OPf.
 Gailnau 155, *Rothenburg ob der Tauber*, MFr.
 Gailoh 471, *Amberg*, OPf.
 Gailroth 288, *Rothenburg ob der Tauber*, MFr.
 Gailsbach 249, *Regensburg*, OPf.
 Gaimersheim 1950, *Ingolstadt*, OB.
 Gairdorf 353, *Vilsbiburg*, NB.
 Gaishardt 71, *Dillingen a. d. Donau*, Schw.
 Gaishausen 378, *Bogen*, NB.
 Gaißach 1350, *Bad Tölz*, OB.
 Gaißach 257, *Sulzbach-Rosenberg*, OPf.
 Gaisthal 356, *Oberviechtach*, OPf.
 Galgweis 205, *Vilshofen*, NB.
 Gallenbach 344, *Aichach*, OB.
 Gallmersgarten 380, *Uffenheim*, MFr.
 Gambach 162, *Pfaffenhofen a. d. Ilm*, OB.
 Gambach 104, *Rottenburg*, NB.
 Gambach 879, *Karlstadt*, Mainfr.
 Gammelsdorf 517, *Freising*, OB.
 Gammersfeld 165, *Eichstätt*, MFr.
 Ganacker 758, *Landau a. d. Isar*, NB.
 Gangerbauer 653, *Pfarrkirchen*, NB.
 Gangkofen 1614, *EGgenfelden*, NB.
 Gangloff 272, *Kusel*, Pf.
 Gannertshofen 263, *Illertissen*, Schw.
 Gansau 660, *Prachaitz*, NB.
 Gansheim 378, *Donaumörth*, Schw.
 Garding 2134, *Altötting*, OB.
 Garding 1465 [1503], *München*, OB.
 Garham 1200, *Vilshofen*, NB.
 Garitz 1709, *Bad Kissingen*, Mainfr.
 Garmisch-Partenkirchen 18079 [16251], *Garmisch-Partenkirchen*, OB.
 Garnzell 326, *Landshut*, NB.
 Gars 429, *Wasserburg a. Inn*, OB.
 Garsdorf 392, *Amberg*, OPf.
 Garstadt 233, *Schweinfurt*, Mainfr.
 Gasseldorf 265, *Ebermannstadt*, OFr.
 Gastenfelden 377, *Rothenburg ob der Tauber*, MFr.
 Gattendorf 699, *Hof*, OFr.
 Gattenhofen 313, *Rothenburg ob der Tauber*, MFr.
 Gatterberg 258, *Wasserburg a. Inn*, OB.
 Gauaschach 678, *Karlstadt*, Mainfr.
 Gaubüttelbrunn 397, *Ochsenfurt*, Mainfr.
 Gausersheim 608, *Kirchheimbolanden*, Pf.
 Gauerstadt 448, *Coburg*, OFr.
 Gaugrehweiler 595, *Rockenhausen*, Pf.
 Gaukönighofen 692, *Ochsenfurt*, Mainfr.
 Gaulzhofen 247, *Aichach*, OB.
 Gauretersheim 161, *Ochsenfurt*, Mainfr.
 Gaustadt 3058, *Bamberg*, OFr.
 Gauting 4680 [4511], *Starnberg*, OB.
 Gebelkofen 407, *Regensburg*, OPf.
 Gebenbach 555, *Amberg*, OPf.
 Gebenhofen 304, *Friedberg*, OB.
 Gebensbach 357, *Erding*, OB.
 Gebertshofen 259, *Neumarkt i. d. OPf.*, OPf.
 Gebrontshausen 320, *Pfaffenhofen a. d. Ilm*, OB.
 Gebtsattel 724, *Rothenburg ob der Tauber*, MFr.
 Geckenheim 228, *Uffenheim*, MFr.
 Geesdorf 148, *Gerolzhofen*, Mainfr.
 Gefäß 574, *Bad Kissingen*, Mainfr.
 Gefrees 2139 [2103], *Münchberg*, OFr.
 Gegenbach 741, *Wegscheid*, NB.
 Gehrweiler 350, *Rockenhausen*, Pf.
 Gehstorf 442, *Kötzting*, NB.
 Gehülz 1164, *Kronach*, OFr.
 Geibenstetten 149, *Kelheim*, NB.
 Geiersthal 1611, *Viechtach*, NB.
 Geigant 465, *Waldmünchen*, OPf.
 Geilsheim 624, *Dinkelsbühl*, MFr.
 Geinshein 1522, *Neustadt an der Weinstraße*, Pf.
 Geiselbach 814, *Alzenau i. Mainfr.*, Mainfr.
 Geiselberg 555, *Pirmasens*, Pf.
 Geiselbullach 1034, *Fürstenfeldbruck*, OB.
 Geiselhöring 2337, *Mallersdorf*, NB.
 Geiselwind 435, *Scheinfeld*, MFr.
 Geisenfeld 2358, *Pfaffenhofen a. d. Ilm*, OB.
 Geisenfeldwinden 276, *Pfaffenhofen a. d. Ilm*, OB.
 Geisenhausen 515, *Pfaffenhofen a. d. Ilm*, OB.
 Geisenhausen 1829, *Vilsbiburg*, NB.
 Geisenried 450, *Markt Oberdorf*, Schw.
 Geisfeld 382, *Bamberg*, OFr.
 Geisling 557, *Regensburg*, OPf.
 Geislohe 169, *Weißenburg i. Bay.*, MFr.
 Geißlingen 275, *Uffenheim*, MFr.
 Gelbsee 312, *Eichstätt*, MFr.
 Geldsheim 662, *Ochsenfurt*, Mainfr.
 Geldersheim 1181, *Schweinfurt*, Mainfr.
 Geltendorf 832, *Fürstenfeldbruck*, OB.
 Gelting 310, *Ebersberg*, OB.
 Gelting 1367, *Wolfratshausen*, OB.
 Geltolting 309, *Straubing*, NB.
 Gemeinfeld 323, *Hofheim i. Mainfr.*, Mainfr.
 Gempfling 351, *Neuburg a. d. Donau*, Schw.
 Gemünda i. OFr. 345, *Staffelstein*, OFr.
 Gemünden 2523 [2467], *Gemünden*, Mainfr.
 Genderkingen 690, *Donaumörth*, Schw.
 Gennach 358, *Schwabmünchen*, Schw.
 Georgenberg 279, *Vohenstrauß*, OPf.
 Georgensmünd 1850, *Schwabach*, MFr.
 Gerabach 206, *Mallersdorf*, NB.
 Gerach 684, *Ebern*, Mainfr.
 Geratskirchen 591, *Altötting*, OB.
 Geratskirchen 648, *EGgenfelden*, NB.
 Gerbach 651, *Rockenhausen*, Pf.
 Gerbersdorf 122, *Gunzenhausen*, MFr.
 Gerbrunn 870, *Würzburg*, Mainfr.
 Geretshausen 311, *Landsberg*, OB.
 Gereuth 148, *Ebern*, Mainfr.
 Gergweis 568, *Vilshofen*, NB.
 Gerhardsbrunn 155, *Kaiserslautern*, Pf.
 Gerhardshofen 356, *Neustadt a. d. Aisch*, MFr.
 Gerladshausen 261, *Kitzingen*, Mainfr.
 Gerlenhofen 604, *Neu-Ulm*, Schw.
 Germannsdorf 942, *Wegscheid*, NB.
 Germering 1608, *Fürstenfeldbruck*, OB.
 Germersberg 226, *Lauf (Pegnitz)*, MFr.
 Germersheim 5854 [4460], *Germersheim*, Pf.
 Germerswang 307, *Fürstenfeldbruck*, OB.
 Gern 389, *Berchtesgaden*, OB.
 Gern I 477, *EGgenfelden*, NB.
 Gern II 239, *EGgenfelden*, NB.
 Gern 261, *Feuchtmangen*, MFr.
 Gernach 419, *Gerolzhofen*, Mainfr.
 Gernstall 172, *Mindelheim*, Schw.
 Geroda 531, *Brückenaue*, Mainfr.
 Geroldsee 252, *Parsberg*, OPf.
 Geroldsgrün 1801, *Naila*, OFr.
 Geroldshausen 624, *Pfaffenhofen a. d. Ilm*, OB.
 Geroldshausen 460, *Würzburg*, Mainfr.
 Gerolfing 863, *Ingolstadt*, OB.
 Gerolfingen 488, *Dinkelsbühl*, MFr.
 Geroltsbach 940, *Schrobenhausen*, OB.
 Gerolsheim 669, *Frankenthal*, Pf.
 Gerolzhofen 3414 [3215], *Gerolzhofen*, Mainfr.
 Gersbach 1220 [837], *Pirmasens*, Pf.
 Gersdorf 363, *Nürnberg*, MFr.
 Gersdorf 210, *Weißenburg i. Bay.*, MFr.
 Gersthofen 4584, *Augsburg*, Schw.
 Gersweiler, *Finkenbach*, s. *Finkenbach-Gersweiler*
 Gerzen 639, *Vilsbiburg*, NB.
 Geschwand 226, *Pegnitz*, OFr.
 Gesees 485, *Bayreuth*, OFr.
 Gesen 366, *Markt Eisenstein*, NB.
 Geslau 278, *Rothenburg ob der Tauber*, MFr.
 Gessertshausen 649, *Augsburg*, Schw.
 Gestratz 935, *Lindau (Bodensee)*, Schw.
 Gestungshausen 642, *Coburg*, OFr.
 Geuser 111, *Kronach*, OFr.
 Geusfeld 443, *Gerolzhofen*, Mainfr.
 Geutenreuth 452, *Lichtenfels*, OFr.
 Geyern 101, *Weißenburg i. Bay.*, MFr.
 Giebelstadt 2522 [1731], *Ochsenfurt*, Mainfr.
 Giebing 153, *Dachau*, OB.
 Gifting 210, *Kronach*, OFr.
 Gigenhausen 362, *Freising*, OB.
 Gilding 2074, *Starnberg*, OB.
 Gimmeldingen-Lobloch 1535, *Neustadt an der Weinstraße*, Pf.
 Gimpertshausen 277, *Riedenburg*, OPf.
 Gimsbach 192, *Kaiserslautern*, Pf.
 Ginolfs 257, *Bad Neustadt a. d. Saale*, Mainfr.
 Ginsweiler 390, *Kusel*, Pf.
 Gittensdorf 321, *Bogen*, NB.
 Glan-Münchweiler 1010, *Waldmohr*, Pf.
 Glashütten 558, *Markt Eisenstein*, NB.
 Glashütten 458, *Bayreuth*, OFr.
 Glasofen 336, *Marktheidenfeld*, Mainfr.
 Glattbach 1399, *Aschaffenburg*, Mainfr.
 Glaubendorf 241, *Nabburg*, OPf.
 Gleiritsch 535, *Oberviechtach*, OPf.
 Gleisenau 143, *Haßfurt*, Mainfr.
 Gleishorbach, *Gleiszellen*, s. *Gleiszellen-Gleishorbach*
 Gleismuthshausen 152, *Staffelstein*, OFr.
 Gleißenberg 467, *Waldmünchen*, OPf.
 Gleißenberg 180, *Scheinfeld*, MFr.
 Gleisweiler 495, *Landau i. d. Pf.*, Pf.
 Gleiszellen-Gleishorbach 604, *Bergzabern*, Pf.
 Gleusdorf 276, *Ebern*, Mainfr.
 Gleußen 271, *Staffelstein*, OFr.
 Glött 777, *Dillingen a. d. Donau*, Schw.
 Glöttweg 207, *Günzburg*, Schw.
 Glonn 240, *Dachau*, OB.
 Glonn 1840, *Ebersberg*, OB.
 Glosberg 274, *Kronach*, OFr.
 Gmain, *Bayerisch*, s. *Bayerisch Gmain*
 Gmeinsrieth 200, *Vohenstrauß*, OPf.
 Gmünd 295, *Grafenau*, NB.
 Gmünd 341, *Eschenbach i. d. OPf.*, OPf.
 Gmünd 196, *Regensburg*, OPf.
 Gmünd 102, *Waldmünchen*, OPf.
 Gmund a. Tegernsee 1898, *Miesbach*, OB.
 Gnodstadt 712, *Ochsenfurt*, Mainfr.
 Gnötzheim 271, *Uffenheim*, MFr.

IX. Alphabetisches Verzeichnis der bayerischen Gemeinden.

- Gnotzheim 544, *Gunzenhausen*, MFr.
 Gohsheim 2 957, *Schweinfurt*, Mainfr.
 Godelhausen 290, *Kusel*, Pf.
 Godramstein 1 895, *Landau i. d. Pf.*, Pf.
 Göklingen 964, *Landau i. d. Pf.*, Pf.
 Göggersbuch 244, *Hilpoltstein*, MFr.
 Gögging, Bad, s. Bad Gögging
 Göggingen 7 759, *Augsburg*, Schw.
 Gögglbach 188, *Burglengenfeld*, OPf.
 Göhren 219, *Weissenburg i. Bay.*, MFr.
 Göllheim 1 606, *Kirchheimbolanden*, Pf.
 Göllingen 118, *Dillingen a. d. Donau*, Schw.
 Gönheim 775, *Neustadt an der Weinstraße*, Pf.
 Göppenbach 225, *Regensburg*, OPf.
 Göppmannsbühl a. Berg 110, *Kemnath*, OPf.
 Görisried 782, *Markt Oberdorf*, Schw.
 Görschnitz 505, *Bayreuth*, OFr.
 Gösen 245, *Neustadt a. d. Waldnaab*, OPf.
 Gösmes 175, *Stadtsteinach*, OFr.
 Gösseldorf 391, *Ebermannstadt*, OFr.
 Gösselsdorf 247, *Nabburg*, OPf.
 Gössenheim 708, *Gemünden*, Mainfr.
 Gössenreuth 194, *Kulmbach*, OFr.
 Gössersdorf 176, *Stadtsteinach*, OFr.
 Gößweinsteine 742, *Pegnitz*, OFr.
 Götteldorf 150, *Ansbach*, MFr.
 Göttelhof 98, *Neustadt a. d. Aisch*, MFr.
 Göttersdorf 585, *Vilshofen*, NB.
 Götting 840, *Bad Aibling*, OB.
 Götzdorf 257, *Landshut*, NB.
 Götzendorf 144, *Sulzbach-Rosenberg*, OPf.
 Götzendorf 104, *Ebermannstadt*, OFr.
 Goldbach 4 198, *Aschaffenburg*, Mainfr.
 Goldbach 220, *Günzburg*, Schw.
 Goldkronach 947, *Bayreuth*, OFr.
 Goldmühl 285, *Bayreuth*, OFr.
 Gollachostheim 294, *Uffenheim*, MFr.
 Gollhofen 650, *Uffenheim*, MFr.
 Gollmuthhausen 319, *Königshofen i. Grabfeld*, Mainfr.
 Gollnerberg 272, *Wegscheid*, NB.
 Gommersheim 1 054, *Landau i. d. Pf.*, Pf.
 Gonbach 198, *Rockenhausen*, Pf.
 Gosberg 454, *Fordheim*, OFr.
 Gosheim 445, *Donauwörth*, Schw.
 Gosseltshausen 511, *Pfaffenhofen a. d. Ilm*, OB.
 Gossenberg 155, *Coburg*, OFr.
 Gossersdorf 612, *Bogen*, NB.
 Goßersweiler 661, *Bergzabern*, Pf.
 Goßmannsdorf 665, *Hofheim i. Mainfr.*, Mainfr.
 Goßmannsdorf a. Main 818, *Ochsenfurt*, Mainfr.
 Gottenau 215, *Memmingen*, Schw.
 Gotteshofen 235, *Pfaffenhofen a. d. Ilm*, OB.
 Gotteszell 995, *Viechtach*, NB.
 Gottfrieding 855, *Dingolfing*, NB.
 Gottfriedsreuth 119, *Hof*, OFr.
 Gottmannshofen 395, *Wertingen*, Schw.
 Gottsdorf 514, *Wegscheid*, NB.
 Gottsfeld 487, *Pegnitz*, OFr.
 Gottsmannsgrün 265, *Hof*, OFr.
 Gotzendorf 462, *Kötzling*, NB.
 Gotzing 401, *Miesbach*, OB.
 Graben 129, *Weissenburg i. Bay.*, MFr.
 Graben 1 682 [1 291], *Schwabmünchen*, Schw.
 Grabenstädt 1 014 [898], *Traunstein*, OB.
 Grabitz 558, *Cham*, OPf.
 Gräfelting 5 079, *München*, OB.
 Gräfenberg 1 169, *Fordheim*, OFr.
 Gräfenbuch 108, *Ansbach*, MFr.
 Gräfendorf 640, *Gemünden*, Mainfr.
 Gräfenhäusling 187, *Bamberg*, OFr.
 Gräfenhausen 515, *Bergzabern*, Pf.
 Gräfenneuses 122, *Scheinfeld*, MFr.
 Gräfensteinberg 616, *Gunzenhausen*, MFr.
 Grafenau 1 565 [1 550], *Grafenau*, NB.
 Grafenberg 205, *Hilpoltstein*, MFr.
 Grafendorf 567, *Mainburg*, NB.
 Grafengehaig 459, *Stadtsteinach*, OFr.
 Grafenkirchen 484, *Cham*, OPf.
 Grafenreuth 115, *Neustadt a. d. Waldnaab*, OPf.
 Grafenreuth 396, *Wunsiedel*, OFr.
 Grafenheinfeld 1 918, *Schweinfurt*, Mainfr.
 Grafenried 769, *Waldmünchen*, OPf.
 Grafentraubach 551, *Mallersdorf*, NB.
 Grafenwiesen 785, *Kötzling*, NB.
 Grafenwinn 265, *Regensburg*, OPf.
 Grafenwöhr 4 284 [5 343], *Eschenbach i. d. OPf.*, OPf.
 Grafertshofen 544, *Neu-Ulm*, Schw.
 Grafing, Markt, s. Markt Grafing
 Grafling 745, *Deggendorf*, NB.
 Grafling 220, *Straubing*, NB.
 Grainau 1 715, *Garmisch-Partenkirchen*, OB.
 Grainbach 517, *Rosenheim*, OB.
 Grainet 532, *Wolfstein*, NB.
 Graischbach 461, *Donauwörth*, Schw.
 Grampersdorf 122, *Beilngries*, OPf.
 Gramschatz 411, *Karlstadt*, Mainfr.
 Grappertshofen 120, *Scheinfeld*, MFr.
 Grasbrunn 501, *München*, OB.
 Grasheim 444, *Neuburg a. d. Donau*, Schw.
 Grasmannsdorf 185, *Bamberg*, OFr.
 Graß 245, *Regensburg*, OPf.
 Grassau 1 915, *Traunstein*, OB.
 Grassersdorf 155, *Waldmünchen*, OPf.
 Graßling 199, *Mallersdorf*, NB.
 Graßling 188, *Regensburg*, OPf.
 Grattersdorf 192, *Deggendorf*, NB.
 Grattstadt 254, *Coburg*, OFr.
 Greding 1 145, *Hilpoltstein*, MFr.
 Greifenberg 571, *Landsberg*, OB.
 Greiling 285, *Bad Tölz*, OB.
 Greilsberg 249, *Mallersdorf*, NB.
 Greimelshofen 227, *Illertissen*, Schw.
 Greimharting 329, *Rosenheim*, OB.
 Greiselbach 86, *Dinkelsbühl*, MFr.
 Greising 395, *Deggendorf*, NB.
 Greißing 279, *Mallersdorf*, NB.
 Gremertshausen 316, *Freising*, OB.
 Gremheim 592, *Dillingen a. d. Donau*, Schw.
 Gremsdorf 1 057 [854], *Höchstädt a. d. Aisch*, OFr.
 Gressenwöhr 677, *Amberg*, OPf.
 Greßhausen 140, *Haßfurt*, Mainfr.
 Greßthal 479, *Hammelburg*, Mainfr.
 Grettstadt 1 165, *Schweinfurt*, Mainfr.
 Greußenheim 879, *Würzburg*, Mainfr.
 Greuth 206, *Höchstädt a. d. Aisch*, OFr.
 Greuth 209, *Gerolzhofen*, Mainfr.
 Gries 785, *Waldmohr*, Pf.
 Griesau 178, *Regensburg*, OPf.
 Griesbach 654, *Dingolfing*, NB.
 Griesbach 1 289, *Griesbach*, NB.
 Griesbach 618, *Tirschenreuth*, OPf.
 Griesbäckerszell 691, *Aichach*, OB.
 Griesenbach 264, *Landshut*, NB.
 Griesstätt 1 175, *Wasserburg a. Inn*, OB.
 Griesstetten 226, *Riedenburg*, OPf.
 Griffenwang 196, *Parsberg*, OPf.
 Grimoldsried 269, *Schwabmünchen*, Schw.
 Grimolzhausen 451, *Schrobenhausen*, OB.
 Gröbenstätt 282, *Vohenstrauß*, OPf.
 Grönenbach 2 169, *Memmingen*, Schw.
 Grönhart 115, *Weissenburg i. Bay.*, MFr.
 Grösdorf 525, *Eidstätt*, MFr.
 Grössau 109, *Kronach*, OFr.
 Grötschenreuth 160, *Neustadt a. d. Waldnaab*, OPf.
 Gronau, Alsheim-, s. Alsheim-Gronau
 Gronsdorf 165, *Kelheim*, NB.
 Groschlattengrün 455, *Tirschenreuth*, OPf.
 Großaig 445, *Kötzling*, NB.
 Großaitingen 1 564, *Schwabmünchen*, Schw.
 Großalfalterbach 558, *Neumarkt i. d. OPf.*, OPf.
 Großanhausen 125, *Günzburg*, Schw.
 Großarmschlag 541, *Grafenau*, NB.
 Großbardorf 758, *Königshofen i. Grabfeld*, Mainfr.
 Großbellhofen 251, *Lauf (Pegnitz)*, MFr.
 Großberg 298, *Regensburg*, OPf.
 Großberghausen 179, *Beilngries*, OPf.
 Großberghofen 421, *Dachau*, OB.
 Großbirkach 155, *Bamberg*, OFr.
 Großbissendorf 465 [457], *Parsberg*, OPf.
 Großblankenbach 259, *Alzenau i. Mainfr.*, Mainfr.
 Großbockenheim 991, *Frankenthal*, Pf.
 Großbrannenbergr 222, *Rosenheim*, OB.
 Großbreitenbronn 566, *Feuchtwangen*, MFr.
 Großbundenbach 558, *Zweibrücken*, Pf.
 Großdechendorf 322, *Höchstädt a. d. Aisch*, OFr.
 Großeißstädt 569, *Königshofen i. Grabfeld*, Mainfr.
 Großelling 359, *Nördlingen*, Schw.
 Grossenau 159, *Münchberg*, OFr.
 Großenbrach 214, *Bad Kissingen*, Mainfr.
 Großenbuch 525, *Fordheim*, OFr.
 Großengsee 459, *Fordheim*, OFr.
 Großenpinning 294, *Landau a. d. Isar*, NB.
 Großenried 511, *Feuchtwangen*, MFr.
 Großenschwand 205, *Vohenstrauß*, OPf.
 Großenseebach 287, *Höchstädt a. d. Aisch*, OFr.
 Großensees 295, *Tirschenreuth*, OPf.
 Großensterz 159, *Tirschenreuth*, OPf.
 Großenzried 245, *Neunburg vorm Wald*, OPf.
 Großetzenberg 659, *Parsberg*, OPf.
 Großfischlingen 322, *Landau i. d. Pf.*, Pf.
 Großgarnstadt 599, *Coburg*, OFr.
 Großgeschaidt 269, *Erlangen*, MFr.
 Großgessingen 359, *Bamberg*, OFr.
 Großgründlach 988, *Fürth*, MFr.
 Großundertshausen 541, *Mainburg*, NB.
 Großhabersdorf 1 051, *Fürth*, MFr.
 Großhaid 420, *Bergreichenstein*, NB.
 Großharbach 255, *Rothenburg ob der Tauber*, MFr.
 Großhaslach 795, *Ansbach*, MFr.
 Großheirath 294, *Coburg*, OFr.
 Großheubach 2 550, *Miltenberg*, Mainfr.
 Großhöbing 192, *Hilpoltstein*, MFr.

IX. Alphabetisches Verzeichnis der bayerischen Gemeinden.

Großholzhausen 952, *Rosenheim*, OB.
 Großinzemoos 179, *Dachau*, OB.
 Großkahl 269, *Alzenau i. Mainfr.*, Mainfr.
 Großkarlbach 760, *Frankenthal*, Pf.
 Großkarolinenfeld 1072, *Bad Aibling*, OB.
 Großkissendorf 192, *Günzburg*, Schw.
 Großkitzighofen 557, *Kaufbeuren*, Schw.
 Großklenau 106, *Tirschenreuth*, OPf.
 Großköllnbach 1152, *Landau a. d. Isar*, NB.
 Großkötz 845, *Günzburg*, Schw.
 Großlangheim 1114, *Kitzingen*, Mainfr.
 Großlaudenbach 240, *Alzenau i. Mainfr.*, Mainfr.
 Großlellenfeld 598, *Dinkelsbühl*, MFr.
 Großmehring 1725, *Ingolstadt*, OB.
 Großmüsselberg 544, *Grafenau*, NB.
 Großmuß 404, *Kelheim*, NB.
 Großniedesheim 599, *Frankenthal*, Pf.
 Großnöbich 602, *Freising*, OB.
 Großnottersdorf 170, *Hilpoltstein*, MFr.
 Großostheim 4352, *Aschaffenburg*, Mainfr.
 Großschönbrunn 510, *Amberg*, OPf.
 Großschwarzenlohe 494, *Schwabach*, MFr.
 Großsorheim 406, *Nördlingen*, Schw.
 Großsteinhausen 618, *Zweibrücken*, Pf.
 Großvichtach 225, *Kronach*, OFr.
 Großwalbur 567, *Coburg*, OFr.
 Großwallstadt 1732, *Obernburg*, Mainfr.
 Großweil 576, *Weilheim*, OB.
 Großweingarten 771, *Schwabach*, MFr.
 Großweismannsdorf 558, *Fürth*, MFr.
 Großwelzheim 1534, *Alzenau i. Mainfr.*, Mainfr.
 Großwendern 467, *Wunsiedel*, OFr.
 Großwenkheim 750, *Bad Kissingen*, Mainfr.
 Großziegenfeld 170, *Lichtenfels*, OFr.
 Grub 351, *Kötzting*, NB.
 Grub 250, *Bamberg*, OFr.
 Grub 257, *Nürnberg*, MFr.
 Grub a. Forst 1066, *Coburg*, OFr.
 Grubweg 1372, *Passau*, NB.
 Grüb 138, *Ansbach*, MFr.
 Grüb 102, *Dinkelsbühl*, MFr.
 Grün 795, *Markt Eisenstein*, NB.
 Grün 695, *Wunsiedel*, OFr.
 Grünbach 248, *Erding*, OB.
 Grünbach 550, *Mühlendorf*, OB.
 Grünberg 188, *Mainburg*, NB.
 Grünbach 702, *Lindau (Bodensee)*, Schw.
 Grünbaindt 255, *Augsburg*, Schw.
 Grünlas 111, *Stadtsteinach*, OFr.
 Grünmorsbach 657, *Aschaffenburg*, Mainfr.
 Grünreuth 215, *Hersbruck*, MFr.
 Grünberg 222, *Nürnberg*, MFr.
 Grünstadt 5614 [5414], *Frankenthal*, Pf.
 Grüntegernbach 681, *Erding*, OB.
 Grünthal 466, *Wasserburg a. Inn*, OB.
 Grünthal 806, *Regensburg*, OPf.
 Grünwald 2507, *München*, OB.
 Grundfeld 284, *Staffelstein*, OFr.
 Grunertshofen 554, *Fürstenfeldbruck*, OB.
 Gschwendt 115, *Bogen*, NB.
 Gsenget 479, *Wolfstein*, NB.
 Gstadt 559, *Rosenheim*, OB.
 Gückelhorn 258, *Ebern*, Mainfr.
 Güldesheim 278, *Uffenheim*, MFr.
 Günching 521, *Parsberg*, OPf.
 Günding 855, *Dachau*, OB.
 Gündlkofen 509, *Landshut*, NB.
 Güntersleben 1495, *Würzburg*, Mainfr.
 Günthersbühl 257, *Lauf (Pegnitz)*, MFr.
 Günz 405, *Memmingen*, Schw.

Günzburg 6986, *Günzburg*, Schw.
 Günzenhausen 545, *Freising*, OB.
 Günzenhausen 216, *Mainburg*, NB.
 Günzersreuth 585, *Schwabach*, MFr.
 Günzlhofen 175, *Fürstenfeldbruck*, OB.
 Gützingen 141, *Ochsenfurt*, Mainfr.
 Guffham 583, *Altötting*, OB.
 Guggenberg 608, *Memmingen*, Schw.
 Gumattenkirchen 412, *Mühlendorf*, OB.
 Gumbssweiler 595, *Kusel*, Pf.
 Gumpen 209, *Tirschenreuth*, OPf.
 Gumpersdorf 711, *Pfarrkirchen*, NB.
 Gundamsried 272, *Pfaffenhofen a. d. Ilm*, OB.
 Gundelfingen 5402, *Dillingen a. d. Donau*, Schw.
 Gundelsdorf 576, *Aichach*, OB.
 Gundelsdorf 587, *Kronach*, OFr.
 Gundelsheim 598, *Bamberg*, OFr.
 Gundelsheim 140, *Weißenburg i. Bay.*, MFr.
 Gundelsheim 402, *Donauwörth*, Schw.
 Gundersweiler 454, *Rockenhausen*, Pf.
 Gundihausen 487, *Landshut*, NB.
 Gundlitz 282, *Münchberg*, OFr.
 Gundremmingen 644, *Günzburg*, Schw.
 Gungolding 254, *Eichstätt*, MFr.
 Gunzendorf 95, *Eschenbach i. d. OPf.*, OPf.
 Gunzendorf 258, *Bamberg*, OFr.
 Gunzendorf 185, *Neustadt a. d. Aisch*, MFr.
 Gunzendorf 256, *Rothenburg ob der Tauber*, MFr.
 Gunzenhausen 5940 [5736], *Gunzenhausen*, MFr.
 Gunzenheim 190, *Donauwörth*, Schw.
 Gunzesried 886, *Sonthofen*, Schw.
 Gustenfelden 422, *Schwabach*, MFr.
 Gutenberg 172, *Kaufbeuren*, Schw.
 Guteneck 548, *Nabburg*, OPf.
 Gutenstetten 458, *Neustadt a. d. Aisch*, MFr.
 Guthausen 525, *Prachatz*, NB.
 Gutmaning 75, *Cham*, OPf.
 Guttenberg 109, *Kemnath*, OPf.
 Guttenberg 702, *Stadtsteinach*, OFr.
 Guttenberg 851, *Mühlendorf*, OB.
 Guttenburg 188, *Forchheim*, OFr.
 Guttenthau 292 [147], *Kemnath*, OPf.
 Gutzberg 280, *Fürth*, MFr.

H.

Haader 415, *Mallersdorf*, NB.
 Haag 166, *Amberg*, OPf.
 Haag 178, *Oberriedach*, OPf.
 Haag 525, *Parsberg*, OPf.
 Haag 555, *Regensburg*, OPf.
 Haag 512, *Bayreuth*, OFr.
 Haag 256, *Ansbach*, MFr.
 Haag 194, *Scheinfeld*, MFr.
 Haag a. d. Amper 557, *Freising*, OB.
 Haag b. Schwarzhofen 268, *Neunburg vorm Wald*, OPf.
 Haag b. Treuchtlingen 191, *Weißenburg i. Bay.*, MFr.
 Haag i. OB. 1472, *Wasserburg a. Inn*, OB.
 Haar 6178, *München*, OB.
 Haarbach 1145, *Griesbach*, NB.
 Haarbach 519, *Vilsbiburg*, NB.
 Haarbrücken 227, *Coburg*, OFr.
 Haard 459, *Bad Kissingen*, Mainfr.
 Haardt 1612, *Neustadt an der Weinstraße*, Pf.

Haardt 86, *Weißenburg i. Bay.*, MFr.
 Haarth 159, *Coburg*, OFr.
 Haasgang 556, *Ansbach*, MFr.
 Habach 480, *Weilheim*, OB.
 Habelsee 188, *Rothenburg ob der Tauber*, MFr.
 Haberles 209, *Prachatz*, NB.
 Habersdorf 545, *Cham*, OPf.
 Haberskirch 180, *Friedberg*, OB.
 Haberskirchen 890, *Dingolfing*, NB.
 Habertsweiler 204, *Schwabmünchen*, Schw.
 Habichtthal 289, *Lohr*, Mainfr.
 Habischried 218, *Regen*, NB.
 Hachenbach 205, *Kusel*, Pf.
 Hackenberg 477, *Regensburg*, OPf.
 Hackerskofen 159, *Dingolfing*, NB.
 Hacklberg 2444, *Passau*, NB.
 Hadermannsgrün 292, *Hof*, OFr.
 Hadersbach 415, *Mallersdorf*, NB.
 Haderstadt 576, *Cham*, OPf.
 Hadorf 125, *Starnberg*, OB.
 Hadruwa 208, *Markt Eisenstein*, NB.
 Häder 426, *Augsburg*, Schw.
 Häuselstein 144, *Neumarkt i. d. OPf.*, OPf.
 Hafenhofen 296, *Günzburg*, Schw.
 Hafenlohr 709, *Marktheidenfeld*, Mainfr.
 Hafenpreppach 507, *Ebern*, Mainfr.
 Hafenreut 145, *Donauwörth*, Schw.
 Hagau 192, *Ingolstadt*, OB.
 Hagau 91, *Donauwörth*, Schw.
 Hagelstadt 505, *Regensburg*, OPf.
 Hagenau 158, *Rothenburg ob der Tauber*, MFr.
 Hagenbach 2538, *Germersheim*, Pf.
 Hagenbach 207, *Ebermannstadt*, OFr.
 Hagenbuch 150, *Hilpoltstein*, MFr.
 Hagenbüchach 272, *Neustadt a. d. Aisch*, MFr.
 Hagenhausen 257, *Nürnberg*, MFr.
 Hagenheim 190, *Landsberg*, OB.
 Hagenhill 420, *Riedenburg*, OPf.
 Hagenich 150, *Hilpoltstein*, MFr.
 Hagenried 105, *Krumbach (Schwabau)*, Schw.
 Hahnbad 1028, *Amberg*, OPf.
 Haibach 449, *Bogen*, NB.
 Haibach 2643, *Aschaffenburg*, Mainfr.
 Haibühl 1035, *Kötzting*, NB.
 Haid 286, *Weilheim*, OB.
 Haid 255, *Wunsiedel*, OFr.
 Haid, Höll und, s. Höll und Haid
 Haidenaab 506, *Kemnath*, OPf.
 Haidenburg 850, *Vilshofen*, NB.
 Haidengrün 210, *Naila*, OFr.
 Haidenkofen 164, *Landau a. d. Isar*, NB.
 Haidenkofen 156, *Regensburg*, OPf.
 Haidhof 297, *Pegnitz*, OFr.
 Haidl am Ahornberg 661, *Markt Eisenstein*, NB.
 Haidlfing 908, *Landau a. d. Isar*, NB.
 Haidt 369, *Hof*, OFr.
 Haidt 97, *Kitzingen*, Mainfr.
 Haig 454 [419], *Kronach*, OFr.
 Hailing 460, *Straubing*, NB.
 Haimbuch 554, *Regensburg*, OPf.
 Haimelkofen 176, *Mallersdorf*, NB.
 Haimendorf 554, *Nürnberg*, MFr.
 Haimhausen 1045, *Dachau*, OB.
 Haiming 574, *Altötting*, OB.
 Haimpertshofen 177, *Pfaffenhofen a. d. Ilm*, OB.
 Hain 225, *Kronach*, OFr.
 Hain 260, *Schweinfurt*, Mainfr.

IX. Alphabetisches Verzeichnis der bayerischen Gemeinden.

Hain i. Spessart 529, *Aschaffenburg*, Mainfr.
Hainberg 550, *Eggenfelden*, NB.
Hainbronn 716, *Pegnitz*, OFr.
Haindlfing 222, *Freising*, OB.
Haindling 535, *Mallersdorf*, NB.
Hainert 561, *Haßfurt*, Mainfr.
Hainfeld 662, *Landau i. d. Pf.*, Pf.
Hainhofen 457, *Augsburg*, Schw.
Hainsacker 1015, *Regensburg*, OPf.
Hainsbach 512, *Mallersdorf*, NB.
Hainsberg 145, *Riedenburg*, OPf.
Hainsfarth 850, *Nördlingen*, Schw.
Hairenbuch 120, *Krumbach (Schwaben)*, Schw.
Haitzen 592, *Memmingen*, Schw.
Halbersdorf 102, *Bamberg*, OFr.
Haldenwang 444, *Günzburg*, Schw.
Haldenwang 1358, *Kempten (Allgäu)*, Schw.
Halting 1293, *Rosenheim*, OB.
Hallbergmoos 1313, *Freising*, OB.
Hallerndorf 649, *Forchheim*, OFr.
Hallerstein 549, *Münchberg*, OFr.
Hallgarten 556, *Rockenhausen*, Pf.
Hallstadt 3097, *Bamberg*, OFr.
Hals 1203, *Passau*, NB.
Halsbach 523, *Altötting*, OB.
Halsbach 180, *Dinkelsbühl*, MFr.
Halsbach 228, *Lohr*, Mainfr.
Halsheim 311, *Karlstadt*, Mainfr.
Hambach 3011, *Neustadt an der Weinstraße*, Pf.
Hambach 804, *Schweinfurt*, Mainfr.
Hamburg 504, *Parsberg*, OPf.
Hambrunn 72, *Miltenberg*, Mainfr.
Hambühl 197, *Neustadt a. d. Aisch*, MFr.
Hammel 187, *Augsburg*, Schw.
Hammelburg 3184 [3178], *Hammelburg*, Mainfr.
Hammer 401, *Traunstein*, OB.
Hammerbach 598, *Höchstadt a. d. Aisch*, OFr.
Hammern 1385, *Markt Eisenstein*, NB.
Hammersbach 904 [760], *Eggenfelden*, NB.
Hammerstetten 157, *Günzburg*, Schw.
Handthal 131, *Gerolzhofen*, Mainfr.
Handzell 449, *Aichach*, OB.
Hanfeld 118, *Starnberg*, OB.
Hanhofen 726, *Speyer*, Pf.
Hankofen 555, *Straubing*, NB.
Hannberg 414, *Höchstadt a. d. Aisch*, OFr.
Hannberg 267, *Pegnitz*, OFr.
Hannersgrün 265, *Neustadt a. d. Waldnaab*, OPf.
Hannesried 240, *Oberviechtach*, OPf.
Hansnried 233, *Neunburg vorm Wald*, OPf.
Happertshausen 528, *Hofheim i. Mainfr.*, Mainfr.
Happing 686, *Rosenheim*, OB.
Happurg 978, *Hersbruck*, MFr.
Harbatshofen 875, *Lindau (Bodensee)*, Schw.
Harburg 342, *Landau a. d. Isar*, NB.
Harburg (Schwaben) 1585, *Donaumörth*, Schw.
Hard 111, *Eichstätt*, MFr.
Hardenburg 650, *Neustadt an der Weinstraße*, Pf.
Harrbach 150, *Gemünden*, Mainfr.
Harrlach 86, *Hilpoltstein*, MFr.
Harrling 314, *Kötzting*, NB.
Harsberg 315, *Pirmasens*, Pf.
Harsdorf 595, *Wolfstein*, NB.

Harsdorf 624, *Kulmbach*, OFr.
Hart 654, *Mühlldorf*, OB.
Hart 404, *Traunstein*, OB.
Hartacker 205, *Pfaffenhofen a. d. Ilm*, OB.
Hartenstein 461, *Hersbruck*, MFr.
Hartershofen 234, *Rothenburg ob der Tauber*, MFr.
Harthausen 247, *Friedberg*, OB.
Harthausen 273, *München*, OB.
Harthausen 1674, *Speyer*, Pf.
Harthausen 146, *Günzburg*, Schw.
Harting 518, *Regensburg*, OPf.
Hartkirchen 1188, *Griesbach*, NB.
Hartkirchen 519, *Landau a. d. Isar*, NB.
Hartlanden 587, *Bamberg*, OFr.
Hartmanitz 798, *Bergreichenstein*, NB.
Hartmannshof 867, *Hersbruck*, MFr.
Hartmannsreit 558, *Grafenau*, NB.
Hartpenning 950, *Miesbach*, OB.
Harxheim 593, *Kirchheimbolanden*, Pf.
Hasberg 556, *Krumbach (Schwaben)*, Schw.
Haschbach 546, *Kusel*, Pf.
Haschbach 185, *Waldmohr*, Pf.
Haselbach 656, *Bogen*, NB.
Haselbach 811, *Passau*, NB.
Haselbach 320, *Burglengenfeld*, OPf.
Haselbach 1037, *Waldmünchen*, OPf.
Haselbach 550, *Bad Neustadt a. d. Saale*, Mainfr.
Haselbach 580, *Mindelheim*, Schw.
Haselbach 154, *Neuburg a. d. Donau*, Schw.
Haslach 908, *Traunstein*, OB.
Haslach 223, *Mainburg*, NB.
Haslach 265, *Dinkelsbühl*, MFr.
Haslangkreit 370, *Aichach*, OB.
Hasloch 626, *Marktheidenfeld*, Mainfr.
Hasselberg 167, *Marktheidenfeld*, Mainfr.
Hassenbach 274, *Bad Kissingen*, Mainfr.
Hassenberg 687, *Coburg*, OFr.
Haßfurt 5841, *Haßfurt*, Mainfr.
Haslach 572, *Kronach*, OFr.
Haslach 529, *Pegnitz*, OFr.
Haslach b. Kronach 351, *Kronach*, OFr.
Hasloch 10971, *Neustadt an der Weinstraße*, Pf.
Hattenhausen 115, *Riedenburg*, OPf.
Hattenhofen 445, *Fürstenfeldbruck*, OB.
Hattersdorf 161, *Staffelstein*, OFr.
Hatzenbühl 1519, *Germersheim*, Pf.
Hatzenhofen 122, *Neuburg a. d. Donau*, Schw.
Hauendorf 153, *Bayreuth*, OFr.
Hauenstein 3043, *Pirmasens*, Pf.
Haugenried 226, *Regensburg*, OPf.
Haundorf 350, *Höchstadt a. d. Aisch*, OFr.
Haundorf 315, *Feuchtmoosen*, MFr.
Haundorf 442, *Gunzenhausen*, MFr.
Haunersdorf 195, *Deggendorf*, NB.
Haunersdorf 416, *Landau a. d. Isar*, NB.
Haunkenzell 529, *Bogen*, NB.
Haunsfeld 161, *Eichstätt*, MFr.
Haunshausen 644, *Dillingen a. d. Donau*, Schw.
Haunshofen 299, *Weilheim*, OB.
Haunstetten 534, *Eichstätt*, MFr.
Haunstetten 5080, *Augsburg*, Schw.
Haunswies 222, *Aichach*, OB.
Haunwang 208, *Landshut*, NB.
Hauptelshofen 125, *Krumbach (Schwaben)*, Schw.
Hauptstuhl 799, *Kaiserslautern*, Pf.
Haus 315, *Kötzting*, NB.
Haus 152, *Roding*, OPf.

Hausen 222, *Aichach*, OB.
Hausen 503, *Kelheim*, NB.
Hausen 406, *Neumarkt i. d. OPf.*, OPf.
Hausen 822, *Forchheim*, OFr.
Hausen 177, *Hilpoltstein*, MFr.
Hausen (AG. Arnstein) 453, *Karlstadt*, Mainfr.
Hausen (AG. Karlstadt) 312, *Karlstadt*, Mainfr.
Hausen 814 [694], *Mellrichstadt*, Mainfr.
Hausen 912, *Obernburg*, Mainfr.
Hausen 470, *Schweinfurt*, Mainfr.
Hausen 519, *Dillingen a. d. Donau*, Schw.
Hausen 184, *Krumbach (Schwaben)*, Schw.
Hausen 453, *Mindelheim*, Schw.
Hausen 267, *Neu-Ulm*, Schw.
Hausen 276, *Nördlingen*, Schw.
Hausen b. Bad Kissingen 1012, *Bad Kissingen*, Mainfr.
Hausen b. Geltendorf 272, *Fürstenfeldbruck*, OB.
Hausen b. Hofhegnenberg 183, *Fürstenfeldbruck*, OB.
Hausham 5473, *Miesbach*, OB.
Haushausen 193, *Pfaffenhofen a. d. Ilm*, OB.
Hausheim 440, *Neumarkt i. d. OPf.*, OPf.
Hausmehring 779, *Erding*, OB.
Hauxdorf 125, *Neustadt a. d. Waldnaab*, OPf.
Hauzenberg 1774 [1729], *Wegscheid*, NB.
Hauzendorf 593 [594], *Regensburg*, OPf.
Hauzenstein 246, *Regensburg*, OPf.
Hawangen 752, *Memmingen*, Schw.
Hayna 775, *Germersheim*, Pf.
Hebanz 803 [773], *Wunsiedel*, OFr.
Hebertsfelden 769, *Eggenfelden*, NB.
Hebertshausen 511, *Dachau*, OB.
Hebramsdorf 264, *Rottenburg*, NB.
Hechendorf 356, *Weilheim*, OB.
Hechendorf a. Pilsensee 475, *Starnberg*, OB.
Hechenwang 255, *Landsberg*, OB.
Heddingen 676, *Gunzenhausen*, MFr.
Hedersdorf 292, *Lauf (Pegnitz)*, MFr.
Hefersweiler 570, *Kusel*, Pf.
Hege 587, *Lindau (Bodensee)*, Schw.
Hegelhofen 228, *Neu-Ulm*, Schw.
Heglau 131, *Gunzenhausen*, MFr.
Hegnabrunn 645, *Kulmbach*, OFr.
Hegnabach 553, *Wertingen*, Schw.
Heideck 1010, *Hilpoltstein*, MFr.
Heidelheim 188, *Rehau*, OFr.
Heidenfeld 779, *Schweinfurt*, Mainfr.
Heidenheim 1042, *Gunzenhausen*, MFr.
Heidesheim, Colgenstein-, s. Colgenstein-Heidesheim
Heigenbrücken 1187, *Aschaffenburg*, Mainfr.
Heilbronn 422, *Feuchtmoosen*, MFr.
Heilbrunn 303, *Bogen*, NB.
Heilbrunn, Bad, s. Bad Heilbrunn
Heilgersdorf 465, *Ebern*, Mainfr.
Heiligenmoschel 485, *Kaiserslautern*, Pf.
Heiligenstadt 591, *Ebermannstadt*, OFr.
Heiligenstein 1567, *Speyer*, Pf.
Heilig Kreuz 849, *Traunstein*, OB.
Heiligkreuz 178, *Brückenau*, Mainfr.
Heilinghausen 261, *Regensburg*, OPf.
Heilsbronn 2053, *Ansbach*, MFr.
Heimbuchenthal 1222, *Aschaffenburg*, Mainfr.
Heimenegg 85, *Mindelheim*, Schw.
Heimenkirch 2298, *Lindau (Bodensee)*, Schw.

IX. Alphabetisches Verzeichnis der bayerischen Gemeinden.

- Heimertingen 818, *Memmingen*, Schw.
Heimkirchen 464, *Kaiserslautern*, Pf.
Heimpersdorf 134, *Neuburg a. d. Donau*, Schw.
Heimstetten 353, *München*, OB.
Heindlschlag 527, *Wolfstein*, NB.
Heinersberg 194, *Kronach*, OFr.
Heinersdorf 262, *Dinkelsbühl*, MFr.
Heinersreuth 228, *Eschenbach i. d. Opf.*, OPf.
Heinersreuth 991, *Bayreuth*, OFr.
Heinersreuth 396, *Stadtsteinach*, OFr.
Heining 491, *Laufen*, OB.
Heining 2 688, *Passau*, NB.
Heinrichsheim 365, *Neuburg a. d. Donau*, Schw.
Heinrichshofen 251, *Landsberg*, OB.
Heinrichskirchen 204, *Oberviechtach*, OPf.
Heinrichsreith 265, *Grafenau*, NB.
Heinrichsthal 651, *Alzenau i. Mainfr.*, Mainfr.
Heinzenhausen 246, *Kusel*, Pf.
Heitzenhofen 191, *Regensburg*, OPf.
Heldenbach 278, *Kelheim*, NB.
Heldchenried 124, *Mindelheim*, Schw.
Heldenstein 738, *Müldorf*, OB.
Heldmannsberg 169, *Hersbruck*, MFr.
Heldritt 472, *Coburg*, OFr.
Helena 280, *Neumarkt i. d. Opf.*, OPf.
Helfendorf 725, *Bad Aibling*, OB.
Hellenbach 181, *Dinkelsbühl*, MFr.
Hellingen 244, *Hofheim i. Mainfr.*, Mainfr.
Hellmitzheim 398, *Scheinfeld*, MFr.
Helmrechts 197, *Tirschenreuth*, OPf.
Helmrechts 6 428, *Münchberg*, OFr.
Helmstadt 1274, *Marktheidenfeld*, Mainfr.
Heltersberg 1 337, *Pirmasens*, Pf.
Hemau 1 984, *Parsberg*, OPf.
Hemhausen 345, *Freising*, OB.
Hemhof 353, *Rosenheim*, OB.
Hemhofen 660, *Höchstadt a. d. Aisch*, OFr.
Hemmersheim 331, *Uffenheim*, MFr.
Hemsbach 181, *Alzenau i. Mainfr.*, Mainfr.
Hendungen 639, *Mellrichstadt*, Mainfr.
Henfenfeld 957, *Hersbruck*, MFr.
Heng 419, *Neumarkt i. d. Opf.*, OPf.
Hengersberg 1 888, *Deggendorf*, NB.
Hengsberg 205, *Pirmasens*, Pf.
Hengstbach 356, *Zweibrücken*, Pf.
Hennenbach 1866 [1560], *Ansbach*, MFr.
Hennhofen 198, *Wertingen*, Schw.
Hepberg 584, *Ingolstadt*, OB.
Heppdiel 254, *Miltenberg*, Mainfr.
Heppstadt 82, *Höchstadt a. d. Aisch*, OFr.
Herbartsdorf 40, *Coburg*, OFr.
Herbertshofen 492, *Wertingen*, Schw.
Herblingen 269, *Nördlingen*, Schw.
Herbolzheim 416, *Uffenheim*, MFr.
Herbstadt 436, *Königshofen i. Grabfeld*, Mainfr.
Herchshheim 204, *Ochsenfurt*, Mainfr.
Herchweiler 462, *Kusel*, Pf.
Heretshausen 176, *Aichach*, OB.
Heretsried 228, *Wertingen*, Schw.
Hergensweiler 798, *Lindau (Bodensee)*, Schw.
Hergersbach 92, *Schwabach*, MFr.
Hergersweiler 127, *Bergzabern*, Pf.
Hergolshausen 417, *Schweinfurt*, Mainfr.
Herlheim 192, *Nördlingen*, Schw.
Herlheim 485, *Gerolzhofen*, Mainfr.
Hermannsberg 122, *Beilngries*, OPf.
Hermannsberg 163, *Ebern*, Mainfr.
Hermersberg 1 460 [1 426], *Pirmasens*, Pf.
Heroldingen 286, *Nördlingen*, Schw.
Heroldsbach 768, *Forchheim*, OFr.
Heroldsberg 2 518, *Erlangen*, MFr.
Herpersdorf 140, *Ansbach*, MFr.
Herpersdorf 329, *Lauf (Pegnitz)*, MFr.
Herpersdorf 166, *Neustadt a. d. Aisch*, MFr.
Herpersdorf 234, *Scheinfeld*, MFr.
Herrenstetten 224, *Illertissen*, Schw.
Herreth 219, *Staffelstein*, OFr.
Herretshofen 294, *Illertissen*, Schw.
Herrieden 1 182, *Feuchtwangen*, MFr.
Herrnberchtheim 329, *Uffenheim*, MFr.
Herrngiersdorf 295, *Rottenburg*, NB.
Herrnhäusen 286, *Wolftratshausen*, OB.
Herrnneuses 246, *Neustadt a. d. Aisch*, MFr.
Herrnried 247, *Parsberg*, OPf.
Herrnsaal 165, *Kelheim*, NB.
Herrnsberg 213, *Hilpoltstein*, MFr.
Herrnsdorf 601, *Bamberg*, OFr.
Herrnsheim 275, *Kitzingen*, Mainfr.
Herrnwahlthann 531, *Kelheim*, NB.
Herrsching 2 524, *Starnberg*, OB.
Hersbruck 5 541 [5 318], *Hersbruck*, MFr.
Herschberg 892, *Pirmasens*, Pf.
Herschfeld 444, *Bad Neustadt a. d. Saale*, Mainfr.
Herschweiler-Pettersheim 1 112, *Kusel*, Pf.
Hertlingshausen 509, *Frankenthal*, Pf.
Herxheim 5 738 [5 547], *Landau i. d. Pf.*, Pf.
Herxheim a. Berg 497, *Neustadt an der Weinstraße*, Pf.
Herxheimweyher 341, *Landau i. d. Pf.*, Pf.
Herzogau 532, *Waldmünchen*, OPf.
Herzogenaurach 4 940 [4 778], *Höchstadt a. d. Aisch*, OFr.
Herzogenreuth 204, *Bamberg*, OFr.
Herzogsreut 502, *Wolfstein*, NB.
Heßbach 134, *Ansbach*, MFr.
Heßdorf 616 [429], *Höchstadt a. d. Aisch*, OFr.
Heßdorf 290, *Gemünden*, Mainfr.
Hesselbach 604, *Kronach*, OFr.
Hesselbach 607, *Schweinfurt*, Mainfr.
Hesselbach 171, *Höchstadt a. d. Aisch*, OFr.
Hessenreuth 163, *Kemnath*, OPf.
Hessenthal 450, *Aschaffenburg*, Mainfr.
Heßheim 1 865, *Frankenthal*, Pf.
Heßlar 357, *Karlstadt*, Mainfr.
Hettenhausen 200, *Pirmasens*, Pf.
Hettenleidelheim 2 308, *Frankenthal*, Pf.
Hettenshausen 561, *Pfaffenhofen a. d. Ilm*, OB.
Hettlingen 129, *Wertingen*, Schw.
Hettstadt 1 201, *Würzburg*, Mainfr.
Hetzelsdorf 232, *Ebermannstadt*, OFr.
Hetzles 975, *Forchheim*, OFr.
Hetzlos 209, *Hammelburg*, Mainfr.
Hetzmannsdorf 160, *Waldmünchen*, OPf.
Heubach 145, *Ebern*, Mainfr.
Heuberg 275, *Feuchtwangen*, MFr.
Heuberg 197, *Hilpoltstein*, MFr.
Heuberg 253, *Nördlingen*, Schw.
Heubsch 266, *Kulmbach*, OFr.
Heuchelheim 580, *Bergzabern*, Pf.
Heuchelheim 417, *Höchstadt a. d. Aisch*, OFr.
Heuchelheim b. Frankenthal 635, *Frankenthal*, Pf.
Heuchling 672, *Lauf (Pegnitz)*, MFr.
Heufurt 250, *Mellrichstadt*, Mainfr.
Heugrumbach 412, *Karlstadt*, Mainfr.
Heuhof 146, *Markt Eisenstein*, NB.
Heumaden 303, *Vohenstrauß*, OPf.
Heustreu 795, *Bad Neustadt a. d. Saale*, Mainfr.
Hexenagger 210, *Riedenburg*, OPf.
Hickerstall 457, *Eggenfelden*, NB.
Hiendorf 127, *Riedenburg*, OPf.
Hienheim 777, *Kelheim*, NB.
Hildenbach 189, *Wunsiedel*, OFr.
Hilgartsberg 1 056, *Vilshofen*, NB.
Hilgenreit 433, *Grafenau*, NB.
Hilgertshausen 703, *Aichach*, OB.
Hillstett 178, *Neuburg vorm Wald*, OPf.
Hilpersried 133, *Roding*, OPf.
Hilpertshausen 256, *Würzburg*, Mainfr.
Hilpoltstein 1 900, *Hilpoltstein*, MFr.
Hilst 470, *Pirmasens*, Pf.
Hiltensingen 773, *Schwabmünchen*, Schw.
Hiltersdorf 456, *Amberg*, OPf.
Hiltersried 285, *Waldmünchen*, OPf.
Hilpoltstein 538, *Forchheim*, OFr.
Himmelkron 1 111, *Kulmbach*, OFr.
Himmelsstadt 971, *Karlstadt*, Mainfr.
Hindelang 3 496 [3 343], *Sonthofen*, Schw.
Hintereben 506, *Wolfstein*, NB.
Hinterhäuser 140, *Markt Eisenstein*, NB.
Hinterkleebach 295, *Bayreuth*, OFr.
Hinterschmiding 852, *Wolfstein*, NB.
Hinterweidenthal 1 280, *Pirmasens*, Pf.
Hintring 1 048, *Prachtitz*, NB.
Hinzweiler 458, *Kusel*, Pf.
Hirblingen 371, *Augsburg*, Schw.
Hirnkirchen 145, *Freising*, OB.
Hirnsberg 248, *Rosenheim*, OB.
Hirnstetten 179, *Eichstätt*, MFr.
Hirschaid 1 858, *Bamberg*, OFr.
Hirschau 322, *Markt Eisenstein*, NB.
Hirschau 3 111 [2 911], *Amberg*, OPf.
Hirschbach 851, *Pfarrkirchen*, NB.
Hirschbach 326, *Sulzbach-Rosenberg*, OPf.
Hirschbach 371, *Wertingen*, Schw.
Hirschberg 495, *Deggendorf*, NB.
Hirschberg 252, *Beilngries*, OPf.
Hirschenhausen 212, *Schrobenhausen*, OB.
Hirschfeld 432, *Kronach*, OFr.
Hirschfeld 369, *Schweinfurt*, Mainfr.
Hirschhorn 754, *Eggenfelden*, NB.
Hirschhorn 527, *Kaiserslautern*, Pf.
Hirschlach 180, *Gunzenhausen*, MFr.
Hirschling 251, *Mallersdorf*, NB.
Hirschling 196, *Regensburg*, OPf.
Hirschneuses 205, *Neustadt a. d. Aisch*, MFr.
Hirschtal 198, *Pirmasens*, Pf.
Hirschzell 530, *Kaufbeuren*, Schw.
Hirtlbach 204, *Dachau*, OB.
Hittenkirchen 440, *Rosenheim*, OB.
Hittistetten 159, *Neu-Ulm*, Schw.
Hitzelsberg 599, *Roding*, OPf.
Hitzhofen 363, *Eichstätt*, MFr.
Hobbach 443, *Obernburg*, Mainfr.
Hocha 121, *Waldmünchen*, OPf.
Hochaltingen 316, *Nördlingen*, Schw.
Hochberg 434, *Traunstein*, OB.
Hochbrunn 212, *Roding*, OPf.
Hochdorf 115, *Friedberg*, OB.
Hochdorf 1 154, *Regen*, NB.
Hochdorf 347, *Burglengenfeld*, OPf.
Hochdorf 893, *Ludwigshafen a. Rhein*, Pf.
Hochfeld 217, *Donauwörth*, Schw.
Hochhofen 455, *Waldmünchen*, OPf.
Hochspeer 3 082, *Kaiserslautern*, Pf.
Hochstadt 255, *Starnberg*, OB.
Hochstadt a. Main 600, *Lichtenfels*, OFr.
Hochstätt 893, *Rosenheim*, OB.
Hochstätten 629, *Rockenhausen*, Pf.
Hochstahl 359, *Ebermannstadt*, OFr.

IX. Alphabetisches Verzeichnis der bayerischen Gemeinden.

- Hochstein 596, *Rockenhausen*, Pf.
 Hochstein 150, *Dillingen a. d. Donau*, Schw.
 Hochwang 564, *Günzburg*, Schw.
 Höchberg 5 027, *Würzburg*, Mainfr.
 Höchensee 206, *Burglengenfeld*, OPf.
 Höchheim 525, *Königshofen i. Grabfeld*, Mainfr.
 Höchstädt a. d. Aisch 2 506, *Höchstädt a. d. Aisch*, OFr.
 Höchstädt a. d. Donau, 2 224, *Dillingen a. d. Donau*, Schw.
 Höchstädt b. Thiersheim 929, *Wunsiedel*, OFr.
 Höfa 227, *Friedberg*, OB.
 Höfen 149, *Beilngries*, OPf.
 Höfen 424, *Bamberg*, OFr.
 Höfen 496, *Pegnitz*, OFr.
 Höfen 260, *Ebern*, Mainfr.
 Höflas 205, *Kemnath*, OPf.
 Höfles 548, *Kronach*, OFr.
 Höfstetten 158, *Ansbach*, MFr.
 Hög 269, *Pfaffenhofen a. d. Ilm*, OB.
 Högl 565, *Berchtesgaden*, OB.
 Höglhof 183, *Rottenburg*, NB.
 Högling 585, *Nabburg*, OPf.
 Höheinöd 1 255, *Pirmasens*, Pf.
 Höheischweiler 670, *Pirmasens*, Pf.
 Höhenberg 506, *Regensburg*, OPf.
 Höhenkirchen 585, *München*, OB.
 Höhenmoos 519, *Rosenheim*, OB.
 Höhenrain 657, *Bad Aibling*, OB.
 Höhenrain 952, *Wolfratshausen*, OB.
 Höhenstadt, Bad, s. Bad Höhenstadt
 Höhmühlbach 555, *Pirmasens*, Pf.
 Höhn 117, *Coburg*, OFr.
 Höll 251, *Waldmünchen*, OPf.
 Höll und Haid 103, *Kemnath*, OPf.
 Höllrich 327, *Gemünden*, Mainfr.
 Hölsbrunn 855, *Vilsbiburg*, NB.
 Hörbach 217, *Fürstenfeldbruck*, OB.
 Hörbering 614, *Mühlhof*, OB.
 Hörblach 256, *Kitzingen*, Mainfr.
 Hördt 2 060, *Germersheim*, Pf.
 Hörgertshausen 516, *Freising*, OB.
 Höringen 454, *Rockenhausen*, Pf.
 Hörlbach 157, *Kelheim*, NB.
 Hörmannsberg 204, *Friedberg*, OB.
 Hörmannsdorf 412, *Parsberg*, OPf.
 Hörstein 1 655, *Alzenau i. Mainfr.*, Mainfr.
 Hörzhausen 567, *Schrobenhausen*, OB.
 Hösbach 3 759, *Aschaffenburg*, Mainfr.
 Höslwang 750, *Rosenheim*, OB.
 Höttingen 512, *Weißenburg i. Bay.*, MFr.
 Höttingen 145, *Ochsenfurt*, Mainfr.
 Hötzing 111, *Cham*, OPf.
 Hof 186, *Cham*, OPf.
 Hof 151, *Oberviechtach*, OPf.
 Hof 44 877 [44 077], *Stadtkreis*, OFr.
 Hof a. Regen 274, *Roding*, OPf.
 Hof a. d. Steinach 158, *Coburg*, OFr.
 Hofdorf 327, *Dingolfing*, NB.
 Hofdorf 562, *Regensburg*, OPf.
 Hofendorf 513, *Rottenburg*, NB.
 Hofhegnenberg 259, *Fürstenfeldbruck*, OB.
 Hofheim i. Mainfr. 1 148, *Hofheim i. Mainfr.*, Mainfr.
 Hofkirchen 729, *Erding*, OB.
 Hofkirchen 198, *Mallersdorf*, NB.
 Hofkirchen 641, *Vilshofen*, NB.
 Hofolding 395, *München*, OB.
 Hofstädten 512, *Alzenau i. Mainfr.*, Mainfr.
 Hofstarring 160, *Erding*, OB.
 Hofstetten 789 [577], *Landsberg*, OB.
 Hofstetten 469, *Eichstätt*, MFr.
 Hofstetten 171, *Hilpoltstein*, MFr.
 Hofstetten 161, *Ebern*, Mainfr.
 Hofstetten 250, *Gemünden*, Mainfr.
 Hofstetten 414, *Obernburg*, Mainfr.
 Hoheim 196, *Kitzingen*, Mainfr.
 Hohenalthem 555, *Nördlingen*, Schw.
 Hohenaschau 781 [744], *Rosenheim*, OB.
 Hohenau 876, *Wolfstein*, NB.
 Hohenbercha 297, *Freising*, OB.
 Hohenberg 401, *Stadtsteinach*, OFr.
 Hohenberg 254, *Feuchtwangen*, MFr.
 Hohenberg a. d. Eger 1 092, *Rehau*, OFr.
 Hohenbrunn 1 117, *München*, OB.
 Hohenburg 798, *Parsberg*, OPf.
 Hohenecken 1 569, *Kaiserslautern*, Pf.
 Hoheneggkofen 487, *Landshut*, NB.
 Hohenfeld 414, *Kitzingen*, Mainfr.
 Hohenfels 1 064, *Parsberg*, OPf.
 Hohenfurch 695, *Schongau*, OB.
 Hohengebraching 247, *Regensburg*, OPf.
 Hohengüßbach 171, *Bamberg*, OFr.
 Hohenhäusling 216, *Bamberg*, OFr.
 Hohenhard 525, *Tirschenreuth*, OPf.
 Hohenkammer 728, *Freising*, OB.
 Hohenkemnath 194, *Amberg*, OPf.
 Hohenlinden 1 084, *Ebersberg*, OB.
 Hohenmirsberg 512, *Pegnitz*, OFr.
 Hohenmöllen 457, *Kusel*, Pf.
 Hohenpeißenberg 2 085, *Schongau*, OB.
 Hohenpözl 214, *Ebermannstadt*, OFr.
 Hohenpolding 547, *Erding*, OB.
 Hohenraunau 228, *Krumbach (Schwab.)*, Schw.
 Hohenreichen 288, *Wertingen*, Schw.
 Hohenried 568, *Schrobenhausen*, OB.
 Hohenroth 552, *Bad Neustadt a. d. Saale*, Mainfr.
 Hohenschambach 582, *Parsberg*, OPf.
 Hohenstadt 805, *Hersbruck*, MFr.
 Hohenthan 529, *Tirschenreuth*, OPf.
 Hohenthann 994, *Bad Aibling*, OB.
 Hohenthann 478, *Rottenburg*, NB.
 Hohentreswitz 149, *Nabburg*, OPf.
 Hohentrüdingen 227, *Gunzenhausen*, MFr.
 Hohenwald 155, *Tirschenreuth*, OPf.
 Hohenwart 959, *Schrobenhausen*, OB.
 Hohenwarth 870, *Kötzting*, NB.
 Hohenzell 455, *Aichach*, OB.
 Hohstadt 218, *Ochsenfurt*, Mainfr.
 Hohholz 155, *Neustadt a. d. Aisch*, MFr.
 Hohl 104, *Alzenau i. Mainfr.*, Mainfr.
 Hohlach 198, *Uffenheim*, MFr.
 Hohn 185, *Bad Kissingen*, Mainfr.
 Hohnhausen 207, *Hofheim i. Mainfr.*, Mainfr.
 Hohenbrunn 781, *Wunsiedel*, OFr.
 Holheim 215, *Nördlingen*, Schw.
 Hollenbach 569, *Aichach*, OB.
 Hollenbach 567, *Neuburg a. d. Donau*, Schw.
 Holletitz 712, *Markt Eisenstein*, NB.
 Hollfeld 1 268, *Ebermannstadt*, OFr.
 Hollstadt 752, *Bad Neustadt a. d. Saale*, Mainfr.
 Holstein 452, *Beilngries*, OPf.
 Holstein 282, *Sulzbach-Rosenberg*, OPf.
 Holzberndorf 65, *Scheinfeld*, MFr.
 Holzgünz 556, *Memmingen*, Schw.
 Holzham 540, *Bad Aibling*, OB.
 Holzhammer 257, *Neustadt a. d. Waldnaab*, OPf.
 Holzharlanden 166, *Kelheim*, NB.
 Holzhausen 99, *Fürstenfeldbruck*, OB.
 Holzhausen 545, *Landsberg*, OB.
 Holzhausen 607, *Laufen*, OB.
 Holzhausen 429, *Traunstein*, OB.
 Holzhausen 656, *Wolfratshausen*, OB.
 Holzhausen 569, *Rottenburg*, NB.
 Holzhausen 854, *Vilsbiburg*, NB.
 Holzhausen 377, *Haßfurt*, Mainfr.
 Holzhausen 269, *Schweinfurt*, Mainfr.
 Holzheim 515, *Neumarkt i. d. OPf.*, OPf.
 Holzheim 640, *Dillingen a. d. Donau*, Schw.
 Holzheim 526, *Neuburg a. d. Donau*, Schw.
 Holzheim 456, *Neu-Ulm*, Schw.
 Holzheim a. Forst 404, *Burglengenfeld*, OPf.
 Holzingen 216, *Weißenburg i. Bay.*, MFr.
 Holzkirchen 3 020, *Miesbach*, OB.
 Holzkirchen 521, *Markttheidenfeld*, Mainfr.
 Holzkirchen 524, *Nördlingen*, Schw.
 Holzkirchhausen 545, *Markttheidenfeld*, Mainfr.
 Holzmannshausen 140, *Mainburg*, NB.
 Holzolling 754, *Miesbach*, OB.
 Holzschwang 451, *Neu-Ulm*, Schw.
 Holztraubach 264, *Mallersdorf*, NB.
 Homburg a. Main 758, *Markttheidenfeld*, Mainfr.
 Honsolgen 504, *Kaufbeuren*, Schw.
 Hoof 747, *Kusel*, Pf.
 Hopfen am See 170, *Füssen*, Schw.
 Hopferau 655, *Füssen*, Schw.
 Hopferbach 556, *Markt Oberdorf*, Schw.
 Hopferstadt 659, *Ochsenfurt*, Mainfr.
 Hoppingen 163, *Nördlingen*, Schw.
 Horb a. d. Steinach 97, *Coburg*, OFr.
 Horb b. Fürth a. Berg 47, *Coburg*, OFr.
 Horbach 401, *Pirmasens*, Pf.
 Horbach 155, *Stadtsteinach*, OFr.
 Horbach 545, *Fürth*, MFr.
 Horgau 574, *Augsburg*, Schw.
 Horgauregreut 519, *Augsburg*, Schw.
 Horhausen 143, *Haßfurt*, Mainfr.
 Hormersdorf 204, *Lauf (Pegnitz)*, MFr.
 Hornbach 1 576, *Zweibrücken*, Pf.
 Hornstorf 247, *Straubing*, NB.
 Horschbach 549, *Kusel*, Pf.
 Horsdorf 542, *Staffelstein*, OFr.
 Hoslau 96, *Markt Eisenstein*, NB.
 Hubmersberg 267, *Hersbruck*, MFr.
 Hubreith 624, *Griesbach*, NB.
 Huckelheim 545, *Alzenau i. Mainfr.*, Mainfr.
 Hüfler 488, *Kusel*, Pf.
 Hürnheim 227, *Nördlingen*, Schw.
 Hüssingen 247, *Gunzenhausen*, MFr.
 Hütschenhausen 1 577, *Kaiserslautern*, Pf.
 Hüten 575, *Neustadt a. d. Waldnaab*, OPf.
 Hüttenbach 805, *Lauf (Pegnitz)*, MFr.
 Hüttendorf 191, *Erlangen*, MFr.
 Hüttenhausen 578, *Riedenburg*, OPf.
 Hüttenheim i. Bay. 596, *Kitzingen*, Mainfr.
 Hüttenkofen 502, *Dingolfing*, NB.
 Hüttenkofen 259, *Landshut*, NB.
 Hütting 659, *Griesbach*, NB.
 Hütting 579, *Neuburg a. d. Donau*, Schw.
 Huglfing 897, *Weilheim*, OB.

IX. Alphabetisches Verzeichnis der bayerischen Gemeinden.

Huisheim 642, *Donauwörth*, Schw.
 Huldessen 854, *Eggenfelden*, NB.
 Hummendorf 547, *Kronach*, OFr.
 Humpreditsau 106, *Uffenheim*, MFr.
 Humprechtshausen 485, *Haßfurt*,
 Mainfr.
 Humwald 612, *Prachatz*, NB.
 Hundelshausen 200, *Gerolzhofen*,
 Mainfr.
 Hunderdorf 1150, *Bogen*, NB.
 Hundham 981, *Miesbach*, OB.
 Hundheim 445, *Kusel*, Pf.
 Hunding 935, *Deggendorf*, NB.
 Hundsbad 526, *Karlstadt*, Mainfr.
 Hundsbad 156, *Weißenburg i. Bay.*, MFr.
 Hundshaupten 204, *Fordheim*, OFr.
 Hungersacker 127, *Regensburg*, OPf.
 Huppendorf 141, *Ebermannstadt*, OFr.
 Hurlach 610, *Landsberg*, OB.
 Hutschdorf 537, *Kulmbach*, OFr.
 Huttenwang 546, *Markt Oberdorf*, Schw.
 Hutthurm 986, *Passau*, NB.

I.

Iber 582, *Amberg*, OPf.
 Ibind 165, *Hofheim i. Mainfr.*, Mainfr.
 Ichenhausen 2418, *Günzburg*, Schw.
 Ickelheim 504, *Uffenheim*, MFr.
 Icking 807, *Wolfratshausen*, OB.
 Iffeldorf 926, *Weilheim*, OB.
 Iffelsdorf 494, *Nabburg*, OPf.
 Iffigheim 210, *Kitzingen*, Mainfr.
 Igenhausen 294, *Aichach*, OB.
 Igensdorf 428, *Fordheim*, OFr.
 Iggelheim 5647 [3451], *Ludwigshafen*
a. Rhein, Pf.
 Iggenbach 1578, *Deggendorf*, NB.
 Iglbach 1814, *Vilshofen*, NB.
 Ihrlenstein 1521, *Kelheim*, NB.
 Ilbesheim 531, *Kirchheimbolanden*, Pf.
 Ilbesheim b. Landau i. d. Pf. 856,
Landau i. d. Pf., Pf.
 Ildorf 375, *Neuburg a. d. Donau*, Schw.
 Illenschwang 588, *Dinkelsbühl*, MFr.
 Illerberg 666, *Neu-Ulm*, Schw.
 Illereichen-Altenstadt 1574, *Illertissen*,
 Schw.
 Illertissen 5010, *Illertissen*, Schw.
 Illerzell 290, *Neu-Ulm*, Schw.
 Illsheim 1454 [786], *Uffenheim*, MFr.
 Illkofen 135, *Regensburg*, OPf.
 Illschwang 566, *Sulzbach-Rosenberg*,
 OPf.
 Immenau 85, *Bamberg*, OFr.
 Imendorf 404, *Pfaffenhofen*
a. d. Ilm, OB.
 Immmünster 719, *Pfaffenhofen*
a. d. Ilm, OB.
 Imried 126, *Pfaffenhofen a. d. Ilm*, OB.
 Isenbach 165, *Neustadt a. d. Waldnaab*,
 OPf.
 Immeldorf 512, *Ansbach*, MFr.
 Immeltstetten 575, *Mindelheim*, Schw.
 Immendorf 91, *Aichach*, OB.
 Immenreuth 610, *Kemnath*, OPf.
 Immenstadt 6790, *Sonthofen*, Schw.
 Immenthal 964, *Markt Oberdorf*, Schw.
 Immesheim 221, *Kirchheimbolanden*, Pf.
 Impflingen 602, *Landau i. d. Pf.*, Pf.
 Imsbach 756, *Rockenhausen*, Pf.
 Imweiler 609, *Rockenhausen*, Pf.
 Indenhofen 722, *Aichach*, OB.

Inching 98, *Eichstätt*, MFr.
 Indernbuch 145, *Weißenburg i. Bay.*,
 MFr.
 Indersbach 226, *Landau a. d. Isar*, NB.
 Indersdorf, Markt, s. Markt Indersdorf
 Indling 735, *Griesbach*, NB.
 Ingenheim 1272, *Bergzabern*, Pf.
 Ingenried 294, *Kaufbeuren*, Schw.
 Ingenried 508, *Markt Oberdorf*, Schw.
 Ingolstadt 53594 [51570], *Stadtkreis*, OB.
 Ingolstadt 145, *Scheinfeld*, MFr.
 Ingolstadt i. Mainfr., 178, *Ochsenfurt*,
 Mainfr.
 Ingstetten 295, *Neu-Ulm*, Schw.
 Inkofen 281, *Freising*, OB.
 Inkofen 207, *Mallersdorf*, NB.
 Inkofen 548, *Rottenburg*, NB.
 Inneberg 104, *Illertissen*, Schw.
 Innergefeld 662, *Bergeichenstein*, NB.
 Innernzell 692, *Grafenau*, NB.
 Inning 774, *Starnberg*, OB.
 Inning a. Holz 551, *Erding*, OB.
 Innigen 1045, *Augsburg*, Schw.
 Insheim 1619, *Landau i. d. Pf.*, Pf.
 Insingen 548, *Rothenburg ob der*
Tauber, MFr.
 Inzell 1671, *Traunstein*, OB.
 Inzkofen 471, *Freising*, OB.
 Iphofen 1610, *Scheinfeld*, MFr.
 Ippesheim 597, *Uffenheim*, MFr.
 Ipsheim 952 [759], *Uffenheim*, MFr.
 Ipthausen 158, *Königshofen i. Grabfeld*,
 Mainfr.
 Irchenrieth 196, *Neustadt a. d. Wald-*
naab, OPf.
 Irfersdorf 509, *Eichstätt*, MFr.
 Irgertsheim 529, *Ingolstadt*, OB.
 Irl 669, *Mühlhofen*, OB.
 Irlach 225, *Obervöchtach*, OPf.
 Irlahüll 185, *Eichstätt*, MFr.
 Irlbach 1054 [842], *Straubing*, NB.
 Irlbach 298, *Amberg*, OPf.
 Irmelshausen 441, *Königshofen i. Grab-*
feld, Mainfr.
 Irnkofen 185, *Regensburg*, OPf.
 Irnsing 542, *Kelheim*, NB.
 Irschenbach 227, *Bogen*, NB.
 Irschenberg 879, *Miesbach*, OB.
 Irsching 512, *Pfaffenhofen a. d. Ilm*, OB.
 Irsee 1092, *Kaufbeuren*, Schw.
 Irsingen 125, *Dinkelsbühl*, MFr.
 Irsingen 528, *Mindelheim*, Schw.
 Isaar 221, *Hof*, OFr.
 Isen 1161, *Wasserburg a. Inn*, OB.
 Isling 506, *Lichtenfels*, OFr.
 Ismaning 5419, *München*, OB.
 Ismannsdorf 174, *Gunzenhausen*, MFr.
 Issigau 860, *Naila*, OFr.
 Issing 459, *Landsberg*, OB.
 Ittelhofen 456, *Beilngries*, OPf.
 Ittling 1250, *Straubing*, NB.
 Itzing 255, *Donaupörth*, Schw.
 Itzling 156, *Freising*, OB.

J.

Jachenau 645, *Bad Tölz*, OB.
 Jachenhausen 199, *Riedenburg*, OPf.
 Jägerndorf 806, *Eggenfelden*, NB.
 Järkendorf 157, *Gerolzhofen*, Mainfr.
 Jahrdorf 825, *Wegscheid*, NB.
 Jahrsdorf 272, *Hilpoltstein*, MFr.
 Jakobsthal 257, *Alzenau i. Mainfr.*,
 Mainfr.

Jakobsweiler 278, *Kirchheimbolanden*, Pf.
 Jandelsbrunn 1516, *Wolfstein*, NB.
 Jarzt 269, *Freising*, OB.
 Jedesheim 740, *Illertissen*, Schw.
 Jengen 540, *Kaufbeuren*, Schw.
 Jenkofen 535, *Landshut*, NB.
 Jesendorf 859, *Vilsbiburg*, NB.
 Jesenwang 516 [479], *Fürstentfeld-*
bruck, OB.
 Jesserndorf 164, *Ebern*, Mainfr.
 Jeßling 503, *Wasserburg a. Inn*, OB.
 Jettenbach 486, *Mühlhofen*, OB.
 Jettenbach 850, *Kusel*, Pf.
 Jettingen 1552, *Günzburg*, Schw.
 Jetzendorf 591, *Pfaffenhofen a. d. Ilm*, OB.
 Jobstgreuth 165, *Neustadt a. d. Aisch*,
 MFr.
 Jodisberg 291, *Ansbach*, MFr.
 Jockgrim 2408, *Germersheim*, Pf.
 Joditz 465, *Hof*, OFr.
 Johannesberg 296, *Aschaffenburg*, Mainfr.
 Johanniskirchen 1135, *Eggenfelden*, NB.
 Johannisthal 801, *Kronach*, OFr.
 Joshoffen 250, *Neuburg a. d. Donau*,
 Schw.
 Julbach 1021, *Pfarrkirchen*, NB.
 Julian-Obereisenbach, Sankt, s. Sankt
 Julian-Obereisenbach
 Jungholz 205, *Sonthofen*, Schw.
 Junkersdorf 147, *Ebern*, Mainfr.
 Junkersdorf 244, *Hofheim i. Mainfr.*,
 Mainfr.
 Junkershausen 151, *Bad Neustadt*
a. d. Saale, Mainfr.

K.

Kadeltshofen 537, *Neu-Ulm*, Schw.
 Kälberau 540, *Alzenau i. Mainfr.*, Mainfr.
 Käshofen 518, *Zweibrücken*, Pf.
 Kästel 242, *Neustadt a. d. Aisch*, MFr.
 Kager 156, *Cham*, OPf.
 Kagers 506, *Straubing*, NB.
 Kahl a. Main 5287, *Alzenau i. Mainfr.*,
 Mainfr.
 Kaibitz 95, *Kemnath*, OPf.
 Kaimling 544, *Vohenstrauß*, OPf.
 Kainach 114, *Ebermannstadt*, OFr.
 Kainsbach 456, *Hersbruck*, MFr.
 Kairlindach 259, *Höchstädt a. d. Aisch*,
 OFr.
 Kaiserslautern 70715 [65890], *Stadt-*
kreis, Pf.
 Kaisheim 1249, *Donaupörth*, Schw.
 Kaising 102, *Hilpoltstein*, MFr.
 Kaisten 208, *Karlstadt*, Mainfr.
 Kalbensteinberg 479, *Gunzenhausen*,
 MFr.
 Kaldreuth 1081, *Erlangen*, MFr.
 Kaldorf 291, *Hilpoltstein*, MFr.
 Kalkofen 256, *Rockenhausen*, Pf.
 Kallmünz 1544, *Burglenfeld*, OPf.
 Kallstadt 991, *Neustadt an der Wein-*
straße, Pf.
 Kalsing 327, *Roding*, OPf.
 Kaltenbach 1452, *Prachatz*, NB.
 Kaltenberg 290, *Landsberg*, OB.
 Kaltenbrunn 74, *Markt Eisenstein*, NB.
 Kaltenbrunn 819, *Neustadt a. d. Wald-*
naab, OPf.
 Kaltenbrunn 180, *Kronach*, OFr.
 Kaltenbrunn 268, *Staffelstein*, OFr.
 Kaltenbuch 109, *Weißenburg i. Bay.*,
 MFr.

IX. Alphabetisches Verzeichnis der bayerischen Gemeinden.

- Kalteneggolsfeld 175, *Bamberg*, OFr.
 Kaltensondheim 501, *Kitzingen*, Mainfr.
 Kammer 645, *Traunstein*, OB.
 Kammerberg 364, *Freising*, OB.
 Kammern 928, *Landau a. d. Isar*, NB.
 Kammernstein 584, *Schwabach*, MFr.
 Kandel 4659 [4466], *Germersheim*, Pf.
 Kapell 428, *Laufen*, OB.
 Kapellen-Drusweiler 548, *Bergzabern*, Pf.
 Kappelberg 435, *Kelheim*, NB.
 Kappel 476, *Fordheim*, OFr.
 Kapsweyer 947, *Bergzabern*, Pf.
 Karbach 354, *Haßfurt*, Mainfr.
 Karbach 1077, *Marktheidenfeld*, Mainfr.
 Kardorf 151, *Memmingen*, Schw.
 Kareth 975, *Regensburg*, OPf.
 Karlbach 1080, *Karlstadt*, Mainfr.
 Karlsbach 1079, *Wolfstein*, NB.
 Karlsfeld 1009, *Dachau*, OB.
 Karlshuld 1715, *Neuburg a. d. Donau*, Schw.
 Karlskron 1295, *Neuburg a. d. Donau*, Schw.
 Karlstadt 3555, *Karlstadt*, Mainfr.
 Karlstein 1167, *Berchtesgaden*, OB.
 Karlstein 542, *Regensburg*, OPf.
 Karm 161, *Hilpoltstein*, MFr.
 Karmensölden 497, *Amberg*, OPf.
 Karpfham 1077, *Griesbach*, NB.
 Karsbach 429, *Gemünden*, Mainfr.
 Kasberg 455, *Regen*, NB.
 Kasberg 556, *Wegscheid*, NB.
 Kasendorf 606, *Kulmbach*, OFr.
 Kasing 566, *Ingolstadt*, OB.
 Kaspauer 251, *Lichtenfels*, OFr.
 Kaspeltshub 189, *Roding*, OPf.
 Kastl 441, *Kemnath*, OPf.
 Kastl 998 [952], *Neumarkt i. d. OPf.*, OPf.
 Katschenreuth 620, *Kulmbach*, OFr.
 Kattenhochstatt 178, *Weißenburg i. Bay.*, MFr.
 Katterbach 263, *Neustadt a. d. Aisch*, MFr.
 Katzbach 249, *Waldmünchen*, OPf.
 Katzbach 424, *Cham*, OPf.
 Katzdorf 568, *Burglengenfeld*, OPf.
 Katzdorf 99, *Neunburg vorm Wald*, OPf.
 Katzelsried 202, *Waldmünchen*, OPf.
 Katzenbach 404, *Kaiserslautern*, Pf.
 Katzenbach 491, *Rockenhausen*, Pf.
 Katzenbach 296, *Bad Kissingen*, Mainfr.
 Katzenrohrbach 138, *Roding*, OPf.
 Katzwang 2160, *Schwabach*, MFr.
 Katzweiler 1165, *Kaiserslautern*, Pf.
 Kaubenheim 558, *Uffenheim*, MFr.
 Kaudorf 158, *Feuchtswangen*, MFr.
 Kauernburg 467, *Kulmbach*, OFr.
 Kauerndorf 216, *Kulmbach*, OFr.
 Kauernhofen 417, *Fordheim*, OFr.
 Kaufbeuren 15581 [11491], *Kaufbeuren*, Schw.
 Kaufering 969, *Landsberg*, OB.
 Kaulbach 256, *Kusel*, Pf.
 Kautendorf 247, *Rehau*, OFr.
 Kay 848, *Laufen*, OB.
 Kehlbad 444, *Kronach*, OFr.
 Kehlminz 94, *Ansbach*, MFr.
 Keidenzell 489, *Fürth*, MFr.
 Keilberg 861, *Aschaffenburg*, Mainfr.
 Kelheim 6546, *Kelheim*, NB.
 Kelheimwinzer 385, *Kelheim*, NB.
 Kellberg 1005, *Passau*, NB.
 Kellminz 676, *Illertissen*, Schw.
 Kemlas 147, *Naila*, OFr.
 Kemmaten 76, *Coburg*, OFr.
 Kemmathen 178, *Feuchtswangen*, MFr.
 Kemmern 1077, *Bamberg*, OFr.
 Kemnat 486, *Günzburg*, Schw.
 Kemnath 1512, *Kemnath*, OPf.
 Kemnath b. Fuhrn 294, *Neunburg vorm Wald*, OPf.
 Kemnath b. Neunaigen 521, *Nabburg*, OPf.
 Kemnathen 432, *Parsberg*, OPf.
 Kempton (Allgäu) 29700 [28054], *Stadtkreis*, Schw.
 Kerbfeld 288, *Hofheim i. Mainfr.*, Mainfr.
 Kersbach 454, *Fordheim*, OFr.
 Kersbach 150, *Lauf (Pegnitz)*, MFr.
 Kerzenheim 1598, *Kirchheimbolanden*, Pf.
 Kesselberg 200, *Hilpoltstein*, MFr.
 Kesselostheim 108, *Dillingen a. d. Donau*, Schw.
 Ketschenbach 505, *Coburg*, OFr.
 Ketschendorf 159, *Bamberg*, OFr.
 Ketteldorf 211, *Ansbach*, MFr.
 Kettenhöfsetten 509, *Ansbach*, MFr.
 Ketterschwan 537, *Kaufbeuren*, Schw.
 Ketterschhausen 555, *Illertissen*, Schw.
 Kevenhüll 505, *Beilngries*, OPf.
 Kidlingen 644, *Dillingen a. d. Donau*, Schw.
 Kiefenholz 209, *Regensburg*, OPf.
 Kiefersfelden 5051 [2841], *Rosenheim*, OB.
 Kiemertshofen 165, *Aichach*, OB.
 Kienberg 871, *Traunstein*, OB.
 Kimmelsbach 198, *Hofheim i. Mainfr.*, Mainfr.
 Kimratshofen 1256, *Kempten (Allgäu)*, Schw.
 Kindenheim 885, *Frankenthal*, Pf.
 Kinding 411, *Eichstätt*, MFr.
 Kindlbach 506, *Griesbach*, NB.
 Kindsbach 1792, *Kaiserslautern*, Pf.
 Kinsau 499, *Schongau*, OB.
 Kipfenberg 907, *Eichstätt*, MFr.
 Kipfendorf 250, *Coburg*, OFr.
 Kirchahorn 509 [318], *Pegnitz*, OFr.
 Kirchaich 660, *Haßfurt*, Mainfr.
 Kirchaitnach 640, *Viechtach*, NB.
 Kirchanschörling 1160, *Laufen*, OB.
 Kirchberg 792, *Erding*, OB.
 Kirchberg 900, *Eggenfelden*, NB.
 Kirchberg 548, *Grafenau*, NB.
 Kirchberg 1192, *Regen*, NB.
 Kirchberg 228, *Rottenburg*, NB.
 Kirchberg 1579, *Vilshofen*, NB.
 Kirchberg a. Inn 788, *Pfarrkirchen*, NB.
 Kirchbühl 716, *Bad Tölz*, OB.
 Kirchorf 924, *Freising*, OB.
 Kirchorf 455, *Wasserburg a. Inn*, OB.
 Kirchorf 779, *Kelheim*, NB.
 Kirchorf 499, *Mindelheim*, Schw.
 Kirchorf a. Haunpold 4754 [4547], *Bad Aibling*, OB.
 Kirchorf a. Inn 2451, *Rosenheim*, OB.
 Kirchorf a. Inn 1823, *Pfarrkirchen*, NB.
 Kirchorf b. Osterhofen 504, *Vils-hofen*, NB.
 Kirchorf i. Wald 895, *Regen*, NB.
 Kirchehrenbach 1019, *Fordheim*, OFr.
 Kirchenarnbach, *Obernheim*, s. *Obernheim-Kirchenarnbach*
 Kirchenbirkig 415, *Pegnitz*, OFr.
 Kirchendemenreuth 285, *Neustadt a. d. Waldnaab*, OPf.
 Kirchenlaibach 562, *Bayreuth*, OFr.
 Kirchenlamitz 2852, *Wunsiedel*, OFr.
 Kirchenödenhart 158, *Burglengenfeld*, OPf.
 Kirchenpingarten 424, *Bayreuth*, OFr.
 Kirchenreimbach 198, *Sulzbach-Rosenberg*, OPf.
 Kirchenrohrbach 220, *Roding*, OPf.
 Kirchensittenbach 452, *Hersbruck*, MFr.
 Kirchensur 272, *Wasserburg a. Inn*, OB.
 Kirchenthumbach 1055, *Eschenbach i. d. OPf.*, OPf.
 Kirchlarnbach 296, *Fürth*, MFr.
 Kirchfembach 151, *Neustadt a. d. Aisch*, MFr.
 Kirchham 987, *Griesbach*, NB.
 Kirchhaslach 475, *Illertissen*, Schw.
 Kirchheim 590, *Laufen*, OB.
 Kirchheim 1177, *Würzburg*, Mainfr.
 Kirchheim 1077, *Mindelheim*, Schw.
 Kirchheim a. Eck 1111, *Frankenthal*, Pf.
 Kirchheim b. München 554, *München*, OB.
 Kirchheimbolanden 5858, *Kirchheimbolanden*, Pf.
 Kirchlauter 591, *Ebern*, Mainfr.
 Kirchlein 260, *Lichtenfels*, OFr.
 Kirchleus 282, *Kulmbach*, OFr.
 Kirchrumbach 519, *Scheinfeld*, MFr.
 Kirchrötenbach 125, *Lauf (Pegnitz)*, MFr.
 Kirthro 597, *Regensburg*, OPf.
 Kirchschletten 156, *Bamberg*, OFr.
 Kirchschönbach 452, *Gerolzhofen*, Mainfr.
 Kirchseon 2407, *Ebersberg*, OB.
 Kirchstätt 485, *Traunstein*, OB.
 Kirchweidach 885, *Altötting*, OB.
 Kirhzell 1141, *Miltenberg*, Mainfr.
 Kirnberg 191, *Rothenburg ob der Tauber*, MFr.
 Kirrberg 1779, *Zweibrücken*, Pf.
 Kirrweiler 1284, *Landau i. d. Pf.*, Pf.
 Kissing 1665, *Friedberg*, OB.
 Kissingen, Bad, s. *Bad Kissingen*
 Kist 999, *Würzburg*, Mainfr.
 Kitzingen 14453 [12747], *Kitzingen*, Mainfr.
 Kläham 281, *Rottenburg*, NB.
 Klafferstraß 514, *Wolfstein*, NB.
 Klausaurach 152, *Neustadt a. d. Aisch*, MFr.
 Klautzenbach 468, *Regen*, NB.
 Kleedorf 172, *Hersbruck*, MFr.
 Kleinaign 599, *Kötzting*, NB.
 Kleinaitingen 754 [476], *Schwabmünchen*, Schw.
 Kleinalfalterbach 159, *Neumarkt i. d. OPf.*, OPf.
 Kleinbardorf 262, *Königshofen i. Grabfeld*, Mainfr.
 Kleinberghofen 241, *Aichach*, OB.
 Kleinbeuren 109, *Günzburg*, Schw.
 Kleinblankenbach 589, *Alzenau i. Mainfr.*, Mainfr.
 Kleinbockenheim 687, *Frankenthal*, Pf.
 Kleinbrach 161, *Bad Kissingen*, Mainfr.
 Kleinbundenbach 293, *Zweibrücken*, Pf.
 Kleineibstadt 507, *Königshofen i. Grabfeld*, Mainfr.
 Kleinerdingen 351, *Nördlingen*, Schw.
 Kleinfischlingen 261, *Landau i. d. Pf.*, Pf.
 Kleingarnstadt 195, *Coburg*, OFr.
 Kleingeschaidt 107, *Erlangen*, MFr.
 Kleingesee 670, *Pegnitz*, OFr.
 Kleinhaslach 454, *Ansbach*, MFr.

IX. Alphabetisches Verzeichnis der bayerischen Gemeinden.

- Kleinheubach 1501, *Milltenberg*, Mainfr.
 Kleinhöbing 117, *Hilpoltstein*, MFr.
 Kleinkahl 267, *Alzenau i. Mainfr.*, Mainfr.
 Kleinkarlbach 610, *Frankenthal*, Pf.
 Kleinkemnat 201, *Kaufbeuren*, Schw.
 Kleinkissendorf 182, *Günzburg*, Schw.
 Kleinkitzighofen 269, *Kaufbeuren*, Schw.
 Kleinkötz 396 [386], *Günzburg*, Schw.
 Kleinlangheim 941, *Kitzingen*, Mainfr.
 Kleinlaudenbach 136, *Alzenau i. Mainfr.*, Mainfr.
 Kleinlellenfeld 192, *Dinkelsbühl*, MFr.
 Kleinlosnitz 261, *Münchberg*, OFr.
 Kleinmünster 285, *Haßfurt*, Mainfr.
 Kleinniedesheim 475, *Frankenthal*, Pf.
 Kleinottersdorf 130, *Hilpoltstein*, MFr.
 Kleinoschenfurt 404, *Ochsenfurt*, Mainfr.
 Kleinostheim 2602, *Aschaffenburg*, Mainfr.
 Kleinprüfening 241, *Regensburg*, OPf.
 Kleinhainfeld 140, *Gerolzhofen*, Mainfr.
 Kleinhinderfeld 1361, *Würzburg*, Mainfr.
 Kleinschwand 264, *Vohenstrauß*, OPf.
 Kleinschwarzenbach 474, *Münchberg*, OFr.
 Kleinschwarzenlohe 293, *Schwabach*, MFr.
 Kleinsiebach 364, *Erlangen*, MFr.
 Kleinsendelbach 598, *Fordheim*, OFr.
 Kleinsorheim 314, *Nördlingen*, Schw.
 Kleinsteinach 591, *Haßfurt*, Mainfr.
 Kleinsteinhausen 728, *Zweibrücken*, Pf.
 Kleintettau 476, *Kronach*, OFr.
 Kleinwalbur 96, *Coburg*, OFr.
 Kleinwallstadt 2038, *Obernburg*, Mainfr.
 Kleinweil 427 [274], *Weilheim*, OB.
 Kleinweisach 462, *Höchstadt a. d. Aisch*, OFr.
 Kleinwenkheim 274, *Bad Kissingen*, Mainfr.
 Kleinwinklarn 215, *Neunburg vorm Wald*, OPf.
 Kleinziegenfeld 232, *Lichtenfels*, OFr.
 Klenau 296, *Schrobenhausen*, OB.
 Klentsch 1037, *Waldmünchen*, OPf.
 Kleukheim 460, *Staffelstein*, OFr.
 Kleinmach 227, *Schwabmünchen*, Schw.
 Kling 343, *Wasserburg a. Inn*, OB.
 Klingen 544, *Aichach*, OB.
 Klingen 419, *Parsberg*, OPf.
 Klingen 335, *Bergzabern*, Pf.
 Klingen 120, *Ochsenfurt*, Mainfr.
 Klingenberg a. Main 1629 [1597], *Obernburg*, Mainfr.
 Klingenbrunn 1800, *Grafenau*, NB.
 Klingenmünster 2677, *Bergzabern*, Pf.
 Klingmoos 421, *Neuburg a. d. Donau*, Schw.
 Klobenreuth 225, *Neustadt a. d. Waldnaab*, OPf.
 Klösterle 850, *Prachatz*, NB.
 Klosterberg 384, *Schrobenhausen*, OB.
 Klosterbeuren 329, *Illertissen*, Schw.
 Klosterlechfeld 534, *Schwabmünchen*, Schw.
 Kneiting 426, *Regensburg*, OPf.
 Knellendorf 253, *Kronach*, OFr.
 Knetzgau 1659, *Haßfurt*, Mainfr.
 Knittelsbach 218, *Dinkelsbühl*, MFr.
 Knittelsheim 586, *Germersheim*, Pf.
 Knöringen 306, *Landau i. d. Pf.*, Pf.
 Knopp-Labach 440, *Zweibrücken*, Pf.
 Kodol 2237, *Bad Tölz*, OB.
 Kochet 552, *Bergreichenstein*, NB.
 Köditz 956, *Hof*, OFr.
 Ködnitz 865, *Kulmbach*, OFr.
 Köfering 2032, *Amberg*, OPf.
 Köfering 767, *Regensburg*, OPf.
 Köhler 95, *Gerolzhofen*, Mainfr.
 Kölbürg 158, *Donauwörth*, Schw.
 Köngetried 260, *Mindelheim*, Schw.
 Königshausen 211, *Mindelheim*, Schw.
 Königbach 346, *Vilshofen*, NB.
 Königsbach 782, *Neustadt an der Weinstraße*, Pf.
 Königsberg i. Bay. 966 [933], *Hofheim i. Mainfr.*, Mainfr.
 Königsbrunn 3026, *Schwabmünchen*, Schw.
 Königsdorf 1169, *Wolfratshausen*, OB.
 Königsfeld 254, *Pfaffenhofen a. d. Ilm*, OB.
 Königsfeld 695 [636], *Ebermannstadt*, OFr.
 Königshofen 390, *Dinkelsbühl*, MFr.
 Königshofen a. Kahl 506, *Alzenau i. Mainfr.*, Mainfr.
 Königshofen i. Grabfeld 2125 [1941], *Königshofen i. Grabfeld*, Mainfr.
 Königssee 1224, *Berchtesgaden*, OB.
 Königstein 659, *Sulzbach-Rosenberg*, OPf.
 Körbeldorf 252, *Pegnitz*, OFr.
 Körborn 305, *Kusel*, Pf.
 Körzendorf 392, *Pegnitz*, OFr.
 Kösching 2502, *Ingolstadt*, OB.
 Kösfeld 48, *Coburg*, OFr.
 Köslau 144, *Hofheim i. Mainfr.*, Mainfr.
 Kößlarn 684, *Griesbach*, NB.
 Kößnadi 589 [441], *Straubing*, NB.
 Kösten 524, *Lichtenfels*, OFr.
 Köstenberg 135, *Stadtsteinach*, OFr.
 Kötsch 199, *Bamberg*, OFr.
 Köttel 193, *Lichtenfels*, OFr.
 Kötzersdorf 103, *Kemnath*, OPf.
 Kötzersricht 235, *Amberg*, OPf.
 Kötzting 2314, *Kötzting*, NB.
 Kohlberg 794, *Neustadt a. d. Waldnaab*, OPf.
 Kohlgrub 1241, *Garmisch-Partenkirchen*, OB.
 Kohlheim 234, *Markt Eisenstein*, NB.
 Kohlstorf 163, *Eszenfelden*, NB.
 Kolbermoor 5702, *Bad Aibling*, OB.
 Kolitzheim 550, *Gerolzhofen*, Mainfr.
 Kollbach 382, *Dachau*, OB.
 Kollbach 472, *Eszenfelden*, NB.
 Kollersried 142, *Parsberg*, OPf.
 Kollnburg 930, *Viechtach*, NB.
 Kollweiler 347, *Kusel*, Pf.
 Kolmburg 428, *Cham*, OPf.
 Kolmsdorf 252, *Bamberg*, OFr.
 Kondrau 752, *Tirschenreuth*, OPf.
 Konken 738, *Kusel*, Pf.
 Konnersreuth 1121, *Tirschenreuth*, OPf.
 Konradshofen 280, *Schwabmünchen*, Schw.
 Konradsreuth 1472, *Hof*, OFr.
 Konstein 547, *Eichstätt*, MFr.
 Konzell 1025, *Bogen*, NB.
 Konzenberg 397, *Günzburg*, Schw.
 Koppnabach 318, *Schrobenhausen*, OB.
 Koppnabach 177, *Rottenburg*, NB.
 Koppnabach 270, *Bamberg*, OFr.
 Korborsdorf 82, *Wunsiedel*, NB.
 Korkshütten 286, *Prachatz*, NB.
 Kornbach 273, *Münchberg*, OFr.
 Kornburg 652, *Schwabach*, MFr.
 Kornhöfstadt 405, *Scheinfeld*, MFr.
 Kosbach 322, *Höchstadt a. d. Aisch*, OFr.
 Kothen 530, *Brückenau*, Mainfr.
 Kothigenbibersbach 279, *Wunsiedel*, OFr.
 Kottenbrunn 56, *Hofheim i. Mainfr.*, Mainfr.
 Kottgeisering 562, *Fürstfeldbruck*, OB.
 Kottlingwörth 314, *Beilngries*, OPf.
 Kottweiler-Schwanden 991, *Kaiserslautern*, Pf.
 Kotzenaurach 134, *Neustadt a. d. Aisch*, MFr.
 Krachenhäusen 153, *Burglengenfeld*, OPf.
 Krähenberg 208, *Zweibrücken*, Pf.
 Kraftsried 558, *Markt Oberdorf*, Schw.
 Kraftsbuch 219, *Hilpoltstein*, MFr.
 Kraiburg 1847, *Mühlhof*, OB.
 Krailling 2027, *Starnberg*, OB.
 Kraisdorf 310, *Ebern*, Mainfr.
 Kranzberg 668, *Freising*, OB.
 Krapfenau 458, *Feuchtwangen*, MFr.
 Krassolzheim 195, *Scheinfeld*, MFr.
 Kratusin 110, *Prachatz*, NB.
 Krausenbach 665, *Aschaffenburg*, Mainfr.
 Krautheim 228, *Gerolzhofen*, Mainfr.
 Krautostheim 269, *Scheinfeld*, MFr.
 Kredenbach 169, *Marktheidenfeld*, Mainfr.
 Kreimbach 531, *Kusel*, Pf.
 Kremmeldorf 281, *Bamberg*, OFr.
 Krettenbach 94, *Scheinfeld*, MFr.
 Kreuth 1541, *Miesbach*, OB.
 Kreuth 200, *Regensburg*, OPf.
 Kreuz, Heilig, s. Heilig Kreuz
 Kreuzanger 264, *Schwabmünchen*, Schw.
 Kreuzbach 246, *Kötzting*, NB.
 Kreuzberg 706, *Wolfstein*, NB.
 Kreuzholzhausen 206, *Dachau*, OB.
 Kreuzthal 407, *Kempton (Allgäu)*, Schw.
 Kreuzwertheim 1114, *Marktheidenfeld*, Mainfr.
 Krickenbach 662, *Kaiserslautern*, Pf.
 Kriegenbrunn 279, *Erlangen*, MFr.
 Kriegsfeld 1107, *Kirchheimbolanden*, Pf.
 Kröblitz 437, *Neunburg vorm Wald*, OPf.
 Krögelstein 361, *Ebermannstadt*, OFr.
 Kröning 715, *Vilsbiburg*, NB.
 Kröppen 791, *Pirmasens*, Pf.
 Kröttenbach 104, *Dinkelsbühl*, MFr.
 Krombach 1223, *Alzenau i. Mainfr.*, Mainfr.
 Krommenthal 227, *Lohr*, Mainfr.
 Kronach 6773, *Kronach*, OFr.
 Kronberg 513, *Wasserburg a. Inn*, OB.
 Kronburg 837, *Memmingen*, Schw.
 Krondorf 841, *Burglengenfeld*, OPf.
 Kronstetten 457, *Burglengenfeld*, OPf.
 Kronungen 296, *Schweinfurt*, Mainfr.
 Kronwinkl 162, *Landshut*, NB.
 Krotiw 251, *Markt Eisenstein*, NB.
 Krottelbach 574, *Kusel*, Pf.
 Krottensee 292, *Eschenbach i. d. Opf.*, OPf.
 Krukenberg 168, *Regensburg*, OPf.
 Krün 1286 [977], *Garmisch-Partenkirchen*, OB.
 Krugzell 640, *Kempton (Allgäu)*, Schw.
 Krum 342, *Haßfurt*, Mainfr.
 Krumbach (Schwaben), 3770, *Krumbach (Schwaben)*, Schw.
 Krummennaab 736, *Neustadt a. d. Waldnaab*, OPf.
 Kruppach 594, *Neumarkt i. d. Opf.*, OPf.
 Kruppach 152, *Hersbruck*, MFr.
 Kubitzen, Böhmisches, s. Böhmisches Kubitzen
 Kudia 237, *Hersbruck*, MFr.
 Kübelberg 1103, *Waldmohr*, Pf.

IX. Alphabetisches Verzeichnis der bayerischen Gemeinden.

Kühbach 744, *Aichach*, OB.
 Kühbach 1025 [979], *Wolfstein*, NB.
 Kühlenfels 298, *Pegnitz*, OFr.
 Kühleenthal 245, *Wertingen*, Schw.
 Kühnham 976, *Griesbach*, NB.
 Kühnhausen 157, *Neuburg a. d. Donau*, Schw.
 Kulsheim 525, *Uffenheim*, MFr.
 Kummel 92, *Staffelstein*, OFr.
 Künzing 1817 [1657], *Vilshofen*, NB.
 Küps 1568, *Kronach*, OFr.
 Kürmreuth 266, *Amberg*, OPf.
 Kürn 620, *Regensburg*, OPf.
 Kürnach 1075, *Würzburg*, Mainfr.
 Kützberg 542, *Schweinfurt*, Mainfr.
 Kuhardt 1084, *Germersheim*, Pf.
 Kulmain 770, *Kemnath*, OPf.
 Kulmbach 12641 [12574], *Kulmbach*, OFr.
 Kulz 452, *Neunburg vorm Wald*, OPf.
 Kumpatitz 175, *Bergreichenstein*, NB.
 Kumreut 1059, *Wolfstein*, NB.
 Kunding 118, *Neuburg a. d. Donau*, Schw.
 Kundratitz 551, *Bergreichenstein*, NB.
 Kupferberg 898, *Stadtsteinach*, OFr.
 Kurzenaltheim 205, *Gunzenhausen*, MFr.
 Kuschwarda 915, *Prachatz*, NB.
 Kusel 5255 [4400], *Kusel*, Pf.
 Kutzenhausen 585, *Augsburg*, Schw.

L.

Laaber 306, *Neumarkt i. d. OPf.*, OPf.
 Laaber 910, *Parsberg*, OPf.
 Laaberberg 597, *Rottenburg*, NB.
 Labach, Knopp- s. Knopp-Labach
 Labersricht 221, *Neumarkt i. d. OPf.*, OPf.
 Laberweinting 715, *Mallersdorf*, NB.
 Lachen 745, *Memmingen*, Schw.
 Lachen-Speyerdorf 4014 [2992], *Neustadt an der Weinstraße*, Pf.
 Lackenhäuser 296, *Wolfstein*, NB.
 Lammersdorf 858, *Wegscheid*, NB.
 Längenau 296, *Rehau*, OFr.
 Laffenau 151, *Hilpoltstein*, MFr.
 Lahm 253, *Kronach*, OFr.
 Lahm 137, *Lichtenfels*, OFr.
 Lahm 264, *Staffelstein*, OFr.
 Laibstadt 371, *Hilpoltstein*, MFr.
 Lailling 250, *Landau a. d. Isar*, NB.
 Laimbach 129, *Ebern*, Mainfr.
 Laimering 299, *Friedberg*, OB.
 Laimerstadt 505, *Riedenburg*, OPf.
 Laineck 1020, *Bayreuth*, OFr.
 Lalling 1222, *Deggendorf*, NB.
 Lam 2121, *Kötzting*, NB.
 Lambrecht 4193, *Neustadt an der Weinstraße*, Pf.
 Lambsborn 655, *Zweibrücken*, Pf.
 Lambsheim 6107, *Frankenthal*, Pf.
 Lamerdingen 509, *Kaufbeuren*, Schw.
 Lammelbach 188, *Feuchtwangen*, MFr.
 Lampersdorf 181, *Hilpoltstein*, MFr.
 Lampferding 697 [494], *Ebersberg*, OB.
 Lampoding 441, *Laufen*, OB.
 Landasberg 227, *Bogen*, NB.
 Landau a. d. Isar, 5910, *Landau a. d. Isar*, NB.
 Landau i. d. Pf. 25758 [22428], *Landau i. d. Pf.*, Pf.
 Landensberg 228, *Günzburg*, Schw.
 Landersdorf 178, *Hilpoltstein*, MFr.
 Landershofen 125, *Eichstätt*, MFr.

Landerzhofen 244, *Hilpoltstein*, MFr.
 Landorf 595, *Bogen*, NB.
 Landsberg 10054 [8705], *Landsberg*, OB.
 Landsberied 458, *Fürstenfeldbruck*, OB.
 Landschellenberg 897, *Berchtesgaden*, OB.
 Landshausen 545, *Dillingen a. d. Donau*, Schw.
 Landshut 51575, *Stadtkreis*, NB.
 Landstraßen 246, *Prachatz*, NB.
 Landstuhl 7411 [6060], *Kaiserslautern*, Pf.
 Landau 366, *Oberviedlach*, OPf.
 Langdorf 914, *Regen*, NB.
 Langenaltheim 1669, *Weißenburg i. Bay.*, MFr.
 Langenammung 866, *Vilshofen*, NB.
 Langenau 600, *Kronach*, OFr.
 Langenbach 556, *Freising*, OB.
 Langenbach 417, *Kusel*, Pf.
 Langenbach 685, *Naila*, OFr.
 Langenberg 114, *Scheinfeld*, MFr.
 Langenbruck 360, *Pfaffenhofen a. d. Ilm*, OB.
 Langenbruck 625, *Amberg*, OPf.
 Langendorf 2025, *Bergreichenstein*, NB.
 Langendorf 452, *Hammelburg*, Mainfr.
 Langeneck 340, *Eggenfelden*, NB.
 Langenerling 551, *Regensburg*, OPf.
 Langenfeld 448, *Scheinfeld*, MFr.
 Langengeisling 1510 [1353], *Erding*, OB.
 Langenhaslach 508, *Krumbach (Schwabben)*, Schw.
 Langenhettenbach 264, *Mallersdorf*, NB.
 Langenisarhofen 591, *Vilshofen*, NB.
 Langenkreith 294, *Parsberg*, OPf.
 Langenleiten 701, *Bad Neustadt a. d. Saale*, Mainfr.
 Langenloh 106, *Pegnitz*, OFr.
 Langenmoosen 1029, *Schrobenhausen*, OB.
 Langenneufnach 852, *Schwabmünchen*, Schw.
 Langenpettenbach 546, *Dachau*, OB.
 Langenpreising 1528, *Erding*, OB.
 Langenprozelten 1594, *Lohr*, Mainfr.
 Langenreichen 454, *Wertingen*, Schw.
 Langensendelbach 1082, *Forchheim*, OFr.
 Langenstadt 224, *Kulmbach*, OFr.
 Langensteinach 557, *Uffenheim*, MFr.
 Langensteinbach 154, *Dinkelsbühl*, MFr.
 Langentheilen 125, *Kemnath*, OPf.
 Langenthonhausen 200, *Parsberg*, OPf.
 Langenzenn 2811 [2653], *Fürth*, MFr.
 Langerringen 1556, *Schwabmünchen*, Schw.
 Langgraben 647, *Eggenfelden*, NB.
 Langmeil, Alsenbrück, s. Alsenbrück-Langmeil
 Langquaid 1112, *Rottenburg*, NB.
 Langwaid 255, *Pfaffenhofen a. d. Ilm*, OB.
 Langweid 591, *Augsburg*, Schw.
 Langwied 1709, *München*, OB.
 Langwieden 176, *Zweibrücken*, Pf.
 Lankendorf 125, *Bayreuth*, OFr.
 Lannenbergr 290, *Memmingen*, Schw.
 Lanz 685, *Neustadt a. d. Waldnaab*, OPf.
 Lanzendorf 628, *Kulmbach*, OFr.
 Lanzenried 506, *Burglengenfeld*, OPf.
 Lappach 527, *Wasserburg a. Inn*, OB.
 Larriden 357, *Feuchtwangen*, MFr.
 Larsbach 244, *Mainburg*, NB.
 Laub 210, *Gerolzhofen*, Mainfr.
 Laub 449, *Nördlingen*, Schw.
 Lauben 687, *Kempten (Allgäu)*, Schw.
 Lauben 488, *Memmingen*, Schw.

Laubendorf 415, *Fürth*, MFr.
 Laubenzedel 562, *Gunzenhausen*, MFr.
 Lauchdorf 576, *Kaufbeuren*, Schw.
 Laudenbach 1056, *Karlstadt*, Mainfr.
 Laudenbach 757, *Miltenberg*, Mainfr.
 Lauenhain 420, *Kronach*, OFr.
 Lauenstein 761, *Kronach*, OFr.
 Lauf 407, *Bamberg*, OFr.
 Lauf (Pegnitz) 7627, *Lauf (Pegnitz)*, MFr.
 Laufach 1858, *Aschaffenburg*, Mainfr.
 Laufen 2217 [2163], *Laufen*, OB.
 Laufenthal 206, *Parsberg*, OPf.
 Laugna 495, *Wertingen*, Schw.
 Lauingen (Donau) 5607, *Dillingen a. d. Donau*, Schw.
 Laumersheim 570, *Frankenthal*, Pf.
 Lauter 576, *Ebern*, Mainfr.
 Lauter b. Bad Kissingen 527, *Bad Kissingen*, Mainfr.
 Lauterbach 510, *Dachau*, OB.
 Lauterbach 262, *Freising*, OB.
 Lauterbach 114, *Mühlldorf*, OB.
 Lauterbach 255, *Rosenheim*, OB.
 Lauterbach 280, *Schrobenhausen*, OB.
 Lauterbach 212, *Beilngries*, OPf.
 Lauterbach 450, *Rehau*, OFr.
 Lauterbach 141, *Krumbach (Schwabben)*, Schw.
 Lauterbach 606, *Wertingen*, Schw.
 Lauterbrunn 282, *Wertingen*, Schw.
 Lauterecken 2158, *Kusel*, Pf.
 Lauterhofen 1430, *Neumarkt i. d. OPf.*, OPf.
 Lautersheim 427, *Kirchheimbolanden*, Pf.
 Lautrach 1044, *Memmingen*, Schw.
 Lay 145, *Hilpoltstein*, MFr.
 Lebenhan 401, *Bad Neustadt a. d. Saale*, Mainfr.
 Lechbruck 1295, *Füssen*, Schw.
 Lechenroth 79, *Staffelstein*, OFr.
 Lederdorn 571, *Kötzting*, NB.
 Leeder 794, *Kaufbeuren*, Schw.
 Leerstetten 455, *Schwabach*, MFr.
 Leesten 108, *Bamberg*, OFr.
 Legau 2195, *Memmingen*, Schw.
 Lehen 155, *Bayreuth*, OFr.
 Lehengütingen 168, *Dinkelsbühl*, MFr.
 Lehenhau 479, *Kulmbach*, OFr.
 Lehmingen 242, *Nördlingen*, Schw.
 Lehrberg 1066, *Ansbach*, MFr.
 Leibersdorf 411, *Mainburg*, NB.
 Leibi 222, *Neu-Ulm*, Schw.
 Leibling 519, *Straubing*, NB.
 Leidendorf 704, *Fürth*, MFr.
 Leidendorf 556, *Feuchtwangen*, MFr.
 Leidersbach 1095, *Obernburg*, Mainfr.
 Leidling 202, *Neuburg a. d. Donau*, Schw.
 Leienfels 222, *Pegnitz*, OFr.
 Leiheim 85, *Dillingen a. d. Donau*, Schw.
 Leimen 942, *Pirmasens*, Pf.
 Leimersheim 1615, *Germersheim*, Pf.
 Leimitz 684, *Hof*, OFr.
 Leinach 195, *Königshofen i. Grabfeld*, Mainfr.
 Leinburg 815, *Nürnberg*, MFr.
 Leinheim 215, *Günzburg*, Schw.
 Leinsweiler 504, *Landau i. d. Pf.*, Pf.
 Leipheim 2481 [2153], *Günzburg*, Schw.
 Leisau 182, *Bayreuth*, OFr.
 Leistadt 1052, *Neustadt an der Weinstraße*, Pf.
 Leitenhausen 276, *Rottenburg*, NB.
 Leitershofen 954, *Augsburg*, Schw.
 Leitheim 102, *Donauwörth*, Schw.

IX. Alphabetisches Verzeichnis der bayerischen Gemeinden.

- Lembach 598, *Grafenau*, NB.
 Lembach 180, *Haßfurt*, Mainfr.
 Lemberg 5016, *Pirmasens*, Pf.
 Lempertshausen 145, *Coburg*, OFr.
 Lenau 252, *Kemnath*, OPf.
 Lendershausen 405, *Hofheim i. Mainfr.*
 Mainfr.
 Lengdorf 1066, *Erding*, OB.
 Lengenfeld 265, *Landsberg*, OB.
 Lengenfeld 430, *Parsberg*, OPf.
 Lengenfeld I 279, *Tirschenreuth*, OPf.
 Lengenfeld II 472, *Tirschenreuth*, OPf.
 Lengenfeld 181, *Kaufbeuren*, Schw.
 Lengenwang 870, *Markt Oberdorf*, Schw.
 Lengfeld 504, *Kelheim*, NB.
 Lengfeld 164, *Neunburg vorm Wald*,
 OPf.
 Lengfeld 800, *Würzburg*, Mainfr.
 Lengfurt 871, *Marktheidenfeld*, Mainfr.
 Lenggries 5517 [4 474], *Bad Tölz*, OB.
 Lengmoos 702, *Wasserburg a. Inn*, OB.
 Lengsham 507, *Pfarrkirchen*, NB.
 Lengthal 673, *Dingolfing*, NB.
 Lenkersheim 422, *Uffenheim*, MFr.
 Lennesrieth 479 [457], *Vohenstrauß*, OPf.
 Lentersheim 415, *Dinkelsbühl*, MFr.
 Lenting 855, *Ingolstadt*, OB.
 Leobendorf 1142, *Laufen*, OB.
 Leonberg 1407, *Burglengenfeld*, OPf.
 Leonberg 273, *Tirschenreuth*, OPf.
 Leonrod 128, *Neustadt a. d. Aisch*, MFr.
 Leopoldsreut 1072, *Wolfstein*, NB.
 Leoprechting 1954, *Passau*, NB.
 Lerau 237, *Vohenstrauß*, OPf.
 Lessau 245, *Bayreuth*, OFr.
 Lettenreuth 546, *Lichtenfels*, OFr.
 Lettweiler 380, *Rockenhausen*, Pf.
 Letzau 252, *Neustadt a. d. Waldnaab*,
 OPf.
 Leubach 548 [364], *Mellrichstadt*, Mainfr.
 Leuchau 645, *Kulmbach*, OFr.
 Leuchtenberg 554, *Vohenstrauß*, OPf.
 Leupoldgrün 794, *Hof*, OFr.
 Leupoldstein 154, *Pegnitz*, OFr.
 Leups 216, *Pegnitz*, OFr.
 Leutenbach 578, *Neumarkt i. d. OPf.*, OPf.
 Leutenbach 565, *Fordheim*, OFr.
 Leutendorf 555, *Wunsiedel*, OFr.
 Leutendorf b. Coburg 125, *Coburg*, OFr.
 Leuterschach 676, *Markt Oberdorf*, Schw.
 Leutershausen 1520 [1 480], *Ansbach*,
 MFr.
 Leutershausen 529, *Bad Neustadt*
a. d. Saale, Mainfr.
 Leutstetten 328, *Starnberg*, OB.
 Leutzdorf 551, *Pegritz*, OFr.
 Leuzenbronn 554, *Rothenburg ob der*
Tauber, MFr.
 Leuzendorf i. Mainfr., 171, *Ebern*, Mainfr.
 Lichtenau 934, *Ansbach*, MFr.
 Lichtenau 541, *Neuburg a. d. Donau*,
 Schw.
 Lichtenberg 949, *Naila*, OFr.
 Lichtenfels 7404, *Lichtenfels*, OFr.
 Lichtenhaag 530, *Vilsbiburg*, NB.
 Lichtenstein 191, *Ebern*, Mainfr.
 Lichtenwald 220, *Regensburg*, OPf.
 Liebenstadt 427, *Hilpoltstein*, MFr.
 Liebenstein 577, *Kötzting*, NB.
 Liebenstein 416, *Tirschenreuth*, OPf.
 Liebersberg 282, *Grafenau*, NB.
 Liebersdorf 95, *Feucht*, MFr.
 Liebthal 148, *Kusel*, Pf.
 Licnlas 260, *Bayreuth*, OFr.
 Lilling 518, *Forchheim*, OFr.
 Limbach 485, *Haßfurt*, Mainfr.
 Limbach 235, *Günzburg*, Schw.
 Limbach, Fockenberg-, s. Fockenberg-
 Limbach
 Limburgerhof 5061, *Ludwigshafen*
a. Rhein, Pf.
 Limmersdorf 425, *Kulmbach*, OFr.
 Lind 202, *Oberviedtich*, OPf.
 Lindach 364, *Traunstein*, OB.
 Lindach 92, *Bamberg*, OFr.
 Lindach 425, *Gerolzhofen*, Mainfr.
 Lindach 159, *Augsburg*, Schw.
 Lindau 539, *Kulmbach*, OFr.
 Lindau (Bodensee) 15766 [15 058],
Lindau (Bodensee), Schw.
 Lindberg 2516 [2 480], *Regen*, NB.
 Lindelbach 240, *Ochsenfurt*, Mainfr.
 Lindelburg 196, *Nürnberg*, MFr.
 Linden 289, *Wolftratshausen*, OB.
 Linden 1009, *Eggenfelden*, NB.
 Linden 835, *Kaiserslautern*, Pf.
 Linden 552, *Neustadt a. d. Aisch*, MFr.
 Linden 162, *Kaufbeuren*, Schw.
 Lindenberg 1115, *Neustadt an der*
Weinstraße, Pf.
 Lindenberg 475, *Kaufbeuren*, Schw.
 Lindenberg i. Allgäu 5562, *Lindau*
(Bodensee), Schw.
 Lindenhart 350, *Pegnitz*, OFr.
 Lindflur 254, *Würzburg*, Mainfr.
 Lindkirchen 577, *Mainburg*, NB.
 Lingenfeld 2444, *Germersheim*, Pf.
 Lintach 254, *Amberg*, OPf.
 Lipperts 350, *Hof*, OFr.
 Lippertsgrün 584, *Naila*, OFr.
 Lippertshofen 194, *Neumarkt i. d. OPf.*,
 OPf.
 Lippertshofen 241, *Eichstätt*, MFr.
 Lipprichhausen 155, *Uffenheim*, MFr.
 Lisberg 621, *Bamberg*, OFr.
 Litterzhofen 116, *Beilngries*, OPf.
 Litzendorf 420, *Bamberg*, OFr.
 Litzldorf 467, *Bad Aibling*, OB.
 Litzlohe 505, *Neumarkt i. d. OPf.*, OPf.
 Lixenried 478, *Waldmünchen*, OPf.
 Lobloch, Gimmeldingen-, s. Gimmel-
 dingen-Lobloch
 Lobsing 382, *Riedenburg*, OPf.
 Loch 192, *Regensburg*, OPf.
 Lohau 405, *Kemnath*, OPf.
 Lochenbach 94, *Nördlingen*, Schw.
 Loderbach 409, *Neumarkt i. d. OPf.*,
 OPf.
 Loderham 865, *Pfarrkirchen*, NB.
 Löffelsterz 259, *Schweinfurt*, Mainfr.
 Löhltz 219, *Ebermannstadt*, OFr.
 Löhmar 514, *Naila*, OFr.
 Löhrieth 259, *Bad Neustadt a. d. Saale*,
 Mainfr.
 Löpsingen 646, *Nördlingen*, Schw.
 Lösau 117, *Kulmbach*, OFr.
 Löschwitz 109, *Kemnath*, OPf.
 Lohberg 1902, *Kötzting*, NB.
 Lohbruck 425, *Eggenfelden*, NB.
 Lohen 110, *Hilpoltstein*, MFr.
 Lohkirchen 615, *Mühlendorf*, OB.
 Lohma 555, *Vohenstrauß*, OPf.
 Lohndorf 270, *Bamberg*, OFr.
 Lohnsfeld 514, *Rockenhausen*, Pf.
 Lohnweiler 445, *Kusel*, Pf.
 Lohr 248, *Rothenburg ob der Tauber*,
 MFr.
 Lohr 202, *Ebern*, Mainfr.
 Lohr 7120, *Lohr*, Mainfr.
 Lohstadt 141, *Kelheim*, NB.
 Loibling 404, *Cham*, OPf.
 Loiching 906, *Dingolfing*, NB.
 Loifling 557, *Cham*, OPf.
 Loitendorf 182, *Waldmünchen*, OPf.
 Loitersdorf 428, *Ebersberg*, OB.
 Loitzendorf 556, *Bogen*, NB.
 Loizenkirchen 505, *Vilsbiburg*, NB.
 Lonnerstadt 795, *Höchstädt a. d. Aisch*,
 OFr.
 Lopp 178, *Kulmbach*, OFr.
 Loppenhäuser 578, *Mindelheim*, Schw.
 Lorenz, Sankt, s. Sankt Lorenz
 Lorenzreuth 749, *Wunsiedel*, OFr.
 Losau 112, *Nabburg*, OPf.
 Losaurach 170, *Neustadt a. d. Aisch*,
 MFr.
 Losbergsgereuth 119, *Ebern*, Mainfr.
 Luckenpaint 167, *Regensburg*, OPf.
 Ludenhausen 555, *Landsberg*, OB.
 Ludwig 191, *Bamberg*, OFr.
 Ludwigschorgast 622, *Stadtsteinach*, OFr.
 Ludwigshafen a. Rhein 144425 [145 934],
Stadtkreis, Pf.
 Ludwigsmoos 526, *Neuburg a. d. Donau*,
 Schw.
 Ludwigsstadt 2008, *Kronach*, OFr.
 Ludwigswinkel 969 [596], *Pirmasens*, Pf.
 Lüllfeld 458, *Gerolzhofen*, Mainfr.
 Lützelbuch 421, *Coburg*, OFr.
 Lützelburg 462, *Augsburg*, Schw.
 Lützelndorf 70, *Ebermannstadt*, OFr.
 Lützenreuth 507, *Münchberg*, OFr.
 Lug 385, *Bergzabern*, Pf.
 Luhe 658, *Neustadt a. d. Waldnaab*, OPf.
 Lupburg 645, *Parsberg*, OPf.
 Lußberg 299, *Ebern*, Mainfr.
 Luttenwang 188, *Fürstenfeldbruck*, OB.
 Lützingen 598, *Dillingen a. d. Donau*,
 Schw.
 Lutzmannstein 561, *Parsberg*, OPf.

M.

- Machtilshausen 480, *Hammelburg*,
 Mainfr.
 Machtiling 264, *Starnberg*, OB.
 Mackenbach 1145, *Kaiserslautern*, Pf.
 Madenhausen 191, *Schweinfurt*, Mainfr.
 Mäbenberg 270, *Schwabach*, MFr.
 Mährenhausen 150, *Coburg*, OFr.
 Mähring 606, *Tirschenreuth*, OPf.
 Magnetsried 262, *Weilheim*, OB.
 Maibach 546, *Schweinfurt*, Mainfr.
 Maidbronn 456, *Würzburg*, Mainfr.
 Maierhöfen 1107, *Lindau (Bodensee)*,
 Schw.
 Maihingen 516, *Nördlingen*, Schw.
 Maikammer 5515, *Landau i. d. Pf.*, Pf.
 Mailach 248, *Höchstädt a. d. Aisch*, OFr.
 Mailes 119, *Hofheim i. Mainfr.*, Mainfr.
 Mailheim 159, *Uffenheim*, MFr.
 Mailing 1168, *Ingolstadt*, OB.
 Mainaschaff 2447, *Aschaffenburg*, Mainfr.
 Mainbach 165, *Aichach*, OB.
 Mainberg 585, *Schweinfurt*, Mainfr.
 Mainbernheim 1594, *Kitzingen*, Mainfr.
 Mainbullau 159, *Miltenberg*, Mainfr.
 Mainburg 3657, *Mainburg*, NB.
 Maineck 440, *Lichtenfels*, OFr.
 Mainleus 1524, *Kulmbach*, OFr.
 Mainroth 1068, *Lichtenfels*, OFr.

IX. Alphabetisches Verzeichnis der bayerischen Gemeinden.

- Mainsbauern 595, *Roding*, OPf.
 Mainsondheim 552, *Kitzingen*, Mainfr.
 Mainstockheim 1074, *Kitzingen*, Mainfr.
 Maisach 2596, *Fürstenfeldbruck*, OB.
 Maisenberg 561, *Mühlhof*, OB.
 Maising 250, *Starnberg*, OB.
 Maitenbeth 986, *Wasserburg a. Inn*, OB.
 Malching 525, *Fürstenfeldbruck*, OB.
 Malching 1274, *Griesbach*, NB.
 Malgersdorf 499, *Eggenfelden*, NB.
 Mallersdorf 1856, *Mallersdorf*, NB.
 Mallersricht 252, *Neustadt a. d. Waldnaab*, OPf.
 Mallerstetten 176, *Riedenburg*, OPf.
 Mallng 467, *Eggenfelden*, NB.
 Malmersdorf 162, *Ansbach*, MFr.
 Malzhausen 146, *Schrobenhausen*, OB.
 Mammendorf 1191, *Fürstenfeldbruck*, OB.
 Mammng 1503, *Dingolfing*, NB.
 Manau 100, *Hofheim i. Mainfr.*, Mainfr.
 Manding 4226 [2445], *Ingolstadt*, OB.
 Mang, Sankt, s. Sankt Mang
 Mangersreuth 1757, *Kulmbach*, OFr.
 Mangolding 265, *Regensburg*, OPf.
 Manhartshofen 250, *Wolfratshausen*, OB.
 Mannholz 113, *Weißenburg i. Bay.*, MFr.
 Mannsdorf 125, *Mallersdorf*, NB.
 Mannsgereuth 196, *Lichtenfels*, OFr.
 Mannweiler 285, *Rockenhausen*, Pf.
 Mantel 1537, *Neustadt a. d. Waldnaab*, OPf.
 Mantlach 127, *Hilpoltstein*, MFr.
 Mantlach b. Velburg 252, *Parsberg*, OPf.
 Mappach 160, *Roding*, OPf.
 Marbach 156, *Ebern*, Mainfr.
 March 715, *Regen*, NB.
 Marching 256, *Kelheim*, NB.
 Margarethenried 248, *Freising*, OB.
 Margertshausen 457, *Augsburg*, Schw.
 Margethhöchheim 1502, *Würzburg*, Mainfr.
 Mariakirchen 451, *Eggenfelden*, NB.
 Mariaposching 1115, *Bogen*, NB.
 Maria-Thann 495, *Lindau (Bodensee)*, Schw.
 Marienberg 505, *Rosenheim*, OB.
 Marienbrunn 245, *Marktheidenfeld*, Mainfr.
 Marienroth 261, *Kronach*, OFr.
 Marienstein 926, *Eichstätt*, MFr.
 Marienthal 505, *Rockenhausen*, Pf.
 Marienweiher 681, *Stadtsteinach*, OFr.
 Markersreuth 555, *Münchberg*, OFr.
 Marklkofen 895, *Dingolfing*, NB.
 Markstetten 561, *Parsberg*, OPf.
 Markt 540, *Wertingen*, Schw.
 Markt Berolzheim 955, *Gunzenhausen*, MFr.
 Marktbreit 2294 [2248], *Kitzingen*, Mainfr.
 Markt Eisenstein 5253, *Markt Eisenstein*, NB.
 Markt Erlbach 1059, *Neustadt a. d. Aisch*, MFr.
 Markt Grafing 2588, *Ebersberg*, OB.
 Marktgraitz 1156, *Lichtenfels*, OFr.
 Marktheidenfeld 2687, *Marktheidenfeld*, Mainfr.
 Markt Indersdorf 1177, *Dachau*, OB.
 Marktl 906, *Altötting*, OB.
 Marktlberg 559, *Altötting*, OB.
 Marktleugast 1400, *Stadtsteinach*, OFr.
 Marktleuthen 2584, *Wunsiedel*, OFr.
 Markt Nordheim 486, *Scheinfeld*, MFr.
 Markt Oberdorf 2821 [2668], *Markt Oberdorf*, Schw.
 Marktoffingen 585, *Nördlingen*, Schw.
 Marktdreitz 11791 [11597], *Wunsiedel*, OFr.
 Markt Rettenbach 715, *Memmingen*, Schw.
 Marktschellenberg 615, *Berchtesgaden*, OB.
 Marktschorgast 1159, *Kulmbach*, OFr.
 Markt Schwaben 2598, *Ebersberg*, OB.
 Marktsteft 878, *Kitzingen*, Mainfr.
 Marktsteinach 546, *Schweinfurt*, Mainfr.
 Markt Wald 620, *Mindelheim*, Schw.
 Marktzeuln 999, *Lichtenfels*, OFr.
 Marlesreuth 862, *Naila*, OFr.
 Marloffstein 400, *Erlangen*, MFr.
 Marnheim 1255, *Kirchheimbolanden*, Pf.
 Maroldswesach 741, *Ebern*, Mainfr.
 Marquartstein 980, *Traunstein*, OB.
 Marth 500, *Kusel*, Pf.
 Martin, Sankt, s. Sankt Martin
 Martinlamitz 694, *Rehau*, OFr.
 Martinsbuch 455, *Mallersdorf*, NB.
 Martinshaus 409, *Landshut*, NB.
 Martinsheim 587, *Kitzingen*, Mainfr.
 Martinshöhe 1205, *Zweibrücken*, Pf.
 Martinskirchen 550, *Eggenfelden*, NB.
 Martinsreuth 281, *Hof*, OFr.
 Martinszell 506, *Mainburg*, NB.
 Martinszell 1098, *Kempten (Allgäu)*, Schw.
 Marxgrün 553, *Naila*, OFr.
 Marxheim 529, *Donauwörth*, Schw.
 Marzling 582, *Freising*, OB.
 Marzoll 797, *Berchtesgaden*, OB.
 Maßbach 1248, *Bad Kissingen*, Mainfr.
 Massenbach 145, *Weißenburg i. Bay.*, MFr.
 Massenbuch 156, *Gemünden*, Mainfr.
 Massenhhausen 641, *Freising*, OB.
 Massenricht 292, *Amberg*, OPf.
 Massing 784, *Eggenfelden*, NB.
 Maßweiler 1052, *Zweibrücken*, Pf.
 Matting 229, *Regensburg*, OPf.
 Mattsies 501, *Mindelheim*, Schw.
 Matzbach 752, *Erding*, OB.
 Matzenbach 155, *Kaiserslautern*, Pf.
 Matzersreuth 397, *Tirschenreuth*, OPf.
 Matzing 570, *Traunstein*, OB.
 Mauchenheim 849, *Kirchheimbolanden*, Pf.
 Mauerkirchen i. Chiemgau 596, *Rosenheim*, OB.
 Mauern 486, *Freising*, OB.
 Mauern 506, *Kelheim*, NB.
 Mauern 270, *Neuburg a. d. Donau*, Schw.
 Mauerstetten 498, *Kaufbeuren*, Schw.
 Mauren 440, *Donauwörth*, Schw.
 Mausbach 298, *Zweibrücken*, Pf.
 Maudorf 227, *Neustadt a. d. Aisch*, MFr.
 Mausheim 483, *Parsberg*, OPf.
 Mauth 947, *Wolfstein*, NB.
 Mauthaus 505, *Waldmünchen*, OPf.
 Maubach 455, *Markt Eisenstein*, NB.
 Maxhütte 1882, *Burglengenfeld*, OPf.
 Maximiliansau 2750, *Germersheim*, Pf.
 Mechenhard 552, *Obernburg*, Mainfr.
 Mechenried 364, *Haßfurt*, Mainfr.
 Mechenreuth 407, *Münchberg*, OFr.
 Meckersheim 1487, *Speyer*, Pf.
 Meckenhausen 455, *Hilpoltstein*, MFr.
 Meckenheim 1972, *Neustadt an der Weinstraße*, Pf.
 Medlitz 527, *Staffelstein*, OFr.
 Meedensdorf 101, *Bamberg*, OFr.
 Meeder 757, *Coburg*, OFr.
 Meerbodenreuth 205, *Neustadt a. d. Waldnaab*, OPf.
 Megesheim 692, *Nördlingen*, Schw.
 Mehlbach 791, *Kaiserslautern*, Pf.
 Mehlingen 1956, *Kaiserslautern*, Pf.
 Mehlmeisel 1560, *Kemnath*, OPf.
 Mehrging 971, *Altötting*, OB.
 Meierhof 1042, *Münchberg*, OFr.
 Meierhof 440, *Naila*, OFr.
 Meigelshof 701, *Waldmünchen*, OPf.
 Meihern 250, *Riedenburg*, OPf.
 Meilenhofen 248, *Mainburg*, NB.
 Meilenhofen 222, *Eichstätt*, MFr.
 Meiling 166, *Starnberg*, OB.
 Meilschnitz 250, *Coburg*, OFr.
 Meinheim 592, *Gunzenhausen*, MFr.
 Meißenberg 282, *Neunburg vorm Wald*, OPf.
 Meitingen 1086, *Wertingen*, Schw.
 Melkendorf 559, *Bamberg*, OFr.
 Melkendorf 662, *Kulmbach*, OFr.
 Mellrichstadt 2555 [2510], *Mellrichstadt*, Mainfr.
 Memhölz 494, *Kempten (Allgäu)*, Schw.
 Memmelsdorf 1058, *Bamberg*, OFr.
 Memmelsdorf i. Mainfr. 522, *Ebern*, Mainfr.
 Memmenhausen 559, *Krumbach (Schwaben)*, Schw.
 Memmingen 16191 [16142], *Memmingen*, Schw.
 Memmingerberg 2055 [1491], *Memmingen*, Schw.
 Mendau 226, *Kulmbach*, OFr.
 Mendorf 525, *Riedenburg*, OPf.
 Mendorfbuch 269, *Amberg*, OPf.
 Mengersdorf 106, *Bayreuth*, OFr.
 Mengersreuth 248, *Kemnath*, OPf.
 Mengersreuth 205, *Bayreuth*, OFr.
 Mengkofen 568, *Dingolfing*, NB.
 Menning 326, *Ingolstadt*, OB.
 Mensengesäß 624, *Alzenau i. Mainfr.*, Mainfr.
 Merching 901, *Friedberg*, OB.
 Mering 5524 [5522], *Friedberg*, OB.
 Merkendorf 419, *Bamberg*, OFr.
 Merkendorf 756, *Gunzenhausen*, MFr.
 Merkershausen 375, *Königshofen i. Grabfeld*, Mainfr.
 Merlach 78, *Staffelstein*, OFr.
 Mertesheim 516, *Frankenthal*, Pf.
 Mertingen 1556, *Donauwörth*, Schw.
 Merzalben 919, *Pirmasens*, Pf.
 Merzingen 106, *Nördlingen*, Schw.
 Meschenbach 150, *Coburg*, OFr.
 Mespelbrunn 709, *Aschaffenburg*, Mainfr.
 Messenfeld 116, *Staffelstein*, OFr.
 Meßhofen 465, *Neu-Ulm*, Schw.
 Meßnerschlag 489, *Wegscheid*, NB.
 Meßnerskreith 1018, *Burglengenfeld*, OPf.
 Metten 1912, *Deggendorf*, NB.
 Mettenbach 516, *Landshut*, NB.
 Mettendorf 75, *Hilpoltstein*, MFr.
 Mettenhausen 421, *Landau a. d. Isar*, NB.
 Mettenheim 752, *Mühlhof*, OB.
 Metting 214, *Straubing*, NB.
 Metzendorf 1579, *Kulmbach*, OFr.
 Metzenhof 75, *Eschenbach i. d. OPf.*, OPf.

IX. Alphabetisches Verzeichnis der bayerischen Gemeinden.

- Metzlersreuth 401, *Münchberg*, OFr.
 Michaelsbuch 573, *Deggendorf*, NB.
 Michelau 5 157, *Lichtenfels*, OFr.
 Michelau 549, *Gerolzhofen*, Mainfr.
 Michelau a. d. Saale, 160, *Gemünden*, Mainfr.
 Michelbach 159, *Hilpoltstein*, MFr.
 Michelbach 1 279, *Alzenau i. Mainfr.*, Mainfr.
 Michelfeld 1 231, *Eschenbach i. d. OPf.*, OPf.
 Michelfeld 293, *Kitzingen*, Mainfr.
 Michelrieth 281, *Marktheidenfeld*, Mainfr.
 Michelsneukirchen 1 158, *Roding*, OPf.
 Michldorf 274, *Vohenstrauß*, OPf.
 Mickhausen 581, *Schwabmünchen*, Schw.
 Miesau 1 740, *Kusel*, Pf.
 Miesbach 3 968, *Miesbach*, OB.
 Miesbrunn 468, *Vohenstrauß*, OPf.
 Miesenbach 1 492, *Kaiserslautern*, Pf.
 Mietrachding 1 038, *Bad Aibling*, OB.
 Mietrachding 1 119, *Deggendorf*, NB.
 Millik 438, *Markt Eisenstein*, NB.
 Miltach 652, *Kötzting*, NB.
 Miltenberg 4 974 [4 963], *Miltenberg*, Mainfr.
 Mimbach 481 [279], *Amberg*, OPf.
 Mindelaltheim 250, *Günzburg*, Schw.
 Mindelau 279, *Mindelheim*, Schw.
 Mindelheim 5 601 [5 446], *Mindelheim*, Schw.
 Mindelstetten 484, *Riedenburg*, OPf.
 Mindelzell 507, *Krumbach (Schwabern)*, Schw.
 Minderoffingen 222, *Nördlingen*, Schw.
 Mindorf 141, *Hilpoltstein*, MFr.
 Minfeld 1 148, *Germersheim*, Pf.
 Mintraching 969, *Regensburg*, OPf.
 Mirsdorf 78, *Coburg*, OFr.
 Mirskofen 874, *Landshut*, NB.
 Mischelbach 340, *Weissenburg i. Bay.*, MFr.
 Missen 597, *Sonthofen*, Schw.
 Mistelbach 915, *Bayreuth*, OFr.
 Mistelfeld 621, *Lichtenfels*, OFr.
 Mistelgau 585, *Bayreuth*, OFr.
 Mistendorf 214, *Bamberg*, OFr.
 Mitgenfeld 142, *Brückenau*, Mainfr.
 Mittbach 615, *Wasserburg a. Inn*, OB.
 Mittelbach 793, *Zweibrücken*, Pf.
 Mittelberg 219, *Coburg*, OFr.
 Mittelberg 2 109, *Kempten (Allgäu)*, Schw.
 Mittelberg 2 209 [2 206], *Sonthofen*, Schw.
 Mittelbrunn 515, *Kaiserslautern*, Pf.
 Mitteldachstetten 587, *Ansbach*, MFr.
 Mittelehrenbach 527, *Fordheim*, OFr.
 Mitteleschenbach 946, *Gunzenhausen*, MFr.
 Mittelneufnach 623, *Schwabmünchen*, Schw.
 Mittelramstadt 202, *Ansbach*, MFr.
 Mittelreinbach 235, *Sulzbach-Rosenberg*, OPf.
 Mittelsinn 868, *Gemünden*, Mainfr.
 Mittelstetten 544, *Fürstfeldbruck*, OB.
 Mittelstetten 153, *Neuburg a. d. Donau*, Schw.
 Mittelstetten 274, *Schwabmünchen*, Schw.
 Mittelstreu 499, *Mellrichstadt*, Mainfr.
 Mittelwasungen 53, *Coburg*, OFr.
 Mittenwald 7 057 [4 899], *Garmisch-Partenkirchen*, OB.
 Mitteraschau 573, *Neunburg vorm Wald*, OPf.
 Mitterdorf 734, *Roding*, OPf.
 Mitterfedding 510, *Kelheim*, NB.
 Mitterfels 1 113, *Bogen*, NB.
 Mittergars 616, *Wasserburg a. Inn*, OB.
 Mitterharthausen 2 604 [704], *Straubing*, NB.
 Mitterhausen 556, *Eggenfelden*, NB.
 Mitternach 565, *Grafenau*, NB.
 Mitterscheyern 288, *Pfaffenhofen a. d. Ilm*, OB.
 Mitterskirchen 819, *Eggenfelden*, NB.
 Mitterstahl 257, *Neumarkt i. d. OPf.*, OPf.
 Mitterstetten 465, *Mainburg*, NB.
 Mitterteich 4 469, *Tirschenreuth*, OPf.
 Mittich 903, *Griesbach*, NB.
 Mitwitz 1 269 [1 228], *Kronach*, OFr.
 Mockersdorf 163, *Kemnath*, OPf.
 Modlos 355, *Brückenau*, Mainfr.
 Modschiedel 424, *Lichtenfels*, OFr.
 Möckenlohe 396, *Eichstätt*, MFr.
 Mödingen 606, *Dillingen a. d. Donau*, Schw.
 Mödlitz 119, *Coburg*, OFr.
 Mögendorf 115, *Roding*, OPf.
 Möhren 514, *Donaumörth*, Schw.
 Möhrendorf 841 [645], *Erlangen*, MFr.
 Mölschbach 696, *Kaiserslautern*, Pf.
 Mömbris 3 067, *Alzenau i. Mainfr.*, Mainfr.
 Mömlingen 2 394, *Obernburg*, Mainfr.
 Mönchberg 1 285, *Obernburg*, Mainfr.
 Mönchherrnsdorf 269, *Bamberg*, OFr.
 Mönchkröttendorf 194, *Lichtenfels*, OFr.
 Mönchröden 1 563, *Coburg*, OFr.
 Mönchsambach 354, *Bamberg*, OFr.
 Mönchsberg 103, *Neustadt a. d. Aisch*, MFr.
 Mönchsdeggingen 476, *Nördlingen*, Schw.
 Mönchsondheim 262, *Scheinfeld*, MFr.
 Mönchstroth 654, *Dinkelsbühl*, MFr.
 Mönchstockheim 312, *Gerolzhofen*, Mainfr.
 Mönning 590, *Neumarkt i. d. OPf.*, OPf.
 Mönstetten 258, *Günzburg*, Schw.
 Mörgen 254, *Mindelheim*, Schw.
 Mörlach 127, *Feuchtswangen*, MFr.
 Mörlach 253, *Hilpoltstein*, MFr.
 Mörlbach 214, *Uffenheim*, MFr.
 Mörmosen 296, *Mühlhofen*, OB.
 Mörsheim 783, *Eichstätt*, MFr.
 Mörsach 225, *Feuchtswangen*, MFr.
 Mörsbach 431, *Zweibrücken*, Pf.
 Mörsdorf 538, *Hilpoltstein*, MFr.
 Mörsfeld 405, *Kirchheimbolanden*, Pf.
 Mörslingen 607, *Dillingen a. d. Donau*, Schw.
 Mörzheim 725, *Landau i. d. Pf.*, Pf.
 Möslberg 505, *Wegscheid*, NB.
 Mößling 468, *Mühlhofen*, OB.
 Möttingen 588, *Nördlingen*, Schw.
 Mötzing 533, *Regensburg*, OPf.
 Moggast 256, *Pegnitz*, OFr.
 Moggenbrunn 93, *Coburg*, OFr.
 Mohrenhausen 168, *Illertissen*, Schw.
 Monheim 1 248, *Donaumörth*, Schw.
 Moorenweis 895, *Fürstfeldbruck*, OB.
 Moos 1 084, *Vilshofen*, NB.
 Moos 146, *Eschenbach i. d. OPf.*, OPf.
 Moos 526, *Würzburg*, Mainfr.
 Moos 111, *Neuburg a. d. Donau*, Schw.
 Moosach 608, *Ebersberg*, OB.
 Moosbach 1 001, *Viechtach*, NB.
 Moosbach 758, *Vohenstrauß*, OPf.
 Moosbach 127, *Ansbach*, MFr.
 Moosbach 499, *Nürnberg*, MFr.
 Moosbach 465, *Kempten (Allgäu)*, Schw.
 Moosburg 5 218, *Freising*, OB.
 Moosen (Vils) 992, *Erding*, OB.
 Moosham 245, *Wolfratshausen*, OB.
 Moosham 673, *Regensburg*, OPf.
 Moosinning 1 809, *Erding*, OB.
 Moosthann 176, *Landshut*, NB.
 Moosthenning 254, *Dingolfing*, NB.
 Morbach 289, *Kaiserslautern*, Pf.
 Morlautern 1 707, *Kaiserslautern*, Pf.
 Morlesau 232, *Hammelburg*, Mainfr.
 Morsbach 151, *Hilpoltstein*, MFr.
 Morschheim 529, *Kirchheimbolanden*, Pf.
 Morsdreuth 241, *Pegnitz*, OFr.
 Mosbach 680, *Feuchtswangen*, MFr.
 Mosbach 281, *Schwabach*, MFr.
 Motten 616, *Brückenau*, Mainfr.
 Mottowitz 88, *Markt Eisenstein*, NB.
 Motzenhofen 181, *Aichach*, OB.
 Muckenreuth 173, *Kulmbach*, OFr.
 Müdesheim 511, *Kaiserslautern*, Mainfr.
 Mühlbach 286, *Riedenburg*, OPf.
 Mühlbach 120, *Rehau*, OFr.
 Mühlbach 574, *Karlstadt*, Mainfr.
 Mühlbach 281, *Bad Neustadt a. d. Saale*, Mainfr.
 Mühlbach a. d. Glan 988, *Kusel*, Pf.
 Mühlhof 7 672, *Mühlhofen*, OB.
 Mühlen 226, *Neumarkt i. d. OPf.*, OPf.
 Mühlendorf 357, *Bamberg*, OFr.
 Mühlfeld 357, *Mellrichstadt*, Mainfr.
 Mühlhausen 234, *Friedberg*, OB.
 Mühlhausen 126, *Ingolstadt*, OB.
 Mühlhausen 541, *Kelheim*, NB.
 Mühlhausen 243, *Mallersdorf*, NB.
 Mühlhausen 458, *Neumarkt i. d. OPf.*, OPf.
 Mühlhausen 912, *Höchstädt a. d. Aisch*, OFr.
 Mühlhausen 589, *Karlstadt*, Mainfr.
 Mühlhausen 259, *Würzburg*, Mainfr.
 Mühlheim 318, *Eichstätt*, MFr.
 Mühlheim a. d. Eis 267, *Frankenthal*, Pf.
 Mühlhofen 854 [465], *Bergzabern*, Pf.
 Mühlried 800, *Schrobenhausen*, OB.
 Mühlstetten 271, *Weissenburg i. Bay.*, MFr.
 Münchaurach 479, *Höchstädt a. d. Aisch*, OFr.
 Münchberg 7 115, *Münchberg*, OFr.
 München 829 318 [815 212], *Stadtkreis*, OB.
 München 789, *Passau*, NB.
 Münchenreuth 403, *Tirschenreuth*, OPf.
 Münchenreuth 409, *Hof*, OFr.
 Müncherlbach 170, *Ansbach*, MFr.
 Münchham 910, *Pfarrkirchen*, NB.
 Münchnerau 444, *Landshut*, NB.
 Münchsdorf 582, *Eggenfelden*, NB.
 Münchsdorf 429, *Landshut*, NB.
 Münchshofen 626, *Burglengenfeld*, OPf.
 Münchsmünster 1 069, *Pfaffenhofen a. d. Ilm*, OB.
 Münchsteinach 481, *Neustadt a. d. Aisch*, MFr.
 Münchweiler a. Klingbach 211, *Bergzabern*, Pf.
 Münchweiler a. d. Alsenz 720, *Rockenhausen*, Pf.
 Münchweiler a. d. Rodalbe 2 132, *Pirmasens*, Pf.
 Münchweiler, Glan-, s. Glan-Münchweiler
 Mündling 474, *Donaumörth*, Schw.

IX. Alphabetisches Verzeichnis der bayerischen Gemeinden.

Münnerstadt 2 541 [2 294], *Bad Kissin-*
gen, Mainfr.
 Münsing 875, *Wolfratshausen*, OB.
 Münster 175, *Rottenburg*, NB.
 Münster 589, *Straubing*, NB.
 Münster 148, *Karlstadt*, Mainfr.
 Münster 756, *Neuburg a. d. Donau*,
 Schw.
 Münster 211, *Schwabmünchen*, Schw.
 Münsterappel 554, *Rockenhausen*, Pf.
 Münsterhausen 1 150, *Krumbach*
(Schwaben), Schw.
 Münsterschwarzach 515, *Kitzingen*,
 Mainfr.
 Mürsbach 491, *Ebern*, Mainfr.
 Muggendorf 466, *Ebermannstadt*, OFr.
 Mughhof 514, *Neustadt a. d. Waldnaab*,
 OFr.
 Mundraching 123, *Landsberg*, OB.
 Munningen 495, *Nördlingen*, Schw.
 Munzingen 257, *Nördlingen*, Schw.
 Murnau 4 521 [4 001], *Weilheim*, OB.
 Muschenried 564, *Oberpöchtach*, OPf.
 Mußbach 2 812, *Neustadt an der Wein-*
straße, Pf.
 Mussenhausen 205, *Mindelheim*, Schw.
 Muthmannshofen 565, *Kempten (Allgäu)*,
 Schw.
 Muttershofen 515, *Krumbach*
(Schwaben), Schw.
 Muttstadt 6 228, *Ludwigshafen*
a. Rhein, Pf.
 Mutzenroth 124, *Gerolzhofen*, Mainfr.

N.

Naabdemenreuth 158, *Neustadt a. d.*
Waldnaab, OPf.
 Naabeck 205, *Burglengenfeld*, OPf.
 Nabburg 2 825, *Nabburg*, OPf.
 Nabin 295, *Deggendorf*, NB.
 Nähermemmingen 502, *Nördlingen*, Schw.
 Nagel 1 780, *Wunsiedel*, OFr.
 Naila 4 519, *Naila*, OFr.
 Nairitz 145, *Bayreuth*, OFr.
 Naisa 288, *Bamberg*, OFr.
 Namsreuth 265, *Sulzbach-Rosenberg*, OPf.
 Nandlstadt 1 042, *Freising*, OB.
 Nankendorf 550, *Ebermannstadt*, OFr.
 Nannhofen 141, *Fürstenfeldbruck*, OB.
 Nanzdiesweiler 459, *Kaiserslautern*, Pf.
 Nanzweiler 414, *Kusel*, Pf.
 Nasnitz 259, *Eschenbach i. d. Opf.*, OPf.
 Nassach 234, *Hofheim i. Mainfr.*, Mainfr.
 Nassenbeuren 645, *Mindelheim*, Schw.
 Nassenfels 508, *Eichstätt*, MFr.
 Nattenhausen 294, *Krumbach*
(Schwaben), Schw.
 Natterholz 120, *Donaupörlth*, Schw.
 Natternberg 1897 [1695], *Deggendorf*, NB.
 Nedensdorf 255, *Staffelstein*, OFr.
 Neershof, Neu- u., s. Neu- u. Neershof
 Neida 151, *Coburg*, OFr.
 Neidenfels 1 019, *Neustadt an der Wein-*
straße, Pf.
 Neidhardswinden 209, *Neustadt a. d.*
Aisch, MFr.
 Neidstein 484, *Sulzbach-Rosenberg*, OPf.
 Nemmersdorf 587 [555], *Bayreuth*, OFr.
 Nemtschitz 81, *Markt Eisenstein*, NB.
 Nendlnach 289, *Grafenau*, NB.
 Nennslingen 644, *Weißenburg i. Bay.*,
 MFr.

Nentschau 268, *Rehau*, OFr.
 Nenzenheim 519, *Scheinfeld*, MFr.
 Nersingen 660, *Neu-Ulm*, Schw.
 Nerzweiler 155, *Kusel*, Pf.
 Nesselwang 1 996, *Füssen*, Schw.
 Neßlbach 1 098 [909], *Deggendorf*, NB.
 Nettelkofen 452, *Ebersberg*, OB.
 Neualbenreuth 757, *Tirschenreuth*, OPf.
 Neubäu 395, *Roding*, OPf.
 Neubessingen 161, *Karlstadt*, Mainfr.
 Neubeuern 950, *Rosenheim*, OB.
 Neubrunn 520, *Ebern*, Mainfr.
 Neubrunn 1 275 [1 228], *Marktheiden-*
feld, Mainfr.
 Neuburg a. Inn 765, *Passau*, NB.
 Neuburg a. Rhein 1977, *Germersheim*, Pf.
 Neuburg a. d. Donau 9 616 [8 678], *Neu-*
burg a. d. Donau, Schw.
 Neuburg a. d. Kammel 563, *Krumbach*
(Schwaben), Schw.
 Neudes 561, *Wunsiedel*, OFr.
 Neudorf 505, *Grafenau*, NB.
 Neudorf 175, *Regensburg*, OPf.
 Neudorf 369, *Vohenstrauß*, OPf.
 Neudorf 225, *Bayreuth*, OFr.
 Neudorf 657, *Lichtenfels*, OFr.
 Neudorf 409, *Naila*, OFr.
 Neudorf 153, *Neustadt a. d. Aisch*, MFr.
 Neudorf 542, *Weißenburg i. Bay.*, MFr.
 Neudorf 160, *Gerolzhofen*, Mainfr.
 Neudorf b. Ebrach 101, *Bamberg*, OFr.
 Neudorf b. Luhe, 564, *Neustadt a. d.*
Waldnaab, OPf.
 Neudorf b. Scheßlitz 136, *Bamberg*, OFr.
 Neudrossenfeld 902, *Kulmbach*, OFr.
 Neubeersbach 125, *Neustadt a. d. Aisch*,
 MFr.
 Neuenbuch 509, *Marktheidenfeld*,
 Mainfr.
 Neuendtelsau 2 950 [2 927], *Ansbach*,
 MFr.
 Neuendorf 496, *Lohr*, Mainfr.
 Neuengrün 119, *Kronach*, OFr.
 Neuhenzenhausen 526, *Riedenburg*,
 OPf.
 Neuenmarkt 1 560, *Kulmbach*, OFr.
 Neuenmühl 254, *Gunzenhausen*, MFr.
 Neuenreuth 82, *Neustadt a. d. Wald-*
naab, OPf.
 Neuenreuth a. Main 144, *Kulmbach*, OFr.
 Neuensee 788, *Lichtenfels*, OFr.
 Neuensorg 419, *Stadtsteinach*, OFr.
 Neuern 3 445, *Markt Eisenstein*, NB.
 Neufahrn 249, *Wolfratshausen*, OB.
 Neufahrn b. Freising 1 105, *Freising*, OB.
 Neufahrn i. NB. 1 454, *Mallersdorf*, NB.
 Neufang 575, *Kronach*, OFr.
 Neufang 471, *Kulmbach*, OFr.
 Neufraunhofen 889, *Vilsbiburg*, NB.
 Neugebäu 1 602, *Prachtitz*, NB.
 Neuhaus 198, *Cham*, OPf.
 Neuhaus 440, *Neustadt a. d. Waldnaab*,
 OPf.
 Neuhaus 140, *Roding*, OPf.
 Neuhaus 224, *Ebermannstadt*, OFr.
 Neuhaus 401, *Höchstädt a. d. Aisch*, OFr.
 Neuhaus 350, *Naila*, OFr.
 Neuhaus a. Inn 881, *Passau*, NB.
 Neuhaus a. d. Eger 251, *Rehau*, OFr.
 Neuhaus a. d. Pegnitz 789, *Eschenbach*
i. d. Opf., OPf.
 Neuhaus, Reuth unter, s. Reuth unter
 Neuhaus
 Neuhausen 591, *Landshut*, NB.

Neuhausen 452, *Vilsbiburg*, NB.
 Neuhausen 285, *Bamberg*, OFr.
 Neuhausen 201, *Rehau*, OFr.
 Neuhausen 145, *Donaupörlth*, Schw.
 Neuhausen 215, *Neu-Ulm*, Schw.
 Neuheimsbach 481, *Rockenhausen*, Pf.
 Neuherberg 141, *Uffenheim*, MFr.
 Neuhof 401, *Pegnitz*, OFr.
 Neuhof a. d. Zenn 806, *Neustadt*
a. d. Aisch, MFr.
 Neuhofen 566, *Pfarrkirchen*, NB.
 Neuhofen 5 407, *Ludwigshafen a. Rhein*, Pf.
 Neuhütten 816, *Lohr*, Mainfr.
 Neukirchen 755, *Kronach*, OFr.
 Neukirchen 849, *Bogen*, NB.
 Neukirchen 557, *Burglengenfeld*, OPf.
 Neukirchen 555, *Parsberg*, OPf.
 Neukirchen 212, *Coburg*, OFr.
 Neukirchen 342, *Neuburg a. d. Donau*,
 Schw.
 Neukirchen a. Inn, 1 204, *Passau*, NB.
 Neukirchen (am Teisenberg) 908,
Laufen, OB.
 Neukirchen a. d. Alz 479, *Altötting*, OB.
 Neukirchen-Balbini 550, *Neunburg vorm*
Wald, OPf.
 Neukirchen b. Hl. Blut, 1 655, *Kötz-*
ting, NB.
 Neukirchen b. Pfarrkirchen 917, *Pfarr-*
kirchen, NB.
 Neukirchen b. Sulzbach-Rosenberg 756,
Sulzbach-Rosenberg, OPf.
 Neukirchen (Simssee), 568, *Rosen-*
heim, OB.
 Neukirchen vorm Wald 1 484, *Passau*, NB.
 Neuleiningen 748, *Frankenthal*, Pf.
 Neulohe 540, *Parsberg*, OPf.
 Neumark 819, *Markt Eisenstein*, NB.
 Neumarkt i. d. Opf. 10 555 [10 556],
Neumarkt i. d. Opf., OPf.
 Neumarkt-Sankt Veit 2 691 [2 646],
Mühlendorf, OB.
 Neumünster 545, *Wertingen*, Schw.
 Neunaigen 544, *Nabburg*, OPf.
 Neunburg vorm Wald 2 528, *Neunburg*
vorm Wald, OPf.
 Neundorf 151, *Höchstädt a. d. Aisch*, OFr.
 Neundorf 205, *Kronach*, OFr.
 Neundorf 257, *Staffelstein*, OFr.
 Neundorf 96, *Scheinfeld*, MFr.
 Neunhof 720, *Fürth*, MFr.
 Neunhof 412, *Lauf (Pegnitz)*, MFr.
 Neunkirchen 432, *Kusel*, Pf.
 Neunkirchen 457, *Mittenberg*, Mainfr.
 Neunkirchen a. Brand 1 146, *Fordheim*,
 OFr.
 Neunkirchen a. Main 256, *Bayreuth*, OFr.
 Neunkirchen a. Sand 597, *Lauf (Peg-*
nitz), MFr.
 Neunkirchen b. Leutershausen 484,
Ansbach, MFr.
 Neunkirchen b. Weiden 286, *Neustadt*
a. d. Waldnaab, OPf.
 Neunstetten 505, *Feuchtwangen*, MFr.
 Neuötting 4 555, *Altötting*, OB.
 Neupotz 1 550, *Germersheim*, Pf.
 Neuried 447, *München*, OB.
 Neusäß 942, *Augsburg*, Schw.
 Neusath 225, *Nabburg*, OPf.
 Neuschleichach 296, *Haßfurt*, Mainfr.
 Neuses 150, *Ebermannstadt*, OFr.
 Neuses 209, *Fordheim*, OFr.
 Neuses 815, *Kronach*, OFr.
 Neuses 452, *Ansbach*, MFr.

IX. Alphabetisches Verzeichnis der bayerischen Gemeinden.

- Neuses 103, *Dinkelsbühl*, MFr.
 Neuses 271, *Feuchtwangen*, MFr.
 Neuses 182, *Hofheim i. Mainfr.*, Mainfr.
 Neuses a. Berg, 425, *Kitzingen*, Mainfr.
 Neuses a. Brand 164, *Coburg*, OFr.
 Neuses a. Main 261, *Lichtenfels*, OFr.
 Neuses a. Raueneck 100, *Ebern*, Mainfr.
 Neuses a. Sand 153, *Gerolzhofen*, Mainfr.
 Neuses a. d. Eichen 268, *Coburg*, OFr.
 Neusetz 207, *Kitzingen*, Mainfr.
 Neusitz 393, *Rothenburg ob der Tauber*, MFr.
 Neusling 212, *Vilshofen*, NB.
 Neustadt a. Kulm 733, *Eschenbach i. d. OPf.*, OPf.
 Neustadt a. Main 636, *Lohr*, Mainfr.
 Neustadt a. d. Aisch 5 634 [5 456], *Neustadt a. d. Aisch*, MFr.
 Neustadt a. d. Donau, 2154, *Kelheim*, NB.
 Neustadt a. d. Saale, Bad, s. *Bad Neustadt a. d. Saale*
 Neustadt a. d. Waldnaab 3 596, *Neustadt a. d. Waldnaab*, OPf.
 Neustadt an der Weinstraße 24 488 [25 941], *Stadtkreis*, Pf.
 Neustadt b. Coburg 9 605 [9 395], *Coburg*, OFr.
 Neustädtlein a. Forst 308, *Kulmbach*, OFr.
 Neustädtles 270, *Mellrichstadt*, Mainfr.
 Neustett 180, *Rothenburg ob der Tauber*, MFr.
 Neustetten 285, *Ansbach*, MFr.
 Neutiefenweg 189, *Vilshofen*, NB.
 Neu-Ulm 14 571 [13 182], *Neu-Ulm*, Schw.
 Neu- u. Neershof 192, *Coburg*, OFr.
 Neuziegenrück 95, *Neustadt a. d. Aisch*, MFr.
 Neuzirkendorf 276, *Eschenbach i. d. OPf.*, OPf.
 Nickersfelden 69, *Bad Kissingen*, Mainfr.
 Niederachdorf 214, *Regensburg*, OPf.
 Niederaichbach 721, *Landshut*, NB.
 Niederalteich 1 226 [850], *Deggendorf*, NB.
 Niederaltheim 213, *Nördlingen*, Schw.
 Niederambach 237, *Freising*, OB.
 Nideraschau 1 100, *Rosenheim*, OB.
 Nideraudorf 1 417, *Rosenheim*, OB.
 Niederbergkirchen 621, *Mühlendorf*, OB.
 Niederdorf 261, *Memmingen*, Schw.
 Niedereulenbach 245, *Rottenburg*, NB.
 Niederfüllbach 624, *Coburg*, OFr.
 Niederharthausen 279, *Straubing*, NB.
 Niederhausen 533, *Landau a. d. Isar*, NB.
 Niederhausen 128, *Zweibrücken*, Pf.
 Niederhausen 158, *Neu-Ulm*, Schw.
 Niederhausen a. d. Appel 342, *Rockenhausen*, Pf.
 Niederhochstadt 1 155, *Landau i. d. Pf.*, Pf.
 Niederhöcking 612, *Landau a. d. Isar*, NB.
 Niederhofen 129, *Nördlingen*, Schw.
 Niederhorbach 411, *Bergzabern*, Pf.
 Niederhornbach 448, *Rottenburg*, NB.
 Niederkam 387, *Landshut*, NB.
 Niederkirchen 683, *Kaiserslautern*, Pf.
 Niederkirchen b. Deidesheim 1 512, *Neustadt an der Weinstraße*, Pf.
 Niederkirchen i. Ostertal 781, *Kusel*, Pf.
 Niederlamitz 782, *Wunsiedel*, OFr.
 Niederlauer 376, *Bad Neustadt a. d. Saale*, Mainfr.
 Niederlauerbach 873 [675], *Pfaffenhofen a. d. Ilm*, OB.
 Niederleierndorf 511 [507], *Rottenburg*, NB.
 Niederlindhart 509, *Mallersdorf*, NB.
 Niederlustadt 978, *Germersheim*, Pf.
 Niedermirsberg 322, *Ebermannstadt*, OFr.
 Niedermohr 625, *Kaiserslautern*, Pf.
 Niedermoschel 526, *Rockenhausen*, Pf.
 Niedermotzing 190, *Straubing*, NB.
 Niedermündsdorf 113, *Vilshofen*, NB.
 Niedermurach 352, *Oberviedtad*, OPf.
 Niedernberg 1 497, *Oberruberg*, Mainfr.
 Niederndorf 318, *Kötzting*, NB.
 Niederndorf 669, *Höchststadt a. d. Aisch*, OFr.
 Niederndorf 116, *Scheinfeld*, MFr.
 Niederneuching 374, *Erding*, OB.
 Niederoberbach 246, *Feuchtwangen*, MFr.
 Niederotterbach 245, *Bergzabern*, Pf.
 Niederperlesreut 634, *Wolfstein*, NB.
 Niederpöding 373, *Vilshofen*, NB.
 Niederraunau 641, *Krumbach (Schwaben)*, Schw.
 Niederreisbach 706, *Dingolfing*, NB.
 Niederrieden 612, *Memmingen*, Schw.
 Niederroth 512, *Dachau*, OB.
 Niederrunding 460, *Cham*, OPf.
 Niederscheyern 175, *Pfaffenhofen a. d. Ilm*, OB.
 Niederschlettenbach 360, *Pirmasens*, Pf.
 Niederschneiding 810, *Straubing*, NB.
 Niederschönenfeld 542, *Neuburg a. d. Donau*, Schw.
 Niedersonthofen 604, *Sonthofen*, Schw.
 Niederstaufen 552, *Lindau (Bodensee)*, Schw.
 Niederstaufenbach 287, *Kusel*, Pf.
 Niedersteinbach 581, *Alzenau i. Mainfr.*, Mainfr.
 Niederstimm 124, *Ingolstadt*, OB.
 Niedertaufkirchen 729, *Mühlendorf*, OB.
 Niedertraubling 342, *Regensburg*, OPf.
 Niederumelsdorf 498, *Kelheim*, NB.
 Niederviehbach 1 203, *Dingolfing*, NB.
 Niederwerrn 1 441, *Schweinfurt*, Mainfr.
 Niederwinkling 706, *Bogen*, NB.
 Niefernheim 186, *Kirchheimbolanden*, Pf.
 Niklasreuth 826, *Miesbach*, OB.
 Nirnharting 442, *Laufen*, OB.
 Nirsching 508, *Passau*, NB.
 Nittenau 1 346 [1 507], *Roding*, OPf.
 Nittendorf 1 091, *Regensburg*, OPf.
 Nittingen 154, *Nördlingen*, Schw.
 Nitzau 895, *Bergreichenstein*, NB.
 Nitzlbuch 445, *Eschenbach i. d. OPf.*, OPf.
 Nöham 805, *Pfarrkirchen*, NB.
 Nördlingen 8 785 [8 583], *Nördlingen*, Schw.
 Nößwartling 339, *Cham*, OPf.
 Nötting 210, *Pfaffenhofen a. d. Ilm*, OB.
 Nonnberg 473, *Altötting*, OB.
 Nonnenhorn 782, *Lindau (Bodensee)*, Schw.
 Nordenberg 253, *Rothenburg ob der Tauber*, MFr.
 Nordendorf 620, *Donaupörlth*, Schw.
 Nordhalben 2 308, *Kronach*, OFr.
 Nordheim 908, *Gerolzhofen*, Mainfr.
 Nordheim 343, *Donaupörlth*, Schw.
 Nordheim, Markt, s. *Markt Nordheim*
 Nordheim v. d. Rhön 921, *Mellrichstadt*, Mainfr.
 Nordholz 214, *Illertissen*, Schw.
 Nordstetten 130, *Gunzenhausen*, MFr.
 Nornheim 126, *Günzburg*, Schw.
 Nothweiler 200, *Pirmasens*, Pf.
 Nottersdorf 183, *Oberviedtad*, OPf.
 Notzing 1 051, *Erding*, OB.
 Nüdlingen 1 881, *Bad Kissingen*, Mainfr.
 Nünsdiweiler 1 257 [879], *Pirmasens*, Pf.
 Nürnberg 423 383 [420 349], *Stadtkreis*, MFr.
 Nunzenried 342, *Oberviedtad*, OPf.
 Nurn 469, *Kronach*, OFr.
 Nußbach 582, *Kusel*, Pf.
 Nußbühl 180, *Donaupörlth*, Schw.
 Nußdorf 1 008, *Rosenheim*, OB.
 Nußdorf 660, *Traunstein*, OB.
 Nußdorf 1 434, *Landau i. d. Pf.*, Pf.

O.

- Obbach 652, *Schweinfurt*, Mainfr.
 Obenhausen 456, *Illertissen*, Schw.
 Oberachdorf 234, *Regensburg*, OPf.
 Oberaicherbach 653, *Aschaffenburg*, Mainfr.
 Oberaichbach 396, *Landshut*, NB.
 Oberaig 183, *Deggendorf*, NB.
 Oberailsfeld 254, *Pegnitz*, OFr.
 Oberalben 324, *Kusel*, Pf.
 Oberalteich 1 188 [1 013], *Bogen*, NB.
 Oberaltenbernhelm 314, *Uffenheim*, MFr.
 Oberaltertheim 822, *Würzburg*, Mainfr.
 Oberaltling 698, *Starnberg*, OB.
 Oberammergau 3 640 [3 022], *Garmisch-Partenkirchen*, OB.
 Oberampfrach 1 054, *Feuchtwangen*, MFr.
 Oberanrbach 726 [549], *Kaiserslautern*, Pf.
 Oberasbach 2 851, *Fürth*, MFr.
 Oberasbach 214, *Gunzenhausen*, MFr.
 Oberau 1 216, *Garmisch-Partenkirchen*, OB.
 Oberaudorf 1 516, *Rosenheim*, OB.
 Oberauerbach 1 499 [1 107], *Zweibrücken*, Pf.
 Oberauerbach 230, *Mindelheim*, Schw.
 Oberbaar 320, *Neuburg a. d. Donau*, Schw.
 Oberbach 926, *Brückenau*, Mainfr.
 Oberbachern 218, *Aichach*, OB.
 Oberbachern 417, *Dachau*, OB.
 Oberbedingen 244, *Dillingen a. d. Donau*, Schw.
 Oberbergen 188, *Landsberg*, OB.
 Oberbergkirchen 736, *Mühlendorf*, OB.
 Oberbernach 411, *Aichach*, OB.
 Oberbessenbach 711, *Aschaffenburg*, Mainfr.
 Oberbeuren 1 027, *Kaufbeuren*, Schw.
 Oberbiberg 189, *Wolfratshausen*, OB.
 Oberbibrach 347, *Eschenbach i. d. OPf.*, OPf.
 Oberbleichen 148, *Krumbach (Schwaben)*, Schw.
 Oberbruck 101, *Kemnath*, OPf.
 Oberbrunn 172, *Starnberg*, OB.
 Oberbrunn 136, *Staffelstein*, OFr.
 Oberbuch 217, *Bad Tölz*, OB.
 Oberbuchfeld 292, *Neumarkt i. d. OPf.*, OPf.
 Oberburgkirchen 581, *Altötting*, OB.
 Oberdachstetten 840, *Ansbach*, MFr.
 Oberdeggenbach 171, *Mallersdorf*, NB.
 Oberdiendorf 453, *Passau*, NB.

IX. Alphabetisches Verzeichnis der bayerischen Gemeinden.

- Oberdießen 201, *Kaufbeuren*, Schw.
 Oberding 2016, *Erding*, OB.
 Oberdolling 474, *Ingolstadt*, OB.
 Oberdorf 175, *Aichach*, OB.
 Oberdorf, Markt, s. Markt Oberdorf
 Oberdornlach 179, *Kulmbach*, OFr.
 Oberdürnbach 481, *Würzburg*, Mainfr.
 Oberebersbach 151, *Bad Neustadt a. d. Saale*, Mainfr.
 Oberegg 185, *Krumbach (Schwaben)*, Schw.
 Oberegg 357, *Mindelheim*, Schw.
 Oberehrenbach 638, *Fordheim*, OFr.
 Obereichstätt 514, *Eichstätt*, MFr.
 Obereisenbach, Sankt Julian-, s. Sankt Julian-Obereisenbach
 Obereisenheim 408, *Gerolzhofen*, Mainfr.
 Oberelchingen 726, *Neu-Ulm*, Schw.
 Oberellendorf 123, *Staffelstein*, OFr.
 Oberellenbach 230, *Mallersdorf*, NB.
 Oberelsbach 1370 [1075], *Bad Neustadt a. d. Saale*, Mainfr.
 Oberemmendorf 120, *Eichstätt*, MFr.
 Oberempfenbach 521, *Mainburg*, NB.
 Oberergoldsbach 578, *Rottenburg*, NB.
 Obererlbach 404, *Gunzenhausen*, MFr.
 Obererthal 377, *Hammelburg*, Mainfr.
 Obereschbach 568, *Hammelburg*, Mainfr.
 Obereßfeld 264, *Königshofen i. Grabfeld*, Mainfr.
 Obereuerheim 532, *Schweinfurt*, Mainfr.
 Obereulenbach 289, *Rottenburg*, NB.
 Oberfahlheim 222, *Neu-Ulm*, Schw.
 Oberfeldbrecht 232, *Neustadt a. d. Aisch*, MFr.
 Oberfelden 127, *Rothenburg ob der Tauber*, MFr.
 Oberfeldkirchen 763, *Traunstein*, OB.
 Oberfellendorf 240, *Ebermannstadt*, OFr.
 Oberferrieden 639, *Nürnberg*, MFr.
 Oberfinning 426, *Landsberg*, OB.
 Oberfinningen 327, *Dillingen a. d. Donau*, Schw.
 Oberfishbach 422, *Bad Tölz*, OB.
 Oberfladungen 370, *Mellrichstadt*, Mainfr.
 Oberfrauenwald 225, *Wolfstein*, NB.
 Oberfüllbach 277, *Coburg*, OFr.
 Obergangkofen 377, *Landshut*, NB.
 Obergermaringen 538, *Kaufbeuren*, Schw.
 Obergessertshausen 374, *Krumbach (Schwaben)*, Schw.
 Oberglaim 606, *Landshut*, NB.
 Oberglauheim 200, *Dillingen a. d. Donau*, Schw.
 Obergößzell 292, *Cham*, OPf.
 Obergriesbach 419, *Aichach*, OB.
 Obergünzburg 1732, *Markt Oberdorf*, Schw.
 Oberhaching 2514, *München*, OB.
 Oberhaid 870, *Prachatz*, NB.
 Oberhaid 1377, *Bamberg*, OFr.
 Oberhaidelbach 176, *Nürnberg*, MFr.
 Oberharnsbach 229, *Bamberg*, OFr.
 Oberharthausen 222, *Straubing*, NB.
 Oberhartheim 171, *Ingolstadt*, OB.
 Oberhaslach 432, *Mallersdorf*, NB.
 Oberhatzkofen 532, *Rottenburg*, NB.
 Oberhaunstätt 1063, *Ingolstadt*, OB.
 Oberhausen 743, *Weilheim*, OB.
 Oberhausen 770, *Landau a. d. Isar*, NB.
 Oberhausen 420, *Bergzabern*, Pf.
 Oberhausen 520, *Zweibrücken*, Pf.
 Oberhausen 586, *Neuburg a. d. Donau*, Schw.
 Oberhausen 511, *Neu-Ulm*, Schw.
 Oberhausen a. d. Appel 236, *Rockenhausen*, Pf.
 Oberhausen, Duchroth-, s. Duchroth-Oberhausen
 Oberhembach 275, *Neumarkt i. d. OPf.*, OPf.
 Oberhinkofen 216, *Regensburg*, OPf.
 Oberhodstatt 603, *Landau i. d. Pf.*, Pf.
 Oberhochstatt 778, *Weißenburg i. Bay.*, MFr.
 Oberhochstätt 301, *Traunstein*, OB.
 Oberhochstätt 325, *Neustadt a. d. Aisch*, MFr.
 Oberhöcking 396, *Landau a. d. Isar*, NB.
 Oberhofen 523, *Mühlldorf*, OB.
 Oberhofen, Pleisweiler-, s. Pleisweiler-Oberhofen
 Oberhohenried 216, *Haßfurt*, Mainfr.
 Oberhummel 483, *Freising*, OB.
 Oberickelsheim 248, *Uffenheim*, MFr.
 Oberigling 400, *Landsberg*, OB.
 Oberisling 370, *Regensburg*, OPf.
 Oberkammlach 662, *Mindelheim*, Schw.
 Oberkastl 454, *Altötting*, OB.
 Oberkemmatten 781, *Dinkelsbühl*, MFr.
 Oberknöringen 368, *Günzburg*, Schw.
 Oberköblitz 667, *Nabburg*, OPf.
 Oberköllnbach 546, *Landshut*, NB.
 Oberköst 504, *Bamberg*, OFr.
 Oberkonnersreuth 298, *Bayreuth*, OFr.
 Oberköttau 3815, *Hof*, OFr.
 Oberkreuzberg 1533, *Grafenau*, NB.
 Oberkrumbach 240, *Hersbruck*, MFr.
 Oberküps 257, *Staffelstein*, OFr.
 Oberlaimbach 150, *Scheinfeld*, MFr.
 Oberlangenstadt 810, *Kronach*, OFr.
 Oberlangheim 211, *Lichtenfels*, OFr.
 Oberlauringen 654, *Hofheim i. Mainfr.*, Mainfr.
 Oberlauter 521, *Coburg*, OFr.
 Oberlauterbach 290, *Pfaffenhofen a. d. Ilm*, OB.
 Oberlauterbach 591, *Rottenburg*, NB.
 Oberleichtersbach 410, *Brückenau*, Mainfr.
 Oberleierndorf 194, *Rottenburg*, NB.
 Oberleinach 680, *Würzburg*, Mainfr.
 Oberleinleiter 191, *Ebermannstadt*, OFr.
 Oberleiterbach 231, *Staffelstein*, OFr.
 Oberlichtbucht 542, *Prachatz*, NB.
 Oberliezheim 176, *Dillingen a. d. Donau*, Schw.
 Oberlind 444, *Vohenstrauß*, OPf.
 Oberlindach 132, *Höchstadt a. d. Aisch*, OFr.
 Oberlindhart 386, *Mallersdorf*, NB.
 Oberlustadt 1308, *Germersheim*, Pf.
 Obermässing 424, *Hilpoltstein*, MFr.
 Obermaiselstein 407, *Sonthofen*, Schw.
 Obermarbach 227, *Dachau*, OB.
 Obermauerbach 317, *Aichach*, OB.
 Obermedlingen 475, *Dillingen a. d. Donau*, Schw.
 Obermeitingen 406, *Landsberg*, OB.
 Obermerzbach 78, *Ebern*, Mainfr.
 Obermichelbach 184, *Dinkelsbühl*, MFr.
 Obermichelbach 342, *Fürth*, MFr.
 Obermiethnach 294, *Regensburg*, OPf.
 Obermögersheim 521, *Dinkelsbühl*, MFr.
 Obermohr 467, *Kaiserslautern*, Pf.
 Obermoldau 2661, *Prachatz*, NB.
 Obermoschel 1179, *Rockenhausen*, Pf.
 Obermotzing 256, *Straubing*, NB.
 Obermühlbach 476, *Bogen*, NB.
 Obermühlhausen 271, *Landsberg*, OB.
 Obermündchen 205, *Mainburg*, NB.
 Obermurach 179, *Oberpiechtach*, OPf.
 Obernau 1839, *Aschaffenburg*, Mainfr.
 Obernbreit 1167, *Kitzingen*, Mainfr.
 Obernburg 2398, *Obernburg*, Mainfr.
 Oberndorf 755, *Ebersberg*, OB.
 Oberndorf 373, *Kelheim*, NB.
 Oberndorf 272, *Kötzting*, NB.
 Oberndorf 171, *Vilshofen*, NB.
 Oberndorf 561, *Wolfstein*, NB.
 Oberndorf 139, *Beilngries*, OPf.
 Oberndorf 261, *Neumarkt i. d. OPf.*, OPf.
 Oberndorf 272, *Rockenhausen*, Pf.
 Oberndorf 195, *Höchstadt a. d. Aisch*, OFr.
 Oberndorf 171, *Lauf (Pegnitz)*, MFr.
 Oberndorf 225, *Uffenheim*, MFr.
 Oberndorf 696, *Marktheidenfeld*, Mainfr.
 Oberndorf 740, *Donauwörth*, Schw.
 Obernesselbach 170, *Uffenheim*, MFr.
 Oberneudung 582, *Erding*, OB.
 Oberneufnach 327, *Mindelheim*, Schw.
 Oberneukirchen 831, *Mühlldorf*, OB.
 Oberneumais 483, *Regen*, NB.
 Oberneureuth 842, *Wegscheid*, NB.
 Oberngrub 177, *Bamberg*, OFr.
 Obernheim-Kirchenarnbach 1077, *Kaiserslautern*, Pf.
 Obernried 286, *Cham*, OPf.
 Obernsees 473, *Bayreuth*, OFr.
 Oberntief 204, *Uffenheim*, MFr.
 Obernzell 1210, *Wegscheid*, NB.
 Obernzenn 937, *Uffenheim*, MFr.
 Oberoberndorf 159, *Bamberg*, OFr.
 Oberölsbach 468, *Neumarkt i. d. OPf.*, OPf.
 Oberöztzendorf 797, *Wegscheid*, NB.
 Oberornau 563, *Wasserburg a. Inn*, OB.
 Oberostendorf 344, *Kaufbeuren*, Schw.
 Oberotterbach 159, *Rottenburg*, NB.
 Oberotterbach 1077, *Bergzabern*, Pf.
 Oberottmarshausen 582, *Schwabmünchen*, Schw.
 Oberpeiching 210, *Neuburg a. d. Donau*, Schw.
 Oberpfaffenhofen 572, *Starnberg*, OB.
 Oberpframmern 463, *Ebersberg*, OB.
 Oberpfraundorf 478, *Parsberg*, OPf.
 Oberpiebing 622, *Straubing*, NB.
 Oberpindhart 353, *Mainburg*, NB.
 Oberpleichfeld 689, *Kitzingen*, Mainfr.
 Oberpleiskirchen 580, *Altötting*, OB.
 Oberpöring 554, *Vilshofen*, NB.
 Oberpreuschwitz 553, *Bayreuth*, OFr.
 Oberradach 96, *Dinkelsbühl*, MFr.
 Oberrammungen 368, *Mindelheim*, Schw.
 Oberreichenbach 180, *Höchstadt a. d. Aisch*, OFr.
 Oberreichenbach 165, *Neu-Ulm*, Schw.
 Oberreitnau 879, *Lindau (Bodensee)*, Schw.
 Oberreute 801, *Lindau (Bodensee)*, Schw.
 Oberrieden 670, *Mindelheim*, Schw.
 Oberriedenberg 516, *Brückenau*, Mainfr.
 Oberrimbach 249, *Scheinfeld*, MFr.

IX. Alphabetisches Verzeichnis der bayerischen Gemeinden.

- Oberringen 185, *Dillingen a. d. Donau*, Schw.
 Oberrodach 356, *Kronach*, OFr.
 Oberörsau 1540, *Wunsiedel*, OFr.
 Oberrohr 904, *Krumbach (Schwabens)*, Schw.
 Oberroning 484, *Rottenburg*, NB.
 Oberroßbach 191, *Neustadt a. d. Aisch*, MFr.
 Oberroth 254, *Dachau*, OB.
 Oberroth 563, *Illertissen*, Schw.
 Obersablat 239, *Prachatitz*, NB.
 Obersackenbach 175, *Rothenburg ob der Tauber*, MFr.
 Oberscheinfeld 404, *Scheinfeld*, MFr.
 Oberschlag 589, *Prachatitz*, NB.
 Oberschleibach 357, *Haßfurt*, Mainfr.
 Oberschleißheim 3 965 [3 295], *München*, OB.
 Oberschlettenbach 180, *Bergzabern*, Pf.
 Oberschneedorf 453, *Prachatitz*, NB.
 Oberschneiding 516, *Straubing*, NB.
 Oberschneitbach 248, *Aichach*, OB.
 Oberschöllbach 195, *Erlangen*, MFr.
 Oberschönbach 134, *Aichach*, OB.
 Oberschönbrunn 609, *Feuchtwangen*, MFr.
 Oberschöneberg 496, *Augsburg*, Schw.
 Oberschönnegg 253, *Illertissen*, Schw.
 Oberschondorf 520, *Landsberg*, OB.
 Oberschwärzenbach 598, *Griesbach*, NB.
 Oberschwanningen 189, *Dinkelsbühl*, MFr.
 Oberschwappach 450, *Haßfurt*, Mainfr.
 Oberschwarzach 614, *Gerolzhofen*, Mainfr.
 Oberschweinbach 396, *Fürstfeldbruck*, OB.
 Obersdorf 329, *Lichtenfels*, OFr.
 Obersfeld 588, *Karlstadt*, Mainfr.
 Obersiemau 167, *Coburg*, OFr.
 Obersinn 985, *Gemünden*, Mainfr.
 Obersöchering 555, *Weilheim*, OB.
 Oberspiesheim 292, *Gerolzhofen*, Mainfr.
 Oberstaufer 2 568, *Sonthofen*, Schw.
 Oberstauferbach 183, *Kusel*, Pf.
 Oberstdorf 5 447, *Sonthofen*, Schw.
 Oberstehen 512, *Naila*, OFr.
 Obersteinbach 308, *Scheinfeld*, MFr.
 Obersteinbach 255, *Schwabach*, MFr.
 Obersteinbach 140, *Haßfurt*, Mainfr.
 Oberstimm 357, *Ingolstadt*, OB.
 Oberstreu 766, *Mellrichstadt*, Mainfr.
 Obersützen 358, *Frankenthal*, Pf.
 Obersüßbach 555, *Mainburg*, NB.
 Obersulzbach 121, *Kaiserslautern*, Pf.
 Obersulzbach 294, *Ansbach*, MFr.
 Obersunzing 458, *Straubing*, NB.
 Obertaufkirchen 1 110, *Mühldorf*, OB.
 Oberteisendorf 562, *Laufen*, OB.
 Obertheres 554, *Haßfurt*, Mainfr.
 Oberthingau 563, *Markt Oberdorf*, Schw.
 Oberthürheim 250, *Wertingen*, Schw.
 Oberthulba 746, *Hammelburg*, Mainfr.
 Obertraubenbach 227, *Cham*, OPf.
 Obertraubling 870, *Regensburg*, OPf.
 Obertrennbach 557, *Eggenfelden*, NB.
 Obertrubach 570, *Pegnitz*, OFr.
 Obertrübenbach 242, *Roding*, OPf.
 Obertürken 532, *Pfarrkirchen*, NB.
 Oberulrain 239, *Kelheim*, NB.
 Oberviedtich 1 285, *Oberviedtich*, OPf.
 Oberviehbach 573, *Dingolfing*, NB.
 Obervolkach 559, *Gerolzhofen*, Mainfr.
 Oberwaiz 230, *Bayreuth*, OFr.
 Oberwaldbach 451, *Günzburg*, Schw.
 Oberwaldbehrungen 217, *Mellrichstadt*, Mainfr.
 Oberwallenstadt 860, *Lichtenfels*, OFr.
 Oberwangenbach 190, *Mainburg*, NB.
 Oberwappenöst 615, *Kemnath*, OPf.
 Oberwarmersteinach 914, *Bayreuth*, OFr.
 Oberwasungen 75, *Coburg*, OFr.
 Oberwattenbach 383, *Landshut*, NB.
 Oberweikertshofen 345, *Fürstfeldbruck*, OB.
 Oberweiler i. Tal 248, *Kusel*, Pf.
 Oberweilersbach 673, *Ebermannstadt*, OFr.
 Oberweiler-Tiefenbach 271, *Kusel*, Pf.
 Oberweiling 468, *Parsberg*, OPf.
 Oberweißenbach 1 010, *Münchberg*, OFr.
 Oberweißenbach 209, *Rehau*, OFr.
 Oberweißenbrunn 552, *Bad Neustadt a. d. Saale*, Mainfr.
 Oberwern 595, *Schweinfurt*, Mainfr.
 Oberwestern 397, *Alzenau i. Mainfr.*, Mainfr.
 Oberwiesen 424, *Kirchheimbolanden*, Pf.
 Oberwiesenacker 644, *Parsberg*, OPf.
 Oberwiesenbach 251, *Krumbach (Schwabens)*, Schw.
 Oberwildenau 542, *Neustadt a. d. Waldnaab*, OPf.
 Oberwittbach 153, *Markttheidenfeld*, Mainfr.
 Oberwittelsbach 111, *Aichach*, OB.
 Oberwössen 462, *Traunstein*, OB.
 Oberwohlsbach 267, *Coburg*, OFr.
 Oberzeitlarn 312, *Altötting*, OB.
 Oberzeitlbach 400, *Aichach*, OB.
 Oberzell 166, *Roding*, OPf.
 Oberzell 185, *Eichstätt*, MFr.
 Obing 1 711, *Traunstein*, OB.
 Obrißheim 756, *Frankenthal*, Pf.
 Ochsenfeld 434, *Eichstätt*, MFr.
 Ochsenfurt 4 294, *Ochsenfurt*, Mainfr.
 Ochsenhart 85, *Weißenburg i. Bay.*, MFr.
 Odelzhausen 579, *Dachau*, OB.
 Odenbach 1 025, *Kusel*, Pf.
 Oder 549, *Burglengenfeld*, OPf.
 Oderding 290, *Weilheim*, OB.
 Odernheim 1 664, *Rockenhausen*, Pf.
 Oed 169, *Neustadt a. d. Waldnaab*, OPf.
 Oedenberg 90, *Lauf (Pegnitz)*, MFr.
 Oehrbach 368, *Bad Kissingen*, Mainfr.
 Oelkofen 352, *Ebersberg*, OB.
 Oellingen 179, *Ochsenfurt*, Mainfr.
 Oening 137, *Beilngries*, OPf.
 Oerlenbach 453, *Bad Kissingen*, Mainfr.
 Oesdorf 483, *Fordheim*, OFr.
 Oesfeld 194, *Ochsenfurt*, Mainfr.
 Oeslau 1 614, *Coburg*, OFr.
 Oesterberg 145, *Hilpoltstein*, MFr.
 Oestheim 363, *Rothenburg ob der Tauber*, MFr.
 Oettingen i. Bay. 2 747 [2 697], *Nördlingen*, Schw.
 Oettingshausen 141, *Coburg*, OFr.
 Offenbach a. d. Queich 2 594, *Landau i. d. Pf.*, Pf.
 Offenbau 269, *Hilpoltstein*, MFr.
 Offenbach 1 050 [856], *Deggendorf*, NB.
 Offenhausen 618, *Hersbruck*, MFr.
 Offenstetten 520, *Kelheim*, NB.
 Offingen 1 525, *Günzburg*, Schw.
 Offerschwang 1 100, *Sonthofen*, Schw.
 Ohlangen 111, *Hilpoltstein*, MFr.
 Ohlstadt 1 277, *Garmisch-Partenkirchen*, OB.
 Ohmbach 688, *Kusel*, Pf.
 Ohrenbach 453, *Rothenburg ob der Tauber*, MFr.
 Ohu 477, *Landshut*, NB.
 Olding 5 431, *Fürstfeldbruck*, OB.
 Oldowitz 191, *Markt Eisenstein*, NB.
 Olghshofen 103, *Illertissen*, Schw.
 Ollarzried 403, *Memmingen*, Schw.
 Olsbrücken 1 048, *Kaiserslautern*, Pf.
 Omersbach 419, *Alzenau i. Mainfr.*, Mainfr.
 Opfenbach 1 448, *Lindau (Bodensee)*, Schw.
 Opferbaum 519, *Karlstadt*, Mainfr.
 Oppersdorf 1 345, *Regensburg*, OPf.
 Oppertshofen 252, *Donauwörth*, Schw.
 Orbis 469, *Kirchheimbolanden*, Pf.
 Ornbau 835, *Feuchtwangen*, MFr.
 Ort 896, *Wolfstein*, NB.
 Ortenburg 1 221, *Vilshofen*, NB.
 Ortlfing 158, *Neuburg a. d. Donau*, Schw.
 Ortlfingen 167, *Wertingen*, Schw.
 Osseltshausen 205, *Mainburg*, NB.
 Ostendorf 237, *Wertingen*, Schw.
 Osterberg 556, *Illertissen*, Schw.
 Osterbrücken 382, *Kusel*, Pf.
 Osterbuch 215, *Wertingen*, Schw.
 Osterdorf 192, *Weißenburg i. Bay.*, MFr.
 Osterham 154, *Mallersdorf*, NB.
 Osterhofen 294, *Wolftrathausen*, OB.
 Osterhofen 1 967, *Vilshofen*, NB.
 Osternohe 554, *Lauf (Pegnitz)*, MFr.
 Osterwaal 275, *Mainburg*, NB.
 Osterzell 558, *Kaufbeuren*, Schw.
 Osterzhausen 207, *Aichach*, OB.
 Osthausen 115, *Ochsenfurt*, Mainfr.
 Ostheim 402, *Gunzenhausen*, MFr.
 Ostheim 554, *Hofheim i. Mainfr.*, Mainfr.
 Oswald, Sankt, s. Sankt Oswald
 Ottacker 217, *Sonthofen*, Schw.
 Ottelmannshausen 164, *Königshofen i. Grabfeld*, Mainfr.
 Ottenberg 172, *Pegnitz*, OFr.
 Ottendorf 214, *Haßfurt*, Mainfr.
 Ottengrün 309, *Tirschenreuth*, OPf.
 Ottenhof 356, *Pegnitz*, OFr.
 Ottenhofen 635, *Erding*, OB.
 Ottenhofen 302, *Uffenheim*, MFr.
 Ottensoos 934, *Lauf (Pegnitz)*, MFr.
 Otterbach 2 528, *Kaiserslautern*, Pf.
 Otterbach 3 570 [3 175], *Kaiserslautern*, Pf.
 Otterfing 856, *Wolftrathausen*, OB.
 Ottering 720, *Dingolfing*, NB.
 Ottersdorf 400, *Schwabach*, MFr.
 Ottersheim 1 177, *Germersheim*, Pf.
 Ottersheim 250, *Kirchheimbolanden*, Pf.
 Otterskirchen 1 216, *Vilshofen*, NB.
 Otterstadt 1 769, *Speyer*, Pf.
 Otterzhofen 143, *Riedenburg*, OPf.
 Otting 520, *Laufen*, OB.
 Otting 587, *Donauwörth*, Schw.
 Ottmaring 621, *Friedberg*, OB.
 Ottmaring 478, *Vilshofen*, NB.
 Ottmaring 175, *Beilngries*, OPf.
 Ottmarshausen 469, *Augsburg*, Schw.
 Ottoleuren 2 620, *Memmingen*, Schw.
 Ottorfzell 103, *Miltenberg*, Mainfr.
 Ottowind 235, *Coburg*, OFr.
 Otzing 946, *Deggendorf*, NB.
 Oxenbrunn 265, *Günzburg*, Schw.

P.

Paar 146, *Friedberg*, OB.
 Pähl 785, *Weilheim*, OB.
 Pahres 124, *Neustadt a. d. Aisch*, MFr.

IX. Alphabetisches Verzeichnis der bayerischen Gemeinden.

Paindlkofen 198, *Landshut*, NB.
Paindorf 238, *Pfaffenhofen a. d. Ilm*, OB.
Painten 859, *Parsberg*, OPf.
Paitzkofen 401, *Straubing*, NB.
Palling 1549, *Laufen*, OB.
Palzing 212, *Freising*, OB.
Pamsendorf 346, *Nabburg*, OPf.
Pang 1580, *Rosenheim*, OB.
Pankofen 905, *Deggendorf*, NB.
Panzing 741 [546], *Eggenfelden*, NB.
Pappenheim 1585, *Weißenburg i. Bay.*, MFr.
Paring 376, *Rottenburg*, NB.
Parkstein 594, *Neustadt a. d. Waldnaab*, OPf.
Parkstetten 629, *Straubing*, NB.
Parleiten 227, *Pfaffenhofen a. d. Ilm*, OB.
Parsberg 908, *Miesbach*, OB.
Parsberg 1561 [1521], *Parsberg*, OPf.
Parsdorf 1836, *Ebersberg*, OB.
Partenkirchen, *Garmisch*, s. *Garmisch-Partenkirchen*
Partenstein 1537, *Lohr*, Mainfr.
Pasenbach 264, *Dachau*, OB.
Passau 25565 [24450], *Stadtkreis*, NB.
Pastetten 958, *Erding*, OB.
Patersbach 300, *Kusel*, Pf.
Patersdorf 1267, *Viechtach*, NB.
Patersholz 152, *Hilpoltstein*, MFr.
Pattendorf 691, *Rottenburg*, NB.
Pattenham 752, *Griesbach*, NB.
Paulushofen 379, *Beilngries*, OPf.
Pauluszell 800, *Vilsbiburg*, NB.
Paunzhausen 691, *Freising*, OB.
Pautzfeld 217, *Forchheim*, OFr.
Pavelsbach 484, *Neumarkt i. d. OPf.*, OPf.
Pechgraben 282, *Kulmbach*, OFr.
Pechofen 984, *Tirschenreuth*, OPf.
Peesten 266, *Kulmbach*, OFr.
Pegnitz 3950, *Pegnitz*, OFr.
Peising 287, *Kelheim*, NB.
Peiß 827, *München*, OB.
Peißenberg 6556, *Weilheim*, OB.
Peiting 5112, *Schongau*, OB.
Peldenhofen 269, *Neumarkt i. d. OPf.*, OPf.
Pellheim 296, *Dachau*, OB.
Pellndorf 294, *Parsberg*, OPf.
Pemfling 473, *Cham*, OPf.
Penk 159, *Mallersdorf*, NB.
Penting 586, *Cham*, OPf.
Penting 429, *Neunburg vorm Wald*, OPf.
Pentling 304, *Regensburg*, OPf.
Penzberg 6774, *Weilheim*, OB.
Penzendorf 909, *Schwabach*, MFr.
Penzenhofen 357, *Nürnberg*, MFr.
Penzenreuth 211, *Eschenbach i. d. OPf.*, OPf.
Penzenried 378, *Deggendorf*, NB.
Penzing 1711 [1246], *Landsberg*, OB.
Penzing 460, *Wasserburg a. Inn*, OB.
Peppenhöchstädt 376, *Neustadt a. d. Aisch*, MFr.
Perach 803, *Altötting*, OB.
Perasdorf 775, *Bogen*, NB.
Percha 750, *Starnberg*, OB.
Perchting 241, *Starnberg*, OB.
Perkam 1048, *Straubing*, NB.
Perlesreut 641, *Wolfstein*, NB.
Pertelzhofen 212, *Riedenburg*, OPf.
Pertolzhofen 340, *Oberviechtach*, OPf.
Pessenburgheim 248, *Neuburg a. d. Donau*, Schw.

Pestenacker 239, *Landsberg*, OB.
Petersaurach 875, *Ansbach*, MFr.
Petersbuch 285, *Hilpoltstein*, MFr.
Petersdorf 255, *Aichach*, OB.
Petersglaim 261, *Landshut*, NB.
Petersgmünd 275, *Schwabach*, MFr.
Petershausen 805, *Dachau*, OB.
Peterskirchen 487, *Mühlldorf*, OB.
Peterskirchen I 736, *Eggenfelden*, NB.
Peterskirchen II 442, *Eggenfelden*, NB.
Petersthal 681, *Kempten (Allgäu)*, Schw.
Peterswörth 388, *Dillingen a. d. Donau*, Schw.
Pétrowitz an der Angel 241, *Markt Eisenstein*, NB.
Pettendorf 927, *Regensburg*, OPf.
Pettendorf 290, *Bayreuth*, OFr.
Pettenhofen 177, *Ingolstadt*, OB.
Pettenhofen 193, *Neumarkt i. d. OPf.*, OPf.
Pettenreuth 265, *Regensburg*, OPf.
Pettensiedel 411, *Forchheim*, OFr.
Pettersheim, *Herschweiler*, s. *Herschweiler-Pettersheim*
Petting 909, *Laufen*, OB.
Pettstadt 516, *Bamberg*, OFr.
Pettstadt 82, *Ebern*, Mainfr.
Petzenhausen 250, *Landsberg*, OB.
Petzkofen 243, *Regensburg*, OPf.
Peulendorf 358, *Bamberg*, OFr.
Peutenhausen 441, *Schrobenhausen*, OB.
Pfäfflingen 388, *Nördlingen*, Schw.
Pfändhausen 425, *Schweinfurt*, Mainfr.
Pfaffenberg 1005, *Mallersdorf*, NB.
Pfaffendorf 212, *Rottenburg*, NB.
Pfaffendorf 223, *Lichtenfels*, OFr.
Pfaffendorf 252, *Ebern*, Mainfr.
Pfaffenfang 369, *Roding*, OPf.
Pfaffenhausen 585, *Hammelburg*, Mainfr.
Pfaffenhausen 1020, *Mindelheim*, Schw.
Pfaffenhofen 112, *Fürstfeldbruck*, OB.
Pfaffenhofen 251, *Neumarkt i. d. OPf.*, OPf.
Pfaffenhofen 529, *Schwabach*, MFr.
Pfaffenhofen 94, *Uffenheim*, MFr.
Pfaffenhofen 651, *Wertingen*, Schw.
Pfaffenhofen a. d. Glonn 321, *Friedberg*, OB.
Pfaffenhofen a. d. Ilm 5292 [5084], *Pfaffenhofen a. d. Ilm*, OB.
Pfaffenhofen a. d. Roth 394, *Neu-Ulm*, Schw.
Pfaffenreuth 568, *Tirschenreuth*, OPf.
Pfaffing 768, *Wasserburg a. Inn*, OB.
Pfahldorf 580, *Eichstätt*, MFr.
Pfahlenheim 166, *Uffenheim*, MFr.
Pfakofen 237, *Regensburg*, OB.
Pfalzpaint 258, *Eichstätt*, MFr.
Pfarrkirchen 3663 [3659], *Pfarrkirchen*, NB.
Pfarrweisach 551, *Ebern*, Mainfr.
Pfatter 1123, *Regensburg*, OPf.
Pfeffendorf 216, *Rottenburg*, NB.
Pfeffenhausen 1596, *Rottenburg*, NB.
Pfefferschlag 405, *Prachtitz*, NB.
Pfeffertshofen 310, *Neumarkt i. d. OPf.*, OPf.
Pffelling 517, *Bogen*, NB.
Pfellkofen 288, *Regensburg*, OPf.
Pfersdorf 405, *Schweinfurt*, Mainfr.
Pfettrach 156, *Freising*, OB.
Pfettrach 368, *Landshut*, NB.
Pflaumfeld 161, *Gunzenhausen*, MFr.
Pflaumheim 1546, *Obernburg*, Mainfr.
Pflodsbach 218, *Lohr*, Mainfr.

Pflugdorf 342, *Landsberg*, OB.
Pfföring 1167, *Ingolstadt*, OB.
Ppfeld 718 [714], *Gunzenhausen*, MFr.
Pforzen 849, *Kaufbeuren*, Schw.
Pfraundorf 707, *Rosenheim*, OB.
Pfraunfeld 167, *Weißenburg i. Bay.*, MFr.
Pfreimd 1686 [1485], *Nabburg*, OPf.
Pfrentsch 359, *Vohenstrauß*, OPf.
Pfrombach 506, *Freising*, OB.
Pfronten 4404 [4249], *Füssen*, Schw.
Pfünz 182, *Eichstätt*, MFr.
Pfuhl 2228, *Neu-Ulm*, Schw.
Philippseut 462, *Wolfstein*, NB.
Pichl 452, *Aichach*, OB.
Pichl 144, *Ingolstadt*, OB.
Pichlberg 172, *Eschenbach i. d. OPf.*, OPf.
Piding 1140, *Berchtesgaden*, OB.
Piegendorf 273, *Rottenburg*, NB.
Pielenhofen 293, *Parsberg*, OPf.
Pielenhofen 867, *Regensburg*, OPf.
Pielweids 234, *Deggendorf*, NB.
Pierheim 152, *Hilpoltstein*, MFr.
Pierling 210, *Traunstein*, OB.
Piesing 877, *Altötting*, OB.
Pietenfeld 520, *Eichstätt*, MFr.
Pietling 459, *Laufen*, OB.
Pietzing 408, *Rosenheim*, OB.
Pilgramsberg 196, *Bogen*, NB.
Pilgramsreuth 147, *Kemnath*, OPf.
Pilgramsreuth 455, *Rehau*, OFr.
Pillmersried 152, *Neunburg vorm Wald*, OPf.
Pillmersried 188, *Waldmünchen*, OPf.
Pillnach 250, *Regensburg*, OPf.
Pilmersreuth a. Wald 92, *Tirschenreuth*, OPf.
Pilsach 328, *Neumarkt i. d. OPf.*, OPf.
Pilsheim 141, *Burglengenfeld*, OPf.
Pilsting 1145, *Landau a. d. Isar*, NB.
Pinkofen 222, *Mallersdorf*, NB.
Pinzberg 527, *Forchheim*, OFr.
Pipinsried 446, *Dachau*, OB.
Pirk 662, *Neustadt a. d. Waldnaab*, OPf.
Pirkach 144, *Neustadt a. d. Aisch*, MFr.
Pirkensee 917, *Burglengenfeld*, OPf.
Pirkhof 308, *Oberviechtach*, OPf.
Pirmasens 50401 [48676], *Stadtkreis*, Pf.
Pischdorf 203, *Nabburg*, OPf.
Pischelsdorf 207, *Pfaffenhofen a. d. Ilm*, OB.
Pischelsdorf 214, *Eggenfelden*, NB.
Pittenhart 1178, *Traunstein*, OB.
Pittersberg 576, *Amberg*, OPf.
Pittersdorf 359, *Bayreuth*, OFr.
Pittrich 82, *Straubing*, NB.
Pitzling 166, *Landsberg*, OB.
Pitzling 458, *Cham*, OPf.
Planegg 2876, *München*, OB.
Plankenfels 733, *Ebermannstadt*, OFr.
Plankstetten 386, *Beilngries*, OPf.
Plattling 6109, *Deggendorf*, NB.
Platz 414, *Brückenau*, Mainfr.
Plech 542, *Pegnitz*, OFr.
Pleinfeld 1479, *Weißenburg i. Bay.*, MFr.
Pleinting 1011, *Vilshofen*, NB.
Pleisweiler-Oberhofen 661, *Bergzabern*, Pf.
Pleß 646, *Memmingen*, Schw.
Plesten 86, *Coburg*, OFr.
Pleußen 760, *Tirschenreuth*, OPf.
Pleystein 1574, *Vohenstrauß*, OPf.
Plening 879, *Ebersberg*, OB.
Plitting 209, *Roding*, OPf.
Plörnbach 287, *Freising*, OB.
Plösen 351, *Bayreuth*, OFr.

IX. Alphabetisches Verzeichnis der bayerischen Gemeinden.

Plöß 157, *Markt Eisenstein*, NB.
 Plößberg 965, *Tirschenreuth*, OPf.
 Plößberg b. Selb 841 [804], *Rehau*, OFr.
 Plössen 226, *Kemnath*, OPf.
 Pobenhausen 551, *Schrobenhausen*, OB.
 Pocking 2 094, *Griesbach*, NB.
 Pöcking 869, *Starnberg*, OB.
 Pödelndorf 446, *Bamberg*, OFr.
 Pölling 758, *Neumarkt i. d. OPf.*, OPf.
 Pönning 265, *Straubing*, NB.
 Pörling 480, *Ebersberg*, OB.
 Pörnbad 624, *Pfaffenhofen a. d. Ilm*, OB.
 Pörrdorf 422, *Eggenfelden*, NB.
 Pörrbach 81, *Kaiserslautern*, Pf.
 Pösing 528, *Roding*, OPf.
 Pöttmes 1 567, *Aichach*, OB.
 Pötzmes 248, *Mainburg*, NB.
 Poigham 687, *Griesbach*, NB.
 Poign 214, *Regensburg*, OPf.
 Poikam 195, *Kelheim*, NB.
 Poing 902, *Ebersberg*, OB.
 Poldering 272, *Landau a. d. Isar*, NB.
 Pollanden 545, *Hersbruck*, MFr.
 Pollanten 450, *Beilngries*, OPf.
 Pollenfeld 512, *Eichstätt*, MFr.
 Polling 659, *Mühlndorf*, OB.
 Polling 961, *Weilheim*, OB.
 Polsingen 666, *Gunzenhausen*, MFr.
 Pommelsbrunn 861, *Hersbruck*, MFr.
 Pommer 145, *Forchheim*, OFr.
 Pommersfelden 614, *Höchstädt a. d. Aisch*, OFr.
 Pondorf 149, *Oberviedtad*, OPf.
 Pondorf 109, *Regensburg*, OPf.
 Pondorf 451, *Riedenburg*, OPf.
 Ponholz 445, *Regensburg*, OPf.
 Poppberg 196, *Sulzbach-Rosenberg*, OPf.
 Poppenbach 76, *Rothenburg ob der Tauber*, MFr.
 Poppendorf 90, *Pegnitz*, OFr.
 Poppenhausen 795, *Schweinfurt*, Mainfr.
 Poppenlauer 1638, *Bad Kissingen*, Mainfr.
 Poppenreuth (AG. *Tirschenreuth*) 529, *Tirschenreuth*, OPf.
 Poppenreuth (AG. *Waldsassen*) 457, *Tirschenreuth*, OPf.
 Poppenreuth 672, *Münchberg*, OFr.
 Poppenricht 702, *Sulzbach-Rosenberg*, OPf.
 Poppenroth 444, *Bad Kissingen*, Mainfr.
 Posseck i. Bay. 184, *Kronach*, OFr.
 Possenheim 216, *Scheinfeld*, MFr.
 Possigkau 1 689, *Waldmünchen*, OPf.
 Postau 500, *Landshut*, NB.
 Postbauer 575, *Neumarkt i. d. OPf.*, OPf.
 Postmünster 450, *Pfarrkirchen*, NB.
 Pottenstein 892, *Pegnitz*, OFr.
 Pottenstetten 291, *Burglengenfeld*, OPf.
 Potzbach 241, *Rockenhausen*, Pf.
 Poxau 577, *Dingolfing*, NB.
 Poxdorf 526, *Ebermannstadt*, OFr.
 Poxdorf 451, *Forchheim*, OFr.
 Prachatz 4 444 [4 083], *Prachatz*, NB.
 Prackebach 769, *Viechtach*, NB.
 Prackendorf 215, *Neunburg vorm Wald*, OPf.
 Präditing 516, *Staffelstein*, OFr.
 Prag 1 044, *Passau*, NB.
 Prappach 481, *Haßfurt*, Mainfr.
 Praßreut 512, *Wolfstein*, NB.
 Prebitz 980, *Pegnitz*, OFr.
 Preibach 553, *Eschenbach i. d. OPf.*, OPf.
 Preith 578, *Eichstätt*, MFr.

Prem 566, *Schongau*, OB.
 Premach 85, *Krumbach (Schwabens)*, Schw.
 Premberg 194, *Burglengenfeld*, OPf.
 Premeiscl 198, *Waldmünchen*, OPf.
 Premerzhofen 128, *Riedenburg*, OPf.
 Premich 873, *Bad Kissingen*, Mainfr.
 Prennet 799, *Markt Eisenstein*, NB.
 Preppach 141, *Vohenstrauß*, OPf.
 Pressath 2 239, *Eschenbach i. d. OPf.*, OPf.
 Presseck 816, *Stadtsteinach*, OFr.
 Pressig 1 549, *Kronach*, OFr.
 Prettelshofen 151, *Wertingen*, Schw.
 Pretzabruk 225, *Nabburg*, OPf.
 Pretzfeld 721, *Ebermannstadt*, OFr.
 Preunschen 511, *Miltenberg*, Mainfr.
 Preuntsfelden 245, *Rothenburg ob der Tauber*, MFr.
 Prex 455, *Rehau*, OFr.
 Prichsenstadt 618, *Gerolzhofen*, Mainfr.
 Priegendorf 275, *Ebern*, Mainfr.
 Prien 5 389, *Rosenheim*, OB.
 Priesendorf 540, *Bamberg*, OFr.
 Prinkofen 657, *Mallersdorf*, NB.
 Prittlbach 248, *Dachau*, OB.
 Prittriching 945, *Landsberg*, OB.
 Probstried 700, *Kempten (Allgäu)*, Schw.
 Prölsdorf 516, *Haßfurt*, Mainfr.
 Prönsdorf 274, *Parsberg*, OPf.
 Prosdorf 284, *Waldmünchen*, OPf.
 Proß 256, *Kulmbach*, OFr.
 Prosselsheim 705, *Kitzingen*, Mainfr.
 Prühl 246, *Scheinfeld*, MFr.
 Prünst 348, *Schwabach*, MFr.
 Prünstfehlburg 510, *Bogen*, NB.
 Prüßberg 171, *Gerolzhofen*, Mainfr.
 Prunn 250, *Riedenburg*, OPf.
 Prutting 960, *Rosenheim*, OB.
 Puch 568, *Fürstfeldbruck*, OB.
 Puch 514, *Pfaffenhofen a. d. Ilm*, OB.
 Puchhausen 505, *Dingolfing*, NB.
 Puchheim 1 588, *Fürstfeldbruck*, OB.
 Puchschlagen 152, *Dachau*, OB.
 Püchersreuth 429, *Neustadt a. d. Waldnaab*, OPf.
 Pühlheim 280, *Nürnberg*, MFr.
 Pürgen 575, *Landsberg*, OB.
 Pürten 779, *Mühlndorf*, OB.
 Püscheldorf 128, *Nürnberg*, MFr.
 Püssensheim 257, *Kitzingen*, Mainfr.
 Püttlach 160, *Pegnitz*, OFr.
 Pullach 5 054, *München*, OB.
 Pullach 511, *Kelheim*, NB.
 Pullach 125, *Mallersdorf*, NB.
 Pullenreuth 556, *Kemnath*, OPf.
 Pullenried 505, *Oberviedtad*, OPf.
 Pulling 409, *Freising*, OB.
 Pumperle 1 552, *Prachatz*, NB.
 Punreuth 157, *Kemnath*, OPf.
 Purk 197, *Fürstfeldbruck*, OB.
 Pursruck 156, *Amberg*, OPf.
 Puschendorf 267, *Fürth*, MFr.
 Pusselsheim 183, *Gerolzhofen*, Mainfr.
 Putzbrunn 441, *München*, OB.
 Pyramoos 258, *Wasserburg a. Inn*, OB.
 Pyras 191, *Hilpoltstein*, MFr.
 Pyrbaum 674, *Neumarkt i. d. OPf.*, OPf.

Q.

Queidhambach 296, *Bergzabern*, Pf.
 Queidersbach 1 525, *Kaiserslautern*, Pf.
 Quellenreuth 154, *Rehau*, OFr.

Querenbach 526, *Tirschenreuth*, OPf.
 Quirnbach 459, *Kusel*, Pf.
 Quirnheim 484, *Frankenthal*, Pf.

R.

Rabelsdorf 95, *Ebern*, Mainfr.
 Rabenden 444, *Traunstein*, OB.
 Rabeneck 244, *Pegnitz*, OFr.
 Rabenstein 961, *Regen*, NB.
 Rabitz 711, *Prachatz*, NB.
 Ränkam 671, *Cham*, OPf.
 Räumlach 557, *Naila*, OFr.
 Raigering 629, *Amberg*, OPf.
 Rain 1 065 [681], *Straubing*, NB.
 Rain 1 786 [1 742], *Neuburg a. d. Donau*, Schw.
 Raindorf 1 028, *Regen*, NB.
 Raindorf 502, *Cham*, OPf.
 Rainertshausen 247, *Rottenburg*, NB.
 Raisting 744, *Weilheim*, OB.
 Raitbach 122, *Pfaffenhofen a. d. Ilm*, OB.
 Raitenbuch 170, *Beilngries*, OPf.
 Raitenbuch 558, *Parsberg*, OPf.
 Raitenbuch 482, *Weißenburg i. Bay.*, MFr.
 Raitenhardt 455, *Altötting*, OB.
 Raitenhaslach 970, *Altötting*, OB.
 Ramberg 1 181, *Bergzabern*, Pf.
 Ramerberg 542, *Wasserburg a. Inn*, OB.
 Ramlesreuth 212, *Kemnath*, OPf.
 Rammelsbach 2 006, *Kusel*, Pf.
 Rampoldstetten 656, *Vilsbiburg*, NB.
 Ramsach 169, *Landsberg*, OB.
 Ramsau 1 576, *Berchtesgaden*, OB.
 Ramsberg 528, *Weißenburg i. Bay.*, MFr.
 Ramsdorf 286, *Vilshofen*, NB.
 Ramsen 1 271, *Kirchheimbolanden*, Pf.
 Ramsenthal 409, *Bayreuth*, OFr.
 Ramspau 252, *Regensburg*, OPf.
 Ramstein 5 559, *Kaiserslautern*, Pf.
 Ramsthal 759, *Hammelburg*, Mainfr.
 Randelsried 565, *Aichach*, OB.
 Randersacker 2 265, *Würzburg*, Mainfr.
 Randling 583, *Pfarrkirchen*, NB.
 Ranfels 445, *Grafenau*, NB.
 Ranna 116, *Eschenbach i. d. OPf.*, OPf.
 Rannersdorf 207, *Waldmünchen*, OPf.
 Rannungen 910, *Bad Kissingen*, Mainfr.
 Ranoldsberg 602, *Mühlndorf*, OB.
 Ransbach 209, *Neumarkt i. d. OPf.*, OPf.
 Ransbach 659, *Landau i. d. Pf.*, Pf.
 Ransweiler 575, *Rockenhausen*, Pf.
 Ranzenthal 227, *Eschenbach i. d. OPf.*, OPf.
 Rappershausen 287, *Mellrichstadt*, Mainfr.
 Rapperszell 142, *Eichstätt*, MFr.
 Rapperzell 218, *Aichach*, OB.
 Rappetenreuth 80, *Stadtsteinach*, OFr.
 Rappoltengrün 101, *Kronach*, OFr.
 Rasch 587, *Nürnberg*, MFr.
 Raßberg 576, *Passau*, NB.
 Raßreuth 500, *Wegscheid*, NB.
 Rat'skirchen 164, *Kusel*, Pf.
 Rathsmannsdorf 1 064, *Vilshofen*, NB.
 Rathsweller 189, *Kusel*, Pf.
 Rattelsdorf 708, *Staffelstein*, OFr.
 Rattenberg 959, *Bogen*, NB.
 Rattenkirchen 747, *Mühlndorf*, OB.
 Rattiszell 458, *Bogen*, NB.
 Ratzenhofen 721, *Mainburg*, NB.

IX. Alphabetisches Verzeichnis der bayerischen Gemeinden.

- Ratzenwinden 186, *Ansbach*, MFr.
 Ratzing 611, *Wolfstein*, NB.
 Raubersried 224, *Schwabach*, MFr.
 Rauberweiherhaus 110, *Neunburg vorm Wald*, OPf.
 Rauenbuch 158, *Ansbach*, MFr.
 Rauenzell 409, *Feuchtmangen*, MFr.
 Rauhenzell 93, *Sonthofen*, Schw.
 Raumetengrün 203, *Wunsiedel*, OFr.
 Raunertshofen 93, *Neu-Ulm*, Schw.
 Rauschenberg 258, *Neustadt a. d. Aisch*, MFr.
 Redberg 544, *Parsberg*, OPf.
 Redbergreuthen 214, *Günzburg*, Schw.
 Redeldorf 158, *Ebern*, Mainfr.
 Redertsried 664, *Viechtach*, NB.
 Redtenbach 725, *Bergzabern*, Pf.
 Redtenbach 890, *Lohr*, Mainfr.
 Redtis 241, *Kempten (Allgäu)*, Schw.
 Rechtmehring 542, *Wasserburg a. Inn*, OB.
 Reckendorf 935, *Ebern*, Mainfr.
 Reckenneusig 148, *Ebern*, Mainfr.
 Reckertshausen 219, *Hofheim i. Mainfr.*, Mainfr.
 Rederzhausen 187, *Friedberg*, OB.
 Rednitzhembach 677, *Schwabach*, MFr.
 Redwitz a. d. Rodach 903, *Lichtenfels*, OFr.
 Regelsbach 694, *Schwabach*, MFr.
 Regen 3 537, *Regen*, NB.
 Regendorf 383, *Regensburg*, OPf.
 Regenpeilstein 240, *Roding*, OPf.
 Regensburg 95 651 [90 651], *Stadtkreis*, OPf.
 Regenstauf 2 832, *Regensburg*, OPf.
 Regenthal 425, *Pegnitz*, OFr.
 Regnitzlosau 1 150, *Rehau*, OFr.
 Rehau 6 720 [6 686], *Rehau*, OFr.
 Rehau 198, *Donaumörth*, Schw.
 Rehberg im Böhmerwalde 1 754, *Bergreichenstein*, NB.
 Rehberg 473, *Wolfstein*, NB.
 Rehborn 802, *Rockenhausen*, Pf.
 Rehling 927, *Aichach*, OB.
 Rehlingen 193, *Weisenburg i. Bay.*, MFr.
 Rehweiler 667 [469], *Kusel*, Pf.
 Rehweiler 196, *Gerolzhofen*, Mainfr.
 Reibersdorf 172, *Straubing*, NB.
 Reichartshausen 258, *Miltenberg*, Mainfr.
 Reichau 271, *Illertissen*, Schw.
 Reichenbach 1 007, *Roding*, OPf.
 Reichenbach 618, *Kaiserslautern*, Pf.
 Reichenbach 1 013, *Kronach*, OFr.
 Reichenbach 266, *Stadtsteinach*, OFr.
 Reichenbach 88, *Dinkelsbühl*, MFr.
 Reichenbach 280, *Alzenau i. Mainfr.*, Mainfr.
 Reichenbach 375, *Bad Kissingen*, Mainfr.
 Reichenbach 150, *Kaufbeuren*, Schw.
 Reichenbachsteegen 335, *Kaiserslautern*, Pf.
 Reichenberg 1 085, *Pfarrkirchen*, NB.
 Reichenberg 831, *Würzburg*, Mainfr.
 Reicheneibach 652, *Eszenfelden*, NB.
 Reichenhall, Bad, s. *Bad Reichenhall*
 Reichenkirchen 748, *Erding*, OB.
 Reichenschwand 1 259, *Hersbruck*, MFr.
 Reichersbeuern 992, *Bad Tölz*, OB.
 Reichersdorf 323, *Freising*, OB.
 Reichersdorf 435, *Miesbach*, OB.
 Reichersdorf 451, *Landau a. d. Isar*, NB.
 Reicherstein 157, *Neuburg a. d. Donau*, Schw.
 Reichertshausen 298, *Freising*, OB.
 Reichertshausen 452, *Pfaffenhofen a. d. Ilm*, OB.
 Reichertsheim 715, *Wasserburg a. Inn*, OB.
 Reichertshofen 1 385, *Ingolstadt*, OB.
 Reichertshofen 206, *Neumarkt i. d. OPf.*, OPf.
 Reichertshofen 176, *Schwabmünchen*, Schw.
 Reichertswinn 508, *Parsberg*, OPf.
 Reichling 577, *Schongau*, OB.
 Reichmannsdorf 557, *Bamberg*, OFr.
 Reichmannshausen 371, *Schweinfurt*, Mainfr.
 Reicholdsgrün 492, *Wunsiedel*, OFr.
 Reicholzried 634, *Kempten (Allgäu)*, Schw.
 Reichsthal 159, *Kusel*, Pf.
 Reichstorf 401, *Landau a. d. Isar*, NB.
 Reifenberg 568, *Zweibrücken*, Pf.
 Reifenberg 154, *Ebermannstadt*, OFr.
 Reiffelbach 279, *Kusel*, Pf.
 Reimlingen 676, *Nördlingen*, Schw.
 Reinersdorf 146, *Höchstadt a. d. Aisch*, OFr.
 Reinhardshofen 250, *Neustadt a. d. Aisch*, MFr.
 Reinhardtsrieth 425, *Vohenstrauß*, OPf.
 Reinhardtshausen 425, *Augsburg*, Schw.
 Reinhartshofen 332, *Schwabmünchen*, Schw.
 Reinhartsried 374, *Markt Oberdorf*, Schw.
 Reinwarzhofen 72, *Hilpoltstein*, MFr.
 Reipoltskirchen 436, *Kusel*, Pf.
 Reisbach 1 159, *Dingolfing*, NB.
 Reisch 172, *Landsberg*, OB.
 Reischach 991, *Altötting*, OB.
 Reischenhart 460 [293], *Rosenheim*, OB.
 Reisenburg 801, *Günzburg*, Schw.
 Reislas 118, *Bayreuth*, OFr.
 Reißing 237, *Kelheim*, NB.
 Reißing 566, *Straubing*, NB.
 Reistenhausen 768, *Miltenberg*, Mainfr.
 Reistingen 258, *Dillingen a. d. Donau*, Schw.
 Reit i. Winkl 1 657, *Traunstein*, OB.
 Reitenbuch 454, *Augsburg*, Schw.
 Reiterswiesen 907, *Bad Kissingen*, Mainfr.
 Reith 459, *Dingolfing*, NB.
 Reith 140, *Hammelburg*, Mainfr.
 Reitsch 371, *Kronach*, OFr.
 Reitzenstein 429, *Naila*, OFr.
 Reizendorf 201, *Pegnitz*, OFr.
 Relsberg 241, *Kusel*, Pf.
 Remlingen 1 026, *Marktheidenfeld*, Mainfr.
 Remnatsried 119, *Markt Oberdorf*, Schw.
 Remshart 218, *Günzburg*, Schw.
 Rengersbrunn 181, *Gemünden*, Mainfr.
 Rengersdorf 239, *Landau a. d. Isar*, NB.
 Rengersricht 280, *Neumarkt i. d. OPf.*, OPf.
 Rennertshofen 150, *Illertissen*, Schw.
 Rennertshofen 764, *Neuburg a. d. Donau*, Schw.
 Rennhofen 144, *Neustadt a. d. Aisch*, MFr.
 Rentweinsdorf 478, *Ebern*, Mainfr.
 Repeschin 509, *Prachtitz*, NB.
 Repperndorf 454, *Kitzingen*, Mainfr.
 Rettenbach 235, *Schrobenhausen*, OB.
 Rettenbach 235, *Wasserburg a. Inn*, OB.
 Rettenbach 599, *Regensburg*, OPf.
 Rettenbach 573, *Günzburg*, Schw.
 Rettenbach 420, *Markt Oberdorf*, Schw.
 Rettenbach, Markt, s. *Markt Rettenbach*
 Rettenberg 1 089, *Sonthofen*, Schw.
 Rettenbergen 128, *Augsburg*, Schw.
 Rettern 224, *Forchheim*, OFr.
 Rettersheim 351, *Marktheidenfeld*, Mainfr.
 Rettingen, Zusum-, s. *Zusum-Rettingen*
 Retzbach 1 207, *Karlstadt*, Mainfr.
 Retzendorf 80, *Ansbach*, MFr.
 Retzstadt 950, *Karlstadt*, Mainfr.
 Reudellheim 459, *Karlstadt*, Mainfr.
 Reundorf 429, *Bamberg*, OFr.
 Reundorf 165, *Lichtenfels*, OFr.
 Reupelsdorf 321, *Gerolzhofen*, Mainfr.
 Reusch 570, *Uffenheim*, MFr.
 Reuschbach 557, *Kaiserslautern*, Pf.
 Reut 507, *Pfarrkirchen*, NB.
 Reutern 837, *Griesbach*, NB.
 Reutern 141, *Gunzenhausen*, MFr.
 Reutern 344, *Augsburg*, Schw.
 Reutersbrunn 135, *Ebern*, Mainfr.
 Reuth 864, *Forchheim*, OFr.
 Reuth 167, *Kronach*, OFr.
 Reuth a. Wald 239, *Weißenburg i. Bay.*, MFr.
 Reuth b. Erbdorf 808, *Neustadt a. d. Waldnaab*, OPf.
 Reuth b. Kastl 157, *Kemnath*, OPf.
 Reuth unter Neuhaus 142, *Weißenburg i. Bay.*, MFr.
 Reutti 267, *Neu-Ulm*, Schw.
 Reyersbach 316, *Mellichstadt*, Mainfr.
 Rezeltsdorf 267, *Höchstadt a. d. Aisch*, OFr.
 Rhanwaling 208, *Cham*, OPf.
 Rheinabern 2 499, *Germersheim*, Pf.
 Rhodt unter Rietburg 1 244, *Landau i. d. Pf.*, Pf.
 Richelbach 400, *Miltenberg*, Mainfr.
 Rieblingen 322, *Wertingen*, Schw.
 Ried 391, *Dachau*, OB.
 Ried 297, *Friedberg*, OB.
 Ried 265, *Augsburg*, Schw.
 Ried 75, *Donaumörth*, Schw.
 Ried 173, *Günzburg*, Schw.
 Ried-197, *Krumbach (Schwabau)*, Schw.
 Ried 495, *Neuburg a. d. Donau*, Schw.
 Ried b. Gleißenberg 145, *Cham*, OPf.
 Riedelberg 445, *Zweibrücken*, Pf.
 Rieden 328, *Friedberg*, OB.
 Rieden 530, *Landsberg*, OB.
 Rieden 835, *Amberg*, OPf.
 Rieden 340, *Nürnberg*, MFr.
 Rieden 514, *Karlstadt*, Mainfr.
 Rieden 481, *Füssen*, Schw.
 Rieden 336, *Kaufbeuren*, Schw.
 Rieden a. d. Kötz 437, *Günzburg*, Schw.
 Riedenburg 1 767, *Riedenburg*, OPf.
 Riedenheim 644, *Ochsenfurt*, Mainfr.
 Riedensheim 192, *Neuburg a. d. Donau*, Schw.
 Rieder 328, *Markt Oberdorf*, Schw.
 Riedering 890, *Rosenheim*, OB.
 Riedern 409, *Miltenberg*, Mainfr.
 Riedhausen b. Günzburg 235, *Günzburg*, Schw.
 Riedheim 424, *Günzburg*, Schw.
 Riedheim 181, *Neuburg a. d. Donau*, Schw.

IX. Alphabetisches Verzeichnis der bayerischen Gemeinden.

- Riedlingen 781, *Donaumörth*, Schw.
 Riedsend 215, *Wertingen*, Schw.
 Riegsee 348, *Weilheim*, OB.
 Riekofen 407, *Regensburg*, OPf.
 Rieneck 1738, *Gemünden*, Mainfr.
 Riesweiler 1551 [1162], *Zweibrücken*, Pf.
 Riechhofen 174, *Eichstätt*, MFr.
 Riggau 301, *Eschenbach i. d. OPf.*, OPf.
 Riggerding 451, *Deggendorf*, NB.
 Riglasreuth 300, *Kemnath*, OPf.
 Rimbach 251, *Dingolfing*, NB.
 Rimbach 701, *Eggenfelden*, NB.
 Rimbach 685, *Kötzting*, NB.
 Rimbach 259, *Gerolzhofen*, Mainfr.
 Rimlas 174, *Bayreuth*, OFr.
 Rimpf 3567, *Würzburg*, Mainfr.
 Rimschweiler 1261, *Zweibrücken*, Pf.
 Rimsting 903, *Rosenheim*, OB.
 Rindnach 1374, *Regen*, NB.
 Rindnachmündt 982, *Regen*, NB.
 Ringham 630 [459], *Laufen*, OB.
 Rinnenthal 287, *Friedberg*, OB.
 Rinnthal 554, *Bergzabern*, Pf.
 Rittersbach 328, *Schwabach*, MFr.
 Rittershausen 263, *Ochsenfurt*, Mainfr.
 Rittersheim 195, *Kirchheimbolanden*, Pf.
 Rittsteig 517, *Kötzting*, NB.
 Ritzisried 287, *Illertissen*, Schw.
 Rockenbach 116, *Neustadt a. d. Aisch*, MFr.
 Rockenhausen 2507, *Rockenhausen*, Pf.
 Rockolding 215, *Pfaffenhofen a. d. Ilm*, OB.
 Rodach b. Coburg 2572, *Coburg*, OFr.
 Rodalben 6412 [6034], *Pirmasens*, Pf.
 Roden 450, *Marktheidenfeld*, Mainfr.
 Rodenbach 1687 [1639], *Kaiserslautern*, Pf.
 Rodenbach 253, *Kirchheimbolanden*, Pf.
 Rodenbach 446, *Lohr*, Mainfr.
 Rodenzenreuth 115, *Tirschenreuth*, OPf.
 Rodesgrün 249, *Naila*, OFr.
 Rodheim 275, *Uffenheim*, MFr.
 Roding 1507, *Roding*, OPf.
 Röbersdorf 459, *Bamberg*, OFr.
 Röckenhof 157, *Erlangen*, MFr.
 Röckenhofen 266, *Hilpoltstein*, MFr.
 Röckenricht 446, *Sulzbach-Rosenberg*, OPf.
 Röckersbühl 419, *Neumarkt i. d. OPf.*, OPf.
 Röckingen 647, *Dinkelsbühl*, MFr.
 Rödelmaier 522, *Bad Neustadt a. d. Saale*, Mainfr.
 Rödelsee 674, *Kitzingen*, Mainfr.
 Rödersheim 1368, *Neustadt an der Weinstraße*, Pf.
 Rödlas 87, *Forchheim*, OFr.
 Rödlas 154, *Mellrichstadt*, Mainfr.
 Röfingen 516, *Günzburg*, Schw.
 Rögen 109, *Coburg*, OFr.
 Rögling 555, *Donaumörth*, Schw.
 Röhren, Böhmisches, s. Böhmisches Röhren
 Röhrmoos 748, *Dachau*, OB.
 Röhrbach 553, *Wolfstein*, NB.
 Röhlbach 888, *Obernburg*, Mainfr.
 Röhlfeld 883, *Obernburg*, Mainfr.
 Römershofen 225, *Haßfurt*, Mainfr.
 Röthenbach 361, *Neustadt a. d. Waldnaab*, OPf.
 Röthenbach 919, *Wunsiedel*, OFr.
 Röthenbach (Allgäu) 1509, *Lindau (Bodensee)*, Schw.
 Röthenbach a. d. Pegnitz 7115, *Lauf (Pegnitz)*, MFr.
 Röthenbach b. Altdorf 143, *Nürnberg*, MFr.
 Röthenbach b. Sankt Wolfgang 550, *Schwabach*, MFr.
 Röthlein 979, *Schweinfurt*, Mainfr.
 Röttbach 326, *Marktheidenfeld*, Mainfr.
 Röttenbach 976, *Höchstädt a. d. Aisch*, OFr.
 Röttenbach 560, *Hilpoltstein*, MFr.
 Röttingen 1259 [1111], *Ochsenfurt*, Mainfr.
 Rötzt 1582, *Waldmünchen*, OPf.
 Roggden 275, *Wertingen*, Schw.
 Roggenstein 420, *Vohenstrauß*, OPf.
 Rogging 317, *Regensburg*, OPf.
 Roggling 478, *Eggenfelden*, NB.
 Rohn 515, *Prachatz*, NB.
 Rohr 257, *Pfaffenhofen a. d. Ilm*, OB.
 Rohr 1165, *Rottenburg*, NB.
 Rohr 653, *Schwabach*, MFr.
 Rohrbach 126, *Friedberg*, OB.
 Rohrbach 843 [679], *Pfaffenhofen a. d. Ilm*, OB.
 Rohrbach 317, *Burglengenfeld*, OPf.
 Rohrbach 1396 [1193], *Bergzabern*, Pf.
 Rohrbach 207, *Coburg*, OFr.
 Rohrbach 551, *Karlstadt*, Mainfr.
 Rohrbach 196, *Neuburg a. d. Donau*, Schw.
 Rohrbach 176, *Nördlingen*, Schw.
 Rohrbach, Wartenberg-, s. Wartenberg-Rohrbach
 Rohrdorf 1246, *Rosenheim*, OB.
 Rohrenfels 480, *Neuburg a. d. Donau*, Schw.
 Rollhofen 451, *Lauf (Pegnitz)*, MFr.
 Rommelsried 210, *Augsburg*, Schw.
 Ronheim 153, *Donaumörth*, Schw.
 Ronsberg 915, *Markt Oberdorf*, Schw.
 Ronsolden 367, *Parsberg*, OPf.
 Rosall 157, *Tirschenreuth*, OPf.
 Roschau 126, *Neustadt a. d. Waldnaab*, OPf.
 Roschbach 655, *Landau i. d. Pf.*, Pf.
 Roschlaub 196, *Bamberg*, OFr.
 Rosenau 345, *Grafenau*, NB.
 Rosenbach 158, *Erlangen*, MFr.
 Rosenberg 328, *Wasserburg a. Inn*, OB.
 Rosenberg, Sulzbach-, s. Sulzbach-Rosenberg
 Rosenheim 21809 [20692], *Stadtkreis*, OB.
 Rosenhof 518, *Regensburg*, OPf.
 Rosenkopf 220, *Zweibrücken*, Pf.
 Rossach 552, *Coburg*, OFr.
 Roßbach 428, *Mühlhofen*, OB.
 Roßbach 590, *Eggenfelden*, NB.
 Roßbach 102, *Neustadt a. d. Aisch*, MFr.
 Roßbach 215, *Brückenau*, Mainfr.
 Roßbach 770, *Obernburg*, Mainfr.
 Roßbach i. d. Pf. 515, *Kusel*, Pf.
 Roßbrunn 387, *Würzburg*, Mainfr.
 Roßdorf 466, *Laufen*, OB.
 Roßdorf a. Forst 226, *Bamberg*, OFr.
 Roßendorf 262, *Fürth*, MFr.
 Roßfeld 299, *Coburg*, OFr.
 Roßhaupten 927, *Füssen*, Schw.
 Roßhaupten 272, *Günzburg*, Schw.
 Roßholzen 244, *Rosenheim*, OB.
 Roßlach 185, *Kronach*, OFr.
 Roßrieth 101, *Mellrichstadt*, Mainfr.
 Roßstadt 240, *Haßfurt*, Mainfr.
 Roßtal 2031, *Fürth*, MFr.
 Roth 260, *Kusel*, Pf.
 Roth 657, *Lichtenfels*, OFr.
 Roth 128, *Feuchtwangen*, MFr.
 Roth 215, *Mellrichstadt*, Mainfr.
 Roth 310, *Neu-Ulm*, Schw.
 Roth a. Forst 122, *Coburg*, OFr.
 Roth a. d. Saale 162, *Bad Kissingen*, Mainfr.
 Roth b. Nürnberg 6573, *Schwabach*, MFr.
 Rothaurach 224, *Schwabach*, MFr.
 Rothausen 256, *Königshofen i. Grabfeld*, Mainfr.
 Rothenberg 119, *Staffelstein*, OFr.
 Rothenbruck 453, *Eschenbach i. d. OPf.*, OPf.
 Rothenbuch 1210, *Lohr*, Mainfr.
 Rothenbügl 126, *Parsberg*, OPf.
 Rothenburg ob der Tauber 9176 [8939], *Rothenburg ob der Tauber*, MFr.
 Rothenfels 478, *Lohr*, Mainfr.
 Rothenhof 293, *Coburg*, OFr.
 Rothenkirchen 1020, *Kronach*, OFr.
 Rothensand 559, *Bamberg*, OFr.
 Rothenstadt 1863, *Neustadt a. d. Waldnaab*, OPf.
 Rothenstein 185, *Weißenburg i. Bay.*, MFr.
 Rothhausen 246, *Bad Kissingen*, Mainfr.
 Rothmannsthal 186, *Lichtenfels*, OFr.
 Rothsaffen 452, *Bergreichenstein*, NB.
 Rothselberg 695, *Kusel*, Pf.
 Rott 608, *Landsberg*, OB.
 Rott a. Inn 1661, *Wasserburg a. Inn*, OB.
 Rottach 2827, *Miesbach*, OB.
 Rottau 615, *Traunstein*, OB.
 Rottbach 342, *Fürstfeldbruck*, OB.
 Rottenbach 129, *Coburg*, OFr.
 Rottenbauer 736, *Würzburg*, Mainfr.
 Rottenberg 663, *Alzenau i. Mainfr.*, Mainfr.
 Rottenbuch 840, *Schongau*, OB.
 Rottenburg 1276, *Rottenburg*, NB.
 Rottendorf 452, *Nabburg*, OPf.
 Rottendorf 308, *Oberriedach*, OPf.
 Rottendorf 2076, *Würzburg*, Mainfr.
 Rottenegg 460, *Pfaffenhofen a. d. Ilm*, OB.
 Rottersdorf 325, *Deggendorf*, NB.
 Rottershausen 655 [650], *Bad Kissingen*, Mainfr.
 Rothalmünster 1494, *Griesbach*, NB.
 Roxheim 2652, *Frankenthal*, Pf.
 Rudheim 1451, *Ludwigshafen a. Rhein*, Pf.
 Rudelsdorf 48, *Coburg*, OFr.
 Rudelstetten 269, *Nördlingen*, Schw.
 Rudendorf 251, *Ebern*, Mainfr.
 Rudenshofen 284, *Parsberg*, OPf.
 Ruderathshofen 806, *Markt Oberdorf*, Schw.
 Ruderting 1076, *Passau*, NB.
 Rudertshausen 207, *Mainburg*, NB.
 Rudertshofen 270, *Beilngries*, OPf.
 Rudeltsholz 85, *Hilpoltstein*, MFr.
 Rudlfing 304, *Freising*, OB.
 Rudolphskirchen 101, *Kusel*, Pf.
 Rudolphstein 261, *Hof*, OFr.
 Rudolzshofen 214, *Uffenheim*, MFr.
 Rück 653, *Obernburg*, Mainfr.
 Rückersbach 251, *Alzenau i. Mainfr.*, Mainfr.
 Rückersdorf 1877, *Lauf (Pegnitz)*, MFr.
 Rückholz 559, *Füssen*, Schw.
 Rückstetten 585, *Laufen*, OB.
 Rüdenau 555, *Miltenberg*, Mainfr.
 Rüdenhausen 542, *Gerolzhofen*, Mainfr.

IX. Alphabetisches Verzeichnis der bayerischen Gemeinden.

Rüdenschwinden 505 [206], *Mellrichstadt*, Mainfr.

Rüdisbronn 270, *Uffenheim*, MFr.

Rügheim 600, *Hofheim i. Mainfr.*, Mainfr.

Rügland 494, *Ansbach*, MFr.

Rügshofen 118, *Gerolzhofen*, Mainfr.

Rühlingstetten 151, *Dinkelsbühl*, MFr.

Rülzheim 3825, *Germersheim*, Pf.

Rüsselbach 409, *Fordheim*, OFr.

Rüsenbach 176, *Ebermannstadt*, OFr.

Rüssingen 461, *Kirchheimbolanden*, Pf.

Rütschenhausen 175, *Karlstadt*, Mainfr.

Rüttmannsdorf 65, *Coburg*, OFr.

Rugendorf 905, *Stadtsteinach*, OFr.

Ruhmannsdorf 654, *Viechtach*, NB.

Ruhmannsfelden 1670, *Viechtach*, NB.

Ruhpolding 3557, *Traunstein*, OB.

Ruhstorf 680, *Eggenfelden*, NB.

Ruhstorf 1377, *Griesbach*, NB.

Rumbach 905 [508], *Pirmasens*, Pf.

Rumeltshausen 257, *Dachau*, OB.

Rundelshausen 164, *Schweinfurt*, Mainfr.

Runding 750, *Cham*, OPf.

Rupboden, Eckarts-, s. *Eckarts-Rupboden*

Ruppertsberg 1026, *Neustadt an der Weinstraße*, Pf.

Ruppertsecken 558, *Rockenhausen*, Pf.

Ruppertshütten 747, *Lohr*, Mainfr.

Ruppertskirchen 680, *Eggenfelden*, NB.

Ruppertsweiler 505, *Pirmasens*, Pf.

Ruppertszell 520, *Aichach*, OB.

Ruppmannsburg 195, *Hilpoltstein*, MFr.

Rupprechtsreuth 278, *Neustadt a. d. Waldnaab*, OPf.

Rupprechtsberg 451, *Vilsbiburg*, NB.

Ruthmannsweiler 71, *Scheinfeld*, MFr.

Rutswiler a. d. Glan 297, *Kusel*, Pf.

Rutswiler a. d. Lauter 709 [521], *Kusel*, Pf.

S.

Saal 1758, *Kelheim*, NB.

Saal 286, *Kusel*, Pf.

Saal a. d. Saale 958, *Königshofen i. Grabfeld*, Mainfr.

Saaldorf 1207, *Laufen*, OB.

Saalhaupt 259, *Kelheim*, NB.

Saalstadt 556, *Pirmasens*, Pf.

Sablat 422, *Prachatitz*, NB.

Sachrang 457, *Rosenheim*, OB.

Sachsbach 549, *Feuchtwangen*, MFr.

Sachsen 385, *Ansbach*, MFr.

Sachsenhof 215, *Ebermannstadt*, OFr.

Sachsenham 712, *Griesbach*, NB.

Sachsenheim 220, *Gemünden*, Mainfr.

Sachsenkam 529, *Bad Tölz*, OB.

Sachsenheim 245, *Ochsenfurt*, Mainfr.

Sachsenried 258, *Schongau*, OB.

Sack 399, *Fürth*, MFr.

Sackenbach 557, *Lohr*, Mainfr.

Sackenried 160, *Viechtach*, NB.

Safferstetten 500, *Griesbach*, NB.

Sailauf 1377, *Aschaffenburg*, Mainfr.

Sailershausen 155, *Haßfurt*, Mainfr.

Sainbach 503, *Aichach*, OB.

Salding 640, *Straubing*, NB.

Saldenburg 1156, *Grafenau*, NB.

Salgen 591, *Mindelheim*, Schw.

Salksdorf 385, *Vilsbiburg*, NB.

Sallach 558, *Eggenfelden*, NB.

Sallach 428, *Mallersdorf*, NB.

Sallach 118, *Neuburg a. d. Donau*, Schw.

Sallingberg 258, *Kelheim*, NB.

Salmanskirchen 827, *Erding*, OB.

Salmanskirchen 550, *Mühlendorf*, OB.

Salmsdorf 120, *Ebern*, Mainfr.

Saltendorf 559, *Burglangenfeld*, OPf.

Saltendorf 387, *Nabburg*, OPf.

Salvator, Sankt, s. *Sankt Salvator*

Salz 720, *Bad Neustadt a. d. Saale*, Mainfr.

Salzberg 2964, *Berchtesgaden*, OB.

Salzweg 858, *Passau*, NB.

Sambach 268, *Kaiserslautern*, Pf.

Sambach 487, *Höchstadt a. d. Aisch*, OFr.

Samenheim 552, *Gunzenhausen*, MFr.

Sand 465, *Kusel*, Pf.

Sand 1622, *Haßfurt*, Mainfr.

Sandbach 1072, *Passau*, NB.

Sandberg 862, *Bad Neustadt a. d. Saale*, Mainfr.

Sandelzhausen 1094, *Mainburg*, NB.

Sandersdorf 245, *Riedenburg*, OPf.

Sandharlanden 412, *Kelheim*, NB.

Sanding 554, *Regensburg*, OPf.

Sandizell 766, *Schrobenhausen*, OB.

Sands 101, *Mellrichstadt*, Mainfr.

Sandsbach 552, *Rottenburg*, NB.

Sankt Alban 577, *Rockenhausen*, Pf.

Sankt Christoph 295, *Wasserburg a. Inn*, OB.

Sankt Julian-Obereisenbach 645, *Kusel*, Pf.

Sankt Katharina 525, *Markt Eisenstein*, NB.

Sankt Lorenz 1171, *Kempten (Allgäu)*, Schw.

Sankt Mang 5869, *Kempten (Allgäu)*, Schw.

Sankt Martin 1958, *Landau i. d. Pf.*, Pf.

Sankt Oswald 2465, *Grafenau*, NB.

Sankt Salvator 848, *Griesbach*, NB.

Sankt Veit 306, *Weißenburg i. Bay.*, MFr.

Sankt Veit, Neumarkt-, s. *Neumarkt-Sankt Veit*

Sankt Wolfgang 819, *Wasserburg a. Inn*, OB.

Sanspareil 468, *Kulmbach*, OFr.

Sappendorf 558, *Eichstätt*, MFr.

Sarding 457, *Regensburg*, OPf.

Sassanfahrt 1564, *Bamberg*, OFr.

Sassendorf 174, *Bamberg*, OFr.

Sassenreuth 579, *Eschenbach i. d. OPf.*, OPf.

Sattelberg 255, *Schrobenhausen*, OB.

Sattelbogen 256, *Cham*, OPf.

Sattelpfeilstein 817, *Cham*, OPf.

Sattlern 240, *Eggenfelden*, NB.

Sauerhof 292, *Münchberg*, OFr.

Sauerlach 955, *Wolfratshausen*, OB.

Sauernheim 123, *Ansbach*, MFr.

Saulburg 750, *Bogen*, NB.

Saulengrain 106, *Mindelheim*, Schw.

Saulgrub 687, *Garmisch-Partenkirchen*, OB.

Sausenheim 728, *Frankenthal*, Pf.

Sausenhofen 184, *Gunzenhausen*, MFr.

Schabringen 262, *Dillingen a. d. Donau*, Schw.

Schachendorf 289, *Cham*, OPf.

Schadenreuth 95, *Kemnath*, OPf.

Schäferlei 159, *Waldmünchen*, OPf.

Schäfstall 127, *Donauwörth*, Schw.

Schäftlarn 1950, *Wolfratshausen*, OB.

Schaffhausen 152, *Nördlingen*, Schw.

Schafhof 123, *Coburg*, OFr.

Schafshill 240, *Riedenburg*, OPf.

Schafthach 879, *Miesbach*, OB.

Schaibing 1510, *Wegscheid*, NB.

Schaidt 1890 [1495], *Germersheim*, Pf.

Schaippach 207, *Gemünden*, Mainfr.

Schaitdorf 159, *Riedenburg*, OPf.

Schalkham 1055, *Vilsbiburg*, NB.

Schalkhausen 795, *Ansbach*, MFr.

Schalldorf 1142 [888], *Ebersberg*, OB.

Schalldorf 850 [664], *Pfarrkirchen*, NB.

Schallfeld 585, *Gerolzhofen*, Mainfr.

Schallodenbach 854, *Kaiserslautern*, Pf.

Schambach 270, *Wasserburg a. Inn*, OB.

Schambach 468, *Straubing*, NB.

Schambach 411, *Weißenburg i. Bay.*, MFr.

Schamelsberg 107, *Bayreuth*, OFr.

Schamhaupten 529, *Riedenburg*, OPf.

Schammelsdorf 207, *Bamberg*, OFr.

Schatzhofen 525, *Landshut*, NB.

Schauenstein 1206 [1159], *Naila*, OFr.

Schauerberg 205, *Pirmasens*, Pf.

Schauerberg 179, *Neustadt a. d. Aisch*, MFr.

Schauerheim 342, *Neustadt a. d. Aisch*, MFr.

Schauerneheim 680, *Ludwigshafen a. Rhein*, Pf.

Schauffling 959, *Deggendorf*, NB.

Schedderndorf 224, *Bamberg*, OFr.

Scheffau 595, *Berchtesgaden*, OB.

Scheffau 547, *Lindau (Bodensee)*, Schw.

Scheibhardt 560, *Germersheim*, Pf.

Scheidegg 2554, *Lindau (Bodensee)*, Schw.

Scheinfeld 1855 [1458], *Scheinfeld*, MFr.

Schelldorf 253, *Eichstätt*, MFr.

Schellenbach 189, *Krumbach (Schwabens)*, Schw.

Schellert 182, *Neustadt a. d. Aisch*, MFr.

Schellweiler 515, *Kusel*, Pf.

Scheppach 888, *Günzburg*, Schw.

Schernau 565, *Kitzingen*, Mainfr.

Scherneck 455, *Coburg*, OFr.

Schernfeld 572, *Eichstätt*, MFr.

Scherstetten 559, *Schwabmünchen*, Schw.

Schefflitz 1155, *Bamberg*, OFr.

Scheuerfeld 926, *Coburg*, OFr.

Scheuring 705, *Landshut*, OB.

Scheyern 1212, *Pfaffenhofen a. d. Ilm*, OB.

Schiefweg 861, *Wolfstein*, NB.

Schierling 1844, *Mallersdorf*, NB.

Schiersfeld 541, *Rockenhausen*, Pf.

Schießen 565, *Neu-Ulm*, Schw.

Schießnetitz 108, *Markt Eisenstein*, NB.

Schifferstadt 11515 [11057], *Speyer*, Pf.

Schildthurn 581, *Pfarrkirchen*, NB.

Schillertswiesen 257, *Roding*, OPf.

Schillingsfürst 1510, *Rothenburg ob der Tauber*, MFr.

Schillwitzried 255, *Pfaffenhofen a. d. Ilm*, OB.

Schiltberg 592, *Aichach*, OB.

Schiltern 291, *Wasserburg a. Inn*, OB.

Schimborn 1085, *Alzenau i. Mainfr.*, Mainfr.

Schimmelbach 1080, *Wolfstein*, NB.

Schimmendorf 171, *Kulmbach*, OFr.

Schindhard 579, *Pirmasens*, Pf.

Schippach 218, *Miltenberg*, Mainfr.

Schippach 288, *Obernburg*, Mainfr.

Schirmitz 857, *Neustadt a. d. Waldnaab*, OPf.

Schirnding 1510, *Wunsiedel*, OFr.

IX. Alphabetisches Verzeichnis der bayerischen Gemeinden.

- Schirnsdorf 557, *Höchstadt a. d. Aisch*, OFr.
 Schirradorf 547, *Kulmbach*, OFr.
 Schlackenreuth 197, *Stadtsteinach*, OFr.
 Schlag 479, *Grafenau*, NB.
 Schlag 448, *Regen*, NB.
 Schlaifhausen 553, *Fordheim*, OFr.
 Schlammersdorf 598, *Eschenbach i. d. OPf.*, OPf.
 Schlammersdorf 217, *Fordheim*, OFr.
 Schlatten 279, *Neustadt a. d. Waldnaab*, OPf.
 Schlatzendorf 717, *Viechtach*, NB.
 Schlauersbach 189, *Ansbach*, MFr.
 Schleding 785, *Traunstein*, OB.
 Schleefeld 457, *Wasserburg a. Inn*, OB.
 Schleerieth 513, *Schweinfurt*, Mainfr.
 Schlegel 289, *Hof*, OFr.
 Schlegelsberg 249, *Memmingen*, Schw.
 Schlehdorf 719, *Weilheim*, OB.
 Schlicht 518, *Wasserburg a. Inn*, OB.
 Schlicht 672, *Amberg*, OPf.
 Schliersee 3980, *Miesbach*, OB.
 Schlimpfhof 192, *Bad Kissingen*, Mainfr.
 Schlingen 499, *Kaufbeuren*, Schw.
 Schlipp 428, *Freising*, OB.
 Schlipsheim 541, *Augsburg*, Schw.
 Schlockenau 69, *Stadtsteinach*, OFr.
 Schloßberg 171, *Hilpoltstein*, MFr.
 Schlottenhof 678, *Wunsiedel*, OFr.
 Schlüsselfeld 606, *Höchstadt a. d. Aisch*, OFr.
 Schlungenhof 170, *Gunzenhausen*, MFr.
 Schmachtenberg 245, *Haßfurt*, Mainfr.
 Schmachtenberg 541, *Obernburg*, Mainfr.
 Schmähingen 267, *Nördlingen*, Schw.
 Schmalenberg 580, *Pirmasens*, Pf.
 Schmalwasser 465, *Bad Neustadt a. d. Saale*, Mainfr.
 Schmatzhausen 441, *Rottenburg*, NB.
 Schmeilsdorf 566, *Kulmbach*, OFr.
 Schmidgaden 509, *Nabburg*, OPf.
 Schmidham 927, *Griesbach*, NB.
 Schmidmühlen 1278, *Burglengenfeld*, OPf.
 Schmidstadt 417, *Sulzbach-Rosenberg*, OPf.
 Schmiedchen 591, *Friedberg*, OB.
 Schmiedorf 532, *Eggenfelden*, NB.
 Schmittshausen 569, *Zweibrücken*, Pf.
 Schmittweiler 292, *Kusel*, Pf.
 Schmittweiler 524, *Waldmohr*, Pf.
 Schmölz 735, *Kronach*, OFr.
 Schnabelwaid 485, *Pegnitz*, OFr.
 Schnackenwerth 504, *Schweinfurt*, Mainfr.
 Schnaid 395, *Fordheim*, OFr.
 Schnaid 511, *Kronach*, OFr.
 Schnaitsee 1454, *Traunstein*, OB.
 Schnaittach 2729 [2514], *Lauf (Pegnitz)*, MFr.
 Schnaittenbach 1844, *Amberg*, OPf.
 Schnardenreuth 192, *Hof*, OFr.
 Schnauppung 472, *Wasserburg a. Inn*, OB.
 Schneckenhausen 425, *Kaiserslautern*, Pf.
 Schneckenhofen 115, *Günzburg*, Schw.
 Schneckenlohe 558, *Kronach*, OFr.
 Schneeberg 236, *Oberviechtach*, OPf.
 Schneeberg 930, *Miltenberg*, Mainfr.
 Schneiderhof 240, *Markt Eisenstein*, NB.
 Schneidhart 416, *Kelheim*, NB.
 Schneitweg 162, *Regensburg*, OPf.
 Schneizlreuth 457, *Berchtesgaden*, OB.
 Schnellmannskreit 211, *Aichach*, OB.
 Schnepfenbach 157, *Kitzingen*, Mainfr.
 Schnepfenbach 515, *Alzenau i. Mainfr.*, Mainfr.
 Schney 2106, *Lichtenfels*, OFr.
 Schnodsenbach 222, *Scheinfeld*, MFr.
 Schnufenhofen 244, *Parsberg*, OPf.
 Schnuttenbach 153, *Günzburg*, Schw.
 Schobdach 156, *Dinkelsbühl*, MFr.
 Schöffau 292, *Weilheim*, OB.
 Schöffelding 287, *Landsberg*, OB.
 Schöfweg 765, *Grafenau*, NB.
 Schöllang 850, *Sonthofen*, Schw.
 Schöllkrippen 1249, *Alzenau i. Mainfr.*, Mainfr.
 Schöllnach 1553, *Deggendorf*, NB.
 Schönach 455, *Regensburg*, OPf.
 Schönanger 1746, *Grafenau*, NB.
 Schöna 1747, *Berchtesgaden*, OB.
 Schöna I 486, *Eggenfelden*, NB.
 Schöna II 170, *Eggenfelden*, NB.
 Schöna 598, *Viechtach*, NB.
 Schöna 456, *Oberviechtach*, OPf.
 Schöna 795, *Pirmasens*, Pf.
 Schöna 155, *Eichstätt*, MFr.
 Schöna a. d. Brend 557, *Bad Neustadt a. d. Saale*, Mainfr.
 Schönbach 145, *Aichach*, OB.
 Schönbach 167, *Haßfurt*, Mainfr.
 Schönbach 708, *Mühlendorf*, OB.
 Schönbach 172, *Schongau*, OB.
 Schönbach 555, *Wasserburg a. Inn*, OB.
 Schönbach 749, *Grafenau*, NB.
 Schönbach 218, *Wegscheid*, NB.
 Schönbach 734, *Lauf (Pegnitz)*, MFr.
 Schönbach 221, *Rockenhausen*, Pf.
 Schönbach 1775, *Dachau*, OB.
 Schönbach 264, *Wasserburg a. Inn*, OB.
 Schönbach 4124 [1155], *Landshut*, NB.
 Schönbach 1297, *Wolfstein*, NB.
 Schönbach 490, *Neustadt a. d. Waldnaab*, OPf.
 Schönbach 665, *Bamberg*, OFr.
 Schönbach 254, *Staffelstein*, OFr.
 Schönbach 795, *Wunsiedel*, OFr.
 Schönbach 144, *Eichstätt*, MFr.
 Schönbach 216, *Haßfurt*, Mainfr.
 Schönbach 604, *Brückenau*, Mainfr.
 Schönbach 155, *Augsburg*, Schw.
 Schönbach 555, *Mindelheim*, Schw.
 Schönbach 1221, *Kusel*, Pf.
 Schönbach 299, *Günzburg*, Schw.
 Schönbach 195, *Neuburg a. d. Donau*, Schw.
 Schönbach 457, *Ebermannstadt*, OFr.
 Schönbach 518, *Eichstätt*, MFr.
 Schönbach 219, *Tirschenreuth*, OPf.
 Schönbach 418, *Fürstfeldbruck*, OB.
 Schönbach 167, *Roding*, OPf.
 Schönbach 806, *Tirschenreuth*, OPf.
 Schönbach 715, *Regensburg*, OPf.
 Schönbach 518, *Tirschenreuth*, OPf.
 Schönbach 216, *Aichach*, OB.
 Schönbach 212, *Regensburg*, OPf.
 Schönbach 531, *Bad Tölz*, OB.
 Schönbach 105, *Kemnath*, OPf.
 Schönbach 1206, *Oberviechtach*, OPf.
 Schönbach 102, *Coburg*, OFr.
 Schönbach 462, *Bogen*, NB.
 Schönbach 379, *Waldmünchen*, OPf.
 Schönbach 5275, *Rehau*, OFr.
 Schönbach 580, *Marktheidenfeld*, Mainfr.
 Schönbach 115, *Gemünden*, Mainfr.
 Schöndra 901 [709], *Brückenau*, Mainfr.
 Schongau 3647, *Schongau*, OB.
 Schonestett 566, *Wasserburg a. Inn*, OB.
 Schoningen 2585, *Schweinfurt*, Mainfr.
 Schopfloch 1744, *Dinkelsbühl*, MFr.
 Schopflohe 250, *Nördlingen*, Schw.
 Schopp 758, *Pirmasens*, Pf.
 Schorkendorf 550, *Coburg*, OFr.
 Schorn 211, *Neuburg a. d. Donau*, Schw.
 Schorndorf 494, *Cham*, OPf.
 Schornweisach 455, *Neustadt a. d. Aisch*, MFr.
 Schottenstein 514, *Staffelstein*, OFr.
 Schratzenbach 667, *Kempten (Allgäu)*, Schw.
 Schratzenhofen 105, *Nördlingen*, Schw.
 Schraudenbach 560, *Schweinfurt*, Mainfr.
 Schreez 512, *Bayreuth*, OFr.
 Schreinschlag 577, *Praditz*, NB.
 Schretzhelm 745, *Dillingen a. d. Donau*, Schw.
 Schrobhausen 5195, *Schrobenhausen*, OB.
 Schrollbach 562, *Kaiserslautern*, Pf.
 Schütz 514, *Allötting*, OB.
 Schutzendorf 140, *Hilpoltstein*, MFr.
 Schwabach 14518 [15771], *Schwabach*, MFr.
 Schwabbruck 377, *Schongau*, OB.
 Schwabegg 640, *Schwabmünchen*, Schw.
 Schwaben, Markt, s. Markt Schwaben
 Schwabhausen b. Dachau 451, *Dachau*, OB.
 Schwabhausen b. Landsberg 276, *Landsberg*, OB.
 Schwabmühlhausen 560, *Schwabmünchen*, Schw.
 Schwabmünchen 4169, *Schwabmünchen*, Schw.
 Schwabniederhofen 517, *Schongau*, OB.
 Schwabsoien 594, *Schongau*, OB.
 Schwabsoth 585, *Rothenburg ob der Tauber*, MFr.
 Schwabthal 590, *Staffelstein*, OFr.
 Schwarzdorf 157, *Kronach*, OFr.
 Schwarzfeld 556, *Hammelburg*, Mainfr.
 Schwaig 489, *Kelheim*, NB.
 Schwaig 2072, *Nürnberg*, MFr.
 Schwaigen 582, *Garmisch-Partenkirchen*, OB.
 Schwaighausen 246, *Memmingen*, Schw.
 Schwand 295, *Neustadt a. d. Waldnaab*, OPf.
 Schwand 198, *Oberviechtach*, OPf.
 Schwand 527, *Stadtsteinach*, OFr.
 Schwand b. Nürnberg 691, *Schwabach*, MFr.
 Schwanden, Kottweiler-, s. Kottweiler-Schwanden
 Schwandorf i. Bay., 10459, *Burglengenfeld*, OPf.
 Schwanenkirchen 675, *Deggendorf*, NB.
 Schwanfeld 895, *Schweinfurt*, Mainfr.
 Schwangau 1524, *Füssen*, Schw.
 Schwanhausen 91, *Königshofen i. Grabfeld*, Mainfr.
 Schwanheim 602, *Bergzabern*, Pf.
 Schwarzach 1516, *Bogen*, NB.
 Schwarzach 615, *Deggendorf*, NB.
 Schwarzach b. Kulmbach 557, *Kulmbach*, OFr.
 Schwarzach b. Nabburg 420, *Nabburg*, OPf.
 Schwarzenau 552, *Kitzingen*, Mainfr.

IX. Alphabetisches Verzeichnis der bayerischen Gemeinden.

- Schwarzenbach 319, *Neustadt a. d. Waldnaab*, OPf.
 Schwarzenbach 545, *Tirschenreuth*, OPf.
 Schwarzenbach 197, *Höchstadt a. d. Aisch*, OFr.
 Schwarzenbach 279, *Nürnberg*, MFr.
 Schwarzenbach a. Wald 2406, *Naila*, OFr.
 Schwarzenbach a. d. sächs. Saale 5034 [4999], *Hof*, OFr.
 Schwarzenberg 414, *Kötzting*, NB.
 Schwarzenbruck 1024, *Nürnberg*, MFr.
 Schwarzenneck 158, *Neunburg vorm Wald*, OPf.
 Schwarzenfeld 2523, *Nabburg*, OPf.
 Schwarzenreuth 1117, *Kemnath*, OPf.
 Schwarzenstein 657, *Naila*, OFr.
 Schwarzenthonhausen 410, *Parsberg*, OPf.
 Schwarzhofen 567, *Neunburg vorm Wald*, OPf.
 Schwebenried 718, *Karlstadt*, Mainfr.
 Schwebheim 258, *Uffenheim*, MFr.
 Schweibheim 1067, *Schweinfurt*, Mainfr.
 Schwedelbach 480, *Kaiserslautern*, Pf.
 Schweigenheim 1556, *Germersheim*, Pf.
 Schweigen 722, *Bergzabern*, Pf.
 Schweighofen 547, *Bergzabern*, Pf.
 Schweinbach 210, *Rottenburg*, NB.
 Schweinersdorf 539, *Freising*, OB.
 Schweinetschlag 154, *Prachatz*, NB.
 Schweinfurt 49321 [47223], *Stadtkreis*, Mainfr.
 Schweinsdorf 277, *Rothenburg ob der Tauber*, MFr.
 Schweinshaupten 249, *Hofheim i. Mainfr.*, Mainfr.
 Schweinspoint 601, *Donaupföhr*, Schw.
 Schweisdorf 174, *Bamberg*, OFr.
 Schweisweiler 572, *Rockenhausen*, Pf.
 Schweitenkirchen 523, *Pfaffenhofen a. d. Ilm*, OB.
 Schweix 424, *Pirmasens*, Pf.
 Schwemmelsbach 321, *Karlstadt*, Mainfr.
 Schwend 567, *Sulzbach-Rosenberg*, OPf.
 Schwennebach 239, *Dillingen a. d. Donau*, Schw.
 Schwenningen 652, *Dillingen a. d. Donau*, Schw.
 Schwesendorf 94, *Rehau*, OFr.
 Schwißing 395, *Landsberg*, OB.
 Schwimbach 223, *Hilpoltstein*, MFr.
 Schwimmbach 490, *Straubing*, NB.
 Schwindegg 776, *Müldorf*, OB.
 Schwindkirchen 586, *Müldorf*, OB.
 Schwörshaus 469, *Nördlingen*, Schw.
 Schwürbitz 1388, *Lichtenfels*, OFr.
 Sechsthal 97, *Haßfurt*, Mainfr.
 See 146, *Burglengenfeld*, OPf.
 See 440, *Parsberg*, OPf.
 Seebach 840, *Deggendorf*, NB.
 Seebarn 538, *Neunburg vorm Wald*, OPf.
 Seebuck 395, *Traunstein*, OB.
 Seeg 1325, *Füssen*, Schw.
 Seehausen 712, *Weilheim*, OB.
 Seelach 304, *Kronach*, OFr.
 Seelen 206, *Kusel*, Pf.
 Seelig 118, *Ebermannstadt*, OFr.
 Seenheim 156, *Uffenheim*, MFr.
 Secon 1301 [1-146], *Traunstein*, OB.
 Seeshaupt 1097, *Weilheim*, OB.
 Seestall 302, *Kaufbeuren*, Schw.
 Seewiesen 795, *Markt Eisenstein*, NB.
 Seglohe 157, *Nördlingen*, Schw.
 Segnitz 634, *Kitzingen*, Mainfr.
 Segringen 183, *Dinkelsbühl*, MFr.
 Seibelsdorf 467, *Stadtsteinach*, OFr.
 Seibersdorf 538, *Schrobenhausen*, OB.
 Seiboldsdorf 153, *Neuburg a. d. Donau*, Schw.
 Seidelsdorf 344, *Dinkelsbühl*, MFr.
 Seidmannsdorf 529, *Coburg*, OFr.
 Seidwitz 269, *Pegnitz*, OFr.
 Seifertshofen 187, *Krumbach (Schwab)*, Schw.
 Seifriedsburg 453, *Gemünden*, Mainfr.
 Seigendorf 231, *Bamberg*, OFr.
 Seinsheim 495, *Kitzingen*, Mainfr.
 Seitenbach 172, *Bayreuth*, OFr.
 Seitendorf 248, *Ansbach*, MFr.
 Seitenthal 161, *Eschenbach i. d. OPf.*, OPf.
 Selb 13812, *Rehau*, OFr.
 Selbitz 2861, *Naila*, OFr.
 Selchenbach 439, *Kusel*, Pf.
 Selgenstadt 137, *Gunzenhausen*, MFr.
 Seligenporten 527, *Neumarkt i. d. OPf.*, OPf.
 Selingstadt 147, *Hilpoltstein*, MFr.
 Sembach 483, *Rockenhausen*, Pf.
 Semerskirchen 214, *Rottenburg*, NB.
 Sendelbach 96, *Hersbruck*, MFr.
 Sendelbach 159, *Ebern*, Mainfr.
 Senden 1671, *Neu-Ulm*, Schw.
 Sengenbühl 478, *Cham*, OPf.
 Sengenthal 290, *Neumarkt i. d. OPf.*, OPf.
 Sengkofen 316, *Regensburg*, OPf.
 Sennfeld 2986, *Schweinfurt*, Mainfr.
 Serkenhof 151, *Staffelstein*, OFr.
 Serrfeld 143, *Königshofen i. Grabfeld*, Mainfr.
 Seßlach 580, *Staffelstein*, OFr.
 Seubelsdorf 736, *Lichtenfels*, OFr.
 Seubersdorf 544, *Parsberg*, OPf.
 Seubersdorf 274, *Neustadt a. d. Aisch*, MFr.
 Seubrigshausen 382, *Bad Kissingen*, Mainfr.
 Seugast 685, *Amberg*, OPf.
 Seukendorf 410, *Fürth*, MFr.
 Seulbitz 169, *Bayreuth*, OFr.
 Seulbitz a. d. sächs. Saale, 334, *Münchberg*, OFr.
 Seußen 585, *Wunsiedel*, OFr.
 Seußling 320, *Bamberg*, OFr.
 Seußersholz 395, *Eichstätt*, MFr.
 Seyboldsdorf 564, *Vilsbiburg*, NB.
 Seybothenreuth 662, *Bayreuth*, OFr.
 Sickershausen 517, *Kitzingen*, Mainfr.
 Siebeldingen 894, *Landau i. d. Pf.*, Pf.
 Siebnach 546, *Mindelheim*, Schw.
 Siedelbach 190, *Neustadt a. d. Aisch*, MFr.
 Siegelbach 1517, *Kaiserslautern*, Pf.
 Siegenburg 1410, *Kelheim*, NB.
 Siegendorf 242, *Gerolzhofen*, Mainfr.
 Siegenhofen 104, *Amberg*, OPf.
 Siegenstein 171, *Roding*, OPf.
 Siegersdorf 641, *Bogen*, NB.
 Siegersdorf 215, *Lauf (Pegnitz)*, MFr.
 Siegersbrunn 484, *München*, OB.
 Siegertshofen 237, *Schwabmünchen*, Schw.
 Siegritz 149, *Neustadt a. d. Waldnaab*, OPf.
 Siegritz 309, *Ebermannstadt*, OFr.
 Siegsdorf 2163, *Traunstein*, OB.
 Sielenbach 726, *Aichach*, OB.
 Sigl 547, *Amberg*, OPf.
 Sigmarszell 510, *Lindau (Bodensee)*, Schw.
 Sigmertshausen 222, *Dachau*, OB.
 Sigras 467, *Amberg*, OPf.
 Silberbach 215, *Hof*, OFr.
 Silberbach 183, *Rehau*, NB.
 Silberberg 99, *Markt Eisenstein*, NB.
 Silheim 174, *Neu-Ulm*, Schw.
 Sillertshausen 273, *Freising*, OB.
 Silz 553, *Bergzabern*, Pf.
 Simbach 944, *Regensburg*, NB.
 Simbach a. Inn 5050, *Pfarrkirchen*, NB.
 Simmelsdorf 428, *Lauf (Pegnitz)*, MFr.
 Simmerberg 2123, *Lindau (Bodensee)*, Schw.
 Simmershofen 252, *Uffenheim*, MFr.
 Simonshofen 305, *Lauf (Pegnitz)*, MFr.
 Simten 2246 [1869], *Pirmasens*, Pf.
 Sinbronn 470, *Dinkelsbühl*, MFr.
 Sindelsdorf 579, *Weilheim*, OB.
 Sindersdorf 122, *Hilpoltstein*, MFr.
 Sindlbach 578, *Neumarkt i. d. OPf.*, OPf.
 Singenbach 351, *Schrobenhausen*, OB.
 Singenrain 134, *Brückenau*, Mainfr.
 Sinning 503, *Neuburg a. d. Donau*, Schw.
 Sinzendorf 142, *Waldmünchen*, OPf.
 Sinzing 945, *Regensburg*, OPf.
 Sippersfeld 787, *Rockenhausen*, Pf.
 Sirchenried 127, *Friedberg*, OB.
 Sittelsdorf 159, *Rottenburg*, NB.
 Sittenbach 514, *Friedberg*, OB.
 Sitters 144, *Rockenhausen*, Pf.
 Soden 567, *Obernburg*, Mainfr.
 Söchtenau 1183, *Rosenheim*, OB.
 Söcking 776, *Starnberg*, OB.
 Söldenau 1062, *Vilshofen*, NB.
 Söllhuben 537, *Rosenheim*, OB.
 Söllitz 276, *Nabburg*, OPf.
 Sömmersdorf 270, *Schweinfurt*, Mainfr.
 Solar 510, *Hilpoltstein*, MFr.
 Solla 388, *Grafenau*, NB.
 Sollbach 228, *Roding*, OPf.
 Sollngriesbach 234, *Beilngries*, OPf.
 Solnhofen 1187, *Weißenburg i. Bay.*, MFr.
 Sommerach 721, *Gerolzhofen*, Mainfr.
 Sommerau 479, *Obernburg*, Mainfr.
 Sommerhausen 1123, *Odensfurt*, Mainfr.
 Sommerkahl 677, *Alzenau i. Mainfr.*, Mainfr.
 Sommersdorf 114, *Feuchtwangen*, MFr.
 Sonderheim 133, *Dillingen a. d. Donau*, Schw.
 Sonderhofen 503, *Ochsenfurt*, Mainfr.
 Sondernau 317, *Bad Neustadt a. d. Saale*, Mainfr.
 Sondernheim 1267, *Germersheim*, Pf.
 Sondernhohe 142, *Ansbach*, MFr.
 Sondersfeld 296, *Neumarkt i. d. OPf.*, OPf.
 Sondheim 502, *Mellrichstadt*, Mainfr.
 Sonnefeld 1414, *Coburg*, OFr.
 Sonnen 328, *Wegscheid*, NB.
 Sonnenried 249, *Neunburg vorm Wald*, OPf.
 Sontheim 990, *Memmingen*, Schw.
 Sontheim 286, *Wertingen*, Schw.
 Sonthofen 10121 [8390], *Sonthofen*, Schw.
 Sophienthal 238, *Bayreuth*, OFr.
 Soym 720, *Wasserburg a. Inn*, OB.
 Spalt 1955, *Schwabach*, MFr.
 Spardorf 193, *Erlangen*, MFr.
 Sparnack 1449, *Münchberg*, OFr.
 Spatzhausen 329, *Weilheim*, OB.
 Speichersdorf 593, *Kemnath*, OPf.
 Speicherz 167, *Brückenau*, Mainfr.
 Speikern 237, *Lauf (Pegnitz)*, MFr.
 Speinshart 364, *Eschenbach i. d. OPf.*, OPf.
 Spsbach 834, *Kaiserslautern*, Pf.

IX. Alphabetisches Verzeichnis der bayerischen Gemeinden.

- Speyer 30 058 [28 509], *Stadtkreis*, Pf.
 Speyerdorf, Lachen-, s. Lachen-Speyerdorf
 Spielberg 212, *Vohenstrauß*, OPf.
 Spielberg 177, *Waldmünchen*, OPf.
 Spielberg 265, *Rehau*, OFr.
 Spielberg 144, *Gunzenhausen*, MFr.
 Spies 462, *Pegnitz*, OFr.
 Spirkelbach 509, *Bergzabern*, Pf.
 Spittelstein 145, *Coburg*, OFr.
 Spöck 162, *Mindelheim*, Schw.
 Springenberg 180, *Markt Eisenstein*, NB.
 Staadorf 176, *Riedenburg*, OPf.
 Stachesried 578, *Kötzting*, NB.
 Stackendorf 175, *Bamberg* OFr.
 Stadel 771, *Wasserburg a. Inn*, OB.
 Stadel 256, *Staffelstein*, OFr.
 Stadel 155, *Feuchtwangen*, MFr.
 Stadel 110, *Neuburg a. d. Donau*, Schw.
 Stadelhofen 451, *Bamberg*, OFr.
 Stadelhofen 555, *Pegnitz*, OFr.
 Stadelhofen 150, *Hilpoltstein*, MFr.
 Stadelhofen 147, *Karlstadt*, Mainfr.
 Stadeln 1 291, *Fürth*, MFr.
 Stadeltschwarzach 452, *Gerolzhofen*, Mainfr.
 Stadl 556 [518], *Landsberg*, OB.
 Stadl 866, *Wolfstein*, NB.
 Stadlern 545, *Oberviechtach*, OPf.
 Stadln 1896, *Bergreichenstein*, NB.
 Stadlbergen 2 752, *Augsburg*, Schw.
 Stadtlauringen 947, *Hofheim i. Mainfr.*, Mainfr.
 Stadtprozelten 725, *Marktheidenfeld*, Mainfr.
 Stadtschwarzach 607, *Kitzingen*, Mainfr.
 Stadtsteinach 1 851, *Stadtsteinach*, OFr.
 Stätzling 625, *Friedberg*, OB.
 Staffelbach 510, *Bamberg*, OFr.
 Staffelstein 2 514, *Staffelstein*, OFr.
 Stahlberg 257, *Rockenhausen*, Pf.
 Stalldorf 252, *Ochsenfurt*, Mainfr.
 Stallwang 541, *Bogen*, NB.
 Stambach 746, *Zweibrücken*, Pf.
 Stammbach 1 908, *Münchberg*, OFr.
 Stammham 506, *Altötting*, OB.
 Stammham 858, *Ingolstadt*, OB.
 Stammheim 580, *Gerolzhofen*, Mainfr.
 Stamsried 741, *Roding*, OPf.
 Standenbühl 277, *Kirchheimbolanden*, Pf.
 Stangenroth 875 [829], *Bad Kissingen*, Mainfr.
 Stappenbach 224, *Bamberg*, OFr.
 Starlitz 96, *Markt Eisenstein*, NB.
 Starnberg 5 846, *Starnberg*, OB.
 Stauring 274, *Kelheim*, NB.
 Staudach 448, *Eggenfelden*, NB.
 Staudach 486, *Kelheim*, NB.
 Staudheim 289, *Neuburg a. d. Donau*, Schw.
 Stauf 518, *Neumarkt i. d. OPf.*, OPf.
 Stauf 186, *Kirchheimbolanden*, Pf.
 Stauf 195, *Hilpoltstein*, MFr.
 Stausen 577, *Dillingen a. d. Donau*, Schw.
 Staufersbuch 211, *Beilngries*, OPf.
 Stausacker 169, *Kelheim*, NB.
 Steben, Bad, s. Bad Steben
 Stehendorf 257, *Ebermannstadt*, OFr.
 Steckweiler, Bayerfeld-, s. Bayerfeld-Steckweiler
 Steegen 555, *Waldmünchen*, OPf.
 Stefling 281, *Roding*, OPf.
 Stegauch 884, *Bamberg*, OFr.
 Stegenthumbach 266, *Eschenbach i. d. OPf.*, OPf.
 Stein 288, *Nabburg*, OPf.
 Stein 455, *Bergzabern*, Pf.
 Stein 700, *Sonthofen*, Schw.
 Stein a. d. Traun 1 174, *Traunstein*, OB.
 Stein b. Nürnberg 4 967, *Nürnberg*, MFr.
 Steinach 656, *Straubing*, NB.
 Steinach a. d. Ens 251, *Rothenburg ob der Tauber*, MFr.
 Steinach a. d. Saale 784, *Bad Kissingen*, Mainfr.
 Steinach a. d. Steinach 224, *Coburg*, OFr.
 Steinach b. Mering 229, *Friedberg*, OB.
 Steinbalben 225, *Pürmasens*, Pf.
 Steinamwasser 255, *Eschenbach i. d. OPf.*, OPf.
 Steinbach 250, *Fürstenfeldbruck*, OB.
 Steinbach 551, *Mainburg*, NB.
 Steinbach 672, *Kusel*, Pf.
 Steinbach 627, *Rockenhausen*, Pf.
 Steinbach 534, *Fürth*, MFr.
 Steinbach 266, *Aschaffenburg*, Mainfr.
 Steinbach 530, *Haßfurt*, Mainfr.
 Steinbach 550, *Lohr*, Mainfr.
 Steinbach 441, *Markt Oberdorf*, Schw.
 Steinbach 519, *Memmingen*, Schw.
 Steinbach a. Wald 755, *Kronach*, OFr.
 Steinbach a. d. Heide 552, *Kronach*, OFr.
 Steinbach b. Geroldsgrün 591, *Naila*, OFr.
 Steinbach b. Würzburg 185, *Würzburg*, Mainfr.
 Steinberg 668, *Dingolfing*, NB.
 Steinberg 650, *Burglengenfeld*, OPf.
 Steinberg 786, *Kronach*, OFr.
 Steinburg 206, *Bogen*, NB.
 Steindorf 280, *Fürstenfeldbruck*, OB.
 Steinebach 552, *Starnberg*, OB.
 Steineck 407, *Augsburg*, Schw.
 Steinfeld 1727, *Bergzabern*, Pf.
 Steinfeld 469, *Bamberg*, OFr.
 Steinfeld 955, *Lohr*, Mainfr.
 Steingaden 1 975, *Schongau*, OB.
 Steingriff 478 [442], *Schrobenhausen*, OB.
 Steingruben 79, *Rockenhausen*, Pf.
 Steinhart 211, *Gunzenhausen*, MFr.
 Steinheim 832, *Dillingen a. d. Donau*, Schw.
 Steinheim 651, *Memmingen*, Schw.
 Steinheim 557, *Neu-Ulm*, Schw.
 Steinhöring 1 555, *Ebersberg*, OB.
 Steiningloh 174, *Amberg*, OPf.
 Steinkirchen 821, *Erding*, OB.
 Steinkirchen 265, *Pfaffenhofen a. d. Ilm*, OB.
 Steinkirchen 505, *Rosenheim*, OB.
 Steinkirchen 386, *Deggendorf*, NB.
 Steinling 226, *Sulzbach-Rosenberg*, OPf.
 Steinlohe 504, *Waldmünchen*, OPf.
 Steinmark 527, *Marktheidenfeld*, Mainfr.
 Steinsberg 795, *Regensburg*, OPf.
 Steinsdorf 559, *Riedenburg*, OPf.
 Steinsdorf 255, *Bamberg*, OFr.
 Steinfeld 544, *Rothenburg ob der Tauber*, MFr.
 Steinfeld 205, *Haßfurt*, Mainfr.
 Steinweiler 1 556, *Germersheim*, Pf.
 Steinwenden 782, *Kaiserslautern*, Pf.
 Steinwiesen 2 058, *Kronach*, OFr.
 Stelzenberg 605, *Kaiserslautern*, Pf.
 Stemmas 160, *Wunsiedel*, OFr.
 Stephanitz 265, *Bergreichenstein*, NB.
 Stephanskirchen 516, *Mühlhofen*, OB.
 Stephanskirchen 5 686, *Rosenheim*, OB.
 Stephansposching 1 225, *Deggendorf*, NB.
 Steppach 591, *Wasserburg a. Inn*, OB.
 Steppach 512, *Höchststadt a. d. Aisch*, OFr.
 Steppach 1 262, *Augsburg*, Schw.
 Stepperg 294, *Neuburg a. d. Donau*, Schw.
 Sternberg i. Grabfeld 189 [149], *Königshofen i. Grabfeld*, Mainfr.
 Sterpersdorf 189, *Höchststadt a. d. Aisch*, OFr.
 Stettbach 429, *Schweinfurt*, Mainfr.
 Stettberg 180, *Rothenburg ob der Tauber*, MFr.
 Stetten 541, *Kirchheimbolanden*, Pf.
 Stetten 525, *Lichtenfels*, OFr.
 Stetten 227, *Gunzenhausen*, MFr.
 Stetten 907, *Karlstadt*, Mainfr.
 Stetten 445, *Mindelheim*, Schw.
 Stettenhofen 469, *Augsburg*, Schw.
 Stettfeld 695, *Haßfurt*, Mainfr.
 Stiefenhofen 775, *Sonthofen*, Schw.
 Stierbaum 124, *Beilngries*, OPf.
 Stierberg 577, *Pegnitz*, OFr.
 Stierhöfsetten 190, *Scheinfeld*, MFr.
 Stillnau 162, *Dillingen a. d. Donau*, Schw.
 Stilzendorf 509, *Rothenburg ob der Tauber*, MFr.
 Stirn 561, *Weißenburg i. Bay.*, MFr.
 Stobersreuth 142, *Hof*, OFr.
 Stockensau 122, *Aichach*, OB.
 Stockheim 1 125, *Kronach*, OFr.
 Stockheim 929, *Mellrichstadt*, Mainfr.
 Stockheim 458, *Mindelheim*, Schw.
 Stockstadt a. Main 2 870, *Aschaffenburg*, Mainfr.
 Stöckach 254, *Forchheim*, OFr.
 Stöckach 200 [159], *Hofheim i. Mainfr.*, Mainfr.
 Stöckelsberg 426, *Neumarkt i. d. OPf.*, OPf.
 Stöppach 210, *Coburg*, OFr.
 Störnstein 567, *Neustadt a. d. Waldnaab*, OPf.
 Störzellbach 91, *Weißenburg i. Bay.*, MFr.
 Stötten a. Auerberg 855, *Markt Oberdorf*, Schw.
 Stöttwang 291, *Kaufbeuren*, Schw.
 Stoffen 555, *Landsberg*, OB.
 Stoffenried 297, *Krumbach (Schwabens)*, Schw.
 Stollnried 169, *Rottenburg*, NB.
 Stopfenheim 674, *Weißenburg i. Bay.*, MFr.
 Stotzard 150, *Aichach*, OB.
 Straas 849, *Münchberg*, OFr.
 Strahlfeld 555, *Roding*, OPf.
 Strahlungen 986, *Bad Kissingen*, Mainfr.
 Stralsbach 494, *Bad Kissingen*, Mainfr.
 Straß 654, *Laufen*, OB.
 Straß 562, *Neuburg a. d. Donau*, Schw.
 Straß 518, *Neu-Ulm*, Schw.
 Straßberg 653, *Schwabmünchen*, Schw.
 Straßbessenbach 913, *Aschaffenburg*, Mainfr.
 Straßdorf 462, *Naila*, OFr.
 Straßgied 251, *Bamberg*, OFr.
 Straßkirchen 796, *Passau*, NB.
 Straßkirchen 1 074, *Straubing*, NB.
 Straßlach 557, *Wolfratshausen*, OB.
 Straubing 28 962 [27 775], *Stadtkreis*, NB.
 Straußdorf 587, *Ebersberg*, OB.
 Streit 191, *Obernburg*, Mainfr.
 Streitau 487, *Münchberg*, OFr.
 Streitberg 445, *Ebermannstadt*, OFr.
 Streitheim 241, *Augsburg*, Schw.
 Streudorf 248, *Gunzenhausen*, MFr.
 Strobenried 511, *Schrobenhausen*, OB.
 Strösendorf 211, *Lichtenfels*, OFr.
 Strüth 217, *Ochsenfurt*, Mainfr.
 Strullendorf 1 111, *Bamberg*, OFr.

IX. Alphabetisches Verzeichnis der bayerischen Gemeinden.

Stubenbach 989, *Bergreichenstein*, NB.
 Stubenberg 1 186, *Pfarrkirchen*, NB.
 Stublang 251, *Staffelstein*, OFr.
 Stübach 489, *Neustadt a. d. Aisch*, MFr.
 Stübig 208, *Bamberg*, OFr.
 Stücht 226, *Ebermannstadt*, OFr.
 Stulln 655 [506], *Nabburg*, OPf.
 Stumpfenbach 181, *Aichach*, OB.
 Suddersdorf 147, *Ansbach*, MFr.
 Sülfeld 92, *Coburg*, OFr.
 Sünching 1 500, *Regensburg*, OPf.
 Sünzhausen 554, *Freising*, OB.
 Sünzhausen 290, *Pfaffenhofen a. d. Ilm*, OB.
 Süß 510, *Amberg*, OPf.
 Süssenbach 258, *Roding*, OPf.
 Süßkofen 498, *Mallersdorf*, NB.
 Suffersheim 570, *Weißenburg i. Bay.*, MFr.
 Sugenheim 596, *Scheinfeld*, MFr.
 Sulding 618, *Erding*, OB.
 Sulz 558, *Rothenburg ob der Tauber*, MFr.
 Sulzach 157, *Dinkelsbühl*, MFr.
 Sulzbach 175, *Aichach*, OB.
 Sulzbach 464, *Pfaffenhofen a. d. Ilm*, OB.
 Sulzbach 129, *Hofheim i. Mainfr.*, Mainfr.
 Sulzbach a. Inn 555, *Passau*, NB.
 Sulzbach a. Main 1 858, *Obernburg*, Mainfr.
 Sulzbach a. d. Donau 475, *Regensburg*, OPf.
 Sulzbach-Rosenberg 11 488 [11 406], *Sulzbach-Rosenberg*, OPf.
 Sulzberg 1 637, *Kempten (Allgäu)*, Schw.
 Sulzbürg 526, *Neumarkt i. d. Opf.*, OPf.
 Sulzdorf 55, *Coburg*, OFr.
 Sulzdorf 540, *Ochsenfurt*, Mainfr.
 Sulzdorf 574, *Donaupöhl*, Schw.
 Sulzdorf a. d. Lederhecke 405, *Königshofen i. Grabfeld*, Mainfr.
 Sulzdorf b. Stadtlauringen 222, *Hofheim i. Mainfr.*, Mainfr.
 Sulzemoos 598, *Dachau*, OB.
 Sulzfeld 718, *Königshofen i. Grabfeld*, Mainfr.
 Sulzfeld a. Main 955, *Kitzingen*, Mainfr.
 Sulzheim 484, *Gerolzhofen*, Mainfr.
 Sulzkirchen 514, *Beilngries*, OPf.
 Sulzschneid 440, *Markt Oberdorf*, Schw.
 Sulzthal 800, *Hammelburg*, Mainfr.
 Sunzendorf 189, *Sulzbach-Rosenberg*, OPf.
 Surberg 994, *Traunstein*, OB.
 Surheim 842, *Laufen*, OB.
 Swina 112, *Bergreichenstein*, NB.
 Sylbach 632, *Hafffurt*, Mainfr.

T.

Tabing 536, *Traunstein*, OB.
 Tacherting 1 265, *Traunstein*, OB.
 Taching 757, *Laufen*, OB.
 Täferlingen 556, *Augsburg*, Schw.
 Tannesberg 896, *Vohenstrauß*, OPf.
 Tafertshofen 290, *Illertissen*, Schw.
 Tagmersheim 645, *Donaupöhl*, Schw.
 Taiding 877, *Deggendorf*, NB.
 Taimering 584, *Regensburg*, OPf.
 Taiting 327, *Friedberg*, OB.
 Tandern 514, *Aichach*, OB.
 Tann 1 115, *Pfarrkirchen*, NB.
 Tannenbergr 225, *Schongau*, OB.
 Tannfeld 428 [224], *Kulmbach*, OFr.

Tapfheim 973, *Dillingen a. d. Donau*, Schw.
 Taschendorf 555, *Scheinfeld*, MFr.
 Tattenhausen 864, *Bad Aibling*, OB.
 Taubenbach 579, *Pfarrkirchen*, NB.
 Tauberfeld 400, *Eichstätt*, MFr.
 Tauberrettersheim 641, *Ochsenfurt*, Mainfr.
 Tauberscheckenbach 162, *Rothenburg ob der Tauber*, MFr.
 Tauberzell 242, *Rothenburg ob der Tauber*, MFr.
 Taufkirchen 459, *Mühlendorf*, OB.
 Taufkirchen 856, *München*, OB.
 Taufkirchen 586, *Eggenfelden*, NB.
 Taufkirchen (Vils) 1 775, *Erding*, OB.
 Tauperlitz 620, *Hof*, OFr.
 Taxa 167, *Dachau*, OB.
 Taxöldern 585, *Neunburg vorm Wald*, OPf.
 Tegernbach 225, *Fürstfeldbruck*, OB.
 Tegernbach 628, *Pfaffenhofen a. d. Ilm*, OB.
 Tegernbach 511, *Mainburg*, NB.
 Tegernheim 1 125, *Regensburg*, OPf.
 Tegernsee 2 655, *Miesbach*, OB.
 Teisbach 824, *Dingolfing*, NB.
 Teisendorf 1 567, *Laufen*, OB.
 Teising 385, *Allötting*, OB.
 Teisnach 2 121, *Vieditz*, NB.
 Tengling 581, *Laufen*, OB.
 Tennenlohe 525, *Erlangen*, MFr.
 Teschau 727, *Bergreichenstein*, NB.
 Teschenmoschel 181, *Rockenhausen*, Pf.
 Tettau 1 592, *Kronach*, OFr.
 Tettenhausen 551, *Laufen*, OB.
 Tettenwang 528, *Riedenburg*, OPf.
 Tettenweis 555, *Griesbach*, NB.
 Teublitz 2 052, *Burglengenfeld*, OPf.
 Teuchatz 208, *Bamberg*, OFr.
 Teuerting 151, *Kelheim*, NB.
 Teugn 821, *Kelheim*, NB.
 Teunz 525, *Oberviethach*, OPf.
 Teuschnitz 1 459, *Kronach*, OFr.
 Thaining 495, *Landsberg*, OB.
 Thal 241, *Neu-Ulm*, Schw.
 Thalberg 627, *Wegscheid*, NB.
 Thaldorf 457, *Kelheim*, NB.
 Thaleischweiler 2 715 [2 542], *Pirmasens*, Pf.
 Thalfingen 849, *Neu-Ulm*, Schw.
 Thalhausen 504, *Aichach*, OB.
 Thalhausen 242, *Freising*, OB.
 Thalmann 911, *Erding*, OB.
 Thalmann 519 [274], *Hersbruck*, MFr.
 Thalmann 112, *Dillingen a. d. Donau*, Schw.
 Thalmann 186, *Kaufbeuren*, Schw.
 Thalmann 418, *Markt Oberdorf*, Schw.
 Thalkirchdorf 864, *Sonthofen*, Schw.
 Thalmänsing 1 101, *Hilpoltstein*, MFr.
 Thalmannsfeld 527, *Weißenburg i. Bay.*, MFr.
 Thalmassing 797, *Regensburg*, OPf.
 Thambach 459, *Mühlendorf*, OB.
 Thanham 271, *Griesbach*, NB.
 Thanhausen 605, *Tirschenreuth*, OPf.
 Thanheim 252, *Amberg*, OPf.
 Thann 265, *Beilngries*, OPf.
 Thann 90, *Neunburg vorm Wald*, OPf.
 Thann 210, *Riedenburg*, OPf.
 Thann 151, *Coburg*, OFr.
 Thann 200, *Feuchtwangen*, MFr.
 Thann, Maria-, s. Maria-Thann
 Thannndorf 768, *Eggenfelden*, NB.

Thannhausen 580, *Neumarkt i. d. Opf.*, OPf.
 Thannhausen 458, *Gunzenhausen*, MFr.
 Thannhausen 2 129 [1 977], *Kulmbach (Schwabene)*, Schw.
 Thanning 590, *Wolfratshausen*, OB.
 Thanstein 289, *Neunburg vorm Wald*, OPf.
 Thansüß 564, *Amberg*, OPf.
 Theilenhofen 407, *Gunzenhausen*, MFr.
 Theilheim 546, *Schweinfurt*, Mainfr.
 Theilheim 1 156, *Würzburg*, Mainfr.
 Theinfeld 191, *Bad Kissingen*, Mainfr.
 Theinheim 247, *Hafffurt*, Mainfr.
 Theisau 297, *Lichtenfels*, OFr.
 Theisbergstegen 445, *Kusel*, Pf.
 Theisnort 684, *Kronach*, OFr.
 Theising 446, *Ingolstadt*, OB.
 Thenried 414, *Kötzling*, NB.
 Theuern 564, *Amberg*, OPf.
 Thierbach 590, *Naila*, OFr.
 Thierberg 156, *Scheinfeld*, MFr.
 Thiergarten 555, *Bayreuth*, OFr.
 Thierhaupten 1 166, *Neuburg a. d. Donau*, Schw.
 Thierling 299, *Cham*, OPf.
 Thierstein 554, *Cham*, OPf.
 Thiersheim 1 195, *Wunsiedel*, OFr.
 Thierstein 917 [880], *Wunsiedel*, OFr.
 Thölau 119, *Wunsiedel*, OFr.
 Thomasreuth 562, *Eschenbach i. d. Opf.*, OPf.
 Thonberg 498, *Kronach*, OFr.
 Thonhausen 529, *Neumarkt i. d. Opf.*, OPf.
 Thonlohe 258, *Parsberg*, OPf.
 Thonstetten 195, *Freising*, OB.
 Thüngen 1 005, *Karlstadt*, Mainfr.
 Thüngersheim 1 755, *Würzburg*, Mainfr.
 Thüngel 460, *Höchststadt a. d. Aisch*, OFr.
 Thürnhofen 525, *Feuchtwangen*, MFr.
 Thürnthennig 452, *Dingolfing*, NB.
 Thuisbrunn 602, *Forchheim*, OFr.
 Thulba 752, *Hammelburg*, Mainfr.
 Thumsenreuth 592, *Neustadt a. d. Waldnaab*, OPf.
 Thundorf 211, *Neumarkt i. d. Opf.*, OPf.
 Thundorf i. Mainfr. 407, *Bad Kissingen*, Mainfr.
 Thurau 71, *Waldmünchen*, OPf.
 Thurmansbang 1 249, *Grafenau*, NB.
 Thurn 440, *Forchheim*, OFr.
 Thurnau 1 128 [1 094], *Kulmbach*, OFr.
 Thurndorf 599, *Eschenbach i. d. Opf.*, OPf.
 Thurnreuth 511, *Wegscheid*, NB.
 Thurnau 917, *Passau*, NB.
 Tiefbrunn 152, *Regensburg*, OPf.
 Tiefenbach 454, *Landshut*, NB.
 Tiefenbach 1 196, *Passau*, NB.
 Tiefenbach 151, *Roding*, OPf.
 Tiefenbach 1 157, *Waldmünchen*, OPf.
 Tiefenbach 119, *Hilpoltstein*, MFr.
 Tiefenbach 551, *Illertissen*, Schw.
 Tiefenbach b. Oberstdorf 550, *Sonthofen*, Schw.
 Tiefenbach, Oberweiler-, s. Oberweiler-Tiefenbach
 Tiefenellern 218, *Bamberg*, OFr.
 Tiefengrün 480, *Hof*, OFr.
 Tiefenlostadt 202, *Bamberg*, OFr.
 Tiefenlauter 206, *Coburg*, OFr.
 Tiefenpözl 142, *Bamberg*, OFr.

IX. Alphabetisches Verzeichnis der bayerischen Gemeinden.

Tiefenried 172, *Krumbach (Schwaben)*, Schw.
 Tiefenstockheim 211, *Kitzingen*, Mainfr.
 Tiefenstürmig 111, *Ebermannstadt*, OFr.
 Tiefenthal 189, *Regensburg*, OPf.
 Tiefenthal 554, *Frankenthal*, Pf.
 Tiefenthal 405, *Marktheidenfeld*, Mainfr.
 Tiefenthal 71, *Ochsenfurt*, Mainfr.
 Tirschenreuth 5502, *Tirschenreuth*, OPf.
 Tittlmoos 325, *Wasserburg a. Inn*, OB.
 Titting 405, *Hilpoltstein*, MFr.
 Tittling 2949 [2755], *Passau*, NB.
 Tittmoning 1467, *Laufen*, OB.
 Toddlau 195, *Markt Eisenstein*, NB.
 Todtenweis 502, *Aichach*, OB.
 Tödenried 245, *Aichach*, OB.
 Töging 5624, *Altötting*, OB.
 Töging 410, *Beilngries*, OPf.
 Tölz, Bad, s. *Bad Tölz*
 Töpen 749, *Hof*, OFr.
 Törring 891, *Laufen*, OB.
 Törwang 424, *Rosenheim*, OB.
 Tollbach 181, *Kelheim*, NB.
 Tondorf 226, *Landshut*, NB.
 Trabelsdorf 405, *Bamberg*, OFr.
 Tragelhöchstädt 118, *Neustadt a. d. Aisch*, MFr.
 Trahweiler 252, *Kusel*, Pf.
 Traidendorf 177, *Burglengenfeld*, OPf.
 Traidersdorf 486, *Kötzting*, NB.
 Trailsdorf 589, *Bamberg*, OFr.
 Train 619, *Kelheim*, NB.
 Trainau 142, *Lichtenfels*, OFr.
 Traindorf 159, *Ebermannstadt*, OFr.
 Traindorf 550, *Stadtsteinach*, OFr.
 Traishöchstädt 178, *Neustadt a. d. Aisch*, MFr.
 Traitsching 564, *Cham*, OPf.
 Trappstadt 552, *Königshofen i. Grabfeld*, Mainfr.
 Trasching 559, *Roding*, OPf.
 Traßberg 1255, *Amberg*, OPf.
 Traubing 659, *Starnberg*, OB.
 Traudgau 1002, *Füssen*, Schw.
 Traunfeld 555, *Neumarkt i. d. OPf.*, OPf.
 Traunried 244, *Mindelheim*, Schw.
 Traunstein 11714 [10962], *Traunstein*, OB.
 Traunwalden 657, *Traunstein*, OB.
 Trausnitz 702, *Nabburg*, OPf.
 Traustadt 568, *Gerolzhofen*, Mainfr.
 Trautenberg 102, *Neustadt a. d. Waldnaab*, OPf.
 Trautmannshofen 542, *Neumarkt i. d. OPf.*, OPf.
 Trautskirchen 557, *Neustadt a. d. Aisch*, MFr.
 Trebgast 951, *Kulmbach*, OFr.
 Treffelstein 756, *Waldmünchen*, OPf.
 Treidling 206, *Roding*, OPf.
 Treinfeld 150, *Ebern*, Mainfr.
 Treinreuth 285, *Eschenbach i. d. OPf.*, OPf.
 Tremersdorf 85, *Coburg*, OFr.
 Tremmersdorf 344, *Eschenbach i. d. OPf.*, OPf.
 Trendel 208, *Gunzenhausen*, MFr.
 Trennfeld 712, *Marktheidenfeld*, Mainfr.
 Trennfurt 1289, *Obernburg*, Mainfr.
 Treppendorf 180, *Bamberg*, OFr.
 Treppendorf 459, *Ebermannstadt*, OFr.
 Tressau 547, *Bayreuth*, OFr.
 Tretzendorf 207, *Haßfurt*, Mainfr.
 Treuchlingen 4660 [4465], *Weißenburg i. Bay.*, MFr.

Treuf 564, *Hersbruck*, MFr.
 Treunitz 254, *Ebermannstadt*, OFr.
 Trevesen 585, *Kemnath*, OPf.
 Trieb 508, *Lichtenfels*, OFr.
 Triebenbach 278, *Laufen*, OB.
 Triebenreuth 151, *Stadtsteinach*, OFr.
 Triefing 224, *Pfaffenhofen a. d. Ilm*, OB.
 Triftern 1164, *Pfarrkirchen*, NB.
 Triftling 357, *Regensburg*, OPf.
 Trimberg 272, *Hammelburg*, Mainfr.
 Trippstadt 1571, *Kaiserslautern*, Pf.
 Trisching 579, *Nabburg*, OPf.
 Trockau 518, *Pegnitz*, OFr.
 Tröbes 686, *Vohenstrauß*, OPf.
 Tröstau 1467, *Wunsiedel*, OFr.
 Trogen 1205 [1005], *Hof*, OFr.
 Trommetsheim 559, *Weißenburg i. Bay.*, MFr.
 Trondorf 248, *Sulzbach-Rosenberg*, OPf.
 Troschelhammer 152, *Eschenbach i. d. OPf.*, OPf.
 Troschenreuth 424, *Eschenbach i. d. OPf.*, OPf.
 Trosdorf 299, *Bamberg*, OFr.
 Trossenfurt 484, *Haßfurt*, Mainfr.
 Trostberg 5989, *Traunstein*, OB.
 Truchtlaching 624, *Traunstein*, OB.
 Trübenbach 229, *Coburg*, OFr.
 Trugenhofen 250, *Neuburg a. d. Donau*, Schw.
 Trulben 1115, *Pirmasens*, Pf.
 Trunkelsberg 402, *Memmingen*, Schw.
 Trunstadt 772, *Bamberg*, OFr.
 Truppach 195, *Bayreuth*, OFr.
 Tschirn 808, *Kronach*, OFr.
 Tuchenbach 462, *Fürth*, MFr.
 Tüchersfeld 452, *Pegnitz*, OFr.
 Tüchelhausen 559, *Ochsenfurt*, Mainfr.
 Tüntenhäuser 255, *Freising*, OB.
 Tünzhausen 266, *Freising*, OB.
 Türkenfeld 872, *Fürstenfeldbruck*, OB.
 Türkenfeld 262, *Rottenburg*, NB.
 Türkheim 2659, *Mindelheim*, Schw.
 Tüschnitz 224, *Kronach*, OFr.
 Tüßling 946, *Altötting*, OB.
 Tütschengereuth 445, *Bamberg*, OFr.
 Tunding 555, *Dingolfing*, NB.
 Tuntenhäuser 1049, *Bad Aibling*, OB.
 Tunzenberg 475 [279], *Dingolfing*, NB.
 Tussenhausen 710, *Mindelheim*, Schw.
 Tusset 678, *Prachtitz*, NB.
 Tutzing 2615, *Starnberg*, OB.
 Tyrlaching 859, *Laufen*, OB.
 Tyrolsberg 581, *Neumarkt i. d. OPf.*, OPf.

U.

Uchenhofen 280, *Haßfurt*, Mainfr.
 Uckersdorf 229, *Neuburg vorm Wald*, OPf.
 Ueberacker 457, *Fürstenfeldbruck*, OB.
 Ueberbach 549, *Kempten (Allgäu)*, Schw.
 Uebermattshofen 195, *Weißenburg i. Bay.*, MFr.
 Uebersee 2450, *Traunstein*, OB.
 Uechtelhausen 519, *Schweinfurt*, Mainfr.
 Uehlfeld 709, *Neustadt a. d. Aisch*, MFr.
 Uengershausen 426, *Würzburg*, Mainfr.
 Uessersdorf 142, *Hofheim i. Mainfr.*, Mainfr.
 Uettingen 694, *Marktheidenfeld*, Mainfr.

Uetzing 447, *Staffelstein*, OFr.
 Uffenheim 2789, *Uffenheim*, MFr.
 Uffing 877, *Weilheim*, OB.
 Ulbering 548, *Pfarrkirchen*, NB.
 Ullersberg 127, *Amberg*, OPf.
 Ullstadt 424, *Scheinfeld*, MFr.
 Ulmet 728, *Kusel*, Pf.
 Ulm, Neu-, s. *Neu-Ulm*
 Ulrichsgrün 225, *Waldmünchen*, OPf.
 Ulsenheim 465, *Uffenheim*, MFr.
 Ummendorf 181, *Landsberg*, OB.
 Ummenhofen 191, *Kaufbeuren*, Schw.
 Umpfenbach 294, *Miltenberg*, Mainfr.
 Umrathshausen 295, *Rosenheim*, OB.
 Unering 174, *Starnberg*, OB.
 Unfinden 275, *Hofheim i. Mainfr.*, Mainfr.
 Ungerhausen 489, *Memmingen*, Schw.
 Ungstein 928, *Neustadt an der Weinstraße*, Pf.
 Unholzing 222, *Landshut*, NB.
 Unkenbach 510, *Rockenhausen*, Pf.
 Unkofen 94, *Rottenburg*, NB.
 Unnersdorf 177, *Staffelstein*, OFr.
 Unsernherrn 4055, *Ingolstadt*, OB.
 Unsleben 914, *Bad Neustadt a. d. Saale*, Mainfr.
 Unterafferbach 552, *Aschaffenburg*, Mainfr.
 Unteraich 297, *Nabburg*, OPf.
 Unterailsfeld 168, *Pegnitz*, OFr.
 Unteraltanbernheim 548, *Uffenheim*, MFr.
 Unteraltertheim 552, *Würzburg*, Mainfr.
 Unteraltling 295, *Fürstenfeldbruck*, OB.
 Unterammargau 925, *Garmisch-Partenkirchen*, OB.
 Unterampfrach 557, *Feuchtwangen*, MFr.
 Unterasbach 158, *Gunzenhausen*, MFr.
 Unterauerbach 287, *Neuburg vorm Wald*, OPf.
 Unterauerbach 169, *Mindelheim*, Schw.
 Unterbaar 527, *Neuburg a. d. Donau*, Schw.
 Unterbechingen 596, *Dillingen, a. d. Donau*, Schw.
 Unterbergen 189, *Friedberg*, OB.
 Unterbernbach 589, *Aichach*, OB.
 Unterbieberg 4505 (2558), *München*, OB.
 Unterbissingen 256, *Dillingen a. d. Donau*, Schw.
 Unterbleichen 188, *Krumbach (Schwaben)*, Schw.
 Unterbruck 165, *Kemnath*, OPf.
 Unterbrunn 289, *Starnberg*, OB.
 Unterbrunn 162, *Staffelstein*, OFr.
 Unterbuchfeld 260, *Neumarkt i. d. OPf.*, OPf.
 Unterbürg 165, *Riedenburg*, OPf.
 Unterburgkirchen 625, *Altötting*, OB.
 Underdießen 442, *Kaufbeuren*, Schw.
 Underdittfurt 819, *Eggenfelden*, NB.
 Underdolling 209, *Ingolstadt*, OB.
 Underdornlach 569, *Kulmbach*, OFr.
 Underdürbach 1117, *Würzburg*, Mainfr.
 Unterdersbach 279, *Bad Neustadt a. d. Saale*, Mainfr.
 Unteregg 525, *Mindelheim*, Schw.
 Untereichen 500, *Illertissen*, Schw.
 Untereisenheim 577, *Gerolzhofen*, Mainfr.
 Untereldingen 796, *Neu-Ulm*, Schw.
 Unterellendorf 154, *Staffelstein*, OFr.
 Unterelsbach 481, *Bad Neustadt a. d. Saale*, Mainfr.

IX. Alphabetisches Verzeichnis der bayerischen Gemeinden.

- Unterremmendorf 143, *Eichstätt*, MFr.
 Untererthal 677, *Hammelburg*, Mainfr.
 Untereschenbach 136, *Schwabach*, MFr.
 Untereschenbach 187, *Hammelburg*, Mainfr.
 Untereßfeld 330, *Königshofen i. Grabfeld*, Mainfr.
 Untereuerheim 397, *Schweinfurt*, Mainfr.
 Unterfahlheim 324, *Neu-Ulm*, Schw.
 Unterferrieden 461, *Nürnberg*, MFr.
 Unterfinning 309, *Landsberg*, OB.
 Unterfinningen 251, *Dillingen a. d. Donau*, Schw.
 Unterfischbach 235, *Bad Tölz*, OB.
 Unterföhring 1587, *München*, OB.
 Untergermaringen 314, *Kaufbeuren*, Schw.
 Unterglauheim 371, *Dillingen a. d. Donau*, Schw.
 Untergrafendorf 743, *Eggenfelden*, NB.
 Untergrafenried 196, *Waldmünchen*, OPf.
 Untergrasensee 808, *Pfarrkirchen*, NB.
 Untergriesbach 112, *Aichach*, OB.
 Untergriesbach 1485, *Wegscheid*, NB.
 Unterhaching 5234, *München*, OB.
 Unterhaid 282, *Bamberg*, OFr.
 Unterhaidelbach 81, *Nürnberg*, MFr.
 Unterhausbach 664, *Eggenfelden*, NB.
 Unterhausen 279, *Weilheim*, OB.
 Unterhausen 374, *Neuburg a. d. Donau*, Schw.
 Unterhöft 615, *Eggenfelden*, NB.
 Unterhöhenstetten 987, *Wolfstein*, NB.
 Unterhohenried 196, *Haßfurt*, Mainfr.
 Unterickelsheim 144, *Uffenheim*, MFr.
 Unterigling 329, *Landsberg*, OB.
 Unterjoch 657 [346], *Sonthofen*, Schw.
 Unterkamlach 518, *Mindelheim*, Schw.
 Unterkastl 548, *Altötting*, OB.
 Unterknöringen 395, *Günzburg*, Schw.
 Unterkörnsalz 454, *Bergreichenstein*, NB.
 Unterkotzau 585, *Hof*, OFr.
 Unterlaichling 340, *Mallersdorf*, NB.
 Unterlaimbach 178, *Scheinfeld*, MFr.
 Unterlangenstadt 436, *Kronach*, OFr.
 Unterlauter 710, *Coburg*, OFr.
 Unterlauterbach 182, *Rottenburg*, NB.
 Unterleichtersbach 299, *Brückenau*, Mainfr.
 Unterleinach 1049, *Würzburg*, Mainfr.
 Unterleinleiter 516, *Ebermannstadt*, OFr.
 Unterleiterbach 405, *Staffelstein*, OFr.
 Unterliezheim 330, *Dillingen a. d. Donau*, Schw.
 Untermässig 331, *Hilpoltstein*, MFr.
 Untermagerbein 202, *Nördlingen*, Schw.
 Untermainsbach 227, *Roding*, OPf.
 Untermaiselstein 574, *Sonthofen*, Schw.
 Untermaxfeld 1198, *Neuburg a. d. Donau*, Schw.
 Untermedlingen 256, *Dillingen a. d. Donau*, Schw.
 Untermeitingen 1530 [1374], *Schwabmünchen*, Schw.
 Untermelsendorf 95, *Bamberg*, OFr.
 Untermerzbach 488, *Ebern*, Mainfr.
 Untermettenbach 312, *Pfaffenhofen a. d. Ilm*, OB.
 Untermichelbach 277, *Dinkelsbühl*, MFr.
 Untermühlhausen 272, *Landsberg*, OB.
 Unterbibert 510, *Ansbach*, MFr.
 Unternesselbach 342, *Neustadt a. d. Aisch*, MFr.
 Unterneukirchen 929, *Altötting*, OB.
 Unterneuses 205, *Bamberg*, OFr.
 Unterneuses 228, *Staffelstein*, OFr.
 Unternzenn 109, *Uffenheim*, MFr.
 Unteroberndorf 219, *Bamberg*, OFr.
 Unterostendorf 129, *Kaufbeuren*, Schw.
 Unterpeiching 100, *Neuburg a. d. Donau*, Schw.
 Unterpfaffenhofen 1439, *Fürstenfeldbruck*, OB.
 Unterpindhart 295, *Pfaffenhofen a. d. Ilm*, OB.
 Unterpleichfeld 733, *Würzburg*, Mainfr.
 Unterpleiskirchen 432, *Altötting*, OB.
 Unterpreppach 275, *Ebern*, Mainfr.
 Unterrammungen 446, *Mindelheim*, Schw.
 Unterreichenbach 205, *Höchstadt a. d. Aisch*, OFr.
 Unterreichenbach 953, *Schwabach*, MFr.
 Unterreichenstein 1008, *Bergreichenstein*, NB.
 Unterreitnau 434, *Lindau (Bodensee)*, Schw.
 Unterrieden 362, *Mindelheim*, Schw.
 Unterriedenberg 235, *Brückenau*, Mainfr.
 Unterringingen 136, *Dillingen a. d. Donau*, Schw.
 Unterrodach 1055, *Kronach*, OFr.
 Unterrödel 93, *Hilpoltstein*, MFr.
 Unterrohr 137, *Günzburg*, Schw.
 Unterroth 585, *Illertissen*, Schw.
 Unterrottmanndorf 219, *Ansbach*, MFr.
 Untersambach 171, *Gerolzhofen*, Mainfr.
 Unterschlaubsbach 364, *Fürth*, MFr.
 Unterschleibach 505, *Haßfurt*, Mainfr.
 Unterschleißheim 1718, *München*, OB.
 Unterschneitbach 207, *Aichach*, OB.
 Unterschöllenberg 75, *Erlangen*, MFr.
 Unterschöneberg 312, *Wertingen*, Schw.
 Unterschondo-f 707, *Landsberg*, OB.
 Unterschwaningen 444, *Dinkelsbühl*, MFr.
 Unterschwappach 162, *Haßfurt*, Mainfr.
 Unterschweinbach 165, *Neustadt a. d. Aisch*, MFr.
 Unterschweinbach 319, *Fürstenfeldbruck*, OB.
 Untersiemau 854, *Coburg*, OFr.
 Unterspiesheim 583, *Gerolzhofen*, Mainfr.
 Unterstall 364, *Neuburg a. d. Donau*, Schw.
 Untersteinach 323, *Bamberg*, OFr.
 Untersteinach 211, *Bayreuth*, OFr.
 Untersteinach 1141, *Stadtsteinach*, OFr.
 Untersteinbach 275, *Haßfurt*, Mainfr.
 Unterstümmig 219, *Bamberg*, OFr.
 Untersulzbach 271, *Kaiserslautern*, Pf.
 Untertattenbach 1022, *Griesbach*, NB.
 Untertheres 456, *Haßfurt*, Mainfr.
 Unterthengau 923 [769], *Markt Oberdorf*, Schw.
 Unterthürheim 676, *Wertingen*, Schw.
 Unterumbach 287, *Friedberg*, OB.
 Unterwaiz 186, *Bayreuth*, OFr.
 Unterwaldbehrungen 360, *Mellrichstadt*, Mainfr.
 Unterwasungen 89, *Coburg*, OFr.
 Unterweikertshofen 539, *Dachau*, OB.
 Unterweilbach 182, *Dachau*, OB.
 Unterweiler 187, *Bamberg*, OFr.
 Unterweilersbach 294, *Ebermannstadt*, OFr.
 Unterweißenbach 225, *Rehau*, OFr.
 Unterweißenbrunn 579, *Bad Neustadt a. d. Saale*, Mainfr.
 Unterwestern 225, *Alzenau i. Mainfr.*, Mainfr.
 Unterwiesbach 365, *Krumbach (Schwabau)*, Schw.
 Unterwitthach 161, *Marktheidenfeld*, Mainfr.
 Unterwittelsbach 177, *Aichach*, OB.
 Unterwössen 1015, *Traunstein*, OB.
 Unterwolsbach 236, *Coburg*, OFr.
 Unterwurbach 502, *Gunzenhausen*, MFr.
 Unterzell 525, *Roding*, OPf.
 Unterzettlitz 231, *Staffelstein*, OFr.
 Untrasried 596, *Markt Oberdorf*, Schw.
 Upfkofen 223, *Mallersdorf*, NB.
 Urfersheim 141, *Uffenheim*, MFr.
 Urlading 485, *Deggendorf*, NB.
 Urphertshofen 236, *Uffenheim*, MFr.
 Ursberg, Bayersried-, s. Bayersried-Ursberg
 Ursensollen 417, *Amberg*, OPf.
 Ursheim 420, *Gunzenhausen*, MFr.
 Urspringen 937, *Marktheidenfeld*, Mainfr.
 Ursulapoppenricht 246, *Amberg*, OPf.
 Ustersbach 645, *Augsburg*, Schw.
 Uttenhofen 300, *Pfaffenhofen a. d. Ilm*, OB.
 Uttenhofen 129, *Uffenheim*, MFr.
 Uttenhofen 208, *Augsburg*, Schw.
 Uttenreuth 783, *Erlangen*, MFr.
 Utting 1159, *Landsberg*, OB.
 Uttlau 672, *Griesbach*, NB.
 Utzenbühl 270, *Wasserburg a. Inn*, OB.
 Utzenhofen 587, *Neumarkt i. d. Opf.*, OPf.
 Utmannsbach 77, *Lauf (Pegnitz)*, MFr.
 Utzwingen 294, *Nördlingen*, Schw.

V.

- Vach 1614, *Fürth*, MFr.
 Vachendorf 517, *Traunstein*, OB.
 Vagen 1353, *Bad Aibling*, OB.
 Valley 1246, *Miesbach*, OB.
 Vallried 123, *Augsburg*, Schw.
 Vasbühl 472, *Schweinfurt*, Mainfr.
 Veit, Neumarkt-Sankt-, s. Neumarkt-Sankt Veit
 Veit, Sankt, s. Sankt Veit
 Veitlahm 211, *Kulmbach*, OFr.
 Veitriedhausen 145, *Dillingen a. d. Donau*, Schw.
 Veitsaurach 321, *Ansbach*, MFr.
 Veitsbronn 1246, *Fürth*, MFr.
 Veitsbuch 248, *Landshut*, NB.
 Veitshöchheim 2484, *Würzburg*, Mainfr.
 Veitsweiler 138, *Dinkelsbühl*, MFr.
 Velburg 1072 [1022], *Parsberg*, OPf.
 Velden 1517 [1480], *Vilsbiburg*, NB.
 Velden 817, *Hersbruck*, MFr.
 Vennungen 821, *Landau i. d. Pf.*, Pf.
 Versbach 2436, *Würzburg*, Mainfr.
 Vestenberg 462, *Ansbach*, MFr.
 Vestenbergsgreuth 336, *Höchstadt a. d. Aisch*, OFr.
 Viecht 247, *Landshut*, NB.
 Viechtach 2729 [2685], *Viechtach*, NB.
 Viehhausen 928, *Regensburg*, OPf.
 Viehhofen 157, *Hersbruck*, MFr.

IX. Alphabetisches Verzeichnis der bayerischen Gemeinden.

Vielitz 466, *Rehau*, OFr.
 Viereth 733, *Bamberg*, OFr.
 Vierkirchen 643, *Dachau*, OB.
 Vierschau 314, *Hof*, OFr.
 Vieth 218, *Pfaffenhofen a. d. Ilm*, OB.
 Villenbach 455, *Wertingen*, Schw.
 Vilsbiburg 3 728 [3 685], *Vilsbiburg*, NB.
 Vilseck 1 405, *Amberg*, OPf.
 Vilsheim 577, *Landshut*, NB.
 Vilshofen 4 372 [4 367], *Vilshofen*, NB.
 Vilshofen 519, *Amberg*, OPf.
 Vilslern 875, *Vilsbiburg*, NB.
 Vilzing 473, *Cham*, OPf.
 Vinningen 1 260, *Pirmasens*, Pf.
 Virnsberg 286, *Ansbach*, MFr.
 Vocawind 142, *Ebern*, Mainfr.
 Vögnitz 143, *Gerolzhofen*, Mainfr.
 Vöhringen 3 905, *Illertissen*, Schw.
 Völkershäuser 108, *Mellrichstadt*, Mainfr.
 Völkersleier 465, *Hammelburg*, Mainfr.
 Völkersweiler 454, *Bergzabern*, Pf.
 Vogelbach 686, *Kaiserslautern*, Pf.
 Vogelthal 151, *Beilngries*, OPf.
 Voggendorf 227, *Kötzting*, NB.
 Voglarn 441, *Passau*, NB.
 Voglarn 460, *Pfarrkirchen*, NB.
 Vogling 546, *Traunstein*, OB.
 Vogtareuth 1 279, *Rosenheim*, OB.
 Vogtendorf 173, *Kronach*, OFr.
 Vogtendorf 42, *Stadtsteinach*, OFr.
 Vohburg 1 892, *Pfaffenhofen a. d. Ilm*, OB.
 Vohenstrauß 2 227, *Vohenstrauß*, OPf.
 Voienthan 266, *Tirschenreuth*, OPf.
 Voitsumra 457, *Wunsiedel*, OFr.
 Volkach 2 253, *Gerolzhofen*, Mainfr.
 Volkenswand 565, *Mainburg*, NB.
 Volkers 267, *Brückenau*, Mainfr.
 Volkersbrunn 355, *Oberruberg*, Mainfr.
 Volkersdorf 594, *Pfaffenhofen a. d. Ilm*, OB.
 Volkersdorf 258, *Ansbach*, MFr.
 Volkershausen 324, *Bad Kissingen*, Mainfr.
 Volkertshofen 158, *Neu-Ulm*, Schw.
 Volkmanndorferau 243, *Freising*, OB.
 Volkmannsgrün 218, *Naila*, OFr.
 Volkertshofen 449, *Memmingen*, Schw.
 Vollmannsdorf 193, *Bamberg*, OFr.
 Vollmau 1 060, *Markt Eisenstein*, NB.
 Vollmersweiler 188, *Germersheim*, Pf.
 Volsbach 214, *Pegnitz*, OFr.
 Vorbach 357, *Eschenbach i. d. OPf.*, OPf.
 Vorbach 111, *Ebern*, Mainfr.
 Vorderbreitenthan 565, *Feuchtwangen*, MFr.
 Vorderbuchberg 281, *Kötzting*, NB.
 Vorderburg 488, *Sonthofen*, Schw.
 Vorderfreundorf 297, *Wolfstein*, NB.
 Vorderkleebach 70, *Pegnitz*, OFr.
 Vorderthürrn 68, *Roding*, OPf.
 Vorderweidenthal 582, *Bergzabern*, Pf.
 Vordorf 363, *Wunsiedel*, OFr.
 Vornbach 596, *Passau*, NB.
 Vorra 687, *Hersbruck*, MFr.

W.

Waackirchen 1 985, *Miesbach*, OB.
 Waal 216, *Pfaffenhofen a. d. Ilm*, OB.
 Waal 788, *Kaufbeuren*, Schw.
 Waalhaupten 226, *Kaufbeuren*, Schw.
 Wachelkofen 191, *Landshut*, NB.

Wachenheim 2 279, *Neustadt an der Weinstraße*, Pf.
 Wachenhofen 121, *Weißenburg i. Bay.*, MFr.
 Wachenroth 575, *Höchstädt a. d. Aisch*, OFr.
 Wachenzell 315, *Eichstätt*, MFr.
 Wachstein 134, *Gunzenhausen*, MFr.
 Wackersberg 859, *Bad Tölz*, OB.
 Wackersdorf 1 518, *Burglengenfeld*, OPf.
 Wackerstein, 353, *Ingolstadt*, OB.
 Wächtering 170, *Neuburg a. d. Donau*, Schw.
 Wässerndorf 320, *Kitzingen*, Mainfr.
 Waffenbrunn 382, *Cham*, OPf.
 Wagenhofen 214, *Neuburg a. d. Donau*, Schw.
 Waging 1 046, *Laufen*, OB.
 Wagnern 184, *Oberviedtich*, OPf.
 Wahlsdorf 235, *Rottenburg*, NB.
 Wahnwegen 732, *Kusel*, Pf.
 Waibling 1 016, *Landau a. d. Isar*, NB.
 Waidhaus 1 614, *Vohenstrauß*, OPf.
 Waidhofen 585, *Schrobenhausen*, OB.
 Waigolshausen 1 005, *Schweinfurt*, Mainfr.
 Waischenfeld 752, *Ebermannstadt*, OFr.
 Waizenbach i. Mainfr. 256, *Hammelburg*, Mainfr.
 Waizendorf 161, *Feuchtwangen*, MFr.
 Waizenhofen 134, *Hilpoltstein*, MFr.
 Walbenreuth 184, *Tirschenreuth*, OPf.
 Walberngrün 211, *Stadtsteinach*, OFr.
 Walburgskirchen 759, *Pfarrkirchen*, NB.
 Waldchenfeld 120, *Hofheim i. Mainfr.*, Mainfr.
 Waldshofen 198, *Aichach*, OB.
 Waldsing 1 006, *Vilshofen*, NB.
 Wald 900, *Roding*, OPf.
 Wald 504, *Gunzenhausen*, MFr.
 Wald 685, *Markt Oberdorf*, Schw.
 Wald a. d. Alz 744, *Altötting*, OB.
 Wald, Markt, s. Markt Wald
 Walda 337, *Neuburg a. d. Donau*, Schw.
 Waldaschaff 2 256, *Aschaffenburg*, Mainfr.
 Waldau 572, *Vohenstrauß*, OPf.
 Waldberg 470, *Bad Neustadt a. d. Saale*, Mainfr.
 Waldberg 282, *Augsburg*, Schw.
 Waldbrunn 637, *Würzburg*, Mainfr.
 Waldbüttelbrunn 1 936, *Würzburg*, Mainfr.
 Walddachsbach 109, *Uffenheim*, MFr.
 Waldeck 323, *Kemnath*, OPf.
 Waldeck 121, *Dinkelsbühl*, MFr.
 Waldenreut 626, *Wolfstein*, NB.
 Walderbach 445, *Roding*, OPf.
 Waldershof 1 872, *Tirschenreuth*, OPf.
 Waldfenster 508, *Bad Kissingen*, Mainfr.
 Waldfischbach 3 309 [3 211], *Pirmasens*, Pf.
 Waldgrehweiler 369, *Rockenhausen*, Pf.
 Waldhäuslein 152, *Dinkelsbühl*, MFr.
 Waldhambach 296, *Bergzabern*, Pf.
 Waldhausen 582, *Traunstein*, OB.
 Waldhof 353, *Pfarrkirchen*, NB.
 Waldkirch 217, *Vohenstrauß*, OPf.
 Waldkirch 255, *Günzburg*, Schw.
 Waldkirchen 1 701, *Wolfstein*, NB.
 Waldleiningen 322, *Kaiserslautern*, Pf.
 Waldmohr 2 245, *Kusel*, Pf.
 Waldmünchen 3 112 [3 077], *Waldmünchen*, OPf.
 Waldrohrbach 350, *Bergzabern*, Pf.
 Waldsachsen 344, *Coburg*, OFr.
 Waldsachsen 384, *Schweinfurt*, Mainfr.
 Waldsassen 5 352, *Tirschenreuth*, OPf.

Waldsee 3 147, *Speyer*, Pf.
 Waldstetten 683, *Günzburg*, Schw.
 Waldthurn 1 059, *Vohenstrauß*, OPf.
 Waldzell 308, *Lohr*, Mainfr.
 Walkersaid 1 054, *Mühlendorf*, OB.
 Walkersbach 193, *Pfaffenhofen a. d. Ilm*, OB.
 Walkersbrunn 380, *Forchheim*, OFr.
 Walkershofen 113, *Uffenheim*, MFr.
 Walkertshofen 280, *Mainburg*, NB.
 Walkertshofen 590, *Schwabmünchen*, Schw.
 Wall 720, *Miesbach*, OB.
 Wallenfels 2 243 [2 209], *Kronach*, OFr.
 Wallenhausen 344, *Neu-Ulm*, Schw.
 Wallerdorf 266, *Neuburg a. d. Donau*, Schw.
 Wallerfing 636, *Vilshofen*, NB.
 Wallern 4 088, *Prachtitz*, NB.
 Wallersberg 275, *Lichtenfels*, OFr.
 Wallersdorf 2 084, *Landau a. d. Isar*, NB.
 Wallerstein 1 150, *Nördlingen*, Schw.
 Wallesau 409, *Schwabach*, MFr.
 Walleshausen 583, *Landshut*, OB.
 Wallgau 608, *Garmisch-Partenkirchen*, OB.
 Wallhalben 281, *Pirmasens*, Pf.
 Wallkofen 383, *Mallersdorf*, NB.
 Wallmersbach 260, *Uffenheim*, MFr.
 Wallnsdorf 204, *Beilngries*, OPf.
 Wallsdorf 98, *Hersbruck*, MFr.
 Walpenreuth 182, *Münchberg*, OFr.
 Walpersdorf 599, *Schwabach*, MFr.
 Walpertskirchen 785, *Erding*, OB.
 Walsdorf 527, *Bamberg*, OFr.
 Walshausen 350, *Zweibrücken*, Pf.
 Walsheim 480, *Landau i. d. Pf.*, Pf.
 Waltendorf 535, *Bogen*, NB.
 Waltenhausen 361, *Krumbach (Schwabach)*, Schw.
 Waltenhofen 2 348, *Kempton (Allgäu)*, Schw.
 Waltersberg 314, *Beilngries*, OPf.
 Waltersdorf 421, *Deggendorf*, NB.
 Waltersdorf 104, *Coburg*, OFr.
 Waltershausen 423, *Königshofen i. Grabfeld*, Mainfr.
 Walting 211, *Cham*, OPf.
 Walting 220, *Eichstätt*, MFr.
 Walting 274, *Weißenburg i. Bay.*, MFr.
 Wambach 408, *Erding*, OB.
 Wamberg 229, *Garmisch-Partenkirchen*, OB.
 Wang 406, *Freising*, OB.
 Wang 578, *Wasserburg a. Inn*, OB.
 Wangen 252, *Schrobenhausen*, OB.
 Wannbach 146, *Ebermannstadt*, OFr.
 Wappersdorf 292, *Neumarkt i. d. OPf.*, OPf.
 Warching 154, *Donaupf.*, Schw.
 Wargolshausen 454, *Bad Neustadt a. d. Saale*, Mainfr.
 Warmensteinach 1 048, *Bayreuth*, OFr.
 Warmisried 421, *Mindelheim*, Schw.
 Wangau 840, *Miesbach*, OB.
 Warnhofen 100, *Dillingen a. d. Donau*, Schw.
 Wartenberg 1 232, *Erding*, OB.
 Wartenberg-Rohrbach 220, *Rockenhausen*, Pf.
 Wartenfels 647, *Stadtsteinach*, OFr.
 Wartmannsroth 244, *Hammelburg*, Mainfr.
 Warzenried 864, *Kötzting*, NB.
 Wasching 596, *Wolfstein*, NB.
 Wasentegernbach 497, *Erding*, OB.

IX. Alphabetisches Verzeichnis der bayerischen Gemeinden.

Wasmuthhausen 200, *Ebern*, Mainfr.
 Wasserberndorf 349, *Scheinfeld*, MFr.
 Wasserburg 522, *Günzburg*, Schw.
 Wasserburg a. Bodensee 999, *Lindau (Bodensee)*, Schw.
 Wasserburg a. Inn 4 670, *Wasserburg a. Inn*, OB.
 Wasserknoten 248, *Kulmbach*, OFr.
 Wasserlos 957, *Alzenau i. Mainfr.*, Mainfr.
 Wasserlosen 586, *Hammelburg*, Mainfr.
 Wassermungenau 511, *Schwabach*, MFr.
 Wassersuppen 880, *Waldmünchen*, OPf.
 Wassertrüdingen 1666, *Dinkelsbühl*, MFr.
 Wasserzell 424, *Eichstätt*, MFr.
 Watetitz 469, *Bergreichenstein*, NB.
 Wattenbach 214, *Ansbach*, MFr.
 Wattenberg 153, *Beilngries*, OPf.
 Wattendorf 350, *Bamberg*, OFr.
 Wattenheim 1 046, *Frankenthal*, Pf.
 Wattenweiler 498, *Krumbach (Schwabau)*, Schw.
 Watterbach 340, *Miltenberg*, Mainfr.
 Wattersdorf 940, *Miesbach*, OB.
 Wattweiler 548, *Zweibrücken*, Pf.
 Watzendorf 154, *Coburg*, OFr.
 Watzling 376, *Erding*, OB.
 Waxenberg 72, *Regensburg*, OPf.
 Wechingen 627, *Nördlingen*, Schw.
 Wechterswinkel 192 [149], *Mellrichstadt*, Mainfr.
 Weckbach 327, *Miltenberg*, Mainfr.
 Wegfurt 444, *Bad Neustadt a. d. Saale*, Mainfr.
 Wegscheid 1 141 [1 102], *Wegscheid*, NB.
 Wehringen 1 010, *Schwabmünchen*, Schw.
 Weibersbrunn 1 220, *Aschaffenburg*, Mainfr.
 Weiboldshausen 253, *Weißenburg i. Bay.*, MFr.
 Weichendorf 171, *Bamberg*, OFr.
 Weichenried 488, *Schrobenhausen*, OB.
 Weichenwasserlos 178, *Bamberg*, OFr.
 Weichering 757 [753], *Neuburg a. d. Donau*, Schw.
 Weichs 759, *Dachau*, OB.
 Weichs 205, *Mallersdorf*, NB.
 Weichshofen 311, *Dingolfing*, NB.
 Weicht 329, *Kaufbeuren*, Schw.
 Weichtungen 375, *Bad Kissingen*, Mainfr.
 Weickenbach 48, *Coburg*, OFr.
 Weickersgrüben 188, *Gemünden*, Mainfr.
 Weidach 976, *Wolfratshausen*, OB.
 Weidach 462, *Coburg*, OFr.
 Weidelbach 277, *Dinkelsbühl*, MFr.
 Weiden 29 372 [27 864], *Stadtkreis*, OPf.
 Weiden 239, *Lichtenfels*, OFr.
 Weidenbach 190, *Müldorf*, OB.
 Weidenbach 942, *Feuchttrangen*, MFr.
 Weidenberg 1 293, *Bayreuth*, OFr.
 Weidensees 435, *Pegnitz*, OFr.
 Weidenthal 1 910, *Neustadt an der Weinstraße*, Pf.
 Weidenwang 200, *Beilngries*, OPf.
 Weidesgrün 171, *Naila*, OFr.
 Weidhausen b. Coburg 1 398, *Coburg*, OFr.
 Weiding 263, *Cham*, OPf.
 Weiding 161, *Nabburg*, OPf.
 Weiding 658, *Oberpöchlitz*, OPf.
 Weidmes 230, *Stadtsteinach*, OFr.
 Weidnitz 238, *Lichtenfels*, OFr.
 Weidorf 256, *Neuburg a. d. Donau*, Schw.
 Weigelshofen 326, *Ebermannstadt*, OFr.

Weigendorf 996, *Dingolfing*, NB.
 Weigendorf 1 027, *Sulzbach-Rosenberg*, OPf.
 Weigenheim 444, *Uffenheim*, MFr.
 Weigenhofen 378, *Lauf (Pegnitz)*, MFr.
 Weigersdorf 118, *Eichstätt*, MFr.
 Weihestephau 214, *Landshut*, NB.
 Weihezell 445, *Ansbach*, MFr.
 Weiher 206, *Amberg*, OPf.
 Weiher 296, *Ebermannstadt*, OFr.
 Weiher 128, *Erlangen*, MFr.
 Weiher 306, *Nabburg*, OPf.
 Weiher 126, *Regensburg*, OPf.
 Weiherberg 269, *Eschenbach i. d. Opf.*, OPf.
 Weihmühl 589, *Landshut*, NB.
 Weihmörting 726, *Griesbach*, NB.
 Weil 573, *Landshut*, OB.
 Weilach 412, *Schrobenhausen*, OB.
 Weilbach 978, *Miltenberg*, Mainfr.
 Weilbach 121, *Mindelheim*, Schw.
 Weildorf 753, *Laufen*, OB.
 Weilenbach 325, *Schrobenhausen*, OB.
 Weiler 211, *Illertissen*, Schw.
 Weiler 105, *Krumbach (Schwabau)*, Schw.
 Weiler i. Allgäu 1 536 [1 500], *Lindau (Bodensee)*, Schw.
 Weilerbach 1 720, *Kaiserslautern*, Pf.
 Weilheim 7 296 [7 092], *Weilheim*, OB.
 Weilheim 262, *Donauwörth*, Schw.
 Weillohe 175, *Regensburg*, OPf.
 Weitingen 704, *Dinkelsbühl*, MFr.
 Weimarschmieden 141, *Mellrichstadt*, Mainfr.
 Weimersdorf 62, *Coburg*, OFr.
 Weimersheim 515, *Weißenburg i. Bay.*, MFr.
 Weinberg 726, *Feuchttrangen*, MFr.
 Weindorf 302, *Weilheim*, OB.
 Weingarten 1 157, *Germersheim*, Pf.
 Weingarten 304, *Staffelstein*, OFr.
 Weingartsgreuth 393, *Höchstädt a. d. Aisch*, OFr.
 Weinhausen 160, *Kaufbeuren*, Schw.
 Weinried 350, *Illertissen*, Schw.
 Weinsfeld 208, *Hilpoltstein*, MFr.
 Weinzierlein 501, *Fürth*, MFr.
 Weipoltshausen 239, *Schweinfurt*, Mainfr.
 Weisbach 561 [508], *Bad Neustadt a. d. Saale*, Mainfr.
 Weisbrunn 172, *Haßfurt*, Mainfr.
 Weischau 50, *Coburg*, OFr.
 Weisendorf 753, *Höchstädt a. d. Aisch*, OFr.
 Weisenheim a. Berg 835, *Neustadt an der Weinstraße*, Pf.
 Weisenheim a. Sand 3 579, *Neustadt an der Weinstraße*, Pf.
 Weisingen 575, *Dillingen a. d. Donau*, Schw.
 Weislitz 155, *Neunburg vorm Wald*, OPf.
 Weismain 1 545 [1 339], *Lichtenfels*, OFr.
 Weißbach 357, *Berchtesgaden*, OB.
 Weißdorf 964, *Münchberg*, OFr.
 Weissenbach 396, *Brückenau*, Mainfr.
 Weissenberg 251, *Amberg*, OPf.
 Weissenbrunn 385, *Ansbach*, MFr.
 Weissenbrunn 1 073, *Kronach*, OFr.
 Weissenbrunn 395, *Nürnberg*, MFr.
 Weissenbrunn 86, *Ebern*, Mainfr.
 Weissenbrunn a. Forst 263, *Coburg*, OFr.

Weissenbrunn vorm Wald 554, *Coburg*, OFr.
 Weissenburg i. Bay. 8 760 [8 567], *Weissenburg i. Bay.*, MFr.
 Weissenhorn 2 988, *Neu-Ulm*, Schw.
 Weißenhohe 568, *Forchheim*, OFr.
 Weißenregen 274, *Kötzting*, NB.
 Weißenberg 859, *Lindau (Bodensee)*, Schw.
 Weißensee 474, *Füssen*, Schw.
 Weissenstadt 3 057, *Wunsiedel*, OFr.
 Weitenried 172, *Friedberg*, OB.
 Weiterndorf 127, *Ansbach*, MFr.
 Weisersdorf 529, *Fürth*, MFr.
 Weisersweiler 257, *Kirchheimbolanden*, Pf.
 Weitau 1 882, *Kempten (Allgäu)*, Schw.
 Weitraudsdorf 760, *Coburg*, OFr.
 Welbhausen 458, *Uffenheim*, MFr.
 Weldweiler 595, *Kusel*, Pf.
 Welden 1 186, *Augsburg*, Schw.
 Weltsch 311, *Kronach*, OFr.
 Welkendorf 77, *Ebern*, Mainfr.
 Wellerstadt 314, *Erlangen*, MFr.
 Wellheim 553, *Eichstätt*, MFr.
 Wellmersdorf 104, *Coburg*, OFr.
 Welsberg 167, *Staffelstein*, OFr.
 Welshofen 341, *Dachau*, OB.
 Weltenburg 380, *Kelheim*, NB.
 Weltersbach 539, *Kaiserslautern*, Pf.
 Wemding 2 541 [2 494], *Donauwörth*, Schw.
 Wendelstein 1 985, *Schwabach*, MFr.
 Wendersreuth 315, *Neustadt a. d. Waldnaab*, OPf.
 Weng 1 212, *Griesbach*, NB.
 Weng 617, *Landshut*, NB.
 Wengen 210, *Hilpoltstein*, MFr.
 Wengen 1 044, *Kempten (Allgäu)*, Schw.
 Wengen 215, *Neuburg a. d. Donau*, Schw.
 Wengen 199, *Wertingen*, Schw.
 Wenighösbach 451, *Aschaffenburg*, Mainfr.
 Wenigsmünchen 159, *Fürstentfeldbruck*, OB.
 Wenigsmstadt 1 095, *Obernburg*, Mainfr.
 Wensdorf 229, *Miltenberg*, Mainfr.
 Wenzelbach 953, *Regensburg*, OPf.
 Weppersdorf 321, *Forchheim*, OFr.
 Wernmeridshausen 289, *Bad Kissingen*, Mainfr.
 Wernberg 725, *Nabburg*, OPf.
 Werneck 2 423 [2 231], *Schweinfurt*, Mainfr.
 Wernersberg 855, *Bergzabern*, Pf.
 Wernersreuth 504, *Tirschenreuth*, OPf.
 Wernfeld 820, *Gemünden*, Mainfr.
 Wernfels 465, *Schwabach*, MFr.
 Wernsbach (AG. Ansbach) 245, *Ansbach*, MFr.
 Wernsbach (AG. Heilsbrunn) 204, *Ansbach*, MFr.
 Wernsdorf 285, *Bamberg*, OFr.
 Wernstein 271, *Kulmbach*, OFr.
 Wertach 1 487 [1 340], *Sonthofen*, Schw.
 Wertingen 2 194, *Wertingen*, Schw.
 Weselberg 575, *Pirmasens*, Pf.
 Wessitzell 268, *Friedberg*, OB.
 Weßling 794, *Starnberg*, OB.
 Wessobrunn 521, *Weilheim*, OB.
 Westach 676, *Wasserburg a. Inn*, OB.
 Westendorf 345, *Kaufbeuren*, Schw.
 Westendorf 658, *Wertingen*, Schw.
 Westenhausen 369, *Pfaffenhofen a. d. Ilm*, OB.

IX. Alphabetisches Verzeichnis der bayerischen Gemeinden.

- Westerheim 671, *Memmingen*, Schw.
 Westerholzhausen 157, *Dachau*, OB.
 Westernach 285, *Mindelheim*, Schw.
 Westerndorf 1345, *Rosenheim*, OB.
 Westheim 845, *Germersheim*, Pf.
 Westheim 572, *Gunzenhausen*, MFr.
 Westheim 596, *Uffenheim*, MFr.
 Westheim 449, *Hammelburg*, Mainfr.
 Westheim 200, *Kitzingen*, Mainfr.
 Westheim b. Augsburg 1194, *Augsburg*, Schw.
 Westheim b. Haßfurt 809, *Haßfurt*, Mainfr.
 Wettelsheim 896, *Gunzenhausen*, MFr.
 Wettelshausen 512, *Günzburg*, Schw.
 Wetterfeld 555, *Roding*, OPf.
 Wetringen 632, *Rothenburg ob der Tauber*, MFr.
 Wetringen 260, *Hofheim i. Mainfr.*, Mainfr.
 Wettstetten 868, *Ingolstadt*, OB.
 Wettzell 400, *Viedtad*, NB.
 Wetzendorf 291, *Lauf (Pegnitz)*, MFr.
 Wetzhausen 234, *Hofheim i. Mainfr.*, Mainfr.
 Wetzldorf 594, *Neustadt a. d. Waldnaab*, OPf.
 Weyer 556, *Schweinfurt*, Mainfr.
 Weyersfeld 286, *Gemünden*, Mainfr.
 Weyher 675, *Landau i. d. Pf.*, Pf.
 Wichsenstein 455, *Pegnitz*, OFr.
 Wickendorf 474, *Kronach*, OFr.
 Widdersberg 152, *Starnberg*, OB.
 Widdersdorf 561, *Landshut*, NB.
 Wiebelbach 147, *Marktheidenfeld*, Mainfr.
 Wiebelsberg 145, *Gerolzhofen*, Mainfr.
 Wiebelsheim 171, *Uffenheim*, MFr.
 Wiech 448, *Bad Aibling*, OB.
 Wiedenhausen 425, *Dachau*, OB.
 Wiedergeltingen 685, *Mindelheim*, Schw.
 Wiedersbach 361, *Ansbach*, MFr.
 Wiefelsdorf 180, *Burglengenfeld*, OPf.
 Wielenbach 728, *Weilheim*, OB.
 Wies 1214, *Miesbach*, OB.
 Wiesau 2677, *Tirschenreuth*, OPf.
 Wiesbach 552, *Mühlhof*, OB.
 Wiesbad 457, *Zweibrücken*, Pf.
 Wiesen 188, *Staffelstein*, OFr.
 Wiesen 941, *Lohr*, Mainfr.
 Wiesenbach 186, *Neuburg a. d. Donau*, Schw.
 Wiesenbronn 781, *Kitzingen*, Mainfr.
 Wiesenfeld 1000, *Karlstadt*, Mainfr.
 Wiesenfeld b. Coburg 316, *Coburg*, OFr.
 Wiesenfelden 1267, *Bogen*, NB.
 Wiesengiech 507, *Bamberg*, OFr.
 Wiesenhofen 149, *Beilngries*, OPf.
 Wiesent 945, *Regensburg*, OPf.
 Wiesentfels 286, *Ebermannstadt*, OFr.
 Wiesensthal 488, *Fordheim*, OFr.
 Wiesenheid 1645 [1440], *Gerolzhofen*, Mainfr.
 Wieseth 824, *Feuchtwangen*, MFr.
 Wiesethbruck 344, *Feuchtwangen*, MFr.
 Wiesing 418, *Pfarrkirchen*, NB.
 Wiesing 477, *Viedtad*, NB.
 Wiesing 152, *Roding*, OPf.
 Wiessee, Bad, s. *Bad Wiessee*
 Wiesthal 725, *Lohr*, Mainfr.
 Wiffertshausen 156, *Friedberg*, OB.
 Wiggensbach 2158, *Kempten (Allgäu)*, Schw.
 Wilburgstetten 615, *Dinkelsbühl*, MFr.
 Wildenau 550, *Tirschenreuth*, OPf.
 Wildenberg 804, *Rottenburg*, NB.
 Wildenberg 154, *Kronach*, OFr.
 Wildenfels 141, *Fordheim*, OFr.
 Wildenheid 990, *Coburg*, OFr.
 Wildenholz 460, *Rothenburg ob der Tauber*, MFr.
 Wildenranna 534, *Wegscheid*, NB.
 Wildenreuth 419, *Neustadt a. d. Waldnaab*, OPf.
 Wildenroth 569, *Fürstenfeldbruck*, OB.
 Wildensee 178, *Obernburg*, Mainfr.
 Wildensorg 255, *Bamberg*, OFr.
 Wildenstein 192, *Riedenburg*, OPf.
 Wildenstein 192, *Stadtsteinach*, OFr.
 Wildenwart 755, *Rosenheim*, OB.
 Wildeppenried 190, *Oberviedtad*, OPf.
 Wildflecken 1406 [1599], *Brückenau*, Mainfr.
 Wildpoldsried 1170, *Kempten (Allgäu)*, Schw.
 Wildsteig 762, *Schongau*, OB.
 Wildstein 542, *Oberviedtad*, OPf.
 Wilgartswiesen 1562, *Bergzabern*, Pf.
 Wilhams 474, *Sonthofen*, Schw.
 Wilhelmisdorf 472, *Neustadt a. d. Aisch*, MFr.
 Wilhelmsreut 585, *Wolfstein*, NB.
 Wilhelmsthal 1055, *Kronach*, OFr.
 Wilhermsdorf 1717, *Neustadt a. d. Aisch*, MFr.
 Willanzheim 654, *Kitzingen*, Mainfr.
 Willenhofen 501, *Parsberg*, OPf.
 Willersdorf 419, *Fordheim*, OFr.
 Willhof 142, *Nabburg*, OPf.
 Willing 788, *Bad Aibling*, OB.
 Willishausen 512, *Augsburg*, Schw.
 Willmars 409, *Mellrichstadt*, Mainfr.
 Willmatshofen 311, *Augsburg*, Schw.
 Willmering 742, *Cham*, OPf.
 Willmersbach 194, *Neustadt a. d. Aisch*, MFr.
 Willmersreuth 221, *Kulmbach*, OFr.
 Willofs 598, *Markt Oberdorf*, Schw.
 Willprechtszell 505, *Aichach*, OB.
 Wimmelbach 522, *Fordheim*, OFr.
 Wimpasing 259, *Freising*, OB.
 Winbuch 196, *Amberg*, OPf.
 Windach 565, *Landsberg*, OB.
 Windberg 744, *Bogen*, NB.
 Windelsbach 260, *Rothenburg ob der Tauber*, MFr.
 Winden 99, *Ingolstadt*, OB.
 Winden 457, *Wasserburg a. Inn*, OB.
 Winden 215, *Riedenburg*, OPf.
 Winden 626, *Germersheim*, Pf.
 Winden a. Aign 459, *Pfaffenhofen a. d. Ilm*, OB.
 Winden b. Scheyern 209, *Pfaffenhofen a. d. Ilm*, OB.
 Windheim 746, *Kronach*, OFr.
 Windheim 287, *Hammelburg*, Mainfr.
 Windheim 251, *Bad Kissingen*, Mainfr.
 Windheim 379, *Marktheidenfeld*, Mainfr.
 Windischbergerdorf 1356 [952], *Cham*, OPf.
 Windischbuchen 160, *Miltenberg*, Mainfr.
 Windischengrün 318, *Naila*, OFr.
 Windischenlaibach 240, *Bayreuth*, OFr.
 Windischeschenbach 5419, *Neustadt a. d. Waldnaab*, OPf.
 Windischhausen 286, *Gunzenhausen*, MFr.
 Windischletten 227, *Bamberg*, OFr.
 Windorf 659, *Vilshofen*, NB.
 Windpassing 695, *Wegscheid*, NB.
 Windsbach 1710 [1674], *Ansbach*, MFr.
 Windsberg 1072, [697], *Pirmasens*, Pf.
 Windsfeld 250, *Gunzenhausen*, MFr.
 Windshausen 366, *Bad Neustadt a. d. Saale*, Mainfr.
 Windsheim 5487 [5299], *Uffenheim*, MFr.
 Windten 166, *Landshut*, NB.
 Wineden 106, *Memmingen*, Schw.
 Winhöring 1767, *Altötting*, OB.
 Winkelhaid 744, *Nürnberg*, MFr.
 Winkelhaid 128, *Schwabach*, MFr.
 Winkels 505, *Bad Kissingen*, Mainfr.
 Winkl 274, *Landsberg*, OB.
 Winkl 174, *Neumarkt i. d. OPf.*, OPf.
 Winklarn 652, *Oberviedtad*, OPf.
 Winklsaf 296, *Mallersdorf*, NB.
 Winnweiler 1559, *Rockenhausen*, Pf.
 Winsing 701, *Deggendorf*, NB.
 Winterbach 245, *Zweibrücken*, Pf.
 Winterbach 455, *Günzburg*, Schw.
 Winterberg 4574, *Prachtitz*, NB.
 Winterborn 257, *Rockenhausen*, Pf.
 Winterhausen 1081, *Ochsenfurt*, Mainfr.
 Winterrieden 471, *Illertissen*, Schw.
 Wintersbach 726, *Aschaffenburg*, Mainfr.
 Wintershof 190, *Eichstätt*, MFr.
 Winterzhofen 146, *Beilngries*, OPf.
 Winzeln 1299, *Pirmasens*, Pf.
 Winzenhohl 526, *Aschaffenburg*, Mainfr.
 Winzer 2020 [1715], *Deggendorf*, NB.
 Winzer 556, *Krumbach (Schwabau)*, Schw.
 Wipfeld 792, *Schweinfurt*, Mainfr.
 Wippenhausen 251, *Freising*, OB.
 Wirbenz 247, *Kemnath*, OPf.
 Wirmsthal 271, *Hammelburg*, Mainfr.
 Wirsberg 1064, *Kulmbach*, OFr.
 Wischenhofen 166, *Burglengenfeld*, OPf.
 Wisselsing 574, *Vilshofen*, NB.
 Wissing 585, *Parsberg*, OPf.
 Wittelshofen 445, *Dinkelsbühl*, MFr.
 Wittenbach 255, *Dinkelsbühl*, MFr.
 Wittershausen 324, *Hammelburg*, Mainfr.
 Wittesheim 295, *Donaumörth*, Schw.
 Wittbreuth 1524, *Pfarrkirchen*, NB.
 Wittlingingen 1421, *Dillingen a. d. Donau*, Schw.
 Witzighausen 195, *Neu-Ulm*, Schw.
 Witzleshofen 218, *Münchberg*, OFr.
 Witzmannsberg 1261, *Passau*, NB.
 Witzmannsberg 502, *Staffelstein*, OFr.
 Wöhr 259, *Pfaffenhofen a. d. Ilm*, OB.
 Wölbattendorf 669, *Hof*, OFr.
 Wölkendorf 267, *Bamberg*, OFr.
 Wölsau 285, *Wunsiedel*, OFr.
 Wölsauerhammer 592, *Wunsiedel*, OFr.
 Wörishofen, Bad, s. *Bad Wörishofen*
 Wörleschwang 426, *Wertingen*, Schw.
 Wörlsdorf 147, *Coburg*, OFr.
 Wörnitz 480, *Rothenburg ob der Tauber*, MFr.
 Wörnitzhofen 77, *Dinkelsbühl*, MFr.
 Wörnitzostheim 198, *Nördlingen*, Schw.
 Wörnitzstein 574, *Donaumörth*, Schw.
 Wörnsbühl 521, *Miesbach*, OB.
 Wörnsbach 579, *Kaiserslautern*, Pf.
 Wörth 1264, *Erding*, OB.
 Wörth a. Main 2176, *Obernburg*, Mainfr.
 Wörth a. Rhein 2829, *Germersheim*, Pf.
 Wörth a. d. Donau 1612, *Regensburg*, OPf.
 Wörth a. d. Isar 612 [565], *Landshut*, NB.

Wötzelsdorf 248, *Kronach*, OFr.
Wohlbach 152, *Coburg*, OFr.
Wohlmannsgesces 97, *Ebermannstadt*, OFr.
Wohlmutthshüll 347, *Ebermannstadt*, OFr.
Wohlbrechts 769, *Lindau (Bodensee)*, Schw.
Wohnau 79, *Gerolzhofen*, Mainfr.
Wohnsgehaig 258, *Ebermannstadt*, OFr.
Wolferding 683, *Vilsbiburg*, NB.
Wolferkofen 410, *Straubing*, NB.
Wolfersdorf 249, *Freising*, OB.
Wolfersdorf 247, *Kötzling*, NB.
Wolfersdorf 157, *Kronach*, OFr.
Wolfersgrün 309, *Kronach*, OFr.
Wolferstadt 608, *Donauwörth*, Schw.
Wolferthau 192, *Rottenburg*, NB.
Wolfertsbronn 502, *Dinkelsbühl*, MFr.
Wolfertschwenden 415, *Memmingen*, Schw.
Wolfgang, Sankt, s. Sankt Wolfgang
Wolframs-Eschenbach 980, *Gunzenhausen*, MFr.
Wolframshof 123, *Kemnath*, OPf.
Wolfratshausen 2 826, *Wolfratshausen*, OB.
Wolfring 250, *Nabburg*, OPf.
Wolfsbach 419, *Landshut*, NB.
Wolfsbach 599, *Amberg*, OPf.
Wolfsbach 181, *Bayreuth*, OFr.
Wolfsberg 420, *Pegnitz*, OFr.
Wolfsbronn 110, *Gunzenhausen*, MFr.
Wolfsbuch 461, *Riedenburg*, OPf.
Wolfsdorf 301, *Staffelstein*, OFr.
Wolfsegg 786, *Eggenfelden*, NB.
Wolfsegg 846, *Regensburg*, OPf.
Wolfsfeld 293, *Neumarkt i. d. Opf.*, OPf.
Wolfsloch 250, *Lichtenfels*, OFr.
Wolfsmünster 344, *Gemünden*, Mainfr.
Wolfein 1 366 [1 163], *Kusel*, Pf.
Wolkering 405 [207], *Regensburg*, OPf.
Wolkersdorf 496, *Traunstein*, OB.
Wolkertshofen 279, *Eichstätt*, MFr.
Wolkshausen 511, *Ochsenfurt*, Mainfr.
Wollbach 616, *Bad Neustadt a. d. Saale*, Mainfr.
Wollbach 253, *Augsburg*, Schw.
Wollbach b. Bad Kissingen 592, *Bad Kissingen*, Mainfr.
Wollersdorf 178, *Ansbach*, MFr.
Wollschlag 211, *Prachatitz*, NB.
Wollishausen 273, *Augsburg*, Schw.
Wollmesheim 688, *Landau i. d. Pf.*, Pf.
Wollmteshofen 242, *Augsburg*, Schw.
Wollmoos 390, *Aichach*, OB.
Wolnzach 3 158 [2 950], *Pfaffenhofen a. d. Ilm*, OB.
Wolpertstetten 131, *Dillingen a. d. Donau*, Schw.
Wombach 599, *Lohr*, Mainfr.
Wondreb 381, *Tirschenreuth*, OPf.
Wonfurt 676, *Hafurt*, Mainfr.
Wonneberg 793, *Laufen*, OB.
Wonsees 473, *Ebermannstadt*, OFr.
Woppenhof 166, *Nabburg*, OPf.
Woppenrieth 129, *Vohenstrauß*, OPf.
Woringen 938, *Memmingen*, Schw.
Workerszell 551, *Eichstätt*, MFr.
Wortelstetten 498, *Wertingen*, Schw.
Worzeldorf 854, *Schwabach*, MFr.
Wosek 290, *Prachatitz*, NB.
Wotzdorf 1 613, *Passau*, NB.

Wülfershausen 469, *Karlsfeld*, Mainfr.
 Wülfershausen a. d. Saale 840, *Königs-
hofen i. Grabfeld*, Mainfr.
 Wülfersreuth 154, *Bayreuth*, OFr.
 Wülflingen 511, *Haßfurt*, Mainfr.
 Würding 867, *Griesbach*, NB.
 Würgau 271, *Bamberg*, OFr.
 Würzburg 107 515 [101 545], *Stadtkreis*,
 Mainfr.
 Würzweiler 254, *Rockenhausen*, Pf.
 Wüstenfelden 121, *Gerolzhofen*, Mainfr.
 Wüstenselbitz 1 252, *Münchberg*, OFr.
 Wüstenstein 407, *Ebermannstadt*, OFr.
 Wüstenwelsberg 49, *Ebern*, Mainfr.
 Wüstenzell 275, *Marktheidenfeld*,
 Mainfr.
 Wulfertshausen 178, *Friedberg*, OB.
 Wulkersdorf 165, *Roding*, OPf.
 Wullenstetten 459, *Neu-Ulm*, Schw.
 Wunsiedel 6 312, *Wunsiedel*, OFr.
 Wurlitz 344, *Rehau*, OFr.
 Wurmannsquick 677, *EGgenfelden*, NB.
 Wurmsham 559, *Vilsbiburg*, NB.
 Wurz 260, *Neustadt a. d. Waldnaab*, OPf.
 Wustviel 259, *Gerolzhofen*, Mainfr.
 Wutschdorf 481, *Amberg*, OPf.

Z.

Zaborsch 273, *Prachatitz*, NB.
Zachenberg 1 752, *Viechtach*, NB.
Zahlbach 658, *Bad Kissingen*, Mainfr.
Zahling 228, *Aichach*, OB.
Zaiertshofen 221, *Illertissen*, Schw.
Zailach 218, *Ansbach*, MFr.
Zaisertshofen 560, *Mindelheim*, Schw.
Zaitzkofen 202, *Mallersdorf*, NB.
Zandt 566, *Kötzting*, NB.
Zandt 495, *Eichstätt*, MFr.
Zangberg 596, *Mühlendorf*, OB.
Zangenstein 212, *Neunburg vorm Wald*, OPf.
Zankenhausen 208, *Fürstenfeldbruck*, OB.
Zant 275, *Amberg*, OPf.
Zapfendorf 968, *Staffelstein*, OFr.
Zaubach 540, *Stadtsteinach*, OFr.
Zaunsbach 268, *Forchheim*, OFr.
Zeckendorf 229, *Bamberg*, OFr.
Zeckern 201, *Höchstadt a. d. Aisch*, OFr.
Zedersdorf 149, *Coburg*, OFr.
Zedtwitz 588, *Hof*, OFr.
Zeegendorf 302, *Bamberg*, OFr.
Zeholling 612, *Landau a. d. Isar*, OB.
Zeickhorn 137, *Coburg*, OFr.
Zeil 2 475, *Haßfurt*, Mainfr.
Zeilhofen 840, *Erding*, OB.
Zeilung 470, *Mühlendorf*, OB.
Zeilitzheim 871 [677], *Gerolzhofen*, Mainfr.
Zeinried 455, *Oberviechtach*, OPf.
Zeiskam 1 892, *Germersheim*, Pf.
Zeitlarn 667, *Vilshofen*, NB.
Zeitlarn 855, *Regensburg*, OPf.
Zeitldorn 412 [256], *Straubing*, NB.
Zeitldorn 540, *Regensburg*, OPf.
Zeitlofs 499, *Brückenuau*, Mainfr.
Zell 766 [463], *Pfaffenhofen a. d. Ilm*, OB.
Zell 521, *Eggenfelden*, NB.
Zell 845, *Regen*, NB.
Zell 280, *Riedenburg*, OPf.
Zell 278, *Kirchheimbolanden*, Pf.
Zell 1 056, *Münchberg*, OFr.

Zell 347, *Hilpoltstein*, MFr.
Zell 585, *Haßfurt*, Mainfr.
Zell 272, *Schweinfurt*, Mainfr.
Zell 457, *Memmingen*, Schw.
Zell 785 [621], *Neuburg a. d. Donau*, Schw.
Zell a. Main 1902, *Würzburg*, Mainfr.
Zellingen 2182, *Karlstadt*, Mainfr.
Zending 450, *Kötzting*, NB.
Zentbechhofen 359, *Höchstadt a. d. Aisch*, OFr.
Zenting 708, *Grafenau*, NB.
Zeselberg 414, *Pirmasens*, Pf.
Zettlitz 500, *Lichtenfels*, OFr.
Zettlitz 184, *Münchberg*, OFr.
Zettmannsdorf 258, *Bamberg*, OFr.
Zeubelried 240, *Ochsenfurt*, Mainfr.
Zeublitz 158, *Lichtenfels*, OFr.
Zeulenreuth 151, *Kemnath*, OPf.
Zeuleben 656, *Schweinfurt*, Mainfr.
Zeyern 470, *Kronach*, OFr.
Ziegelanger 326, *Haßfurt*, Mainfr.
Ziegelerden 655, *Kronach*, OFr.
Ziegelsambach 160, *Bamberg*, OFr.
Ziegelsdorf 82, *Coburg*, OFr.
Ziegenbach 149, *Scheinfeld*, MFr.
Ziegenburg 186, *Kulmbach*, OFr.
Ziegenruck 645, *Bergreichenstein*, NB.
Zielheim 705, *Burglengenfeld*, OPf.
Ziemetshausen 931, *Krumbach*, (Schwabens), Schw.
Ziertheim 318, *Dillingen a. d. Donau*, Schw.
Zillenberg 116, *Friedberg*, OB.
Zillham 285, *Wasserburg a. Inn*, OB.
Zimmerau 147, *Königshofen i. Grabfeld*, Mainfr.
Zimmering 174, *Roding*, OPf.
Zimmern 745, *Pfarrkirchen*, NB.
Zimmern 144, *Weißenburg i. Bay.*, MFr.
Zimmern 270, *Markttheidenfeld*, Mainfr.
Zinst 209, *Kemnath*, OPf.
Zinzendorf 550 [185], *Regensburg*, OPf.
Zinzenzell 607, *Bogen*, NB.
Zips 625, *Pegnitz*, OFr.
Zirgesheim 599, *Donaumörth*, Schw.
Zirndorf 7797, *Fürth*, MFr.
Ziswingen 255, *Nördlingen*, Schw.
Zöschingen 450, *Dillingen a. d. Donau*, Schw.
Zogenreuth 201, *Eschenbach i. d. Opf.*, OPf.
Zoggendorf 155, *Ebermannstadt*, OFr.
Zolling 596, *Freising*, OB.
Zoltingen 150, *Dillingen a. d. Donau*, Schw.
Zorneding 988, *Ebersberg*, OB.
Zuchering 852, *Ingolstadt*, OB.
Zuderschlag 591, *Prachatz*, NB.
Zückshut 296, *Bamberg*, OFr.
Zusamaltheim 509, *Wertingen*, Schw.
Zusamzell 329, *Wertingen*, Schw.
Zusmarshausen 1152, *Augsburg*, Schw.
Zusum-Rettingen 218, *Donaumörth*, Schw.
Zweibrücken 50714 [28221], *Stadtkreis*, Pf.
Zweifelsheim 171, *Höchstadt a. d. Aisch*, OFr.
Zwerchstraß 159, *Donaumörth*, Schw.
Zwergau 147, *Kemnath*, OPf.
Zwernberg 98, *Dinkelsbühl*, MFr.
Zwiesel 5885, *Regen*, NB.
Zwieselberg 78, *Füssen*, Schw.