

II A 168/1305

ENTSAUERT (2001)

Gemeinde-Verzeichnis

für das

Königreich Bayern,

nach den endgültigen Ergebnissen

der Volkszählung vom 1. Dezember 1905.

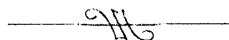
Mit einem Berichte über die Ergebnisse der Volkszählung
und einem Diagramm.

Heft LXVIII

der Beiträge zur Statistik des Königreichs Bayern,

herausgegeben

vom K. Statistischen Bureau.



München 1906

Lindauer'sche Buchhandlung (Schöpping).

Vorwort.

In der Reihe der Gemeindeverzeichnisse, die vom K. Statistischen Bureau seit 1858 herausgegeben wurden, ist das vorliegende das zwölfte. Es zeigt sowohl in dem Bericht über die Ergebnisse der Volkszählung vom 1. Dezember 1905 als auch in den ziffermäßigen Nachweisungen für die einzelnen Gemeinden, Amtsgerichte, Bezirksämter und Regierungsbezirke die gleiche Anlage wie das Verzeichnis von 1902 und die früheren.

Gegenüber der Ausgabe von 1902 sind in dem Textteile des Berichts die Abschnitte über Alter, Muttersprache, Gebürtigkeit und Wohngebäude weggefallen, der Abschnitt über die Gemeinden und ihre Volkszahl nach Gruppen der Bevölkerungsanhäufung hinzugekommen. Der Tabellenteil des Berichts ist durch drei Uebersichten über die Bevölkerung der Bezirksämter 1875 bis 1905, der Amtsgerichte 1895 bis 1905 und der Städte mit mehr als 10000 Einwohnern 1875 bis 1905, ferner durch drei auf Grund der Zählung von 1905 bearbeitete Verzeichnisse der Städte und übrigen Gemeinden von 5000 bis 10000 Einwohner, der Städte mit weniger als 5000 Einwohner und der Marktgemeinden vermehrt worden. Neu ist auch das Diagramm über die Verteilung der Bevölkerung in den Jahren 1875 und 1905 nach Gruppen der Bevölkerungsanhäufung, ferner das am Schlusse des Gemeindeverzeichnisses beigefügte Verzeichnis der Gemeinden mit Angabe der Zustellungspostanstalt nach dem Stande vom 1. Oktober 1906.

Die Angaben des Berichts (in Text und Tabellen S. VII ff.), sowie der Tabellen des Gemeindeverzeichnisses selbst (S. 1 ff.) beziehen sich auf den Gebietsstand vom 1. Juni 1906. In einem Nachtrage sind die nach diesem Zeitpunkte bei den Gemeinden und Standesamtsbezirken eingetretenen Aenderungen zusammengestellt. Auch ist dort die Bevölkerung derjenigen Gebietsteile, die nach dem Zähltag, aber vor dem 1. Juni 1906 eine Aenderung erfahren haben, nach dem Gebietsstande vom Zähltag angegeben.

München, im Dezember 1906.

Ministerialrat Trutzer
Vorstand des K. Statistischen Bureaus.

Inhalts-Uebersicht.

A. Bericht über die Ergebnisse der Volkszählung vom 1. Dezember 1905.

1. Text.

	Seite
I. Volkszahl; Verteilung und Dichtigkeit der Bevölkerung	VII
II. Geschlecht	XIII
III. Familienstand	XVII
IV. Religionsbekenntnis	XX
V. Staatsangehörigkeit	XXIII
VI. Haushaltungen	XXIX
VII. Die Gemeinden und ihre Volkszahl nach Gruppen der Bevölkerungsanhäufung	XXXIII

2. Diagramm, Verteilung der Bevölkerung der Jahre 1875 und 1905 nach Gruppen der Bevölkerungsanhäufung.

3. Tabellarische Uebersichten.

Tab. I. Die Bevölkerung des Königreichs und der Regierungsbezirke, ausgeschieden nach Unmittelbaren Städten, Bezirksämtern, Amtsgerichten und Ortsgrößenklassen (Stadt und Land)	XLVIII
Tab. II. Die Bevölkerung der Landgerichts- und Oberlandesgerichtsbezirke	LXXXII
Tab. III. Die Bevölkerung der Armeekorps- und Landwehrbezirke	LXXXIV
Tab. IV. Zahl der unter der ortsanwesenden Bevölkerung mitgezählten aktiven Militärpersonen	LXXXV
Tab. V. Verzeichnis der Distriktsgemeinden mit Angabe ihrer Bestandteile und Einwohnerzahl	LXXXVI
Tab. VI. Die Bevölkerung der Bezirksämter nach dem Gebietsstande der Volkszählungen von 1875—1905	XCIII
Tab. VII. Die Bevölkerung der Amtsgerichte nach dem Gebietsstande der Volkszählungen von 1895—1905	XCVII
Tab. VIII. Die Bevölkerung der Städte über 10 000 Einwohner nach dem Gebietsstande der Volkszählungen von 1875—1905	C
Tab. IX. Verzeichnis der Städte und übrigen Gemeinden von 5 000—10 000 Einwohner nach der Zählung von 1905	CI
Tab. X. Verzeichnis der Städte unter 5 000 Einwohner nach der Zählung von 1905	CII
Tab. XI. Verzeichnis der Marktgemeinden nach der Zählung von 1905	CIII

B. Gemeindeverzeichnis,

enthaltend sämtliche Gemeinden des Königreichs, nach Verwaltungs- und Amtsgerichtsbezirken geordnet unter Angabe der Gemeindefläche und der Zahl der Ortschaften nach dem Gebietsstande vom 1. Juni 1906 sowie der am 1. Dezember 1905 ermittelten Zahl der Haushaltungen und ortsanwesenden Personen (letztere unterschieden nach Geschlecht, Familienstand, Religionsbekenntnis und Staatsangehörigkeit). Den Ueberschriften der Verwaltungs- und Amtsgerichtsbezirke sind auch die Angaben der zuständigen Landgerichte und Oberlandesgerichte, Rentämter, Bauämter, Bezirkskommandos, Eichämter, Standesämter, Brandversicherungsinspektionsbezirke und der Notariate beigelegt.

Oberbayern	2
Niederbayern	43
Pfalz	75
Oberpfalz und Regensburg	101
Oberfranken	137
Mittelfranken	172
Unterfranken und Aschaffenburg	207
Schwaben und Neuburg	245
Alphabetisches Verzeichnis der Gemeinden unter Beifügung des zuständigen Bezirksamts und der Seitenzahl des Vortrags unter B	281
Nachtrag über Veränderungen während des Druckes	318
Alphabetisches Verzeichnis der Gemeinden mit Angabe der Zustellungs-Postanstalt	321

Hauptergebnisse der Volkszählung

vom 1. Dezember 1905.

I. Volkszahl; Verteilung und Dichtigkeit der Bevölkerung.

Die Volkszählungen im Deutschen Reiche finden seit 1875 jedes fünfte Jahr statt und werden nach einem vom Bundesrate jeweils festgesetzten Formular in allen Bundesstaaten gleichmäßig durchgeführt. Als Zeitpunkt der Volkszählung ist in Deutschland der 1. Dezember bestimmt,*) während in einigen anderen Ländern der Zählungstag an das Ende des Zählungsjahres oder in andere Jahreszeiten verlegt ist.**)

Am 1. Dezember 1905 wurden im Königreiche Bayern

6 524 372

ortsanwesende Personen ermittelt. Gegenüber dem Ergebnis von 1900 mit 6 176 057 Ortsanwesenden ergibt sich somit für das Jahrfünft 1900/1905 eine Mehrung der Volkszahl um 348 315 Personen oder 5,64 auf je Hundert (1895/1900 betrug die Mehrung 6,14 %).

Bei den im nachfolgenden angegebenen verschiedenen Vergleichen mit früheren Volkszählungsergebnissen ist jeweils vom Jahre 1875 ausgegangen und nicht von der ersten Reichszählung des Jahres 1871, da diese Zwischenzeit nur vier Jahre umfaßt und mit den folgenden, je fünf Jahre umfassenden, nicht unmittelbar zu vergleichen ist. Auch ist zu berücksichtigen, daß zur Zeit der Volkszählung von 1871 ein Teil der bayerischen Truppen mit der deutschen Okkupationsarmee in Frankreich anwesend war.

Die jeweilige Bevölkerungsmehrung in den einzelnen Jahrfünften bis 1875/80 zurück geht aus der nachfolgenden Zusammenstellung hervor, in welcher auch der durchschnittliche jährliche Zuwachs des bezüglichen Zeitraumes auf das Tausend der mittleren Bevölkerung (= der Summe der bei den zwei Volkszählungen eines Jahrfünftes ermittelten Bevölkerungszahl, geteilt durch 2) berechnet ist.

Jahrfünfte	Bevölkerungszahl am Beginne jedes Jahrfünftes	Bevölkerungszunahme während des Jahrfünftes	Durchschnittlicher Jahreszuwachs auf 1000 Personen der mittleren Bevölkerung
1875/80	5 022 390	262 388	10,18
1880/85	5 284 778	135 421	5,06
1885/90	5 420 199	174 783	6,35
1890/95	5 594 982	223 562	7,83
1895/1900	5 818 544	357 513	11,92
1900/1905	6 176 057	348 315	10,97

*) Im Jahre 1895 fand die Zählung am 2. Dezember statt, da der 1. Dezember ein Sonntag war.

**) Die letzten Zählungen fanden statt in Belgien am 31. Dezember 1900, in Dänemark am 1. Februar 1901, in England am 31. März 1901, in Frankreich am 24. März 1901, in Holland am 31. Dezember 1900, in Italien am 9./10. Februar 1901, in Norwegen am 3. Dezember 1900, in Oesterreich am 31. Dezember 1900, in Portugal am 1. Dezember 1900, in Rußland am $\frac{28. \text{Januar}}{9. \text{Februar}}$ 1897, in Schweden am 31. Dezember 1900, in der Schweiz am 1. Dezember 1900, in Spanien am 31. Dezember 1900, in Ungarn nach dem Stande vom Ende des Jahres 1900.

Die Bevölkerungszunahme war daher in den einzelnen Jahrfünften verschieden. Der Bevölkerungszuwachs aus dem Ueberschusse der Geburten über die Sterbfälle vermindert oder vermehrt sich, je nachdem die Auswanderung größer oder geringer ist als die Einwanderung. Der Zahlenunterschied zwischen der bei der Volkszählung festgestellten tatsächlichen Bevölkerungszunahme und dem Geburtenüberschusse des gleichen Zeitraumes muß daher als Wanderungs-Verlust bzw. Wanderungsgewinn bezeichnet werden.

Im nachfolgenden sind die Zahlen der tatsächlichen Bevölkerungszunahme dem Geburtenüberschusse des gleichen Zeitraumes gegenübergestellt; aus dem Unterschiede beider Zahlen ergibt sich der Wanderungsverlust.

Jahrfünfte	Ueberschuß der Geburten über die Sterbfälle	Tatsächliche Bevölkerungsmehrung	Wanderungsverlust
Vom 1. Dezember 1875 bis 30. November 1880	277 225	262 388	14 837
„ 1. „ 1880 „ 30. „ 1885	240 855	135 421	105 434
„ 1. „ 1885 „ 30. „ 1890	229 571	171 783	54 788
„ 1. „ 1890 „ 1. Dezember 1895	277 384	223 562	53 822
„ 2. „ 1895 „ 30. November 1900	372 982	357 513	15 469
„ 1. „ 1900 „ 30. „ 1905	417 974	348 315	69 659

Demnach war die Bevölkerungsmehrung zwischen den beiden Volkszählungen des Jahrfünftes 1880/1885 sehr gering; sie ist auch seither die geringste geblieben. In diesen Zeitraum fiel (im Jahre 1883) ein Tiefstand des jährlichen Geburtenüberschusses, welcher von 1876 ab stetig zurückgegangen war und, nach mehrfachen Schwankungen, erst vom Jahre 1891 an und zwar dann erheblich gestiegen ist (Geburtenüberschuß 1876: 61 133, 1883: 42 119, 1891: 51 728, 1904: 85 266). Anderseits war der Wanderungsverlust des Zeitraumes 1880/1885 der größte bisher beobachtete. Es mag hierbei bemerkt werden, daß in die vier Jahre 1881—1884 die außerordentlich hohe überseeische Auswanderung aus Deutschland fällt.

Vom Jahre 1885 bis zum Jahre 1900 erscheint die Bevölkerungszunahme in einer zunächst noch langsamen, von 1890 ab aber stärkeren Steigerung begriffen; der Geburtenüberschuß, welcher im Jahrfünft 1885/90 noch weiter zurückgegangen war als von 1880 auf 1885, mehrt sich seit 1891 in erheblicher Weise. Die Bevölkerungszunahme im Jahrfünft 1895/1900 war mehr als doppelt so stark wie von 1880 auf 1885, sowohl nach der Grundzahl (357 513 gegen 135 421) als nach dem jährlichen durchschnittlichen Zuwachs (11,92 gegen 5,06 auf 1 000 Personen der mittleren Bevölkerung).

Was nun das Jahrfünft 1900/1905 betrifft, so hat der Geburtenüberschuß noch weiter zugenommen; er ist mit 417 974 der größte bisher beobachtete und insbesondere um 44 992 höher als jener des Jahrfünftes 1895/1900. Die tatsächliche Mehrung der Bevölkerung von 1905 gegen die Zählung von 1900 beträgt jedoch nur 348 315, so daß sich ein Wanderungsverlust von 69 659 ergibt, während jener des vorausgegangenen Jahrfünftes sich auf nur 15 469 berechnet.

Wenn nun auch die Bevölkerungsmehrung von 1900 auf 1905 jene von 1895/1900 nicht ganz erreicht hat — sie ist um 9198 Personen niedriger —, so ist sie doch größer als in den vier vorausgegangenen Quinquennien und insbesondere erheblich höher als in jedem der drei Jahrfünfte von 1880 auf 1895 und nach der Verhältniszahl doppelt so groß als in dem Jahrfünft 1880/1885 (Bevölkerungszunahme: 348 315 gegen 135 421, durchschnittlicher jährlicher Zuwachs auf 1000 Personen 10,97 gegen 5,06).

In den dreißig Jahren seit 1875 hat die Bevölkerung Bayerns um etwas mehr als anderthalb Millionen (1 501 982 Personen) zugenommen, was einer Mehrung um fast drei Zehntel (29,9%) entspricht.

Für die einzelnen Regierungsbezirke ist der Bevölkerungsstand nach den letzten drei Zählungen sowie die Zunahme aus folgender Aufstellung ersichtlich:

Regierungsbezirke	Ortsanwesende Bevölkerung			Zunahme überhaupt		Zunahme in Prozent		Jährlicher Zuwachs auf 1000 Einwohner	
	1905	1900*)	1895*)	von 1900 auf 1905	von 1895 auf 1900	von 1900 auf 1905	von 1895 auf 1900	von 1900 auf 1905	von 1895 auf 1900
Oberbayern	1 414 224	1 323 888	1 186 950	90 336	136 938	6,8	11,5	13,2	21,8
Niederbayern	707 367	677 706	673 080	29 661	4 626	4,4	0,7	8,6	1,4
Pfalz	885 833	831 678	765 991	54 155	65 687	6,5	8,6	12,6	16,4
Oberpfalz	574 693	534 321	546 845	20 372	7 476	3,7	1,4	7,2	2,7
Oberfranken	637 700	608 122	586 061	29 578	22 061	4,9	3,8	9,5	7,4
Mittelfranken	868 846	815 895	737 613	52 951	78 282	6,5	10,6	12,6	20,2
Unterfranken	682 532	650 766	632 588	31 766	18 178	4,9	2,9	9,5	5,7
Schwaben	753 177	713 681	689 416	39 496	24 265	5,5	3,5	10,8	6,9
Königreich	6 524 372	6 176 057	5 818 544	343 315	357 513	5,6	6,1	11,0	11,9

Die Zählungen von 1905 und 1900 zeigen gegenüber der je vorhergegangenen bemerkenswerte Unterschiede in der Bevölkerungszunahme der einzelnen Landesteile. Zwar ist die Mehrung von 1900 auf 1905 in Oberbayern, der Pfalz und in Mittelfranken, den Regierungsbezirken mit zahlreicher städtischer Bevölkerung, die verhältnismäßig größte dieses Zeitraumes; sie ist dort aber erheblich geringer als jene von 1895 auf 1900. Dagegen haben die übrigen fünf Regierungsbezirke erheblich mehr an Bevölkerung zugenommen als in dem vorhergegangenen Jahrzehnt. Dies zeigt sich insbesondere bei Niederbayern, dessen durchschnittlicher jährlicher Zuwachs von 1900 auf 1905 sechsmal so groß ist als von 1895 auf 1900 (8,6 gegen 1,4 auf 1000 Einwohner); auch bezüglich der Oberpfalz erscheint diese Mehrung noch bedeutend (7,2 gegen 2,7).

Schon die vorerwähnten Verschiedenheiten lassen im allgemeinen auf ein Nachlassen der Zuwanderung in die Stadt schließen. Es folgen daher hier zwei Zusammenstellungen, welche die Verteilung der Bevölkerung auf Stadt und Land und das Wachstum seit der Zählung von 1895 zeigen. Als Stadtbevölkerung**) ist die Volkszahl sämtlicher unmittelbaren Städte sowie derjenigen sonstigen Gemeinden,***) welche 5 000 und mehr Einwohner zählen, angenommen, dagegen als Landbevölkerung jene der übrigen Gemeinden. Dabei sind die beiden Städte Donauwörth und Dinkelsbühl, welche weniger als 5000 Einwohner (4747 bzw. 4655) zählen, als unmittelbare Städte zur ersten Gruppe gerechnet und demgemäß bei der Gruppe der übrigen Gemeinden abgezogen. Die Vergleichung geht vom Stande von 1905 aus; es sind daher auch jene Gemeinden eingerechnet, welche die Volkszahl 5000 in den Jahren 1895 und 1900 noch nicht hatten und erst im Jahre 1900 oder 1905 erreicht bzw. überschritten haben.

*) Nach dem Gebietsstande von 1905.

**) In neuerer Zeit ist bei statistischen Veröffentlichungen zur Stadtbevölkerung auch die Volkszahl der Gemeinden mit 2000—5000 Einwohnern gerechnet worden, so bei der Bearbeitung der Ergebnisse des Heeresergänzungsgeschäftes. Der Vergleichbarkeit halber ist aber hier die in den früheren Gemeindeverzeichnissen angewendete Gruppierung beibehalten.

***) Von diesen 38 sonstigen Gemeinden sind 11 in Tabelle VIII (Gemeinden mit 10000 und mehr Einwohnern) und 27 in Tabelle IX (Gemeinden mit 5—10000 Einwohner) namentlich aufgeführt.

Stadtbevölkerung.

Regierungsbezirke	Ortsanwesende Bevölkerung			Zunahme überhaupt		Zunahme in Prozent	
	1905	1900*)	1895*)	von 1900 auf 1905	von 1895 auf 1900	von 1900 auf 1905	von 1895 auf 1900
Oberbayern	656 968	607 955	505 375	49 013	102 580	8,1	20,3
Niederbayern	71 019	64 092	60 191	6 927	3 901	10,8	6,5
Pfalz	308 781	280 312	235 314	28 439	45 028	10,1	19,1
Oberpfalz	110 081	101 326	91 089	8 755	10 237	8,6	11,2
Oberfranken**)	176 918	159 153	142 559	17 765	16 594	11,2	11,6
Mittelfranken	435 365	392 559	314 946	42 806	77 613	10,9	24,6
Unterfranken	138 756	126 243	114 164	12 513	12 079	9,9	10,6
Schwaben	208 455	193 016	178 888	15 439	14 128	8,0	7,9
Königreich**)	2 103 343	1 924 686	1 642 526	181 657	282 160	9,4	17,2

Landbevölkerung.

Regierungsbezirke	Ortsanwesende Bevölkerung			Zunahme bzw. Abnahme (—) überhaupt		Zunahme bzw. Abnahme (—) in Prozent	
	1905	1900*)	1895*)	von 1900 auf 1905	von 1895 auf 1900	von 1900 auf 1905	von 1895 auf 1900
Oberbayern	757 256	715 933	681 575	41 323	34 358	5,8	5,0
Niederbayern	636 348	613 614	612 889	22 734	725	3,7	0,1
Pfalz	577 052	551 336	530 677	25 716	20 659	4,7	3,9
Oberpfalz	464 612	452 995	455 756	11 617	—2 761	2,6	—0,6
Oberfranken**)	460 782	448 969	443 502	11 813	5 467	2,7	1,2
Mittelfranken	433 481	423 336	422 667	10 145	669	2,4	0,2
Unterfranken	543 776	524 523	518 424	19 253	6 099	3,7	1,2
Schwaben	544 722	520 665	510 528	24 057	10 137	4,6	2,0
Königreich**)	4 418 029	4 251 371	4 176 018	166 658	75 353	3,9	1,8

Die Verschiedenheit im Bevölkerungszuwachs von Stadt und Land geht aus diesen beiden Uebersichten deutlich hervor. Während die Bevölkerungsmehrung der Städte von 1895 auf 1900 noch mehr als neunmal so groß war wie jene der als Land geltenden Gemeinden (17,2 gegen 1,8%), beträgt sie von 1900 auf 1905 nicht einmal das dreifache (9,4 gegen 3,9%).

Betrachtet man jede Gruppe für sich, so erscheint die Zunahme der Stadtbevölkerung im Jahrfünft 1900/1905 als fast nur mehr halb so groß wie im Zeitraum 1895/1900 (9,4 gegen 17,2%), dagegen jene der Landbevölkerung mehr als doppelt so groß (3,9 gegen 1,8%). In den absoluten Zahlen tritt übrigens diese Verschiebung noch deutlicher zu Tage; von 1895 auf 1900 hat die Stadtbevölkerung um 206 807 Personen mehr zugenommen als die Landbevölkerung; von 1900 auf 1905 beträgt aber dieser Ueberschuß nur 14 999 Personen.

*) Nach dem Gebietsstande von 1905.

**) Die für Stadt und Land aufgeführten Zahlen weichen von den in der Zeitschrift von 1906 Seite 248 mitgeteilten ab, da hier wie überhaupt in den weiteren Nachweisungen des Gemeindeverzeichnisses die beiden am 1. April 1906 in die Stadt Hof einverleibten Gemeinden Hofeck und Moschendorf (2490 Einwohner) bereits bei der Stadtbevölkerung miteingerechnet und demgemäß bei der Landbevölkerung in Abzug gebracht sind.

Da eine erhebliche Verschiedenheit von Stadt und Land bezüglich Sterblichkeit, Geburtenhäufigkeit und Auswanderung nicht anzunehmen ist, werden die oben erwähnten Verschiebungen wohl auf ein Nachlassen der Abwanderung vom Lande in die Stadt, zum Teil vielleicht auch auf eine vermehrte Zuwanderung in die Landbezirke oder auf eine Rückwanderung auf das Land zurückzuführen sein. Die hie und da gemachte Wahrnehmung, daß Landgemeinden im Umkreise von Städten an Volkszahl zurückgehen bzw. an Zuwachs verhältnismäßig nachgelassen haben, wie z. B. in der Umgebung von München, braucht mit dem Vorgesagten nicht in Widerspruch zu stehen. Vielleicht wird das Ergebnis der für das nächste Jahr in Aussicht stehenden Berufs- und Betriebszählung zeigen, ob die auffällige Verschiedenheit im Bevölkerungszuwachs von Stadt und Land etwa auch im Berufsverhältnis zum Ausdruck kommt.

Die vorstehenden Erörterungen haben sich nur mit der Stadt- bzw. Landbevölkerung im ganzen befaßt. Betrachtet man nun diese nach einzelnen Regierungsbezirken, so zeigen sich auch hier sehr bemerkenswerte Verschiedenheiten in der Bevölkerungszunahme.

Der Zuwachs der Stadtbevölkerung von 1900 auf 1905 gegenüber dem vorausgegangenen Jahrfünft beträgt in Oberbayern nur 8,1 gegen 20,3‰, in der Pfalz 10,1 gegen 19,1‰, in Mittelfranken 10,9 gegen 24,6‰. Die Landbevölkerung dieser Regierungsbezirke hat dagegen von 1900 auf 1905 etwas stärker zugenommen als von 1895 auf 1900. Wie die Tabelle auf Seite IX nachweist, haben von allen Regierungsbezirken aber nur die drei vorgenannten eine Abschwächung in der Zunahme ihrer Gesamtbevölkerung erfahren; diese Abschwächung ist also nur auf das verringerte Anwachsen der Städte jener Regierungsbezirke zurückzuführen.

Was nun die Landbevölkerung betrifft, so war in dem Zeitraum von 1895 auf 1900 der Zuwachs in zwei Regierungsbezirken fast zum Stillstand gekommen (Zunahme 0,1 bzw. 0,2‰), in einem Regierungsbezirke hatte die Landbevölkerung sogar an Zahl abgenommen (um 0,6‰). Gerade diese drei Regierungsbezirke zeigen aber von 1900 auf 1905 die verhältnismäßig größte Steigerung der Zunahme ihrer Landbevölkerung; der Zuwachs ist gestiegen in Niederbayern von 0,1‰ auf 3,7‰, in Mittelfranken von 0,2 auf 2,4‰, in der Oberpfalz ist an die Stelle einer Abnahme um 0,6‰ eine Zunahme von 2,6‰ getreten. Im übrigen wird, da im Abschnitt VII (S. XXXIII ff.) besondere Nachweise über den Bevölkerungsstand der Gemeinden nach kleineren Gruppen der Bevölkerungsanhäufung gegeben werden, hier auf diese verwiesen.

Die Mehrung der Bevölkerung hat auch eine Zunahme der Bevölkerungsdichtigkeit im Königreiche im ganzen wie in Stadt und Land je im besonderen zur Folge.

Der Flächeninhalt des gesamten Königreichs beträgt 75 870,21*) qkm. Hiervon entfallen auf die unmittelbaren Städte und die Gemeinden mit 5000 und mehr Einwohnern (Stadt) 1608,77 qkm, auf die übrigen Gemeinden (Land, ohne die beiden unmittelbaren Städte unter 5000 Einwohner, vgl. Seite IX) 74 261,44 qkm. Bei der Zählung von 1900 war die Fläche dieser Gebiete 1394,16 bzw. 74 475,77 qkm. Die Mehrung bzw. Minderung beruht darauf, daß bei der Zählung von 1900 weniger Gemeinden als „Stadt“ zu rechnen waren; 12 Gemeinden haben in dem Jahrfünft 1900/1905 die Einwohnerzahl 5000 überschritten und sind daher nunmehr zur „Stadt“ zu zählen. Bei den folgenden Ausführungen sind diese Gemeinden der Vergleichbarkeit halber auch für 1900 derjenigen Gruppe beigezeichnet, welcher sie jetzt zugehören.**)

Auf einen Quadratkilometer treffen	im Jahre 1905	im Jahre 1900	
im Gesamtgebiete des Königreichs	86	81	Einwohner
in den städtischen Bezirken	1305	1191	„
„ „ ländlichen „	60	59	„

Die Bevölkerungsdichtigkeit wächst daher in den Städten in weit stärkerem Maße als auf dem Lande, ist ja auch die Bevölkerungsmehrung in jenen eine verhältnismäßig größere.

*) Die für 1900 angegebene Fläche (75 869,93 qkm) erhöht sich nach neueren Berechnungen um 0,28 qkm.

**) Die hier und in der folgenden Tabelle für 1900 neu berechneten Zahlen weichen daher von den Zahlen in dem auf Grund der Zählung von 1900 bearbeiteten Gemeindeverzeichnis 1902 ab.

Die Bevölkerungsdichtigkeit in den einzelnen Regierungsbezirken erhellt aus folgender Aufstellung:

Regierungsbezirke	Auf 1 Quadratkilometer (qkm) treffen Einwohner						Die Bevölkerungszunahme von 1900 auf 1905 betrug Prozent		
	im Jahre 1905			im Jahre 1900			im ganzen	in Stadt	in Land
	im ganzen	in Stadt	in Land	im ganzen	in Stadt	in Land			
Oberbayern	85	2 266	46	79	2 088	44	6,8	8,1	5,8
Niederbayern	66	1 799	59	63	1 621	57	4,4	10,8	3,7
Pfalz	149	646	106	140	587	101	6,5	10,1	4,7
Oberpfalz	59	890	49	57	828	48	3,7	8,6	2,6
Oberfranken	91	1 038	68	87	947	66	4,9	11,2	2,7
Mittelfranken	115	2 262	59	108	2 253	57	6,5	10,9	2,4
Unterfranken	81	1 023	66	77	900	65	4,9	9,9	3,7
Schwaben	77	1 134	57	73	1 050	54	5,5	8,0	4,6
Königreich	86	1 305	60	81	1 191	59	5,6	9,4	3,9

Die größte Zahl von Einwohnern im Vergleich zur Fläche zeigt somit die Pfalz mit 149 Einwohnern auf den qkm; dieser Regierungsbezirk gehört zu den am dichtesten bevölkerten Gebieten Deutschlands. Bei der Volkszählung von 1900 wurde die bezügliche Verhältniszahl (140,3) nur vom Königreich Sachsen (280,3), den beiden preußischen Provinzen Rheinland (213,4) und Westfalen (157,7), dem Großherzogtum Hessen (145,8) und einigen kleineren Bundesstaaten überschritten. Die erhebliche Bevölkerungsanhäufung der Pfalz tritt besonders in ihren Landbezirken hervor (106 Einwohner auf den qkm gegenüber 60 für das Königreich), während die städtische Bevölkerung (646 Einwohner auf den qkm gegenüber 1305 für das Königreich) hinter allen übrigen Regierungsbezirken an Bevölkerungsdichtigkeit zurücksteht.

Die größte Dichtigkeit der städtischen Bevölkerung zeigt sich in den beiden Regierungsbezirken Oberbayern und Mittelfranken unter dem Einflusse der beiden Großstädte München und Nürnberg. Auf Oberbayern trifft von allen Regierungsbezirken die größte Dichtigkeit der städtischen (2266), die geringste der ländlichen Bevölkerung (46). Verhältnismäßig schwach bevölkert ist auch das Landgebiet der Oberpfalz (49 Einwohner auf den qkm).

Vergleicht man die Dichtigkeitszahlen der Erhebung von 1905 mit jenen von 1900, so ergibt sich, daß die Dichtigkeit der Stadtbevölkerung in allen Regierungsbezirken gestiegen ist, am wenigsten aber in Mittelfranken. Hier hatten im Jahrfünft 1895/1900 umfangreiche Eingemeindungen (bei den Städten Nürnberg und Fürth) stattgefunden, wodurch sich die der Berechnung zu Grunde gelegte Gesamtfläche der Stadtgebiete erheblich vergrößert hat. Dies wirkt noch nach, umsomehr als, wie Seite IX erwähnt, die Gesamtbevölkerung dieses Regierungsbezirkes sich von 1900 auf 1905 in weit geringerem Maße vermehrt hat, als im vorausgegangenen Jahrfünft. Die Dichtigkeit der Landbevölkerung hat sich gleichfalls in allen Regierungsbezirken vermehrt, am meisten in der Pfalz, welcher Regierungsbezirk ohnehin schon im Jahre 1900 in der Dichtigkeit der Landbevölkerung (101 Einwohner auf den qkm) alle übrigen Regierungsbezirke übertroffen hatte.

Im nachfolgenden sind die Regierungsbezirke (unter Ausscheidung von Stadt und Land) in der Reihenfolge der für 1905 berechneten Dichtigkeit aufgeführt und sind den bezüglichen Dichtigkeitszahlen auch jene für 1900 und die Verhältnisziffern der Bevölkerungsmehrung von 1900 auf 1905 beigelegt.

Stadtbevölkerung

	Dichtigkeit auf 1 qkm		Zunahme der Stadt-Bevölke- rung von 1900 auf 1905 in Prozent
	im Jahre 1905	im Jahre 1900	
Oberbayern	2 266	2 088	8,1
Mittelfranken	2 262	2 253	10,9
Niederbayern	1 799	1 621	10,8
Schwaben	1 134	1 050	8,0
Oberfranken	1 038	947	11,2
Unterfranken	1 023	900	9,9
Oberpfalz	890	828	8,6
Pfalz	646	587	10,1

Landbevölkerung

	Dichtigkeit auf 1 qkm		Zunahme der Land-Bevölke- rung von 1900 auf 1905 in Prozent
	im Jahre 1905	im Jahre 1900	
Pfalz	106	101	4,7
Oberfranken	68	66	2,7
Unterfranken	66	65	3,7
Niederbayern	59	57	3,7
Mittelfranken	59	57	2,4
Schwaben	57	54	4,6
Oberpfalz	49	48	2,6
Oberbayern	46	44	5,8

Die Reihenfolge der Regierungsbezirke nach der Bevölkerungsdichtigkeit ist bei der letzten Zählung nach beiden Richtungen hin (mit Ausnahme von Mittelfranken, Stadtbevölkerung) die gleiche wie im Jahre 1900. Hinsichtlich der Landbevölkerung zeigt sich eigentümlicher Weise auch für 1905 wie für 1900 wieder, daß die Bevölkerungsmehrung verhältnismäßig am größten war in den beiden Regierungsbezirken Pfalz und Oberbayern, von welchen jener die größte (106 Personen auf den qkm), dieser aber die geringste Dichtigkeit (46 Personen) ausweist.

Auf diese geringe Dichtigkeit der Landbevölkerung Oberbayerns (Gemeinden unter 5000 Einwohner) könnte man meinen, sei die große Fläche des nur in den Tälern bewohnten Gebirges von Einfluß, da sie in der oben bei der Berechnung der Bevölkerungsdichtigkeit zugrunde gelegten Gesamtfläche mitbegriffen ist. Dies trifft jedoch nicht zu, wie im folgenden gezeigt wird.

Zu einem Vergleiche nach dieser Richtung dient die Anbauerhebung vom Jahre 1900. Diese Erhebung kann der Berechnung unbedenklich unterstellt werden, da seit 1900 in jenen Zahlen keine erheblichen Änderungen eingetreten sein können. Es ergibt sich, daß Oberbayern nicht bloß die größte Gebirgsfläche, sondern auch die größte Fläche der Forsten und der Gewässer usw. besitzt.

Bringt man nun von der Gesamtfläche der Landgemeinden (Gemeinden unter 5000 Einwohner) jedes Regierungsbezirkes die Flächen der Forsten und Holzungen, des Oed- und Unlandes (hierunter das Gebirge) sowie des Wegelandes und der Gewässer usw. (hierunter die Seen) in Abzug, so ergeben sich als Restflächen (landwirtschaftlich benützte Fläche und Haus- und Hofräume) folgende Flächen und folgende Dichtigkeitszahlen der Landbevölkerung:

	Fläche in qkm	Auf 1 qkm treffen Einwohner		Fläche in qkm	Auf 1 qkm treffen Einwohner
Pfalz	3 125,91	185	Niederbayern	6 964,92	91
Unterfranken	4 842,12	112	Oberpfalz	5 472,17	85
Oberfranken	4 157,06	111	Schwaben	6 779,78	80
Mittelfranken	4 632,68	94	Oberbayern	9 812,15	77

Oberbayern weist daher auch bei dieser Berechnung die geringste Bevölkerungsdichtigkeit der Landbevölkerung auf.

II. Geschlecht.

Bei der Volkszählung von 1905 wurden ermittelt:

3 196 647 Personen männlichen Geschlechts
3 327 725 „ weiblichen „
somit um 131 078 Personen weiblichen Geschlechts mehr.

Ein Ueberwiegen des weiblichen Geschlechts ist bei allen bayerischen Volkszählungen der letzten 70 Jahre wahrnehmbar. Nach der neuesten Zählung berechnen sich 1041 Frauen auf 1000 Männer. Wie sich dieser Frauenüberschuß in den Zählungen der letzten dreißig Jahre gestaltet hat, geht aus folgenden Zahlen hervor:

Der Frauenüberschuß betrug				Auf 1000 Männer	gegen die vorher-
im Jahre				trafen Frauen	gehende Zählung
1875	119 166	Personen		1 049	mehr (+) bzw.
„ „	1880	126 958	„	1 049	weniger (—) Frauen
„ „	1885	141 715	„	1 054	im Jahre
„ „	1890	132 742	„	1 049	1880 ± 0
„ „	1895	125 170	„	1 044	1885 + 5
„ „	1900	119 857	„	1 039	1890 — 5
„ „	1905	131 078	„	1 041	1895 — 5
					1900 — 5
					1905 + 2

Der Frauenüberschuß war daher bei den Zählungen von 1875 und 1880 gleich groß und ist bei der folgenden Zählung um fünf vom Tausend gestiegen. Bei den drei Volkszählungen von 1890 bis 1900 war ein stetiger Rückgang wahrnehmbar und zwar ein ganz gleichmäßiger, von Zählung zu Zählung um je fünf vom Tausend. Die Erhebung von 1905 zeigt, wie in manchen anderen Richtungen, auch hier eine Ausnahme; der Frauenüberschuß hat sich, wenn auch nicht in erheblicher Weise, auf 1041 erhöht.

Eine Erklärung des im Jahre 1905 ermittelten Frauenüberschusses und seiner Zunahme im letzten Jahrfünft gegenüber dem Ergebnisse der Volkszählung von 1900 läßt sich einigermaßen in folgenden Aufstellungen finden. In der Zeit vom 1. Dezember 1900 bis einschließlich den 30. November 1905 wurden von den Standesämtern des Königreichs festgestellt:

Geburten (ohne Totgeborene)	1 144 952
Sterbfälle (ohne Totgeborene)	<u>726 978</u>

Der Geburtenüberschuß beträgt somit 417 974

Die am 1. Dezember 1905 festgestellte tatsächliche Bevölkerungsmehrung (S. VII) beträgt jedoch nur 348 315 Personen; gegenüber dem obigen Geburtenüberschuß ergibt sich somit ein Fehlbetrag von 69 659, welcher als Wanderungsverlust bezeichnet zu werden pflegt. Berücksichtigt man diese Zahlen in ihrer Verteilung auf die beiden Geschlechter, so ergeben sich gegenüber dem Jahrfünft 1895—1900 Verschiedenheiten. Von 1900 auf 1905 hat zugenommen

das männliche Geschlecht um	168 547 Personen
„ weibliche „ „	<u>179 768</u> „

Die Mehrzunahme der weiblichen Personen beträgt somit 11 221, während von 1895 auf 1900 der Zuwachs an Frauen um 5313 geringer als jener der Männer gewesen ist. Der Geburtenüberschuß betrug von 1900 bis 1905

beim männlichen Geschlecht	212 460
„ weiblichen „	<u>205 514</u>

beim weiblichen Geschlecht somit um 6 946 weniger als beim männlichen, während von 1895 bis 1900 der weibliche Geburtenüberschuß nur um 498 hinter dem männlichen zurückgeblieben war.

Die am Ende eines Zeitabschnittes ermittelte ziffermäßige Verschiedenheit zwischen männlichem und weiblichem Geburtenüberschuß ist an sich wieder davon abhängig, ob in diesem Zeitabschnitte das Verhältnis zwischen Geburtenhäufigkeit und Sterblichkeit bei dem einen Geschlechte günstiger oder ungünstiger war, als bei dem anderen; daher kann auch dieses Verhältnis den Frauenüberschuß beeinflussen.

Da nach der oben angeführten Vergleichung der Geburtenüberschuß des weiblichen Geschlechts hinter dem Geburtenüberschuß des männlichen Geschlechts in der Zeit von 1900 bis 1905 viel weiter zurückgeblieben ist, als in der Zeit von 1895 bis 1900, und trotzdem die Zählung von 1905 gegenüber der Zählung von 1900 eine Erhöhung des allgemeinen Frauenüberschusses um zwei vom Tausend gezeigt hat, so läßt sich für das Jahrfünft 1900—1905 ein geringerer Wanderungsverlust bei den weiblichen Personen, als bei den männlichen annehmen. Eine Berechnung zeigt folgendes: Bringt man bei jedem Geschlechte vom Geburtenüberschuß die

wirkliche Mehrung in Abzug, so ergibt sich bei den Männern ein Wanderungsverlust von $(212\,460 - 168\,547 =)$ 43 913, bei den Frauen ein Wanderungsverlust von $(205\,514 - 179\,768 =)$ 25 746. Der Wanderungsverlust war hiernach bei den Frauen um 18 167 geringer als bei den Männern, während er im vorhergehenden Jahrzehnt um 4815 höher war als bei den Männern.

Von wesentlichem Einfluß auf das Zahlenverhältnis zwischen männlicher und weiblicher Bevölkerung ist auch die Verteilung der — als zugewandert angenommenen — Staatsfremden auf die beiden Geschlechter. In dieser Beziehung kommt in Betracht, daß bei den Staatsfremden auf 1000 Männer nach der Zählung von 1900 768 Frauen, nach der Erhebung von 1905 jedoch 838 Frauen trafen, daß demnach die Zahl der staatsfremden Frauen sich im Zeitraum von 1900 auf 1905 vermehrt hat. Für die Bevölkerung bayerischer Staatsangehörigkeit ergeben sich nach der Zählung von 1905 1053 Frauen auf 1000 Männer.

Die Verteilung der beiden Geschlechter auf die Gesamtbevölkerung vom Jahre 1875 ab geht aus folgender Tabelle hervor:

Zählungsjahr	Zahl der Ortsanwesenden		Auf 1000 männliche trafen weibliche Personen
	männlichen	weiblichen	
	Geschlechts		
1875	2 451 612	2 570 778	1 049
1880	2 578 910	2 705 868	1 049
1885	2 639 242	2 780 957	1 054
1890	2 731 120	2 863 862	1 049
1895	2 846 687	2 971 857	1 044
1900	3 028 100	3 147 957	1 039
1905	3 196 647	3 327 725	1 041

Mit welchen Zahlen nach der Erhebung von 1905 die beiden Geschlechter in den einzelnen Regierungsbezirken vertreten sind, erhellt aus folgender Tabelle:

Regierungs- bezirke	Zahl der Ortsanwesenden		Auf 1000 männliche trafen weibliche Personen
	männlichen	weiblichen	
	Geschlechts		
Oberbayern . .	689 801	724 423	1 050
Niederbayern . .	346 660	360 707	1 041
Pfalz	438 541	447 292	1 020
Oberpfalz	279 854	294 839	1 054
Oberfranken . . .	312 088	325 612	1 043
Mittelfranken . .	424 812	444 034	1 045
Unterfranken . . .	333 129	349 403	1 049
Schwaben	371 762	381 415	1 026
Königreich	3 196 647	3 327 725	1 041

Den geringsten Frauenüberschuß nach Regierungsbezirken im ganzen weisen sonach die Pfalz und Schwaben (1020 bzw. 1026 Frauen gegenüber 1000 Männern) aus. Die Verhältniszahlen dieser beiden Regierungsbezirke bleiben weit hinter jenen der übrigen Regierungsbezirke und des Königreichs zurück.

Wie sich der Frauenüberschuß gesondert in Stadt und Land überhaupt und in den einzelnen Landesteilen gestaltet, geht aus folgender Zusammenstellung der Verhältniszahlen hervor. Die Zuteilung der Gemeinden zu den beiden Gruppen „Stadt und Land“ ist auf Seite IX erörtert.

Regierungsbezirke	Auf 1000 männliche Ortsanwesende treffen weibliche			
	in den Stadtbezirken		in den Landbezirken	
	im Jahre 1905	im Jahre 1900	im Jahre 1905	im Jahre 1900
Oberbayern	1 097	1 033	1 011	1 017
Niederbayern	976	1 013	1 048	1 039
Pfalz	988	960	1 037	1 043
Oberpfalz	1 010	997	1 064	1 077
Oberfranken	1 049	1 049	1 041	1 050
Mittelfranken	1 025	995	1 065	1 076
Unterfranken	1 052	1 063	1 047	1 064
Schwaben	1 026	1 022	1 026	1 046
Königreich	1 043	1 013	1 040	1 051

Nach den Ergebnissen der Zählung von 1905 besteht in den Stadtgebieten von Niederbayern und der Pfalz Männerüberschuß, den geringsten Frauenüberschuß weisen aus die Oberpfalz, dann Mittelfranken und Schwaben. Am meisten überwiegt die Verhältniszahl des weiblichen Geschlechts in Oberbayern. Dies ist auf die Bevölkerungszusammensetzung von München zurückzuführen; hier treffen nach der letzten Zählung auf 1000 Männer 1122 Frauen (im Jahre 1900 betrug diese Verhältniszahl nur 1051).

Männerüberschuß bzw. ein geringer Frauenüberschuß in dem hier je zusammengefaßten Stadtgebiete eines Regierungsbezirkes erklären sich aus dem Bestehen von Garnisonen, Mittel- und Hochschulen; in einzelnen Städten sind auch Strafanstalten für Männer oder das Vorkommen besonderer Industriezweige, wie in Sankt Ingbert (Bergbau) und Ludwigshafen a. Rh. (chemische Industrie) auf die Zusammensetzung der Gesamtbevölkerung nach dem Geschlecht von Einfluß.

In einer Anzahl von Städten ist bei der Volkszählung eine größere Zahl von Männern als Frauen festgestellt worden, in erheblichem Maße*) in Germersheim (467 weibliche auf 1000 männliche Personen), Neu-Ulm (652), Neuburg a. D. (720), Ingolstadt (722), Landau Pf. (759), Lindau (769), Landsberg (822), Dillingen (844), Straubing (866), Erlangen (881) und Zweibrücken (883), dann in geringerem Maße in Freising, Passau, Skt. Ingbert, Ludwigshafen a. Rh., Amberg, Bayreuth, Eichstätt, Aschaffenburg, Schweinfurt, Donauwörth.

In den Landbezirken ist der Frauenüberschuß in Mittelfranken und in der Oberpfalz erheblich größer als in den übrigen Regierungsbezirken.

Einen größeren Frauenüberschuß im Stadtgebiet als in den Landbezirken weisen im Jahre 1905 auf die Regierungsbezirke Oberbayern, Ober- und Unterfranken; in Schwaben ist er in Stadt und Land gleich groß.

In der obigen Tabelle sind den Verhältniszahlen von 1905 auch jene der Erhebung von 1900 beigegefügt. Hier ist bezüglich des Stadtgebietes zunächst ersichtlich, daß in Niederbayern dem Frauenüberschuß des Jahres 1900 ein Männerüberschuß des Jahres 1905 gegenübersteht; dies ist zum Teil der inzwischen erfolgten Errichtung einer nur für Männer bestimmten Strafanstalt zuzuschreiben, welche rund 900 Gefangene zählt. Der Männerüberschuß in der Pfalz hat sich vermindert.

In den Landbezirken hat sich in allen Regierungsbezirken der Frauenüberschuß gegenüber der Zählung von 1900 verringert.

*) Vgl. hinsichtlich dieser Städte auch die gleich bemerkenswerte Verschiedenheit in der Verteilung nach dem Familienstand (Seite XIX, Absatz 7).

III. Familienstand.

Am 1. Dezember 1905 wurden als ortsanwesend gezählt:

3 965 758 ledige Personen	60,79 Prozent	} der Gesamtbevölkerung.
2 188 894 verheiratete Personen	33,55 „	
361 675 verwitwete „	5,54 „	
7 482 geschiedene „	0,11 „	
563 Personen unermittelten Familienstandes	0,01 „	

Auch bei der Volkszählung von 1905 war in einer Anzahl von Fällen der Familienstand gleichwie die Religion (S. XX) und die Staatsangehörigkeit (S. XXIII) von gezählten Personen in den Listen nicht angegeben. Es waren dies fast ausschließlich Uebernachtende in Gasthäusern, in Bahnhöfen u. dgl. Die nachträgliche Ermittlung war nicht möglich, da die betreffenden Personen inzwischen den Zählort verlassen hatten.

Bei den früheren Zählungen hatten sich folgende Grundzahlen und Verhältniszahlen ergeben:

Zählungs- jahr	Ortsanwesende				Unter 100 Ortsanwesenden waren			
	Ledige	Verheiratete	Verwitwete	Geschiedene	ledig	ver- heiratet	ver- witwet	ge- schie- den
1875	3 029 357	1 710 541	279 423	3 069	60,32	34,06	5,56	0,06
1880	3 222 550	1 765 821	293 299	3 108	60,98	33,41	5,55	0,06
1885	3 325 178	1 783 502	307 933	3 586	61,35	32,90	5,68	0,07
1890	3 443 063	1 824 703	323 550	3 666	61,54	32,61	5,78	0,07
1895	3 569 641	1 907 356	337 438	4 109	61,35	32,78	5,80	0,07
1900	3 765 392	2 053 659	351 044	5 962	60,97	33,25	5,68	0,10
1905	3 965 758	2 188 894	361 675	7 482	60,79	33,55	5,54	0,11

Die beiden Hälften des Zeitraumes 1875—1905 zeigen in dem Anteil der Ledigen und Verheirateten an der Gesamtbevölkerung eine bedeutsame Verschiedenheit. Wohl nehmen die Grundzahlen beider Gruppen von Zählung zu Zählung zu; ein anderes Bild ergibt sich aber, wenn man ihr Verhältnis zur jeweiligen Gesamtzahl der Bevölkerung berechnet.

Die Volkszählung von 1890 bildet in dieser Beziehung eine Scheidegrenze. In den ersten fünfzehn Jahren, von 1875—1890, mehrt sich der Anteil der Ledigen und mindert sich ebenso stetig der Anteil der Verheirateten (die Prozentzahl steigt von 60,32 auf 61,54 bzw. sinkt von 34,06 auf 32,61). In den zweiten fünfzehn Jahren, von 1890—1905, sinkt die Verhältniszahl der Ledigen und steigt jene der Verheirateten (61,54 gegen 60,79 bzw. 32,61 gegen 33,55). Dies erklärt sich zum Teil aus der Aenderung in der Eheschließungshäufigkeit. Die Zahl der Eheschließungen, welche im Jahre 1872: 52 045 betrug — eine bisher nicht mehr erreichte Höhe — fiel von da ab stetig bis zum Jahre 1880 und stieg dann, zunächst noch langsam, später aber stärker bis zum Jahre 1899. Für einen allgemeinen Ueberblick mögen folgende Angaben aus den Volkszählungsjahren dienen:

Jahr	Zahl der Eheschließungen	Jahr	Zahl der Eheschließungen
1875	45 014	1895	43 273
1880	34 958	1900	50 585
1885	36 496	1905	49 344
1890	40 004		

Der oben erwähnte Wendepunkt im Anteil der Verheirateten an der Gesamtbevölkerung fällt allerdings erst in das Zählungsjahr 1890; es ist aber hierbei zu berücksichtigen, daß die Zahl der neugeschlossenen Ehen nur einen Teil der bestehenden bildet, auf deren Zahl Sterblichkeit und Auswanderung von Einfluß sind.

In den einzelnen Regierungsbezirken ergeben sich für die Zählung von 1905 folgende Grundzahlen und Verhältniszahlen:

Regierungsbezirke	Ortsanwesende				Von 100 Ortsanwesenden waren			
	Ledige	Verheiratete	Verwitwete	Geschiedene	ledig	verheiratet	verwitwet	geschieden
Oberbayern	867 349	467 872	76 064	2 801	61,33	33,08	5,38	0,20
hierunter in München	314 217	190 819	31 872	2 075	58,30	35,40	5,91	0,39
Niederbayern	451 025	220 111	35 658	510	63,76	31,12	5,04	0,07
Pfalz	530 244	306 056	48 529	964	59,86	34,55	5,48	0,11
Oberpfalz	355 124	187 360	31 820	297	61,79	32,60	5,54	0,05
Oberfranken	378 624	220 576	37 995	450	59,37	34,59	5,96	0,07
Mittelfranken	507 636	310 919	48 832	1 433	58,43	35,79	5,62	0,16
hierunter in Nürnberg	171 479	107 803	14 324	819	58,24	36,61	4,87	0,28
Unterfranken	409 870	231 406	40 884	328	60,05	33,91	5,99	0,05
Schwaben	465 886	244 594	41 893	699	61,86	32,48	5,56	0,09

Von den Regierungsbezirken weist Niederbayern mit 63,76% der Gesamtbevölkerung die meisten Ledigen auf, auch in den Regierungsbezirken Schwaben, Oberpfalz, Oberbayern und Unterfranken bilden sie noch drei Fünftel der Volkszahl. In diesen Regierungsbezirken (mit Ausnahme von Oberbayern) stehen den größeren Verhältniszahlen der Ledigen jeweils besonders niedrige Anteile der Verheirateten gegenüber.

Im nachfolgenden sind die Verhältniszahlen der einzelnen Arten des Familienstandes für die Regierungsbezirke, getrennt nach Stadt und Land, berechnet:

Regierungsbezirke	Von 100 Ortsanwesenden waren			
	ledig	verheiratet	verwitwet	geschieden
von der Stadtbevölkerung				
Oberbayern	58,76	35,06	5,84	0,34
Niederbayern	63,19	30,49	6,15	0,15
Pfalz	61,42	34,01	4,41	0,16
Oberpfalz	61,37	32,68	5,80	0,11
Oberfranken	60,18	33,98	5,70	0,13
Mittelfranken	58,57	35,95	5,22	0,26
Unterfranken	61,63	32,48	5,76	0,12
Schwaben	60,01	33,85	5,96	0,18
im ganzen	59,83	34,43	5,50	0,23
von der Landbevölkerung				
Oberbayern	63,56	31,37	4,98	0,07
Niederbayern	63,83	31,19	4,92	0,06
Pfalz	59,03	34,84	6,05	0,08
Oberpfalz	61,89	32,58	5,48	0,04
Oberfranken	59,06	34,82	6,06	0,05
Mittelfranken	58,28	35,62	6,02	0,08
Unterfranken	59,65	34,27	6,05	0,03
Schwaben	62,54	31,97	5,41	0,06
im ganzen	61,24	33,13	5,56	0,06

Für das Königreich im ganzen ergeben sich keine wesentlichen Unterschiede nach Stadt und Land. Größere zeigen sich dagegen in einigen Regierungsbezirken, insbesondere in Oberbayern:

	Ledige auf 100 Personen		Verheiratete auf 100 Personen	
	der Stadtbezirke	der Landbezirke	der Stadtbezirke	der Landbezirke
Oberbayern	58,76	63,56	35,06	31,37
Pfalz	61,42	59,03	34,01	34,84
Unterfranken	61,63	59,65	32,48	34,27
Schwaben	60,01	62,54	33,85	31,97

Endlich mögen noch die Verhältniszahlen nach Größengruppen der Städte einander gegenübergestellt werden, wobei der Prozentanteil an der Gesamtbevölkerung dieser Städtegruppen zu Grunde gelegt ist:

	Ledige	Verheiratete	Verwitwete	Geschiedene
in den beiden Großstädten München und Nürnberg . .	58,28	35,83	5,54	0,35
„ „ Städten von 20 bis unter 100 000 Einwohner . .	61,23	33,27	5,33	0,16
„ „ „ „ 5 „ „ 20 000 „ . . .	60,31	33,84	5,69	0,14

Es bestehen sonach ziemlich erhebliche Unterschiede zwischen den Großstädten einerseits und den übrigen Städten anderseits. Bei jenen ist der Anteil der Verheirateten und Geschiedenen größer, der Anteil der Ledigen geringer als in den Städten unter 100 000 Einwohner.

In einer Anzahl von Städten zeigen sich bezüglich des Anteils der Ledigen und Verheirateten erhebliche Abweichungen von den vorbezeichneten Durchschnittszahlen:*)

Von 100 Ortsanwesenden sind			Von 100 Ortsanwesenden sind		
	ledig	verheiratet		ledig	verheiratet
Germersheim . .	74,92	20,66	Lindau	66,30	29,32
Dillingen	69,90	24,51	Straubing	64,35	30,03
Neuburg a. D. . .	69,32	24,68	Landsberg	64,00	30,16
Landau	68,36	26,94	Erlangen	63,93	30,09
Ingolstadt	66,64	28,86	Zweibrücken . . .	63,71	31,37
Neu-Ulm	66,30	29,75	Amberg	63,56	30,87

Was die Landbezirke betrifft, so zeigen die Regierungsbezirke Niederbayern und Oberbayern Abweichungen in der Zusammensetzung gegenüber den übrigen Landesteilen; in diesen beiden Regierungsbezirken leben verhältnismäßig erheblich mehr Ledige (63,83 bzw. 63,56%), dagegen weniger Verheiratete (31,19 bzw. 31,37%) als in den übrigen Landbezirken des Königreichs. Die große Zahl Lediger in Niederbayern und Oberbayern erklärt sich daraus, daß in diesen beiden Regierungsbezirken, den dortigen landwirtschaftlichen Verhältnissen entsprechend, mehr große Haushaltungen vertreten sind, wie auf Seite XXX für den Regierungsbezirk im ganzen nachgewiesen ist. Scheidet man bei dieser Berechnung die unmittelbaren Städte aus, deren Bevölkerung auf mehr kleine Haushaltungen verteilt ist, so ergibt sich, daß von sämtlichen Haushaltungen der Bezirksämter in Niederbayern 42,68%, in Oberbayern 42,16% aus solchen mit 6 und mehr Personen bestehen (hiervon 13,75 bzw. 13,43% aus solchen mit 9 und mehr Personen; die Durchschnittszahl im Königreich beträgt für diese nur 7,7%, für jene 34,4%). In diesen großen Haushaltungen sind aber die meisten Mitglieder ledig; verheiratete Dienstboten sind eine seltene Ausnahme. Dazu kommt, daß in den beiden genannten Regierungsbezirken die ungeteilte Gutsübergabe üblich ist und daß die unverheirateten Geschwister meistens noch bei dem Bruder als bäuerliche Dienstboten zurückbleiben, statt anderwärts in Dienst zu treten.

Was die Verwitweten betrifft, so zeigen die Verhältniszahlen weder zwischen den einzelnen Regierungsbezirken noch zwischen Stadt und Land im ganzen erhebliche Unterschiede; bemerkenswert ist nur, daß in Niederbayern und Oberbayern die Verhältniszahl der Verwitweten in den Städten (6,15 bzw. 5,84%) erheblich größer ist als in den Landbezirken (4,92 bzw. 4,98%), während in der Pfalz sich das umgekehrte Verhältnis zeigt (4,41% in den Städten, 6,05% auf dem Lande).

*) Vergl. auch die Ziffern über Abweichung in der Geschlechtsverteilung S. XVI, Abs. 3.

Die Erfahrungen bei der Bearbeitung der Volkszählungen geben Anlaß anzunehmen, daß die Zahl der Verwitweten hinter der Wirklichkeit zurückbleibt. In einigen Landesteilen scheint eine mißverständliche Auffassung der Bezeichnung Witwer bezw. Witwe, vielleicht auch eine gewisse Scheu vor dieser Bezeichnung zu bestehen. Bei der Prüfung der Zählungslisten hat sich ergeben, daß in einer nicht geringen Anzahl von Fällen sich verwitwete Personen als ledig (weil zur Zeit nicht verheiratet), oder als verheiratet (weil verheiratet gewesen), oder auch als geschieden (weil durch den Tod geschieden) in den Listen eingetragen hatten.*) Wenn aus dem Inhalte der Volkszählungsliste als wahrscheinlich anzunehmen war, daß es sich um eine irrtümliche Angabe handle — wenn z. B. als „ledig“ bezeichnete Personen hohen Alters mit verheirateten Kindern zusammenwohnten —, haben Rückfragen stattgefunden; diese haben fast ausschließlich ergeben, daß es sich um verwitwete Personen handelte. Indessen können derartige Fälle nicht alle aufgeklärt werden.

Die Zahl der Geschiedenen im Verhältnis zur Gesamtbevölkerung steigt stetig und ist im Jahre 1905 fast doppelt so hoch als vor dreißig Jahren; sie sind am meisten in der städtischen Bevölkerung vertreten (0,23 gegen 0,06% bei der ländlichen Bevölkerung); von der zu 7482 ermittelten Gesamtzahl treffen allein 2894 auf die beiden Städte München und Nürnberg.

IV. Religionsbekenntnis.

Die Vorträge in den Volkszählungslisten beruhen auf den eigenen Angaben der Gezählten bezw. der Haushaltungsvorstände für ihre Familie und beziehen sich hinsichtlich des Religionsbekenntnisses**) nicht bloß auf die Zugehörigkeit zu einer der staatlich anerkannten Religions- und Kirchengesellschaften, sondern umfassen eine große Zahl von Benennungen. Nach dem für die Reichsstatistik angewendeten Verzeichnis kommen 311 verschiedene Bekenntnisbezeichnungen in Betracht, von welchen in Bayern 64 ermittelt worden sind. In der nachfolgenden Aufstellung sind die angegebenen Bekenntnisse in Gruppen zusammengefaßt.

Religionsbekenntnis	Am 1. Dezember 1905			Am 1. Dezember 1900 überhaupt	Zunahme bezw. Ab- nahme (—) von 1900 auf 1905
	männlich	weiblich	überhaupt		
a) Christen und zwar					
Römisch-katholische	2 252 200	2 356 269	4 608 469	4 357 133	251 336
Protestanten (auch Reformierte)	907 683	937 016	1 844 699	1 749 206	95 493
Griechisch-katholisch und Russisch-orthodox	557	376	933	615	318
Altkatholiken	1 910	1 602	3 512	5 430	— 1 918
Anglikaner	63	162	225	251	— 26
Irvingianer und Apostolisch-katholisch	413	439	852	88	764
Mennoniten	1 700	1 601	3 301	3 170	131
Methodisten	720	947	1 667	1 296	371
Wiedertäufer	51	57	108	26	82
Uebrige Christen	367	267	634	979	— 345
b) Israeliten	27 814	27 527	55 341	54 928	413
c) Freireligiöse	1 818	1 075	2 893	1 797	1 096
d) Uebrige Bekenner nichtchristlicher Religionen	32	4	36	89	— 53
e) Unbestimmte Angaben und konfessionslos	578	213	791	1 049	653
f) Religionsbekenntnis unermittelt	741	170	911		

*) Als bezeichnend mag hier folgender Fall erwähnt werden. In den Zählungslisten einer Gemeinde waren 5 Personen als ledig eingetragen, bezüglich welcher als wahrscheinlich anzunehmen war, daß sie verwitwet seien. Auf eine Rückfrage des Statistischen Bureaus wurde der Eintrag „ledig“ in „geschieden“ geändert. Da dies ebenso zweifelhaft erschien, erfolgte eine nochmalige Anfrage, auf welche hin sich nunmehr ergab, daß die bezüglichen Personen sämtlich verwitwet waren.

**) Als Privatglaubensgesellschaften sind in Bayern anerkannt die Israeliten, Mennoniten, Herrnhuter, Griechen, Anglikaner, Irvingianer, Methodisten und Altkatholiken. Vgl. Seydel, Bayerisches Staatsrecht, Ausgabe 1892, Band VI, 1. Abteilung, Seite 122.

Mit welcher Personenzahl diese Konfessionen in den einzelnen Verwaltungsbezirken vertreten sind, geht aus der Tabelle I, Seite XLVIII ff. hervor; es mögen daher hier nur einige zusammenfassende Bemerkungen folgen.

Die Römisch-Katholischen sind mit den größten Zahlen vertreten in Südbayern; in Niederbayern zählt zu ihnen fast die ganze Bevölkerung (98,96%); in Oberbayern, in der Oberpfalz, in Schwaben und in Unterfranken beträgt ihr Anteil 91,88 bzw. 91,52, 85,80 und 80,14%. In der Pfalz und in Oberfranken sind je etwas über zwei Fünftel, in Mittelfranken nur etwas über ein Viertel der Bevölkerung römisch-katholisch.

Das gleiche Verhältnis, jedoch in umgekehrter Reihenfolge, zeigt sich bezüglich der Protestanten einschließlich der ihnen beizurechnenden Reformierten. In Mittelfranken sind fast drei Viertel, in Oberfranken und der Pfalz über die Hälfte der Bevölkerung protestantisch; in Unterfranken und Schwaben beträgt ihr Anteil noch 17,87 bzw. 13,53%, in der Oberpfalz und in Oberbayern 8,17 bzw. 7,06%. In Niederbayern ist nur eine von je hundert Personen protestantisch.

Die Zunahme seit der Zählung von 1900 beträgt bei den Römisch-Katholischen 251 336 Personen (5,77%), bei den Protestanten 95 493 Personen (5,46%).

Von den 933 Angehörigen der griechisch-katholischen Kirchen einschl. der Russisch-Orthodoxen wurde etwas über die Hälfte in München (520) gezählt; die übrigen leben im Lande zerstreut und verteilen sich auf 70 Verwaltungsbezirke. Mit größeren Zahlen sind vertreten die Städte Nürnberg 33, Würzburg 31, Regensburg 13, die Bezirksämter Lindau 31, Zweibrücken 30, Regensburg 22, Würzburg 21, Traunstein 20, Ebersberg 19.

Die Zahl der Altkatholiken*), welche erstmals bei der Volkszählung von 1890 gesondert erhoben, früher aber jener der Katholiken beigerechnet wurde, zeigt seither, insbesondere aber bei den Aufnahmen von 1895 und 1900 erhebliche Verschiedenheiten; es wurden in den vier Zählungen dieses Zeitumfanges 3625 bzw. 2955, 5430 und bei der letzten Zählung 3512 Personen dieses Bekenntnisses ermittelt. Von letzteren treffen 1490 auf die Stadt München. Weiters sind noch zu nennen die Städte Nürnberg 339, Kempten 207, Augsburg 96, Erlangen 67. In der Pfalz haben sich 757 Personen als altkatholisch bezeichnet. Die übrigen Personen verteilen sich auf eine große Zahl von Verwaltungsbezirken; in vielen sind jedoch jeweils nur wenige Personen ermittelt worden.

Bei den Anglikanern, zu welchen auch die Anhänger der englischen und schottischen Kirchen, die Episkopalen und Presbyterianer gerechnet sind, überwiegt das weibliche Geschlecht in besonderer Weise; es wurden 162 weibliche Personen gegenüber 63 Männern ermittelt. Von der Gesamtzahl trifft mehr als die Hälfte auf Stadt und Bezirksamt München (zusammen 131). Mit nennenswerten Zahlen sind vertreten die Städte Nürnberg, Fürth, Würzburg und Bamberg (zusammen 51).

Irvingianer und Apostolische wurden 852 in 40 Verwaltungsbezirken ermittelt, hiervon in den Städten Nürnberg 263, München 182, Hof 45, Augsburg 42, Fürth 23, in den Bezirksämtern Krumbach 88, Neuburg a. D. 30, Lindau 29, Friedberg 22, Ludwigshafen a. Rh. 18.

Mennoniten finden sich in 111 von den 203 bayerischen Verwaltungsbezirken. Von der Gesamtzahl von 3301 Personen treffen allein 2388 auf die Pfalz, woselbst einige Ämter besonders hohe Zahlen solcher aufweisen, so Kirchheimbolanden 449, Kaiserslautern 355, Frankenthal 342, Rockenhausen 326. Diese vorzugsweise Landbau treibende Bevölkerungsgruppe ist aber auch in vielen Landbezirken des diesrheinischen Bayern vertreten.

Von den 1667 Methodisten lebt der größere Teil in der Pfalz (878), hiervon in den Ämtern Pirmasens und Kaiserslautern 378 bzw. 173; auf die beiden Großstädte München und Nürnberg treffen 86 bzw. 279.

Wiedertäufer sind in nennenswerter Zahl nur vertreten in den Städten Bayreuth 40 und München 18 sowie im Bezirksamt Nördlingen 19. Die Gesamtzahl beträgt 108.

Die in der Tabelle S. XX als Uebrige Christen aufgeführte Gruppe umfaßt christliche Bekenntnisse verschiedener Benennung. Von der Gesamtzahl zu 634 Personen haben sich bezeichnet als Adventisten 121, Calvinisten 19, Christlich (ohne nähere Bezeichnung) 54, Darbisten 8, Deutschkatholik 1, Dissidenten 387,

*) In der Reichsstatistik werden die Altkatholiken zu den Römisch-Katholischen gerechnet, wie dies auch in Bayern bis zur Volkszählung von 1890 geschah.

Freisinnig (Dissident) 1, Gläubige in Christo 12, Nazarener 3, Papisten 6, Pietisten (Evangelisch) 2, Templer 3, Unitarier 1, Zwinglianer 16.

Im Gegensatz zu den anderen Konfessionen steht bei den Israeliten (Gesamtzahl 55341) der Anteil an der Bevölkerung durchschnittlich in enger Beziehung zur Größe des Zählorts, wie folgende Auscheidung zeigt:

	Zahl der ortsanwesenden Personen	Hierunter Israeliten	Auf tausend Personen treffen Israeliten
Gemeinden mit 100tausend u. mehr Einwohnern	833 409	16 937	20,3
„ „ 20 bis unter 100tausend „	744 623	12 391	16,6
„ „ 5 „ „ 20 „ „	518 909	6 060	11,7
„ „ 2 „ „ 5 „ „	664 706	5 889	8,9
„ unter 2000 Einwohner	3 762 725	14 064	3,7

Die meisten Israeliten finden sich, abgesehen von den Städten, in Unterfranken, sodann in der Pfalz und in Mittelfranken, hier wird die Zahl 100 fast in allen Bezirksämtern erheblich überschritten; in der Oberpfalz, in Oberfranken und Schwaben trifft dies nur auf je wenige Ämter zu. Bemerkenswert ist, daß sich die Zahl der Israeliten eines Amtes sehr häufig nur auf einige Gemeinden verteilt. Die wenigsten finden sich in Ober- und Niederbayern, woselbst nur ein einziges Bezirksamt (München mit 60) mehr als 20 Israeliten zählt. In den Landbezirken Ingolstadt, Straubing, Regensburg und Neuburg a. D. wurden am Zählungstage überhaupt keine Israeliten ermittelt.

Die Zahl der Freireligiösen hat sich in den letzten 10 Jahren mehr als verdoppelt. Von den Personen, welche sich bei der Zählung von 1905 als freireligiös bezeichnet haben (2893), trifft mehr als ein Drittel auf die Städte Nürnberg und Fürth mit zusammen 1067, in München wurden 507, im Bezirksamt Ludwigshafen a. Rh. 750 ermittelt.

An Bekennern übriger nichtchristlicher Religionen wurden bei der letzten Zählung als ortsanwesend ermittelt noch 12 Mohammedaner, 18 Buddhisten und 2 Heiden, mit einer Ausnahme sämtlich männliche Personen, sowie 4 Mormonen (1 männliche, 3 weibliche Personen).

Als religionslos haben sich 595 (433 männliche, 162 weibliche), als konfessionslos 144 (101 männliche, 43 weibliche) Personen bezeichnet; 52 Personen haben an Stelle eines Religionsbekenntnisses andere Bezeichnungen angegeben, wie Darwinianer, Mystiker, Spiritisten u. dgl.

Bei 911 Personen fehlte in den Zählungslisten eine Angabe über das Glaubensbekenntnis. Es sind dies fast ausschließlich Wirtshausgäste, dann auch aufgegriffene Personen, Irrsinnige u. dgl.

Die Verteilung der vier Religionsgruppen in den einzelnen Regierungsbezirken geht aus folgenden Verhältniszahlen hervor:

Regierungsbezirke	Von je 100 Personen treffen auf			
	Römisch-Katholische	Protestanten, auch Reformierte	Israeliten	sonstige Bekenntnisse
Oberbayern	91,88	7,06	0,75	0,31
Niederbayern	98,96	0,94	0,06	0,04
Pfalz	44,16	54,15	1,09	0,60
Oberpfalz	91,52	8,17	0,25	0,06
Oberfranken	42,58	56,85	0,50	0,07
Mittelfranken	26,14	71,94	1,57	0,35
Unterfranken	80,14	17,88	1,88	0,10
Schwaben	85,80	13,55	0,49	0,16

Ein Vergleich mit den Ergebnissen früherer Zählungen ergibt für das Königreich im ganzen folgende Zahlen:

Zählungs- jahr	Römisch- Katholische)	Prote- stanten, auch Reformierte	Israeliten	Sonstige**)	Von 100 Personen treffen auf			
					Katho- liken*)	Prote- stanten, auch Re- formierte	Israe- liten	Sonstige **)
1875	3 573 142	1 392 120	51 335	5 793	71,14	27,72	1,02	0,12
1880	3 748 032	1 477 312	53 526	5 908	70,92	27,96	1,01	0,11
1885	3 839 168	1 521 114	53 697	6 220	70,83	28,07	0,99	0,11
1890	3 959 077	1 571 863	53 885	10 157	70,76	28,10	0,96	0,18
1895	4 112 623	1 642 348	53 750	9 823	70,68	28,28	0,92	0,17
1900	4 357 133	1 749 206	54 928	14 790	70,55	28,32	0,89	0,24
1905	4 608 469	1 844 699	55 341	15 863	70,63	28,28	0,85	0,24

Im großen und ganzen weist die Zusammensetzung der Bevölkerung nach der Konfession während dieses Zeitraumes keine wesentlichen Aenderungen auf. Immerhin aber zeigt sich verhältnismäßig eine zwar geringe aber stetige Abnahme des Anteils der Katholiken und dagegen eine Zunahme ähnlicher Art bei den Protestanten, wenigstens bis zum Jahre 1900. Die Zählung von 1905 macht insofern eine Ausnahme, als zum ersten Male seit den Zählungen der letzten dreißig Jahre die Verhältniszahl der Römisch-Katholischen etwas gestiegen ist und jene der Protestanten sich etwas vermindert hat. Der Prozentanteil der jüdischen Bevölkerung weist eine stetige und in Berücksichtigung der Grundzahl nicht unerhebliche Abnahme auf.

Wenn die Zusammensetzung der Bevölkerung von 1905 nach der Religion die gleiche gewesen wäre wie bei der Zählung von 1875, der Anteil der Israeliten somit über 1 Prozent der Bevölkerung betragen hätte, so würden bei der jüngsten Volkszählung 66 549 statt 55 341 Israeliten ermittelt worden sein.

V. Staatsangehörigkeit.

Am 1. Dezember 1905 wurden als ortsanwesend gezählt:

a.	6 202 105 Bayern	95,06 Prozent	} der Gesamt- bevölkerung
b.	202 971 Angehörige der übrigen deutschen Staaten	3,11 „	
c.	118 790 Ausländer	1,82 „	
d.	506 Personen unermittelbarer Staatsangehörigkeit . . .	0,01 „	

Die Zahl der sämtlichen Reichsangehörigen (a und b) betrug 6 405 076 (98,17%), jene der Staatsfremden (b und c) 321 761 Personen (4,93%). Hinsichtlich der Personen mit unermittelter Staatsangehörigkeit vergleiche die Bemerkung auf Seite XVII in Abs. 2.

Im Vergleich zu den früheren Zählungen ergeben sich (nach Ausschluß der Personen unermittelter Staatsangehörigkeit) folgende Grund- und Verhältniszahlen, welch' letzteren deren Mehrung (+) oder Minderung (—) gegenüber der je vorhergegangenen Zählung beigesetzt ist.

*) Bei den Zählungen von 1875, 1880 und 1885 einschließlich der Altkatholiken.

**) Bei den Zählungen von 1890 ab einschließlich der Altkatholiken.

Zählungs- jahr	Deutsche		Ausländer	Auf 100 Ortsanwesende trafen					
	Bayern	Nicht- bayern		Deutsche			Ausländer		
				Bayern	mehr bezw. weniger	Nichtbayern	mehr bezw. weniger		mehr bezw. weniger
1875	4 906 059	63 141	53 190	97,68		1,26		1,06	
1880	5 144 538	83 975	56 265	97,34	— 0,34	1,59	+ 0,33	1,07	+ 0,01
1885	5 251 136	107 021	62 042	96,88	— 0,46	1,97	+ 0,38	1,15	+ 0,08
1890	5 386 695	133 974	74 313	96,28	— 0,60	2,39	+ 0,42	1,33	+ 0,18
1895	5 575 032	163 113	80 399	95,82	— 0,46	2,80	+ 0,41	1,28	+ 0,05
1900	5 887 753	181 548	106 754	95,33	— 0,49	2,94	+ 0,14	1,73	+ 0,35
1905	6 202 105	202 971	118 790	95,06	— 0,27	3,11	+ 0,17	1,82	+ 0,09

Die Zahl der nichtbayerischen Reichsangehörigen hat sich seit 1875 um 221,5%, jene der Ausländer um 123,3%, jene der Bayern um 26,4% vermehrt. Auf 1000 Einwohner berechnet treffen im Jahre 1905 um 26 Bayern weniger, dagegen um 18 übrige Deutsche und 8 Ausländer mehr als bei der Zählung von 1875. Der verhältnismäßige Anteil der bayerischen Staatsangehörigen an der Gesamtzahl der jeweils Ortsanwesenden zeigt seit dem Jahre 1875 eine stetige Minderung, jener der übrigen Deutschen und der Ausländer eine stetige Mehrung. Vergleicht man aber die Ergebnisse der einzelnen Zählungen mit der je vorausgegangenen, so ergibt sich, daß der Rückgang des Anteils der bayerischen Staatsangehörigen von 1905 gegen 1900 geringer ist als bei jeder der früheren Zählungen.

Dies beruht darauf, daß die Zuwanderung von Staatsfremden in dem Zeitraum 1900/1905 weniger stark war, als in den drei vorausgehenden Jahrzehnten.

Die absolute Mehrung gegen die je vorherige Zählung beträgt

				bei den Staats- fremden überhaupt	und zwar bei den nichtbayerischen Reichsangehörigen	bei den Ausländern	
im Jahre	1880	gegen	1875	23 909	20 834	3 075	Personen
„	„	1885	„ 1880	28 823	23 046	5 777	„
„	„	1890	„ 1885	39 224	26 953	12 271	„
„	„	1895	„ 1890	35 225	29 139	6 086	„
„	„	1900	„ 1895	44 790	18 435	26 355	„
„	„	1905	„ 1900	33 459	21 423	12 036	„

Wie sich das Verhältnis der Staatsangehörigkeit nach der Zählung von 1905 in den einzelnen Regierungsbezirken gestaltet, zeigen folgende Zahlen (ohne die Personen unermittelter Zugehörigkeit):

Regierungsbezirke	Ortsanwesende			Von je 100 Ortsanwesenden sind		
	Deutsche		Ausländer	Deutsche		Ausländer
	Bayern	Nicht- bayern		Bayern	Nicht- bayern	
Oberbayern	1 318 642	45 077	50 368	93,24	3,19	3,56
Oberbayern ohne München	841 313	9 992	23 823	96,13	1,14	2,72
Niederbayern	690 289	2 868	14 184	97,59	0,40	2,01
Pfalz	825 019	55 588	5 188	93,13	6,28	0,59
Oberpfalz	558 028	4 261	12 324	97,10	0,74	2,14
Oberfranken	617 605	12 925	7 139	96,85	2,03	1,12
Mittelfranken	832 702	25 538	10 567	95,84	2,94	1,22
Mittelfranken ohne Nürnberg	560 943	9 563	3 889	97,06	1,66	0,68
Unterfranken	655 149	24 207	3 134	95,99	3,55	0,46
Schwaben	704 671	32 507	15 886	93,56	4,32	2,11

Die Besetzung mit Staatsfremden ist hiernach in den einzelnen Regierungsbezirken sehr ungleich. Auf die Bevölkerung berechnet sind die Angehörigen außerbayerischer deutscher Staaten am meisten vertreten in der ganz von bundesstaatlichen Gebieten umschlossenen Pfalz und den an solche angrenzenden Regierungsbezirken Schwaben und Unterfranken. Anderseits finden sich die meisten Ausländer in jenen Regierungsbezirken, welche mit der Landesgrenze an das Ausland stoßen, also in der Oberpfalz, in Niederbayern, Oberbayern und Schwaben.

Demnach schiene ein bestimmender Einfluß der Nachbarschaft zu bestehen, etwa in einem Bevölkerungsaustausch nur an der Grenze. Dies trifft jedoch nicht ganz zu, wie sich schon aus einer Betrachtung der oben aufgeführten Verhältniszahlen für Oberbayern und Mittelfranken ohne die Städte München und Nürnberg erkennen läßt. Von erheblicherem Einflusse als die unmittelbare Nachbarschaft ist die Größe der Gemeinden hinsichtlich des Zuzuges von Staatsfremden, wie aus nachfolgenden Zahlen hervorgeht.

Gruppen der Bevölkerungsanhäufung	Ortsanwesende				Von je 100 Ortsanwesenden sind		
	im ganzen	Deutsche		Ausländer	Deutsche		Ausländer
		Bayern	Nicht-bayern		Bayern	Nicht-bayern	
Gemeinden mit 100 000 u. mehr Einwohnern	833 409	749 088	51 060	33 223	89,9	6,1	4,0
„ „ 20 bis unter 100 000 Einw.	744 623	678 399	53 296	12 846	91,1	7,2	1,7
„ „ 5 „ „ 20 000 „	518 909	469 768	32 872	16 205	90,6	6,3	3,1
„ „ 2 „ „ 5 000 „	664 706	621 161	21 087	22 337	93,4	3,2	3,4
„ unter 2000 Einwohner	3 762 725	3 683 689	44 656	34 179	97,9	1,2	0,9
Königreich im ganzen	6 524 372	6 202 105	202 971	118 790	95,1	3,1	1,3

Legt man diese nach der Bevölkerungszahl bestimmte Gruppierung der Gemeinden — Großstädte (100 000 Einw. und mehr), Mittelstädte (20 000 bis unter 100 000 Einw.), Kleinstädte (5 000 bis unter 20 000 Einw.), Landstädte (2000 bis unter 5000 Einw.) und plattes Land (unter 2000 Einw.) — zu Grunde, so ergeben sich auf je 100 Ortsanwesende

der Großstädte	10,1	Staatsfremde
„ Mittelstädte	8,9	„
„ Kleinstädte	9,4	„
„ Landstädte	6,6	„
des platten Landes	2,1	„

Die Staatsfremden sind daher in der städtischen Bevölkerung weit zahlreicher vertreten als in der Bevölkerung des platten Landes. Dies zeigt sich auch, wenn man die beiden Arten nichtbayerischer Staatsangehörigkeit gesondert für sich betrachtet. Während sich die Einwohnerzahl der Gemeinden unter 2000 Einwohner auf 57,7% der Gesamtbevölkerung des Königreichs bemißt, treffen von je 100 nichtbayerischen Deutschen nur 22,0 und von je 100 Ausländern nur 28,8 auf diese Gruppe der Gemeindegröße. Neben dieser Verschiedenheit von Stadt und Land bleibt auch die geographische Lage von Einfluß. Wie aus dem obigen Nachweis der Staatsangehörigkeit nach Regierungsbezirken (Seite XXIV) ersichtlich ist, steht in jedem einzelnen Falle einer niedrigen Verhältniszahl von übrigen deutschen Staatsangehörigen eine größere an Ausländern gegenüber, je nachdem der bezügliche Regierungsbezirk an das Ausland oder an Bundesstaaten grenzt.

Mit welchen Zahlen die Angehörigen der einzelnen Bundesstaaten in der ortsanwesenden Bevölkerung vertreten waren, zeigt die folgende Uebersicht für die letzte und die vorhergegangene Zählung sowie für die Zählung von 1880. (Für 1875 liegt eine Ausscheidung nach einzelnen Bundes- bzw. Auslandsstaaten nicht vor).

Staatsangehörigkeit	1905			1900	1880	Mehring bzw. Minde- rung (—) in Prozent	
	männl.	weibl.	zusammen	überhaupt		von 1900 auf 1905	von 1880 auf 1905
Preußen	35 464	27 132	62 596	55 450	21 520	12,9	190,9
Sachsen	9 312	6 559	15 871	13 733	5 206	15,6	204,9
Württemberg	30 488	29 458	59 946	54 743	29 594	9,5	102,6
Baden	14 428	13 450	27 878	25 575	11 270	9,0	147,4
Hessen	7 883	7 336	15 219	13 535	6 903	12,4	120,5
Mecklenburg-Schwerin	398	291	689	665	254	3,6	171,3
Sachsen-Weimar	1 028	904	1 932	1 649	935	17,2	106,6
Mecklenburg-Strelitz	84	61	145	98	45	48,0	222,2
Oldenburg	407	338	745	694	257	7,3	189,9
Braunschweig	388	261	649	559	224	16,1	189,7
Sachsen-Meiningen	2 139	1 980	4 119	3 582	2 556	15,0	61,2
Sachsen-Altenburg	428	304	732	676	250	8,3	192,8
Sachsen-Coburg-Gotha	1 572	1 510	3 082	2 754	1 911	11,9	61,3
Anhalt	424	298	722	560	184	28,9	292,4
Schwarzburg-Sondershausen	230	203	433	351	134	23,4	223,1
Schwarzburg-Rudolstadt	330	317	647	611	355	5,9	82,3
Waldeck	44	41	85	73	45	16,4	88,9
Reuß ält. Linie	185	142	327	304	60	7,6	445,0
Reuß jüng. Linie	693	523	1 216	948	636	28,3	91,2
Schaumburg-Lippe	25	14	39	24	24	62,5	62,5
Lippe	77	52	129	126	42	2,4	207,1
Lübeck	86	61	147	130	50	13,1	194,0
Bremen	132	84	216	235	112	— 8,1	92,9
Hamburg	445	377	822	756	255	8,7	222,4
Elsaß-Lothringen	2 758	1 826	4 584	3 685	1 153	24,4	297,6
Deutsche Kolonien	1	—	1	32	—	—96,9	—
Summe	169 449	93 522	202 971	181 543	83 975	11,8	141,7

Unter der ortsanwesenden Bevölkerung Bayerns befanden sich bei diesen Zählungen Angehörige aus allen deutschen Bundesstaaten. Von der Gesamtzahl von 1905 zu 202 971 Personen treffen 92 408 auf Württemberg, Baden und Elsaß-Lothringen zusammen. Die Zahl der jeweils ortsanwesenden Bundesangehörigen ist in einer steten Steigerung begriffen, was insbesondere aus einem Vergleiche mit der Volkszählung von 1880 erhellt. Diese Mehrgang beträgt u. a. bei den Sachsen 204,9, den Preußen 190,9, den Badenern 147,4, den Hessen 120,5, den Württembergern 102,6 Prozent; aus dem Reichsland Elsaß-Lothringen sind um 297,6 % mehr Angehörige ermittelt worden, als bei der Zählung von 1880. Demgegenüber hat sich im gleichen Zeitraume die Zahl der in Bayern jeweils ortsanwesenden bayerischen Staatsangehörigen nur um 20,6 % (1 057 567 Personen) vermehrt.

Bemerkenswert erscheint eine Vergleichung, wie sich die Angehörigen der vorerwähnten Bundesstaaten und des Reichslandes auf die einzelnen bayerischen Regierungsbezirke verteilen. Bei der Zählung von 1905 wurden ermittelt aus:

	Preußen	Sachsen	Württemberg	Baden	Hessen	Elsaß-Lothringen
in Oberbayern	17 008	4 217	12 974	4 696	1 826	719
hiervon in München	14 143	3 308	8 713	3 443	1 533	593
in Niederbayern	1 020	372	833	249	141	40
„ der Pfalz	18 596	1 768	9 248	12 789	8 206	3 159
„ Oberpfalz	1 730	707	819	253	120	46
„ Oberfranken	3 774	3 490	821	466	223	50
„ Mittelfranken	8 873	3 148	7 433	1 836	1 111	151
hiervon in Nürnberg	6 248	2 108	3 454	1 235	746	93
„ Unterfranken	8 019	1 095	3 823	5 129	3 181	124
„ Schwaben	3 576	1 074	23 995	2 460	411	295
im Königreich Bayern	62 596	15 871	59 946	27 878	15 219	4 584
hiervon in München u. Nürnberg zusammen	20 371	5 416	12 167	4 978	2 279	686

Bei Besprechung der Verteilung der nichtbayerischen Deutschen einerseits, der Ausländer anderseits wurde hervorgehoben (S. XXV), daß deren Anzahl in den einzelnen Regierungsbezirken sehr verschieden ist. Gleiches trifft auch auf die Angehörigen der vorerwähnten Länder zu. Läßt man die beiden Großstädte München und Nürnberg außer Betracht, da deren geographische Lage nebensächlich ist, so treffen von allen übrigen im Lande ermittelten Hessen 88,0%, Badenern 78,2%, Preußen 63,0% allein auf die beiden Regierungsbezirke Pfalz und Unterfranken zusammen, sodann 69,8% der Württemberger auf die beiden Regierungsbezirke Schwaben und Pfalz. Weiters wurden von sämtlichen außerhalb der beiden Großstädte ermittelten Angehörigen des Reichslandes Elsaß-Lothringen allein 81,0% in der Pfalz gezählt. Geringere Unterschiede weisen die Sachsen nach, von welchen — soweit sie außerhalb der beiden Großstädte gezählt wurden — 33,4% auf den angrenzenden Regierungsbezirk Oberfranken treffen.

Die Zahl der Ausländer nach einzelnen Staaten ist aus nachfolgender Tabelle ersichtlich, welche sich gleichfalls auf die Zählungen von 1905 und 1900 sowie von 1880 erstreckt.

Staatsangehörigkeit	1905			1900	1880
	männl.	weibl.	überhaupt		
Belgien	98	92	190	198	90
Bulgarien	42	14	56	51	3
Dänemark nebst Kolonien	202	96	298	308	80
Frankreich (und Monaco) nebst Alger, Tunis und Kolonien	357	386	743	562	438
Griechenland	75	43	118	78	73
Großbritannien nebst Indien, Australien, Ceylon, Canada und übrigen Kolonien	346	572	918	877	529
Italien (und S. Marino) nebst Kolonien	5 175	1 843	7 018	7 417	1 543
Luxemburg (1880 bei den Zahlen der Niederlande)	154	116	270	259	.
Montenegro	6	—	6	2	5
Niederlande nebst Kolonien	302	183	485	452	276
Norwegen (1880 bei den Zahlen von Schweden)	40	31	71	62	.
Oesterreich (mit Liechtenstein, Bosnien u. Herzegowina)	49 756	42 647	92 403	82 545	} 47 034
Ungarn (einschließl. Kroatien)	2 402	1 492	3 894	3 228	
Portugal nebst Kolonien	4	2	6	9	1
Rumänien	121	73	194	155	46
Rußland (in Europa und Asien)	1 588	1 254	2 842	1 634	551
Schweden	98	56	154	137	120
Schweiz	3 439	3 032	6 471	6 121	3 787
Serbien	86	26	112	88	23
Spanien (und Andorra) nebst Kolonien	34	14	48	35	8
Türkei (in Europa und Asien, ohne Tripolis und Aegypten)	82	39	121	108	49
Vereinigte Staaten von Amerika (einschl. Alaska, auch Hawaii, Cuba, Portorico und Philippinen)	1 069	1 130	2 199	2 270	1 573
Andere amerikanische Staaten	68	60	*) 128	95	19
Afrikanische Staaten (soweit nicht Teile europäischer Staaten)	10	6	**) 16	36	13
Asiatische Staaten (soweit nicht Teile europäischer Staaten)	24	5	***) 29	27	4
Summe	65 578	53 212	118 790	106 754	56 265

*) Mittelamerikanische Staaten: Costarica 2, Guatemala 1, Mexiko 11, San Salvador 3. — Südamerikanische Staaten: Argentinien 29, Bolivia 1, Brasilien 38, Chile 12, Columbia 7, Paraguay 2, Peru 5, Uruguay 3, Venezuela 14.

**) Aegypten 13, Marokko 3.

***) Japan 15, Persien 14.

Bei der Zählung von 1905, wie auch bei den früheren, wurden Angehörige aus sämtlichen Staaten Europas ermittelt, aus den meisten jedoch nur in verhältnismäßig geringer Zahl, da nur ein Auslandsstaat, Oesterreich, unmittelbar an Bayern grenzt. Die durch den Bodensee von Bayern getrennte Schweiz ist gleichfalls als benachbart anzunehmen. Mehr als drei Viertel ($77,8\%$) der Ausländer sind Oesterreicher; die noch mit erheblichen Grundzahlen vertretenen Angehörigen der Staaten Italien, Schweiz, Ungarn, Rußland und der Vereinigten Staaten von Nordamerika bilden zusammen beinahe zwei Fünftel ($18,8\%$) der ermittelten Ausländer, der Rest ($3,4\%$) verteilt sich auf die übrigen ausländischen Staaten.

Die Mehrung der Zahl der Ausländer ist im ganzen zwar nicht so groß wie jene der nichtbayerischen Reichsangehörigen, aber doch erheblich. Von 1880 bis 1905 beträgt die Zunahme bei ersteren $111,1\%$, bei letzteren $141,7\%$, während an bayerischen Staatsangehörigen bei der jüngsten Zählung, wie Seite XXVI erwähnt, nur um $20,6\%$ mehr ermittelt worden sind. Die Zunahme der Angehörigen einzelner Staaten ist sehr beträchtlich. Sie beträgt von 1880 bis 1905 bei den Russen $415,8\%$; deren auffällige Steigerung bei der letzten Zählung gegen 1900 (2842 gegen 1634 Personen) mag zum Teil auf bloß vorübergehende Anwesenheit zurückzuführen sein. In der von 1880 bis 1905 eingetretenen Zunahme der Italiener (um $354,8\%$) zeigt sich die stärkere Inanspruchnahme italienischer Arbeitskräfte.

Bei einer Vergleichung der Zahl der Oesterreicher müssen die Ungarn miteinbezogen werden, da diese bei den Zählungen vor 1900 nicht gesondert erhoben worden sind. Ermittelt wurden bei den Zählungen von 1880 und 1905: 47 034 bzw. 96 297 Angehörige von Oesterreich und Ungarn; ihre Zahl hat sich in den letzten 25 Jahren mehr als verdoppelt (Zunahme $104,7\%$). Bemerkenswert ist ein Vergleich der Zahlen der in Bayern ermittelten Oesterreicher mit jener der in Oesterreich gezählten Bayern, wozu nur die Zahlen aus der Volkszählung von 1900 (in Oesterreich vom 31. Dezember) zur Verfügung stehen. In jenem Jahre wurden ermittelt

in Bayern	82 545 Oesterreicher (ohne Ungarn)
in Oesterreich	31 320 Bayern.*)

Es zeigt sich somit in diesem Bevölkerungsaustausch ein Wanderungsverlust auf Seite Oesterreichs; auf 100 zugezogene Bayern treffen 264 weggezogene Oesterreicher. Dabei ist eine merkwürdige Verschiedenheit in der Zusammensetzung nach Geschlecht wahrnehmbar: Frauenüberschuß bei den abgewanderten Bayern, Männerüberschuß bei den zugewanderten Oesterreichern (1060 Frauen bzw. 805 Frauen auf 1000 Männer). Zu erwähnen ist schließlich noch, daß mehr als zwei Drittel der im Jahre 1900 in Oesterreich ermittelten Bayern ($68,5\%$) in den an Deutschland grenzenden Kronländern gezählt wurden.

Von den übrigen Staaten mit größeren Grundzahlen mögen noch die Schweiz und die Vereinigten Staaten von Amerika erwähnt werden, die Zahl der Angehörigen dieser Staaten hat sich seit 1880 um $70,9\%$ bzw. $39,8\%$ vermehrt.

Auf die absolute Zahl der Ausländer in Bayern ist selbstverständlich die oben erwähnte Zunahme der österreichisch-ungarischen Staatsangehörigen von besonderem Einflusse, da diese bei den verschiedenen Zählungen über acht und bis beinahe neun Zehntel sämtlicher ermittelten Ausländer betragen. Die Mehrung seit 1880 ist aber verhältnismäßig bei den übrigen Ausländern zusammen noch größer als bei den Angehörigen von Oesterreich und Ungarn ($104,7\%$), denn nach Abzug der bezüglichlichen Grundzahlen ergibt sich für die übrigen ausländischen Staatsangehörigen zusammen eine Mehrung von $143,7\%$.

Im folgenden mag auch noch für jene ausländischen Staatsangehörigen, welche wie oben angegeben, mit größeren Grundzahlen in Bayern ermittelt wurden, deren Verteilung auf die einzelnen Regierungsbezirke nachgewiesen werden. Es wurden bei der Zählung von 1905 ermittelt:

*) Oesterreichische Statistik, LXIV. Band, 2. Heft. Die Ergebnisse der Volkszählung vom 31. Dezember 1900 in den im Reichsrat vertretenen Königreichen und Ländern, Wien 1905.

	Oesterreicher	Italiener	Schweizer	Ungarn	Russen	Bürger der Vereinigten Staaten von Amerika
in Oberbayern	38 683	2 629	2 178	2 212	1 607	963
hiervon in München	18 166	980	1 537	1 863	1 415	863
in Niederbayern	12 968	577	74	386	58	22
„ der Pfalz	1 965	506	1 282	94	262	435
„ „ Oberpfalz	11 564	139	127	186	175	56
„ Oberfranken	6 417	174	129	148	41	123
„ Mittelfranken	8 010	444	503	494	302	313
hiervon in Nürnberg	5 075	194	327	370	160	175
in Unterfranken	1 557	409	319	157	261	231
„ Schwaben	11 239	2 140	1 859	217	136	56
im Königreich Bayern	92 403	7 018	6 471	3 894	2 842	2 199
hiervon in München und Nürnberg zusammen	23 241	1 174	1 864	2 233	1 575	1 038

Wie oben erwähnt, wurden von den (im Jahre 1900) in Oesterreich gezählten Bayern mehr als zwei Drittel (68,3 %) in den an Deutschland grenzenden Kronländern ermittelt. Fast das genau gleiche Verhältnis ergibt sich für die in Bayern (i. J. 1905) gezählten Oesterreicher; von deren Gesamtzahl wurden 67,8 % in den an Oesterreich anstoßenden Regierungsbezirken Oberfranken, Oberpfalz, Niederbayern, Oberbayern (ohne Einrechnung von München) und Schwaben gezählt. Ein Viertel (25,2 %) sämtlicher Oesterreicher war in den beiden Großstädten München und Nürnberg anwesend; die übrigen 7 Prozent verteilen sich auf die anderen Landesteile.

Von den Italienern, welche in der Bevölkerung der Großstädte mit geringerer Verhältniszahl als die übrigen Ausländer vertreten sind, wurde über die Hälfte (54,0 %) in den beiden Regierungsbezirken Schwaben und Oberbayern (ohne München) ermittelt. Von der Gesamtzahl der Schweizer war fast die Hälfte in den beiden Regierungsbezirken Schwaben und Pfalz anwesend. Auf die beiden Großstädte München und Nürnberg zusammen trifft der größere Teil (57,3 bzw. 55,1 %) der Ungarn und Russen und nahezu die Hälfte (47,2 %) der Angehörigen der Vereinigten Staaten von Amerika, welche in bemerkenswerter Zahl (435 oder 19,8 % sämtlicher) in der Pfalz ermittelt wurden.

Schließlich ist noch auf die auffällige Verschiedenheit in der Beteiligung der beiden Geschlechter bei den Staatsfremden hinzuweisen. Die Zahlen der ermittelten nichtbayerischen Bundesangehörigen und der Ausländer zeigen mit Ausnahme von drei (ausländischen) Staaten sämtlich einen Männerüberschuß, der besonders bei den Italienern beträchtlich ist (356 Frauen auf 1000 Männer*) und sich aus den Erwerbsverhältnissen erklärt. Eine Ausnahme machen nur Frankreich, Großbritannien und die Vereinigten Staaten von Amerika, aus welchen Gebieten mehr Frauen als Männer anwesend waren.

VI. Haushaltungen.

Die Grundlage einer Volkszählung ist die namentliche Aufzeichnung der an einem bestimmten Tage im Lande ortsanwesenden Personen. Den statistischen Aemtern obliegt die Prüfung dieser Nachweisungen auf Vollständigkeit und Richtigkeit und sodann die eigentliche Zählung durch Ausscheidung und Auszählung der Personalangaben nach den verschiedenen in Betracht kommenden Gruppen, sowie die Feststellung des endgültigen Ergebnisses.

Da sämtliche zu einer Haushaltung gehörigen Personen in einer und derselben Liste (bei größerer Personenzahl in mehreren zusammengehörigen Listen) nachgewiesen werden, bildet die Feststellung der Haushaltung die erste Stufe der Vorarbeiten zur eigentlichen Zählung.

Als Haushaltungen zählen:

1. Einzeln lebende Personen mit eigener Haushaltung, die nicht mit einer Familien-Haushaltung oder in einer Anstalt leben.

*) Die Verhältniszahl beträgt bei den bayerischen Staatsangehörigen 1053 Frauen auf 1000 Männer. Vgl. Seite XV.

2. Die gewöhnlichen Haushaltungen, zwei oder mehr Personen umfassend, welche zusammen eine Wohn- und Wirtschafts-Gemeinschaft bilden; es sind dies fast ausschließlich Familien mit und ohne Dienstboten usw.

3. Anstalten, d. i. die Gesamtheit solcher Personen, die freiwillig oder gezwungen unter besonderer Oberleitung in Wohnung und Kost sind (z. B. Gasthofs-fremde, Pensionäre, Klosterinsassen, Personen in Massenquartieren, Soldaten, Kranke, Gefangene).

Bei der Volkszählung von 1905 wurden ermittelt:

84 814 Einzellebende (= 6,2 % der Haushaltungen) mit	84 814 Personen	1,3 Proz.	} der Gesamtbevölkerung
1 266 838 gewöhnliche Haushaltungen (= 93,0 % der Haushaltungen) mit zusammen	6 223 265	95,4 „	
10 590 Anstalten (= 0,8 % d. Haushalt.) mit zusammen	216 293	3,3 „	
1 362 242 Haushaltungen überhaupt.			

Als einzellebend wurden ermittelt 28 773 Personen (33,9 %) männlichen, 56 041 (66,1 %) weiblichen Geschlechts, somit nahezu doppelt so viel Frauen als Männer; auch die Zählung von 1900 hatte das gleiche Verhältnis ergeben. Die Zahl jener Personen, welche sich als einzellebend bezeichnen (eigene Haushaltung führen), ist bei den verschiedenen Zählungen ziemlich wechselnd; es ist dabei zu berücksichtigen, daß es sich um eigene Angaben der Gezählten handelt. Trotzdem bleibt die Verhältniszahl der Einzellebenden innerhalb enger Grenzen; sie betrug bei allen Zählungen der letzten dreißig Jahre 1,3—1,5 % der Gesamtbevölkerung und 6,4 bis 7,2 von hundert Haushaltungen überhaupt.

Die Zahl der Anstalten (10 590) ist erheblich höher als bei der vorausgegangenen Zählung (7708). Diese Mehrung beruht auf einer wesentlichen Aenderung in der Art der Zählung. Bis zur Zählung von 1890 waren als Anstalten überhaupt nur solche im gebräuchlichen Sinne (Heil- und Pflegeanstalten, Kasernen u. dgl.) gezählt worden. Bei den Zählungen von 1895 und 1900 waren auch die übernachtenden Gäste der Wirtschaften als Anstaltsinsassen zu rechnen; war aber die Zahl der Gäste jeweils gering, so wurde hiervon abgesehen. Bei der Volkszählung von 1905 wurde der Begriff der Anstalt erweitert. Fremde in Gasthäusern (und Hotels) waren schon dann als Anstaltsinsassen zu zählen, wenn es sich auch nur um einen einzigen am Zählungstage — sei es für längere Zeit oder vorübergehend — anwesenden Gast handelte. In gleicher Weise waren bei Pensionen gesondert als Anstalt neben der Haushaltung des Gastgebers aufzuführen die Pensionäre, wenn eine Pension mindestens 6 Gäste beherbergte. Der Personenzahl der Gasthaus-, Pensions- und sonstigen Anstalten war auch das für die Gäste, Pensionäre etc. bestimmte gewerbliche etc. Hilfspersonal beizurechnen. Hiermit hat sich auch die „Anstalts“-Bevölkerung vermehrt. In „Anstalten“ wurden bei der Zählung von 1905 ermittelt 216 293 Personen (3,3 % der Gesamtbevölkerung), gegen 175 716 Personen (2,8 %) der Zählung von 1900.

Eine Ausscheidung der Familienhaushaltungen (d. i. der Haushaltungen mit 2 und mehr Personen) nach der Zahl der Personen ergibt für die einzelnen Regierungsbezirke und das Königreich folgendes:

Größenklassen	Regierungsbezirke								Königreich	
	Ober-bayern	Nieder-bayern	Pfalz	Ober-pfalz	Ober-franken	Mittel-franken	Unter-franken	Schwa-ben	im ganzen	in Prozent
Familienhaushaltungen mit 2 Personen	45 905	17 864	24 839	14 503	15 509	26 530	17 831	23 330	186 311	14,7
„ 3 „	51 164	19 422	31 117	16 811	20 584	32 984	21 829	25 236	219 147	17,3
„ 4 „	47 987	19 698	33 156	17 797	23 182	34 295	24 146	25 338	225 599	17,8
„ 5 „	40 676	17 740	29 409	16 738	21 476	29 357	22 439	22 103	199 938	15,8
„ 6 „	30 577	15 108	22 668	13 942	17 301	21 713	17 994	17 030	156 333	12,4
„ 7 u. 8 Personen .	34 947	20 269	25 365	17 726	19 332	22 824	20 635	20 237	181 335	14,3
„ 9 u. 10 „ . . .	14 234	9 631	8 438	6 959	5 989	7 471	6 613	7 992	67 327	5,3
„ 11 u. mehr „ .	8 689	6 708	2 476	3 041	1 731	2 355	1 986	3 862	30 848	2,4
zusammen	274 179	126 440	177 468	107 517	125 104	177 529	133 473	145 128	1 266 838	100

Demnach sind im Königreich die Haushaltungen mit je 4 Personen die häufigsten; dies trifft auch auf die einzelnen Regierungsbezirke zu mit Ausnahme von Oberbayern, wo die Haushaltungen von 3 Personen am meisten vertreten sind. Faßt man die Haushaltungen zusammen in Gruppen von 2 und 3, dann 4 und 5, sowie 6 und mehr Personen, so trifft auf diese Gruppen im allgemeinen je ein Drittel (32,0 bzw. 33,6 und 34,4 %) der Gesamtzahl der Haushaltungen.

Dehnt man die Berechnung dieser Verhältniszahlen auf die Regierungsbezirke aus, so zeigen sich nicht unwesentliche Verschiedenheiten zwischen den einzelnen Landesteilen, insbesondere wenn man die Haushaltungen mit 6 und mehr Personen ins Auge faßt. Diese bilden in Niederbayern 40,9, in der Oberpfalz 38,8 %, in Mittelfranken aber nur 30,6 % der Gesamtzahl des Regierungsbezirkes. Am augenfälligsten tritt eine geographische Verschiedenheit bei den Haushaltungen mit 9 und mehr Personen zu Tage:

Von je 100 Familienhaushaltungen sind solche mit 9 und mehr Personen:

in Niederbayern . . .	12,9	in Unterfranken . . .	6,4
„ der Oberpfalz . . .	9,3	„ Oberfranken . . .	6,2
„ Oberbayern	8,4	„ der Pfalz	6,1
„ Schwaben	8,2	„ Mittelfranken . . .	5,5

In Niederbayern sind daher die großen Haushaltungen (je 9 und mehr Personen zählend) verhältnismäßig doppelt so zahlreich vertreten als in den drei fränkischen Regierungsbezirken und in der Pfalz.

Die vorstehenden Angaben beziehen sich lediglich auf die Zahl der Haushaltungen und ihre prozentuale Verteilung. Es erscheint von Interesse, auch die Zahl der Mitglieder nach Größengruppen hauswirtschaftlicher Gemeinschaft in Betracht zu ziehen.

In Haushaltungen mit 2 Personen leben	372 622 Personen	= 6,0 %	} 16,6 %
„ „ „ 3 „ „	657 441 „	= 10,6 „	
„ „ „ 4 „ „	902 396 „	= 14,5 „	} 30,6 %
„ „ „ 5 „ „	999 690 „	= 16,1 „	
„ „ „ 6 „ „	937 998 „	= 15,1 „	} 52,8 %
„ „ „ 7 u. 8 „ „	1 340 691 „	= 21,5 „	
„ „ „ 9 u. 10 „ „	630 711 „	= 10,1 „	
„ „ „ 11 u. mehr Personen leben	381 716 „	= 6,1 „	
in Familienhaushaltungen überhaupt	6 223 265 „	= 100	

Von der in gewöhnlichen Haushaltungen lebenden Bevölkerung (welche, wie Seite XXX erwähnt, 95,4 % der Gesamtbevölkerung umfaßt) trifft mehr als die Hälfte (52,8 %) auf Haushaltungen mit mindestens 6 Personen. Auf die kleinen Haushaltungen mit 2 und 3 Personen trifft nur mehr ein Sechstel der Einwohnerzahl.

Die starke Besetzung einiger Regierungsbezirke mit großen Haushaltungen zeigt sich auch in der hierauf treffenden Mitgliederzahl. In Niederbayern trifft mehr als ein Viertel (25,8 %) der Familienbevölkerung auf Haushaltungen mit 9 und mehr Personen, mehr als drei Fünftel (61,4 %) auf solche mit 6 und mehr Personen. In der Oberpfalz betragen diese Verhältniszahlen 18,5 bzw. 57,5 von hundert Personen.

Wesentlich verschieden hiervon zeigen sich die Verhältnisse in den beiden Großstädten. Es folgen daher hier für die beiden Städte München und Nürnberg zusammen die Grundzahlen und Verhältniszahlen der Haushaltungen und der Personen, welchen zum Vergleich je die bezügliche Prozentzahl des Königreichs beigesetzt ist.

Größenklassen	Haushaltungen			Personen dieser Haushaltungen		
	in München und Nürnberg zusammen		im Königreich	in München und Nürnberg zusammen		im Königreich
	Zahl	in Prozent	in Prozent	Zahl	in Prozent	in Prozent
Familienhaushaltungen						
mit 2 Personen	34 567	19,0	14,7	69 134	8,9	6,0
„ 3 „	40 175	22,0	17,3	120 525	15,5	10,6
„ 4 „	36 844	20,2	17,8	147 376	19,0	14,5
„ 5 „	28 866	15,8	15,8	144 330	18,6	16,1
„ 6 „	19 113	10,5	12,4	114 678	14,8	15,1
„ 7 u. 8 Personen	17 147	9,4	14,3	125 948	16,2	21,5
„ 9 u. 10 „	4 360	2,4	5,3	40 725	5,2	10,1
„ 11 u. mehr „	1 223	0,7	2,1	14 494	1,8	6,1
zusammen	182 295	100	100	777 210	100	100

Die kleinen Haushaltungen sind in den Großstädten häufiger, die großen dagegen seltener als im Durchschnitt des Königreichs, die mittleren Haushaltungen zeigen keine erheblichen Verschiedenheiten der Verhältniszahlen.

Von Interesse erscheint es endlich, auch die Zusammensetzung der gewöhnlichen Haushaltungen zu vergleichen. Hierbei werden in der folgenden Tabelle, welche sich auf das Königreich im ganzen bezieht, unterschieden:

- 1. Familienangehörige*) im engeren Sinne (Ehegatten, Verwandte, Verschwägte, Stiefkinder des Familienhaupts).
- 2. Dienstboten für häusliche (nicht gewerbliche) Dienste.
- 3. Andere Personen (gewerbliche Dienstboten, Einmieter, auf Besuch Anwesende).

Größenklassen	Personen				Von je 100 Personen sind		
	überhaupt	Familien-angehörige	häusliche Dienst-boten	andere Personen	Familien-angehörige	häusliche Dienst-boten	andere Personen
Familienhaushaltungen							
mit 2 Personen	372 622	347 648	11 425	13 549	93,3	3,1	3,6
„ 3 „	657 441	587 341	21 055	49 045	89,3	3,2	7,5
„ 4 „	902 396	799 141	24 509	78 746	88,6	2,7	8,7
„ 5 „	999 690	879 277	24 828	95 585	87,9	2,5	9,3
„ 6 „	937 998	818 728	21 295	97 975	87,3	2,3	10,4
„ 7 u. 8 Personen	1 340 691	1 153 963	27 219	159 509	86,2	2,0	11,8
„ 9 u. 10 „	630 711	519 901	12 984	97 826	82,4	2,1	15,5
„ 11 u. mehr „	381 716	261 578	13 053	107 085	68,5	3,1	28,1
zusammen	6 223 265	5 367 577	156 368 **)	699 320	86,3	2,5	11,2

*) Familienangehörige, welche in den Zählungslisten als Dienstboten des Haushaltungsvorstandes eingetragen waren, wurden zu letzteren gezählt.

**) Bei der Berufszählung von 1895 wurden 138 935 häusliche Dienstboten ermittelt.

Die Zahl der Familienangehörigen im engeren Sinne steht zur Zahl der Haushaltungsmitglieder im umgekehrten Verhältnis; je größer eine Haushaltung ist, desto geringer ist der Verhältnisteil ihrer Familienangehörigen. Hierbei ist zu berücksichtigen, daß (nach den vom Bundesrat erlassenen Zählungsvorschriften) Familienangehörige, welche in den Zählungslisten als Dienstboten des Familienhaupts eingetragen waren, als letztere gezählt wurden, wie oben bereits erwähnt. Dagegen steigt mit der Größe der Haushaltung der Anteil der „anderen“ Personen, welche weder zum Haushaltungsvorstand verwandt sind, noch zu häuslichen Diensten verwendet werden.

VII. Die Gemeinden und ihre Volkszahl nach Gruppen der Bevölkerungsanhäufung.

In dem Tabellenwerke des Gemeindeverzeichnisses (Seite 2 ff.) ist für jede einzelne Gemeinde des Königreichs die Zahl der am 1. Dezember 1905 als ortsanwesend Ermittelten angegeben. Würde man bei Beurteilung des Bevölkerungsstandes einer bestimmten Gemeinde lediglich das Ergebnis der jeweils letzten Volkszählung und in dem Sinne zu Grunde legen, als bedeute dieser Nachweis den Stand der „Einwohner“ im engeren Sinne, die Zahl der „ständigen Einwohner“, so wäre dies irrtümlich. Der Neu- oder Erweiterungsbau von Eisenbahnen, die Ausführung von Straßen- und Flußbauten, der Bau von Krankenhäusern und sonstigen Anstalten u. dgl. bringen es mit sich, daß in einzelnen Gemeinden am Volkszählungstage vorübergehend mehr Personen anwesend sind als vor und nach dieser Zeit, wie anderseits diese aus ihren regelmäßigen Wohnorten vorübergehend abwesend sind.

Die Zahl solcher nicht zur ständigen Bevölkerung einer Gemeinde gehörigen Personen bildet oftmals einen erheblichen Teil der am Volkszählungstage als ortsanwesend Ermittelten, wie an einigen Beispielen auf Seite XXXIV gezeigt wird. Zur Beurteilung von örtlichen, mit dem Bevölkerungsstande zusammenhängenden Verhältnissen einer Gemeinde für sich wäre daher die Feststellung der Wohnbevölkerung, der gewissermaßen ständigen Bevölkerung, besonders und besser dienlich.

Wesen und Zweck der Ermittlung der Wohnbevölkerung ist in den Gemeindeverzeichnissen der Volkszählungen von 1871 und 1875 (28. bzw. 36. Heft der Beiträge zur Statistik des Königreichs Bayern, Seite 4 bzw. 5) eingehend erörtert; es kann daher hier auf diese Ausführungen verwiesen werden.

Die Wohnbevölkerung wird bei Volkszählungen nicht unmittelbar festgestellt, da diese die Zählung der Ortsanwesenden bezielen; sie kann aber durch Berechnung gewonnen werden, wenn bei der Erhebung dafür Sorge getragen wird in der Art, daß einerseits bei jeder einzelnen als ortsanwesend eingetragenen Person ersichtlich ist, ob sie nicht etwa bloß vorübergehend anwesend ist, und daß anderseits in jeder Haushaltungsliste, gesondert von den Anwesenden, auch jene Personen verzeichnet werden, welche zur Zeit der Zählung aus der Haushaltung vorübergehend abwesend sind. Eine unbedingt genaue Feststellung der vorübergehend Abwesenden kann allerdings auch hiermit nicht erreicht werden, da sowohl ganze Familien zur Zeit der Zählung auf Reisen sein können, als auch einzelnlebende Personen, welche eine eigene Haushaltung führen und nicht einer Familie zugehören.

Die Wohnbevölkerung wird in der Weise berechnet, daß zunächst von der Zahl der am Zählungstage in den Listen eingetragenen Personen die vorübergehend anwesenden in Abzug gebracht werden, sodann zum Rest die Zahl der vorübergehend abwesenden hinzugezählt wird. Zum Beispiel:

Zahl der als ortsanwesend ermittelten Personen	500
hiervon ab die vorübergehend anwesenden Personen	100
	<hr/>
Rest	400
hierzu die vorübergehend abwesenden Personen	50
	<hr/>
Wohnbevölkerung =	450

Die Wohnbevölkerung berechnet sich daher niedriger, wenn die Zahl der vorübergehend Anwesenden größer ist als jene der vorübergehend Abwesenden; überwiegt aber letztere, so ist die Wohnbevölkerung eines Ortes größer als die Zahl der am Zählungstage als anwesend ermittelten Personen.

Bei den Volkszählungen von 1871 und 1875 wurde die Wohnbevölkerung für jede einzelne Gemeinde des Königreichs berechnet. Die Grundlage hiefür bildeten die namentlichen Aufzeichnungen der Haushaltungs-

vorstände. Bei der Erhebung von 1871 war für alle „gewöhnlich nicht an der Haushaltung teilnehmenden Personen“ der Wohnort anzugeben; die aus der Haushaltung „abwesenden“ Personen waren, lediglich unter Beifügung ihrer Stellung in der Haushaltung, in einem Verzeichnis aufzuführen.

Bei der Volkszählung von 1875 war die erste Frage in der gleichen Weise, die zweite aber eingehender gestellt; es waren die „vorübergehend“ abwesenden Personen erfragt und für diese nicht bloß Name und Stellung in der Haushaltung, sondern alle jene Angaben aufzuzeichnen, wie für die ortsanwesenden; außerdem war für sie noch der „vermutliche Aufenthaltsort“ anzugeben.

Das Ergebnis der Zusammenstellung für die Verwaltungsbezirke im ganzen (Unmittelbare Städte und Bezirksämter) sowie für das Königreich bei beiden Erhebungen war folgendes:

Zählung von 1871	Unmittelbare Städte	Bezirksämter	Königreich
Ortsanwesende Bevölkerung	653 393	4 188 633	4 852 026 Personen
Wohnbevölkerung	665 055	4 197 849	4 862 904 „
Die ortsanwesende Bevölkerung war kleiner			
als die Wohnbevölkerung um	1 662	9 216	10 878 Personen
Zählung von 1875			
Ortsanwesende Bevölkerung	748 403	4 273 987	5 022 390 Personen
Wohnbevölkerung	745 850	4 260 588	5 006 438 „
Die ortsanwesende Bevölkerung war größer			
als die Wohnbevölkerung um	2 553	13 399	15 952 Personen.

Bei Betrachtung dieser Zahlen ist zu beachten, daß der Mehrbetrag bzw. Fehlbetrag der Wohnbevölkerung nicht die Zahl der vorübergehend Abwesenden bzw. vorübergehend Anwesenden, sondern den Ueberschuß der einen über die anderen und zwar für das Königreich im ganzen bedeutet. Würden bezüglich der vorübergehend Abwesenden bzw. Anwesenden nur bayerische Verwaltungsbezirke in Betracht kommen, so müßte ortsanwesende und Wohn-Bevölkerung in der Abschlußzahl des Königreichs gleich groß sein. Ein Teil der bayerischen Wohnbevölkerung wird sich aber bei jeder Zählung vorübergehend außer Landes aufhalten, wie anderseits ein Teil der vorübergehend Anwesenden aus nichtbayerischen Gebieten stammen wird.

Das Ergebnis der obigen Aufstellung zeigt sich im Vergleich der beiden Erhebungen wesentlich verschieden. Die Berechnung ergibt für 1871 einen großen Ueberschuß der Zahl der Abwesenden über die vorübergehend Anwesenden, für 1875 einen großen Ueberschuß der Zahl der vorübergehend Anwesenden über die Abwesenden, da im ersteren Falle die Wohnbevölkerung größer, im zweiten Falle aber kleiner war als die Zahl der in Bayern als ortsanwesend Ermittelten.

Den großen Ueberschuß in der Zahl der Abwesenden im Jahre 1871 auf die zur Zeit der Zählung in Frankreich garnisonierende Okkupationsarmee zurückzuführen (welche einschließlich der Familienangehörigen 11 424 Personen betrug), wäre nicht zutreffend, da wenigstens die betreffenden Militärpersonen nicht in den „bayerischen Haushaltungslisten“ als abwesend eingetragen, sondern in Frankreich gesondert gezählt wurden. Auf jene Verschiedenheit der beiden Zählungsergebnisse wird vielmehr die Art des Eintrags in die bayerischen Zählungslisten von Einfluß gewesen sein, da, wie oben bemerkt, 1871 die „Abwesenden“ und nicht bloß — wie 1875 — die „vorübergehend Abwesenden“ erfragt wurden.

Bei einem Vergleiche der Wohnbevölkerung und der ortsanwesenden Bevölkerung jener Jahre ergibt sich, wenn man nur die größeren Unterschiede berücksichtigt, daß im Jahre 1871 die ortsanwesende Bevölkerung in 25 Gemeinden um 10—25%₀, in 10 Gemeinden um je mehr als 25%₀ größer, dagegen in 23 Gemeinden um je mehr als 7%₀ kleiner war als die Wohnbevölkerung. Bei der Zählung von 1875 war — wiederum nur bei Berücksichtigung besonders auffallender Verschiedenheiten — die ortsanwesende Bevölkerung in 29 Gemeinden um 10—25%₀, in 30 Gemeinden um je mehr als 25%₀ größer, in 10 Gemeinden aber um je mehr als 10%₀ kleiner als die Wohnbevölkerung. In beiden Jahren ergeben sich bis zu 84 bzw. 169%₀ Ueberschuß der Ortsanwesenden über die Wohnbevölkerung und bis zu 34 bzw. 26%₀ für das umgekehrte Verhältnis. Das Ergebnis der Volkszählung würde daher für sich allein bei allen diesen Gemeinden kein richtiges Bild der Zahl der ständigen Einwohner ergeben haben.

Aus den Jahren 1871 und 1875, in welchen die Wohnbevölkerung gesondert neben der ortsanwesenden Bevölkerung erhoben wurde bzw. berechnet werden konnte, mag als Beispiel, wie weit die Ziffern beider Bevölkerungsarten in manchen Fällen von einander abweichen können, erwähnt werden, daß in den Gemeinden Carlsberg, Hertlingshausen und Wattenheim des Bezirksamts Frankenthal die ortsanwesende Bevölkerung sich im Jahre 1871 um 14,3 bzw. 33,6 und 22,6 ‰, im Jahre 1875 um 25,6 bzw. 24,1 und 20,5 ‰ kleiner berechnete als die Wohnbevölkerung. Es muß daher in beiden Jahren zur Zeit der Volkszählung ein erheblicher Teil der ständigen Bevölkerung dieser Gemeinden vorübergehend abwesend gewesen sein.

Die Frage nach der vorübergehenden Anwesenheit von Gezählten und nach den vorübergehend Abwesenden wurde auch bei den Volkszählungen von 1850, 1885 und 1890 gestellt, von da ab aber unterlassen. Eine Bearbeitung der Ergebnisse zur Berechnung der Wohnbevölkerung hat jedoch auch bei jenen Zählungen nicht mehr stattgefunden.

Es ist hierbei zu berücksichtigen, daß die Feststellung der vorübergehend Anwesenden bzw. Abwesenden großen Schwierigkeiten unterliegt; schon in der Bezeichnung „vorübergehend“ liegt ein weiter Spielraum für die Auffassung. Weiters wird von der „Haushaltung“ als ständigem Aufenthaltsorte ausgegangen. Würde die Erhebung sich nur auf die „Familie“ d. h. deren Angehörige beziehen, so wäre sie zwar wesentlich erleichtert, würde aber nicht alle Fälle umfassen. Eine genaue Aufstellung müßte vor allem eine Prüfung der Angaben zur Grundlage haben; es müßte hierbei festgestellt werden, ob jede in einem bestimmten Orte als vorübergehend anwesend ermittelte Person in dem von ihr angegebenen gewöhnlichen Wohnorte als vorübergehend abwesend eingetragen ist und umgekehrt. Dies wäre schon unter gewöhnlichen Verhältnissen (z. B. wenn als Aufenthaltsort vorübergehend Abwesender eine größere Stadt in Frage kommt) schwer durchführbar, ist aber unmöglich bei Personen, welche sich auf Reisen befinden, wie bei Geschäftsreisenden, Hausierern, Stellungsuchenden und dergl. Eine Prüfung der Angaben ist endlich ausgeschlossen, wenn als Wohn- bzw. Aufenthaltsort ein Ort außerhalb des Landes in Frage kommt.

Die Volkszählung ermittelt daher nicht — wie häufig angenommen wird — die Zahl der Einwohner im engeren Sinne, sondern die Zahl der an einem bestimmten Tage bei der Zählung Ortsanwesenden; sie gibt in diesem Sinne ein Augenblicksbild. Es ist dies bei Beurteilung örtlicher, mit der Bevölkerungsziffer zusammenhängender Verhältnisse nicht außer acht zu lassen.

Vergleicht man die neuere Volkszahl von Gemeinden mit den Ergebnissen früherer Zählungen, so zeigen sich bei vielen von ihnen wesentliche Änderungen. Nachfolgend ist von jenen Gemeinden, deren Volkszahl von 1895 auf 1900 gestiegen war und dann bis 1905 wieder zurückgegangen ist, eine Anzahl aufgeführt.

Gemeinden (bzw. zuständiges Bezirksamt)	Zahl der Ortsanwesenden bei der Zählung von			Gemeinden bzw. zuständiges Bezirksamt)	Zahl der Ortsanwesenden bei der Zählung von		
	1895	1900	1905		1895	1900	1905
Feinbach (Aibling)	442	549	492	Katzberg (Cham)	361	418	392
Wiechs (Aibling)	318	417	376	Speichersdorf (Kemnath) . .	382	498	445
Egmating (Ebersberg) . . .	586	680	649	Eichhofen (Stadtamhof) . .	377	401	378
Straußdorf (Ebersberg) . . .	375	400	395	Ebrach (Bamberg II)	1067	1403	1287
Eresing (Landsberg)	592	748	713	Thonberg (Kronach)	328	401	389
Daglfing (München)	643	843	631	Horsdorf (Staffelstein) . .	376	419	376
Großhadern (München) . . .	307	414	366	Großbreitenbrunn			
Milbertshofen (München) . .	768	2709	2513	(Feuchtwangen)	392	401	378
Oberföhring (München) . . .	634	905	818	Rothaurach (Schwabach) . .	563	665	215
Pöcking (Starnberg)	483	610	563	Hohenfeld (Kitzingen) . . .	397	403	388
Hohenaschau (Rosenheim) . .	593	823	652	Breitendiel (Miltlenberg) . .	380	405	379
Hammer (Traunstein)	238	332	273	Waldsachsen (Schweinfurt) .	393	405	384
Stappach (Wasserburg) . . .	394	400	394	Uengershausen (Würzburg) .	386	404	374
Pankofen (Deggendorf) . . .	710	826	690	Gersthofen (Augsburg) . . .	951	1707	1570
Lam (Kötzting)	1738	1935	1844	Stettenhofen (Augsburg) . .	140	232	187
Erlenbach (Pirmasens) . . .	393	420	382	Peterswörth (Dillingen) . .	378	404	397

Wie aus diesen Zahlen ersichtlich ist, sind die Schwankungen teilweise ganz erheblich; einige Gemeinden sind nach kurzer Mehrung sogar unter den Bevölkerungsstand zurückgegangen, den sie vor zehn Jahren hatten.

Die Volkszahl von Gemeinden wächst oftmals von einer Zählung zur anderen verhältnismäßig besonders stark. Nachfolgend sind jene mittelbaren Gemeinden*) bzw. Gemeinden der Pfalz aufgeführt, welche von 1900 bis 1905 um 25⁰/₁₀ und mehr zugenommen haben.

Gemeinden (bzw. zuständiges Bezirksamt)	Ortsanwesende Bevölkerung		Zunahme von 1900 auf 1905 in Prozent	Gemeinden (bzw. zuständiges Bezirksamt)	Ortsanwesende Bevölkerung		Zunahme von 1900 auf 1905 in Prozent
	1900	1905			1900	1905	
Oberbayern.				Neustadt a. W.-N. (Neustadt a. W.-N.)			
Grunertshofen (Bruck)	205	263	28,3	Oberwildenau (Neustadt a. W.-N.)	1 756	2 487	41,6
Egllharting (Ebersberg) . . .	1 096	1 437	31,1	Dechbetten (Stadtamhof) . .	115	149	29,6
Meringerau (Friedberg) . . .	294	436	48,3	Ziegetsdorf (Stadtamhof) . .	195	252	29,2
Salzburghofen (Laufen) . . .	1 687	2 484	47,2	Waldsassen (Tirschenreuth) .	153	216	41,2
Feldkirchen (München) . . .	666	876	31,5	Waldsassen (Tirschenreuth) .	3 281	4 202	28,1
Gräfelfing (München)	465	594	27,7	Obernankau (Vohenstrauß) .	26	34	30,8
Langwied (München)	412	565	37,1	Oberfranken.			
Salmdorf (München)	472	1 711	262,5	Ilmenau (Bamberg II)	71	90	26,8
Hechendorf (Starnberg) . . .	206	259	25,7	Burggrub (Kronach)	468	591	26,3
Herrsching (Starnberg)	448	583	30,1	Glosberg (Kronach)	204	269	31,9
Kempfenhausen (Starnberg) . .	94	120	27,7	Haßlach (Kronach)	155	213	37,4
Weßling (Starnberg)	265	341	28,7	Wölfersdorf (Kronach)	141	178	26,2
Kochel (Tölz)	959	1 209	26,1	Seubelsdorf (Lichtenfels) . .	387	575	48,6
Gelting (Wolfratshausen) . .	260	326	25,4	Höfen (Pegnitz)	525	809	54,1
Niederbayern.				Plösberg (Rehau)	582	784	34,7
Weltenburg (Kelheim)	311	437	40,5	Schönwald (Rehau)	2 003	2 528	26,2
Eismannsberg (Kötzting) . . .	131	169	29,0	Kleintettau (Teuschnitz) . . .	270	368	36,3
Winklsaß (Mallersdorf)	196	326	66,3	Pressig (Teuschnitz)	568	831	46,3
Steinach (Straubing)	556	722	29,9	Redwitz (Wunsiedel)	4 255	5 685	33,6
Pfalz.				Arzberg (Wunsiedel)	2 588	3 336	28,9
Erbach-Reiskirchen (Homburg)	2 424	3 034	25,2	Schlottenhof (Wunsiedel) . .	451	578	28,2
Bettenhausen (Homburg) . . .	46	60	30,4	Mittelfranken.			
Theisbergstegen (Kusel) . . .	249	323	29,7	Behringsersdorf (Hersbruck) .	570	759	33,2
Oberpfalz.				Röthenbach (Hersbruck) . . .	2 144	2 960	38,1
Gärnersdorf (Amberg)	788	1 029	30,6	Lauf am Holz (Nürnberg) . .	1 021	1 301	27,4
Köfering (Amberg)	1 030	1 293	25,5	Zerzabelshof (Nürnberg) . . .	452	701	55,1
Altmühlmünster (Beilngries) . .	119	151	26,9	Moosbach (Nürnberg)	173	237	37,0
Ettmannsdorf (Burglengenfeld)	476	620	30,3	Eibach (Schwabach)	1 030	1 335	29,6
Degelsdorf (Eschenbach) . . .	123	160	30,1	Unterfranken.			
Ranna (Eschenbach)	162	237	46,3	Kahl a. M. (Alzenau)	1 199	1 507	25,7
Burggrub (Kemnath)	116	146	25,9	Trennfurt (Obernburg)	924	1 195	29,8
Krummennaab (Kemnath)	332	502	51,2	Gaukönigshofen (Ochsenfurt)	622	780	25,4
Katzdorf (Neunburg v. W.) . . .	108	152	40,7	Kirchheim (Würzburg)	545	681	25,9

*) Von den unmittelbaren Städten haben eine Mehrung von mehr als 10 Prozent aufzuweisen Schweinfurt (20,6), Straubing (18,9), Neu-Ulm (16,8), Aschaffenburg (16,6), Nürnberg (12,8), Kulmbach (11,3), Hof (11,6), Lindau (11,6), Landshut (11,4), Günzburg (11,4), Forchheim (10,9), Fürth (10,6), Amberg (10,3), Schwabach (10,2). Die Bevölkerung der Stadt Freising ist um 34,6⁰/₁₀ größer als im Jahre 1900; hier wurde am 1. Januar 1905 die Gemeinde Neustift einverleibt, welche im Jahre 1900 2 467 Ortsanwesende zählte.

Gemeinden (bzw. zuständiges Bezirksamt)	Ortsanwesende Bevölkerung		Zunahme von 1900 auf 1905 in Prozent	Gemeinden (bzw. zuständiges Bezirksamt)	Ortsanwesende Bevölkerung		Zunahme von 1900 auf 1905 in Prozent
	1900	1905			1900	1905	
Schwaben.				Weilheim (Donauwörth) . . .	224	414	84,8
Brünsee (Donauwörth)	129	220	70,5	Faulenbach (Füssen)	159	220	38,4
Gunzenheim (Donauwörth) . .	240	427	77,9	Vöhringen (Illertissen) . . .	1440	1870	29,9
Mündling (Donauwörth) . . .	496	695	40,1	Oberrohr (Krumbach)	365	637	74,5
Wörnitzstein (Donauwörth) . .	609	793	30,2	Aeschach (Lindau)	1486	1861	25,2
Flotzheim (Donauwörth) . . .	379	505	33,2	Rentin (Lindau)	1908	2478	29,9
Fünfstetten (Donauwörth) . .	800	1024	28,0	Nassenbeuren (Mindelheim) .	519	663	27,7
Gundelsheim (Donauwörth) . .	310	585	88,7	Straß (Neuburg a. D.)	212	276	30,2
Möhren (Donauwörth)	479	747	56,0	Gerlenhofen (Neu-Ulm) . . .	264	342	29,5
Nußbühl (Donauwörth)	158	250	58,2	Altdorf (Oberdorf)	671	857	27,7
Otting (Donauwörth)	530	861	62,5	Balderschwang (Sonthofen) .	104	151	45,2
Rehau (Donauwörth)	189	249	31,8				

Von diesen Gemeinden haben zugenommen in den Jahren 1900 bis 1905:

69 Gemeinden um 25—50 Prozent

9 „ „ 50—75 „

4 „ „ über 75 „

Bemerkenswert ist, daß von den 82 Gemeinden nur 1 nach ihrer Volkszahl zu den städtischen Gemeinden (über 5000 Einwohner) zählt. Bei der Gemeinde Salmdorf (B.-A. München) erklärt sich die außerordentliche Mehrung durch die Verlegung der Irrenanstalt von München in die zu jener Gemeinde gehörige Ortschaft Eglfing.

Bei allen solchen Vergleichen mit Ergebnissen früherer Volkszählungen darf nicht übersehen werden, daß, wie schon oben erwähnt, diese die Zahl der jeweilig Ortsanwesenden und nicht die Zahl der Einwohner i. e. S. feststellen. Wo sich ein auffallendes Anschwellen der Volkszahl zwischen zwei Erhebungen zeigt, da liegen immer besondere Verhältnisse vor. In dieser Beziehung mag auf die starke Steigerung in den oben aufgeführten Gemeinden des Bezirksamts Donauwörth verwiesen werden, welche durch den Bau der Eisenbahn Donauwörth—Treuchtlingen veranlaßt war.

Ein verlässiges Urteil über den durchschnittlichen Bevölkerungsstand einer Gemeinde, wie über dessen Ab- und Zunahme, kann nur gewonnen werden, wenn man die Ergebnisse mehrerer aufeinanderfolgenden Zählungen miteinander vergleicht. Eine stetige, über den Geburtenüberschuß hinausgehende Mehrung der Volkszahl zeigt sich bei Gemeinden mit veränderten Verhältnissen von Verkehr und Industrie, wie bei größeren Bahnstationen, Kur- und Sommerfrischorten sowie, wenn auch nicht regelmäßig, in der Umgebung größerer Städte.

Ein Bild der Verschiedenheit in der Bevölkerungsanhäufung bei den sämtlichen Gemeinden des Königreichs ergibt sich aus den Nachweisungen auf Seite XXXIX und XL, welche die Zahl der Gemeinden überhaupt und in den Gruppen der Bevölkerungsanhäufung sowie die Verteilung der Bevölkerung auf diese Gruppen zum Gegenstande haben.

Die Zahl der politischen Gemeinden des Königreichs beträgt 7992; 42 hiervon sind unmittelbare Städte. 7950 sind mittelbare Gemeinden. Nach der Zahl der Gemeinden ordnen sich die Regierungsbezirke wie folgt:

	mittelbare Gemeinden	unmittelbare Gemeinden	Gemeinden überhaupt		mittelbare Gemeinden	unmittelbare Gemeinden	Gemeinden überhaupt
Oberbayern . .	1227	6	1233	Unterfranken .	994	4	998
Oberpfalz . . .	1084	3	1087	Oberfranken . .	979	5	984
Schwaben . . .	1005	11	1016	Niederbayern . .	954	4	958
Mittelfranken .	999	9	1008	Pfalz	708	—	708

Die Besetzung mit Gemeinden ist hiernach in den einzelnen Regierungsbezirken sehr verschieden; sie hängt jedoch nicht von der Flächengröße der Regierungsbezirke ab, wie aus nachfolgenden Berechnungen der Gemeindedichtigkeit hervorgeht, welche sich auf die mittelbaren Gemeinden bezieht.

Auf je 100 Quadratkilometer der Fläche der Bezirksämter des bezüglichen Regierungsbezirkes treffen mittelbare Gemeinden:

in Oberfranken	14 ₂	in der Oberpfalz	11 ₃
„ Mittelfranken	13 ₅	„ Schwaben	10 ₄
„ Unterfranken	12 ₀	„ Niederbayern	8 ₉
„ der Pfalz	11 ₁	„ Oberbayern	7 ₁

In Oberbayern, welches der Grundzahl nach die meisten Gemeinden zählt, bestehen daher, auf die gleiche Fläche berechnet, nur etwa halb so viel mittelbare Gemeinden als in Oberfranken. Daß das unbewohnte Gebirge hier nicht von Einfluß ist, wurde schon bei der Berechnung der allgemeinen Bevölkerungsdichtigkeit (S. XIII) gezeigt und ergibt sich auch hier, wenn der Berechnung nur die landwirtschaftlich benützte Fläche (einschl. der Haus- und Hofräume) zu Grunde gelegt wird.

Auf 100 Quadratkilometer dieser Fläche treffen mittelbare Gemeinden:

in Oberfranken	23,2	in der Oberpfalz	19,6
„ Mittelfranken	21,6	„ Schwaben	14,8
„ der Pfalz	21,1	„ Niederbayern	13,7
„ Unterfranken	20,3	„ Oberbayern	12,4

Auch bei dieser Berechnung treffen auf Oberfranken die meisten (23₁₂), auf Oberbayern die wenigsten Gemeinden (12₄), wie überhaupt die Reihenfolge der Gemeindedichtigkeit — mit Ausnahme von Unterfranken und Pfalz — die gleiche ist wie oben bei der Berechnung auf die Gesamtfläche der **Bezirksämter**.

Zeigen sich somit hinsichtlich der Gemeindedichtigkeit große Verschiedenheiten zwischen den einzelnen Landesteilen, so ergeben sich noch größere Unterschiede, wenn man die Gemeinden nach Gruppen der Volkszahl zusammenstellt und das Verhältnis der Gruppen zur Gesamtzahl der Gemeinden des Regierungsbezirkes berechnet. Die nachfolgende Aufstellung bezieht sich wiederum auf die mittelbaren Gemeinden.

[illegible]

Die kleinen Gemeinden sind am meisten vertreten in Mittelfranken (mit 51,1⁰/₀) und in der Oberpfalz (mit 48,4⁰/₀). In Mittelfranken zählt also über die Hälfte der mittelbaren Gemeinden weniger als 300 Einwohner; sowohl hier als auch in der Oberpfalz befinden sich mehr als dreimal so viel Gemeinden der geringsten Bevölkerungszahl als in der Pfalz. Dagegen bilden die Gemeinden mit 1000 und mehr Einwohnern in der Pfalz mehr als ein Viertel (27,1⁰/₀) der pfälzischen Gemeinden, während die Verhältniszahl dieser Gruppen in der Oberpfalz 6,7⁰/₀, in Mittelfranken nur 6,1⁰/₀ beträgt.

Die Bevölkerungsgröße der Gemeinden bildet die Grundlage für mancherlei Maßnahmen der Verwaltung. Es folgen daher hier nach kleineren Gruppen der Volkszahl zwei Aufstellungen über die Zahl der Gemeinden (einschließlich der unmittelbaren Städte) und über die Zahl der für die einzelnen Größenklassen bei der Volkszählung von 1905 ermittelten Bevölkerung.

Die Gemeinden der Regierungsbezirke und des Königreichs nach Gruppen der Bevölkerungsgröße.

Volkszählung von 1905.

Bevölkerungszahl		Ober- bayern	Nieder- bayern	Pfalz	Ober- pfalz	Ober- franken	Mittel- franken	Unter- franken	Schwa- ben	König- reich
I. Zahl der Gemeinden										
unter 100 . .	1	1	2	15	18	23	17	14	91	
100 bis unter 200 . .	112	68	38	227	165	259	162	157	1188	
200 „ „ 300 . .	201	120	67	283	239	228	192	181	1511	
300 „ „ 400 . .	216	120	83	204	142	144	143	183	1235	
400 „ „ 500 . .	147	110	82	108	111	103	105	115	881	
500 „ „ 600 . .	119	113	86	65	69	63	83	91	689	
600 „ „ 700 . .	92	80	60	43	56	47	62	68	503	
700 „ „ 800 . .	78	85	45	31	45	40	46	45	415	
800 „ „ 900 . .	64	62	27	24	29	23	39	25	293	
900 „ „ 1000 . .	36	46	26	12	15	8	27	24	194	
1000 „ „ 1500 . .	83	97	84	41	52	28	61	40	486	
1500 „ „ 2000 . .	28	29	40	10	17	19	30	24	197	
2000 „ „ 2500 . .	15	11	24	7	5	4	14	18	98	
2500 „ „ 3000 . .	11	4	8	3	5	2	5	6	44	
3000 „ „ 4000 . .	11	7	13	2	2	2	4	6	47	
4000 „ „ 5000 . .	6	1	7	5	2	7	3	6	37	
5000 „ „ 6000 . .	4	—	3	2	5	—	1	2	17	
6000 „ „ 10000 . .	4	1	4	2	3	3	1	7	25	
10000 „ „ 15000 . .	1	—	1	1	1	1	—	2	7	
15000 „ „ 20000 . .	2	1	4	—	—	1	1	—	9	
20000 „ „ 30000 . .	1	2	1	1	—	1	1	1	8	
30000 „ „ 50000 . .	—	—	1	1	3	—	—	—	5	
50000 „ „ 100000 . .	—	—	2	—	—	1	1	1	5	
100000 und mehr	1	—	—	—	—	1	—	—	2	
zusammen		1233	958	703	1037	984	1008	998	1016	7932

Die Gemeinden der Regierungsbezirke und des Königreichs nach Gruppen der Bevölkerungsgröße (Fortsetzung).

Bevölkerungszahl			Ober- bayern	Nieder- bayern	Pfalz	Ober- pfalz	Ober- franken	Mittel- franken	Unter- franken	Schwa- ben	König- reich
II. Betrag der ortsanwesenden Bevölkerung											
unter 100 . .			89	86	154	1 222	1 581	2 059	1 499	1 190	7 889
100 bis unter 200 . .			17 717	11 241	6 146	35 960	26 318	39 378	25 499	24 184	186 443
200 „ „ 300 . .			50 841	30 110	16 909	70 194	59 614	56 509	48 424	45 052	377 653
300 „ „ 400 . .			74 755	41 645	28 692	71 181	48 665	50 675	49 383	63 313	428 309
400 „ „ 500 . .			66 015	49 185	36 765	47 482	49 642	46 018	46 763	50 627	392 497
500 „ „ 600 . .			63 169	61 661	47 409	34 918	37 745	31 175	45 535	49 976	376 588
600 „ „ 700 . .			60 280	52 080	38 779	27 901	36 079	30 424	40 128	43 916	329 587
700 „ „ 800 . .			58 424	63 949	33 504	23 359	33 533	30 060	33 998	33 464	310 291
800 „ „ 900 . .			54 132	52 452	22 931	20 226	24 519	19 741	33 347	21 229	248 577
900 „ „ 1 000 . .			34 036	43 421	24 710	11 224	14 218	7 418	25 602	22 884	183 513
1 000 „ „ 1 500 . .			100 503	115 637	101 688	50 868	60 542	34 329	72 217	48 987	584 771
1 500 „ „ 2 000 . .			47 706	48 978	68 460	17 884	28 591	32 420	51 571	41 066	336 616
2 000 „ „ 2 500 . .			34 119	24 721	53 051	15 602	11 193	9 076	30 811	39 390	217 958
2 500 „ „ 3 000 . .			29 339	11 113	21 470	8 373	13 569	5 847	12 989	16 360	119 050
3 000 „ „ 4 000 . .			37 796	25 431	45 511	6 610	6 495	7 331	12 484	20 974	162 632
4 000 „ „ 5 000 . .			26 335	4 638	30 873	21 608	8 473	32 676	13 526	26 917	165 046
5 000 „ „ 6 000 . .			21 010	—	16 551	11 549	27 023	—	5 199	10 344	91 676
6 000 „ „ 10 000 . .			27 557	7 211	27 621	13 010	23 059	23 087	8 876	55 395	185 816
10 000 „ „ 15 000 . .			13 586	—	14 711	12 418	10 543	10 347	—	22 383	83 938
15 000 „ „ 20 000 . .			32 301	18 735	69 452	—	—	18 478	18 463	—	157 429
20 000 „ „ 30 000 . .			23 531	45 073	21 856	24 303	—	23 737	25 891	20 663	185 054
30 000 „ „ 50 000 . .			—	—	33 998	48 801	116 293	—	—	—	199 032
50 000 „ „ 100 000 . .			—	—	124 592	—	—	60 635	80 327	94 923	360 477
100 000 und mehr			538 983	—	—	—	—	294 426	—	—	833 409
zusammen			1 414 224	707 367	885 833	574 693	637 700	868 846	682 532	753 177	6 524 372

Die schon oben erwähnte Verschiedenheit der Regierungsbezirke Mittelfranken und Oberpfalz einerseits und der Pfalz andererseits hinsichtlich der Besetzung mit kleinen Gemeinden zeigt sich auch hier bei weiterer Zerlegung der dort gewählten Gruppierung.

Bemerkenswert ist die Zahl der Gemeinden (91) mit weniger als 100 Einwohnern, wenn man berücksichtigt, daß von der Gesamtzahl der Bevölkerung nur etwas über ein Viertel auf Männer im Alter von mehr als 20 Jahren trifft. Die Zahl dieser kleinsten politischen Lebewesen erscheint auffällig; wenn man sie aber mit jenen anderer deutschen Bundesstaaten vergleicht, ergibt sich ein anderes Bild. Nach der Volkszählung von 1900 (die Ergebnisse der Zählung von 1905 sind derzeit noch nicht bekannt) hatten unter 100 Gemeinden des Deutschen Reiches 20,3 eine Bevölkerung von unter 100 Einwohnern; auf Bayern trafen nur 1,15% (bei einer damaligen Grundzahl von 90 derartigen Gemeinden). In Preußen wurden 14 076, in Sachsen 395, in Baden 178 solcher Gemeinden ermittelt; von allen Bundesstaaten hatten nur Württemberg und Bremen keine Gemeinden unter 100 Einwohner aufzuweisen.

Im nachfolgenden sind jene 91 bayerischen Gemeinden, welche bei der letzten Zählung weniger als 100 Ortsanwesende zählten, unter Beifügung des zuständigen Bezirksamtes mit dem Ergebnisse der Volkszählung von 1880 und 1905 namentlich aufgeführt.

Gemeinden (bezw. zuständiges Bezirksamt)	Ortsanwesende Bevölkerung		Gemeinden (bezw. zuständiges Bezirksamt)	Ortsanwesende Bevölkerung	
	1880	1905		1880	1905
Obernankau (Vohenstrauß)	36	34	Köhler (Gerolzhofen)	112	91
Christgarten (Nördlingen)	75	49	Nickersfelden (Kissingen)	117	91
Matzlesrieth (Neustadt a. W.-N.)	52	56	Gunzendorf (Eschenbach)	124	92
Lämersdorf (Vohenstrauß)	62	57	Englmannsbrunn (Waldmünchen)	101	92
Vogtendorf (Stadtsteinach)	72	59	Lützelsdorf (Ebermannstadt)	99	92
Bettenhausen (Homburg)	58	60	Reinwarzhofen (Hilpoltstein)	89	92
Ried (Donauwörth)	72	65	Kleinlaudenbach (Alzenau)	111	92
Eichenbühl (Kronach)	73	68	Schonderfeld (Gemünden)	125	92
Dornstetten (Kaufbeuren)	84	68	Rauhenzell (Sonthofen)	79	92
Holzberndorf (Scheinfeld)	91	69	Fesselsdorf (Lichtenfels)	105	93
Gaishardt (Dillingen)	105	69	Sechsthal (Haßfurt)	78	93
Birkach (Hofheim)	78	72	Pörrbach (Kaiserslautern)	111	94
Falkenstein (Gerolzhofen)	84	73	Untermelsendorf (Bamberg II)	109	94
Wörnitzhofen (Dinkelsbühl)	97	78	Retzendorf (Ansbach)	108	94
Burghausen (Rothenburg o. T.)	97	78	Buchen (Neustadt a. A.)	149	94
Thurau (Waldmünchen)	79	79	Ermetzhof (Rothenburg o. T.)	97	94
Autengrün (Hof)	89	80	Bechthal (Weißenburg i. B.)	111	94
Inching (Eichstätt)	123	80	Dürrenried (Ebern)	105	94
Vorderkleebach (Pegnitz)	76	82	Neuses a. Raueneck (Ebern)	96	94
Mettendorf (Hilpoltstein)	120	82	Pettstadt (Ebern)	93	94
Wüstenwelsberg (Ebern)	100	82	Höselhurst (Krumbach)	81	94
Fahnersdorf (Waldmünchen)	111	83	Thann (Neunburg v. W.)	114	95
Frickenhöchstädt (Höchstädt a. A.)	120	83	Eschlipp (Ebermannstadt)	116	95
Ruthmannsweiler (Scheinfeld)	140	83	Heppstädt (Höchstädt a. A.)	112	95
Waxenberg (Regensburg)	116	84	Korbersdorf (Wunsiedel)	116	95
Wohnau (Gerolzhofen)	90	84	Esbach (Dinkelsbühl)	103	95
Obermerzbach (Ebern)	116	85	Landershofen (Eichstätt)	105	95
Zwieselberg (Füssen)	88	85	Bergensstetten (Illertissen)	129	95
Grub (Kelheim)	78	86	Helchenried (Mindelheim)	95	95
Dixenhausen (Hilpoltstein)	89	86	Rödlas (Forchheim)	115	96
Welkendorf (Ebern)	119	86	Unterrödel (Hilpoltstein)	106	96
Vorderthürn (Roding)	101	87	Buchklingen (Neustadt a. A.)	108	96
Lechenroth (Staffelstein)	79	87	Erlbach (Neuburg a. D.)	83	96
Bärnhöhe (Kemnath)	86	88	Neuenreuth (Kemnath)	117	97
Diepoldsreuth (Neustadt a. W.-N.)	120	88	Dutendorf (Höchstädt a. A.)	116	97
Merlach (Staffelstein)	97	88	Veldershof (Hersbruck)	100	97
Unterschöllnbach (Erlangen)	128	88	Neuziegenrück (Neustadt a. A.)	122	97
Poppenbach (Rothenburg o. T.)	92	88	Birklingen (Scheinfeld)	130	97
Zillenber (Friedberg)	104	89	Störzelbach (Weißenburg i. B.)	95	97
Eila (Kronach)	111	89	Fitzendorf (Hofheim)	98	97
Utzmannsbach (Hersbruck)	119	89	Buggenhofen (Dillingen)	84	97
Hambrunn (Milttenberg)	88	89	Lochenbach (Nördlingen)	105	97
Ilmenau (Bamberg II)	114	90	Biengarten (Höchstädt a. A.)	92	98
Dürrnhof (Neustadt a. S.)	95	90	Kesselostheim (Dillingen)	81	98
Unterpeiching (Neuburg a. D.)	98	90	Oberbruck (Kemnath)	116	99
Gutmaning (Cham)	76	91			

Bei der Volkszählung von 1880 waren 69 Gemeinden ermittelt worden, welche weniger als 100 Ortsanwesende zählten; 44 von ihnen gehören noch nach diesen fünfundzwanzig Jahren der gleichen Größengruppe an (hierunter 24 unter Rückgang der Bevölkerung, 2 mit gleichgebliebener, 18 mit gestiegener Volkszahl). 25 von jenen 69 Gemeinden haben seither die Zahl von 99 Ortsanwesenden überschritten. Dagegen sind

47 Gemeinden, die im Jahre 1880 noch 100 oder mehr Ortsanwesende zählten, inzwischen auf eine Volkszahl von weniger als 100 gesunken. Bemerkenswert ist außerdem, daß sich unter den oben aufgeführten Gemeinden viele befinden, welche erheblich — bis zu einem Drittel — an Bevölkerung abgenommen haben.

Die Verteilung der Bevölkerung des Königreichs auf die einzelnen Größengruppen der Gemeinden bei der Zählung von 1905 geht aus folgenden Verhältniszahlen hervor, welchen zum Vergleiche die bezügliche Prozentzahl aus der Zählung von 1875 beigesetzt ist.

Von je 100 Personen des Königreichs waren ortsanwesend							Von je 100 Personen des Königreichs waren ortsanwesend						
in Gemeinden				im Jahre 1875	im Jahre 1905		in Gemeinden				im Jahre 1875	im Jahre 1905	
von unter 100 Einwohnern				0,1	0,1		mit 2 000 bis unter 2 500 Einwohnern				3,1	3,3	
mit 100	bis unter 200	„	„	3,8	2,9		„ 2 500	„	„ 3 000	„	2,0	1,8	
„ 200	„	„ 300	„	8,1	5,8		„ 3 000	„	„ 4 000	„	2,9	2,5	
„ 300	„	„ 400	„	9,2	6,6		„ 4 000	„	„ 5 000	„	1,0	2,5	
„ 400	„	„ 500	„	8,0	6,0		„ 5 000	„	„ 6 000	„	1,0	1,4	
„ 500	„	„ 600	„	7,4	5,8		„ 6 000	„	„ 10 000	„	2,7	2,8	
„ 600	„	„ 700	„	6,8	5,0		„ 10 000	„	„ 15 000	„	3,3	1,3	
„ 700	„	„ 800	„	5,9	4,8		„ 15 000	„	„ 20 000	„	0,7	2,4	
„ 800	„	„ 900	„	4,2	3,8		„ 20 000	„	„ 30 000	„	1,5	2,8	
„ 900	„	„ 1000	„	3,4	2,8		„ 30 000	„	„ 50 000	„	1,5	3,1	
„ 1000	„	„ 1500	„	10,8	9,0		„ 50 000	„	„ 100 000	„	3,0	5,5	
„ 1500	„	„ 2000	„	5,6	5,2		„ 100 000 und mehr	„	„	„	4,0	12,8	

Schon bei dieser eingehenden Gruppierung zeigen sich wesentliche Verschiedenheiten gegenüber dem Stande vor dreißig Jahren. Insbesondere mag erwähnt werden, daß von den in zwölf kleine Gruppen zerlegten Gemeinden von 100 bis unter 2000 Einwohner jede einzelne im Prozentanteil der Gesamtbevölkerung zurückgegangen ist, während dieser in den volkreichen Gemeinden (mit 15 000 und mehr Ortsanwesenden) stark gestiegen ist; in den zwischenliegenden Gruppen ist die Veränderung schwankend.

Die Minderung bzw. Mehrung tritt noch deutlicher zu Tage, wenn man die kleinen Gruppen der Bevölkerungsanhäufung in größere zusammenfaßt.

Von je 100 Personen der Gesamtbevölkerung waren ortsanwesend							im Jahre 1875	im Jahre 1905
Landbevölkerung	in Gemeinden von unter 500 Einwohner						29,2	21,4
	„	„	mit 500 bis unter 1 000 Einwohnern	„	„	„	27,7	22,2
	„	„	„ 1 000	„	„ 2 000	„	16,4	14,2
	„	„	„ 2 000	„	„ 5 000	„	9,0	10,1
	Landbevölkerung im ganzen						82,3	67,9
Stadtbevölkerung	in Gemeinden mit 5 000 bis unter 20 000 Einwohnern						7,7	7,9
	„	„	„ 20 000	„	„ 100 000	„	6,0	11,4
	„	„	„ 100 000 und mehr	„	„	„	4,0	12,8
	Stadtbevölkerung im ganzen						17,7	32,1

Diese Verhältniszahlen und das aus ihnen hergestellte, hinter Seite XLVI eingeschaltete Flächendiagramm zeigen, daß sich die Verteilung der Bevölkerung nach Größengruppen der Wohnplätze seit den letzten dreißig Jahren vollständig geändert hat. Der Anteil der Landbevölkerung, vorzugsweise jener der Gemeinden unter 1000 Einwohnern, ist erheblich geringer, jener der Stadtbevölkerung, insbesondere der Gemeinden mit über 20 000 Einwohner ist erheblich höher als im Jahre 1875; ersterer ist von 56,9% auf 43,0% gesunken, letzterer

von 10⁰/₀ auf 24,2⁰/₀ gestiegen. Insbesondere ist im Verhältnis zur Gesamt-Volkszahl die Bevölkerung der Mittelstädte (20 000 bis unter 100 000 Einw.) fast doppelt so hoch, jene der Großstädte (100 000 Einw. und darüber) mehr als dreimal so groß als vor 30 Jahren.

Daß hier der Einfluß der Abwanderung vom Lande in die Stadt vorliegt, ergibt die folgende Berechnung, in welcher die im Jahre 1875 in den einzelnen Größengruppen der Gemeinden ermittelte Bevölkerung gleich Hundert gesetzt ist.

Bevölkerung der Gemeinden		im Jahre 1875	im Jahre 1905	somit gegen 1875	
unter 500	Einwohner	100	94,2	Abnahme um	5,8 ⁰ / ₀
von 500 bis unter 1 000	„	100	104,3	Zunahme „	4,3 „
„ 1 000 „ „ 2 000	„	100	112,1	„ „	12,1 „
„ 2 000 „ „ 5 000	„	100	147,9	„ „	47,9 „
„ 5 000 „ „ 20 000	„	100	135,4	„ „	35,4 „
„ 20 000 und mehr	„	100	315,3	„ „	215,3 „
Bevölkerung des Königreichs überhaupt		100	129,9	Zunahme um 29,9⁰/₀	

Es zeigt sich hier deutlich, wie weit der Bevölkerungszuwachs der Gemeinden von unter 2000 Einwohnern hinter der durchschnittlichen Bevölkerungsmehrung des Königreichs — welche sich zu 29,9⁰/₀ berechnet — zurückblieb und wie außerordentlich hoch er dagegen in den Städten von der Größengruppe 20 000 Einwohner ab war. Bemerkenswert ist, daß auch bei den Gemeinden von 2000 bis unter 20 000 Einwohnern der Bevölkerungszuwachs den durchschnittlichen des Königreichs übersteigt. Dies deutet darauf hin, daß die Abwanderung aus den kleinen Landgemeinden nicht bloß in die größeren Städte sondern auch in größere ländliche Wohnplätze und in Kleinstädte stattfindet.

Allerdings rührt die erhebliche Zunahme der städtischen Bevölkerung nicht ausschließlich von einer Zuwanderung der aus dem platten Lande Abgewanderten her, sondern zum Teil auch von einer Zuwanderung Staatsfremder. Diese sind, wie auf Seite XXV nachgewiesen ist, in der städtischen Bevölkerung zahlreicher vertreten als in der Landbevölkerung; es ist daher anzunehmen, daß von den seit 1875 in das Königreich zugewanderten Staatsfremden ein größerer Teil in die Städte zugewandert ist und damit die Zahl der vom platten Lande Zugewanderten vermehrt hat.

Erwähnt mag hier werden, daß die auf Seite XLII angeführten Prozentanteile und das Diagramm sich bezüglich der Jahre 1875 und 1905 auf den jeweiligen Gebietsstand beziehen. Eine Umrechnung auf den Gebietsstand von 1905 erscheint nicht tunlich, da inzwischen sowohl neue Gemeinden gebildet als auch Abtrennungen und Zuteilungen von Gemeindeteilen und Einverleibungen von Vororten in Städte stattgefunden haben. Die größten Einverleibungen fanden statt in München in den Jahren 1890—1900, in Nürnberg in den Jahren 1898 und 1899. Im Jahre 1875 betrug die Bevölkerung dieser Vororte 17 087 bzw. 18 793 Personen oder 0,34 bzw. 0,37⁰/₀ der damaligen Gesamtbevölkerung des Königreichs. Auf die obige Berechnung der Prozentanteile haben diese kleinen Zahlen fast keinen Einfluß, um so weniger, als die einverleibten Wohnorte verschiedenen Größenklassen angehörten.

Im vorstehenden sind die Ergebnisse der Jahre 1875 und 1905, der Anfangs- und Endpunkte eines Zeitraumes von dreißig Jahren, zur Vergleichung einander gegenüber gestellt. Es soll nun noch untersucht werden, wie sich das Verhältnis innerhalb dieser Periode darstellt und ob sich die obenerwähnte Aenderung in der Bevölkerungsanhäufung stetig und gleichmäßig vollzogen hat oder nicht.

Es folgt daher hier zunächst eine Aufstellung über die Zahl der Gemeinden nach Größenklassen und den Bevölkerungsstand dieser Gruppen nach den Ergebnissen und dem Gebietsstande der Volkszählungen seit 1875, ausgeschieden nach einzelnen Regierungsbezirken.

Zahl und Bevölkerung der Gemeinden.

Regierungsbezirk	Nach den Zählungsergebnissen von													
	1875		1880		1885		1890		1895		1900		1905	
	Gem.	Einwohner	Gem.	Einwohner	Gem.	Einwohner	Gem.	Einwohner	Gem.	Einwohner	Gem.	Einwohner	Gem.	Einwohner
Gemeinden mit 100 000 und mehr Einwohnern.														
Oberbayern	1	198 829	1	230 023	1	261 981	1	350 594	1	407 307	1	499 932	1	538 983
Mittelfranken	—	—	—	—	1	114 891	1	142 590	1	162 386	1	261 081	1	294 426
Königreich	1	198 829	1	230 023	2	376 872	2	493 184	2	569 693	2	761 013	2	833 403
Gemeinden mit 20 000 bis unter 100 000 Einwohner.														
Oberbayern	—	—	—	—	—	—	—	—	1	20 656	1	22 207	1	23 531
Niederbayern	—	—	—	—	—	—	—	—	1	20 553	1	21 737	2	45 073
Pfalz	1	22 669	1	26 323	2	52 491	3	91 304	3	105 175	4	161 340	4	180 446
Oberpfalz	1	31 504	1	34 516	1	36 093	1	37 934	2	61 671	2	67 468	2	73 104
Oberfranken	1	26 951	3	72 656	3	77 337	3	84 826	3	94 189	3	103 991	3	116 293
Mittelfranken	2	118 378	2	130 582	1	35 455	1	43 206	2	67 618	2	77 097	2	84 372
Unterfranken	1	44 975	1	51 014	1	55 010	1	61 039	1	68 747	2	97 683	2	106 218
Schwaben	1	57 213	1	61 408	1	65 905	1	75 629	1	81 896	1	89 170	2	115 586
Königreich	7	301 680	9	376 499	9	322 291	10	393 938	14	520 505	16	640 693	18	744 623
Gemeinden mit 5 000 bis unter 20 000 Einwohner.														
Oberbayern	6	49 927	7	60 957	7	66 537	6	58 464	5	44 695	7	63 475	11	94 454
Niederbayern	4	47 885	4	51 441	4	53 033	4	55 601	3	39 638	3	42 355	2	25 946
Pfalz	10	85 998	11	110 043	11	107 631	10	101 805	13	125 608	11	114 217	12	128 335
Oberpfalz	1	13 380	2	19 654	3	26 722	4	35 662	5	28 643	5	33 072	5	36 977
Oberfranken	3	42 664	2	10 913	3	16 550	3	18 396	3	21 056	4	29 869	9	60 625
Mittelfranken	7	57 272	7	61 600	6	57 939	6	60 580	7	55 972	5	49 122	5	51 912
Unterfranken	3	28 469	3	31 719	3	32 072	3	33 609	3	37 347	2	19 700	3	32 538
Schwaben	8	57 713	8	62 606	9	69 299	10	78 994	10	84 204	10	90 226	11	88 122
Königreich	42	383 303	44	403 933	46	423 783	46	443 111	49	437 163	47	442 036	58	518 903
Gemeinden mit 2 000 bis unter 5 000 Einwohner.														
Oberbayern	26	74 107	28	79 007	30	86 032	31	91 073	36	108 472	42	125 853	43	127 589
Niederbayern	14	36 096	15	39 519	18	46 932	17	46 140	18	49 655	21	57 999	23	65 903
Pfalz	34	95 471	37	107 090	37	106 256	36	105 095	38	105 431	42	123 748	52	150 905
Oberpfalz	16	48 874	15	48 285	16	48 774	15	44 915	13	36 610	13	39 320	17	52 193
Oberfranken	17	49 610	16	47 290	15	43 387	16	47 293	16	50 719	18	57 583	14	39 735
Mittelfranken	14	40 714	16	48 744	19	59 258	21	64 995	19	60 290	14	48 197	15	54 930
Unterfranken	18	47 791	22	59 185	20	53 860	19	51 817	21	56 480	24	65 200	26	69 810
Schwaben	20	56 650	21	61 758	21	61 139	21	61 158	25	73 008	29	86 395	36	103 641
Königreich	159	449 313	170	490 878	176	505 638	176	512 486	186	540 665	203	604 295	226	664 706
Gemeinden unter 2 000 Einwohner.														
Oberbayern	1 217	563 043	1 207	581 990	1 204	592 211	1 201	603 029	1 196	605 820	1 184	612 421	1 177	629 667
Niederbayern	939	537 687	938	555 987	935	560 837	936	563 057	934	563 677	932	556 101	931	570 445
Pfalz	666	437 116	662	433 825	661	429 997	660	430 135	655	429 777	651	432 373	640	426 147
Oberpfalz	1 072	410 022	1 072	426 109	1 070	426 401	1 070	419 443	1 068	419 910	1 067	413 981	1 063	412 419
Oberfranken	966	435 710	966	444 498	966	439 429	965	422 805	965	420 097	962	416 673	958	421 047
Mittelfranken	999	391 390	997	402 891	995	404 390	993	389 235	994	390 915	987	380 398	985	383 206
Unterfranken	979	475 694	975	484 387	977	478 527	977	472 024	975	470 014	972	468 183	967	473 966
Schwaben	988	438 588	987	448 758	986	453 823	985	452 535	981	450 308	978	447 890	967	445 828
Königreich	7 826	3 689 250	7 804	3 773 445	7 794	3 785 615	7 787	3 752 263	7 768	3 750 518	7 733	3 728 020	7 688	3 762 725

Aus diesen Zahlen ist berechnet, welcher Teil der Bevölkerung eines Regierungsbezirkes in den einzelnen Zählungsjahren in den Städten (Gemeinden mit 5 000 und mehr Einwohnern) bzw. auf dem Lande ermittelt wurde, wobei bezüglich der Landbevölkerung noch zwischen Gemeinden von 2 000 bis unter 5 000 und solchen von weniger als 2 000 Einwohnern unterschieden ist.

Regierungsbezirk	Von je 100 Einwohnern des Regierungsbezirkes treffen auf die Gemeinden mit																				
	5000 und mehr Einwohnern							2000 bis unter 5000 Einwohnern							unter 2000 Einwohnern						
	nach den Zählungsergebnissen von																				
	1875	1880	1885	1890	1895	1900	1905	1875	1880	1885	1890	1895	1900	1905	1875	1880	1885	1890	1895	1900	1905
Oberbayern . . .	28,0	30,6	32,6	37,1	39,8	44,2	46,5	8,4	8,3	8,5	8,2	9,1	9,5	9,0	63,6	61,1	58,9	54,7	51,1	46,3	44,5
Niederbayern . .	7,7	8,0	8,0	8,4	8,9	9,1	10,0	5,8	6,1	7,1	6,9	7,4	8,6	9,3	86,5	85,9	84,5	84,7	83,7	82,1	80,7
Pfalz	16,9	20,1	22,9	26,5	30,1	33,1	34,3	14,9	15,8	15,3	14,4	13,8	14,9	17,0	68,2	64,1	61,8	59,1	56,1	52,0	48,1
Oberpfalz	8,9	10,2	11,7	13,1	16,5	18,2	19,1	9,7	9,1	9,1	8,3	6,7	7,1	9,1	81,4	80,7	79,2	78,6	76,8	74,7	71,8
Oberfranken . . .	12,5	14,5	16,3	18,1	19,7	22,0	27,5	9,1	8,2	7,5	8,2	8,6	9,5	6,2	78,5	77,3	76,2	73,7	71,7	68,5	66,0
Mittelfranken . .	28,9	29,9	31,0	35,2	38,8	47,5	49,0	6,7	7,6	8,8	9,3	8,2	5,9	6,3	64,4	62,5	60,2	55,5	53,0	46,0	44,1
Unterfranken . . .	12,2	13,2	14,0	15,3	16,8	18,0	20,1	8,0	9,4	8,7	8,4	8,9	10,0	10,2	79,8	77,4	77,3	76,3	74,3	72,0	69,5
Schwaben	18,8	19,5	20,8	23,1	24,1	25,1	27,0	9,3	9,7	9,4	9,2	10,6	12,1	13,8	71,9	70,8	69,8	67,7	65,3	62,8	59,2
Königreich	17,7	19,2	20,8	23,8	26,2	29,8	32,1	9,0	9,3	9,3	9,1	9,3	9,8	10,2	73,3	71,5	69,9	67,1	64,5	60,4	57,7

Im nachfolgenden sind obige Verhältniszahlen für das Königreich im ganzen nach einzelnen Erhebungsjahren einander gegenüber gestellt.

Zählungs- jahr	Von je 100 Personen der Gesamtbevölkerung sind		und zwar von der Landbevölkerung	
	Stadt- bevölkerung	Land- bevölkerung	in Gemeinden	
			von 2000 bis unter 5000 Einw.	unter 2000 Einw.
1875	17,7	82,3	9,0	73,3
1880	19,2	80,8	9,3	71,5
1885	20,8	79,2	9,3	69,9
1890	23,8	76,2	9,1	67,1
1895	26,2	73,8	9,3	64,5
1900	29,8	70,2	9,8	60,4
1905	32,1	67,9	10,2	57,7

Der Prozentanteil der städtischen Bevölkerung ist daher von Zählung zu Zählung stetig gestiegen und damit jener der Landbevölkerung stetig gesunken. Vor dreißig Jahren wohnten noch mehr als vier Fünftel der Bevölkerung in Landgemeinden, im Jahre 1905 sind es nur mehr etwas über zwei Drittel. Bei der nächsten Volkszählung wird die Stadtbevölkerung voraussichtlich mehr als ein Drittel der Einwohnerzahl des Königreichs umfassen und dann wohl doppelt so zahlreich sein als vor dreißig Jahren. Bemerkenswert ist, daß dieser verhältnismäßige Rückgang der Zahl der Landbevölkerung sich nur auf die kleinen Gemeinden unter 2 000 Einwohner erstreckt; die Volkszahl der größeren Landgemeinden (2 000 bis unter 5 000 Einw.) ist sogar etwas gestiegen.

Die Verschiebung der Bevölkerungsverteilung in Stadt und Land seit 1875 ist zwar eine stetige, aber innerhalb dieses Zeitraumes eine ungleichmäßige. Wie aus obigen Verhältniszahlen ersichtlich ist, begann erst im Jahrfünft 1885/90 ein stärkeres Anschwellen der Zahl der städtischen Bevölkerung, dem im nächsten Jahrfünft eine Abschwächung folgte. Von 1895 auf 1900 ist dann wieder ein starkes Anwachsen eingetreten, welches von 1900—1905 erheblich nachgelassen hat. Dieses Jahrfünft zeigt überhaupt die geringste Mehrung der städtischen Bevölkerung seit den letzten zwanzig Jahren.

Betrachtet man die Bevölkerungsverteilung in den einzelnen Regierungsbezirken, so ergibt sich in den drei Regierungsbezirken Mittelfranken, Oberbayern und Pfalz die größte Zunahme der Stadtbevölkerung; der Prozentanteil dieser ist von 1875 bis 1905 in Mittelfranken von 28,9 auf 49,6, in Oberbayern von 28,0 auf

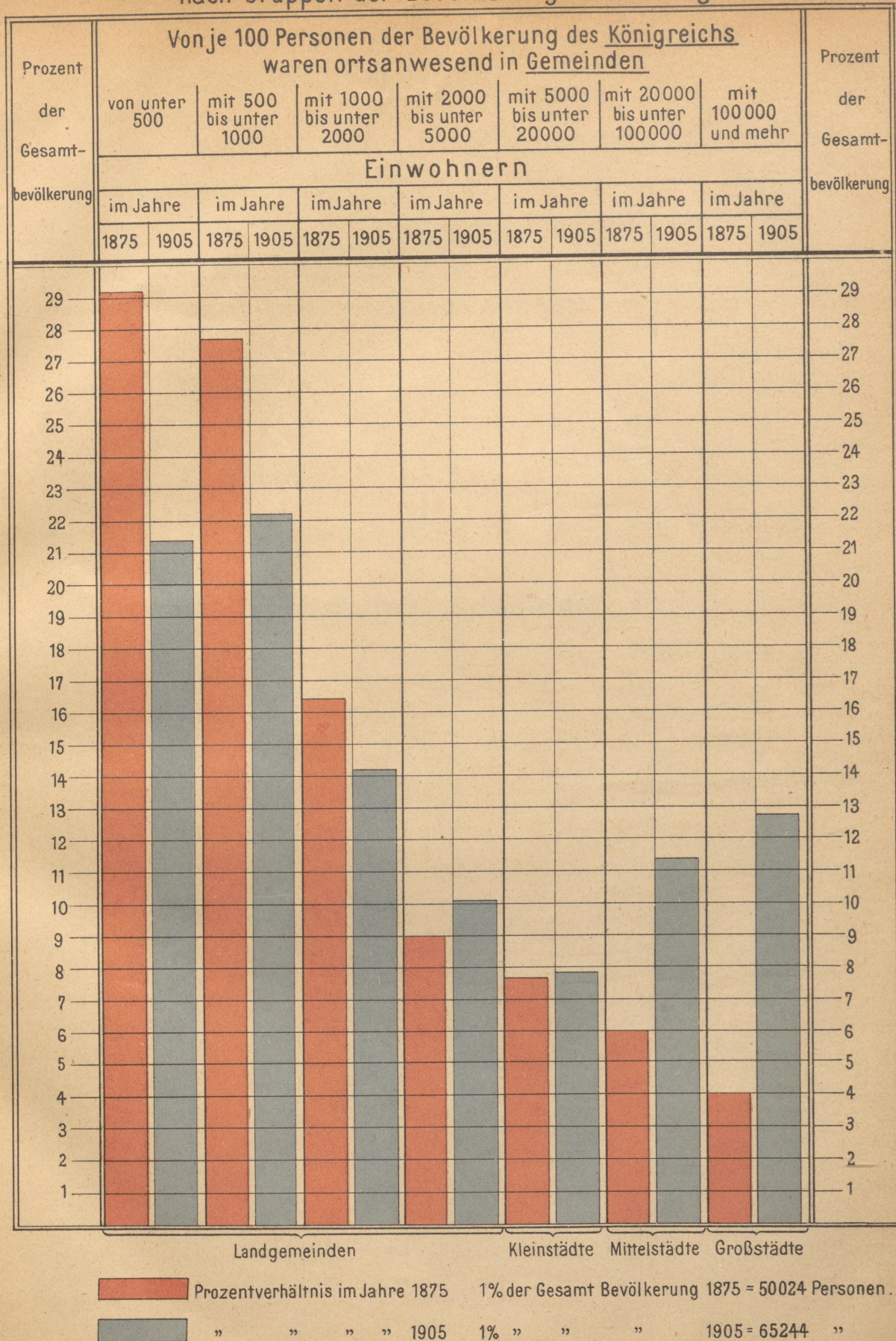
46,₅ und in der Pfalz von 16,₉ auf 34,₉ gestiegen; in gleicher Weise ist die Verhältniszahl der Landbevölkerung zurückgegangen. Dies ist auf das starke Anwachsen der beiden Großstädte Nürnberg und München sowie der volkreichen größeren Städte der Pfalz (für Mittelfranken auch auf die obenerwähnte Einverleibung von Vororten Nürnbergs) zurückzuführen.

Am meisten von einander verschieden in der Verteilung der Bevölkerung auf Stadt und Land sind die Regierungsbezirke Niederbayern und Mittelfranken. In Niederbayern zählen neun Zehntel ($9,3\% + 80,7\%$) zur Landbevölkerung, in Mittelfranken fast die Hälfte der Bevölkerung ($49,6\%$) zur Stadtbevölkerung.

Vergleicht man die Zahlen der Regierungsbezirke Mittelfranken und Oberbayern, welche die stärkste Zunahme städtischer Bevölkerung aufweisen, nach einzelnen Jahrfünften des Zeitraumes 1875/1905 miteinander, so ergibt sich, ebenso wie oben für die Stadtbevölkerung des Königreichs im ganzen nachgewiesen ist, daß der größte Zuwachs in die beiden Jahrfünfte 1885/90 und 1895/1900 fällt.

Im allgemeinen kann gesagt werden, daß die Abwanderung vom Lande in die Stadt fast nur von den kleineren Landgemeinden ausgeht und in die Großstädte und volkreichen Mittelstädte, zum Teil aber auch schon in die größeren Landgemeinden gerichtet ist, sowie daß die Abwanderung in die Stadt in starker Weise erst im Jahre 1885 begann und nur in den beiden Jahrfünften 1885/90 und 1895/1900 besonders hervortritt. Daß diese Abwanderung seit dem Jahre 1900 wieder eine Abschwächung erfahren hat, ist bereits auf Seite XLV angeführt worden.

Verteilung der Bevölkerung der Jahre 1875 und 1905 nach Gruppen der Bevölkerungsanhäufung.



Tabellarische Uebersichten.

Tab. I.

Die Bevölkerung des Königreichs

a. nach unmittelbaren Städten,

Verwaltungs- und Gerichts-Bezirke A. G. — Amtsgericht St. B., L. B. — Stadtbezirk bzw. Landbezirk des gleichnamigen Amts- gerichts	Zahl der				Ortsanwesende							
	Fläche in ha	Ge- mein- den	Ort- schaf- ten	Haus- hal- tungen	im gan- zen	nach dem Geschlecht		nach dem Familienstand				
						männ- lich	weib- lich	ledig	ver- heira- tet	ver- wit- wet	ge- schie- den	uner- mit- telt
Ober												
Unmittelbare Städte.												
1. Freising (St. B.)	2897 ₇₁	1	10	2990	13586	6869	6717	8267	4406	896	13	4
2. Ingolstadt (St. B.)	3853 ₉₁	1	5	4326	23531	13666	9865	15681	6790	1035	12	13
3. Landsberg (St. B.)	2966 ₀₈	1	1	1263	6505	3570	2935	4163	1932	374	6	—
4. München (A. G. I.)	8756 ₂₀	1	1	131855	538983	253947	285036	314217	190319	31872	2075	—
5. Rosenheim (St. B.)	669 ₀₃	1	1	3630	15403	7464	7945	9021	5457	839	28	4
6. Traunstein (St. B.)	826 ₆₃	1	7	1683	7447	3468	3979	4547	2392	487	18	3
Unmittelbare Städte im ganzen	19970 ₁₆	6	25	145747	605461	288984	316477	355896	211826	35563	2152	24
Bezirksämter.												
1. Aibling												
A. G. Aibling	33380 ₃₀	22	305	4451	23039	11677	11422	14651	7243	1188	15	2
2. Aichach												
A. G. Aichach	51740 ₂₅	75	244	5449	27950	13440	14510	17295	9038	1548	8	1
3. Altötting												
A. G. Altötting	35289 ₇₀	29	836	5057	24972	11815	13157	15956	7640	1353	23	—
„ „ Burghausen	19347 ₃₈	16	426	2067	11393	5601	5792	7517	3247	621	8	—
Summe	54637 ₀₈	45	1262	7124	36365	17416	18949	23473	10387	1974	31	—
4. Berchtesgaden												
A. G. Berchtesgaden	39987 ₇₂	12	43	2213	10832	5423	5409	6918	3310	597	6	1
„ „ Reichenhall	23092 ₅₇	11	50	2250	11409	5554	5855	7344	3480	566	19	—
Summe	63030 ₂₉	23	93	4463	22241	10977	11264	14262	6790	1163	25	1
5. Bruck												
A. G. Bruck	47330 ₁₃	57	151	5005	27069	13463	13606	17154	8537	1355	21	2
6. Dachau												
A. G. Dachau	43841 ₆₇	56	243	4706	27298	13239	14059	17648	8386	1242	21	1
7. Ebersberg												
A. G. Ebersberg	55791 ₈₃	31	436	4929	26630	13416	13214	16835	8460	1310	20	5
8. Erding												
A. G. Erding	54670 ₄₇	29	314	4847	27638	13614	14024	17605	8638	1385	10	—
„ „ Dorfen	23049 ₈₆	19	433	2584	15223	7588	7635	9831	4627	757	8	—
Summe	77720 ₃₃	48	747	7431	42861	21202	21659	27436	13265	2142	18	—
9. Freising												
L. B. Freising	36874 ₄₂	33	161	2505	15181	7482	7699	9804	4689	684	3	1
A. G. Moosburg	31951 ₃₇	38	298	3018	17671	8737	8934	11445	5440	778	5	3
Summe	68825 ₇₉	71	459	5523	32852	16219	16633	21249	10129	1462	8	4
10. Friedberg												
A. G. Friedberg	37338 ₅₀	46	109	7940	36362	17576	18786	21196	13258	1861	47	—
11. Garmisch												
A. G. Garmisch	79519 ₇₈	16	71	2794	13924	7076	6848	8816	4323	762	22	1
12. Ingolstadt												
L. B. Ingolstadt	43964 ₄₈	41	106	4876	25069	12200	12869	15127	8638	1234	10	—
13. Landsberg												
L. B. Landsberg	61529 ₆₀	63	153	4763	25359	12545	12814	15365	8162	1220	10	2

und der Regierungsbezirke.

Bezirksämtern und Amtsgerichten.

Bevölkerung												
nach dem Religionsbekenntnis												
römisch- katholisch	prote- stanti- sch, auch reforma- tiert	griech- kathol. u. russ.- ortho- dox	alt- katholisch	Angli- kaner	Irvin- gianer	Men- no- niten	Me- tho- disten	Wie- der- täufer	übrige Christen	Israe- liten	Frei- religi- öse	übrige nicht- christliche Religionen
nach der Staatsangehörigkeit												
Bayern	Uebrigere Reichs- angehörige	Aus- länder	uner- mit- telt									
13163	374	13	2	—	2	1	—	—	—	26	—	—
19046	4344	1	7	—	—	7	—	1	—	111	1	—
6183	309	—	1	—	—	4	—	—	—	8	—	—
449211	75981	520	1490	116	182	52	86	18	84	10056	507	25
14531	821	2	6	—	—	1	—	—	—	45	—	—
7035	376	—	3	—	—	—	—	—	—	33	—	—
509169	82205	536	1509	116	184	65	86	19	84	10279	503	25
22479	604	5	4	—	—	3	—	—	—	1	1	—
27773	157	—	5	—	—	11	—	—	—	3	—	—
24841	107	—	6	—	—	4	—	—	—	10	1	—
11299	93	—	—	—	—	—	—	—	—	1	—	—
36140	200	—	6	—	—	4	—	—	—	11	1	—
10628	184	7	—	7	—	—	—	—	—	5	—	—
10955	432	—	7	—	—	5	—	—	—	8	—	—
21583	616	7	7	7	—	5	—	—	—	13	—	—
26401	644	1	1	—	—	4	—	—	—	14	—	—
26841	398	3	17	—	—	24	—	—	5	5	—	—
26244	356	19	2	—	—	4	—	—	—	1	—	—
27467	166	—	—	—	—	1	—	—	—	3	—	—
15178	42	—	—	—	—	—	—	—	—	3	—	—
42645	208	—	—	—	—	1	—	—	—	6	—	—
14619	559	1	—	—	—	2	—	—	—	—	—	—
17612	56	1	—	—	—	—	—	—	—	2	—	—
32231	615	2	—	—	—	2	—	—	—	2	—	—
33254	3031	1	8	—	22	1	—	—	1	7	6	1
13580	331	—	3	—	—	3	—	—	1	5	1	—
23881	1170	1	—	—	—	16	—	—	—	—	—	—
25087	253	2	—	—	—	6	—	—	—	3	—	—
5	13249	172	162	3	—	—	—	—	—	5	—	—
13	22621	764	142	4	—	—	—	—	—	13	—	—
—	6226	192	87	—	—	—	—	—	—	—	—	—
101	477329	35085	26545	24	—	—	—	—	—	101	—	—
3	14577	318	514	—	—	—	—	—	—	3	—	—
—	6851	168	427	1	—	—	—	—	—	—	—	—
122	540853	36699	27877	32	—	—	—	—	—	122	—	—
2	21781	311	1003	1	—	—	—	—	—	2	—	—
1	27767	87	96	—	—	—	—	—	—	1	—	—
2	24386	141	442	3	—	—	—	—	—	2	—	—
—	10882	33	478	—	—	—	—	—	—	—	—	—
2	35268	174	920	3	—	—	—	—	—	2	—	—
1	9763	111	956	2	—	—	—	—	—	1	—	—
2	9501	227	1681	—	—	—	—	—	—	2	—	—
3	19264	338	2637	2	—	—	—	—	—	3	—	—
1	26541	293	233	2	—	—	—	—	—	1	—	—
5	26912	196	189	1	—	—	—	—	—	5	—	—
4	26172	139	317	2	—	—	—	—	—	4	—	—
—	27416	99	123	—	—	—	—	—	—	—	—	—
—	15126	48	49	—	—	—	—	—	—	—	—	—
—	42542	147	172	—	—	—	—	—	—	—	—	—
—	15105	49	27	—	—	—	—	—	—	—	—	—
—	17589	25	56	1	—	—	—	—	—	—	—	—
—	22694	74	83	1	—	—	—	—	—	—	—	—
—	33943	1035	1334	—	—	—	—	—	—	—	—	—
—	13432	223	264	—	—	—	—	—	—	—	—	—
—	24873	109	87	—	—	—	—	—	—	—	—	—
8	24867	322	169	1	—	—	—	—	—	8	—	—

Verwaltungs- und Gerichts-Bezirke A. G. = Amtsgericht St. B., L. B. = Stadtbezirk bezw. Landbezirk des gleichnamigen Amts- gerichts.	Fläche in ha	Zahl der			Ortsanwesende							
		Ge- mein- den	Ort- schaft- ten	Haus- hal- tungen	im gan- zen	nach dem Geschlecht		nach dem Familienstand				
						männ- lich	weib- lich	ledig	ver- heira- tet	ver- wit- wet	ge- schie- den	uner- mit- telt
14. Laufen												
A. G. Laufen	34995 ₀₂	28	744	4103	23139	11706	11433	15491	6539	1095	12	2
„ „ Tittmoning	20594 ₄₀	12	297	1959	10775	5383	5392	7206	2973	583	10	3
Summe	55589₄₂	40	1041	6062	33914	17089	16825	22697	9512	1678	22	5
15. Miesbach												
A. G. Miesbach	54810 ₄₈	22	586	5545	28039	14615	13424	17719	8993	1284	31	12
„ „ Tegernsee	29575 ₀₇	7	121	1759	8791	4583	4208	5477	2856	444	9	5
Summe	84386₄₅	29	707	7304	36830	19198	17632	23196	11849	1728	40	17
16. Mühldorf												
A. G. Mühldorf	36471 ₆₄	33	686	4329	23302	11612	11690	14852	7300	1137	13	—
„ „ Neumarkt a. R.	26958 ₄₉	28	532	2919	15872	7783	8089	10035	5000	829	6	2
Summe	63430₁₃	61	1218	7248	39174	19395	19779	24887	12300	1966	19	2
17. München												
A. G. München II.	74583₆₂	47	132	9036	45858	22586	23272	28011	15708	2042	97	—
18. Pfaffenhofen												
A. G. Pfaffenhofen	27989 ₃₂	38	213	3278	18413	9209	9204	11646	5907	842	14	4
„ „ Geisenfeld	27347 ₄₉	39	124	3476	18135	8777	9358	11130	6111	877	11	6
Summe	55336₈₁	77	337	6754	36548	17986	18562	22776	12018	1719	25	10
19. Rosenheim												
L. B. Rosenheim	52749 ₀₃	35	646	4518	24952	12581	12371	16194	7463	1274	10	11
A. G. Prien	29447 ₅₂	21	403	2756	15003	7335	7668	9718	4462	815	6	2
Summe	82197₄₅	56	1049	7274	39955	19916	20039	25912	11925	2089	16	13
20. Schongau												
A. G. Schongau	56112₁₂	28	314	4043	20903	10538	10365	13125	6639	1127	9	3
21. Schrobenhausen												
A. G. Schrobenhausen	39994₃₅	39	203	4012	20928	10077	10351	12925	6942	1049	12	—
22. Starnberg												
A. G. Starnberg	45512₂₁	40	110	3866	19594	9964	9630	12017	6622	927	19	9
23. Tölz												
A. G. Tölz	74625₃₇	17	237	3432	17366	8704	8662	11111	5247	984	22	2
24. Traunstein												
L. B. Traunstein	75882 ₂₂	38	674	4608	25624	12698	12926	16716	7599	1290	16	3
A. G. Trostberg	41439 ₄₅	19	537	2908	16576	8223	8353	10867	4885	813	9	2
Summe	117321₆₇	57	1211	7516	42200	20321	21279	27583	12484	2103	25	5
25. Wasserburg												
A. G. Wasserburg	34848 ₄₈	30	605	3598	20463	10251	10212	13103	6194	1108	33	25
A. G. Haag	30589 ₄₈	32	747	3022	17191	8424	8767	11136	5187	859	8	1
Summe	65437₉₆	62	1352	6620	37654	18675	18979	24239	11381	1967	41	26
26. Weilheim												
A. G. Weilheim	68603₇₇	43	325	6418	32909	16314	16595	20411	10738	1726	31	3
27. Wolfratshausen												
A. G. Wolfratshausen	50682₆₀	37	235	3281	17851	9008	8843	11456	5505	875	15	—
Bezirksämter im ganzen	1652514₅₅	1227	12855	152320	808763	400817	407946	511453	256046	40501	649	114
Regierungsbezirk Oberbayern	1672484₇₁	1233	12880	298067	1414224	689801	724423	867349	467872	76064	2801	138

Bevölkerung

nach dem Religionsbekenntnis															nach der Staats- angehörigkeit			
römisch- katholisch	prote- stan- tisch, auch reformiert	griech. kathol. u. russ. orthodox	alt- katholisch	Angli- kaner	Irvin- gianer	Men- no- niten	Me- tho- disten	Wie- der- täufer	übrige Christen	Israe- liten	Frei- religi- öse	übrige nicht- christliche Religionen	Unbe- stimmt. Angaben und religi- onslos	Reli- gions- be- kenntn. unermittelt	Bayern	Uebrigere Reichs- angehörige	Aus- länder	unermittelt
22851	269	1	1	—	—	—	—	—	—	13	1	—	—	3	21127	180	1828	4
10738	33	—	—	—	—	—	—	—	—	2	—	—	—	2	10036	19	720	—
33589	302	1	1	—	—	—	—	—	—	15	1	—	—	5	31163	199	2548	4
27441	561	—	6	—	—	—	3	—	1	7	1	—	1	18	24736	308	2980	15
8484	295	2	1	—	—	—	—	—	—	3	1	—	—	5	7768	213	808	2
35925	856	2	7	—	—	—	3	—	1	10	2	—	1	23	32504	521	3788	17
23114	181	—	—	—	—	—	—	—	—	5	—	—	—	2	22999	87	215	1
15811	48	—	—	—	—	6	—	—	—	5	—	—	—	2	15675	51	145	1
33925	229	—	—	—	—	6	—	—	—	10	—	—	—	4	38674	138	360	2
42349	3321	6	38	15	5	29	—	—	1	60	16	3	15	—	43052	1551	1250	5
18231	157	—	—	—	—	15	—	—	—	7	—	—	—	3	18286	52	73	2
18010	97	—	1	—	—	19	—	—	—	2	—	—	—	6	18072	35	22	6
36241	254	—	1	—	—	34	—	—	—	9	—	—	—	9	36358	87	95	8
24687	242	—	2	1	—	—	4	—	—	—	2	—	—	14	22835	213	1897	7
14830	164	—	1	1	—	—	—	—	—	1	3	—	1	2	14522	136	342	3
39517	406	—	3	2	—	—	4	—	—	1	5	—	1	16	37357	349	2239	10
20647	242	—	2	—	—	—	—	—	—	11	—	—	—	1	20491	197	213	2
20522	373	—	1	—	—	29	—	—	—	3	—	—	—	—	20767	107	54	—
18514	1028	1	10	5	—	6	—	—	—	17	3	—	—	10	18551	557	484	2
16973	374	1	3	1	—	—	—	—	1	10	1	—	—	2	16655	229	480	2
25446	168	—	3	—	—	1	—	—	—	2	1	—	—	3	24861	98	662	3
16493	54	20	2	—	—	—	—	—	—	2	—	—	—	5	16328	45	197	6
41939	222	20	5	—	—	1	—	—	—	4	1	—	—	8	41189	143	859	9
20265	165	—	—	—	—	1	—	—	—	6	—	—	—	26	20250	65	125	23
17132	50	—	3	—	—	—	—	—	—	4	—	—	—	2	17087	38	66	—
37397	215	—	3	—	—	1	—	—	—	10	—	—	—	28	37337	103	191	23
32147	713	2	7	—	—	15	—	—	—	17	2	—	1	5	30383	423	2095	8
17379	433	5	2	—	—	6	15	—	2	2	6	—	—	1	17252	271	328	—
790203	17581	79	136	30	27	211	22	—	12	250	46	4	22	140	777789	8378	22491	105
1299372	99786	615	1645	146	211	276	108	19	96	10529	554	29	576	262	1318642	45077	50368	137

Bevölkerung																		
nach dem Religionsbekenntnis														nach der Staatsangehörigkeit				
römisch-katholisch	protestantisch, auch reformiert	griech.-kathol. u. russ.-orthodox	alt-katholisch	Anglikaner	Irvingianer	Mennoniten	Methodisten	Wiedertäufer	übrige Christen	Israeliten	Freireligiöse	übrige nichtchristliche Religionen	Unbestimmte Angaben und religionslos	Religionsbekenntn. unermittelt	Bayern	Uebrige Reichsangehörige	Ausländer	unermittelt
b a y e r n.																		
7068	132	—	1	—	—	—	—	—	—	10	—	—	—	—	7062	61	88	—
22894	1269	3	4	—	—	—	—	—	—	39	—	—	—	8	23323	541	352	1
17573	1041	9	45	—	—	—	—	—	2	58	1	—	—	6	16748	358	1629	—
20049	688	—	3	—	—	1	—	—	—	112	1	—	—	2	20162	351	343	—
67584	3130	12	53	—	—	1	—	—	2	219	2	—	—	16	67295	1311	2412	1
13026	39	—	—	—	—	—	—	—	—	—	—	—	—	—	13032	22	11	—
18657	21	—	—	—	—	—	—	—	—	1	—	—	—	1	18646	3	31	—
31683	60	—	—	—	—	—	—	—	—	1	—	—	—	1	31678	25	42	—
20675	133	—	—	—	—	1	—	—	—	8	1	—	—	—	20588	76	154	—
18119	20	—	—	—	—	—	—	—	—	3	—	—	—	—	18043	7	92	—
38794	153	—	—	—	—	1	—	—	—	11	1	—	—	—	38631	83	246	—
22424	65	—	—	—	—	4	—	—	—	1	—	—	—	1	22364	51	79	1
22754	51	—	—	—	—	—	—	—	—	7	—	—	—	1	22643	52	117	1
15585	37	—	—	—	—	—	—	—	1	4	—	—	—	2	15558	33	37	1
38339	88	—	—	—	—	—	—	—	1	11	—	—	—	3	38201	85	154	2
19086	124	—	—	—	—	—	—	—	—	10	—	—	—	2	18449	65	704	4
15866	21	—	—	—	—	—	—	—	—	—	—	—	—	—	15826	13	48	—
18417	22	2	4	—	—	—	—	—	—	9	—	—	—	2	18317	17	119	3
34283	43	2	4	—	—	—	—	—	—	9	—	—	—	2	34143	30	167	3
17673	182	—	1	—	—	7	—	—	—	2	—	—	—	1	17719	80	66	1
16470	82	—	—	—	—	—	—	—	—	4	—	—	—	1	16464	59	34	—
34143	264	—	1	—	—	7	—	—	—	6	—	—	—	2	34183	139	100	1
14393	50	—	—	—	—	—	—	—	—	15	—	—	—	1	14365	24	70	—
11601	24	1	—	—	—	—	—	—	—	1	—	—	—	—	11195	12	420	—
25994	74	1	—	—	—	—	—	—	—	16	—	—	—	1	25560	36	490	—
23395	88	8	1	—	—	—	—	—	—	16	2	—	—	—	23357	65	88	—
29644	77	—	—	—	—	4	—	—	—	3	2	—	—	3	29565	56	110	2
17229	59	—	—	1	—	6	—	—	—	2	—	—	—	5	17198	33	69	2
23993	124	—	—	—	—	2	—	—	—	3	—	—	—	1	23862	108	153	—
42879	258	—	6	—	—	3	—	—	—	1	—	—	2	—	41164	197	1788	—

Verwaltungs- und Gerichts-Bezirke A. G. = Amtsgericht St. B., L. B. = Stadtbezirk bezw. Landbezirk des gleichnamigen Amts- gerichts	Fläche in ha	Zahl der			Ortsanwesende							
		Ge- mein- den	Ort- schaf- ten	Haus- hal- tungen	im gan- zen	nach dem Geschlecht		nach dem Familienstand				
						männ- lich	weib- lich	ledig	ver- heira- tet	ver- wit- wet	ge- schie- den	uner- mit- telt
14. Pfarrkirchen												
A. G. Pfarrkirchen . .	27125 ₉₄	21	583	3570	18309	9006	9303	11430	5908	950	20	1
„ „ Simbach	27235 ₁₁	20	697	3827	19312	9400	9912	11871	6421	969	26	25
Summe	54361 ₀₅	41	1280	7397	37621	18406	19215	23301	12329	1919	46	26
15. Regen												
A. G. Regen	57461 ₈₇	28	247	5526	28245	14193	14052	17949	9010	1280	6	—
16. Rottenburg												
A. G. Rottenburg . . .	35836 ₃₂	47	245	3345	18476	8900	9576	11873	5770	820	12	1
17. Straubing												
L. B. Straubing	45330 ₆₈	45	220	3945	22590	11122	11468	14842	6753	983	11	1
18. Viechtach												
A. G. Viechtach	41074 ₈₉	24	484	4442	22901	11227	11674	15094	6868	927	9	3
19. Vilsbiburg												
A. G. Vilsbiburg	53754 ₇₈	39	1006	6120	31405	15246	16159	19831	9942	1613	19	—
20. Vilshofen												
A. G. Vilshofen	33328 ₀₂	23	481	5308	27214	13246	13968	17266	8453	1471	23	1
„ „ Osterhofen	26360 ₇₃	25	149	2912	16215	7825	8390	10554	4815	839	7	—
Summe	59688 ₇₅	48	630	8220	43429	21071	22358	27820	13268	2310	30	1
21. Wegscheid												
A. G. Wegscheid	27218 ₆₁	26	320	3539	17622	8743	8879	11687	5033	899	3	—
22. Wolfstein												
A. G. Freyung	35663 ₁₅	26	182	3206	17047	8421	8626	11273	4959	805	10	—
„ „ Waldkirchen	25018 ₈₃	21	166	2613	13479	6695	6784	8912	3892	670	3	2
Summe	60681 ₇₈	47	348	5819	30526	15116	15410	20185	8851	1475	13	2
Bezirksämter im ganzen	1070505 ₅₈	954	11725	121208	636348	310718	325630	405151	198454	31293	401	49
Regierungsbezirk Niederbayern	1074461 ₀₁	958	11731	136382	707367	346660	360707	451025	220111	35658	510	63

P f a l z.

Bezirksämter.												
1. Bergzabern												
A. G. Bergzabern	18947 ₀₁	28	78	5084	21825	10603	11222	12071	8087	1633	33	1
„ „ Annweiler	26398 ₀₆	25	60	3839	17432	8577	8855	10477	5815	1121	19	—
Summe	45345 ₀₇	53	138	8923	39257	19180	20077	22548	13902	2754	52	1
2. Dürkheim												
A. G. Dürkheim	24739 ₈₂	22	50	7003	28893	14075	14818	16199	10650	2012	32	—
3. Frankenthal												
A. G. Frankenthal . . .	12992 ₂₃	16	25	8480	40491	20130	20361	24386	14123	1933	48	1
„ „ Grünstadt	15652 ₂₄	28	66	5302	24000	11779	12221	14319	8203	1451	25	2
Summe	28644 ₄₇	44	91	13782	64491	31909	32582	38705	22326	3384	73	3
4. Germersheim												
A. G. Germersheim . . .	18056 ₁₈	17	34	5534	26183	13908	12275	15834	8737	1584	27	1
„ „ Kandel	28927 ₃₉	20	43	6353	29000	14372	14628	16940	10216	1826	18	—
Summe	46983 ₅₇	37	77	11887	55183	28280	26903	32774	18953	3410	45	1

nach dem Religionsbekenntnis															nach der Staats- angehörigkeit			
römisch- katho- lisch	prote- stan- tisch, auch refor- miert	griech- kathol. u. russ- ortho- dox	alt- katho- lisch	Angli- kaner	Irvin- gianer	Men- no- niten	Me- tho- disten	Wie- der- täufer	übrige Chri- sten	Israe- liten	Frei- religi- öse	übrige nicht- christ- liche Reli- gionen	Unbe- stimmt. Anga- ben und religi- onslos	Reli- gions- bekenntn. uner- mittelt	Bayern	Uebrige Reichs- ange- hörige	Aus- länder	uner- mit- telt
18213	86	—	2	—	—	—	—	—	—	7	—	—	—	1	18159	25	125	—
19151	129	—	—	—	—	—	—	—	—	8	—	—	—	24	18693	44	575	—
37364	215	—	2	—	—	—	—	—	—	15	—	—	—	25	36852	69	700	—
27989	245	—	—	—	—	—	—	—	—	9	—	—	—	2	24357	132	3755	1
18425	42	—	—	—	—	6	—	—	—	2	—	—	—	1	18393	38	44	1
22501	64	15	—	—	—	7	—	—	—	—	—	—	—	3	22363	74	153	—
22816	75	1	—	—	—	—	—	—	—	6	—	—	—	3	22621	45	227	8
31309	82	—	—	—	—	—	—	—	—	14	—	—	—	—	31205	92	108	—
26046	1144	—	6	—	—	—	—	—	—	18	—	—	—	—	26929	47	238	—
16181	32	—	—	—	—	1	—	—	—	1	—	—	—	—	16150	22	43	—
42227	1176	—	6	—	—	1	—	—	—	19	—	—	—	—	43079	69	281	—
17560	57	—	1	—	—	—	—	—	—	4	—	—	—	—	16559	32	1031	—
16994	51	—	1	—	—	—	—	—	—	1	—	—	—	—	16244	30	773	—
13463	14	—	—	—	—	—	—	—	—	—	—	—	—	2	12966	3	510	—
30457	65	—	1	—	—	—	—	—	—	1	—	—	—	2	29210	33	1283	—
632534	3498	27	22	1	—	41	—	—	1	160	5	—	2	57	622994	1557	11772	25
700118	6628	39	75	1	—	42	—	—	3	379	7	—	2	73	690289	2868	14184	26

8602	12708	—	11	—	—	84	30	—	1	387	—	—	—	2	21183	591	51	—	—	—
9564	7732	—	2	—	—	31	—	—	1	102	—	—	—	—	16728	502	202	—	—	—
18166	20440	—	13	—	—	115	30	—	2	489	—	—	—	2	37911	1093	253	—	—	—
9673	18638	—	62	4	—	78	1	—	1	429	4	—	3	—	27622	1154	117	—	—	—
16506	23132	—	52	—	—	134	5	—	2	479	177	—	—	4	36479	3723	288	1	—	—
8338	15015	1	4	—	—	208	—	—	—	424	9	—	1	—	22417	1402	181	—	—	—
24844	38147	1	56	—	—	342	5	—	2	903	186	—	1	4	58896	5125	469	1	—	—
15819	10118	—	6	—	2	6	—	—	—	229	2	—	—	1	25180	958	44	1	—	—
18887	9704	—	12	—	—	2	2	—	—	391	2	—	—	—	28067	880	53	—	—	—
34706	19322	—	18	—	2	8	2	—	—	620	4	—	—	1	53247	1838	97	1	—	—

Verwaltungs- und Gerichts-Bezirke A. G. — Amtsgericht St. B., L. B. — Stadtbezirk bezw. Landbezirk des gleichnamigen Amts- gerichts	Zahl der				Ortsanwesende								
	Fläche in ha	Ge- mein- den	Ort- schaf- ten	Haus- hal- tungen	im gan- zen	nach dem Geschlecht		nach dem Familienstand					
						männ- lich	weib- lich	ledig	ver- heira- tet	ver- wit- wet	ge- schie- den	uner- mit- telt	
5. Homburg													
A. G. Homburg	12013 ₂₂	15	34	3057	15418	7588	7830	9564	5078	765	11	—	
„ „ Landstuhl	22679 ₇₅	33	71	4820	22883	10663	12220	14235	7251	1381	14	2	
„ „ Waldmohr	19908 ₂₆	30	72	5804	29083	14608	14475	17771	9955	1345	12	—	
Summe	54601 ₂₃	78	177	13681	67384	32859	34525	41570	22284	3491	37	2	
6. Skt. Ingbert													
A. G. Skt. Ingbert	7931 ₁₃	8	29	4891	24966	12635	12331	15593	8187	1175	11	—	
„ „ Blieskastel, I. Teil	12734 ₄₀	21	45	3317	15115	7065	8050	9403	4745	962	5	—	
Summe	20665 ₅₃	29	74	8208	40081	19700	20381	24996	12932	2137	16	—	
7. Kaiserslautern													
A. G. Kaiserslautern	35255 ₁₇	23	121	15335	72765	35429	37336	44413	24585	3644	118	5	
„ „ Otterberg	14559 ₁₀	20	60	3082	14868	7170	7698	9041	4942	876	9	—	
Summe	49814 ₂₇	43	181	18417	87633	42599	45034	53454	29527	4520	127	5	
8. Kirchheimbolanden													
A. G. Kirchheimbolanden	29946 ₉₆	37	78	5985	26742	13260	13482	15462	9560	1692	23	—	
9. Kusel													
A. G. Kusel	19970 ₁₀	47	77	4719	22804	11288	11516	13194	8201	1388	21	—	
„ „ Lauterecken	9652 ₆₅	21	30	2251	10669	5221	5448	5925	4019	712	11	2	
„ „ Wolfstein	13571 ₃₀	30	46	2595	12362	6105	6257	6838	4597	919	8	—	
Summe	43194 ₀₅	98	153	9565	45835	22614	23221	25957	16817	3019	40	2	
10. Landau													
A. G. Landau	18367 ₅₄	27	52	9424	45425	23513	21912	28075	14717	2593	34	6	
„ „ Edenkoben	18126 ₉₃	22	40	6332	26256	12749	13507	15143	9254	1822	36	1	
Summe	36494 ₄₇	49	92	15756	71681	36262	35419	43218	23971	4415	70	7	
11. Ludwigshafen a. Rh.													
A. G. Ludwigshafen a. Rh.	17814 ₆₃	16	29	22040	103641	52002	51639	61520	37944	4023	152	2	
12. Neustadt a. H.													
A. G. Neustadt a. H.	28927 ₀₇	19	72	11838	52235	25434	26801	30226	18868	3053	75	3	
13. Pirmasens													
A. G. Pirmasens	28826 ₁₆	24	74	10597	54886	27394	27492	34433	18244	2129	76	4	
„ „ Dahn	24587 ₇₅	17	33	2209	10543	5205	5338	6452	3492	596	3	—	
„ „ Waldfischbach	21841 ₅₄	21	41	2539	12788	6284	6504	7962	4152	668	4	2	
Summe	75255 ₄₅	62	148	15345	78217	38883	39334	48847	25888	3393	83	6	
14. Rockenhausen													
A. G. Rockenhausen	13120 ₇₈	20	53	2127	9966	4902	5064	5524	3727	709	6	—	
„ „ Obermoschel	15919 ₅₀	24	49	3552	16700	8299	8401	9347	6151	1191	11	—	
„ „ Winnweiler	14778 ₀₃	21	62	2720	12102	5927	6175	6949	4342	803	8	—	
Summe	43818 ₃₁	65	164	8399	38768	19128	19640	21820	14220	2703	25	—	
15. Speyer													
A. G. Speyer	15639 ₇₁	10	24	8602	40713	19675	21038	25036	13412	2152	53	—	
16. Zweibrücken													
A. G. Zweibrücken	28693 ₉₆	42	106	8634	43064	21725	21339	26580	14179	2244	53	8	
„ „ Blieskastel, II. Teil	2216 ₈₀	4	6	430	2015	956	1059	1272	623	117	3	—	
Summe	30910 ₇₆	46	112	9064	45079	22681	22398	27852	14802	2361	56	8	
Regierungsbezirk Pfalz	592796 ₂₇	708	1660	188555	885833	438541	447292	530244	306056	48529	964	40	

Bevölkerung

nach dem Religionsbekenntnis															nach der Staatsangehörigkeit			
römisch-katholisch	protestantisch, auch reformiert	griech.-kathol. u. russ.-orthodox	alt-katholisch	Anglikaner	Irvingianer	Mennoniten	Methodisten	Wiedertäufer	übrige Christen	Israeliten	Freireligiöse	übrige nicht christliche Religionen	Unbestimmt. Angaben und religionslos	Religionsbekenntn. unermittelt	Bayern	Uebrig-Reichsangehörige	Ausländer	unermittelt
7749	7477	2	1	—	—	32	3	—	3	150	—	—	1	—	14918	442	58	—
14455	8303	—	3	—	—	16	—	—	—	102	1	—	1	2	22424	423	35	1
12496	16400	—	—	—	—	4	24	—	—	157	—	—	—	2	27627	1384	72	—
34700	32180	2	4	—	—	52	27	—	3	409	1	—	2	4	64969	2249	165	1
20614	4249	—	—	—	—	18	8	—	—	74	3	—	—	—	22210	2576	180	—
13386	1606	—	19	—	—	31	—	—	—	72	1	—	—	—	14457	600	56	2
34000	5855	—	19	—	—	49	8	—	—	146	4	—	—	—	36667	3176	236	2
25574	45684	2	223	—	—	184	173	1	9	845	47	—	—	23	67906	4394	463	2
3938	10707	—	2	—	—	171	—	—	—	49	—	—	1	—	14686	146	36	—
29512	56391	2	225	—	—	355	173	1	9	894	47	—	1	23	82592	4540	499	2
6509	19479	—	12	—	—	449	4	1	—	279	2	—	5	2	25282	1356	104	—
2353	20317	—	11	—	—	6	1	—	—	115	1	—	—	—	22118	636	50	—
1604	8973	—	1	—	—	23	—	—	—	64	1	—	—	3	10182	476	9	2
1134	11180	—	—	1	—	1	19	—	—	27	—	—	—	—	12174	178	10	—
5031	40470	—	12	1	—	30	20	—	—	206	2	—	—	3	44474	1290	69	2
21530	22753	1	36	—	—	21	1	—	2	1073	6	—	—	2	42478	2739	208	—
16518	9260	—	24	—	—	24	2	1	—	422	4	—	1	—	25369	836	51	—
38048	32013	1	60	—	—	45	3	1	2	1495	10	—	1	2	67847	3575	259	—
46517	55049	5	151	2	18	181	28	3	9	909	750	—	17	2	85173	16892	1575	1
20546	30837	—	22	—	—	53	29	—	8	610	15	—	—	15	47983	3879	359	14
21885	31909	—	8	—	—	64	365	—	9	611	25	—	1	9	51099	3434	351	2
8400	1996	—	—	—	—	10	—	—	—	137	—	—	—	—	10348	173	17	5
6910	5814	—	—	—	—	1	13	—	—	50	—	—	—	—	12680	89	19	—
37195	39719	—	8	—	—	75	378	—	9	798	25	—	1	9	74127	3696	387	7
1759	8018	—	—	—	—	6	—	—	—	183	—	—	—	—	9831	125	10	—
2327	14082	—	—	—	—	70	29	—	—	188	—	—	—	4	16036	637	27	—
3956	7713	—	1	—	—	250	—	—	—	181	1	—	—	—	11825	255	22	—
8042	29813	—	1	—	—	326	29	—	—	552	1	—	—	4	37692	1017	59	—
28888	11140	—	6	2	—	39	65	—	2	562	9	—	—	—	38155	2251	307	—
13710	28649	30	88	—	—	182	76	—	1	304	21	—	—	3	40485	2346	226	7
953	1052	—	—	—	—	9	—	—	—	1	—	—	—	—	1897	111	7	—
14663	29701	30	88	—	—	191	76	—	1	305	21	—	—	3	42382	2457	233	7
391200	479694	41	757	9	20	2388	878	6	48	9606	1081	—	31	74	825019	55588	5188	38

Verwaltungs- und Gerichts-Bezirke A. G. — Amtsgericht St. B., L. B. — Stadtbezirk bezw. Landbezirk des gleichnamigen Amts- gerichts.	Fläche in ha	Zahl der			Ortsanwesende							
		Ge- mein- den	Ort- schaf- ten	Haus- hal- tungen	im gan- zen	nach dem Geschlecht		nach dem Familienstand				
						männ- lich	weib- lich	ledig	ver- heira- tet	ver- wit- wet	ge- schie- den	uner- mit- telt

O b e r

Unmittelbare Städte.												
1. Amberg (St. B.)	1918 ₃₉	1	2	4705	24303	13045	11258	15447	7503	1309	30	14
2. Neumarkt (St. B.)	1445 ₃₆	1	1	1464	6369	3082	3287	3700	2273	390	6	—
3. Regensburg (St. B.)	1997 ₁₈	1	4	10982	48801	23522	25279	29683	15924	3127	66	1
Unmittelbare Städte im ganzen	5360 ₉₃	3	7	17151	79473	39649	39824	48830	25700	4826	102	15
Bezirksämter.												
1. Amberg												
L. B. Amberg	44524 ₉₀	39	176	3085	15943	7569	8374	9855	5203	880	4	1
A. G. Vilseck	28648 ₂₁	20	124	1838	10099	4903	5196	6466	3023	603	4	3
Summe	73173 ₁₁	59	300	4923	26042	12472	13570	16321	8226	1483	8	4
2. Beilngries												
A. G. Beilngries	30062 ₁₈	48	97	2868	14137	6720	7417	8720	4555	848	7	7
„ „ Riedenburg	33713 ₇₅	53	129	2973	15116	7300	7816	9164	5115	830	7	—
Summe	63775 ₉₃	101	226	5841	29253	14020	15233	17884	9670	1678	14	7
3. Burglengenfeld												
A. G. Burglengenfeld	27183 ₀₁	34	200	3220	15496	7616	7880	9175	5516	800	5	—
„ „ Schwandorf	18600 ₂₆	19	87	2490	12384	5818	6566	7691	4056	629	7	1
Summe	45783 ₂₇	53	287	5710	27880	13434	14446	16866	9572	1429	12	1
4. Cham												
A. G. Cham	27416 ₄₂	40	240	3881	19196	9305	9891	11991	6144	1047	9	5
„ „ Furth	10488 ₆₆	10	73	2107	10349	5079	5270	6486	3317	534	4	8
Summe	37905 ₀₈	50	313	5988	29545	14384	15161	18477	9461	1581	13	13
5. Eschenbach												
A. G. Eschenbach	31453 ₉₄	30	149	2609	13261	6383	6878	8158	4262	835	4	2
„ „ Auerbach	19290 ₂₉	23	95	1811	9336	4625	4711	5732	3032	568	4	—
Summe	50744 ₂₃	53	244	4420	22597	11008	11589	13890	7294	1403	8	2
6. Kemnath												
A. G. Kemnath	24277 ₀₆	42	162	2755	13928	6977	6951	8726	4415	779	4	4
„ „ Erbdorf	22421 ₁₇	29	144	1835	9229	4647	4582	5813	2937	476	3	—
Summe	46698 ₂₃	71	306	4590	23157	11624	11533	14539	7352	1255	7	4
7. Nabburg												
A. G. Nabburg	40588 ₀₉	40	174	3351	17713	8621	9092	11197	5584	924	8	—
8. Neumarkt												
L. B. Neumarkt	32903 ₂₈	41	148	2875	15050	7235	7815	9283	4913	849	5	—
A. G. Kastl	30502 ₉₇	29	150	2017	10966	5159	5807	6820	3545	599	2	—
Summe	63406 ₂₅	70	298	4892	26016	12394	13622	16103	8458	1448	7	—
9. Neunburg v. W.												
A. G. Neunburg v. W.	33911 ₇₉	42	205	2940	15036	7220	7816	9190	4976	867	3	—
10. Neustadt a. W.-N.												
A. G. Neustadt a. W.-N.	25309 ₅₅	30	139	2773	14370	7100	7270	9143	4485	735	2	5
„ „ Weiden	34249 ₂₆	28	84	4721	24147	11954	12193	15159	7830	1151	7	—
Summe	59558 ₈₁	58	223	7494	38517	19054	19463	24302	12315	1886	9	5
11. Oberviechtach												
A. G. Oberviechtach	27541 ₆₇	37	164	3035	15565	7534	8031	9513	5214	827	11	—

nach dem Religionsbekenntnis															nach der Staats- angehörigkeit				
römisch- katholisch	prote- stan- tisch, auch reformiert	griech- kathol. u. russ- orthodox	alt- katholisch	Angli- kaner	Irvin- gianer	Men- no- niten	Me- tho- disten	Wie- der- täufer	übrige Christen	Israe- liten	Frei- religi- öse	übrige nicht- christliche Reli- gionen	Unbe- stimmt. Anga- ben und religi- onslos	Reli- gions- be- kennn. unermittelt	Bayern	Uebrig- Reichs- ange- hörige	Aus- länder	unermittelt	
p f a l z.																			
20363	3809	2	3	1	—	—	—	—	—	100	3	—	—	22	23548	525	213	17	
5689	530	—	—	—	—	—	—	—	—	148	2	—	—	—	6217	117	35	—	
42087	6118	13	15	1	7	22	2	—	—	519	4	—	8	5	46440	1132	1228	1	
68139	10457	15	18	2	7	22	2	—	—	767	9	—	8	27	76205	1774	1476	18	
15781	159	—	—	1	—	1	—	—	—	—	—	—	—	1	15892	22	28	1	
9057	1027	—	—	—	—	—	—	—	—	11	—	—	—	4	10017	38	41	3	
24838	1186	—	—	1	—	1	—	—	—	11	—	—	—	5	25903	60	69	4	
13496	639	—	—	—	—	—	—	—	—	2	—	—	—	—	14105	22	9	1	
15043	62	—	—	—	—	7	—	—	—	3	—	—	—	1	15045	47	24	—	
28539	701	—	—	—	—	7	—	—	—	5	—	—	—	1	29150	69	33	1	
15274	216	—	—	—	—	5	—	—	—	1	—	—	—	—	15275	101	120	—	
11902	453	—	—	—	—	7	—	—	—	21	1	—	—	—	12188	128	68	—	
27176	669	—	—	—	—	12	—	—	—	22	1	—	—	—	27463	229	188	—	
18985	125	—	—	—	—	—	—	—	—	82	1	—	—	3	18936	49	207	4	
10201	117	—	—	—	—	—	—	—	—	23	—	—	—	8	9263	59	1019	8	
29186	242	—	—	—	—	—	—	—	—	105	1	—	—	11	28199	108	1226	12	
11992	1265	—	1	—	—	—	—	—	—	1	—	—	—	2	12965	48	246	2	
8912	420	—	1	—	—	—	—	—	—	1	2	—	—	—	9255	51	30	—	
20904	1685	—	2	—	—	—	—	—	—	1	3	—	—	2	22220	99	276	2	
12706	1214	—	—	—	—	—	—	—	—	4	—	—	—	4	13821	46	57	4	
7819	1375	—	—	—	—	20	—	—	—	15	—	—	—	—	8935	93	201	—	
20525	2589	—	—	—	—	20	—	—	—	19	—	—	—	4	22756	139	258	4	
17621	74	—	2	—	—	5	—	—	—	8	—	—	—	3	17579	19	112	3	
12217	2748	—	—	—	—	—	—	—	—	84	1	—	—	—	15002	40	8	—	
10692	274	—	—	—	—	—	—	—	—	—	—	—	—	—	10941	5	20	—	
22909	3022	—	—	—	—	—	—	—	—	84	1	—	—	—	25943	45	28	—	
14951	72	—	—	—	—	—	—	—	—	13	—	—	—	—	14783	17	236	—	
11685	2629	—	—	—	—	1	—	—	—	53	—	—	—	2	13229	65	1069	7	
18679	5306	—	4	—	2	—	—	—	—	155	—	—	1	—	22863	303	980	—	
30364	7935	—	4	—	2	1	—	—	—	208	—	—	1	2	36092	368	2049	—	
15494	58	—	—	—	—	—	—	—	—	12	—	—	—	1	15128	21	415	—	

Verwaltungs- und Gerichts-Bezirke A. G. — Amtsgericht St. B., L. B. — Stadtbezirk bezw. Landbezirk des gleichnamigen Amts- gerichts	Fläche in ha	Zahl der			Ortsanwesende								
		Ge- mein- den	Ort- schaf- ten	Haus- hal- tungen	im gan- zen	nach dem Geschlecht		nach dem Familienstand					
						männ- lich	weib- lich	ledig	ver- heira- tet	ver- wit- wet	ge- schie- den	uner- mit- telt	
12. Parsberg													
A. G. Parsberg	42350 ₂₀	36	219	2851	14730	7094	7636	8961	4916	847	6	—	
„ „ Hemau	34274 ₇₃	33	209	2871	14315	6878	7437	8650	4872	790	2	1	
Summe	76624 ₉₃	69	428	5722	29045	13972	15073	17611	9788	1637	8	1	
13. Regensburg													
L. B. Regensburg	35567 ₉₄	44	127	3500	18434	8825	9609	11495	5982	945	10	2	
A. G. Wörth	26203 ₈₈	35	264	2482	11913	5696	6217	7335	3887	686	2	3	
Summe	61771 ₈₂	79	391	5982	30347	14521	15826	18830	9869	1631	12	5	
14. Roding													
A. G. Roding	31008 ₃₃	35	295	2758	13843	6652	7191	8692	4361	783	6	1	
„ „ Nittenau	21266 ₈₆	27	175	1982	10093	5024	5069	6372	3163	547	5	6	
Summe	52275 ₃₉	62	470	4740	23936	11676	12260	15064	7524	1330	11	7	
15. Stadtamhof													
A. G. Stadtamhof	20428 ₆₁	37	128	6196	27857	13394	14463	16290	10004	1543	19	1	
„ „ Regensburg	29288 ₉₄	31	288	3058	15326	7322	8004	9265	5209	842	8	2	
Summe	49717 ₅₅	68	416	9254	43183	20716	22467	25555	15213	2385	27	3	
16. Sulzbach													
A. G. Sulzbach	34660 ₅₉	34	230	4100	20587	10154	10433	12403	6984	1174	9	17	
17. Tirschenreuth													
A. G. Tirschenreuth . .	40688 ₆₄	25	119	3123	15692	7697	7995	10019	4809	855	8	1	
„ „ Waldsassen	31174 ₂₂	24	130	4076	21145	10316	10829	13505	6545	1080	9	6	
Summe	71862 ₈₆	49	249	7199	36837	18013	18824	23524	11354	1935	17	7	
18. Vohenstrauß													
A. G. Vohenstrauß . . .	43688 ₇₆	48	243	4658	24086	11766	12320	15036	7761	1287	2	—	
19. Waldmünchen													
A. G. Waldmünchen . . .	27405 ₅₁	41	141	3173	15878	7622	8256	9989	5045	834	9	1	
Bezirksämter im ganzen	961093 ₈₇	1084	5308	98012	495220	240205	255015	306294	161660	26994	195	77	
Regierungsbezirk Oberpfalz	966454 ₈₀	1087	5315	115163	574693	279854	294839	355124	187360	31820	297	92	

nach dem Religionsbekenntnis															nach der Staats- angehörigkeit			
römisch- katho- lisch	prote- stan- tisch, auch reform- tiert	griech- kathol. u. russ- ortho- dox	alt- katho- lisch	Angli- kaner	Irvin- gianer	Men- no- niten	Me- tho- disten	Wie- der- täufer	übrige Christ- sten	Israe- liten	Frei- religi- öse	übrige nicht- christ- liche Reli- gionen	Unbe- stimm- t. Ange- ben und religi- onslos	Reli- gions- be- kenntn. uner- mittelt	Bayern	Uebrig- Reichs- ange- hörige	Aus- länder	uner- mit- telt
14682	45	—	—	—	—	—	—	—	—	3	—	—	—	—	14699	9	22	—
14222	72	—	—	—	—	19	—	—	—	1	—	—	—	1	14271	22	22	—
28904	117	—	—	—	—	19	—	—	—	4	—	—	—	1	28970	31	44	—
18269	118	22	—	—	—	23	—	—	—	—	—	—	—	2	18090	90	252	2
11878	33	—	1	—	—	—	—	—	—	—	—	—	—	1	11874	23	16	—
30147	151	22	1	—	—	23	—	—	—	—	—	—	—	3	29964	113	268	2
13775	53	—	—	—	—	—	—	—	—	13	1	—	—	1	13823	9	10	1
10050	27	—	—	—	—	1	—	—	—	7	—	—	—	8	10033	23	26	11
23825	80	—	—	—	—	1	—	—	—	20	1	—	—	9	23856	32	36	12
27497	326	—	4	—	1	19	—	—	—	8	—	—	1	1	27377	255	225	—
15234	78	—	—	—	—	14	—	—	—	—	—	—	—	—	15208	51	66	1
42731	404	—	4	—	1	33	—	—	—	8	—	—	1	1	42585	306	291	1
6387	14149	—	1	—	—	—	—	—	—	34	—	—	—	16	20396	125	55	11
14777	886	—	—	—	—	—	—	—	—	25	—	—	1	3	14042	146	1504	—
19724	1368	3	—	—	—	1	—	—	—	49	—	—	—	—	18631	438	2076	—
34501	2254	3	—	—	—	1	—	—	—	74	—	—	1	3	32673	584	3580	—
22999	1054	—	—	—	—	—	—	—	—	33	—	—	—	—	22752	108	1226	—
15793	75	—	—	—	—	1	—	—	—	8	—	—	—	1	15405	14	458	—
457794	36517	25	14	1	3	124	—	—	1	671	4	—	3	63	481823	2487	10848	6
525933	46974	40	32	3	10	146	2	—	1	1438	13	—	11	90	558028	4261	12324	8

O b e r f r a n k e n .

Unmittelbare Städte.												
1. Bamberg (St. B.)	2222 ₁₉	1	1	10117	45483	22186	23297	27787	14863	2784	37	12
2. Bayreuth (St. B.)	2150 ₀₁	1	4	6736	31903	16139	15764	20190	9668	1975	68	2
3. Forchheim (St. B.)	1911 ₄₂	1	1	1865	8417	4065	4352	4903	3113	386	8	7
4. Hof (St. B.)	1975 ₈₅	1	15	8806	38907	18340	20567	22987	13918	1926	75	1
5. Kulmbach (St. B.)	1123 ₀₅	1	7	2365	10543	5128	5415	6256	3649	631	6	1
Unmittelbare Städte im ganzen	9382 ₅₂	5	28	29889	135253	65858	69395	82123	45211	7702	194	23

38046	6204	2	4	8	—	2	—	—	—	1198	2	—	5	12	43478	1546	447	1
5651	25720	—	13	1	—	—	58	40	19	390	2	—	7	2	30703	947	250	3
6328	1978	—	—	—	—	—	—	—	—	110	—	—	—	1	8093	230	92	2
4210	34471	7	6	—	45	—	65	—	6	84	2	—	1	10	35327	2614	965	1
1197	9273	—	13	—	—	—	17	—	—	38	3	—	—	2	10080	432	31	—
55432	77646	9	36	9	45	2	140	40	25	1820	9	—	13	27	127681	5769	1785	1

Verwaltungs- und Gerichts-Bezirke A.G. — Amtsgericht St. B., L. B. — Stadtbezirk bzw. Landbezirk des gleichnamigen Amts- gerichts	Fläche in ha	Zahl der			Ortsanwesende								
		Ge- mein- den	Ort- schaf- ten	Haus- hal- tungen	im gan- zen	nach dem Geschlecht		nach dem Familienstand					
						männ- lich	weib- lich	ledig	ver- heira- tet	ver- wit- wet	ge- schie- den	uner- mit- telt	
Bezirksämter.													
1. Bamberg I													
L. B. Bamberg, I. Teil .	20304 ₈₈	36	45	2772	13063	6295	6768	7688	4555	817	2	1	
A. G. Scheßlitz	23322 ₉₅	40	66	2514	12655	6171	6484	7694	4200	758	1	2	
Summe	43627 ₈₃	76	111	5286	25718	12466	13252	15382	8755	1575	3	3	
2. Bamberg II													
L. B. Bamberg, II. Teil .	21178 ₈₇	33	65	3635	18026	8835	9191	10682	6269	1060	9	6	
A. G. Burgebrach	26574 ₈₆	33	75	2080	11289	5847	5442	6843	3698	742	6	—	
Summe	47753 ₇₃	66	140	5715	29315	14682	14633	17525	9967	1802	15	6	
3. Bayreuth													
L. B. Bayreuth	27214 ₇₂	50	260	3647	18883	8971	9912	11357	6392	1116	17	1	
A. G. Weidenberg	17309 ₇₀	20	102	1769	9117	4517	4600	5594	2953	565	4	1	
Summe	44524 ₄₂	70	362	5416	28000	13488	14512	16951	9345	1681	21	2	
4. Berneck													
A. G. Berneck	21152 ₆₅	29	148	3225	15442	7386	8056	8938	5543	947	14	—	
5. Ebermannstadt													
A. G. Ebermannstadt . .	18933 ₈₁	39	67	2227	11171	5448	5723	6686	3779	703	2	1	
„ „ Hollfeld	24048 ₈₃	29	80	2218	11407	5568	5839	6896	3815	685	2	9	
Summe	42982 ₆₄	68	147	4445	22578	11016	11562	13582	7594	1388	4	10	
6. Forchheim													
L. B. Forchheim	19666 ₃₂	33	48	3053	15090	7278	7812	8982	5203	901	3	1	
A. G. Gräfenberg	20574 ₀₀	29	109	2713	13990	6831	7156	8365	4843	776	6	—	
Summe	40240 ₃₂	62	157	5766	29080	14112	14968	17347	10046	1677	9	1	
7. Höchstadt a. A.													
A. G. Höchstadt a. A. . .	27833 ₁₈	32	88	3094	15291	7407	7884	8698	5576	1017	—	—	
„ „ Herzogenaurach . .	21121 ₉₀	29	70	2669	12569	6035	6534	7338	4454	775	1	1	
Summe	48955 ₀₈	61	158	5763	27860	13442	14418	16036	10030	1792	1	1	
8. Hof													
L. B. Hof	29872 ₂₃	40	163	5080	24096	11853	12243	14221	8529	1321	23	2	
9. Kronach													
A. G. Kronach	31115 ₃₉	61	263	6642	32633	15927	16706	19488	11222	1911	11	1	
10. Kulmbach													
L. B. Kulmbach	21371 ₄₃	30	181	3126	17095	8744	8351	10504	5605	964	19	3	
A. G. Thurnau	17778 ₅₉	24	108	1807	8939	4332	4607	5220	3102	614	3	—	
Summe	39150 ₀₂	54	289	4933	26034	13076	12958	15724	8707	1578	22	3	
11. Lichtenfels													
A. G. Lichtenfels	19187 ₄₂	33	64	4842	22434	10890	11544	13091	8058	1278	7	—	
„ „ Weismain	18698 ₄₅	27	92	2309	11501	5453	6048	6953	3794	753	1	—	
Summe	37885 ₈₇	60	156	7151	33935	16343	17592	20044	11852	2031	8	—	
12. Münchberg													
A. G. Münchberg	24403 ₉₀	25	204	5872	27929	13833	14096	16190	10129	1592	17	1	
13. Naila													
A. G. Naila	22484 ₅₈	35	169	4793	23200	11433	11767	13563	8226	1400	11	—	
14. Pegnitz													
A. G. Pegnitz	26661 ₂₆	19	109	2570	12694	6345	6349	7334	4561	790	8	1	
„ „ Pottenstein	29350 ₁₅	44	154	2719	14053	6784	7269	8539	4622	889	3	—	
Summe	56011 ₄₁	63	263	5289	26747	13129	13618	15873	9183	1679	11	1	

Bevölkerung															nach der Staats- angehörigkeit			
nach dem Religionsbekenntnis															Bayern	Uebrig- Reichs- ange- hörige	Aus- länder	uner- mit- telt
römisch- kathol- isch	prote- stan- tisch, auch refor- miert	griech- kathol. u. russ.- orthodox	alt- kathol- isch	Angli- kaner	Irvin- gianer	Men- no- niten	Me- tho- disten	Wie- der- täufer	übrige Chri- sten	Israe- liten	Frei- religi- öse	übrige nicht- christ- liche Reli- gionen	Unbe- stimm- Anga- ben und religi- onslos	Reli- gions- be- kenntn. unermittelt				
12772	206	—	—	—	—	—	—	—	—	83	—	—	—	2	12999	48	15	1
12462	69	—	—	—	—	—	—	—	—	123	—	—	—	1	12623	27	4	1
25234	275	—	—	—	—	—	—	—	—	206	—	—	—	3	25622	75	19	2
16546	1388	—	—	—	—	—	—	—	—	91	—	—	—	1	17903	96	26	1
10279	863	—	—	—	—	—	—	—	—	145	2	—	—	—	11179	65	45	—
26825	2251	—	—	—	—	—	—	—	—	236	2	—	—	1	29082	161	71	1
316	18555	—	—	—	—	—	2	—	9	—	—	—	—	1	18818	45	20	—
3727	5388	—	—	—	—	—	—	—	—	1	—	—	—	1	8934	26	156	1
4043	23943	—	—	—	—	—	2	—	9	1	—	—	—	2	27752	71	176	1
1462	13969	—	—	—	—	1	—	5	—	5	—	—	—	—	15234	156	52	—
6151	4959	—	—	—	—	—	—	—	1	60	—	—	—	—	11090	63	18	—
8490	2853	—	—	—	—	4	—	—	1	58	—	—	—	1	11359	37	10	1
14641	7812	—	—	—	—	4	—	—	2	118	—	—	—	1	22449	100	28	1
14261	827	—	—	—	—	—	—	—	—	1	—	—	—	1	15036	35	18	1
5424	8486	—	—	—	—	—	—	—	—	80	—	—	—	—	13957	16	17	—
19685	9313	—	—	—	—	—	—	—	—	81	—	—	—	1	28993	51	35	1
9076	6054	—	—	—	—	—	—	—	—	161	—	—	—	—	15272	17	2	—
8914	3650	—	—	—	—	—	—	—	—	5	—	—	—	—	12486	62	21	—
17990	9704	—	—	—	—	—	—	—	—	166	—	—	—	—	27758	79	23	—
590	23498	—	—	—	—	—	—	—	1	2	—	—	—	5	23199	647	248	2
20147	12376	—	7	—	—	—	—	—	—	101	1	—	—	1	31649	890	94	—
813	16274	—	—	1	—	—	2	—	1	1	—	—	—	3	16927	137	31	—
102	8836	—	1	—	—	—	—	—	—	—	—	—	—	—	8909	28	2	—
915	25110	—	1	1	—	—	2	—	1	1	—	—	—	3	25836	165	33	—
14494	7799	—	2	1	—	—	—	—	1	134	—	—	3	—	21872	533	29	—
7837	3475	—	—	—	—	—	—	—	—	189	—	—	—	—	11345	142	14	—
22331	11274	—	2	1	—	—	—	—	1	323	—	—	3	—	33217	675	43	—
1025	26887	—	1	—	—	1	6	—	—	7	—	—	1	1	27532	275	122	—
530	22657	—	1	—	—	—	4	—	1	6	—	—	—	1	22678	435	87	—
1844	10843	—	1	—	—	—	1	1	—	3	—	—	—	1	12479	125	89	1
11466	2584	—	—	1	—	—	—	—	—	2	—	—	—	—	14009	36	8	—
13310	13427	—	1	1	—	—	1	1	—	5	—	—	—	1	26488	161	97	1

Verwaltungs- und Gerichts-Bezirke A. G. — Amtsgericht St. B., L. B. — Stadtbezirk bezw. Landbezirk des gleichnamigen Amts- gerichts	Fläche in ha	Zahl der			Ortsanwesende							
		Ge- mein- den	Ort- schaf- ten	Haus- hal- tungen	im gan- zen	nach dem Geschlecht		nach dem Familienstand				
						männ- lich	weib- lich	ledig	ver- heira- tet	ver- wit- wet	ge- schie- den	uner- mit- telt
15. Rehau												
A. G. Rehau	13252 ₄₁	13	64	2320	10148	5067	5081	5652	3825	658	13	—
„ „ Selb.	13651 ₇₈	16	77	3604	16732	8343	8389	9754	6022	944	12	—
Summe	26904 ₁₉	29	141	5924	26880	13410	13470	15406	9847	1602	25	—
16. Stadtsteinach												
A. G. Stadtsteinach . .	22824 ₇₄	34	172	3475	17181	8268	8913	10027	6148	997	8	1
17. Staffelstein												
A. G. Staffelstein . . .	20695 ₂₅	37	71	2690	13251	6440	6811	8069	4268	910	4	—
„ „ Seßlach	12123 ₅₂	23	45	1258	5818	2823	2995	3268	2104	442	4	—
Summe	32818 ₇₇	60	116	3948	19069	9263	9806	11337	6372	1352	8	—
18. Teuschnitz												
A. G. Ludwigsstadt . .	19894 ₄₃	25	61	2780	13545	6591	6954	7933	4757	852	3	—
„ „ Nordhalben . . .	11171 ₅₅	11	46	1170	5650	2666	2984	3357	1968	322	3	—
Summe	31066 ₃₈	36	107	3950	19195	9257	9938	11290	6725	1174	6	—
19. Wunsiedel												
A. G. Wunsiedel	15540 ₅₆	17	86	4817	22019	11016	11003	12916	7850	1233	20	—
„ „ Kirchenlamitz . .	20056 ₃₁	16	83	2879	13162	6616	6546	7516	4845	794	7	—
„ „ Thiersheim	11132 ₈₁	17	71	2682	12374	6214	6160	7145	4450	767	12	—
Summe	46729 ₆₈	50	240	10378	47555	23846	23709	27577	17145	2794	39	—
Bezirksämter im ganzen	690503 ₇₄	979	3506	103051	502447	246230	256217	296501	175365	30293	256	32
Regierungsbezirk Oberfranken	699886 ₂₆	984	3534	132940	637700	312088	325612	378624	220576	37995	450	55

Bevölkerung																	nach der Staats- angehörigkeit			
nach dem Religionsbekenntnis																	Bayern	Uebrig- Reichs- ange- hörige	Aus- länder	uner- mit- telt
römisch- kathol- isch	prote- stan- tisch, auch reforma- tiert	griech. kathol. u. russ.- ortho- dox	alt- kathol- isch	Angli- kaner	Irvin- gianer	Men- no- niten	Me- tho- disten	Wie- der- täufer	übrige Chri- sten	Israe- liten	Frei- religi- öse	übrige nicht- christ- liche Reli- gionen	Unbe- stimmt. Anga- ben und religi- onslos	Reli- gions- be- kenntn. uner- mittelt						
617	9522	—	—	—	—	—	—	—	—	7	—	—	1	1	9368	318	462	—		
2367	14346	—	4	—	—	—	—	—	1	13	1	—	—	—	14098	605	2029	—		
2984	23868	—	4	—	—	—	—	—	1	20	1	—	1	1	23466	923	2491	—		
9988	7193	—	—	—	—	—	—	—	—	2	—	—	—	1	17070	72	38	1		
12638	604	—	—	—	—	—	—	—	—	9	—	—	—	—	13129	104	18	—		
2835	2937	—	—	—	—	8	—	—	—	38	—	—	—	—	5419	396	3	—		
15473	3541	—	—	—	—	8	—	—	—	47	—	—	—	—	18548	500	21	—		
7131	6413	—	—	—	—	—	—	—	—	1	—	—	—	—	12778	709	58	—		
3846	1803	—	—	—	—	—	—	—	—	1	—	—	—	—	5583	61	3	3		
10977	8216	—	—	—	—	—	—	—	—	2	—	—	—	—	18361	770	61	3		
6153	15842	—	—	—	—	—	—	—	—	23	—	—	—	1	20314	640	1065	—		
414	12744	—	—	—	—	—	—	—	—	2	2	—	—	—	12920	143	99	—		
1396	10976	—	—	—	—	—	—	—	—	2	2	—	—	—	11756	167	451	—		
7963	39562	—	—	—	—	—	—	—	—	2	27	—	—	1	44990	950	1615	—		
216113	284873	—	17	3	—	14	15	6	18	1356	4	—	5	23	489924	7156	5354	13		
271545	362519	9	53	12	45	16	155	46	43	3176	13	—	18	50	617605	12925	7139	31		

M i t t e l f r a n k e n .

Unmittelbare Städte.												
1. Ansbach (St. B.)	872 ₈₁	1	3	4461	18478	8941	9537	10691	6458	1280	46	3
2. Dinkelsbühl (St. B.) . .	1446 ₉₀	1	17	1174	4655	2239	2416	2603	1693	344	10	—
3. Eichstätt (St. B.)	713 ₆₆	1	1	1610	7942	4054	3888	5154	2186	595	7	—
4. Erlangen (St. B.)	1038 ₂₅	1	1	4740	23737	12618	11119	15174	7142	1372	48	1
5. Fürth (St. B.)	2445 ₇₀	1	1	13965	60635	29500	31135	35730	21577	3190	138	—
6. Nürnberg (St. B.)	6418 ₁₃	1	24	66312	294426	145324	149102	171479	107803	14324	819	1
7. Rothenburg o. T. (St. B.)	2098 ₁₈	1	32	2078	8436	4089	4347	4704	3196	525	11	—
8. Schwabach (St. B.) . . .	845 ₈₉	1	1	2598	10347	4990	5357	5772	3855	694	14	12
9. Weißenburg i. B. (St. B.)	3157 ₀₁	1	3	1818	6709	3149	3560	3571	2637	491	10	—
Unmittelbare Städte im ganzen	19036 ₅₃	9	83	98756	435365	214904	220461	254878	156552	22815	1103	17
Bezirksämter.												
1. Ansbach												
L. B. Ansbach	40946 ₈₈	44	218	4058	19852	9714	10138	11498	7150	1178	25	1
A. G. Heilsbronn	22166 ₆₆	38	99	2586	13765	6580	7185	8402	4572	776	15	—
Summe	63113 ₅₄	82	317	6644	33617	16294	17323	19900	11722	1954	40	1

3109	15048	1	9	1	6	2	37	—	2	251	2	—	6	4	17631	690	157	—
1390	3202	—	—	—	—	—	—	—	—	62	1	—	—	—	4330	312	13	—
7204	696	—	—	—	—	—	—	—	—	42	—	—	—	—	7787	119	36	—
7306	16059	3	67	—	—	—	25	—	9	244	10	—	1	13	22232	1230	275	—
14930	42494	1	20	13	23	1	31	—	55	2841	204	—	1	21	57027	2031	1547	—
86998	198335	33	339	18	263	16	279	7	215	6881	863	5	90	84	271759	15975	6678	14
634	7688	—	—	1	3	—	—	—	—	108	1	—	—	1	7546	838	52	—
1432	8741	—	3	—	—	—	7	—	—	114	32	—	—	18	10096	233	95	13
1219	5463	—	2	—	—	—	3	—	17	5	—	—	—	—	6535	141	33	—
124222	297726	38	440	33	295	19	382	7	298	10548	1113	5	98	141	404853	21599	8886	27
859	18879	—	—	—	1	—	—	—	1	111	—	—	—	1	19749	73	28	2
1094	12591	1	—	—	1	—	—	—	—	75	—	1	—	2	12537	162	65	1
1953	31470	1	—	—	2	—	—	—	1	186	—	1	—	3	33236	235	93	3

Verwaltungs- und Gerichts-Bezirke A. G. = Amtsgericht St. B., L. B. = Stadtbezirk bzw. Landbezirk des gleichnamigen Amts- gerichts	Fläche in ha	Zahl der			Ortsanwesende							
		Ge- mein- den	Ort- schaf- ten	Haus- hal- tungen	im gan- zen	nach dem Geschlecht		nach dem Familienstand				
						männ- lich	weib- lich	ledig	ver- heira- tet	ver- wit- wet	ge- schie- den	uner- mit- telt
2. Dinkelsbühl L. B. Dinkelsbühl . . . A. G. Wassertrüdingen . Summe	18446 ₃₃ 20883 ₄₂ 39330 ₂₅	36 27 63	119 74 193	2713 2690 5403	12064 12072 24136	5751 5749 11500	6313 6323 12636	6806 6591 13397	4456 4608 9064	793 859 1652	9 14 23	— — —
3. Eichstätt L. B. Eichstätt A. G. Kipfenberg . . . Summe	34183 ₃₅ 27012 ₂₅ 61195 ₆₀	40 36 76	99 62 161	2677 1943 4620	14146 9909 24055	7189 4679 11868	6957 5230 12187	8803 5971 14774	4562 3330 7892	769 606 1375	12 2 14	— — —
4. Erlangen L. B. Erlangen	23335 ₆₆	30	53	2921	13406	6481	6925	7625	4953	817	9	2
5. Feuchtwangen A. G. Feuchtwangen . . „ „ Herrieden Summe	24393 ₀₆ 20928 ₃₈ 45321 ₆₄	20 31 51	139 81 223	2978 2538 5516	14027 12169 26196	6736 5786 12522	7291 6383 13674	8113 7385 15498	4989 4044 9033	919 732 1651	6 7 13	— 1 1
6. Fürth L. B. Fürth A. G. Cadolzburg . . . Summe	10759 ₉₄ 22211 ₃₈ 32971 ₃₂	18 22 40	43 93 136	3456 2691 6147	15986 13069 29055	7782 6363 14145	8204 6706 14910	9285 7546 16831	5825 4776 10601	854 738 1592	22 9 31	— — —
7. Gunzenhausen A. G. Gunzenhausen . . „ „ Heidenheim . . . Summe	28282 ₆₃ 23148 ₁₉ 51430 ₅₂	41 24 65	131 73 204	4174 2691 6365	19544 12556 32100	9269 5970 15239	10275 6586 16861	11227 7134 18361	7174 4605 11779	1127 808 1935	16 8 24	— 1 1
8. Hersbruck A. G. Hersbruck A. G. Lauf Summe	28113 ₅₂ 18084 ₅₂ 46198 ₀₄	38 39 77	124 107 231	4622 4435 9057	21873 21264 43137	10726 10709 21435	11147 10555 21702	12713 12543 25256	7814 7490 15304	1336 1214 2550	10 17 27	— — —
9. Hilpoltstein A. G. Hilpoltstein . . . „ „ Greding Summe	28137 ₁₇ 23993 ₄₃ 52130 ₃₀	42 42 84	128 98 226	2694 2127 4821	13088 10590 23678	6064 5092 11156	7024 5498 12522	7911 6538 14449	4357 3415 7772	811 630 1441	9 7 16	— — —
10. Neustadt a. A. A. G. Neustadt a. A. . . „ „ Markt-Erlbach . . Summe	26291 ₂₈ 23016 ₉₉ 49308 ₂₇	45 39 84	114 123 237	3725 2779 6504	17509 12920 30429	8479 6189 14668	9030 6731 15761	9968 7267 17235	6469 4818 11287	1062 827 1889	10 8 18	— — —
11. Nürnberg L. B. Nürnberg A. G. Altdorf Summe	6275 ₀₀ 25312 ₈₆ 31587 ₈₆	8 33 41	17 98 115	1459 3203 4662	6625 14956 21581	3239 7232 10471	3386 7724 11110	3847 8807 12654	2438 5209 7647	334 932 1266	6 7 13	— 1 1
12. Rothenburg o. T. L. B. Rothenburg o. T. A. G. Schillingsfürst . . Summe	27949 ₉₈ 17182 ₅₄ 45132 ₅₂	40 21 61	96 85 181	2177 1725 3902	11338 8340 19673	5628 4029 9657	5710 4311 10021	6738 4994 11732	3939 2836 6775	658 504 1162	3 6 9	— — —
13. Scheinfeld A. G. Scheinfeld	39322 ₂₃	55	146	4055	18775	9069	9706	10906	6735	1117	17	—
14. Schwabach L. B. Schwabach A. G. Roth Summe	32462 ₂₉ 22775 ₂₃ 55237 ₅₇	29 24 53	122 81 203	3883 3664 7547	18029 16947 34976	8881 8122 17003	9148 8825 17973	10279 9954 20233	6682 5993 12675	1051 984 2035	17 16 33	— — —

nach dem Religionsbekenntnis															nach der Staatsangehörigkeit				
römisch-katholisch	protestantisch, auch reformiert	griech.-kathol. u. russ.-orthodox	alt-katholisch	Anglikaner	Irvingianer	Menoniten	Methodisten	Wiedertäufer	übrige Christen	Israeliten	Freireligiöse	übrige nichtchristliche Religionen	Unbestimmt. Angaben und religionslos	Religionsbekenntn. unermittelt	Bayern	Uebrig-Reichsangehörige	Ausländer	unermittelt	
2423	9441	—	—	—	—	—	—	—	—	200	—	—	—	—	11680	379	5	—	
882	11157	—	—	—	—	—	—	—	—	33	—	—	—	—	12051	6	15	—	
3305	20598	—	—	—	—	—	—	—	—	233	—	—	—	—	23731	385	20	—	
13607	519	—	1	—	—	15	—	—	—	4	—	—	—	—	13864	167	115	—	
9808	100	—	1	—	—	—	—	—	—	—	—	—	—	—	9859	34	16	—	
23415	619	—	2	—	—	15	—	—	—	4	—	—	—	—	23723	201	131	—	
2316	10985	—	—	—	—	1	7	—	—	94	1	—	—	2	13221	60	123	2	
1955	11973	—	—	—	—	—	—	—	3	95	1	—	—	—	13776	235	16	—	
7316	4804	—	—	—	—	—	—	—	—	48	—	—	—	1	12123	42	3	1	
9271	16777	—	—	—	—	—	—	—	3	143	1	—	—	1	25899	277	19	1	
1080	14820	—	3	—	—	—	—	—	—	83	—	—	—	—	15660	203	120	3	
307	12756	—	1	—	—	—	—	—	—	4	1	—	—	—	12938	79	52	—	
1387	27576	—	4	—	—	—	—	—	—	87	1	—	—	—	28538	282	172	3	
4487	14599	—	1	—	—	—	—	—	—	457	—	—	—	—	19434	91	19	—	
1015	11374	—	2	—	—	—	—	—	5	160	—	—	—	—	12511	41	4	—	
5502	25973	—	3	—	—	—	—	—	5	617	—	—	—	—	31945	132	23	—	
1259	20580	—	2	—	—	1	13	—	—	16	2	—	—	—	21706	88	79	—	
8786	12265	—	1	—	—	—	—	—	—	205	3	—	1	3	20510	222	532	—	
10045	32845	—	3	—	—	1	13	—	—	221	5	—	1	3	42216	310	611	—	
10546	2537	—	2	—	1	—	—	—	—	1	1	—	—	—	13019	54	15	—	
7322	3198	—	—	—	—	1	—	—	—	68	—	—	—	1	10555	29	6	—	
17868	5735	—	2	—	1	1	—	—	—	69	1	—	—	1	23574	83	21	—	
483	16714	—	—	—	—	—	—	—	—	312	—	—	—	—	17364	100	45	—	
208	12623	—	—	—	—	—	—	—	—	88	—	—	—	1	12851	61	8	—	
691	29337	—	—	—	—	—	—	—	—	400	—	—	—	1	30215	161	53	—	
567	6049	—	—	—	—	—	—	—	—	6	3	—	—	—	6477	97	51	—	
878	14064	—	1	—	—	3	—	—	—	4	5	—	—	1	14879	56	20	1	
1445	20113	—	1	—	—	3	—	—	—	4	11	3	—	1	21356	153	71	1	
476	10860	—	—	—	—	—	—	—	—	2	—	—	—	—	10996	328	14	—	
765	7569	2	1	—	—	—	—	—	—	2	—	—	—	1	8129	205	6	—	
1241	18429	2	1	—	—	—	—	—	—	4	—	—	—	1	19125	533	20	—	
7046	11331	—	—	—	—	—	—	—	—	398	—	—	—	—	18614	116	45	—	
1030	16986	—	1	—	—	—	—	—	—	1	9	—	—	2	17812	127	90	—	
6214	10605	—	1	—	—	—	1	—	—	123	—	—	—	3	16758	153	35	1	
7244	27591	—	2	—	—	—	1	—	—	124	9	—	—	5	34570	250	125	1	

Verwaltungs- und Gerichts-Bezirke A.G. - Amtsgericht St. B., L. B. Stadtbezirk bzw. Landbezirk des gleichnamigen Amts- gerichts	Fläche in ha	Zahl der			Ortsanwesende							
		Ge- mein- den	Ort- schaf- ten	Haus- hal- tungen	nach dem Geschlecht		nach dem Familienstand					
					im gan- zen	männ- lich	weib- lich	ledig	ver- heira- tet	ver- wit- wet	ge- schie- den	uner- mit- telt
15. Uffenheim												
A. G. Uffenheim	28538 ₀₅	39	55	2998	14178	6896	7282	8348	4946	874	10	—
„ „ Windsheim	26918 ₉₈	32	72	3660	16013	7672	8341	9089	5896	1010	16	2
Summe	55457 ₀₃	71	127	6658	30191	14568	15623	17437	10842	1884	26	2
16. Weißenburg i. B.												
L. B. Weißenburg i. B. . .	8724 ₂₄	8	18	693	3229	1538	1691	1856	1170	201	2	—
A. G. Ellingen	22375 ₀₉	34	90	2496	11814	5619	6195	7013	4097	698	5	1
„ „ Pappenheim	17120 ₅₆	24	66	3087	13428	6675	6753	7601	5019	798	10	—
Summe	48219 ₈₉	66	174	6276	28471	13832	14639	16470	10286	1697	17	1
Bezirksämter im ganzen	739292 ₈₄	999	2927	91598	433481	209908	223573	252758	154337	26017	330	9
Regierungsbezirk Mittelfranken	758329 ₃₇	1008	3010	190354	868846	424812	444034	507636	310919	48832	1433	26

Bevölkerung																		nach der Staats- angehörigkeit			
nach dem Religionsbekenntnis																					
römisch- kathol- isch	prote- stan- tisch, auch reform- tiert	griech- kathol. u. russ- ortho- dox	alt- kathol- isch	Angli- kaner	Irvin- gianer	Men- no- niten	Me- tho- disten	Wie- der- täufer	übrige Chri- sten	Israe- liten	Frei- religi- öse	übrige nicht- christ- liche Reli- gionen	Unbe- stimmt Anga- ben und religi- öslos	Reli- gions- be- kennn- is un- ermittelt	Bayern	Übrige Reichs- ange- hörige	Aus- länder	uner- mit- telt			
931	13068	—	—	—	—	1	2	—	—	174	1	—	—	1	13784	368	26	—			
566	15290	—	—	—	—	—	—	—	1	155	—	—	—	1	15865	126	21	1			
1497	28358	—	—	—	—	1	2	—	1	329	1	—	—	2	29649	494	47	1			
951	2277	—	1	—	—	—	—	—	—	—	—	—	—	—	3219	10	—	—			
6032	5739	—	—	—	—	—	—	—	1	41	—	—	—	1	11755	42	17	—			
1688	11571	—	1	—	—	—	—	—	—	166	—	—	—	2	13153	185	90	—			
8671	19587	—	2	—	—	—	—	—	1	207	—	—	—	3	28127	237	107	—			
102897	327324	3	20	—	3	22	23	—	15	3127	22	1	1	23	427849	3939	1681	12			
227119	625050	41	460	33	298	41	405	7	313	13675	1135	6	99	164	832702	25538	10567	39			

U n t e r f r a n k e n .

Unmittelbare Städte.												
1. Aschaffenburg (St. B.) .	3363 ₂₇	1	8	5279	25891	13030	12861	16370	8304	1196	19	2
2. Kitzingen (St. B.) . . .	3296 ₂₉	1	9	2150	8876	4154	4722	5047	3263	556	10	—
3. Schweinfurt (St. B.) . .	2456 ₆₈	1	3	4093	18463	9380	9083	10937	6533	970	20	3
4. Würzburg (St. B.) . . .	3215 ₁₁	1	1	17502	80327	38708	41619	50021	25242	4945	104	15
Unmittelbare Städte im ganzen	12331 ₃₅	4	21	29029	133557	65272	68285	82375	43342	7667	153	20
Bezirksämter.												
1. Alzenau												
A. G. Alzenau	11947 ₅₅	19	42	2708	13637	6705	6932	8224	4688	724	1	—
„ „ Schöllkrippen . . .	14233 ₆₄	24	41	1901	9644	4688	4956	5675	3412	557	—	—
Summe	26181 ₁₉	43	83	4609	23281	11393	11888	13899	8100	1281	1	—
2. Aschaffenburg												
L. B. Aschaffenburg . . .	38144 ₄₁	33	84	6434	33561	16498	17063	20549	11252	1746	14	—
3. Brückenau												
A. G. Brückenau	32958 ₈₅	32	98	2684	13017	6371	6646	7799	4416	800	1	1
4. Ebern												
A. G. Ebern	22662 ₉₆	44	90	2238	10527	5138	5389	5933	3884	704	6	—
„ „ Baunach	14079 ₀₇	25	58	1796	8668	4255	4413	5025	3055	581	2	5
Summe	36742 ₀₃	69	148	4034	19195	9393	9802	10958	6939	1285	8	5
5. Gemünden												
A. G. Gemünden	35025 ₆₅	27	43	3055	14967	7314	7653	9163	4936	860	6	2
6. Gerolzhofen												
A. G. Gerolzhofen	22363 ₄₇	35	66	2414	12461	6072	6389	7533	4223	700	5	—
„ „ Volkach	14353 ₆₉	25	40	2528	11785	5748	6037	7098	4004	682	1	—
„ „ Wiesentheid	11099 ₄₈	17	44	1504	6786	3324	3462	3895	2473	416	2	—
Summe	47816 ₅₉	77	150	6446	31032	15144	15888	18526	10700	1798	8	—

21720	3502	4	1	—	1	2	—	—	3	648	5	—	1	4	22553	3002	333	3
3045	5359	1	2	—	8	—	—	—	1	458	1	—	—	1	8412	391	73	—
7705	10224	3	13	—	—	10	17	—	13	450	10	—	4	14	17046	1140	275	2
62198	15341	31	15	12	5	70	43	11	10	2535	16	—	16	24	72693	6690	925	19
94668	34426	39	31	12	14	82	60	11	27	4031	32	—	21	43	120704	11223	1606	24
13087	305	—	—	—	—	—	—	—	—	245	—	—	—	—	13050	546	41	—
9459	98	—	—	—	1	—	—	—	1	85	—	—	—	—	9537	99	8	—
22546	403	—	—	—	1	—	—	—	1	330	—	—	—	—	22587	645	49	—
32961	439	—	2	—	—	1	—	—	—	158	—	—	—	—	32759	696	106	—
9557	3124	—	—	—	—	—	—	—	—	335	—	—	—	1	12666	328	23	—
4247	6174	—	1	—	—	—	—	—	—	105	—	—	—	—	10215	309	3	—
7012	1592	—	—	—	—	—	—	—	—	64	—	—	—	—	8584	75	9	—
11259	7766	—	1	—	—	—	—	—	—	169	—	—	—	—	18799	384	12	—
12240	2257	—	—	—	—	4	—	—	2	461	—	—	—	3	14529	414	22	2
11528	682	—	2	—	—	4	—	—	—	245	—	—	—	—	12280	164	11	6
9898	1792	—	—	—	12	—	—	—	—	83	—	—	—	—	11668	84	33	—
2453	4185	—	—	—	1	—	—	—	7	140	—	—	—	—	6674	94	18	—
23879	6659	—	2	—	13	4	—	—	7	468	—	—	—	—	30622	342	62	6

Verwaltungs- und Gerichts-Bezirke A. G. Amtsgericht St. B., L. B. Stadtbezirk bzw. Landbezirk des gleichnamigen Amts- gerichts	Fläche in ha	Zahl der			Ortsanwesende							
		Ge- mein- den	Ort- schaf- ten	Haus- hal- tungen	im gan- zen	nach dem Geschlecht		nach dem Familienstand				
						männ- lich	weib- lich	ledig	ver- heira- tet	ver- wit- wet	ge- schie- den	uner- mit- telt
7. Hammelburg A. G. Hammelburg . . . „ „ Euerdorf Summe	22854 ₀₇ 12005 ₈₃ 34859 ₉₀	23 13 36	35 13 48	2612 1470 4082	13032 6862 19894	6489 3345 9834	6543 3517 10060	7953 4016 11969	4300 2408 6703	773 433 1206	6 5 11	— — —
8. Haßfurt A. G. Haßfurt „ „ Eltinaun Summe	18689 ₄₀ 24105 ₂₂ 42794 ₆₂	32 35 67	45 45 90	2648 3166 5814	12889 16051 28940	6254 7789 14043	6635 8262 14897	7404 9499 16903	4679 5605 10284	804 943 1747	2 4 6	— — —
9. Hofheim A. G. Hofheim	25653 ₃₂	41	91	2913	13709	6736	6973	7737	5119	847	6	—
10. Karlstadt A. G. Karlstadt „ „ Arnstein Summe	22975 ₄₃ 24743 ₈₇ 47719 ₃₀	21 27 48	24 38 62	3750 2581 6331	17625 12772 30397	8681 6242 14923	8944 6530 15474	10689 7865 18554	5902 4126 10028	1028 780 1808	6 1 7	— — —
11. Kissingen A. G. Kissingen „ „ Münnerstadt . . . Summe	20661 ₇₇ 26125 ₈₂ 46787 ₅₉	30 27 57	58 59 117	4078 3103 7181	19578 15527 35105	9336 7498 16834	10242 8029 18271	11703 9491 21194	6715 5113 11828	1151 921 2072	9 2 11	— — —
12. Kitzingen L. B. Kitzingen A. G. Dettelbach . . . „ „ Marktbreit Summe	13757 ₁₉ 12415 ₃₈ 7665 ₅₃ 33838 ₁₀	19 21 13 53	35 27 29 91	2518 2320 1823 6661	11349 10718 7832 29899	5538 5108 3777 14423	5811 5610 4055 15476	6479 6389 4511 17379	4136 3667 2789 10592	728 654 528 1910	5 5 4 14	1 3 — 4
13. Königshofen A. G. Königshofen . . .	30049 ₇₉	33	70	3232	14765	7093	7672	8319	5384	1059	3	—
14. Lohr A. G. Lohr	38414 ₉₇	26	36	4234	20293	9817	10476	12497	6511	1277	6	2
15. Marktheidenfeld A. G. Marktheidenfeld . „ „ Stadtprozelten . . Summe	37131 ₃₆ 11866 ₆₃ 48997 ₉₉	38 12 50	78 27 105	4982 1625 6607	23774 7634 31403	11590 3682 15272	12184 3952 16136	13588 4490 18078	8602 2599 11201	1580 543 2123	4 2 6	— — —
16. Mellrichstadt A. G. Mellrichstadt . .	27036 ₉₄	34	50	3009	13546	6620	6926	7645	4962	935	2	2
17. Miltenberg A. G. Miltenberg „ „ Amorbach Summe	16295 ₅₂ 16028 ₀₃ 32323 ₅₅	17 12 29	34 33 67	3093 1492 4585	15154 7163 22317	7470 3554 11024	7684 3609 11293	9532 4434 13966	4701 2239 6940	917 485 1402	2 4 6	2 1 3
18. Neustadt a. S. A. G. Neustadt a. S. . . „ „ Bischofsheim . . . Summe	15674 ₅₉ 22068 ₇₅ 37743 ₃₄	23 17 40	36 39 75	2378 2014 4392	10807 9316 20123	5253 4527 9780	5554 4789 10343	6402 5300 11702	3682 3349 7031	720 660 1380	3 5 8	— 2 2
19. Obernburg A. G. Obernburg „ „ Klingenberg Summe	14549 ₆₄ 16937 ₅₉ 31487 ₀₃	15 20 35	18 27 45	2658 2940 5598	13772 14242 28014	6783 6939 13722	6989 7303 14292	8649 8629 17278	4310 4749 9059	806 860 1666	7 4 11	— — —
20. Ochsenfurt A. G. Ochsenfurt „ „ Aub Summe	16877 ₀₄ 20370 ₄₅ 37247 ₄₉	23 30 53	37 47 84	3133 2220 5353	14908 12285 27193	7378 6121 13499	7530 6164 13694	9036 7992 17028	5007 3594 8601	858 695 1553	7 4 11	— — —

Bevölkerung																		
nach dem Religionsbekenntnis															nach der Staats- angehörigkeit			
römisch- katho- lisch	prote- stan- tisch, auch refor- miert	griech- kathol. u. russ- orthodox	alt- kathol- lisch	Angli- kaner	Irvin- gianer	Men- no- niten	Me- tho- disten	Wie- der- täufer	übrige Chri- sten	Israe- liten	Frei- religi- öse	übrige nicht- christ- liche Reli- gionen	Unbe- stimmt. Anga- ben und religi- onslos	Reli- gions- be- kenntn. unermittelt	Bayern	Uebrige Reichs- ange- hörige	Aus- länder	unermittelt
11766	945	1	—	—	—	3	—	—	7	310	—	—	—	—	12760	227	45	—
6777	24	—	1	—	—	—	—	—	—	60	—	—	—	—	6831	31	—	—
18543	969	1	1	—	—	3	—	—	7	370	—	—	—	—	19591	258	45	—
9881	2681	—	5	—	—	—	—	—	—	322	—	—	—	—	12645	222	22	—
15197	787	—	—	—	—	—	—	—	—	66	—	—	1	—	15928	92	31	—
25078	3468	—	5	—	—	—	—	—	—	388	—	—	1	—	28573	314	53	—
6875	6304	—	—	—	—	8	—	—	—	520	2	—	—	—	13294	375	39	1
16224	918	—	1	—	—	—	—	—	—	482	—	—	—	—	17269	308	48	—
12312	382	—	1	1	—	—	—	—	—	76	—	—	—	—	12695	68	9	—
28536	1300	—	2	1	—	—	—	—	—	558	—	—	—	—	29964	376	57	—
18268	988	1	3	—	1	—	—	—	1	314	1	—	1	—	18964	525	89	—
12805	2462	—	—	—	—	6	—	—	—	253	1	—	—	—	15382	129	16	—
31073	3450	1	3	—	1	6	—	—	1	567	2	—	1	—	34346	654	105	—
3809	7290	—	1	—	—	—	—	—	—	249	—	—	—	—	11168	161	20	—
7741	2760	—	—	—	—	—	—	—	—	203	—	—	—	14	10564	114	39	1
1764	5732	1	—	—	—	8	—	—	—	326	1	—	—	—	7615	206	9	2
13314	15782	1	1	—	—	8	—	—	—	778	1	—	—	14	29347	481	68	3
10654	3750	—	—	—	—	39	—	—	—	322	—	—	—	—	14462	281	21	1
18961	1261	—	—	—	—	1	1	—	1	65	1	—	—	2	19773	405	113	2
18322	5119	—	1	—	—	8	—	—	—	324	—	—	—	—	23222	530	22	—
6612	983	—	1	—	—	6	—	—	—	32	—	—	—	—	7362	255	17	—
24934	6102	—	2	—	—	14	—	—	—	356	—	—	—	—	30584	785	39	—
10155	2978	—	—	—	—	1	—	—	—	7	404	—	—	1	12909	603	29	—
13318	1593	3	—	—	—	11	—	—	—	227	1	—	—	1	13880	1175	97	2
6775	386	—	1	—	—	—	—	—	—	—	—	—	—	1	6602	537	24	—
20093	1979	3	1	—	—	11	—	—	—	227	1	—	—	2	20482	1712	121	2
10136	325	—	—	—	—	—	—	—	—	346	—	—	—	—	10612	183	11	—
9069	165	—	—	—	—	—	—	—	—	80	—	—	—	2	9121	178	17	—
19205	490	—	—	—	—	—	—	—	—	426	—	—	—	2	19733	361	28	—
13506	186	—	—	—	—	1	—	—	—	78	1	—	—	—	13509	256	7	—
12443	1643	—	—	—	—	—	—	—	—	156	—	—	—	—	13829	353	60	—
25949	1829	—	—	—	—	1	—	—	—	234	1	—	—	—	27338	609	67	—
9809	4913	—	—	—	—	3	—	—	—	183	—	—	—	—	14247	586	75	—
11478	526	—	2	—	—	38	—	—	—	241	—	—	—	—	11386	773	126	—
21287	5439	—	2	—	—	41	—	—	—	424	—	—	—	—	25633	1359	201	—

Verwaltungs- und Gerichts-Bezirke A. G. — Amtsgericht St. B., L. B. — Stadtbezirk bzw. Landbezirk des gleichnamigen Amts- gerichts.	Fläche in ha	Zahl der			Ortsanwesende								
		Ge- mein- den	Ort- schaf- ten	Haus- hal- tungen	im gan- zen	nach dem Geschlecht		nach dem Familienstand					
						männ- lich	weib- lich	ledig	ver- heira- tet	ver- wit- wet	ge- schie- den	uner- mit- telt	
21. Schweinfurt L. B. Schweinfurt . . . A. G. Werneck Summe	34213 ₉₉ 15383 ₃₀ 49597 ₂₉	43 22 65	57 25 82	4759 2433 7192	23145 12440 35585	11335 5992 17327	11810 6448 18258	13470 7619 21039	8303 4060 12363	1359 755 2114	12 6 18	1 — 1	
22. Würzburg L. B. Würzburg Bezirksämter im ganzen	46400 ₉₀ 827820 ₈₄	46 994	86 1805	9391 113837	42734 548975	20797 267857	21937 281118	25263 327495	15110 188064	2348 33217	11 175	2 24	
Regierungsbezirk Unterfranken	840152 ₁₉	998	1826	142866	682532	333129	349403	409870	231406	40384	328	44	

nach dem Religionsbekenntnis															nach der Staats- angehörigkeit				
römisch- katholisch	prote- stan- tisch, auch reformiert	griech. kathol. u. russ. orthodox	alt- katholisch	Angli- kaner	Irvin- gianer	Men- no- niten	Me- tho- disten	Wie- der- täufer	übrige Chri- sten	Israe- liten	Frei- religi- öse	übrige nicht christliche Reli- gionen	Unbe- stimmt. Anga- ben und religi- onslos	Reli- gions- be- kenntn. uner- mittelt	Bayern	Uebrige Reichs- ange- hörige	Aus- länder	uner- mittelt	
15630	7128	—	—	—	9	5	—	—	—	373	—	—	—	—	22704	401	40	—	
11798	358	—	1	—	—	—	—	—	—	283	—	—	—	—	12301	126	13	—	
27428	7486	—	1	—	9	5	—	—	—	656	—	—	—	—	35005	527	53	—	
37767	4367	21	—	—	—	50	—	—	—	528	—	—	—	1	41449	1070	215	—	
452294	87602	27	23	1	24	197	1	—	26	8744	8	—	2	26	534445	12934	1528	1	
546962	122028	66	54	13	38	279	61	11	53	12835	40	—	23	69	655149	24207	3134	4	

S c h w a
b e n.

Unmittelbare Städte.													
1. Augsburg (St. B.)	2206 ₃₇	1	8	21509	94923	45468	49455	56120	32803	5795	201	1	
2. Dillingen (St. B.)	1838 ₂₈	1	4	1104	6162	3341	2821	4307	1510	344	1	—	
3. Donauwörth (St. B.) . . .	318 ₈₈	1	1	982	4747	2414	2333	2870	1524	319	5	29	
4. Günzburg (St. B.)	2243 ₀₉	1	1	1132	5152	2390	2762	3167	1635	342	8	—	
5. Kaufbeuren (St. B.)	1587 ₇₃	1	1	1993	8955	4208	4747	5209	3096	642	8	—	
6. Kempten (St. B.)	741 ₈₅	1	1	4730	20563	10052	10611	12072	7334	1219	38	—	
7. Lindau (St. B.)	59 ₄₃	1	1	1232	6531	3691	2840	4330	1915	271	11	4	
8. Memmingen (St. B.)	1578 ₁₀	1	1	2818	11620	5372	6248	6536	4281	777	26	—	
9. Neuburg a. D. (St. B.) . . .	1740 ₁₃	1	1	1560	8533	4962	3571	5915	2106	508	4	—	
10. Neu-Ulm (St. B.)	2053 ₈₃	1	4	1955	10763	6515	4248	7136	3202	409	12	4	
11. Nördlingen (St. B.)	1426 ₄₈	1	1	2056	8511	4002	4503	4980	2863	658	10	—	
Unmittelbare Städte im ganzen	15795 ₂₇	11	24	41071	186560	92415	94145	112642	62269	11284	327	38	
Bezirksämter.													
1. Augsburg													
L. B. Augsburg	27891 ₈₃	40	62	9372	42195	20538	21657	24744	15107	2284	60	—	
2. Dillingen													
L. B. Dillingen	15411 ₇₁	17	35	2018	10058	4854	5204	6399	3126	531	1	1	
A. G. Höchstädt	24939 ₁₂	36	78	2881	13594	6619	6975	8387	4396	804	7	—	
„ „ Lauingen	20913 ₂₀	23	45	3116	14339	6904	7435	8785	4658	887	9	—	
Summe	61264 ₀₃	76	158	8015	37991	18377	19614	23571	12180	2222	17	1	

68989	24581	6	96	2	42	3	36	—	29	1101	14	—	24	—	—	86364	6161	2382	16
5774	381	—	—	—	—	—	—	—	—	7	—	—	—	—	—	5828	278	56	—
4113	588	—	—	—	5	4	—	—	—	8	—	—	—	29	29	4492	160	58	37
4806	329	—	—	—	3	—	—	—	—	13	—	—	—	1	1	4815	295	39	3
7121	1809	3	5	—	1	—	—	—	—	15	—	—	—	1	1	8293	292	370	—
16508	3851	1	207	—	1	—	—	—	2	89	3	—	—	1	1	18203	1521	933	1
4271	2208	3	7	—	1	1	—	—	—	32	5	—	—	3	3	5216	935	379	1
4927	6496	—	8	—	—	—	—	—	8	179	1	—	—	1	1	9954	1472	194	—
7693	814	—	2	—	—	5	—	—	—	19	—	—	—	—	—	8295	194	44	—
6325	4281	3	7	—	3	—	2	—	11	121	2	—	5	3	3	7691	2935	134	3
1992	6126	—	—	—	4	—	—	—	—	389	—	—	—	—	—	7756	699	56	—
132519	51464	16	332	2	60	13	38	—	50	1973	25	—	29	39	39	166912	14942	4645	61
38615	3421	6	11	4	8	—	20	—	12	91	5	—	—	2	2	38510	1890	1795	—
9966	87	—	—	—	—	—	—	—	—	1	4	—	—	—	—	9704	185	169	—
12912	682	—	—	—	—	—	—	—	—	—	—	—	—	—	—	13448	122	24	—
12784	1544	3	1	—	—	—	—	—	—	7	—	—	—	—	—	13825	470	44	—
35662	2313	3	1	—	—	—	—	—	—	1	11	—	—	—	—	36977	777	237	—

Verwaltungs- und Gerichts-Bezirke A. G. = Amtsgericht St. B., L. B. = Stadtbezirk bezw. Landbezirk des gleichnamigen Amts- gerichts	Fläche in ha	Zahl der			Ortsanwesende							
		Ge- mein- den	Ort- schaf- ten	Haus- hal- tungen	im gan- zen	nach dem Geschlecht		nach dem Familienstand				
						männ- lich	weib- lich	ledig	ver- heira- tet	ver- wit- wet	ge- schie- den	uner- mit- telt
3. Donauwörth												
L. B. Donauwörth	32840 ₀₅	35	118	3376	17731	9507	8224	11124	5704	891	12	—
A. G. Monheim	32895 ₂₃	35	92	3193	16354	8516	8038	10295	5295	958	5	1
Summe	65735₂₈	70	210	6569	34285	18023	16262	21419	10399	1849	17	1
4. Füssen												
A. G. Füssen	49910 ₉₉	20	279	4035	19465	9704	9761	12158	6276	1014	17	—
5. Günzburg												
L. B. Günzburg	17365 ₂₇	28	37	3207	14728	7145	7583	8908	4952	863	5	—
A. G. Burgau	21830 ₀₉	37	55	3250	15641	7464	8177	9583	5168	877	13	—
Summe	39195₃₆	65	92	6457	30369	14609	15760	18491	10120	1740	18	—
6. Illertissen												
A. G. Illertissen	15371 ₀₆	24	39	2548	11550	5702	5848	6974	3949	614	9	4
„ „ Babenhausen	14724 ₄₇	20	32	1889	8647	4124	4523	5324	2818	504	1	—
Summe	30095₅₃	44	71	4437	20197	9826	10371	12298	6767	1118	10	4
7. Kaufbeuren												
L. B. Kaufbeuren	25099 ₁₀	28	64	2211	11477	5763	5714	7368	3527	572	10	—
A. G. Buchloe	25776 ₂₂	29	60	2497	12624	6271	6353	7943	4021	645	5	10
Summe	50875₃₂	57	124	4708	24101	12034	12057	15311	7548	1217	15	10
8. Kempten												
L. B. Kempten	59331 ₄₆	28	875	7455	35423	18023	17400	22159	11457	1765	40	2
9. Krumbach												
A. G. Krumbach	32810 ₄₂	50	84	4974	24446	11609	12837	15543	7550	1336	13	4
10. Lindau												
L. B. Lindau	8937 ₈₃	15	179	2522	12045	6244	5801	7267	4108	653	17	—
A. G. Weiler	22074 ₂₆	16	274	4172	20479	10280	10199	13096	6413	954	16	—
Summe	31012₀₉	31	453	6694	32524	16524	16000	20363	10521	1607	33	—
11. Memmingen												
L. B. Memmingen	26616 ₉₃	24	189	3089	15346	7430	7916	9746	4825	763	6	6
A. G. Ottoheuren	29767 ₀₃	31	153	3215	16103	7984	8119	10381	4941	770	11	—
Summe	56383₉₆	55	342	6304	31449	15414	16035	20127	9766	1533	17	6
12. Mindelheim												
A. G. Mindelheim	28864 ₁₁	37	97	3924	18884	8943	9941	11948	5821	1102	12	1
„ „ Türkheim	28115 ₆₇	25	58	3090	16013	7654	8359	10263	4864	873	13	—
Summe	56979₇₈	62	155	7014	34897	16597	18300	22211	10685	1975	25	1
13. Neuburg a. D.												
L. B. Neuburg a. D. . . .	39812 ₂₉	47	130	3560	18373	8997	9376	11309	6221	839	3	1
A. G. Rain	26235 ₄₉	38	81	2235	11409	5610	5799	7080	3692	628	9	—
Summe	65547₇₈	85	211	5795	29782	14607	15175	18389	9913	1467	12	1
14. Neu-Ulm												
L. B. Neu-Ulm	13694 ₆₀	23	36	1835	8932	4332	4600	5562	2932	431	7	—
A. G. Weißenhorn	19275 ₉₄	32	46	2716	12041	5716	6325	7256	4040	738	7	—
Summe	32970₅₄	55	82	4551	20973	10048	10925	12818	6972	1169	14	—
15. Nördlingen												
L. B. Nördlingen	26982 ₈₈	42	79	3446	15416	7297	8119	9267	5132	1012	5	—
A. G. Oettingen	25190 ₈₁	32	80	3222	15166	7233	7933	9192	5002	967	4	1
Summe	52173₆₉	74	159	6668	30582	14530	16052	18459	10134	1979	9	1

nach dem Religionsbekenntnis															nach der Staats- angehörigkeit			
römisch- katholisch	prote- stan- tisch, auch reform- tiert	griech- kathol. u. russ. orthodo- x	alt- kathol- isch	Angli- kaner	Irvin- gianer	Men- no- niten	Me- tho- disten	Wie- der- täufer	übrige Christen	Israe- liten	Frei- religi- öse	übrige nicht- christ- liche Reli- gionen	Unbe- stimmt. Anga- ben und religi- onslos	Reli- gi- ons- be- kennn- is unermittelt	Bayern	Uebrig Reichs- ange- hörige	Aus- länder	uner- mit- telt
14293	3347	12	—	—	—	39	—	—	—	40	—	—	—	—	16705	399	627	—
16173	371	1	1	—	—	5	—	—	—	3	—	—	—	—	15917	161	475	1
30466	3718	13	1	—	—	44	—	—	—	43	—	—	—	—	32622	550	1102	1
19169	281	1	3	—	1	4	—	—	—	2	2	1	1	—	18555	239	671	—
12069	2152	—	—	—	—	—	—	—	—	507	—	—	—	—	14097	574	57	—
14645	993	1	—	—	—	—	—	—	—	2	—	—	—	—	15444	181	16	—
26714	3145	1	—	—	—	—	—	—	—	509	—	—	—	—	29541	755	73	—
10983	483	—	1	—	—	—	—	—	—	79	—	—	—	4	10087	1361	102	—
8588	50	—	—	—	—	—	—	—	—	8	1	—	—	—	8410	220	17	—
19571	533	—	1	—	—	—	—	—	—	87	1	—	—	4	18497	1581	119	—
11365	104	—	3	—	—	—	—	—	—	5	—	—	—	—	11298	115	64	—
12433	172	—	—	—	—	1	—	—	—	6	—	—	—	12	12424	140	50	10
23798	276	—	3	—	—	1	—	—	—	11	—	—	—	12	23722	255	114	10
34741	620	7	42	—	5	—	—	—	—	2	1	—	—	5	32750	1429	1233	11
24052	167	1	—	—	88	—	—	—	—	134	—	—	—	4	24113	235	92	6
9416	2578	1	5	—	29	—	—	—	—	6	3	6	—	1	9393	1716	936	—
20127	304	30	2	—	—	—	—	—	—	10	6	—	—	—	17524	1599	1356	—
29543	2882	31	7	—	29	—	—	—	—	6	13	12	—	1	26917	3315	2292	—
11508	3803	—	—	1	2	—	—	—	—	28	—	—	—	4	14137	1112	91	6
14125	1974	—	1	—	—	—	—	—	—	2	—	—	—	1	15748	296	59	—
25633	5777	—	1	1	2	—	—	—	—	30	—	—	—	5	29885	1408	150	6
18576	291	—	—	—	—	—	—	—	—	17	—	—	—	—	18574	245	64	1
15789	201	2	3	—	—	1	—	—	—	14	—	—	—	3	15348	408	257	—
34365	492	2	3	—	—	1	—	—	—	31	—	—	—	3	33922	653	321	1
16230	2099	—	4	—	29	8	—	—	—	—	—	2	—	1	18253	96	23	1
11246	151	—	—	—	1	11	—	—	—	—	—	—	—	—	11308	83	18	—
27476	2250	—	4	—	30	19	—	—	—	—	—	2	—	1	29561	179	41	1
5661	3269	—	—	—	—	—	—	—	—	1	1	—	—	—	7947	922	63	—
11434	601	—	—	—	1	—	—	—	—	—	5	—	—	—	11360	657	24	—
17035	3870	—	—	—	1	—	—	—	—	1	6	—	—	—	19307	1579	87	—
4293	11067	—	—	—	—	4	—	2	—	—	50	—	—	—	14924	449	43	—
8269	6636	—	—	—	—	—	—	17	—	1	240	2	—	1	14829	290	46	1
12562	17703	—	—	—	—	4	—	19	—	1	290	2	—	1	29753	739	89	1

Verwaltungs- und Gerichts-Bezirke A.G. — Amtsgericht St. B., L. B. — Stadtbezirk bezw. Landbezirk des gleichnamigen Amts- gerichts	Fläche in ha	Zahl der			Ortsanwesende							
		Ge- mein- den	Ort- schaf- ten	Haus- hal- tungen	im gan- zen	nach dem Geschlecht		nach dem Familienstand				
						männ- lich	weib- lich	ledig	ver- heira- tet	ver- wit- wet	ge- schie- den	uner- mit- telt
16. Oberdorf												
A. G. Oberdorf	32342 ₆₇	21	146	2687	14206	7220	6986	9341	4205	657	3	—
„ „ Obergünzburg . . .	21679 ₅₁	16	221	2149	10770	5593	5177	7104	3111	547	3	5
Summe	54022 ₁₈	37	367	4836	24976	12813	12163	16445	7316	1204	6	5
17. Schwabmünchen												
A. G. Schwabmünchen .	36251 ₄₅	32	69	4626	22691	11175	11516	14079	7382	1192	14	24
18. Sonthofen												
A. G. Sonthofen	52914 ₀₆	15	145	3542	16381	8151	8230	10436	4928	1008	6	3
„ „ Immenstadt	47498 ₆₅	21	178	3870	18712	9488	9224	12171	5602	926	13	—
Summe	100412 ₇₁	36	323	7412	35093	17639	17454	22607	10550	1934	19	3
19. Wertingen												
A. G. Wertingen	31710 ₆₁	45	96	3699	18940	9342	9598	11938	5948	1047	7	—
20. Zusmarshausen												
A. G. Zusmarshausen .	32087 ₂₃	43	86	3223	16238	7915	8323	10114	5154	957	9	4
Bezirksämter im ganzen	96666 ₂₄	1005	4298	116844	566617	279347	287270	353244	182325	30609	372	67
Regierungsbezirk Schwaben	982457 ₅₁	1016	4322	157915	753177	371762	381415	465886	244594	41893	699	105

Zusammenstellung nach												
a. Unmittelbare Städte.												
Oberbayern	19970 ₁₆	6	25	145747	605461	288984	316477	355896	211826	35563	2152	24
Niederbayern	3955 ₄₃	4	6	15174	71019	35942	35077	44874	21657	4365	109	14
Oberpfalz	5360 ₉₃	3	7	17151	79473	39649	39824	48830	25700	4826	102	15
Oberfranken	9332 ₅₂	5	28	29889	135253	65858	69395	82123	45211	7702	194	23
Mittelfranken	19036 ₅₃	9	83	98756	435365	214904	220461	254878	156552	22815	1103	17
Unterfranken	12331 ₃₅	4	21	29029	133557	65272	68285	82375	43342	7667	153	20
Schwaben	15795 ₂₇	11	24	41071	186560	92415	94145	112642	62269	11284	327	38
Königreich	85832 ₁₉	42	194	376317	1645688	805024	843664	981618	566557	94222	4140	151
b. Bezirksämter.												
Oberbayern	1652514 ₅₅	1227	12855	152320	808763	400817	407946	511453	256046	40501	649	114
Niederbayern	1070505 ₅₈	954	11725	121208	636348	310718	325630	406151	198454	31293	401	49
Pfalz	592796 ₂₇	708	1660	188555	885833	438541	447292	530244	306056	48529	964	40
Oberpfalz	961093 ₈₇	1084	5308	98012	495220	240205	255015	306294	161660	26994	195	77
Oberfranken	690503 ₇₄	979	3506	103051	502447	246230	256217	296501	175365	30293	236	32
Mittelfranken	739292 ₈₄	999	2927	91598	433481	209908	223573	252758	154367	26017	330	9
Unterfranken	827820 ₈₄	994	1805	113837	548975	267857	281118	327495	188064	33217	175	24
Schwaben	966662 ₂₄	1005	4298	116844	566617	279347	287270	353244	182325	30609	372	67
Königreich	7501189 ₉₃	7950	44034	985425	4877684	2393623	2484061	2934140	1622337	267453	3342	412
c. Regierungsbezirke.												
Oberbayern	1672484 ₇₁	1233	12880	298067	1414224	689801	724423	867349	467872	76064	2801	138
Niederbayern	1074461 ₀₁	958	11731	136382	707367	346660	360707	451025	220111	35658	510	63
Pfalz	592796 ₂₇	708	1660	188555	885833	438541	447292	530244	306056	48529	964	40
Oberpfalz	966454 ₈₀	1087	5315	115163	574693	279854	294839	355124	187360	31820	297	92
Oberfranken	699886 ₂₆	984	3534	132940	637700	312088	325612	378624	220576	37995	450	55
Mittelfranken	758329 ₃₇	1008	3010	190354	868846	424812	444034	507636	310919	48832	1433	26
Unterfranken	840152 ₉	998	1826	142866	682532	333129	349403	409870	231406	40884	328	44
Schwaben	982457 ₅₁	1016	4322	157915	753177	371762	381415	465886	244594	41893	699	105
Königreich	7587022 ₁₂	7992	44278	1362242	6524372	3196647	3327725	3965753	2188894	361675	7482	563

Bevölkerung																		
nach dem Religionsbekenntnis															nach der Staats- angehörigkeit			
römisch- katholisch	prote- stan- tisch, auch reformiert	griech- kathol. u. russ. orthodox	alt- katholisch	Angli- kaner	Irvin- gianer	Men- no- niten	Me- tho- disten	Wie- der- täufer	übrige Chri- sten	Israe- liten	Frei- religi- öse	übrige nicht- christ- liche Reli- gionen	Unbe- stimmt. Anga- ben und religi- onslos	Reli- gions- be- kenn- un- er- mittelt	Bayern	Uebrige Reichs- ange- hörige	Aus- länder	uner- mit- telt
14121	80	—	2	—	—	—	—	—	—	3	—	—	—	—	13954	72	180	—
10663	87	—	1	—	—	—	—	—	—	2	1	—	—	16	10495	143	130	2
24784	167	—	3	—	—	—	—	—	—	5	1	—	—	16	24449	215	310	2
20797	1853	—	2	—	6	—	—	—	—	10	—	—	—	23	22051	454	185	1
16084	258	—	12	1	—	—	—	—	4	12	—	—	—	10	15244	363	766	8
18039	607	—	10	—	—	—	—	—	—	6	—	—	—	—	16567	637	1507	1
34173	865	—	22	1	—	—	—	—	4	18	—	—	—	10	31811	1000	2273	9
18508	131	—	—	—	—	27	—	—	—	274	—	—	—	—	18668	225	47	—
15977	92	1	—	—	—	—	—	—	—	164	—	—	—	4	16148	77	10	3
513701	50556	66	104	6	170	100	20	19	27	1730	25	1	2	90	537759	17565	11241	52
646220	102020	82	436	8	230	113	58	19	77	3703	50	1	31	129	704671	32507	15886	113
Regierungsbezirken.																		
50916	82205	536	1509	116	184	65	86	19	84	10279	508	25	554	122	540853	36699	27877	32
67584	3130	12	53	—	—	1	—	—	2	219	2	—	—	16	67295	1311	2412	1
68139	10457	15	18	2	7	22	2	—	—	767	9	—	8	27	76205	1774	1476	18
55432	77646	9	36	9	45	2	140	40	25	1820	9	—	13	27	127681	5769	1785	18
124222	297726	38	440	33	295	19	382	7	298	10548	1113	5	98	141	404853	21599	8886	27
94668	34426	39	31	12	14	82	60	11	27	4091	32	—	21	43	120704	11223	1606	24
13251	51464	16	332	2	60	13	38	—	50	1973	25	—	29	39	166912	14942	4645	61
105173	557054	665	2419	174	605	204	708	77	486	29697	1698	30	723	415	1504503	93317	48687	181
790203	17581	79	136	30	27	211	22	—	12	250	46	4	22	140	777789	8378	22491	105
632534	3498	27	22	1	—	41	—	—	1	160	5	—	2	57	622994	1557	11772	25
391200	479694	41	757	9	20	2388	878	6	48	9606	1081	—	31	74	825019	55588	5188	38
457794	36517	25	14	1	3	124	—	—	1	671	4	—	3	63	481823	2487	10848	62
216113	284873	—	17	3	—	14	15	6	18	1356	4	—	5	23	489924	7156	5354	13
102897	327324	3	20	—	3	22	23	—	15	3127	22	1	1	23	427849	3939	1681	12
452294	87602	27	23	1	24	197	1	—	26	8744	8	—	2	26	534445	12984	1528	18
513701	50556	66	104	6	170	100	20	19	27	1730	25	1	2	90	537759	17565	11241	52
355673	1287645	268	1093	51	247	3097	959	31	148	25644	1195	6	68	496	4697602	103654	70103	325
1299372	99786	615	1645	146	211	276	108	19	96	10529	554	29	576	262	1318642	45077	50368	137
700118	6628	39	75	1	—	42	—	—	3	379	7	—	2	73	690289	2868	14184	26
391200	479694	41	757	9	20	2388	878	6	48	9606	1081	—	31	74	825019	55588	5188	38
525933	46974	40	32	3	10	146	2	—	1	1438	13	—	11	90	558028	4261	12324	80
271545	362519	9	53	12	45	16	155	46	43	3176	13	—	18	50	617605	12925	7139	31
227119	625050	41	460	33	298	41	405	7	313	13675	1135	6	99	164	832702	25538	10567	39
546962	122028	66	54	13	38	279	61	11	53	12835	40	—	23	69	635149	24207	3134	42
646220	102020	82	436	8	230	113	58	19	77	3703	50	1	31	129	704671	32507	15886	113
4608469	1844699	933	3512	225	852	3301	1667	103	634	55341	2893	36	791	911	6202105	202971	118790	506

Tab. Ib. Die Bevölkerung

Regierungsbezirke	Fläche in ha	Zahl der			Ortsanwesende				
		Ge- meinden	Ort- schaften	Haushal- tungen	im ganzen	nach dem Geschlecht		nach dem	
						männ- lich	weib- lich	ledig	ver- heiratet
1. Gemeinden mit 100 000 und mehr Einwohnern.									
Oberbayern	8 773 ₅₆	1	1	131 855	538 983	253 947	285 036	314 217	190 819
Mittelfranken	6 419 ₃₁	1	24	66 312	294 426	145 324	149 102	171 479	107 803
Königreich	15 192₈₇	2	25	198 167	833 409	399 271	434 138	485 696	298 622
2. Gemeinden von 20 000 bis unter 100 000 Einwohner.									
Oberbayern	3 853 ₉₁	1	5	4 326	23 531	13 666	9 865	15 681	6 790
Niederbayern	3 220 ₆₅	2	4	9 448	45 073	23 214	21 859	28 507	13 934
Pfalz	18 059 ₆₇	4	43	37 566	180 446	89 270	91 176	110 168	62 718
Oberpfalz	3 915 ₃₇	2	6	15 687	73 104	36 567	36 537	45 130	23 427
Oberfranken	6 348 ₀₅	3	20	25 659	116 293	56 635	59 628	70 964	38 449
Mittelfranken	3 483 ₉₅	2	2	18 705	84 372	42 118	42 254	50 904	28 719
Unterfranken	6 578 ₃₈	2	9	22 781	106 218	51 738	54 480	66 391	33 546
Schwaben	2 948 ₄₂	2	9	26 239	115 586	55 520	60 066	68 192	40 137
Königreich	48 403₆₀	18	98	160 411	744 623	368 758	375 865	455 937	247 720
3. Gemeinden von 5 000 bis unter 20 000 Einwohner.									
Oberbayern	16 359 ₃₅	11	55	21 583	94 454	45 688	48 766	56 109	32 736
Niederbayern	726 ₉₁	2	2	5 726	25 946	12 728	13 218	16 367	7 723
Pfalz	29 718 ₇₁	12	59	26 419	128 335	66 053	62 282	79 483	42 289
Oberpfalz	8 454 ₉₇	5	27	7 960	36 977	18 197	18 780	22 431	12 548
Oberfranken	10 463 ₇₀	9	65	13 499	60 625	29 693	30 932	35 501	21 674
Mittelfranken	7 687 ₅₅	5	40	12 565	51 912	25 223	26 689	29 892	18 332
Unterfranken	6 988 ₇₀	3	14	7 407	32 538	15 866	16 672	19 128	11 519
Schwaben	15 109 ₉₇	11	18	18 968	88 122	45 037	43 085	54 051	28 807
Königreich	95 509₈₆	58	290	114 127	518 909	258 485	260 424	312 962	175 628
4. Bevölkerung der unter Ziffer 1 bis 3 aufgeführten Gemeinden (Stadtbevöl- kerung).									
Oberbayern	28 986 ₈₂	13	61	157 764	656 968	313 301	343 667	386 007	230 345
Niederbayern	3 947 ₅₆	4	6	15 174	71 019	35 942	35 077	44 874	21 657
Pfalz	47 778 ₃₃	16	102	63 985	308 781	155 323	153 458	189 651	105 007
Oberpfalz	12 370 ₃₄	7	33	23 647	110 081	54 764	55 317	67 561	35 975
Oberfranken	16 811 ₇₅	12	85	39 158	176 918	86 358	90 560	106 465	60 123
Mittelfranken	17 590 ₈₁	8	66	97 582	430 710	212 665	218 045	252 275	154 854
Unterfranken	13 567 ₀₈	5	23	30 188	138 756	67 604	71 152	85 519	45 065
Schwaben	18 058 ₃₉	13	27	45 207	203 708	100 557	103 151	122 243	68 944
Königreich	159 111₃₈	78	403	472 705	2 036 941	1 026 514	1 070 427	1 254 595	721 970

nach Ortsgrößenklassen.

Bevölkerung											
Familienstand			nach dem Religionsbekenntnis				nach der Staatsangehörigkeit				
ver- witwet	ge- schieden	uner- mittelt	römisch- katholisch	protestan- tisch, auch reformiert	Israe- liten	sonst. und uner- mittelt	Bayern	Uebrige Reichsan- gehörige	Aus- länder	uner- mittelt	
31 872	2075	—	449 211	75 981	10 056	3 735	477 329	35 085	26 545	24	
14 324	819	1	86 998	198 335	6 881	2 212	271 759	15 975	6 678	14	
46 196	2 894	1	536 209	274 316	16 937	5 947	749 088	51 060	33 223	38	
unter 100 000 Einwohner.											
1 035	12	13	19 046	4 344	111	30	22 621	764	142	4	
2 571	61	—	42 943	1 957	151	22	43 485	892	695	1	
7 227	325	8	77 445	98 512	2 380	2 109	153 720	24 211	2 511	4	
4 436	96	15	62 450	9 927	619	108	69 988	1 657	1 441	18	
6 685	180	15	47 907	66 395	1 672	319	109 503	5 107	1 662	16	
4 562	186	1	22 236	58 553	3 085	493	79 259	3 291	1 822	—	
6 141	123	17	83 918	18 843	3 183	274	95 246	9 692	1 258	22	
7 014	242	1	85 497	28 432	1 190	467	104 572	7 682	3 315	17	
39 671	1 225	70	441 442	286 963	12 391	3 827	678 399	53 296	12 846	82	
unter 20 000 Einwohner.											
5 424	174	11	88 307	5 843	152	152	85 777	2 746	5 923	8	
1 794	48	14	24 641	1 173	68	64	23 810	419	1 717	—	
6 384	169	10	58 265	66 684	2654	732	112 721	14 578	1 022	14	
1 952	22	24	29 864	6 715	367	31	35 081	517	1 361	18	
3 391	51	8	17 075	43 226	265	59	55 643	2 257	2 723	2	
3 585	88	15	13 598	37 636	520	158	49 505	2 021	373	13	
1 851	37	3	14 828	16 390	1 214	106	30 239	1 891	406	2	
5 131	125	8	62 134	25 015	820	153	76 992	8 443	2 680	7	
29 512	714	93	303 712	202 682	6 060	1 455	469 768	32 872	16 205	64	
aufgeführten Gemeinden (Stadtbevölkerung).											
38 331	2 261	24	556 564	86 168	10 319	3 917	585 727	38 595	32 610	36	
4 365	109	14	67 584	3 130	219	86	67 295	1 311	2 412	1	
13 611	494	18	135 710	165 196	5 034	2 841	266 441	38 789	3 533	18	
6 388	118	39	92 314	16 642	986	139	105 069	2 174	2 802	36	
10 076	231	23	64 982	109 621	1 937	378	165 151	7 364	4 385	18	
22 471	1 093	17	122 832	294 524	10 486	2 868	400 523	21 287	8 873	27	
7 992	160	20	98 746	35 233	4 397	380	125 485	11 583	1 664	24	
12 145	367	9	147 631	53 447	2 010	620	181 564	16 125	5 995	24	
115 379	4 833	164	1 286 363	763 961	35 388	11 229	1 897 255	137 228	62 274	184	

Tab. Ib. Die Bevölkerung

Regierungsbezirke	Fläche in ha	Zahl der			Ortsanwesende				
		Ge- meinden	Ort- schaften	Haushal- tungen	im ganzen	nach dem Geschlecht		nach dem	
						männ- lich	weib- lich	ledig	ver- heiratet
5. Gemeinden von 2 000 bis unter 5 000 Einwohner.									
5. Gemeinden von 2 000 bis									
Oberbayern	110 996 ₃₇	43	525	27 751	127 589	63 068	64 521	77 178	43 110
Niederbayern	26 854 ₃₃	23	265	14 920	65 903	31 856	34 047	39 533	22 452
Pfalz	89 140 ₀₀	52	230	32 420	150 905	74 361	76 544	90 530	52 097
Oberpfalz	16 744 ₃₄	17	71	11 678	52 193	25 182	27 011	31 383	17 730
Oberfranken	15 277 ₆₅	14	55	8 924	39 735	19 291	20 444	22 977	14 524
Mittelfranken	13 584 ₃₁	15	68	13 142	54 930	26 839	28 091	30 952	20 518
Unterfranken	45 719 ₄₀	26	74	15 115	69 810	34 046	35 764	42 346	23 422
Schwaben	96 975 ₂₃	36	569	22 814	103 641	50 211	53 430	63 216	34 054
Königreich	415 292 ₄₈	226	1857	146 764	664 706	324 854	339 852	398 115	227 907
6. Gemeinden mit weniger als 2000 Einwohnern.									
6. Gemeinden mit weniger									
Oberbayern	1 532 501 ₃₂	1 177	12 294	112 552	629 667	313 432	316 235	404 164	194 417
Niederbayern	1 043 658 ₅₂	931	11 460	106 288	570 445	278 862	291 583	366 618	176 002
Pfalz	455 877 ₈₉	640	1 328	92 150	426 147	208 857	217 290	250 063	148 952
Oberpfalz	937 339 ₉₂	1 063	5 211	79 838	412 419	199 908	212 511	256 180	133 655
Oberfranken	667 796 ₈₆	958	3 394	84 858	421 047	206 439	214 608	249 182	145 929
Mittelfranken	727 154 ₂₅	985	2 876	79 630	383 206	185 308	197 898	224 409	135 547
Unterfranken	780 865 ₇₁	967	1 729	97 563	473 966	231 479	242 487	282 005	162 919
Schwaben	867 423 ₃₄	967	3 726	89 894	445 828	220 994	224 834	280 427	141 596
Königreich	7 012 618 ₃₁	7 688	42 018	742 773	3 762 725	1 845 279	1 917 446	2 313 048	1 239 017
7. Bevölkerung der unter Ziffer 5 und 6 aufgeführten Gemeinden (Landbevölkerung).									
7. Bevölkerung der unter Ziffer 5 und 6									
Oberbayern	1 643 497 ₈₉	1 220	12 819	140 303	757 256	376 500	380 756	481 342	237 527
Niederbayern	1 070 513 ₄₅	954	11 725	121 208	636 348	310 718	325 630	406 151	198 454
Pfalz	545 017 ₈₉	692	1 558	124 570	577 052	283 218	293 834	340 593	201 049
Oberpfalz	954 084 ₂₆	1 080	5 282	91 516	464 612	225 090	239 522	287 563	151 385
Oberfranken	683 074 ₅₁	972	3 449	93 782	460 782	225 730	235 052	272 159	160 453
Mittelfranken	740 738 ₅₆	1 000	2 944	92 772	438 136	212 147	225 989	255 361	156 065
Unterfranken	826 585 ₁₁	993	1 803	112 678	543 776	265 525	278 251	324 351	186 341
Schwaben	964 399 ₁₂	1 003	4 295	112 708	549 469	271 205	278 264	343 643	175 630
Königreich	7 427 910 ₇₉	7 914	43 875	889 537	4 427 431	2 170 133	2 257 298	2 711 163	1 466 924

nach Ortsgrößenklassen.

Bevölkerung											
Familienstand			nach dem Religionsbekenntnis				nach der Staatsangehörigkeit				
ver- witwet	ge- schieden	uner- mittelt	römisch- katholisch	protestan- tisch, auch reformiert	Israe- liten	sonst. und un- ermittelt	Bayern	Uebrige Reichsan- gehörige	Aus- länder	uner- mittelt	
unter 5 000 Einwohner.											
7 118	157	26	123 142	4 226	97	124	117 942	2 102	7 515	30	
3 818	75	25	64 763	1 026	72	42	61 473	501	3 928	1	
8 124	141	13	76 516	72 195	1 713	481	142 267	7 804	825	9	
3 039	28	13	48 910	3 069	189	25	47 750	868	3 563	12	
2 210	22	2	13 007	26 608	108	12	37 628	1 027	1 080	—	
3 383	75	2	9 005	44 797	1 099	29	53 029	1 201	696	4	
4 006	30	6	59 355	8 687	1 716	52	66 475	2 960	369	6	
6 202	106	63	95 652	6 852	895	242	94 597	4 624	4 361	59	
37 900	634	150	490 350	167 460	5 889	1 007	621 161	21 087	22 337	121	
als 2 000 Einwohnern.											
30 615	383	88	619 666	9 392	113	496	614 973	4 380	10 243	71	
27 475	326	24	567 771	2 472	88	114	561 521	1 056	7 844	24	
26 794	329	9	178 974	242 303	2 859	2 011	416 311	8 995	830	11	
22 393	151	40	384 709	27 263	263	184	405 209	1 219	5 959	32	
25 709	197	30	193 556	226 290	1 131	70	414 826	4 534	1 674	13	
22 978	265	7	95 282	285 729	2 090	105	379 150	3 050	998	8	
28 886	138	18	388 861	78 108	6 722	275	463 189	9 664	1 101	12	
23 546	226	33	402 937	41 721	798	372	428 510	11 758	5 530	30	
208 396	2 015	249	2 831 756	913 278	14 064	3 627	3 683 689	44 656	34 179	201	
aufgeführten Gemeinden (Landbevölkerung).											
37 733	540	114	742 808	13 618	210	620	732 915	6 482	17 758	101	
31 293	401	49	632 534	3 498	160	156	622 994	1 557	11 772	25	
34 918	470	22	255 490	314 493	4 572	2 492	558 578	16 799	1 655	20	
25 432	179	53	433 619	30 332	452	209	452 959	2 087	9 522	44	
27 919	219	32	206 563	252 898	1 239	82	452 454	5 561	2 754	13	
26 361	340	9	104 287	330 526	3 189	134	432 179	4 251	1 694	12	
32 892	168	24	448 216	86 795	8 438	327	529 664	12 624	1 470	18	
29 748	332	96	498 539	48 573	1 693	614	523 107	16 382	9 891	89	
246 296	2 649	399	3 322 106	1 030 738	19 953	4 634	4 304 850	65 743	56 516	322	

Tab. II.

Die Bevölkerung der Landgerichts-

und Oberlandesgerichtsbezirke.

Landgerichte und Oberlandes- gerichte	Fläche in ha	Zahl der Ge- mein- den	Ortsanwesende Bevölkerung											
			im ganzen	männ- lich	weib- lich	katho- lisch	prote- stan- tisch	israe- litisch	son- stige Beken- ner und uner- mittelt	Bayern	Uebrig- Reichs- ange- hörige	Aus- län- der	Staats- ange- hörig- keit uner- mittelt	
I. Oberlandesgericht München.														
München I .	83 339 ₃₇	48	584 841	276 533	308 308	491 560	79 302	10 116	3 863	520 381	36 636	27 795	29	
München II .	698 375 ₇₅	440	308 290	154 359	153 931	301 563	6 324	117	286	296 385	3 263	8 605	37	
Traunstein . .	479 021 ₉₉	308	264 395	130 791	133 604	260 192	3 893	134	176	250 699	2 152	11 490	54	
Deggendorf . .	248 051 ₅₀	188	148 383	72 837	75 546	147 519	798	51	15	142 828	441	5 100	14	
Landshut . . .	316 833 ₁₂	319	199 984	97 752	102 232	198 102	1 749	75	58	197 955	939	1 080	10	
Passau	281 146 ₉₂	218	209 210	102 781	106 429	206 162	2 823	106	119	201 605	766	6 833	3	
Straubing . . .	222 866 ₀₀	227	148 910	73 223	75 687	147 615	1 098	148	49	146 982	659	1 269	—	
I. Oberlandesger. München	2329 635 ₁₀	1 748	1 864 013	908 276	955 737	1 752 713	95 987	10 747	4 566	1 756 835	44 856	62 175	147	
II. Oberlandesgericht Zweibrücken.														
Frankenthal . .	115 766 ₆₀	111	289 973	143 095	146 878	130 568	153 811	3 413	2 181	257 829	29 301	2 827	16	
Kaiserslautern	166 773 ₅₉	243	198 978	97 601	101 377	49 154	146 153	1 931	1 740	190 040	8 203	731	4	
Landau	128 823 ₁₁	139	166 121	83 722	82 399	90 920	72 275	2 604	322	159 005	6 506	609	1	
Zweibrücken . .	181 432 ₉₇	215	230 761	114 123	116 638	120 558	107 455	1 658	1 090	218 145	11 578	1 021	17	
II. Oberlandesger. Zweibrücken	592 796 ₂₇	708	885 833	438 541	447 292	391 200	479 694	9 606	5 333	825 019	55 588	5 188	38	
III. Oberlandesgericht Bamberg.														
Bamberg	312 878 ₃₈	507	263 011	128 262	134 749	198 271	62 246	2 425	69	256 902	5 204	884	21	
Bayreuth	229 683 ₅₈	308	178 758	87 635	91 123	52 893	124 960	689	216	175 867	2 183	701	7	
Hof	152 370 ₁₃	180	188 567	92 715	95 852	17 302	170 943	146	176	177 192	5 844	5 528	3	
Aschaffenburg	218 912 ₄₁	217	184 765	90 756	94 009	167 164	15 515	2 018	68	176 076	7 854	828	7	
Schweinfurt . .	333 696 ₆₃	434	224 376	109 467	114 909	178 142	41 593	4 431	210	218 907	4 766	692	11	
Würzburg . . .	250 801 ₁₂	278	254 196	123 513	130 683	190 397	57 154	6 217	428	241 367	11 203	1 602	24	
III. Oberlandesger. Bamberg	1 498 342 ₅₅	1 924	1 2 93 673	632 348	661 325	804 169	472 411	15 926	1 167	1 246 311	37 054	10 235	73	

Landgerichte und Oberlandes- gerichte	Fläche in ha	Zahl der Ge- mein- den	Ortsanwesende Bevölkerung										
			im ganzen	männ- lich	weib- lich	katho- lisch	prote- stan- tisch	israe- litisch	son- stige Beken- ner und uner- mittelt	Bayern	Uebrig Reichs- ange- hörige	Aus- län- der	Staats- ange- hörig- keit uner- mittelt
IV. Oberlandesgericht Nürnberg.													
Amberg . . .	346 716 ₄₂	373	198 504	97 003	101 501	175 264	22 630	524	86	194 849	1 129	2 481	45
Regensburg . .	325 406 ₇₆	402	225 617	108 816	116 801	217 472	7 367	558	220	221 619	1 892	2 089	17
Weiden . . .	328 742 ₇₇	336	170 858	83 902	86 956	153 844	16 602	360	52	161 638	1 357	7 845	18
Ansbach . . .	277 284 ₇₁	361	181 474	87 377	94 097	27 336	152 253	1 778	107	177 277	3 770	423	4
Fürth . . .	196 462 ₃₁	272	204 619	100 188	104 431	43 156	156 722	4 224	517	198 258	4 098	2 257	6
Nürnberg . . .	188 998 ₆₆	244	431 545	212 121	219 424	123 134	298 648	7 432	2 331	406 883	17 021	7 612	29
IV. Oberlandesger. Nürnberg . .	1 663 611 ₆₃	1 991	1 412 617	689 407	723 210	740 206	654 222	14 876	3 313	1 360 524	29 267	22 707	119
V. Oberlandesgericht Augsburg.													
Augsburg . . .	305 552 ₉₀	383	306 804	149 033	157 771	269 828	34 851	1 663	462	289 988	10 674	6 121	21
Kempton . . .	378 289 ₆₆	211	216 010	108 955	107 055	202 322	13 029	191	468	197 988	9 258	8 738	26
Memmingen . .	258 257 ₆₄	326	186 849	91 187	95 662	161 276	24 269	1 114	190	174 705	10 872	1 243	29
Neuburg a. D. .	312 480 ₉₈	390	201 515	99 803	101 712	166 328	34 149	776	262	196 492	3 619	1 357	47
Eichstätt . . .	248 055 ₃₉	311	157 058	79 097	77 961	120 427	36 037	442	102	154 243	1 783	1 026	6
V. Oberlandesger. Augsburg . .	1 502 636 ₅₇	1 621	1 068 236	528 075	540 161	920 181	142 385	4 186	1 484	1 013 416	36 206	18 485	129
Zusammenstellung der Oberlandesgerichte.													
I. München . .	2 329 635 ₁₀	1 748	1 864 013	908 276	955 737	1 752 713	95 987	10 747	4 566	1 756 835	44 856	62 175	147
II. Zweibrücken	592 796 ₂₇	708	885 833	438 541	447 292	391 200	479 694	9 606	5 333	825 019	55 588	5 188	38
III. Bamberg . .	1 498 342 ₅₅	1 924	1 293 673	632 348	661 325	804 169	472 411	15 926	1 167	1 246 311	37 054	10 235	73
IV. Nürnberg . .	1 663 611 ₆₃	1 991	1 412 617	689 407	723 210	740 206	654 222	14 876	3 313	1 360 524	29 267	22 707	119
V. Augsburg . .	1 502 636 ₅₇	1 621	1 068 236	528 075	540 161	920 181	142 385	4 186	1 484	1 013 416	36 206	18 485	129
Königreich . .	7 587 022 ₁₂	7 992	6 524 372	3 196 647	3 327 725	4 608 469	1 844 699	55 341	15 863	6 202 105	202 971	118 790	506

Die Bevölkerung der Armeekorps- und Landwehrbezirke.

(Landwehrbezirkseinteilung nach dem Stande vom 1. Oktober 1906.)

Bezirks-Kommando	Orts- anwesende Bevölkerung des Bezirks	darunter			Ersatz- Bevölkerung (Sp. 2 abzüglich Sp. 5)
		Bundes- ausländer	bundes- angehörige aktive Militär- personen	zusammen (Sp. 3 + 4)	
1.	2.	3.	4.	5.	6.
I. Armeekorpsbezirk.					
I München	538 983	26 545	11 134	37 679	501 304
II München	214 694	6 524	88	6 612	208 082
Rosenheim	184 265	10 230	97	10 327	173 938
Wasserburg	151 635	1 625	26	1 651	149 984
Passau	181 996	6 598	1 322	7 920	174 076
Weilheim	146 263	3 545	1 003	4 548	141 715
Augsburg	259 299	5 849	3 187	9 036	250 263
Landshut	172 764	938	1 258	2 196	170 568
Kempten	174 675	8 091	1 757	9 848	164 827
Mindelheim	162 955	1 489	2 414	3 903	159 052
Dillingen	181 467	1 742	2 639	4 381	177 086
I. Armeekorpsbezirk	2 368 996	73 176	24 925	98 101	2 270 895
II. Armeekorpsbezirk.					
Aschaffenburg	199 732	850	691	1 541	198 191
Kissingen	130 159	290	128	418	129 741
Zweibrücken	230 761	1 021	1 377	2 398	228 363
Landau	166 121	609	6 468	7 077	159 044
Ludwigshafen a. Rh.	289 973	2 827	652	3 479	286 494
Kaiserslautern	198 978	731	66	797	198 181
Würzburg	207 506	1 525	3 890	5 415	202 091
Kitzingen	144 715	502	30	532	144 183
Bamberg	195 293	641	2 571	3 212	192 081
II. Armeekorpsbezirk	1 763 238	8 996	15 873	24 869	1 738 369
III. Armeekorpsbezirk.					
Nürnberg	481 219	9 142	4 934	14 076	467 143
Erlangen	132 929	601	2 391	2 992	129 937
Bayreuth	192 236	780	2 463	3 243	188 993
Hof	204 009	5 580	36	5 616	198 393
Weiden	178 472	7 916	30	7 946	170 526
Ingolstadt	184 628	647	5 711	6 358	178 270
Gunzenhausen	175 374	549	30	579	174 795
Ansbach	165 387	421	804	1 225	164 162
Amberg	183 207	2 481	2 434	4 915	178 292
Regensburg	185 799	1 931	1 911	3 842	181 957
Straubing	148 301	1 408	1 084	2 492	145 809
Vilshofen	160 577	5 162	25	5 187	155 390
III. Armeekorpsbezirk	2 392 138	36 618	21 853	58 471	2 333 667
Königreich	6 524 372	118 790	62 651	181 441	6 342 931

Tab. IV. **Zahl der unter der ortsanwesenden Bevölkerung mitgezählten
aktiven Militärpersonen**

(Unter lit. c und d sind nur diejenigen Städte und Amtsbezirke aufgeführt, in welchen mehr als 10 Angehörige des
aktiven Militärstandes ermittelt wurden.)

a) Königreich: 62 651.

b) Regierungsbezirke:

	Unmittelbare Städte	Bezirksämter	zusammen
Oberbayern	16 809	691	17 500
Niederbayern	3 509	176	3 685
Pfalz		8 563	8 563
Oberpfalz	3 862	647	4 509
Oberfranken	4 836	233	5 069
Mittelfranken	8 469	122	8 591
Unterfranken	4 560	182	4 742
Schwaben	9 512	480	9 992

c) Unmittelbare Städte:

Ingolstadt	5 091	Amberg	1 834	Eichstätt	573	Augsburg	2 938
Landsberg	551	Neumarkt	133	Erlangen	2 388	Dillingen	729
München	11 134	Regensburg	1 895	Fürth	1 310	Kempten	580
Rosenheim	20	Bamberg	2 463	Nürnberg	3 481	Lindau	1 128
Landshut	1 246	Bayreuth	2 339	Aschaffenburg	679	Neuburg a. D.	1 749
Passau	1 193	Hof	33	Kitzingen	19	Neu-Ulm	2 385
Straubing	1 070	Ansbach	715	Würzburg	3 861		

d) Bezirksämter:

Bruck	410	Passau	127	Neustadt a. W.-N.	24	Würzburg	17
Ingolstadt	41	Vilshofen	19	Sulzbach	584	Augsburg	21
Landsberg	12	Germersheim	2 543	Bamberg II	87	Donauwörth	149
Laufen	69	Kaiserslautern	65	Kulmbach	109	Lindau	39
München	50	Landau i. Pf.	3 924	Ansbach	82	Mindelheim	17
Tölz	22	Ludwigshafen a. Rh.	44	Gunzenhausen	23	Schwabmünchen	198
Wasserburg	23	Speyer	605	Hammelburg	102	Zusmarshausen	11
Weilheim	18	Zweibrücken	1 370	Kissingen	17		

Tab. V.

Verzeichnis der Distriktsgemeinden mit Angabe ihrer Bestandteile und ihrer Einwohnerzahl nach dem Gebietsstande vom 1. Juli 1906.

(Die Einwohnerzahl der Bezirksämter und Amtsgerichte ist aus der Uebersicht Seite XLVIII ff. sowie aus den einzelnen Uebersichten des Gemeindeverzeichnisses selbst Seite 3 ff. zu ersehen.)

O b e r b a y e r n .

Bezirksämter	Distriktsgemeinden	Ein- wohner- zahl	Bestandteile der Distriktsgemeinden
Aibling	Aibling	23 099	A.-G. ¹⁾ Aibling
Aichach	Aichach	27 950	„ Aichach
Altötting	Altötting	24 972	„ Altötting
	Burghausen	11 393	„ Burghausen
Berchtesgaden	Berchtesgaden	10 832	„ Berchtesgaden
	Reichenhall	11 409	„ Reichenhall
Bruck	Bruck	27 069	„ Bruck
Dachau	Dachau	27 298	„ Dachau
Ebersberg	Ebersberg	26 630	„ Ebersberg
Erding	Erding	42 861	„ Erding und Dorfen
Freising	Freising	15 181	L.-B. ²⁾ Freising
	Moosburg	17 671	A.-G. Moosburg
Friedberg	Friedberg	36 362	„ Friedberg
Garmisch	Garmisch	13 924	„ Garmisch
Ingolstadt	Ingolstadt	25 069	L.-B. Ingolstadt
Landsberg	Landsberg	25 359	„ Landsberg
Laufen	Laufen	23 139	A.-G. Laufen
	Tittmoning	10 775	„ Tittmoning
Miesbach	Miesbach	28 039	„ Miesbach
	Tegernsee	8 791	„ Tegernsee
Mühldorf	Mühldorf	23 302	„ Mühldorf
	Neumarkt a. R.	15 872	„ Neumarkt a. R.
München	München l. Is.	25 533	21 Gemeinden des A.-G. München II: Allach, Aubing, Feldmoching, Forstenried, Freimann, Garching, Gräfelfing, Großhadern, Langwied, Ludwigsfeld, Milbertshofen, Moosach, Neuried, Obermenzing, Oberschleißheim, Pasing, Planegg, Pullach, Solln, Untermenzing, Unterschleißheim.
	München r. Is.	20 325	26 Gemeinden des A.-G. München II: Aschheim, Berg am Laim, Brunntal, Daglfing, Dornach, Feldkirchen, Grasbrunn, Grünwald, Heimstetten, Höhenkirchen, Hofolding, Hohenbrunn, Ismaning, Kirchheim, Oberföhring, Oberhaching, Peiß, Perlach, Putzbrunn, Salmdorf, Siegersbrunn, Taufkirchen, Trudering, Unterbiberg, Unterföhring, Unterhaching.
Pfaffenhofen	Pfaffenhofen	36 548	A.-G. Pfaffenhofen und Geisenfeld
Rosenheim	Rosenheim	24 952	L.-B. Rosenheim
	Prien	15 003	A.-G. Prien
Schongau	Schongau	20 903	„ Schongau
Schrobenhausen	Schrobenhausen	20 928	A.-G. Schrobenhausen

¹⁾ A.-G. = Amtsgerichtsbezirk, — ²⁾ L.-B. = Landbezirk des Amtsgerichts.

Bezirksämter	Distriktsgemeinden	Ein- wohner- zahl	Bestandteile der Distriktsgemeinden
Starnberg	Starnberg	19 594	A.-G. Starnberg
Tölz	Tölz	17 366	„ Tölz
Traunstein	Traunstein	25 624	L.-B. Traunstein
	Trostberg	16 576	A.-G. Trostberg
Wasserburg	Wasserburg	20 463	„ Wasserburg
	Haag	17 191	„ Haag
Weilheim	Weilheim	32 909	„ Weilheim
Wolfratshausen	Wolfratshausen	17 851	„ Wolfratshausen

N i e d e r b a y e r n .

Bogen	Bogen	13 065	A.-G. Bogen
	Mitterfels	18 680	„ Mitterfels
Deggendorf	Deggendorf	20 818	L.-B. Deggendorf
	Hengersberg	18 142	A.-G. Hengersberg
Dingolfing	Dingolfing	22 495	„ Dingolfing
Eggenfelden	Eggenfelden	38 442	„ Eggenfelden und Arnstorf
Grafenau	Grafenau	19 222	„ Grafenau
Griesbach	Griesbach	15 887	„ Griesbach
	Rotthalmünster	18 456	„ Rotthalmünster
Kelheim	Kelheim	17 866	„ Kelheim
	Abensberg	16 557	„ Abensberg
Kötzting	Kötzting	26 086	„ Kötzting und Neukirchen
Landau a. Is.	Landau a. Is.	23 510	„ Landau a. Is.
Landshut	Landshut	29 733	L.-B. Landshut
Mainburg	Mainburg	17 302	A.-G. Mainburg
Mallersdorf	Mallersdorf	24 123	„ Mallersdorf
Passau	Passau I	25 037	25 Gemeinden des L.-B. Passau: Aicha v. Wald, Donauwetzdorf, Fürstenstein, Grubweg, Hacklberg, Hals, Haselbach, Hutthurm, Kellberg, Leoprechting, München, Neukirchen v. Wald, Nirsching, Oberdiendorf, Prag, Raßberg, Rieß, Ruderting, Salzweg, Straßkirchen, Thyrnau, Tiefenbach, Tittling, Witzmannsberg, Wotzdorf.
	Passau II	18 112	17 Gemeinden des L.-B. Passau: Altenmarkt, Beiderwies, Dorfbach, Eglsee, Eholting, Engertsham, Fürstenzell, Haidenhof, Heining, Höhenstadt, Neuburg a. Inn, Neuhaus a. Inn, Neukirchen a. Inn, Sandbach, Sulzbach a. Inn, Voglarn, Vornbach.
Pfarrkirchen	Pfarrkirchen	18 309	A.-G. Pfarrkirchen
	Simbach	19 312	„ Simbach
Regen	Regen	28 245	„ Regen
Rottenburg	Rottenburg	18 476	„ Rottenburg
Straubing	Straubing	22 590	L.-B. Straubing
Viechtach	Viechtach	22 901	A.-G. Viechtach
Vilsbiburg	Vilsbiburg	31 405	„ Vilsbiburg
Vilshofen	Vilshofen	27 214	„ Vilshofen
	Osterhofen	16 215	„ Osterhofen
Wegscheid	Wegscheid	17 622	„ Wegscheid
Wolfstein	Wolfstein	30 526	„ Freyung und Waldkirchen

P f a l z .

Bergzabern	Bergzabern	21 825	A.-G. Bergzabern
	Annweiler	17 432	„ Annweiler

Bezirksämter	Distriktsgemeinden	Ein- wohner- zahl	Bestandteile der Distriktsgemeinden
Dürkheim	Dürkheim	28 893	A.-G. Dürkheim
Frankenthal	Frankenthal	40 491	„ Frankenthal
	Grünstadt	24 000	„ Grünstadt
Germersheim	Germersheim	26 183	„ Germersheim
	Kandel	29 000	„ Kandel
Homburg	Homburg	15 418	„ Homburg
	Landstuhl	22 883	„ Landstuhl
	Waldmohr	29 083	„ Waldmohr
Skt. Ingbert	Skt. Ingbert	24 966	„ Skt. Ingbert
	Blieskastel	15 115	21 Gemeinden des A.-G. Blieskastel: Alschbach, Abweiler, Ballweiler, Bebelshausen, Bierbach, Biebsingen, Blickweiler, Blieskastel, Bliesmengen, Erfweiler-Ehlingen, Gersheim, Habkirchen, Herbitzheim, Lautzkirchen, Niederwürzbach, Ormesheim, Reinheim, Rubenheim, Wittersheim, Wörschweiler, Wolfersheim. Die übrigen 4 Gemeinden des Amtsgerichts Blieskastel gehören zur Distriktsgemeinde Hornbach; siehe Bemerkung daselbst.
Kaiserslautern	Kaiserslautern	72 765	A.-G. Kaiserslautern
	Otterberg	14 868	„ Otterberg
Kirchheimbolanden	Kirchheimbolanden	14 959	19 Gemeinden des A.-G. Kirchheimbolanden: Albsheim, Bannhausen, Bischheim, Bolanden, Dannenfels, Einselethum, Gausersheim, Jakobsweiler, Ilbesheim, Kirchheimbolanden, Kriegsfeld, Marnheim, Mauchenheim, Mörsfeld, Morschenheim, Oberwiesen, Orbis, Rittersheim, Stetten.
	Göllheim	11 783	18 Gemeinden des A.-G. Kirchheimbolanden: Biedersheim, Bubenheim, Dreisen, Eisenberg, Göllheim, Harxheim, Immesheim, Kerzenheim, Lautersheim, Niefernheim, Ottersheim, Ramsen, Rodenbach, Rüßingen, Standenbühl, Stauff, Weitersweiler, Zell.
Kusel	Kusel	22 804	A.-G. Kusel
	Lauterecken	10 669	„ Lauterecken
	Wolfstein	12 362	„ Wolfstein
Landau	Landau	45 425	„ Landau
	Edenkoben	26 256	„ Edenkoben
Ludwigshafen a. Rh.	Ludwigshafen a. Rh.	103 641	„ Ludwigshafen a. Rh.
Neustadt a. H.	Neustadt a. H.	52 235	„ Neustadt a. H.
Pirmasens	Pirmasens	54 886	„ Pirmasens
	Dahn	10 543	„ Dahn
	Waldfishbach	12 788	„ Waldfishbach
Rockenhausen	Rockenhausen	9 966	„ Rockenhausen
	Obermoschel	16 700	„ Obermoschel
	Winnweiler	12 102	„ Winnweiler
Speyer	Speyer	40 713	„ Speyer
Zweibrücken	Zweibrücken	34 189	24 Gemeinden des A.-G. Zweibrücken: Battweiler, Biedershausen, Bubenhausen, Contwig, Dellfeld, Einöd-Ingweiler, Hengstbach, Ixheim, Knopp-Labach, Maßweiler, Mimbach, Mittelbach, Niederauerbach, Niederhausen, Oberauerbach, Oberhausen, Reifenberg, Rieschweiler, Schmittshausen, Stambach, Wattweiler, Webenheim, Winterbach, Zweibrücken.

Bezirksämter	Distriktsgemeinden	Ein- wohner- zahl	Bestandteile der Distriktsgemeinden
	Hornbach	10 899	18 Gemeinden des A.-G. Zweibrücken: Altheim, Althornbach, Böckweiler, Bottenbach, Brenschelbach, Dietrichingen, Großsteinhausen, Hornbach, Kleinsteinhausen, Mausbach, Medelsheim, Neualtheim, Peppenkum, Riedelberg, Rimschweiler, Seyweiler, Utweiler, Walshausen und die 4 Gemeinden des A.-G. Blieskastel, zweiter Teil: Bliesdalheim, Breitfurt, Niedergailbach und Walsheim.

Oberpfalz.

Amberg	Amberg	15 943	L.-B. Amberg
	Vilseck	10 099	A.-G. Vilseck
Beilngries	Beilngries	14 137	„ Beilngries
	Riedenburg	15 116	„ Riedenburg
Burglengenfeld	Burglengenfeld	27 880	„ Burglengenfeld und Schwandorf
Cham	Cham	29 545	„ Cham und Furth
Eschenbach	Eschenbach	13 261	„ Eschenbach
	Auerbach	9 336	„ Auerbach
Kemnath	Kemnath	13 928	„ Kemnath
	Erbendorf	9 229	„ Erbendorf
Nabburg	Nabburg	17 713	„ Nabburg
Neumarkt	Neumarkt	15 050	L.-B. Neumarkt
	Kastl	10 966	A.-G. Kastl
Neunburg v. W.	Neunburg v. W.	15 036	„ Neunburg v. W.
Neustadt a. W.-N.	Neustadt a. W.-N.	14 370	„ Neustadt a. W.-N.
	Weiden	24 147	„ Weiden
Oberviechtach	Oberviechtach	15 565	„ Oberviechtach
Parsberg	Parsberg	14 730	„ Parsberg
	Hemau	14 315	„ Hemau
Regensburg	Regensburg	18 434	L.-B. Regensburg
	Wörth	11 913	A.-G. Wörth
Roding	Roding	13 843	„ Roding
	Nittenau	10 093	„ Nittenau
Stadtamhof	Stadtamhof	27 857	„ Stadtamhof
	Regenstauf	15 326	„ Regenstauf
Sulzbach	Sulzbach	20 587	„ Sulzbach
Tirschenreuth	Tirschenreuth	15 692	„ Tirschenreuth
	Waldsassen	21 145	„ Waldsassen
Vohenstrauß	Vohenstrauß	24 086	„ Vohenstrauß
Waldmünchen	Waldmünchen	15 878	„ Waldmünchen

Oberfranken.

Bamberg I	Bamberg I	13 063	A.-G. Bamberg, Landbezirk erster Teil*)
	Scheßlitz	12 655	„ Scheßlitz
Bamberg II	Bamberg II	18 026	„ Bamberg, Landbezirk zweiter Teil**)
	Burgebrach	11 289	„ Burgebrach

*) Vergl. Seite 133. **) Vergl. Seite 140.

Bezirksämter	Distriktsgemeinden	Ein- wohner- zahl	Bestandteile der Distriktsgemeinden
Bayreuth	Bayreuth	18 883	L.-B. Bayreuth
	Weidenberg	9 117	A.-G. Weidenberg
Berneck	Berneck	15 442	„ Berneck
Ebermannstadt	Ebermannstadt	11 171	„ Ebermannstadt
	Hollfeld	11 407	„ Hollfeld
Forchheim	Forchheim	15 090	L.-B. Forchheim
	Gräfenberg	13 990	A.-G. Gräfenberg
Höchstädt a. A.	Höchstädt a. A.	15 291	„ Höchstädt a. A.
	Herzogenaurach	12 569	„ Herzogenaurach
Hof	Hof	24 096	L.-B. Hof
Kronach	Kronach	32 633	A.-G. Kronach
Kulmbach	Kulmbach	17 095	L.-B. Kulmbach
	Thurnau	8 939	A.-G. Thurnau
Lichtenfels	Lichtenfels	22 434	„ Lichtenfels
	Weismain	11 501	„ Weismain
Münchberg	Münchberg	27 929	„ Münchberg
Naila	Naila	23 200	„ Naila
Pegnitz	Pegnitz	12 694	„ Pegnitz
	Pottenstein	14 053	„ Pottenstein
Rehau	Rehau	10 148	„ Rehau
	Selb	16 732	„ Selb
Stadtsteinach	Stadtsteinach	17 181	„ Stadtsteinach
Staffelstein	Staffelstein	13 251	„ Staffelstein
	Seßlach	5 818	„ Seßlach
Teuschnitz	Ludwigsstadt	13 545	„ Ludwigsstadt
	Nordhalben	5 650	„ Nordhalben
Wunsiedel	Wunsiedel	22 019	„ Wunsiedel
	Kirchenlamitz	13 162	„ Kirchenlamitz
	Thiersheim	12 374	„ Thiersheim

Mittelfranken.

Ansbach	Ansbach	19 852	L.-B. Ansbach
	Heilsbronn	13 765	A.-G. Heilsbronn
Dinkelsbühl	Dinkelsbühl	12 064	L.-B. Dinkelsbühl
	Wassertrüdingen	12 072	A.-G. Wassertrüdingen
Eichstätt	Eichstätt	14 146	L.-B. Eichstätt
	Kipfenberg	9 909	A.-G. Kipfenberg
Erlangen	Erlangen	13 406	L.-B. Erlangen
Feuchtwangen	Feuchtwangen	14 027	A.-G. Feuchtwangen
	Herrieden	12 169	„ Herrieden
Fürth	Fürth	29 055	L.-B. Fürth und A.-G. Cadolzburg
Gunzenhausen	Gunzenhausen	19 544	A.-G. Gunzenhausen
	Heidenheim	12 556	„ Heidenheim
Hersbruck	Hersbruck	21 873	„ Hersbruck
	Lauf	21 264	„ Lauf
Hilpoltstein	Hilpoltstein	13 088	„ Hilpoltstein
	Greding	10 590	„ Greding
Neustadt a. A.	Neustadt a. A.	17 509	„ Neustadt a. A.
	Markt-Erlbach	12 920	„ Markt-Erlbach
Nürnberg	Nürnberg	6 625	L.-B. Nürnberg
	Altdorf	14 956	A.-G. Altdorf
Rothenburg o. T.	Rothenburg o. T.	11 338	L.-B. Rothenburg o. T.
	Schillingsfürst	8 340	A.-G. Schillingsfürst

Bezirksämter	Distriktsgemeinden	Ein- wohner- zahl	Bestandteile der Distriktsgemeinden
Scheinfeld	Scheinfeld	9 287	33 Gemeinden des A.-G. Scheinfeld: Appenfelden, Breitenlohe, Burgambach, Burghaslach, Erlabronn, Frankfurt, Freihaslach, Fürstenforst, Füttersee, Geiselwind, Gleißenberg, Gräfenneuses, Grappertshofen, Haag, Herpersdorf, Holzberndorf, Kirchrimbach, Kornhöfstadt, Krettenbach, Langenberg, Niederndorf, Oberrimbach, Oberscheinfeld, Obersteinbach, Prühl, Ruthmannsweiler, Scheinfeld, Schnodsenbach, Stierhöfstetten, Taschendorf, Thierberg, Unterlaimbach, Wasserberndorf.
	Markt-Bibart	9 488	22 Gemeinden des A.-G. Scheinfeld: Altmannshausen, Bibart, Birklingen, Deutenheim, Dornheim, Einersheim, Ezelheim, Hellmitzheim, Ingolstadt, Iphofen, Krassolzheim, Krautostheim, Langenfeld, Mönchsondheim, Nenzenheim, Neundorf, Nordheim, Oberlaimbach, Possenheim, Sugenheim, Ullstadt, Ziegenbach.
Schwabach	Schwabach	18 029	L.-B. Schwabach
	Roth	16 947	A.-G. Roth
Uffenheim	Uffenheim	14 178	„ Uffenheim
	Windsheim	16 013	„ Windsheim
Weißenburg i. B.	Weißenburg i. B.	3 229	L.-B. Weißenburg i. B.
	Ellingen	11 814	A.-G. Ellingen
	Pappenheim	13 428	„ Pappenheim

U n t e r f r a n k e n .

Alzenau	Alzenau	13 637	A.-G. Alzenau
	Schöllkrippen	9 644	„ Schöllkrippen
Aschaffenburg	Aschaffenburg	33 561	L.-B. Aschaffenburg
	Brückenau	13 017	A.-G. Brückenau
Ebern	Ebern	10 527	„ Ebern
	Baunach	8 668	„ Baunach
Gemünden	Gemünden	14 967	„ Gemünden
	Gerolzhofen	12 461	„ Gerolzhofen
Gerolzhofen	Volkach	11 785	„ Volkach
	Wiesentheid	6 786	„ Wiesentheid
Hammelburg	Hammelburg	11 461	21 Gemeinden des A.-G. Hammelburg: Diebach, Dittlofsroda, Feuerthal, Frankenbrunn, Hammelburg, Hetzlos, Hundsfeld, Morlesau, Obererthal, Obereschenbach, Pfaffenhausen, Reith, Schwärzelbach, Thulba, Untererthal, Unter- eschchenbach, Völkersleier, Waitzenbach, Wartmannsroth, Westheim, Windheim.
	Euerdorf	8 433	A.-G. Euerdorf, sowie 2 Gemeinden des A.-G. Hammelburg: Fuchsstadt und Langendorf.
Haßfurt	Haßfurt	12 889	A.-G. Haßfurt
	Eltmann	16 051	„ Eltmann
Hofheim	Hofheim	13 709	„ Hofheim
	Karlstadt	17 625	„ Karlstadt
Kissingen	Arnstein	12 772	„ Arnstein
	Kissingen	19 578	„ Kissingen
Kitzingen	Münnerstadt	15 527	„ Münnerstadt
	Kitzingen	11 349	L.-B. Kitzingen
	Dettelbach	10 718	A.-G. Dettelbach
	Marktbreit	7 832	„ Marktbreit

Bezirksämter	Distriktsgemeinden	Ein- wohner- zahl	Bestandteile der Distriktsgemeinden
Königshofen	Königshofen	14 765	A.-G. Königshofen
Lohr	Lohr	20 293	„ Lohr
Marktheidenfeld	Marktheidenfeld	31 408	„ Marktheidenfeld und Stadtprozelten
Mellrichstadt	Mellrichstadt	13 546	„ Mellrichstadt
Miltenberg	Miltenberg	15 154	„ Miltenberg
	Amorbach	7 163	„ Amorbach
Neustadt a. S.	Neustadt a. S.	10 807	„ Neustadt a. S.
	Bischofsheim	9 316	„ Bischofsheim
Obernburg	Obernburg	13 772	„ Obernburg
	Klingenberg	14 242	„ Klingenberg
Ochsenfurt	Ochsenfurt	14 908	„ Ochsenfurt
	Aub	12 285	„ Aub
Schweinfurt	Schweinfurt	20 231	37 Gemeinden des L.-B. Schweinfurt: Abersfeld, Ballingshausen, Dittelbrunn, Dürrfeld, Ebertshausen, Forst, Gochsheim, Grafenrheinfeld, Grettstadt, Hain, Hambach, Hausen, Heidenfeld, Hesselbach, Hirschfeld, Holzhausen, Löffelsterz, Madenhausen, Maibach, Mainberg, Marktsteinach, Obereuerheim, Oberndorf, Pfändhausen, Pfersdorf, Poppenhausen, Reichmannshausen, Röthlein, Schönungen, Schweheim, Sennfeld, Uechtelhausen, Untereuerheim, Waldsachsen, Weipoltshausen, Weyer, Zell.
	Werneck	15 354	A.-G. Werneck, sowie 6 Gemeinden des L.-B. Schweinfurt: Euerbach, Kronungen, Kützberg, Niederwerrn, Obbach und Oberwerrn.
Würzburg	Würzburg l. M.	22 971	26 Gemeinden des L.-B. Würzburg: Albertshausen, Eisingen, Erlabrunn, Geroldshausen, Greußenheim, Heidingsfeld, Hettstadt, Höchberg, Kirchheim, Kist, Kleinrinderfeld, Lindflur, Margetshöchheim, Moos, Oberaltertheim, Oberleinach, Reichenberg, Roßbrunn, Rottenbauer, Steinbach, Uengershausen, Unteraltertheim, Unterleinach, Waldbrunn, Waldbüttelbrunn, Zell a. Main.
	Würzburg r. M.	19 763	20 Gemeinden des L.-B. Würzburg: Bergtheim, Burggrumbach, Estenfeld, Gerbrunn, Güntersleben, Hilpertshausen, Kürnach, Lengfeld, Maidbrunn, Mühlhausen, Oberdürrbach, Randersacker, Rimpf, Rottendorf, Theilheim, Thüngersheim, Unterdürrbach, Unterpleichfeld, Veitshöchheim, Versbach.

S c h w a b e n .

Augsburg	Augsburg	42 195	L.-B. Augsburg
Dillingen	Dillingen	10 058	„ Dillingen
	Höchstädt	13 594	A.-G. Höchstädt
	Lauingen	14 339	„ Lauingen
Donauwörth	Donauwörth	17 731	L.-B. Donauwörth
	Monheim	16 554	A.-G. Monheim
Füssen	Füssen	19 465	„ Füssen
Günzburg	Günzburg	14 728	L.-B. Günzburg
	Burgau	15 641	A.-G. Burgau
Illertissen	Illertissen	11 550	A.-G. Illertissen
	Babenhausen	8 647	„ Babenhausen

Bezirksämter	Distriktsgemeinden	Ein- wohner- zahl	Bestandteile der Distriktsgemeinden
Kaufbeuren	Kaufbeuren	11 477	L.-B. Kaufbeuren
	Buchloe	12 624	A.-G. Buchloe
Kempton	Kempton	35 423	L.-B. Kempton
Krumbach	Krumbach	24 446	A.-G. Krumbach
Lindau	Lindau	12 045	L.-B. Lindau
	Weiler	20 479	A.-G. Weiler
Memmingen	Ottobeuren-Memmingen	31 449	„ Ottobeuren und L.-B. Memmingen
Mindelheim	Mindelheim	18 884	„ Mindelheim
	Türkheim	16 013	„ Türkheim
Neuburg a. D.	Neuburg a. D.	18 373	L.-B. Neuburg a. D.
	Rain	11 409	A.-G. Rain
Neu-Ulm	Neu-Ulm	12 094	L.-B. Neu-Ulm, sowie 11 Gemeinden des A.-G. Weißenhorn: Berg, Erbishofen, Ettlishofen, Hittistetten, Pfaffenhofen a. d. Roth, Raunertshofen, Roth, Senden, Volkertshofen, Witzighausen, Wullenstetten.
	Weißenhorn	8 879	21 Gemeinden des A.-G. Weißenhorn: Attenhofen, Balmertshofen, Beuren, Biberach, Biberachzell, Biberberg, Bubenhausen, Emershofen, Grafertshofen, Hegelhofen, Illerberg, Illerzell, Ingstetten, Meßhofen, Niederhausen, Oberhausen, Oberreichenbach, Schießen, Thal, Wallenhausen, Weißenhorn.
Nördlingen	Nördlingen	15 416	L.-B. Nördlingen
	Oettingen	15 166	A.-G. Oettingen
Oberdorf	Oberdorf	14 206	„ Oberdorf
	Obergünzburg	10 770	„ Obergünzburg
Schwabmünchen	Schwabmünchen	22 691	„ Schwabmünchen
Sonthofen	Sonthofen	16 381	„ Sonthofen
	Immenstadt	18 712	„ Immenstadt
Wertingen	Wertingen	18 940	„ Wertingen
Zusmarshausen	Zusmarshausen	16 238	„ Zusmarshausen

Tab. VI.

Die Bevölkerung der gegenwärtig bestehenden Bezirksämter nach dem Gebietsstande der Volkszählungen von 1875—1905.

Geordnet nach dem Ergebnis der Zählung von 1905.

Lfd. Nummer	Bezirksamt	Ortsanwesende Bevölkerung nach der Zählung von						
		1905	1900	1895	1890	1885	1880	1875
1	Ludwigshafen a. Rh. . .	103 641	90 474	70 297	61 478	51 923	errichtet am 1. Juli 1886.	
2	Kaiserslautern	87 633	82 413	86 378	81 644	75 241	69 868	65 145
3	Pirmasens	78 217	71 072	62 460	57 360	50 383	48 200	45 220
4	Landau	71 681	69 899	66 754	63 192	61 439	60 656	58 083
5	Homburg	67 384	62 565	57 966	54 726	52 899	52 535	49 520
6	Frankenthal	64 491	60 734	54 814	52 309	50 364	47 700	45 058
7	Germersheim	55 183	52 796	52 248	52 459	53 066	54 884	53 546
8	Neustadt a. H.	52 235	79 462	76 047	74 824	72 813	71 353	67 873

Lfd. Nummer	Bezirksamt	Ortsanwesende Bevölkerung nach der Zählung von						
		1905	1900	1895	1890	1885	1880	1875
9	Wunsiedel	47 555	43 332	39 086	37 925	38 002	40 419	40 123
10	München	45 858	42 362	36 748	30 733	46 669	42 821	38 966
11	Kusel	45 835	43 590	42 868	41 985	41 954	42 420	40 399
12	Zweibrücken	45 079	41 586	72 260	67 300	65 149	64 527	60 979
13	Vilshofen	43 429	42 568	42 765	42 861	42 482	41 661	40 079
14	Stadtamhof	43 183	41 406	40 216	39 191	39 045	38 717	36 151
15	Passau	43 149	41 612	40 816	40 824	57 518	56 451	54 212
16	Hersbruck	43 137	40 471	37 218	36 132	38 172	37 363	35 312
17	Erding	42 861	41 122	40 720	40 261	39 450	38 254	36 383
18	Würzburg	42 734	40 716	40 251	39 490	39 366	39 644	38 481
19	Traunstein	42 200	41 029	41 312	40 636	39 447	38 376	36 747
20	Augsburg	42 195	38 979	55 753	54 022	50 334	47 446	45 262
21	Speyer	40 713	37 938	34 787	32 886	31 282	74 268	66 755
22	Skt. Ingbert	40 081	36 824	errichtet am 1. Oktober 1902				
23	Rosenheim	39 955	38 163	53 439	51 335	50 001	48 580	46 530
24	Bergzabern	39 257	37 925	37 467	37 081	38 444	39 281	38 788
25	Mühl Dorf	39 174	36 783	36 302	35 768	35 342	34 691	32 971
26	Deggendorf	38 960	37 658	37 620	37 483	37 401	36 844	37 718
27	Rockenhausen	38 768	38 614	errichtet am 1. Dezember 1900				
28	Neustadt a. W.-N.	38 517	34 821	31 299	29 791	30 254	29 018	27 594
29	Eggenfelden	38 442	36 392	36 021	35 819	35 213	34 488	32 672
30	Dillingen	37 991	37 075	37 878	37 951	38 608	38 509	37 575
31	Wasserburg	37 654	36 148	34 948	34 247	33 727	32 820	32 125
32	Pfarrkirchen	37 621	35 791	34 632	34 169	34 099	33 415	31 948
33	Tirschenreuth	36 837	33 918	32 111	31 259	30 857	31 149	29 557
34	Miesbach	36 830	33 021	29 893	27 532	25 248	24 541	22 905
35	Pfaffenhofen	36 548	34 653	35 063	34 423	34 870	33 052	31 184
36	Altötting	36 365	34 146	33 022	32 740	32 119	31 720	30 098
37	Friedberg	36 362	32 610	28 937	27 957	25 703	24 369	22 744
38	Schweinfurt	35 585	33 836	32 941	32 454	32 902	33 495	31 305
39	Kempten	35 423	33 353	32 034	31 008	30 469	30 263	29 533
40	Kissingen	35 105	33 835	32 831	32 840	32 940	32 836	31 292
41	Sonthofen	35 093	33 466	31 398	30 622	30 225	30 408	29 751
42	Schwabach	34 976	33 697	33 267	31 930	32 848	31 517	29 998
43	Mindelheim	34 897	33 447	33 635	31 315	30 288	29 121	28 047
43a	München II*)	—	34 487	31 475	30 816	29 429	28 650	27 776
44	Kelheim	34 423	33 148	33 952	33 649	33 715	32 057	30 229
45	Griesbach	34 343	33 143	33 618	33 513	33 447	32 604	31 185
46	Donauwörth	34 285	30 992	31 389	31 010	31 342	30 890	29 774
47	Lichtenfels	33 935	32 926	32 192	31 789	32 299	31 811	30 541
48	Laufen	33 914	31 920	30 647	30 082	29 311	28 970	27 647
49	Ansbach	33 617	32 982	33 122	32 544	33 591	33 489	32 579
50	Aschaffenburg	33 561	30 611	32 594	31 508	31 102	31 087	30 086
51	Weilheim	32 909	30 342	27 861	26 768	25 452	24 725	22 272
52	Freising	32 852	33 882	33 858	33 365	33 207	32 415	30 703
53	Kronach	32 633	30 780	29 350	29 403	47 817	47 796	46 152
54	Lindau	32 524	29 788	26 555	25 948	25 424	24 826	24 677
55	Gunzenhausen	32 100	31 798	31 945	31 933	32 582	32 014	30 833
56	Bogen	31 745	31 553	32 387	31 835	32 227	31 789	30 622
57	Memmingen	31 449	30 070	29 462	28 922	28 433	27 623	26 765
58	Marktheidenfeld	31 408	30 291	29 790	29 653	30 496	32 619	29 859

*) am 1. Oktober 1902 in die Bezirksamter Starnberg und Wolfratshausen aufgelöst.

Lfd. Nummer	Bezirksamt	Ortsanwesende Bevölkerung nach der Zählung von						
		1905	1900	1895	1890	1885	1880	1875
59	Vilsbiburg	31 405	30 115	29 896	29 567	29 000	28 238	26 570
60	Gerolzhofen	31 032	30 470	30 988	31 121	32 179	32 504	31 482
61	Nördlingen	30 582	30 787	31 445	31 667	32 287	31 794	31 310
62	Wolfstein	30 526	29 763	29 058	28 952	29 626	29 987	29 016
63	Neustadt a. A.	30 429	29 700	30 282	30 277	32 579	33 220	32 647
64	Karlstadt	30 397	30 020	29 848	29 420	29 879	30 522	29 055
65	Günzburg	30 369	29 485	29 318	29 307	29 655	29 629	28 848
66	Regensburg	30 347	29 701	30 294	29 808	30 136	29 776	28 537
67	Uffenheim	30 191	30 309	30 854	31 483	32 420	32 649	31 691
68	Kitzingen	29 899	29 822	30 130	31 008	31 803	32 206	31 293
69	Neuburg a. D.	29 782	28 991	29 279	29 357	29 712	29 178	28 280
70	Landshut	29 733	28 707	29 079	28 600	28 527	27 831	25 757
71	Cham	29 545	28 494	27 811	27 527	27 355	26 650	24 975
72	Bamberg II	29 315	28 646	28 092	28 315	28 809	29 472	28 421
73	Beilngries	29 253	28 465	28 991	28 873	28 637	27 754	26 498
74	Forchheim	29 080	27 957	28 256	28 384	34 357	33 118	31 375
75	Fürth	29 055	27 772	27 523	26 640	26 496	25 998	25 097
76	Parsberg	29 045	28 874	29 370	29 198	29 411	28 414	27 172
77	Haßfurt	28 940	27 795	27 219	27 252	27 544	28 473	27 659
78	Dürkheim	28 893			errichtet am 1. Oktober 1902			
79	Weißenburg i. B.	28 471	27 588	27 746	27 402	27 310	26 214	25 573
80	Regen	28 245	27 094	25 974	26 113	25 567	25 069	26 215
81	Obernburg	28 014	26 538	25 877	25 188	25 666	25 682	25 335
82	Bayreuth	28 000	27 400	27 760	27 423	28 718	29 492	28 638
83	Aichach	27 950	26 929	26 665	26 570	26 926	26 664	26 146
84	Münchberg	27 929	27 319	26 390	26 288	25 988	25 521	25 055
85	Burglengenfeld	27 880	26 912	25 914	25 517	25 810	25 020	23 114
86	Höchstadt a. A.	27 860	27 195	27 238	27 106	28 472	28 654	27 182
87	Dachau	27 298	25 982	24 961	24 674	23 435	22 300	21 193
88	Ochsenfurt	27 193	26 062	26 135	25 893	26 190	26 462	25 169
89	Bruck	27 069	25 044	23 710	22 726	22 624	21 930	20 940
90	Rehau	26 880	23 965	21 718	20 549	20 328	20 343	19 918
91	Pegnitz	26 747	26 157	26 594	26 879	28 178	28 683	29 940
92	Kirchheimbolanden	26 742	25 786	51 645	51 095	51 418	51 589	49 888
93	Ebersberg	26 630	25 310	23 749	25 474	22 624	21 938	21 306
94	Feuchtwangen	26 196	25 898	26 053	26 332	26 743	27 132	26 265
95	Kötzting	26 086	25 519	25 304	24 901	25 154	25 324	24 320
96	Amberg	26 042	25 321	25 673	25 619	25 934	26 389	25 365
97	Kulmbach	26 034	25 803	26 716	26 151	33 396	32 813	31 144
98	Neumarkt	26 016	31 346	32 195	32 239	32 228	31 326	29 726
99	Bamberg I	25 718	24 971	25 225	25 208	26 101	26 563	25 329
100	Landsberg	25 359	24 287	23 513	22 975	22 719	22 057	22 430
101	Ingolstadt	25 069	24 211	24 246	23 489	22 510	23 127	20 741
102	Oberdorf	24 976	23 443	22 851	22 216	21 744	21 248	20 361
103	Krumbach	24 446	23 358	23 036	22 651	22 768	22 341	22 184
104	Dinkelsbühl	24 136	24 086	24 446	24 868	25 563	25 844	25 182
105	Mallersdorf	24 123	22 961	22 909	22 397	20 499	19 807	19 375
106	Kaufbeuren	24 101	23 282	23 095	22 370	21 968	21 113	20 016
107	Hof	24 096	25 319	24 278	24 418	24 224	24 347	24 599
108	Vohenstrauß	24 086	23 549	24 041	24 754	25 279	24 634	23 720
109	Eichstätt	24 055	23 465	23 420	23 521	23 904	23 122	21 765
110	Roding	23 936	23 743	24 103	23 739	24 424	24 576	23 718
111	Hilpoltstein	23 678	23 435	23 954	24 105	24 282	23 776	23 239

Lfd. Nummer	Bezirksamt	Ortsanwesende Bevölkerung nach der Zählung von						
		1905	1900	1895	1890	1885	1880	1875
112	Landau a. Is.	23 510	22 616	23 004	22 972	23 248	22 642	21 292
113	Alzenau	23 281	21 333	20 185	19 540	19 286	19 725	19 364
114	Naila	23 200	22 703	21 898	21 784	22 779	22 706	22 767
115	Kemnath	23 157	22 673	22 609	23 157	23 577	24 231	24 802
116	Aibling	23 099	21 952		errichtet am 1. Oktober 1900			
117	Viechtach	22 901	22 092	21 823	21 559	20 828	20 215	20 772
118	Schwabmünchen	22 691	21 947		errichtet am 1. Januar 1900			
119	Eschenbach	22 597	22 058	22 338	22 650	23 366	23 321	23 852
120	Straubing	22 590	21 924	22 135	21 902	21 719	21 747	20 309
121	Ebermannstadt	22 578	22 145	22 604	23 235	24 245	24 518	23 897
122	Dingolfing	22 495	22 087	22 595	22 916	23 049	22 538	21 313
123	Miltenberg	22 317	21 133	20 328	20 255	20 783	21 532	21 018
124	Berchtesgaden	22 241	20 858	18 748	17 786	16 820	16 302	16 336
125	Nürnberg	21 581	20 416	54 987	49 694	47 755	44 301	38 520
126	Neu-Ulm	20 973	20 301	20 297	20 494	27 996	28 128	26 649
127	Schrobenhausen	20 928	19 912	19 839	19 543	19 686	19 057	18 444
128	Schongau	20 903	20 014	19 002	18 578	18 020	17 781	17 314
129	Sulzbach	20 587	20 102	20 326	19 490	19 288	18 758	17 563
130	Lohr	20 293	34 012	33 558	33 327	33 999	35 600	34 126
131	Illertissen	20 197	18 953	18 721	18 294	18 217	18 070	17 520
132	Neustadt a. S.	20 123	20 022	20 198	20 295	20 810	21 566	21 178
133	Hammelburg	19 894	19 467	19 705	19 977	20 529	21 010	20 261
134	Rothenburg o. T.	19 678	19 589	19 872	20 324	20 526	20 586	19 983
135	Starnberg	19 594			errichtet am 1. Oktober 1902			
136	Füssen	19 465	18 167	16 802	16 412	15 934	15 754	15 457
137	Grafenau	19 222	18 574	18 175	18 239	18 180	17 755	17 455
138	Teuschnitz	19 195	18 063	17 496	17 458	wieder errichtet am 1. Juli 1888		
139	Ebern	19 195	18 613	19 064	18 922	19 849	20 399	19 926
140	Staffelstein	19 069	18 810	19 173	19 420	20 435	20 928	20 358
141	Wertingen	18 940	18 235	18 497	18 248	18 818	18 280	17 568
142	Scheinfeld	18 775	19 098	19 524	19 826	20 715	20 889	20 236
143	Rottenburg	18 476	17 688	34 521	33 611	36 270	35 044	32 724
144	Wolfratshausen	17 851			errichtet am 1. Oktober 1902			
145	Nabburg	17 713	18 201	18 829	18 975	19 699	19 230	18 047
146	Wegscheid	17 622	16 934	17 048	17 315	wieder errichtet am 1. Juli 1888		
147	Tölz	17 366	16 330	15 035	14 822	14 320	13 970	13 385
148	Mainburg	17 302	16 161		errichtet am 1. Oktober 1901			
149	Stadtsteinach	17 181	17 329	17 824	18 483	19 105	19 235	18 811
150	Zusmarshausen	16 238	15 806	15 680	15 787	15 920	15 768	15 144
151	Waldmünchen	15 878	15 805	16 342	16 314	16 738	16 647	16 223
152	Oberviechtach	15 565	15 754		errichtet am 1. Oktober 1900			
153	Berneck	15 442	15 123	15 080	15 306	16 113	16 282	16 286
154	Neunburg v. W.	15 036	15 230	32 701	32 863	34 047	33 855	32 282
155	Gemünden	14 967			wieder errichtet am 1. Oktober 1903			
156	Königshofen	14 765	14 746	23 784	29 026	29 831	30 210	29 408
157	Garmisch	13 924	13 094	11 692	11 167	10 317	10 252	10 130
158	Hofheim	13 709	13 935		errichtet am 1. Oktober 1900			
159	Mellrichstadt	13 546	13 321	13 411	13 563	13 815	14 224	13 749
160	Erlangen	13 406	13 040	12 870	12 723	13 718	13 521	13 184
161	Brückenau	13 017	12 714	12 657	13 109	13 385	13 776	13 439

Tab. VII.

Die Bevölkerung der Amtsgerichte
nach dem Gebietsstande der Volkszählungen von 1895—1905.
Geordnet nach dem Ergebnis der Volkszählung von 1905.

Laufende Nummer	Amtsgericht	Ortsanwesende Bevölkerung nach der Zählung von			Laufende Nummer	Amtsgericht	Ortsanwesende Bevölkerung nach der Zählung von		
		1905	1900	1895			1905	1900	1895
1	München I	538 983	499 932	407 307	15	Landshut	53 950	50 444	49 632
2	Nürnberg	301 051	266 862	201 238		u. zw. Stadt Landshut	24 217	21 737	20 553
	u. zw. Stadt Nürnberg	294 426	261 081	162 386		übrige Gemeinden	29 733	28 707	29 079
	übrige Gemeinden	6 625	5 781	38 852	16	Neustadt a. H.	52 235	50 432	47 351
3	Augsburg	137 118	128 149	116 064	17	Bayreuth	50 786	47 808	46 073
	u. zw. Stadt Augsburg	94 923	89 170	81 896		u. zw. Stadt Bayreuth	31 903	29 387	27 693
	übrige Gemeinden	42 195	38 979	34 168		übrige Gemeinden	18 883	18 421	18 380
4	Würzburg	123 061	116 215	108 998	18	Ingolstadt	48 600	46 418	44 902
	u. zw. Stadt Würzburg	80 327	75 499	68 747		u. zw. Stadt Ingolstadt	23 531	22 207	20 656
	übrige Gemeinden	42 734	40 716	40 251		übrige Gemeinden	25 069	24 211	24 246
5	Ludwigshafen a. Rh.	103 641	90 474	70 297	19	München II	45 858	42 362	36 748
6	Fürth	76 621	69 915	61 811	20	Landau	45 425	43 131	40 429
	u. zw. Stadt Fürth	60 635	54 822	46 726	21	Straubing	43 446	39 465	37 730
	übrige Gemeinden	15 986	15 093	15 085		u. zw. Stadt Straubing	20 856	17 541	15 595
			Amtsgericht Bamberg I (zugleich Stadt Bamberg):			übrige Gemeinden	22 590	21 924	22 135
7	Bamberg	76 572	41 823	38 940	22	Zweibrücken	43 064	39 713	36 357
			Amtsgericht Bamberg II:		23	Schweinfurt	41 608	37 229	34 802
			29 826	29 418		u. zw. Stadt Schweinfurt	18 463	15 302	13 514
	u. zw. Stadt Bamberg	45 483				übrige Gemeinden	23 145	21 927	21 288
	36 Gemeinden vom B. A. Bamberg I	13 063			24	Speyer	40 713	37 938	34 787
	33 Gemeinden vom B. A. Bamberg II	18 026			25	Frankenthal	40 491	38 092	33 320
8	Kaiserslautern	72 765	67 969	59 791	26	Rosenheim	40 361	37 846	34 255
			Amtsgericht Regensburg I (zugleich Stadt Regensburg):			u. zw. Stadt Rosenheim	15 409	14 246	12 196
9	Regensburg	67 235	45 429	41 471		übrige Gemeinden	24 952	23 600	22 059
	u. zw. Stadt Regensburg	48 801			27	Amberg	40 246	37 258	35 411
	übrige Gemeinden	18 434	17 827	17 904		u. zw. Stadt Amberg	24 303	22 039	20 200
10	Hof	63 003	58 100	51 834		übrige Gemeinden	15 943	15 219	15 211
	u. zw. Stadt Hof	38 907	32 781	27 556	28	Ansbach	38 330	37 138	35 792
	übrige Gemeinden	24 096	25 319	24 278		u. zw. Stadt Ansbach	18 478	17 563	15 883
11	Passau	61 884	59 615	58 332		übrige Gemeinden	19 852	19 575	19 909
	u. zw. Stadt Passau	18 735	18 003	17 516	29	Erlangen	37 143	35 993	33 762
	übrige Gemeinden	43 149	41 612	40 816		u. zw. Stadt Erlangen	23 737	22 953	20 892
12	Aschaffenburg	59 452	52 795	48 425		übrige Gemeinden	13 406	13 040	12 870
	u. zw. Stadt Aschaffenburg . . .	25 891	22 184	15 831	30	Friedberg	36 362	32 610	28 937
	übrige Gemeinden	33 561	30 611	32 594	31	Traunstein	33 071	31 688	29 663
13	Kempten	56 086	52 217	49 387		u. zw. Stadt Traunstein	7 447	6 845	6 006
	u. zw. Stadt Kempten	20 663	18 864	17 353		übrige Gemeinden	25 624	24 843	23 657
	übrige Gemeinden	35 423	33 353	32 034	32	Weilheim	32 909	30 342	27 861
14	Pirnasens	54 886	49 024	41 850	33	Kronach	32 633	30 780	29 350
					34	Landsberg	31 864	30 234	29 163
						u. zw. Stadt Landsberg	6 505	5 977	5 650
						übrige Gemeinden	25 359	24 287	23 513
					35	Vilsbiburg	31 405	30 115	29 896
					36	Waldmohr	29 083	26 415	23 139
					37	Kandel	29 000	27 737	27 194

Laufende Nummer	Amtsgericht	Ortsanwesende Bevölkerung nach der Zählung von			Laufende Nummer	Amtsgericht	Ortsanwesende Bevölkerung nach der Zählung von		
		1905	1900	1895			1905	1900	1895
38	Dürkheim	28 893	29 030	28 696	74	Landstuhl	22 883	22 502	21 840
39	Freising	28 767	27 065	26 556	75	Eggenfelden	22 813	21 652	21 389
	u. zw. Stadt Freising	13 586	10 090	9 750	76	Kusel	22 804	21 043	20 559
	übrige Gemeinden	15 181	16 975	16 806	77	Schwabmünchen	22 691	21 947	21 585
40	Schwabach	28 376	26 436	25 194	78	Dingolfing	22 495	22 087	22 595
	u. zw. Stadt Schwabach	10 347	9 385	8 404	79	Donauwörth	22 478	20 720	20 619
	übrige Gemeinden	18 029	17 051	16 790		u. zw. Stadt Donauwörth	4 747	4 367	4 083
41	Regen	28 245	27 094	25 974		übrige Gemeinden	17 731	16 353	16 536
42	Miesbach	28 039	24 811	22 832	80	Lichtenfels	22 434	21 650	20 935
43	Deggendorf	28 029	26 716	25 873	81	Eichstätt	22 088	21 481	21 376
	u. zw. Stadt Deggendorf	7 211	6 811	6 527		u. zw. Stadt Eichstätt	7 942	7 701	7 722
	übrige Gemeinden	20 818	19 905	19 346		übrige Gemeinden	14 146	13 780	13 654
44	Aichach	27 950	26 929	26 665	82	Wunsiedel	22 019	19 392	16 672
45	Münchberg	27 929	27 319	26 390	83	Hersbruck	21 873	21 490	20 408
46	Stadtamhof	27 857	26 441	24 921	84	Bergzabern	21 825	21 400	21 639
47	Erding	27 638	26 326	26 197	85	Neumarkt	21 419	20 763	20 971
48	Kulmbach	27 638	27 416	25 539		u. zw. Stadt Neumarkt	6 369		
	u. zw. Stadt Kulmbach	10 543	10 591	8 112		übrige Gemeinden	15 050	20 763	20 971
	übrige Gemeinden	17 095	16 825	17 427	86	Lauf	21 264	18 981	16 810
49	Dachau	27 298	25 982	24 961	87	Waldsassen	21 145	19 006	17 224
50	Vilshofen	27 214	26 769	26 571	88	Schrobenhausen	20 928	19 912	19 839
51	Bruck	27 069	25 044	23 710	89	Schongau	20 903	20 014	19 032
52	Memmingen	26 966	25 636	24 393	90	Sulzbach	20 587	20 102	20 326
	u. zw. Stadt Memmingen	11 620	10 889	9 972	91	Weiler	20 479	18 956	16 799
	übrige Gemeinden	15 346	14 747	14 421	92	Wasserburg	20 463	19 555	18 959
53	Neuburg a. D.	26 906	25 925	26 446	93	Kaufbeuren	20 432	19 588	19 009
	u. zw. Stadt Neuburg a. D.	8 533	8 036	8 204		u. zw. Stadt Kaufbeuren	8 955	8 361	7 676
	übrige Gemeinden	18 373	17 889	18 242		übrige Gemeinden	11 477	11 227	11 333
54	Kirchheimbolanden	26 742	25 786	25 488	94	Lohr	20 293	19 265	18 683
55	Ebersberg	26 630	25 310	23 749	95	Kitzingen	20 225	19 801	19 587
56	Edenkoben	26 256	26 768	26 325		u. zw. Stadt Kitzingen	8 876	8 489	8 002
57	Germersheim	26 183	25 059	25 054		übrige Gemeinden	11 349	11 312	11 585
58	Altötting	24 972	23 282	22 323	96	Günzburg	19 880	18 892	18 303
59	Skt. Ingbert	24 966	22 429	19 672		u. zw. Stadt Günzburg	5 152	4 624	4 339
60	Krumbach	24 446	23 358	23 036		übrige Gemeinden	14 728	14 268	13 964
61	Weiden	24 147	21 474	18 290	97	Rothenburg o. T.	19 774	19 286	18 595
62	Mallersdorf	24 123	22 961	22 909		u. zw. Stadt Rothenburg o. T.	8 436	7 923	7 193
63	Vohenstrauß	24 086	23 549	24 041		übrige Gemeinden	11 338	11 363	11 402
64	Grünstadt	24 000	22 642	21 494	98	Neu-Ulm	19 695	17 911	18 972
65	Nördlingen	23 927	23 853	24 209		u. zw. Stadt Neu-Ulm	10 763	9 215	8 684
	u. zw. Stadt Nördlingen	8 511	8 299	8 263		übrige Gemeinden	8 932	8 696	10 288
	übrige Gemeinden	15 416	15 554	15 946	99	Starnberg	19 594	17 967	15 560
66	Marktheidenfeld	23 774	23 094	22 810	100	Kissingen	19 578	18 363	17 439
67	Landau a. Is.	23 510	22 616	23 004	101	Gunzenhausen	19 544	19 192	19 119
68	Forchheim	23 507	21 998	21 080	102	Füssen	19 465	18 167	16 802
	u. zw. Stadt Forchheim	8 417	7 591	6 790	103	Simbach	19 312	18 389	17 658
	übrige Gemeinden	15 090	14 407	14 290	104	Grafenau	19 222	18 574	18 175
69	Mühlendorf	23 302	21 609	21 231	105	Cham	19 196	19 152	18 726
70	Naila	23 200	22 703	21 898	106	Wertingen	18 940	18 235	18 497
71	Laufen	23 139	21 587	20 583	107	Mindelheim	18 884	17 991	17 929
72	Aibling	23 099	21 932	20 082	108	Scheinfeld	18 775	19 098	19 524
73	Viechtach	22 901	22 092	21 823	109	Immenstadt	18 712	17 604	16 586

Laufende Nummer	Amtsgericht	Ortsanwesende Bevölkerung nach der Zählung von			Laufende Nummer	Amtsgericht	Ortsanwesende Bevölkerung nach der Zählung von		
		1905	1900	1895			1905	1900	1895
110	Mitterfels	18 680	18 665	19 189	153	Oberviechtach	15 565	15 754	16 636
111	Lindau	18 576	16 685	15 385	154	Münnerstadt	15 527	15 472	15 392
	u. zw. Stadt Lindau	6 531	5 853	5 629	155	Burglengenfeld	15 496	15 246	15 114
	übrige Gemeinden	12 045	10 832	9 756	156	Berneck	15 442	15 123	15 080
112	Rottenburg	18 476	17 688	18 148	157	Homburg	15 418	13 648	12 987
113	Rotthalmünster	18 456	17 907	18 192	158	Regenstauf	15 326	14 965	15 295
114	Pfaffenhofen	18 413	17 700	17 678	159	Höchstädt a. A.	15 291	15 172	15 361
115	Pfarrkirchen	18 309	17 402	16 974	160	Dorfen	15 223	14 796	14 523
116	Hengersberg	18 142	17 753	18 274	161	Oettingen	15 166	15 233	15 499
117	Geisenfeld	18 135	16 953	17 385	162	Miltenberg	15 154	14 191	13 496
118	Kelheim	17 866	17 350	17 464	163	Riedenburg	15 116	14 568	14 819
119	Wolfartshausen	17 851	16 520	15 915	164	Neunburg v. W.	15 036	15 230	16 045
120	Nabburg	17 713	18 201	18 829	165	Prien	15 033	14 563	11 298
121	Moosburg	17 671	16 907	17 052	166	Gemünden	14 967	14 747	14 875
122	Karlstadt	17 625	17 155	16 884	167	Altdorf	14 956	14 635	16 135
123	Wegscheid	17 622	16 934	17 048	168	Ochsenfurt	14 908	14 273	14 353
124	Neustadt a. A.	17 509	17 015	17 366	169	Otterberg	14 868	14 444	14 229
125	Annweiler	17 432	16 525	15 828	170	Königshofen	14 765	14 746	15 009
126	Tölz	17 366	16 330	15 035	171	Parsberg	14 730	14 717	14 958
127	Mainburg	17 302	16 161	16 373	172	Kötzting	14 459	13 604	13 444
128	Haag	17 191	16 593	15 989	173	Neustadt a. W.-N.	14 370	13 347	13 009
129	Stadtsteinach	17 181	17 329	17 824	174	Lauingen	14 339	13 882	14 192
130	Blieskastel	17 130	16 268	16 231	175	Hemau	14 315	14 157	14 412
	u. zw. erster Teil ^(21 Gemeinden vom B.-A. Skt. Ingbert)	15 115	14 395	.	176	Klingenberg	14 242	13 345	13 047
	zweiter Teil ^(4 Gemeinden vom B.-A. Zweibrücken)	2 015	1 873	.	177	Oberdorf	14 206	13 059	12 574
131	Freyung	17 047	16 422	16 075	178	Uffenheim	14 178	14 235	14 645
132	Roth	16 947	16 646	16 477	179	Beilngries	14 137	13 897	14 172
133	Selb	16 732	14 717	13 024	180	Pottenstein	14 053	13 809	14 305
134	Dinkelsbühl	16 719	16 584	16 759	181	Feuchtwangen	14 027	14 008	14 129
	u. zw. Stadt Dinkelsbühl	4 655	4 573	4 577	182	Gräfenberg	13 990	13 550	13 966
	übrige Gemeinden	12 064	12 011	12 182	183	Kemnath	13 928	13 714	13 533
135	Obermoschel	16 700	16 326	16 120	184	Garmisch	13 924	13 094	11 692
136	Trostberg	16 576	16 186	17 635	185	Roding	13 843	14 074	14 186
137	Abensberg	16 557	15 798	16 458	186	Obernburg	13 772	13 193	12 830
138	Monheim	16 554	14 659	14 853	187	Heilsbronn	13 765	13 407	13 213
139	Sonthofen	16 381	15 862	14 812	188	Hofheim	13 709	13 935	13 775
140	Zusmarshausen	16 238	15 806	15 680	189	Alzenau	13 637	12 241	11 559
141	Dillingen	16 220	15 812	15 971	190	Höchstädt	13 594	13 459	13 907
	u. zw. Stadt Dillingen	6 162	6 078	6 192	191	Mellrichstadt	13 546	13 321	13 411
	übrige Gemeinden	10 058	9 734	9 779	192	Ludwigsstadt	13 545	12 688	12 120
142	Osterhofen	16 215	15 799	16 194	193	Waldkirchen	13 479	13 340	12 983
143	Ottobeuren	16 103	15 323	15 041	194	Pappenheim	13 428	12 675	12 409
144	Eltmann	16 051	15 311	14 700	195	Eschenbach	13 261	13 166	13 424
145	Windsheim	16 013	16 074	16 209	196	Staffelstein	13 251	13 077	13 278
146	Türkheim	16 013	15 456	15 706	197	Kirchenlamitz	13 162	12 782	12 014
147	Griesbach	15 887	15 236	15 426	198	Hilpoltstein	13 088	12 989	13 366
148	Waldmünchen	15 878	15 805	16 342	199	Cadolzburg	13 069	12 679	12 438
149	Neumarkt a. R.	15 872	15 174	15 071	200	Bogen	13 065	12 888	13 198
150	Tirschenreuth	15 692	14 912	14 887	201	Hammelburg	13 032	12 702	12 886
151	Burgau	15 641	15 217	15 354	202	Brückenau	13 017	12 714	12 657
152	Arnstorf	15 629	14 740	14 632	203	Markt-Erlbach	12 920	12 685	12 916
					204	Haßfurt	12 889	12 484	12 519

Laufende Nummer	Amtsgericht	Ortsanwesende Bevölkerung nach der Zählung von			Laufende Nummer	Amtsgericht	Ortsanwesende Bevölkerung nach der Zählung von		
		1905	1900	1895			1905	1900	1895
205	Waldfischbach	12 788	12 012	11 293	238	Obergünzburg	10 770	10 384	10 277
206	Arnstein	12 772	12 865	12 964	239	Dettelbach	10 718	10 593	10 524
207	Pegnitz	12 694	12 348	12 289	240	Lauterecken	10 669	10 220	10 083
208	Scheßlitz	12 655	12 476	12 746	241	Greding	10 590	10 446	10 588
209	Buchloe	12 624	12 055	11 762	242	Dahn	10 543	10 036	9 317
210	Herzogenaurach	12 569	12 023	11 877	243	Ebern	10 527	10 270	10 615
211	Heidenheim	12 556	12 606	12 826	244	Furth	10 349	9 342	9 085
212	Gerolzhofen	12 461	11 931	12 211	245	Rehau	10 148	9 248	8 694
213	Werneck	12 440	11 909	11 653	246	Vilseck	10 099	10 102	10 462
214	Schwandorf	12 384	11 666	10 800	247	Nittenau	10 093	9 669	9 917
215	Thiersheim	12 374	11 158	10 400	248	Rockenhausen	9 966	9 971	10 037
216	Wolfstein	12 362	12 327	12 226	249	Weißenburg i. B.	9 938	9 775	9 615
217	Aub	12 285	11 789	11 782		u. zw. Stadt Weißenburg i. B.	6 709	6 550	6 315
218	Herrieden	12 169	11 890	11 924		übrige Gemeinden	3 229	3 225	3 300
219	Winnweiler	12 102	12 317	12 358	250	Kipfenberg	9 909	9 685	9 766
220	Wassertrüdingen	12 072	12 075	12 264	251	Schöllkrippen	9 644	9 092	8 626
221	Weißenhorn	12 041	11 605	10 009	252	Auerbach	9 336	8 892	8 914
222	Wörth	11 913	11 874	12 390	253	Bischofsheim	9 316	9 083	9 165
223	Ellingen	11 814	11 688	12 037	254	Erbendorf	9 229	8 959	9 076
224	Volkach	11 785	11 737	11 795	255	Weidenberg	9 117	8 979	9 389
225	Neukirchen	11 627	11 915	11 860	256	Thurnau	8 939	8 978	9 289
226	Illertissen	11 550	10 625	10 361	257	Tegernsee	8 791	8 210	7 061
227	Weismain	11 501	11 276	11 287	258	Baunach	8 668	8 343	8 449
228	Reichenhall	11 409	10 812	9 523	259	Babenhausen	8 647	8 328	8 360
229	Rain	11 409	11 102	11 037	260	Schillingsfürst	8 340	8 226	8 470
230	Hollfeld	11 407	11 210	11 633	261	Marktbreit	7 832	7 917	8 021
231	Burghausen	11 393	10 864	10 699	262	Stadtprozelten	7 634	7 197	6 980
232	Burgebrach	11 289	11 315	11 153	263	Amorbach	7 163	6 942	6 832
233	Ebermannstadt	11 171	10 935	10 971	264	Euerdorf	6 862	6 765	6 819
234	Kastl	10 966	10 583	11 224	265	Wiesentheid	6 786	6 802	6 982
235	Berchtesgaden	10 832	10 046	9 225	266	Seßlach	5 818	5 733	5 895
236	Neustadt a. S.	10 807	10 939	11 033	267	Nordhalben	5 650	5 375	5 376
237	Tittmoning	10 775	10 333	10 064					

Tab. VIII.

Die Bevölkerung der Städte über 10000 Einwohner

nach dem Gebietsstande der Volkszählungen von 1875—1905.

Geordnet nach dem Ergebnis der Volkszählung von 1905.

Laufende Nummer	Namen der Stadt U. St. = Unmittelbare Stadt St. = Stadt	Ortsanwesende Bevölkerung nach der Zählung von						
		1905	1900	1895	1890	1885	1880	1875
1	München, U. St.	538 983	499 932	407 307	350 594	261 981	230 023	198 829
2	Nürnberg, U. St.	294 426	261 081	162 386	142 590	114 891	99 519	91 018
3	Augsburg, U. St.	94 923	89 170	81 896	75 629	65 905	61 408	57 213
4	Würzburg, U. St.	80 327	75 499	68 747	61 039	55 010	51 014	44 975
5	Ludwigshafen a. Rh., St.	72 286	61 914	39 799	33 216	21 042	15 012	12 093
6	Fürth, U. St.	60 635	54 822	46 726	43 206	35 455	31 063	27 360
7	Kaiserslautern, St.	52 306	48 310	40 828	37 047	31 449	26 323	22 669

Laufende Nummer	Namen der Stadt U. St. = Unmittelbare Stadt St. = Stadt	Ortsanwesende Bevölkerung nach der Zählung von						
		1905	1900	1895	1890	1885	1880	1875
8	Regensburg, U. St.	48 801	45 429	41 471	37 934	36 093	34 516	31 504
9	Bamberg, U. St.	45 483	41 823	38 940	35 815	31 521	29 587	26 951
10	Hof, U. St.	38 907	32 781	27 556	24 455	22 257	20 997	18 268
11	Pirmasens, St.	33 998	30 195	24 548	21 041	14 938	12 039	10 136
12	Bayreuth, U. St.	31 903	29 387	27 693	24 556	23 559	22 072	19 180
13	Aschaffenburg, U. St.	25 891	22 184	15 831	13 630	12 393	12 152	10 843
14	Amberg, U. St.	24 303	22 039	20 200	19 126	15 812	14 583	13 380
15	Landshut, U. St.	24 217	21 737	20 553	18 862	17 873	17 225	14 780
16	Erlangen, U. St.	23 737	22 953	20 892	17 559	15 828	14 876	13 597
17	Ingolstadt, U. St.	23 531	22 207	20 656	17 646	16 388	15 251	14 485
18	Speyer, St.	21 836	20 921	19 044	17 587	16 238	15 589	14 321
19	Straubing, U. St.	20 856	17 541	15 595	13 856	13 210	12 625	11 590
20	Kempten, U. St.	20 663	18 864	17 353	15 760	14 368	13 872	12 682
21	Passau, U. St.	18 735	18 003	17 516	16 633	15 583	15 365	14 752
22	Neustadt a. H., St.	18 576	17 795	15 994	15 016	12 255	11 411	10 222
23	Ansbach, U. St.	18 478	17 563	15 883	14 258	13 935	14 195	13 299
24	Schweinfurt, U. St.	18 463	15 302	13 514	12 472	12 502	12 601	11 233
25	Frankenthal, St.	18 190	16 899	14 445	13 008	10 907	9 043	7 907
26	Landau i. Pf., St.	17 165	15 824	13 617	11 136	9 395	8 749	7 579
27	Lehlhausen, St.	16 892	14 172	11 093	10 365	8 250	7 469	6 724
28	Skt. Ingbert, St.	15 521	14 050	12 278	10 847	10 321	9 811	9 220
29	Rosenheim, U. St.	15 409	14 246	12 196	10 090	9 257	8 397	7 501
30	Zweibrücken, St.	14 711	13 716	12 000	11 204	10 665	10 382	9 248
31	Freising, U. St.	13 586	10 090	9 750	9 486	9 125	8 850	8 253
32	Weiden, St.	12 418	9 959	6 963	5 818	5 459	4 858	4 172
33	Memmingen, U. St.	11 620	10 889	9 972	9 600	8 688	8 406	7 762
34	Neu-Ulm, U. St.	10 763	9 215	8 684	7 921	7 593	7 744	7 049
35	Kulmbach, U. St.	10 543	10 591	8 112	6 999	6 303	5 815	5 216
36	Schwabach, U. St.	10 347	9 385	8 404	8 104	7 670	7 513	7 024

Tab. IX. Verzeichnis der Städte und übrigen Gemeinden von 5000—10000 Einwohner
nach der Volkszählung von 1905.

Laufende Nummer	Städte und übrige Gemeinden	Ortsanwesende Bevölkerung 1905	Laufende Nummer	Städte und übrige Gemeinden	Ortsanwesende Bevölkerung 1905	Laufende Nummer	Städte und übrige Gemeinden	Ortsanwesende Bevölkerung 1905
U. St. = Unmittelbare Stadt. St. = Stadt. M., St. V. = Marktgemeinde mit städtischer Verfassung. L. G. = Landgemeinde.								
1	Kaufbeuren, U. St.	8 955	16	Weißenburg i. B., U. St.	6 709	30	Wunsiedel, St.	5 541
2	Kitzingen, U. St.	8 876	17	Schwandorf, St.	6 641	31	Homburg, St.	5 493
3	Pfersee, L. G.	8 590	18	Oggersheim, St.	6 639	32	Dachau, M., St. V.	5 450
4	Neuburg a. D., U. St.	8 533	19	Lindau, U. St.	6 531	33	Rehau, St.	5 358
5	Nördlingen, U. St.	8 511	20	Landsberg, U. St.	6 505	34	Bad Tölz, St.	5 261
6	Rothenburg o. T., U. St.	8 436	21	Neumarkt, U. St.	6 369	35	Helmbrechts, St.	5 233
7	Selb, St.	8 431	22	Bad Dürkheim, St.	6 362	36	Kronach, St.	5 206
8	Forchheim, U. St.	8 417	23	Münchberg, St.	6 211	37	Skt. Johannisrain, L. G.	5 205
9	Oberhausen, L. G.	8 113	24	Dillingen, U. St.	6 162	38	Bad Kissingen, St.	5 199
10	Eichstätt, U. St.	7 942	25	Bad Reichenhall, St.	6 077	39	Göggingen L. G.	5 192
11	Pasing, St.	7 528	26	Germersheim, St.	5 914	40	Günzburg, U. St.	5 152
12	Schifferstadt, L. G.	7 505	27	Sulzbach, St.	5 817	41	Edenkoben, St.	5 144
13	Traunstein, U. St.	7 447	28	Furth, St.	5 732	42	Altötting, St.	5 094
14	Deggendorf, U. St.	7 211	29	Redwitz (Markt-Redwitz), M., St. V.	5 685			
15	Haßloch, L. G.	7 115						

Verzeichnis der Städte unter 5000 Einwohner

unter Beifügung des zuständigen Bezirksamtes und der Bevölkerungszahl von 1905.

a. Städte mit städtischer Verfassung.

Abensberg (Kelheim) 2278	Herzogenaurach (Höchststadt a. Aisch) 3159	Pappenheim (Weißenburg i. B.) 1772
Aichach (Aichach) 2762	Hilpoltstein (Hilpoltstein) 1535	Pegnitz (Pegnitz) 2309
Altdorf (Nürnberg) 2887	Hirschau (Amberg) 1892	Pfaffenhofen a. Ilm (Pfaffenhofen) 4148
Amorbach (Miltzenberg) 2261	Höchststadt a. A. (Höchststadt a. Aisch) 1930	Pfarrkirchen (Pfarrkirchen) 3253
Arnstein (Karlstadt) 1771	Höchststadt a. Donau (Dillingen) 2305	Pireimd (Nabburg) 1257
Arzberg (Wunsiedel) 3336	Immenstadt (Sonthofen) 4569	Plattling (Deggendorf) 4638
Auerbach (Eschenbach) 2160	Iphofen (Scheinfeld) 1805	Pleystein (Vohenstrauß) 1395
Bärnau (Tirschenreuth) 1327	Karlstadt (Karlstadt) 3089	Pottenstein (Pegnitz) 924
Beilngries (Beilngries) 1848	Kelheim (Kelheim) 3766	Pressath (Eschenbach) 1839
Berching (Beilngries) 1428	Kemnath (Kemnath) 1441	Prichsenstadt (Gerolzhofen) 705
Berneck (Berneck) 1715	Kirchenlamitz (Wunsiedel) 2228	Rain (Neuburg a. Donau) 1557
Burgau (Günzburg) 2123	Klingenberg (Obernburg) 1503	Röttingen (Ochsenfurt) 1329
Burghausen (Altötting) 3384	Krumbach (Krumbach) 3323	Roth (Schwabach) 4826
Burgkundstadt (Lichtenfels) 1638	Landau a. Is. (Landau a. Isar) 3386	Schauenstein (Naila) 1126
Burglengenfeld (Burglengenfeld) 3176	Langenzenn (Fürth) 1973	Scheinfeld (Scheinfeld) 1262
Cham (Cham) 4167	Lauf (Hersbruck) 4943	Schönsee (Oberviechtach) 1403
Creußen (Pegnitz) 965	Laufen (Laufen) 2574	Schongau (Schongau) 2771
Dietfurt (Beilngries) 1108	Lauringen (Dillingen) 4116	Schrobenhausen (Schrobenhausen) 3374
Dingolfing (Dingolfing) 3443	Leipheim (Günzburg) 1585	Schwarzenbach a. Saale (Hof) 4252
Dinkelsbühl (Unm. Stadt) 4655	Lichtenberg (Naila) 892	Spalt (Schwabach) 1829
Donauwörth (Unm. Stadt) 4717	Lichtenfels (Lichtenfels) 4221	Stadtamhof (Stadtamhof) 4269
Eggenfelden (Eggenfelden) 2769	Lohr (Lohr) 4900	Staffelstein (Staffelstein) 1779
Ellingen (Weißenburg i. B.) 1683	Mainbernheim (Kitzingen) 1404	Tirschenreuth (Tirschenreuth) 4157
Erbendorf (Kemnath) 1266	Marktbreit (Kitzingen) 2329	Tittmoning (Laufen) 1640
Erding (Erding) 3813	Marktsteft (Kitzingen) 975	Treuchtlingen (Weißenburg i. B.) 3757
Eschenbach (Eschenbach) 1314	Miltenberg (Miltenberg) 4120	Uffenheim (Uffenheim) 2325
Eschenbach (Gunzenhausen) 940	Mindelheim (Mindelheim) 4403	Velburg (Parsberg) 1125
Friedberg (Friedberg) 3150	Monheim (Donauwörth) 1203	Vilseck (Amberg) 1239
Füssen (Füssen) 4462	Moosburg (Freising) 3519	Vilshofen (Vilshofen) 3630
Gefrees (Berneck) 1643	Mühdorf (Mühdorf) 4157	Volkach (Gerolzhofen) 1919
Gemünden (Gemünden) 2386	Nabburg (Nabburg) 2053	Waldmünchen (Waldmünchen) 2870
Gerolzhofen (Gerolzhofen) 2533	Naila (Naila) 2837	Waldsassen (Tirschenreuth) 4202
Gräfenberg (Forchheim) 1153	Neunburg v. W. (Neunburg v. Wald) 2215	Wasserburg (Wasserburg) 3923
Grafenau (Grafenau) 1235	Neuötting (Altötting) 3024	Wassertrüdingen (Dinkelsbühl) 1806
Gundelfingen (Dillingen) 2828	Neustadt a. Donau (Kelheim) 1769	Weilheim (Weilheim) 4902
Gunzenhausen (Gunzenhausen) 4849	Neustadt a. W.-N.	Weißenhorn (Neu-Ulm) 2198
Hammelburg (Hammelburg) 3006	(Neustadt a. Wald-Naab) 2487	Weissenstadt (Wunsiedel) 2820
Haßfurt (Haßfurt) 2696	Neustadt a. A. (Neustadt a. Aisch) 4124	Wemding (Donauwörth) 2308
Heidingsfeld (Würzburg) 4506	Obernburg (Obernburg) 1768	Wertingen (Wertingen) 2026
Hemau (Parsberg) 1592	Ochsenfurt (Ochsenfurt) 3333	Windsbach (Ansbach) 1575
Herrieden (Feuchtwangen) 1011	Oettingen (Nördlingen) 2906	Windsheim (Uffenheim) 3574
Hersbruck (Hersbruck) 4333	Osterhofen (Vilshofen) 1586	Wörth a. Main (Obernburg) 1880
		Zwiesel (Regen) 3975

b. Städte mit Landgemeinde-Verfassung.

Abenberg (Schwabach) 1507	Goldkronach (Berneck) 866	Neustadt a. S. (Neustadt a. Saale) 2176
Aub (Ochsenfurt) 1333	Grafenwöhr (Eschenbach) 951	Ornbau (Feuchtwangen) 785
Baiersdorf (Erlangen) 1361	Greding (Hilpoltstein) 1120	Rieneck (Gemünden) 1440
Betzenstein (Pegnitz) 626	Harburg (Donauwörth) 1484	Rötz (Waldmünchen) 1248
Bischofsheim a. Rhön (Neustadt a. Saale) 1347	Heideck (Hilpoltstein) 888	Rothenfels (Lohr) 538
Brückenau (Brückenau) 1819	Hofheim (Hofheim) 1023	Scheßlitz (Bamberg I) 1251
Dettelbach (Kitzingen) 2093	Hollfeld (Ebermannstadt) 1127	Schlüsselberg (Höchststadt a. Aisch) 676
Ebermannstadt (Ebermannstadt) 811	Königshofen im Grabfeld (Königshofen) 1768	Seßlach (Staffelstein) 655
Ebern (Ebern) 1170	Kupferberg (Stadtsteinach) 777	Stadtprozelten (Marktheidenfeld) 850
Eibelstadt (Ochsenfurt) 1177	Leutershausen (Ansbach) 1434	Stadtsteinach (Stadtsteinach) 1502
Eltmann (Haßfurt) 1812	Mellrichstadt (Mellrichstadt) 2107	Teuschnitz (Teuschnitz) 1107
Feuchtwangen (Feuchtwangen) 2428	Merkendorf (Gunzenhausen) 827	Velden (Hersbruck) 772
Fladungen (Mellrichstadt) 772	Münnerstadt (Kissingen) 2168	Waischenfeld (Ebermannstadt) 841
Freystadt (Neumarkt) 880	Neustadt a. Kulm (Eschenbach) 866	Weismain (Lichtenfels) 1011
		Zeil (Haßfurt) 1736

c. Städte der Pfalz.*)

Annweiler (Bergzabern) 4016	Kirchheimbolanden (Kirchheimbolanden) 3647	Obermoschel (Rockenhausen) 1395
Bergzabern (Bergzabern) 2684	Kusel (Kusel) 3470	Otterberg (Kaiserslautern) 2706
Blieskastel (Skt. Ingbert) 1587	Lambrecht (Neustadt a. Haardt) 3700	Wachenheim (Dürkheim) 2220
Deidesheim (Dürkheim) 2692	Landstuhl (Homburg) 4444	Wolfstein (Kusel) 1202
Grünstadt (Frankenthal) 4514	Lauterecken (Kusel) 2221	
Hornbach (Zweibrücken) 1472		

*) In der Pfalz besteht nur eine Form der Gemeinde-Verfassung.

Verzeichnis der Marktgemeinden

unter Beifügung des zuständigen Bezirksamtes und der Bevölkerungszahl von 1905.

a) Märkte mit städtischer Verfassung.

Bad Aibling (Aibling) 3479
Berchtesgaden (Berchtesgaden) 2830
Bergel (Uffenheim) 886
Bogen (Bogen) 1385
Bruck (Bruck) 4461
Bruck i. Opf. (Roding) 1343
Buchloe (Kaufbeuren) 2315
Burgbernheim (Uffenheim) 1728

Dachau (Dachau) 5450
Dießen (Landsberg) 1552
Donaustauf (Stadtamhof) 1183
Dorfen (Erding) 2315

Ergoldsbach (Mallersdorf) 1812
Eslarn (Vohenstrauß) 2543

Frontenhausen (Vilsbiburg) 1676

Garmisch (Garmisch) 2702
Geiselhöring (Mallersdorf) 2168
Geisenfeld (Pfaffenhofen) 1981
Glonn (Ebersberg) 1617
Grafing (Ebersberg) 1069

Hengersberg (Deggendorf) 1498
Hohenberg a. d. Eger (Rehau) 1174
Hohenwart (Schrobenhausen) 991

Ichenhausen (Günzburg) 2820

Kallmünz (Burglengenfeld) 1307
Kötzting (Kötzting) 1882
Kraiburg (Mühlendorf) 1029

Langquaid (Rottenburg) 1176

Mainburg (Mainburg) 2817
Miesbach (Miesbach) 4042
Mittenwald (Garmisch) 1962
Mitterteich (Tirschenreuth) 3134
Murnau (Weilheim) 2256

Neukirchen (Kötzting) 1683
Nittenau (Roding) 1456

Obernzell (Wegscheid) 1441
Oberviechtach (Oberviechtach) 1382

Partenkirchen (Garmisch) 2531
Pfaffenberg (Mallersdorf) 918
Pfeffenhausen (Rottenburg) 1385

Redwitz, Markt-Redwitz (Wunsiedel) 5685

Regen (Regen) 2580
Regenstauf (Stadtamhof) 2343
Roding (Roding) 1433

Rohr (Kelheim) 809
Rottenburg (Rottenburg) 1249

Schnaittach (Hersbruck) 1857
Schönberg (Grafenau) 653
Schwabmünchen

(Schwabmünchen) 3601
Schwarzenbach a. Wald (Naila) 1611
Schwarzshofen (Neunburg v. Wald) 695
Siegenburg (Kelheim) 1409
Steinweg (Stadtamhof) 2960

Thiersheim (Wunsiedel) 1087
Triftern (Pfarrkirchen) 1093
Trostberg (Traunstein) 1715

Viechtach (Viechtach) 2174
Vilsbiburg (Vilsbiburg) 2947
Vohburg (Pfaffenhofen) 1518
Vohenstrauß (Vohenstrauß) 2106

Waldershof (Tirschenreuth) 1286
Waldkirchen (Wolfstein) 1524
Wallenfels (Kronach) 1735
Wegscheid (Wegscheid) 1178
Wörth a. Donau (Regensburg) 1584
Wolfratshausen (Wolfratshausen) 1973
Wolnzach (Pfaffenhofen) 2416

b) Märkte mit Landgemeinde-Verfassung.

Abbach (Kelheim) 1230
Absberg (Gunzenhausen) 603
Abtswind (Gerolzhofen) 735
Aidenbach (Vilshofen) 981
Aindling (Aichach) 737
Aislingen (Dillingen) 1036
Allersberg (Hilpoltstein) 1407
Allersheim (Ochsenfurt) 329
Altmannstein (Beilngries) 921
Altomünster (Aichach) 1344
Altusried (Kempten) 2110
Alzenau (Alzenau) 1919
Ammerndorf (Fürth) 431
Arberg (Feuchtwangen) 778
Arnstorf (Eggenfelden) 1624
Aschach b. Bad Kissingen (Kissingen) 747
Aschbach (Bamberg II) 634
Au (Mainburg) 1193
Aufkirchen (Dinkelsbühl) 384

Babenhausen (Illertissen) 2093
Baudenbach (Neustadt a. Aisch) 496
Baunach (Ebern) 1208

Bechhofen (Feuchtwangen) 1082
Beratzhausen (Parsberg) 1168
Berolzheim (Gunzenhausen) 1089
Bibart (Scheinfeld) 726
Biberbach (Wertingen) 695
Birkenfeld (Hofheim) 256
Bissingen (Dillingen) 479
Blonhofen (Kaufbeuren) 381
Breitenbrunn (Parsberg) 584
Bruck (Erlangen) 1680
Buch (Illertissen) 722
Buchbach (Mühlendorf) 678
Büchenbach (Pegnitz) 295
Bürgstadt (Milttenberg) 1861
Bütthart (Ochsenfurt) 783
Burgebrach (Bamberg II) 906
Burghaslach (Scheinfeld) 916
Burgheim (Neuburg a. Donau) 1209
Burgpreppach (Hofheim) 581
Burgsinn (Gemünden) 1615
Burgwindheim (Bamberg II) 496
Burkardroth (Kissingen) 578
Burtenbach (Günzburg) 1027
Buttenheim (Bamberg I) 706

Cadolzburg (Fürth) 1584
Colmberg (Ansbach) 588

Dachsbach (Neustadt a. Aisch) 471
Detter (Brückenau) 420
Dietenhofen (Neustadt a. Aisch) 657
Dietmannsried (Kempten) 992
Dinkelscherben (Zusmarshausen) 1031
Dirlewang (Mindelheim) 730
Dollstein (Eichstätt) 912
Dombühl (Rothenburg o. Tauber) 538
Dürrwangen (Dinkelsbühl) 809

Ebensfeld (Staffelstein) 973
Ebersberg (Ebersberg) 2439
Ebing (Staffelstein) 564
Ebrach (Bamberg II) 1287
Eggolsheim (Forchheim) 1053
Eichendorf (Landau a. Isar) 1255
Einersheim (Scheinfeld) 733
Emskirchen (Neustadt a. Aisch) 886
Enchenreuth (Stadtsteinach) 1003
Erkheim (Memmingen) 971
Erlbach (Neustadt a. Aisch) 1138

Eschau (Oberrburg) 881
 Eschenau (Erlangen) 761
 Eschlkam (Kötzing) 551
 Euerdorf (Hammelnburg) 891
 Eysölden (Hilpoltstein) 537

Falkenberg (Tirschenreuth) 674
 Falkenstein (Roding) 678
 Feucht (Nürnberg) 1058
 Flachslanden (Ansbach) 791
 Floß (Neustadt a. Wald-Naab) 1938
 Frammersbach (Lohr) 2018
 Freihung (Amberg) 584
 Freyung (Wolfstein) 1042
 Frickenhausen (Ochsenfurt) 995
 Friesenhausen (Hofheim) 442
 Fuchsstadt (Ochsenfurt) 405

Gaimersheim (Ingolstadt) 1386
 Gangkofen (Eggenfelden) 1270
 Gars (Wasserburg) 474
 Geiselwind (Scheinfeld) 478
 Geisenhausen (Vilsbiburg) 1281
 Gelchsheim (Ochsenfurt) 682
 Giebelstadt (Ochsenfurt) 823
 Gnotzheim (Gunzenhausen) 688
 Göggingen (Augsburg) 5192
 Gößwein (Pegnitz) 619
 Grafengehaig (Stadtsteinach) 548
 Griesbach (Griesbach) 1272
 Grödenbach (Memmingen) 1918
 Großheubach (Milttenberg) 2389
 Großlangheim (Kitzingen) 1032
 Großostheim (Aschaffenburg) 3056

Haag (Wasserburg) 1284
 Hahnbach (Amberg) 828
 Hallstadt (Bamberg I) 2214
 Hals (Passau) 670
 Hartkirchen (Griesbach) 1123
 Hauzenberg (Wegscheid) 1316
 Heidenheim (Gunzenhausen) 1345
 Heiligenstadt (Ebermannstadt) 387
 Heilsbrunn (Ansbach) 1290
 Helmstadt (Markttheidenfeld) 1142
 Herchsheim (Ochsenfurt) 242
 Heroldsberg (Erlangen) 990
 Herrnsheim (Kitzingen) 315
 Hilpoltstein (Forchheim) 583
 Hindelang (Sonthofen) 2535
 Hörstein (Alzenau) 1317
 Hofkirchen (Vilshofen) 592
 Hohenburg (Parsberg) 756
 Hohenfels (Parsberg) 805
 Holzkirchen (Miesbach) 2309
 Homburg (Markttheidenfeld) 751
 Hutthurm (Passau) 921

Jettingen (Günzburg) 1630
 Illereichen-Altenstadt
 (Illertissen) 1252
 Illertissen (Illertissen) 1769
 Inchenhofen (Aichach) 696
 Ippesheim (Uffenheim) 692
 Ipsheim (Uffenheim) 753
 Irsee (Kaufbeuren) 1089
 Isen (Wasserburg) 934

Kaltenbrunn
 (Neustadt a. Wald-Naab) 720
 Karbach (Markttheidenfeld) 1204
 Kasendorf (Kulmbach) 638
 Kastl (Neumarkt) 893
 Kellmünz (Illertissen) 598
 Kinding (Eichstätt) 454

Kipfenberg (Eichstätt) 781
 Kirchenthumbach (Eschenbach) 831
 Kirchheim (Mindelheim) 913
 Kirchzell (Milttenberg) 1060
 Kleinheubach (Milttenberg) 1559
 Kleinlangheim (Kitzingen) 1119
 Kleinwallstadt (Oberrburg) 1528
 Königstein (Sulzbach) 730
 Kösching (Ingolstadt) 1897
 Kößlarn (Griesbach) 819
 Kohlberg (Neustadt a. Wald-Naab) 928
 Konnersreuth (Tirschenreuth) 974
 Kornburg (Schwabach) 666
 Kreuzwerthheim
 (Markttheidenfeld) 1030
 Kühbach (Aichach) 665
 Küps (Kronach) 1182

Laaber (Parsberg) 774
 Lauterhofen (Neumarkt) 1100
 Leeder (Kaufbeuren) 898
 Legau (Memmingen) 2023
 Lenkersheim (Uffenheim) 472
 Leuchtenberg (Vohenstrauß) 405
 Lichtenau (Ansbach) 1405
 Lindenberg (Lindau) 3813
 Lindenhart (Pegnitz) 378
 Lönnerstadt (Höchstädt a. Aisch) 837
 Ludwigschorgast (Stadtsteinach) 473
 Ludwigsstadt (Teuschnitz) 1785
 Luhe (Neustadt a. Wald-Naab) 678
 Lupburg (Parsberg) 574

Mähring (Tirschenreuth) 686
 Mantel (Neustadt a. Wald-Naab) 898
 Marktgraitz (Lichtenfels) 1018
 Markttheidenfeld

(Markttheidenfeld) 1985
 Markt-Indersdorf (Dachau) 1195
 Markt (Altötting) 886
 Marktlegast (Stadtsteinach) 1192
 Marktlenuthen (Wunsiedel) 1619
 Markt-Oberdorf (Oberdorf) 2174
 Markt-Rettenbach (Memmingen) 628
 Marktschorgast (Berneck) 1090
 Markt-Wald (Mindelheim) 565
 Marktzeuln (Lichtenfels) 1120
 Maroldsweisach (Ebern) 691
 Maßbach (Kissingen) 1267
 Massing (Eggenfelden) 672
 Mitwitz (Kronach) 1003
 Mönchberg (Oberrburg) 1322
 Mörsheim (Eichstätt) 903
 Moosbach (Vohenstrauß) 789
 Mühlhausen (Höchstädt a. Aisch) 1040
 Münsterhausen (Kulmbach) 1218
 Muggendorf (Ebermannstadt) 521

Nandlstadt (Freising) 867
 Nassenfels (Eichstätt) 457
 Nennslingen
 (Weißenburg i. Bayern) 686
 Nesselwang (Füssen) 1805
 Neubauern (Rosenheim) 647
 Neubrunn (Markttheidenfeld) 1314
 Neuburg a. d. Kammel (Kulmbach) 646
 Neuessing (Kelheim) 307
 Neuhaus a. Pegnitz (Eschenbach) 764
 Neuhaus (Neustadt a. Wald-Naab) 420
 Neuhaus (Neustadt a. Aisch) 908
 Neukirchen-Balbini
 (Neuburg v. Wald) 623
 Neumarkt a. R. (Mühlhofen) 1646
 Neunkirchen a. Brand (Forchheim) 885
 Nordhalben (Teuschnitz) 1788
 Nordheim (Scheinfeld) 499

Oberbach (Brückenau) 750
 Obereisenheim (Gerolzhofen) 529
 Oberelsbach (Neustadt a. Saale) 938
 Obergünzburg (Oberdorf) 1645
 Oberhausen (Augsburg) 8113
 Oberkotzau (Hof) 2803
 Oberrbreit (Kitzingen) 1245
 Oberrzenn (Uffenheim) 886
 Oberscheinfeld (Scheinfeld) 400
 Oberschwarzach (Gerolzhofen) 654
 Oberstdorf (Sonthofen) 2492
 Oberthulba (Hammelnburg) 887
 Ortenburg (Vilshofen) 1122
 Ostheim (Hofheim) 388
 Ottobereun (Memmingen) 2191

Painten (Parsberg) 642
 Parkstein (Neustadt a. Wald-Naab) 628
 Parsberg (Parsberg) 1135
 Perlesreut (Wolfstein) 566
 Pfaffenhausen (Mindelheim) 973
 Pfaffenhofen a. d. Roth (Neu-Ulm) 330
 Pförring (Ingolstadt) 1180
 Pilsting (Landau a. Isar) 1031
 Platz (Brückenau) 458
 Plech (Pegnitz) 721
 Pleinfeld (Weißenburg i. Bayern) 1297
 Pleinting (Vilshofen) 847
 Pöttmes (Aichach) 1514
 Presseck (Stadtsteinach) 1046
 Pretzfeld (Ebermannstadt) 715
 Prien (Rosenheim) 2361
 Prölsdorf (Haßfurt) 325
 Pyrbaum (Neumarkt) 666

Randersacker (Würzburg) 1762
 Rattelsdorf (Staffelstein) 662
 Rauschenberg (Neustadt a. Aisch) 310
 Reichertshofen (Ingolstadt) 1100
 Reischach (Dingolfing) 991
 Remlingen (Markttheidenfeld) 1259
 Rennertshofen (Neuburg a. Donau) 697
 Rentweinsdorf (Ebern) 539
 Retzbach (Karlstadt) 993
 Rieden (Amberg) 607
 Rieden (Beilngries) 1823
 Rimpf (Würzburg) 2389
 Röhrnbach (Wolfstein) 544
 Ronsberg (Oberdorf) 789
 Roßthal (Fürth) 1169
 Rothenkirchen (Teuschnitz) 788
 Rothalmünster (Griesbach) 1447
 Rüdtenhausen (Gerolzhofen) 656
 Ruhmannsfelden (Viechtach) 1339

Saal a. Saale (Königshofen) 924
 Schellenberg Mkt. (Berchtesgaden) 438
 Schillingsfürst
 (Rothenburg o. Tauber) 1599
 Schmidmühl (Burglangensfeld) 886
 Schnabelwaid (Pegnitz) 550
 Schnaittenbach (Amberg) 824
 Schneeberg (Milttenberg) 904
 Schöllkrippen (Alzenau) 1051
 Schöndra (Brückenau) 707
 Schwaben (Ebersberg) 1578
 Schwand (Schwabach) 687
 Schwarzenfeld (Nabburg) 1356
 Seibelsdorf (Stadtsteinach) 541
 Seinsheim (Kitzingen) 493
 Selbitz (Naila) 2009
 Simbach (Eggenfelden) 773
 Simmerberg (Lindau) 2044
 Sommerhausen (Ochsenfurt) 1147
 Sonthofen (Sonthofen) 3926

Sparneck (Münchberg) 1451
 Stadtlauringen (Hofheim) 917
 Stadtschwarzach (Kitzingen) 474
 Stammbach (Münchberg) 1319
 Stamsried (Roding) 871
 Staufen, ober- (Sonthofen) 2180
 Steinach a. Saale (Kissingen) 831
 Sugenheim (Scheinfeld) 726
 Sulzberg (Kempten) 1536
 Sulzbürg (Neumarkt) 654
 Sulzthal (Hammelburg) 810

Tannesberg (Vohenstrauß) 903
 Tann (Pfarrkirchen) 1256
 Taschendorf (Scheinfeld) 422
 Teisbach (Dingolfing) 738
 Teisendorf (Laufen) 1396
 Thalmässing (Hilpoltstein) 1102
 Thannhausen (Krumbach) 1596
 Thierstein (Wunsiedel) 740
 Thüngen (Karlstadt) 1204
 Thurnau (Kulmbach) 1279
 Titting (Hilpoltstein) 460
 Tittling (Passau) 1965
 Trappstadt (Königshofen) 576
 Trockau (Pegnitz) 326

Türkheim (Mindelheim) 1937
 Tüßling (Altötting) 744
 Tussenhausen (Mindelheim) 858
 Uehlfeld (Neustadt a. Aisch) 914
 Untergriesbach (Wegscheid) 1177
 Unterthingau (Oberdorf) 751
 Velden (Vilsbiburg) 1613
 Vestenbergsgreuth
 (Höchstadt a. Aisch) 412

Waal (Kaufbeuren) 922
 Wachenroth (Höchstadt a. Aisch) 595
 Waging (Laufen) 1021
 Waidhaus (Vohenstrauß) 1651
 Waldeck (Kemnath) 387
 Waldstetten (Günzburg) 764
 Waldthurn (Vohenstrauß) 1009
 Wallerstein (Nördlingen) 1221
 Wartenberg (Erding) 1116
 Wartenfels (Stadtsteinach) 589
 Weidenbach (Feuchtwangen) 857
 Weidenberg (Bayreuth) 1300
 Weilbach (Milttenberg) 1064
 Weiler (Lindau) 1283

Weiltingen (Dinkelsbühl) 766
 Weisendorf (Höchstadt a. Aisch) 567
 Weitnau (Kempten) 1693
 Welden (Zusmarshausen) 810
 Wellheim (Eichstätt) 457
 Wendelstein (Schwabach) 1600
 Wernberg (Nabburg) 600
 Wertach (Sonthofen) 1254
 Wiesentheid (Gerolzhofen) 1339
 Wilhermsdorf (Neustadt a. Aisch) 1448
 Windischeschenbach
 (Neustadt a. Wald-Naab) 1930
 Windorf (Vilshofen) 590
 Winklarn (Oberviechtach) 770
 Winterhausen (Ochsenfurt) 970
 Winzer (Deggendorf) 1407
 Wirsberg (Kulmbach) 820
 Wonsees (Ebermannstadt) 573
 Wurmannsquick (Eggenfelden) 584

Zeitlofs (Brückenau) 597
 Zell (Münchberg) 1021
 Zell a. Main (Würzburg) 1650
 Ziemetshausen (Krumbach) 989
 Zusmarshausen (Zusmarshausen) 1082

Die Gemeinden

des

Königreichs Bayern.

Nach Verwaltungs- und Amtsgerichtsbezirken geordnet

unter Angabe der Gemeindefläche und der Zahl der Ortschaften nach dem Gebietsstande vom 1. Juni 1906 sowie der am 1. Dezember 1905 ermittelten Zahl der Haushaltungen und ortsanwesenden Personen

sowie unter Anführung

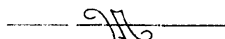
der zuständigen Landgerichte und Oberlandesgerichte, Rentämter, Bauämter, Bezirkskommandos, Eichämter, Standesämter, Brandversicherungs-Inspektionsbezirke und der Notariate.



Die ortsanwesenden Personen sind in den Tabellen des Verzeichnisses für jede Gemeinde nach Geschlecht, Familienstand, Religionsbekenntnis und Staatsangehörigkeit ausgewiesen. Für jene Gemeinden, in welchen unter den Ortsanwesenden mindestens zehn aktive Militärpersonen ermittelt wurden, ist die Zahl dieser Militärpersonen am Schlusse des Tabellen-Vordruckes angegeben.



Rechtsrheinische Städte mit Landgemeindeverfassung sind durch den Zusatz: St., L. V., rechtsrheinische Märkte mit städtischer Verfassung durch den Zusatz: M., St. V. bezeichnet. In der Pfalz besteht nur **eine** Form der Gemeindeverfassung.



Bezüglich der nach dem 1. Dezember 1905 eingetretenen Gebietsänderungen siehe den Nachtrag nach dem alphabetischen Verzeichnis, Seite 318.

I. Oberbayern.

A. Unmittelbare Städte.

- Freising.** Amtsgericht **Freising**, Stadtbezirk. Landgericht **München II**. Oberlandesgericht **München**. Rentamt und Landbauamt **Freising**. Straßen- und Flußbauamt **München**. Bezirkskommando **Landshut**. Eichamt **Freising**. Notariate **Freising I** und **II**. Standesamt **Freising**. Brandversicherungs-Inspektionsbezirk **München IV**.
- Ingolstadt.** Amtsgericht **Ingolstadt**, Stadtbezirk. Landgericht **Eichstätt**. Oberlandesgericht **Augsburg**. Rentamt **Ingolstadt**. Landbauamt **Freising**. Straßen- und Flußbauamt **Ingolstadt**. Bezirkskommando **Ingolstadt**. Eichamt **Ingolstadt**. Notariate **Ingolstadt I** und **II**. Standesamt **Ingolstadt**. Sitz eines Brandversicherungs-Inspektors (Inspektionsbezirk **Ingolstadt**).
- Landsberg.** Amtsgericht **Landsberg**, Stadtbezirk. Landgericht und Oberlandesgericht **Augsburg**. Rentamt **Landsberg**. Landbauamt, Straßen- und Flußbauamt **Weilheim**. Bezirkskommando **Weilheim**. Eichamt **Landsberg**. Notariate **Landsberg I** und **II**. Standesamt **Landsberg**. Brandversicherungs-Inspektionsbezirk **Augsburg II**.
- München.** Amtsgericht **München I**. Landgericht **München I** (mit 6 Kammern für Handelssachen). Oberlandesgericht **München**. Stadttrentämter **München I, II, III** und **IV**. Landbauamt, Straßen- und Flußbauamt **München**. Bezirkskommando **I München**. Eichämter **München I, II** und **III**. Notariate **München I** mit **XVII**. Standesämter **München I, II, III** und **IV**. Sitz von 5 Brandversicherungs-Inspektoren (Inspektionsbezirke **München I, II, III, IV** und **V**). Die distriktspolizeilichen Befugnisse für den Stadtbezirk München sind verteilt an die Polizeidirektion, den Stadtmagistrat und die Lokal-Baukommission.
- Rosenheim.** Amtsgericht **Rosenheim**, Stadtbezirk. Landgericht **Traunstein**. Oberlandesgericht **München**. Rentamt **Rosenheim**. Landbauamt, Straßen- und Flußbauamt **Rosenheim**. Bezirkskommando **Rosenheim**. Eichamt **Rosenheim**. Notariate **Rosenheim I** und **II**. Standesamt **Rosenheim**. Sitz eines Brandversicherungs-Inspektors (Inspektionsbezirk **Rosenheim**).
- Traunstein.** Amtsgericht **Traunstein**, Stadtbezirk. Landgericht **Traunstein**. Oberlandesgericht **München**. Rentamt **Traunstein**. Landbauamt, Straßen- und Flußbauamt **Traunstein**. Bezirkskommando **Rosenheim**. Eichamt **Traunstein**. Notariat **Traunstein**. Standesamt **Traunstein**. Sitz eines Brandversicherungs-Inspektors (Inspektionsbezirk **Traunstein**).

In der Bevölkerungsziffer sind für die Stadt Ingolstadt 5091, Landsberg 551, München 11134, Rosenheim 20 aktive Militärfpersonen inbegriffen.

Gemeinden	Fläche in ha	Zahl der		Ortsanwesende Bevölkerung															
		Ort- schaf- ten	Haus- hal- tungen	im gan- zen	nach dem Geschlecht		nach dem Familienstand					nach dem Religionsbekenntnis				nach der Staats- angehörigkeit			
					männlich	weiblich	ledig	ver- heiratet	verwitwet	geschieden	unermittelt	katholisch	protestan- tisch	israelit.	sonst. und unermittelt	Bayern	Uebrige Reichsang.	Ausländer	unermittelt
1. Freising	2897 ₇₁	10	2990	13586	6869	6717	8267	4406	896	13	4	13163	374	26	23	13249	172	162	3
2. Ingolstadt	3853 ₉₁	5	4326	23531	13666	9865	15681	6790	1035	12	13	19046	4344	111	30	22621	764	142	4
3. Landsberg	2966 ₀₈	1	1263	6505	3570	2935	4163	1962	374	6	—	6183	309	8	5	6226	192	87	—
4. München	8756 ₂₀	1	131855	538983	253947	285036	314217	190819	31872	2075	—	449211	75981	10056	3735	477329	35085	26545	24
5. Rosenheim	669 ₀₃	1	3630	15409	7464	7945	9021	5457	899	28	4	14531	821	45	12	14577	318	514	—
6. Traunstein	826 ₀₃	7	1683	7447	3468	3979	4547	2392	487	18	3	7035	376	33	3	6851	168	427	1
Unmittelbare Städte im ganzen	19970 ₁₆	25	145747	605461	288984	316477	355896	211826	35563	2152	24	509169	82205	10279	3808	540853	36699	27877	32

B. Bezirksämter.

1. Bezirksamt Aibling.

Amtsgericht Aibling.

Bezirkskommando **Rosenheim**. Landbauamt, Straßen- und Flußbauamt **Rosenheim**. Eichamt **Rosenheim**. Landgericht **Traunstein**. Oberlandesgericht **München**. Rentamt **Aibling**. Notariat **Aibling**. Brandversicherungs-Inspektionsbezirk **Rosenheim**.

Standesamtsbezirke im ganzen **21**. A. Kombinierte: **Feilnbach**: Feilnbach, Wiechs. B. Die übrigen Gemeinden bilden je einen Standesamtsbezirk für sich.

Gemeinden St. = Stadt St.V. = Städtische Verfassung M. = Markt Im übrigen siehe Seite 1.	Fläche in ha	Zahl der		Ortsanwesende Bevölkerung															
		Ort- schaf- ten	Haus- hal- tungen	im gan- zen	nach dem Geschlecht		nach dem Familienstand					nach dem Religionsbekenntnis				nach der Staats- angehörigkeit			
					männlich	weiblich	ledig	ver- heiratet	verwitwet	geschieden	unermittelt	katholisch	protestan- tisch	israelit.	sonst. und unermittelt	Bayern	Uebrige Reichsang.	Ausländer	unermittelt
1. Au	1259 ₂₄	13	145	788	418	370	510	236	42	—	—	780	8	—	—	750	9	28	1
2. Bad Aibling, M., St. V.	622 ₅₃	1	775	3479	1703	1776	2119	1142	215	3	—	3331	141	1	6	3326	58	95	—
3. Beiharting	1474 ₅₆	12	111	601	329	272	379	198	24	—	—	600	1	—	—	585	2	14	—
4. Dettendorf	1736 ₇₃	39	94	640	340	300	443	168	29	—	—	640	—	—	—	635	—	5	—
5. Ellmosen	998 ₇₅	6	52	391	194	197	284	90	17	—	—	391	—	—	—	391	—	—	—
6. Feilnbach	870 ₃₄	6	85	492	273	219	335	127	30	—	—	489	3	—	—	468	5	19	—
7. Feldkirchen	1899 ₄₃	24	174	1028	513	515	690	282	56	—	—	999	29	—	—	995	11	22	—
8. Götting	1342 ₅₆	16	224	1193	611	582	739	391	59	4	—	1165	28	—	—	1077	39	77	—
9. Großkarolinenfeld	669 ₀₀	1	159	787	386	401	476	269	42	—	—	644	143	—	—	772	3	12	—
10. Helfendorf (Großh.)	2131 ₃₆	17	116	658	338	320	429	201	28	—	—	655	3	—	—	651	—	7	—
11. Höhenrain (Großh.)	1806 ₈₉	26	109	731	395	336	506	194	31	—	—	730	1	—	—	729	—	2	—
12. Hohenthann . . .	2276 ₄₄	18	141	916	464	452	614	258	44	—	—	916	—	—	—	914	1	1	—
13. Holzham	1102 ₀₈	14	57	346	168	178	245	84	17	—	—	346	—	—	—	344	—	2	—
14. Kirchdorf am Haunpold	2451 ₉₀	11	464	2310	1221	1089	1420	779	111	—	—	2200	109	—	1	2053	109	148	—
15. Kolbermoor	970 ₃₈	3	860	3579	1738	1841	2048	1346	180	5	—	3478	95	—	6	3078	54	447	—
16. Litzeldorf	1155 ₀₀	4	72	408	207	201	278	102	28	—	—	408	—	—	—	393	1	14	—
17. Mietrachting . . .	1004 ₇₆	10	137	726	369	357	454	243	29	—	—	720	6	—	—	657	3	66	—
18. Tattenhausen . . .	1939 ₀₄	37	125	818	417	401	565	211	42	—	—	807	11	—	—	812	—	6	—
19. Tunttenhausen . . .	2331 ₀₈	22	149	949	470	479	652	245	51	1	—	946	3	—	—	946	—	3	—
20. Vagen	1780 ₂₁	9	227	1160	559	601	723	368	65	2	2	1145	13	—	2	1129	5	26	—
21. Wiechs	905 ₄₄	10	58	376	206	170	270	92	14	—	—	371	5	—	—	366	5	5	—
22. Willing	1472 ₆₄	6	117	723	358	365	472	217	34	—	—	718	5	—	—	710	6	7	—
Ausmärk. Bezirke . .	1179 ₉₄																		
Summe Bezirksamt Aibling	33380 ₃₀	305	4451	23099	11677	11422	14651	7243	1188	15	2	22479	604	1	15	21781	311	1006	1

2. Bezirksamt Aichach.

Amtsgericht Aichach.

Bezirkskommando **Augsburg**. Landbauamt **Freising**. Straßen- und Flußbauamt **Ingolstadt**. Eichamt **Aichach**.

Landgericht und Oberlandesgericht **Augsburg**. Rentamt **Aichach**. Notariate **Aichach I u. II**. Brandversicherungs-
Inspektionsbezirk **Augsburg II**.

Standesamtsbezirke im ganzen 42. A. Kombinierte: **Aichach:** Aichach, Algertshausen, Oberschneitbach, Untergriesbach, Unterschneitbach. — **Aindling:** Aindling, Binnenbach, Edenhausen, Eisingersdorf, Petersdorf, Pichl. — **Altomünster:** Altomünster, Oberzeitlbach, Stumpfenbach. — **Haslangkreit:** Haslangkreit, Stockensau. — **Haunswies:** Haunswies, Edenried. — **Hollenbach:** Hollenbach, Mainbach, Motzenhofen, Schönbach. — **Inchenhofen:** Inchenhofen, Oberbachern, Sainbach. — **Oberbernbach:** Oberbernbach, Walchshofen. — **Obergriesbach:** Obergriesbach, Sulzbach, Zahling. — **Oberwittelsbach:** Oberwittelsbach, Unterwittelsbach. — **Osterzhausen:** Osterzhausen, Ebenried. — **Pöttmes:** Pöttmes, Immendorf. — **Schiltberg:** Schiltberg, Allenberg, Oberschönbach, Rapperzell. — **Stotzard:** Stotzard, Gaulzhofen, Hausen. — **Tandern:** Tandern, Oberdorf. — **Thalhausen:** Thalhausen, Aufhausen. — **Tödtenried:** Tödtenried, Kiemertshofen. — **Willprechtzell:** Willprechtzell, Schönleiten. B. Die übrigen Gemeinden bilden je einen Standesamtsbezirk für sich.

Gemeinden		Zahl der		Ortsanwesende Bevölkerung															
St. = Stadt St.V. = Städtische Verfassung M. = Markt Im übrigen siehe Seite I.	Fläche in ha	Ort- schaf- ten	Haus- hal- tungen	im gan- zen	nach dem Geschlecht		nach dem Familienstand					nach dem Religionsbekenntnis				nach der Staats- angehörigkeit			
					männlich	weiblich	ledig	ver- heiratet	verwitwet	geschieden	unermittelt	katholisch	protestan- tisch	israelit.	sonst. und unermittelt	Bayern	Uebrig Reichsang.	Ausländer	unermittelt
1. Adelzhausen . .	457 ⁸⁹	2	68	359	162	197	211	127	21	—	—	359	—	—	—	359	—	—	—
2. Affing	673 ¹⁴	2	100	513	248	265	324	162	27	—	—	506	7	—	—	513	—	—	—
3. Aichach, St. . .	631 ³²	1	654	2762	1319	1443	1627	932	202	1	—	2695	67	—	—	2717	23	22	—
4. Aindling, M. . .	534 ⁷³	1	150	737	366	371	458	238	41	—	—	736	1	—	—	736	1	—	—
5. Algertshausen .	244 ⁷⁴	3	30	187	91	96	119	61	7	—	—	185	2	—	—	179	—	8	—
6. Allenberg . . .	304 ¹²	1	28	140	58	82	83	50	7	—	—	140	—	—	—	140	—	—	—
7. Alsmoos	502 ⁶²	2	34	195	101	94	119	66	10	—	—	195	—	—	—	195	—	—	—
8. Altomünster, M.	894 ⁶⁰	1	327	1344	585	759	784	472	88	—	—	1336	8	—	—	1340	2	2	—
9. Aufhausen . . .	490 ⁰⁸	3	19	123	60	63	86	33	4	—	—	123	—	—	—	123	—	—	—
10. Binnenbach . .	260 ⁵⁶	1	19	118	56	62	74	38	6	—	—	118	—	—	—	118	—	—	—
11. Ebenried	441 ⁸¹	2	50	199	101	98	101	80	18	—	—	199	—	—	—	199	—	—	—
12. Ecknach	960 ⁰³	4	71	378	189	189	237	115	26	—	—	378	—	—	—	376	—	2	—
13. Edenhausen . .	143 ⁷¹	1	28	116	64	52	63	50	3	—	—	116	—	—	—	116	—	—	—
14. Edenried	239 ³¹	1	23	142	81	61	85	47	10	—	—	142	—	—	—	142	—	—	—
15. Eisingersdorf .	186 ³²	1	29	149	69	80	92	48	9	—	—	149	—	—	—	149	—	—	—
16. Gallenbach . . .	877 ⁴³	6	56	362	159	203	238	98	26	—	—	361	1	—	—	360	2	—	—
17. Gaulzhofen . . .	546 ⁹⁷	2	39	249	122	127	160	75	14	—	—	249	—	—	—	249	—	—	—
18. Griesbäckerzell .	693 ¹⁷	5	144	551	253	298	295	225	31	—	—	550	1	—	—	546	5	—	—
19. Gundelsdorf . .	642 ⁸⁵	2	81	409	204	205	240	136	33	—	—	409	—	—	—	409	—	—	—
20. Handzell	846 ⁰⁷	10	98	461	210	251	274	158	29	—	—	460	1	—	—	453	8	—	—
21. Haslangkreit . .	1196 ⁹¹	8	68	424	205	219	272	130	22	—	—	395	18	—	11	424	—	—	—
22. Haunswies . . .	609 ⁵⁹	2	39	237	122	115	145	86	6	—	—	237	—	—	—	237	—	—	—
23. Hausen	846 ⁴⁷	4	35	227	115	112	158	60	9	—	—	227	—	—	—	227	—	—	—
24. Heretshausen . .	567 ⁰⁵	4	34	209	101	108	143	53	13	—	—	209	—	—	—	209	—	—	—
25. Hilgertshausen .	1427 ³⁹	15	131	778	374	404	517	233	28	—	—	778	—	—	—	768	—	10	—
26. Hohenzell	1048 ⁷¹	7	80	446	212	234	270	155	21	—	—	446	—	—	—	446	—	—	—
27. Hollenbach . . .	697 ⁹⁵	1	65	338	154	184	211	106	21	—	—	336	2	—	—	337	—	1	—
28. Igenhausen . . .	609 ¹⁷	3	54	267	115	152	154	99	14	—	—	267	—	—	—	266	—	1	—
29. Immendorf . . .	266 ⁸⁴	2	18	111	56	55	73	33	5	—	—	110	1	—	—	111	—	—	—
30. Inchenhofen, M.	712 ³⁴	1	149	696	328	368	391	261	44	—	—	694	1	—	1	694	1	1	—
31. Kiemertshofen .	476 ³³	4	29	160	77	83	100	48	11	1	—	160	—	—	—	160	—	—	—
32. Kleinberghofen .	553 ⁶²	5	47	271	125	146	175	83	13	—	—	271	—	—	—	271	—	—	—
33. Klingen	1288 ⁵⁸	6	105	557	270	287	339	190	28	—	—	557	—	—	—	549	1	7	—

Gemeinden	Fläche in ha	Zahl der		Ortsanwesende Bevölkerung																
		Ort- schaf- ten	Haus- hal- tungen	im gan- zen	nach dem Geschlecht		nach dem Familienstand					nach dem Religionsbekenntnis				nach der Staats- angehörigkeit				
					männlich	weiblich	ledig	ver- heiratet	verwitwet	geschieden	unermittelt	katholisch	protestan- tisch	israelit.	sonst. und unermittelt	Bayern	Uebrig Reichsang.	Ausländer	unermittelt	
St. = Stadt St.V. = Städtische Verfassung M. = Markt Im übrigen siehe Seite I.																				
34. Kühbach, M. . . .	792 ₅₈	1	152	665	330	335	397	220	48	—	—	658	7	—	—	655	8	2	—	—
35. Mainbach	470 ₆₆	1	29	189	94	95	121	56	12	—	—	189	—	—	—	189	—	—	—	—
36. Motzenhofen . . .	330 ₃₂	1	33	164	79	85	93	60	11	—	—	164	—	—	—	164	—	—	—	—
37. Oberbachern . . .	807 ₆₀	3	36	251	127	124	170	67	13	1	—	250	1	—	—	251	—	—	—	—
38. Oberbernbach . .	769 ₉₉	3	67	367	190	177	228	120	17	2	—	367	—	—	—	341	2	24	—	—
39. Oberdorf	488 ₈₅	5	31	190	89	101	126	57	7	—	—	190	—	—	—	190	—	—	—	—
40. Obergriesbach . .	613 ₇₂	2	73	355	171	184	210	128	16	—	1	355	—	—	—	354	—	1	—	—
41. Obermauerbach . .	840 ₀₀	2	57	354	177	177	236	99	19	—	—	354	—	—	—	351	—	3	—	—
42. Oberschnaitbach .	512 ₉₃	1	46	235	112	123	136	87	12	—	—	230	—	—	5	235	—	—	—	—
43. Oberschönbach . .	540 ₆₉	4	29	140	70	70	82	48	10	—	—	140	—	—	—	140	—	—	—	—
44. Oberwittelsbach .	411 ₈₄	2	31	166	70	96	105	50	11	—	—	166	—	—	—	166	—	—	—	—
45. Oberzeitlbach . .	1302 ₇₉	7	64	456	219	237	322	115	19	—	—	456	—	—	—	456	—	—	—	—
46. Osterzhausen . . .	374 ₀₆	1	37	183	91	92	117	58	8	—	—	180	3	—	—	183	—	—	—	—
47. Petersdorf	513 ₂₁	3	34	194	97	97	122	64	8	—	—	194	—	—	—	194	—	—	—	—
48. Pichl	404 ₁₄	1	34	127	63	64	72	47	8	—	—	127	—	—	—	127	—	—	—	—
49. Pöttmes, M. . . .	1744 ₀₅	4	354	1514	693	821	886	522	104	2	—	1479	32	3	—	1495	16	3	—	—
50. Randelsried . . .	941 ₇₁	8	57	384	192	192	261	105	18	—	—	384	—	—	—	384	—	—	—	—
51. Rapperzell	322 ₇₇	1	52	235	120	115	131	90	14	—	—	235	—	—	—	235	—	—	—	—
52. Rehling	2611 ₉₀	10	128	792	390	402	504	255	33	—	—	791	1	—	—	789	3	—	—	—
53. Ruppertzell	683 ₁₈	8	56	325	168	157	215	93	17	—	—	324	1	—	—	324	—	1	—	—
54. Sainbach	952 ₁₄	4	44	321	155	166	217	95	9	—	—	321	—	—	—	321	—	—	—	—
55. Schiltberg	1175 ₆₈	3	123	640	307	333	389	219	32	—	—	640	—	—	—	640	—	—	—	—
56. Schnellmannskreit	696 ₄₇	1	43	230	103	127	136	86	8	—	—	229	1	—	—	222	8	—	—	—
57. Schönbach	501 ₀₅	1	25	155	77	78	101	48	6	—	—	155	—	—	—	155	—	—	—	—
58. Schönleiten	339 ₁₁	1	40	200	101	99	128	64	8	—	—	200	—	—	—	200	—	—	—	—
59. Sielenbach	1165 ₅₄	5	143	783	397	386	514	224	45	—	—	783	—	—	—	781	—	2	—	—
60. Stockensau	519 ₇₉	2	23	139	69	70	91	44	4	—	—	139	—	—	—	139	—	—	—	—
61. Stotzard	212 ₀₆	1	27	136	66	70	81	43	12	—	—	136	—	—	—	136	—	—	—	—
62. Stumpfenbach . .	544 ₄₇	4	28	212	103	109	145	59	8	—	—	212	—	—	—	212	—	—	—	—
63. Sulzbach	294 ₂₄	1	29	157	77	80	98	52	7	—	—	157	—	—	—	157	—	—	—	—
64. Tandern	818 ₄₄	4	98	491	230	261	290	174	27	—	—	491	—	—	—	490	1	—	—	—
65. Thalhausen	760 ₂₆	6	45	318	153	165	230	77	11	—	—	318	—	—	—	318	—	—	—	—
66. Todtenweis	2010 ₆₇	3	81	391	198	193	240	128	23	—	—	390	1	—	—	388	—	3	—	—
67. Tödtlenried	621 ₆₂	7	45	280	134	146	195	72	13	—	—	280	—	—	—	280	—	—	—	—
68. Unterbernbach . .	978 ₇₀	6	73	417	214	203	270	136	10	1	—	417	—	—	—	417	—	—	—	—
69. Untergriesbach . .	218 ₇₂	1	23	122	60	62	75	42	5	—	—	122	—	—	—	117	5	—	—	—
70. Unterschneitbach .	369 ₀₆	1	38	218	102	116	139	72	7	—	—	218	—	—	—	216	1	1	—	—
71. Unterwittelsbach .	469 ₇₈	1	34	177	88	89	114	56	7	—	—	177	—	—	—	177	—	—	—	—
72. Walchshofen . . .	458 ₉₇	1	35	191	89	102	128	56	7	—	—	191	—	—	—	191	—	—	—	—
73. Willprechtszell . .	597 ₄₇	3	48	231	116	115	131	88	12	—	—	231	—	—	—	230	—	1	—	—
74. Wollomoos	972 ₁₈	5	56	394	191	203	280	93	21	—	—	394	—	—	—	394	—	—	—	—
75. Zahling	463 ₈₂	2	46	246	116	130	151	81	14	—	—	246	—	—	—	245	—	1	—	—
Ausmärk. Bezirke . .	249 ₇₀																			
Summe Bezirksamt Aichach	51740 ₂₅	244	5449	27950	13440	14510	17295	9098	1548	8	1	27773	157	3	17	27767	87	96	—	—

3. Bezirksamt Altötting.

(Amtsgerichte Altötting und Burghausen.)

Bezirkskommando **Wasserburg**. Landbauamt **Rosenheim**. Straßen- und Flußbauamt **Traunstein**. Eichamt **Altötting**.

I. Amtsgericht Altötting.

Landgericht **Traunstein**. Oberlandesgericht **München**. Rentamt **Burghausen**. Notariat **Altötting**.
Brandversicherungs-Inspektionsbezirk **Mühldorf**.

Standesamtsbezirke im ganzen IS. A. Kombinierte: **Alzgeru:** Alzgeru, Emmerting. — **Erlbach:** Erlbach, Endlkirchen. — **Kastl:** Forstkastl, Oberkastl, Unterkastl. — **Neuötting:** Neuötting, Raitenhart. — **Pleiskirchen:** Oberpleiskirchen, Unterpleiskirchen. — **Stammham:** Stammham, Marktberg. — **Tüßling:** Tüßling, Teising. — **Unterneukirchen:** Unterneukirchen, Oberburgkirchen. — **Winhöring:** Winhöring, Eggen, Töging. B. Die übrigen Gemeinden bilden je einen Standesamtsbezirk für sich.

Gemeinden	Fläche in ha	Zahl der		Ortsanwesende Bevölkerung																																																																																																																																																																																																																																																																																																																																																																																																																																																																																																																																																																																																																																																																																																																																																																																																																																																																																																																																																																																																																																																																																																																																																																																																																																																																																																																																																																								
		Ort- schaf- ten	Haus- hal- tungen	im gan- zen	nach dem Geschlecht		nach dem Familienstand					nach dem Religionsbekenntnis				nach der Staats- angehörigkeit																																																																																																																																																																																																																																																																																																																																																																																																																																																																																																																																																																																																																																																																																																																																																																																																																																																																																																																																																																																																																																																																																																																																																																																																																																																																																																																																																												
					männlich	weiblich	ledig	ver- heiratet	verwitwet	geschieden	unermittelt	katholisch	protestan- tisch	israelit.	sonst. und unermittelt	Bayern	Uebrig Reichsang.	Ausländer	unermittelt																																																																																																																																																																																																																																																																																																																																																																																																																																																																																																																																																																																																																																																																																																																																																																																																																																																																																																																																																																																																																																																																																																																																																																																																																																																																																																																																																									
St. = Stadt St.V. = Städtische Verfassung M. = Markt Im übrigen siehe Seite 1.																																																																																																																																																																																																																																																																																																																																																																																																																																																																																																																																																																																																																																																																																																																																																																																																																																																																																																																																																																																																																																																																																																																																																																																																																																																																																																																																																																												</

II. Amtsgericht Burghausen.Landgericht **Traunstein**. Oberlandesgericht **München**. Rentamt **Burghausen**. Notariat **Burghausen**.
Brandversicherungs-Inspektionsbezirk **Mühldorf**.**Standesamtsbezirke im ganzen II.** A. Kombinierte: **Burghausen**: Burghausen, Holzfeld. — **Burgkirchen**: Burgkirchen, Dorfen.
— **Haiming**: Haiming, Piesing. — **Halsbach**: Halsbach, Oberzeitlarn. — **Margarethenberg**: Neukirchen a. A., Gufflham. B. Die übrigen
Gemeinden bilden je einen Standesamtsbezirk für sich.

Gemeinden	Fläche in ha	Zahl der		Ortsanwesende Bevölkerung															
		Ort- schaf- ten	Haus- hal- tungen	im gan- zen	nach dem Geschlecht		nach dem Familienstand					nach dem Religionsbekenntnis				nach der Staats- angehörigkeit			
					männlich	weiblich	ledig	ver- heiratet	verwitwet	geschieden	unermittelt	katholisch	protestan- tisch	israelit.	sonst. und unermittelt	Bayern	Uebrigere Reichsang.	Ausländer	unermittelt
30. Burghausen, St. . .	332 ₈₅	5	683	3384	1602	1782	2243	906	232	3	—	3303	81	—	—	3032	30	322	—
31. Burgkirchen . . .	789 ₆₄	31	60	377	189	188	262	98	17	—	—	374	3	—	—	365	—	12	—
32. Dorfen	1027 ₃₆	36	56	413	202	211	286	109	18	—	—	413	—	—	—	408	—	5	—
33. Feichten	1793 ₃₆	36	116	668	339	329	460	174	34	—	—	668	—	—	—	657	—	11	—
34. Gufflham	1015 ₇₉	36	98	538	266	272	347	150	40	1	—	537	1	—	—	534	1	3	—
35. Haiming	688 ₈₃	7	76	397	192	205	247	134	16	—	—	397	—	—	—	378	—	19	—
36. Halsbach	1395 ₃₆	51	96	574	292	282	390	174	10	—	—	573	1	—	—	570	1	3	—
37. Holzfeld	333 ₆₇	3	38	170	82	88	93	68	9	—	—	170	—	—	—	154	—	16	—
38. Kirchweidach . . .	1593 ₁₄	39	127	733	364	369	494	210	29	—	—	733	—	—	—	706	—	27	—
39. Mehring	1692 ₄₅	12	133	857	435	422	587	230	39	1	—	857	—	—	—	850	—	7	—
40. Neukirchen a. Alz .	786 ₃₈	29	79	448	213	235	293	128	26	1	—	448	—	—	—	447	—	1	—
41. Oberzeitlarn . . .	806 ₅₀	20	50	332	165	167	237	87	8	—	—	331	—	1	—	332	—	—	—
42. Piesing	1405 ₈₉	26	141	785	390	395	497	244	44	—	—	785	—	—	—	774	—	11	—
43. Raitenhaslach . . .	1241 ₄₅	53	149	830	427	403	529	253	46	2	—	823	7	—	—	800	1	29	—
44. Schützing	890 ₉₂	14	52	321	156	165	210	91	20	—	—	321	—	—	—	317	—	4	—
45. Wald a. Alz	924 ₉₅	28	113	566	287	279	342	191	33	—	—	566	—	—	—	558	—	8	—
Ausmärk. Bezirke . . .	2628 ₇₃																		
A.-G. Burghausen . .	19347 ₃₈	426	2067	11393	5601	5792	7517	3247	621	8	—	11299	93	1	—	10882	33	478	—
„ Altötting	35289 ₇₀	836	5057	24972	11815	13157	15956	7640	1353	23	—	24841	107	10	14	24386	141	442	3
Summe Bezirksamt Altötting	54637 ₀₈	1262	7124	36365	17416	18949	23473	10887	1974	31	—	36140	200	11	14	35268	174	920	3

4. Bezirksamt Berchtesgaden.(Amtsgerichte Berchtesgaden und Reichenhall. — In Bad Reichenhall befindet sich ein exponierter
Bezirksamts-Assessor.)Bezirkskommando **Rosenheim**. Landbauamt, Straßen- und Flußbauamt **Traunstein**. Eichamt **Reichenhall**.**I. Amtsgericht Berchtesgaden.**Landgericht **Traunstein**. Oberlandesgericht **München**. Rentamt **Berchtesgaden**. Notariat **Berchtesgaden**.
Brandversicherungs-Inspektionsbezirk **Traunstein**.**Standesamtsbezirke im ganzen 3.** A. Kombinierte: **Berchtesgaden**: Berchtesgaden, Au, Bischofswiesen, Gern, Königssee, Salzberg,
Schönau. — **Schellenberg**: Schellenberg Markt, Schellenberg Land, Eitenberg, Scheffau. B. Die Gemeinde Ramsau bildet einen Standes-
amtsbezirk für sich.

1. Au	1148 ₉₂	3	125	692	364	328	453	201	38	—	—	692	—	—	—	658	—	34	—
2. Berchtesgaden, M., St. V.	147 ₅₀	1	627	2830	1410	1420	1728	949	150	2	1	2707	113	3	7	2285	55	489	1
3. Bischofswiesen . .	3171 ₂₄	6	308	1649	833	816	1092	463	94	—	—	1634	15	—	—	1571	18	60	—
4. Eitenberg	462 ₂₄	2	28	160	83	77	107	42	11	—	—	160	—	—	—	144	—	16	—
5. Gern	545 ₃₆	3	55	287	138	149	188	86	13	—	—	278	2	—	7	266	1	19	1
6. Königssee	749 ₇₆	4	136	695	363	332	440	219	35	1	—	693	2	—	—	659	3	33	—
7. Ramsau	2298 ₂₆	4	197	1038	532	506	709	269	60	—	—	1031	7	—	—	1007	4	27	—

I. Amtsgericht Berchtesgaden (Schluß).

Gemeinden St. = Stadt St.V. = Städtische Verfassung M. = Markt Im übrigen siehe Seite 1.	Fläche in ha	Zahl der		Ortsanwesende Bevölkerung															
		Ort- schaf- ten	Haus- hal- tungen	im gan- zen	nach dem Geschlecht		nach dem Familienstand					nach dem Religionsbekenntnis				nach der Staats- angehörigkeit			
					männlich	weiblich	ledig	ver- heiratet	verwitwet	geschieden	unermittelt	katholisch	protestan- tisch	israelit	sonst. und unermittelt	Bayern	Uebrigere Reichsang.	Ausländer	unermittelt
8. Salzberg	1307 ₇₄	6	288	1402	712	690	897	422	82	1	—	1382	19	—	1	1304	13	85	—
9. Scheffau	662 ₈₉	4	73	371	173	198	235	110	25	1	—	370	1	—	—	339	—	32	—
10. Schellenberg Land	619 ₄₂	4	69	388	178	210	248	117	22	1	—	388	—	—	—	358	—	30	—
11. Schellenberg Mkt.	21 ₈₇	1	124	438	213	225	255	162	21	—	—	429	7	2	—	357	—	81	—
12. Schönau	1335 ₄₇	5	183	882	424	458	566	270	46	—	—	864	18	—	—	815	17	50	—
Ausmärk. Bezirke . .	27517 ₀₅																		
Summe Amtsgericht Berchtesgaden	39987 ₇₂	43	2213	10832	5423	5409	6918	3310	597	6	1	10628	184	5	15	9763	111	956	2

II. Amtsgericht Reichenhall.

Landgericht Traunstein. Oberlandesgericht München. Rentamt Berchtesgaden. Notariat Reichenhall.
Brandversicherungs-Inspektionsbezirk Traunstein.

Standesamtsbezirke im ganzen 5. A. Kombinierte: Bad Reichenhall: Bad Reichenhall, Jettenberg, Karlstein, Ristfeucht, Weißbach. — Stoißberg: Stoißberg, Aufham, Högl. B. Die übrigen Gemeinden bilden je einen Standesamtsbezirk für sich.

13. Aufham	1023 ₅₆	4	83	544	287	257	380	142	22	—	—	544	—	—	—	503	—	41	—
14. Bad Reichenhall, St.	582 ₃₀	5	1371	6077	2831	3246	3728	1981	351	17	—	5690	371	8	8	4780	210	1087	—
15. Gmain	769 ₈₉	2	121	668	353	315	422	213	33	—	—	642	20	—	6	479	6	183	—
16. Högl	1340 ₀₇	8	76	563	278	285	411	138	14	—	—	563	—	—	—	548	—	15	—
17. Jettenberg	1309 ₃₈	2	19	137	82	55	105	28	4	—	—	137	—	—	—	130	—	7	—
18. Karlstein	1527 ₆₂	3	111	665	309	356	443	190	31	1	—	648	17	—	—	588	7	70	—
19. Marzoll	450 ₅₈	4	103	519	259	260	321	174	24	—	—	511	8	—	—	416	1	102	—
20. Piding	1257 ₉₈	5	121	764	411	353	528	201	34	1	—	761	3	—	—	692	—	72	—
21. Ristfeucht	1477 ₄₈	5	35	219	121	98	149	63	7	—	—	218	1	—	—	163	—	56	—
22. Stoißberg	1055 ₃₅	10	176	1026	496	530	693	293	40	—	—	1014	12	—	—	980	3	43	—
23. Weißbach	406 ₅₅	2	34	227	127	100	164	57	6	—	—	227	—	—	—	222	—	5	—
Ausmärk. Bezirke	11891 ₈₁																		
A.-G. Reichenhall	23092 ₅₇	50	2250	11409	5554	5855	7344	3480	566	19	—	10955	432	8	14	9501	227	1681	—
„ Berchtesgaden	39987 ₇₂	43	2213	10832	5423	5409	6918	3310	597	6	1	10628	184	5	15	9763	111	956	2
Summe Bezirksamt Berchtesgaden	63080 ₂₉	93	4463	22241	10977	11264	14262	6790	1163	25	1	21583	616	13	29	19264	338	2637	2

5. Bezirksamt Bruck.

Amtsgericht Bruck.

Bezirkskommando Weilheim. Landbauamt, Straßen- und Flußbauamt München. Eichamt Dachau.

Landgericht München II. Oberlandesgericht München. Rentamt Bruck. Notariat Bruck. Brandversicherungs-Inspektionsbezirk München I.

Standesamtsbezirke im ganzen 57. Jede Gemeinde bildet einen Standesamtsbezirk für sich.

In der Bevölkerungsziffer für die Gemeinde Bruck sind 398 aktive Militärpersonen inbegriffen.

1. Adelshofen	799 ₉₇	2	82	529	254	275	358	152	19	—	—	527	2	—	—	528	—	1	—
2. Aich	618 ₁₃	3	49	311	155	156	201	92	18	—	—	310	1	—	—	310	1	—	—
3. Alling	1981 ₆₇	5	121	693	344	349	433	227	30	3	—	693	—	—	—	688	5	—	—

Gemeinden St. = Stadt St.V. = Städtische Verfassung M. = Markt Im übrigen siehe Seite 1.	Fläche in ha	Zahl der		Ortsanwesende Bevölkerung															
		Ort- schaf- ten	Haus- hal- tungen	im gan- zen	nach dem Geschlecht		nach dem Familienstand					nach dem Religionsbekenntnis				nach der Staats- angehörigkeit			
					männlich	weiblich	ledig	ver- heiratet	verwitwet	geschieden	unermittelt	katholisch	protestan- tisch	israelit.	sonst. und unermittelt	Bayern	Uebrig Reichsang.	Ausländer	unermittelt
4. Althegnenberg . .	668 ₂₆	2	53	307	148	159	196	100	11	—	—	287	20	—	—	297	9	1	—
5. Aufkirchen . . .	833 ₂₅	7	51	354	158	196	241	97	16	—	—	354	—	—	—	354	—	—	—
6. Baierberg	486 ₂₀	2	23	174	92	82	125	47	2	—	—	172	2	—	—	172	2	—	—
7. Biburg	489 ₅₁	3	54	347	165	182	240	85	22	—	—	345	2	—	—	347	—	—	—
8. Bruck, M., St. V. .	1221 ₁₇	5	1031	4461	2321	2140	2719	1430	305	7	—	4086	367	7	1	4274	134	53	—
9. Dünzelbach . . .	1163 ₃₈	3	79	454	229	225	292	140	22	—	—	454	—	—	—	454	—	—	—
10. Ebertshausen . .	450 ₃₄	2	31	208	101	107	144	55	9	—	—	208	—	—	—	208	—	—	—
11. Egenhofen . . .	510 ₃₉	6	64	381	168	213	247	113	20	1	—	379	2	—	—	381	—	—	—
12. Eismerszell . . .	323 ₁₇	2	33	188	100	88	122	59	7	—	—	188	—	—	—	188	—	—	—
13. Emmering	1217 ₄₁	3	125	665	316	349	408	213	43	1	—	647	18	—	—	648	13	4	—
14. Eresried	394 ₅₈	1	18	119	59	60	80	39	—	—	—	118	1	—	—	118	1	—	—
15. Esting	520 ₈₉	1	77	398	195	203	227	151	20	—	—	394	4	—	—	392	1	5	—
16. Geiselbullach . .	1383 ₄₁	2	106	522	257	265	301	206	14	1	—	512	10	—	—	507	2	13	—
17. Geltendorf . . .	1174 ₇₈	1	115	593	288	305	363	192	37	1	—	588	5	—	—	573	12	8	—
18. Germering	1131 ₆₀	1	99	546	280	266	357	159	29	1	—	529	17	—	—	531	4	11	—
19. Germerswang . .	625 ₇₆	3	43	311	158	153	213	83	15	—	—	310	1	—	—	309	—	2	—
20. Grunertshofen . .	281 ₀₄	1	34	263	151	112	196	58	9	—	—	263	—	—	—	261	2	—	—
21. Günzlhofen . . .	447 ₄₄	1	36	204	98	106	135	62	7	—	—	202	2	—	—	203	1	—	—
22. Hattenhofen . . .	651 ₃₄	3	61	374	199	175	243	111	20	—	—	370	4	—	—	373	—	1	—
23. Hausen b. Gelten- dorf	644 ₃₇	1	51	295	149	146	188	95	12	—	—	295	—	—	—	292	3	—	—
24. Hausen b. Hofheg- nenberg	356 ₄₉	1	39	209	104	105	131	68	10	—	—	208	1	—	—	209	—	—	—
25. Hörbach	873 ₉₅	1	33	210	96	114	140	59	11	—	—	207	3	—	—	208	2	—	—
26. Hofhegnenberg . .	375 ₆₂	1	66	307	143	164	184	107	16	—	—	295	12	—	—	303	3	1	—
27. Holzhausen . . .	411 ₁₀	2	16	110	55	55	74	34	2	—	—	110	—	—	—	110	—	—	—
28. Jesenwang	1203 ₀₉	3	99	544	258	286	347	168	29	—	—	543	—	1	—	540	—	4	—
29. Kothgeisering . .	675 ₇₂	2	97	506	257	249	297	181	28	—	—	495	9	—	2	481	5	20	—
30. Landsberied . . .	795 ₉₈	4	85	440	220	220	284	126	30	—	—	440	—	—	—	439	1	—	—
31. Luttenwang	528 ₈₉	1	35	211	105	106	137	67	7	—	—	211	—	—	—	209	2	—	—
32. Maisach	1793 ₇₇	3	194	1007	483	524	589	352	63	2	1	990	15	—	2	1001	2	3	1
33. Malching	931 ₃₃	4	37	299	149	150	222	70	7	—	—	299	—	—	—	299	—	—	—
34. Mammendorf . . .	1659 ₂₅	2	178	1092	514	578	721	328	42	1	—	1085	7	—	—	1085	6	1	—
35. Mittelstetten . . .	1433 ₆₃	4	103	562	294	268	338	171	23	—	—	562	—	—	—	560	—	2	—
36. Moorenweis	2077 ₄₅	6	163	854	433	421	539	270	44	1	—	846	7	1	—	847	2	5	—
37. Nannhofen	260 ₄₅	1	24	125	63	62	73	50	2	—	—	121	4	—	—	119	6	—	—
38. Oberschweinbach .	273 ₆₀	2	50	319	134	185	204	93	21	1	—	317	2	—	—	315	3	1	—
39. Oberweikertshofen	850 ₇₆	6	56	390	193	197	265	107	18	—	—	388	2	—	—	390	—	—	—
40. Olching	1431 ₄₈	1	305	1503	732	771	907	544	51	—	1	1450	48	4	1	1462	28	12	1
41. Pfaffenhofen . . .	327 ₅₅	1	24	147	73	74	96	45	6	—	—	147	—	—	—	146	—	1	—
42. Puch	682 ₁₇	1	68	402	195	207	262	119	21	—	—	402	—	—	—	399	1	2	—
43. Puchheim	1237 ₁₅	1	105	531	271	260	324	193	14	—	—	511	19	—	1	501	10	20	—
44. Purk	261 ₈₈	2	27	144	70	74	99	35	10	—	—	144	—	—	—	143	—	1	—
45. Rottbach	1204 ₀₈	8	52	425	204	221	300	108	17	—	—	425	—	—	—	424	—	1	—
46. Schöngesing . . .	1055 ₉₆	3	94	395	200	195	218	149	27	1	—	390	5	—	—	387	4	4	—
47. Steinbach	584 ₉₇	1	47	261	124	137	169	79	13	—	—	258	3	—	—	249	3	9	—
48. Steindorf	490 ₆₀	2	44	285	149	136	197	82	6	—	—	285	—	—	—	284	1	—	—

Gemeinden St. = Stadt St.V. = Städtische Verfassung M. = Markt Im übrigen siehe Seite I.	Fläche in ha	Zahl der		Ortsanwesende Bevölkerung															
		Ort- schaf- ten	Haus- hal- tungen	im gan- zen	nach dem Geschlecht		nach dem Familienstand					nach dem Religionsbekenntnis				nach der Staats- angehörigkeit			
					männlich	weiblich	ledig	ver- heiratet	verwitwet	geschieden	unermittelt	katholisch	protestan- tisch	israelit.	sonst. und unermittelt	Bayern	Ubrige Reichsang.	Ausländer	unermittelt
49. Tegernbach . . .	377 ₅₃	1	41	235	114	121	144	78	13	—	—	235	—	—	—	235	—	—	—
50. Türkenfeld . . .	1027 ₃₅	3	135	758	393	365	472	251	35	—	—	737	21	—	—	718	1	39	—
51. Ueberacker . . .	1300 ₁₉	7	58	414	212	202	287	104	23	—	—	414	—	—	—	414	—	—	—
52. Unteraltling . . .	661 ₄₆	3	38	252	128	124	171	67	14	—	—	249	3	—	—	251	1	—	—
53. Unterpfaffenhofen	904 ₀₉	5	56	295	144	151	194	86	15	—	—	286	9	—	—	287	6	2	—
54. Unterschweinbach	780 ₇₅	3	55	355	181	174	229	112	14	—	—	353	1	1	—	354	—	1	—
55. Wenigmünchen .	309 ₁₈	1	32	182	92	90	108	64	10	—	—	182	—	—	—	182	—	—	—
56. Wildenroth . . .	672 ₃₇	2	75	403	193	210	245	144	14	—	—	392	11	—	—	388	10	5	—
57. Zankenhausen .	548 ₁₈	3	38	200	102	98	128	60	12	—	—	193	4	—	3	194	6	—	—
Ausmärk. Bezirk . .	954 ₁₀																		
Summe Bezirksamt Bruck	47330 ₁₈	151	5005	27069	13463	13606	17154	8537	1355	21	2	26401	644	14	10	26541	293	233	2

6. Bezirksamt Dachau.

Amtsgericht Dachau.

Bezirkskommando **II München**. Landbauamt **München**. Straßen- und Flußbauamt **Ingolstadt**. Eichamt **Dachau**. Landgericht **München II**. Oberlandesgericht **München**. Rentamt **Dachau**. Notariat **Dachau**. Brandversicherungs-Inspektionsbezirk **München III**.

Standesamtsbezirke im ganzen 56. Jede Gemeinde bildet einen Standesamtsbezirk für sich.

1. Ainhofen	1754 ⁴⁴	21	102	686	339	347	466	192	28	—	—	599	67	—	20	685	1	—	—
2. Ampermooching . .	1329 ⁴⁶	5	85	565	273	292	367	178	20	—	—	564	1	—	—	565	—	—	—
3. Amperpettenbach .	1293 ⁵⁰	6	48	432	212	220	319	98	15	—	—	428	4	—	—	430	2	—	—
4. Arnbach	499 ⁷¹	2	55	310	155	155	196	105	9	—	—	310	—	—	—	310	—	—	—
5. Asbach	606 ⁷⁵	2	44	278	122	156	185	83	10	—	—	278	—	—	—	278	—	—	—
6. Augustenfeld . . .	1975 ²¹	7	78	419	211	208	247	159	12	1	—	392	27	—	—	406	6	7	—
7. Bergkirchen	953 ²⁶	3	54	385	202	183	270	96	19	—	—	385	—	—	—	385	—	—	—
8. Biberbach	815 ⁴⁵	5	51	350	177	173	241	87	22	—	—	350	—	—	—	350	—	—	—
9. Dachau, M., St. V.	625 ⁵⁸	1	1281	5450	2620	2830	3084	2026	331	9	—	5226	197	5	22	5212	118	120	—
10. Eichhofen	810 ³⁰	7	39	288	144	144	202	75	11	—	—	288	—	—	—	288	—	—	—
11. Einsbach	692 ⁵⁴	5	47	315	156	159	208	99	8	—	—	315	—	—	—	315	—	—	—
12. Eisenhofen	605 ³²	3	57	320	155	165	207	100	13	—	—	320	—	—	—	320	—	—	—
13. Eisolzried	1245 ⁶³	4	74	529	264	265	361	145	23	—	—	529	—	—	—	529	—	—	—
14. Etzenhausen . . .	1068 ⁵⁹	6	65	343	174	169	206	121	14	2	—	340	3	—	—	334	6	3	—
15. Fahrenzhausen . .	616 ⁴⁷	2	71	425	214	211	268	141	16	—	—	418	7	—	—	425	—	—	—
16. Feldgeding	494 ⁶⁶	1	31	186	103	83	122	55	9	—	—	186	—	—	—	186	—	—	—
17. Frauenhofen	606 ⁹⁸	6	17	156	83	73	114	36	6	—	—	151	—	—	5	153	3	—	—
18. Giebing	254 ⁸²	2	23	146	70	76	90	48	8	—	—	146	—	—	—	144	—	2	—
19. Glonn	429 ⁴⁵	2	43	229	110	119	134	82	13	—	—	229	—	—	—	229	—	—	—
20. Großberghofen . .	938 ⁷¹	3	71	419	199	220	273	124	22	—	—	419	—	—	—	417	—	2	—

Gemeinden St. — Stadt St.V. — Städtische Verfassung M. — Markt Im übrigen siehe Seite 1.	Fläche in ha	Zahl der		Ortsanwesende Bevölkerung															
		Ort- schaf- ten	Haus- hal- tungen	im gan- zen	nach dem Geschlecht		nach dem Familienstand					nach dem Religionsbekenntnis				nach der Staats- angehörigkeit			
					männlich	weiblich	ledig	ver- heiratet	verwitwet	geschieden	unermittelt	katholisch	protestan- tisch	israelit.	sonst. und unermittelt	Bayern	Uebrig- e Reichs- angehörige	Ausländer	unermittelt
21. Großinzemoos . .	268 ₆₄	1	36	201	97	104	119	72	10	—	—	201	—	—	—	201	—	—	—
22. Günding	1891 ₇₉	9	104	675	342	333	437	218	19	1	—	674	1	—	—	667	—	8	—
23. Haimhausen . .	1767 ₁₁	4	187	982	489	493	606	335	39	2	—	956	26	—	—	960	12	10	—
24. Hebertshausen .	576 ₁₇	2	57	341	165	176	215	112	14	—	—	333	8	—	—	337	4	—	—
25. Hirtlbach	431 ₈₈	3	37	224	116	108	145	70	9	—	—	224	—	—	—	224	—	—	—
26. Kollbach	1033 ₉₉	4	71	458	214	244	302	142	14	—	—	458	—	—	—	458	—	—	—
27. Kreuzholzhausen	561 ₅₈	3	35	229	108	121	160	63	6	—	—	228	1	—	—	229	—	—	—
28. Langenpettenbach	986 ₅₆	9	71	425	215	210	282	124	19	—	—	413	12	—	—	420	2	3	—
29. Lauterbach . . .	586 ₆₆	5	66	347	166	181	224	109	14	—	—	347	—	—	—	344	3	—	—
30. Markt-Indersdorf, M.	713 ₈₁	5	163	1195	580	615	889	250	55	1	—	1189	6	—	—	1182	12	1	—
31. Niederroth . . .	745 ₇₉	3	49	323	162	161	228	82	13	—	—	323	—	—	—	323	—	—	—
32. Oberbachern . .	914 ₆₈	4	58	396	202	194	268	110	18	—	—	396	—	—	—	395	—	1	—
33. Obermarbach . .	820 ₂₅	5	42	285	134	151	199	73	12	1	—	285	—	—	—	285	—	—	—
34. Oberroth	563 ₅₄	3	40	244	123	121	159	79	6	—	—	244	—	—	—	244	—	—	—
35. Odelzhausen . .	559 ₉₃	4	122	571	270	301	362	174	35	—	—	565	6	—	—	566	2	3	—
36. Pasenbach . . .	402 ₆₉	2	50	270	136	134	160	96	14	—	—	270	—	—	—	268	2	—	—
37. Pellheim	762 ₄₃	4	49	368	170	198	257	92	19	—	—	368	—	—	—	368	—	—	—
38. Petershausen . .	793 ₉₃	6	113	648	323	325	413	213	21	—	1	643	4	—	1	640	2	5	1
39. Pipinsried . . .	965 ₃₈	11	94	543	271	272	346	176	21	—	—	543	—	—	—	543	—	—	—
40. Prittlbach	630 ₆₅	4	37	279	138	141	191	80	8	—	—	273	6	—	—	279	—	—	—
41. Puchschlagen . .	382 ₉₃	1	27	195	88	107	137	50	8	—	—	195	—	—	—	195	—	—	—
42. Ried	530 ₂₀	5	63	295	154	141	176	101	18	—	—	295	—	—	—	294	—	1	—
43. Röhrmoos	1286 ₉₃	8	106	706	342	364	470	215	21	—	—	703	2	—	1	696	—	10	—
44. Rumeltshausen .	397 ₆₇	3	21	153	68	85	105	43	5	—	—	153	—	—	—	153	—	—	—
45. Schönbrunn . . .	640 ₈₇	3	19	563	215	348	510	37	16	—	—	562	1	—	—	555	4	4	—
46. Schwabhausen . .	891 ₇₀	6	53	369	192	177	257	100	12	—	—	367	2	—	—	365	—	4	—
47. Sigmertshausen .	376 ₁₅	1	40	240	114	126	154	75	11	—	—	240	—	—	—	240	—	—	—
48. Sulzemoos	721 ₆₄	4	66	420	205	215	271	126	23	—	—	415	—	—	5	418	1	1	—
49. Taxa	232 ₂₅	2	37	228	112	116	148	68	12	—	—	228	—	—	—	228	—	—	—
50. Unterweikerts- hofen	580 ₆₈	3	76	448	219	229	281	144	22	1	—	445	3	—	—	448	—	—	—
51. Unterweilbach .	347 ₀₈	3	24	179	95	84	116	56	6	1	—	178	1	—	—	169	8	2	—
52. Vierkirchen . . .	1147 ₉₃	5	95	566	275	291	357	174	34	1	—	566	—	—	—	563	3	—	—
53. Weihs	851 ₀₄	4	110	751	307	444	511	205	34	1	—	738	13	—	—	744	5	2	—
54. Welshofen	923 ₃₃	4	46	308	152	156	214	79	15	—	—	308	—	—	—	308	—	—	—
55. Westerholzhausen	446 ₈₀	5	30	210	99	111	146	57	7	—	—	210	—	—	—	210	—	—	—
56. Wiedenzhausen .	490 ₂₃	2	76	432	198	234	273	136	23	—	—	432	—	—	—	432	—	—	—
Summe Bezirksamt Dachau	43841 ₆₇	243	4706	27298	13239	14059	17648	8386	1242	21	1	26841	398	5	54	26912	196	189	1

7. Bezirksamt Ebersberg.

Amtsgericht Ebersberg.

Bezirkskommando **II München.** Landbauamt **München.** Straßen- und Flußbauamt **Rosenheim.**
Mikhamt **Wasserburg.**

Landgericht **München II.** Oberlandesgericht **München.** Rentamt **Ebersberg.** Notariat **Ebersberg.** Brandversicherungs-
Inspektionsbezirk **München V.**

Standesamtsbezirke im ganzen 25. A. Kombinierte: **Grafring:** Grafring, Nettelkofen, Oelkofen, Oexing. — **Pliening:** Pliening, Gelting. — **Schwaben:** Schwaben, Ottenhofen. — **Zorneding:** Zorneding, Pöding. B. Die übrigen Gemeinden bilden je einen Standesamtsbezirk für sich.

Gemeinden St. = Stadt St.V. = Städtische Verfassung M. = Markt Im übrigen siehe Seite 1.	Fläche in ha	Zahl der		Ortsanwesende Bevölkerung															
		Ort- schaf- ten	Haus- hal- tungen	im gan- zen	nach dem Geschlecht		nach dem Familienstand					nach dem Religionsbekenntnis				nach der Staats- angehörigkeit			
					männlich	weiblich	ledig	ver- heiratet	verwitwet	geschieden	unermittelt	katholisch	protestan- tisch	israelit.	sonst. und unermittelt	Bayern	Uebrige Reichsang.	Ausländer	unermittelt
1. Anzing	1619 ₁₈	19	195	1121	543	578	715	352	53	—	1	1107	14	—	—	1111	5	5	—
2. Aßling	2017 ₃₁	26	172	1051	518	533	689	308	53	1	—	1038	13	—	—	1042	5	4	—
3. Baiern	1968 ₇₀	34	106	725	374	351	507	178	38	2	—	723	—	—	2	711	—	12	2
4. Bruck	2159 ₅₅	18	102	653	313	340	440	184	29	—	—	652	1	—	—	653	—	—	—
5. Ebersberg, M. . . .	2496 ₇₁	12	559	2439	1183	1256	1455	844	136	4	—	2388	50	—	1	2374	19	46	—
6. Eglharting	1155 ₅₇	8	309	1437	756	681	844	532	59	1	1	1412	25	—	—	1381	10	46	—
7. Egmatting	1915 ₈₄	6	119	649	311	338	407	202	40	—	—	644	5	—	—	643	2	4	—
8. Forstinning	1224 ₅₀	18	155	857	436	421	542	270	45	—	—	855	2	—	—	853	3	1	—
9. Frauenneuharting .	1943 ₀₄	39	145	962	501	461	664	237	60	—	1	962	—	—	—	959	—	3	—
10. Gelting	694 ₁₀	5	58	365	179	186	230	123	11	1	—	365	—	—	—	365	—	—	—
11. Glonn, M., St. V.	3030 ₁₀	28	307	1617	817	800	1049	487	81	—	—	1601	16	—	—	1589	7	21	—
12. Grafring, M., St. V.	227 ₇₈	5	241	1069	530	539	624	378	67	—	—	1051	17	1	—	1058	3	8	—
13. Hohenlinden . . .	1408 ₀₆	10	198	1043	514	529	635	339	69	—	—	1040	3	—	—	1042	1	—	—
14. Lampferding . . .	1080 ₁₀	11	71	432	212	220	278	128	26	—	—	431	1	—	—	430	—	2	—
15. Loitersdorf	1123 ₆₅	12	77	477	247	230	311	147	19	—	—	477	—	—	—	470	—	7	—
16. Moosach	1925 ₃₀	14	142	806	454	352	502	260	41	3	—	761	42	—	3	766	19	21	—
17. Nettelkofen	832 ₉₇	9	51	333	178	155	228	94	10	1	—	326	7	—	—	332	—	1	—
18. Oberndorf	2100 ₅₇	26	134	848	422	426	552	266	29	1	—	846	2	—	—	847	—	1	—
19. Oberpfraunheim . .	1847 ₅₁	5	79	434	210	224	271	145	18	—	—	433	1	—	—	431	1	2	—
20. Oelkofen	534 ₄₀	4	63	312	160	152	176	116	20	—	—	309	3	—	—	299	6	7	—
21. Oexing	383 ₆₆	7	198	757	349	408	435	263	57	2	—	751	6	—	—	748	6	3	—
22. Ottenhofen	1028 ₉₉	10	87	550	281	269	376	154	20	—	—	549	1	—	—	547	—	3	—
23. Parsdorf	3178 ₅₀	7	205	1204	623	581	756	398	50	—	—	1125	60	—	19	1159	13	32	—
24. Pliening	1694 ₂₈	7	115	713	363	350	463	225	25	—	—	701	12	—	—	702	10	1	—
25. Pöding	675 ₅₉	3	71	394	203	191	246	136	12	—	—	393	1	—	—	385	5	4	—
26. Poing	1186 ₅₁	3	76	525	266	259	353	146	26	—	—	497	28	—	—	477	7	41	—
27. Schalldorf	1459 ₉₉	31	149	821	432	389	527	257	37	—	—	821	—	—	—	819	—	2	—
28. Schwaben, M. . . .	1087 ₀₉	12	365	1578	793	785	909	594	70	3	2	1537	37	—	4	1539	14	25	—
29. Steinhöring	3293 ₅₀	37	186	1317	667	650	931	323	63	—	—	1314	3	—	—	1311	—	6	—
30. Straußdorf	978 ₅₂	9	62	395	206	189	270	108	17	—	—	395	—	—	—	391	—	4	—
31. Zorneding	1938 ₄₆	1	132	746	375	371	450	266	29	1	—	740	6	—	—	738	3	5	—
Ausmärk. Bezirke . . .	7581 ₈₀																		
Summe Bezirksamt Ebersberg	55791 ₈₃	436	4929	26630	13416	13214	16835	8460	1310	20	5	26244	356	1	29	26172	139	317	2

8. Bezirksamt Erding.

(Amtsgerichte Erding und Dorfen.)

Bezirkskommando **II München**. Landbauamt **Freising**. Straßen- und Flußbauamt **Rosenheim**. Eichamt **Freising**.

I. Amtsgericht Erding.

Landgericht **München II**. Oberlandesgericht **München**. Rentamt **Erding**. Notariate **Erding I** und **II**. Brandversicherung-Inspektionsbezirk **München V**.

Standesamtsbezirke im ganzen 26. A. Kombinierte: **Bockhorn**: Bockhorn, Grünbach. — **Oberneuching**: Oberneuching, Niederneuching. — **Wartenberg**: Wartenberg, Auerbach. B. Die übrigen Gemeinden bilden je einen Standesamtsbezirk für sich.

Gemeinden St. = Stadt St.V. = Städtische Verfassung M. = Markt Im übrigen siehe Seite I.	Fläche in ha	Zahl der		Ortsanwesende Bevölkerung																
		Ort- schaf- ten	Haus- hal- tungen	im gan- zen	nach dem Geschlecht		nach dem Familienstand					nach dem Religionsbekenntnis				nach der Staats- angehörigkeit				
					männlich	weiblich	ledig	ver- heiratet	verwitwet	geschieden	unermittelt	katholisch	protestan- tisch	israelit.	sonst. und unermittelt	Bayern	Uebrig Reichsang.	Ausländer	unermittelt	
1. Altenerding . . .	2860 ₄₁	18	286	1495	690	805	942	455	98	—	—	1490	5	—	—	1482	3	10	—	
2. Auerbach	1180 ₃₀	12	73	445	222	223	293	136	16	—	—	445	—	—	—	445	—	—	—	
3. Berglern	1982 ₀₅	4	133	786	381	405	496	252	38	—	—	785	1	—	—	785	1	—	—	
4. Bockhorn	1584 ₈₆	11	115	786	404	382	528	216	42	—	—	786	—	—	—	786	—	—	—	
5. Buch (a. Buchrain)	2273 ₁₁	14	138	877	452	425	567	262	48	—	—	872	5	—	—	873	4	—	—	
6. Eitting	3549 ₁₁	4	159	955	460	495	596	313	46	—	—	953	2	—	—	955	—	—	—	
7. Erding, St. . . .	560 ₄₂	2	849	3813	1815	1998	2234	1305	271	3	—	3745	66	2	—	3742	18	53	—	
8. Eschlbach	1006 ₉₄	16	63	420	207	213	280	122	18	—	—	419	1	—	—	419	1	—	—	
9. Finsing	2301 ₀₅	2	108	600	307	293	374	195	31	—	—	598	2	—	—	598	—	2	—	
10. Forstern	1539 ₂₀	18	142	865	412	453	567	260	36	2	—	860	5	—	—	863	2	—	—	
11. Fraunberg	751 ₁₂	7	89	448	231	217	266	154	28	—	—	448	—	—	—	444	1	3	—	
12. Grünbach	160 ₇₉	1	41	185	95	90	101	74	10	—	—	181	4	—	—	183	—	2	—	
13. Kirchberg	1704 ₇₇	25	123	790	390	400	510	245	35	—	—	790	—	—	—	790	—	—	—	
14. Langengeisling .	1924 ₁₂	5	163	936	471	465	586	302	48	—	—	934	1	1	—	932	3	1	—	
15. Langenpreising .	2754 ₉₁	16	205	1213	607	606	775	389	49	—	—	1213	—	—	—	1212	—	1	—	
16. Matzbach	1785 ₅₅	26	115	804	418	386	566	208	30	—	—	802	2	—	—	802	2	—	—	
17. Moosinning . . .	4014 ₈₅	11	248	1421	722	699	901	471	49	—	—	1410	10	—	1	1419	2	—	—	
18. Niederneuching .	684 ₄₆	3	45	262	133	129	164	80	17	1	—	262	—	—	—	260	1	1	—	
19. Notzing	2133 ₁₆	2	162	913	464	449	567	312	34	—	—	912	1	—	—	907	5	1	—	
20. Oberding	5431 ₅₇	5	310	1847	915	932	1220	533	94	—	—	1803	44	—	—	1765	51	31	—	
21. Oberneuching . .	1283 ₂₆	4	85	559	267	292	350	175	31	3	—	559	—	—	—	559	—	—	—	
22. Pastetten	2208 ₄₅	14	150	1075	555	520	759	274	42	—	—	1073	2	—	—	1061	2	12	—	
23. Pfrombach	1235 ₁₆	10	58	402	187	215	282	95	25	—	—	401	1	—	—	402	—	—	—	
24. Reichenkirchen .	1605 ₆₇	12	124	777	380	397	524	213	40	—	—	777	—	—	—	777	—	—	—	
25. Salmannskirchen	1718 ₁₈	14	137	901	449	452	588	274	39	—	—	901	—	—	—	901	—	—	—	
26. Thalheim	1881 ₀₉	22	172	960	438	522	630	285	45	—	—	958	2	—	—	960	—	—	—	
27. Walpertskirchen .	1846 ₉₁	21	141	940	479	461	636	267	36	1	—	938	2	—	—	933	—	1	—	
28. Wartenberg, M. .	606 ₂₀	1	232	1116	536	580	641	419	56	—	—	1110	5	—	1	1112	3	1	—	
29. Wörth	2102 ₈₀	14	181	1047	527	520	662	352	33	—	—	1042	5	—	—	1043	—	4	—	
Summe Amtsgericht Erding	54670 ₄₇	314	4847	27638	13614	14024	17605	8638	1385	10	—	27467	166	3	2	27416	99	123	—	

II. Amtsgericht Dorfen.

Landgericht **München II**. Oberlandesgericht **München**. Rentamt **Erding**. Notariat **Dorfen**. Brandversicherungs-Inspektionsbezirk **München V**.

Standesamtsbezirke im ganzen 14. A. Kombinierte: **Dorfen**: Dorfen, Haunsmeiring. — **Grüntegernbach**: Grüntegernbach, Wasentegernbach. — **Moosen**: Moosen, Hubenstein. — **Steinkirchen**: Steinkirchen, Hofstarring. — **Zeillhofen**: Zeillhofen, Watzling. B. Die übrigen Gemeinden bilden je einen Standesamtsbezirk für sich.

Gemeinden St. = Stadt St.V. = Städtische Verfassung M. = Markt Im übrigen siehe Seite 1.	Fläche in ha	Zahl der		Ortsanwesende Bevölkerung															
		Ort- schaf- ten	Haus- hal- tungen	im gan- zen	nach dem Geschlecht		nach dem Familienstand					nach dem Religionsbekenntnis				nach der Staats- angehörigkeit			
					männlich	weiblich	ledig	ver- heiratet	verwitwet	geschieden	unermittelt	katholisch	protestan- tisch	israelit.	sonst. und unermittelt	Bayern	Uebrig- e Reichsang.	Ausländer	unermittelt
30. Dorfen, M., St. V.	393 ⁹⁷	1	522	2315	1074	1241	1313	843	157	2	—	2287	26	2	—	2275	25	15	—
31. Eibach	2161 ⁷²	45	183	1413	821	592	1038	326	47	2	—	1412	1	—	—	1407	5	1	—
32. Gebensbach . . .	676 ⁵⁷	23	63	369	184	185	218	130	21	—	—	369	—	—	—	369	—	—	—
33. Grüntegernbach .	1480 ⁰³	36	112	678	329	349	460	182	35	1	—	678	—	—	—	677	—	1	—
34. Haunsmeiring . .	1089 ⁵⁹	23	113	791	341	450	554	213	24	—	—	789	2	—	—	782	2	7	—
35. Hofkirchen . . .	1711 ³⁶	29	119	811	399	412	538	238	34	1	—	810	1	—	—	809	2	—	—
36. Hofstarring . . .	249 ²⁰	1	33	157	75	82	91	58	8	—	—	156	1	—	—	156	1	—	—
37. Hohenpolding . .	1071 ⁷⁴	18	93	569	282	287	370	174	25	—	—	569	—	—	—	568	—	1	—
38. Hubenstein . . .	248 ²⁷	5	54	286	130	156	176	92	18	—	—	286	—	—	—	286	—	—	—
39. Inning a. Holz . .	1180 ²¹	13	86	568	290	278	389	155	24	—	—	566	1	1	—	548	2	18	—
40. Lengdorf	1851 ⁶⁴	33	207	1237	627	610	794	377	66	—	—	1236	1	—	—	1226	8	3	—
41. Moosen	1367 ¹⁰	39	118	695	333	362	462	202	30	1	—	694	1	—	—	694	1	—	—
42. Steinkirchen . . .	1559 ⁶⁹	25	158	941	473	468	587	301	53	—	—	941	—	—	—	940	—	1	—
43. Sulding	1673 ³³	38	98	691	379	312	488	166	37	—	—	691	—	—	—	691	—	—	—
44. Taufkirchen . . .	1717 ⁰²	25	234	1274	616	658	778	432	64	—	—	1266	8	—	—	1270	2	2	—
45. Wambach	1083 ¹⁰	24	73	462	229	233	306	125	31	—	—	462	—	—	—	462	—	—	—
46. Wasentegernbach	909 ⁰²	15	95	544	271	273	353	167	24	—	—	544	—	—	—	544	—	—	—
47. Watzling	930 ²⁴	17	71	464	231	233	302	144	18	—	—	464	—	—	—	464	—	—	—
48. Zeillhofen	1696 ⁰⁶	23	152	958	504	454	614	302	41	1	—	958	—	—	—	958	—	—	—
A.-G. Dorfen	23049 ⁸⁶	433	2584	15223	7588	7635	9831	4627	757	8	—	15178	42	3	—	15126	48	49	—
„ Erding	54670 ⁴⁷	314	4847	27638	13614	14024	17605	8638	1385	10	—	27467	166	3	2	27416	99	123	—
Summe Bezirksamt Erding	77720 ³³	747	7431	42861	21202	21659	27436	13265	2142	18	—	42645	208	6	2	42542	147	172	—

9. Bezirksamt Freising.

(Landbezirk des Amtsgerichts Freising und Amtsgericht Moosburg.)

Bezirkskommando **Landshut**. Landbauamt **Freising**. Straßen- und Flußbauamt **München**. Eichamt **Freising**.

I. Landbezirk des Amtsgerichts Freising.

Landgericht **München II**. Oberlandesgericht **München**. Rentamt **Freising**. Notariate **Freising I u. II**. Brandversicherungs-Inspektionsbezirk **München IV**.

Standesamtsbezirke im ganzen 24. A. Kombinierte: **Allershausen**: Allershausen, Aiterbach. — **Haindlfing**: Haindlfing, Itzling. — **Hohenkammer**: Hohenkammer, Schlipps. — **Jarz**: Jarz, Großbach. — **Johanneck**: Johanneck, Paunzhausen. — **Kranzberg**: Kranzberg, Tünzhausen. — **Oberhummel**: Oberhummel, Langenbach, Rudlfing. — **Wippenhausen**: Wippenhausen, Thalhausen. B. Die übrigen Gemeinden bilden je einen Standesamtsbezirk für sich.

1. Aiterbach	407 ⁵⁸	1	43	254	112	142	160	80	14	—	—	253	1	—	—	254	—	—
2. Allershausen . .	1665 ³⁵	9	156	958	454	504	608	293	57	—	—	782	176	—	—	946	11	1
3. Attaching	750 ⁹⁰	1	41	236	123	113	142	83	11	—	—	236	—	—	—	235	—	1

I. Landbezirk des Amtsgerichts Freising (Schluß).

Gemeinden St. = Stadt St.V. = Städtische Verfassung M. = Markt Im übrigen siehe Seite 1.	Fläche in ha	Zahl der		Ortsanwesende Bevölkerung															
		Ort- schaf- ten	Haus- hal- tungen	im gan- zen	nach dem Geschlecht		nach dem Familienstand					nach dem Religionsbekenntnis				nach der Staats- angehörigkeit			
					männlich	weiblich	ledig	ver- heiratet	verwitwet	geschieden	unermittelt	katholisch	protestan- tisch	israelit.	sonst. und unermittelt	Bayern	Uebrigere Reichsang.	Ansländer	unermittelt
4. Eching	3057 ₈₉	3	115	676	336	340	434	209	31	2	—	650	26	—	—	669	1	6	—
5. Giggenuhausen . .	1126 ₂₄	3	53	337	171	166	217	104	16	—	—	337	—	—	—	337	—	—	—
6. Gremertshausen . .	889 ₆₇	5	51	354	172	182	241	96	17	—	—	339	15	—	—	354	—	—	—
7. Großnöblich . . .	1207 ₆₄	7	74	484	250	234	313	155	16	—	—	474	10	—	—	484	—	—	—
8. Günzenhausen . . .	1029 ₄₇	4	80	566	268	298	379	172	15	—	—	564	2	—	—	566	—	—	—
9. Haindlfing	336 ₄₇	3	40	213	107	106	137	67	9	—	—	210	3	—	—	213	—	—	—
10. Hallbergmoos . . .	2124 ₉₃	5	159	754	379	375	413	315	25	—	1	747	5	—	2	749	5	—	—
11. Hohenbercha . . .	712 ₈₄	5	56	366	179	187	237	112	17	—	—	366	—	—	—	366	—	—	—
12. Hohenkammer . . .	1407 ₆₅	8	140	763	382	381	492	231	40	—	—	761	2	—	—	755	3	5	—
13. Jarzt	691 ₀₁	3	47	337	163	174	234	90	13	—	—	311	26	—	—	336	1	—	—
14. Johanneck	884 ₅₇	6	60	356	168	188	235	110	11	—	—	313	43	—	—	356	—	—	—
15. Itzling	595 ₉₆	5	18	150	74	76	109	36	5	—	—	150	—	—	—	141	—	9	—
16. Kammerberg . . .	586 ₉₀	2	78	436	212	224	267	145	24	—	—	435	1	—	—	435	1	—	—
17. Kranzberg	1561 ₄₀	10	111	665	311	354	430	189	46	—	—	615	50	—	—	658	6	1	—
18. Langenbach	1304 ₅₉	6	92	557	269	288	358	182	17	—	—	557	—	—	—	555	1	1	—
19. Lauterbach	763 ₇₂	5	38	315	158	157	227	77	11	—	—	313	2	—	—	315	—	—	—
20. Marzling	1390 ₇₀	6	83	510	241	269	339	143	28	—	—	510	—	—	—	510	—	—	—
21. Massenhausen . . .	1214 ₃₀	3	100	646	308	338	426	189	31	—	—	644	2	—	—	646	—	—	—
22. Neufahrn	2218 ₇₆	3	152	866	440	426	567	259	40	—	—	830	36	—	—	864	2	—	—
23. Oberhummel	1207 ₅₁	4	84	519	265	254	340	155	24	—	—	518	1	—	—	518	1	—	—
24. Paunzhausen	389 ₄₉	3	73	420	200	220	255	145	20	—	—	397	23	—	—	420	—	—	—
25. Pulling	1441 ₄₈	4	52	311	153	158	209	87	15	—	—	282	29	—	—	309	2	—	—
26. Rudlfing	862 ₃₂	7	40	312	170	142	216	92	4	—	—	305	6	—	1	311	—	1	—
27. Schlipps	1180 ₃₆	7	83	465	231	234	296	151	18	—	—	433	32	—	—	465	—	—	—
28. Sünzhausen	823 ₆₇	4	45	313	149	164	208	87	18	—	—	303	10	—	—	312	—	1	—
29. Thalhausen	229 ₃₇	2	58	310	152	158	188	110	12	—	—	310	—	—	—	310	—	—	—
30. Tüntenhausen . . .	888 ₂₃	7	34	223	120	103	159	50	14	—	—	223	—	—	—	220	3	—	—
31. Tünzhausen	764 ₂₉	6	51	289	132	157	190	84	15	—	—	286	3	—	—	289	—	—	—
32. Vötting	1332 ₀₇	8	154	917	481	436	582	299	35	1	—	862	55	—	—	904	12	1	—
33. Wippenhausen . . .	960 ₃₉	6	44	303	152	151	196	92	15	—	—	303	—	—	—	303	—	—	—
Ausmärk. Bezirk . . .	866 ₈₀																		
Landbezirk des Amts- gerichts Freising	36874 ₄₂	161	2505	15181	7482	7699	9804	4689	684	3	1	14619	559	—	3	15105	49	27	—

II. Amtsgericht Moosburg.

Landgericht **Landshut**. Oberlandesgericht **München**. Rentamt **Moosburg**. Notariat **Moosburg**.
Brandversicherungs-Inspektionsbezirk **Landshut**.

Standesamtsbezirke im ganzen 24. A. Kombinierte: **Attenkirchen:** Attenkirchen, Berghaselbach, Figlsdorf, Sillertshausen, Wimpasing. — **Bruckberg:** Bruckberg, Bruckbergerau. — **Haag:** Haag, Plömbach. — **Hemhausen:** Hemhausen, Hirkirchen. — **Kirchdorf:** Kirchdorf, Palzing. — **Moosburg:** Moosburg, Thonstetten. — **Reichertshausen:** Reichertshausen, Pfettrach. — **Schweinersdorf:** Schweinersdorf, Hagsdorf. — **Wang:** Wang, Volkmannsdorferau. — **Wölfersdorf:** Wölfersdorf, Dürnhaindlfing. — **Zolling:** Zolling, Anglberg. B. Die übrigen Gemeinden bilden je einen Standesamtsbezirk für sich.

34. Airischwand . . .	980 ₉₁	15	39	305	153	152	216	81	8	—	—	305	—	—	—	305	—	—
35. Anglberg	479 ₇₄	3	44	243	116	127	149	79	15	—	—	243	—	—	—	243	—	—
36. Appersdorf	825 ₀₇	5	81	477	228	249	295	165	15	1	1	476	1	—	—	477	—	—

II. Amtsgericht Moosburg (Schluß).

Gemeinden St. = Stadt St.V. = Städtische Verfassung M. = Markt Im übrigen siehe Seite 1.	Fläche in ha	Zahl der		Ortsanwesende Bevölkerung															
		Ort- schaf- ten	Haus- hal- tungen	im gan- zen	nach dem Geschlecht		nach dem Familienstand					nach dem Religionsbekenntnis				nach der Staats- angehörigkeit			
					männlich	weiblich	ledig	ver- heiratet	verwitwet	geschieden	unermittelt	katholisch	protestan- tisch	israelit.	sonst. und unermittelt	Bayern	Uebrig- e Reichsang.	Ausländer	unermittelt
37. Attenkirchen . .	165 ⁶⁸	2	49	273	144	129	177	80	16	—	—	272	1	—	—	273	—	—	—
38. Baumgarten . .	1447 ²²	17	82	601	300	301	414	164	23	—	—	600	1	—	—	601	—	—	—
39. Berghaselbach . .	871 ¹⁰	8	42	314	163	151	223	81	10	—	—	314	—	—	—	314	—	—	—
40. Bruckberg . . .	731 ⁷³	5	87	482	230	252	304	156	22	—	—	478	4	—	—	481	—	1	—
41. Bruckbergerau . .	1128 ³⁸	2	94	498	236	262	299	166	33	—	—	498	—	—	—	498	—	—	—
42. Dürnhaindling . .	1432 ²⁴	7	82	587	295	292	407	157	23	—	—	587	—	—	—	587	—	—	—
43. Enghausen . . .	804 ⁶⁵	10	50	343	159	184	226	104	13	—	—	343	—	—	—	343	—	—	—
44. Figlsdorf	847 ²⁶	12	37	280	142	138	204	66	10	—	—	280	—	—	—	280	—	—	—
45. Gammelsdorf . .	1151 ⁷⁴	16	69	486	243	243	325	138	23	—	—	486	—	—	—	485	—	1	—
46. Haag	550 ²¹	3	61	309	151	158	186	117	6	—	—	309	—	—	—	308	1	—	—
47. Hagsdorf	1007 ⁷⁸	6	22	122	61	61	76	43	3	—	—	122	—	—	—	122	—	—	—
48. Hemhausen . . .	944 ⁰¹	9	56	419	199	220	297	101	21	—	—	419	—	—	—	416	—	3	—
49. Hirnkirchen . . .	259 ⁵¹	4	27	161	82	79	107	47	7	—	—	161	—	—	—	161	—	—	—
50. Hörgertshausen . .	858 ⁷³	14	96	533	252	281	330	177	26	—	—	533	—	—	—	533	—	—	—
51. Inkofen	528 ³⁷	3	56	308	154	154	199	98	11	—	—	308	—	—	—	308	—	—	—
52. Inzkofen	1296 ⁸¹	14	75	511	267	244	363	129	19	—	—	511	—	—	—	509	—	2	—
53. Kirchdorf	2202 ⁷¹	10	144	916	441	475	621	270	25	—	—	910	6	—	—	916	—	—	—
54. Margarethenried . .	779 ⁹¹	19	37	263	125	138	188	66	9	—	—	263	—	—	—	263	—	—	—
55. Mauern	548 ²⁹	4	89	520	246	274	346	149	25	—	—	516	4	—	—	517	3	—	—
56. Moosburg, St. . .	1407 ⁰⁷	4	776	3519	1721	1798	2057	1240	220	1	1	3480	36	2	1	3473	16	29	1
57. Nandlstadt, M. . .	444 ⁷⁰	1	168	867	425	442	524	310	33	—	—	865	2	—	—	867	—	—	—
58. Niederambach . .	880 ³³	5	39	259	134	125	176	78	5	—	—	259	—	—	—	258	—	1	—
59. Palzing	422 ⁰³	1	36	203	99	104	121	72	10	—	—	203	—	—	—	203	—	—	—
60. Pfettrach	172 ²⁴	3	28	177	91	86	111	63	3	—	—	177	—	—	—	177	—	—	—
61. Plörsnbach	889 ²⁰	9	50	338	170	168	221	109	8	—	—	338	—	—	—	338	—	—	—
62. Reichersdorf . . .	1116 ⁵⁹	8	52	342	178	164	232	92	18	—	—	342	—	—	—	342	—	—	—
63. Reichertshausen . .	720 ⁶⁷	8	43	302	149	153	213	78	11	—	—	302	—	—	—	302	—	—	—
64. Schweinersdorf . .	1182 ⁴³	21	71	476	248	228	321	134	21	—	—	476	—	—	—	475	—	1	—
65. Sillertshausen . .	930 ⁸⁶	8	43	289	141	148	198	80	11	—	—	289	—	—	—	289	—	—	—
66. Thonstetten . . .	830 ⁸⁵	8	29	185	97	88	122	55	7	1	—	185	—	—	—	185	—	—	—
67. Volkmanns- dorferau	649 ⁵⁶	2	44	293	160	133	191	87	14	—	1	293	—	—	—	292	—	1	—
68. Wang	1029 ³⁶	7	66	412	208	204	271	121	19	1	—	412	—	—	—	392	5	15	—
69. Wimpasing	861 ⁰¹	13	32	265	134	131	186	72	7	—	—	265	—	—	—	265	—	—	—
70. Wolfersdorf	301 ⁸³	1	52	293	142	151	191	89	13	—	—	293	—	—	—	293	—	—	—
71. Zolling	1177 ⁵⁹	11	70	500	253	247	358	126	15	1	—	499	1	—	—	498	—	2	—
Amtsger. Moosburg Landbezirk des Amtsger. Freising	31951 ³⁷ 36874 ⁴²	298 161	3018 2505	17671 15181	8737 7482	8934 7699	11445 9804	5440 4689	778 684	5 3	3 1	17612 14619	56 559	2 —	1 3	17589 15105	25 49	56 27	1 —
Summe Bezirksamt Freising	68825 ⁷⁹	459	5523	32852	16219	16633	21249	10129	1462	8	4	32231	615	2	4	32694	74	83	1

10. Bezirksamt Friedberg.

Amtsgericht Friedberg.

Bezirkskommando **Augsburg**. Landbauamt **Freising**. Straßen- und Flußbauamt **Ingolstadt**. Eichamt **Landsberg**. Landgericht und Oberlandesgericht **Augsburg**. Rentamt **Friedberg**. Notariat **Friedberg**. Brandversicherungs-Inspektionsbezirk **Augsburg II**.

Standesamtsbezirke im ganzen 35. A. Kombinierte: **Aulzhausen:** Aulzhausen, Mühlhausen. — **Bachern:** Bachern, Rohrbach. — **Baindlkirch:** Baindlkirch, Bismannsberg. — **Gebenhofen:** Gebenhofen, Anwalting. — **Haberskirch:** Haberskirch, Wulfertshausen. — **Ottmaring:** Ottmaring, Rederzhausen. — **Paar:** Paar, Harthausen. — **Pfaffenhofen a. Gl.:** Pfaffenhofen a. Gl., Unterumbach. — **Ried:** Ried, Zillenberg. — **Sittenbach:** Sittenbach, Roßbach, Sixtmittern. B. Die übrigen Gemeinden bilden je einen Standesamtsbezirk für sich.

Gemeinden St. = Stadt St.V. = Städtische Verfassung M. = Markt Im übrigen siehe Seite 1.	Fläche in ha	Zahl der		Ortsanwesende Bevölkerung															
		Ort- schaf- ten	Haus- hal- tungen	im gan- zen	nach dem Geschlecht		nach dem Familienstand					nach dem Religionsbekenntnis				nach der Staats- angehörigkeit			
					männlich	weiblich	ledig	ver- heiratet	verwitwet	geschieden	unermittelt	katholisch	protestan- tisch	israelit.	sonst. und unermittelt	Bayern	Uebrig Reichsang.	Ausländer	unermittelt
1. Anwalting . . .	890 ₇₈	1	26	190	88	102	135	47	8	—	—	190	—	—	—	190	—	—	—
2. Aulzhausen . . .	346 ₈₃	1	39	211	93	118	125	79	7	—	—	211	—	—	—	211	—	—	—
3. Bachern . . .	652 ₃₆	1	62	322	155	167	196	111	15	—	—	322	—	—	—	318	3	1	—
4. Baindlkirch . . .	701 ₄₈	4	52	325	158	167	219	86	20	—	—	324	1	—	—	325	—	—	—
5. Burgadelzhausen	790 ₀₆	4	43	295	143	152	203	80	12	—	—	295	—	—	—	295	—	—	—
6. Dasing . . .	726 ₇₅	2	95	467	214	253	270	174	23	—	—	465	2	—	—	467	—	—	—
7. Derching . . .	1377 ₆₃	3	43	297	148	149	204	80	13	—	—	297	—	—	—	288	—	9	—
8. Bismannsberg . .	663 ₃₀	4	48	292	141	151	192	90	10	—	—	292	—	—	—	292	—	—	—
9. Eurasburg . . .	600 ₃₂	5	77	337	193	194	233	134	20	—	—	384	2	—	1	386	—	1	—
10. Freienried . . .	915 ₈₇	6	47	321	168	153	211	97	13	—	—	320	1	—	—	321	—	—	—
11. Friedberg, St. . .	1250 ₇₉	1	776	3150	1507	1643	1773	1179	198	—	—	3063	75	2	10	3111	31	8	—
12. Gebenhofen . . .	543 ₂₅	1	43	254	117	137	168	74	12	—	—	254	—	—	—	254	—	—	—
13. Haberskirch . . .	602 ₀₆	2	31	175	91	84	116	48	11	—	—	175	—	—	—	175	—	—	—
14. Harthausen . . .	439 ₀₆	2	50	231	111	120	134	83	14	—	—	231	—	—	—	231	—	—	—
15. Hochdorf . . .	199 ₅₈	1	20	124	66	58	82	35	7	—	—	124	—	—	—	124	—	—	—
16. Hochzoll . . .	433 ₃₃	4	295	1295	639	656	744	495	54	2	—	787	507	—	1	1142	86	67	—
17. Höfa . . .	854 ₀₀	3	46	252	123	129	162	79	10	1	—	252	—	—	—	252	—	—	—
18. Hörmannsberg . .	332 ₆₆	1	36	222	109	113	147	65	10	—	—	222	—	—	—	222	—	—	—
19. Kissing . . .	2327 ₂₈	3	255	1140	566	574	656	410	74	—	—	1130	10	—	—	1121	18	1	—
20. Laimering . . .	610 ₃₆	3	47	312	159	153	209	92	11	—	—	312	—	—	—	309	3	—	—
21. Lechhausen, St. .	2771 ₀₀	1	4067	16892	8114	8778	9259	6732	861	40	—	14728	2144	—	20	14858	837	1197	—
22. Merching . . .	1794 ₁₁	2	159	784	374	410	505	234	44	1	—	784	—	—	—	782	1	1	—
23. Mering . . .	2320 ₇₃	4	546	2480	1177	1303	1440	874	165	1	—	2414	56	5	5	2433	31	16	—
24. Meringerau . . .	951 ₂₇	1	83	436	204	232	291	128	16	1	—	189	245	—	2	356	53	27	—
25. Mühlhausen . . .	1111 ₈₅	3	33	202	108	94	126	69	7	—	—	195	7	—	—	200	2	—	—
26. Ottmaring . . .	1006 ₆₂	3	95	549	262	287	344	179	26	—	—	546	3	—	—	542	7	—	—
27. Paar . . .	295 ₇₃	4	23	161	84	77	117	40	4	—	—	161	—	—	—	161	—	—	—
28. Pfaffenhofen a. Gl.	537 ₇₄	3	66	363	177	186	244	106	13	—	—	362	—	—	1	363	—	—	—
29. Rederzhausen . .	471 ₅₃	1	26	188	89	99	127	55	6	—	—	188	—	—	—	188	—	—	—
30. Ried . . .	438 ₁₅	1	53	272	142	130	170	92	10	—	—	272	—	—	—	265	3	4	—
31. Rieden . . .	845 ₉₄	5	56	340	160	180	232	92	16	—	—	340	—	—	—	340	—	—	—
32. Rimmenthal . . .	331 ₇₆	1	55	274	143	131	152	113	9	—	—	274	—	—	—	274	—	—	—
33. Rohrbach . . .	353 ₀₂	1	25	130	64	66	79	45	6	—	—	130	—	—	—	130	—	—	—
34. Roßbach . . .	333 ₃₅	1	26	135	69	66	86	42	7	—	—	135	—	—	—	135	—	—	—
35. Sirchenried . . .	387 ₆₉	1	20	133	73	60	89	35	9	—	—	133	—	—	—	133	—	—	—

ab 1.7.10 nach Angabe...

Gemeinden St. = Stadt St.V. = Städtische Verfassung M. = Markt Im übrigen siehe Seite I.	Fläche in ha	Zahl der		Ortsanwesende Bevölkerung															
		Ort- schaf- ten	Haus- hal- tungen	im gan- zen	nach dem Geschlecht		nach dem Familienstand					nach dem Religionsbekenntnis				nach der Staats- angehörigkeit			
					männlich	weiblich	ledig	ver- heiratet	verwitwet	geschieden	unermittelt	katholisch	protestan- tisch	israelit.	sonst. und unermittelt	Bayern	Uebrig- Reichsang.	Ausländer	unermittelt
36. Sittenbach . . .	526 ₉₆	3	48	330	148	182	220	96	14	—	—	329	1	—	—	330	—	—	—
37. Sixtnitgern . . .	146 ₀₃	1	31	125	59	66	58	62	5	—	—	124	1	—	—	125	—	—	—
38. Stätzling	622 ₁₀	1	91	455	225	230	272	161	22	—	—	454	1	—	—	452	2	1	—
39. Stainach	486 ₀₇	1	45	271	127	144	177	77	17	—	—	269	2	—	—	266	5	—	—
40. Taiting	917 ₄₅	2	56	347	175	172	228	107	12	—	—	344	3	—	—	343	3	1	—
41. Unterumbach . .	814 ₉₁	4	53	343	179	164	226	101	15	1	—	343	—	—	—	343	—	—	—
42. Weitenried . . .	726 ₃₂	4	33	218	104	114	143	64	11	—	—	218	—	—	—	218	—	—	—
43. Wessiszell . . .	425 ₀₅	3	48	246	118	128	156	80	10	—	—	246	—	—	—	246	—	—	—
44. Wiffertshausen .	624 ₇₈	4	20	152	81	71	109	39	4	—	—	152	—	—	—	152	—	—	—
45. Wulfertshausen .	380 ₇₅	1	31	185	89	96	119	59	7	—	—	185	—	—	—	185	—	—	—
46. Zillenbergl . . .	161 ₉₄	1	20	89	42	47	48	38	3	—	—	89	—	—	—	89	—	—	—
Ausmärk. Bezirke . .	2296 ₅₉																		
Summe Bezirksamt Friedberg	37338 ₅₉	109	7940	36362	17576	18786	21196	13258	1861	47	—	33254	3061	7	40	33943	1085	1334	—

11. Bezirksamt Garmisch.

Amtsgericht Garmisch.

Bezirkskommando **Weilheim**. Landbauamt, Straßen- und Flußbauamt und Eichamt **Weilheim**.

Landgericht **München II**. Oberlandesgericht **München**. Rentamt **Garmisch**. Notariat **Garmisch**. Brandversicherungs-
Inspektionsbezirk **Weilheim**.

Standesamtsbezirke im ganzen 13. A. Kombinierte: **Krönn**: Krönn, Wallgau. — **Obergrainau**: Obergrainau, Untergrainau. —
Partenkirchen: Partenkirchen, Wamberg. B. Die übrigen Gemeinden bilden je einen Standesamtsbezirk für sich.

1. Eschenlohe . . .	6192 ₅₇	6	85	484	264	220	328	131	25	—	—	480	4	—	—	476	2	6	—
2. Ettal . . .	1517 ₁₈	6	65	507	336	171	359	129	18	1	—	498	9	—	—	446	18	43	—
3. Farchant . . .	2583 ₄₇	2	87	489	248	241	302	153	33	1	—	488	1	—	—	482	1	6	—
4. Garmisch, M., St.V.	9154 ₃₂	6	537	2702	1339	1363	1714	843	139	6	—	2571	127	3	1	2600	55	47	—
5. Krönn . . .	3585 ₃₉	6	73	392	203	189	255	120	17	—	—	391	1	—	—	380	5	7	—
6. Mittenwald, M., St.V.	13325 ₆₂	2	457	1962	980	982	1169	658	134	1	—	1944	17	—	1	1931	6	25	—
7. Oberammergau . . .	3006 ₂₃	2	325	1531	770	761	903	518	109	1	—	1517	14	—	—	1491	14	26	—
8. Oberau . . .	1786 ₅₃	3	71	347	192	155	221	111	13	1	1	339	8	—	—	294	7	46	—
9. Obergrainau . . .	3380 ₅₆	4	60	323	160	163	214	91	18	—	—	320	3	—	—	314	7	2	—
10. Ohlstadt . . .	4132 ₃₁	6	171	882	466	416	581	261	40	—	—	871	11	—	—	877	1	4	—
11. Partenkirchen, M., St. V. . . .	9822 ₄₈	5	539	2531	1206	1325	1597	790	136	8	—	2394	129	2	6	2401	95	35	—
12. Schwaigen . . .	2347 ₆₆	7	34	227	126	101	160	57	8	2	—	222	5	—	—	220	7	—	—
13. Unterammergau . . .	2990 ₄₅	3	157	851	419	432	555	259	37	—	—	851	—	—	—	840	5	6	—
14. Untergrainau . . .	1559 ₃₂	2	49	211	113	98	129	70	11	1	—	210	1	—	—	208	—	3	—
15. Wallgau . . .	2708 ₇₃	2	60	315	162	153	213	84	18	—	—	314	1	—	—	302	5	8	—
16. Wamberg . . .	1543 ₇₆	9	24	170	92	78	116	48	6	—	—	170	—	—	—	170	—	—	—
Ausmärk. Bezirke . .	9882 ₀₀																		
Summe Bezirksamt Garmisch	79519 ₇₈	71	2794	13924	7076	6848	8816	4323	762	22	1	13580	331	5	8	13432	228	264	—

12. Bezirksamt Ingolstadt.

Landbezirk des Amtsgerichts Ingolstadt.

Bezirkskommando **Ingolstadt**. Landbauamt **Freising**. Straßen- und Flußbauamt **Ingolstadt**. Eichamt **Ingolstadt**.

Landgericht **Eichstätt**. Oberlandesgericht **Augsburg**. Rentamt **Ingolstadt**. Notariate **Ingolstadt I u. II**.
Brandversicherungs - Inspektionsbezirk **Ingolstadt**.

Standesamtsbezirke im ganzen 36. A. Kombinierte: **Manching**: Manching, Niederstimm, Pichl. — **Pförring**: Pförring, Ettling. —
Zuchering: Zuchering, Hagau, Winden. B. Die übrigen Gemeinden bilden je einen Standesamtsbezirk für sich.

In der Bevölkerungsziffer für die Gemeinde Ebenhausen sind 22 aktive Militärpersonen inbegriffen.

Gemeinden	Fläche in ha	Zahl der		Ortsanwesende Bevölkerung																				
		Ort- schaf- ten	Haus- hal- tungen	im gan- zen	nach dem Geschlecht		nach dem Familienstand					nach dem Religionsbekenntnis				nach der Staats- angehörigkeit								
					männlich	weiblich	ledig	ver- heiratet	verwitwet	geschieden	unermittelt	katholisch	protestan- tisch	israelit.	sonst. und unermittelt	Bayern	Uebrigere Reichsang.	Ausländer	unermittelt					
St. = Stadt St.V. = Städtische Verfassung M. = Markt Im übrigen siehe Seite 1.																								
1. Appertshofen . .	481 ₄₁	3	66	347	166	181	203	116	28	—	—	347	—	—	—	347	—	—	—					
2. Baar	626 ₇₃	2	87	498	241	257	305	169	24	—	—	494	4	—	—	498	—	—	—					
3. Brunnenreuth . .	223 ₂₂	3	86	436	210	226	278	142	16	—	—	111	325	—	—	435	1	—	—					
4. Demling	886 ₉₁	2	52	304	149	155	190	91	23	—	—	300	3	—	1	302	1	1	—					
5. Dünzing	752 ₃₈	2	68	346	163	183	199	133	14	—	—	346	—	—	—	343	—	3	—					
6. Dünzlau	424 ₉₅	5	28	170	96	74	111	50	9	—	—	170	—	—	—	170	—	—	—					
7. Ebenhausen . . .	862 ₀₀	2	158	823	405	418	507	279	36	1	—	749	74	—	—	820	1	2	—					
8. Eitensheim . . .	1572 ₁₇	1	156	865	408	457	523	293	49	—	—	859	6	—	—	858	—	7	—					
9. Etting	868 ₃₅	1	110	558	272	286	320	207	31	—	—	547	11	—	—	556	2	—	—					
10. Ettling	459 ₀₈	4	41	252	122	130	171	65	16	—	—	252	—	—	—	252	—	—	—					
11. Friedrichshofen .	56 ₇₀	1	40	229	114	115	151	72	6	—	—	54	175	—	—	211	15	3	—					
12. Gaimersheim, M.	2286 ₁₇	4	286	1386	638	748	836	476	72	2	—	1366	20	—	—	1353	4	29	—					
13. Gerolfing	2596 ₇₀	4	139	760	366	394	466	246	48	—	—	759	1	—	—	760	—	—	—					
14. Großmehring . .	2591 ₉₅	8	298	1413	672	741	782	539	92	—	—	1409	4	—	—	1412	—	1	—					
15. Hagau	365 ₈₃	1	36	198	102	96	129	61	8	—	—	194	4	—	—	198	—	—	—					
16. Hepberg	405 ₅₀	1	92	472	226	246	265	178	29	—	—	471	1	—	—	472	—	—	—					
17. Irgertsheim . . .	598 ₃₃	1	57	292	142	150	171	111	10	—	—	292	—	—	—	292	—	—	—					
18. Kasing	1246 ₁₁	2	109	512	264	248	299	197	16	—	—	503	8	—	1	503	8	1	—					
19. Kösching, M. . .	2558 ₃₁	2	381	1897	919	978	1093	664	139	1	—	1887	10	—	—	1879	2	16	—					
20. Lenting	854 ₃₀	1	110	544	271	273	316	199	29	—	—	537	7	—	—	530	5	9	—					
21. Mailing	830 ₁₉	5	136	752	344	408	471	241	39	1	—	750	2	—	—	751	—	1	—					
22. Manching	1621 ₆₇	1	256	1244	632	612	753	429	62	—	—	1224	20	—	—	1234	10	—	—					
23. Menning	731 ₆₅	2	53	312	145	167	194	97	21	—	—	311	—	—	1	312	—	—	—					
24. Mühlhausen . . .	252 ₃₈	1	23	125	62	63	81	40	4	—	—	125	—	—	—	125	—	—	—					
25. Niederstimm . . .	224 ₄₄	1	19	105	53	52	68	30	7	—	—	105	—	—	—	105	—	—	—					
26. Oberdolling . . .	1191 ₅₇	3	85	477	230	247	309	144	24	—	—	477	—	—	—	475	1	1	—					
27. Oberhartheim . .	618 ₀₂	3	28	207	101	106	150	52	5	—	—	207	—	—	—	207	—	—	—					
28. Oberhaunstadt . .	551 ₁₆	2	124	641	319	322	370	244	27	—	—	632	9	—	—	629	10	2	—					
29. Oberstimm	423 ₅₇	2	60	291	132	159	179	99	13	—	—	275	16	—	—	291	—	—	—					
30. Pettenhofen . . .	379 ₉₉	1	34	178	90	88	105	65	8	—	—	168	10	—	—	178	—	—	—					
31. Pförring, M. . . .	1584 ₆₈	1	251	1180	545	635	696	422	61	1	—	1175	5	—	—	1180	—	—	—					
32. Pichl	390 ₇₇	1	19	123	57	66	81	38	4	—	—	123	—	—	—	123	—	—	—					
33. Reichertshofen, M.	719 ₀₈	4	245	1100	548	552	638	405	57	—	—	1081	19	—	—	1079	15	6	—					
34. Stammham	828 ₆₅	2	141	714	367	347	395	282	37	—	—	706	8	—	—	713	1	—	—					

Landbezirk des Amtsgerichts Ingolstadt (Schluß).

Gemeinden St. — Stadt St.V. — Städtische Verfassung M. — Markt Im übrigen siehe Seite 1.	Fläche in ha	Zahl der		Ortsanwesende Bevölkerung															
		Ort- schaf- ten	Haus- hal- tungen	im gan- zen	nach dem Geschlecht		nach dem Familienstand					nach dem Religionsbekenntnis				nach der Staats- angehörigkeit			
					männlich	weiblich	ledig	ver- heiratet	verwitwet	geschieden	unermittelt	katholisch	protestan- tisch	israelit.	sonst. und unermittelt	Bayern	Uebrige Reichsang.	Ausländer	unermittelt
35. Theißing	1261 ⁹⁹	4	76	478	245	233	315	141	22	—	—	478	—	—	—	471	7	—	—
36. Unsernherrn . . .	1299 ⁹⁶	10	506	2599	1261	1338	1631	858	109	1	—	2243	341	—	15	2572	22	5	—
37. Unterdolling . .	743 ⁴⁷	3	34	235	123	112	158	73	4	—	—	235	—	—	—	235	—	—	—
38. Wackerstein . . .	605 ²⁷	2	74	364	189	175	218	139	7	—	—	364	—	—	—	364	—	—	—
39. Wettstetten . . .	1244 ¹⁸	3	154	829	413	416	496	283	47	3	—	797	32	—	—	829	—	—	—
40. Winden	447 ⁸⁷	1	18	120	52	68	79	36	5	—	—	120	—	—	—	120	—	—	—
41. Zuchering	837 ⁵⁰	4	140	693	346	347	425	232	36	—	—	638	55	—	—	689	4	—	—
Ausmärk. Bezirke . .	6459 ³²																		
Summe Bezirksamt Ingolstadt	43964 ⁴⁸	106	4876	25069	12200	12869	15127	8638	1294	10	—	23881	1170	—	18	24873	109	87	—

13. Bezirksamt Landsberg.

Landbezirk des Amtsgerichts Landsberg.

Bezirkskommando **Weilheim**. Landbauamt, Straßen- und Flußbauamt **Weilheim**. Eichamt **Landsberg**.Landgericht und Oberlandesgericht **Augsburg**. Rentamt **Landsberg**. Notariate **Landsberg I** und **II**. Brand-
versicherungs-Inspektionsbezirk **Augsburg II**.

Standesamtsbezirke im ganzen 52. A. Kombinierte: **Dießen:** Dießen, Rieden. — **Egling:** Egling, Heinrichshofen. — **Epfen-
hausen:** Epfenhausen, Untermühlhausen. — **Greifenberg:** Greifenberg, Beuern. — **Oberbergen:** Oberbergen, Ramsach. — **Oberschön-
dorf:** Oberschondorf, Unterschondorf. — **Schwabhausen:** Schwabhausen, Kaltenberg. — **Schwifting:** Schwifting, Reisch. — **Stoffen:**
Stoffen, Lengsfeld, Ummendorf. — **Unterwindach:** Unterwindach, Oberwindach. B. Die übrigen Gemeinden bilden je einen Standesamts-
bezirk für sich.

1. Beuerbach	699 ₄₀	5	35	288	157	131	220	62	6	—	—	287	1	—	—	280	8	—	—
2. Beuern	477 ₁₃	3	27	165	84	81	100	59	5	—	1	164	—	—	1	156	4	5	—
3. Dettenhofen . . .	1460 ₂₁	5	40	243	116	127	154	80	8	1	—	213	—	—	—	239	4	—	—
4. Dettenschwang . .	1242 ₈₀	5	89	437	225	212	263	158	14	1	1	422	14	—	1	406	11	20	—
5. Dießen, M., St. V.	937 ₄₃	1	367	1552	723	829	888	551	113	—	—	1513	36	3	—	1493	33	26	—
6. Eching	613 ₉₅	2	56	328	164	164	207	103	18	—	—	328	—	—	—	320	—	8	—
7. Egling	1436 ₁₃	2	132	725	354	371	483	219	23	—	—	724	1	—	—	724	1	—	—
8. Entraching . . .	564 ₄₃	4	35	199	90	109	127	63	9	—	—	199	—	—	—	199	—	—	—
9. Epfenhausen . . .	466 ₂₀	2	37	243	126	117	163	73	7	—	—	241	2	—	—	241	1	1	—
10. Eresing	1132 ₅₀	3	95	713	469	244	537	148	28	—	—	713	—	—	—	638	68	7	—
11. Erpfting	1483 ₃₃	3	100	488	234	254	292	171	25	—	—	483	5	—	—	471	5	12	—
12. Georgen Skt. . .	1110 ₇₅	6	224	981	442	539	561	353	67	—	—	961	18	—	2	979	2	—	—
13. Geretshausen . .	783 ₈₉	2	64	357	185	172	219	116	22	—	—	357	—	—	—	357	—	—	—
14. Greifenberg . . .	681 ₇₅	2	55	313	140	173	188	108	17	—	—	308	5	—	—	302	10	1	—
15. Hagenheim . . .	726 ₅₄	2	44	259	130	129	178	73	8	—	—	253	6	—	—	259	—	—	—
16. Hechenwang . . .	687 ₃₄	4	39	228	121	107	145	77	6	—	—	219	9	—	—	228	—	—	—
17. Heinrichshofen . .	641 ₁₃	1	47	275	144	131	184	77	14	—	—	275	—	—	—	267	8	—	—
18. Hofstetten	977 ₄₃	1	120	568	272	296	337	196	35	—	—	568	—	—	—	566	—	2	—
19. Holzhausen	753 ₄₁	1	53	301	144	157	210	76	15	—	—	300	1	—	—	301	—	—	—
20. Hurlach	1715 ₀₈	2	99	542	281	261	356	164	22	—	—	527	15	—	—	526	13	3	—
21. Issing	675 ₅₀	1	89	470	220	250	296	146	28	—	—	467	3	—	—	452	18	—	—
22. Kaltenberg	433 ₉₆	3	34	197	101	96	123	61	13	—	—	194	3	—	—	189	—	8	—
23. Kaufering	1761 ₅₇	3	165	898	465	433	568	283	45	2	—	889	9	—	—	891	—	7	—

Gemeinden St. = Stadt St.V. = Städtische Verfassung M. = Markt Im übrigen siehe Seite 1.	Fläche in ha	Zahl der		Ortsanwesende Bevölkerung															
		Ort- schaf- ten	Haus- hal- tungen	im gan- zen	nach dem Geschlecht		nach dem Familienstand					nach dem Religionsbekenntnis				nach der Staats- angehörigkeit			
					männlich	weiblich	ledig	ver- heiratet	verwitwet	geschieden	unermittelt	katholisch	protestan- tisch	israelit.	souss. und unermittelt	Bayern	Uebrige Reichsang.	Ausländer	unermittelt
24. Lengenfeld . . .	485 ₃₀	1	51	254	123	131	158	86	10	—	—	252	2	—	—	253	1	—	—
25. Ludenhausen . .	749 ₀₆	2	60	297	149	148	184	95	18	—	—	297	—	—	—	297	—	—	—
26. Mundraching . .	555 ₆₇	1	28	169	82	87	112	50	7	—	—	169	—	—	—	163	1	5	—
27. Oberbergen . . .	316 ₄₅	1	34	184	94	90	116	60	8	—	—	184	—	—	—	178	6	—	—
28. Oberfinning . . .	789 ₆₈	1	97	445	216	229	252	173	20	—	—	444	1	—	—	443	2	—	—
29. Oberigling . . .	1103 ₂₃	7	77	415	234	181	268	127	20	—	—	407	8	—	—	401	2	12	—
30. Obermeitingen . .	1000 ₇₀	3	76	357	189	168	227	114	16	—	—	351	5	—	1	347	10	—	—
31. Obermühlhausen .	835 ₁₇	5	46	277	139	138	173	89	14	1	—	275	2	—	—	274	2	1	—
32. Oberschondorf . .	430 ₂₂	1	88	444	210	234	268	148	28	—	—	440	4	—	—	436	6	2	—
33. Oberwindach . . .	417 ₁₉	2	19	106	54	52	65	37	4	—	—	106	—	—	—	106	—	—	—
34. Penzing	1724 ₉₉	5	83	481	228	253	303	159	18	1	—	480	1	—	—	471	6	4	—
35. Pestenacker . . .	482 ₅₅	1	48	300	163	137	196	91	13	—	—	299	—	—	1	300	—	—	—
36. Petzenhausen . . .	490 ₀₅	1	47	279	146	133	177	89	13	—	—	279	—	—	—	278	—	1	—
37. Pflugdorf	538 ₁₃	1	78	448	206	242	272	158	17	1	—	447	1	—	—	442	5	1	—
38. Pitzling	288 ₂₇	2	33	140	69	71	90	42	8	—	—	140	—	—	—	140	—	—	—
39. Prittriching . . .	2012 ₇₃	1	155	872	425	447	552	273	47	—	—	872	—	—	—	858	6	8	—
40. Pürgen	579 ₅₄	2	87	320	143	177	173	126	21	—	—	319	1	—	—	318	2	—	—
41. Ramsach	480 ₂₉	1	28	146	77	69	89	51	6	—	—	145	1	—	—	142	4	—	—
42. Reisch	250 ₉₆	2	32	190	87	103	118	58	14	—	—	190	—	—	—	180	—	10	—
43. Rieden	1469 ₆₆	7	41	236	108	128	149	79	8	—	—	227	7	—	2	224	10	2	—
44. Rott	1704 ₈₈	6	107	656	338	318	421	202	32	1	—	655	1	—	—	655	1	—	—
45. Scheuring	2119 ₇₇	4	113	663	326	337	418	222	23	—	—	663	—	—	—	656	—	7	—
46. Schmiechen	584 ₂₆	2	61	351	170	181	228	111	12	—	—	351	—	—	—	351	—	—	—
47. Schöffelding . . .	902 ₆₃	2	58	314	147	167	199	99	16	—	—	312	2	—	—	313	1	—	—
48. Schwabhausen . . .	866 ₃₃	3	56	322	152	170	213	96	13	—	—	320	1	—	1	316	3	2	1
49. Schwifting	1144 ₄₇	1	75	386	180	206	239	128	19	—	—	384	2	—	—	386	—	—	—
50. Stadl	925 ₃₇	2	67	372	181	191	249	98	25	—	—	367	3	—	2	362	8	2	—
51. Stoffen	793 ₁₆	1	74	355	165	190	213	124	18	—	—	355	—	—	—	355	—	—	—
52. Thaining	870 ₉₁	1	111	555	256	299	341	191	23	—	—	555	—	—	—	541	12	2	—
53. Ummendorf	350 ₆₇	1	43	215	94	121	133	68	14	—	—	215	—	—	—	214	—	1	—
54. Unterbergen	764 ₀₂	2	30	209	91	118	142	59	8	—	—	208	1	—	—	209	—	—	—
55. Unterfinning . . .	978 ₇₈	3	59	329	173	156	209	109	11	—	—	324	5	—	—	327	—	2	—
56. Unterigling	1011 ₂₅	1	57	282	146	136	181	89	12	—	—	280	2	—	—	281	1	—	—
57. Untermühlhausen .	395 ₆₀	2	39	250	131	119	173	71	6	—	—	239	11	—	—	237	12	1	—
58. Unterschondorf . .	222 ₀₇	2	45	214	114	100	125	84	5	—	—	187	22	—	5	202	8	4	—
59. Unterwindach . . .	622 ₃₅	2	84	459	232	227	293	146	20	—	—	455	4	—	—	456	3	—	—
60. Utting	1488 ₉₇	1	183	908	433	475	544	315	47	2	—	873	35	—	—	885	22	1	—
61. Walleshausen . . .	1177 ₇₁	4	99	576	279	297	372	177	27	—	—	576	—	—	—	576	—	—	—
62. Weil	1125 ₅₆	2	103	535	269	266	340	177	18	—	—	532	3	—	—	535	—	—	—
63. Winkl	525 ₃₂	1	45	278	139	139	191	74	13	—	—	278	—	—	—	275	2	1	—
Ausmärk. Bezirke . .	6493 ₈₀																		
Summe Bezirksamt Landsberg	61529 ₆₀	153	4763	25359	12545	12814	15965	8162	1220	10	2	25087	253	3	16	24867	322	169	1

14. Bezirksamt Laufen.

(Amtsgerichte Laufen und Tittmoning.)

Bezirkskommando **Rosenheim**. Landbauamt, Straßen- und Flussbauamt **Traunstein**. Eichamt **Reichenhall**.

I. Amtsgericht Laufen.

Landgericht **Traunstein**. Oberlandesgericht **München**. Rentamt **Laufen**. Notariat **Laufen**. Brandversicherungs-Inspektionsbezirk **Traunstein**.Standesamtsbezirke im ganzen 26. A. Kombinierte: **Teisendorf**: Teisendorf, Freidling, Roßdorf. B. Die übrigen Gemeinden bilden je einen Standesamtsbezirk für sich.

In der Bevölkerungsziffer für die Gemeinde Laufen sind 68 aktive Militärpersonen inbegriffen.

Gemeinden	Fläche in ha	Zahl der		Ortsanwesende Bevölkerung																																																																																																																																																																																																																																																																																																																																																																																																																																																																																																																																																																																																																																																																																																																																																																																																																																																																																																																																																																																																																																																																																																																																																																																																																																																																																																											
		Ort- schaf- ten	Haus- hal- tungen	im gan- zen	nach dem Geschlecht		nach dem Familienstand					nach dem Religionsbekenntnis				nach der Staats- angehörigkeit																																																																																																																																																																																																																																																																																																																																																																																																																																																																																																																																																																																																																																																																																																																																																																																																																																																																																																																																																																																																																																																																																																																																																																																																																																																																																															
					männlich	weiblich	ledig	ver- heiratet	verwitwet	geschieden	unermittelt	katholisch	protestan- tisch	israelit	sonst. und unermittelt	Bayern	Uebrig Reichsang.	Ausländer	unermittelt																																																																																																																																																																																																																																																																																																																																																																																																																																																																																																																																																																																																																																																																																																																																																																																																																																																																																																																																																																																																																																																																																																																																																																																																																																																																																												
St. = Stadt St.V. = Städtische Verfassung M. = Markt Im übrigen siehe Seite 1.																																																																																																																																																																																																																																																																																																																																																																																																																																																																																																																																																																																																																																																																																																																																																																																																																																																																																																																																																																																																																																																																																																																																																																																																																																																																																																															

II. Amtsgericht Tittmoning.

Landgericht **Traunstein**. Oberlandesgericht **München**. Rentamt **Laufen**. Notariat **Tittmoning**. Brandversicherungs-Inspektionsbezirk **Traunstein**.Standesamtsbezirke im ganzen 11. A. Kombinierte: **Tittmoning**: Tittmoning, Kirchheim. B. Die übrigen Gemeinden bilden je einen Standesamtsbezirk für sich.

29. Asten	1443 ₄₀	27	88	487	241	246	311	140	36	—	—	485	2	—	—	457	1	29	—
30. Freutsmoos	1881 ₅₉	15	83	539	259	280	379	132	28	—	—	539	—	—	—	536	—	3	—
31. Fridolfing	3171 ₉₆	53	358	2004	1037	967	1318	597	88	1	—	1998	6	—	—	1829	4	171	—
32. Kay	2357 ₅₅	38	151	884	459	425	607	241	32	1	3	883	1	—	—	821	1	62	—

II. Amtsgericht Tittmoning (Schluß).

Gemeinden St. = Stadt St.V. = Städtische Verfassung M. = Markt Im übrigen siehe Seite 1.	Fläche in ha	Zahl der		Ortsanwesende Bevölkerung															
		Ort- schaf- ten	Haus- hal- tungen	im gan- zen	nach dem Geschlecht		nach dem Familienstand					nach dem Religionsbekenntnis				nach der Staats- angehörigkeit			
					männlich	weiblich	ledig	ver- heiratet	verwitwet	geschieden	unermittelt	katholisch	protestan- tisch	israelit.	sonst. und unermittelt	Bayern	Uebrige Reichsang.	Ausländer	unermittelt
33. Kirchheim	1345 ₃₄	24	104	640	312	328	457	149	34	—	—	638	—	—	2	549	1	90	—
34. Palling	3370 ₇₄	39	275	1610	811	799	1137	385	87	1	—	1610	—	—	—	1594	—	16	—
35. Pietling	1186 ₉₇	13	65	491	265	226	348	112	28	3	—	491	—	—	—	454	—	37	—
36. Tengling	1035 ₆₅	17	98	563	276	287	389	141	33	—	—	560	2	1	—	538	1	24	—
37. Tettenhausen . .	642 ₇₁	15	67	369	186	183	260	93	16	—	—	369	—	—	—	361	—	8	—
38. Tittmoning, St. .	365 ₉₁	6	411	1640	772	868	959	550	128	3	—	1618	21	1	—	1416	11	213	—
39. Törring	1782 ₇₄	28	121	721	346	375	491	198	32	—	—	720	1	—	—	685	—	36	—
40. Tyrlaching . . .	2009 ₈₄	22	138	827	419	408	550	235	41	1	—	827	—	—	—	796	—	31	—
A.-G. Tittmoning . .	20594 ₄₀	297	1959	10775	5383	5392	7206	2973	583	10	3	10738	33	2	2	10036	19	720	—
„ Laufen	34995 ₀₂	744	4103	23139	11706	11433	15491	6539	1095	12	2	22851	269	13	6	21127	180	1828	4
Summe Bezirksamt Laufen	55589 ₄₂	1041	6062	33914	17089	16825	22697	9512	1678	22	5	33589	302	15	8	31163	199	2548	4

15. Bezirksamt Miesbach.

(Amtsgerichte Miesbach und Tegernsee. — In Tegernsee befindet sich ein exponierter Bezirksamtsassessor.)
Bezirkskommando **II München**. Landbauamt, Straßen- und Flußbauamt **Rosenheim**. Eichamt **Miesbach**.

I. Amtsgericht Miesbach.

Landgericht **München II**. Oberlandesgericht **München**. Rentamt **Miesbach**. Notariat **Miesbach**. Brandversicherungs-
Inspektionsbezirk **Rosenheim**.

Standesamtsbezirke im ganzen 19. A. Kombinierte: **Miesbach**: Miesbach, Wies. — **Reichersdorf**: Reichersdorf, Gotzing. —
Wargau: Wargau, Schafflach. B. Die übrigen Gemeinden bilden je einen Standesamtsbezirk für sich.

1. Agatharied . . .	2091 ₉₂	45	1005	4625	2382	2243	2774	1685	161	4	1	4572	51	—	2	3277	26	1317	5
2. Bayrischzell . .	7836 ₅₆	30	100	600	352	248	429	146	24	1	—	589	11	—	—	539	8	53	—
3. Fischbachau . .	4013 ₇₂	32	174	1047	532	515	736	262	45	4	—	1043	4	—	—	999	4	44	—
4. Föching	2296 ₂₇	6	133	711	348	363	436	236	38	—	1	693	13	—	5	694	2	15	—
5. Gotzing	1364 ₅₇	45	88	515	272	243	340	156	19	—	—	495	20	—	—	501	1	13	—
6. Hartpenning . .	3496 ₃₉	21	167	916	459	457	620	244	51	1	—	906	8	—	2	890	4	22	—
7. Holzkirchen, M. .	485 ₈₅	1	516	2309	1168	1141	1375	791	138	5	—	2223	82	3	1	2207	42	60	—
8. Holzing	2354 ₄₉	20	125	749	366	383	504	194	51	—	—	738	11	—	—	721	8	20	—
9. Hundham	2342 ₅₅	49	145	809	411	398	515	249	44	1	—	805	4	—	—	780	3	26	—
10. Irschenberg . .	2546 ₈₅	31	127	812	438	374	586	184	42	—	—	812	—	—	—	802	1	9	—
11. Miesbach, M., St.V.	212 ₆₅	1	889	4042	2057	1985	2415	1435	173	9	10	3878	148	1	15	3516	48	468	10
12. Niklasreuth . .	1959 ₆₁	70	131	802	430	372	549	207	46	—	—	801	1	—	—	771	1	30	—
13. Parsberg	1433 ₀₈	19	139	697	350	347	456	201	40	—	—	691	6	—	—	652	6	39	—
14. Reichersdorf . .	1191 ₈₀	33	75	419	222	197	277	119	23	—	—	413	6	—	—	399	2	18	—
15. Schafflach . . .	1752 ₆₂	9	113	586	288	298	362	198	25	1	—	577	5	2	2	576	6	4	—
16. Schliersee . . .	7898 ₇₃	19	559	2560	1361	1199	1558	890	110	2	—	2481	76	1	2	2023	46	491	—
17. Valley	2768 ₇₉	12	215	1295	734	561	854	380	59	2	—	1283	12	—	—	1223	14	58	—
18. Wall	1702 ₃₇	52	144	779	421	358	504	235	40	—	—	768	11	—	—	719	5	55	—
19. Wargau	2914 ₈₉	10	163	871	439	432	566	263	42	—	—	869	2	—	—	840	2	29	—
20. Wattersdorf . .	1360 ₆₄	12	217	1149	630	519	753	342	54	—	—	1137	12	—	—	1096	24	29	—
21. Wies	1469 ₀₀	52	218	1178	658	520	746	395	36	1	—	1105	72	—	1	1007	53	118	—
22. Wörnschmühle .	1316 ₆₃	17	102	568	297	271	364	181	23	—	—	562	6	—	—	504	2	62	—
Summe Amtsgericht Miesbach	54810₄₈	586	5545	28039	14615	13424	17719	8993	1284	31	12	27441	561	7	30	24736	308	2980	15

II. Amtsgericht Tegernsee.

Landgericht **München II.** Oberlandesgericht **München.** Rentamt **Miesbach.** Notariat **Tegernsee.**
Brandversicherungs-Inspektionsbezirk **Rosenheim.**

Standesamtsbezirke im ganzen 7. Jede Gemeinde bildet einen Standesamtsbezirk für sich.

Gemeinden St. = Stadt St.V. = Städtische Verfassung M. = Markt Im übrigen siehe Seite 1.	Fläche in ha	Zahl der		Ortsanwesende Bevölkerung															
		Ort- schaf- ten	Haus- hal- tungen	im gan- zen	nach dem Geschlecht		nach dem Familienstand					nach dem Religionsbekenntnis				nach der Staats- angehörigkeit			
					männlich	weiblich	ledig	ver- heiratet	verwitwet	geschieden	unermittelt	katholisch	protestan- tisch	israelit.	sonst. und unermittelt	Bayern	Uebrige Reichsang.	Ausländer	unermittelt
23. Dürnbach	1536 ₆₂	21	212	1106	575	531	697	348	60	1	—	1070	36	—	—	931	32	143	—
24. Kreuth	12225 ₃₂	15	181	1076	602	474	698	328	49	1	—	1059	17	—	—	952	16	108	—
25. Ostin	1901 ₉₈	30	317	1458	772	686	867	519	68	2	2	1388	68	—	2	1311	32	115	—
26. Rottach	5918 ₁₇	18	316	1487	711	776	906	492	87	1	1	1451	34	—	2	1303	32	152	—
27. Tegernsee	2281 ₆₀	8	384	1742	877	865	1069	570	99	2	2	1637	97	3	5	1576	65	99	2
28. Waakirchen	1873 ₉₂	16	234	1271	696	575	811	398	61	1	—	1246	25	—	—	1093	18	160	—
29. Wiessee	3838 ₃₆	13	115	651	350	301	429	201	20	1	—	633	18	—	—	602	18	31	—
A.-G. Tegernsee	29575₉₇	121	1759	8791	4583	4208	5477	2856	444	9	5	8484	295	3	9	7768	213	808	2
„ Miesbach	54810₄₈	586	5545	28039	14615	13424	17719	8993	1284	31	12	27441	561	7	30	24736	308	2980	15
Summe Bezirksamt Miesbach	84386₄₅	707	7304	36830	19198	17632	23196	11849	1728	40	17	35025	856	10	39	32504	521	3788	17

16. Bezirksamt Mühldorf.

(Amtsgerichte Mühldorf und Neumarkt a. R.)

Bezirkskommando **Wasserburg.** Landbauamt, Straßen- und Flußbauamt **Rosenheim.** Reichamt **Altötting.**

I. Amtsgericht Mühldorf.

Landgericht **Traunstein.** Oberlandesgericht **München.** Rentamt **Mühldorf.** Notariat **Mühldorf.** Sitz eines Brand-
versicherungs-Inspektors zu **Mühldorf** (Inspektionsbezirk **Mühldorf**).

Standesamtsbezirke im ganzen 23. A. Kombinierte: **Aschau:** Aschau, Fraham. — **Eiting:** Eiting, Maisenberg. — **Erharting:** Erharting, Hart. — **Flossing:** Flossing, Grünbach. — **Heldenstein:** Heldenstein, Lauterbach. — **Kraiburg:** Kraiburg, Maximilian. — **Mettenheim:** Mettenheim, Lochheim. — **Oberneukirchen:** Oberneukirchen, Forsting. — **Polling:** Polling, Mörmosen. — **Taufkirchen:** Taufkirchen, Zeiling. B. Die übrigen Gemeinden bilden je einen Standesamtsbezirk für sich.

1. Altmühldorf	816 ₇₇	6	93	809	399	410	621	170	18	—	—	796	12	1	—	790	6	13	—
2. Ampfing	1458 ₀₂	19	234	1230	625	605	772	403	55	—	—	1219	11	—	—	1226	3	1	—
3. Aschau	1848 ₈₉	28	148	845	431	414	572	232	41	—	—	835	10	—	—	839	6	—	—
4. Eiting	1121 ₉₃	32	63	446	226	220	309	126	11	—	—	446	—	—	—	445	—	1	—
5. Erharting	1419 ₃₃	12	110	578	297	281	362	189	27	—	—	577	1	—	—	577	—	1	—
6. Flossing	1606 ₁₅	24	131	791	410	381	509	249	33	—	—	791	—	—	—	783	—	8	—
7. Forsting	658 ₉₄	11	52	304	160	144	190	92	22	—	—	304	—	—	—	304	—	—	—
8. Fraham	1005 ₃₂	16	81	457	226	231	298	139	20	—	—	457	—	—	—	457	—	—	—
9. Grünbach	815 ₄₉	20	62	398	205	193	266	111	21	—	—	398	—	—	—	395	—	3	—
10. Guttenburg	1768 ₆₁	37	156	971	522	449	628	298	45	—	—	964	7	—	—	954	7	10	—
11. Hart	484 ₈₁	7	34	226	114	112	149	64	13	—	—	226	—	—	—	225	—	1	—
12. Heldenstein	1246 ₂₆	15	112	656	339	317	443	191	22	—	—	654	2	—	—	652	3	1	—
13. Jettenbach	918 ₁₈	13	99	493	256	237	300	166	27	—	—	486	6	—	1	477	1	15	—
14. Kraiburg, M., St. V.	78 ₀₁	1	262	1029	474	555	580	356	92	1	—	1026	3	—	—	1024	1	4	—
15. Lauterbach	358 ₇₈	2	27	125	64	61	71	48	6	—	—	125	—	—	—	124	—	1	—
16. Lochheim	319 ₀₉	2	23	133	74	59	85	40	8	—	—	133	—	—	—	133	—	—	—
17. Maisenberg	1326 ₇₆	50	66	453	226	227	315	123	15	—	—	453	—	—	—	453	—	—	—
18. Maximilian	946 ₀₅	22	110	590	314	276	374	180	35	1	—	588	2	—	—	580	1	9	—

I. Amtsgericht Mühldorf (Schluß).

Gemeinden St. = Stadt St.V. = Städtische Verfassung M. = Markt Im übrigen siehe Seite 1.	Fläche in ha	Zahl der		Ortsanwesende Bevölkerung															
		Ort- schaf- ten	Haus- hal- tungen	im gan- zen	nach dem Geschlecht		nach dem Familienstand					nach dem Religionsbekenntnis				nach der Staats- angehörigkeit			
					männlich	weiblich	ledig	ver- heiratet	verwitwet	geschieden	unermittelt	katholisch	protestan- tisch	israelit.	sonst. und unermittelt	Bayern	Uebrige Reichsang.	Ausländer	unermittelt
19. Mettenheim . . .	1466 ₄₉	14	97	677	281	396	487	162	28	—	—	677	—	—	—	676	—	1	—
20. Mörmosen . . .	174 ₇₅	1	58	263	125	138	146	102	15	—	—	263	—	—	—	263	—	—	—
21. Mößling	751 ₇₇	4	82	433	212	221	272	143	17	1	—	433	—	—	—	433	—	—	—
22. Mühldorf, St. . .	858 ₇₂	10	954	4157	2064	2093	2386	1532	232	7	—	4054	100	2	1	3975	51	130	1
23. Oberneukirchen .	1958 ₇₁	79	155	1008	509	499	697	271	40	—	—	1007	1	—	—	1006	1	1	—
24. Obertaufkirchen .	1947 ₇₁	41	220	1199	578	621	764	366	69	—	—	1198	1	—	—	1197	1	1	—
25. Peterskirchen . .	984 ₇₇	38	93	506	246	260	337	147	22	—	—	505	1	—	—	505	—	1	—
26. Polling	1299 ₅₈	13	113	573	287	286	359	201	12	1	—	570	3	—	—	568	1	4	—
27. Pürten	871 ₀₇	8	86	432	206	226	262	153	16	1	—	429	3	—	—	430	—	2	—
28. Rattenkirchen . .	1986 ₀₆	32	138	874	432	442	578	247	49	—	—	872	2	—	—	871	2	1	—
29. Schwindegg . . .	1052 ₆₉	20	154	835	396	439	539	259	37	—	—	825	10	—	—	833	—	2	—
30. Schwindkirchen .	827 ₇₅	21	117	662	336	326	415	206	41	—	—	662	—	—	—	662	—	—	—
31. Taufkirchen . . .	1389 ₃₅	30	83	459	228	231	302	137	20	—	—	458	1	—	—	453	3	3	—
32. Weidenbach . . .	428 ₂₀	5	34	221	113	108	157	56	7	1	—	214	5	2	—	220	—	1	—
33. Zeiling	1012 ₁₄	53	82	469	237	232	307	141	21	—	—	469	—	—	—	469	—	—	—
Ausmärk. Bezirk . .	1264 ₄₉																		
Summe Amtsgericht Mühldorf	36471 ₆₄	686	4329	23302	11612	11690	14852	7300	1137	13	—	23114	181	5	2	22999	87	215	1

II. Amtsgericht Neumarkt a. Rott.

Landgericht Landshut. Oberlandesgericht München. Rentamt Mühldorf. Notariat Neumarkt a. R.
Brandversicherungs-Inspektionsbezirk Mühldorf.

Standesamtsbezirke im ganzen 23. A. Kombinierte: Eggkofen: Eggkofen, Harpolden, Tegernbach. — Niederbergkirchen: Niederbergkirchen, Oberhofen. — Oberbergkirchen: Oberbergkirchen, Irl. — Zangberg: Zangberg, Weilkirchen. B. Die übrigen Gemeinden bilden je einen Standesamtsbezirk für sich.

34. Aspertsham . . .	1006 ₅₁	27	65	430	212	218	285	126	19	—	—	430	—	—	—	430	—	—	—
35. Buchbach, M. . .	86 ₄₅	2	162	678	303	375	384	253	38	2	1	676	1	—	1	668	5	4	1
36. Eggkofen	268 ₆₁	4	91	382	190	192	213	142	26	1	—	377	3	—	2	381	1	—	—
37. Elsenbach	652 ₀₁	21	50	270	124	146	156	102	12	—	—	270	—	—	—	270	—	—	—
38. Feichten	897 ₅₁	12	64	353	169	184	228	108	17	—	—	347	2	—	4	329	15	9	—
39. Gumattenkirchen	942 ₆₆	20	70	419	212	207	277	122	20	—	—	419	—	—	—	419	—	—	—
40. Harpolden	271 ₂₂	3	26	117	66	51	69	42	6	—	—	117	—	—	—	113	—	4	—
41. Hörbering	1458 ₄₃	23	102	589	290	299	371	202	16	—	—	589	—	—	—	585	—	4	—
42. Irl	1430 ₂₃	25	127	721	357	364	454	236	31	—	—	721	—	—	—	721	—	—	—
43. Lohkirchen	1488 ₆₆	31	111	663	328	335	431	198	34	—	—	663	—	—	—	659	—	4	—
44. Neumarkt a. R., M.	115 ₇₅	2	385	1646	775	871	937	596	111	2	—	1606	35	5	—	1609	6	31	—
45. Niederbergkirchen	1337 ₇₅	31	107	640	326	314	416	189	35	—	—	640	—	—	—	640	—	—	—
46. Niedertaufkirchen	1566 ₄₄	27	142	762	379	383	458	256	48	—	—	762	—	—	—	762	—	—	—
47. Oberbergkirchen .	1323 ₀₉	24	148	853	443	410	560	251	42	—	—	853	—	—	—	843	—	10	—
48. Oberhofen	1129 ₆₄	20	78	479	250	229	317	143	18	1	—	479	—	—	—	476	—	3	—
49. Ranoldsberg . . .	1300 ₆₄	34	112	671	347	324	456	178	37	—	—	671	—	—	—	666	—	5	—
50. Roßbach	1105 ₀₀	28	75	455	219	236	283	147	25	—	—	455	—	—	—	453	—	2	—
51. Salmanskirchen	539 ₄₀	11	61	326	165	161	212	100	14	—	—	326	—	—	—	326	—	—	—
52. Schönberg	1529 ₄₃	30	136	769	395	374	489	243	37	—	—	769	—	—	—	756	—	13	—
53. Stephanskirchen .	1101 ₆₁	29	93	599	283	316	414	149	36	—	—	599	—	—	—	599	—	—	—

II. Amtsgericht Neumarkt a. Rott (Schluß).

Gemeinden St. = Stadt St.V. = Städtische Verfassung M. = Markt Im übrigen siehe Seite 1.	Fläche in ha	Zahl der		Ortsanwesende Bevölkerung															
		Ort- schaf- ten	Haus- hal- tungen	im gan- zen	nach dem Geschlecht		nach dem Familienstand					nach dem Religionsbekenntnis				nach der Staats- angehörigkeit			
					männlich	weiblich	ledig	ver- heiratet	verwitwet	geschieden	unermittelt	katholisch	protestan- tisch	israelit.	sonst. und unermittelt	Bayern	Uebrige Reichsang.	Ausländer	unermittelt
54. Tegernbach . . .	859 ₅₀	6	68	376	191	185	229	131	16	—	—	376	—	—	—	376	—	—	—
55. Thambach . . .	1418 ₆₀	22	81	521	258	263	349	147	25	—	—	521	—	—	—	518	—	3	—
56. Veit Skt. . . .	454 ₄₆	6	91	367	173	194	211	129	27	—	—	364	3	—	—	353	7	7	—
57. Walkersaich . . .	1810 ₈₅	50	203	1086	546	540	686	336	63	—	1	1082	3	—	1	1086	—	—	—
58. Weilkirchen . . .	569 ₁₈	9	36	256	122	134	182	63	11	—	—	256	—	—	—	255	—	1	—
59. Wiesbach	885 ₆₆	9	61	367	183	184	244	112	11	—	—	367	—	—	—	367	—	—	—
60. Wolfsberg	993 ₇₄	15	119	570	291	279	343	190	37	—	—	570	—	—	—	570	—	—	—
61. Zangberg	415 ₃₇	11	55	507	186	321	381	109	17	—	—	506	1	—	—	445	17	45	—
A.-G. Neumarkt a. R.	26958 ₄₉	532	2919	15872	7783	8089	10035	5000	829	6	2	15811	48	5	8	15675	51	145	1
„ Mühldorf . . .	36471 ₆₄	686	4329	23302	11612	11690	14852	7300	1137	13	—	23114	181	5	2	22999	87	215	1
Summe Bezirksamt Mühldorf	63430 ₁₃	1218	7248	39174	19395	19779	24887	12300	1966	19	2	38925	229	10	10	38674	138	360	2

17. Bezirksamt München.

Amtsgericht München II.

Bezirkskommando **II München.** Landbauamt, Straßen- und Flußbauamt **München.** Eichamt **Starnberg.**
Landgericht **München I.** Oberlandesgericht **München.** Landrentamt **München.** Notariate **München I** mit **XVII.**
Brandversicherungs-Inspektionsbezirk **München II.**

Standesamtsbezirke im ganzen 43. A. Kombinierte: **Gräfelfing:** Gräfelfing, Großhadern. — **Kirchheim:** Kirchheim, Heimstetten. — **Perlach:** Perlach, Unterbiberg. — **Siegerbrunn:** Siegersbrunn, Höhenkirchen. B. Die übrigen Gemeinden bilden je einen Standesamtsbezirk für sich.

In der Bevölkerungsziffer sind für die Gemeinde Forstenried 25, Freimann 20 aktive Militärpersonen inbegriffen.

1. Allach	956 ⁷⁶	1	171	835	436	449	543	305	37	—	—	841	43	1	—	865	12	8	—
2. Aschheim	2432 ⁸⁰	2	96	618	325	293	423	174	19	2	—	603	15	—	—	611	3	4	—
3. Aubing	2889 ⁶⁷	3	325	1630	796	834	977	570	79	4	—	1577	48	—	5	1570	33	27	—
4. Berg am Laim . . .	810 ²²	6	465	2341	1063	1278	1484	766	89	2	—	2237	104	—	—	2249	41	51	—
5. Brunnthal	1835 ⁷⁷	7	73	435	219	216	288	134	13	—	—	419	16	—	—	429	6	—	—
6. Daglfing	1405 ⁰⁴	4	106	631	348	283	424	179	28	—	—	615	16	—	—	583	13	34	1
7. Dornach	973 ⁵⁰	2	64	398	220	178	272	117	9	—	—	368	23	—	7	369	20	9	—
8. Feldkirchen	642 ⁹³	2	145	876	435	441	588	259	29	—	—	545	330	1	—	812	45	19	—
9. Feldmoching . . .	3002 ⁵²	1	250	1425	707	718	884	480	58	3	—	1405	20	—	—	1395	26	4	—
10. Forstenried . . .	693 ⁵⁰	4	134	666	374	292	401	230	34	1	—	607	59	—	—	638	10	18	—
11. Freimann	1803 ⁷⁸	5	76	423	221	202	273	123	27	—	—	391	26	—	6	398	20	5	—
12. Garching	2786 ⁶⁴	2	99	655	336	319	442	190	20	3	—	645	10	—	—	648	6	1	—
13. Gräfelfing	960 ⁴³	2	134	594	280	314	329	231	33	1	—	540	53	—	1	510	49	35	—
14. Grasbrunn	2364 ⁰²	4	92	570	299	271	364	181	25	—	—	551	19	—	—	554	14	2	—
15. Großhadern	738 ¹¹	2	67	366	195	171	239	114	12	1	—	366	—	—	—	351	12	3	—
16. Grünwald	771 ⁶³	8	86	426	206	220	253	147	26	—	—	398	18	4	6	396	9	21	—
17. Heimstetten	392 ⁴⁰	1	44	303	159	149	208	90	9	1	—	274	33	1	—	295	—	13	—
18. Höhenkirchen . . .	518 ²³	1	58	259	126	133	153	85	19	2	—	258	1	—	—	251	2	6	—
19. Hofolding	915 ⁸⁷	2	61	374	186	188	232	123	19	—	—	370	4	—	—	372	—	2	—
20. Hohenbrunn	1682 ⁵²	1	61	379	189	190	260	95	24	—	—	379	—	—	—	379	—	—	—
21. Ismaning	3984 ⁵⁹	1	385	2038	1034	1004	1201	738	98	1	—	2011	27	—	—	1998	15	25	—
22. Kirchheim	1146 ⁵⁴	2	65	378	190	188	252	112	14	—	—	359	19	—	—	375	1	2	—
23. Langwied	693 ⁵²	3	96	565	306	259	367	182	16	—	—	535	25	—	5	481	41	43	—
24. Ludwigsfeld	287 ⁶⁵	1	43	280	154	126	183	93	4	—	—	261	19	—	—	259	14	7	—
25. Milbertshofen . . .	692 ³⁹	3	607	2513	1235	1278	1477	911	112	13	—	2275	230	5	3	2283	122	108	—

Amtsgericht München II (Schluß).

Gemeinden St. = Stadt St.V. = Städtische M. = Markt Im übrigen siehe Seite 1.	Fläche in ha	Zahl der		Ortsanwesende Bevölkerung															
		Ort- schaf- ten	Haus- hal- fungen	im gan- zen	nach dem Geschlecht		nach dem Familienstand					nach dem Religionsbekenntnis				nach der Staats- angehörigkeit			
					männlich	weiblich	ledig	ver- heiratet	verwitwet	geschieden	unermittelt	katholisch	protestan- tisch	israelit.	sonst. und unermittelt	Bayern	Uebrig Reichs- angehör.	Ausländer	unermittelt
26. Moosach	1184 ₄₄	4	287	1468	721	747	890	506	69	3	—	1414	53	—	1	1434	25	6	3
27. Neuried	404 ₂₀	2	47	233	118	115	128	93	12	—	—	214	19	—	—	228	3	2	—
28. Oberföhring . . .	362 ₆₇	2	173	818	416	402	478	301	38	1	—	792	23	—	3	756	13	49	—
29. Oberhaching . . .	1294 ₀₇	3	317	1428	712	716	835	510	80	3	—	1379	45	1	3	1360	16	52	—
30. Obermenzing . . .	765 ₈₅	3	228	1052	475	587	635	375	49	3	—	849	203	1	9	966	69	27	—
31. Oberschleißheim .	3046 ₄₇	8	256	1169	587	582	673	438	57	1	—	1097	71	—	1	1144	13	11	1
32. Pasing, St. . . .	1067 ₅₅	1	1709	7528	3518	4010	4404	2786	315	23	—	6573	889	20	46	6667	498	363	—
33. Peiß	2249 ₉₉	3	115	679	349	330	439	210	29	1	—	679	—	—	—	676	1	2	—
34. Perlach	1786 ₆₉	1	388	1911	951	960	1165	667	77	2	—	1696	212	3	—	1835	47	29	—
35. Planegg	937 ₀₉	4	334	1395	651	744	818	503	71	3	—	1271	112	5	7	1299	52	44	—
36. Pullach	714 ₉₄	4	111	537	262	275	318	211	8	—	—	498	36	—	3	486	30	21	—
37. Putzbrunn	1117 ₀₅	3	65	352	181	171	220	118	14	—	—	349	3	—	—	346	5	1	—
38. Saldorf	1505 ₆₄	6	131	1711	874	837	1033	542	121	15	—	1507	174	13	17	1600	67	44	—
39. Siegertsbrunn . .	1001 ₄₅	1	61	320	168	152	203	106	11	—	—	316	4	—	—	311	5	4	—
40. Solln	547 ₃₇	2	323	1366	620	746	793	502	68	3	—	1157	204	2	3	1152	122	92	—
41. Taufkirchen . . .	2231 ₈₉	6	114	671	325	346	453	182	36	—	—	664	6	—	1	651	15	5	—
42. Trudering	1316 ₃₄	2	161	788	394	394	493	257	36	2	—	752	32	3	1	757	18	13	—
43. Unterbiberg . . .	623 ₀₀	1	43	219	116	103	138	72	9	—	—	196	23	—	—	213	3	3	—
44. Unterföhring . . .	1276 ₅₀	1	110	680	362	318	427	228	25	—	—	679	1	—	—	662	—	18	—
45. Unterhaching . . .	1404 ₅₉	1	130	717	363	354	453	231	33	—	—	689	28	—	—	692	12	13	—
46. Untermenzing . .	641 ₃₁	1	69	401	207	194	251	133	15	2	—	377	24	—	—	374	23	4	—
47. Unterschleißheim	1437 ₉₉	3	61	372	177	195	247	108	16	1	—	371	1	—	—	372	—	—	—
Ausmärk. Bezirke .	12285 ₄₇																		
Summe Bezirksamt München	74583 ₆₂	132	9036	45858	22586	23272	28011	15708	2042	97	—	42349	3321	60	128	43052	1551	1250	5

18. Bezirksamt Pfaffenhofen.

(Amtsgerichte Pfaffenhofen und Geisenfeld.)

Bezirkskommando **Ingolstadt**. Landbauamt **Freising**. Straßen- und Flußbauamt **Ingolstadt**. Eichamt **Pfaffenhofen**.

I. Amtsgericht Pfaffenhofen.

Landgericht **Neuburg a. D.** Oberlandesgericht **Augsburg**. Rentamt **Pfaffenhofen**. Notariat **Pfaffenhofen**.
Brandversicherungs-Inspektionsbezirk **Ingolstadt**.

Standesamtsbezirke im ganzen 23. A. Kombinierte: **Affalterbach:** Affalterbach, Haimpertshofen. — **Dürnzhausen:** Dürnzhausen, Sünzhausen. — **Ehrenberg:** Ehrenberg, Angkofen. — **Euernbach:** Euernbach, Vieth. — **Förnbach:** Förnbach, Eberstetten. — **Himmünster:** Himmünster, Hlmried. — **Reichertshausen:** Reichertshausen, Paindorf. — **Rohr:** Rohr, Gambach (Amtsger. Geisenfeld). — **Scheyern:** Scheyern, Mitterscheyern, Niederscheyern, Winden bei Scheyern. — **Schweitenkirchen:** Schweitenkirchen, Entrischenbrunn. — **Steinkirchen:** Steinkirchen, Langwaid, Pischelsdorf. — **Tegernbach:** Tegernbach, Sulzbach. — **Uttenhofen:** Uttenhofen, Walkersbach.

B. Die übrigen Gemeinden bilden je einen Standesamtsbezirk für sich.

1. Affalterbach . .	411 ₅₈	3	33	187	91	96	119	66	2	—	—	187	—	—	—	187	—	—	—
2. Angkofen	677 ₂₀	4	32	230	124	106	158	64	8	—	—	230	—	—	—	230	—	—	—
3. Aufham	1640 ₀₃	11	161	970	449	521	613	324	33	—	—	967	3	—	—	968	—	2	—
4. Dürnzhausen . .	1222 ₇₈	6	75	489	235	254	317	157	15	—	—	489	—	—	—	487	—	2	—
5. Eberstetten . . .	856 ₁₄	6	48	323	153	170	212	101	10	—	—	323	—	—	—	323	—	—	—
6. Ehrenberg	335 ₂₇	1	29	162	78	84	104	51	6	1	—	162	—	—	—	161	—	1	—
7. Entrischenbrunn	667 ₇₂	7	37	256	126	130	176	67	12	1	—	256	—	—	—	256	—	—	—

I. Amtsgericht Pfaffenhofen (Schluß).

Gemeinden St. = Stadt St.V. = Städtische Verfassung M. = Markt Im übrigen siehe Seite 1.	Fläche in ha	Zahl der		Ortsanwesende Bevölkerung															
		Ort- schaf- ten	Haus- hal- tungen	im gan- zen	nach dem Geschlecht		nach dem Familienstand					nach dem Religionsbekenntnis				nach der Staats- angehörigkeit			
					männlich	weiblich	ledig	ver- heiratet	verwitwet	geschieden	unermittelt	katholisch	protestan- tisch	israelit.	sonst. und unermittelt	Bayern	Uebrig Reichsang.	Ausländer	unermittelt
8. Eschlbach . . .	764 ₄₁	4	74	531	295	236	362	145	23	—	1	531	—	—	—	528	3	—	—
9. Euernbach . . .	628 ₆₉	5	64	361	186	175	225	128	8	—	—	359	2	—	—	361	—	—	—
10. Försbach . . .	1020 ₀₉	7	83	496	238	258	320	160	16	—	—	496	—	—	—	496	—	—	—
11. Geisenhausen . .	926 ₅₇	11	74	455	220	235	302	136	17	—	—	455	—	—	—	455	—	—	—
12. Geroldshausen .	1069 ₂₅	6	98	653	333	320	425	200	28	—	—	653	—	—	—	652	—	1	—
13. Gundamsried . .	743 ₀₂	4	52	324	165	159	211	102	10	1	—	324	—	—	—	324	—	—	—
14. Haimpertshofen .	703 ₀₅	5	28	197	95	102	134	57	6	—	—	195	2	—	—	183	—	14	—
15. Hettenshausen .	1285 ₂₇	7	86	530	252	278	368	150	12	—	—	530	—	—	—	530	—	—	—
16. Jetzendorf . . .	861 ₂₇	11	92	532	254	278	341	158	33	—	—	517	8	—	7	532	—	—	—
17. Ilmmünster . . .	1067 ₁₉	3	116	630	307	323	396	199	35	—	—	630	—	—	—	630	—	—	—
18. Ilmried	321 ₇₉	1	21	147	76	71	100	42	5	—	—	147	—	—	—	147	—	—	—
19. Langwaid	609 ₅₀	5	52	296	143	153	174	105	16	1	—	288	—	—	8	296	—	—	—
20. Mitterscheyern .	579 ₇₅	9	43	265	149	116	177	76	12	—	—	265	—	—	—	263	—	2	—
21. Niederscheyern .	519 ₉₉	4	30	187	89	98	121	57	9	—	—	187	—	—	—	187	—	—	—
22. Paindorf	701 ₃₈	7	43	248	131	117	160	76	12	—	—	245	3	—	—	248	—	—	—
23. Pfaffenhofen																			
a. Ilm, St.	596 ₆₉	6	929	4148	2075	2073	2384	1507	248	6	3	4062	76	7	3	4059	42	45	2
24. Pischelsdorf . . .	280 ₇₁	2	42	230	118	112	137	77	16	—	—	230	—	—	—	230	—	—	—
25. Reichertshausen .	459 ₀₅	2	77	358	177	181	203	135	19	1	—	350	8	—	—	357	1	—	—
26. Rohr	562 ₁₆	2	46	264	120	144	170	78	16	—	—	264	—	—	—	263	—	1	—
27. Scheyern	813 ₅₅	5	187	1129	641	488	776	289	62	2	—	1126	3	—	—	1122	3	4	—
28. Schweitenkirchen	960 ₂₅	10	99	631	290	341	420	193	18	—	—	630	1	—	—	631	—	—	—
29. Steinkirchen . . .	376 ₁₁	3	53	320	149	171	206	99	14	1	—	313	7	—	—	317	2	1	—
30. Sünzhausen . . .	379 ₃₀	3	56	340	173	167	214	115	11	—	—	329	11	—	—	340	—	—	—
31. Sulzbach	1339 ₁₁	16	71	435	221	214	281	142	12	—	—	435	—	—	—	435	—	—	—
32. Tegernbach	1305 ₃₆	8	114	672	331	341	418	221	33	—	—	672	—	—	—	672	—	—	—
33. Triefing	556 ₂₈	6	44	252	135	117	161	82	9	—	—	220	32	—	—	252	—	—	—
34. Uttenhofen	349 ₄₁	2	62	289	145	144	165	109	15	—	—	288	1	—	—	288	1	—	—
35. Vieth	509 ₇₆	5	34	209	104	105	132	65	12	—	—	209	—	—	—	209	—	—	—
36. Waal	426 ₂₁	2	34	222	111	111	151	64	7	—	—	222	—	—	—	222	—	—	—
37. Walkersbach . . .	525 ₃₀	5	29	223	121	102	157	56	10	—	—	223	—	—	—	223	—	—	—
38. Winden b. Scheyern	938 ₁₃	9	30	222	109	113	156	54	12	—	—	222	—	—	—	222	—	—	—
Summe Amtsgericht Pfaffenhofen	27989 ₃₂	213	3278	18413	9209	9204	11646	5907	842	14	4	18231	157	7	18	18286	52	73	2

II. Amtsgericht Geisenfeld.

Landgericht Neuburg a. D. Oberlandesgericht Augsburg. Rentamt Pfaffenhofen. Notariat Geisenfeld.
Brandversicherungs-Inspektionsbezirk Ingolstadt.

Standesamtsbezirke im ganzen 21. A. Kombinierte: Engelbrechtsmünster: Engelbrechtsmünster, Schillwitzried. — Erns-
gaden: Ernsgraden, Westenhausen. — Fahlenbach: Fahlenbach, Königfeld. — Geisenfeld: Geisenfeld, Gaden b. Geisenfeld, Geisenfeld-
winden, Nötting, Parleiten, Zell. — Gosseltshausen: Gosseltshausen, Burgstall. — Ilmdorf: Ilmdorf, Rockolding. — Langenbruck:
Langenbruck, Winden a. Aign. — Münchsmünster: Münchsmünster, Gaden b. Pförring, Wöhr. — Pörsbach: Pörsbach, Gotteshofen, Rait-
bach. — Unterpindhart: Unterpindhart, Untermettenbach. — Vohburg: Vohburg, Hartacker. B. Die übrigen Gemeinden bilden je einen
Standesamtsbezirk für sich mit Ausnahme der Gemeinde Gam bach, welche zum Standesamtsbezirk Rohr (Amtsgericht Pfaffenhofen) gehört.

39. Burgstall	604 ₂₁	8	37	252	124	128	170	74	8	—	—	252	—	—	—	252	—	—
40. Engelbrechts- münster	539 ₈₁	2	54	293	148	145	186	92	15	—	—	293	—	—	—	293	—	—

II. Amtsgericht Geisenfeld (Schluß).

Gemeinden St. = Stadt St.V. = Städtische Verfassung M. = Markt Im übrigen siehe Seite I.	Fläche in ha	Zahl der		Ortsanwesende Bevölkerung															
		Ort- schaf- ten	Haus- hal- tungen	im gan- zen	nach dem Geschlecht		nach dem Familienstand					nach dem Religionsbekenntnis				nach der Staats- angehörigkeit			
					männlich	weiblich	ledig	ver- heiratet	verwitwet	geschieden	unermittelt	katholisch	protestan- tisch	israelit.	sonst. und unermittelt	Bayern	Uebrige Reichsang.	Ausländer	unermittelt
41. Ernsgraden . . .	581 ⁸⁶	1	70	333	161	172	189	122	22	—	—	333	—	—	—	325	8	—	—
42. Fahlenbach . . .	586 ¹⁴	3	86	503	239	264	330	155	18	—	—	503	—	—	—	503	—	—	—
43. Gaden b. Geisenfeld	226 ¹⁹	3	27	141	67	74	79	54	8	—	—	141	—	—	—	141	—	—	—
44. Gaden b. Pförring	209 ⁴⁷	2	19	108	62	46	69	36	3	—	—	108	—	—	—	108	—	—	—
45. Gambach	332 ⁹³	1	30	175	77	98	107	55	13	—	—	174	1	—	—	174	1	—	—
46. Gebrontshausen .	816 ⁹⁶	4	59	352	165	187	232	110	10	—	—	352	—	—	—	351	—	1	—
47. Geisenfeld, M., St. V.	1156 ⁷⁹	3	449	1981	950	1031	1156	707	110	2	6	1956	17	1	7	1968	4	3	6
48. Geisenfeldwinden	272 ⁵⁶	1	44	283	131	152	182	90	11	—	—	283	—	—	—	283	—	—	—
49. Gosseltshausen .	495 ⁷²	4	61	358	158	200	223	121	14	—	—	358	—	—	—	358	—	—	—
50. Gotteshofen . . .	536 ⁵⁴	3	45	253	120	133	157	81	15	—	—	248	5	—	—	253	—	—	—
51. Hartacker	637 ⁵⁰	1	38	189	90	99	109	65	15	—	—	189	—	—	—	189	—	—	—
52. Haushausen . . .	590 ¹⁶	9	31	251	120	131	183	64	4	—	—	251	—	—	—	251	—	—	—
53. Ilög	967 ⁸⁴	4	46	265	123	142	169	87	9	—	—	256	9	—	—	265	—	—	—
54. Ilmendorf	799 ⁹⁶	2	75	401	189	212	241	135	23	2	—	401	—	—	—	401	—	—	—
55. Irsching	842 ³⁴	2	94	495	232	263	298	179	18	—	—	488	7	—	—	491	4	—	—
56. Königsfeld	320 ⁵¹	2	48	253	124	129	160	85	8	—	—	252	1	—	—	252	1	—	—
57. Langenbruck . . .	365 ⁹⁷	3	61	319	150	169	194	116	9	—	—	319	—	—	—	319	—	—	—
58. Münchsmünster .	925 ²⁶	5	179	768	371	397	431	301	36	—	—	749	18	—	1	765	1	2	—
59. Niederlauterbach	1652 ⁹⁰	4	102	729	364	365	507	187	35	—	—	729	—	—	—	729	—	—	—
60. Nötting	265 ⁷¹	1	32	191	89	102	123	58	10	—	—	191	—	—	—	191	—	—	—
61. Oberlauterbach .	669 ⁶⁰	2	49	328	169	159	230	92	6	—	—	328	—	—	—	328	—	—	—
62. Parleiten	637 ⁸⁶	4	42	287	139	148	200	79	8	—	—	287	—	—	—	286	1	—	—
63. Pörnbach	1020 ³⁷	4	121	613	297	316	377	206	30	—	—	610	3	—	—	612	1	—	—
64. Puch	898 ¹²	1	55	309	149	160	189	100	19	1	—	309	—	—	—	308	1	—	—
65. Raitbach	345 ⁴⁶	1	23	149	69	80	101	44	4	—	—	149	—	—	—	149	—	—	—
66. Rockolding	444 ⁸²	3	38	194	102	92	115	70	9	—	—	193	1	—	—	194	—	—	—
67. Rohrbach	780 ¹⁶	6	112	634	323	311	385	229	20	—	—	623	11	—	—	634	—	—	—
68. Rottenegg	867 ⁵⁰	4	75	462	231	231	310	129	23	—	—	462	—	—	—	460	—	2	—
69. Schillwitzried . .	563 ⁴³	4	47	292	138	154	191	87	14	—	—	292	—	—	—	292	—	—	—
70. Untermettenbach	695 ⁷³	3	52	307	143	164	200	91	16	—	—	307	—	—	—	307	—	—	—
71. Unterpindhart .	610 ⁴⁵	4	55	310	151	159	198	104	8	—	—	310	—	—	—	310	—	—	—
72. Vohburg, M., St. V.	480 ⁹⁷	2	356	1518	723	795	835	575	105	3	—	1515	3	—	—	1512	5	1	—
73. Westenhausen .	733 ⁹⁰	3	64	322	175	147	187	123	12	—	—	295	9	—	18	313	2	7	—
74. Winden a. Aign .	541 ⁶⁸	3	71	385	192	193	227	142	15	1	—	385	—	—	—	385	—	—	—
75. Wöhr	667 ⁵⁴	4	53	278	134	144	160	103	15	—	—	274	4	—	—	278	—	—	—
76. Wolnzach, M., St. V.	781 ⁷³	2	501	2416	1156	1260	1454	825	136	1	—	2407	8	1	—	2405	5	6	—
77. Zell	529 ³¹	6	75	438	232	206	276	138	23	1	—	438	—	—	—	437	1	—	—
Ausmärk. Bezirk . .	2351 ⁹⁰																		
A.-G. Geisenfeld . .	27347 ⁴⁹	124	3476	18135	8777	9358	11130	6111	877	11	6	18010	97	2	26	18072	35	22	6
„ Pfaffenhofen . .	27989 ³²	213	3278	18413	9209	9204	11646	5907	842	14	4	18231	157	7	18	18286	52	73	2
Summe Bezirksamt Pfaffenhofen	55336 ⁸¹	337	6754	36548	17986	18562	22776	12018	1719	25	10	36241	254	9	44	36358	87	95	8

19. Bezirksamt Rosenheim.

(Landbezirk des Amtsgerichts Rosenheim und Amtsgericht Prien.)

Bezirkskommando **Rosenheim**. Landbauamt, Straßen- und Flußbauamt **Rosenheim**. Eichamt **Rosenheim**.

I. Landbezirk des Amtsgerichts Rosenheim.

Landgericht **Traunstein**. Oberlandesgericht **München**. Rentamt **Rosenheim**. Notariate **Rosenheim I** und **II**.
Brandversicherungs-Inspektionsbezirk **Rosenheim**.Standesamtsbezirke im ganzen 24. A. Kombinierte: **Aising**: Aising, Happung. — **Flintsbach**: Flintsbach, Großbrannenberg. — **Großholzhausen**: Großholzhausen, Brannenburg. — **Kirchdorf a. Inn**: Kirchdorf a. Inn, Pfraundorf, Reischenhart. — **Neubeuern**: Neubeuern, Altenbeuern. — **Oberaudorf**: Oberaudorf, Niederaudorf. — **Riedering**: Riedering, Neukirchen. — **Rohrdorf**: Rohrdorf, Lauterbach. — **Steinkirchen**: Steinkirchen, Roßholzen. — **Törwang**: Törwang, Grainbach. B. Die übrigen Gemeinden bilden je einen Standesamtsbezirk für sich.

Gemeinden St. = Stadt St.V. = Städtische Verfassung M. = Markt Im übrigen siehe Seite 1.	Fläche in ha	Zahl der		Ortsanwesende Bevölkerung															
		Ort- schaf- ten	Haus- hal- tungen	im gan- zen	nach dem Geschlecht		nach dem Familienstand					nach dem Religionsbekenntnis				nach der Staats- angehörigkeit			
					männlich	weiblich	ledig	ver- heiratet	verwitwet	geschieden	unermittelt	katholisch	protestan- tisch	israelit.	sonst. und unermittelt	Bayern	Uebrigere Reichsang.	Ausländer	unermittelt
1. Aising	697 ₄₆	3	122	610	293	317	390	188	32	—	—	606	2	—	2	596	8	6	—
2. Altenbeuern . . .	1046 ₈₀	25	98	568	281	287	364	163	41	—	—	565	3	—	—	544	8	16	—
3. Brannenburg . . .	1950 ₆₅	10	77	423	215	208	265	140	17	1	—	414	9	—	—	399	2	22	—
4. Degerndorf . . .	853 ₁₅	17	156	847	447	400	541	269	36	1	—	823	24	—	—	755	17	75	—
5. Flintsbach . . .	2750 ₁₁	12	163	830	410	420	500	279	51	—	—	821	6	—	3	792	6	32	—
6. Grainbach . . .	700 ₀₅	14	46	266	156	110	174	80	11	—	1	265	—	—	1	260	1	4	1
7. Großbrannenberg	562 ₉₈	14	25	174	91	83	119	46	9	—	—	174	—	—	—	168	1	5	—
8. Großholzhausen .	1660 ₇₅	10	108	617	315	302	413	176	28	—	—	615	2	—	—	610	2	5	—
9. Happung	768 ₃₅	5	53	253	120	133	159	79	15	—	—	253	—	—	—	252	—	1	—
10. Hochstätt	1674 ₁₈	18	144	909	473	436	608	256	45	—	—	909	—	—	—	898	—	11	—
11. Höhenmoos . . .	619 ₉₆	18	60	416	210	206	277	111	23	1	4	410	2	—	4	391	2	21	2
12. Kiefersfelden . .	3675 ₉₇	50	381	2038	1099	939	1313	645	76	1	3	1976	58	—	4	1245	57	733	3
13. Kirchdorf a. Inn .	795 ₉₇	7	114	648	315	333	427	186	34	1	—	648	—	—	—	610	9	29	—
14. Lauterbach . . .	562 ₆₁	5	39	249	131	118	176	65	8	—	—	249	—	—	—	247	—	2	—
15. Marienberg . . .	950 ₆₅	15	73	483	256	227	316	141	26	—	—	476	7	—	—	471	—	12	—
16. Neubeuern, M. . .	482 ₂₉	5	130	647	325	322	401	211	35	—	—	629	18	—	—	603	11	33	—
17. Neukirchen . . .	732 ₁₅	15	51	305	143	162	210	76	19	—	—	305	—	—	—	303	—	2	—
18. Niederaudorf . .	3700 ₁₃	27	142	882	469	413	617	223	42	—	—	877	5	—	—	738	13	131	—
19. Nußdorf	2876 ₅₇	28	166	888	437	451	556	289	43	—	—	882	5	—	1	851	4	33	—
20. Oberaudorf . . .	2719 ₈₄	16	215	1072	520	552	704	311	57	—	—	1054	18	—	—	877	—	195	—
21. Pang	2615 ₈₀	11	159	894	436	458	594	258	42	—	—	876	18	—	—	832	6	56	—
22. Pfraundorf . . .	599 ₀₄	8	55	346	175	171	235	96	15	—	—	346	—	—	—	341	—	5	—
23. Pietzing	973 ₇₉	22	62	385	194	191	256	109	19	—	1	384	—	—	1	375	—	10	—
24. Prutting	1620 ₈₉	32	152	922	437	485	618	257	47	—	—	914	8	—	—	919	—	3	—
25. Reischenhart . . .	356 ₅₀	4	35	181	97	84	108	61	12	—	—	181	—	—	—	180	—	1	—
26. Riedering	1282 ₄₀	19	106	595	298	297	400	170	25	—	—	594	1	—	—	587	—	8	—
27. Rohrdorf	1557 ₈₄	14	118	675	335	340	454	186	35	—	—	673	2	—	—	637	2	36	—
28. Roßholzen	716 ₈₀	23	44	283	141	142	188	84	11	—	—	283	—	—	—	272	—	11	—
29. Söchtenau	2560 ₃₄	34	181	1037	560	527	730	298	59	—	—	1075	12	—	—	1066	8	13	—
30. Söllhuben	1031 ₄₈	20	85	467	229	238	308	129	29	1	—	467	—	—	—	457	2	8	—
31. Steinkirchen . . .	1118 ₇₇	25	48	318	159	159	213	91	14	—	—	318	—	—	—	292	—	26	—
32. Stephanskirchen .	2410 ₀₅	50	577	2816	1395	1421	1740	906	169	1	—	2794	22	—	—	2475	42	299	—
33. Törwang	804 ₆₅	15	53	319	147	172	217	85	17	—	—	319	—	—	—	313	3	3	—
34. Vogtareuth . . .	3043 ₈₃	46	214	1207	620	587	786	351	68	—	2	1200	1	—	6	1193	—	14	—
35. Westerndorf . . .	1973 ₂₂	9	266	1332	652	680	817	448	64	3	—	1312	19	—	1	1286	9	36	1
Ausmärk. Bezirk . .	303 ₉₁																		
Landbezirk d. Amts- gerichts Rosenheim	52749 ₉₃	646	4518	24952	12581	12371	16194	7463	1274	10	11	24687	242	—	23	22835	213	1897	7

II. Amtsgericht Prien.

Landgericht **Traunstein**. Oberlandesgericht **München**. Rentamt **Rosenheim**. Notariat **Prien**. Brandversicherungs-Inspektionsbezirk **Rosenheim**.

Standesamtsbezirke im ganzen 16. A. Kombinierte: **Breitbrunn**: Breitbrunn, Gstadt. — **Endorf**: Endorf, Mauerkirchen. — **Frasdorf**: Frasdorf, Umrathshausen. — **Niederachau**: Niederachau, Hohenachau. — **Rimsting**: Rimsting, Greimharting. B. Die übrigen Gemeinden bilden je einen Standesamtsbezirk für sich.

Gemeinden	Fläche in ha	Zahl der		Ortsanwesende Bevölkerung																																																																																																																																																																																																																																																																																																																																																																																																																																																																																																																																																																																																																																																																																																																																																																																																																																																																																																																																																																																																																																																																																																																																																																																																																																																																																																											
		Ort- schaf- ten	Haus- hal- tungen	im gan- zen	nach dem Geschlecht		nach dem Familienstand					nach dem Religionsbekenntnis				nach der Staats- angehörigkeit																																																																																																																																																																																																																																																																																																																																																																																																																																																																																																																																																																																																																																																																																																																																																																																																																																																																																																																																																																																																																																																																																																																																																																																																																																																																																															
					männlich	weiblich	ledig	ver- heiratet	verwitwet	geschieden	unermittelt	katholisch	protestan- tisch	israelit.	sonst. und unermittelt	Bayern	Uebrig Reichsang.	Ausländer	unermittelt																																																																																																																																																																																																																																																																																																																																																																																																																																																																																																																																																																																																																																																																																																																																																																																																																																																																																																																																																																																																																																																																																																																																																																																																																																																																																												
St. = Stadt St.V. = Städtische Verfassung M. = Markt Im übrigen siehe Seite 1.																																																																																																																																																																																																																																																																																																																																																																																																																																																																																																																																																																																																																																																																																																																																																																																																																																																																																																																																																																																																																																																																																																																																																																																																																																																																																																															</

20. Bezirksamt Schongau.

Amtsgericht Schongau.

Bezirkskommando **Weilheim**. Landbauamt, Straßen- und Flußbauamt und Eichamt **Weilheim**.

Landgericht **Kempten**. Oberlandesgericht **Augsburg**. Rentamt **Schongau**. Notariat **Schongau**. Brandversicherungs-Inspektionsbezirk **Weilheim**.

Standesamtsbezirke im ganzen 26. A. Kombinierte: **Steingaden**: Fronreiten, Lauterbach, Urspring. B. Die übrigen Gemeinden bilden je einen Standesamtsbezirk für sich.

1. Altenstadt	1468 ₃₂	1	95	512	251	261	326	157	29	—	—	512	—	—	—	509	2	1	—
2. Apfeldorf	1218 ₅₃	7	131	750	349	401	471	232	47	—	—	743	6	1	—	750	—	—	—
3. Bayersoien	1765 ₃₈	8	116	537	255	282	327	177	33	—	—	535	2	—	—	529	2	6	—
4. Bernbeuern	4003 ₃₃	58	297	1481	713	768	979	416	86	—	—	1474	6	1	—	1474	—	7	—

Gemeinden	Fläche in ha	Zahl der		Ortsanwesende Bevölkerung																					
		Ort- schaf- ten	Haus- hal- tungen	im gan- zen	nach dem Geschlecht		nach dem Familienstand					nach dem Religionsbekenntnis				nach der Staats- angehörigkeit									
					männlich	weiblich	ledig	ver- heiratet	verwitwet	geschieden	unermittelt	katholisch	protestan- tisch	israelit.	sonst. und unermittelt	Bayern	Uebrig- e Reichsang.	Ausländer	unermittelt						
St. — Stadt St.V. = Städtische Verfassung M. = Markt Im übrigen siehe Seite 1.																									
5. Birkland	1247 ₅₈	16	63	412	225	187	295	109	8	—	—	412	—	—	—	411	—	1	—	—	—	—	—	—	—
6. Böbing	4031 ₆₈	21	155	808	426	382	493	261	54	—	—	804	4	—	—	793	5	10	—	—	—	—	—	—	—
7. Burggen	1912 ₄₄	9	167	859	410	449	546	273	40	—	—	851	8	—	—	859	—	—	—	—	—	—	—	—	—
8. Epfach	1073 ₉₇	6	81	392	202	190	238	141	13	—	—	392	—	—	—	392	—	—	—	—	—	—	—	—	—
9. Fronreiten	2118 ₆₇	26	72	443	215	228	300	120	23	—	—	438	5	—	—	441	2	—	—	—	—	—	—	—	—
10. Hohenfurch	1423 ₅₂	2	138	707	351	356	455	212	39	1	—	705	1	1	—	698	5	4	—	—	—	—	—	—	—
11. Hohenpeißenberg	1600 ₀₀	15	189	1036	555	481	621	363	52	—	—	1028	7	—	1	1006	4	25	1	—	—	—	—	—	—
12. Kinsau	1143 ₆₉	1	80	429	227	202	274	129	26	—	—	429	—	—	—	424	3	2	—	—	—	—	—	—	—
13. Kohlgrub	3275 ₃₂	19	199	988	468	520	604	324	59	1	—	977	11	—	—	970	13	5	—	—	—	—	—	—	—
14. Lauterbach	2118 ₄₅	14	73	444	231	213	288	142	13	1	—	444	—	—	—	441	1	2	—	—	—	—	—	—	—
15. Peiting	6353 ₉₂	19	414	2117	1075	1042	1328	687	98	2	2	2084	33	—	—	2083	20	14	—	—	—	—	—	—	—
16. Prem	1595 ₉₉	13	91	502	269	233	315	164	23	—	—	498	4	—	—	492	10	—	—	—	—	—	—	—	—
17. Reichling	1568 ₆₄	3	124	677	338	339	424	208	44	1	—	675	2	—	—	673	4	—	—	—	—	—	—	—	—
18. Rottenbuch	2186 ₉₆	22	156	829	403	426	512	257	60	—	—	817	10	2	—	813	7	9	—	—	—	—	—	—	—
19. Sachsenried	626 ₈₄	2	51	256	123	133	163	81	12	—	—	252	4	—	—	255	1	—	—	—	—	—	—	—	—
20. Saulgrub	2075 ₉₅	6	96	585	332	253	373	187	25	—	—	560	25	—	—	558	15	12	—	—	—	—	—	—	—
21. Schönberg	961 ₁₃	1	38	217	104	113	143	61	13	—	—	217	—	—	—	217	—	—	—	—	—	—	—	—	—
22. Schongau, St.	1650 ₆₃	2	624	2771	1429	1342	1630	984	155	2	—	2678	87	5	1	2594	86	90	1	—	—	—	—	—	—
23. Schwabbruck	732 ₀₇	1	87	373	181	192	211	132	30	—	—	364	9	—	—	367	5	1	—	—	—	—	—	—	—
24. Schwabnieder- hofen	658 ₂₈	1	54	291	142	149	185	95	11	—	—	291	—	—	—	286	5	—	—	—	—	—	—	—	—
25. Schwabsoien	1073 ₅₇	1	111	581	292	289	373	178	30	—	—	571	10	—	—	581	—	—	—	—	—	—	—	—	—
26. Tannenberg	833 ₄₇	7	41	236	121	115	170	57	9	—	—	236	—	—	—	236	—	—	—	—	—	—	—	—	—
27. Urspring	2161 ₃₆	13	180	958	504	454	592	301	63	1	1	948	8	1	1	930	6	22	—	—	—	—	—	—	—
28. Wildsteig	3389 ₀₇	20	120	712	347	365	489	191	32	—	—	712	—	—	—	709	1	2	—	—	—	—	—	—	—
Ausmärk. Bezirk	1843 ₃₆																								
Summe Bezirksamt Schongau	56112 ₁₂	314	4043	20903	10538	10365	13125	6639	1127	9	3	20647	242	11	3	20491	197	213	2	—	—	—	—	—	—

21. Bezirksamt Schrobenhausen.

Amtsgericht Schrobenhausen.

Bezirkskommando **Ingolstadt**. Landbauamt **Freising**. Straßen- und Flußbauamt **Ingolstadt**. Eichamt **Aichach**.
Landgericht **Neuburg a. D.** Oberlandesgericht **Augsburg**. Rentamt **Schrobenhausen**. Notariat **Schrobenhausen**.
Brandversicherungs-Inspektionsbezirk **Ingolstadt**.

Standesamtsbezirke im ganzen 29. A. Kombinierte: **Hohenwart**: Hohenwart, Klosterberg, Seibersdorf, Wangen. — **Langenmoosen**: Langenmoosen, Malzhausen. — **Rettenbach**: Rettenbach, Weilenbach. — **Schrobenhausen**: Schrobenhausen, Mühlried, Steingriff. — **Waidhofen**: Waidhofen, Diepolthofen, Koppenbach. — **Weilach**: Weilach, Sattelberg. B. Die übrigen Gemeinden bilden je einen Standesamtsbezirk für sich.

1. Adelshausen	1088 ₀₇	2	84	482	244	238	309	152	21	—	—	482	—	—	—	482	—	—
2. Alberzell	662 ₇₃	7	59	357	174	183	231	111	15	—	—	357	—	—	—	357	—	—
3. Aresing	1331 ₀₁	1	122	611	312	299	360	223	27	1	—	610	1	—	—	611	—	—

Gemeinden St. — Stadt St.V. — Städtische Verfassung M. — Markt Im übrigen siehe Seite 1.	Fläche in ha	Zahl der		Ortsanwesende Bevölkerung															
		Ort- schaf- ten	Haus- hal- tungen	im gan- zen	nach dem Geschlecht		nach dem Familienstand					nach dem Religionsbekenntnis				nach der Staats- angehörigkeit			
					männlich	weiblich	ledig	ver- heiratet	verwitwet	geschieden	unermittelt	katholisch	protestan- tisch	israelit.	sonst. und unermittelt	Bayern	Uebrig Reichsang.	Ausländer	unermittelt
4. Berg im Gau . . .	2680 ₀₄	12	193	1064	522	542	673	337	54	—	—	985	79	—	—	1063	—	1	—
5. Brunnen	1961 ₆₁	5	129	720	341	379	455	236	29	—	—	718	2	—	—	713	3	4	—
6. Deimhausen	628 ₀₉	2	46	239	124	115	151	77	11	—	—	239	—	—	—	239	—	—	—
7. Diepolthofen . . .	901 ₄₄	6	60	312	149	163	186	113	13	—	—	312	—	—	—	312	—	—	—
8. Edelshausen	1125 ₈₃	4	80	399	198	201	255	125	19	—	—	398	1	—	—	393	5	1	—
9. Freinhausen	809 ₈₇	2	88	412	200	212	241	142	29	—	—	412	—	—	—	411	—	1	—
10. Gachenbach	772 ₆₆	2	69	359	170	189	212	135	12	—	—	359	—	—	—	359	—	—	—
11. Gerolsbach	2383 ₃₆	38	153	967	476	491	647	284	36	—	—	924	31	—	12	966	1	—	—
12. Grimolzhausen . .	989 ₆₈	4	91	490	228	262	303	164	23	—	—	487	3	—	—	490	—	—	—
13. Hirschenhausen . .	364 ₂₇	3	42	254	125	129	171	71	12	—	—	245	9	—	—	254	—	—	—
14. Hörzhausen	1123 ₃₄	3	117	613	317	296	362	224	27	—	—	612	1	—	—	612	—	1	—
15. Hohenried	1375 ₆₁	5	63	414	216	198	283	112	19	—	—	413	1	—	—	404	10	—	—
16. Hohenwart, M., St.V.	458 ₅₈	1	228	991	480	511	575	352	64	—	—	980	11	—	—	985	5	1	—
17. Klenau	726 ₄₃	8	58	324	163	161	192	119	13	—	—	324	—	—	—	322	2	—	—
18. Klosterberg	90 ₄₈	2	42	362	81	281	291	55	16	—	—	360	2	—	—	354	5	3	—
19. Koppenbach	1062 ₃₃	8	51	364	190	174	253	98	13	—	—	358	—	—	6	359	5	—	—
20. Langenmoosen . . .	2127 ₇₀	3	199	1040	494	546	616	375	49	—	—	984	56	—	—	1039	1	—	—
21. Lauterbach	423 ₀₃	3	59	285	134	151	161	111	13	—	—	285	—	—	—	285	—	—	—
22. Malzhausen	432 ₄₄	1	26	137	74	63	80	50	6	1	—	134	3	—	—	134	3	—	—
23. Mühlried	1383 ₈₀	9	91	478	226	252	297	153	27	1	—	476	2	—	—	478	—	—	—
24. Peutenhausen . . .	993 ₉₁	4	85	464	228	236	282	160	22	—	—	462	2	—	—	460	4	—	—
25. Pöbenhausen	781 ₈₈	1	73	375	181	194	223	131	21	—	—	375	—	—	—	372	3	—	—
26. Rettenbach	619 ₅₉	2	40	234	125	109	148	78	8	—	—	228	—	—	6	234	—	—	—
27. Sandizell	1570 ₂₆	5	156	804	374	430	494	276	34	—	—	752	52	—	—	793	4	7	—
28. Sattelberg	508 ₇₁	3	48	244	118	126	143	91	10	—	—	244	—	—	—	244	—	—	—
29. Schrobenhausen, St.	1087 ₃₉	1	783	3374	1541	1833	1973	1184	213	4	—	3281	90	3	—	3290	49	35	—
30. Seibersdorf	741 ₃₅	4	49	295	151	144	187	92	16	—	—	283	7	—	5	290	5	—	—
31. Singenbach	830 ₄₃	12	61	360	182	178	236	105	19	—	—	360	—	—	—	360	—	—	—
32. Steingriff	307 ₆₇	1	81	395	193	202	227	154	13	1	—	393	1	—	1	395	—	—	—
33. Strobenried	1295 ₅₄	11	53	368	189	179	259	93	15	1	—	368	—	—	—	368	—	—	—
34. Volkersdorf	559 ₇₂	6	68	370	181	189	227	121	22	—	—	356	14	—	—	368	2	—	—
35. Waidhofen	584 ₉₅	5	91	440	220	220	261	151	27	1	—	435	5	—	—	440	—	—	—
36. Wangen	1245 ₁₇	6	50	281	146	135	174	92	15	—	—	281	—	—	—	281	—	—	—
37. Weichenried	1069 ₇₇	6	81	490	230	260	318	145	26	1	—	490	—	—	—	490	—	—	—
38. Weilach	519 ₄₀	2	79	403	198	205	247	131	24	1	—	403	—	—	—	403	—	—	—
39. Weilenbach	847 ₆₅	8	64	357	182	175	222	119	16	—	—	357	—	—	—	357	—	—	—
Ausmärk. Bezirke . . .	1528 ₇₆																		
Summe Bezirksamt Schrobenhausen	39994 ₅₅	208	4012	20928	10077	10851	12925	6942	1049	12	—	20522	373	3	30	20767	107	54	—

22. Bezirksamt Starnberg.

Amtsgericht Starnberg.

Bezirkskommando **Weilheim**. Landbauamt, Straßen- und Flußbauamt **München**. Eichamt **Starnberg**.

Landgericht **München II**. Oberlandesgericht **München**. Rentamt **Starnberg**. Notariat **Starnberg**.

Brandversicherungs-Inspektionsbezirk **Weilheim**.

Standesamtsbezirke im ganzen 26. A. Kombinierte: **Berg**: Berg, Kempfenhausen. — **Frieding**: Frieding, Widdersberg. — **Gauting**: Gauting, Buchendorf. — **Gilching**: Gilching, Argelsried. — **Inning**: Inning, Buch. — **Oberalting**: Oberalting, Dröbling, Meiling, Steinebach, Unering. — **Oberpfaffenhofen**: Oberpfaffenhofen, Hochstadt. — **Perchting**: Perchting, Hadorf. — **Pöcking**: Pöcking, Aschering. — **Starnberg**: Starnberg, Hanfeld. — **Unterbrunn**: Unterbrunn, Oberbrunn. B. Die übrigen Gemeinden bilden je einen Standesamtsbezirk für sich.

Gemeinden	Fläche in ha	Zahl der		Ortsanwesende Bevölkerung																					
		Ort- schaf- ten	Haus- hal- tungen	im gan- zen	nach dem Geschlecht		nach dem Familienstand					nach dem Religionsbekenntnis				nach der Staats- angehörigkeit									
					männlich	weiblich	ledig	ver- heiratet	verwitwet	geschieden	unermittelt	katholisch	protestan- tisch	israelit	sonst. und unermittelt	Bayern	Uebrig Reichsang.	Ausländer	unermittelt						
St. = Stadt St.V. = Städtische Verfassung M. = Markt Im übrigen siehe Seite 1.																									
1. Argelsried	992 ⁶⁴	3	42	367	191	176	238	114	14	1	—	346	21	—	—	320	—	47	—						
2. Aschering	709 ¹⁰	1	27	145	72	73	90	46	9	—	—	140	—	—	5	145	—	—	—						
3. Berg	431 ⁵³	3	65	322	147	175	217	83	21	—	1	304	16	—	2	302	8	11	1						
4. Breitbrunn . . .	551 ⁸⁴	3	34	193	93	100	122	61	10	—	—	185	8	—	—	186	2	5	—						
5. Buch	1229 ¹⁷	4	42	232	130	102	137	84	10	—	1	227	5	—	—	229	3	—	—						
6. Buchendorf . . .	784 ⁸⁷	1	28	187	101	86	128	53	6	—	—	187	—	—	—	187	—	—	—						
7. Dröbling	512 ⁰³	1	21	130	69	61	86	37	7	—	—	130	—	—	—	130	—	—	—						
8. Erling	1874 ⁸⁹	4	126	833	543	290	579	223	24	—	7	825	8	—	—	808	16	9	—						
9. Ettersschlag . .	1317 ¹²	3	61	359	177	182	238	106	15	—	—	357	2	—	—	346	12	1	—						
10. Feldafing . . .	879 ⁴⁶	4	146	692	356	336	414	255	23	—	—	632	54	—	6	631	32	29	—						
11. Frieding	1101 ²⁷	1	59	302	157	145	185	104	13	—	—	292	10	—	—	300	1	1	—						
12. Gauting	1851 ⁵⁴	5	317	1428	724	704	820	546	58	4	—	1293	132	—	3	1333	47	48	—						
13. Gilching	2469 ⁸⁵	4	152	868	439	429	551	272	44	1	—	820	47	—	1	862	3	3	—						
14. Hadorf	684 ¹³	1	23	145	85	60	94	42	8	1	—	140	5	—	—	145	—	—	—						
15. Hanfeld	565 ³⁴	2	23	150	82	68	95	48	7	—	—	138	12	—	—	134	12	4	—						
16. Hechendorf . .	650 ⁶¹	2	56	259	130	129	150	93	16	—	—	257	2	—	—	253	3	3	—						
17. Herrsching . . .	932 ⁴⁵	5	122	583	288	295	348	205	29	1	—	559	24	—	—	559	11	13	—						
18. Hochstadt . . .	529 ¹⁷	1	36	210	105	105	126	69	15	—	—	209	1	—	—	210	—	—	—						
19. Inning	1455 ⁷⁹	3	155	763	378	385	461	262	40	—	—	756	6	1	—	735	24	4	—						
20. Kempfenhausen .	278 ⁸¹	2	20	120	61	59	70	47	3	—	—	112	7	—	1	107	2	11	—						
21. Krailling	1298 ⁰⁸	4	187	912	502	410	545	321	44	2	—	805	95	11	1	838	42	32	—						
22. Leutstetten . . .	754 ⁰²	6	51	319	162	157	195	104	20	—	—	309	10	—	—	315	4	—	—						
23. Machtlfing . . .	1297 ⁶⁸	1	44	242	114	128	150	74	18	—	—	242	—	—	—	239	3	—	—						
24. Maising	821 ⁷⁵	2	27	167	95	72	114	45	8	—	—	166	1	—	—	167	—	—	—						
25. Meiling	615 ⁹⁰	3	22	126	64	62	74	48	4	—	—	124	2	—	—	115	10	1	—						
26. Oberalting . . .	982 ⁰³	2	119	570	289	281	334	203	32	1	—	550	20	—	—	556	10	4	—						
27. Oberbrunn . . .	1142 ⁵²	3	30	200	106	94	129	66	5	—	—	185	15	—	—	199	1	—	—						
28. Oberpfaffenhofen	778 ²⁵	2	59	316	164	152	194	101	21	—	—	313	3	—	—	309	7	—	—						
29. Percha	1126 ⁰¹	6	88	458	228	230	293	147	18	—	—	449	9	—	—	437	7	14	—						
30. Perchting	859 ⁷⁶	1	44	258	134	124	162	81	15	—	—	256	2	—	—	239	7	12	—						
31. Pöcking	839 ⁶	3	115	563	300	257	342	189	32	—	—	536	24	—	3	539	17	7	—						
32. Söcking	784 ⁹¹	1	61	299	156	143	174	117	8	—	—	283	14	—	2	290	4	5	—						

Gemeinden St. = Stadt St.V. = Städtische Verfassung M. = Markt Im übrigen siehe Seite 1.	Fläche in ha	Zahl der		Ortsanwesende Bevölkerung															
		Ort- schaf- ten	Haus- hal- tungen	im gan- zen	nach dem Geschlecht		nach dem Familienstand					nach dem Religionsbekenntnis				nach der Staats- angehörigkeit			
					männlich	weiblich	ledig	ver- heiratet	verwitwet	geschieden	unermittelt	katholisch	protestan- tisch	israelit.	sonst. und unermittelt	Bayern	Uebrige Reichsang.	Ausländer	unermittelt
33. Starnberg	832 ₀₄	2	779	3257	1537	1720	1894	1162	194	7	—	2888	360	1	8	3011	143	103	—
34. Steinebach	515 ₅₇	2	42	238	120	118	147	84	7	—	—	231	7	—	—	234	2	2	—
35. Traubing	1167 ₃₃	3	105	536	268	268	324	189	23	—	—	532	4	—	—	521	4	11	—
36. Tutzing	2395 ₅₁	8	377	1900	907	993	1193	632	75	—	—	1804	91	4	1	1689	113	97	1
37. Unering	696 ₄₀	2	23	167	86	81	113	50	4	—	—	167	—	—	—	166	—	1	—
38. Unterbrunn	1764 ₇₄	2	50	326	170	156	216	97	12	1	—	325	1	—	—	320	3	3	—
39. Weßling	953 ₅₈	3	64	341	174	167	212	119	10	—	—	331	10	—	—	334	4	3	—
40. Widdersberg	357 ₈₁	1	24	111	54	57	63	43	5	—	—	109	—	—	2	111	—	—	—
Ausmärk. Bezirk	5727 ₀₃																		
Summe Bezirksamt Starnberg	45512 ₂₁	110	3866	19594	9964	9630	12017	6622	927	19	9	18514	1028	17	35	18551	557	484	2

23. Bezirksamt Tölz.

Amtsgericht Tölz.

Bezirkskommando **II München**. Landbauamt, Straßen- und Flußbauamt **Weilheim**. Eichamt **Miesbach**.

Landgericht **München II**. Oberlandesgericht **München**. Rentamt **Tölz**. Notariat **Tölz**. Brandversicherungs-
Inspektionsbezirk **München II**.

Standesamtsbezirke im ganzen 15. A. Kombinierte: **Bad Tölz**: Bad Tölz, Oberfischbach. — **Reichersbeuern**: Reichersbeuern,
Greiling. B. Die übrigen Gemeinden bilden je einen Standesamtsbezirk für sich.

In der Bevölkerungsziffer für die Gemeinde Benediktbeuern sind 21 aktive Militärpersonen inbegriffen.

1. BadTölz, M., St.V.	862 ₈₇	1	1300	5261	2493	2768	3064	1770	418	9	—	5065	186	5	5	5032	90	139	—
2. Benediktbeuern	1926 ₃₈	5	221	1078	551	527	672	342	64	—	—	1056	21	1	—	1048	9	21	—
3. Bichl	790 ₆₄	3	111	572	292	280	341	201	30	—	—	562	10	—	—	561	5	6	—
4. Gaißach	3872 ₇₈	23	173	962	468	494	635	278	48	1	—	962	—	—	—	950	1	11	—
5. Greiling	787 ₆₈	4	44	214	104	110	131	68	15	—	—	214	—	—	—	214	—	—	—
6. Jachenau	1386 ₆₁	25	78	544	314	230	421	106	17	—	—	543	1	—	—	537	1	6	—
7. Kirchbichl	3589 ₉₈	27	113	695	358	337	484	182	29	—	—	695	—	—	—	694	—	1	—
8. Kochel	4355 ₄₂	10	219	1209	652	557	798	353	50	8	—	1144	60	4	1	1108	42	59	—
9. Lenggries	24117 ₉₄	34	562	3294	1694	1600	2183	971	137	1	2	3226	65	—	3	3041	66	185	2
10. Oberbuchen	915 ₁₀	11	38	235	125	110	169	50	16	—	—	235	—	—	—	234	—	1	—
11. Oberfischbach	1591 ₆₂	25	49	309	143	166	229	65	15	—	—	302	7	—	—	302	1	6	—
12. Reichersbeuern	1541 ₁₄	2	133	686	348	338	437	213	35	1	—	684	2	—	—	668	2	16	—
13. Sachsenkam	1592 ₆₁	2	78	440	192	248	287	128	25	—	—	440	—	—	—	439	1	—	—
14. Schönrain	2461 ₃₄	17	62	365	204	161	245	108	12	—	—	348	17	—	—	339	8	18	—
15. Steinbach	1137 ₅₆	14	89	514	267	247	337	150	25	2	—	511	3	—	—	503	—	11	—
16. Unterfischbach	1451 ₈₇	16	38	265	143	122	199	54	12	—	—	265	—	—	—	265	—	—	—
17. Wackersberg	3494 ₃₈	18	124	723	356	367	479	208	36	—	—	721	2	—	—	720	3	—	—
Ausmärk. Bezirke	18749 ₄₂																		
Summe Bezirksamt Tölz	74625 ₃₇	237	3432	17366	8704	8662	11111	5247	984	22	2	16973	374	10	9	16655	229	480	2

24. Bezirksamt Traunstein.

(Landbezirk des Amtsgerichts Traunstein und Amtsgericht Trostberg.)

Bezirkskommando **Rosenheim**. Landbauamt, Straßen- und Flußbauamt und Eichamt **Traunstein**.

I. Landbezirk des Amtsgerichts Traunstein.

Landgericht **Traunstein**. Oberlandesgericht **München**. Rentamt **Traunstein**. Notariat **Traunstein**.

Brandversicherungs-Inspektionsbezirk **Traunstein**.

Standesamtsbezirke im ganzen 23. A. Kombinierte: **Grabenstätt**: Grabenstätt, Oberhochstätt. — **Grassau**: Grassau, Egerndach, Rottau. — **Haslach**: Haslach, Hochberg, Wolkersdorf. — **Haßmoning**: Haßmoning, Pattenham. — **Kammer**: Kammer, Freimann. — **Obersiegsdorf**: Obersiegsdorf, Hammer, Untersiegsdorf, Vogling. — **Traunwalchen**: Traunwalchen, Matzing, Pierling. — **Truchtlaching**: Truchtlaching, Tabing. — **Unterwössen**: Unterwössen, Oberwössen. — **Vachendorf**: Vachendorf, Holzhausen. B. Die übrigen Gemeinden bilden je einen Standesamtsbezirk für sich.

Gemeinden	Fläche in ha	Zahl der		Ortsanwesende Bevölkerung																																																																																																																																																																																																																																																																																																																																																																																																																																																																																																																																																																																																																																																																																																																																																																																																																																																																																																																																																																																																																																																																																																																																																																																																																																																																																																																
		Ort- schaf- ten	Haus- thal- tungen	im gan- zen	nach dem Geschlecht		nach dem Familienstand					nach dem Religionsbekenntnis				nach der Staats- angehörigkeit																																																																																																																																																																																																																																																																																																																																																																																																																																																																																																																																																																																																																																																																																																																																																																																																																																																																																																																																																																																																																																																																																																																																																																																																																																																																																																				
					männlich	weiblich	ledig	ver- heiratet	verwitwet	geschieden	unermittelt	katholisch	protestan- tisch	israelit.	sonst. und unermittelt	Bayern	Uebrig Reichsang.	Ausländer	unermittelt																																																																																																																																																																																																																																																																																																																																																																																																																																																																																																																																																																																																																																																																																																																																																																																																																																																																																																																																																																																																																																																																																																																																																																																																																																																																																																	
St. = Stadt St.V. = Städtische Verfassung M. = Markt Im übrigen siehe Seite 1.																																																																																																																																																																																																																																																																																																																																																																																																																																																																																																																																																																																																																																																																																																																																																																																																																																																																																																																																																																																																																																																																																																																																																																																																																																																																																																																				</

II. Amtsgericht Trostberg.

Landgericht **Traunstein**. Oberlandesgericht **München**. Rentamt **Trostberg**. Notariat **Trostberg**.
Brandversicherungs-Inspektionsbezirk **Traunstein**.

Standesamtsbezirke im ganzen 16. A. Kombinierte: **Kienberg**: Kienberg, Rabenden. — **Obing**: Obing, Albertaich. — **Schnaitsee**: Schnaitsee, Kirchstätt. B. Die übrigen Gemeinden bilden je einen Standesamtsbezirk für sich.

Gemeinden St. — Stadt St.V. — Städtische Verfassung M. — Markt Im übrigen siehe Seite 1.	Fläche in ha	Zahl der		Ortsanwesende Bevölkerung															
		Ort- schaf- ten	Haus- hal- tungen	im gan- zen	nach dem Geschlecht		nach dem Familienstand					nach dem Religionsbekenntnis				nach der Staats- angehörigkeit			
					männlich	weiblich	ledig	ver- heiratet	verwitwet	geschieden	unermittelt	katholisch	protestan- tisch	israelit.	sonst. und unermittelt	Bayern	Uebrige Reichsang.	Ausländer	unermittelt
39. Albertaich . . .	1592 ₆₁	26	125	828	397	431	551	243	34	—	—	823	2	—	3	811	9	8	—
40. Altenmarkt . . .	1244 ₆₇	26	242	1127	549	578	678	404	44	1	—	1124	3	—	—	1101	4	22	—
41. Emertsham . . .	2187 ₁₀	39	139	827	397	430	565	223	39	—	—	827	—	—	—	821	—	6	—
42. Engelsberg . . .	1037 ₉₂	22	104	641	322	319	440	168	33	—	—	640	1	—	—	635	2	4	—
43. Heilig Kreuz . .	1477 ₇₈	29	96	663	330	333	472	170	21	—	—	663	—	—	—	663	—	—	—
44. Kienberg	2283 ₄₇	33	130	806	414	392	533	229	44	—	—	806	—	—	—	792	—	14	—
45. Kirchstätt . . .	1454 ₆₃	34	76	498	254	244	335	141	21	1	—	498	—	—	—	497	—	1	—
46. Lindach	1273 ₃₂	17	63	406	211	195	301	89	16	—	—	406	—	—	—	403	—	3	—
47. Oberfeldkirchen .	2129 ₁₄	42	138	828	406	422	547	252	29	—	—	827	1	—	—	811	—	17	—
48. Obing	2768 ₂₉	33	261	1555	782	773	1019	463	72	1	—	1553	2	—	—	1543	7	5	—
49. Pittenhart . . .	2900 ₆₉	29	189	1188	603	585	802	323	63	—	—	1187	—	—	1	1182	1	5	—
50. Rabenden	1402 ₆₃	22	72	427	205	222	281	115	31	—	—	427	—	—	—	426	—	1	—
51. Schnaitsee . . .	3115 ₀₅	50	249	1435	686	749	918	429	87	1	—	1429	6	—	—	1421	—	14	—
52. Seebuck	919 ₁₇	9	60	315	159	156	211	90	14	—	—	314	1	—	—	311	1	3	—
53. Seeon	2529 ₁₂	43	188	1185	571	614	800	332	52	—	1	1159	4	—	22	1144	3	37	1
54. Stein	1220 ₄₉	21	142	706	358	348	454	209	42	—	1	706	—	—	—	700	—	6	—
55. Tacherting . . .	1850 ₂₀	29	141	813	424	389	525	248	38	2	—	803	10	—	—	808	—	5	—
56. Trostberg, M., St. V.	292 ₃₄	5	396	1715	838	877	1025	574	113	3	—	1688	24	2	1	1646	18	46	5
57. Waldhausen . . .	1546 ₄₅	28	97	613	317	296	410	183	20	—	—	613	—	—	—	613	—	—	—
Ausmärk. Bezirk . .	8214 ₃₈																		
Amtsger. Trostberg	41439 ₄₅	537	2908	16576	8223	8353	10867	4885	813	9	2	16493	54	2	27	16328	45	197	6
Landbez. d. Amtsger. Traunstein	75882 ₂₂	674	4608	25624	12698	12926	16716	7599	1290	16	3	25446	168	2	8	24861	98	662	3
Summe Bezirksamt Traunstein	117321 ₆₇	1211	7516	42200	20921	21279	27583	12484	2103	25	5	41939	222	4	35	41189	143	859	9

25. Bezirksamt Wasserburg.

(Amtsgerichte Wasserburg und Haag.)

Bezirkskommando **Wasserburg**. Landbauamt, Straßen- und Flußbauamt **Rosenheim**. Eichamt **Wasserburg**.

I. Amtsgericht Wasserburg.

Landgericht **Traunstein**. Oberlandesgericht **München**. Rentamt **Wasserburg**. Notariat **Wasserburg**.
Brandversicherungs-Inspektionsbezirk **Rosenheim**.

Standesamtsbezirke im ganzen 30. Jede Gemeinde bildet einen Standesamtsbezirk für sich.

In der Bevölkerungsziffer für die Gemeinde Wasserburg sind 22 aktive Militärpersonen inbegriffen.

Gemeinden St. = Stadt St.V. = Städtische Verfassung M. = Markt Im übrigen siehe Seite I.	Fläche in ha	Zahl der		Ortsanwesende Bevölkerung															
		Ort- schaf- ten	Haus- hal- tungen	im gan- zen	nach dem Geschlecht		nach dem Familienstand					nach dem Religionsbekenntnis				nach der Staats- angehörigkeit			
					männlich	weiblich	ledig	ver- heiratet	verwitwet	geschieden	unermittelt	katholisch	protestan- tisch	israelit.	sonst. und unermittelt	Bayern	Uebrige Reichsang.	Ausländer	unermittelt
1. Aham	1438 ₀₅	13	76	503	262	246	342	142	24	—	—	508	—	—	—	506	—	2	—
2. Amerang	2107 ₉₁	45	150	922	450	472	583	277	62	—	—	919	3	—	—	920	—	2	—
3. Attel	1249 ₀₄	18	125	1703	978	730	1172	416	83	12	25	1654	28	—	26	1670	4	11	23
4. Babensham	1092 ₁₈	15	54	377	184	193	256	105	16	—	—	377	—	—	—	374	—	3	—
5. Bachmehring	641 ₇₉	7	50	338	171	167	227	94	17	—	—	337	1	—	—	336	1	1	—
6. Edling	1093 ₁₀	12	152	790	387	403	479	267	44	—	—	790	—	—	—	786	—	4	—
7. Elsbeth	681 ₄₆	19	45	289	149	140	183	91	15	—	—	288	1	—	—	288	1	—	—
8. Evenhausen	1024 ₁₄	18	75	442	222	220	294	128	20	—	—	442	—	—	—	440	—	2	—
9. Farrach	915 ₈₂	32	69	443	229	214	292	126	25	—	—	443	—	—	—	438	—	5	—
10. Freiham	790 ₄₀	7	40	278	132	146	188	76	14	—	—	278	—	—	—	276	—	2	—
11. Griesstätt	2956 ₇₉	40	206	1272	653	619	847	359	66	—	—	1267	5	—	—	1257	7	8	—
12. Grünthal	1179 ₉₉	24	94	563	278	290	365	174	29	—	—	568	—	—	—	563	1	4	—
13. Kirchensur	684 ₄₈	21	42	289	148	141	203	76	10	—	—	289	—	—	—	289	—	—	—
14. Kling	1446 ₇₄	24	102	611	308	303	404	185	21	1	—	611	—	—	—	607	3	1	—
15. Mittergars	1170 ₇₇	13	95	538	264	274	343	172	23	—	—	538	—	—	—	538	—	—	—
16. Penzing	996 ₆₇	16	77	457	224	233	290	139	28	—	—	457	—	—	—	457	—	—	—
17. Pfaffing	1890 ₉₇	29	111	741	383	358	502	207	30	2	—	741	—	—	—	733	1	7	—
18. Ramerberg	806 ₉₆	21	94	502	245	257	308	155	38	1	—	502	—	—	—	501	—	1	—
19. Rettenbach	583 ₈₈	7	39	228	121	107	147	68	13	—	—	227	1	—	—	228	—	—	—
20. Rott a. Inn	1981 ₂₆	34	277	1463	730	733	897	494	72	—	—	1453	9	1	—	1456	2	5	—
21. Schambach	868 ₉₀	17	37	272	149	123	180	79	13	—	—	271	1	—	—	272	—	—	—
22. Schlicht	893 ₇₉	31	86	470	226	244	303	150	17	—	—	470	—	—	—	468	1	1	—
23. Schönberg	916 ₁₀	15	55	379	186	193	249	116	13	1	—	379	—	—	—	379	—	—	—
24. Schonstett	478 ₃₆	8	66	330	159	171	210	105	15	—	—	330	—	—	—	326	—	4	—
25. Soyen	1355 ₄₆	37	127	716	367	349	463	215	38	—	—	715	1	—	—	714	1	1	—
26. Steppach	913 ₉₀	18	67	394	213	181	256	120	18	—	—	394	—	—	—	389	—	5	—
27. Tittlmoos	911 ₆₈	9	57	328	180	148	213	95	20	—	—	328	—	—	—	328	—	—	—
28. Wang	1359 ₄₇	35	98	593	286	307	387	175	31	—	—	593	—	—	—	593	—	—	—
29. Wasserburg, St.	573 ₆₀	7	985	3923	1815	2108	2325	1298	284	16	—	3802	115	5	1	3825	42	56	—
30. Zillham	1106 ₉₂	13	47	294	152	142	195	90	9	—	—	294	—	—	—	293	1	—	—
Ausmärk. Bezirk	737 ₉₀																		
Summe Amtsgericht Wasserburg	34848 ₄₈	605	3598	20463	10251	10212	13103	6194	1108	33	25	20265	165	6	27	20250	65	125	23

II. Amtsgericht Haag.

Landgericht **München II.** Oberlandesgericht **München.** Rentamt **Wasserburg.** Notariat **Haag.** Brandversicherungs-
Inspektionsbezirk **Rosenheim.**

Standesamtsbezirke im ganzen 31. A. Kombinierte: **Isen:** Isen, Schnauppung. B. Die übrigen Gemeinden bilden je einen Standes-
amtsbezirk für sich.

Gemeinden	Fläche in ha	Zahl der		Ortsanwesende Bevölkerung															
		Ort- schaf- ten	Haus- hal- tungen	im gan- zen	nach dem Geschlecht		nach dem Familienstand					nach dem Religionsbekenntnis				nach der Staats- angehörigkeit			
					männlich	weiblich	ledig	ver- heiratet	verwitwet	geschieden	unermittelt	katholisch	protestan- tisch	israelit.	sonst. und unermittelt	Bayern	Uebrigere Reichsang.	Ausländer	unermittelt
St. = Stadt St.V. = Städtische Verfassung M. = Markt Im übrigen siehe Seite 1.																			
31. Albaching	934 ₀₁	10	95	501	243	258	301	169	31	—	—	498	3	—	—	494	—	7	—
32. Allmannsau . . .	1269 ₀₈	24	108	635	323	312	411	196	28	—	—	635	—	—	—	634	—	1	—
33. Au am Inn	975 ₅₃	25	84	632	249	383	472	142	18	—	—	632	—	—	—	630	1	1	—
34. Berg	826 ₃₆	13	55	347	173	174	233	96	18	—	—	346	1	—	—	347	—	—	—
35. Christoph	807 ₆₄	18	49	330	171	159	218	100	12	—	—	330	—	—	—	330	—	—	—
36. Dachberg	760 ₂₉	26	44	319	167	152	223	81	15	—	—	319	—	—	—	319	—	—	—
37. Fürholzen	740 ₃₂	26	45	245	114	131	152	77	16	—	—	245	—	—	—	245	—	—	—
38. Gars, M.	11 ₆₇	1	122	474	221	253	258	174	41	1	—	468	6	—	—	468	4	2	—
39. Gatterberg	575 ₅₇	22	43	278	138	140	183	84	11	—	—	278	—	—	—	278	—	—	—
40. Haag, M.	151 ₀₅	1	272	1284	586	698	764	449	71	—	—	1266	14	4	—	1268	4	12	—
41. Jeßling	819 ₄₄	25	55	365	180	185	255	98	12	—	—	365	—	—	—	365	—	—	—
42. Isen, M.	195 ₅₅	1	217	934	444	490	549	323	61	1	—	918	16	—	—	921	1	12	—
43. Kirchdorf	708 ₃₆	13	85	471	232	239	316	124	31	—	—	471	—	—	—	470	—	1	—
44. Kronberg	1052 ₀₄	43	64	482	201	281	349	111	22	—	—	482	—	—	—	482	—	—	—
45. Lappach	991 ₅₃	31	66	364	179	185	232	113	19	—	—	360	4	—	—	362	2	—	—
46. Lengmoos	1300 ₀₂	39	127	659	322	337	404	219	36	—	—	657	2	—	—	655	—	4	—
47. Maitenbeth	1868 ₃₉	59	166	957	473	484	601	304	52	—	—	957	—	—	—	957	—	—	—
48. Mittbach	1481 ₂₇	17	130	799	376	423	522	234	43	—	—	799	—	—	—	799	—	—	—
49. Oberornau	1216 ₂₃	43	97	577	291	286	373	173	30	1	—	577	—	—	—	571	—	6	—
50. Pyramoos	562 ₆₄	20	41	266	131	135	175	81	10	—	—	266	—	—	—	266	—	—	—
51. Rechtmehring . . .	711 ₀₁	15	86	510	248	262	330	156	22	2	—	510	—	—	—	509	—	1	—
52. Reichertsheim . .	1367 ₁₈	41	119	745	386	359	482	226	37	—	—	745	—	—	—	742	—	3	—
53. Rosenberg	838 ₈₀	28	56	318	162	156	206	95	17	—	—	318	—	—	—	316	—	2	—
54. Schiltern	770 ₆₈	26	56	370	186	184	251	105	14	—	—	370	—	—	—	370	—	—	—
55. Schleefeld	1164 ₈₄	23	69	438	220	218	292	129	15	2	—	435	—	—	3	438	—	—	—
56. Schnauppung . . .	1313 ₉₁	18	77	534	273	261	370	141	23	—	—	534	—	—	—	533	—	1	—
57. Schönbrunn	470 ₈₇	22	47	285	132	153	192	83	10	—	—	285	—	—	—	285	—	—	—
58. Stadel	908 ₀₃	24	105	713	432	281	524	152	37	—	—	713	—	—	—	687	25	1	—
59. Utzenbichl	745 ₇₄	18	44	297	157	140	206	77	14	—	—	296	—	—	1	296	—	1	—
60. Westach	1345 ₃₇	45	135	739	355	384	477	231	30	1	—	739	—	—	—	739	—	—	—
61. Winden	909 ₀₁	8	84	463	235	228	304	146	13	—	—	463	—	—	—	463	—	—	—
62. Wolfgang Skt. . . .	793 ₁₉	22	179	860	424	436	511	298	50	—	1	855	4	—	1	848	1	11	—
Ausmärk. Bezirke . .	2003 ₈₆																		
A.-G. Haag	30589 ₄₈	747	3022	17191	8424	8767	11136	5187	859	8	1	17132	50	4	5	17087	38	66	—
„ Wasserburg	34848 ₄₈	605	3598	20463	10251	10212	13103	6194	1108	33	25	20265	165	6	27	20250	65	125	23
Summe Bezirksamt Wasserburg	65437₉₆	1352	6620	37654	18675	18979	24239	11381	1967	41	26	37397	215	10	32	37337	103	191	23

26. Bezirksamt Weilheim.

Amtsgericht Weilheim.

Bezirkskommando **Weilheim**. Landbauamt, Straßen- und Flußbauamt und Eichamt **Weilheim**.

Landgericht **München II**. Oberlandesgericht **München**. Rentamt **Weilheim**. Notariate **Weilheim I** u. **II**. Sitz eines Brandversicherungs-Inspektors zu **Weilheim** (Inspektionsbezirk **Weilheim**).

Standesamtsbezirke im ganzen 34. A. Kombinierte: **Aidling**: Aidling, Riegsee. — **Antdorf**: Antdorf, Frauenrain. — **Eberfing**: Eberfing, Arnried. — **Großweil**: Großweil, Kleinweil. — **Murnau**: Murnau, Hechendorf, Weindorf. — **Pähl**: Pähl, Fischen. — **Unterpeißenberg**: Unterpeißenberg, Ammerhöfe. — **Wessobrunn**: Wessobrunn, Haid. B. Die übrigen Gemeinden bilden je einen Standesamtsbezirk für sich.

In der Bevölkerungsziffer für die Gemeinde Weilheim sind 17 aktive Militärpersonen inbegriffen.

Gemeinden		Zahl der		Ortsanwesende Bevölkerung														
St. = Stadt	Fläche in ha	Ort- schat- ten	Haus- hal- tungen	im gan- zen	nach dem Geschlecht		nach dem Familienstand				nach dem Religionsbekenntnis				nach der Staats- angehörigkeit			
St.V. = Städtische Verfassung					männlich	weiblich	ledig	ver- heiratet	verwitwet	geschieden	unermittelt	katholisch	protestan- tisch	israelit.	sonst. und unermittelt	Bayern	Uebrig Reichs- angeh.	Ausländer
M. = Markt																		
Im übrigen siehe Seite 1.																		
1. Aidling	1158 ₆₈	4	41	252	124	128	163	73	16	—	—	252	—	—	—	251	1	—
2. Ammerhöfe	2180 ₇₀	26	104	634	334	300	429	181	24	—	—	608	22	—	4	613	13	8
3. Antdorf	1018 ₇₄	2	88	437	226	211	269	137	31	—	—	425	12	—	—	418	1	18
4. Arnried	1084 ₄₉	10	25	176	95	81	126	42	8	—	—	168	4	—	4	167	3	6
5. Bernried	1385 ₄₅	8	109	515	261	254	299	192	24	—	—	493	21	—	1	484	8	23
6. Deutenhausen	1582 ₅₂	8	53	288	135	153	189	81	17	1	—	280	8	—	—	283	4	1
7. Eberfing	2240 ₁₉	9	107	659	309	350	440	188	31	—	—	657	2	—	—	643	9	7
8. Eglfing	1616 ₁₆	4	69	417	206	211	269	125	22	1	—	416	1	—	—	406	4	7
9. Etting	622 ₂₃	1	42	253	118	135	162	80	11	—	—	252	1	—	—	253	—	—
10. Fischen	885 ₈₀	3	29	184	96	88	124	44	13	1	2	179	3	—	2	172	10	—
11. Forst	2847 ₀₀	45	115	700	375	325	473	189	38	—	—	699	1	—	—	692	6	2
12. Frauenrain	1319 ₂₆	13	28	210	108	102	153	49	8	—	—	196	14	—	—	209	—	1
13. Großweil	1100 ₀₂	4	55	312	150	162	185	108	19	—	—	312	—	—	—	305	—	7
14. Habach	1215 ₃₉	8	86	454	238	216	296	138	20	—	—	454	—	—	—	438	—	16
15. Haid	1046 ₃₂	3	63	353	162	191	213	125	15	—	—	352	1	—	—	346	6	1
16. Haunshofen	1182 ₅₆	6	52	287	144	143	181	85	21	—	—	284	3	—	—	276	3	8
17. Hechendorf	636 ₁₁	2	31	187	90	97	123	57	7	—	—	186	1	—	—	174	2	11
18. Huglfing	2436 ₄₆	6	153	820	400	420	498	274	48	—	—	816	4	—	—	820	—	—
19. Iffeldorf	2660 ₅₄	12	153	736	376	360	446	266	22	2	—	727	9	—	—	719	5	12
20. Johannisrain Skt.	2403 ₂₇	24	1072	5205	2629	2576	3151	1878	172	4	—	5066	135	—	4	3557	70	1577
21. Kleinweil	1099 ₄₁	5	36	250	109	141	175	64	11	—	—	247	3	—	—	249	—	1
22. Magnetsried	1457 ₅₃	11	58	385	198	187	257	102	26	—	—	378	1	—	6	384	1	—
23. Murnau, M., St. V.	2434 ₄₈	5	469	2256	1126	1130	1384	727	140	5	—	2202	53	1	—	2154	52	50
24. Oberhausen	1186 ₃₂	6	111	537	272	265	295	208	34	—	—	529	8	—	—	524	7	6
25. Obersöchering	2230 ₅₃	9	91	535	260	275	365	141	29	—	—	534	1	—	—	535	—	—
26. Odërding	989 ₄₅	3	50	261	129	132	171	75	14	1	—	260	1	—	—	254	1	6
27. Pähl	2332 ₇₆	4	134	715	349	366	428	249	37	1	—	701	14	—	—	702	3	10
28. Polling	1365 ₉₃	2	165	955	413	542	624	279	52	—	—	941	13	—	1	948	1	6
29. Raisting	2080 ₈₂	3	127	745	371	374	478	227	40	—	—	739	6	—	—	733	—	12
30. Riegsee	967 ₂₇	7	54	290	146	144	178	100	12	—	—	290	—	—	—	282	8	—
31. Schlehdorf	2538 ₇₄	4	73	495	222	273	349	118	27	1	—	483	12	—	—	467	22	6
32. Schöffau	2324 ₁₁	20	46	298	160	138	209	77	11	1	—	296	2	—	—	292	4	2
33. Seehausen	1628 ₈₉	4	91	465	231	234	276	162	26	1	—	451	14	—	—	444	11	10
34. Seeshaupt	1006 ₅₂	5	126	611	313	298	364	215	31	1	—	589	21	1	—	580	20	11
35. Sindelsdorf	1933 ₉₉	6	146	763	383	380	468	254	41	—	—	754	9	—	—	710	5	48
36. Spatenhausen	773 ₀₅	3	47	309	150	159	216	80	13	—	—	308	1	—	—	308	—	1

Gemeinden St. = Stadt St.V. = Städtische Verfassung M. = Markt Im übrigen siehe Seite 1.	Fläche in ha	Zahl der		Ortsanwesende Bevölkerung															
		Ort- schaf- ten	Haus- hal- tungen	im gan- zen	nach dem Geschlecht		nach dem Familienstand					nach dem Religionsbekenntnis				nach der Staats- angehörigkeit			
					männlich	weiblich	ledig	ver- heiratet	verwitwet	geschieden	unermittelt	katholisch	protestan- tisch	israelit.	sonst. und unermittelt	Bayern	Uebrigere Reichsang.	Ausländer	unermittelt
37. Uffing	1951 ₆₃	3	162	771	354	417	443	280	48	—	—	753	18	—	—	760	4	7	—
38. Unterhausen . .	384 ₃₄	2	37	175	93	82	109	58	8	—	—	165	10	—	—	175	—	—	—
39. Unterpeißenberg .	1749 ₈₅	7	534	2681	1415	1266	1625	952	103	1	—	2625	56	—	—	2533	34	114	—
40. Weilheim, St. . .	3474 ₀₄	5	1115	4902	2318	2584	2936	1566	389	10	1	4693	184	15	10	4717	91	93	1
41. Weindorf	587 ₈₉	4	31	200	104	96	121	70	9	—	—	195	5	—	—	195	1	—	4
42. Wessobrunn . . .	1331 ₇₄	5	120	581	273	308	349	201	31	—	—	565	16	—	—	567	9	5	—
43. Wielenbach . . .	2152 ₅₉	4	120	650	349	301	402	221	27	—	—	627	23	—	—	644	4	2	—
Summe Bezirksamt Weilheim	68603 ₇₇	325	6418	32909	16314	16595	20411	10738	1726	31	3	32147	713	17	32	30383	423	2095	8

27. Bezirksamt Wolfratshausen.

Amtsgericht Wolfratshausen

Bezirkskommando **II München.** Landbauamt, Straßen- und Flußbauamt **München.** Eichamt **Starnberg.**

Landgericht **München II.** Oberlandesgericht **München.** Rentamt **Wolfratshausen.** Notariat **Wolfratshausen.**
Brandversicherungs-Inspektionsbezirk **München II.**

Standesamtsbezirke im ganzen 30. A. Kombinierte: **Beuerberg:** Beuerberg, Herrnhausen. — **Dingharting:** Dingharting, Straßlach. — **Endlhausen:** Endlhausen, Eichenhausen, Oberbiberg. — **Königsdorf:** Königsdorf, Osterhofen. — **Manhartshofen:** Manhartshofen, Föggenbeuern. — **Thanning:** Thanning, Moosham. B. Die übrigen Gemeinden bilden je einen Standesamtsbezirk für sich.

1. Arget	2102 ₆₄	5	80	461	231	230	306	130	24	1	—	461	—	—	—	460	—	1	—
2. Ascholding . . .	1077 ₁₄	2	63	322	158	164	216	94	12	—	—	322	—	—	—	322	—	—	—
3. Bachhausen . . .	1311 ₆₁	5	68	388	202	186	242	125	20	1	—	383	4	—	1	386	2	—	—
4. Baierbrunn . . .	713 ₃₉	1	66	331	175	156	206	115	10	—	—	321	9	—	1	275	25	31	—
5. Baiernrain . . .	2251 ₅₈	9	63	458	260	198	327	114	17	—	—	429	18	—	11	450	8	—	—
6. Beuerberg	1688 ₈₇	23	119	803	358	445	568	209	26	—	—	788	13	2	—	770	13	20	—
7. Degerndorf . . .	1136 ₄₁	5	59	328	169	159	208	101	18	1	—	325	3	—	—	328	—	—	—
8. Deining	1154 ₇₅	5	69	355	183	172	210	120	25	—	—	353	1	—	1	349	—	6	—
9. Dietramszell . . .	1551 ₃₂	13	122	765	321	444	528	206	31	—	—	761	4	—	—	746	9	10	—
10. Dingharting . . .	1618 ₇₀	4	64	392	202	190	274	105	13	—	—	390	2	—	—	387	4	1	—
11. Dorfen	625 ₁₂	3	39	199	91	108	123	66	10	—	—	186	13	—	—	195	—	4	—
12. Egling	823 ₅₃	3	51	302	147	155	198	90	13	1	—	292	10	—	—	298	4	—	—
13. Eichenhausen . .	1156 ₄₁	4	41	266	133	133	182	77	7	—	—	266	—	—	—	255	—	11	—
14. Endlhausen . . .	1177 ₂₄	5	41	294	152	142	206	74	14	—	—	294	—	—	—	293	1	—	—
15. Ergertshausen . .	1535 ₅₀	4	46	250	136	114	151	91	8	—	—	245	5	—	—	245	4	1	—
16. Eurasburg	1137 ₀₆	13	99	514	270	244	320	173	21	—	—	501	12	—	1	463	15	36	—
17. Föggenbeuern . .	1029 ₀₂	10	47	268	133	135	183	75	10	—	—	268	—	—	—	268	—	—	—
18. Gelting	1796 ₉₀	4	67	326	175	151	181	122	23	—	—	319	7	—	—	319	3	4	—
19. Herrnhausen . . .	1192 ₂₅	13	34	286	156	130	206	63	17	—	—	277	9	—	—	273	9	4	—
20. Höhenrain	1210 ₅₂	8	151	657	307	350	356	257	44	—	—	628	25	—	4	624	24	9	—
21. Holzhausen	2305 ₆₇	12	84	476	237	239	317	137	22	—	—	467	9	—	—	469	7	—	—
22. Icking	1073 ₄₄	5	53	325	188	137	219	90	15	1	—	315	10	—	—	294	9	22	—
23. Königsdorf	2844 ₇₅	7	114	669	347	322	435	200	34	—	—	656	13	—	—	647	4	18	—

Gemeinden St. = Stadt St.V. = Städtische Verfassung M. = Markt Im übrigen siehe Seite 1.	Fläche in ha	Zahl der		Ortsanwesende Bevölkerung															
		Ort- schaf- ten	Haus- hal- tungen	im gan- zen	nach dem Geschlecht		nach dem Familienstand					nach dem Religionsbekenntnis				nach der Staats- angehörigkeit			
					männlich	weiblich	ledig	ver- heiratet	verwitwet	geschieden	unermittelt	katholisch	protestan- tisch	israelit.	sonst. und unermittelt	Bayern	Uebrig Reichsang.	Ausländer	unermittelt
24. Linden	1280 ₂₇	6	54	318	159	159	211	89	18	—	—	313	5	—	—	296	5	17	—
25. Manhartshofen . .	1004 ₃₀	8	43	275	134	141	194	70	11	—	—	273	2	—	—	273	1	1	—
26. Moosham	1159 ₆₉	9	37	259	142	117	185	59	14	1	—	256	3	—	—	257	1	1	—
27. Münsing	1832 ₆₃	9	138	658	323	335	410	212	36	—	—	648	10	—	—	646	12	—	—
28. Neufahrn	774 ₆₄	2	46	279	136	143	185	77	17	—	—	273	6	—	—	279	—	—	—
29. Oberbiberg	1110 ₂₃	5	29	207	106	101	149	50	8	—	—	207	—	—	—	202	5	—	—
30. Osterhofen	691 ₂₀	6	41	242	111	131	158	73	11	—	—	241	1	—	—	242	—	—	—
31. Otterfing	1840 ₀₁	6	142	799	390	409	513	249	36	1	—	758	37	—	4	776	14	9	—
32. Sauerlach	1495 ₁₂	1	163	838	413	425	524	271	43	—	—	830	8	—	—	818	1	19	—
33. Schäftlarn	1959 ₈₆	7	189	1254	739	515	873	333	46	2	—	1181	67	—	6	1208	31	15	—
34. Straßlach	1219 ₇₄	5	39	237	131	106	158	66	13	—	—	227	5	—	5	232	3	2	—
35. Thanning	1164 ₆₈	5	71	333	191	192	241	126	16	—	—	381	2	—	—	381	2	—	—
36. Weidach	175 ₄₁	2	182	694	324	370	354	293	47	—	—	675	19	—	—	681	5	8	—
37. Wolfratshausen, M., St. V.	696 ₀₅	1	467	1973	978	995	1139	703	125	6	—	1869	101	—	3	1845	50	78	—
Ausmärk. Bezirke . .	1764 ₉₀																		
Summe Bezirksamt Wolfratshausen	50682 ₆₀	235	3281	17851	9008	8843	11456	5505	875	15	—	17379	433	2	37	17252	271	328	—

**Zusammenzug für den
Regierungsbezirk Oberbayern.**

Oberbayern	Fläche in ha	Zahl der		Ortsanwesende Bevölkerung															
		Ort- schaf- ten	Haus- hal- tungen	im gan- zen	nach dem Geschlecht		nach dem Familienstand					nach dem Religionsbekenntnis				nach der Staats- angehörigkeit			
					männlich	weiblich	ledig	ver- heiratet	verwitwet	geschieden	unermittelt	katholisch	protestan- tisch	israelit.	sonst. und unermittelt	Bayern	Uebrig Reichsang.	Ausländer	unermittelt
Unmittelbare Städte	19970 ₁₆	25	145747	605461	288984	316477	355896	211826	35563	2152	24	509169	82205	10279	3808	540853	36699	27877	32
Bezirksämter . . .	1652514 ₃₅	12855	152320	808763	400817	407946	511453	256046	40501	649	114	790203	17581	250	729	777789	8378	22491	105
Regierungsbezirk .	1672484 ₇₁	12880	298067	1414224	689801	724423	867349	467872	76064	2801	138	1299372	99786	10529	4537	1318642	45077	50368	137

II. Niederbayern.

A. Unmittelbare Städte.

- Deggendorf.** Amtsgericht **Deggendorf**, Stadtbezirk. Landgericht **Deggendorf**. Oberlandesgericht **München**. Rentamt **Deggendorf**. Landbauamt **Passau**. Straßen- und Flußbauamt **Deggendorf**. Bezirkskommando **Vilshofen**. Eichamt **Deggendorf**. Notariat **Deggendorf**. Standesamt **Deggendorf**. Sitz eines Brandversicherungs-Inspektors (Inspektionsbezirk **Deggendorf**).
- Landshut.** Amtsgericht **Landshut**, Stadtbezirk. Landgericht **Landshut** (mit Kammer für Handelssachen). Oberlandesgericht **München**. Rentamt, Landbauamt, Straßen- und Flußbauamt **Landshut**. Bezirkskommando und Eichamt **Landshut**. Notariate **Landshut I** und **II**. Standesamt **Landshut**. Sitz eines Brandversicherungs-Inspektors (Inspektionsbezirk **Landshut**).
- Passau.** Amtsgericht **Passau**, Stadtbezirk. Landgericht **Passau** (mit Kammer für Handelssachen). Oberlandesgericht **München**. Rentamt und Landbauamt **Passau**. Straßen- und Flußbauämter **Deggendorf** und **Simbach**. Bezirkskommando und Eichamt **Passau**. Notariate **Passau I, II** und **III**. Standesamt **Passau**. Sitz eines Brandversicherungs-Inspektors (Inspektionsbezirk **Passau**).
- Straubing.** Amtsgericht **Straubing**, Stadtbezirk. Landgericht **Straubing**. Oberlandesgericht **München**. Rentamt **Straubing**. Landbauamt **Straubing**. Straßen- und Flußbauamt **Deggendorf**. Bezirkskommando und Eichamt **Straubing**. Notariate **Straubing I** und **II**. Standesamt **Straubing**. Sitz eines Brandversicherungs-Inspektors (Inspektionsbezirk **Straubing**).

In der Bevölkerungsziffer sind für die Stadt Landshut 1246, Passau 1193, Straubing 1070 aktive Militärpersonen inbegriffen.

Gemeinden	Fläche in ha	Zahl der		Ortsanwesende Bevölkerung																
		Ort- schaf- ten	Haus- hal- tungen	im gan- zen	nach dem Geschlecht		nach dem Familienstand					nach dem Religionsbekenntnis				nach der Staats- angehörigkeit				
					männlich	weiblich	ledig	ver- heiratet	verwitwet	geschie- den	unermittelt	katholisch	protestan- tisch	israelit.	sonst. und unermittelt	Bayern	Uebrige Reichsang.	Ausländer	unermittelt	
1. Deggendorf . . .	445 ₀₈	1	1608	7211	3286	3925	4495	2137	574	2	3	7068	132	10	1	7062	61	88	—	
2. Landshut	1290 ₅₉	1	5179	24217	12036	12181	15086	7671	1418	42	—	22894	1269	39	15	23323	541	352	1	
3. Passau	281 ₈₃	1	4118	18735	9442	9293	11872	5586	1220	46	11	17573	1041	58	63	16748	358	1629	—	
4. Straubing	1937 ₉₃	3	4269	20856	11178	9678	13421	6263	1153	19	—	20049	688	112	7	20162	351	343	—	
Unmittelbare Städte im ganzen	3955 ₄₃	6	15174	71019	35942	35077	44874	21657	4365	109	14	67584	3130	219	86	67295	1311	2412	1	

B. Bezirksämter.

1. Bezirksamt Bogen.

(Amtsgerichte Bogen und Mitterfels.)

Bezirkskommando **Straubing**. Landbauamt **Straubing**. Straßen- und Flußbauamt **Deggendorf**. Eichamt **Straubing**.

I. Amtsgericht Bogen.

Landgericht **Straubing**. Oberlandesgericht **München**. Rentamt **Mitterfels**. Notariat **Bogen**. Brandversicherungs-Inspektionsbezirk **Straubing**.

Standesamtsbezirke im ganzen 14. Jede Gemeinde bildet einen Standesamtsbezirk für sich.

1. Albertsried . . .	1319 ₇₁	35	115	702	362	340	457	220	25	—	—	702	—	—	—	702	—	—	—
2. Bernried . . .	1516 ₅₄	33	176	957	459	498	621	286	50	—	—	956	1	—	—	956	1	—	—
3. Bogen, M., St. V. .	376 ₀₁	1	328	1385	635	750	798	491	96	—	—	1368	17	—	—	1382	2	1	—
4. Bogenberg . . .	884 ₁₆	14	126	637	302	335	413	194	30	—	—	628	9	—	—	626	11	—	—

I. Amtsgericht Bogen (Schluß).

Gemeinden St. = Stadt St.V. = Städtische Verfassung M. = Markt Im übrigen siehe Seite I.	Fläche in ha	Zahl der		Ortsanwesende Bevölkerung															
		Ort- schaf- ten	Haus- hal- tungen	im gan- zen	nach dem Geschlecht		nach dem Familienstand					nach dem Religionsbekenntnis				nach der Staats- angehörigkeit			
					männlich	weiblich	ledig	ver- heiratet	verwitwet	geschieden	unermittelt	katholisch	protestan- tisch	israelit.	sonst. und unermittelt	Bayern	Uebrig Reichsang.	Ausländer	unermittelt
5. Degernbach . . .	1561 ₉₈	40	212	1121	555	566	685	383	53	—	—	1121	—	—	—	1121	—	—	—
6. Hunderdorf . . .	1064 ₀₆	21	238	1052	479	573	613	382	57	—	—	1051	1	—	—	1052	—	—	—
7. Mariaposching . .	1963 ₀₉	17	207	1145	563	582	734	358	52	1	—	1138	7	—	—	1139	5	1	—
8. Niederwinkling . .	1257 ₁₉	16	124	693	337	356	455	202	35	1	—	693	—	—	—	693	—	—	—
9. Oberalteich . . .	1386 ₀₅	14	218	1031	500	591	668	360	63	—	—	1091	—	—	—	1085	—	6	—
10. Perasdorf . . .	1601 ₇₂	41	150	808	411	397	498	275	32	3	—	808	—	—	—	808	—	—	—
11. Pfelling . . .	856 ₀₉	9	99	546	259	287	356	155	34	1	—	546	—	—	—	546	—	—	—
12. Schwarzbach . . .	1445 ₈₃	35	338	1623	750	873	968	567	88	—	—	1620	3	—	—	1620	—	3	—
13. Waltendorf . . .	923 ₁₀	13	95	550	272	278	365	163	22	—	—	550	—	—	—	550	—	—	—
14. Windberg . . .	836 ₈₁	32	167	755	364	391	453	265	37	—	—	754	1	—	—	752	3	—	—
Ausmärk. Bezirke . .	642 ₂₇																		
Summe Amtsgericht Bogen	17634 ₆₄	321	2593	13065	6248	6817	8084	4301	674	6	—	13026	39	—	—	13032	22	11	—

II. Amtsgericht Mitterfels.

Landgericht **Straubing**. Oberlandesgericht **München**. Rentamt **Mitterfels**. Notariat **Mitterfels**.
Brandversicherungs-Inspektionsbezirk **Straubing**.

Standesamtsbezirke im ganzen 21. A. Kombinierte: **Ascha:** Ascha, Bärnzell, Gschwendt. — **Au v. Wald:** Au v. Wald, Gaishausen, Steinburg. — **Haibach:** Haibach, Irschenbach, Landasberg, Prünstfehlburg. — **Haselbach:** Haselbach, Dachsberg. — **Haunkenzell:** Haunkenzell, Eggerszell, Pilgramsberg. — **Konzell:** Konzell, Auggenbach. — **Loitzendorf:** Loitzendorf, Gittensdorf. — **Rattenberg:** Rattenberg, Siegersdorf. — **Rattiszell:** Rattiszell, Herrnehlburg. — **Stallwang:** Stallwang, Landorf. — **Wiesenfelden:** Wiesenfelden, Geraszell, Heilbrunn. B. Die übrigen Gemeinden bilden je einen Standesamtsbezirk für sich.

15. Ascha . . .	629 ₈₃	7	94	399	178	221	233	144	22	—	—	399	—	—	—	399	—	—	—
16. Au v. Wald . . .	154 ₁₈	5	38	167	83	84	97	61	9	—	—	167	—	—	—	167	—	—	—
17. Auggenbach . .	149 ₃₈	3	24	111	53	58	76	27	8	—	—	111	—	—	—	111	—	—	—
18. Bärnzell . . .	986 ₇₁	12	39	213	111	102	139	61	12	1	—	213	—	—	—	213	—	—	—
19. Dachsberg . . .	564 ₉₆	17	56	279	139	140	179	82	18	—	—	279	—	—	—	279	—	—	—
20. Eggerszell . . .	377 ₉₂	8	32	159	85	74	100	52	7	—	—	159	—	—	—	159	—	—	—
21. Elisabethszell . .	1437 ₃₂	31	147	787	376	411	493	259	35	—	—	786	1	—	—	787	—	—	—
22. Englmar . . .	3660 ₉₂	29	226	1356	664	692	903	403	49	1	—	1356	—	—	—	1356	—	—	—
23. Falkenfels . . .	1150 ₂₇	15	164	757	368	389	462	259	36	—	—	757	—	—	—	757	—	—	—
24. Gaishausen . . .	761 ₃₉	15	72	372	172	200	222	132	17	1	—	372	—	—	—	372	—	—	—
25. Geraszell . . .	490 ₆₆	1	29	179	88	91	112	59	8	—	—	179	—	—	—	179	—	—	—
26. Gittensdorf . . .	984 ₉₉	17	59	356	166	190	229	111	16	—	—	356	—	—	—	355	—	1	—
27. Gossersdorf . . .	849 ₇₈	16	116	597	288	309	397	167	33	—	—	597	—	—	—	596	—	1	—
28. Gschwendt . . .	337 ₃₁	3	25	120	51	69	69	46	5	—	—	120	—	—	—	118	—	2	—
29. Haibach . . .	483 ₉₂	16	85	444	218	226	291	131	21	1	—	444	—	—	—	444	—	—	—
30. Haselbach . . .	1068 ₇₉	32	132	621	297	324	396	186	38	1	—	620	1	—	—	621	—	—	—
31. Haunkenzell . . .	991 ₅₆	15	97	529	256	273	344	160	24	1	—	529	—	—	—	529	—	—	—
32. Heilbrunn . . .	121 ₃₃	3	26	142	66	76	86	48	8	—	—	142	—	—	—	142	—	—	—
33. Herrnehlburg . .	103 ₃₈	3	28	139	60	79	82	44	13	—	—	139	—	—	—	139	—	—	—
34. Irschenbach . . .	579 ₅₉	9	55	283	124	159	170	92	21	—	—	283	—	—	—	283	—	—	—
35. Konzell . . .	1622 ₈₂	37	166	936	456	480	609	278	49	—	—	929	6	1	—	935	1	—	—
36. Landasberg . . .	399 ₆₄	7	47	250	106	144	155	78	17	—	—	250	—	—	—	250	—	—	—
37. Landorf . . .	751 ₅₃	17	76	411	192	219	258	138	15	—	—	411	—	—	—	411	—	—	—
38. Loitzendorf . . .	399 ₅₈	6	80	388	179	209	230	142	16	—	—	388	—	—	—	388	—	—	—
39. Mitterfels . . .	1368 ₅₃	33	213	1059	500	559	656	362	41	—	—	1055	3	—	1	1059	—	—	—
40. Neukirchen . . .	1401 ₄₁	34	173	879	420	459	553	271	54	1	—	874	5	—	—	879	—	—	—

II. Amtsgericht Mitterfels (Schluß).

Gemeinden St. = Stadt St.V. = Städtische Verfassung M. = Markt Im übrigen siehe Seite 1.	Fläche in ha	Zahl der		Ortsanwesende Bevölkerung															
		Ort- schaf- ten	Haus- hal- tungen	im gan- zen	nach dem Geschlecht		nach dem Familienstand					nach dem Religionsbekenntnis				nach der Staats- angehörigkeit			
					männlich	weiblich	ledig	ver- heiratet	verwitwet	geschieden	unermittelt	katholisch	protestan- tisch	israelit.	sonst. und unermittelt	Bayern	Uebrig Reichsang.	Ausländer	unermittelt
41. Obermühlbach . . .	1039 ₅₈	27	92	488	245	243	308	161	19	—	—	487	1	—	—	488	—	—	—
42. Pilgramsberg . . .	234 ₆₁	6	37	184	94	90	111	64	9	—	—	184	—	—	—	184	—	—	—
43. Prünstfehlburg . . .	590 ₁₁	13	56	284	135	149	180	90	14	—	—	284	—	—	—	284	—	—	—
44. Rattenberg	1285 ₅₀	27	143	783	388	395	527	215	41	—	—	783	—	—	—	775	—	8	—
45. Rattiszell	484 ₁₄	7	64	299	140	159	184	106	9	—	—	299	—	—	—	299	—	—	—
46. Saulburg	1614 ₇₃	20	146	739	354	385	434	271	33	1	—	739	—	—	—	737	2	—	—
47. Schönstein	403 ₃₈	10	115	534	244	290	340	172	22	—	—	534	—	—	—	525	—	9	—
48. Siegersdorf	1324 ₉₀	29	115	688	343	345	459	198	31	—	—	688	—	—	—	688	—	—	—
49. Stallwang	771 ₈₅	9	115	544	256	288	343	162	38	1	—	544	—	—	—	544	—	—	—
50. Steinburg	304 ₆₄	7	53	223	107	116	131	75	17	—	—	223	—	—	—	223	—	—	—
51. Wiesenfelden . . .	2437 ₉₅	33	259	1320	630	690	841	402	77	—	—	1316	4	—	—	1320	—	—	—
52. Zinzenzell	1434 ₆₉	29	119	661	324	337	441	182	38	—	—	661	—	—	—	651	—	10	—
A.-G. Mitterfels . . .	33753 ₆₈	608	3613	18680	8956	9724	11840	5891	940	9	—	18657	21	1	1	18646	3	31	—
„ Bogen	17634 ₆₄	321	2593	13065	6248	6817	8084	4301	674	6	—	13026	39	—	—	13032	22	11	—
Summe Bezirksamt Bogen	51388 ₃₂	929	6206	31745	15204	16541	19924	10192	1614	15	—	31683	60	1	1	31678	25	42	—

2. Bezirksamt Deggendorf.

(Landbezirk des Amtsgerichts Deggendorf und Amtsgericht Hengersberg.)

Bezirkskommando Vilshofen. Landbauamt Passau. Straßen- und Flußbauamt Deggendorf. Eichamt Deggendorf.

I. Landbezirk des Amtsgerichts Deggendorf.

Landgericht Deggendorf. Oberlandesgericht München. Rentamt Deggendorf. Notariat Deggendorf. Brand-
versicherungs-Inspektionsbezirk Deggendorf.Standesamtsbezirke im ganzen 18. A. Kombinierte: Edenstetten: Edenstetten, Egg. — Grafling: Grafling, Alberting, Hirsch-
berg. — Michaelsbuch: Michaelsbuch, Steinkirchen. — Otzing: Otzing, Haunersdorf. — Stephansposching: Stephansposching, Rotters-
dorf. B. Die übrigen Gemeinden bilden je einen Standesamtsbezirk für sich, mit Ausnahme der Gemeinde Bergern, welche zum Standes-
amtsbezirk Gotteszell (Bezirksamt Viechtach) gehört.

1. Alberting	926 ₂₀	10	49	276	132	144	173	91	12	—	—	276	—	—	—	276	—	—	—
2. Bergern	1196 ₃₁	8	49	300	164	136	201	90	9	—	—	300	—	—	—	300	—	—	—
3. Buchberg	576 ₀₃	15	78	399	214	185	250	135	14	—	—	399	—	—	—	399	—	—	—
4. Deggenu	657 ₈₉	19	127	621	293	328	386	208	27	—	—	620	1	—	—	621	—	—	—
5. Edenstetten	1333 ₀₉	48	220	1037	516	521	650	340	47	—	—	1037	—	—	—	1036	—	1	—
6. Egg	856 ₂₄	15	131	672	323	349	418	218	36	—	—	659	13	—	—	651	17	4	—
7. Fischerdorf	808 ₁₀	1	66	332	157	175	208	103	21	—	—	327	5	—	—	320	—	12	—
8. Grafling	1405 ₈₂	9	121	626	321	305	390	200	36	—	—	626	—	—	—	626	—	—	—
9. Greising	1175 ₀₁	18	69	352	187	165	222	112	17	1	—	352	—	—	—	352	—	—	—
10. Haunersdorf	612 ₄₇	3	23	179	97	82	134	39	6	—	—	179	—	—	—	179	—	—	—
11. Hirschberg	1105 ₃₅	13	90	540	273	267	350	163	27	—	—	540	—	—	—	540	—	—	—
12. Metten	1258 ₆₂	22	401	2387	1316	1071	1689	571	126	1	—	2386	1	—	—	2374	2	11	—
13. Michaelsbuch	1155 ₉₀	6	103	662	321	341	451	178	33	—	—	662	—	—	—	662	—	—	—
14. Mietrachting	952 ₂₂	26	246	1005	482	523	581	371	50	3	—	1002	3	—	—	959	9	37	—
15. Natternberg	1250 ₀₄	5	103	562	279	283	353	160	47	2	—	562	—	—	—	562	—	—	—
16. Offenber	1183 ₆₇	14	149	761	345	416	482	231	46	2	—	761	—	—	—	759	—	2	—
17. Otzing	1813 ₅₇	6	119	770	386	384	521	214	35	—	—	770	—	—	—	768	1	1	—
18. Pankofen	1748 ₃₆	10	117	690	341	349	441	225	24	—	—	690	—	—	—	690	—	—	—
19. Penzenried	623 ₃₆	12	71	400	190	210	255	124	21	—	—	400	—	—	—	398	—	2	—

I. Landbezirk des Amtsgerichts Deggendorf (Schluß).

Gemeinden St. = Stadt St.V. = Städtische Verfassung M. = Markt Im übrigen siehe Seite 1.	Fläche in ha	Zahl der		Ortsanwesende Bevölkerung												nach der Staats- angehörigkeit			
		Ort- schaf- ten	Haus- hal- tungen	im gan- zen	nach dem Geschlecht		nach dem Familienstand					nach dem Religionsbekenntnis				nach der Staats- angehörigkeit			
					männlich	weiblich	ledig	ver- heiratet	verwitwet	geschieden	unermittelt	katholisch	protestan- tisch	israelit.	sonst. und unermittelt	Bayern	Uebrig- e Reichs- ang.	Ausländer	unermittelt
20. Pielweichs . . .	319 ₃₉	1	34	157	85	72	94	54	9	—	—	157	—	—	—	157	—	—	—
21. Plattling, St. . .	1369 ₄₅	1	1027	4638	2264	2374	2666	1751	215	6	—	4561	67	8	2	4591	19	28	—
22. Rottersdorf . . .	897 ₈₉	5	38	322	171	151	235	77	9	1	—	322	—	—	—	322	—	—	—
23. Schaching . . .	1172 ₅₄	33	380	1754	854	900	1052	606	94	2	—	1712	42	—	—	1673	28	53	—
24. Steinkirchen . . .	1225 ₄₆	7	67	380	196	184	247	121	12	—	—	380	—	—	—	380	—	—	—
25. Stephansposching	1194 ₂₆	5	162	996	493	503	649	313	34	—	—	995	1	—	—	993	—	3	—
Ausmärk. Bezirk . .	156 ₇₈																		
Landbezirk d. Amts- gerichts Deggendorf	26974 ₀₂	312	4040	20818	10400	10418	13098	6695	1007	18	—	20675	133	8	2	20588	76	154	—

II. Amtsgericht Hengersberg.

Landgericht Deggendorf. Oberlandesgericht München. Rentamt Deggendorf. Notariat Hengersberg.
Brandversicherungs-Inspektionsbezirk Deggendorf.

Standesamtsbezirke im ganzen 15. A. Kombinierte: **Auerbach:** Auerbach, Enggolling, Urlading (mit Ausnahme der Ortschaften Ensach, Ensachmühle, Ragin, Urlading, Wetztenbach und Wulreiching, welche zum Standesamtsbezirk **Nadling** gehören, sowie der Ortschaft Rusel, welche zum Standesamtsbezirk **Bischofsmais**, Bezirksamt Regen, gehört). — **Grattersdorf:** Grattersdorf, Nabin, Winsing. — **Hengersberg:** Hengersberg, Altenufer, Schwarzbach. — **Nadling:** Nadling und die Ortschaften Ensach, Ensachmühle, Ragin, Urlading, Wetztenbach und Wulreiching der Gemeinde Urlading. — **Schöllnach:** Schöllnach, Taiding. — **Schwanenkirchen:** Schwanenkirchen, Waltersdorf. B. Die übrigen Gemeinden bilden je einen Standesamtsbezirk für sich, mit Ausnahme der Gemeinde Allhartsmais, welche zum Standesamtsbezirk **Kirchberg** (Bezirksamt Regen) gehört.

26. Allhartsmais . . .	243 ₂₂	1	31	163	70	93	104	48	11	—	—	163	—	—	—	163	—	—	—
27. Altenufer	665 ₉₄	5	32	198	100	98	129	61	8	—	—	198	—	—	—	198	—	—	—
28. Auerbach	1060 ₃₆	23	100	536	269	267	362	137	37	—	—	534	2	—	—	536	—	—	—
29. Außernzell	2221 ₂₇	26	179	1048	499	549	680	310	58	—	—	1048	—	—	—	1046	—	2	—
30. Bradlberg	741 ₀₄	10	73	408	197	211	262	127	19	—	—	408	—	—	—	408	—	—	—
31. Enggolling	679 ₀₄	12	84	444	207	237	281	142	21	—	—	444	—	—	—	442	—	2	—
32. Grattersdorf . . .	92 ₈₈	1	52	195	90	105	124	53	18	—	—	195	—	—	—	194	—	1	—
33. Hengersberg, M., St. V.	402 ₃₀	1	333	1498	709	789	922	458	118	—	—	1487	8	3	—	1491	2	5	—
34. Hunding	1465 ₆₀	9	157	904	447	457	559	310	34	1	—	904	—	—	—	880	—	24	—
35. Iggersbach	2196 ₃₀	31	277	1509	764	745	934	496	78	1	—	1507	2	—	—	1491	2	16	—
36. Lalling	2591 ₃₂	19	226	1228	613	615	796	364	68	—	—	1228	—	—	—	1219	1	8	—
37. Nabin	758 ₈₂	12	51	299	147	152	194	93	11	1	—	299	—	—	—	292	—	7	—
38. Nadling	1889 ₀₅	18	161	838	424	414	540	256	42	—	—	838	—	—	—	834	—	4	—
39. Neßlbach	1441 ₉₆	24	163	914	444	470	579	273	62	—	—	914	—	—	—	914	—	—	—
40. Niederalteich . . .	969 ₃₆	2	172	802	379	423	504	254	44	—	—	801	1	—	—	802	—	—	—
41. Schöllnach	757 ₃₃	11	249	1133	546	587	694	372	67	—	—	1131	2	—	—	1133	—	—	—
42. Schwanenkirchen	1414 ₁₀	24	114	655	319	336	454	165	36	—	—	654	1	—	—	653	1	1	—
43. Schwarzach	1249 ₀₂	17	111	655	314	341	441	173	40	1	—	655	—	—	—	650	—	5	—
44. Seebach	1498 ₃₃	27	130	825	407	418	565	209	51	—	—	825	—	—	—	823	—	2	—
45. Taiding	1869 ₁₁	29	123	754	379	375	526	186	41	1	—	754	—	—	—	753	—	1	—
46. Urlading	1450 ₀₄	14	90	533	272	261	357	149	27	—	—	530	3	—	—	531	1	1	—
47. Waltersdorf	1128 ₄₇	19	69	483	244	239	340	127	16	—	—	483	—	—	—	476	—	7	—
48. Winsing	1352 ₀₃	20	133	713	359	354	463	198	52	—	—	713	—	—	—	713	—	—	—
49. Winzer, M.	1177 ₈₂	13	287	1407	688	719	897	437	72	1	—	1406	1	—	—	1401	—	6	—
A.-G. Hengersberg .	29316 ₁₁	368	3397	18142	8887	9255	11707	5398	1031	6	—	18119	20	3	—	18043	7	92	—
Landbezirk d. Amts- gerichts Deggendorf	26974 ₀₂	312	4040	20818	10400	10418	13098	6695	1007	18	—	20675	133	8	2	20588	76	154	—
Summe Bezirksamt Deggendorf	56290 ₁₃	680	7437	38960	19287	19673	24805	12093	2038	24	—	38794	153	11	2	38631	83	246	—

3. Bezirksamt Dingolfing.

Amtsgericht Dingolfing.

Bezirkskommando, Landbauamt, Straßen- und Flußbauamt **Landshut**. Eichamt **Landau a. Isar**.
Landgericht **Landshut**. Oberlandesgericht **München**. Rentamt **Dingolfing**. Notariat **Dingolfing**. Brandversicherungs-
Inspektionsbezirk **Landshut**.

Standesamtsbezirke im ganzen 27. A. Kombinierte: **Gottfrieding**: Gottfrieding, Hackerskofen. — **Marklkofen**: Marklkofen, Poxau. — **Mengkofen**: Mengkofen, Tunzenberg, Weichshofen. — **Reisbach**: Reisbach, Niederreisbach, Reith. B. Die übrigen Gemeinden bilden je einen Standesamtsbezirk für sich.

Gemeinden St. = Stadt St.V. = Städtische Verfassung M. = Markt Im übrigen siehe Seite 1.	Fläche in ha	Zahl der		Ortsanwesende Bevölkerung															
		Ort- schaf- ten	Haus- hal- tungen	im gan- zen	nach dem Geschlecht		nach dem Familienstand					nach dem Religionsbekenntnis				nach der Staats- angehörigkeit			
					männlich	weiblich	ledig	ver- heiratet	verwitwet	geschieden	unermittelt	katholisch	protestan- tisch	israelit.	sonst. und unermittelt	Bayern	Uebrig Reichsang.	Ausländer	unermittelt
1. Bubach	1473 ₀₃	10	88	543	283	260	372	152	19	—	—	542	1	—	—	534	1	8	—
2. Dingolfing, St. . .	1705 ₅₉	7	836	3443	1625	1818	1950	1216	276	1	—	3406	37	—	—	3396	25	22	—
3. Dornwang	862 ₃₄	1	60	353	169	184	230	103	20	—	—	353	—	—	—	353	—	—	—
4. Englmannsberg . .	1358 ₆₂	22	88	495	230	265	322	143	29	1	—	495	—	—	—	495	—	—	—
5. Frauenbiburg . . .	2306 ₈₈	27	137	793	406	387	541	214	37	1	—	789	—	—	4	792	—	1	—
6. Gottfrieding . . .	2410 ₀₀	9	130	707	346	361	440	238	28	1	—	707	—	—	—	703	—	4	—
7. Griesbach	1584 ₈₉	10	98	555	269	286	348	178	29	—	—	555	—	—	—	553	—	2	—
8. Haberskirchen . .	2423 ₆₆	36	152	824	391	433	540	244	39	1	—	824	—	—	—	822	1	1	—
9. Hackerskofen . . .	233 ₂₃	2	36	153	79	74	86	60	7	—	—	153	—	—	—	153	—	—	—
10. Hofdorf	967 ₃₈	7	62	376	184	192	261	93	22	—	—	376	—	—	—	375	—	1	—
11. Hüttenkofen . . .	638 ₁₉	9	61	386	176	210	263	110	13	—	—	384	2	—	—	384	1	1	—
12. Lengthal	1962 ₁₈	26	126	722	357	365	476	210	35	1	—	722	—	—	—	719	—	3	—
13. Loiching	1665 ₈₀	12	151	794	375	419	488	270	36	—	—	794	—	—	—	793	—	1	—
14. Mamming	2649 ₉₀	9	273	1301	623	678	776	454	69	2	—	1300	1	—	—	1301	—	—	—
15. Marklkofen	890 ₃₃	8	128	669	333	336	433	204	31	1	—	661	8	—	—	668	—	1	—
16. Mengkofen	441 ₅₂	14	118	547	267	280	333	181	33	—	—	544	3	—	—	545	2	—	—
17. Moosthenning . .	565 ₆₂	2	60	270	121	149	161	90	19	—	—	270	—	—	—	270	—	—	—
18. Niederreisbach . .	1031 ₁₃	21	129	624	305	319	371	232	21	—	—	624	—	—	—	623	—	1	—
19. Niederviehbach . .	1896 ₁₂	15	176	988	429	559	646	274	64	4	—	987	1	—	—	984	1	3	—
20. Oberviehbach . . .	1052 ₀₁	8	71	356	180	176	216	126	13	1	—	356	—	—	—	356	—	—	—
21. Ottering	1731 ₄₃	11	148	746	354	392	462	249	34	1	—	746	—	—	—	745	—	1	—
22. Poxau	1000 ₇₉	12	104	554	236	318	356	179	19	—	—	554	—	—	—	552	1	1	—
23. Puchhausen	1131 ₄₅	20	103	600	294	306	410	166	24	—	—	600	—	—	—	600	—	—	—
24. Reisbach, M. . . .	202 ₅₇	1	263	991	441	550	567	345	78	1	—	989	1	1	—	974	11	6	—
25. Reith	1368 ₆₄	18	83	561	273	288	390	156	13	1	1	560	—	—	1	559	—	1	1
26. Rimbach	826 ₀₉	3	51	309	147	162	208	85	16	—	—	309	—	—	—	309	—	—	—
27. Steinberg	737 ₆₀	12	139	693	344	349	421	245	27	—	—	693	—	—	—	693	—	—	—
28. Teisbach, M. . . .	473 ₃₄	2	203	738	343	395	377	307	52	2	—	735	3	—	—	731	4	3	—
29. Thürnthenning . .	1084 ₈₆	11	90	484	227	257	295	161	28	—	—	484	—	—	—	483	—	1	—
30. Tunding	428 ₃₅	3	52	285	137	148	186	88	11	—	—	285	—	—	—	284	—	1	—
31. Tunzenberg	1024 ₉₉	6	68	319	145	174	193	110	16	—	—	312	7	—	—	305	4	10	—
32. Weichshofen . . .	334 ₆₉	7	64	337	164	173	209	112	16	—	—	336	1	—	—	337	—	—	—
33. Weigendorf	2765 ₇₁	37	168	979	491	488	652	282	44	1	—	979	—	—	—	973	—	6	—
Summe Bezirksamt Dingolfing	41229 ₄₃	398	4516	22495	10744	11751	13979	7277	1218	20	1	22424	65	1	5	22364	51	79	1

4. Bezirksamt Eggenfelden.

(Amtsgerichte Eggenfelden und Arnstorf.)

Bezirkskommando **Wasserburg.** Landbauamt **Landshut.** Straßen- und Flußbauamt **Simbach.** Eichamt **Eggenfelden.**

I. Amtsgericht Eggenfelden.

Landgericht **Landshut.** Oberlandesgericht **München.** Rentamt **Eggenfelden.** Notariat **Eggenfelden.**

Brandversicherungs-Inspektionsbezirk **Pfarrkirchen.**

Standesamtsbezirke im ganzen **33.** A. Kombinierte: **Martinskirchen:** Martinskirchen, Langeneck, Roggling. B. Die übrigen Gemeinden bilden je einen Standesamtsbezirk für sich.

Gemeinden St. — Stadt St.V. = Städtische Verfassung M. = Markt Im übrigen siehe Seite 1.	Fläche in ha	Zahl der		Ortsanwesende Bevölkerung															
		Ort- schaf- ten	Haus- hal- tungen	im gan- zen	nach dem Geschlecht		nach dem Familienstand					nach dem Religionsbekenntnis				nach der Staats- angehörigkeit			
					männlich	weiblich	ledig	ver- heiratet	verwitwet	geschieden	unermittelt	katholisch	protestan- tisch	israelit.	sonst. und unermittelt	Bayern	Uebrig Reichsang.	Ausländer	unermittelt
1. Diepoltskirchen I	278 ₂₈	1	68	297	141	156	171	110	15	1	—	297	—	—	—	295	—	2	—
2. Diepoltskirchen II	969 ₅₀	9	77	402	195	207	255	127	20	—	—	402	—	—	—	402	—	—	—
3. Eggenfelden, St.	344 ₇₈	1	714	2769	1256	1513	1563	1006	199	1	—	2739	23	7	—	2712	17	40	—
4. Falkenberg	1276 ₆₉	16	116	607	283	324	378	201	28	—	—	606	1	—	—	605	1	1	—
5. Gangkofen, M.	278 ₀₄	2	332	1270	563	707	724	453	91	2	—	1266	4	—	—	1245	13	12	—
6. Geratskirchen	1289 ₁₇	45	122	685	339	346	432	221	31	1	—	685	—	—	—	685	—	—	—
7. Gern I	221 ₄₉	4	79	350	167	183	205	122	23	—	—	345	5	—	—	346	3	1	—
8. Gern II	482 ₂₇	22	39	222	105	117	133	72	15	2	—	222	—	—	—	222	—	—	—
9. Hammersbach	1624 ₅₉	21	120	698	362	336	443	230	24	1	—	698	—	—	—	698	—	—	—
10. Hebertsfelden	975 ₇₈	27	116	634	299	335	396	197	39	2	—	634	—	—	—	634	—	—	—
11. Hickerstall	1068 ₂₉	24	82	505	259	246	326	163	16	—	—	505	—	—	—	505	—	—	—
12. Hirschhorn	1417 ₁₁	27	125	799	378	421	536	240	23	—	—	799	—	—	—	799	—	—	—
13. Huldessen	1736 ₆₆	21	158	842	416	426	522	275	43	2	—	842	—	—	—	842	—	—	—
14. Kirchberg	1160 ₀₀	37	101	522	250	272	334	165	22	1	—	522	—	—	—	521	—	1	—
15. Kollbach	1110 ₄₈	14	78	470	233	237	308	136	26	—	—	470	—	—	—	457	—	13	—
16. Langeneck	649 ₃₅	6	61	301	150	151	156	125	20	—	—	301	—	—	—	301	—	—	—
17. Linden	1694 ₇₈	58	142	820	405	415	525	265	30	—	—	811	9	—	—	796	8	16	—
18. Lohbruck	1102 ₂₈	20	72	419	210	209	262	137	19	1	—	419	—	—	—	419	—	—	—
19. Mallng	1217 ₅₈	34	95	452	226	226	269	163	20	—	—	452	—	—	—	452	—	—	—
20. Martinskirchen	1194 ₂₁	23	105	573	270	303	359	193	21	—	—	573	—	—	—	569	—	4	—
21. Massing, M.	340 ₁₈	1	171	672	312	360	376	243	52	1	—	670	2	—	—	667	3	2	—
22. Mitterskirchen	1606 ₀₃	22	160	815	390	425	499	276	40	—	—	815	—	—	—	811	—	4	—
23. Obertrennbach	1446 ₇₇	35	82	505	247	258	339	145	21	—	—	505	—	—	—	502	—	3	—
24. Panzing	791 ₅₈	15	132	558	252	306	299	217	42	—	—	558	—	—	—	558	—	—	—
25. Peterskirchen I	1323 ₅₃	40	106	560	271	289	350	188	21	—	1	559	1	—	—	556	2	2	—
26. Reicheneibach	1512 ₂₆	25	109	631	310	321	403	199	29	—	—	631	—	—	—	630	—	1	—
27. Rimbach	1734 ₄₈	21	134	783	374	409	513	243	26	1	—	783	—	—	—	779	—	4	—
28. Rogglfing	867 ₆₈	18	84	475	237	238	310	142	22	1	—	474	1	—	—	470	1	4	—
29. Sallach	1105 ₀₅	21	67	409	209	200	273	124	12	—	—	409	—	—	—	407	—	2	—
30. Staudach	1147 ₄₂	30	70	463	230	233	312	135	15	1	—	461	2	—	—	459	3	1	—
31. Taufkirchen	1298 ₈₀	18	103	540	265	275	339	171	30	—	—	540	—	—	—	540	—	—	—
32. Unterdietfurt	1467 ₈₅	14	149	775	371	404	473	260	42	—	—	775	—	—	—	775	—	—	—
33. Unterhausbach	1209 ₆₉	36	115	639	315	324	398	212	28	1	—	637	2	—	—	638	—	1	—
34. Wolfsegg	1478 ₈₃	27	152	767	371	396	459	270	36	1	1	766	—	—	1	766	—	—	1
35. Wurmannsquick, M.	178 ₅₆	3	154	584	291	293	308	237	39	—	—	583	1	—	—	580	1	3	—
Summe Amtsgericht Eggenfelden	37600 ₂₄	738	4590	22813	10952	11861	13948	7663	1180	20	2	22754	51	7	1	22613	52	117	1

II. Amtsgericht Arnstorf.

Landgericht **Deggendorf**. Oberlandesgericht **München**. Rentamt **Eggenfelden**. Notariat **Arnstorf**. Brandversicherungs-Inspektionsbezirk **Pfarrkirchen**.

Standesamtsbezirke im ganzen 20. A. Kombinierte: **Arnstorf**: Arnstorf, Ruppertskirchen. — **Emmersdorf**: Emmersdorf, Eggersdorf. — **Johanniskirchen**: Johanniskirchen, Dummeldorf. — **Mariakirchen**: Mariakirchen, Kohlstorf, Sattlern. — **Roßbach**: Roßbach, Schmiedorf, Untergrafendorf. — **Schönau I**: Schönau I, Schönau II, Unterhöft. B. Die übrigen Gemeinden bilden je einen Standesamtsbezirk für sich.

Gemeinden St. — Stadt St.V. — Städtische M. — Markt Im übrigen siehe Seite I.	Fläche in ha	Zahl der		Ortsanwesende Bevölkerung															
		Ort- schaf- ten	Haus- hal- tungen	im gan- zen	nach dem Geschlecht		nach dem Familienstand					nach dem Religionsbekenntnis				nach der Staats- angehörigkeit			
					männlich	weiblich	ledig	ver- heiratet	verwitwet	geschieden	unermittelt	katholisch	protestan- tisch	israelit.	sonst. und unermittelt	Bayern	Uebrige Reichsang.	Ausländer	unermittelt
36. Arnstorf, M. . . .	405 ₈₁	2	380	1624	757	867	953	578	92	1	—	1600	20	4	—	1604	12	8	—
37. Dummeldorf . . .	231 ₀₁	4	43	194	89	105	121	60	13	—	—	191	3	—	—	193	1	—	—
38. Eggersdorf . . .	959 ₀₆	12	79	491	246	245	332	135	24	—	—	491	—	—	—	491	—	—	—
39. Emmersdorf . . .	695 ₆₂	7	81	470	233	237	327	128	15	—	—	470	—	—	—	467	—	3	—
40. Fünfleiten . . .	1279 ₅₄	26	98	527	269	258	326	177	24	—	—	527	—	—	—	525	1	1	—
41. Hainberg	858 ₄₇	19	55	337	171	166	229	91	16	1	—	337	—	—	—	337	—	—	—
42. Jägerndorf . . .	1640 ₆₄	30	147	795	369	426	500	253	41	1	—	795	—	—	—	794	—	1	—
43. Johanniskirchen	2040 ₀₁	24	200	1047	532	515	660	335	51	1	—	1041	6	—	—	1040	3	4	—
44. Kohlstorf	420 ₂₇	10	22	168	85	83	123	38	7	—	—	168	—	—	—	168	—	—	—
45. Langgraben . . .	1405 ₄₁	67	114	660	332	328	426	196	38	—	—	660	—	—	—	660	—	—	—
46. Malgersdorf . . .	732 ₉₅	14	81	421	205	216	280	133	8	—	—	420	1	—	—	421	—	—	—
47. Mariakirchen . .	582 ₅₈	10	82	436	216	220	280	128	28	—	—	436	—	—	—	436	—	—	—
48. Mitterhausen . .	1160 ₈₂	26	59	354	184	170	252	90	12	—	—	354	—	—	—	354	—	—	—
49. Münchsdorf . . .	466 ₁₂	2	82	421	194	227	276	121	24	—	—	421	—	—	—	421	—	—	—
50. Peterskirchen II	1169 ₂₀	18	79	462	233	229	302	132	28	—	—	462	—	—	—	462	—	—	—
51. Pischelsdorf . . .	336 ₄₅	7	48	217	101	116	130	78	9	—	—	216	—	—	1	216	1	—	—
52. Pörndorf	669 ₇₀	4	72	354	164	190	231	101	22	—	—	354	—	—	—	354	—	—	—
53. Roßbach	288 ₄₃	1	72	378	186	192	251	111	15	—	1	377	—	—	1	377	—	—	1
54. Rulstorf	1581 ₄₉	31	132	694	327	367	445	215	34	—	—	694	—	—	—	692	—	2	—
55. Ruppertskirchen	2216 ₂₅	41	105	733	383	350	528	182	23	—	—	733	—	—	—	732	—	1	—
56. Sattlern	1003 ₀₆	10	39	238	106	132	161	63	14	—	—	238	—	—	—	237	—	1	—
57. Schmiedorf	446 ₈₂	8	65	358	168	190	227	122	9	—	—	358	—	—	—	356	—	2	—
58. Schönau I	470 ₂₃	3	105	503	235	268	291	192	20	—	—	500	2	—	1	489	9	5	—
59. Schönau II	571 ₃₄	13	38	208	102	106	127	72	9	—	—	205	3	—	—	208	—	—	—
60. Simbach, M. . . .	276 ₅₇	1	192	773	365	408	421	297	55	—	—	772	1	—	—	772	—	1	—
61. Thanndorf	1744 ₉₇	31	117	765	382	383	501	223	41	—	—	765	—	—	—	764	—	1	—
62. Untergrafendorf	1755 ₉₀	22	119	825	404	421	601	195	29	—	—	825	—	—	—	824	—	1	—
63. Unterhöft	1689 ₀₈	28	104	637	319	318	408	193	36	—	—	636	1	—	—	625	6	6	—
64. Zell	1186 ₉₄	23	93	539	269	270	343	169	27	—	—	539	—	—	—	539	—	—	—
A.-G. Arnstorf . . .	28284 ₇₃	494	2903	15629	7626	8003	10052	4808	764	4	1	15585	37	4	3	15558	33	37	1
„ Eggenfelden . . .	37600 ₂₄	738	4590	22813	10952	11861	13948	7663	1180	20	2	22754	51	7	1	22643	52	117	1
Summe Bezirksamt Eggenfelden	65884₉₇	1232	7493	38442	18578	19864	24000	12471	1944	24	3	38339	88	11	4	38201	85	154	2

5. Bezirksamt Grafenau.

Amtsgericht Grafenau.

Bezirkskommando **Vilshofen**. Landbauamt **Passau**. Straßen- und Flußbauamt **Deggendorf**. Eichamt **Grafenau**. Landgericht **Deggendorf**. Oberlandesgericht **München**. Rentamt **Schönberg**. Notariat **Grafenau**. Brandversicherungs-Inspektionsbezirk **Deggendorf**.

Standesamtsbezirke im ganzen 17. A. Kombinierte: **Furth**: Furth, Heinrichsreit, Nendlach. — **Grafenau**: Grafenau, Bärnstein, Großarmschlag, Liebersberg, Neudorf, Rosenau, Schlag. — **Innernzell**: Innernzell, Gmünd, Hilgenreit und die Ortschaft Bärndorf der Gemeinde Solla. — **Schönberg**: Schönberg, Großmüsselberg, Hartmannsreit, Kirchberg, Mitternach. — **Thurmansbang**: Thurmansbang und Solla (mit Ausnahme der Ortschaften Bärndorf und Ebenreuth, welche zum kombinierten Standesamtsbezirk **Innernzell** bezw. **Zenting** gehören). — **Zenting**: Zenting und die Ortschaft Ebenreuth der Gemeinde Solla. B. Die übrigen Gemeinden bilden je einen Standesamtsbezirk für sich.

Gemeinden St. = Stadt St.V. = Städtische Verfassung M. = Markt Im übrigen siehe Seite 1.	Fläche in ha	Zahl der		im gan- zen	Ortsanwesende Bevölkerung														
		Ort- schaf- ten	Haus- hal- tungen		nach dem Geschlecht		nach dem Familienstand					nach dem Religionsbekenntnis				nach der Staats- angehörigkeit			
					männlich	weiblich	ledig	ver- heiratet	verwitwet	geschieden	unermittelt	katholisch	protestan- tisch	israelit.	sonst. und unermittelt	Bayern	Uebrigere Reichsang.	Ausländer	unermittelt
1. Bärnstein	694 ₂₀	7	78	404	199	205	256	131	15	2	—	403	1	—	—	388	—	16	—
2. Eberhardsreit . .	363 ₉₂	4	66	350	180	170	229	108	12	1	—	350	—	—	—	343	—	7	—
3. Eppenschlag . . .	1252 ₇₂	14	107	615	307	308	405	194	16	—	—	615	—	—	—	600	—	15	—
4. Furth	702 ₅₈	4	115	597	302	295	331	181	34	—	1	596	—	—	1	595	—	2	—
5. Gmünd	614 ₈₁	4	58	303	153	150	200	89	14	—	—	303	—	—	—	302	—	1	—
6. Grafenau, St. . .	255 ₉₆	1	299	1235	589	646	727	430	77	1	—	1203	22	9	1	1208	4	19	4
7. Großarmschlag . .	889 ₅₇	9	75	414	210	204	268	127	19	—	—	414	—	—	—	393	—	21	—
8. Großmüsselberg .	840 ₉₁	11	50	325	158	167	225	86	13	1	—	325	—	—	—	297	—	28	—
9. Hartmannsreit . .	499 ₅₆	10	54	316	151	165	207	94	15	—	—	316	—	—	—	312	4	—	—
10. Heinrichsreit . .	515 ₉₂	5	52	281	139	142	186	82	13	—	—	281	—	—	—	279	—	2	—
11. Hilgenreit	771 ₈₄	4	73	389	193	196	245	128	16	—	—	389	—	—	—	386	—	3	—
12. Innernzell . . .	1219 ₁₈	14	134	674	315	359	442	210	21	1	—	674	—	—	—	669	—	5	—
13. Kirchberg	968 ₂₄	9	64	350	169	181	230	102	18	—	—	350	—	—	—	334	—	16	—
14. Klingenbrunn . .	2761 ₃₅	14	227	1166	578	588	729	378	58	1	—	1120	46	—	—	1022	39	105	—
15. Kreuzberg	1021 ₉₅	19	203	1077	526	551	711	315	49	2	—	1066	11	—	—	1041	3	33	—
16. Lembach	721 ₄₂	7	55	276	126	150	192	71	11	2	—	276	—	—	—	276	—	—	—
17. Liebersberg . . .	732 ₃₆	6	50	269	131	138	181	72	16	—	—	269	—	—	—	257	—	12	—
18. Mitternach	692 ₅₀	9	81	422	209	213	268	138	16	—	—	422	—	—	—	422	—	—	—
19. Nendlach	661 ₄₈	7	47	313	150	163	218	84	11	—	—	313	—	—	—	299	—	14	—
20. Neudorf	868 ₄₅	4	68	402	199	203	276	109	17	—	—	402	—	—	—	398	—	4	—
21. Oberaign	449 ₂₀	5	47	275	137	138	185	72	18	—	—	275	—	—	—	275	—	—	—
22. Oswald Skt. . . .	4324 ₉₄	9	310	1628	793	835	1056	502	70	—	—	1625	3	—	—	1493	—	135	—
23. Ranfels	890 ₂₇	14	78	437	216	221	286	122	29	—	—	436	1	—	—	437	—	—	—
24. Rosenau	802 ₃₀	3	51	285	133	152	190	87	7	1	—	285	—	—	—	258	—	27	—
25. Saldenburg	1857 ₂₃	25	219	1019	510	509	638	331	49	1	—	1016	3	—	—	966	1	52	—
26. Schlag	454 ₉₀	11	87	470	243	227	305	145	20	—	—	452	18	—	—	413	8	49	—
27. Schöfweg	1019 ₅₉	11	146	743	376	367	469	243	31	—	—	741	2	—	—	739	—	4	—
28. Schönanger	2841 ₉₆	7	232	1316	621	695	859	396	58	3	—	1308	8	—	—	1283	5	28	—
29. Schönberg, M., St. V.	193 ₆₀	1	174	653	315	338	401	218	34	—	—	646	6	1	—	630	1	22	—
30. Solla	809 ₁₁	8	72	344	171	173	212	123	9	—	—	344	—	—	—	299	—	45	—
31. Thurmansbang . .	2594 ₀₀	29	207	1136	541	595	744	338	54	—	—	1134	2	—	—	1100	—	36	—
32. Zenting	1186 ₈₆	11	139	738	353	385	488	214	36	—	—	737	1	—	—	735	—	3	—
Ausmärk. Bezirke . .	3661 ₁₉																		
Summe Bezirksamt Grafenau	38134 ₀₇	296	3718	19222	9393	9829	12409	5920	876	16	1	19086	124	10	2	18449	65	704	4

6. Bezirksamt Griesbach.

(Amtsgerichte Griesbach und Rotthalmünster.)

Bezirkskommando **Passau**. Landbauamt **Passau**. Straßen- und Flußbauamt **Simbach**. Eichamt **Pfarrkirchen**.

I. Amtsgericht Griesbach.

Landgericht **Passau**. Oberlandesgericht **München**. Rentamt **Griesbach**. Notariat **Griesbach**. Brandversicherungs-Inspektionsbezirk **Pfarrkirchen**.Standesamtsbezirke im ganzen 17. A. Kombinierte: **Weng**: Weng, Buchet. B. Die übrigen Gemeinden bilden je einen Standesamtsbezirk für sich.

Gemeinden St. = Stadt St.V. = Städtische Verfassung M. = Markt Im übrigen siehe Seite 1.	Fläche in ha	Zahl der		Ortsanwesende Bevölkerung															
		Orts- schaf- ten	Haus- hal- tungen	im gan- zen	nach dem Geschlecht		nach dem Familienstand					nach dem Religionsbekenntnis				nach der Staats- angehörigkeit			
					männlich	weiblich	ledig	ver- heiratet	verwitwet	geschieden	unermittelt	katholisch	protestan- tisch	israelit.	sonst. und unermittelt	Bayern	Uebrig Reichsang.	Ausländer	unermittelt
1. Birnbach	494 ₇₅	1	202	812	371	441	476	272	61	3	—	809	3	—	—	800	4	8	—
2. Buchet	118 ₉₁	2	39	155	73	82	91	53	11	—	—	155	—	—	—	155	—	—	—
3. Griesbach, M.	124 ₅₀	5	310	1272	597	675	778	405	87	2	—	1259	13	—	—	1269	1	2	—
4. Haarbach	1707 ₅₀	21	204	1177	555	622	743	364	68	2	—	1177	—	—	—	1172	—	5	—
5. Hütting	1062 ₉₈	21	117	708	338	370	466	208	33	1	—	708	—	—	—	708	—	—	—
6. Karpfham	1698 ₂₆	26	221	1252	586	666	827	381	43	1	—	1252	—	—	—	1243	2	7	—
7. Kindlbach	1098 ₇₅	10	69	567	300	267	411	128	28	—	—	567	—	—	—	567	—	—	—
8. Oberschwärzen- bach	1210 ₂₉	26	119	757	379	378	523	211	22	1	—	757	—	—	—	755	—	2	—
9. Poigham	1555 ₅₆	32	101	762	402	360	556	173	33	—	—	762	—	—	—	760	—	2	—
10. Reutern	1760 ₇₆	28	164	983	469	514	653	286	44	—	—	983	—	—	—	983	—	—	—
11. Ruhstorf	1344 ₉₅	14	229	1259	643	616	843	372	43	1	—	1257	2	—	—	1241	3	15	—
12. Sachsenham	1064 ₈₃	19	133	830	397	433	539	258	33	—	—	830	—	—	—	830	—	—	—
13. Salvator	1259 ₃₈	29	137	842	412	430	557	245	39	1	—	841	1	—	—	842	—	—	—
14. Schmidham	1486 ₃₂	26	160	1006	500	506	695	264	47	—	—	1004	2	—	—	1003	2	1	—
15. Tettenweis	96 ₅₆	1	139	606	262	344	365	211	30	—	—	606	—	—	—	601	1	4	—
16. Untertattenbach	2323 ₂₀	23	176	1052	529	523	697	292	60	3	—	1052	—	—	—	1052	—	—	—
17. Uttlau	1774 ₉₀	21	118	780	380	400	546	200	33	1	—	780	—	—	—	779	—	1	—
18. Weng	1890 ₆₁	26	185	1067	533	534	694	319	53	1	—	1067	—	—	—	1066	—	1	—
Ausmärk. Bezirk	327 ₄₀																		
Summe Amtsgericht Griesbach	22400 ₃₁	331	2823	15887	7726	8161	10460	4642	768	17	—	15866	21	—	—	15826	13	48	—

II. Amtsgericht Rotthalmünster.

Landgericht **Passau**. Oberlandesgericht **München**. Rentamt **Griesbach**. Notariat **Rotthalmünster**.
Brandversicherungs-Inspektionsbezirk **Pfarrkirchen**.Standesamtsbezirke im ganzen 19. A. Kombinierte: **Rotthalmünster**: Rotthalmünster, Pattenham. B. Die übrigen Gemeinden bilden je einen Standesamtsbezirk für sich.

19. Aigen	1255 ₇₈	6	161	911	443	468	576	283	50	2	—	911	—	—	—	910	—	1	—
20. Asbach	987 ₁₇	12	136	720	336	384	455	227	38	—	—	719	1	—	—	720	—	—	—
21. Asenham	1754 ₂₅	27	179	1056	523	533	713	308	34	1	—	1056	—	—	—	1056	—	—	—
22. Bayerbach	1630 ₁₀	14	179	943	466	477	597	307	39	—	—	938	5	—	—	940	1	2	—
23. Eggfling	1238 ₇₄	7	155	787	377	410	514	236	37	—	—	786	1	—	—	786	—	1	—
24. Hartkirchen, M.	1686 ₉₇	10	226	1123	545	578	684	358	78	3	—	1122	1	—	—	1109	—	14	—
25. Hubreith	1295 ₆₁	39	130	660	338	322	405	221	34	—	—	660	—	—	—	660	—	—	—
26. Indling	1730 ₉₁	14	115	782	399	383	566	198	17	1	—	782	—	—	—	774	—	8	—
27. Kirchham	1848 ₃₈	21	140	942	469	473	662	235	44	1	—	941	—	1	—	938	—	4	—
28. Kößlarn, M.	149 ₃₁	2	204	819	387	432	472	299	43	5	—	818	1	—	—	801	4	14	—
29. Kühnham	1598 ₈₉	26	166	1038	532	556	757	281	50	—	—	1038	—	—	—	1036	—	2	—
30. Malching	2521 ₆₁	51	224	1279	645	634	864	356	59	—	—	1278	1	—	—	1272	2	4	1

II. Amtsgericht Roththalmünster (Schluß).

Gemeinden St. = Stadt St.V. = Städtische M. = Markt Im übrigen siehe Seite 1.	Fläche in ha	Zahl der		Ortsanwesende Bevölkerung															
		Ort- schaf- ten	Haus- hal- tungen	im gan- zen	nach dem Geschlecht		nach dem Familienstand					nach dem Religionsbekenntnis				nach der Staats- angehörigkeit			
					männlich	weiblich	ledig	ver- heiratet	verwitwet	geschieden	unermittelt	katholisch	protestan- tisch	israelit.	sonst. und unermittelt	Bayern	Uebrig Reichsang.	Ausländer	unermittelt
31. Mittich	1766 ₇₃	8	168	951	470	481	635	276	40	—	—	951	—	—	—	926	—	25	—
32. Pattenham	1738 ₀₀	44	110	775	378	397	557	190	28	—	—	775	—	—	—	773	1	1	—
33. Pocking	1932 ₅₂	15	325	1716	838	878	1158	484	72	2	—	1705	5	6	—	1705	4	7	—
34. Roththalmünster, M.	227 ₂₀	1	340	1447	698	749	864	494	85	4	—	1433	6	2	6	1425	3	19	—
35. Safferstetten . . .	975 ₀₈	11	88	529	256	273	362	134	31	2	—	529	—	—	—	524	—	5	—
36. Thanham	652 ₅₄	10	46	296	143	153	204	73	17	—	2	294	—	—	2	294	—	—	2
37. Weilmörting . . .	1508 ₅₃	26	107	748	378	370	539	169	39	1	—	747	1	—	—	734	2	12	—
38. Würding	1588 ₀₉	16	163	884	428	456	565	275	44	—	—	884	—	—	—	884	—	—	—
Ausmärk. Bezirke . . .	769 ₁₀																		
A.-G. Roththalmünster	28856 ₀₃	360	3362	18456	9049	9407	12149	5404	879	22	2	18417	22	9	8	18317	17	119	3
„ Griesbach	22400 ₃₁	331	2823	15887	7726	8161	10460	4642	768	17	—	15866	21	—	—	15826	13	48	—
Summe Bezirksamt Griesbach	51256 ₃₁	691	6185	34343	16775	17568	22609	10046	1647	39	2	34283	43	9	8	34143	30	167	3

7. Bezirksamt Kelheim.

(Amtsgerichte Kelheim und Abensberg.)

Bezirkskommando **Regensburg**. Landbauamt, Straßen- und Flußbauamt **Landshut**. Eichamt **Abensberg**.**I. Amtsgericht Kelheim.**Landgericht **Regensburg**. Oberlandesgericht **Nürnberg**. Rentamt **Kelheim**. Notariat **Kelheim**. Brandversicherungs-
Inspektionsbezirk **Regensburg**.**Standesamtsbezirke im ganzen 27.** A. Kombinierte: **Einmuß**: Einmuß, Schanbach. — **Kapfelberg**: Kapfelberg, Lohstadt. — **Kelheim**: Kelheim, Gronsdorf. — **Kelheimwinzer**: Kelheimwinzer, Herrnsaal. — **Neuessing**: Neuessing, Altessing, Randeck. — **Reiðing**: Reiðing, Teuerting. — **Saal**: Saal, Mitterfecking, Peterfecking. — **Schneidhart**: Schneidhart, Grub. — **Wettenburg**: Wettenburg, Holzhar-
landen, Stausacker. B. Die übrigen Gemeinden bilden je einen Standesamtsbezirk für sich.

1. Abbach, M.	560 ₉₃	4	279	1230	575	655	699	446	83	2	—	1218	11	1	—	1222	6	2	—
2. Affecking	661 ₉₈	3	154	703	339	364	418	255	30	—	—	702	1	—	—	703	—	—	—
3. Altessing	428 ₃₂	7	31	167	89	78	102	56	9	—	—	153	14	—	—	156	11	—	—
4. Bergmatting	624 ₄₅	3	32	193	90	103	134	52	7	—	—	193	—	—	—	193	—	—	—
5. Dünzling	1388 ₆₁	9	87	506	248	258	318	167	21	—	—	506	—	—	—	505	—	1	—
6. Einmuß	333 ₉₉	3	27	181	91	90	125	52	4	—	—	181	—	—	—	181	—	—	—
7. Gronsdorf	200 ₇₄	3	30	126	57	69	69	52	5	—	—	126	—	—	—	126	—	—	—
8. Großmuß	730 ₁₉	2	72	398	177	221	242	135	21	—	—	398	—	—	—	398	—	—	—
9. Grub	154 ₆₃	1	17	86	35	51	50	32	3	1	—	86	—	—	—	86	—	—	—
10. Hausen	810 ₈₉	4	90	467	214	253	286	154	26	—	1	465	1	—	1	466	—	—	1
11. Herrnsaal	545 ₁₇	1	31	184	84	100	126	49	9	—	—	184	—	—	—	183	1	—	—
12. Herrnwahlthann . .	1680 ₇₈	9	97	612	300	312	419	171	22	—	—	607	4	1	—	607	5	—	—
13. Hienheim	1990 ₃₅	4	142	840	414	426	529	273	38	—	—	840	—	—	—	840	—	—	—
14. Holzharlanden . . .	625 ₈₈	2	25	187	90	97	131	48	8	—	—	187	—	—	—	187	—	—	—
15. Kapfelberg	1167 ₉₂	3	72	424	216	208	272	128	24	—	—	422	2	—	—	422	2	—	—
16. Kelheim, St.	925 ₂₄	4	898	3766	1749	2017	2251	1281	231	3	—	3646	119	—	1	3667	41	58	—
17. Kelheimwinzer . . .	694 ₉₉	4	73	353	163	190	206	128	19	—	—	347	6	—	—	350	3	—	—
18. Lengfeld	1062 ₈₂	6	74	377	187	190	215	144	18	—	—	374	3	—	—	373	4	—	—
19. Lohstadt	466 ₈₅	3	26	136	62	74	82	46	8	—	—	135	1	—	—	136	—	—	—

I. Amtsgericht Kelheim (Schluß).

Gemeinden St. = Stadt St.V. = Städtische Verfassung M. = Markt Im übrigen siehe Seite 1.	Fläche in ha	Zahl der		Ortsanwesende Bevölkerung															
		Ort- schaf- ten	Haus- hal- tungen	im gan- zen	nach dem Geschlecht		nach dem Familienstand					nach dem Religionsbekenntnis				nach der Staats- angehörigkeit			
					männlich	weiblich	ledig	ver- heiratet	verwitwet	geschieden	unermittelt	katholisch	protestan- tisch	israelit	sonst. und unermittelt	Bayern	Uebrigere Reichsang.	Ausländer	unermittelt
20. Mitterfecking . . .	724 ₀₅	3	38	249	128	121	168	66	15	—	—	249	—	—	—	249	—	—	—
21. Neuessing, M. . . .	237 ₀₃	1	79	307	140	167	168	118	21	—	—	307	—	—	—	307	—	—	—
22. Neukelheim	357 ₀₀	2	151	741	362	379	436	272	33	—	—	738	3	—	—	741	—	—	—
23. Oberndorf	410 ₇₁	2	64	318	159	159	173	129	16	—	—	318	—	—	—	318	—	—	—
24. Peising	1039 ₆₆	5	41	280	134	146	188	82	10	—	—	280	—	—	—	280	—	—	—
25. Peterfecking . . .	120 ₅₉	2	27	120	56	64	63	49	8	—	—	120	—	—	—	119	—	1	—
26. Poikam	347 ₆₂	1	40	192	93	99	115	66	11	—	—	192	—	—	—	192	—	—	—
27. Randeck	338 ₅₁	7	20	126	71	55	85	31	10	—	—	126	—	—	—	126	—	—	—
28. Reißing	702 ₆₅	2	39	247	124	123	153	84	10	—	—	246	1	—	—	246	—	1	—
29. Saal	1026 ₁₈	4	147	756	346	410	459	253	43	1	—	750	6	—	—	756	—	—	—
30. Saalhaupt	578 ₉₂	4	40	222	113	109	138	75	9	—	—	222	—	—	—	222	—	—	—
31. Schambach	726 ₀₅	2	38	213	104	109	134	74	5	—	—	206	—	—	7	213	—	—	—
32. Schneidhart	906 ₉₃	5	58	352	182	170	224	110	18	—	—	352	—	—	—	352	—	—	—
33. Staubing	755 ₄₀	1	49	266	135	131	158	97	11	—	—	266	—	—	—	266	—	—	—
34. Stausacker	499 ₈₅	4	30	147	68	79	81	55	11	—	—	147	—	—	—	147	—	—	—
35. Teuerting	551 ₄₂	2	27	179	87	92	130	40	9	—	—	179	—	—	—	179	—	—	—
36. Teugn	1635 ₇₁	8	129	746	358	388	483	234	29	—	—	746	—	—	—	746	—	—	—
37. Thaldorf	1075 ₆₀	6	66	409	195	214	256	135	18	—	—	406	3	—	—	406	—	3	—
38. Walddorf	1352 ₁₁	6	129	623	310	313	353	239	31	—	—	616	7	—	—	616	7	—	—
39. Weltenburg	472 ₀₁	2	70	437	266	171	304	112	21	—	—	437	—	—	—	437	—	—	—
Ausmärk. Bezirke . . .	5999 ₅₈																		
Summe Amtsgericht Kelheim	34912 ₃₁	144	3539	17866	8611	9255	10943	5990	925	7	1	17673	182	2	9	17719	80	66	1

II. Amtsgericht Abensberg.

Landgericht Regensburg. Oberlandesgericht Nürnberg. Rentamt Neustadt a. D. Notariat Abensberg.
Brandversicherungs-Inspektionsbezirk Regensburg.

Standesamtsbezirke im ganzen 25. A. Kombinierte: Biburg: Biburg, Altdürnbach. — Kirchdorf: Kirchdorf, Hörlbach. —
Mühlhausen: Mühlhausen, Geibenstetten. — Pullach: Pullach, Arnhofen. — Rohr: Rohr, Klosterrohr, Obereulenbach. — Siegenburg:
Siegenburg, Staudach, Tollbach. B. Die übrigen Gemeinden bilden je einen Standesamtsbezirk für sich.

40. Abensberg, St. . . .	718 ₇₅	1	528	2278	1089	1189	1312	799	166	1	—	2241	35	1	1	2240	22	16	—
41. Altdürnbach	449 ₆₁	3	35	204	94	110	127	63	14	—	—	204	—	—	—	204	—	—	—
42. Arnhofen	626 ₈₇	1	27	199	94	105	132	60	7	—	—	199	—	—	—	199	—	—	—
43. Arresting	309 ₄₂	1	20	144	72	72	102	38	4	—	—	144	—	—	—	144	4	—	—
44. Aunkofen	880 ₈₀	9	82	423	218	205	256	151	16	—	—	420	3	—	—	422	—	1	—
45. Bachl	735 ₈₆	4	26	187	91	96	126	50	10	1	—	187	—	—	—	187	—	—	—
46. Biburg	969 ₁₈	5	101	512	248	264	292	191	29	—	—	511	1	—	—	510	1	1	—
47. Eining	663 ₁₈	1	42	253	121	132	155	86	12	—	—	252	1	—	—	253	—	—	—
48. Geibenstetten . . .	239 ₁₂	2	25	160	66	94	101	53	6	—	—	159	1	—	—	160	—	—	—
49. Gögging	1234 ₃₀	4	112	609	284	325	361	215	33	—	—	609	—	—	—	606	—	3	—
50. Helchenbach	915 ₃₂	10	52	285	143	142	172	98	15	—	—	285	—	—	—	284	—	1	—
51. Hörlbach	559 ₉₉	4	22	149	79	70	102	38	8	—	1	149	—	—	—	149	—	—	—
52. Irnsing	934 ₀₅	1	97	534	275	259	321	198	14	1	—	534	—	—	—	531	1	2	—
53. Kirchdorf	1748 ₉₇	8	126	743	360	383	490	215	38	—	—	743	—	—	—	742	1	—	—
54. Klosterrohr	398 ₅₁	4	73	346	166	180	196	128	22	—	—	344	2	—	—	336	9	1	—

II. Amtsgericht Abensberg (Schluß).

Gemeinden St. = Stadt St.V. = Städtische Verfassung M. = Markt Im übrigen siehe Seite 1.	Fläche in ha	Zahl der		Ortsanwesende Bevölkerung															
		Ort- schaf- ten	Haus- hal- tungen	im gan- zen	nach dem Geschlecht		nach dem Familienstand					nach dem Religionsbekenntnis				nach der Staats- angehörigkeit			
					männlich	weiblich	ledig	ver- heiratet	verwitwet	geschieden	unermittelt	katholisch	protestan- tisch	israelit.	sonst. und unermittelt	Bayern	Uebrigere Reichsang.	Ausländer	unermittelt
55. Laaberberg . . .	1039 ₆₉	13	75	478	229	249	313	151	14	—	—	478	—	—	—	477	—	1	—
56. Marching	453 ₈₄	1	38	221	108	113	135	75	11	—	—	221	—	—	—	221	—	—	—
57. Mauern	552 ₅₉	2	54	261	119	142	148	98	15	—	—	261	—	—	—	260	—	1	—
58. Mühlhausen . . .	996 ₉₂	3	107	578	287	291	347	218	13	—	—	578	—	—	—	578	—	—	—
59. Neustadt a. D., St.	960 ₀₇	3	415	1769	839	930	959	695	114	1	—	1753	16	—	—	1767	—	2	—
60. Niederumelsdorf .	885 ₃₃	6	84	495	238	257	318	158	19	—	—	495	—	—	—	495	—	—	—
61. Obereulenbach .	797 ₀₅	7	41	289	148	141	202	76	11	—	—	289	—	—	—	289	—	—	—
62. Oberulrain . . .	669 ₄₂	3	43	223	101	122	135	75	13	—	—	223	—	—	—	223	—	—	—
63. Offenstetten . .	656 ₈₉	2	98	462	216	246	273	158	30	1	—	450	12	—	—	455	7	—	—
64. Pullach	1011 ₅₁	3	51	330	158	172	212	103	15	—	—	329	1	—	—	330	—	—	—
65. Rohr, M., St. V. .	495 ₇₃	1	176	809	379	430	445	315	48	1	—	807	2	—	—	806	2	1	—
66. Sallingberg . . .	652 ₁₂	4	39	241	113	128	172	56	13	—	—	241	—	—	—	241	—	—	—
67. Sandharlanden .	954 ₀₄	1	75	397	196	201	245	134	18	—	—	397	—	—	—	397	—	—	—
68. Schwaig	629 ₃₉	1	69	362	184	178	205	132	25	—	—	360	2	—	—	354	8	—	—
69. Siegenburg, M., St.V.	981 ₈₂	3	277	1409	695	714	827	486	96	—	—	1401	5	3	—	1403	4	2	—
70. Staudach	638 ₉₃	4	82	441	216	225	268	152	21	—	—	441	—	—	—	440	—	1	—
71. Tollbach	532 ₃₄	4	30	216	101	115	149	57	10	—	—	216	—	—	—	216	—	—	—
72. Train	531 ₅₁	1	113	550	249	301	332	188	30	—	—	549	1	—	—	549	—	1	—
Ausmärk. Bezirk . .	4737 ₇₀																		
A.-G. Abensberg . .	29561 ₀₂	120	3235	16557	7976	8581	9930	5710	910	6	1	16470	82	4	1	16464	59	34	—
„ Kelheim	34912 ₃₁	144	3539	17866	8611	9255	10943	5990	925	7	1	17673	182	2	9	17719	80	66	1
Summe Bezirksamt Kelheim	64473 ₃₃	264	6774	34423	16587	17836	20873	11700	1835	13	2	34143	264	6	10	34183	139	100	1

8. Bezirksamt Kötzting.

(Amtsgerichte Kötzting und Neukirchen.)

Bezirkskommando **Straubing**. Landbauamt **Straubing**. Straßen- und Flußbauamt **Deggendorf**. Eichamt **Viechtach**.**I. Amtsgericht Kötzting.**Landgericht **Straubing**. Oberlandesgericht **München**. Rentamt **Kötzting**. Notariat **Kötzting**. Brandversicherungs-
Inspektionsbezirk **Cham**.**Standesamtsbezirke im ganzen 31.** Jede Gemeinde bildet einen Standesamtsbezirk für sich.

1. Allmannsdorf . . .	533 ₂₈	5	31	173	85	88	113	53	7	—	—	173	—	—	—	173	—	—
2. Altrandsberg . . .	449 ₈₄	8	78	377	180	197	230	128	19	—	—	377	—	—	—	376	—	1
3. Ansdorf	1169 ₄₂	9	74	386	187	199	257	103	26	—	—	386	—	—	—	386	—	—
4. Arndorf	986 ₇₇	10	162	821	402	419	507	270	44	—	—	819	1	—	1	818	—	3
5. Arrach	1719 ₉₇	9	94	541	271	270	363	156	22	—	—	541	—	—	—	541	—	—
6. Bärndorf	437 ₅₆	6	54	261	135	126	163	89	9	—	—	261	—	—	—	261	—	—
7. Blaibach	1134 ₇₆	11	161	740	349	391	460	229	51	—	—	739	1	—	—	727	9	4
8. Chamerau	918 ₂₉	9	169	712	347	365	414	247	51	—	—	712	—	—	—	701	—	11

I. Amtsgericht Kötzing (Schluß).

Gemeinden St. = Stadt St.V. = Städtische Verfassung M. = Markt Im übrigen siehe Seite 1.	Fläche in ha	Zahl der		Ortsanwesende Bevölkerung															
		Ort- schaf- ten	Haus- hal- tungen	im gan- zen	nach dem Geschlecht		nach dem Familienstand					nach dem Religionsbekenntnis				nach der Staats- angehörigkeit			
					männlich	weiblich	ledig	ver- heiratet	verwitwet	geschieden	unermittelt	katholisch	protestan- tisch	israelit.	sonst. und unermittelt	Bayern	Uebrigere Reichsang.	Ausländer	unermittelt
9. Eismannsberg . .	375 ₅₂	8	34	169	82	87	112	45	12	—	—	169	—	—	—	169	—	—	—
10. Gehstorf	605 ₀₀	5	61	325	156	169	202	106	17	—	—	325	—	—	—	325	—	—	—
11. Gotzendorf . . .	1119 ₈₃	8	100	525	238	287	350	153	22	—	—	525	—	—	—	524	1	—	—
12. Grafenwiesen . .	503 ₃₂	4	127	598	292	306	392	193	12	1	—	598	—	—	—	598	—	5	—
13. Grub	762 ₂₈	10	53	299	149	150	203	88	8	—	—	299	—	—	—	299	—	—	—
14. Harrling	438 ₀₂	6	79	346	171	175	202	129	15	—	—	346	—	—	—	346	—	—	—
15. Haus	229 ₁₆	2	66	311	154	157	201	102	8	—	—	311	—	—	—	311	—	—	—
16. Hohenwarth . . .	274 ₇₀	4	123	642	302	340	406	206	29	1	—	642	—	—	—	641	—	1	—
17. Kötzing, M., St.V.	434 ₀₄	1	396	1882	908	974	1206	555	119	2	—	1837	30	15	—	1842	13	27	—
18. Kreuzbach . . .	592 ₀₃	4	39	230	120	110	150	65	15	—	—	230	—	—	—	230	—	—	—
19. Lederdorn	668 ₆₂	3	67	321	161	160	200	106	15	—	—	321	—	—	—	321	—	—	—
20. Liebenstein . . .	739 ₇₁	7	73	353	157	196	225	117	11	—	—	352	1	—	—	353	—	—	—
21. Miltach	801 ₀₂	2	127	644	306	338	405	200	39	—	—	627	17	—	—	642	1	1	—
22. Niederndorf . . .	780 ₆₉	6	57	346	177	169	244	90	12	—	—	346	—	—	—	344	—	2	—
23. Oberndorf	392 ₃₄	3	48	259	122	137	164	78	16	1	—	259	—	—	—	259	—	—	—
24. Rimbach	711 ₇₁	6	89	556	265	291	364	165	26	1	—	556	—	—	—	556	—	—	—
25. Thenried	854 ₈₃	7	78	364	174	190	219	122	23	—	—	364	—	—	—	354	—	10	—
26. Traidersdorf . .	1171 ₇₀	9	84	500	244	256	337	142	21	—	—	500	—	—	—	500	—	—	—
27. Voggendorf . . .	458 ₉₆	4	37	227	116	111	149	67	11	—	—	227	—	—	—	227	—	—	—
28. Weißenregen . . .	691 ₆₅	9	54	300	141	159	204	79	17	—	—	300	—	—	—	300	—	—	—
29. Wolfersdorf . . .	285 ₅₇	4	37	194	100	94	129	57	8	—	—	194	—	—	—	194	—	—	—
30. Zandt	1073 ₂₉	13	117	565	269	296	338	195	32	—	—	565	—	—	—	565	—	—	—
31. Zenching	899 ₉₅	9	96	492	239	253	328	139	25	—	—	492	—	—	—	487	—	5	—
Ausmärk. Bezirk . .	677 ₄₉																		
Summe Amtsgericht Kötzing	22891 ₄₂	201	2865	14459	6999	7460	9237	4474	742	6	—	14393	50	15	1	14365	24	70	—

II. Amtsgericht Neukirchen.

Landgericht **Straubing**. Oberlandesgericht **München**. Rentamt **Kötzing**. Notariat **Neukirchen**. Brandversicherungs-
Inspektionsbezirk **Cham**.

Standesamtsbezirke im ganzen 14. Jede Gemeinde bildet einen Standesamtsbezirk für sich.

32. Atzlern	1667 ₂₀	9	162	892	419	473	544	305	43	—	—	892	—	—	—	883	—	9	—
33. Engelshütt . . .	1323 ₃₁	11	86	512	267	245	349	147	16	—	—	512	—	—	—	505	—	7	—
34. Eschlkam, M. . .	334 ₆₆	1	116	551	260	291	336	182	33	—	—	550	1	—	—	542	—	9	—
35. Großbain	1118 ₅₇	2	82	459	234	225	308	128	23	—	—	458	1	—	—	445	—	14	—
36. Haibühl	1161 ₃₅	5	146	809	385	424	527	245	37	—	—	809	—	—	—	809	—	—	—
37. Kleinaign	819 ₃₃	3	82	429	210	219	261	142	26	—	—	428	1	—	—	420	—	9	—
38. Lam	2125 ₂₂	17	364	1844	889	955	1199	554	90	1	—	1832	10	1	1	1735	11	98	—
39. Lohberg	5931 ₁₂	19	276	1663	845	818	1145	465	53	—	—	1659	4	—	—	1503	1	159	—
40. Neukirchen, M., St. V.	1510 ₄₆	4	390	1683	800	883	1018	558	106	1	—	1677	6	—	—	1665	—	18	—
41. Rittsteig	1309 ₂₁	12	103	569	284	285	333	209	27	—	—	568	1	—	—	557	—	12	—
42. Schwarzenberg .	1564 ₄₇	11	79	448	228	220	282	153	13	—	—	448	—	—	—	414	—	34	—

II. Amtsgericht Neukirchen (Schluß).

Gemeinden	Fläche in ha	Zahl der		Ortsanwesende Bevölkerung															
		Ort- schaf- ten	Haus- hal- tungen	im gan- zen	nach dem Geschlecht		nach dem Familienstand					nach dem Religionsbekenntnis				nach der Staats- angehörigkeit			
					männlich	weiblich	ledig	ver- heiratet	verwitwet	geschieden	unermittelt	katholisch	protestan- tisch	israelit.	sonst. und unermittelt	Bayern	Uebrige Reichsang.	Ausländer	unermittelt
43. Stachesried . . .	812 ₄₉	3	123	614	310	304	380	211	23	—	—	614	—	—	—	600	—	14	—
44. Vorderbuchberg .	732 ₅₆	2	42	301	138	163	201	81	19	—	—	301	—	—	—	297	—	4	—
45. Warzenried . . .	1846 ₃₂	3	153	853	415	438	550	263	38	2	—	853	—	—	—	820	—	33	—
A.-G. Neukirchen .	22306 ₂₇	102	2204	11627	5684	5943	7433	3643	547	4	—	11601	24	1	1	11195	12	420	—
„ Kötzting . . .	22891 ₄₂	201	2865	14459	6999	7460	9237	4474	742	6	—	14393	50	15	1	14365	24	70	—
Summe Bezirksamt Kötzting	45197 ₆₉	303	5069	26086	12683	13403	16670	8117	1289	10	—	25994	74	16	2	25560	36	490	—

9. Bezirksamt Landau a. Isar.**Amtsgericht Landau a. Isar.**

Bezirkskommando **Vilshofen**. Landbauamt **Landshut**. Straßen- und Flußbauamt **Deggendorf**. Eichamt **Landau a. Isar**.

Landgericht **Straubing**. Oberlandesgericht **München**. Rentamt **Landau a. Isar**. Notariat **Landau a. Isar**,
Brandversicherungs-Inspektionsbezirk **Deggendorf**.

Standesamtsbezirke im ganzen 32. A. Kombinierte: **Aufhausen**: Aufhausen, Rengersdorf.
B. Die übrigen Gemeinden bilden je einen Standesamtsbezirk für sich.

1. Adldorf	1662 ₀₇	28	121	792	400	392	567	184	41	—	—	791	1	—	—	791	—	1	—
2. Altenbuch	1024 ₇₁	3	94	575	278	297	398	144	33	—	—	575	—	—	—	575	—	—	—
3. Aufhausen	649 ₃₆	4	56	360	171	189	252	95	13	—	—	360	—	—	—	359	—	1	—
4. Dornach	2147 ₇₄	42	139	911	455	456	609	271	31	—	—	911	—	—	—	911	—	—	—
5. Eichendorf, M.	338 ₀₈	1	277	1255	600	655	715	476	64	—	—	1243	10	2	—	1237	10	8	—
6. Ettling	1730 ₆₈	11	162	899	446	453	568	286	44	1	—	898	1	—	—	896	—	3	—
7. Exing	571 ₅₀	4	63	344	173	171	221	109	14	—	—	343	1	—	—	338	—	6	—
8. Frammering	1790 ₉₄	17	136	772	391	381	517	222	33	—	—	764	8	—	—	759	9	4	—
9. Ganacker	1691 ₂₈	6	121	734	365	369	514	189	31	—	—	734	—	—	—	731	—	3	—
10. Großenpinning	706 ₅₄	5	29	238	120	118	190	43	5	—	—	230	—	—	8	230	—	8	—
11. Großköllnbach	2313 ₉₅	13	226	1165	569	596	731	371	62	1	—	1165	—	—	—	1164	—	1	—
12. Haidenkofen	252 ₇₃	1	34	163	79	84	98	61	4	—	—	163	—	—	—	163	—	—	—
13. Haidlfing	1782 ₁₆	3	172	901	436	465	571	289	40	1	—	901	—	—	—	901	—	—	—
14. Harburg	544 ₃₂	3	73	346	165	181	206	124	16	—	—	346	—	—	—	346	—	—	—
15. Hartkirchen	1184 ₆₆	11	100	579	280	299	394	149	36	—	—	579	—	—	—	578	—	1	—
16. Haunersdorf	730 ₄₉	18	72	378	203	175	237	124	17	—	—	378	—	—	—	378	—	—	—
17. Indersbach	627 ₇₄	8	37	248	122	126	173	66	9	—	—	247	1	—	—	248	—	—	—
18. Kammern	1648 ₄₀	13	150	972	506	466	655	273	43	1	—	972	—	—	—	972	—	—	—
19. Lailing	769 ₆₂	1	45	234	102	132	144	73	17	—	—	234	—	—	—	234	—	—	—
20. Landau a. Isar, St.	1107 ₂₃	1	790	3386	1593	1793	1988	1161	234	3	—	3331	48	6	1	3329	24	33	—
21. Mettenhausen	1024 ₅₉	18	72	478	231	247	342	119	17	—	—	478	—	—	—	478	—	—	—
22. Niederhausen	1224 ₃₆	15	103	597	303	294	389	184	24	—	—	597	—	—	—	597	—	—	—
23. Niederhöcking	1298 ₅₇	19	84	478	248	230	316	145	17	—	—	476	2	—	—	478	—	—	—
24. Oberhausen	1758 ₉₈	24	134	754	381	373	492	229	33	—	—	751	3	—	—	752	—	2	—
25. Oberhöcking	424 ₃₀	5	74	378	184	194	226	131	21	—	—	378	—	—	—	376	—	2	—
26. Pilsting, M.	617 ₉₀	1	224	1031	479	552	631	330	69	1	—	1028	3	—	—	1026	2	3	—

Amtsgericht Landau a. I. (Schluß).

Gemeinden St. = Stadt St.V. = Städtische Verfassung M. = Markt Im übrigen siehe Seite 1.	Fläche in ha	Zahl der		Ortsanwesende Bevölkerung															
		Ort- schaf- ten	Haus- hal- tungen	im gan- zen	nach dem Geschlecht		nach dem Familienstand					nach dem Religionsbekenntnis				nach der Staats- angehörigkeit			
					männlich	weiblich	ledig	ver- heiratet	verwitwet	geschieden	unermittelt	katholisch	protestan- tisch	israelit.	sonst. und unermittelt	Bayern	Uebrigere Reichsang.	Ausländer	unermittelt
27. Poldering	829 ₄₂	8	47	289	145	144	189	94	6	—	—	289	—	—	—	289	—	—	—
28. Reichersdorf . .	624 ₀₈	5	80	428	230	198	259	151	18	—	—	417	3	8	—	412	14	2	—
29. Reichstorf	577 ₇₂	5	73	397	186	211	248	132	17	—	—	397	—	—	—	392	—	5	—
30. Rengersdorf . . .	835 ₆₉	17	34	292	149	143	225	57	10	—	—	292	—	—	—	291	—	1	—
31. Waibling	2195 ₇₀	13	141	843	416	427	558	243	41	1	—	840	3	—	—	840	3	—	—
32. Wallersdorf . . .	2816 ₈₂	6	308	1694	866	828	1069	536	88	1	—	1688	4	—	2	1687	3	4	—
33. Zeholfing	974 ₀₆	6	114	599	280	319	367	207	25	—	—	599	—	—	—	599	—	—	—
Summe Bezirksamt Landau a. I.	38476 ₅₉	335	4385	23510	11552	11958	15059	7268	1173	10	—	23395	88	16	11	23357	65	88	—

10. Bezirksamt Landshut.

Landbezirk des Amtsgerichts Landshut.

Bezirkskommando, Landbauamt, Straßen- und Flußbauamt und Eichamt Landshut.

Landgericht Landshut. Oberlandesgericht München. Rentamt Landshut. Notariate Landshut I und II. Brandversicherung-Inspektionsbezirk Landshut.

Standesamtsbezirke im ganzen 48. A. Kombinierte: **Adlkofen:** Adlkofen, Deutenkofen. — **Ast:** Ast, Tiefenbach, Viecht. — **Essenbach:** Essenbach, Martinshausen. — **Gündlkofen:** Gündlkofen, Tondorf. — **Hoheneggkofen:** Hoheneggkofen, Jenkofen. — **Kronwinkl:** Kronwinkl, Berghofen, Eching, Haunwang. — **Niederaichbach:** Niederaichbach, Hüttenkofen. — **Niederkam:** Niederkam, Windten. — **Postau:** Postau, Griebenbach, Unholzing. — **Weihenstephan:** Weihenstephan, Wachelkofen. B. Die übrigen Gemeinden bilden je einen Standesamtsbezirk für sich.

1. Achdorf	330 ₁₂	4	608	2253	1064	1189	1204	900	141	8	—	2240	13	—	—	2215	21	17
2. Adlkofen	1521 ₃₂	32	138	756	360	396	483	232	41	—	—	756	—	—	—	756	—	—
3. Altdorf	990 ₆₅	5	144	805	408	397	523	243	39	—	—	802	3	—	—	781	3	21
4. Altheim	1428 ₉₉	5	137	779	403	376	513	236	29	1	—	770	5	—	4	776	1	2
5. Arth	788 ₇₂	14	48	334	164	170	228	90	15	1	—	334	—	—	—	333	—	1
6. Ast	1000 ₂₄	16	66	456	221	235	303	134	19	—	—	456	—	—	—	456	—	—
7. Attenhausen . . .	889 ₈₁	21	82	450	216	234	287	141	22	—	—	450	—	—	—	450	—	—
8. Berg	224 ₆₂	2	386	1495	677	818	823	583	85	4	—	1470	19	3	3	1469	14	11
9. Berghofen	636 ₂₆	4	53	345	164	181	216	123	6	—	—	345	—	—	—	345	—	—
10. Buch a. Erlbach .	1218 ₈₂	8	131	743	357	386	463	238	42	—	—	741	—	—	2	742	—	1
11. Deutenkofen . .	225 ₅₄	7	31	159	88	71	91	61	7	—	—	158	1	—	—	157	2	—
12. Eching	936 ₃₀	4	58	354	181	173	229	110	15	—	—	354	—	—	—	354	—	—
13. Ergolding	1653 ₉₉	3	171	911	454	457	576	286	48	1	—	911	—	—	—	911	—	—
14. Essenbach	1181 ₇₃	3	186	925	461	464	547	333	43	2	—	925	—	—	—	923	—	2
15. Eugenbach	844 ₆₉	3	71	392	193	199	252	124	16	—	—	392	—	—	—	392	—	—
16. Frauenberg . . .	1128 ₆₀	24	68	411	197	214	274	118	19	—	—	411	—	—	—	411	—	—
17. Furth	407 ₇₅	2	113	521	259	262	303	183	33	2	—	520	1	—	—	521	—	—
18. Garnzell	1193 ₈₀	14	47	392	205	187	275	103	14	—	—	392	—	—	—	381	—	11
19. Götzdorf	839 ₀₂	10	37	249	129	120	176	65	8	—	—	249	—	—	—	249	—	—
20. Griebenbach . . .	682 ₉₂	3	45	248	132	116	141	97	10	—	—	247	1	—	—	235	5	8
21. Gündlkofen . . .	471 ₃₅	2	54	283	138	145	168	99	16	—	—	283	—	—	—	283	—	—

Landbezirk des Amtsgerichts Landshut (Schluß).

Gemeinden St. = Stadt St.V. = Städtische Verfassung M. = Markt Im übrigen siehe Seite I.	Fläche in ha	Zahl der		im gan- zen	Ortsanwesende Bevölkerung														
		Ort- schaf- ten	Haus- hal- tungen		nach dem Geschlecht		nach dem Familienstand					nach dem Religionsbekenntnis				nach der Staats- angehörigkeit			
					männlich	weiblich	ledig	ver- heiratet	verwitwet	geschieden	unermittelt	katholisch	protestan- tisch	israelit.	sonst. und unermittelt	Bayern	Uebrig Reichsang.	Ausländer	unermittelt
22. Gundilhausen . . .	1000 ₅₀	10	89	520	259	261	334	155	31	—	—	520	—	—	—	520	—	—	—
23. Haunwang . . .	600 ₉₈	3	32	203	101	102	128	60	15	—	—	203	—	—	—	203	—	—	—
24. Hoheneggkofen . . .	1166 ₄₁	21	75	490	229	261	341	124	25	—	—	490	—	—	—	490	—	—	—
25. Hüttenkofen . . .	946 ₈₂	9	50	335	179	156	229	85	19	2	—	335	—	—	—	335	—	—	—
26. Jenkofen . . .	884 ₉₀	20	58	352	171	181	229	112	11	—	—	351	1	—	—	352	—	—	—
27. Kronwinkl . . .	179 ₇₉	1	34	176	84	92	113	55	8	—	—	176	—	—	—	175	—	1	—
28. Martinshaun . . .	1248 ₈₃	8	67	453	224	229	308	129	15	1	—	453	—	—	—	453	—	—	—
29. Mettenbach . . .	1417 ₄₈	3	82	479	233	246	314	136	28	1	—	479	—	—	—	479	—	—	—
30. Mirskofen . . .	1684 ₃₀	8	140	873	440	433	585	241	47	—	—	870	3	—	—	869	3	1	—
31. Moosthann . . .	713 ₂₄	4	31	205	95	110	142	54	9	—	—	205	—	—	—	205	—	—	—
32. Münchnerau . . .	1291 ₈₄	11	66	433	211	222	294	124	15	—	—	432	1	—	—	432	—	1	—
33. Münchsdorf . . .	871 ₄₁	9	85	498	242	256	308	170	20	—	—	498	—	—	—	492	—	6	—
34. Neuhausen . . .	964 ₆₆	5	76	434	238	196	287	128	19	—	—	434	—	—	—	434	—	—	—
35. Niederaichbach . . .	1117 ₂₄	6	149	748	351	397	461	235	51	1	—	740	8	—	—	743	4	1	—
36. Niederkam . . .	928 ₀₇	14	59	425	232	193	300	110	15	—	—	425	—	—	—	406	—	19	—
37. Oberaichbach . . .	919 ₀₄	13	74	403	194	209	249	138	16	—	—	403	—	—	—	403	—	—	—
38. Obergangkofen . . .	753 ₀₇	4	65	374	186	188	238	121	15	—	—	374	—	—	—	374	—	—	—
39. Oberglaim . . .	2271 ₅₉	18	102	720	363	357	498	192	30	—	—	720	—	—	—	720	—	—	—
40. Oberköllnbach . . .	1100 ₂₈	9	101	559	272	287	358	172	29	—	—	559	—	—	—	558	—	1	—
41. Oberwattenbach . . .	1120 ₇₇	3	61	425	213	212	294	118	13	—	—	425	—	—	—	425	—	—	—
42. Ohu . . .	980 ₅₀	4	67	417	211	206	262	136	19	—	—	415	2	—	—	416	1	—	—
43. Paindlkofen . . .	599 ₅₅	5	36	220	106	114	144	68	8	—	—	220	—	—	—	220	—	—	—
44. Petersglaim . . .	885 ₂₈	12	45	338	180	158	239	93	6	—	—	338	—	—	—	337	—	1	—
45. Pfettrach . . .	706 ₃₀	6	52	297	155	142	191	96	10	—	—	297	—	—	—	297	—	—	—
46. Postau . . .	484 ₁₈	2	52	254	123	131	166	78	10	—	—	243	11	—	—	254	—	—	—
47. Schatzhofen . . .	895 ₂₆	21	48	362	184	178	260	89	13	—	—	362	—	—	—	362	—	—	—
48. Schönbrunn . . .	936 ₅₀	10	54	378	226	152	273	95	10	—	—	374	4	—	—	378	—	—	—
49. Tiefenbach . . .	1116 ₂₀	7	72	434	228	206	280	142	12	—	—	434	—	—	—	434	—	—	—
50. Tondorf . . .	585 ₉₆	4	39	216	102	114	143	62	11	—	—	216	—	—	—	216	—	—	—
51. Unholzing . . .	764 ₈₂	5	38	222	119	103	148	68	6	—	—	222	—	—	—	222	—	—	—
52. Veitsbuch . . .	401 ₄₀	4	49	270	123	147	168	89	13	—	—	270	—	—	—	270	—	—	—
53. Viecht . . .	688 ₆₈	8	37	228	125	103	159	60	9	—	—	228	—	—	—	228	—	—	—
54. Vilsheim . . .	944 ₃₉	13	103	543	264	279	346	180	17	—	—	542	1	—	—	543	—	—	—
55. Wachelkofen . . .	728 ₇₅	7	27	208	99	109	142	58	8	—	—	208	—	—	—	208	—	—	—
56. Weihenstephan . . .	435 ₇₄	4	45	274	155	119	176	86	12	—	—	273	1	—	—	272	1	1	—
57. Weilmichl . . .	1713 ₄₆	17	91	620	328	292	423	175	22	—	—	620	—	—	—	620	—	—	—
58. Weng . . .	1154 ₇₂	8	136	694	320	374	427	238	29	—	—	694	—	—	—	691	—	3	—
59. Widdersdorf . . .	1334 ₀₃	10	65	395	196	199	260	121	14	—	—	395	—	—	—	395	—	—	—
60. Windten . . .	252 ₃₉	5	34	191	99	92	123	60	8	—	—	191	—	—	—	190	—	1	—
61. Wörth . . .	453 ₇₄	3	76	351	171	180	202	123	25	1	—	350	1	—	—	351	—	—	—
62. Wolfsbach . . .	1283 ₉₅	16	80	455	223	232	298	135	22	—	—	454	1	—	—	453	1	1	—
Ausmärk. Bezirk . .	636 ₉₀																		
Summe Bezirksamt Landshut	57759 ₀₆	536	5416	29733	14725	15008	18915	9410	1383	25	—	29644	77	3	9	29565	56	110	2

11. Bezirksamt Mainburg.**Amtsgericht Mainburg.**Bezirkskommando **Ingolstadt.** Landbauamt, Straßen- und Flußbauamt **Landshut.** Eichamt **Abensberg.**Landgericht **Landshut.** Oberlandesgericht **München.** Rentamt **Neustadt a. D.** Notariat **Mainburg.**Brandversicherungs-Inspektionsbezirk **Ingolstadt.****Standesamtsbezirke im ganzen 31.** A. Kombinierte: **Appersdorf:** Appersdorf, Meilenhofen. — **Attenhofen:** Attenhofen, Oberwangenbach. — **Au:** Au, Günzenhausen. — **Mainburg:** Mainburg, Holzmannshausen. — **Obersüßbach:** Obersüßbach, Obermünchen.
B. Die übrigen Gemeinden bilden je einen Standesamtsbezirk für sich.

Gemeinden St. = Stadt St.V. = Städtische Verfassung M. = Markt Im übrigen siehe Seite 1.	Fläche in ha	Zahl der		Ortsanwesende Bevölkerung															
		Ort- schaf- ten	Haus- hal- tungen	Im gan- zen	nach dem Geschlecht		nach dem Familienstand					nach dem Religionsbekenntnis				nach der Staats- angehörigkeit			
					männlich	weiblich	ledig	ver- heiratet	verwitwet	geschieden	unermittelt	katholisch	protestan- tisch	israelit.	sonst. und unermittelt	Bayern	Uebrigere Reichsang.	Ausländer	unermittelt
1. Aigelsbach . . .	2201 ₁₅	5	113	746	371	375	485	211	50	—	—	741	5	—	—	739	7	—	—
2. Appersdorf . . .	879 ₂₅	3	68	411	201	210	268	121	22	—	—	409	2	—	—	408	1	2	—
3. Attenhofen . . .	1168 ₆₈	11	52	442	229	213	323	100	19	—	—	442	—	—	—	442	—	—	—
4. Au, M.	781 ₉₆	1	255	1193	593	600	715	416	61	1	—	1179	7	1	6	1159	14	20	—
5. Berg	1290 ₅₅	10	44	330	177	153	240	77	13	—	—	329	1	—	—	328	—	2	—
6. Berghausen . . .	687 ₇₀	3	37	267	117	150	180	76	11	—	—	267	—	—	—	267	—	—	—
7. Ebrantshausen . .	252 ₇₆	1	31	196	93	103	127	61	8	—	—	196	—	—	—	196	—	—	—
8. Enzelhausen . . .	1157 ₉₉	12	130	762	372	390	467	261	34	—	—	762	—	—	—	760	—	2	—
9. Grafendorf . . .	1059 ₃₁	14	89	535	274	261	346	165	24	—	—	535	—	—	—	534	—	1	—
10. Großgunderts- hausen	892 ₀₉	8	54	343	164	179	232	98	13	—	—	343	—	—	—	343	—	—	—
11. Grünberg	589 ₂₀	9	30	191	99	92	119	62	10	—	—	191	—	—	—	191	—	—	—
12. Günzenhausen . .	690 ₆₂	6	34	236	113	123	158	71	7	—	—	236	—	—	—	236	—	—	—
13. Haslach	613 ₁₈	4	45	290	142	148	188	94	8	—	—	290	—	—	—	290	—	—	—
14. Holzmannshausen	502 ₂₉	5	19	147	75	72	101	40	6	—	—	147	—	—	—	147	—	—	—
15. Larsbach	546 ₇₈	4	39	284	161	123	198	72	14	—	—	284	—	—	—	284	—	—	—
16. Leibersdorf . . .	655 ₆₁	9	80	459	229	230	300	144	15	—	—	459	—	—	—	457	—	2	—
17. Lindkirchen . . .	1188 ₅₁	12	65	453	229	224	320	123	10	—	—	452	1	—	—	451	—	2	—
18. Mainburg, M., St.V.	587 ₀₃	5	578	2817	1396	1421	1671	998	141	7	—	2781	33	1	2	2784	6	26	1
19. Martinszell . . .	1043 ₄₆	13	38	310	172	138	218	83	9	—	—	310	—	—	—	309	—	1	—
20. Meilenhofen . . .	340 ₃₃	1	42	250	122	128	166	80	4	—	—	250	—	—	—	248	2	—	—
21. Mitterstetten . .	1372 ₈₇	9	72	546	280	266	393	122	28	—	3	544	—	—	2	546	—	—	—
22. Oberempfenbach .	1091 ₁₈	6	60	434	219	215	296	119	19	—	—	428	5	—	1	429	—	5	—
23. Obermünchen . .	672 ₀₂	8	32	262	134	128	188	66	7	—	1	258	4	—	—	259	2	1	—
24. Oberpindhart . .	1103 ₅₃	4	68	446	227	219	299	130	17	—	—	446	—	—	—	446	—	—	—
25. Obersüßbach . . .	805 ₃₁	4	101	591	288	303	363	194	31	2	1	589	1	—	1	589	1	—	1
26. Oberwangenbach .	635 ₇₇	4	26	187	94	93	135	43	9	—	—	187	—	—	—	187	—	—	—
27. Osseltshausen . .	427 ₁₀	3	29	216	108	108	141	66	9	—	—	216	—	—	—	216	—	—	—
28. Osterwaal	554 ₆₆	4	46	279	143	136	191	74	13	1	—	279	—	—	—	279	—	—	—
29. Pötzmee	840 ₁₆	5	37	265	128	137	183	73	8	1	—	265	—	—	—	265	—	—	—
30. Ratzenhofen . . .	1275 ₇₃	10	129	781	387	394	511	223	47	—	—	781	—	—	—	781	—	—	—
31. Rudertshausen . .	600 ₄₂	7	30	216	112	104	148	56	12	—	—	216	—	—	—	216	—	—	—
32. Sandelzhausen . .	937 ₆₇	13	136	689	327	362	413	247	29	—	—	689	—	—	—	689	—	—	—
33. Steinbach	1030 ₁₃	7	77	479	244	235	312	154	13	—	—	479	—	—	—	475	—	4	—
34. Tegernbach . . .	794 ₀₉	12	86	508	249	259	322	164	22	—	—	508	—	—	—	508	—	—	—
35. Volkenschwand . .	719 ₉₆	8	70	430	217	213	277	137	16	—	—	430	—	—	—	429	—	1	—
36. Walkertshofen . .	463 ₅₉	2	54	311	143	168	206	88	16	1	—	311	—	—	—	311	—	—	—
Summe Bezirksamt Mainburg	30452₆₄	242	2896	17302	8629	8673	11200	5309	775	13	5	17229	59	2	12	17198	33	69	2

12. Bezirksamt Mallersdorf.

Amtsgericht Mallersdorf.

Bezirkskommando **Straubing**. Landbauamt, Straßen- und Flußbauamt **Landshut**. Eichamt **Landshut**.Landgericht **Straubing**. Oberlandesgericht **München**. Rentamt **Mallersdorf**. Notariat **Mallersdorf**.
Brandversicherungs-Inspektionsbezirk **Straubing**.

Standesamtsbezirke im ganzen 40. A. Kombinierte: **Ascho Itshausen**: Ascholtshausen, Buchhausen. — **Bayerbach**: Bayerbach, Feuchten, Gerabach. — **Hofkirchen**: Hofkirchen, Asbach (mit Ausnahme der Ortschaften Furth, Ginhart, Heinzeck und Raueck, welche zum Standesamtsbezirk **Süßkofen** gehören), Haimelkofen, Osterham. — **Inkofen**: Inkofen, Upfkofen. — **Laberweinting**: Laberweinting, Eitting. — **Pinkofen**: Pinkofen, Oberdeggenbach, Zaitzkofen. — **Süßkofen**: Süßkofen und die Ortschaften Furth, Ginhart, Heinzeck und Raueck der Gemeinde Asbach. — **Wailkofen**: Wailkofen, Pullach. B. Die übrigen Gemeinden bilden je einen Standesamtsbezirk für sich.

Gemeinden St. = Stadt St.V. = Städtische Verfassung M. = Markt Im übrigen siehe Seite 1.	Fläche in ha	Zahl der		Ortsanwesende Bevölkerung															
		Ort- schaf- ten	Haus- hal- tungen	im gan- zen	nach dem Geschlecht		nach dem Familienstand					nach dem Religionsbekenntnis				nach der Staats- angehörigkeit			
					männlich	weiblich	ledig	ver- heiratet	verwitwet	geschieden	unermittelt	katholisch	protestan- tisch	israelit.	sonst. und unermittelt	Bayern	Uebrigere Reichsang.	Ausländer	unermittelt
1. Allkofen	525 ¹⁵	1	67	367	170	197	236	108	23	—	—	367	—	—	—	365	—	2	—
2. Asbach	1357 ⁰⁰	9	41	255	124	131	163	76	16	—	—	255	—	—	—	255	—	—	—
3. Ascholtshausen . .	455 ⁶⁰	5	49	245	116	129	154	81	9	1	—	245	—	—	—	245	—	—	—
4. Bayerbach	520 ⁸³	5	100	511	238	273	314	161	36	—	—	509	2	—	—	508	—	3	—
5. Buchhausen	425 ⁶⁶	1	26	157	81	76	102	50	5	—	—	157	—	—	—	157	—	—	—
6. Eggmühl	668 ⁰⁷	7	76	418	191	227	264	140	14	—	—	416	2	—	—	415	2	1	—
7. Eitting	475 ³¹	3	40	219	110	109	134	78	7	—	—	219	—	—	—	219	—	—	—
8. Ergoldsbach, M., St. V.	721 ⁵⁵	1	429	1812	852	960	1024	687	99	2	—	1790	18	2	2	1757	14	41	—
9. Feuchten	309 ²⁵	5	62	267	119	148	145	104	18	—	—	267	—	—	—	267	—	—	—
10. Geiselhöring, M., St. V.	637 ⁵⁹	1	510	2168	1077	1091	1245	785	137	1	—	2155	12	1	—	2143	10	15	—
11. Gerabach	569 ⁰⁶	6	33	208	102	106	144	52	12	—	—	208	—	—	—	208	—	—	—
12. Grafentraubach . .	1313 ⁷⁴	4	81	481	238	243	315	149	17	—	—	481	—	—	—	469	4	8	—
13. Graßlfing	495 ⁹⁰	2	36	226	105	121	148	66	12	—	—	226	—	—	—	226	—	—	—
14. Greilsberg	562 ¹⁰	3	45	247	114	133	158	79	10	—	—	247	—	—	—	247	—	—	—
15. Greißing	558 ⁹⁴	4	50	304	158	146	203	92	9	—	—	293	11	—	—	280	14	10	—
16. Haader	1349 ¹⁰	7	72	461	231	230	313	127	20	1	—	458	2	—	1	458	2	1	—
17. Hadersbach	1068 ⁷⁵	4	82	515	251	264	338	144	33	—	—	515	—	—	—	515	—	—	—
18. Haimelkofen	265 ¹⁹	1	37	209	98	111	132	67	10	—	—	209	—	—	—	209	—	—	—
19. Haindling	920 ³⁹	8	55	370	189	181	265	94	11	—	—	370	—	—	—	369	—	1	—
20. Hainsbach	1130 ³⁷	9	99	582	263	319	376	176	30	—	—	581	1	—	—	579	1	2	—
21. Hirschling	902 ⁰⁰	4	56	299	158	141	193	89	15	2	—	299	—	—	—	298	—	1	—
22. Hofkirchen	116 ³⁷	2	31	163	80	83	106	52	5	—	—	163	—	—	—	163	—	—	—
23. Holztraubach	686 ⁰⁵	6	56	321	163	158	211	88	21	1	—	321	—	—	—	320	—	1	—
24. Inkofen	306 ⁰¹	1	36	196	98	98	124	60	12	—	—	196	—	—	—	189	7	—	—
25. Laberweinting . . .	721 ¹³	3	122	681	334	347	442	210	28	1	—	676	5	—	—	673	8	—	—
26. Langenhettenbach . .	581 ³⁷	5	55	290	140	150	180	97	13	—	—	290	—	—	—	290	—	—	—
27. Maltersdorf	1117 ⁸⁴	7	167	1187	436	751	885	260	41	1	—	1167	20	—	—	1144	23	20	—
28. Mannsdorf	783 ⁰¹	1	22	131	62	69	87	37	7	—	—	131	—	—	—	131	—	—	—
29. Martinsbuch	1056 ⁶²	20	95	549	257	292	357	164	28	—	—	549	—	—	—	549	—	—	—
30. Mühlhausen	655 ¹⁴	3	52	274	126	148	170	87	17	—	—	274	—	—	—	266	—	8	—
31. Neufahrn i. Nb. . . .	624 ⁷¹	4	232	1105	534	571	671	397	37	—	—	1066	39	—	—	1072	12	21	—
32. Niederlindhart . . .	964 ²²	9	87	530	255	275	358	153	19	—	—	527	3	—	—	530	—	—	—
33. Oberdeggenbach . . .	343 ⁴⁶	3	37	209	101	108	132	70	7	—	—	209	—	—	—	209	—	—	—
34. Oberellenbach . . .	786 ⁰⁶	7	41	278	152	126	191	73	14	—	—	278	—	—	—	278	—	—	—
35. Oberhaselbach . . .	899 ⁶³	7	93	482	231	251	287	163	32	—	—	481	1	—	—	481	—	1	—

Amtsgericht Mallersdorf (Schluß).

Gemeinden St. = Stadt St.V. = Städtische Verfassung M. = Markt Im übrigen siehe Seite 1.	Fläche in ha	Zahl der		Ortsanwesende Bevölkerung															
		Ort- schaf- ten	Haus- hal- tungen	im gan- zen	nach dem Geschlecht		nach dem Familienstand					nach dem Religionsbekenntnis				nach der Staats- angehörigkeit			
					männlich	weiblich	ledig	ver- heiratet	verwitwet	geschieden	unermittelt	katholisch	protestan- tisch	israelit.	sonst. und unermittelt	Bayern	Uebrigere Reichsang.	Ausländer	unermittelt
36. Oberlindhart . .	1092 ₉₂	7	84	503	253	250	317	163	22	—	1	503	—	—	—	501	—	2	—
37. Osterham	288 ₇₅	1	29	165	73	92	111	51	3	—	—	165	—	—	—	165	—	—	—
38. Penk	746 ₁₀	4	28	187	88	99	129	51	7	—	—	187	—	—	—	187	—	—	—
39. Pfaffenberg, M., St. V.	650 ₀₈	3	210	918	440	478	532	315	70	1	—	911	7	—	—	905	5	8	—
40. Pinkofen	805 ₅₉	1	52	279	135	144	178	89	12	—	—	279	—	—	—	276	—	3	—
41. Prinkofen	925 ₀₂	6	114	674	322	352	425	206	42	1	—	674	—	—	—	674	—	—	—
42. Pullach	739 ₆₂	3	15	122	62	60	90	26	6	—	—	122	—	—	—	122	—	—	—
43. Sallach	1177 ₁₄	6	89	521	239	282	338	168	15	—	—	521	—	—	—	521	—	—	—
44. Schierling	2100 ₀₅	1	382	1635	776	859	926	587	122	—	—	1634	1	—	—	1630	5	—	—
45. Süßkofen	1345 ₇₄	17	96	556	257	299	365	168	23	—	—	556	—	—	—	555	—	1	—
46. Unterlaichling . .	1054 ₇₇	3	63	407	186	221	276	113	18	—	—	407	—	—	—	406	—	1	—
47. Upfkofen	616 ₆₆	3	48	277	129	148	180	88	9	—	—	277	—	—	—	277	—	—	—
48. Wallkofen	823 ₄₇	3	68	412	199	213	275	124	13	—	—	412	—	—	—	410	—	2	—
49. Weichs	456 ₁₄	3	45	254	135	119	168	74	12	—	—	254	—	—	—	253	1	—	—
50. Winklslß	811 ₉₈	7	54	326	158	168	220	90	16	—	—	326	—	—	—	326	—	—	—
51. Zaitzkofen	265 ₉₉	1	30	170	78	92	109	55	6	—	—	170	—	—	—	170	—	—	—
Ausmärk. Bezirke .	1761 ₇₀																		
Summe Bezirksamt Mallersdorf	40534 ₇₉	237	4579	24123	11484	12639	15206	7684	1220	12	1	23993	124	3	3	23862	108	153	—

13. Bezirksamt Passau.

Landbezirk des Amtsgerichts Passau.

Bezirkskommando **Passau**. Landbauamt **Passau**. Straßen- und Flußbauämter **Deggendorf** und **Simbach**.
Eichamt **Passau**.

Landgericht **Passau**. Oberlandesgericht **München**. Rentamt **Passau**. Notariate **Passau I, II** und **III**. Brand-
versicherungs-Inspektionsbezirk **Passau**.

Standesamtsbezirke im ganzen 33. A. Kombinierte: **Engertsham**: Engertsham, Eglsee. — **Hacklberg**: Hacklberg, Rieß. — **Prag**:
Prag, München. — **Sandbach**: Sandbach, Voglarn. — **Straßkirchen**: Straßkirchen, Salzweg. — **Sulzbach a. Inn**: Sulzbach a. Inn, Ehol-
fing. — **Thyrnau**: Thyrnau, Donauwetzdorf, Oberdiendorf. B. Die übrigen Gemeinden bilden je einen Standesamtsbezirk für sich, mit Aus-
nahme der Gemeinde Wotzdorf, welche zum Standesamtsbezirk **Hauzenberg** (Bezirksamt Wegscheid) gehört.

In der Bevölkerungsziffer für die Gemeinde Hacklberg sind 125 aktive Militärpersonen inbegriffen.

1. Aicha v. Wald . .	1852 ₇₈	27	217	1245	593	652	799	384	61	1	—	1243	2	—	—	1245	—	—	—
2. Altenmarkt . . .	2367 ₄₆	27	161	858	432	426	544	259	54	1	—	858	—	—	—	851	—	7	—
3. Beiderwies . . .	411 ₄₄	15	524	2062	973	1089	1193	739	125	5	—	1994	65	—	3	1444	54	564	—
4. Donauwetzdorf .	1227 ₂₆	15	89	506	266	240	357	121	28	—	—	506	—	—	—	492	—	14	—
5. Dorfbach	1012 ₉₅	11	137	763	374	389	502	222	39	—	—	763	—	—	—	755	—	8	—
6. Eglsee	1201 ₇₅	9	138	857	423	434	561	249	47	—	—	857	—	—	—	843	—	14	—
7. Eholfing	728 ₂₆	8	42	346	173	173	254	76	16	—	—	346	—	—	—	338	—	8	—
8. Engertsham . . .	1749 ₃₃	38	148	1041	494	547	740	253	48	—	—	1041	—	—	—	1031	—	10	—
9. Fürstenstein . .	1931 ₀₂	22	293	1806	970	836	1198	532	75	1	—	1806	—	—	—	1772	—	34	—
10. Fürstzell	1531 ₆₃	28	323	1646	791	855	1071	483	91	1	—	1641	5	—	—	1532	7	57	—
11. Grubweg	916 ₈₄	25	226	1010	497	513	619	345	44	2	—	996	14	—	—	992	4	14	—
12. Hacklberg	1518 ₈₂	46	427	2241	1060	1181	1487	659	92	3	—	2184	57	—	—	2158	19	64	—
13. Haidenhof . . .	1227 ₆₀	25	514	2378	1199	1179	1424	865	85	4	—	2322	53	—	3	2203	32	143	—
14. Hals, M.	140 ₄₂	3	162	670	301	369	406	209	55	—	—	665	5	—	—	622	15	33	—
15. Haselbach	1155 ₇₆	14	144	731	353	378	458	244	29	—	—	731	—	—	—	703	—	28	—
16. Heining	1810 ₆₆	22	347	1693	838	855	997	603	93	—	—	1681	9	—	3	1646	6	41	—
17. Höhenstadt . .	1326 ₇₃	28	121	839	408	431	604	202	33	—	—	839	—	—	—	828	—	11	—

Landbezirk des Amtsgerichts **Passau** (Schluß).

Gemeinden St. = Stadt St.V. = Städtische Verfassung M. = Markt Im übrigen siehe Seite 1.	Fläche in ha	Zahl der		Ortsanwesende Bevölkerung															
		Ort- schaf- ten	Haus- hal- tungen	im gan- zen	nach dem Geschlecht		nach dem Familienstand					nach dem Religionsbekenntnis				nach der Staats- angehörigkeit			
					männlich	weiblich	ledig	ver- heiratet	verwitwet	geschieden	unermittelt	katholisch	protestan- tisch	israelit.	sonst. und unermittelt	Bayern	Uebrigere Reichsang.	Ausländer	unermittelt
18. Hutthurm, M. . .	1012 ₈₆	13	185	921	444	477	623	272	26	—	—	918	3	—	—	902	10	9	—
19. Kellberg	1576 ₁₇	22	159	927	458	469	633	245	49	—	—	925	2	—	—	906	6	15	—
20. Leoprechting . .	1685 ₃₆	22	341	1802	918	884	1127	603	70	2	—	1801	1	—	—	1754	9	39	—
21. München	837 ₄₇	12	119	655	315	340	419	208	26	2	—	651	4	—	—	643	4	8	—
22. Neuburg a. Inn .	2049 ₅₈	10	204	868	418	450	494	301	72	1	—	867	1	—	—	840	—	28	—
23. Neuhaus a. Inn .	43 ₄₃	1	120	699	215	484	504	157	38	—	—	697	1	—	1	497	3	199	—
24. Neukirchen a. Inn	1514 ₈₆	8	231	1257	598	659	808	390	59	—	—	1256	1	—	—	1219	9	29	—
25. Neukirchen v. Wald	2429 ₅₉	40	232	1384	671	713	924	397	63	—	—	1383	1	—	—	1374	2	8	—
26. Nirsching	954 ₄₁	13	87	537	270	267	374	140	22	1	—	537	—	—	—	526	—	11	—
27. Oberdiendorf . .	618 ₈₅	6	50	330	172	158	222	98	9	1	—	330	—	—	—	320	—	10	—
28. Prag	1511 ₅₂	19	159	923	439	484	594	290	39	—	—	923	—	—	—	903	—	20	—
29. Raßberg	1374 ₅₉	12	99	549	276	273	367	150	32	—	—	549	—	—	—	542	—	7	—
30. Rieß	261 ₂₂	6	58	297	139	158	193	91	13	—	—	297	—	—	—	283	—	14	—
31. Ruderting	1290 ₀₆	22	144	865	434	431	600	228	37	—	—	865	—	—	—	828	—	37	—
32. Salzweg	1614 ₉₈	26	162	892	443	449	614	239	37	2	—	892	—	—	—	882	—	10	—
33. Sandbach	1666 ₇₂	23	205	1079	520	559	669	351	59	—	—	1072	7	—	—	1067	—	12	—
34. Straßkirchen . .	1568 ₇₀	28	152	832	422	410	575	214	43	—	—	826	6	—	—	820	5	7	—
35. Sulzbach a. Inn .	242 ₁₀	1	74	357	173	184	215	128	14	—	—	357	—	—	—	332	—	25	—
36. Thyrnau	1074 ₁₈	13	162	806	361	445	562	201	43	—	—	804	2	—	—	792	2	12	—
37. Tiefenbach . . .	1702 ₇₃	34	243	1091	503	588	687	327	76	1	—	1091	—	—	—	1072	—	19	—
38. Tittling, M. . . .	2080 ₃₁	29	381	1965	979	986	1241	629	92	3	—	1956	8	1	—	1918	6	41	—
39. Voglarn	1027 ₁₁	26	70	447	230	217	313	115	19	—	—	447	—	—	—	444	—	3	—
40. Vornbach	907 ₆₆	10	176	922	433	489	582	293	47	—	—	911	10	—	1	818	4	100	—
41. Witzmannsberg .	1871 ₂₆	29	195	1189	612	577	786	365	38	—	—	1188	1	—	—	1150	—	39	—
42. Wotzdorf	998 ₀₆	14	160	863	465	398	580	266	17	—	—	863	—	—	—	827	—	36	—
Summe Bezirksamt Passau	54019 ₂₉	802	8181	43149	21053	22096	27920	13143	2055	31	—	42879	258	1	11	41164	197	1788	—

14. Bezirksamt **Pfarrkirchen**.(Amtsgerichte **Pfarrkirchen** und **Simbach**.)Bezirkskommando **Passau**. Landbauamt **Landshut**. Straßen- und Flußbauamt **Simbach**. Eichamt **Pfarrkirchen**.I. Amtsgericht **Pfarrkirchen**.Landgericht **Passau**. Oberlandesgericht **München**. Rentamt **Pfarrkirchen**. Notariat **Pfarrkirchen**. Sitz eines Brandversicherungs-Inspektors zu **Pfarrkirchen** (Inspektionsbezirk **Pfarrkirchen**).**Standesamtsbezirke im ganzen 15.** A. Kombinierte: **Hirschbach**: Hirschbach, Brombach. — **Pfarrkirchen**: Pfarrkirchen, Reichenberg, Untergrasensee. — **Postmünster**: Postmünster, Gangerbauer, Schalldorf. — **Triftern**: Triftern, Voglarn. B. Die übrigen Gemeinden bilden je einen Standesamtsbezirk für sich.

1. Amsham	1497 ₃₆	32	137	804	410	394	528	244	32	—	—	804	—	—	—	801	—	3	—
2. Baumgarten . .	2273 ₉₀	42	201	1089	534	555	678	360	49	2	—	1087	1	1	—	1079	1	9	—
3. Brombach . . .	487 ₀₄	6	76	371	189	182	218	133	19	1	—	371	—	—	—	368	—	3	—
4. Dietersburg . .	2156 ₃₄	62	167	955	488	467	617	286	51	1	—	954	1	—	—	953	1	1	—
5. Egglham	2187 ₃₃	20	286	1502	753	749	982	456	62	2	—	1502	—	—	—	1502	—	—	—
6. Gangerbauer . .	1584 ₇₅	55	112	673	346	327	429	229	13	1	1	672	—	—	1	668	—	5	—
7. Hirschbach . . .	1257 ₆₉	24	134	784	383	401	509	244	30	1	—	784	—	—	—	776	—	8	—

I. Amtsgericht Pfarrkirchen (Schluß).

Gemeinden St. = Stadt St.V. = Städtische Verfassung M. = Markt Im übrigen siehe Seite 1.	Fläche in ha	Zahl der		Ortsanwesende Bevölkerung															
		Ort- schaf- ten	Haus- hal- tungen	im gan- zen	nach dem Geschlecht		nach dem Familienstand					nach dem Religionsbekenntnis				nach der Staats- angehörigkeit			
					männlich	weiblich	ledig	ver- heiratet	verwitwet	geschieden	unermittelt	katholisch	protestan- tisch	israelit.	sonst. und unermittelt	Bayern	Uebrig Reichsang.	Ausländer	unermittelt
8. Lengsham	1870 ₂₉	11	99	543	272	271	346	168	27	2	—	542	1	—	—	539	—	4	—
9. Loderham	63 ₇₉	12	147	732	354	378	437	248	46	1	—	732	—	—	—	731	—	1	—
10. Neuhofen	1187 ₃₈	42	95	557	275	282	361	165	30	1	—	557	—	—	—	556	—	1	—
11. Neukirchen b.Pfk.	1921 ₁₃	33	158	873	406	467	544	305	24	—	—	873	—	—	—	871	—	2	—
12. Nöham	1090 ₅₂	31	136	722	352	370	424	262	36	—	—	722	—	—	—	722	—	—	—
13. Pfarrkirchen, St. .	375 ₈₆	3	726	3253	1594	1659	2004	1027	219	3	—	3166	79	6	2	3178	23	52	—
14. Postmünster . . .	214 ₄₇	4	89	350	158	192	196	128	26	—	—	350	—	—	—	344	—	6	—
15. Reichenberg . . .	2293 ₉₁	42	180	1079	553	526	711	326	40	2	—	1079	—	—	—	1069	—	10	—
16. Schalldorf	1357 ₂₃	57	104	610	291	319	383	204	23	—	—	610	—	—	—	610	—	—	—
17. Triftern, M., St. V.	194 ₇₂	1	298	1093	511	582	578	407	105	3	—	1089	4	—	—	1079	—	14	—
18. Untergrasensee . .	1740 ₃₃	29	138	788	391	397	521	228	39	—	—	788	—	—	—	786	—	2	—
19. Voglar	904 ₁₇	13	88	415	211	204	239	150	26	—	—	415	—	—	—	415	—	—	—
20. Walburgskirchen	1588 ₇₆	45	141	806	382	424	520	246	40	—	—	806	—	—	—	802	—	4	—
21. Waldhof	878 ₉₇	19	58	310	153	157	205	92	13	—	—	310	—	—	—	310	—	—	—
Summe Amtsgericht Pfarrkirchen	27125 ₉₄	583	3570	18309	9006	9303	11430	5908	950	20	1	18213	86	7	3	18159	25	125	—

II. Amtsgericht Simbach.

Landgericht **Passau**. Oberlandesgericht **München**. Rentamt **Simbach**. Notariat **Simbach**. Brandversicherungs-
Inspektionsbezirk **Pfarrkirchen**.

Standesamtsbezirke im ganzen 20. Jede Gemeinde bildet einen Standesamtsbezirk für sich.

22. Eggstetten	775 ₈₅	32	94	488	233	255	300	167	20	1	—	488	—	—	—	484	—	4	—
23. Ering	2056 ₄₅	25	258	1405	672	733	893	445	65	2	—	1401	4	—	—	1384	4	17	—
24. Erlach	1277 ₈₁	33	132	708	356	352	454	215	39	—	—	706	2	—	—	676	1	31	—
25. Gumpersdorf . . .	1212 ₆₁	45	125	733	363	370	465	231	36	1	—	732	1	—	—	713	11	9	—
26. Julbach	926 ₇₂	18	158	781	386	395	465	276	39	1	—	778	3	—	—	772	—	9	—
27. Kirchberg	1613 ₅₆	50	139	819	408	411	534	260	24	1	—	819	—	—	—	810	—	9	—
28. Kirchdorf a. Inn .	2759 ₅₆	23	251	1340	692	648	842	425	72	1	—	1340	—	—	—	1315	3	22	—
29. Münchham	1836 ₆₇	71	165	997	493	504	677	287	32	1	—	997	—	—	—	993	—	4	—
30. Obertürken	894 ₇₅	22	92	525	265	260	350	142	33	—	—	524	1	—	—	519	—	6	—
31. Randling	1210 ₆₃	36	101	535	271	264	329	180	26	—	—	535	—	—	—	534	—	1	—
32. Reut	957 ₉₆	44	84	525	245	280	328	161	36	—	—	525	—	—	—	522	—	3	—
33. Schildthurn	924 ₉₉	29	101	526	250	276	318	175	32	1	—	526	—	—	—	526	—	—	—
34. Simbach a. Inn . .	1093 ₉₆	20	972	3978	1864	2114	2240	1488	216	9	25	3832	117	5	24	3547	20	411	—
35. Stubenberg	1754 ₅₉	72	200	1103	529	574	712	342	48	1	—	1103	—	—	—	1090	—	13	—
36. Tann, M.	118 ₂₃	1	340	1256	573	683	669	491	95	1	—	1252	1	3	—	1232	5	19	—
37. Taubenbach	1031 ₀₄	24	93	517	251	266	314	181	21	1	—	517	—	—	—	513	—	4	—
38. Ulbering	1247 ₂₅	29	91	545	271	274	352	178	15	—	—	545	—	—	—	545	—	—	—
39. Wiesing	1055 ₃₆	17	67	435	222	213	280	134	20	1	—	435	—	—	—	435	—	—	—
40. Wittibreuth	2591 ₀₀	65	224	1305	650	655	838	400	65	2	—	1305	—	—	—	1295	—	10	—
41. Zimmern	1374 ₄₈	41	140	791	406	385	511	243	35	2	—	791	—	—	—	788	—	3	—
Ausmärk. Bezirke . .	521 ₆₄																		
A.-G. Simbach	27235₁₁	697	3827	19312	9400	9912	11871	6421	969	26	25	19151	129	8	24	18693	44	575	—
„ Pfarrkirchen . . .	27125₉₄	583	3570	18309	9006	9303	11430	5908	950	20	1	18213	86	7	3	18159	25	125	—
Summe Bezirksamt Pfarrkirchen	54361₀₅	1280	7397	37621	18406	19215	23301	12329	1919	46	26	37364	215	15	27	36852	69	700	—

15. Bezirksamt Regen.

Amtsgericht Regen.

Bezirkskommando **Vilshofen**. Landbauamt **Straubing**. Straßen- und Flußbauamt **Deggendorf**. Eichamt **Viechtach**. Landgericht **Deggendorf**. Oberlandesgericht **München**. Rentamt **Zwiesel**. Notariat **Regen**. Brandversicherungs-Inspektionsbezirk **Deggendorf**.

Standesamtsbezirke im ganzen 15. A. Kombinierte: Bischofsmais: Bischofsmais, Habischried, Hochdorf und die Ortschaft Rusei der Gemeinde Urlading (Bezirksamt Deggendorf). — **Kirchberg:** Kirchberg, Allhartsmais (Bezirksamt Deggendorf). — **Kirchdorf i. Wald:** Kirchdorf i. Wald, Abtschlag, Schlag. — **Langdorf:** Langdorf, Brandten. — **Regen:** Regen, Bärndorf, Eggenried, Oberneumais, Rinchnachmündt. — **Rinchnach:** Rinchnach, Ellerbach, Kasberg. — **Zwiesel:** Zwiesel, Bärnzell, Klautzenbach. B. Die übrigen Gemeinden bilden je einen Standesamtsbezirk für sich.

Gemeinden St. = Stadt St.V.= Städtische Verfassung M. = Markt Im übrigen siehe Seite 1.	Fläche in ha	Zahl der		Ortsanwesende Bevölkerung															
		Ort- schaf- ten	Haus- hal- tungen	im gan- zen	nach dem Geschlecht		nach dem Familienstand					nach dem Religionsbekenntnis				nach der Staats- angehörigkeit			
					männlich	weiblich	ledig	ver- heiratet	verwitwet	geschieden	unermittelt	katholisch	protestan- tisch	israelit.	sonst. und unermittelt	Bayern	Uebrig Reichsang.	Ausländer	unermittelt
1. Abtschlag	743 ₇₆	3	48	306	162	144	206	88	12	—	—	306	—	—	—	294	—	12	—
2. Bärndorf	893 ₉₄	5	59	324	171	153	211	105	8	—	—	324	—	—	—	322	—	2	—
3. Bärnzell	1265 ₂₁	4	83	471	239	232	315	144	12	—	—	471	—	—	—	429	—	42	—
4. Bischofsmais . .	1486 ₀₁	10	172	904	441	463	586	288	30	—	—	904	—	—	—	898	1	5	—
5. Bodenmais . . .	2024 ₀₀	20	407	2061	1021	1040	1317	652	92	—	—	2057	4	—	—	2023	—	38	—
6. Brandten	1705 ₄₃	3	70	399	205	194	265	121	13	—	—	399	—	—	—	369	—	30	—
7. Eggenried	1305 ₁₈	13	110	619	309	310	408	178	33	—	—	619	—	—	—	613	—	6	—
8. Eisenstein . . .	2174 ₇₄	11	263	1183	584	599	719	421	43	—	—	1113	69	—	1	723	17	443	—
9. Ellerbach	1281 ₃₈	9	94	539	292	247	357	157	25	—	—	539	—	—	—	534	—	5	—
10. Frauenau	5970 ₆₂	14	309	1814	954	860	1178	546	89	1	—	1802	12	—	—	1502	9	303	—
11. Habischried . . .	1205 ₂₈	7	41	233	125	108	159	68	6	—	—	233	—	—	—	233	—	—	—
12. Hochdorf	1938 ₂₅	21	172	954	478	476	611	311	30	2	—	954	—	—	—	942	—	12	—
13. Kasberg	864 ₇₂	9	81	435	209	226	284	128	23	—	—	435	—	—	—	434	—	1	—
14. Kirchberg	1283 ₆₂	9	221	1073	522	551	684	337	52	—	—	1073	—	—	—	1067	—	6	—
15. Kirchdorf i. Wald	1389 ₇₃	6	163	799	393	406	517	234	48	—	—	799	—	—	—	782	—	17	—
16. Klautzenbach . .	787 ₀₀	2	72	402	199	203	269	114	19	—	—	402	—	—	—	332	—	70	—
17. Langdorf	1730 ₆₀	11	132	711	364	347	457	226	28	—	—	711	—	—	—	701	—	10	—
18. Lindberg	5828 ₅₃	19	447	2475	1288	1187	1568	819	88	—	—	2444	31	—	—	1264	25	1186	—
19. March	764 ₉₅	8	125	713	339	374	471	216	26	—	—	710	3	—	—	705	—	7	1
20. Oberneumais . .	1513 ₅₆	11	93	501	258	243	331	146	23	1	—	499	1	—	1	478	—	23	—
21. Rabenstein	2172 ₁₃	5	186	983	503	480	637	301	45	—	—	978	5	—	—	607	1	375	—
22. Raindorf	1743 ₉₈	9	165	887	459	428	563	279	45	—	—	887	—	—	—	859	—	28	—
23. Regen, M., St. V.	664 ₉₀	1	601	2580	1258	1322	1561	861	157	1	—	2530	50	—	—	2326	34	220	—
24. Rinchnach	1876 ₁₁	8	223	1132	574	558	725	353	54	—	—	1132	—	—	—	1089	—	43	—
25. Rinchnachmündt	1374 ₈₉	11	105	560	273	287	350	189	21	—	—	559	1	—	—	536	—	24	—
26. Schlag	923 ₀₁	4	52	326	166	160	229	86	11	—	—	326	—	—	—	324	—	2	—
27. Zell	1851 ₉₅	11	161	886	435	451	571	277	38	—	—	886	—	—	—	886	—	—	—
28. Zwiesel, St. . . .	664 ₇₄	3	871	3975	1972	2003	2400	1365	209	1	—	3897	69	9	—	3085	45	845	—
Ausmärk. Bezirke . .	10033 ₇₀																		
Summe Bezirksamt Regen	57461 ₈₇	247	5526	28245	14193	14052	17949	9010	1280	6	—	27989	245	9	2	24357	132	3755	1

16. Bezirksamt Rottenburg.

Amtsgericht Rottenburg.

Bezirkskommando, Landbauamt, Straßen- und Flußbauamt **Landshut**. Eichamt **Abensberg**.Landgericht **Landshut**. Oberlandesgericht **München**. Rentamt **Mallersdorf**. Notariat **Rottenburg**.Brandversicherungs-Inspektionsbezirk **Landshut**.

Standesamtsbezirke im ganzen 34. A. Kombinierte: **Andermannsdorf**: Andermannsdorf, Kirchberg. — **Hofendorf**: Hofendorf, Piegendorf. — **Hohenthann**: Hohenthann, Gambach, Türkenfeld, Unkofen. — **Münster**: Münster, Pfeffendorf. — **Oberhatzkofen**: Oberhatzkofen, Unterlauterbach. — **Pfaffendorf**: Pfaffendorf, Koppenwall. — **Pfeffenhausen**: Pfeffenhausen, Holzhausen. — **Rottenburg**: Rottenburg, Oberrotterbach. — **Schmatzhausen**: Schmatzhausen, Egg. — **Semerskirchen**: Semerskirchen, Sittelsdorf. — **Wildenberg**: Wildenberg, Schweinbach. B. Die übrigen Gemeinden bilden je einen Standesamtsbezirk für sich.

Gemeinden St. = Stadt St.V. = Städtische Verfassung M. = Markt Im übrigen siehe Seite 1.	Fläche in ha	Zahl der		Ortsanwesende Bevölkerung												nach der Staats- angehörigkeit			
		Ort- schaf- ten	Haus- hal- tungen	im gan- zen	nach dem Geschlecht		nach dem Familienstand					nach dem Religionsbekenntnis				nach der Staats- angehörigkeit			
					männlich	weiblich	ledig	ver- heiratet	verwitwet	geschieden	unermittelt	katholisch	protestan- tisch	israelit.	sonst. und unermittelt	Bayern	Uebrig Reichsang.	Ausländer	unermittelt
1. Adlhausen . . .	760 ₃₇	1	67	289	140	149	166	107	16	—	—	289	—	—	—	289	—	—	—
2. Allersdorf . . .	357 ₄₂	3	29	194	88	106	129	55	8	2	—	194	—	—	—	194	—	—	—
3. Andermannsdorf	470 ₈₅	7	42	237	115	122	154	75	8	—	—	237	—	—	—	232	—	5	—
4. Egg	804 ₅₉	11	18	176	95	81	133	40	3	—	—	176	—	—	—	176	—	—	—
5. Gambach	351 ₆₀	2	19	128	66	62	87	34	7	—	—	128	—	—	—	124	4	—	—
6. Hebramsdorf . .	816 ₇₀	3	49	300	149	151	191	100	9	—	—	300	—	—	—	300	—	—	—
7. Herrngiersdorf .	337 ₃₉	1	61	306	151	155	183	105	18	—	—	306	—	—	—	302	4	—	—
8. Högl Dorf	536 ₇₂	6	34	215	115	100	151	54	10	—	—	215	—	—	—	215	—	—	—
9. Hofendorf	667 ₀₁	2	55	338	151	187	228	98	12	—	—	338	—	—	—	338	—	—	—
10. Hohenthann . . .	760 ₂₁	7	96	518	252	266	334	155	29	—	—	518	—	—	—	517	1	—	—
11. Holzhausen . . .	1144 ₆₈	17	62	403	198	205	277	112	14	—	—	402	1	—	—	403	—	—	—
12. Inkofen	787 ₄₅	4	68	362	169	193	226	116	20	—	—	362	—	—	—	362	—	—	—
13. Kirchberg	518 ₀₉	5	49	266	117	149	167	82	17	—	—	266	—	—	—	266	—	—	—
14. Kläham	448 ₂₈	1	58	293	138	155	175	102	16	—	—	291	2	—	—	291	—	2	—
15. Koppenwall . . .	672 ₇₃	5	32	212	111	101	140	65	7	—	—	212	—	—	—	212	—	—	—
16. Langquaid, M., St.V.	391 ₈₈	1	265	1176	564	612	678	436	60	2	—	1160	14	2	—	1156	7	13	—
17. Leitenhausen . .	688 ₅₄	6	46	290	150	140	184	97	9	—	—	290	—	—	—	289	—	1	—
18. Münster	458 ₈₁	3	33	194	87	107	122	65	7	—	—	194	—	—	—	194	—	—	—
19. Niederculenbach .	391 ₇₆	3	52	315	162	153	193	111	11	—	—	314	1	—	—	308	7	—	—
20. Niederhornbach .	1262 ₆₈	12	81	491	236	255	331	136	24	—	—	491	—	—	—	491	—	—	—
21. Niederleyerndorf	993 ₀₈	2	84	430	211	219	255	151	24	—	—	430	—	—	—	429	—	1	—
22. Oberergoldsbach	1833 ₀₈	10	99	655	321	334	453	176	26	—	—	654	1	—	—	655	—	—	—
23. Oberhatzkofen . .	1649 ₁₄	14	114	675	305	370	439	208	28	—	—	675	—	—	—	674	—	1	—
24. Oberlauterbach .	1274 ₈₂	8	125	684	347	337	436	228	20	—	—	679	5	—	—	680	1	3	—
25. Oberleyerndorf .	462 ₀₆	3	44	200	96	104	127	60	13	—	—	200	—	—	—	200	—	—	—
26. Oberrotterbach .	484 ₁₈	9	28	177	86	91	121	49	7	—	—	177	—	—	—	177	—	—	—
27. Oberroning . . .	1183 ₆₂	7	75	550	197	353	415	120	15	—	—	550	—	—	—	550	—	—	—
28. Paring	948 ₈₂	5	64	413	198	215	271	131	11	—	—	413	—	—	—	413	—	—	—
29. Pattendorf . . .	1075 ₆₀	7	96	639	290	349	431	179	28	1	—	638	1	—	—	637	2	—	—
30. Pfaffendorf . . .	446 ₇₇	2	42	223	106	117	142	69	12	—	—	223	—	—	—	223	—	—	—
31. Pfeffendorf . . .	1012 ₆₄	8	41	302	138	164	217	76	9	—	—	297	—	—	5	302	—	—	—
32. Pfeffenhausen, M., St. V.	720 ₂₇	1	334	1385	643	742	819	467	94	4	1	1381	3	—	1	1379	—	5	1
33. Piegendorf . . .	923 ₄₈	8	47	323	170	153	209	99	13	2	—	323	—	—	—	323	—	—	—
34. Rainertshausen .	691 ₁₃	4	41	260	135	125	175	77	8	—	—	260	—	—	—	259	—	1	—

Amtsgericht Rottenburg (Schluß).

Gemeinden St. = Stadt St.V. = Städtische Verfassung M. = Markt Im übrigen siehe Seite 1.	Fläche in ha	Zahl der		Ortsanwesende Bevölkerung															
		Ort- schaf- ten	Haus- hal- tungen	im gan- zen	nach dem Geschlecht		nach dem Familienstand					nach dem Religionsbekenntnis				nach der Staats- angehörigkeit			
					männlich	weiblich	ledig	ver- heiratet	verwitwet	geschieden	unermittelt	katholisch	protestan- tisch	israelit.	sonst. und unermittelt	Bayern	Uebrig Reichsang.	Ausländer	unermittelt
35. Röttenburg, M., St. V.	347 ₁₄	1	290	1249	575	674	742	435	71	1	—	1235	13	—	1	1234	6	9	—
36. Sandsbach . . .	1000 ₄₇	3	81	428	200	228	273	129	26	—	—	428	—	—	—	428	—	—	—
37. Schmatzhausen . .	745 ₇₀	7	76	427	212	215	264	146	17	—	—	426	1	—	—	425	1	1	—
38. Schweinbach . .	522 ₀₄	2	40	251	123	128	162	81	8	—	—	251	—	—	—	251	—	—	—
39. Semerskirchen . .	824 ₃₀	7	43	233	125	108	158	70	5	—	—	233	—	—	—	233	—	—	—
40. Sittelsdorf . . .	789 ₃₅	7	27	202	96	106	146	50	6	—	—	202	—	—	—	202	—	—	—
41. Stollnried . . .	588 ₈₇	7	23	180	102	78	136	38	6	—	—	180	—	—	—	180	—	—	—
42. Türkenfeld . . .	454 ₆₄	6	41	315	179	136	232	76	7	—	—	315	—	—	—	314	1	—	—
43. Unkofen	292 ₄₅	1	16	125	62	63	84	36	5	—	—	125	—	—	—	125	—	—	—
44. Unterlauterbach .	507 ₅₉	2	34	212	103	109	146	59	7	—	—	212	—	—	—	212	—	—	—
45. Wahlsdorf . . .	635 ₂₀	3	44	266	131	135	167	90	9	—	—	266	—	—	—	265	—	1	—
46. Wildenberg . . .	1289 ₄₃	4	152	760	387	373	451	275	34	—	—	760	—	—	—	755	4	1	—
47. Wolferthau . . .	766 ₉₉	7	28	209	108	101	153	50	6	—	—	209	—	—	—	209	—	—	—
Ausmärk. Bezirke . .	745 ₉₀																		
Summe Bezirksamt Rottenburg	35836 ₅₂	245	3345	18476	8900	9576	11873	5770	820	12	1	18425	42	2	7	18393	38	44	1

17. Bezirksamt Straubing.

Landbezirk des Amtsgerichts Straubing.

Bezirkskommando **Straubing**. Landbauamt **Straubing**. Straßen- und Flußbauamt **Deggendorf**. Eichamt **Straubing**.
Landgericht **Straubing**. Oberlandesgericht **München**. Rentamt **Straubing**. Notariate **Straubing I** und **II**. Brand-
versicherungs-Inspektionsbezirk **Straubing**.

Standesamtsbezirke im ganzen 30. A. Kombinierte: **Aiterhofen**: Aiterhofen, Niederharthausen. — **Atting**: Atting, Rain. — **Feld-
kirchen**: Feldkirchen, Mitterharthausen. — **Hornstorf**: Hornstorf, Zeitldorn. — **Ittling**: Ittling, Amselfing. — **Köbnach**: Köbnach,
Pittrich. — **Leiblfing**: Leiblfing, Eschlbach. — **Niedermotzing**: Niedermotzing, Obermotzing. — **Niederschneiding**: Niederschneiding,
Graflling. — **Oberpiebing**: Oberpiebing, Riedling, Salching. — **Oberschneiding**: Oberschneiding, Wolferkofen. — **Pönnig**: Pönnig,
Oberharthausen. — **Steinach**: Steinach, Agendorf. — **Straßkirchen**: Straßkirchen, Patzkofen. B. Die übrigen Gemeinden bilden je einen
Standesamtsbezirk für sich.

1. Agendorf	1166 ₅₂	11	80	525	248	277	360	144	21	—	—	525	—	—	—	507	—	18	—
2. Aholfing	1178 ₃₁	2	139	680	306	374	417	233	30	—	—	674	6	—	—	650	22	8	—
3. Aiterhofen	1331 ₀₈	2	123	902	417	485	652	223	26	1	—	902	—	—	—	902	—	—	—
4. Alburg	2205 ₄₅	8	212	1098	544	554	722	318	58	—	—	1097	1	—	—	1091	1	6	—
5. Amselfing	2188 ₀₂	12	88	599	315	284	417	160	21	1	—	598	1	—	—	594	4	1	—
6. Atting	1532 ₁₁	6	142	753	380	373	478	241	34	—	—	753	—	—	—	752	—	1	—
7. Eschlbach	1184 ₂₅	10	57	408	212	196	286	105	17	—	—	408	—	—	—	408	—	—	—
8. Feldkirchen . . .	1405 ₃₈	9	101	568	283	285	377	165	26	—	—	568	—	—	—	567	—	1	—
9. Geltolfing	592 ₉₀	2	48	259	136	123	173	76	10	—	—	259	—	—	—	259	—	—	—
10. Graflling	787 ₀₄	6	23	242	136	106	193	39	9	1	—	242	—	—	—	242	—	—	—
11. Hailing	1218 ₆₆	4	88	520	265	255	353	149	18	—	—	520	—	—	—	520	—	—	—
12. Hankofen	1633 ₅₁	11	111	623	320	303	419	174	30	—	—	620	3	—	—	620	2	1	—
13. Hornstorf	380 ₄₃	2	44	204	96	108	114	79	11	—	—	204	—	—	—	204	—	—	—
14. Irlbach	1147 ₁₆	1	149	755	355	400	465	252	38	—	—	735	6	—	14	728	3	24	—

Landbezirk des Amtsgerichts Straubing (Schluß).

Gemeinden	Fläche in ha	Zahl der		Ortsanwesende Bevölkerung															
		Ort- schaf- ten	Haus- hal- tungen	im gan- zen	nach dem Geschlecht		nach dem Familienstand					nach dem Religionsbekenntnis				nach der Staats- angehörigkeit			
					männlich	weiblich	ledig	ver- heiratet	verwitwet	geschieden	unermittelt	katholisch	protestan- tisch	israelit.	sonst. und unermittelt	Bayern	Uebrigere Reichsang.	Ausländer	unermittelt
15. Ittling	1562 ₉₂	5	182	952	444	508	590	306	54	2	—	947	5	—	—	949	1	2	—
16. Kagers	613 ₈₁	3	68	326	153	173	209	98	19	—	—	326	—	—	—	325	—	1	—
17. Kößnach	797 ₂₆	5	57	364	178	186	239	105	20	—	—	364	—	—	—	364	—	—	—
18. Leiblfling	1175 ₆₇	9	98	533	255	278	352	153	26	1	1	533	—	—	—	533	—	—	—
19. Metting	544 ₀₇	4	35	228	114	114	154	66	8	—	—	228	—	—	—	228	—	—	—
20. Mitterharthausen	885 ₃₄	6	39	352	196	156	258	81	12	1	—	337	8	—	7	330	5	17	—
21. Münster	765 ₁₈	5	113	670	349	321	400	249	20	1	—	670	—	—	—	659	7	4	—
22. Niederharthausen	982 ₆₉	6	40	304	150	154	233	62	9	—	—	304	—	—	—	304	—	—	—
23. Niedermotzing	281 ₉₃	1	39	188	93	95	114	62	12	—	—	188	—	—	—	188	—	—	—
24. Niederschneiding	1309 ₅₄	6	80	602	332	270	431	161	10	—	—	601	1	—	—	595	2	5	—
25. Oberharthausen	565 ₈₁	3	42	248	124	124	167	72	9	—	—	248	—	—	—	248	—	—	—
26. Obermotzing	464 ₅₃	1	54	281	137	144	174	95	12	—	—	281	—	—	—	281	—	—	—
27. Oberpiebing	508 ₇₈	3	52	315	148	167	217	82	16	—	—	315	—	—	—	315	—	—	—
28. Oberschneiding	956 ₄₂	4	83	432	198	234	290	127	15	—	—	431	1	—	—	432	—	—	—
29. Obersunzing	1186 ₈₀	9	83	557	277	280	382	158	17	—	—	557	—	—	—	557	—	—	—
30. Paitzkofen	804 ₃₈	4	60	387	197	190	266	115	6	—	—	380	6	—	1	338	5	44	—
31. Parkstetten	1034 ₀₀	9	102	570	281	289	366	173	28	3	—	570	—	—	—	569	—	1	—
32. Perkam	1730 ₀₁	5	195	999	503	496	609	343	47	—	—	996	3	—	—	997	—	2	—
33. Pittrich	557 ₀₂	1	19	111	55	56	73	34	4	—	—	111	—	—	—	111	—	—	—
34. Pönnig	709 ₅₆	4	46	307	147	160	211	84	12	—	—	307	—	—	—	307	—	—	—
35. Rain	1120 ₃₅	3	112	616	313	303	385	199	32	—	—	616	—	—	—	616	—	—	—
36. Reibersdorf	380 ₁₇	1	34	204	80	124	138	52	14	—	—	204	—	—	—	204	—	—	—
37. Reißing	1264 ₀₁	5	128	683	308	375	482	166	35	—	—	683	—	—	—	682	1	—	—
38. Riedling	1041 ₅₂	6	44	319	164	155	239	68	12	—	—	319	—	—	—	319	—	—	—
39. Salching	1034 ₅₇	4	82	465	246	219	301	149	15	—	—	465	—	—	—	465	—	—	—
40. Schambach	1068 ₇₁	2	94	501	240	261	314	163	24	—	—	501	—	—	—	500	—	1	—
41. Schwimmbach	673 ₀₀	1	131	619	307	312	357	238	24	—	—	616	—	—	3	617	2	—	—
42. Steinach	649 ₃₅	3	134	722	368	354	440	241	41	—	—	701	21	—	—	696	17	9	—
43. Straßkirchen	1139 ₃₉	2	191	982	462	520	614	317	51	—	—	980	2	—	—	975	2	5	—
44. Wolferkofen	883 ₂₉	6	66	382	177	205	259	105	18	—	—	382	—	—	—	382	—	—	—
45. Zeitldorn	689 ₈₈	8	37	235	113	122	152	71	12	—	—	235	—	—	—	233	—	2	—
Summe Bezirksamt Straubing	45330 ₆₈	220	3945	22590	11122	11468	14842	6753	983	11	1	22501	64	—	25	22363	74	153	—

18. Bezirksamt Viechtach.

Amtsgericht Viechtach.

Bezirkskommando **Straubing**. Landbauamt **Straubing**. Straßen- und Flußbauamt **Deggendorf**. Eichamt **Viechtach**.

Landgericht **Deggendorf**. Oberlandesgericht **München**. Rentamt **Viechtach**. Notariat **Viechtach**.
Brandversicherungs-Inspektionsbezirk **Deggendorf**.

Standesamtsbezirke im ganzen IS. A. Kombinierte: **Allersdorf:** Allersdorf, Kirchaitnach. — **Gotteszell:** Gotteszell, Bergern (Bezirksamt Deggendorf). — **Kollnburg:** Kollnburg, Rechtersried. — **Ruhmannsfelden:** Ruhmannsfelden, Zachenberg. — **Viechtach:** Viechtach, Blossersberg, Schlatzendorf. — **Wettzell:** Wettzell, Sackenried. B. Die übrigen Gemeinden bilden je einen Standesamtsbezirk für sich.

Gemeinden St. = Stadt St.V. = Städtische Verfassung M. = Markt Im übrigen siehe Seite 1.	Fläche in ha	Zahl der		Ortsanwesende Bevölkerung															
		Ort- schaf- ten	Haus- hal- tungen	im gan- zen	nach dem Geschlecht		nach dem Familienstand					nach dem Religionsbekenntnis				nach der Staats- angehörigkeit			
					männlich	weiblich	ledig	ver- heiratet	verwitwet	geschieden	unermittelt	katholisch	protestan- tisch	israelit	sonst. und unermittelt	Bayern	Uebrig Reichsang.	Ausländer	unermittelt
1. Achslach	3017 ₅₆	26	162	893	435	458	583	275	35	—	—	893	—	—	—	887	—	6	—
2. Allersdorf	1933 ₈₆	32	141	891	438	453	635	232	24	—	—	891	—	—	—	891	—	—	—
3. Arnbruck	2686 ₀₀	14	284	1352	696	656	880	424	48	—	—	1349	3	—	—	1324	2	26	—
4. Blossersberg . . .	1571 ₄₄	37	188	962	462	500	598	318	46	—	—	962	—	—	—	955	—	7	—
5. Böbrach	2384 ₀₇	26	178	955	490	465	631	289	34	1	—	955	—	—	—	952	—	3	—
6. Drachselsried . .	3471 ₁₃	22	224	1279	658	621	873	365	41	—	—	1278	1	—	—	1251	3	25	—
7. Geiersthal	2234 ₇₂	27	232	1265	640	625	849	373	40	—	3	1262	—	—	3	1225	—	37	3
8. Gotteszell	922 ₇₆	17	182	866	413	453	529	290	46	1	—	866	—	—	—	860	—	6	—
9. Kirchaitnach . . .	1269 ₄₇	22	109	712	346	366	506	177	29	—	—	712	—	—	—	711	—	1	—
10. Kollnburg	1079 ₀₉	24	222	1092	539	553	724	305	63	—	—	1092	—	—	—	1089	3	—	—
11. Moosbach	1498 ₇₅	23	138	724	338	386	471	209	44	—	—	724	—	—	—	724	—	—	—
12. Patersdorf . . .	1744 ₉₇	26	201	1124	591	533	740	358	26	—	—	1124	—	—	—	1121	—	3	—
13. Prackenbach . . .	1131 ₃₉	20	130	654	323	331	430	194	30	—	—	654	—	—	—	654	—	—	—
14. Rechtersried . .	1661 ₃₄	21	131	770	366	404	530	223	16	1	—	770	—	—	—	770	—	—	—
15. Ruhmannsdorf . .	1312 ₂₅	19	107	591	281	310	421	148	21	1	—	591	—	—	—	591	—	—	—
16. Ruhmannsfelden, M.	580 ₀₂	11	313	1339	614	725	818	444	76	1	—	1335	4	—	—	1315	5	19	—
17. Sackenried	534 ₈₀	5	25	146	77	69	108	35	3	—	—	146	—	—	—	146	—	—	—
18. Schlatzendorf . .	960 ₀₇	16	112	636	310	326	421	186	28	1	—	636	—	—	—	636	—	—	—
19. Schönau	1437 ₉₂	21	121	579	294	285	382	168	29	—	—	579	—	—	—	579	—	—	—
20. Teisnach	2577 ₉₁	17	307	1616	775	841	1036	534	46	—	—	1578	37	1	—	1547	28	36	5
21. Viechtach, M., St.V.	833 ₁₂	4	514	2174	1000	1174	1413	636	123	2	—	2143	25	5	1	2136	4	34	—
22. Wettzell	929 ₆₂	9	71	364	179	185	250	102	12	—	—	364	—	—	—	364	—	—	—
23. Wiesing	1167 ₄₈	14	74	394	186	208	271	112	11	—	—	394	—	—	—	394	—	—	—
24. Zachenberg . . .	2730 ₇₀	31	276	1523	776	747	995	471	56	1	—	1518	5	—	—	1499	—	24	—
Ausmärk. Bezirke . .	1404 ₁₅																		
Summe Bezirksamt Viechtach	41074 ₈₉	484	4442	22901	11227	11674	15094	6868	927	9	3	22816	75	6	4	22621	45	227	8

19. Bezirksamt Vilsbiburg.

Amtsgericht Vilsbiburg.

Bezirkskommando, Landbauamt, Straßen- und Flußbauamt **Landshut**. Eichamt **Eggenfelden**.
Landgericht **Landshut**. Oberlandesgericht **München**. Rentamt **Vilsbiburg**. Notariat **Vilsbiburg**.
Brandversicherungs-Inspektionsbezirk **Mühldorf**.

Standesamtsbezirke im ganzen 39. Jede Gemeinde bildet einen Standesamtsbezirk für sich.

Gemeinden St. — Stadt St.V. — Städtische Verfassung M. — Markt Im übrigen siehe Seite I.	Fläche in ha	Zahl der		Ortsanwesende Bevölkerung															
		Ort- schaf- ten	Haus- hal- tungen	im gan- zen	nach dem Geschlecht		nach dem Familienstand					nach dem Religionsbekenntnis				nach der Staats- angehörigkeit			
					männlich	weiblich	ledig	vor- heiratet	verwitwet	geschieden	unermittelt	katholisch	protestan- tisch	israelit.	souf. und unermittelt	Bayern	Uebrige Reichsang.	Ausländer	unermittelt
1. Aham	1242 ₉₀	25	122	620	304	316	376	209	34	1	—	618	2	—	—	620	—	—	—
2. Aich	1298 ₀₁	14	115	640	318	322	410	187	43	—	—	640	—	—	—	638	—	2	—
3. Alttraunhofen	2421 ₃₅	40	195	1143	562	581	755	343	45	—	—	1143	—	—	—	1139	2	2	—
4. Babing	581 ₇₃	25	42	277	156	121	187	84	6	—	—	277	—	—	—	277	—	—	—
5. Bayerbach	1677 ₉₅	35	108	746	368	378	527	187	32	—	—	746	—	—	—	746	—	—	—
6. Bergham	1041 ₇₃	31	64	431	211	220	300	108	23	—	—	431	—	—	—	430	—	1	—
7. Binabiburg	1764 ₄₃	23	136	815	413	402	510	277	28	—	—	815	—	—	—	813	—	2	—
8. Bodenkirchen	1328 ₄₈	19	134	737	396	341	470	231	36	—	—	737	—	—	—	724	11	2	—
9. Bonbruck	1608 ₅₈	20	147	811	395	416	504	257	50	—	—	810	1	—	—	811	—	—	—
10. Diemannskirchen	1628 ₉₂	27	93	594	289	305	402	169	23	—	—	594	—	—	—	593	—	1	—
11. Dietelskirchen	1971 ₀₈	37	156	893	422	471	596	252	45	—	—	893	—	—	—	891	—	2	—
12. Dirnaich	1629 ₁₉	21	173	829	388	441	492	296	41	—	—	825	4	—	—	823	—	6	—
13. Eberspoint	616 ₃₇	13	101	470	223	247	278	169	23	—	—	470	—	—	—	469	—	1	—
14. Felizenzell	1428 ₂₇	57	106	676	359	317	445	195	36	—	—	676	—	—	—	675	1	—	—
15. Frauensattling	1168 ₁₀	34	79	461	241	220	320	123	18	—	—	461	—	—	—	461	—	—	—
16. Frontenhausen, M., St. V.	689 ₅₅	1	390	1676	764	912	956	627	88	5	—	1660	9	7	—	1637	15	24	—
17. Gaindorf	989 ₇₅	17	55	343	180	163	242	91	9	1	—	343	—	—	—	343	—	—	—
18. Geisenhausen, M.	359 ₄₂	1	331	1281	598	683	740	451	90	—	—	1276	5	—	—	1268	5	8	—
19. Gerzen	466 ₂₀	6	170	738	323	415	427	259	52	—	—	733	5	—	—	736	2	—	—
20. Haarbach	926 ₀₃	23	105	495	250	245	289	177	29	—	—	495	—	—	—	492	—	3	—
21. Hölsbrunn	2184 ₁₂	22	162	834	430	454	562	276	46	—	—	884	—	—	—	884	—	—	—
22. Holzhausen	2386 ₂₁	34	154	953	468	485	623	284	46	—	—	953	—	—	—	953	—	—	—
23. Jesendorf	2222 ₄₂	35	163	886	440	446	566	279	41	—	—	881	5	—	—	879	6	1	—
24. Kröning	1664 ₃₇	41	147	768	368	400	492	242	34	—	—	767	1	—	—	768	—	—	—
25. Lichtenhaag	993 ₉₆	20	103	509	243	266	308	174	27	—	—	509	—	—	—	509	—	—	—
26. Loitzenkirchen	1125 ₈₃	19	105	524	255	269	352	147	25	—	—	524	—	—	—	524	—	—	—
27. Neufraunhofen	1749 ₉₈	38	183	1039	518	521	656	330	53	—	—	1039	—	—	—	1032	5	2	—
28. Neuhausen	1685 ₂₄	25	72	457	230	227	309	132	15	1	—	457	—	—	—	453	—	4	—
29. Pauluszell	1878 ₀₄	60	138	843	418	425	560	253	28	2	—	842	1	—	—	842	—	1	—
30. Rampoldstetten	2105 ₀₅	33	115	673	321	352	439	205	29	—	—	673	—	—	—	662	—	11	—
31. Ruprechtsberg	1063 ₇₄	25	78	479	238	241	309	152	18	—	—	479	—	—	—	479	—	—	—
32. Salksdorf	1421 ₂₆	18	64	425	210	215	298	115	12	—	—	425	—	—	—	425	—	—	—
33. Schalkham	2143 ₆₈	36	153	916	454	462	607	276	33	—	—	916	—	—	—	912	1	3	—
34. Seyboldsdorf	1112 ₅₁	17	114	593	289	304	373	186	32	2	—	592	1	—	—	592	1	—	—
35. Velden, M.	273 ₄₂	1	402	1613	770	843	910	595	107	1	—	1601	10	2	—	1607	2	4	—
36. Vilsbiburg, M., St. V.	606 ₅₉	3	761	2947	1334	1613	1805	936	200	6	—	2907	35	5	—	2888	33	26	—
37. Vilsdern	1619 ₉₆	37	164	938	461	477	586	301	51	—	—	938	—	—	—	936	—	2	—
38. Wolferding	1727 ₃₀	44	110	670	336	334	458	185	27	—	—	669	1	—	—	662	8	—	—
39. Wurmsham	953 ₀₆	29	110	612	303	309	392	182	38	—	—	610	2	—	—	612	—	—	—
Summe Bezirksamt Vilsbiburg	53754 ₇₈	1006	6120	31405	15246	16159	19831	9942	1613	19	—	31309	82	14	—	31205	92	108	—

20. Bezirksamt Vilshofen.

(Amtsgerichte Vilshofen und Osterhofen.)

Bezirkskommando **Vilshofen**. Landbauamt **Passau**. Straßen- und Flußbauamt **Deggendorf**. Eichamt **Deggendorf**.

I. Amtsgericht Vilshofen.

Landgericht **Passau**. Oberlandesgericht **München**. Rentamt **Vilshofen**. Notariat **Vilshofen**.

Brandversicherungs-Inspektionsbezirk **Passau**.

Standesamtsbezirke im ganzen **21**. A. Kombinierte: **Ortenburg**: Ortenburg, Königbach. — **Windorf**: Windorf, Albersdorf.
B. Die übrigen Gemeinden bilden je einen Standesamtsbezirk für sich.

In der Bevölkerungsziffer für die Gemeinde Vilshofen sind 19 aktive Militärpersonen inbegriffen.

Gemeinden St. = Stadt St.V. = Städtische Verfassung M. = Markt Im übrigen siehe Seite 1.	Fläche in ha	Zahl der		Ortsanwesende Bevölkerung															
		Ort- schaf- ten	Haus- hal- tungen	im gan- zen	nach dem Geschlecht		nach dem Familienstand					nach dem Religionsbekenntnis				nach der Staats- angehörigkeit			
					männlich	weiblich	ledig	ver- heiratet	verwitwet	geschieden	unermittelt	katholisch	protestan- tisch	israelit.	sonst. und unermittelt	Bayern	Uebrige Reichsang.	Ausländer	unermittelt
1. Aidenbach, M. . .	163 ₄₆	1	228	984	433	551	598	312	74	—	—	976	7	—	1	970	1	13	—
2. Albersdorf . . .	1965 ₁₄	29	142	905	441	464	604	258	40	3	—	903	2	—	—	883	1	21	—
3. Aldersbach . . .	1914 ₂₃	19	256	1293	626	667	837	392	62	1	1	1287	6	—	—	1276	8	9	—
4. Alkofen	2003 ₁₆	58	425	2244	1103	1141	1438	692	111	3	—	2241	3	—	—	2229	—	15	—
5. Aunkirchen . . .	1940 ₈₅	24	244	1312	671	641	878	375	59	—	—	1312	—	—	—	1310	—	2	—
6. Beutelsbach . .	2032 ₅₈	32	204	1297	643	654	884	368	45	—	—	1296	1	—	—	1296	—	1	—
7. Eging	1621 ₉₅	20	191	1053	532	521	650	345	58	—	—	1053	—	—	—	1050	—	3	—
8. Garham	2033 ₈₇	29	232	1280	637	643	834	379	67	—	—	1279	1	—	—	1273	—	7	—
9. Haidenburg . .	1805 ₇₃	20	150	909	424	485	613	251	44	1	—	909	—	—	—	900	1	8	—
10. Hilgartsberg . .	1812 ₀₀	38	188	1023	478	545	661	304	55	3	—	1022	1	—	—	1022	—	1	—
11. Hofkirchen, M. .	185 ₇₀	1	146	592	283	309	344	208	40	—	—	590	2	—	—	583	—	9	—
12. Iglbach	2380 ₆₄	45	274	1632	813	819	1093	452	84	3	—	1623	7	—	2	1620	8	4	—
13. Kirchberg . . .	2258 ₀₅	36	209	1243	610	633	817	360	65	1	—	1242	1	—	—	1241	—	2	—
14. Königbach . . .	643 ₅₄	8	68	372	170	202	229	128	15	—	—	68	304	—	—	372	—	—	—
15. Ortenburg, M. .	430 ₃₉	3	268	1122	513	609	670	383	69	—	—	379	742	—	1	1107	—	15	—
16. Otterskirchen . .	2229 ₄₅	38	232	1153	571	587	736	358	63	1	—	1157	1	—	—	1148	—	10	—
17. Pleinting, M. .	506 ₇₈	3	229	847	394	453	476	302	69	—	—	840	7	—	—	842	2	3	—
18. Rathsmannsdorf .	1946 ₈₅	19	173	1085	546	539	711	330	44	—	—	1078	7	—	—	1067	—	18	—
19. Söldenau	1187 ₉₁	25	170	886	445	441	559	272	54	1	—	885	1	—	—	885	—	1	—
20. Vilshofen, St. .	617 ₈₁	1	841	3630	1761	1869	2144	1245	235	6	—	3560	50	18	2	3541	25	64	—
21. Walchsing . . .	1744 ₃₈	10	170	1087	545	542	739	291	57	—	—	1087	—	—	—	1081	—	6	—
22. Windorf, M. . .	376 ₀₈	1	142	590	276	314	327	233	30	—	—	589	1	—	—	568	1	21	—
23. Zeitlarn	1369 ₃₂	21	126	670	331	339	424	215	31	—	—	670	—	—	—	665	—	5	—
Ausmärk. Bezirke . .	158 ₂₅																		
Summe Amtsgericht Vilshofen	33328 ₀₂	481	5308	27214	13246	13968	17266	8453	1471	23	1	26046	1144	18	6	26929	47	238	—

II. Amtsgericht Osterhofen.

Landgericht **Deggendorf**. Oberlandesgericht **München**. Rentamt **Vilshofen**. Notariat **Osterhofen**.

Brandversicherungs-Inspektionsbezirk **Passau**.

Standesamtsbezirke im ganzen **18**. A. Kombinierte: **Aicha a. Donau**: Aicha a. Donau, Niedermünchs Dorf. — **Galgweis**: Galgweis, Oberndorf. — **Kirchdorf**: Kirchdorf, Anning. — **Moos**: Moos, Langenisarhofen. — **Niederpörling**: Niederpörling, Neutiefenweg. — **Wallerfing**: Wallerfing, Neusling, Ramsdorf. B. Die übrigen Gemeinden bilden je einen Standesamtsbezirk für sich.

24. Aholming	2689 ₂₁	10	217	1167	579	588	744	365	55	3	—	1167	—	—	—	1166	—	1	—
25. Aicha a. Donau .	1909 ₈₇	7	168	907	440	467	586	268	53	—	—	907	—	—	—	904	—	3	—
26. Altenmarkt . . .	2201 ₄₁	12	230	1382	606	776	955	362	65	—	—	1380	2	—	—	1367	—	15	—
27. Anning	1071 ₄₉	7	59	370	188	182	256	100	14	—	—	370	—	—	—	367	—	3	—

II. Amtsgericht Osterhofen (Schluß).

Gemeinden St. = Stadt St.V. = Städtische Verfassung M. = Markt Im übrigen siehe Seite 1.	Fläche in ha	Zahl der		Ortsanwesende Bevölkerung															
		Ort- schaf- ten	Haus- hal- tungen	im gan- zen	nach dem Geschlecht		nach dem Familienstand					nach dem Religionsbekenntnis				nach der Staats- angehörigkeit			
					männlich	weiblich	ledig	ver- heiratet	verwitwet	geschieden	unermittelt	katholisch	protestan- tisch	israelit.	sonst. und unermittelt	Bayern	Uebrig- e Reichsang.	Ausländer	unermittelt
28. Buchhofen . . .	851 ²⁷	3	80	500	257	243	337	132	31	—	—	499	1	—	—	493	7	—	—
29. Forsthart . . .	1145 ⁶⁹	5	164	833	408	425	510	289	34	—	—	831	2	—	—	831	2	—	—
30. Galgweis . . .	313 ⁸²	2	32	197	92	105	133	58	6	—	—	197	—	—	—	196	—	1	—
31. Gergweis . . .	784 ⁴⁰	1	106	551	273	278	357	164	30	—	—	549	1	1	—	546	2	3	—
32. Göttersdorf . . .	664 ⁴¹	4	112	664	331	333	422	211	31	—	—	664	—	—	—	661	—	3	—
33. Kirchdorf . . .	437 ⁵⁰	5	51	329	170	159	243	71	14	1	—	329	—	—	—	328	—	1	—
34. Künzing . . .	2591 ⁴⁵	26	314	1744	826	918	1099	552	93	—	—	1742	2	—	—	1743	1	—	—
35. Langenammung .	1911 ⁴²	15	135	868	436	432	591	233	43	1	—	868	—	—	—	868	—	—	—
36. Langenisarhofen	1223 ²³	3	100	554	258	296	370	158	26	—	—	554	—	—	—	554	—	—	—
37. Moos . . .	2040 ⁰⁰	12	170	909	452	457	570	288	51	—	—	906	2	—	1	900	7	2	—
38. Neusling . . .	368 ⁰¹	1	34	220	112	108	155	55	10	—	—	220	—	—	—	220	—	—	—
39. Neutiefenweg . .	136 ³⁸	1	36	167	71	96	99	55	13	—	—	167	—	—	—	167	—	—	—
40. Niedermünchs Dorf	375 ⁵⁵	2	14	101	55	46	77	15	9	—	—	101	—	—	—	101	—	—	—
41. Niederpörling .	941 ³⁸	2	78	436	205	231	285	131	20	—	—	436	—	—	—	436	—	—	—
42. Oberndorf . . .	167 ²²	1	33	183	95	88	111	63	9	—	—	183	—	—	—	183	—	—	—
43. Oberpörling . . .	739 ⁹¹	3	101	513	252	261	314	175	24	—	—	513	—	—	—	512	—	1	—
44. Osterhofen, St. .	231 ⁶²	1	368	1586	718	868	962	498	125	1	—	1564	22	—	—	1575	2	9	—
45. Ottmaring . . .	717 ⁴⁷	3	73	493	243	250	339	136	17	1	—	493	—	—	—	493	—	—	—
46. Ramsdorf . . .	460 ⁵⁶	7	49	279	140	139	179	90	10	—	—	279	—	—	—	278	1	—	—
47. Wallerfing . . .	1247 ⁷⁸	11	101	665	331	334	449	184	32	—	—	665	—	—	—	665	—	—	—
48. Wisselsing . . .	1071 ⁹⁸	5	87	597	287	310	411	162	24	—	—	597	—	—	—	596	—	1	—
Ausmärk. Bezirk . .	68 ²⁰																		
A.-G. Osterhofen . .	26360 ⁷³	149	2912	16215	7825	8390	10554	4815	839	7	—	16181	32	1	1	16150	22	43	—
„ Vilshofen . .	33328 ⁰²	481	5308	27214	13246	13968	17266	8453	1471	23	1	26046	1144	18	6	26929	47	238	—
Summe Bezirksamt Vilshofen	59688 ⁷⁵	630	8220	43429	21071	22358	27820	13268	2310	30	1	42227	1176	19	7	43079	69	281	—

21. Bezirksamt Wegscheid.

Amtsgericht Wegscheid.

Bezirkskommando **Passau**. Landbauamt **Passau**. Straßen- und Flußbauamt **Deggendorf**. Eichamt **Passau**.Landgericht **Passau**. Oberlandesgericht **München**. Rentamt **Obernzell**. Notariat **Wegscheid**.
Brandversicherungs-Inspektionsbezirk **Passau**.**Standesamtsbezirke im ganzen 10.** A. Kombinierte: **Breitenberg**: Breitenberg, Gollnerberg, Schönberg. — **Hauzenberg**: Hauzenberg, Germannsdorf, Jahrdorf, Raßreuth, Windpassing, Wotzdorf (Bezirksamt Passau). — **Obernzell**: Obernzell, Ederlsdorf. — **Untergriesbach**: Untergriesbach, Lämmersdorf, Oberötdorf, Schaibing. — **Wegscheid**: Wegscheid, Eidenberg, Kasberg, Meßnerschlag, Möslberg, Thurnreuth, Wildenranna. B. Die übrigen Gemeinden bilden je einen Standesamtsbezirk für sich.

1. Breitenberg . . .	716 ₇₆	1	193	835	401	434	604	179	52	—	—	827	7	—	1	771	1	63	—
2. Ederlsdorf . . .	1336 ₆₁	17	116	659	334	325	451	185	23	—	—	657	2	—	—	634	—	25	—
3. Eidenberg . . .	991 ₈₉	14	82	477	245	232	317	136	24	—	—	477	—	—	—	450	—	27	—
4. Gegenbach . . .	1361 ₉₉	5	168	795	359	436	549	199	47	—	—	795	—	—	—	780	—	15	—
5. Germannsdorf . . .	1570 ₉₈	15	110	659	334	325	425	203	31	—	—	658	1	—	—	640	1	18	—
6. Gollnerberg . . .	498 ₆₉	5	55	289	137	152	195	84	10	—	—	288	1	—	—	256	—	33	—
7. Gottsdorf . . .	1442 ₃₁	18	105	528	251	277	364	129	35	—	—	528	—	—	—	456	—	72	—

Amtsgericht Weggscheid (Schluß).

Gemeinden St. = Stadt St.V. = Städtische M. = Markt Im übrigen siehe Seite 1.	Fläche in ha	Zahl der		Ortsanwesende Bevölkerung															
		Ort- schaf- ten	Haus- hal- tungen	im gan- zen	nach dem Geschlecht		nach dem Familienstand					nach dem Religionsbekenntnis				nach der Staats- angehörigkeit			
					männlich	weiblich	ledig	ver- heiratet	verwitwet	geschieden	unermittelt	katholisch	protestan- tisch	israelit.	sonst. und unermittelt	Bayern	Uebrig Reichsang.	Ausländer	unermittelt
8. Hauzenberg, M. . .	403 ₂₈	4	303	1316	646	670	807	443	66	—	—	1314	2	—	—	1278	—	38	—
9. Jahrdorf	1162 ₇₇	19	126	637	330	307	407	197	33	—	—	637	—	—	—	603	—	34	—
10. Kasberg	624 ₇₈	6	61	314	155	159	204	100	10	—	—	314	—	—	—	235	—	29	—
11. Lämmersdorf . . .	2104 ₉₀	34	138	847	434	413	597	209	41	—	—	847	—	—	—	812	—	35	—
12. Meßnerschlag . . .	852 ₇₇	10	106	516	256	260	340	153	23	—	—	515	1	—	—	480	—	36	—
13. Möslberg	1418 ₇₈	15	89	493	252	241	333	141	19	—	—	493	—	—	—	488	—	5	—
14. Oberneureuth . . .	1773 ₀₁	24	144	822	451	371	551	226	45	—	—	822	—	—	—	774	—	48	—
15. Obernzell, M., St. V.	492 ₂₈	2	389	1441	668	773	850	478	113	—	—	1423	18	—	—	1313	15	113	—
16. Oberötzdorf	1583 ₂₈	27	121	732	381	351	519	175	37	1	—	727	5	—	—	687	5	40	—
17. Raßreuth	881 ₅₇	13	88	483	249	234	328	132	21	2	—	483	—	—	—	465	—	18	—
18. Schaibing	1503 ₈₀	20	142	866	460	406	574	258	34	—	—	865	1	—	—	822	4	40	—
19. Schönberg	411 ₂₈	8	47	205	104	101	151	43	11	—	—	205	—	—	—	192	—	13	—
20. Sonnen	414 ₅₁	7	71	330	164	166	218	95	17	—	—	328	—	2	—	326	—	4	—
21. Thalberg	1514 ₃₀	11	119	663	333	330	453	181	29	—	—	663	—	—	—	623	—	40	—
22. Thurnreuth	503 ₃₈	5	46	250	123	127	157	79	14	—	—	250	—	—	—	233	—	17	—
23. Untergriesbach, M.	888 ₇₈	9	250	1177	552	625	789	335	53	—	—	1168	9	—	—	1081	5	91	—
24. Wegscheid, M., St. V.	698 ₆₅	7	288	1178	554	624	744	357	77	—	—	1166	10	2	—	1051	—	127	—
25. Wildenranna	1173 ₂₆	13	83	547	281	266	376	152	19	—	—	547	—	—	—	524	1	22	—
26. Windpassing	894 ₀₀	11	99	563	289	274	384	164	15	—	—	563	—	—	—	535	—	28	—
Summe Bezirksamt Wegscheid	27218 ₆₁	320	3539	17622	8743	8879	11687	5033	899	3	—	17560	57	4	1	16559	32	1031	—

22. Bezirksamt Wolfstein.

(Bezirksamtssitz: Ortschaft Wolfstein der Gemeinde Ort des Amtsgerichts Freyung.)

(Amtsgerichte Freyung und Waldkirchen.)

Bezirkskommando **Passau**. Landbauamt **Passau**. Straßen- und Flußbauamt **Deggendorf**. Eichamt **Grafenau**.

I. Amtsgericht Freyung.

Landgericht **Passau**. Oberlandesgericht **München**. Rentamt **Freyung**. Notariat **Freyung**.Brandversicherungs-Inspektionsbezirk **Passau**.Standesamtsbezirke im ganzen 16. A. Kombinierte: **Freyung**: Freyung, Ahornöd, Ort. — **Hohenau**: Hohenau, Wasching. — **Mauth**: Mauth, Annathal. — **Perlesreut**: Perlesreut, Niederperlesreut, Waldenreut. — **Röhrnbach**: Röhrnbach, Harsdorf, Oberndorf, Fraßreut, Wilhelmsreut. B. Die übrigen Gemeinden bilden je einen Standesamtsbezirk für sich.

1. Ahornöd	656 ₄₁	8	85	503	234	269	325	154	24	—	—	500	3	—	—	485	—	18	—
2. Annathal	685 ₈₆	4	90	483	238	245	313	147	23	—	—	483	—	—	—	412	—	71	—
3. Finsterau	1162 ₆₂	2	124	693	335	358	448	214	31	—	—	691	2	—	—	606	2	85	—
4. Freyung, M.	196 ₄₂	1	231	1042	498	544	685	307	50	—	—	1022	18	1	1	980	13	49	—
5. Fürsteneck	1045 ₁₃	14	96	594	301	293	417	157	20	—	—	594	—	—	—	582	1	11	—
6. Harsdorf	1151 ₆₅	10	103	581	292	289	392	162	27	—	—	581	—	—	—	534	—	47	—
7. Herzogsreut	585 ₆₀	6	85	457	226	231	326	97	34	—	—	456	1	—	—	424	1	32	—
8. Hinterschmiding . .	1364 ₄₁	6	126	708	348	360	471	210	27	—	—	708	—	—	—	676	—	32	—

I. Amtsgericht Freyung (Schluß).

Gemeinden St. = Stadt St.V. = Städtische Verfassung M. = Markt Im übrigen siehe Seite 1.	Fläche in ha	Zahl der		Ortsanwesende Bevölkerung															
		Ort- schaf- ten	Haus- hal- tungen	im gan- zen	nach dem Geschlecht		nach dem Familienstand					nach dem Religionsbekenntnis				nach der Staats- angehörigkeit			
					männlich	weiblich	ledig	ver- heiratet	verwitwet	geschieden	unermittelt	katholisch	protestan- tisch	israelit.	sonst. und unermittelt	Bayern	Uebrigere Reichsang.	Ausländer	unermittelt
9. Hohenau	1021 ₆₀	7	143	759	381	378	498	241	19	1	—	757	2	—	—	752	—	7	—
10. Kleinphilippsreut	562 ₄₈	5	83	452	238	214	309	123	20	—	—	448	4	—	—	377	—	75	—
11. Kreuzberg	1671 ₁₈	1	136	694	343	351	453	200	41	—	—	694	—	—	—	687	—	7	—
12. Kühbach	1333 ₆₂	9	124	737	363	374	491	220	26	—	—	737	—	—	—	724	—	13	—
13. Kumreut	1437 ₆₉	12	175	942	455	487	620	269	52	1	—	936	6	—	—	887	6	49	—
14. Leopoldsreut . . .	1419 ₂₄	10	193	983	489	494	614	318	50	1	—	981	2	—	—	897	—	86	—
15. Mauth	1333 ₀₅	7	146	785	398	387	491	262	32	—	—	783	2	—	—	745	—	40	—
16. Niederperlesreut .	934 ₃₂	11	107	602	294	308	417	162	21	2	—	602	—	—	—	601	—	1	—
17. Oberndorf	551 ₇₂	7	51	382	197	185	276	82	24	—	—	382	—	—	—	374	—	8	—
18. Ort	1017 ₂₀	13	174	848	410	438	559	251	36	2	—	840	8	—	—	824	6	18	—
19. Perlesreut, M. . .	113 ₆₆	1	130	566	266	300	358	173	35	—	—	565	1	—	—	551	—	15	—
20. Praßreut	971 ₇₄	9	88	525	268	257	354	151	18	2	—	525	—	—	—	500	—	25	—
21. Rehberg	912 ₀₀	4	76	439	214	225	309	109	20	1	—	439	—	—	—	429	—	10	—
22. Röhrnbach, M. . .	131 ₀₇	1	148	544	248	296	330	163	51	—	—	542	2	—	—	526	1	17	—
23. Schönbrunn	2344 ₃₄	7	183	1005	509	496	661	296	48	—	—	1005	—	—	—	1002	—	3	—
24. Waldenreut	972 ₉₉	9	105	626	309	317	420	176	30	—	—	626	—	—	—	611	—	15	—
25. Wasching	1153 ₄₁	11	86	457	232	225	306	131	20	—	—	457	—	—	—	440	—	17	—
26. Wilhelmsreut . . .	1091 ₂₃	7	118	640	335	305	430	184	26	—	—	640	—	—	—	618	—	22	—
Ausmärk. Bezirke . . .	9842 ₅₆																		
Summe Amtsgericht Freyung	35663 ₁₅	182	3206	17047	8421	8626	11273	4959	805	10	—	16994	51	1	1	16244	30	773	—

II. Amtsgericht Waldkirchen.

Landgericht **Passau**. Oberlandesgericht **München**. Rentamt **Freyung**. Notariat **Waldkirchen**.
Brandversicherungs-Inspektionsbezirk **Passau**.

Standesamtsbezirke im ganzen 14. A. Kombinierte: **Böhmzwiesel**: Böhmzwiesel, Stadl. — **Grainet**: Grainet, Vorderfreundorf. — **Heindlschlag**: Heindlschlag, Oberfrauenwald. — **Schimmelbach**: Schimmelbach, Gsenget. — **Waldkirchen**: Waldkirchen, Ratzing, Schiefweg, Unterhöhenstetten. B. Die übrigen Gemeinden bilden je einen Standesamtsbezirk für sich.

27. Altreichenau . . .	1265 ⁸⁵	11	125	621	310	311	418	161	41	1	—	620	1	—	—	607	—	14
28. Außernbrünst . . .	545 ⁰⁵	8	61	368	169	199	247	109	12	—	—	368	—	—	—	358	—	10
29. Böhmzwiesel . . .	1464 ¹⁷	11	150	812	389	423	549	230	33	—	—	812	—	—	—	793	—	19
30. Frauenberg	929 ¹²	6	107	531	277	254	340	166	24	1	—	531	—	—	—	508	—	23
31. Fürholz	626 ²⁸	2	83	407	204	203	258	126	22	1	—	407	—	—	—	386	—	21
32. Grainet	1051 ⁸⁰	4	124	538	262	276	329	173	36	—	—	538	—	—	—	519	—	19
33. Gsenget	818 ³⁰	4	89	432	212	220	289	119	22	—	2	430	—	—	2	423	—	9
34. Heindlschlag . . .	1133 ⁴⁶	14	77	492	256	236	342	130	20	—	—	492	—	—	—	485	—	7
35. Hintereben	957 ³⁹	9	76	453	218	235	294	140	19	—	—	453	—	—	—	444	—	9
36. Jandelsbrunn . . .	1650 ⁸¹	23	225	1200	581	619	820	331	49	—	—	1199	1	—	—	1165	—	35
37. Karlsbach	1646 ⁵⁵	12	143	913	473	440	615	271	27	—	—	913	—	—	—	891	—	22
38. Klafferstraß . . .	590 ⁷⁵	1	80	397	185	212	275	98	24	—	—	397	—	—	—	346	—	51
39. Lackenhäuser . . .	343 ⁶⁰	1	66	331	161	170	225	86	20	—	—	331	—	—	—	283	—	48
40. Oberfrauenwald . .	659 ⁸⁹	4	36	197	100	97	132	60	5	—	—	197	—	—	—	189	—	8
41. Ratzing	871 ⁸⁴	8	113	555	287	268	353	169	33	—	—	555	—	—	—	511	—	44
42. Schiefweg	817 ⁸⁰	8	142	753	376	377	488	223	42	—	—	751	2	—	—	729	1	23
43. Schimmelbach . . .	1310 ⁶¹	8	194	991	527	464	660	290	41	—	—	987	4	—	—	964	—	27
44. Stadl	1274 ³¹	12	157	861	446	415	595	230	36	—	—	861	—	—	—	833	—	28

II. Amtsgericht Waldkirchen (Schluß).

Gemeinden St. = Stadt St.V. = Städtische Verfassung M. = Markt Im übrigen siehe Seite 1.	Fläche in ha	Zahl der		Ortsanwesende Bevölkerung															
		Ort- schaf- ten	Haus- hal- tungen	im gan- zen	nach dem Geschlecht		nach dem Familienstand					nach dem Religionsbekenntnis				nach der Staats- angehörigkeit			
					männlich	weiblich	ledig	ver- heiratet	verwitwet	geschieden	unermittelt	katholisch	protestan- tisch	israelit.	sonst. und unermittelt	Bayern	Uebrig Reichsang.	Ausländer	unermittelt
45. Unterhöhenstetten	1461 ₄₃	13	144	852	431	421	580	236	36	—	—	852	—	—	—	834	—	18	—
46. Vorderfreundorf .	746 ₃₃	4	51	251	121	130	158	78	15	—	—	251	—	—	—	242	—	9	—
47. Waldkirchen, M., St. V.	749 ₉₉	3	370	1524	710	814	945	466	113	—	—	1518	6	—	—	1456	2	66	—
Ausmärk. Bezirke . .	4096 ₃₀																		
A.-G. Waldkirchen .	25018 ₆₃	166	2613	13479	6695	6784	8912	3892	670	3	2	13463	14	—	2	12966	3	510	—
„ Freyung . . .	35663 ₁₅	182	3206	17047	8421	8626	11273	4959	805	10	—	16994	51	1	1	16244	30	773	—
Summe Bezirksamt Wolfstein	60681 ₇₈	348	5819	30526	15116	15410	20185	8851	1475	13	2	30457	65	1	3	29210	33	1283	—

**Zusammenzug für den
Regierungsbezirk Niederbayern.**

Niederbayern	Fläche in ha	Zahl der		Ortsanwesende Bevölkerung															
		Ort- schaf- ten	Haus- hal- tungen	im gan- zen	nach dem Geschlecht		nach dem Familienstand					nach dem Religionsbekenntnis				nach der Staats- angehörigkeit			
					männlich	weiblich	ledig	ver- heiratet	verwitwet	geschieden	unermittelt	katholisch	protestan- tisch	israelit.	sonst. und unermittelt	Bayern	Uebrige Reichsang.	Ausländer	unermittelt
Unmittelbare Städte	3955 ₄₃	6	15174	71019	35942	35077	44874	21657	4365	109	14	67584	3130	219	86	67295	1311	2412	1
Bezirksämter . . .	1070505 ₅₃	11725	121208	636348	310718	325630	406151	198454	31293	401	49	632534	3498	160	156	622994	1557	11772	25
Regierungsbezirk .	1074461 ₀₁	11731	136382	707367	346660	360707	451025	220111	35658	510	63	700118	6628	379	242	690289	2868	14184	26

III. Pfalz.

1. Bezirksamt Bergzabern.

(Amtsgerichte Bergzabern und Annweiler.)

Bezirkskommando **Landau**. Landbauamt **Speyer**. Straßen- und Flußbauamt **Kaiserslautern**. Eichamt **Bergzabern**.

I. Amtsgericht Bergzabern.

Landgericht **Landau**. Oberlandesgericht **Zweibrücken**. Rentamt **Bergzabern**. Notariate **Bergzabern I** und **II** und **Billigheim**. Brandversicherungs-Inspektionsbezirk **Landau**.Standesamtsbezirke im ganzen 27. A. Kombinierte: **Birkenhördt**: Birkenhördt, Blankenborn. B. Die übrigen Gemeinden bilden je einen Standesamtsbezirk für sich.

Gemeinden St. = Stadt Im übrigen siehe Seite 1.	Fläche in ha	Zahl der		Ortsanwesende Bevölkerung														nach der Staats- angehörigkeit			
		Ort- schaf- ten	Haus- hal- tungen	im gan- zen	nach dem Geschlecht		nach dem Familienstand					nach dem Religionsbekenntnis				Bayern	Uebrig Reichsang.	Ausländer	unermittelt		
					männlich	weiblich	ledig	ver- heiratet	verwitwet	geschieden	unermittelt	katholisch	protestan- tisch	israelit.	sonst. und unermittelt						
1. Appenhofen . . .	214 ⁷⁸	3	64	321	157	164	177	130	13	1	—	59	262	—	—	317	4	—	—		
2. Barbelroth . . .	407 ²¹	2	90	401	205	196	199	170	32	—	—	23	378	—	—	401	—	—	—		
3. Bergzabern, St. .	852 ³²	8	658	2684	1238	1446	1610	874	194	6	—	944	1640	71	29	2392	274	18	—		
4. Billigheim . . .	1060 ⁷⁰	3	284	1152	549	603	627	437	85	3	—	179	901	70	2	1136	9	7	—		
5. Birkenhördt . . .	858 ³³	2	115	543	274	269	331	186	26	—	—	534	9	—	—	539	4	—	—		
6. Blankenborn . . .	172 ⁰⁶	1	31	153	71	82	97	43	13	—	—	153	—	—	—	153	—	—	—		
7. Böllenborn . . .	411 ⁵⁸	2	68	279	143	136	157	100	22	—	—	248	31	—	—	279	—	—	—		
8. Dierbach	547 ⁵⁷	1	113	488	236	252	243	201	44	—	—	25	463	—	—	488	—	—	—		
9. Dörrenbach . . .	1055 ⁷⁶	7	194	809	387	422	460	283	65	1	—	190	617	—	2	786	20	3	—		
10. Gleiszellen-Gleis- horbach	532 ³⁶	2	159	673	336	337	377	241	53	2	—	252	421	—	—	665	8	—	—		
11. Hergersweiler . .	180 ¹¹	1	30	128	59	69	58	62	8	—	—	—	128	—	—	128	—	—	—		
12. Heuchelheim . .	357 ⁵⁰	3	140	570	289	281	294	225	50	1	—	22	528	20	—	570	—	—	—		
13. Ingenheim . . .	554 ²⁵	2	309	1271	592	679	698	488	84	1	—	409	690	172	—	1226	44	1	—		
14. Kapellen-Drus- weiler	582 ⁰⁰	4	139	604	307	297	351	209	44	—	—	30	506	—	68	598	5	1	—		
15. Kapsweyer	825 ⁹⁸	2	224	849	401	448	479	311	59	—	—	847	2	—	—	837	12	—	—		
16. Klingen	379 ⁶⁸	2	93	381	185	196	194	153	33	1	—	57	324	—	—	377	4	—	—		
17. Klingenmünster .	1062 ³⁵	6	291	2149	1058	1091	1298	682	157	11	1	892	1196	42	19	2086	53	10	—		
18. Mühlhofen	465 ⁴⁵	2	99	408	191	217	197	160	51	—	—	32	376	—	—	397	11	—	—		
19. Niederhorbach . .	432 ⁴³	2	106	470	240	230	254	179	37	—	—	12	458	—	—	466	4	—	—		
20. Niederotterbach .	357 ⁴¹	2	79	278	136	142	140	114	24	—	—	172	106	—	—	277	1	—	—		
21. Oberhausen	450 ²⁷	2	101	453	214	239	233	183	37	—	—	32	421	—	—	453	—	—	—		
22. Oberotterbach . .	1528 ²⁶	3	311	1111	550	561	597	411	102	1	—	169	938	1	3	1094	17	—	—		
23. Pleisweiler-Ober- hofen	504 ⁶³	4	186	771	384	387	409	312	50	—	—	287	473	11	—	762	9	—	—		
24. Rechtenbach . . .	572 ⁵⁴	1	190	710	366	344	358	290	62	—	—	293	417	—	—	697	13	—	—		
25. Rohrbach	925 ⁷¹	2	305	1235	581	654	620	513	101	1	—	423	811	—	1	1222	13	—	—		
26. Schweigen	1041 ¹⁷	1	161	656	334	322	336	271	47	2	—	109	547	—	—	634	22	—	—		
27. Schweighofen . .	1123 ⁰²	4	132	563	267	296	316	210	37	—	—	540	19	—	4	523	38	2	—		
28. Steinfeld	1491 ⁶³	4	412	1715	853	862	961	649	103	2	—	1669	46	—	—	1680	26	9	—		
Summe Amtsgericht Bergzabern	18947 ⁰¹	78	5084	21825	10603	11222	12071	8087	1633	33	1	8602	12708	387	128	21183	591	51	—		

II. Amtsgericht Annweiler.

Landgericht Landau. Oberlandesgericht Zweibrücken. Rentamt und Notariat Annweiler. Brandversicherungs-
Inspektionsbezirk Landau.

Standesamtsbezirke im ganzen 21. A. Kombinierte: **Annweiler:** Annweiler, Bindersbach, Queichhambach. — **Darstein:** Darstein, Dimbach. — **Silz:** Silz, Münchweiler a. Klingbach. — B. Die übrigen Gemeinden bilden je einen Standesamtsbezirk für sich.

Gemeinden St. = Stadt Im übrigen siehe Seite 1.	Fläche in ha	Zahl der		Ortsanwesende Bevölkerung																	
		Ort- schaf- ten	Haus- hal- tungen	im gan- zen	nach dem Geschlecht		nach dem Familienstand					nach dem Religionsbekenntnis				nach der Staats- angehörigkeit					
					männlich	weiblich	ledig	ver- heiratet	verwitwet	geschieden	unermittelt	katholisch	protestan- tisch	israelit.	sonst. und unermittelt	Bayern	Uebrig Reichsang.	Ausländer	unermittelt		
29. Albersweiler . . .	575 ₀₃	6	521	2327	1147	1180	1390	795	141	1	—	1061	1164	84	18	2176	114	37	—		
30. Annweiler, St. . .	2422 ₂₅	8	925	4016	1935	2081	2351	1413	240	12	—	1367	2637	5	7	3563	304	149	—		
31. Bindersbach . . .	93 ₉₈	1	38	201	122	79	127	66	8	—	—	197	4	—	—	199	2	—	—		
32. Darstein	238 ₇₄	1	37	167	80	87	85	64	18	—	—	—	167	—	—	167	—	—	—		
33. Dernbach	385 ₅₀	2	118	556	271	285	353	162	40	1	—	446	109	—	1	552	4	—	—		
34. Dimbach	219 ₂₀	1	50	198	106	92	102	84	12	—	—	6	192	—	—	198	—	—	—		
35. Eußerthal	1251 ₆₇	2	161	836	456	380	516	273	46	1	—	629	207	—	—	795	36	5	—		
36. Goßersweiler . . .	536 ₈₇	1	125	543	262	281	339	160	44	—	—	543	—	—	—	543	—	—	—		
37. Gräfenhausen . . .	707 ₁₂	4	117	537	269	268	297	203	37	—	—	157	380	—	—	534	2	1	—		
38. Lug	232 ₀₂	1	55	270	127	143	175	74	21	—	—	262	8	—	—	269	1	—	—		
39. Münchweiler a. Klingbach . . .	213 ₆₅	1	50	201	97	104	127	66	8	—	—	200	1	—	—	201	—	—	—		
40. Oberschlettenbach	458 ₁₈	1	45	220	111	109	114	81	25	—	—	8	212	—	—	220	—	—	—		
41. Queichhambach . .	418 ₄₂	3	61	278	129	149	167	98	13	—	—	79	193	—	6	276	2	—	—		
42. Ramberg	490 ₉₀	2	262	1285	617	668	837	368	79	1	—	1252	31	—	2	1268	9	8	—		
43. Rinnthal	1380 ₆₂	1	116	497	268	229	272	192	33	—	—	10	487	—	—	492	5	—	—		
44. Schwanheim . . .	695 ₈₂	1	98	513	261	252	330	142	41	—	—	503	10	—	—	500	11	2	—		
45. Silz	850 ₅₄	1	136	497	207	290	313	151	33	—	—	497	—	—	—	497	—	—	—		
46. Spirkelbach	554 ₈₁	1	86	418	216	202	239	146	32	1	—	1	417	—	—	417	1	—	—		
47. Stein	323 ₄₈	1	93	386	168	218	250	111	25	—	—	385	1	—	—	386	—	—	—		
48. Völkersweiler . . .	409 ₅₁	2	76	362	194	168	232	105	25	—	—	362	—	—	—	362	—	—	—		
49. Vorderweidenthal	1012 ₂₁	3	116	511	238	273	274	188	49	—	—	18	481	12	—	507	4	—	—		
50. Waldhambach . . .	400 ₄₆	2	60	323	178	150	198	112	17	1	—	304	24	—	—	328	—	—	—		
51. Waldrohrbach . . .	589 ₂₉	1	66	295	139	156	196	83	16	—	—	295	—	—	—	295	—	—	—		
52. Wernersberg . . .	803 ₁₀	2	159	762	357	405	483	232	46	1	—	755	7	—	—	762	—	—	—		
53. Wilgartswiesen- Hofstätten	6740 ₅₉	11	268	1228	622	606	710	446	72	—	—	227	1000	1	—	1221	7	—	—		
Forstbezirke	4394 ₁₀																				
A.-G. Annweiler . . .	26398 ₀₆	60	3839	17432	8577	8855	10477	5815	1121	19	—	9564	7732	102	34	16728	502	202	—		
„ Bergzabern	18947 ₀₁	78	5084	21825	10603	11222	12071	8087	1633	33	1	8602	12708	387	128	21183	591	51	—		
Summe Bezirksamt Bergzabern	45345 ₀₇	138	8923	39257	19180	20077	22548	13902	2754	52	1	18166	20440	489	162	37911	1093	253	—		

2. Bezirksamt Dürkheim.

Amtsgericht Dürkheim.

Bezirkskommando **Ludwigshafen a. Rh.** Landbauamt, Straßen- und Flußbauamt **Speyer.** Eichamt **Neustadt a. H.** Landgericht **Frankenthal.** Oberlandesgericht **Zweibrücken.** Rentamt **Dürkheim.** Notariate **Dürkheim I** und **II, Deidesheim** und **Freinsheim.** Brandversicherungs-Inspektionsbezirk **Neustadt a. H.**

Standesamtsbezirke im ganzen **21.** A. Kombinierte: **Grethen:** Grethen, Seebach. B. Die übrigen Gemeinden bilden je einen Standesamtsbezirk für sich.

Gemeinden St. = Stadt Im übrigen siehe Seite 1.	Fläche in ha	Zahl der		Ortsanwesende Bevölkerung															
		Ort- schaf- ten	Haus- hal- tungen	im gan- zen	nach dem Geschlecht		nach dem Familienstand					nach dem Religionsbekenntnis				nach der Staats- angehörigkeit			
					männlich	weiblich	ledig	ver- heiratet	verwitwet	geschieden	unermittelt	katholisch	protestan- tisch	israelit.	sonst. und unermittelt	Bayern	Uebrige Reichsang.	Ausländer	unermittelt
1. Bad Dürkheim, St.	7692 ⁹⁵	7	1536	6362	3108	3254	3643	2274	435	10	—	1049	5007	261	45	5771	536	55	—
2. Bobenheim a. Berg	568 ³⁵	1	120	433	213	220	231	173	29	—	—	177	252	4	—	493	—	—	—
3. Dackenheim . . .	256 ³²	1	76	323	146	177	191	97	34	1	—	82	231	—	10	297	16	10	—
4. Deidesheim, St.	2671 ²³	6	647	2692	1272	1420	1524	994	172	2	—	2410	252	27	3	2545	143	4	—
5. Ellerstadt . . .	634 ⁶⁰	1	216	844	389	455	416	352	76	—	—	64	765	15	—	819	24	1	—
6. Erpolzheim . . .	360 ²²	1	143	568	288	280	307	225	36	—	—	18	541	—	9	556	12	—	—
7. Forst	358 ⁷⁴	1	145	589	260	329	348	196	45	—	—	535	49	—	5	566	22	1	—
8. Freinsheim . . .	929 ²²	1	589	2504	1246	1258	1431	933	138	2	—	464	2023	8	9	2436	66	2	—
9. Friedelsheim . .	416 ⁰⁶	1	185	762	378	384	423	278	58	3	—	141	548	23	50	747	13	2	—
10. Gönnheim . . .	654 ⁴⁶	1	176	631	306	325	312	253	64	2	—	42	585	2	2	614	17	—	—
11. Grethen	166 ²⁵	3	211	955	480	475	563	312	80	—	—	352	596	—	7	944	11	—	—
12. Hardenburg . . .	1156 ²⁴	6	157	696	339	357	420	235	41	—	—	329	365	1	1	668	20	8	—
13. Herxheim a. Berg	270 ⁹⁵	1	148	492	233	259	245	194	53	—	—	71	419	—	2	489	3	—	—
14. Kallstadt	419 ⁹⁰	2	249	1000	497	503	549	373	75	3	—	30	959	11	—	965	29	6	—
15. Leistadt	576 ²⁰	1	247	1051	516	535	581	393	76	1	—	310	737	4	—	1034	17	—	—
16. Niederkirchen . .	373 ⁵⁰	1	269	1286	627	659	786	426	74	—	—	1279	7	—	—	1270	16	—	—
17. Rödersheim . . .	510 ⁹³	1	218	1047	514	533	611	373	63	—	—	1014	29	4	—	1028	19	—	—
18. Seebach	64 ⁰⁷	1	81	352	173	179	208	115	28	1	—	48	304	—	—	345	1	6	—
19. Ungstein	467 ⁶⁹	3	267	926	454	472	452	395	79	—	—	26	889	11	—	909	16	1	—
20. Wachenheim, St.	2497 ²⁴	5	563	2220	1084	1136	1243	824	148	5	—	475	1712	29	4	2108	95	17	—
21. Weisenheim a. Berg	834 ⁴³	1	196	796	400	396	425	303	67	1	—	259	527	10	—	767	27	2	—
22. Weisenheim a. Sand	1245 ⁴⁵	4	564	2364	1152	1212	1290	932	141	1	—	498	1841	19	6	2311	51	2	—
Forstbezirk	1614 ⁸²																		
Summe Bezirksamt Dürkheim	24739⁸²	50	7003	28893	14075	14818	16199	10650	2012	32	—	9673	18638	429	153	27622	1154	117	—

3. Bezirksamt Frankenthal.

(Amtsgerichte Frankenthal und Grünstadt.)

Bezirkskommando **Ludwigshafen a. Rh.** Landbauamt, Straßen- und Flußbauamt **Speyer.** Eichamt **Frankenthal.**

I. Amtsgericht Frankenthal.

Landgericht **Frankenthal** (2 Kammern für Handelssachen, 1 in Ludwigshafen a. Rh. für den Bezirk des Amtsgerichts Ludwigshafen a. Rh., 1 in Frankenthal für den übrigen Teil des Landgerichtsbezirks Frankenthal). Oberlandesgericht **Zweibrücken.** Rentamt **Frankenthal.** Notariate **Frankenthal I** und **II.** Brandversicherungs-Inspektionsbezirk **Ludwigshafen a. Rh.**

Standesamtsbezirke im ganzen 17. Jede Gemeinde bildet einen Standesamtsbezirk für sich, nur Lamsheim hat 2 Standesämter (I und II).

Gemeinden St. = Stadt Im übrigen siehe Seite 1.	Fläche in ha	Zahl der		Ortsanwesende Bevölkerung															
		Ort- schaf- ten	Haus- hal- tungen	im gan- zen	nach dem Geschlecht		nach dem Familienstand					nach dem Religionsbekenntnis				nach der Staats- angehörigkeit			
					männlich	weiblich	ledig	ver- heiratet	verwitwet	geschieden	unermittelt	katholisch	protestan- tisch	israelit.	sonst. und unermittelt	Bayern	Uebrig- e Reichs- angehörige	Ausländer	unermittelt
1. Beindersheim . .	571 ₉₀	1	158	749	370	379	439	264	46	—	—	282	465	2	—	712	30	7	—
2. Bobenheim a. Rh.	1020 ₅₉	2	394	1779	926	853	1035	660	80	4	—	1521	246	11	1	1489	252	38	—
3. Edigheim	660 ₆₀	3	352	1738	867	871	1058	610	66	4	—	555	1183	—	—	1690	48	—	—
4. Eppstein	748 ₃₀	1	273	1227	597	630	730	433	63	1	—	648	472	4	103	1195	30	2	—
5. Flomersheim . .	487 ₈₁	1	294	1302	652	650	758	498	46	—	—	345	947	—	10	1260	42	—	—
6. Frankenthal, St.	1407 ₀₃	3	3661	18190	9116	9074	11196	6150	821	22	1	6934	10707	336	213	15371	2625	193	1
7. Gerolsheim . . .	481 ₄₁	1	150	683	340	343	415	236	32	—	—	166	507	—	10	673	10	—	—
8. Großniedesheim .	377 ₇₁	1	133	588	285	303	345	214	26	3	—	22	566	—	—	539	43	6	—
9. Heßheim	575 ₆₅	1	296	1440	744	696	868	491	81	—	—	398	1018	24	—	1421	19	—	—
10. Heuchelheim . .	576 ₉₀	1	148	595	297	298	313	234	48	—	—	11	583	—	1	580	14	1	—
11. Kleinniedesheim .	388 ₀₃	1	99	445	223	222	248	168	27	2	—	53	392	—	—	383	62	—	—
12. Lamsheim . . .	1890 ₁₈	2	929	4324	2073	2251	2564	1542	216	2	—	1369	2877	60	18	4219	100	5	—
13. Mörsch	1338 ₈₆	2	230	1064	527	537	633	377	51	3	—	838	226	—	—	1002	56	6	—
14. Oppau	1016 ₃₁	1	757	3659	1802	1857	2222	1232	200	5	—	1011	2645	—	3	3493	158	8	—
15. Roxheim	1025 ₃₀	3	472	2080	1025	1055	1172	800	106	2	—	1740	283	42	15	1826	232	22	—
16. Studernheim . .	425 ₁₅	1	134	628	286	342	390	214	24	—	—	613	15	—	—	626	2	—	—
Summe Amtsgericht Frankenthal	12992 ₂₃	25	8480	40491	20130	20361	24386	14123	1933	48	1	16506	23132	479	374	36479	3723	288	1

II. Amtsgericht Grünstadt.

Landgericht **Frankenthal.** Oberlandesgericht **Zweibrücken.** Rentamt **Grünstadt.** Notariate **Grünstadt I** und **II** und **Dirmstein.** Brandversicherungs-Inspektionsbezirk **Neustadt a. H.**

Standesamtsbezirke im ganzen 28. Jede Gemeinde bildet einen Standesamtsbezirk für sich.

17. Albsheim	204 ₀₁	2	89	393	196	197	231	139	23	—	—	33	347	8	5	361	28	4	—
18. Altleiningen . .	1100 ₅₆	8	192	1014	514	500	639	330	43	2	—	182	807	5	20	974	32	8	—
19. Asselheim . . .	400 ₃₄	7	140	606	297	309	350	209	47	—	—	124	481	—	1	574	28	4	—
20. Battenberg . . .	544 ₆₅	1	49	206	107	99	113	81	12	—	—	72	119	—	15	201	5	—	—
21. Bissersheim . .	257 ₂₇	2	67	315	157	158	184	120	11	—	—	10	298	5	2	315	—	—	—
22. Carlsberg	391 ₆₁	1	221	969	438	531	643	251	74	—	1	429	538	2	—	935	33	1	—
23. Colgenstein . . .	367 ₇₆	3	102	459	237	222	271	162	26	—	—	21	429	—	9	420	39	—	—
24. Dirmstein	1469 ₅₇	1	364	1467	729	738	813	550	101	3	—	733	681	31	22	1368	91	8	—
25. Ebertsheim . . .	335 ₂₅	1	189	865	414	451	515	287	62	1	—	150	712	—	3	803	47	15	—
26. Großbockenheim	602 ₆₉	1	183	862	423	439	505	317	39	1	—	105	738	18	1	823	37	2	—
27. Großkarlbach . .	526 ₁₅	2	189	736	340	396	396	283	56	1	—	124	604	8	—	727	9	—	—
28. Grünstadt, St. . .	913 ₈₂	2	1032	4514	2183	2331	2664	1596	247	7	—	1358	2956	183	17	3949	468	97	—
29. Hertlingshausen .	360 ₃₂	1	117	585	285	300	381	183	21	—	—	131	446	8	—	575	10	—	—
30. Hettenleidelheim	513 ₆₃	1	380	1962	967	995	1257	617	88	—	—	1811	142	9	—	1895	62	5	—

II. Amtsgericht Grünstadt (Schluß).

Gemeinden St. = Stadt Im übrigen siehe Seite 1.	Fläche in ha	Zahl der		Ortsanwesende Bevölkerung															
		Ort- schaf- ten	Haus- hal- tungen	im gan- zen	nach dem Geschlecht		nach dem Familienstand					nach dem Religionsbekenntnis				nach der Staats- angehörigkeit			
					männlich	weiblich	ledig	ver- heiratet	verwitwet	geschieden	unermittelt	katholisch	protestan- tisch	israelit.	sonst. und unermittelt	Bayern	Uebrige Reichsang.	Ausländer	unermittelt
31. Kindenheim . . .	896 ₂₅	1	184	850	422	428	477	318	55	—	—	30	773	15	32	812	38	—	—
32. Kirchheim a. Eck	652 ₅₇	1	242	1040	499	541	593	385	60	2	—	234	754	51	1	1026	13	1	—
33. Kleinbockenheim	520 ₈₉	1	158	680	322	358	374	254	51	1	—	65	574	36	5	603	65	12	—
34. Kleinkarlbach . .	269 ₇₀	1	142	642	334	308	373	219	49	—	1	70	559	6	7	619	23	—	—
35. Laumersheim . .	485 ₈₁	2	125	575	303	272	354	185	35	1	—	120	453	2	—	558	17	—	—
36. Mertesheim . . .	219 ₈₀	1	84	337	159	178	196	112	28	1	—	279	58	—	—	319	18	—	—
37. Mühlheim	228 ₄₁	1	72	308	160	148	179	108	21	—	—	14	293	—	1	303	5	—	—
38. Neuleiningen . .	679 ₇₈	7	178	906	438	468	552	301	53	—	—	774	124	6	2	784	117	5	—
39. Obersülzen . . .	351 ₂₂	1	91	356	174	182	206	122	28	—	—	35	265	4	52	338	11	7	—
40. Obrigheim	280 ₆₆	2	140	743	419	324	433	270	39	1	—	137	593	11	2	568	167	8	—
41. Quirnheim	444 ₈₄	7	91	408	193	215	241	136	29	2	—	245	138	—	25	394	13	1	—
42. Sausenheim . . .	493 ₅₂	1	148	603	302	307	343	220	46	—	—	179	430	—	—	604	5	—	—
43. Tiefenthal . . .	415 ₀₁	1	101	546	271	275	340	176	30	—	—	236	306	3	1	539	4	3	—
44. Wattenheim . . .	1245 ₉₅	6	232	1047	496	551	696	272	77	2	—	637	397	13	—	1030	17	—	—
Forstbezirke	480 ₂₀																		
A.-G. Grünstadt . .	15652 ₂₄	66	5302	24000	11779	12221	14319	8203	1451	25	2	8338	15015	424	223	22417	1402	181	—
„ Frankenthal . .	12992 ₂₃	25	8480	40491	20130	20361	24386	14123	1933	48	1	16506	23132	479	374	36479	3723	288	1
Summe Bezirksamt Frankenthal	28644 ₄₇	91	13782	64491	31909	32582	38705	22326	3384	73	3	24844	38147	903	597	58896	5125	469	1

4. Bezirksamt Germersheim.

(Amtsgerichte Germersheim und Kandel.)

Bezirkskommando Landau. Landbauamt, Straßen- und Flußbauamt Speyer. Eichamt Germersheim.

I. Amtsgericht Germersheim.

Landgericht Landau. Oberlandesgericht Zweibrücken. Rentamt Germersheim. Notariate Germersheim und Bellheim. Brandversicherungs-Inspektionsbezirk Speyer.

Standesamtsbezirke im ganzen 17. Jede Gemeinde bildet einen Standesamtsbezirk für sich.

In der Bevölkerungsziffer für die Gemeinde Germersheim sind 2537 aktive Militärpersonen inbegriffen.

1. Bellheim	2043 ₇₇	6	767	3257	1610	1647	1846	1220	189	2	—	2256	1001	—	—	3158	89	10	—
2. Freisbach	497 ₈₅	1	115	539	270	269	304	192	43	—	—	16	520	3	—	536	3	—	—
3. Germersheim, St.	1706 ₁₉	2	867	5914	4032	1882	4431	1222	253	8	—	3457	2392	54	11	5224	669	21	—
4. Hördt	1842 ₉₇	3	394	1605	766	839	920	583	102	—	—	1565	39	1	—	1593	12	—	—
5. Knittelsheim . .	636 ₉₇	2	146	597	296	301	311	250	33	3	—	407	190	—	—	593	4	—	—
6. Kuhardt	488 ₇₁	1	148	698	331	367	442	212	44	—	—	695	3	—	—	691	7	—	—
7. Leimersheim . .	1296 ₄₈	2	309	1393	637	756	843	478	72	—	—	1320	13	60	—	1368	25	—	—
8. Lingenfeld . . .	1525 ₅₃	1	422	1833	915	918	1016	700	116	1	—	1743	86	4	—	1793	34	6	—
9. Neupfotz	755 ₉₂	1	246	1216	625	591	763	362	91	—	—	1215	1	—	—	1215	1	—	—
10. Niederlustadt . .	665 ₀₉	2	229	925	459	466	498	356	71	—	—	157	760	6	2	913	12	—	—
11. Oberlustadt . . .	1710 ₇₅	3	268	1138	542	596	559	494	80	4	1	109	972	56	1	1132	5	—	1
12. Ottersheim . . .	790 ₂₅	1	243	1029	510	519	584	377	68	—	—	865	164	—	—	1027	2	—	—
13. Schwegenheim . .	1225 ₂₄	1	321	1391	698	693	735	546	108	2	—	149	1215	25	2	1383	8	—	—
14. Sondernheim . .	596 ₈₇	3	232	1008	484	524	590	368	50	—	—	769	238	—	1	985	23	—	—

I. Amtsgericht Gernersheim (Schluß).

Gemeinden St. = Stadt Im übrigen siehe Seite 1.	Fläche in ha	Zahl der		Ortsanwesende Bevölkerung															
		Ort- schaf- ten	Haus- hal- tungen	im gan- zen	nach dem Geschlecht		nach dem Familienstand					nach dem Religionsbekenntnis				nach der Staats- angehörigkeit			
					männlich	weiblich	ledig	ver- heiratet	verwitwet	geschieden	unermittelt	katholisch	protestan- tisch	israelit.	sonst. und unermittelt	Bayern	Uebrige Reichsang.	Ausländer	unermittelt
15. Weingarten . . .	666 ₉₄	1	223	1027	489	538	584	368	74	1	—	432	576	19	—	1019	3	5	—
16. Westheim . . .	721 ₀₁	2	184	736	342	394	400	281	55	—	—	146	590	—	—	713	23	—	—
17. Zeiskam	886 ₂₄	2	420	1877	902	975	1008	728	135	6	—	518	1358	1	—	1837	38	2	—
Summe Amtsgericht Germersheim	18056 ₁₈	34	5534	26183	13908	12275	15834	8737	1584	27	1	15819	10118	229	17	25180	958	44	1

II. Amtsgericht Kandel.

Landgericht **Landau**. Oberlandesgericht **Zweibrücken**. Rentamt **Kandel**. Notariate **Kandel I** und **II** und **Rheinabern**. Brandversicherungs-Inspektionsbezirk **Speyer**.

Standesamtsbezirke im ganzen 20. Jede Gemeinde bildet einen Standesamtsbezirk für sich.

18. Berg	674 ₀₈	2	226	1050	518	532	618	366	65	1	—	1002	48	—	—	988	62	—	—
19. Büchelberg . . .	10219 ₆₂	3	160	658	332	326	329	277	52	—	—	623	35	—	—	646	12	—	—
20. Erlenbach . . .	546 ₁₂	1	144	680	344	336	407	227	45	1	—	49	629	—	2	679	1	—	—
21. Freckenfeld . . .	1116 ₁₈	1	281	1276	610	666	687	494	94	1	—	191	1085	—	—	1251	25	—	—
22. Hagenbach . . .	1585 ₄₃	1	378	1741	846	895	1020	609	111	1	—	1614	36	91	—	1672	63	6	—
23. Hatzenbühl . . .	776 ₂₅	1	261	1329	695	634	826	444	59	—	—	1328	1	—	—	1327	2	—	—
24. Hayna	490 ₈₄	1	164	744	378	366	475	217	52	—	—	743	1	—	—	744	—	—	—
25. Jockgrim	1090 ₈₉	1	349	1720	869	851	1037	593	90	—	—	1619	98	—	3	1674	46	—	—
26. Kandel	2672 ₄₅	8	877	3665	1824	1841	2078	1340	243	4	—	1058	2592	14	1	3529	131	5	—
27. Minfeld	839 ₉₂	1	236	1114	557	557	617	429	68	—	—	393	721	—	—	1103	10	1	—
28. Neuburg a. Rhein	823 ₅₇	2	364	1605	798	807	924	562	116	3	—	146	1459	—	—	1570	35	—	—
29. Pfortz	1044 ₉₃	2	445	2050	1048	1002	1141	816	93	—	—	1579	471	—	—	1805	215	30	—
30. Rheinabern . . .	1237 ₈₀	1	413	1839	891	948	1091	649	98	1	—	1827	12	—	—	1804	30	5	—
31. Rülzheim	1661 ₂₀	4	706	3370	1610	1760	2137	1004	228	1	—	3060	29	281	—	3294	74	2	—
32. Schaidt	490 ₁₃	2	276	1209	601	608	709	400	100	—	—	1168	40	—	1	1167	42	—	—
33. Scheibenhardt . .	181 ₀₃	2	121	604	310	294	384	177	42	1	—	597	7	—	—	555	49	—	—
34. Steinweiler . . .	1188 ₂₁	3	324	1453	703	750	812	530	110	1	—	659	778	5	11	1433	19	1	—
35. Vollmersweiler . .	217 ₄₉	2	38	188	89	99	105	64	19	—	—	47	141	—	—	182	6	—	—
36. Winden	319 ₉₃	3	125	538	261	277	273	227	37	1	—	42	496	—	—	533	5	—	—
37. Wörth a. Rhein . .	1751 ₈₂	2	465	2167	1088	1079	1270	791	104	2	—	1142	1025	—	—	2111	53	3	—
A.-G. Kandel	28927₈₉	43	6353	29000	14372	14628	16940	10216	1826	18	—	18887	9704	391	18	28067	880	53	—
„ Gernersheim . . .	18056₁₈	34	5534	26183	13908	12275	15834	8737	1584	27	1	15819	10118	229	17	25180	958	44	1
Summe Bezirksamt Gernersheim	46983₅₇	77	11887	55183	28280	26903	32774	18953	3410	45	1	34706	19822	620	35	53247	1838	97	1

5. Bezirksamt Homburg.

(Amtsgerichte Homburg, Landstuhl und Waldmohr.)

Bezirkskommando **Zweibrücken**. Landbauamt, Straßen- und Flußbauamt **Kaiserslautern**. Eichamt **Homburg**.

I. Amtsgericht Homburg.

Landgericht und Oberlandesgericht **Zweibrücken**. Rentamt und Notariat **Homburg**. Brandversicherungs-Inspektionsbezirk **Zweibrücken**.

Standesamtsbezirke im ganzen S. A. Kombinierte: Großbundenbach: Großbundenbach, Kleinbundenbach, Mörsbach, — **Homburg:** Homburg, Beeden-Schwarzenbach. — **Käshofen:** Käshofen, Krähenberg, Rosenkopf, Wiesbach. — **Lambsborn:** Lambsborn, Langwieden. B. Die übrigen Gemeinden bilden je einen Standesamtsbezirk für sich.

Gemeinden St. = Stadt Im übrigen siehe Seite 1.	Fläche in ha	Zahl der		Ortsanwesende Bevölkerung															
		Ort- schaf- ten	Haus- hal- tungen	im gan- zen	nach dem Geschlecht		nach dem Familienstand					nach dem Religionsbekenntnis				nach der Staats- angehörigkeit			
					männlich	weiblich	ledig	ver- heiratet	verwitwet	geschieden	unermittelt	katholisch	protestan- tisch	israelit.	sonst. und unermittelt	Bayern	Ubrige Reichsaug.	Ausländer	unermittelt
1. Bechlhofen . . .	658 ₁₇	1	166	917	455	462	597	278	42	—	—	479	436	—	2	915	2	—	—
2. Beeden- Schwarzenbach .	291 ₆₁	4	174	862	420	442	527	285	50	—	—	294	568	—	—	841	21	—	—
3. Erbach-Reis- kirchen	1061 ₀₁	5	572	3034	1563	1471	1929	1011	92	2	—	2496	537	1	—	2971	57	6	—
4. Großbundenbach	690 ₆₈	2	78	378	173	205	215	139	23	1	—	27	347	—	4	378	—	—	—
5. Homburg, St. . .	3113 ₀₅	6	1139	5493	2710	2783	3421	1831	235	6	—	2237	3088	149	19	5084	359	50	—
6. Käshofen	906 ₀₂	2	94	481	230	251	272	181	27	1	—	7	474	—	—	481	—	—	—
7. Kirrberg	853 ₂₇	1	200	1015	471	544	672	281	62	—	—	971	44	—	—	1014	1	—	—
8. Kleinbundenbach	501 ₀₆	3	54	271	137	134	148	103	20	—	—	73	191	—	7	271	—	—	—
9. Krähenberg . . .	439 ₃₇	1	46	270	124	146	149	100	21	—	—	2	268	—	—	270	—	—	—
10. Lambsborn . . .	473 ₅₇	1	115	542	249	293	345	149	47	1	—	3	539	—	—	542	—	—	—
11. Langwieden . . .	702 ₇₁	2	32	200	105	95	113	77	10	—	—	24	170	—	6	200	—	—	—
12. Martinshöhe . .	1090 ₇₄	3	175	897	437	460	531	297	69	—	—	785	111	—	1	896	1	—	—
13. Mörsbach	577 ₁₁	1	81	414	204	210	249	140	25	—	—	22	391	—	1	413	1	—	—
14. Rosenkopf . . .	247 ₆₂	1	40	216	106	110	126	75	15	—	—	3	211	—	2	214	—	2	—
15. Wiesbach	407 ₂₃	1	91	428	204	224	270	131	27	—	—	326	102	—	—	428	—	—	—
Summe Amtsgericht Homburg	12013 ₂₂	34	3057	15418	7588	7830	9564	5078	765	11	—	7749	7477	150	42	14918	442	58	—

II. Amtsgericht Landstuhl.

Landgericht und Oberlandesgericht **Zweibrücken**. Rentamt **Landstuhl**. Notariate **Landstuhl I** und **II**. Brandversicherungs-Inspektionsbezirk **Kaiserslautern**.

Standesamtsbezirke im ganzen IS. A. Kombinierte: Bruchmühlbach: Bruchmühlbach, Hauptstuhl, Mühlbach, Vogelbach. — **Gimbsbach:** Gimbsbach, Matzenbach. — **Landstuhl:** Landstuhl, Kindsbach. — **Niedermohr:** Niedermohr, Bettenhausen, Nanddiezweiler, Reuschbach, Schrollbach. — **Queidersbach:** Queidersbach, Linden. — **Reichenbach:** Reichenbach, Fockenberglimbach, Steegen. — **Spesbach:** Spesbach, Katzenbach. — **Steinwenden:** Steinwenden, Obermohr, Weltersbach. B. Die übrigen Gemeinden bilden je einen Standesamtsbezirk für sich.

16. Bann	1290 ₀₃	2	193	882	382	500	574	252	56	—	—	880	2	—	—	881	—	1	—
17. Bettenhausen . .	103 ₂₉	1	10	60	29	31	35	22	3	—	—	4	46	4	6	60	—	—	—
18. Bruchmühlbach .	353 ₆₉	3	86	410	183	227	251	135	24	—	—	175	234	—	1	404	6	—	—
19. Fockenberg- Limbach	301 ₀₆	1	53	195	99	96	99	84	12	—	—	103	92	—	—	195	—	—	—
20. Gerhardsbrunn .	1003 ₇₃	3	32	191	101	90	123	57	10	1	—	41	150	—	—	189	1	1	—

II. Amtsgericht Landstuhl (Schluß).

Gemeinden St. = Stadt Im übrigen siehe Seite 1.	Fläche in ha	Zahl der		Ortsanwesende Bevölkerung																			
		Ort- schat- ten	Haus- hal- tungen	im gan- zen	nach dem Geschlecht		nach dem Familienstand					nach dem Religionsbekenntnis				nach der Staats- angehörigkeit							
					männlich	weiblich	ledig	ver- heiratet	verwitwet	geschieden	unermittelt	katholisch	protestan- tisch	israelit.	sonst. und unermittelt	Bayern	Uebrigere Reichsang.	Ausländer	unermittelt				
21. Gimbsbach . . .	288 ₀₃	2	44	203	102	101	99	93	11	—	—	26	177	—	—	203	—	—	—	—	—	—	—
22. Hauptstuhl . . .	500 ₁₈	2	94	504	247	257	314	155	35	—	—	435	69	—	—	500	4	—	—	—	—	—	—
23. Hütschenhausen .	1028 ₇₂	3	264	1191	563	628	711	397	82	1	—	496	694	—	1	1177	9	5	—	—	—	—	—
24. Katzenbach . . .	483 ₂₃	1	81	430	207	223	257	145	28	—	—	68	362	—	—	430	—	—	—	—	—	—	—
25. Kindsbach . . .	904 ₇₁	2	204	924	432	492	583	284	57	—	—	909	15	—	—	895	29	—	—	—	—	—	—
26. Kirchenarnbach- Obernheim . .	864 ₂₉	3	150	789	366	423	490	243	56	—	—	660	129	—	—	786	3	—	—	—	—	—	—
27. Kottweiler- Schwanden . . .	761 ₂₃	4	199	868	388	480	528	291	48	1	—	500	368	—	—	868	—	—	—	—	—	—	—
28. Landstuhl, St. . .	1545 ₈₇	8	873	4444	2075	2369	2942	1242	257	1	2	3680	663	95	6	4160	263	20	1	—	—	—	—
29. Linden	509 ₃₁	4	99	501	242	259	322	147	32	—	—	404	97	—	—	501	—	—	—	—	—	—	—
30. Mackenbach . . .	353 ₅₂	1	231	1114	524	590	687	361	66	—	—	126	988	—	—	1097	17	—	—	—	—	—	—
31. Matzenbach . . .	295 ₈₃	1	39	155	73	82	81	58	16	—	—	17	138	—	—	154	1	—	—	—	—	—	—
32. Miesenbach . . .	591 ₅₅	1	219	1064	502	562	646	365	50	3	—	291	773	—	—	1062	2	—	—	—	—	—	—
33. Mittelbrunn . . .	896 ₁₅	3	111	456	207	249	266	166	23	1	—	209	247	—	—	451	2	3	—	—	—	—	—
34. Mühlbach	456 ₅₈	2	68	363	188	175	232	114	17	—	—	335	28	—	—	363	—	—	—	—	—	—	—
35. Nanzdiezweiler . .	350 ₁₆	1	81	350	156	194	208	116	26	—	—	187	163	—	—	350	—	—	—	—	—	—	—
36. Niedermohr . . .	609 ₈₄	2	91	455	203	252	266	156	33	—	—	177	278	—	—	453	2	—	—	—	—	—	—
37. Oberarnbach . . .	508 ₆₅	1	49	271	128	143	160	100	11	—	—	31	240	—	—	271	—	—	—	—	—	—	—
38. Obermohr	455 ₃₆	2	98	416	173	243	244	139	33	—	—	376	39	—	1	410	6	—	—	—	—	—	—
39. Queidersbach . .	1475 ₀₃	3	205	950	451	499	582	309	59	—	—	949	1	—	—	950	—	—	—	—	—	—	—
40. Ramstein	3703 ₁₈	3	489	2213	1065	1148	1476	616	119	2	—	2082	129	2	—	2148	62	3	—	—	—	—	—
41. Reichenbach . . .	584 ₁₁	1	125	556	245	311	317	207	31	1	—	94	453	1	8	554	2	—	—	—	—	—	—
42. Reuschbach . . .	302 ₅₂	1	61	331	159	172	207	107	17	—	—	324	7	—	—	330	1	—	—	—	—	—	—
43. Schrollbach . . .	300 ₆₉	1	73	323	151	172	178	125	19	1	—	160	163	—	—	321	1	1	—	—	—	—	—
44. Spesbach	291 ₀₅	1	116	550	258	292	319	192	39	—	—	275	275	—	—	545	4	1	—	—	—	—	—
45. Steegen	430 ₄₂	1	68	287	135	152	162	101	23	1	—	109	178	—	—	286	1	—	—	—	—	—	—
46. Steinwenden . . .	496 ₁₃	3	138	639	283	356	392	213	34	—	—	189	450	—	—	633	6	—	—	—	—	—	—
47. Vogelbach	412 ₄₉	2	118	515	216	299	319	174	21	1	—	129	386	—	—	515	—	—	—	—	—	—	—
48. Weltersbach . . .	229 ₀₉	2	58	283	130	153	165	85	33	—	—	14	269	—	—	282	1	—	—	—	—	—	—
Summe Amtsgericht Landstuhl	22679 ₇₅	71	4820	22883	10663	12220	14235	7251	1381	14	2	14455	8303	102	23	22424	423	35	1	—	—	—	—

III. Amtsgericht Waldmohr.

Landgericht und Oberlandesgericht **Zweibrücken**. Rentamt **Homburg**. Notariat **Waldmohr**.
Brandversicherungs-Inspektionsbezirk **Zweibrücken**.

Standesamtsbezirke im ganzen 12. A. Kombinierte: **Altenkirchen:** Altenkirchen, Dittweiler, Frohnhofen. — **Glan-Münchweiler:** Glan-Münchweiler, Börsborn, Dietschweiler, Haschbach, Nanzweiler, Steinbach. — **Gries:** Gries, Sand. — **Limbach:** Limbach, Altstadt, Kleinottweiler, Niederhexbach. — **Niedermiesau:** Niedermiesau, Elschbach, Obermiesau. — **Schönenberg:** Schönenberg, Brücken, Kübelberg, Schmittweiler. — **Waldmohr:** Waldmohr, Dunzweiler, Jägersburg. B. Die übrigen Gemeinden bilden je einen Standesamtsbezirk für sich.

49. Altenkirchen . . .	644 ₃₇	2	177	773	365	408	455	270	48	—	—	1	772	—	—	764	9	—	—	—	—	—	—
50. Altstadt	598 ₂₆	2	130	668	322	346	394	244	30	—	—	15	653	—	—	653	15	—	—	—	—	—	—
51. Börsborn	390 ₀₉	1	79	373	184	189	227	130	16	—	—	93	278	2	—	373	—	—	—	—	—	—	—
52. Breitenbach . . .	889 ₄₂	5	232	1177	558	619	720	392	65	—	—	487	690	—	—	1095	82	—	—	—	—	—	—
53. Brücken	810 ₇₇	3	266	1279	615	664	833	374	70	2	—	856	408	15	—	1264	13	2	—	—	—	—	—
54. Dietschweiler . . .	364 ₉₁	1	56	315	147	168	193	96	25	1	—	126	189	—	—	314	1	—	—	—	—	—	—
55. Dittweiler	563 ₁₈	1	112	541	254	287	319	193	29	—	—	46	495	—	—	541	—	—	—	—	—	—	—

III. Amtsgericht Waldmohr (Schluß).

Gemeinden St. — Stadt Im übrigen siehe Seite 1.	Fläche in ha	Zahl der		Ortsanwesende Bevölkerung															
		Ort- schaf- ten	Haus- hal- tungen	im gan- zen	nach dem Geschlecht		nach dem Familienstand					nach dem Religionsbekenntnis				nach der Staats- angehörigkeit			
					männlich	weiblich	ledig	ver- heiratet	verwitwet	geschieden	unermittelt	katholisch	protestan- tisch	israelit.	sonst. und unermittelt	Bayern	Uebrige Reichsang.	Ausländer	unermittelt
56. Dunzweiler . . .	573 ₁₉	3	134	628	308	320	398	191	39	—	—	264	364	—	—	621	7	—	—
57. Elschbach . . .	212 ₆₁	2	58	301	154	147	188	94	19	—	—	145	156	—	—	301	—	—	—
58. Frohnhofen . . .	386 ₅₉	1	61	305	120	185	190	102	13	—	—	2	303	—	—	304	1	—	—
59. Glan-Münchweiler	495 ₅₉	1	132	605	288	317	358	215	32	—	—	284	298	23	—	598	5	2	—
60. Gries	403 ₀₅	2	129	603	276	327	343	227	33	—	—	131	472	—	—	600	2	1	—
61. Haschbach . . .	140 ₅₉	1	30	153	72	81	88	59	6	—	—	30	123	—	—	153	—	—	—
62. Höchen	553 ₆₀	1	170	875	443	432	538	296	40	1	—	469	406	—	—	733	140	2	—
63. Jägersburg . . .	1981 ₅₇	6	300	1562	793	769	965	536	61	—	—	838	723	—	1	1539	19	4	—
64. Kinkel-Neuhäusel	2341 ₈₂	4	382	1209	894	915	1089	610	79	1	—	411	1398	—	—	1774	23	12	—
65. Kleinottweiler . .	388 ₈₇	2	70	355	188	167	219	114	22	—	—	97	258	—	—	349	6	—	—
66. Kübelberg	581 ₉₅	3	147	692	335	357	449	205	38	—	—	605	87	—	—	677	15	—	—
67. Limbach	1004 ₆₉	4	275	1412	737	675	853	502	57	—	—	103	1309	—	—	1377	24	11	—
68. Mittelbexbach . .	905 ₃₃	7	859	4504	2286	2218	2811	1522	170	1	—	3303	1201	—	—	4085	411	8	—
69. Nanzweiler . . .	267 ₈₃	1	48	280	137	143	181	87	11	1	—	204	76	—	—	280	—	—	—
70. Niederbexbach . .	700 ₃₀	2	141	712	374	338	440	238	33	1	—	251	461	—	—	701	11	—	—
71. Niedermiesau . .	579 ₉₆	3	168	741	337	404	443	249	49	—	—	38	703	—	—	734	2	5	—
72. Oberbexbach . . .	784 ₅₅	3	686	3996	2278	1718	2434	1428	132	2	—	2369	1609	1	17	3529	459	8	—
73. Obermiesau . . .	671 ₆₆	2	122	523	246	277	314	179	30	—	—	22	501	—	—	507	13	3	—
74. Sand	380 ₂₇	2	78	375	165	210	238	120	17	—	—	178	194	—	3	371	1	3	—
75. Schmittweiler . .	335 ₂₉	1	99	460	224	236	286	145	29	—	—	369	91	—	—	442	18	—	—
76. Schönenberg . . .	570 ₄₁	1	184	779	372	407	469	266	44	—	—	285	493	—	1	769	10	—	—
77. Steinbach	486 ₃₁	1	121	525	257	268	300	191	33	1	—	138	298	82	7	520	3	2	—
78. Waldmohr	900 ₉₃	4	358	1762	879	883	1036	650	75	1	—	336	1391	34	1	1659	94	9	—
A.-G. Waldmohr . .	19908 ₂₆	72	5804	29083	14608	14475	17771	9955	1345	12	—	12496	16400	157	30	27627	1384	72	—
„ Landstuhl . . .	22679 ₇₅	71	4820	22883	10663	12220	14235	7251	1381	14	2	14455	8303	102	23	22424	423	35	1
„ Homburg	12013 ₂₂	34	3057	15418	7588	7830	9564	5078	765	11	—	7749	7477	150	42	14918	442	58	—
Summe Bezirksamt Homburg	54601 ₂₃	177	13681	67384	32859	34525	41570	22284	3491	37	2	34700	32180	409	95	64969	2249	165	1

6. Bezirksamt Skt. Ingbert.

(Amtsgericht Skt. Ingbert und Amtsgericht Blieskastel, erster Teil.)

Bezirkskommando **Zweibrücken**. Landbauamt, Straßen- und Flußbauamt **Kaiserslautern**. Eichamt **Zweibrücken**.

I. Amtsgericht Skt. Ingbert.

Landgericht und Oberlandesgericht **Zweibrücken**. Rentamt und Notariat **Skt. Ingbert**.Brandversicherungs-Inspektionsbezirk **Zweibrücken**.**Standesamtsbezirke im ganzen 5.** A. Kombinierte: **Ensheim**: Ensheim, Eschringen. — **Ommersheim**: Ommersheim, Heckendal-heim, Oberwürzbach. B. Die übrigen Gemeinden bilden je einen Standesamtsbezirk für sich.

1. Ensheim	1776 ₈₇	8	509	2554	1288	1266	1561	877	115	1	—	2418	123	—	13	2292	255	7	—
2. Eschringen	334 ₉₁	1	107	580	281	299	373	189	17	1	—	543	32	—	5	545	29	6	—
3. Hassel	927 ₂₃	5	258	1471	774	697	970	439	62	—	—	819	652	—	—	1366	99	6	—

Gemeinden St. = Stadt Im übrigen siehe Seite 1.	Fläche in ha	Zahl der		Ortsanwesende Bevölkerung															
		Ort- schaf- ten	Haus- hal- tungen	im gan- zen	nach dem Geschlecht		nach dem Familienstand					nach dem Religionsbekenntnis				nach der Staats- angehörigkeit			
					männlich	weiblich	ledig	ver- heiratet	verwitwet	geschieden	unermittelt	katholisch	protestan- tisch	israelit.	sonst. und unermittelt	Bayern	Uebrige Reichsang.	Ausländer	unermittelt
4. Heckendalheim .	390 ₄₅	1	103	587	286	301	399	167	21	—	—	580	7	—	—	585	2	—	—
5. Ingbert Skt., St. .	2440 ₄₈	5	3111	15521	7854	7667	9550	5216	747	8	—	12140	3296	74	11	13356	2029	136	—
6. Oberwürzbach . .	249 ₈₈	1	141	741	372	369	472	224	44	1	—	737	4	—	—	720	8	13	—
7. Ommersheim . . .	1066 ₁₇	5	203	1058	547	511	679	327	52	—	—	1055	3	—	—	1047	11	—	—
8. Rohrbach	745 ₁₄	3	459	2454	1233	1221	1589	748	117	—	—	2322	132	—	—	2299	143	12	—
A.-G. Skt. Ingbert .	7931 ₁₃	29	4891	24966	12635	12331	15593	8187	1175	11	—	20614	4249	74	29	22210	2576	180	—

II. Amtsgericht Blieskastel, erster Teil. *)

Landgericht und Oberlandesgericht **Zweibrücken**. Rentamt und Notariat **Blieskastel**. Brandversicherungs-
Inspektionsbezirk **Zweibrücken**.

Standesamtsbezirke im ganzen S. A. Kombinierte: Aßweiler: Aßweiler, Biesingen, Erfweiler-Ehlingen. — **Bebelsheim:** Bebelshausen, Wittersheim. — **Blieskastel:** Blieskastel, Alschbach, Ballweiler, Bierbach, Blickweiler, Lautzkirchen, Wörschweiler, Wolfersheim. — **Bliesmengen:** Bliesmengen, Habkirchen. — **Reinheim:** Reinheim, Gersheim. — **Rubenheim:** Rubenheim, Herbitzheim. B. Die Gemeinden Niederwürzbach und Ormesheim bilden je einen Standesamtsbezirk für sich.

9. Alschbach	410 ₃₇	2	93	406	189	217	253	125	28	—	—	399	7	—	—	391	15	—	—
10. Aßweiler	239 ₃₉	1	74	401	202	199	257	120	24	—	—	390	11	—	—	386	15	—	—
11. Ballweiler	517 ₄₄	2	141	583	246	337	371	169	42	1	—	558	25	—	—	577	—	6	—
12. Bebelshausen	852 ₆₆	2	171	592	247	345	337	212	43	—	—	581	5	—	6	557	34	1	—
13. Bierbach	879 ₉₆	1	167	745	345	400	440	274	30	1	—	410	335	—	—	739	6	—	—
14. Biesingen	324 ₇₉	1	93	472	235	237	308	133	31	—	—	469	3	—	—	457	13	2	—
15. Blickweiler	499 ₃₅	1	169	802	371	431	519	232	51	—	—	777	25	—	—	793	8	1	—
16. Blieskastel, St. . . .	304 ₇₃	1	331	1587	770	817	970	518	99	—	—	1169	364	53	1	1432	145	10	—
17. Bliesmengen	754 ₂₉	4	196	934	427	507	578	296	60	—	—	928	6	—	—	841	87	6	—
18. Erfweiler-Ehlingen . .	691 ₂₂	3	158	636	263	373	409	174	53	—	—	635	1	—	—	633	3	—	—
19. Gersheim	847 ₈₇	1	159	675	333	342	392	235	48	—	—	613	48	14	—	628	24	23	—
20. Habkirchen	520 ₇₈	1	110	508	248	260	325	152	31	—	—	503	3	2	—	461	47	—	—
21. Herbitzheim	327 ₂₄	1	98	446	213	233	280	135	31	—	—	390	53	3	—	419	26	1	—
22. Lautzkirchen	1039 ₄₅	5	255	1157	538	619	735	360	61	1	—	1073	84	—	—	1087	65	3	2
23. Niederwürzbach . . .	794 ₁₁	4	337	1848	907	941	1220	523	105	—	—	1774	63	—	11	1800	46	2	—
24. Ormesheim	1176 ₈₀	6	204	990	486	504	570	361	58	1	—	962	21	—	7	973	17	—	—
25. Reinheim	719 ₇₉	2	134	623	274	349	385	189	49	—	—	618	5	—	—	617	5	1	—
26. Rubenheim	543 ₃₁	1	135	541	225	316	361	140	40	—	—	539	2	—	—	511	30	—	—
27. Wittersheim	446 ₁₅	1	103	516	241	275	313	164	39	—	—	514	2	—	—	510	6	—	—
28. Wörschweiler	320 ₁₇	4	52	268	129	139	165	88	14	1	—	81	161	—	26	262	6	—	—
29. Wolfersheim	524 ₅₃	1	87	385	176	209	215	145	25	—	—	3	382	—	—	383	2	—	—
A.-G. Blieskastel, erster Teil	12734₄₀	45	3317	15115	7065	8050	9403	4745	962	5	—	13386	1606	72	51	14457	600	56	2
A.-G. Skt. Ingbert . .	7931₁₃	29	4891	24966	12635	12331	15593	8187	1175	11	—	20614	4249	74	29	22210	2576	180	—
Summe Bezirksamt Skt. Ingbert	20665₅₃	74	8208	40081	19700	20381	24996	12932	2137	16	—	34000	5855	146	80	36667	3176	236	2

*) Amtsgericht Blieskastel, zweiter Teil, siehe bei Bezirksamt Zweibrücken Seite 100.

7. Bezirksamt Kaiserslautern.

(Amtsgerichte Kaiserslautern und Otterberg.)

Bezirkskommando, Landbauamt, Straßen- und Flußbauamt und Eichamt **Kaiserslautern.**

I. Amtsgericht Kaiserslautern.

Landgericht **Kaiserslautern.** Oberlandesgericht **Zweibrücken.** Rentamt **Kaiserslautern.** Notariate **Kaiserslautern I, II und III.** Sitz eines Brandversicherungs-Inspektors zu **Kaiserslautern** (Inspektionsbezirk **Kaiserslautern**). **Standesamtsbezirke im ganzen 14.** A. Kombinierte: **Erfenbach:** Erfenbach, Stockborn. — **Hochspeyer:** Hochspeyer, Fischbach, Walldleiningen. — **Hohenecken:** Hohenecken, Dansenberg. — **Trippstadt:** Trippstadt, Mölschbach, Stelzenberg. — **Weilerbach:** Weilerbach, Erzenhausen, Eulenbis, Pörrbach. B. Die übrigen Gemeinden bilden je einen Standesamtsbezirk für sich.

In der Bevölkerungsziffer für die Gemeinde Kaiserslautern sind 63 aktive Militärpersonen inbegriffen.

Gemeinden	Fläche in ha	Zahl der		Ortsanwesende Bevölkerung															
		Ort- schaf- ten	Haus- halt- tungen	im gan- zen	nach dem Geschlecht		nach dem Familienstand					nach dem Religionsbekenntnis				nach der Staats- angehörigkeit			
					männlich	weiblich	ledig	ver- heiratet	verwitwet	geschieden	unermittelt	katholisch	protestan- tisch	israelit.	sonst. und unermittelt	Bayern	Uebrige Reichsang.	Ausländer	unermittelt
St. = Stadt Im übrigen siehe Seite 1.																			
1. Alsenborn	1279 ₉₇	2	306	1428	664	764	867	464	97	—	—	239	1181	—	8	1382	43	3	—
2. Dansenberg . . .	111 ₃₀	1	106	547	267	280	339	181	27	—	—	274	273	—	—	543	4	—	—
3. Enkenbach	1723 ₄₆	7	408	1885	912	973	1159	607	118	1	—	1106	754	—	25	1843	42	—	—
4. Erfenbach	476 ₄₈	3	326	1611	775	836	946	599	64	2	—	370	1241	—	—	1580	18	13	—
5. Erzenhausen . . .	564 ₁₃	1	90	397	192	205	207	157	32	1	—	5	392	—	—	397	—	—	—
6. Eulenbis	397 ₂₇	3	77	386	201	185	225	138	23	—	—	4	382	—	—	378	8	—	—
7. Fischbach	1499 ₂₁	5	113	540	288	252	332	174	34	—	—	70	469	—	1	537	3	—	—
8. Frankenstein . .	1383 ₉₄	7	181	858	405	453	563	243	52	—	—	72	773	9	4	841	15	2	—
9. Hochspeyer	2148 ₉₂	6	570	2685	1349	1336	1653	873	155	3	1	792	1830	51	12	2627	57	—	1
10. Hohenecken . . .	1324 ₉₆	4	146	767	392	375	484	249	32	2	—	718	49	—	—	764	3	—	—
11. Kaiserslautern, St.	9063 ₆₈	25	11102	52306	25416	26890	31857	17906	2439	100	4	19006	31969	779	552	47725	4139	441	1
12. Krickenbach . . .	1002 ₉₂	4	80	472	249	223	314	133	25	—	—	203	269	—	—	463	9	—	—
13. Mölschbach	870 ₅₈	1	127	543	249	294	329	182	31	1	—	112	431	—	—	543	—	—	—
14. Moorlautern . . .	477 ₉₈	6	256	1350	687	663	864	419	67	—	—	586	757	4	3	1344	3	3	—
15. Pörrbach	150 ₀₆	1	22	94	45	49	42	41	11	—	—	—	94	—	—	94	—	—	—
16. Rodenbach	1348 ₇₂	3	244	1167	576	591	693	414	58	2	—	275	885	1	6	1165	2	—	—
17. Schwedelbach . .	690 ₆₂	2	117	550	278	272	326	179	45	—	—	210	340	—	—	550	—	—	—
18. Siegelbach	355 ₁₂	1	221	1137	570	567	690	381	65	1	—	38	1099	—	—	1133	4	—	—
19. Stelzenberg	923 ₆₉	6	111	534	257	277	338	153	42	1	—	65	469	—	—	534	—	—	—
20. Stockborn	153 ₂₇	1	20	102	51	51	61	32	9	—	—	17	42	—	43	100	2	—	—
21. Trippstadt	4366 ₇₇	22	309	1375	635	740	848	434	92	1	—	627	741	—	7	1350	25	—	—
22. Walldleiningen . .	2784 ₃₀	3	69	374	194	180	254	98	22	—	—	134	240	—	—	374	—	—	—
23. Weilerbach	2158 ₂₂	7	334	1657	777	880	1022	528	104	3	—	651	1004	1	1	1639	17	1	—
Summe Amtsgericht Kaiserslautern	35255 ₁₇	121	15335	72765	35429	37336	44413	24585	3644	118	5	25574	45684	845	662	67906	4394	463	2

II. Amtsgericht Otterberg.

Landgericht **Kaiserslautern.** Oberlandesgericht **Zweibrücken.** Rentamt **Kaiserslautern.** Notariat **Otterberg.**
Brandversicherungs-Inspektionsbezirk **Kaiserslautern.**

Standesamtsbezirke im ganzen 13. A. Kombinierte: **Mehlingen:** Mehlingen, Baalborn, Neunkirchen. — **Niederkirchen:** Niederkirchen, Heimkirchen, Morbach, Wörsbach. — **Otterberg:** Otterberg, Sambach. — **Untersulzbach:** Untersulzbach, Obersulzbach. B. Die übrigen Gemeinden bilden je einen Standesamtsbezirk für sich.

24. Baalborn	916 ₂₁	1	93	480	235	245	301	152	27	—	—	6	473	—	1	480	—	—	—
25. Erlenbach	583 ₈₀	2	200	1039	497	542	658	330	50	1	—	105	932	—	2	1031	8	—	—
26. Heiligenmoschel .	867 ₉₄	4	107	530	279	251	325	161	43	1	—	26	494	—	10	529	—	1	—
27. Heimkirchen . . .	665 ₃₅	3	97	480	233	247	277	179	24	—	—	15	465	—	—	477	3	—	—
28. Hirschhorn	330 ₉₆	1	103	502	230	272	302	171	29	—	—	128	374	—	—	487	14	1	—
29. Katzweiler	943 ₁₉	4	197	968	456	512	588	326	54	—	—	74	840	—	54	955	13	—	—

II. Amtsgericht Otterberg (Schluß).

Gemeinden St. = Stadt Im übrigen siehe Seite 1.	Fläche in ha	Zahl der		Ortsanwesende Bevölkerung															
		Ort- schaf- ten	Haus- hal- tungen	im gan- zen	nach dem Geschlecht		nach dem Familienstand					nach dem Religionsbekenntnis				nach der Staats- angehörigkeit			
					männlich	weiblich	ledig	ver- heiratet	verwitwet	geschieden	unermittelt	katholisch	protestan- tisch	israelit.	sonst. und unermittelt	Bayern	Uebrigere Reichsang.	Ausländer	unermittelt
30. Mehlbach	901 ₂₄	1	144	770	382	388	452	283	34	1	—	178	592	—	—	765	5	—	—
31. Mehlingen	373 ₄₇	2	112	528	258	270	315	180	33	—	—	49	432	3	44	521	7	—	—
32. Morbach	310 ₅₆	1	62	294	142	152	164	108	22	—	—	—	294	—	—	294	—	—	—
33. Neukirchen	909 ₀₃	3	203	970	436	534	598	321	51	—	—	258	704	—	8	963	7	—	—
34. Niederkirchen . .	851 ₈₇	4	170	745	374	371	426	265	53	1	—	6	699	39	1	738	7	—	—
35. Obersulzbach . .	377 ₃₀	1	29	139	67	72	80	54	5	—	—	—	139	—	—	139	—	—	—
36. Olsbrücken . . .	723 ₅₂	3	190	929	455	474	548	310	70	1	—	122	807	—	—	915	14	—	—
37. Otterbach	475 ₂₂	3	355	1808	870	938	1123	604	80	1	—	1051	757	—	—	1785	23	—	—
38. Otterberg, St. . .	3213 ₉₀	15	583	2706	1311	1395	1678	854	172	2	—	865	1792	3	46	2630	42	34	—
39. Sambach	147 ₁₃	2	41	198	106	92	123	61	14	—	—	10	188	—	—	198	—	—	—
40. Schallodenbach .	744 ₈₇	3	167	702	316	386	454	195	52	1	—	639	51	4	8	699	3	—	—
41. Schneckenhausen	372 ₁₇	1	88	401	177	224	246	132	23	—	—	354	47	—	—	401	—	—	—
42. Untersulzbach . .	293 ₃₇	2	47	245	126	119	139	90	16	—	—	25	220	—	—	245	—	—	—
43. Wörsbach	557 ₅₀	4	94	434	220	214	244	166	24	—	—	27	407	—	—	434	—	—	—
A.-G. Otterberg . .	14559 ₁₀	60	3082	14868	7170	7698	9041	4942	876	9	—	3938	10707	49	174	14686	146	36	—
„ Kaiserslautern	35255 ₁₇	121	15335	72765	35429	37336	44413	24585	3644	118	5	25574	45684	845	662	67906	4394	463	2
Summe Bezirksamt Kaiserslautern	49814 ₂₇	181	18417	87633	42599	45034	53454	29527	4520	127	5	29512	56391	894	836	82592	4540	499	2

8. Bezirksamt Kirchheimbolanden.

Amtsgericht Kirchheimbolanden.

Bezirkskommando, Landbauamt, Straßen- und Flußbauamt **Kaiserslautern**. Eichamt **Kirchheimbolanden**.

Landgericht **Kaiserslautern**. Oberlandesgericht **Zweibrücken**. Rentamt **Kirchheimbolanden**. Notariate **Kirchheimbolanden I und II, Göllheim und Zell**. Sitz eines Brandversicherungs-Inspektors zu **Kirchheimbolanden** (Inspektionsbezirk **Kirchheimbolanden**).

Standesamtsbezirke im ganzen 23. A. Kombinierte: **Dannenfels**: Dannenfels, Bennhausen, Jakobsweiler. — **Dreien**: Dreien, Weitersweiler. — **Eisenberg**: Eisenberg, Stauf. — **Gauersheim**: Gauersheim, Rittersheim, Stetten. — **Harxheim**: Harxheim, Niefernheim, Zell. — **Kerzenheim**: Kerzenheim, Lautersheim, Rodenbach. — **Kirchheimbolanden**: Kirchheimbolanden, Bischheim. — **Kriegsfeld**: Kriegsfeld, Oberwiesen. — **Ottersheim**: Ottersheim, Bubenheim, Immesheim. B. Die übrigen Gemeinden bilden je einen Standesamtsbezirk für sich.

1. Albisheim	1073 ₃₈	2	244	1107	557	550	629	410	64	4	—	59	972	41	35	1050	56	1	—
2. Bennhausen . . .	149 ₃₆	1	33	143	78	65	73	59	11	—	—	8	92	—	43	140	3	—	—
3. Biedesheim . . .	631 ₉₀	1	129	575	289	286	329	202	42	2	—	197	335	4	39	551	18	6	—
4. Bischheim	655 ₉₃	2	124	532	265	267	301	195	36	—	—	53	479	—	—	528	4	—	—
5. Bolanden	1742 ₉₈	4	243	1200	650	550	765	367	68	—	—	266	826	—	108	1147	46	7	—
6. Bubenheim	292 ₉₁	1	68	328	172	156	185	120	22	1	—	207	120	—	1	312	11	5	—
7. Dannenfels . . .	1587 ₀₆	4	138	693	350	343	389	252	52	—	—	39	648	—	6	676	17	—	—
8. Dreien	903 ₃₉	3	158	711	351	360	413	250	47	1	—	103	581	3	24	682	29	—	—
9. Einselethum . . .	550 ₇₇	1	105	438	230	208	244	166	28	—	—	77	361	—	—	408	21	9	—
10. Eisenberg	1335 ₀₁	3	643	2962	1478	1484	1801	1025	135	1	—	724	2210	11	17	2696	256	10	—
11. Gauersheim . . .	525 ₃₃	1	131	574	269	305	326	209	38	1	—	46	484	40	4	547	26	1	—
12. Göllheim	1802 ₃₀	2	365	1619	759	860	962	550	107	—	—	371	1175	59	14	1573	45	1	—
13. Harxheim	375 ₄₆	1	123	507	253	254	294	171	41	1	—	89	384	—	34	474	25	8	—
14. Jakobsweiler . .	240 ₁₆	1	73	295	152	143	159	110	25	1	—	13	275	—	7	292	3	—	—

Amtsgericht Kirchheimbolanden (Schluß).

Gemeinden St. = Stadt Im übrigen siehe Seite 1.	Fläche in ha	Zahl der		Ortsanwesende Bevölkerung															
		Ort- schaf- ten	Haus- hal- tungen	im gan- zen	nach dem Geschlecht		nach dem Familienstand					nach dem Religionsbekenntnis				nach der Staats- angehörigkeit			
					männlich	weiblich	ledig	ver- heiratet	verwitwet	geschieden	unermittelt	katholisch	protestan- tisch	israelit.	sonst. und unermittelt	Bayern	Uebrigere Reichsang.	Ausländer	unermittelt
15. Ilbesheim	613 ₈₇	2	139	581	268	313	314	233	33	1	—	68	512	—	1	554	26	1	—
16. Immesheim . . .	298 ₆₇	1	46	216	109	107	128	77	11	—	—	161	55	—	—	196	20	—	—
17. Kerzenheim . . .	1791 ₅₈	4	256	1262	636	626	765	430	65	2	—	267	957	18	20	1239	23	—	—
18. Kirchheimbolan- den, St.	2637 ₁₄	8	862	3647	1740	1907	2092	1317	233	5	—	823	2700	88	36	3289	334	24	—
19. Kriegsfeld . . .	2649 ₃₇	3	253	1114	543	571	587	448	76	3	—	267	841	1	5	1075	36	3	—
20. Lautersheim . .	371 ₈₅	1	95	414	216	198	247	142	23	2	—	93	316	3	2	406	7	1	—
21. Marnheim	994 ₃₀	5	271	1169	607	562	659	425	85	—	—	210	908	6	45	1107	61	1	—
22. Mauchenheim . .	687 ₁₈	1	181	762	363	399	427	273	61	1	—	3	756	—	—	759	3	—	—
23. Mörsfeld	525 ₃₅	2	98	462	221	241	244	179	38	1	—	90	372	—	—	410	51	1	—
24. Morschheim . . .	651 ₇₆	2	135	562	280	282	298	225	39	—	—	40	520	—	2	541	21	—	—
25. Niefernheim . . .	141 ₁₄	1	37	161	82	79	90	63	8	—	—	17	143	—	1	135	24	2	—
26. Oberwiesen . . .	153 ₃₉	1	98	443	219	224	248	175	20	—	—	175	268	—	—	423	20	—	—
27. Orbis	567 ₆₇	2	109	489	253	236	272	192	25	—	—	68	420	—	1	460	29	—	—
28. Ottersheim . . .	274 ₈₁	1	60	230	111	119	126	83	21	—	—	216	14	—	—	216	14	—	—
29. Ramsen	2707 ₈₄	9	216	1053	526	527	661	330	62	—	—	623	412	—	18	1022	31	—	—
30. Rittersheim . . .	395 ₄₄	1	48	193	88	105	105	66	21	1	—	35	155	—	3	183	10	—	—
31. Rodenbach . . .	194 ₂₅	1	47	208	116	92	123	73	12	—	—	142	64	—	2	205	2	1	—
32. Rüßingen	483 ₄₄	1	100	446	220	226	260	153	33	—	—	157	285	—	4	418	21	7	—
33. Standenbühl . . .	124 ₈₈	1	58	272	130	142	159	93	20	—	—	50	219	3	—	249	19	4	—
34. Stauff	536 ₆₂	1	43	208	113	95	118	76	14	—	—	22	184	—	2	208	—	—	—
35. Stetten	652 ₅₃	1	127	555	275	280	316	199	40	—	—	365	190	—	—	524	29	2	—
36. Weitersweiler . .	451 ₅₁	1	62	301	147	154	175	107	19	—	—	253	46	2	—	292	8	1	—
37. Zell	176 ₄₃	1	67	310	144	166	178	115	17	—	—	109	200	—	1	295	7	8	—
Summe Bezirksamt Kirchheimbolanden	29946 ₉₆	78	5985	26742	13260	13482	15462	9560	1692	28	—	6509	19479	279	475	25282	1356	104	—

9. Bezirksamt Kusel.

(Amtsgerichte Kusel, Lauterecken und Wolfstein.)

Bezirkskommando, Landbauamt, Straßen- und Flußbauamt **Kaiserslautern**. Eichamt **Kusel**.

I. Amtsgericht Kusel.

Landgericht **Kaiserslautern**. Oberlandesgericht **Zweibrücken**. Rentamt **Kusel**. Notariate **Kusel I** und **II**.Brandversicherungs-Inspektionsbezirk **Kaiserslautern**.

Standesamtsbezirke im ganzen 10. A. Kombinierte: Altenglan: Altenglan, Bedesbach, Mühlbach a. Glan, Patersbach. — **Godelhausen:** Godelhausen, Eisenbach, Etschberg, Haschbach, Ratsweiler a. Glan, Theisbergstegen. — **Herschweiler-Petersheim:** Herschweiler-Petersheim, Krottelbach, Langenbach, Niederrohmbach, Oberrohmbach. — **Skt. Julian-Obereisenbach:** Skt. Julian-Obereisenbach, Eschenau. — **Konken:** Konken, Albeßen, Herchweiler. — **Kusel:** Kusel, Blaubach, Bledesbach, Dennweiler-Frohnbach, Diedelkopf, Elweiler, Körborn, Schellweiler. — **Niederkirchen:** Niederkirchen, Bubach, Hoof, Marth, Osterbrücken, Saal, Selchenbach. — **Quirnach:** Quirnach, Frutzwiler, Hüffler, Liebthal, Rehweiler, Trahweiler, Wahnwegen. — **Ulmet:** Ulmet, Erdesbach, Oberalben, Rathswiler. B. Die Gemeinde Rammelsbach bildet einen Standesamtsbezirk für sich.

1. Albeßen	443 ₂₄	1	26	164	86	78	94	51	19	—	—	13	151	—	—	157	7	—	—
2. Altenglan	658 ₀₅	3	197	979	497	482	564	362	53	—	—	71	903	5	—	952	22	5	—
3. Bedesbach	442 ₇₉	1	93	501	255	246	284	185	32	—	—	5	496	—	—	498	3	—	—
4. Blaubach	314 ₁₁	1	64	301	150	151	162	120	19	—	—	6	295	—	—	295	6	—	—
5. Bledesbach	265 ₀₂	2	65	279	148	131	152	112	15	—	—	4	275	—	—	279	—	—	—
6. Bubach	464 ₁₁	1	49	273	138	135	161	94	18	—	—	—	273	—	—	273	—	—	—

I. Amtsgericht Kusel (Schluß).

Gemeinden St. = Stadt Im übrigen siehe Seite 1.	Fläche in ha	Zahl der		Ortsanwesende Bevölkerung															
		Ort- schaf- ten	Haus- hal- tungen	im gan- zen	nach dem Geschlecht		nach dem Familienstand					nach dem Religionsbekenntnis				nach der Staats- angehörigkeit			
					männlich	weiblich	ledig.	ver- heiratet	verwitwet	geschieden	unermittelt	katholisch	protestan- tisch	israelit.	sonst. und unermittelt	Bayern	Uebrige Reichsang.	Ausländer	unermittelt
7. Dennweiler- Frohnbach	612 ⁴⁹	3	82	405	214	191	205	167	33	—	—	6	399	—	—	397	8	—	—
8. Diedelkopf	309 ⁶⁴	1	80	407	213	194	241	143	23	—	—	17	390	—	—	393	14	—	—
9. Ehweiler	357 ⁵⁸	1	49	258	127	131	151	90	17	—	—	—	258	—	—	258	—	—	—
10. Eisenbach	120 ⁵²	1	27	118	55	63	68	39	10	1	—	1	117	—	—	118	—	—	—
11. Erdesbach	392 ⁶⁶	1	123	631	316	315	346	255	30	—	—	11	620	—	—	620	11	—	—
12. Eschenau	139 ⁰³	1	39	216	114	102	129	76	11	—	—	5	211	—	—	213	3	—	—
13. Etschberg	345 ¹⁷	2	103	517	282	235	311	181	24	1	—	25	492	—	—	517	—	—	—
14. Frutzweiler	199 ⁸⁹	1	45	214	105	109	128	75	11	—	—	84	129	—	1	214	—	—	—
15. Godelhausen	263 ³⁹	1	52	257	131	126	151	87	19	—	—	4	253	—	—	248	9	—	—
16. Haschbach	402 ⁵⁴	2	88	382	182	200	223	132	27	—	—	121	261	—	—	376	6	—	—
17. Herchweiler	289 ⁵⁵	1	68	360	174	186	224	113	23	—	—	32	328	—	—	353	7	—	—
18. Herschweiler- Petersheim	747 ⁴³	3	172	814	382	432	483	279	51	1	—	69	737	1	7	802	12	—	—
19. Hoof	494 ⁵⁷	1	90	493	228	265	310	152	31	—	—	98	395	—	—	484	9	—	—
20. Hüffler	364 ⁸⁵	1	85	391	190	201	232	129	30	—	—	37	354	—	—	391	—	—	—
21. Julian Skt.-Ober- eisenbach	509 ²⁹	3	133	652	320	332	359	252	39	2	—	2	650	—	—	634	15	3	—
22. Körborn	586 ¹⁶	1	64	281	137	144	146	111	22	2	—	—	281	—	—	271	10	—	—
23. Konken	704 ⁴⁴	2	156	734	343	391	397	282	53	2	—	12	694	28	—	727	7	—	—
24. Krottelbach	555 ¹⁶	2	88	428	194	234	258	143	25	2	—	2	426	—	—	428	—	—	—
25. Kusel, St.	861 ⁹⁷	4	772	3470	1676	1794	2071	1191	205	3	—	552	2845	63	10	3146	292	32	—
26. Langenbach	659 ³²	2	96	401	192	209	203	167	31	—	—	2	398	1	—	400	1	—	—
27. Liebthal	279 ⁴⁶	2	29	125	65	60	66	45	13	1	—	7	118	—	—	125	—	—	—
28. Marth	312 ³⁰	1	49	265	123	142	155	90	20	—	—	—	265	—	—	263	2	—	—
29. Mühlbach a. Glan	376 ⁷³	3	157	751	386	365	426	284	41	—	—	21	730	—	—	744	6	1	—
30. Niederkirchen . . .	427 ³⁶	1	85	465	211	254	263	178	24	—	—	9	456	—	—	443	22	—	—
31. Niederolmbach . .	159 ⁰⁰	1	42	205	89	116	127	64	14	—	—	157	48	—	—	203	2	—	—
32. Oberalben	563 ¹³	2	82	349	178	171	187	136	26	—	—	—	349	—	—	345	4	—	—
33. Oberolmbach . . .	230 ⁵³	1	77	323	153	170	189	109	25	—	—	113	210	—	—	323	—	—	—
34. Osterbrücken . . .	467 ⁰⁰	2	61	345	160	185	203	117	25	—	—	13	332	—	—	338	7	—	—
35. Patersbach	326 ²¹	2	60	314	150	164	176	114	24	—	—	2	312	—	—	312	2	—	—
36. Quirnbach	331 ¹¹	2	85	442	211	231	265	153	24	—	—	6	436	—	—	438	4	—	—
37. Rammelsbach . . .	263 ⁷⁸	2	298	1575	862	713	928	588	57	2	—	585	990	—	—	1490	85	—	—
38. Rathweiler	423 ⁰³	2	45	187	103	84	104	67	15	1	—	—	187	—	—	181	6	—	—
39. Rehweiler	673 ⁶¹	1	88	415	204	211	225	165	24	1	—	28	387	—	—	415	—	—	—
40. Rutsweiler a. Glan	158 ⁴³	2	45	293	104	99	115	75	13	—	—	10	193	—	—	203	—	—	—
41. Saal	342 ³⁶	1	42	242	128	114	130	94	18	—	—	—	242	—	—	236	6	—	—
42. Schellweiler	431 ¹⁰	1	89	427	201	226	254	147	25	1	—	1	426	—	—	422	5	—	—
43. Selchenbach	758 ³⁴	3	76	393	197	196	222	140	30	1	—	13	380	—	—	383	2	8	—
44. Theisbergstegen . .	237 ⁹⁷	1	76	323	166	157	187	117	19	—	—	84	239	—	—	297	26	—	—
45. Trahweiler	204 ⁹⁶	2	42	182	90	92	107	63	12	—	—	16	166	—	—	182	—	—	—
46. Ulmet	709 ⁷⁸	1	159	746	382	364	419	282	45	—	—	39	689	17	1	730	15	1	—
47. Wahnwegen	463 ³⁷	1	126	601	276	325	393	185	23	—	—	70	531	—	—	601	—	—	—
Forstbezirk	327 ⁰⁷																		
Summe Amtsgericht Kusel	19970 ¹⁰	77	4719	22804	11288	11516	13194	8201	1388	21	—	2353	20317	115	19	22118	636	50	—

II. Amtsgericht Lauterecken.

Landgericht **Kaiserslautern**. Oberlandesgericht **Zweibrücken**. Rentamt und Notariat **Lauterecken**.
Brandversicherungs-Inspektionsbezirk **Kirchheimbolanden**.

Standesamtsbezirke im ganzen 6. A. Kombinierte: **Becherbach**: Becherbach, Gangloff, Roth. — **Hundheim**: Hundheim, Aschbach, Gumbweiler, Hachenbach, Hinzweiler, Nerzweiler. — **Lauterecken**: Lauterecken, Cronenberg, Heinzenhausen, Hohenöllen, Lohnweiler. — **Odenbach**: Odenbach, Adenbach, Ginsweiler, Reiffelbach, Schmittweiler. B. Die Gemeinden Nußbach und Reipoltskirchen bilden je einen Standesamtsbezirk für sich.

Gemeinden St. = Stadt Im übrigen siehe Seite 1.	Fläche in ha	Zahl der		Ortsanwesende Bevölkerung															
		Ort- schaf- ten	Haus- hal- tungen	im gan- zen	nach dem Geschlecht		nach dem Familienstand					nach dem Religionsbekenntnis				nach der Staats- angehörigkeit			
					männlich	weiblich	ledig	ver- heiratet	verwitwet	geschieden	unermittelt	katholisch	protestan- tisch	israelit.	sonst. und unermittelt	Bayern	Uebrig Reichsang.	Ausländer	unermittelt
48. Adenbach	293 ₅₉	1	44	225	112	113	127	82	16	—	—	45	180	—	—	225	—	—	—
49. Aschbach	445 ₅₅	1	85	395	199	196	210	155	29	1	—	2	393	—	—	395	—	—	—
50. Becherbach	695 ₈₇	1	118	573	256	317	308	211	54	—	—	9	564	—	—	573	—	—	—
51. Cronenberg	264 ₆₂	1	57	298	140	158	174	106	16	2	—	14	284	—	—	286	12	—	—
52. Gangloff	213 ₉₁	1	61	292	142	150	152	113	26	1	—	1	291	—	—	282	10	—	—
53. Ginsweiler	399 ₃₉	2	83	404	197	207	226	150	28	—	—	184	204	—	16	404	—	—	—
54. Gumbweiler	432 ₂₉	2	97	491	237	254	261	201	29	—	—	3	488	—	—	477	11	3	—
55. Hachenbach	215 ₉₉	2	45	227	97	130	126	84	17	—	—	5	221	—	1	225	2	—	—
56. Heinzenhausen	221 ₄₆	1	49	274	130	144	169	84	21	—	—	56	218	—	—	271	3	—	—
57. Hinzweiler	531 ₉₄	1	94	498	241	257	258	209	31	—	—	2	496	—	—	498	—	—	—
58. Hohenöllen	517 ₂₀	2	113	555	268	287	326	201	27	1	—	79	476	—	—	555	—	—	—
59. Hundheim	296 ₃₄	2	88	452	241	211	244	172	34	2	—	26	426	—	—	447	5	—	—
60. Lauterecken, St. . . .	893 ₈₅	2	505	2221	1137	1084	1284	824	112	1	—	501	1701	17	2	1896	322	3	—
61. Lohnweiler	491 ₉₁	1	95	481	235	246	260	193	28	—	—	56	425	—	—	448	33	—	—
62. Nerzweiler	212 ₈₆	1	36	189	93	96	100	74	15	—	—	7	182	—	—	189	—	—	—
63. Nußbach	811 ₄₉	1	155	709	353	356	407	242	58	—	2	175	531	—	3	704	3	—	2
64. Odenbach	795 ₅₇	1	236	1069	506	563	559	422	87	1	—	103	919	47	—	1014	53	2	—
65. Reiffelbach	446 ₁₅	1	75	324	154	170	163	137	22	2	—	30	294	—	—	316	8	—	—
66. Reipoltskirchen	749 ₂₀	4	93	406	181	225	244	140	22	—	—	224	176	—	6	391	14	1	—
67. Roth	175 ₁₇	1	55	275	131	144	157	93	25	—	—	4	271	—	—	275	—	—	—
68. Schmittweiler	548 ₃₀	1	67	311	171	140	170	126	15	—	—	78	233	—	—	311	—	—	—
Summe Amtsgericht Lauterecken	9652 ₆₅	30	2251	10669	5221	5448	5925	4019	712	11	2	1604	8973	64	28	10182	476	9	2

III. Amtsgericht Wolfstein.

Landgericht **Kaiserslautern**. Oberlandesgericht **Zweibrücken**. Rentamt **Lauterecken**. Notariat **Wolfstein**.
Brandversicherungs-Inspektionsbezirk **Kirchheimbolanden**.

Standesamtsbezirke im ganzen 13. A. Kombinierte: **Bosenbach**: Bosenbach, Friedelhausen, Niederstausenbach. — **Elzweiler**: Elzweiler, Horschbach, Welchweiler. — **EBweiler**: EBweiler, Oberweiler im Thal. — **Hefersweiler**: Hefersweiler, Berzweiler, Relsberg. — **Jettenbach**: Jettenbach, Albersbach. — **Kreimbach**: Kreimbach, Frankelbach, Kaulbach, Rutsweiler a. d. Lauter. — **Neunkirchen**: Neunkirchen, Föckelberg, Oberstausenbach. — **Rathskirchen**: Rathskirchen, Reichsthal, Rudolphskirchen, Seelen. — **Wolfstein**: Wolfstein, Oberweiler-Tiefenbach. B. Die übrigen Gemeinden bilden je einen Standesamtsbezirk für sich.

69. Albersbach	197 ₅₃	1	26	136	78	58	77	50	9	—	—	2	134	—	—	129	7	—
70. Berzweiler	183 ₀₂	1	29	137	63	74	76	49	12	—	—	—	137	—	—	137	—	—
71. Bosenbach	563 ₂₉	1	135	663	308	355	356	249	58	—	—	31	632	—	—	653	8	2
72. Einöllen	489 ₅₇	1	125	607	295	312	328	236	43	—	—	2	605	—	—	592	15	—
73. Elzweiler	208 ₀₈	1	35	181	94	87	106	61	14	—	—	1	180	—	—	181	—	—
74. EBweiler	809 ₂₀	3	134	644	308	336	357	237	49	1	—	7	627	10	—	644	—	—
75. Föckelberg	396 ₇₉	1	89	444	222	222	276	140	28	—	—	132	312	—	—	422	20	2
76. Frankelbach	528 ₉₁	3	66	321	167	154	183	116	22	—	—	4	317	—	—	319	2	—
77. Friedelhausen	252 ₂₆	1	53	266	143	123	151	93	22	—	—	55	211	—	—	266	—	—
78. Hefersweiler	536 ₆₁	1	91	454	225	229	246	178	29	1	—	9	445	—	—	452	1	1
79. Horschbach	704 ₉₈	2	75	369	196	173	191	151	27	—	—	—	369	—	—	369	—	—
80. Jettenbach	1023 ₅₉	1	214	1031	483	548	558	397	76	—	—	27	1004	—	—	1022	9	—

III. Amtsgericht Wolfstein (Schluß).

Gemeinden St. = Stadt Im übrigen siehe Seite 1.	Fläche in ha	Zahl der		Ortsanwesende Bevölkerung															
		Ort- schaf- ten	Haus- hal- tungen	im gan- zen	nach dem Geschlecht		nach dem Familienstand					nach dem Religionsbekenntnis				nach der Staats- angehörigkeit			
					männlich	weiblich	ledig	ver- heiratet	verwitwet	geschieden	unermittelt	katholisch	protestan- tisch	israelit.	sonst. und unermittelt	Bayern	Uebrig Reichsang.	Ausländer	unermittelt
81. Kaulbach	371 ₉₃	2	63	304	158	146	173	108	22	1	—	66	238	—	—	292	12	—	—
82. Kollweiler	557 ₆₆	2	84	426	211	215	238	160	28	—	—	74	352	—	—	426	—	—	—
83. Kreimbach	531 ₉₂	3	113	547	287	260	311	201	35	—	—	23	524	—	—	547	—	—	—
84. Neunkirchen . . .	500 ₈₃	1	87	447	229	218	270	151	26	—	—	158	289	—	—	432	15	—	—
85. Niederstau- bach	201 ₂₆	2	56	280	139	141	175	86	18	1	—	131	149	—	—	280	—	—	—
86. Oberstau- bach	268 ₀₀	1	46	216	102	114	126	71	19	—	—	30	186	—	—	214	2	—	—
87. Oberweiler im Thal	471 ₁₁	1	59	312	154	158	165	123	24	—	—	16	289	7	—	311	1	—	—
88. Oberweiler-Tiefen- bach	320 ₈₉	2	73	333	152	181	179	122	32	—	—	6	309	—	18	328	5	—	—
89. Rathskirchen . . .	255 ₂₈	2	43	197	99	98	103	81	13	—	—	4	191	1	1	196	1	—	—
90. Reichsthal	217 ₀₃	1	33	148	61	87	76	57	15	—	—	—	148	—	—	148	—	—	—
91. Relsberg	380 ₇₀	1	65	290	157	133	157	107	25	1	—	2	284	4	—	289	1	—	—
92. Roßbach	615 ₃₉	3	103	489	253	236	277	181	31	—	—	155	334	—	—	475	14	—	—
93. Rothselberg	873 ₈₈	1	166	801	398	403	402	334	64	1	—	2	799	—	—	801	—	—	—
94. Rudolphskirchen	256 ₁₂	1	25	140	68	72	75	51	14	—	—	6	134	—	—	140	—	—	—
95. Rutsweiler a. d. Lauter	431 ₆₈	2	67	318	154	164	160	134	24	—	—	5	313	—	—	306	9	3	—
96. Seelen	315 ₇₉	1	62	269	141	128	146	100	23	—	—	4	265	—	—	269	—	—	—
97. Welchweiler	347 ₈₅	1	73	390	193	197	224	143	23	—	—	30	360	—	—	379	11	—	—
98. Wolfstein, St. . . .	759 ₈₅	2	305	1202	567	635	676	430	94	2	—	152	1043	5	2	1155	45	2	—
A.-G. Wolfstein . . .	13571 ₃₀	46	2595	12362	6105	6257	6838	4597	919	8	—	1134	11180	27	21	12174	178	10	—
„ Lauterecken	9652 ₆₅	30	2251	10669	5221	5448	5925	4019	712	11	2	1604	8973	64	28	10182	476	9	2
„ Kusel	19970 ₁₀	77	4719	22804	11288	11516	13194	8201	1388	21	—	2353	20317	115	19	22118	636	50	—
Summe Bezirksamt Kusel	43194 ₀₅	153	9565	45835	22614	23221	25957	16817	3019	40	2	5091	40470	206	68	44474	1290	69	2

10. Bezirksamt Landau.

(Amtsgerichte Landau und Edenkoben.)

Bezirkskommando Landau. Landbauamt, Straßen- und Flußbauamt Speyer, Eichamt Landau.

I. Amtsgericht Landau.

Landgericht Landau. Oberlandesgericht Zweibrücken. Rentamt Landau. Notariate Landau I, II, III und IV.
Sitz eines Brandversicherungs-Inspektors zu Landau (Inspektionsbezirk Landau).Standesamtsbezirke im ganzen 26. A. Kombinierte: Offenbach a. Queich: Offenbach a. Queich, Mörlheim. B. Die übrigen
Gemeinden bilden je einen Standesamtsbezirk für sich.

In der Bevölkerungsziffer für die Gemeinde Landau sind 3919 aktive Militärpersonen inbegriffen.

1. Arzheim	615 ₂₃	2	299	1312	670	642	786	448	77	1	—	1245	48	19	—	1294	18	—
2. Birkweiler	366 ₉₉	2	149	589	275	314	304	241	42	2	—	213	376	—	—	578	11	—
3. Bornheim	354 ₅₁	1	132	542	258	284	288	208	46	—	—	189	353	—	—	532	10	—
4. Dammheim	321 ₈₈	1	115	531	260	271	280	219	32	—	—	38	493	—	—	524	7	—
5. Eschbach	445 ₄₀	1	125	574	286	288	356	170	47	1	—	569	5	—	—	572	2	—

I. Amtsgericht Landau (Schluß).

Gemeinden St. = Stadt Im übrigen siehe Seite 1.	Fläche in ha	Zahl der		Ortsanwesende Bevölkerung															
		Ort- schaf- ten	Haus- halt- tungen	im gan- zen	nach dem Geschlecht		nach dem Familienstand					nach dem Religionsbekenntnis				nach der Staats- angehörigkeit			
					männlich	weiblich	ledig	ver- heiratet	verwitwet	geschieden	unermittelt	katholisch	protestan- tisch	israelit.	sonst. und unermittelt	Bayern	Uebrige Reichs- genossen	Ausländer	unermittelt
6. Essingen	1138 ₉₀	2	333	1464	730	734	797	574	90	3	—	341	1056	66	1	1437	21	6	—
7. Frankweiler	522 ₃₇	3	222	891	430	461	474	346	71	—	—	47	844	—	—	883	5	3	—
8. Godramstein	689 ₁₅	1	402	1770	855	915	1014	627	129	—	—	461	1308	—	1	1732	38	—	—
9. Göcklingen	727 ₆₆	2	219	964	455	509	560	335	69	—	—	607	343	14	—	963	1	—	—
10. Herxheim	2421 ₄₉	3	875	4429	2018	2411	2932	1204	289	4	—	4366	36	27	—	4321	94	14	—
11. Herxheimweyher	357 ₁₃	1	70	324	156	168	201	109	14	—	—	324	—	—	—	323	1	—	—
12. Ilbesheim	496 ₁₆	2	220	997	489	508	548	387	62	—	—	36	958	—	3	997	—	—	—
13. Impflingen	518 ₄₁	1	166	660	325	335	330	279	51	—	—	33	627	—	—	652	8	—	—
14. Insheim	799 ₉₂	2	333	1360	650	710	718	549	91	2	—	634	726	—	—	1354	6	—	—
15. Landau, St.	1134 ₉₄	3	3053	17165	9756	7409	11734	4625	788	12	6	7676	8579	857	53	14775	2256	134	—
16. Leinsweiler	690 ₀₃	2	80	372	181	191	215	123	33	1	—	22	349	—	1	369	3	—	—
17. Mörlheim	626 ₀₈	2	134	612	299	313	378	200	34	—	—	478	130	—	4	583	25	4	—
18. Mörzheim	653 ₀₉	1	189	852	438	414	455	338	58	1	—	127	725	—	—	851	1	—	—
19. Niederhochstadt	1015 ₄₉	1	303	1236	604	632	640	510	86	—	—	139	1007	90	—	1204	31	1	—
20. Nußdorf	715 ₉₁	1	344	1437	719	718	786	545	103	3	—	60	1373	—	4	1411	26	—	—
21. Oberhochstadt	528 ₃₄	3	157	594	288	306	325	226	42	1	—	176	418	—	—	593	1	—	—
22. Offenbach a. Queich	1524 ₂₅	4	534	2401	1180	1221	1430	848	121	2	—	1788	612	—	1	2278	84	39	—
23. Queichheim	593 ₉₃	1	324	1534	760	774	925	544	65	—	—	886	647	—	1	1466	63	5	—
24. Ranschbach	122 ₄₄	1	113	586	280	306	375	185	26	—	—	584	2	—	—	586	—	—	—
25. Siebeldingen	250 ₁₄	6	222	966	490	476	556	347	63	—	—	282	684	—	—	955	9	2	—
26. Walsheim	323 ₈₃	2	120	518	256	262	287	198	32	1	—	54	464	—	—	516	2	—	—
27. Wollmesheim	413 ₈₂	1	191	745	405	340	381	332	32	—	—	155	590	—	—	729	16	—	—
Summe Amtsgericht Landau	18367 ₅₄	52	9424	45425	23513	21912	28075	14717	2593	34	6	21530	22753	1073	69	42478	2739	208	—

II. Amtsgericht Edenkoben.

Landgericht Landau. Oberlandesgericht Zweibrücken. Rentamt Edenkoben. Notariate Edenkoben I und II.
Brandversicherungs-Inspektionsbezirk Landau.

Standesamtsbezirke im ganzen 22. Jede Gemeinde bildet einen Standesamtsbezirk für sich.

28. Altdorf	505 ₁₂	1	135	529	271	258	281	212	36	—	—	22	496	11	—	523	6	—	—
29. Böbingen	586 ₉₁	1	130	589	298	291	343	206	40	—	—	98	491	—	—	574	15	—	—
30. Böchingen	276 ₃₁	3	183	751	346	405	432	243	75	1	—	23	627	99	2	734	17	—	—
31. Burrweiler	297 ₇₁	2	235	980	485	495	606	309	63	2	—	958	22	—	—	975	5	—	—
32. Diedesfeld	579 ₇₈	1	371	1630	804	826	966	556	103	5	—	1580	50	—	—	1608	22	—	—
33. Edenkoben, St.	691 ₃₈	1	1300	5144	2442	2702	2854	1907	377	6	—	1455	3550	123	16	4711	411	22	—
34. Edesheim	880 ₉₃	2	515	2275	1125	1150	1390	747	147	—	1	2135	84	54	2	2193	81	1	—
35. Flemlingen	220 ₀₇	1	85	407	181	226	253	125	29	—	—	404	3	—	—	407	—	—	—
36. Freimersheim	536 ₃₇	2	165	631	308	323	313	268	50	—	—	64	567	—	—	626	5	—	—
37. Gleisweiler	183 ₂₇	4	137	526	248	278	307	169	49	1	—	318	207	—	1	505	18	3	—
38. Gommersheim	955 ₅₅	1	232	1043	526	517	566	401	76	—	—	70	933	40	—	1024	19	—	—
39. Großfischlingen	430 ₅₃	1	76	315	157	158	176	118	21	—	—	306	9	—	—	314	1	—	—
40. Hainfeld	253 ₄₃	2	173	700	349	351	406	252	41	1	—	694	6	—	—	695	5	—	—

II. Amtsgericht Edenkoben (Schluß).

Gemeinden St. = Stadt Im übrigen siehe Seite 1.	Fläche in ha	Zahl der		Ortsanwesende Bevölkerung															
		Ort- schaf- ten	Haus- hal- tungen	im gan- zen	nach dem Geschlecht		nach dem Familienstand					nach dem Religionsbekenntnis				nach der Staats- angehörigkeit			
					männlich	weiblich	ledig	ver- heiratet	verwitwet	geschieden	unermittelt	katholisch	protestan- tisch	israelit.	sonst. und unermittelt	Bayern	Uebrigere Reichsang.	Ausländer	unermittelt
41. Kirrweiler . . .	881 ₈₉	4	296	1240	575	665	730	431	78	1	—	1141	64	29	6	1190	47	3	—
42. Kleinfischlingen .	252 ₆₄	1	75	321	152	169	178	106	36	1	—	105	216	—	—	321	—	—	—
43. Knöringen . . .	252 ₂₃	2	84	329	166	163	182	122	25	—	—	90	227	—	12	323	6	—	—
44. Maikammer- Alsterweiler . . .	605 ₆₇	3	797	3298	1599	1699	1922	1175	195	6	—	3043	224	18	13	3151	134	13	—
45. Martin Skt. . . .	378 ₂₇	3	438	1831	910	921	1073	650	103	5	—	1801	30	—	—	1821	9	1	—
46. Rhodt	374 ₃₆	1	377	1452	695	757	812	519	115	6	—	28	1420	—	4	1420	24	8	—
47. Roschbach . . .	184 ₅₆	1	145	615	306	309	374	194	47	—	—	605	10	—	—	615	—	—	—
48. Venningen . . .	749 ₃₅	1	211	943	471	472	549	321	72	1	—	884	11	48	—	933	10	—	—
49. Weyher	137 ₂₅	2	172	707	335	372	440	223	44	—	—	694	13	—	—	706	1	—	—
Forstbezirke	7913 ₃₀																		
A.-G. Edenkoben . .	18126 ₉₃	40	6332	26256	12749	13507	15143	9254	1822	36	1	16518	9260	422	56	25369	836	51	—
„ Landau	18367 ₅₄	52	9424	45425	23513	21912	28075	14717	2593	34	6	21530	22753	1073	69	42478	2739	208	—
Summe Bezirksamt Landau	36494 ₄₇	92	15756	71681	36262	35419	43218	23971	4415	70	7	38048	32013	1495	125	67847	3575	259	—

II. Bezirksamt Ludwigshafen a. Rhein.

Amtsgericht Ludwigshafen a. Rh.

Bezirkskommando **Ludwigshafen a. Rh.** Landbauamt, Straßen- und Flußbauamt **Speyer.**
Eichamt **Ludwigshafen a. Rh.**

Landgericht **Frankenthal** (für Handelssachen Kammer f. H. in Ludwigshafen a. Rh.). Oberlandesgericht **Zweibrücken.** Rentamt **Ludwigshafen a. Rh.** Notariate **Ludwigshafen a. Rh. I, II und III** und **Mutterstadt.**
Brandversicherungs-Inspektionsbezirk **Ludwigshafen a. Rh.**

Standesamtsbezirke im ganzen 18. Jede Gemeinde bildet einen Standesamtsbezirk für sich, nur Ludwigshafen a. Rh. hat 3 Standes-
ämter, **Ludwigshafen a. Rh. I, II und III.**
In der Bevölkerungsziffer für die Gemeinde Ludwigshafen a. Rh. sind 42 aktive Militärfpersonen inbegriffen.

1. Alsheim	313 ₈₅	1	64	285	135	150	158	111	16	—	—	19	264	—	2	281	2	2	—
2. Altrippp	1024 ₃₈	2	384	1966	1012	954	1199	699	68	—	—	139	1819	—	8	1829	134	3	—
3. Assenheim	500 ₀₄	1	102	504	250	254	303	161	40	—	—	53	435	—	16	475	27	2	—
4. Böhl	1790 ₄₇	3	441	1869	913	956	990	768	111	—	—	432	1434	3	—	1846	19	4	—
5. Dannstadt	1202 ₅₀	2	317	1502	738	764	864	539	95	4	—	647	854	—	1	1458	37	7	—
6. Fußgönheim . . .	768 ₂₅	1	246	1108	539	569	618	422	66	2	—	217	865	25	1	1094	14	—	—
7. Hochdorf	469 ₇₄	1	131	679	347	332	404	237	38	—	—	652	27	—	—	654	24	1	—
8. Iggelheim	1494 ₃₅	1	562	2461	1236	1225	1384	937	136	4	—	717	1718	26	—	2426	32	3	—
9. Ludwigshafen a. Rhein, St.	2186 ₈₈	3	15282	72286	36482	35804	43258	26464	2435	127	2	35625	34986	608	1067	55532	15288	1465	1
10. Maudach	784 ₂₆	1	357	1767	890	877	1094	584	88	1	—	1266	496	—	5	1723	39	5	—
11. Mutterstadt	2294 ₀₇	2	1020	4642	2287	2355	2686	1690	260	6	—	1566	2947	124	5	4459	177	6	—
12. Neuhoften	1471 ₇₆	5	533	2464	1210	1254	1398	927	139	—	—	396	2022	33	13	2377	80	7	—
13. Oggersheim, St. .	1090 ₄₄	2	1441	6639	3273	3366	3897	2450	287	5	—	3425	3190	3	21	5946	664	29	—
14. Rheingönheim . .	1172 ₄₁	2	780	3757	1871	1886	2287	1329	138	3	—	1016	2676	38	27	3408	313	36	—
15. Ruchheim	928 ₉₃	1	256	1104	534	570	634	407	63	—	—	207	859	38	—	1072	28	4	—
16. Schauernheim . .	322 ₈₀	1	124	608	285	323	346	219	43	—	—	140	457	11	—	593	14	1	—
Summe Bezirksamt Ludwigshafen a. Rh.	17814 ₆₃	29	22040	103641	52002	51639	61520	37944	4023	152	2	46517	55049	909	1466	85173	16892	1575	1

12. Bezirksamt Neustadt a. Haardt.

Amtsgericht Neustadt a. H.

Bezirkskommando **Ludwigshafen a. Rh.** Landbauamt, Straßen- und Flußbauamt **Speyer.** Eichamt **Neustadt a. H.** Landgericht **Frankenthal.** Oberlandesgericht **Zweibrücken.** Rentamt **Neustadt a. H.** Notariate **Neustadt a. H. I, II u. III** und **Haßloch.** Sitz eines Brandversicherungs-Inspektors zu **Neustadt a. H.** (Inspektionsbezirk **Neustadt a. H.**).

Standesamtsbezirke im ganzen 19. Jede Gemeinde bildet einen Standesamtsbezirk für sich.

Gemeinden St. = Stadt Im übrigen siehe Seite 1.	Fläche in ha	Zahl der		Ortsanwesende Bevölkerung															
		Ort- schaf- ten	Haus- hal- tungen	im gan- zen	nach dem Geschlecht		nach dem Familienstand					nach dem Religionsbekenntnis				nach der Staats- angehörigkeit			
					männlich	weiblich	ledig	ver- heiratet	verwitwet	geschieden	unermittelt	katholisch	protestan- tisch	israelit.	sonst. und unermittelt	Bayern	Uebrig- e Reichsang.	Ausländer	unermittelt
1. Duttweiler . . .	419 ₇₆	1	159	700	348	352	398	261	40	1	—	281	418	—	1	679	14	7	—
2. Elmstein . . .	683 ₄₉₀	13	425	2040	1016	1024	1271	651	118	—	—	630	1406	—	4	2026	14	—	—
3. Esthal	1533 ₉₅	5	239	1102	530	572	707	312	83	—	—	1093	9	—	—	1092	10	—	—
4. Frankeneck . . .	478 ₂₇	1	145	635	305	330	366	230	39	—	—	288	347	—	—	593	42	—	—
5. Geinsheim . . .	1172 ₉₁	2	334	1423	715	708	779	559	84	1	—	1348	26	49	—	1402	8	13	—
6. Gimmeldingen- Lobloch	718 ₆₆	9	408	1655	819	836	886	658	108	3	—	207	1447	—	1	1567	86	2	—
7. Haardt	449 ₅₀	1	360	1423	682	741	799	513	108	3	—	90	1323	—	10	1323	97	3	—
8. Hambach	1722 ₆₂	1	502	2240	1120	1120	1347	767	126	—	—	2116	124	—	—	2174	64	2	—
9. Haßloch	3996 ₅₈	8	1530	7115	3572	3543	4079	2621	402	13	—	1325	5694	81	15	6881	180	54	—
10. Königsbach . . .	319 ₉₂	1	195	802	392	410	467	279	55	1	—	747	54	—	1	777	21	4	—
11. Lachen-Speyer- dorf	2442 ₇₄	5	532	2284	1148	1136	1244	883	156	1	—	403	1857	22	2	2251	33	—	—
12. Lambrecht, St. . .	827 ₆₉	3	850	3700	1837	1863	2121	1387	187	5	—	1220	2476	1	3	3287	383	30	—
13. Lindenberg . . .	378 ₅₄	4	166	839	430	409	511	289	39	—	—	704	134	—	1	744	82	13	—
14. Meckenheim . . .	1505 ₀₂	1	409	1783	850	933	993	656	130	4	—	243	1511	29	—	1761	21	1	—
15. Mußbach	1458 ₉₀	1	641	2683	1332	1351	1477	1031	174	1	—	641	1984	53	5	2536	142	4	1
16. Neidenfels . . .	646 ₆₄	3	146	715	359	356	435	239	41	—	—	483	226	—	6	646	46	23	—
17. Neustadt a. H., St.	1768 ₅₇	7	4302	18576	8705	9871	10799	6740	993	41	3	7153	10957	375	91	15764	2603	196	13
18. Ruppertsberg . .	809 ₈₅	1	210	895	445	450	530	309	56	—	—	878	16	—	1	891	4	—	—
19. Weidenthal . . .	1443 ₆₅	5	345	1625	829	796	1017	483	124	1	—	796	828	—	1	1589	29	7	—
Summe Bezirksamt Neustadt a. H.	28927 ₉₇	72	11898	52235	25434	26801	30226	18868	3063	75	3	20646	30837	610	142	47983	3879	359	14

13. Bezirksamt Pirmasens.

(Amtsgerichte Pirmasens, Dahn und Waldfischbach.)

Bezirkskommando **Zweibrücken.** Landbauamt, Straßen- und Flußbauamt **Kaiserslautern.** Eichamt **Pirmasens.**

I. Amtsgericht Pirmasens.

Landgericht und Oberlandesgericht **Zweibrücken.** Rentamt **Pirmasens.** Notariate **Pirmasens I, II und III.**
Brandversicherungs-Inspektionsbezirk **Pirmasens.**

Standesamtsbezirke im ganzen 18. A. Kombinierte: **Münchweiler a. Rodalbe:** Münchweiler a. Rodalbe, Ruppertsweiler. — **Nüschweiler:** Nüschweiler, Hengsberg, Höheischweiler, Höhmühlbach. — **Thaleischweiler:** Thaleischweiler, Fröschchen. — **Winzeln:** Winzeln, Gersbach. B. Die übrigen Gemeinden bilden je einen Standesamtsbezirk für sich.

1. Donsieders . . .	917 ₈₄	2	129	633	321	312	404	197	30	1	1	376	244	—	13	621	12	—	—
2. Eppenbrunn . . .	340 ₄₃₄	5	185	847	385	462	548	255	42	2	—	796	30	—	21	843	4	—	—
3. Erlenbrunn . . .	594 ₃₁	1	141	759	400	359	492	234	32	1	—	143	614	1	1	733	13	13	—
4. Fehrbach	408 ₉₃	1	140	689	348	341	422	233	34	—	—	665	24	—	—	689	—	—	—
5. Fröschchen	1004 ₉₀	3	189	958	503	455	574	338	45	1	—	245	703	—	10	930	27	1	—

I. Amtsgericht Pirmasens (Schluß).

Gemeinden St. = Stadt Im übrigen siehe Seite 1.	Fläche in ha	Zahl der		Ortsanwesende Bevölkerung																
		Ort- schaf- ten	Haus- hal- tungen	im gan- zen	nach dem Geschlecht		nach dem Familienstand					nach dem Religionsbekenntnis				nach der Staats- angehörigkeit				
					männlich	weiblich	ledig	ver- heiratet	verwitwet	geschieden	unermittelt	katholisch	protestan- tisch	israelit.	sonst. und unermittelt	Bayern	Uebrigere Reichsang.	Ausländer	unermittelt	
6. Gersbach	590 ₅₇	2	116	593	302	291	328	233	32	—	—	27	547	—	19	593	—	—	—	
7. Hengsberg	129 ₃₆	1	37	193	99	94	120	61	12	—	—	38	155	—	—	193	—	—	—	
8. Hilst	337 ₂₂	1	68	345	168	177	233	94	18	—	—	203	142	—	—	338	6	1	—	
9. Höheisweiler . . .	435 ₅₃	1	89	435	234	201	252	166	17	—	—	10	425	—	—	435	—	—	—	
10. Höhmühlbach . .	310 ₆₆	2	79	400	208	192	241	132	25	2	—	27	373	—	—	396	4	—	—	
11. Kröppen	1047 ₈₃	4	119	626	328	298	398	191	37	—	—	500	113	—	13	615	10	1	—	
12. Lemberg	6009 ₉₁	10	417	2096	1047	1049	1272	736	88	—	—	204	1891	—	1	2088	—	8	—	
13. Münchweiler a. Rodalbe	2774 ₉₆	6	251	1236	590	646	752	425	59	—	—	1170	65	—	1	1222	14	—	—	
14. Nünschweiler . .	996 ₆₃	4	163	815	397	418	501	261	52	1	—	153	662	—	—	807	8	—	—	
15. Pirmasens, St. . .	2540 ₀₃	5	6472	33998	16964	17034	21391	11389	1155	61	2	10988	22104	515	391	30526	3158	312	2	
16. Rodalben	1932 ₈₉	4	681	3620	1813	1807	2336	1141	139	3	1	3427	123	61	9	3506	99	15	—	
17. Ruppertsweiler .	476 ₃₇	1	90	412	206	206	251	137	24	—	—	41	371	—	—	412	—	—	—	
18. Schweix	375 ₀₇	3	68	308	146	162	195	96	17	—	—	300	8	—	—	300	8	—	—	
19. Simten	508 ₄₁	2	247	1334	665	669	850	428	56	—	—	658	676	—	—	1308	26	—	—	
20. Thaleisweiler . .	645 ₀₄	2	242	1256	617	639	777	411	67	1	—	293	928	34	1	1240	16	—	—	
21. Trulben	733 ₉₅	5	164	786	369	417	497	248	39	2	—	684	102	—	—	782	4	—	—	
22. Vinningen	1267 ₀₀	3	202	1016	511	505	661	307	48	—	—	739	277	—	—	1006	10	—	—	
23. Windsberg	649 ₇₅	3	124	626	314	312	376	221	29	—	—	3	622	—	1	626	—	—	—	
24. Winzeln	734 ₄₆	3	184	905	459	446	562	310	32	1	—	195	710	—	—	890	15	—	—	
Summe Amtsgericht Pirmasens	28826 ₁₆	74	10597	54886	27394	27492	34433	18244	2129	76	4	21885	31909	611	481	51099	3434	351	2	

II. Amtsgericht Dahn.

Landgericht und Oberlandesgericht **Zweibrücken**. Rentamt und Notariat **Dahn**. Brandversicherungs-
Inspektionsbezirk **Pirmasens**.

Standesamtsbezirke im ganzen 12. A. Kombinierte: **Bobenthal**: Bobenthal, Niederschlettenbach. — **Busenberg**: Busenberg, Schindhard. — **Fischbach**: Fischbach, Ludwigswinkel. — **Rumbach**: Rumbach, Nothweiler. — **Schönau**: Schönau, Hirschthal. B. Die übrigen Gemeinden bilden je einen Standesamtsbezirk für sich.

25. Bobenthal	2124 ₃₈	2	76	396	189	207	232	138	26	—	—	380	16	—	—	390	6	—	—
26. Bruchweiler- Bärenbach	932 ₁₄	1	145	728	357	371	459	229	39	1	—	727	1	—	—	723	5	—	—
27. Bundenthal . . .	1025 ₀₂	1	150	680	331	349	441	207	32	—	—	680	—	—	—	668	12	—	—
28. Busenberg	965 ₉₆	3	139	687	335	352	417	227	43	—	—	625	6	47	9	684	2	1	—
29. Dahn	4075 ₈₅	4	355	1654	797	857	1029	531	93	1	—	1450	138	66	—	1597	53	4	—
30. Erfweiler	883 ₉₃	1	99	491	243	248	316	146	29	—	—	489	2	—	—	482	9	—	—
31. Erlenbach	1299 ₀₅	2	89	382	190	192	217	144	21	—	—	347	13	22	—	381	1	—	—
32. Fischbach	3287 ₉₇	4	180	796	382	414	487	260	49	—	—	768	28	—	—	779	17	—	—
33. Hauenstein	1386 ₇₂	1	280	1502	756	746	959	467	76	—	—	1479	22	1	—	1462	28	12	—
34. Hinterweidenthal	1640 ₈₁	1	203	926	482	444	531	341	54	—	—	191	734	—	1	902	19	—	5
35. Hirschthal	158 ₉₇	1	42	196	107	89	119	65	11	1	—	60	136	—	—	196	—	—	—
36. Ludwigswinkel . .	2127 ₁₇	3	66	380	213	167	254	112	14	—	—	121	259	—	—	377	3	—	—
37. Niederschletten- bach	763 ₃₀	1	51	265	133	132	169	79	17	—	—	260	5	—	—	265	—	—	—
38. Nothweiler	367 ₃₂	1	47	182	88	94	89	82	11	—	—	3	179	—	—	174	8	—	—
39. Rumbach	1479 ₁₃	2	113	402	198	204	178	196	28	—	—	13	389	—	—	401	1	—	—
40. Schindhard	434 ₁₀	2	41	240	109	131	152	70	18	—	—	240	—	—	—	240	—	—	—
41. Schönau	1635 ₇₃	3	133	636	295	341	403	198	35	—	—	567	68	1	—	627	9	—	—
Summe Amtsgericht Dahn	24587 ₇₅	33	2209	10543	5205	5338	6452	3492	596	3	—	8400	1996	137	10	10348	173	17	5

III. Amtsgericht Waldfischbach.

Landgericht und Oberlandesgericht **Zweibrücken**. Rentamt **Pirmasens**. Notariat **Waldfischbach**.
Brandversicherungs-Inspektionsbezirk **Pirmasens**.

Standesamtsbezirke im ganzen 15. A. Kombinierte: **Saalstadt**: Saalstadt, Schauerberg. — **Waldfischbach**: Waldfischbach, Buralben, Steinalben. — **Wallhalben**: Wallhalben, Hettenhausen. — **Weselberg**: Weselberg, Harsberg, Zeselberg. B. Die übrigen Gemeinden bilden je einen Standesamtsbezirk für sich.

Gemeinden St. = Stadt Im übrigen siehe Seite 1.	Fläche in ha	Zahl der		Ortsanwesende Bevölkerung															
		Ort- schaf- ten	Haus- hal- tungen	im gan- zen	nach dem Geschlecht		nach dem Familienstand					nach dem Religionsbekenntnis				nach der Staats- angehörigkeit			
					männlich	weiblich	ledig	ver- heiratet	verwitwet	geschieden	unermittelt	katholisch	protestan- tisch	israelit.	sonst. und unermittelt	Bayern	Uebrigere Reichsang.	Ausländer	unermittelt
42. Buralben . . .	589 ₉₈	3	136	634	303	331	380	217	36	1	—	396	238	—	—	629	2	3	—
43. Clausen . . .	1230 ₆₄	1	200	993	458	535	655	316	22	—	—	989	4	—	—	991	2	—	—
44. Geiselberg . . .	633 ₄₄	3	95	533	266	267	335	162	36	—	—	133	400	—	—	532	1	—	—
45. Harsberg . . .	330 ₈₈	1	54	392	140	162	200	84	18	—	—	302	—	—	—	301	1	—	—
46. Heltersberg . . .	2815 ₆₁	2	204	1034	502	532	658	320	56	—	—	464	570	—	—	1030	1	3	—
47. Hermersberg . . .	1328 ₂₁	2	217	1096	533	563	713	331	52	—	—	786	310	—	—	1092	1	3	—
48. Herschberg . . .	1154 ₉₂	6	146	756	406	350	407	296	53	—	—	125	626	5	—	747	3	6	—
49. Hettenhausen . . .	438 ₄₃	1	41	211	98	113	122	74	15	—	—	78	133	—	—	206	5	—	—
50. Höheinöd . . .	1088 ₆₆	1	177	934	498	436	560	327	46	1	—	90	806	29	9	921	12	1	—
51. Horbach . . .	529 ₆₁	2	74	313	143	170	199	88	26	—	—	310	3	—	—	311	1	1	—
52. Leimen . . .	2922 ₅₃	3	137	791	410	381	516	247	28	—	—	746	45	—	—	790	1	—	—
53. Merzalben . . .	3000 ₉₂	3	146	670	337	333	423	211	36	—	—	662	8	—	—	670	—	—	—
54. Saalstadt . . .	530 ₀₆	2	75	345	168	177	194	129	21	1	—	56	287	2	—	330	15	—	—
55. Schauerberg . . .	409 ₅₁	1	41	202	92	110	120	76	5	1	—	121	81	—	—	201	1	—	—
56. Schmalenberg . . .	1038 ₂₇	2	124	593	271	322	338	209	46	—	—	55	537	—	1	592	1	—	—
57. Schopp . . .	1136 ₉₁	2	108	495	241	254	295	165	35	—	—	108	387	—	—	495	—	—	—
58. Steinalben . . .	254 ₄₀	1	32	150	77	73	89	57	4	—	—	88	62	—	—	150	—	—	—
59. Waldfischbach . . .	1144 ₃₄	2	310	1554	756	798	988	495	69	—	2	594	953	3	4	1528	24	2	—
60. Wallhalben . . .	131 ₇₆	1	69	314	160	154	187	108	19	—	—	53	250	11	—	296	18	—	—
61. Weselberg . . .	502 ₉₅	1	86	465	231	234	304	133	28	—	—	464	1	—	—	465	—	—	—
62. Zeselberg . . .	629 ₈₁	1	67	403	194	209	279	107	17	—	—	290	113	—	—	403	—	—	—
A.-G. Waldfischbach	21841 ₅₄	41	2539	12788	6284	6504	7962	4152	668	4	2	6910	5814	50	14	12680	89	19	—
„ Dahn . . .	24587 ₇₅	33	2209	10543	5205	5338	6452	3492	596	3	—	8400	1996	137	10	10348	173	17	5
„ Pirmasens . . .	28826 ₁₆	74	10597	54886	27394	27492	34433	18244	2129	76	4	21885	31909	611	481	51099	3434	351	2
Summe Bezirksamt Pirmasens	75255 ₄₅	148	15345	78217	38883	39334	48847	25888	3393	83	6	37195	39719	798	505	74127	3696	387	7

14. Bezirksamt Rockenhausen.

(Amtsgerichte Rockenhausen, Obermoschel und Winnweiler.)

Bezirkskommando, Landbauamt, Straßen- und Flußbauamt **Kaiserslautern**. Eichämter **Kirchheimbolanden** (für die Amtsgerichte Rockenhausen und Obermoschel) und **Kaiserslautern** (für das Amtsgericht Winnweiler).

I. Amtsgericht Rockenhausen.

Landgericht **Kaiserslautern**. Oberlandesgericht **Zweibrücken**. Rentamt **Obermoschel**. Notariat **Rockenhausen**. Brandversicherungs-Inspektionsbezirk **Kirchheimbolanden**.

Standesamtsbezirke im ganzen 6. A. Kombinierte: **Bisterschied**: Bisterschied, Dörrmoschel, Finkenbach-Gersweiler, Ransweiler, Schönborn, Teschenmoschel, Waldgrehweiler. — **Dielkirchen**: Dielkirchen, Bayerfeld-Steckweiler, Stahlberg, Steingruben. — **Gerbach**: Gerbach, Skt. Alban. — **Marienthal**: Marienthal, Ruppertsecken, Würzweiler. — **Rockenhausen**: Rockenhausen, Dörrbach, Katzenbach. B. Die Gemeinde Gaugrehweiler bildet einen Standesamtsbezirk für sich.

Gemeinden St. = Stadt Im übrigen siehe Seite 1.	Fläche in ha	Zahl der		Ortsanwesende Bevölkerung															
		Ort- schaf- ten	Haus- hal- tungen	im gan- zen	nach dem Geschlecht		nach dem Familienstand					nach dem Religionsbekenntnis				nach der Staats- angehörigkeit			
					männlich	weiblich	ledig	ver- heiratet	verwitwet	geschieden	unermittelt	katholisch	protestan- tisch	israelit.	sonst. und unermittelt	Bayern	Uebrig- e Reichsang.	Ausländer	unermittelt
1. Alban Skt.	545 ₉₈	3	84	431	221	210	250	158	23	—	—	67	363	1	—	427	3	1	—
2. Bayerfeld-Steck- weiler	860 ₆₆	6	133	645	299	346	369	227	49	—	—	230	415	—	—	634	11	—	—
3. Bisterschied	516 ₀₀	1	90	442	228	214	227	189	26	—	—	—	442	—	—	442	—	—	—
4. Dielkirchen	653 ₃₃	3	139	617	283	334	348	213	56	—	—	30	550	37	—	612	5	—	—
5. Dörrnbach	420 ₅₁	1	139	618	318	300	328	246	42	2	—	57	561	—	—	618	—	—	—
6. Dörrmoschel	287 ₈₈	1	55	267	139	128	128	121	18	—	—	2	236	23	6	267	—	—	—
7. Finkenbach- Gersweiler	773 ₂₁	3	93	460	225	235	260	162	37	1	—	17	443	—	—	460	—	—	—
8. Gaugrehweiler . . .	992 ₃₃	3	178	752	361	391	436	257	59	—	—	36	694	22	—	731	17	4	—
9. Gerbach	731 ₈₆	3	141	698	341	357	396	258	44	—	—	183	515	—	—	698	—	—	—
10. Katzenbach	605 ₆₁	4	103	502	254	248	282	186	33	1	—	229	273	—	—	497	5	—	—
11. Marienthal	687 ₉₄	1	73	332	171	161	174	130	28	—	—	42	271	19	—	331	1	—	—
12. Ransweiler	479 ₃₆	2	84	386	190	196	214	141	31	—	—	15	371	—	—	384	2	—	—
13. Rockenhausen . . .	2566 ₇₉	8	389	1849	910	939	1060	663	126	—	—	476	1317	56	—	1779	69	1	—
14. Ruppertsecken . . .	942 ₉₆	6	84	414	205	209	236	156	22	—	—	165	249	—	—	410	2	2	—
15. Schönborn	260 ₅₉	1	55	252	130	122	121	113	18	—	—	10	242	—	—	245	7	—	—
16. Stahlberg	253 ₃₈	1	60	284	139	145	159	103	22	—	—	44	240	—	—	283	1	—	—
17. Steingruben	156 ₂₈	1	27	102	49	53	50	44	8	—	—	16	86	—	—	102	—	—	—
18. Teschenmoschel . .	372 ₃₄	2	53	201	99	102	95	87	19	—	—	12	173	16	—	201	—	—	—
19. Waldgrehweiler . .	774 ₅₉	2	86	440	211	229	252	158	28	2	—	14	418	8	—	439	1	—	—
20. Würzweiler	232 ₅₈	1	61	274	129	145	139	115	20	—	—	114	159	1	—	271	1	2	—
Summe Amtsgericht Rockenhausen	13120 ₇₈	53	2127	9966	4902	5064	5524	3727	709	6	—	1759	8018	183	6	9831	125	10	—

II. Amtsgericht Obermoschel.

Landgericht **Kaiserslautern**. Oberlandesgericht **Zweibrücken**. Rentamt und Notariat **Obermoschel**. Brandversicherungs-Inspektionsbezirk **Kirchheimbolanden**.

Standesamtsbezirke im ganzen 7. A. Kombinierte: **Alsenz**: Alsenz, Cölln, Mannweiler, Oberndorf. — **Ebernburg**: Ebernburg, Altenbamberg, Feilbingert, Hallgarten, Hochstätten. — **Münsterappel**: Münsterappel, Kalkofen, Oberhausen a. d. Appel. — **Niederhausen a. d. Appel**: Niederhausen a. d. Appel, Winterborn. — **Obermoschel**: Obermoschel, Niedermoschel, Schiersfeld, Sitters, Unkenbach. — **Odernheim**: Odernheim, Duchroth-Oberhausen, Lettweiler, Rehborn. B. Die Gemeinde Callbach bildet einen Standesamtsbezirk für sich.

21. Alsenz	1287 ₄₂	2	445	2172	1140	1032	1297	741	131	3	—	101	2026	44	1	2091	81	—	—
22. Altenbamberg . . .	753 ₉₃	4	129	608	298	310	357	212	38	1	—	139	449	15	5	552	56	—	—
23. Callbach	537 ₂₅	1	130	594	292	302	312	239	43	—	—	5	589	—	—	561	32	1	—
24. Cölln	326 ₆₀	4	36	172	85	87	95	67	10	—	—	29	143	—	—	167	4	1	—
25. Duchroth-Ober- hausen	1298 ₉₆	4	222	1107	569	538	608	408	90	1	—	61	1037	—	9	1059	47	1	—

II. Amtsgericht Obermoschel (Schluß).

Gemeinden St. — Stadt Im übrigen siehe Seite I.	Fläche in ha	Zahl der		Ortsanwesende Bevölkerung															
		Ort- schaf- ten	Haus- hal- tungen	im gan- zen	nach dem Geschlecht		nach dem Familienstand					nach dem Religionsbekenntnis				nach der Staats- angehörigkeit			
					männlich	weiblich	ledig	ver- heiratet	verwitwet	geschieden	unermittelt	katholisch	protestan- tisch	israelit.	sonst. und unermittelt	Bayern	Uebrigere Reichsang.	Ausländer	unermittelt
26. Ebernburg . . .	794 ³⁸	4	179	885	433	452	500	334	51	—	—	357	510	18	—	807	73	5	—
27. Feilbingert . . .	1004 ³⁶	2	273	1263	634	629	710	461	92	—	—	456	770	3	34	1199	59	5	—
28. Hallgarten . . .	257 ⁷⁵	2	124	606	310	296	362	212	32	—	—	436	155	—	15	603	3	—	—
29. Hochstätten . . .	548 ⁸⁶	1	155	730	360	370	414	260	56	—	—	8	699	23	—	711	19	—	—
30. Kalkofen . . .	182 ⁹¹	1	65	330	165	165	190	122	18	—	—	38	292	—	—	330	—	—	—
31. Lettweiler . . .	629 ¹⁰	2	95	509	250	259	280	185	44	—	—	8	474	—	27	505	4	—	—
32. Mannweiler . . .	163 ¹⁰	2	71	338	161	177	189	127	22	—	—	36	302	—	—	332	6	—	—
33. Münsterappel . .	633 ³⁹	1	152	721	352	369	419	248	54	—	—	24	696	—	1	709	10	2	—
34. Niederhausen a. d. Appel . . .	546 ³⁰	1	81	375	194	181	222	124	29	—	—	11	364	—	—	369	6	—	—
35. Niedermoschel .	658 ¹³	1	127	568	268	300	296	217	54	1	—	59	504	5	—	546	22	—	—
36. Oberhausen a. d. Appel . . .	332 ³⁶	1	57	277	128	149	151	102	24	—	—	—	277	—	—	275	2	—	—
37. Obermoschel, St.	1015 ⁶⁴	3	342	1395	658	737	752	550	91	2	—	182	1138	74	1	1334	55	6	—
38. Oberndorf . . .	282 ¹⁴	1	72	310	134	176	166	118	26	—	—	95	215	—	—	302	8	—	—
39. Odernheim . . .	1327 ¹⁷	4	332	1604	810	794	920	570	114	—	—	130	1467	6	1	1482	117	5	—
40. Rehborn . . .	1013 ³⁷	3	217	944	450	494	475	394	75	—	—	90	854	—	—	916	27	1	—
41. Schiersfeld . . .	705 ⁰⁰	2	85	399	205	194	206	158	32	3	—	9	389	—	1	397	2	—	—
42. Sitters . . .	262 ⁶⁴	1	30	154	82	72	91	54	9	—	—	24	130	—	—	154	—	—	—
43. Unkenbach . . .	512 ⁸⁸	1	78	373	188	185	187	159	27	—	—	4	369	—	—	373	—	—	—
44. Winterborn . . .	845 ⁸³	1	55	266	133	133	148	89	29	—	—	25	233	—	8	262	4	—	—
Summe Amtsgericht Obermoschel	15919 ⁵⁰	49	3552	16700	8299	8401	9347	6151	1191	11	—	2327	14082	188	103	16036	637	27	—

III. Amtsgericht Winnweiler.

Landgericht **Kaiserslautern**. Oberlandesgericht **Zweibrücken**. Rentamt und Notariat **Winnweiler**.
Brandversicherungs-Inspektionsbezirk **Kirchheimbolanden**.

Standesamtsbezirke im ganzen 16. A. Kombinierte: **Hochstein**: Hochstein, Falkenstein. — **Lohnsfeld**: Lohnsfeld, Potzbach.
— **Münchweiler a. d. Alsenz**: Münchweiler a. d. Alsenz, Gonbach. — **Sembach**: Sembach, Wartenberg-Rohrbach. — **Sippersfeld**:
Sippersfeld, Breunigweiler. B. Die übrigen Gemeinden bilden je einen Standesamtsbezirk für sich.

45. Alsenbrück- Langmeil . . .	770 ⁵³	5	122	562	282	280	312	221	29	—	—	70	440	—	52	551	11	—	—
46. Börrstadt . . .	1513 ⁹⁰	6	160	717	352	365	410	260	47	—	—	620	95	—	2	710	7	—	—
47. Breunigweiler . .	324 ¹²	1	63	298	157	141	167	113	17	1	—	22	275	—	1	297	1	—	—
48. Falkenstein . . .	748 ⁴²	5	71	342	151	191	216	113	13	—	—	249	93	—	—	323	12	7	—
49. Gehrweiler . . .	409 ³⁷	1	73	332	163	169	192	121	19	—	—	62	270	—	—	332	—	—	—
50. Gonbach . . .	291 ⁵⁵	1	51	221	105	116	121	78	22	—	—	3	211	7	—	221	—	—	—
51. Gundersweiler . .	1045 ⁷⁷	3	109	499	249	250	262	199	38	—	—	11	488	—	—	499	—	—	—
52. Hochstein . . .	398 ⁴⁸	4	109	483	256	227	277	182	23	1	—	185	297	—	1	445	37	1	—
53. Höringen . . .	1074 ⁰⁹	3	117	547	250	297	320	188	39	—	—	146	400	—	1	532	15	—	—
54. Imsbach . . .	889 ⁴⁴	2	202	958	467	491	588	310	59	1	—	399	559	—	—	935	23	—	—
55. Imsweiler . . .	997 ⁸⁰	4	160	699	334	365	383	258	56	2	—	284	415	—	—	696	3	—	—
56. Lohnsfeld . . .	689 ⁴⁴	6	124	569	278	291	328	201	40	—	—	226	313	7	23	568	1	—	—
57. Münchweiler a. d. Alsenz . . .	712 ⁸⁸	3	179	810	407	403	456	300	54	—	—	176	598	30	6	791	18	1	—
58. Neuhemsbach . .	666 ⁰⁰	4	114	493	234	259	299	167	27	—	—	65	398	17	13	483	7	3	—

III. Amtsgericht Winnweiler (Schluß).

Gemeinden St. = Stadt Im übrigen siehe Seite 1.	Fläche in ha	Zahl der		Ortsanwesende Bevölkerung															
		Ort- schaf- ten	Haus- hal- tungen	im gan- zen	nach dem Geschlecht		nach dem Familienstand					nach dem Religionsbekenntnis				nach der Staats- angehörigkeit			
					männlich	weiblich	ledig	ver- heiratet	verwitwet	geschieden	unermittelt	katholisch	protestan- tisch	israelit.	sonst. und unermittelt	Bayern	Uebrigere Reichsang.	Ausländer	unermittelt
59. Potzbach	399 ₄₇	2	69	301	149	152	179	97	24	1	—	111	165	—	25	301	—	—	—
60. Schweisweiler . .	477 ₇₅	3	107	469	234	235	286	134	49	—	—	300	169	—	—	467	2	—	—
61. Sembach	548 ₉₉	3	136	555	268	287	319	191	45	—	—	55	422	24	54	544	11	—	—
62. Sippersfeld . . .	1320 ₄₁	2	180	749	357	392	407	292	48	2	—	85	652	—	12	744	5	—	—
63. Steinbach	439 ₆₅	1	137	584	278	306	309	227	48	—	—	14	543	27	—	570	14	—	—
64. Wartenberg- Rohrbach	448 ₉₁	2	54	281	137	144	178	94	9	—	—	26	194	—	61	271	10	—	—
65. Winnweiler . . .	611 ₀₆	1	383	1633	819	814	940	596	97	—	—	847	716	69	1	1545	78	10	—
A.-G. Winnweiler .	14778 ₀₃	62	2720	12102	5927	6175	6949	4342	803	8	—	3956	7713	181	252	11825	255	22	—
„ Obermoschel .	15919 ₅₀	49	3552	16700	8299	8401	9347	6151	1191	11	—	2327	14082	188	103	16036	637	27	—
„ Rockenhausen	13120 ₇₈	53	2127	9966	4902	5064	5524	3727	709	6	—	1759	8018	183	6	9831	125	10	—
Summe Bezirksamt Rockenhausen	43818 ₃₁	164	8399	38768	19128	19640	21820	14220	2703	25	—	8042	29813	552	361	37692	1017	59	—

15. Bezirksamt Speyer.**Amtsgericht Speyer.**

Bezirkskommando **Ludwigshafen a. Rh.** Landbauamt, Straßen- und Flußbauamt und Eichamt **Speyer**.
 Landgericht **Frankenthal**. Oberlandesgericht **Zweibrücken**. Rentamt **Speyer**. Notariate **Speyer I, II und III**.
 Sitz eines Brandversicherungs-Inspektors zu **Speyer** (Inspektionsbezirk **Speyer**).

Standesamtsbezirke im ganzen 10. Jede Gemeinde bildet einen Standesamtsbezirk für sich.

In der Bevölkerungsziffer für die Gemeinde Speyer sind 605 aktive Militärpersonen inbegriffen.

1. Berghausen . . .	600 ₄₄	1	274	1352	672	680	851	450	50	1	—	1320	32	—	—	1318	34	—	—
2. Dudenhofen . . .	1295 ₉₄	1	398	2007	970	1037	1280	608	119	—	—	1997	10	—	—	1988	19	—	—
3. Hanhofen	580 ₅₅	1	144	590	284	306	325	218	46	1	—	588	2	—	—	587	3	—	—
4. Harthausen . . .	835 ₃₆	1	290	1435	716	719	885	453	95	2	—	1432	3	—	—	1426	9	—	—
5. Heiligenstein . .	630 ₉₇	2	216	1119	550	569	711	360	48	—	—	1114	5	—	—	1114	5	—	—
6. Mechttersheim . .	1424 ₁₀	1	265	1133	538	595	671	391	71	—	—	548	585	—	—	1120	9	4	—
7. Otterstadt	1555 ₄₂	2	322	1595	808	787	979	540	76	—	—	1550	29	16	—	1562	33	—	—
8. Schifferstadt . . .	3153 ₁₈	4	1535	7505	3674	3831	4507	2638	350	10	—	6422	1000	59	24	7001	494	10	—
9. Speyer, St. . . .	4269 ₀₈	10	4710	21856	10408	11448	13662	6959	1198	37	—	11826	9453	478	99	19937	1626	293	—
10. Waldsee	1294 ₆₇	1	448	2121	1055	1066	1225	795	99	2	—	2091	21	9	—	2102	19	—	—
Summe Bezirksamt Speyer	15639 ₇₁	24	8602	40713	19675	21038	25096	13412	2152	53	—	28888	11140	562	123	38155	2251	307	—

16. Bezirksamt Zweibrücken.

(Amtsgericht Zweibrücken und Amtsgericht Blieskastel, zweiter Teil.)

Bezirkskommando **Zweibrücken**. Landbauamt, Straßen- und Flußbauamt **Kaiserslautern**. Eichamt **Zweibrücken**.

I. Amtsgericht Zweibrücken.

Landgericht und Oberlandesgericht **Zweibrücken**. Rentamt **Zweibrücken**. Notariate **Zweibrücken I, II und III** und **Hornbach**. Sitz eines Brandversicherungs-Inspektors zu **Zweibrücken** (Inspektionsbezirk **Zweibrücken**).

Standesamtsbezirke im ganzen 26. A. Kombinierte: **Contwig**: Contwig, Dellfeld, Stambach. — **Großsteinhausen**: Großsteinhausen, Kleinsteinhausen. — **Medelsheim**: Medelsheim, Peppenkum, Seyweiler, Utweiler. — **Mittelbach**: Mittelbach, Hengstbach. — **Neualtheim**: Neualtheim, Altheim, Böckweiler. — **Niederauerbach**: Niederauerbach, Oberauerbach. — **Rimschweiler**: Rimschweiler, Althornbach. — **Schmittshausen**: Schmittshausen, Biedershausen, Oberhausen. — **Webenheim**: Webenheim, Mimbach. — **Winterbach**: Winterbach, Battweiler, Niederhausen. B. Die übrigen Gemeinden bilden je einen Standesamtsbezirk für sich.

In der Bevölkerungsziffer für die Gemeinde Zweibrücken sind 1365 aktive Militärpersonen inbegriffen.

Gemeinden St. -- Stadt Im übrigen siehe Seite I.	Fläche in ha	Zahl der		Ortsanwesende Bevölkerung															
		Ort- schaf- ten	Haus- hal- tungen	im gan- zen	nach dem Geschlecht		nach dem Familienstand					nach dem Religionsbekenntnis				nach der Staats- angehörigkeit			
					männlich	weiblich	ledig	ver- heiratet	verwitwet	geschieden	unermittelt	katholisch	protestan- tisch	israelit.	sonst. und unermittelt	Bayern	Ubrige Reichsang.	Ausländer	unermittelt
1. Altheim	1033 ₅₁	1	128	568	271	297	330	195	42	1	—	555	13	—	—	557	10	1	—
2. Althornbach	559 ₅₆	2	98	475	233	242	292	160	23	—	—	26	445	—	4	468	6	—	1
3. Battweiler	567 ₅₀	2	92	493	269	224	307	159	26	1	—	16	477	—	—	493	—	—	—
4. Biedershausen	365 ₂₅	1	39	220	110	110	133	71	16	—	—	91	129	—	—	220	—	—	—
5. Böckweiler	738 ₅₃	1	92	474	226	248	288	156	30	—	—	46	428	—	—	468	6	—	—
6. Bottenbach	613 ₁₃	1	129	661	351	310	389	233	39	—	—	71	589	—	1	657	4	—	—
7. Brenschelbach	788 ₈₀	3	94	494	253	241	304	153	37	—	—	87	407	—	—	490	—	4	—
8. Bubenhausen	514 ₉₃	5	635	3038	1463	1575	1851	1063	118	6	—	735	2269	—	34	2798	231	9	—
9. Contwig	2223 ₅₈	8	383	2045	979	1066	1306	637	95	—	7	1411	606	—	28	1968	32	39	6
10. Dellfeld	724 ₅₇	3	144	680	318	362	384	253	43	—	—	84	596	—	—	680	—	—	—
11. Dietrichingen	940 ₅₃	5	62	346	180	166	195	127	23	1	—	15	313	—	18	327	13	6	—
12. Einöd-Ingweiler	1073 ₅₃	5	249	1195	599	596	697	424	72	2	—	94	1096	—	5	1161	26	8	—
13. Großsteinhausen	483 ₇₀	2	125	573	291	282	329	209	35	—	—	108	459	—	6	559	14	—	—
14. Hengstbach	577 ₁₁	5	61	313	156	157	196	95	22	—	—	8	297	—	8	308	2	3	—
15. Hornbach, St.	1232 ₉₈	6	317	1472	729	743	913	471	88	—	—	262	1180	—	30	1402	52	18	—
16. Ixheim	591 ₂₁	2	413	2111	1009	1102	1311	707	91	2	—	817	1283	—	11	2013	94	4	—
17. Kleinsteinhausen	573 ₀₁	1	124	554	256	298	337	175	41	1	—	196	358	—	—	553	—	1	—
18. Knopp-Labach	597 ₀₇	4	74	383	191	197	225	136	27	—	—	357	31	—	—	388	—	—	—
19. Maßweiler	1086 ₄₄	4	135	715	334	381	451	228	33	3	—	439	266	—	10	712	3	—	—
20. Mauschbach	444 ₇₆	1	63	315	165	150	190	109	15	1	—	19	296	—	—	314	1	—	—
21. Medelsheim	881 ₂₇	1	113	506	245	261	312	164	30	—	—	506	—	—	—	496	10	—	—
22. Mimbach	546 ₅₄	2	128	608	296	312	367	204	37	—	—	42	566	—	—	604	4	—	—
23. Mittelbach	531 ₄₉	1	145	687	325	362	392	258	37	—	—	15	672	—	—	680	7	—	—
24. Neualtheim	306 ₄₇	1	40	190	94	96	125	57	8	—	—	190	—	—	—	189	1	—	—
25. Niederauerbach	950 ₅₆	3	444	2089	1032	1057	1221	777	87	4	—	85	1984	6	14	2057	25	7	—
26. Niederhausen	277 ₇₆	1	27	146	68	78	90	45	11	—	—	1	144	—	1	146	—	—	—
27. Oberauerbach	474 ₈₃	1	128	685	334	351	410	242	33	—	—	9	676	—	—	684	1	—	—
28. Oberhausen	356 ₁₈	1	72	360	174	186	221	115	24	—	—	129	214	16	1	360	—	—	—
29. Peppenkum	394 ₉₂	1	52	271	119	152	170	73	28	—	—	271	—	—	—	263	8	—	—
30. Reifenberg	772 ₁₁	2	89	557	268	289	367	164	25	—	1	533	24	—	—	554	3	—	—
31. Riedelberg	524 ₇₉	2	88	474	239	235	311	134	28	1	—	413	61	—	—	464	10	—	—
32. Rieschweiler	732 ₅₈	1	124	638	325	313	378	225	34	1	—	53	585	—	—	638	—	—	—
33. Rimschweiler	673 ₆₂	2	150	827	398	429	508	275	44	—	—	39	787	—	1	805	21	1	—
34. Schmittshausen	448 ₁₇	1	66	385	197	188	259	106	20	—	—	269	116	—	—	380	2	3	—

I. Amtsgericht Zweibrücken (Schluß).

Gemeinden St. = Stadt Im übrigen siehe Seite 1.	Fläche in ha	Zahl der		Ortsanwesende Bevölkerung																
		Ort- schaf- ten	Haus- hal- tungen	im gan- zen	nach dem Geschlecht		nach dem Familienstand					nach dem Religionsbekenntnis				nach der Staats- angehörigkeit				
					männlich	weiblich	ledig	ver- heiratet	verwitwet	geschieden	unermittelt	katholisch	protestan- tisch	israelit.	sonst. und unermittelt	Bayern	Uebrig Reichsang.	Ausländer	unermittelt	
35. Seyweiler	349 ₃₁	1	36	184	82	102	124	42	18	—	—	184	—	—	—	184	—	—	—	
36. Stambach	248 ₄₁	1	88	510	251	259	334	158	18	—	—	306	203	—	1	509	1	—	—	
37. Utweiler	266 ₃₂	1	21	109	54	55	63	37	9	—	—	109	—	—	—	108	1	—	—	
38. Walshausen . . .	464 ₁₈	2	82	382	197	185	211	147	24	—	—	19	359	—	4	382	—	—	—	
39. Wattweiler . . .	678 ₉₅	3	100	477	248	229	282	166	29	—	—	76	398	—	3	477	—	—	—	
40. Webenheim . . .	1038 ₁₆	2	192	894	463	431	492	328	74	—	—	21	865	—	8	888	6	—	—	
41. Winterbach . . .	423 ₇₂	3	48	244	122	122	143	86	14	1	—	11	233	—	—	244	—	—	—	
42. Zweibrücken, St. .	1523 ₉₂	11	2944	14711	7811	6900	9372	4615	696	28	—	4992	9224	282	213	12837	1752	122	—	
Summe Amtsgericht Zweibrücken	28693 ₉₆	106	8634	43064	21725	21339	26580	14179	2244	53	8	13710	28649	304	401	40485	2346	226	7	

II. Amtsgericht Blieskastel, zweiter Teil. *)

Landgericht und Oberlandesgericht **Zweibrücken**. Rentamt und Notariat **Blieskastel**. Brandversicherungs-
Inspektionsbezirk **Zweibrücken**.

Standesamtsbezirke im ganzen 2. Kombinierte: **Breitfurt**: Breitfurt, Bliesdalheim. — **Walsheim**: Walsheim, Niedergailbach.

43. Bliesdalheim . .	371 ₆₁	1	96	459	209	250	304	134	20	1	—	352	107	—	—	452	7	—	—
44. Breitfurt	807 ₉₇	3	131	592	274	318	366	187	37	2	—	44	538	1	9	591	1	—	—
45. Niedergailbach .	519 ₇₇	1	76	369	170	199	224	127	18	—	—	345	24	—	—	323	41	5	—
46. Walsheim	517 ₄₅	1	127	595	303	292	378	175	42	—	—	212	383	—	—	531	62	2	—
A.-G. Blieskastel , zweiter Teil . . .	2216 ₈₀	6	430	2015	956	1059	1272	623	117	3	—	953	1052	1	9	1897	111	7	—
A.-G. Zweibrücken .	28693 ₉₆	106	8634	43064	21725	21339	26580	14179	2244	53	8	13710	28649	304	401	40485	2346	226	7
Summe Bezirksamt Zweibrücken	30910 ₇₆	112	9064	45079	22681	22398	27852	14802	2361	56	8	14663	29701	305	410	42382	2457	233	7

Zusammenzug für den
Regierungsbezirk Pfalz.

Pfalz	Fläche in ha	Zahl der		Ortsanwesende Bevölkerung															
		Ort- schaf- ten	Haus- hal- tungen	im gan- zen	nach dem Geschlecht		nach dem Familienstand					nach dem Religionsbekenntnis				nach der Staats- angehörigkeit			
					männlich	weiblich	ledig	ver- heiratet	verwitwet	geschieden	unermittelt	katholisch	protestan- tisch	israelit.	sonst. und unermittelt	Bayern	Uebrig Reichsang.	Ausländer	unermittelt
Bezirksämter und Regierungsbezirk	592796 ₂₇	1660	188555	885833	438541	447292	530244	306056	48529	964	40	391200	479694	9606	5333	825019	55588	5188	38

*) Amtsgericht Blieskastel, erster Teil, siehe bei Bezirksamt Skt. Ingbert Seite 84.

IV. Oberpfalz und Regensburg.

A. Unmittelbare Städte.

1. **Amberg.** Amtsgericht **Amberg**, Stadtbezirk. Landgericht **Amberg**. Oberlandesgericht **Nürnberg**. Rentamt, Landbauamt, Straßen- und Flußbauamt, Bezirkskommando und Eichamt **Amberg**. Notariate **Amberg I** und **II**. Standesamt **Amberg**. Sitz eines Brandversicherungs-Inspektors (Inspektionsbezirk **Amberg**).
 2. **Neumarkt.** Amtsgericht **Neumarkt**, Stadtbezirk. Landgericht **Amberg**. Oberlandesgericht **Nürnberg**. Rentamt **Neumarkt**. Landbauamt **Regensburg**. Straßen- und Flußbauamt **Amberg**. Bezirkskommando **Nürnberg**. Eichamt **Neumarkt**. Notariat **Neumarkt**. Standesamt **Neumarkt**. Sitz eines Brandversicherungs-Inspektors (Inspektionsbezirk **Neumarkt**).
 3. **Regensburg.** Amtsgericht **Regensburg**, Stadtbezirk. Landgericht **Regensburg** (mit Kammer für Handels-sachen). Oberlandesgericht **Nürnberg**. Rentamt **Regensburg I**. Landbauamt, Straßen- und Flußbauamt, Bezirkskommando und Eichamt **Regensburg**. Notariate **Regensburg I, II** und **III**. Standesamt **Regensburg**. Sitz eines Brandversicherungs-Inspektors (Inspektionsbezirk **Regensburg**).
- In der Bevölkerungsziffer sind für die Stadt Amberg 1834, Neumarkt 133, Regensburg 1895 aktive Militärpersonen inbegriffen.

Gemeinden	Fläche in ha	Zahl der		Ortsanwesende Bevölkerung															
		Ort- schaf- ten	Haus- hal- tungen	im gan- zen	nach dem Geschlecht		nach dem Familienstand					nach dem Religionsbekenntnis				nach der Staats- angehörigkeit			
					männlich	weiblich	ledig	ver- heiratet	verwitwet	geschieden	unermittelt	katholisch	protestan- tisch	israelit.	sonst. und unermittelt	Bayern	Uebrige Reichsang.	Ausländer	unermittelt
1. Amberg	1918 ₈₉	2	4705	24303	13045	11258	15447	7503	1309	30	14	20363	3809	100	31	23548	525	213	17
2. Neumarkt	1445 ₃₆	1	1464	6369	3082	3287	3700	2273	390	6	—	5689	530	148	2	6217	117	35	—
3. Regensburg	1997 ₁₈	4	10982	48801	23522	25279	29683	15924	3127	66	1	42087	6118	519	77	46440	1132	1228	1
Unmittelbare Städte im ganzen	5360 ₈₃	7	17151	79473	39649	39824	48830	25700	4826	102	15	68139	10457	767	110	76205	1774	1476	18

B. Bezirksämter.

1. Bezirksamt Amberg.

(Landbezirk des Amtsgerichts Amberg und Amtsgericht Vilseck.)
Bezirkskommando, Landbauamt, Straßen- und Flußbauamt und Eichamt **Amberg**.

I. Landbezirk des Amtsgerichts Amberg.

Landgericht **Amberg**. Oberlandesgericht **Nürnberg**. Rentamt **Amberg**. Notariate **Amberg I** und **II**. Brandversicherung-Inspektionsbezirk **Amberg**.

Standesamtsbezirke im ganzen 30. A. Kombinierte: **Aschach:** Aschach, Raigerling. — **Freudenberg:** Freudenberg, Wutschdorf. — **Hohenkemmuth:** Hohenkemmuth, Haag. — **Mendorferbuch:** Mendorferbuch, Egelsheim. — **Pittersberg:** Pittersberg, Diebis. — **Pursruck:** Pursruck, Weiher. — **Rieden:** Rieden, Siegenhofen. — **Schnaittenbach:** Schnaittenbach, Forst. — **Theuern:** Theuern, Ebermannsdorf.
B. Die übrigen Gemeinden bilden je einen Standesamtsbezirk für sich.

1. Ammersricht . . .	535 ₈₃	6	47	284	143	141	190	84	10	—	—	283	1	—	—	284	—	—	—
2. Ammerthal . . .	626 ₄₁	6	82	405	200	205	244	141	20	—	—	401	4	—	—	405	—	—	—
3. Aschach	1096 ₅₁	3	61	374	190	184	245	119	10	—	—	374	—	—	—	374	—	—	—
4. Diebis	979 ₁₀	3	23	139	73	66	92	34	13	—	—	139	—	—	—	139	—	—	—
5. Ebermannsdorf .	622 ₂₂	1	26	140	67	73	91	46	3	—	—	138	2	—	—	139	—	1	—
6. Egelsheim . . .	637 ₆₅	5	29	136	67	69	81	48	7	—	—	136	—	—	—	136	—	—	—
7. Ens Dorf	1076 ₆₅	5	119	626	272	354	382	195	49	—	—	622	4	—	—	626	—	—	—
8. Forst	629 ₄₂	4	62	321	156	165	200	100	21	—	—	319	2	—	—	321	—	—	—
9. Freudenberg . .	514 ₆₀	5	74	411	205	206	260	129	22	—	—	407	4	—	—	410	1	—	—
10. Gärmersdorf . .	1946 ₅₉	7	187	1029	480	549	665	316	48	—	—	1014	15	—	—	1021	1	7	—

I. Landbezirk des Amtsgerichts Amberg (Schluß).

Gemeinden St. = Stadt St.V. = Städtische Verfassung M. = Markt Im übrigen siehe Seite 1.	Fläche in ha	Zahl der		Ortsanwesende Bevölkerung															
		Ort- schaf- ten	Haus- hal- tungen	im gan- zen	nach dem Geschlecht		nach dem Familienstand					nach dem Religionsbekenntnis				nach der Staats- angehörigkeit			
					männlich	weiblich	ledig	ver- heiratet	verwitwet	geschieden	unermittelt	katholisch	protestan- tisch	israelit.	sonst. und unermittelt	Bayern	Uebrig Reichsang.	Ausländer	unermittelt
11. Gailoh	910 ⁵⁸	6	63	409	193	216	280	116	13	—	—	398	11	—	—	409	—	—	—
12. Garsdorf	1384 ³⁰	12	85	387	197	190	211	156	20	—	—	387	—	—	—	387	—	—	—
13. Haag	849 ⁶⁰	4	26	153	77	76	103	42	8	—	—	153	—	—	—	153	—	—	—
14. Hiltersdorf	1838 ⁵⁴	11	81	481	240	241	318	133	29	1	—	477	4	—	—	481	—	—	—
15. Hirschau, St.	2306 ⁶⁰	1	425	1892	865	1027	1131	643	117	1	—	1871	20	—	1	1869	17	6	—
16. Hohenkemnath	310 ⁵⁰	1	38	167	88	79	99	55	13	—	—	167	—	—	—	167	—	—	—
17. Karmensölden	892 ⁴⁵	6	69	400	178	222	261	118	21	—	—	393	7	—	—	400	—	—	—
18. Köfering	2039 ¹⁰	3	266	1293	598	695	775	448	69	1	—	1288	4	—	1	1277	2	14	—
19. Kötzersricht	963 ⁷¹	5	39	225	99	126	147	65	13	—	—	222	3	—	—	225	—	—	—
20. Lintach	449 ¹⁰	1	45	241	111	130	150	77	14	—	—	241	—	—	—	241	—	—	—
21. Mendorferbuch	627 ⁹⁸	5	45	236	111	125	132	87	17	—	—	236	—	—	—	236	—	—	—
22. Mimbach	1126 ⁴⁴	4	54	303	147	161	196	94	18	—	—	308	—	—	—	308	—	—	—
23. Pittersberg	2116 ⁴³	8	93	550	262	288	340	191	19	—	—	540	10	—	—	550	—	—	—
24. Pursruck	745 ⁶⁴	2	31	184	84	100	124	52	8	—	—	184	—	—	—	184	—	—	—
25. Raigering	136 ⁴⁰	2	88	430	210	220	262	149	19	—	—	430	—	—	—	430	—	—	—
26. Rieden, M.	615 ⁵⁹	4	137	607	275	332	358	205	41	—	—	607	—	—	—	607	—	—	—
27. Schnaittenbach, M.	1166 ⁶⁶	1	175	824	389	435	468	299	57	—	—	819	5	—	—	823	1	—	—
28. Siegenhofen	567 ⁴³	4	17	101	49	52	69	30	2	—	—	101	—	—	—	101	—	—	—
29. Steiningloh	892 ¹¹	5	30	159	74	85	103	46	9	1	—	159	—	—	—	159	—	—	—
30. Thanheim	904 ³⁵	6	46	244	120	124	148	79	17	—	—	244	—	—	—	244	—	—	—
31. Theuern	1040 ⁵⁰	1	58	280	125	155	171	89	20	—	—	280	—	—	—	280	—	—	—
32. Traßberg	830 ⁴⁴	6	82	480	228	252	306	158	16	—	—	417	63	—	—	480	—	—	—
33. Ullersberg	759 ⁸¹	4	20	118	59	59	77	34	7	—	—	118	—	—	—	118	—	—	—
34. Ursensollen	416 ⁴⁵	1	72	318	157	161	188	105	25	—	—	318	—	—	—	318	—	—	—
35. Ursulapoppen- richt	691 ¹⁰	3	42	245	118	127	158	76	11	—	—	245	—	—	—	245	—	—	—
36. Weiher	931 ⁴⁰	6	34	214	112	102	142	60	12	—	—	214	—	—	—	214	—	—	—
37. Wolfsbach	1189 ⁰⁰	5	71	347	174	173	203	122	21	—	1	346	—	—	1	346	—	—	1
38. Wutschdorf	1378 ³⁰	7	88	501	237	264	317	156	28	—	—	501	—	—	—	501	—	—	—
39. Zant	1049 ³⁴	7	55	284	139	145	168	106	10	—	—	284	—	—	—	284	—	—	—
Ausmärk. Bezirke	6729 ⁹⁸																		
Landbezirk d. Amts- gerichts Amberg	44524 ⁹⁰	176	3085	15943	7569	8374	9855	5203	880	4	1	15781	159	—	3	15892	22	28	1

II. Amtsgericht Vilseck.

Landgericht **Weiden**. Oberlandesgericht **Nürnberg**. Rentamt **Amberg**. Notariat **Vilseck**.
Brandversicherungs-Inspektionsbezirk **Amberg**.

Standesamtsbezirke im ganzen 15. A. Kombinierte: **Ehenfeld**: Ehenfeld, Massenricht. — **Hahnbach**: Hahnbach, Iber, Süß. —
Schlicht: Schlicht, Sigl. — **Vilseck**: Vilseck, Gressenwöhr. B. Die übrigen Gemeinden bilden je einen Standesamtsbezirk für sich.

40. Adlholz	1429 ⁷⁵	6	56	353	173	180	229	108	16	—	—	353	—	—	—	353	—	—	—
41. Ehenfeld	1466 ⁸⁵	4	74	489	229	260	333	130	26	—	—	489	—	—	—	489	—	—	—
42. Freihung, M.	346 ³²	3	111	524	285	299	363	188	33	—	—	441	142	1	—	583	—	1	—
43. Gebenbach	1811 ⁷¹	3	91	523	237	286	364	131	28	—	—	523	—	—	—	521	1	1	—

II. Amtsgericht Vilseck (Schluß).

Gemeinden St. = Stadt St.V. = Städtische Verfassung M. = Markt Im übrigen siehe Seite I.	Fläche in ha	Zahl der		Ortsanwesende Bevölkerung															
		Ort- schaf- ten	Haus- hal- tungen	im gan- zen	nach dem Geschlecht		nach dem Familienstand					nach dem Religionsbekenntnis				nach der Staats- angehörigkeit			
					männlich	weiblich	ledig	ver- heiratet	verwitwet	geschieden	unermittelt	katholisch	protestan- tisch	israelit.	sonst. und unermittelt	Bayern	Uebrige Reichsang.	Ausländer	unermittelt
44. Gressenwöhr . . .	2049 ₆₀	13	110	593	295	298	377	181	34	1	—	591	2	—	—	592	1	—	—
45. Großschönbrunn .	1734 ₁₅	4	86	543	261	282	365	156	22	—	—	543	—	—	—	543	—	—	—
46. Hahnbach, M. . .	828 ₀₃	2	155	828	370	458	517	260	50	1	—	826	2	—	—	823	—	5	—
47. Iber	1334 ₈₈	5	57	294	153	141	182	94	18	—	—	286	8	—	—	293	—	1	—
48. Irlbach	782 ₆₆	5	48	302	150	152	207	78	17	—	—	298	4	—	—	302	—	—	—
49. Kürmreuth . . .	467 ₄₀	4	57	291	147	144	174	97	20	—	—	117	174	—	—	291	—	—	—
50. Langenbruck . .	2597 ₉₀	16	141	758	362	396	483	222	53	—	—	737	20	1	—	756	2	—	—
51. Massenricht . . .	1020 ₄₀	6	52	345	174	171	217	110	18	—	—	344	1	—	—	344	—	1	—
52. Schlicht	901 ₁₉	6	95	513	257	256	325	151	37	—	—	509	3	—	1	513	—	—	—
53. Seugast	1300 ₁₀	14	104	586	299	287	387	160	39	—	—	570	16	—	—	575	10	1	—
54. Sigl	1300 ₂₉	8	56	336	174	162	222	94	20	—	—	336	—	—	—	336	—	—	—
55. Sigras	1453 ₉₄	10	82	501	263	238	324	152	25	—	—	248	253	—	—	501	—	—	—
56. Süß	747 ₇₅	3	45	275	135	140	183	76	16	—	—	275	—	—	—	275	—	—	—
57. Thansüß	1145 ₃₀	5	94	477	234	243	286	154	36	1	—	263	214	—	—	454	—	23	—
58. Vilseck, St. . . .	386 ₀₅	1	276	1239	571	668	764	392	79	1	3	1217	10	9	3	1207	24	5	3
59. Weißenberg . . .	769 ₉₄	6	48	269	134	135	164	89	16	—	—	91	178	—	—	266	—	3	—
Ausmärk. Bezirke .	4774 ₀₀																		
Amtsgericht Vilseck	28648 ₂₁	124	1838	10039	4903	5196	6466	3023	603	4	3	9057	1027	11	4	10017	38	41	3
Landbezirk d. Amts- gerichts Amberg	44524 ₉₀	176	3085	15943	7569	8374	9855	5203	880	4	1	15781	159	—	3	15892	22	28	1
Summe Bezirksamt Amberg	73173 ₁₁	300	4923	26042	12472	13570	16321	8226	1483	8	4	24838	1186	11	7	25909	60	69	4

2. Bezirksamt Beilngries.

(Amtsgerichte Beilngries und Riedenburg.)

Bezirkskommando **Ingolstadt**. Landbauamt, Straßen- und Flußbauamt **Regensburg**. Eichamt **Neumarkt**.**I. Amtsgericht Beilngries.**Landgericht **Eichstätt**. Oberlandesgericht **Augsburg**. Rentamt **Beilngries**. Notariat **Beilngries**.
Brandversicherungs-Inspektionsbezirk **Neumarkt**.**Standesamtsbezirke im ganzen 48.** Jede Gemeinde bildet einen Standesamtsbezirk für sich.

1. Altmannsberg . .	627 ₃₇	5	38	222	103	119	144	70	8	—	—	222	—	—	—	222	—	—	—
2. Amtmannsdorf . .	405 ₀₈	1	25	134	69	65	79	54	1	—	—	134	—	—	—	134	—	—	—
3. Aschbuch	796 ₉₃	2	49	265	135	130	172	76	17	—	—	265	—	—	—	265	—	—	—
4. Bachhausen . . .	457 ₂₉	3	36	215	101	114	122	82	11	—	—	15	200	—	—	215	—	—	—
5. Beilngries, St. . .	1219 ₆₁	1	460	1848	822	1026	1067	623	146	5	7	1801	46	1	—	1831	11	6	—
6. Berching, St. . .	694 ₆₇	1	348	1428	664	764	857	454	116	1	—	1416	12	—	—	1421	4	2	1
7. Biberbach	549 ₂₅	2	33	178	88	90	109	55	14	—	—	178	—	—	—	178	—	—	—
8. Burggriesbach . .	395 ₈₇	1	62	324	137	187	210	94	20	—	—	322	1	1	—	324	—	—	—
9. Eglöfsdorf	282 ₁₇	1	27	161	91	70	104	51	6	—	—	161	—	—	—	161	—	—	—
10. Erasbach	518 ₀₂	1	69	331	164	167	195	114	22	—	—	326	5	—	—	331	—	—	—
11. Ernersdorf	586 ₃₈	4	36	197	96	101	120	65	12	—	—	191	6	—	—	197	—	—	—
12. Forchheim	678 ₆₀	1	75	380	189	191	246	112	22	—	—	380	—	—	—	380	—	—	—

I. Amtsgericht Beilngries (Schluß).

Gemeinden St. = Stadt St.V. = Städtische Verfassung M. = Markt Im übrigen siehe Seite 1.	Fläche in ha	Zahl der		Ortsanwesende Bevölkerung															
		Ort- schaf- ten	Haus- hal- tungen	im gan- zen	nach dem Geschlecht		nach dem Familienstand					nach dem Religionsbekenntnis				nach der Staats- angehörigkeit			
					männlich	weiblich	ledig	ver- heiratet	verwitwet	geschieden	unermittelt	katholisch	protestan- tisch	israelit.	sonst. und unermittelt	Bayern	Uebrig Reichsang.	Ausländer	unermittelt
13. Fribertshofen . .	622 ₁₀	2	32	189	87	102	131	53	5	—	—	189	—	—	—	189	—	—	—
14. Grampersdorf . .	427 ₇₁	1	23	150	74	76	98	45	7	—	—	150	—	—	—	150	—	—	—
15. Großalfalterbach	859 ₆₈	3	59	340	175	165	225	96	19	—	—	340	—	—	—	340	—	—	—
16. Großberghausen .	401 ₈₅	2	32	184	93	91	117	56	11	—	—	184	—	—	—	184	—	—	—
17. Hermannsberg . .	431 ₁₉	2	21	130	63	67	87	37	6	—	—	130	—	—	—	130	—	—	—
18. Hirschberg . . .	238 ₉₉	1	54	234	115	119	128	91	15	—	—	234	—	—	—	234	—	—	—
19. Höfen	370 ₄₇	2	26	138	73	65	86	42	10	—	—	138	—	—	—	138	—	—	—
20. Holnstein	615 ₈₀	3	57	392	133	259	290	92	10	—	—	392	—	—	—	392	—	—	—
21. Ittelhofen	1101 ₀₁	3	79	423	201	222	276	120	27	—	—	423	—	—	—	423	—	—	—
22. Kevenhüll	776 ₀₇	1	56	282	138	144	161	110	11	—	—	282	—	—	—	282	—	—	—
23. Kottlingwörth . .	673 ₄₂	3	66	293	152	141	178	107	8	—	—	292	1	—	—	293	—	—	—
24. Lauterbach	401 ₁₈	3	44	231	121	110	155	58	18	—	—	230	1	—	—	230	1	—	—
25. Litterzhofen . . .	412 ₅₁	1	23	127	70	57	79	44	4	—	—	127	—	—	—	127	—	—	—
26. Oberndorf	633 ₉₅	1	25	148	69	79	90	47	11	—	—	148	—	—	—	148	—	—	—
27. Oening	405 ₄₉	1	28	136	61	75	85	44	7	—	—	136	—	—	—	136	—	—	—
28. Ottmaring	375 ₃₂	1	30	170	81	89	103	60	7	—	—	170	—	—	—	170	—	—	—
29. Paulushofen	796 ₄₆	2	71	352	173	179	224	107	21	—	—	345	7	—	—	352	—	—	—
30. Plankstetten . . .	379 ₂₃	2	77	360	190	170	211	132	17	—	—	356	4	—	—	360	—	—	—
31. Pollanten	1420 ₄₆	4	76	343	172	171	203	113	27	—	—	340	3	—	—	343	—	—	—
32. Raitenbuch	599 ₆₈	1	28	171	81	90	120	44	7	—	—	171	—	—	—	171	—	—	—
33. Rudertshofen . . .	665 ₁₆	2	51	284	131	153	173	96	15	—	—	284	—	—	—	284	—	—	—
34. Schnufenhofen . .	746 ₄₉	1	46	242	116	126	146	80	15	1	—	242	—	—	—	242	—	—	—
35. Sollngriesbach . .	560 ₁₂	3	41	201	87	114	117	75	9	—	—	201	—	—	—	201	—	—	—
36. Staufersbuch . . .	610 ₂₅	1	39	211	91	120	121	81	9	—	—	211	—	—	—	211	—	—	—
37. Stierbaum	381 ₂₁	2	22	117	51	66	71	43	3	—	—	117	—	—	—	117	—	—	—
38. Sulzkirchen	490 ₈₁	1	79	351	164	187	216	112	23	—	—	3	348	—	—	351	—	—	—
39. Thann	769 ₃₂	4	44	258	133	125	163	86	9	—	—	258	—	—	—	258	—	—	—
40. Töging	530 ₂₄	2	81	380	184	196	218	133	29	—	—	375	5	—	—	373	6	1	—
41. Vogelthal	447 ₁₂	2	23	121	59	62	81	36	4	—	—	121	—	—	—	121	—	—	—
42. Wallnsdorf	879 ₄₁	2	38	225	102	123	150	64	11	—	—	225	—	—	—	225	—	—	—
43. Waltersberg	868 ₆₈	6	52	295	147	148	193	87	15	—	—	295	—	—	—	295	—	—	—
44. Wattenberg	582 ₀₉	3	27	139	72	67	76	56	7	—	—	139	—	—	—	139	—	—	—
45. Weidenwang	345 ₆₂	1	44	204	93	111	125	63	16	—	—	204	—	—	—	204	—	—	—
46. Wiesenhofen	330 ₀₀	2	26	139	67	72	87	48	4	—	—	139	—	—	—	139	—	—	—
47. Winterzhofen . . .	527 ₄₈	1	22	144	75	69	96	41	7	—	—	144	—	—	—	144	—	—	—
48. Wißing	916 ₁₀	2	68	350	167	183	215	106	29	—	—	350	—	—	—	350	—	—	—
Ausmärk. Bezirke . .	1257 ₈₂																		
Summe Amtsgericht Beilngries	30062 ₁₈	97	2868	14137	6720	7417	8720	4555	848	7	7	13496	639	2	—	14105	22	9	1

II. Amtsgericht Riedenburg.

Landgericht **Regensburg**. Oberlandesgericht **Nürnberg**. Rentamt **Riedenburg**. Notariat **Riedenburg**.
Brandversicherungs-Inspektionsbezirk **Regensburg**.

Standesamtsbezirke im ganzen 47. A. Kombinierte: **Altmühlmünster**: Altmühlmünster, Deising, Meihern. — **Pondorf**: Pondorf, Breitenhill, Winden. — **Sollern**: Sollern, Neuenhinzenhausen. — **Staadorf**: Staadorf, Unterbürg. B. Die übrigen Gemeinden bilden je einen Standesamtsbezirk für sich.

Gemeinden St. — Stadt St.V. — Städtische Verfassung M. — Markt Im übrigen siehe Seite I.	Fläche in ha	Zahl der		Ortsanwesende Bevölkerung															
		Ort- schaf- ten	Haus- hal- tungen	im gan- zen	nach dem Geschlecht		nach dem Familienstand					nach dem Religionsbekenntnis				nach der Staats- angehörigkeit			
					männlich	weiblich	ledig	ver- heiratet	verwitwet	geschieden	unermittelt	katholisch	protestan- tisch	israelit.	sonst. und unermittelt	Bayern	Uebrig Reichsang.	Ausländer	unermittelt
49. Altmannstein, M.	496 ₇₈	1	223	921	452	469	505	346	68	2	—	920	1	—	—	917	1	3	—
50. Altmühlmünster	167 ₄₀	5	32	151	74	77	88	50	13	—	—	146	5	—	—	151	—	—	—
51. Bayersdorf . . .	403 ₇₈	2	36	210	102	108	139	59	11	1	—	210	—	—	—	209	—	1	—
52. Berghausen . . .	360 ₈₇	1	20	119	56	63	71	44	4	—	—	119	—	—	—	119	—	—	—
53. Bettbrunn . . .	316 ₆₉	1	52	236	121	115	135	87	14	—	—	230	6	—	—	236	—	—	—
54. Breitenhill . . .	200 ₃₅	1	20	117	60	57	68	41	8	—	—	117	—	—	—	117	—	—	—
55. Buch	583 ₂₇	2	27	165	83	82	105	51	9	—	—	165	—	—	—	165	—	—	—
56. Deising	309 ₀₂	3	32	141	70	71	81	55	4	1	—	140	1	—	—	141	—	—	—
57. Dietfurt, St. . . .	515 ₄₈	1	283	1103	519	589	641	385	82	—	—	1099	8	1	—	1099	7	2	—
58. Echendorf	361 ₉₉	3	20	113	57	56	68	42	3	—	—	113	—	—	—	113	—	—	—
59. Eggersberg	865 ₂₀	5	50	238	116	122	130	94	14	—	—	236	2	—	—	236	1	1	—
60. Eutenhofen	401 ₁₁	1	26	139	66	73	88	48	3	—	—	139	—	—	—	139	—	—	—
61. Forchheim	469 ₇₅	1	31	225	109	116	157	55	13	—	—	225	—	—	—	225	—	—	—
62. Gimpertshausen . .	736 ₇₄	2	47	218	107	111	119	88	11	—	—	218	—	—	—	218	—	—	—
63. Griesstetten . . .	877 ₄₄	4	37	189	96	93	117	66	6	—	—	189	—	—	—	189	—	—	—
64. Hagenhill	654 ₆₇	1	59	359	179	180	225	112	22	—	—	359	—	—	—	359	—	—	—
65. Hainsberg	389 ₇₂	2	20	121	59	62	81	34	6	—	—	121	—	—	—	121	—	—	—
66. Hattenhausen . . .	514 ₈₂	2	20	128	62	66	85	41	2	—	—	128	—	—	—	128	—	—	—
67. Hexenagger	636 ₁₄	2	56	233	106	127	112	105	16	—	—	229	4	—	—	223	8	2	—
68. Hiendorf	363 ₅₅	1	23	142	65	77	91	48	3	—	—	142	—	—	—	142	—	—	—
69. Hüttenhausen . . .	537 ₄₄	2	28	191	97	94	127	58	6	—	—	191	—	—	—	191	—	—	—
70. Jachenhausen . . .	475 ₁₂	2	38	177	86	91	113	56	8	—	—	177	—	—	—	177	—	—	—
71. Laimerstadt	778 ₆₄	2	53	370	172	198	248	95	27	—	—	370	—	—	—	370	—	—	—
72. Lobsing	1023 ₃₆	2	69	419	209	210	269	131	16	—	—	417	2	—	—	415	1	3	—
73. Mallerstetten . . .	636 ₄₄	3	32	189	94	95	125	53	11	—	—	189	—	—	—	189	—	—	—
74. Meihern	363 ₇₈	3	51	195	97	98	111	68	16	—	—	194	1	—	—	194	1	—	—
75. Mendorf	858 ₅₅	1	65	322	155	167	186	118	17	1	—	322	—	—	—	317	5	—	—
76. Mindelstetten . . .	726 ₂₅	2	69	421	201	220	273	128	20	—	—	421	—	—	—	421	—	—	—
77. Mühlbach	1045 ₈₈	2	57	244	117	127	148	84	12	—	—	244	—	—	—	244	—	—	—
78. Neuenhinzen- hausen	184 ₆₂	2	51	200	99	101	95	94	11	—	—	200	—	—	—	197	—	3	—
79. Offendorf	329 ₆₀	4	34	167	78	89	102	58	7	—	—	167	—	—	—	167	—	—	—
80. Otterzhofen	541 ₄₅	1	23	143	69	74	89	46	8	—	—	143	—	—	—	143	—	—	—
81. Perletzhofen	907 ₁₇	3	31	212	92	120	149	55	8	—	—	211	1	—	—	212	—	—	—
82. Pondorf	975 ₉₀	3	72	401	187	214	245	136	20	—	—	398	3	—	—	401	—	—	—
83. Predlfing	627 ₆₈	3	18	102	53	49	64	35	3	—	—	102	—	—	—	102	—	—	—
84. Premierzhofen . . .	552 ₇₄	3	27	144	65	79	85	50	9	—	—	144	—	—	—	144	—	—	—
85. Prunn	439 ₀₄	4	49	229	116	113	131	88	10	—	—	228	—	—	1	228	1	—	—
86. Riedenburg, M. . . .	984 ₀₄	5	381	1823	807	1016	1089	611	121	2	—	1797	24	2	—	1805	11	7	—
87. Sandersdorf	305 ₇₈	1	56	250	126	124	128	100	22	—	—	248	2	—	—	246	3	1	—

II. Amtsgericht **Riedenburg** (Schluß).

Gemeinden St. = Stadt St.V. = Städtische Verfassung M. = Markt Im übrigen siehe Seite 1.	Fläche in ha	Zahl der		im gan- zen	Ortsanwesende Bevölkerung														
		Ort- schaf- ten	Haus- hal- tungen		nach dem Geschlecht		nach dem Familienstand					nach dem Religionsbekenntnis				nach der Staats- angehörigkeit			
					männlich	weiblich	ledig	ver- heiratet	verwitwet	geschieden	unermittelt	katholisch	protestan- tisch	israelit.	sonst. und unermittelt	Bayern	Uebrig Reichsang.	Ausländer	unermittelt
88. Schafshill . . .	1236 ₀₀	2	41	253	140	113	156	88	9	—	—	253	—	—	—	253	—	—	—
89. Schaitdorf . . .	943 ₇₂	4	27	189	93	96	135	45	9	—	—	189	—	—	—	189	—	—	—
90. Schamhaupten . .	807 ₆₆	2	59	309	146	163	183	106	20	—	—	303	—	—	6	306	3	—	—
91. Schwabstetten . .	688 ₁₆	2	31	217	108	109	155	56	6	—	—	217	—	—	—	217	—	—	—
92. Sollern	289 ₅₇	4	23	111	56	55	70	37	4	—	—	111	—	—	—	110	—	1	—
93. Staa Dorf	501 ₀₁	4	36	192	95	97	128	54	10	—	—	192	—	—	—	192	—	—	—
94. Steinsdorf	578 ₈₂	1	70	360	176	184	196	143	21	—	—	358	2	—	—	360	—	—	—
95. Tettenwang . . .	1039 ₆₉	5	62	352	173	179	231	103	18	—	—	352	—	—	—	347	5	—	—
96. Thann	720 ₉₀	1	41	259	148	111	165	83	11	—	—	259	—	—	—	259	—	—	—
97. Unterbürg	309 ₁₈	3	43	180	93	87	97	75	8	—	—	180	—	—	—	180	—	—	—
98. Wildenstein . . .	393 ₆₃	5	36	175	76	99	112	56	7	—	—	174	—	—	1	175	—	—	—
99. Winden	811 ₇₉	3	46	300	147	153	197	92	11	—	—	300	—	—	—	300	—	—	—
100. Wolfsbuch . . .	1538 ₆₈	2	83	459	233	226	283	155	21	—	—	459	—	—	—	459	—	—	—
101. Zell	787 ₂₃	2	57	288	137	151	173	104	11	—	—	288	—	—	—	288	—	—	—
Ausmärk. Bezirke . .	1149 ₆₀																		
A.-G. Riedenburg . .	33713 ₇₅	129	2973	15116	7300	7816	9164	5115	830	7	—	15043	62	3	8	15045	47	24	—
„ Beilngries . . .	30062 ₁₈	97	2868	14137	6720	7417	8720	4555	848	7	7	13496	639	2	—	14105	22	9	1
Summe Bezirksamt Beilngries	63775 ₉₃	226	5841	29253	14020	15233	17884	9670	1678	14	7	28539	701	5	8	29150	69	33	1

3. Bezirksamt **Burglengenfeld**.(Amtsgerichte **Burglengenfeld** und **Schwandorf**.)Bezirkskommando **Amberg**. Landbauamt, Straßen- und Flußbauamt **Amberg**. Eichamt **Schwandorf**.I. Amtsgericht **Burglengenfeld**.Landgericht **Regensburg**. Oberlandesgericht **Nürnberg**. Rentamt **Burglengenfeld**. Notariat **Burglengenfeld**.
Brandversicherungs-Inspektionsbezirk **Amberg**.**Standesamtsbezirke im ganzen 21.** A. Kombinierte: **Dietldorf**: Dietldorf, Emhof, Rohrbach. — **Dinau**: Dinau, Dallackenried. —
Duggendorf: Duggendorf, Hochdorf, Wischenhofen. — **Kallmünz**: Kallmünz, Krachenhausen. — **Premberg**: Premberg, Münchshofen. —
Saltendorf: Saltendorf, Teublitz. — **Schmidmühlen**: Schmidmühlen, Pilsheim. — **See**: See, Eich. B. Die übrigen Gemeinden bilden je
einen Standesamtsbezirk für sich.

1. Bergheim	694 ₉₂	7	33	167	80	87	88	72	7	—	—	167	—	—	—	167	—	—	—
2. Bubach a. Naab . .	802 ₅₁	6	68	388	196	192	249	118	21	—	—	388	—	—	—	378	—	10	—
3. Burglengenfeld, St.	1182 ₉₅	10	747	3176	1590	1586	1783	1216	176	1	—	3115	60	1	—	3150	18	8	—
4. Dallackenried . .	486 ₈₀	7	18	120	63	57	78	34	8	—	—	120	—	—	—	120	—	—	—
5. Dietldorf	1077 ₄₆	13	79	391	191	200	237	136	17	1	—	391	—	—	—	391	—	—	—
6. Dinau	911 ₆₆	5	28	185	95	90	123	55	7	—	—	185	—	—	—	184	—	1	—
7. Duggendorf	828 ₃₄	8	51	269	129	140	158	97	14	—	—	269	—	—	—	269	—	—	—
8. Eich	404 ₄₀	5	18	111	52	59	70	38	3	—	—	111	—	—	—	111	—	—	—
9. Emhof	516 ₆₃	3	46	212	106	106	129	73	10	—	—	211	1	—	—	207	—	5	—
10. Fischbach	602 ₄₅	3	28	179	89	90	107	63	9	—	—	179	—	—	—	178	—	1	—
11. Hochdorf	723 ₇₈	4	64	332	160	172	188	137	7	—	—	332	—	—	—	332	—	—	—
12. Höchensee	859 ₈₂	10	31	179	85	94	117	46	16	—	—	179	—	—	—	179	—	—	—
13. Holzheim a. Forst	542 ₁₈	2	70	342	155	187	183	143	16	—	—	342	—	—	—	342	—	—	—

I. Amtsgericht Burglengenfeld (Schluß).

Gemeinden St. = Stadt St.V. = Städtische Verfassung M. = Markt Im übrigen siehe Seite I.	Fläche in ha	Zahl der		Ortsanwesende Bevölkerung															
		Ort- schaf- ten	Haus- hal- tungen	im gan- zen	nach dem Geschlecht		nach dem Familienstand					nach dem Religionsbekenntnis				nach der Staats- angehörigkeit			
					männlich	weiblich	ledig	ver- heiratet	verwitwet	geschieden	unermittelt	katholisch	protestan- tisch	israelit.	sonst. und unermittelt	Bayern	Uebrigere Reichsang.	Ausländer	unermittelt
14. Ibenthan	820 ₃₁	11	155	788	397	391	480	282	26	—	—	714	74	—	—	722	55	11	—
15. Kallmünz, M., St.V.	831 ₂₂	2	287	1307	609	698	806	417	84	—	—	1307	—	—	—	1290	16	1	—
16. Katzdorf	1923 ₃₅	7	73	421	214	207	257	146	18	—	—	418	3	—	—	417	1	3	—
17. Kirchenödenhart	378 ₇₇	1	33	149	71	78	80	64	5	—	—	149	—	—	—	149	—	—	—
18. Krachenhausen .	517 ₇₅	5	23	129	63	66	72	50	7	—	—	129	—	—	—	129	—	—	—
19. Lanzenried	1486 ₂₀	10	50	286	144	142	178	93	15	—	—	284	2	—	—	286	—	—	—
20. Leonberg	868 ₄₆	13	222	1092	526	566	656	376	59	1	—	1087	5	—	—	1088	4	—	—
21. Meßnerskreith . .	667 ₀₂	9	124	625	307	318	368	229	28	—	—	608	17	—	—	623	2	—	—
22. Münchshofen . . .	434 ₀₈	4	108	522	253	269	313	186	23	—	—	522	—	—	—	506	—	16	—
23. Pilsheim	238 ₆₀	3	24	111	53	58	64	40	7	—	—	111	—	—	—	111	—	—	—
24. Pirkensee	408 ₉₆	3	110	510	251	259	317	177	16	—	—	492	18	—	—	505	2	3	—
25. Pottenstetten . . .	1019 ₃₄	13	47	256	134	122	166	80	10	—	—	254	2	—	—	256	—	—	—
26. Premberg	492 ₆₁	3	36	189	91	98	117	65	7	—	—	185	4	—	—	183	—	6	—
27. Rohrbach	830 ₃₅	8	58	284	133	151	155	109	20	—	—	280	4	—	—	284	—	—	—
28. Saltendorf	472 ₃₂	4	36	190	95	95	119	62	9	—	—	190	—	—	—	187	—	3	—
29. Schmidmühlen, M.	1061 ₂₀	7	203	886	400	486	500	322	63	1	—	883	3	—	—	881	—	5	—
30. See	491 ₂₈	2	27	164	85	79	106	52	6	—	—	164	—	—	—	164	—	—	—
31. Teublitz	588 ₃₁	1	208	935	490	445	545	331	59	—	—	911	19	—	5	918	2	15	—
32. Traidendorf	179 ₃₆	2	42	210	105	105	130	70	10	—	—	209	1	—	—	179	—	31	—
33. Winbuch	637 ₄₅	6	42	237	124	113	147	80	10	—	—	234	3	—	—	235	1	1	—
34. Wischenhofen . . .	170 ₂₆	3	31	154	80	74	89	57	7	1	—	154	—	—	—	154	—	—	—
Ausmärk. Bezirke . . .	3030 ₆₁																		
Summe Amtsgericht Burglengenfeld	27183 ₀₁	200	3220	15496	7616	7880	9175	5516	800	5	—	15274	216	1	5	15275	101	120	—

II. Amtsgericht Schwandorf.

Landgericht **Amberg**. Oberlandesgericht **Nürnberg**. Rentamt **Burglengenfeld**. Notariat **Schwandorf**.
Brandversicherungs-Inspektionsbezirk **Amberg**.

Standesamtsbezirke im ganzen 12. A. Kombinierte: **Ettmannsdorf**: Ettmannsdorf, Dachelhofen. — **Haselbach**: Haselbach, Breitenbrunn. — **Neukirchen**: Neukirchen, Gögglbach, Naabeck. — **Schwandorf**: Schwandorf, Krondorf. — **Wackersdorf**: Wackersdorf, Alberndorf, Oder. B. Die übrigen Gemeinden bilden je einen Standesamtsbezirk für sich.

35. Alberndorf	943 ₀₀	6	39	235	120	115	160	65	10	—	—	235	—	—	—	235	—	—	—
36. Breitenbrunn	634 ₃₉	4	31	152	70	82	101	38	13	—	—	152	—	—	—	152	—	—	—
37. Büchheim	1229 ₅₂	8	46	226	113	113	140	77	9	—	—	225	1	—	—	226	—	—	—
38. Dachelhofen	1141 ₁₀	2	38	214	104	110	134	72	8	—	—	209	5	—	—	214	—	—	—
39. Ettmannsdorf	717 ₆₁	6	64	620	172	448	497	102	19	2	—	602	18	—	—	580	24	16	—
40. Fronberg	851 ₉₇	4	162	764	357	407	459	258	46	1	—	744	14	—	6	749	12	3	—
41. Gögglbach	464 ₇₁	3	31	207	100	107	146	58	3	—	—	207	—	—	—	207	—	—	—
42. Haselbach	662 ₈₅	3	68	316	149	167	200	95	21	—	—	316	—	—	—	316	—	—	—
43. Krondorf	506 ₅₂	2	70	429	205	224	268	142	19	—	—	414	15	—	—	429	—	—	—
44. Kronstetten	1384 ₃₀	6	61	344	163	181	223	107	13	—	1	339	5	—	—	340	3	1	—
45. Naabeck	482 ₀₇	3	36	160	90	90	113	62	5	—	—	172	8	—	—	178	—	2	—
46. Neukirchen	1145 ₂₈	10	57	335	172	163	231	88	16	—	—	335	—	—	—	334	1	—	—

II. Amtsgericht Schwandorf (Schluß).

Gemeinden St. = Stadt St.V. = Städtische Verfassung M. = Markt Im übrigen siehe Seite 1.	Fläche in ha	Zahl der		Ortsanwesende Bevölkerung															
		Ort- schaf- ten	Haus- hal- tungen	im gan- zen	nach dem Geschlecht		nach dem Familienstand					nach dem Religionsbekenntnis				nach der Staats- angehörigkeit			
					männlich	weiblich	ledig	ver- heiratet	verwitwet	geschieden	unermittelt	katholisch	protestan- tisch	israelit.	sonst. und unermittelt	Bayern	Uebrige Reichsang.	Ausländer	unermittelt
47. Oder	1865 ₀₁	7	38	241	109	132	161	69	11	—	—	241	—	—	—	241	—	—	—
48. Schwandorf, St. .	1027 ₂₂	1	1463	6641	3154	3487	3962	2315	362	2	—	6291	327	21	2	6546	62	33	—
49. Steinberg	325 ₅₈	1	68	289	146	143	160	111	16	2	—	280	9	—	—	285	4	—	—
50. Vilshofen	1041 ₀₂	8	74	331	182	199	230	126	25	—	—	376	5	—	—	368	—	13	—
51. Wackersdorf . . .	1738 ₃₀	3	53	322	166	156	202	111	9	—	—	315	7	—	—	320	2	—	—
52. Wiefelsdorf . . .	651 ₀₈	5	20	123	68	55	84	31	8	—	—	123	—	—	—	123	—	—	—
53. Zielheim	939 ₅₃	5	71	365	178	187	220	129	16	—	—	326	39	—	—	345	20	—	—
Ausmärk. Bezirk . .	848 ₇₀																		
A.-G. Schwandorf . .	18600 ₂₆	87	2490	12384	5818	6566	7691	4056	629	7	1	11902	453	21	8	12188	128	68	—
„ Burglengenfeld . .	27183 ₀₁	200	3220	15496	7616	7880	9175	5516	800	5	—	15274	216	1	5	15275	101	120	—
Summe Bezirksamt Burglengenfeld	45783₂₇	287	5710	27880	13434	14446	16866	9572	1429	12	1	27176	669	22	13	27463	229	188	—

4. Bezirksamt Cham.

(Amtsgerichte Cham und Furth.)

Bezirkskommando **Amberg**. Landbauamt **Amberg**. Straßen- und Flußbauamt **Weiden**. Eichamt **Cham**.

I. Amtsgericht Cham.

Landgericht **Amberg**. Oberlandesgericht **Nürnberg**. Rentamt **Cham**. Notariat **Cham**. Sitz eines Brandversicherungs-
Inspektors zu **Cham** (Inspektionsbezirk **Cham**).**Standesamtsbezirke im ganzen 32.** A. Kombinierte: **Chammünster**: Chammünster, Chameregg, Gutmaning, Hof. — **Pemfling**:
Pemfling, Kager. — **Sattelpfeilstein**: Sattelpfeilstein, Birnbrunn. — **Schorndorf**: Schorndorf, Hötzing, Neuhaus. — **Thierlstein**: Thierl-
stein, Obertraubenbach. B. Die übrigen Gemeinden bilden je einen Standesamtsbezirk für sich.

1. Altenmarkt . . .	1143 ₀₉	7	129	648	328	320	418	200	30	—	—	648	—	—	—	641	—	7	—
2. Atzenzell	262 ₁₉	10	54	244	116	128	147	79	18	—	—	244	—	—	—	244	—	—	—
3. Birnbrunn	157 ₅₃	1	34	148	79	69	83	58	7	—	—	148	—	—	—	148	—	—	—
4. Cham, St.	935 ₀₀	6	939	4167	1928	2239	2585	1285	290	2	5	3967	117	79	4	3978	46	139	4
5. Chameregg	192 ₈₁	2	32	147	68	79	96	47	4	—	—	147	—	—	—	147	—	—	—
6. Chammünster . . .	319 ₂₆	1	100	451	223	228	279	155	16	1	—	451	—	—	—	451	—	—	—
7. Engelsdorf	930 ₉₁	10	60	319	163	156	203	99	17	—	—	319	—	—	—	319	—	—	—
8. Grafenkirchen . .	1112 ₃₅	6	106	507	247	260	310	167	30	—	—	507	—	—	—	507	—	—	—
9. Gutmaning	167 ₉₄	1	20	91	43	48	56	30	5	—	—	91	—	—	—	91	—	—	—
10. Habersdorf	854 ₃₄	5	54	340	177	163	224	101	15	—	—	340	—	—	—	340	—	—	—
11. Haderstadl	822 ₄₃	8	67	365	163	202	219	129	17	—	—	365	—	—	—	365	—	—	—
12. Hötzing	245 ₃₉	4	25	124	64	60	67	48	9	—	—	124	—	—	—	124	—	—	—
13. Hof	157 ₉₁	1	31	141	79	62	82	52	7	—	—	141	—	—	—	141	—	—	—
14. Kager	108 ₁₄	2	34	158	78	80	87	60	11	—	—	158	—	—	—	158	—	—	—
15. Katzberg	139 ₀₀	2	75	392	181	211	260	108	24	—	—	392	—	—	—	384	—	8	—
16. Kolmberg	443 ₃₁	4	67	392	180	212	248	122	22	—	—	392	—	—	—	392	—	—	—
17. Loibling	460 ₄₅	3	68	376	184	192	241	119	16	—	—	376	—	—	—	365	—	11	—
18. Loifling	322 ₃₅	6	81	376	175	201	219	133	24	—	—	376	—	—	—	372	—	4	—

I. Amtsgericht Cham (Schluß).

Gemeinden St. — Stadt St.V. — Städtische M. — Markt Im übrigen siehe Seite 1.	Fläche in ha	Zahl der		Ortsanwesende Bevölkerung												nach der Staats- angehörigkeit			
		Ort- schaf- ten	Haus- hal- tungen	im gan- zen	nach dem Geschlecht		nach dem Familienstand					nach dem Religionsbekenntnis							
					männlich	weiblich	ledig	ver- heiratet	verwitwet	geschieden	unermittelt	katholisch	protestan- tisch	israelit.	sonst. und unermittelt	Bayern	Uebrigere Reichsang.	Ausländer	unermittelt
19. Neuhaus	502 ₅₃	6	32	166	80	86	97	62	7	—	—	166	—	—	—	166	—	—	—
20. Niederrunding . .	785 ₀₈	5	87	481	238	243	311	148	22	—	—	481	—	—	—	481	—	—	—
21. Obergözell	654 ₈₂	5	49	244	118	126	144	86	13	1	—	244	—	—	—	244	—	—	—
22. Obernried	725 ₁₈	8	58	287	146	141	174	91	22	—	—	287	—	—	—	287	—	—	—
23. Obertraubenbach .	678 ₆₂	5	45	254	128	126	168	73	13	—	—	254	—	—	—	254	—	—	—
24. Pemfling	1131 ₇₁	5	84	480	236	244	316	132	32	—	—	477	—	3	—	477	—	3	—
25. Penting	1306 ₃₄	10	106	582	302	280	378	173	31	—	—	582	—	—	—	582	—	—	—
26. Pitzling	1043 ₉₀	3	78	429	205	224	269	136	24	—	—	429	—	—	—	422	—	7	—
27. Raindorf	551 ₆₅	8	99	523	253	270	336	163	24	—	—	518	5	—	—	505	1	17	—
28. Rhanwalting . . .	454 ₆₄	4	41	209	105	104	131	70	8	—	—	209	—	—	—	209	—	—	—
29. Runding	759 ₈₃	8	156	828	412	416	514	277	37	—	—	828	—	—	—	828	—	—	—
30. Sattelbogen . . .	200 ₇₃	4	47	238	104	134	131	90	15	2	—	236	2	—	—	236	2	—	—
31. Sattelpelstein . .	1702 ₄₈	30	200	923	438	485	601	275	47	—	—	923	—	—	—	923	—	—	—
32. Schachendorf . .	350 ₈₆	6	73	298	145	153	169	112	17	—	—	298	—	—	—	298	—	—	—
33. Schorndorf . . .	1088 ₅₉	15	90	436	214	222	261	149	25	1	—	435	1	—	—	436	—	—	—
34. Thierling	649 ₃₉	4	46	239	106	133	146	80	13	—	—	239	—	—	—	239	—	—	—
35. Thierlstein . . .	1181 ₅₃	7	109	571	294	277	352	190	29	—	—	571	—	—	—	566	—	5	—
36. Traitsching . . .	842 ₈₅	5	71	367	186	181	233	122	12	—	—	367	—	—	—	362	—	5	—
37. Vilzing	1030 ₇₅	6	90	520	258	262	330	171	19	—	—	520	—	—	—	520	—	—	—
38. Waffenbrunn . .	379 ₁₀	4	61	280	130	150	168	99	13	—	—	280	—	—	—	280	—	—	—
39. Willmering . . .	1157 ₉₀	8	111	641	333	308	414	201	26	—	—	641	—	—	—	641	—	—	—
40. Windischberger- dorf	1210 ₅₄	5	172	814	398	416	524	252	36	2	—	814	—	—	—	813	—	1	—
Ausmärk. Bezirk . .	252 ₆₀																		
Summe Amtsgericht Cham	27416 ₄₂	240	3881	19196	9305	9891	11991	6144	1047	9	5	18985	125	82	4	18936	49	207	4

II. Amtsgericht Furth.

Landgericht **Amberg**. Oberlandesgericht **Nürnberg**. Rentamt **Cham**. Notariat **Furth**. Brandversicherungs-
Inspektionsbezirk **Cham**.

Standesamtsbezirke im ganzen **S.** A. Kombinierte: **Dalking:** Dalking, Weiding. — **Ränkam:** Ränkam, Ried. **B.** Die übrigen
Gemeinden bilden je einen Standesamtsbezirk für sich.

41. Arnschwang . .	1504 ₈₅	7	241	1132	544	588	725	355	52	—	—	1120	12	—	—	1119	8	5	—
42. Dalking	1140 ₆₆	5	98	529	255	274	333	166	30	—	—	529	—	—	—	525	—	4	—
43. Furth, St. . . .	2660 ₅₁	22	1225	5732	2788	2944	3515	1896	311	2	8	5598	103	23	8	4707	49	968	8
44. Grabitz	721 ₃₄	4	107	581	305	276	373	181	26	1	—	581	—	—	—	549	—	32	—
45. Nößwartling . .	969 ₈₅	11	83	402	198	204	263	123	16	—	—	400	2	—	—	400	2	—	—
46. Ränkam	943 ₀₀	9	146	790	399	391	496	252	41	1	—	790	—	—	—	790	—	—	—
47. Ried	273 ₉₆	1	34	174	91	83	111	52	11	—	—	174	—	—	—	174	—	—	—
48. Sengenbühl . .	1235 ₅₅	8	85	518	250	268	341	150	27	—	—	518	—	—	—	508	—	10	—
49. Walting	537 ₇₁	4	38	233	117	116	161	64	8	—	—	233	—	—	—	233	—	—	—
50. Weiding	501 ₂₃	2	50	258	132	126	168	78	12	—	—	258	—	—	—	258	—	—	—
A.-G. Furth	10488 ₆₆	73	2107	10349	5079	5270	6486	3317	534	4	8	10201	117	23	8	9263	59	1019	8
„ Cham	27416 ₄₂	240	3881	19196	9305	9891	11991	6144	1047	9	5	18985	125	82	4	18936	49	207	4
Summe Bezirksamt Cham	37905 ₀₈	313	5988	29545	14384	15161	18477	9461	1581	13	13	29186	242	105	12	28199	108	1226	12

5. Bezirksamt Eschenbach.

(Amtsgerichte Eschenbach und Auerbach.)

Bezirkskommando **Weiden**. Landbauämter **Weiden** (für das Amtsgericht Eschenbach) und **Amberg** (für das Amtsgericht Auerbach). Straßen- und Flußbauamt **Amberg**. Eichamt **Weiden**.

I. Amtsgericht Eschenbach.

Landgericht **Weiden**. Oberlandesgericht **Nürnberg**. Rentamt **Eschenbach**. Notariat **Eschenbach**.

Brandversicherungs-Inspektionsbezirk **Neustadt a. W.-N.**

Standesamtsbezirke im ganzen 21. A. Kombinierte: **Kirchentumbach**: Kirchenthumbach, Metzenhof, Treinreuth. — **Pappenberg**: Pappenberg, Höhenberg, Leuzenhof. — **Preißach**: Preißach, Feilersdorf. — **Schlammersdorf**: Schlammersdorf, Moos. — **Speinshart**: Speinshart, Pichlberg, Seitenthal. — **Troschelhammer**: Troschelhammer, Dießfurt. B. Die übrigen Gemeinden bilden je einen Standesamtsbezirk für sich.

Gemeinden	Fläche in ha	Zahl der		Ortsanwesende Bevölkerung															
		Ort- schaf- ten	Haus- hal- tungen	im gan- zen	nach dem Geschlecht		nach dem Familienstand					nach dem Religionsbekenntnis				nach der Staats- angehörigkeit			
					männlich	weiblich	ledig	ver- heiratet	verwitwet	geschieden	unermittelt	katholisch	protestan- tisch	israelit.	sonst. und unermittelt	Bayern	Uebrig- e Reichsang.	Ausländer	unermittelt
St. = Stadt St.V. = Städtische Verfassung M. = Markt Im übrigen siehe Seite 1.																			
1. Dießfurt	206 ₆₆	1	33	189	83	106	122	56	11	—	—	189	—	—	—	179	—	10	—
2. Eschenbach, St. . .	1518 ₅₁	3	292	1314	599	715	762	446	105	1	—	1278	34	1	1	1304	8	2	—
3. Feilersdorf	774 ₄₄	6	48	311	162	149	201	98	12	—	—	302	9	—	—	299	—	12	—
4. Filchendorf	415 ₄₀	2	49	257	123	134	151	90	16	—	—	1	256	—	—	256	—	1	—
5. Gmünd	611 ₃₀	5	60	284	140	144	170	98	16	—	—	284	—	—	—	273	—	11	—
6. Grafenwöhr, St., L. V.	1151 ₆₀	1	219	951	441	510	527	347	75	—	2	946	3	—	2	948	—	1	2
7. Heinersreuth . . .	1230 ₁₂	10	40	251	123	128	164	80	7	—	—	229	22	—	—	250	—	1	—
8. Höhenberg	359 ₄₀	3	25	132	61	71	77	45	10	—	—	132	—	—	—	132	—	—	—
9. Kirchenthumbach, M.	585 ₁₄	2	176	831	388	443	518	259	53	1	—	817	14	—	—	820	1	10	—
10. Leuzenhof	448 ₅₈	5	65	339	161	178	212	108	19	—	—	338	1	—	—	333	—	6	—
11. Metzenhof	574 ₂₆	5	30	129	55	74	84	34	11	—	—	119	10	—	—	119	10	—	—
12. Moos	1075 ₅₇	4	27	163	79	84	102	52	9	—	—	163	—	—	—	163	—	—	—
13. Neustadt a. Kulm, St., L. V.	772 ₇₅	2	199	866	410	456	491	318	57	—	—	27	839	—	—	855	9	2	—
14. Oberbibrach . . .	715 ₄₃	5	85	404	192	212	255	117	31	1	—	402	2	—	—	403	—	1	—
15. Pappenberg	916 ₁₁	5	76	471	233	238	302	142	26	1	—	471	—	—	—	392	—	79	—
16. Pichlberg	621 ₄₁	4	29	163	80	83	109	48	6	—	—	163	—	—	—	163	—	—	—
17. Preißach	846 ₈₈	9	75	435	217	218	295	108	32	—	—	429	6	—	—	334	—	101	—
18. Pressath, St. . . .	1607 ₁₈	3	383	1839	866	973	1142	581	116	—	—	1825	14	—	—	1834	3	2	—
19. Riggau	1294 ₅₃	7	62	400	189	211	269	108	23	—	—	400	—	—	—	400	—	—	—
20. Sassenreuth . . .	1172 ₂₄	7	69	392	209	183	257	110	25	—	—	390	2	—	—	385	7	—	—
21. Schlammersdorf . .	885 ₉₉	6	106	555	261	294	308	206	41	—	—	552	3	—	—	553	2	—	—
22. Seitenthal	676 ₄₀	5	31	209	99	110	140	56	13	—	—	181	28	—	—	209	—	—	—
23. Speinshart	830 ₂₀	5	71	361	186	175	220	118	23	—	—	352	9	—	—	357	4	—	—
24. Stegenthumbach . .	1322 ₇₀	9	62	341	172	169	213	114	14	—	—	341	—	—	—	341	—	—	—
25. Thomasreuth . . .	1110 ₉₀	8	46	284	156	128	188	84	12	—	—	284	—	—	—	284	—	—	—
26. Treinreuth	1315 ₈₈	12	49	305	160	145	204	91	10	—	—	304	1	—	—	305	—	—	—
27. Tremmersdorf . . .	855 ₉₀	6	56	331	160	171	215	93	23	—	—	331	—	—	—	331	—	—	—
28. Troschelhammer . .	139 ₀₀	1	29	158	80	78	103	49	6	—	—	158	—	—	—	151	—	7	—
29. Vorbach	643 ₁₂	4	72	362	177	185	224	121	17	—	—	351	11	—	—	362	—	—	—
30. Weiherberg	530 ₁₄	4	45	234	121	113	133	85	16	—	—	233	1	—	—	230	4	—	—
Ausmärk. Bezirke . .	6246 ₇₀																		
Summe Amtsgericht Eschenbach	31453 ₉₄	149	2609	13261	6383	6878	8158	4262	835	4	2	11992	1265	1	3	12965	48	246	2

II. Amtsgericht Auerbach.

Landgericht **Weiden**. Oberlandesgericht **Nürnberg**. Rentamt **Auerbach**. Notariat **Auerbach**.
Brandversicherungs-Inspektionsbezirk **Bayreuth**.

Standesamtsbezirke im ganzen 12. A. Kombinierte: **Auerbach:** Auerbach, Degelsdorf, Ebersberg, Ranna. — **Gunzendorf:** Gunzendorf, Ranzenthal, Steinamwasser. — **Haag:** Haag, Nunkas. — **Hopfenohe:** Hopfenohe, Kaundorf, Oberfrankenohe, Zogenreuth. — **Michelfeld:** Michelfeld, Nasnitz. — **Neuhaus a. P.:** Neuhaus a. P., Rothenbruck. B. Die übrigen Gemeinden bilden je einen Standesamtsbezirk für sich.

Gemeinden St. — Stadt St.V. — Städtische Verfassung M. — Markt Im übrigen siehe Seite 1.	Fläche in ha	Zahl der		Ortsanwesende Bevölkerung															
		Ort- schaf- ten	Haus- hal- tungen	im gan- zen	nach dem Geschlecht		nach dem Familienstand					nach dem Religionsbekenntnis				nach der Staats- angehörigkeit			
					männlich	weiblich	ledig	ver- heiratet	verwitwet	geschieden	unermittelt	katholisch	protestan- tisch	israelit.	sonst. und unermittelt	Bayern	Uebrig Reichsang.	Ausländer	unermittelt
31. Auerbach, St. . .	1365 ₇₁	1	513	2160	1045	1115	1209	802	146	3	—	2100	57	2	1	2132	24	4	—
32. Degelsdorf . . .	390 ₈₁	8	24	160	82	78	105	48	7	—	—	160	—	—	—	160	—	—	—
33. Ebersberg . . .	1099 ₆₆	5	59	349	181	168	230	99	20	—	—	348	1	—	—	349	—	—	—
34. Gunzendorf . . .	305 ₅₅	1	18	92	43	49	63	23	6	—	—	92	—	—	—	92	—	—	—
35. Haag	442 ₂₅	2	79	389	200	189	230	139	20	—	—	387	2	—	—	377	11	1	—
36. Hopfenohe . . .	226 ₆₇	1	26	141	66	75	85	47	9	—	—	140	1	—	—	140	1	—	—
37. Kaundorf	1064 ₉₇	6	50	297	138	159	211	66	20	—	—	297	—	—	—	297	—	—	—
38. Krottensee . . .	679 ₅₀	1	64	343	184	159	198	127	18	—	—	334	9	—	—	333	1	9	—
39. Michelfeld . . .	728 ₃₀	7	136	750	329	421	487	211	51	1	—	741	9	—	—	749	—	1	—
40. Nasnitz	422 ₉₅	2	46	248	120	128	159	75	14	—	—	247	1	—	—	248	—	—	—
41. Neuhaus a. Pegnitz, M. . .	409 ₆₆	1	152	764	397	367	444	277	43	—	—	714	49	—	1	750	11	3	—
42. Neuzirkendorf . .	1115 ₀₀	3	55	308	157	151	202	83	23	—	—	303	5	—	—	308	—	—	—
43. Nitzlbuch	532 ₂₇	4	47	291	151	140	177	97	17	—	—	285	6	—	—	289	—	2	—
44. Nunkas	694 ₇₆	4	29	170	88	82	114	48	8	—	—	167	3	—	—	169	1	—	—
45. Oberfrankenohe .	1406 ₁₀	6	59	383	182	201	252	107	24	—	—	382	1	—	—	382	1	—	—
46. Penzenreuth . . .	731 ₅₁	5	36	204	97	107	128	61	15	—	—	107	97	—	—	204	—	—	—
47. Ranna	238 ₆₄	5	34	237	155	82	155	74	8	—	—	176	61	—	—	227	1	9	—
48. Ranzenthal . . .	879 ₅₄	7	45	292	150	142	203	73	16	—	—	285	7	—	—	292	—	—	—
49. Rothenbruck . . .	504 ₃₀	6	77	368	164	204	208	143	17	—	—	264	104	—	—	368	—	—	—
50. Steinamwasser . .	885 ₈₅	5	38	233	124	109	161	66	6	—	—	228	5	—	—	232	—	1	—
51. Thurndorf	851 ₂₉	7	95	475	217	258	297	144	34	—	—	474	1	—	—	475	—	—	—
52. Troschenreuth . .	611 ₁₉	4	92	462	240	222	272	157	33	—	—	461	1	—	—	462	—	—	—
53. Zogenreuth . . .	841 ₈₁	4	37	220	115	105	142	65	13	—	—	220	—	—	—	220	—	—	—
Ausmärk. Bezirke . .	2862 ₀₀																		
A -G. Auerbach . .	19290 ₂₉	95	1811	9336	4625	4711	5732	3032	568	4	—	8912	420	2	2	9255	51	30	—
„ Eschenbach . .	31453 ₃₄	149	2609	13261	6383	6878	8158	4262	835	4	2	11992	1265	1	3	12965	48	246	2
Summe Bezirksamt Eschenbach	50744₂₃	244	4420	22597	11008	11589	13890	7294	1403	8	2	20904	1685	3	5	22220	99	276	2

6. Bezirksamt Kemnath.

(Amtsgerichte Kemnath und Erbendorf.)

Bezirkskommando **Weiden**. Landbauamt **Weiden**. Straßen- und Flußbauamt **Amberg**. Eichamt **Tirschenreuth**.

I. Amtsgericht Kemnath.

Landgericht **Weiden**. Oberlandesgericht **Nürnberg**. Rentamt **Kemnath**. Notariat **Kemnath**. Brandversicherungs-Inspektionsbezirk **Wunsiedel**.

Standesamtsbezirke im ganzen 24. A. Kombinierte: **Dechantsees**: Dechantsees, Höll und Haid, Langentheilen, Pilgramsreuth. — **Eisersdorf**: Eisersdorf, Schönreuth. — **Fortschau**: Fortschau, Kaibitz. — **Höflas**: Höflas, Berndorf, Kötzersdorf. — **Kastl**: Kastl, Reuth b. K. — **Kulmain**: Kulmain, Immenreuth, Oberbruck. — **Lenau**: Lenau, Punreuth. — **Plössen**: Plössen, Ramlesreuth. — **Pullenreuth**: Pullenreuth, Mengersreuth, Riglasreuth. — **Speichersdorf**: Speichersdorf, Zeulenreuth. — **Wirbenz**: Wirbenz, Göppmannsbühl a. B. — **Wolframshof**: Wolframshof, Löschwitz, Unterbruck. B. Die übrigen Gemeinden bilden je einen Standesamtsbezirk für sich.

Gemeinden St. = Stadt St.V. = Städtische Verfassung M. = Markt Im übrigen siehe Seite I.	Fläche in ha	Zahl der		Ortsanwesende Bevölkerung															
		Ort- schaf- ten	Haus- hal- tungen	im gan- zen	nach dem Geschlecht		nach dem Familienstand					nach dem Religionsbekenntnis				nach der Staats- angehörigkeit			
					männlich	weiblich	ledig	ver- heiratet	verwitwet	geschieden	unermittelt	katholisch	protestan- tisch	israelit.	sonst. und unermittelt	Bayern	Uebrig Reichsang.	Ausländer	unermittelt
1. Ahornberg	557 ₀₄	6	47	243	114	129	152	74	17	—	—	240	3	—	—	243	—	—	—
2. Berndorf	268 ₈₅	2	30	142	68	74	90	43	9	—	—	135	7	—	—	142	—	—	—
3. Brand	933 ₈₉	6	127	658	357	301	415	199	44	—	—	648	10	—	—	649	9	—	—
4. Dechantsees	211 ₃₄	5	24	107	58	49	64	37	6	—	—	106	1	—	—	107	—	—	—
5. Ebnath	1005 ₆₆	6	224	1013	497	516	635	327	51	—	—	1006	7	—	—	1007	1	5	—
6. Eisersdorf	648 ₈₅	5	34	190	95	95	119	61	10	—	—	190	—	—	—	190	—	—	—
7. Fortschau	141 ₇₄	2	44	193	92	101	115	58	20	—	—	193	—	—	—	193	—	—	—
8. Göppmannsbühl am Berg	253 ₂₀	2	31	150	82	68	84	49	17	—	—	51	99	—	—	150	—	—	—
9. Guttenthau . . .	279 ₀₅	2	30	146	79	67	87	51	8	—	—	31	115	—	—	145	—	1	—
10. Haidenaab	843 ₂₁	5	64	349	170	179	239	91	19	—	—	339	10	—	—	349	—	—	—
11. Höflas	469 ₃₉	5	42	216	112	104	133	76	7	—	—	206	10	—	—	216	—	—	—
12. Höll und Haid . .	366 ₈₁	2	15	107	42	65	74	28	5	—	—	107	—	—	—	107	—	—	—
13. Immenreuth . . .	580 ₀₆	5	84	421	202	219	250	149	20	—	2	402	17	—	2	419	—	—	2
14. Kaibitz	90 ₅₃	1	30	133	66	67	74	53	6	—	—	122	11	—	—	132	1	—	—
15. Kastl	679 ₄₀	6	82	422	214	208	271	120	31	—	—	421	1	—	—	422	—	—	—
16. Kemnath, St. . .	530 ₁₀	1	329	1441	693	748	871	466	102	2	—	1375	64	2	—	1428	9	4	—
17. Kötzersdorf . . .	258 ₃₄	4	24	129	71	58	83	37	9	—	—	128	1	—	—	129	—	—	—
18. Kulmain	745 ₂₆	3	119	686	354	332	453	204	28	—	1	675	8	2	1	685	—	—	1
19. Langentheilen . .	188 ₉₀	5	31	144	76	68	82	54	8	—	—	144	—	—	—	144	—	—	—
20. Lenau	925 ₇₀	6	44	266	133	133	169	85	12	—	—	261	5	—	—	266	—	—	—
21. Löschwitz	227 ₈₂	2	29	165	76	89	108	45	12	—	—	165	—	—	—	165	—	—	—
22. Mehlmeisl	1208 ₈₀	9	244	1211	602	609	773	369	69	—	—	1196	15	—	—	1200	2	9	—
23. Mengersreuth . .	139 ₄₂	3	36	170	89	81	114	49	7	—	—	170	—	—	—	170	—	—	—
24. Mockersdorf . . .	370 ₃₃	4	26	148	75	73	95	49	4	—	—	148	—	—	—	148	—	—	—
25. Oberbruck	180 ₆₂	1	20	99	52	47	63	32	4	—	—	98	1	—	—	99	—	—	—
26. Oberwappenöst .	1397 ₃₀	8	120	705	349	356	473	206	26	—	—	704	1	—	—	701	—	4	—
27. Pilgramsreuth . .	286 ₁₀	5	28	168	83	85	107	54	7	—	—	168	—	—	—	168	—	—	—
28. Plössen	779 ₃₄	5	34	235	127	108	165	59	11	—	—	222	13	—	—	235	—	—	—
29. Pullenreuth . . .	324 ₃₇	10	75	404	201	203	249	130	25	—	—	403	1	—	—	404	—	—	—
30. Punreuth	571 ₄₆	5	29	183	93	90	115	57	11	—	—	183	—	—	—	183	—	—	—
31. Ramlesreuth . . .	373 ₄₁	3	46	250	109	141	163	68	19	—	—	249	1	—	—	250	—	—	—
32. Reuth b. Kastl . .	244 ₂₈	1	29	139	75	64	83	46	10	—	—	139	—	—	—	139	—	—	—

I. Amtsgericht Kemnath (Schluß).

Gemeinden St. = Stadt St.V. = Städtische Verfassung M. = Markt Im übrigen siehe Seite 1.	Fläche in ha	Zahl der		Ortsanwesende Bevölkerung															
		Ort- schaf- ten	Haus- hal- tungen	im gan- zen	nach dem Geschlecht		nach dem Familienstand					nach dem Religionsbekenntnis				nach der Staats- angehörigkeit			
					männlich	weiblich	ledig	ver- heiratet	verwitwet	geschieden	unermittelt	katholisch	protestan- tisch	israelit.	sonst. und unermittelt	Bayern	Uebrig Reichs- ang.	Ausländer	unermittelt
33. Riglasreuth . . .	248 ₄₈	3	48	275	134	141	182	87	6	—	—	266	9	—	—	272	—	3	—
34. Schönreuth . . .	257 ₉₄	1	26	127	71	56	79	38	10	—	—	127	—	—	—	127	—	—	—
35. Schwarzenreuth . .	1452 ₃₆	6	123	633	358	280	407	208	22	—	1	603	34	—	1	591	19	27	1
36. Speichersdorf . .	570 ₇₀	2	89	445	227	218	252	180	13	—	—	121	324	—	—	440	1	4	—
37. Unterbruck . . .	533 ₅₅	3	30	157	69	88	99	50	8	—	—	145	12	—	—	157	—	—	—
38. Waldeck, M. . .	514 ₆₄	3	92	387	187	200	230	120	35	2	—	387	—	—	—	387	—	—	—
39. Wirbenz	584 ₃₈	2	59	282	133	149	153	112	17	—	—	5	277	—	—	278	4	—	—
40. Wolframshof . .	327 ₅₄	2	38	164	78	86	90	66	8	—	—	163	1	—	—	164	—	—	—
41. Zeulenreuth . . .	88 ₄₈	1	39	183	96	87	107	57	19	—	—	27	156	—	—	183	—	—	—
42. Zinst	550 ₅₃	4	37	237	118	119	159	71	7	—	—	237	—	—	—	237	—	—	—
Ausmärk. Bezirke . .	3066 ₃₉																		
Summe Amtsgericht Kemnath	24277₀₆	162	2755	13928	6977	6951	8726	4415	779	4	4	12706	1214	4	4	13821	46	57	4

II. Amtsgericht Erbendorf.

Landgericht **Weiden**. Oberlandesgericht **Nürnberg**. Rentamt **Kemnath**. Notariat **Erbendorf**.
Brandversicherungs-Inspektionsbezirk **Wunsiedel**.

Standesamtsbezirke im ganzen 19. A. Kombinierte: **Erbendorf:** Erbendorf, Altenstadt, Hauxdorf. — **Krummennaab:** Krummennaab, Burggrub. — **Lochau:** Lochau, Trevesen. — **Poppenreuth:** Poppenreuth, Helmbrechts. — **Reuth b. E.:** Reuth b. E., Röthenbach. — **Siegritz:** Siegritz, Bärnhöhe. — **Thumsenreuth:** Thumsenreuth, Trautenberg. — **Wetzldorf:** Wetzldorf, Pfaben. — **Wildenreuth:** Wildenreuth, Neuenreuth. B. Die übrigen Gemeinden bilden je einen Standesamtsbezirk für sich.

43. Altenstadt . . .	378 ₀₅	3	53	215	103	112	111	88	16	—	—	161	54	—	—	215	—	—	—
44. Atzmansberg . .	574 ₃₀	6	45	231	113	118	139	78	14	—	—	231	—	—	—	231	—	—	—
45. Bärnhöhe . . .	161 ₈₃	1	15	88	50	38	60	22	6	—	—	88	—	—	—	88	—	—	—
46. Bernstein . . .	1028 ₇₃	5	58	346	187	159	242	98	6	—	—	340	6	—	—	328	6	12	—
47. Burggrub . . .	162 ₇₉	2	30	145	72	74	96	41	9	—	—	64	82	—	—	139	—	7	—
48. Erbendorf, St. .	922 ₅₅	8	303	1266	589	677	785	408	71	2	—	927	325	14	—	1248	11	7	—
49. Friedenfels . .	1145 ₇₃	9	189	928	497	431	586	303	39	—	—	886	41	1	—	890	17	21	—
50. Grötschenreuth .	312 ₂₅	1	39	197	95	102	126	60	11	—	—	197	—	—	—	192	—	5	—
51. Guttenberg . .	404 ₂₉	4	31	159	77	82	100	56	3	—	—	159	—	—	—	159	—	—	—
52. Hauxdorf . . .	486 ₂₉	5	29	147	76	71	93	44	10	—	—	129	18	—	—	144	—	3	—
53. Helmbrechts . .	764 ₄₆	3	38	223	110	113	147	65	11	—	—	220	3	—	—	222	—	1	—
54. Hessenreuth . .	389 ₃₀	6	28	161	86	75	107	53	1	—	—	161	—	—	—	160	—	1	—
55. Hohenhard . .	1622 ₁₇	9	67	342	187	155	202	118	22	—	—	341	1	—	—	335	7	—	—
56. Krummennaab .	363 ₇₄	2	91	502	236	266	317	158	27	—	—	384	118	—	—	395	36	71	—
57. Lochau	372 ₂₀	5	52	260	127	133	145	96	19	—	—	259	1	—	—	260	—	—	—
58. Naabdenenreuth	717 ₉₂	6	22	178	96	82	140	32	6	—	—	168	10	—	—	178	—	—	—
59. Neuenreuth . .	366 ₀₇	4	17	97	51	46	72	18	7	—	—	18	79	—	—	97	—	—	—
60. Pfaben	346 ₇₀	5	33	180	101	79	114	60	6	—	—	163	17	—	—	180	—	—	—
61. Poppenreuth . .	349 ₄₄	6	77	402	211	191	259	123	20	—	—	395	7	—	—	398	4	—	—
62. Reuth b. Erbend.	462 ₄₀	7	170	725	355	370	419	263	43	—	—	695	19	—	11	716	3	6	—
63. Röthenbach . .	1163 ₃₁	9	73	397	207	190	256	124	17	—	—	389	8	—	—	392	—	5	—
64. Schadenreuth .	371 ₂₅	1	16	102	55	47	68	32	2	—	—	102	—	—	—	102	—	—	—
65. Siegritz	320 ₃₄	2	29	154	84	70	100	46	7	1	—	130	24	—	—	149	—	5	—
66. Thumsenreuth .	1037 ₅₇	10	74	385	194	191	241	127	17	—	—	235	150	—	—	384	—	1	—

II. Amtsgericht **Erbendorf** (Schluß).

Gemeinden St. = Stadt St.V. = Städtische Verfassung M. = Markt Im übrigen siehe Seite I.	Fläche in ha	Zahl der		Ortsanwesende Bevölkerung															
		Ort- schaf- ten	Haus- hal- tungen	im gan- zen	nach dem Geschlecht		nach dem Familienstand					nach dem Religionsbekenntnis				nach der Staats- angehörigkeit			
					männlich	weiblich	ledig	ver- heiratet	verwitwet	geschieden	unermittelt	katholisch	protestan- tisch	israelit.	sonst. und unermittelt	Bayern	Uebrige Reichsang.	Ausländer	unermittelt
67. Trautenberg . .	272 ₂₂	2	19	118	55	63	88	23	7	—	—	100	9	—	9	109	—	9	—
68. Trevesen	638 ₁₀	5	69	367	184	183	230	115	22	—	—	362	5	—	—	345	4	18	—
69. Wetzldorf	549 ₀₁	4	39	205	98	107	129	58	18	—	—	205	—	—	—	200	—	5	—
70. Wildenreuth . .	1604 ₀₆	8	92	501	249	252	313	160	28	—	—	103	398	—	—	491	5	5	—
71. Zwergau	536 ₄₀	6	37	207	102	105	128	68	11	—	—	207	—	—	—	188	—	19	—
Ausmärk. Bezirke .	4597 ₄₀																		
A.-G. Erbendorf . .	22421 ₁₇	144	1835	9229	4647	4582	5813	2937	476	3	—	7819	1375	15	20	8935	93	201	—
„ Kemnath . .	24277 ₀₆	162	2755	13928	6977	6951	8726	4415	779	4	4	12706	1214	4	4	13821	46	57	4
Summe Bezirksamt Kemnath	46698 ₂₃	306	4590	23157	11624	11533	14539	7352	1255	7	4	20525	2589	19	24	22756	139	258	4

7. Bezirksamt **Nabburg**.Amtsgericht **Nabburg**.

Bezirkskommando **Weiden**. Landbauamt **Amberg**. Straßen- und Flußbauamt **Weiden**. Eichamt **Schwandorf**.
Landgericht **Amberg**. Oberlandesgericht **Nürnberg**. Rentamt **Nabburg**. Notariat **Nabburg**. Brandversicherungs-
Inspektionsbezirk **Amberg**.

Standesamtsbezirke im ganzen 25. A. Kombinierte: **Altendorf**: Altendorf, Dirnersdorf, Fronhof, Willhofen. — **Altfalter**: Altfalter, Weiding. — **Guteneck**: Guteneck, Pischdorf. — **Nabburg**: Nabburg, Neusath, Untereich. — **Pfreimd**: Pfreimd, Iffelsdorf. — **Rottendorf**: Rottendorf, Gösselsdorf. — **Schwarzenfeld**: Schwarzenfeld, Frotzersricht, Pretzabruck, Stulla. — **Trausnitz**: Trausnitz, Söllitz. — **Weihern**: Weihern, Losau, Stein. B. Die übrigen Gemeinden bilden je einen Standesamtsbezirk für sich.

1. Altendorf	467 ₈₁	2	92	428	192	236	261	147	20	—	—	428	—	—	—	422	—	6	—
2. Altfalter	399 ₆₁	3	55	271	135	136	166	87	18	—	—	271	—	—	—	271	—	—	—
3. Brudersdorf . . .	1336 ₈₂	7	48	291	153	138	189	92	10	—	—	289	2	—	—	291	—	—	—
4. Diendorf	1978 ₀₅	10	80	514	256	258	348	142	24	—	—	514	—	—	—	502	—	12	—
5. Dirnersdorf . . .	1005 ₆₉	5	48	277	134	143	183	77	17	—	—	276	1	—	—	271	—	6	—
6. Dirnsricht	910 ₂₃	3	63	351	173	178	211	127	13	—	—	351	—	—	—	351	—	—	—
7. Etsdorf	1375 ₅₂	4	57	353	178	175	221	100	30	2	—	353	—	—	—	353	—	—	—
8. Fronhof	267 ₅₃	1	32	170	90	80	111	52	7	—	—	170	—	—	—	170	—	—	—
9. Frotzersricht . .	1139 ₈₆	6	60	356	178	178	235	101	20	—	—	356	—	—	—	356	—	—	—
10. Gösselsdorf . . .	1100 ₉₁	8	49	274	141	133	166	93	15	—	—	274	—	—	—	274	—	—	—
11. Guteneck	1258 ₁₀	5	99	565	289	276	354	183	28	—	—	565	—	—	—	565	—	—	—
12. Högling	970 ₁₉	4	69	343	162	181	215	113	15	—	—	343	—	—	—	343	—	—	—
13. Hohentreswitz . .	310 ₉₁	3	38	197	92	105	121	66	10	—	—	197	—	—	—	191	—	5	1
14. Iffelsdorf	1289 ₅₆	8	99	490	231	259	303	169	18	—	—	486	4	—	—	488	—	1	1
15. Kemnath	1755 ₁₃	8	79	493	249	244	326	139	28	—	—	493	—	—	—	493	—	—	—
16. Losau	680 ₆₇	3	26	145	77	68	88	52	5	—	—	145	—	—	—	145	—	—	—
17. Nabburg, St. . .	1139 ₉₇	1	432	2053	971	1082	1248	679	126	—	—	2007	37	5	4	2040	5	8	—
18. Neunaigen . . .	1769 ₂₇	4	60	330	155	175	217	92	21	—	—	330	—	—	—	330	—	—	—
19. Neusath	768 ₃₉	4	52	271	139	132	174	87	10	—	—	270	1	—	—	270	1	—	—
20. Oberköblitz . . .	1138 ₄₄	6	90	505	251	254	333	147	25	—	—	499	6	—	—	505	—	—	—
21. Pamsendorf . . .	1929 ₈₅	8	65	441	226	215	306	116	19	—	—	440	—	—	1	441	—	—	—
22. Pfreimd, St. . .	1041 ₅₀	1	302	1257	590	667	719	448	90	—	—	1244	11	2	—	1251	2	4	—
23. Pischdorf	706 ₀₈	2	31	210	109	101	150	55	5	—	—	210	—	—	—	210	—	—	—

Amtsgericht Nabburg (Schluß).

Gemeinden St. — Stadt St.V. = Städtische Verfassung M. = Markt Im übrigen siehe Seite 1.	Fläche in ha	Zahl der		Ortsanwesende Bevölkerung															
		Ort- schaf- ten	Haus- halt- tungen	im gan- zen	nach dem Geschlecht		nach dem Familienstand					nach dem Religionsbekenntnis				nach der Staats- angehörigkeit			
					männlich	weiblich	ledig	ver- heiratet	verwitwet	geschieden	unermittelt	katholisch	protestan- tisch	israelit.	sonst. und unermittelt	Bayern	Uebrigere Reichsang.	Ausländer	unermittelt
21. Pretzabruck . . .	1028 ₀₁	6	33	214	114	100	143	62	9	—	—	214	—	—	—	214	—	—	—
25. Rottendorf . . .	1379 ₉₁	7	75	445	219	226	235	139	21	—	—	445	—	—	—	445	—	—	—
26. Saltendorf . . .	1788 ₆₄	6	68	434	210	224	286	129	19	—	—	434	—	—	—	434	—	—	—
27. Schmidgaden . .	863 ₀₃	2	59	337	162	175	225	93	19	—	—	337	—	—	—	337	—	—	—
28. Schwarzach . . .	1231 ₅₅	3	64	400	203	197	262	124	14	—	—	400	—	—	—	379	—	21	—
29. Schwarzenfeld, M.	823 ₆₄	2	302	1356	636	720	830	441	84	1	—	1346	10	—	—	1321	1	34	—
30. Söllitz	1042 ₈₃	4	54	329	156	173	212	97	20	—	—	329	—	—	—	322	—	7	—
31. Stein	421 ₅₃	2	49	268	138	130	169	88	11	—	—	268	—	—	—	268	—	—	—
32. Stulln	1558 ₅₅	8	64	444	232	212	300	124	15	5	—	444	—	—	—	444	—	—	—
33. Trausnitz	753 ₉₉	6	151	754	354	400	465	249	40	—	—	754	—	—	—	753	—	—	1
34. Triesching	1096 ₅₂	2	52	276	147	129	176	86	14	—	—	275	1	—	—	276	—	—	—
35. Untereich	1275 ₆₀	5	43	294	153	141	208	71	15	—	—	294	—	—	—	294	—	—	—
36. Weiding	633 ₀₈	5	31	193	102	91	133	54	6	—	—	193	—	—	—	193	—	—	—
37. Weiher	577 ₀₀	2	73	339	143	196	199	126	14	—	—	339	—	—	—	339	—	—	—
38. Wernberg, M. . .	589 ₂₀	2	129	600	266	334	377	189	34	—	—	599	—	1	—	584	9	7	—
39. Willhofen	575 ₄₄	4	28	180	88	92	115	59	6	—	—	180	—	—	—	179	—	1	—
40. Wolfring	209 ₄₅	2	50	265	127	138	167	89	9	—	—	259	1	—	5	264	1	—	—
Summe Bezirksamt Nabburg	40588 ₀₉	174	3351	17713	8621	9092	11197	5584	924	8	—	17621	74	8	10	17579	19	112	3

8. Bezirksamt Neumarkt.

(Landbezirk des Amtsgerichts Neumarkt und Amtsgericht Kastl.)

Bezirkskommando **Nürnberg**. Landbauämter **Regensburg** (für das Amtsgericht Neumarkt) und **Amberg** (für das Amtsgericht Kastl). Straßen- und Flußbauamt **Amberg**. Eichamt **Neumarkt**.

I. Landbezirk des Amtsgerichts Neumarkt.

Landgericht **Amberg**. Oberlandesgericht **Nürnberg**. Rentamt **Neumarkt**. Notariat **Neumarkt**. Brandversicherungs-Inspektionsbezirk **Neumarkt**.Standesamtsbezirke im ganzen 40. A. Kombinierte: **Reichertshofen**: Reichertshofen, Forst. B. Die übrigen Gemeinden bilden je einen Standesamtsbezirk für sich.

1. Aßlschwang . . .	530 ₈₆	3	64	343	153	190	231	95	17	—	—	343	—	—	—	343	—	—	—
2. Berggau	1330 ₆₄	2	136	766	366	400	489	237	40	—	—	766	—	—	—	766	—	—	—
3. Deining	427 ₂₄	4	92	440	204	236	265	138	37	—	—	439	1	—	—	437	—	3	—
4. Döllwang	1069 ₉₀	3	68	349	179	170	216	114	19	—	—	349	—	—	—	349	—	—	—
5. Forst	1108 ₁₀	9	57	328	159	169	226	83	19	—	—	308	20	—	—	324	4	—	—
6. Freystadt, St., L.V.	351 ₁₀	1	195	880	420	460	513	295	72	—	—	868	11	—	1	872	8	—	—
7. Helena	1131 ₃₃	4	41	237	120	117	156	76	5	—	—	237	—	—	—	237	—	—	—
8. Heng	774 ₇₀	2	73	397	192	205	246	129	21	1	—	390	7	—	—	394	3	—	—
9. Holzheim	472 ₇₄	2	30	163	71	92	103	53	7	—	—	162	1	—	—	163	—	—	—
10. Kleinalfalterbach	640 ₃₀	2	29	175	83	92	113	56	6	—	—	174	1	—	—	175	—	—	—
11. Kruppach	668 ₄₀	3	68	407	197	210	255	136	16	—	—	10	397	—	—	405	2	—	—
12. Labersricht	557 ₂₈	6	38	195	97	98	110	74	11	—	—	175	20	—	—	195	—	—	—
13. Leutenbach	1271 ₄₀	4	60	359	188	171	227	114	18	—	—	335	24	—	—	359	—	—	—
14. Lippertshofen . . .	489 ₀₀	2	31	175	88	87	113	50	12	—	—	175	—	—	—	175	—	—	—
15. Loderbach	862 ₉₅	6	61	351	176	175	227	113	11	—	—	349	2	—	—	351	—	—	—

I. Landbezirk des Amtsgerichts Neumarkt (Schluß).

Gemeinden St. = Stadt St.V. = Städtische Verfassung M. = Markt Im übrigen siehe Seite 1.	Fläche in ha	Zahl der		Ortsanwesende Bevölkerung															
		Orts- schaf- ten	Haus- hal- tungen	im gan- zen	nach dem Geschlecht		nach dem Familienstand					nach dem Religionsbekenntnis				nach der Staats- angehörigkeit			
					männlich	weiblich	ledig	ver- heiratet	verwitwet	geschieden	unermittelt	katholisch	protestan- tisch	israelit.	sonst. und unermittelt	Bayern	Uebrige Reichsang.	Ausländer	unermittelt
16. Mittelricht . . .	574 ⁵⁷	2	26	178	82	96	118	53	7	—	—	178	—	—	—	178	—	—	—
17. Mitterstahl . . .	794 ⁹⁵	2	47	266	137	129	171	82	13	—	—	266	—	—	—	266	—	—	—
18. Möning	811 ⁰⁰	3	114	615	286	329	380	190	45	—	—	615	—	—	—	615	—	—	—
19. Mühlen	746 ⁹⁷	18	34	213	110	103	144	61	8	—	—	180	33	—	—	212	1	—	—
20. Mühlhausen . . .	754 ⁵⁶	7	88	433	212	221	252	166	15	—	—	113	320	—	—	433	—	—	—
21. Oberbuchfeld . .	794 ¹⁷	5	52	286	135	151	183	85	18	—	—	285	1	—	—	286	—	—	—
22. Oberhembach . .	1974 ³⁰	8	65	322	164	158	184	126	12	—	—	19	303	—	—	322	—	—	—
23. Oberndorf	626 ⁸⁸	2	55	292	151	141	167	110	15	—	—	3	289	—	—	292	—	—	—
24. Pavelsbach . . .	938 ⁹⁷	1	90	500	238	262	315	162	23	—	—	500	—	—	—	500	—	—	—
25. Pelchenhofen . .	706 ⁵¹	3	51	306	140	166	199	85	22	—	—	306	—	—	—	306	—	—	—
26. Pölling	1063 ³⁵	1	117	619	277	342	388	196	35	—	—	615	4	—	—	619	—	—	—
27. Postbauer	774 ⁰⁴	7	104	552	283	269	320	203	28	1	—	205	347	—	—	545	7	—	—
28. Pyrbaum, M. . . .	469 ⁸⁷	1	157	666	299	367	350	265	50	1	—	148	518	—	—	665	1	—	—
29. Reichertshofen . .	302 ³⁰	2	42	221	102	119	134	68	19	—	—	217	4	—	—	221	—	—	—
30. Rengersricht . . .	467 ⁸²	3	47	225	106	119	138	73	14	—	—	225	—	—	—	225	—	—	—
31. Röckersbühl . . .	749 ⁷⁸	4	55	363	183	180	239	104	20	—	—	365	—	—	—	363	—	—	—
32. Seligenporten . .	699 ³⁴	2	98	474	223	251	273	161	39	1	—	470	3	1	—	472	2	—	—
33. Sengenthal	1085 ⁹⁶	6	38	232	110	122	155	66	11	—	—	221	11	—	—	228	—	4	—
34. Sondersfeld . . .	479 ¹⁵	2	48	265	130	135	174	77	14	—	—	265	—	—	—	265	—	—	—
35. Stauff	744 ¹⁰	2	47	238	111	127	144	79	15	—	—	238	—	—	—	238	—	—	—
36. Sulzbürg, M. . . .	257 ⁷⁰	1	153	654	299	355	401	207	45	1	—	232	339	83	—	642	12	—	—
37. Thannhausen . . .	548 ⁹⁹	2	79	377	176	201	222	138	17	—	—	313	64	—	—	376	—	1	—
38. Thundorf	535 ⁶⁹	2	37	235	113	122	161	70	4	—	—	235	—	—	—	235	—	—	—
39. Tyrolsberg	946 ⁹⁰	3	87	431	208	223	258	154	19	—	—	418	13	—	—	431	—	—	—
40. Unterbuchfeld . .	852 ⁷⁸	3	41	240	131	109	163	64	13	—	—	236	4	—	—	240	—	—	—
41. Wappersdorf . . .	622 ⁸⁸	3	60	282	136	146	160	105	17	—	—	271	11	—	—	282	—	—	—
Ausmärk. Bezirke . .	1891 ⁸⁰																		
Landbezirk d. Amts- gerichts Neumarkt	32903 ²⁸	148	2875	15050	7235	7815	9283	4913	849	5	—	12217	2748	84	1	15002	40	8	—

II. Amtsgericht Kastl.

Landgericht **Amberg**. Oberlandesgericht **Nürnberg**. Rentamt **Kastl**. Notariat **Kastl**. Brandversicherungs-
Inspektionsbezirk **Neumarkt**.

Standesamtsbezirke im ganzen 17. A. Kombinierte: **Allersburg:** Allersburg, Thonhausen. — **Dietkirchen:** Dietkirchen, Laaber.
— **Gebertshofen:** Gebertshofen, Pettenhofen. — **Hausen:** Hausen, Winkl. — **Kastl:** Kastl, Pfaffenhofen, Wolfstfeld. — **Lauterhofen:**
Lauterhofen, Brunn. — **Litzlohe:** Litzlohe, Trautmannshofen. — **Pilsach:** Pilsach, Pfeffertshofen. — **Sindlbach:** Sindlbach, Haimburg. —
Stöckelsberg: Stöckelsberg, Häuselstein. — **Traunfeld:** Traunfeld, Deinschwang. B. Die übrigen Gemeinden bilden je einen Standesamts-
bezirk für sich.

42. Allersburg	712 ²³	2	40	204	106	98	122	71	11	—	—	204	—	—	—	204	—	—	—
43. Berg	771 ⁵³	2	142	700	324	376	424	231	45	—	—	694	6	—	—	699	1	—	—
44. Brunn	1042 ⁶⁰	11	29	191	99	92	128	56	7	—	—	189	2	—	—	191	—	—	—
45. Deinschwang . . .	764 ⁹²	4	56	303	138	165	195	89	19	—	—	303	—	—	—	303	—	—	—
46. Dietkirchen	705 ⁷¹	4	39	243	113	130	158	70	14	1	—	243	—	—	—	243	—	—	—
47. Engelsberg	1639 ⁶³	7	60	375	192	183	241	119	15	—	—	375	—	—	—	375	—	—	—

II. Amtsgericht Kastl (Schluß).

Gemeinden St. = Stadt St.V. = Städtische Verfassung M. = Markt Im übrigen siehe Seite 1.	Fläche in ha	Zahl der		Ortsanwesende Bevölkerung															
		Ort- schaf- ten	Haus- hal- tungen	im gan- zen	nach dem Geschlecht		nach dem Familienstand					nach dem Religionsbekenntnis				nach der Staats- angehörigkeit			
					männlich	weiblich	ledig	ver- heiratet	verwitwet	geschieden	unermittelt	katholisch	protestan- tisch	israelit.	sonst. und unermittelt	Bayern	Uebrige Reichsang.	Ausländer	unermittelt
48. Gebertshofen . . .	916 ₀₀	7	50	267	124	143	162	87	18	—	—	210	57	—	—	267	—	—	—
49. Häuselstein . . .	694 ₉₁	5	42	246	129	117	169	70	7	—	—	188	58	—	—	246	—	—	—
50. Haimburg	549 ₆₃	4	38	198	93	105	127	67	4	—	—	198	—	—	—	198	—	—	—
51. Hausen	1429 ₈₀	6	88	431	198	233	219	184	28	—	—	431	—	—	—	431	—	—	—
52. Hausheim	1167 ₈₂	6	97	503	251	252	315	165	23	—	—	404	99	—	—	502	1	—	—
53. Kastl, M.	618 ₃₅	1	193	893	431	462	506	314	72	1	—	882	11	—	—	888	1	4	—
54. Laaber	791 ₉₇	2	44	273	134	139	170	94	9	—	—	273	—	—	—	273	—	—	—
55. Lauterhofen, M. .	996 ₉₁	2	165	1100	431	669	752	301	47	—	—	1090	10	—	—	1082	2	16	—
56. Litzlohe	1065 ₇₈	7	54	334	161	173	228	91	15	—	—	334	—	—	—	334	—	—	—
57. Oberölsbach . . .	771 ₁₂	6	90	436	201	235	261	149	26	—	—	432	4	—	—	436	—	—	—
58. Pettenhofen . . .	957 ₇₀	4	39	212	100	112	129	74	9	—	—	206	6	—	—	212	—	—	—
59. Pfaffenhofen . . .	837 ₈₁	5	47	250	120	130	150	85	15	—	—	249	1	—	—	250	—	—	—
60. Pfeffertshofen . .	1007 ₆₀	7	59	331	156	175	217	101	13	—	—	331	—	—	—	331	—	—	—
61. Pilsach	668 ₃₂	6	61	290	144	146	171	95	24	—	—	287	3	—	—	290	—	—	—
62. Ransbach	1060 ₅₈	4	46	195	89	106	102	79	14	—	—	195	—	—	—	195	—	—	—
63. Sindlbach	1056 ₄₈	4	105	515	239	276	304	179	32	—	—	513	2	—	—	515	—	—	—
64. Stöckelsberg . . .	828 ₄₃	4	89	460	213	247	286	153	21	—	—	460	—	—	—	460	—	—	—
65. Thonhausen	1588 ₁₇	6	54	313	147	166	194	102	17	—	—	313	—	—	—	313	—	—	—
66. Traunfeld	725 ₈₈	5	69	365	178	187	230	111	24	—	—	351	14	—	—	365	—	—	—
67. Trautmannshofen	842 ₀₀	5	58	337	161	176	212	106	19	—	—	337	—	—	—	337	—	—	—
68. Utzenhofen	2348 ₀₃	8	95	542	259	283	338	173	31	—	—	541	1	—	—	542	—	—	—
69. Winkl	1270 ₆₅	9	28	188	94	94	124	55	9	—	—	188	—	—	—	188	—	—	—
70. Wolfsefeld	1330 ₆₀	7	40	271	134	137	186	74	11	—	—	271	—	—	—	271	—	—	—
Ausmärk. Bezirke . .	1341 ₅₈																		
A.-G. Kastl	30502 ₉₇	150	2017	10966	5159	5807	6820	3545	599	2	—	10692	274	—	—	10941	5	20	—
Landbezirk d. Amts- gerichts Neumarkt	32903 ₂₈	148	2875	15050	7235	7815	9283	4913	849	5	—	12217	2748	84	1	15002	40	8	—
Summe Bezirksamt Neumarkt	63406 ₂₅	298	4892	26016	12394	13622	16103	8458	1448	7	—	22909	3022	84	1	25943	45	28	—

9. Bezirksamt Neunburg v. Wald.

Amtsgericht Neunburg v. W.

Bezirkskommando **Amberg**. Landbauamt **Amberg**. Straßen- und Flußbauamt **Weiden**. Eichamt **Neunburg v. W.**Landgericht **Amberg**. Oberlandesgericht **Nürnberg**. Rentamt **Neunburg v. W.** Notariat **Neunburg v. W.**Brandversicherungs-Inspektionsbezirk **Cham**.

Standesamtsbezirke im ganzen 14. A. Kombinierte: **Dieterskirchen:** Dieterskirchen, Bach, Prackendorf, Weislitz. — **Kemnath b. F.:** Kemnath b. F., Rauberweiherhaus, Sonnenried. — **Neuenschwand:** Neuenschwand, Altenschwand. — **Neukirchen-Balbini:** Neukirchen-Balbini, Alletsried, Boden, Großenzenried, Hansenried. — **Neunburg v. W.:** Neunburg v. W., Eixendorf, Katzdorf, Kröblitz, Lengfeld, Meißenberg. — **Penting:** Penting, Egelsried, Erzhäuser. — **Schwarzhofen:** Schwarzhofen, Demeldorf, Haag, Mitteraschau, Schwarzenek, Uckersdorf, Zangenstein. — **Seebarn:** Seebarn, Hillstett, Thann. — **Thannstein:** Thannstein, Berg, Dautersdorf. B. Die übrigen Gemeinden bilden je einen Standesamtsbezirk für sich, mit Ausnahme der Gemeinde **Pillmersried**, welche zum kombinierten Standesamtsbezirk **Heinrichskirchen** (Bezirksamt Oberviechtach) gehört.

1. Alletsried	1099 ₉₄	7	54	337	160	177	227	94	16	—	—	337	—	—	—	337	—	—	—
2. Altenschwand . . .	1376 ₆₀	5	73	402	186	216	250	135	17	—	—	402	—	—	—	402	—	—	—
3. Bach	625 ₈₁	8	45	259	129	130	156	88	15	—	—	259	—	—	—	259	—	—	—

Amtsgericht Neunburg v. W. (Schluß).

Gemeinden St. = Stadt St.V. = Städtische Verfassung M. = Markt Im übrigen siehe Seite 1.	Fläche in ha	Zahl der		Ortsanwesende Bevölkerung															
		Ort- schaf- ten	Haus- hal- tungen	im gan- zen	nach dem Geschlecht		nach dem Familienstand					nach dem Religionsbekenntnis				nach der Staats- angehörigkeit			
					männlich	weiblich	ledig	ver- heiratet	verwitwet	geschieden	unermittelt	katholisch	protestan- tisch	israelit.	sonst. und unermittelt	Bayern	Uebrige Reichsang.	Ausländer	unermittelt
4. Berg	290 ₉₂	6	29	147	69	78	93	45	9	—	—	147	—	—	—	147	—	—	—
5. Boden	928 ₆₀	9	46	202	91	111	126	64	12	—	—	202	—	—	—	202	—	—	—
6. Dautersdorf . . .	725 ₆₀	4	37	217	106	111	133	78	6	—	—	217	—	—	—	217	—	—	—
7. Demeldorf	697 ₁₅	5	34	185	96	89	118	53	14	—	—	185	—	—	—	185	—	—	—
8. Dieterskirchen . .	763 ₆₁	10	112	548	259	289	320	197	31	—	—	548	—	—	—	525	1	22	—
9. Egelsried	814 ₅₉	6	28	191	95	96	127	49	15	—	—	191	—	—	—	191	—	—	—
10. Eixendorf	1019 ₁₀	3	34	216	117	99	140	66	10	—	—	215	1	—	—	215	1	—	—
11. Erzhäuser	470 ₂₆	4	63	373	175	198	227	124	22	—	—	373	—	—	—	373	—	—	—
12. Fuhrn	1337 ₄₂	4	78	397	201	196	240	132	24	1	—	397	—	—	—	395	—	2	—
13. Großenzenried . .	806 ₁₂	6	46	299	151	148	192	98	8	1	—	299	—	—	—	297	—	2	—
14. Haag	838 ₈₁	5	39	272	146	126	180	76	16	—	—	272	—	—	—	272	—	—	—
15. Hansenried	699 ₉₅	7	40	209	94	115	131	65	13	—	—	209	—	—	—	209	—	—	—
16. Hillstett	272 ₇₇	2	38	224	120	104	137	76	10	1	—	224	—	—	—	194	—	30	—
17. Katzdorf	292 ₇₇	4	27	152	84	68	85	59	8	—	—	144	8	—	—	146	6	—	—
18. Kemnath b. Fuhrn	1274 ₃₆	10	60	347	169	178	219	105	23	—	—	347	—	—	—	347	—	—	—
19. Kleinwinklarn . .	401 ₈₆	3	36	182	88	94	98	69	15	—	—	182	—	—	—	182	—	—	—
20. Kröblitz	276 ₂₅	4	77	397	185	212	251	133	13	—	—	395	—	2	—	378	—	19	—
21. Kulz	970 ₈₈	3	100	510	248	262	300	173	37	—	—	510	—	—	—	504	—	6	—
22. Lengfeld	633 ₃₅	3	28	168	86	82	106	58	4	—	—	168	—	—	—	168	—	—	—
23. Meißenberg	883 ₇₅	8	47	266	133	133	165	88	13	—	—	266	—	—	—	262	—	4	—
24. Mitteraschau . . .	970 ₀₂	9	83	462	225	237	290	151	21	—	—	462	—	—	—	440	—	22	—
25. Neuenschwand . .	841 ₄₀	4	225	1070	505	565	662	339	69	—	—	1049	21	—	—	1064	6	—	—
26. Neukirchen- Balbini, M.	445 ₅₉	1	143	623	285	338	377	209	37	—	—	622	1	—	—	622	—	1	—
27. Neunburg v. W., St.	953 ₁₇	2	510	2215	1025	1190	1296	782	137	—	—	2166	38	11	—	2143	—	72	—
28. Pentling	1327 ₀₀	11	92	443	222	221	271	140	32	—	—	443	—	—	—	443	—	—	—
29. Pillmersried . . .	343 ₆₆	3	27	149	73	76	85	58	6	—	—	149	—	—	—	149	—	—	—
30. Prackendorf	341 ₃₂	3	44	254	124	130	149	91	14	—	—	254	—	—	—	241	—	13	—
31. Rauberweiherhaus	363 ₁₈	1	21	106	50	56	64	38	4	—	—	106	—	—	—	106	—	—	—
32. Schwarzeneck . .	222 ₆₂	1	35	157	74	83	98	48	11	—	—	155	2	—	—	150	2	5	—
33. Schwarzhofen, M., St. V.	474 ₆₃	5	136	695	318	377	424	220	51	—	—	695	—	—	—	695	—	—	—
34. Seebarn	575 ₂₂	6	66	358	175	183	222	115	21	—	—	358	—	—	—	343	—	15	—
35. Sonnenried	1090 ₅₉	8	46	266	128	138	173	85	8	—	—	266	—	—	—	266	—	—	—
36. Taxöldern	1226 ₁₂	5	77	372	171	201	227	127	18	—	—	372	—	—	—	356	—	16	—
37. Thann	267 ₃₇	2	24	95	37	58	52	34	9	—	—	95	—	—	—	95	—	—	—
38. Thannstein	577 ₁₅	2	57	270	126	144	145	97	28	—	—	269	1	—	—	269	1	—	—
39. Uckersdorf	930 ₀₄	4	40	258	131	127	168	80	10	—	—	258	—	—	—	258	—	—	—
40. Unterauerbach . .	1056 ₂₈	4	69	328	151	177	204	105	19	—	—	328	—	—	—	328	—	—	—
41. Weislitz	421 ₁₆	4	29	175	88	87	111	56	8	—	—	175	—	—	—	175	—	—	—
42. Zangenstein	450 ₀₈	4	45	240	124	116	151	76	13	—	—	240	—	—	—	233	—	7	—
Ausmärk. Bezirke . .	3530 ₉₂																		
Summe Bezirksamt Neunburg v. W.	33911₇₉	205	2940	15036	7220	7816	9190	4976	867	3	—	14951	72	13	—	14783	17	236	—

10. Bezirksamt Neustadt a. Wald-Naab.

(Amtsgerichte Neustadt a. W.-N. und Weiden.)

Bezirkskommando **Weiden**. Landbauamt, Straßen- und Flußbauamt **Weiden**. Eichamt **Weiden**.

I. Amtsgericht Neustadt a. W.-N.

Landgericht **Weiden**. Oberlandesgericht **Nürnberg**. Rentamt **Weiden**. Notariat **Neustadt a. W.-N.** Sitz eines Brandversicherungs-Inspektors zu **Neustadt a. W.-N.** (Inspektionsbezirk **Neustadt a. W.-N.**).

Standesamtsbezirke im ganzen 17. A. Kombinierte: **Altenstadt**: Altenstadt, Meerbodenreuth. — **Floß II**: Schönbrunn, Diepoltsreuth, Gailertsreuth, Gösen, Grafenreuth, Schlattlein. — **Ilsenbach**: Ilsenbach, Lanz. — **Kirchendemenreuth**: Kirchendemenreuth, Altenparkstein, Wendersreuth. — **Parkstein**: Parkstein, Oed, Schwand. — **Windischeschenbach**: Windischeschenbach, Dietersdorf. — **Wurz**: Wurz, Eppenreuth. B. Die übrigen Gemeinden bilden je einen Standesamtsbezirk für sich (Floß den Standesamtsbezirk **Floß I**).

Gemeinden St. = Stadt St.V. = Städtische Verfassung M. = Markt Im übrigen siehe Seite 1.	Fläche in ha	Zahl der		Ortsanwesende Bevölkerung																
		Ort- schaf- ten	Haus- hal- tungen	im gan- zen	nach dem Geschlecht		nach dem Familienstand					nach dem Religionsbekenntnis				nach der Staats- angehörigkeit				
					männlich	weiblich	ledig	ver- heiratet	verwitwet	geschieden	unermittelt	katholisch	protestan- tisch	israelit.	sonst. und unermittelt	Bayern	Uebrig Reichsang.	Ausländer	unermittelt	
1. Altenparkstein .	1095 ₆₂	9	62	346	169	177	220	106	20	—	—	346	—	—	—	—	346	—	—	—
2. Altenstadt . . .	763 ₄₀	4	96	482	234	248	310	145	27	—	—	469	12	1	—	—	475	3	4	—
3. Bergnetsreuth .	676 ₁₄	5	33	183	94	89	116	61	6	—	—	91	92	—	—	—	182	—	1	—
4. Diepoltsreuth . .	416 ₂₃	5	15	88	42	46	54	29	5	—	—	48	40	—	—	—	88	—	—	—
5. Dietersdorf . . .	245 ₁₀	1	32	142	66	76	79	53	10	—	—	142	—	—	—	—	137	—	5	—
6. Eppenreuth . . .	1004 ₆₅	6	29	218	121	97	167	43	8	—	—	217	1	—	—	—	218	—	—	—
7. Floß, M.	609 ₇₈	1	473	1938	913	1025	1084	740	114	—	—	1057	837	44	—	—	1885	7	46	—
8. Flossenbürg . . .	790 ₂₀	9	155	839	439	400	495	310	32	—	2	547	292	—	—	—	724	3	112	—
9. Gailertsreuth . .	604 ₄₉	6	23	169	87	82	115	46	7	1	—	40	129	—	—	—	166	1	2	—
10. Gösen	511 ₈₅	4	30	182	99	83	120	60	2	—	—	107	75	—	—	—	160	2	20	—
11. Grafenreuth . . .	466 ₂₈	4	19	130	70	60	89	40	1	—	—	54	76	—	—	—	128	1	1	—
12. Ilsenbach	419 ₅₃	2	28	174	84	90	121	44	9	—	—	162	12	—	—	—	174	—	—	—
13. Kirchendemen- reuth	876 ₈₅	5	63	358	181	177	250	90	18	—	—	278	80	—	—	—	358	—	—	—
14. Klobenreuth . . .	1117 ₂₁	5	39	233	118	115	163	62	8	—	—	212	21	—	—	—	233	—	—	—
15. Lanz	708 ₇₂	9	37	241	127	114	167	70	4	—	—	230	11	—	—	—	218	1	22	—
16. Meerbodenreuth .	1054 ₆₆	5	35	226	112	114	152	63	10	—	1	226	—	—	—	—	225	—	1	—
17. Neuhaus, M. . . .	689 ₉₇	1	86	420	211	209	270	131	19	—	—	413	7	—	—	—	415	—	5	—
18. Neustadt a. W.-N., St.	788 ₃₉	3	507	2487	1257	1230	1608	757	121	—	1	2435	51	—	1	—	1910	9	562	6
19. Oed	512 ₉₀	3	34	172	89	83	118	42	12	—	—	165	7	—	—	—	169	1	2	—
20. Parkstein, M. . .	926 ₂₈	1	134	628	299	329	381	191	56	—	—	625	3	—	—	—	625	—	3	—
21. Püchersreuth . .	478 ₆₀	3	92	459	226	233	295	137	27	—	—	221	238	—	—	—	459	—	—	—
22. Roschau	547 ₉₄	7	24	162	82	80	115	44	3	—	—	162	—	—	—	—	161	—	1	—
23. Schlattlein . . .	687 ₉₀	4	49	263	125	138	154	92	17	—	—	71	192	—	—	—	249	1	13	—
24. Schönbrunn . . .	1073 ₆₁	6	58	366	184	182	236	119	11	—	—	135	231	—	—	—	339	1	26	—
25. Schwand	1255 ₈₀	8	57	296	155	141	191	88	17	—	—	296	—	—	—	—	296	—	—	—
26. Schwarzenbach .	1232 ₄₈	7	47	280	135	145	175	93	12	—	—	267	13	—	—	—	271	—	9	—
27. Störnstein	503 ₀₃	2	53	320	161	159	205	96	19	—	—	313	7	—	—	—	302	1	17	—
28. Wendersreuth . .	932 ₀₀	6	62	361	178	183	241	104	16	—	—	236	125	—	—	—	361	—	—	—
29. Windischeschen- bach, M.	843 ₁₆	3	360	1930	895	1035	1256	563	110	1	—	1847	74	8	1	—	1679	34	217	—
30. Wurz	498 ₅₀	5	41	277	147	130	196	66	14	—	1	273	3	—	1	—	276	—	—	1
Ausmärk. Bezirke . .	2977 ₉₈																			
Summe Amtsgericht Neustadt a. W.-N.	25309 ₅₅	139	2773	14370	7100	7270	9143	4485	735	2	5	11685	2629	53	3	—	13229	65	1069	7

II. Amtsgericht Weiden.

Landgericht **Weiden**. Oberlandesgericht **Nürnberg**. Rentamt **Weiden**. Notariat **Weiden**. Brandversicherungs-
Inspektionsbezirk **Neustadt a. W.-N.**

Standesamtsbezirke im ganzen 21. A. Kombinierte: **Kohlberg**: Kohlberg, Hannersgrün, Holzhammer. — **Luhe**: Luhe, Enzenrieth, Oberwildenau, Unterwildenau. — **Muglhof**: Muglhof, Matzlesrieth. — **Schirmitz**: Schirmitz, Bechtsrieth. B. Die übrigen Gemeinden bilden je einen Standesamtsbezirk für sich.

In der Bevölkerungsziffer für die Gemeinde Weiden sind 22 aktive Militärpersonen inbegriffen.

Gemeinden	Fläche in ha	Zahl der		Ortsanwesende Bevölkerung															
		Ort- schaf- ten	Haus- hal- tungen	im gan- zen	nach dem Geschlecht		nach dem Familienstand					nach dem Religionsbekenntnis				nach der Staats- angehörigkeit			
					männlich	weiblich	ledig	ver- heiratet	verwitwet	geschieden	unermittelt	katholisch	protestan- tisch	israelit.	sonst. und unermittelt	Bayern	Uebrigere Reichsang.	Ausländer	unermittelt
St. — Stadt																			
St.V. = Städtische Verfassung																			
M. — Markt																			
Im übrigen siehe Seite 1.																			
31. Bechtsrieth . . .	477 ⁰⁵	2	57	315	160	155	205	98	12	—	—	315	—	—	—	315	—	—	—
32. Edeldorf . . .	1016 ⁰⁴	4	70	408	200	208	268	121	19	—	—	242	166	—	—	408	—	—	—
33. Engleshof . . .	990 ⁸⁰	6	36	255	134	121	184	59	12	—	—	255	—	—	—	255	—	—	—
34. Enzenrieth . . .	786 ⁰⁷	2	32	188	93	95	122	56	10	—	—	188	—	—	—	188	—	—	—
35. Etzenricht . . .	1643 ¹⁰	9	197	1040	508	532	654	344	42	—	—	763	277	—	—	1038	—	2	—
36. Frauenricht . . .	866 ⁵⁹	4	77	459	229	230	314	125	20	—	—	334	125	—	—	436	1	22	—
37. Hannersgrün . .	1250 ⁰³	5	44	300	151	149	204	76	20	—	—	80	220	—	—	299	1	—	—
38. Holzhammer . .	909 ⁰⁹	2	42	214	107	107	124	82	8	—	—	183	31	—	—	214	—	—	—
39. Hütten	1021 ⁰³	3	60	358	167	191	234	107	17	—	—	311	47	—	—	336	1	21	—
40. Irchenrieth . . .	524 ⁷⁷	1	38	206	99	107	127	68	11	—	—	206	—	—	—	206	—	—	—
41. Kaltenbrunn, M. .	1780 ²¹	1	143	720	350	370	435	223	62	—	—	429	291	—	—	720	—	—	—
42. Kohlberg, M. . .	1648 ⁵⁰	5	174	928	447	481	582	294	51	1	—	669	259	—	—	816	6	106	—
43. Letzau	762 ⁸⁵	4	58	309	158	151	188	106	15	—	—	306	3	—	—	303	2	4	—
44. Luhe, M.	1205 ¹⁵	1	125	678	317	361	400	237	41	—	—	668	3	7	—	676	—	2	—
45. Mallersricht . .	594 ⁰⁹	3	40	217	106	111	142	63	12	—	—	134	83	—	—	209	—	8	—
46. Mantel, M. . . .	803 ⁷²	1	194	898	419	479	557	275	66	—	—	623	275	—	—	898	—	—	—
47. Matzlesrieth . .	324 ⁸⁸	1	9	56	30	26	36	17	3	—	—	56	—	—	—	51	—	5	—
48. Moosbürg	630 ⁴⁹	4	162	1008	510	498	674	309	25	—	—	845	157	6	—	469	68	471	—
49. Muglhof	519 ¹⁵	5	61	319	162	157	204	96	19	—	—	319	—	—	—	318	1	—	—
50. Neudorf	1728 ¹⁶	5	69	390	198	192	245	122	23	—	—	389	1	—	—	390	—	—	—
51. Neunkirchen . .	521 ⁷⁸	2	54	306	155	151	193	97	15	1	—	154	152	—	—	306	—	—	—
52. Oberwildenau . .	163 ⁴⁴	1	30	149	66	83	84	58	7	—	—	140	9	—	—	149	—	—	—
53. Pirk	1183 ⁷²	4	79	490	241	249	336	129	25	—	—	490	—	—	—	486	—	4	—
54. Rothenstadt . . .	638 ²⁰	2	96	603	291	318	411	168	30	—	—	461	147	1	—	584	—	25	—
55. Rupprechtsreuth	328 ⁶⁰	3	57	243	125	118	131	97	15	—	—	177	66	—	—	243	—	—	—
56. Schirmitz	494 ⁰⁰	1	101	507	250	257	321	163	23	—	—	503	4	—	—	500	—	6	1
57. Unterwildenau .	205 ⁰⁵	1	27	159	79	80	107	44	8	—	—	156	—	—	3	153	—	6	—
58. Weiden, St. . . .	2676 ⁹⁶	2	2589	12418	6202	6216	7677	4196	540	5	—	9283	2990	141	4	11897	223	298	—
Ausmärk. Bezirke .	8550 ⁷⁴																		
A.-G. Weiden . . .	34249 ²⁶	84	4721	24147	11954	12193	15159	7830	1151	7	—	18679	5306	155	7	22863	303	980	1
„ Neustadt a. W.-N.	25309 ⁵⁵	139	2773	14370	7100	7270	9143	4485	735	2	5	11685	2629	53	3	13229	65	1069	7
Summe Bezirksamt Neustadt a. W.-N.	59558 ⁸¹	223	7494	38517	19054	19463	24302	12315	1886	9	5	30364	7935	208	10	36092	368	2049	8

11. Bezirksamt Oberviechtach.

Amtsgericht Oberviechtach.

Bezirkskommando **Weiden**. Landbauamt **Amberg**. Straßen- und Flußbauamt **Weiden**. Eichamt **Neunburg v. W.**
Landgericht **Weiden**. Oberlandesgericht **Nürnberg**. Rentamt **Neunburg v. W.** Notariat **Oberviechtach**.
Brandversicherungs-Inspektionsbezirk **Cham**.

Standesamtsbezirke im ganzen 23. A. Kombinierte: **Gleiritsch**: Gleiritsch, Bernhof. — **Haag**: Haag, Altenschnenberg, Irlach. — **Heinrichskirchen**: Heinrichskirchen, Pillmersried (Bezirksamt Neunburg v. W.). — **Niedermurach**: Niedermurach, Nottersdorf, Rottendorf. — **Oberviechtach**: Oberviechtach, Eigelsberg, Hof, Lind, Nunzenried, Obermurach. — **Pertolzhofen**: Pertolzhofen, Wagnern. — **Teunz**: Teunz, Fuchsberg. — **Weiding**: Weiding, Hannesried. — **Winklarn**: Winklarn, Pondorf. B. Die übrigen Gemeinden bilden je einen Standesamtsbezirk für sich.

Gemeinden St. — Stadt St.V. — Städtische Verfassung M. — Markt Im übrigen siehe Seite 1.	Fläche in ha	Zahl der		Ortsanwesende Bevölkerung															
		Ort- schaf- ten	Haus- hal- tungen	im gan- zen	nach dem Geschlecht		nach dem Familienstand					nach dem Religionsbekenntnis				nach der Staats- angehörigkeit			
					männlich	weiblich	ledig	ver- heiratet	verwitwet	geschieden	unermittelt	katholisch	protestan- tisch	israelit.	sonst. und unermittelt	Bayern	Uebrig Reichsang.	Ausländer	unermittelt
1. Altenschnenberg .	258 ₉₆	3	49	220	113	107	137	75	7	1	—	220	—	—	—	220	—	—	—
2. Bernhof	363 ₂₅	5	30	152	75	77	88	51	13	—	—	152	—	—	—	152	—	—	—
3. Dietersdorf . . .	986 ₇₃	8	135	679	324	355	404	243	32	—	—	679	—	—	—	635	—	44	—
4. Eigelsberg . . .	79 ₃₈	1	36	155	65	90	90	57	8	—	—	155	—	—	—	155	—	—	—
5. Fuchsberg	326 ₁₀	3	56	294	148	146	173	102	19	—	—	294	—	—	—	291	—	3	—
6. Gaisthal	349 ₂₄	3	66	410	214	196	250	143	17	—	—	409	1	—	—	397	2	11	—
7. Gleiritsch	758 ₁₀	8	87	494	237	257	307	176	11	—	—	494	—	—	—	494	—	—	—
8. Haag	448 ₀₃	2	43	219	103	116	131	75	13	—	—	218	1	—	—	219	—	—	—
9. Hannesried . . .	352 ₅₃	2	45	294	142	152	188	95	11	—	—	294	—	—	—	294	—	—	—
10. Heinrichskirchen	388 ₇₃	1	49	245	116	129	159	74	12	—	—	245	—	—	—	245	—	—	—
11. Hof	461 ₅₈	4	25	159	75	84	105	40	14	—	—	159	—	—	—	159	—	—	—
12. Irlach	449 ₅₀	3	46	234	114	120	143	80	10	1	—	234	—	—	—	234	—	—	—
13. Langau	1291 ₇₇	9	92	424	204	220	240	158	26	—	—	420	4	—	—	424	—	—	—
14. Lind	631 ₁₃	7	45	244	129	115	156	78	10	—	—	244	—	—	—	244	—	—	—
15. Muschenried . .	624 ₄₆	2	104	486	228	258	285	179	22	—	—	486	—	—	—	486	—	—	—
16. Niedermurach . .	367 ₉₉	1	79	352	160	192	209	119	24	—	—	352	—	—	—	352	—	—	—
17. Nottersdorf . .	621 ₂₁	4	35	221	100	121	154	56	11	—	—	221	—	—	—	221	—	—	—
18. Nunzenried . . .	1002 ₃₅	9	61	374	196	178	239	117	18	—	—	373	1	—	—	373	—	1	—
19. Obermurach . . .	412 ₉₁	4	50	223	111	112	128	78	13	4	—	223	—	—	—	223	—	—	—
20. Oberviechtach, M., St. V.	1291 ₀₈	2	288	1382	682	700	842	454	85	1	—	1357	23	1	1	1375	—	6	1
21. Pertolzhofen . .	140 ₄₉	1	53	269	134	135	159	95	15	—	—	269	—	—	—	266	—	3	—
22. Pirkhof	1417 ₇₅	7	69	371	173	198	239	118	14	—	—	360	11	—	—	325	11	35	—
23. Pondorf	438 ₃₆	1	30	189	85	104	120	60	8	1	—	189	—	—	—	189	—	—	—
24. Pullenried . . .	537 ₂₉	6	54	343	159	184	222	107	14	—	—	343	—	—	—	339	—	4	—
25. Rottendorf . . .	1167 ₀₁	7	52	336	174	162	215	108	13	—	—	336	—	—	—	336	—	—	—
26. Schneeberg . . .	452 ₅₅	6	62	321	155	166	182	120	19	—	—	321	—	—	—	316	—	5	—
27. Schönan	915 ₆₈	6	95	615	311	304	392	194	28	1	—	615	—	—	—	470	—	145	—
28. Schönsee, St. . .	1976 ₀₄	7	310	1403	673	730	866	457	80	—	—	1390	5	8	—	1357	2	44	—
29. Schwand	447 ₂₂	2	45	222	100	122	133	77	12	—	—	222	—	—	—	222	—	—	—
30. Stadlern	987 ₄₉	4	159	758	356	402	464	249	44	1	—	753	5	—	—	682	1	75	—
31. Teunz	587 ₀₁	1	109	500	239	261	278	192	30	—	—	497	—	3	—	486	1	13	—
32. Wagnern	699 ₇₁	5	44	212	105	107	126	77	9	—	—	212	—	—	—	212	—	—	—
33. Weiding	2248 ₂₁	7	155	790	374	416	503	236	51	—	—	787	3	—	—	769	—	21	—
34. Wildeppenried .	340 ₃₈	1	50	231	117	114	138	82	11	—	—	231	—	—	—	231	—	—	—
35. Wildstein	1275 ₇₅	11	107	512	254	258	294	189	29	—	—	512	—	—	—	512	—	—	—
36. Winklarn, M. . .	1095 ₉₉	3	144	770	369	401	455	263	51	1	—	770	—	—	—	762	3	5	—
37. Zeiried	983 ₂₃	8	76	462	220	242	299	140	23	—	—	458	4	—	—	461	1	—	—
Ausmärk. Bezirk . .	365 ₁₅																		
Summe Bezirksamt Oberviechtach	27541 ₆₇	164	3035	15565	7534	8031	9513	5214	827	11	—	15494	58	12	1	15128	21	415	1

12. Bezirksamt Parsberg.

(Amtsgerichte Parsberg und Hemanu.)

Bezirkskommando, Landbauamt, Straßen- und Flußbauamt **Regensburg.** Eichamt **Stadtamhof.**

I. Amtsgericht Parsberg.

Landgericht **Amberg.** Oberlandesgericht **Nürnberg.** Rentamt **Velburg.** Notariat **Parsberg.** Brandversicherungs-Inspektionsbezirk **Neumarkt.**

Standesamtsbezirke im ganzen 21. A. Kombinierte: **Adertshausen:** Adertshausen, Enslwang. — **Daßwang:** Daßwang, Hamberg. — **Eichenhofen:** Eichenhofen, Seubersdorf. — **Günching:** Günching, Deusmauer. — **Hörmannsdorf:** Hörmannsdorf, Rudenshofen. — **Hohenburg:** Hohenburg, Frabertshofen. — **Hohenfels:** Hohenfels, Marktstetten, Raitenbuch, Unterödenhart. — **Lupburg:** Lupburg, Degerndorf. — **Lutzmannstein:** Lutzmannstein, Geroldsee. — **Oberweiling:** Oberweiling, Mantlach. — **Pielenhofen:** Pielenhofen, Griffenwang, Prönsdorf. — **Velburg:** Velburg, Reichertswinn. B. Die übrigen Gemeinden bilden je einen Standesamtsbezirk für sich.

Gemeinden St. = Stadt St.V. = Städtische Verfassung M. = Markt Im übrigen siehe Seite 1.	Fläche in ha	Zahl der		Ortsanwesende Bevölkerung															
		Ort- schaf- ten	Haus- hal- tungen	im gan- zen	nach dem Geschlecht		nach dem Familienstand					nach dem Religionsbekenntnis				nach der Staats- angehörigkeit			
					männlich	weiblich	ledig	ver- heiratet	verwitwet	geschieden	unermittelt	katholisch	protestan- tisch	israelit.	sonst. und unermittelt	Bayern	Uebrigere Reichsang.	Ausländer	unermittelt
1. Adertshausen . . .	1100 ₀₂	4	35	191	87	104	125	59	7	—	—	191	—	—	—	191	—	—	—
2. Batzhausen . . .	1067 ₁₆	3	90	487	243	244	288	178	21	—	—	486	—	1	—	486	—	1	—
3. Darshofen . . .	829 ₃₉	6	68	333	171	162	196	118	19	—	—	333	—	—	—	333	—	—	—
4. Daßwang . . .	1198 ₃₀	3	83	439	208	231	276	141	22	—	—	489	—	—	—	428	—	11	—
5. Degerndorf . . .	1542 ₇₃	10	63	412	209	203	273	122	17	—	—	412	—	—	—	412	—	—	—
6. Deusmauer . . .	905 ₈₂	2	48	233	115	118	135	84	14	—	—	233	—	—	—	233	—	—	—
7. Eichenhofen . . .	773 ₉₅	3	50	261	118	143	159	88	14	—	—	261	—	—	—	261	—	—	—
8. Enslwang . . .	1971 ₅₂	6	71	392	186	206	237	143	12	—	—	390	2	—	—	392	—	—	—
9. Frabertshofen . .	1886 ₆₃	6	40	229	110	119	139	71	19	—	—	229	—	—	—	229	—	—	—
10. Geroldsee . . .	1315 ₁₂	6	35	228	110	118	156	54	18	—	—	228	—	—	—	228	—	—	—
11. Griffenwang . . .	1336 ₄₈	7	36	204	101	103	125	66	13	—	—	204	—	—	—	204	—	—	—
12. Großbissendorf .	1945 ₆₁	15	53	338	167	171	224	103	11	—	—	338	—	—	—	338	—	—	—
13. Günching . . .	991 ₀₇	6	53	344	167	177	224	100	20	—	—	344	—	—	—	343	1	—	—
14. Hamberg . . .	860 ₀₁	3	56	299	149	150	170	111	18	—	—	298	1	—	—	298	1	—	—
15. Hörmannsdorf . .	1260 ₄₉	5	66	371	180	191	255	93	23	—	—	371	—	—	—	371	—	—	—
16. Hohenburg, M. . .	549 ₇₀	5	185	756	349	407	418	280	58	—	—	754	2	—	—	755	1	—	—
17. Hohenfels, M. . .	448 ₅₄	6	204	805	358	447	432	309	64	—	—	805	—	—	—	805	—	—	—
18. Lengenfeld . . .	1244 ₀₆	7	74	392	196	196	241	127	24	—	—	392	—	—	—	392	—	—	—
19. Lupburg, M. . .	429 ₉₀	1	135	574	270	304	301	226	46	1	—	574	—	—	—	574	—	—	—
20. Lutzmannstein . .	1002 ₉₄	7	57	304	133	171	175	112	17	—	—	304	—	—	—	304	—	—	—
21. Mantlach . . .	793 ₇₄	3	36	234	109	125	159	69	6	—	—	234	—	—	—	234	—	—	—
22. Marktstetten . . .	2060 ₃₈	17	74	446	226	220	294	128	24	—	—	444	2	—	—	446	—	—	—
23. Oberweiling . . .	1229 ₉₃	12	84	461	221	240	290	153	18	—	—	458	3	—	—	461	—	—	—
24. Oberwiesenacker .	1961 ₉₇	9	114	650	309	341	399	211	40	—	—	650	—	—	—	649	1	—	—
25. Parsberg, M. . .	635 ₁₃	2	235	1135	554	581	682	382	70	1	—	1115	19	1	—	1123	2	10	—
26. Pielenhofen . . .	963 ₁₉	3	55	247	116	131	126	103	18	—	—	247	—	—	—	247	—	—	—
27. Prönsdorf . . .	1327 ₃₀	4	37	246	109	137	169	69	7	1	—	246	—	—	—	246	—	—	—
28. Raitenbuch . . .	1285 ₃₀	8	58	323	157	166	202	104	17	—	—	323	—	—	—	323	—	—	—
29. Reichertswinn . .	1530 ₆₃	8	51	301	163	138	198	91	12	—	—	301	—	—	—	301	—	—	—
30. Ronsolden . . .	1551 ₁₇	7	64	355	169	186	216	127	12	—	—	355	—	—	—	355	—	—	—
31. Rudenshofen . . .	1238 ₀₈	9	49	285	148	137	185	90	9	1	—	277	8	—	—	285	—	—	—
32. See . . .	1143 ₉₉	10	74	379	171	208	237	123	19	—	—	379	—	—	—	379	—	—	—
33. Seubersdorf . . .	839 ₁₄	3	77	429	215	214	273	134	22	—	—	429	—	—	—	429	—	—	—
34. Unterödenhart . .	1405 ₇₅	8	32	236	120	116	158	63	15	—	—	236	—	—	—	236	—	—	—
35. Velburg, St. . . .	537 ₁₁	1	260	1125	529	596	628	407	88	2	—	1117	7	1	—	1122	3	—	—
36. Willenhofen . . .	942 ₂₂	4	49	286	151	135	196	77	13	—	—	285	1	—	—	286	—	—	—
Ausmärk. Bezirke . .	245 ₂₀																		
Summe Amtsgericht Parsberg	42350 ₂₀	219	2851	14730	7094	7636	8961	4916	847	6	—	14682	45	3	—	14699	9	22	—

II. Amtsgericht Hemau.

Landgericht **Regensburg**. Oberlandesgericht **Nürnberg**. Rentamt **Hemau**. Notariat **Hemau**. Brandversicherungs-Inspektionsbezirk **Neumarkt**.

Standesamtsbezirke im ganzen 28. A. Kombinierte: **Breitenbrunn**: Breitenbrunn, Buch, Langenthonhausen. — **Kollersried**: Kollersried, Laufenthal. — **Neukirchen**: Neukirchen, Berletzhof. — **Painten**: Painten, Rothenbügl. B. Die übrigen Gemeinden bilden je einen Standesamtsbezirk für sich.

Gemeinden		Zahl der		Ortsanwesende Bevölkerung															
St. — Stadt	Fläche in ha	Ort- schaf- ten	Haus- hal- tungen	im gan- zen	nach dem Geschlecht		nach dem Familienstand					nach dem Religionsbekenntnis				nach der Staats- angehörigkeit			
St.V == Städtische Verfassung M == Markt Im übrigen siehe Seite 1.					männlich	weiblich	ledig	ver- heiratet	verwitwet	geschieden	unermittelt	katholisch	protestan- tisch	israelit.	sonst. und unermittelt	Bayern	Uebrigere Reichsang.	Ausländer	unermittelt
37. Aichkirchen . . .	1646 ₄₂	8	67	406	203	203	273	116	17	—	—	406	—	—	—	406	—	—	—
38. Beratzhausen, M.	559 ₀₄	1	256	1168	541	627	660	422	86	—	—	1161	7	—	—	1162	—	6	—
39. Bergstetten . . .	217 ₀₄	2	37	179	83	96	102	62	15	—	—	179	—	—	—	179	—	—	—
40. Berletzhof	925 ₃₄	5	50	302	143	159	196	97	9	—	—	302	—	—	—	302	—	—	—
41. Breitenbrunn, M.	143 ₉₈	1	139	584	268	316	330	206	48	—	—	578	6	—	—	578	5	1	—
42. Brunn	1123 ₈₀	9	104	524	252	272	308	194	22	—	—	522	2	—	—	524	—	—	—
43. Buch	924 ₇₀	4	60	326	150	176	191	114	21	—	—	326	—	—	—	326	—	—	—
44. Deuerling	713 ₁₁	7	126	652	309	343	397	227	28	—	—	651	1	—	—	651	—	1	—
45. Dürn	754 ₈₀	4	53	261	135	126	160	88	13	—	—	261	—	—	—	261	—	—	—
46. Endorf	941 ₃₇	12	55	309	152	157	193	104	12	—	—	301	8	—	—	308	1	—	—
47. Erggertshofen . .	1090 ₁₆	6	49	264	135	129	170	85	9	—	—	262	2	—	—	264	—	—	—
48. Großetzenberg . .	1370 ₉₆	14	118	629	302	327	394	207	28	—	—	611	13	—	5	623	—	6	—
49. Haag	1093 ₁₈	11	54	320	161	159	203	92	25	—	—	320	—	—	—	320	—	—	—
50. Hemau, St.	1021 ₀₂	1	396	1592	763	829	892	582	117	—	1	1581	10	—	1	1586	4	2	—
51. Herrried	424 ₈₆	1	48	233	110	123	144	79	10	—	—	227	6	—	—	224	9	—	—
52. Hohenschambach .	1498 ₆₀	8	99	569	279	290	352	189	28	—	—	553	1	1	14	569	—	—	—
53. Kemnathen	1095 ₂₀	9	84	393	184	215	230	150	19	—	—	398	1	—	—	399	—	—	—
54. Klingen	1462 ₇₀	14	64	377	193	184	254	99	23	1	—	377	—	—	—	377	—	—	—
55. Kollersried	248 ₆₄	2	32	149	73	76	84	56	9	—	—	149	—	—	—	149	—	—	—
56. Laaber, M.	337 ₁₁	3	180	774	370	404	439	281	54	—	—	771	3	—	—	772	1	1	—
57. Langenkreith . . .	1131 ₄₄	6	47	277	131	146	182	86	9	—	—	277	—	—	—	277	—	—	—
58. Langenthon- hausen	726 ₃₅	2	31	188	91	97	117	64	7	—	—	188	—	—	—	188	—	—	—
59. Laufenthal	92 ₀₄	2	39	189	89	100	100	83	6	—	—	189	—	—	—	189	—	—	—
60. Mausheim	1998 ₀₂	19	82	503	242	261	336	146	21	—	—	499	4	—	—	503	—	—	—
61. Neukirchen	1047 ₉₉	5	49	305	152	153	212	75	18	—	—	305	—	—	—	304	1	—	—
62. Neulohe	619 ₁₇	5	61	309	147	162	178	109	21	1	—	309	—	—	—	304	—	5	—
63. Painten, M.	425 ₉₄	1	162	642	301	341	332	277	33	—	—	637	5	—	—	642	—	—	—
64. Pellndorf	1179 ₄₉	7	43	263	133	130	179	72	12	—	—	263	—	—	—	263	—	—	—
65. Pfraundorf	825 ₄₃	3	72	404	183	221	260	123	21	—	—	404	—	—	—	404	—	—	—
66. Rechberg	1521 ₇₇	18	79	469	219	250	298	143	28	—	—	469	—	—	—	468	1	—	—
67. Rothenbügl	64 ₉₂	4	30	140	73	67	86	51	3	—	—	140	—	—	—	140	—	—	—
68. Schwarzenthon- hausen	1693 ₅₀	12	66	389	200	189	254	125	10	—	—	386	3	—	—	389	—	—	—
69. Thonlohe	1274 ₄₆	3	39	220	111	109	144	68	8	—	—	220	—	—	—	220	—	—	—
Ausmärk. Bezirke . .	4082 ₀₈																		
A.-G. Hemau	34274 ₇₃	209	2871	14315	6878	7437	8650	4872	790	2	1	14222	72	1	20	14271	22	22	—
„ Parsberg	42350 ₂₀	219	2851	14730	7094	7636	8961	4916	847	6	—	14682	45	3	—	14699	9	22	—
Summe Bezirksamt Parsberg	76624 ₉₃	428	5722	29045	13972	15073	17611	9788	1637	8	1	128904	117	4	20	28970	31	44	—

13. Bezirksamt Regensburg.

(Landbezirk des Amtsgerichts Regensburg und Amtsgericht Wörth.)

Bezirkskommando, Landbauamt, Straßen- und Flußbauamt und Eichamt **Regensburg**.

I. Landbezirk des Amtsgerichts Regensburg.

Landgericht **Regensburg**. Oberlandesgericht **Nürnberg**. Rentamt **Regensburg II**. Notariate **Regensburg I, II und III**.
Brandversicherungs-Inspektionsbezirk **Straubing**.

Standesamtsbezirke im ganzen 31. A. Kombinierte: **Aufhausen:** Aufhausen, Irnkofen, Petzkofen, Triftlfing. — **Illkofen:** Illkofen, Auburg, Eltheim. — **Mintraching:** Mintraching, Rosenhof. — **Moosham:** Moosham, Tiefbrunn. — **Pfakofen:** Pfakofen, Pfellkofen, Rogging. — **Pfatter:** Pfatter, Griesau. — **Riekofen:** Riekofen, Ehring. — **Sünching:** Sünching, Haidenkofen. — **Thalmassing:** Thalmassing, Luckenpaint. B. Die übrigen Gemeinden bilden je einen Standesamtsbezirk für sich.

Gemeinden St. = Stadt St.V. = Städtische Verfassung M. = Markt Im übrigen siehe Seite 1.	Fläche in ha	Zahl der		im gan- zen	Ortsanwesende Bevölkerung														
		Ort- schaf- ten	Haus- hal- tungen		nach dem Geschlecht		nach dem Familienstand					nach dem Religionsbekenntnis				nach der Staats- angehörigkeit			
					männlich	weiblich	ledig	ver- heiratet	verwitwet	geschieden	unermittelt	katholisch	protestan- tisch	israelit.	sonst. und unermittelt	Bayern	Uebrig Reichsang.	Ausländer	unermittelt
1. Alteglofsheim . .	1325 ₀₀	2	171	821	379	442	491	286	44	—	—	816	5	—	—	814	2	5	—
2. Auburg	532 ₇₀	3	27	142	73	69	92	44	6	—	—	137	—	—	5	142	—	—	—
3. Aufhausen	741 ₄₄	5	175	804	356	448	475	284	45	—	—	803	1	—	—	804	—	—	—
4. Barbing	1227 ₈₂	7	97	601	307	294	409	162	28	1	1	594	6	—	1	532	8	60	1
5. Dengling	624 ₂₆	1	46	251	119	132	156	79	16	—	—	251	—	—	—	251	—	—	—
6. Ehring	522 ₀₈	3	25	188	82	106	138	44	6	—	—	186	2	—	—	188	—	—	—
7. Eltheim	631 ₃₆	1	24	154	78	76	103	44	7	—	—	154	—	—	—	154	—	—	—
8. Friesheim	583 ₃₆	1	64	342	184	158	216	104	22	—	—	342	—	—	—	342	—	—	—
9. Gailsbach	353 ₁₂	2	48	261	128	133	159	85	17	—	—	251	—	—	10	254	7	—	—
10. Gebelkofen	509 ₀₄	8	68	359	176	183	214	122	23	—	—	354	2	—	3	357	1	1	—
11. Geisling	1101 ₆₃	3	98	488	222	266	293	161	34	—	—	488	—	—	—	488	—	—	—
12. Gmünd	833 ₃₆	4	39	232	106	126	154	65	13	—	—	232	—	—	—	232	—	—	—
13. Griesau	547 ₆₇	1	34	204	105	99	128	70	6	—	—	204	—	—	—	204	—	—	—
14. Hagelstadt	783 ₂₀	3	47	305	146	159	196	94	15	—	—	304	1	—	—	294	—	11	—
15. Haidenkofen . . .	398 ₄₁	1	30	183	92	91	117	62	4	—	—	183	—	—	—	183	—	—	—
16. Haimbuch	1056 ₇₁	3	60	320	164	156	202	100	18	—	—	318	2	—	—	315	2	3	—
17. Illkofen	148 ₅₂	3	24	125	55	70	87	34	4	—	—	124	1	—	—	116	9	—	—
18. Irnkofen	508 ₆₈	3	30	166	84	82	105	52	9	—	—	166	—	—	—	166	—	—	—
19. Köfering	829 ₇₅	4	151	756	357	399	487	231	37	1	—	735	9	—	12	715	20	21	—
20. Langenerling . . .	940 ₂₆	1	101	579	268	311	371	182	26	—	—	579	—	—	—	578	—	1	—
21. Luckenpaint . . .	388 ₄₆	3	40	217	101	116	137	71	9	—	—	213	—	—	4	217	—	—	—
22. Mangolding	427 ₄₀	3	56	250	119	131	147	91	12	—	—	250	—	—	—	250	—	—	—
23. Mintraching	1852 ₁₄	5	184	943	422	521	615	286	42	—	—	943	—	—	—	943	—	—	—
24. Mötzing	927 ₈₉	1	66	360	177	183	227	114	19	—	—	359	1	—	—	360	—	—	—
25. Moosham	1068 ₄₅	3	159	794	372	422	472	278	42	2	—	786	7	—	1	780	8	6	—
26. Niedertraubling . .	541 ₃₆	2	50	292	142	150	183	97	12	—	—	287	5	—	—	282	1	9	—
27. Petzkofen	760 ₆₇	3	55	319	153	166	203	105	10	1	—	319	—	—	—	313	—	6	—
28. Pfakofen	252 ₉₅	1	46	254	131	123	166	78	10	—	—	254	—	—	—	253	—	1	—
29. Pfatter	2340 ₇₇	5	228	1135	544	591	690	382	61	2	—	1134	1	—	—	1131	1	3	—
30. Pfellkofen	556 ₆₈	3	51	296	148	148	191	92	13	—	—	296	—	—	—	296	—	—	—
31. Riekofen	830 ₇₇	3	88	475	237	238	301	151	23	—	—	474	1	—	—	469	—	6	—
32. Rogging	735 ₇₇	3	53	282	139	143	178	89	15	—	—	281	1	—	—	282	—	—	—
33. Rosenhof	1250 ₉₂	9	64	371	174	197	240	116	15	—	—	352	19	—	—	310	13	48	—
34. Sanding	759 ₆₈	3	68	397	182	215	256	129	12	—	—	397	—	—	—	397	—	—	—
35. Sarching	765 ₂₃	1	74	422	204	218	265	136	21	—	—	422	—	—	—	420	—	2	—
36. Schönach	1022 ₂₉	3	88	431	202	229	258	157	16	—	—	431	—	—	—	429	—	2	—
37. Sengkofen	745 ₀₇	2	65	340	170	170	225	100	15	—	—	333	7	—	—	339	—	1	—

I. Landbezirk des Amtsgerichts Regensburg (Schluß).

Gemeinden St. = Stadt St.V. = Städtische Verfassung M. = Markt Im übrigen siehe Seite 1.	Fläche in ha	Zahl der		Ortsanwesende Bevölkerung															
		Ort- schaf- ten	Haus- hal- tungen	im gan- zen	nach dem Geschlecht		nach dem Familienstand					nach dem Religionsbekenntnis				nach der Staats- angehörigkeit			
					männlich	weiblich	ledig	ver- heiratet	verwitwet	geschieden	unermittelt	katholisch	protestan- tisch	israelit.	sonst. und unermittelt	Bayern	Uebrig Reichs- ang.	Ausländer	unermittelt
38. Sünching	1544 ₁₃	2	317	1432	681	751	796	524	111	1	—	1413	19	—	—	1401	8	23	—
39. Taimering	1041 ₅₀	2	76	429	203	226	279	129	21	—	—	425	4	—	—	423	—	6	—
40. Thalmassing . . .	1304 ₄₈	3	141	739	361	378	457	237	43	1	1	730	8	—	1	716	7	15	1
41. Tiefbrunn	295 ₃₇	1	23	155	83	72	105	44	6	—	—	151	4	—	—	149	—	6	—
42. Triftlfing	708 ₃₉	2	80	395	196	199	224	152	19	—	—	373	12	—	10	376	3	16	—
43. Weillohe	642 ₃₈	4	31	193	93	100	127	57	8	1	—	193	—	—	—	193	—	—	—
44. Wolkering	605 ₁₂	1	38	232	110	122	160	62	10	—	—	232	—	—	—	232	—	—	—
Landbezirk d. Amts- gerichts Regensburg	35567 ₉₁	127	3500	18434	8825	9609	11495	5982	945	10	2	18269	118	—	47	18090	90	252	2

II. Amtsgericht Wörth.

Landgericht **Regensburg**. Oberlandesgericht **Nürnberg**. Rentamt **Regensburg II**. Notariat **Wörth**.
Brandversicherungs-Inspektionsbezirk **Regensburg**.

Standesamtsbezirke im ganzen 21. A. Kombinierte: **Altenthann:** Altenthann, Admannstein, Göppenbach. — **Bach:** Bach, Demling. — **Brennberg:** Brennberg, Frankenber. — **Frauenzell:** Frauenzell, Bruckbach. — **Hofdorf:** Hofdorf, Tiefenthal, Weihern. — **Pondorf:** Pondorf, Pillnach, Waxenberg, Zinzendorf. — **Wiesent:** Wiesent, Dietersweg, Kruckenberg. — **Wörth a. D.:** Wörth a. D., Hungersacker, Oberachdorf. B. Die übrigen Gemeinden bilden je einen Standesamtsbezirk für sich.

45. Adlmannstein . .	431 ₁₄	11	66	327	148	179	196	109	22	—	—	327	—	—	—	327	—	—	—
46. Altenthann . . .	803 ₁₀	17	99	503	232	271	320	155	28	—	—	503	—	—	—	501	—	2	—
47. Bach	575 ₉₀	3	105	436	208	228	243	164	28	—	1	434	1	—	1	433	3	—	—
48. Brennberg . . .	1402 ₃₂	21	157	742	348	394	466	239	37	—	—	742	—	—	—	742	—	—	—
49. Bruckbach . . .	803 ₇₁	19	42	244	123	121	166	66	12	—	—	244	—	—	—	244	—	—	—
50. Demling	489 ₁₂	1	41	203	98	105	123	68	12	—	—	203	—	—	—	203	—	—	—
51. Dietersweg . . .	569 ₅₅	16	39	215	126	89	141	65	9	—	—	215	—	—	—	215	—	—	—
52. Ebersroith . . .	571 ₉₉	3	53	281	120	161	172	95	14	—	—	281	—	—	—	281	—	—	—
53. Frankenber . .	876 ₄₁	16	48	293	144	149	196	86	11	—	—	293	—	—	—	293	—	—	—
54. Frauenzell . . .	205 ₅₈	13	78	373	172	201	219	133	21	—	—	373	—	—	—	373	—	—	—
55. Frengkofen . . .	149 ₇₇	1	24	114	60	54	70	38	6	—	—	114	—	—	—	114	—	—	—
56. Göppenbach . .	461 ₇₈	20	36	219	102	117	140	70	9	—	—	211	8	—	—	210	9	—	—
57. Haag	558 ₅₂	10	93	458	233	225	272	160	26	—	—	458	—	—	—	458	—	—	—
58. Höhenberg . . .	827 ₂₅	12	57	289	140	149	185	81	23	—	—	289	—	—	—	289	—	—	—
59. Hofdorf	332 ₀₆	3	86	369	169	200	208	133	28	—	—	369	—	—	—	369	—	—	—
60. Hungersacker . .	635 ₈₈	9	19	123	62	61	86	35	2	—	—	123	—	—	—	123	—	—	—
61. Kiefenholz . . .	950 ₃₄	3	43	269	146	123	183	78	8	—	—	269	—	—	—	269	—	—	—
62. Kirchroth . . .	410 ₅₂	2	81	387	187	200	237	136	14	—	—	387	—	—	—	382	—	5	—
63. Kreuth	1420 ₅₇	12	32	202	90	112	139	61	2	—	—	202	—	—	—	202	—	—	—
64. Kruckenberg . .	389 ₅₇	2	33	168	75	93	107	52	9	—	—	168	—	—	—	168	—	—	—
65. Lichtenwald . .	299 ₃₁	7	48	217	104	113	129	78	10	—	—	217	—	—	—	217	—	—	—
66. Niederachdorf .	764 ₁₁	4	60	274	126	148	191	62	21	—	—	274	—	—	—	272	2	—	—
67. Oberachdorf . .	280 ₃₉	1	40	229	109	120	147	64	18	—	—	229	—	—	—	229	—	—	—
68. Obermiethnach .	405 ₀₇	5	61	301	147	154	183	109	9	—	—	301	—	—	—	301	—	—	—
69. Pillnach	321 ₃₆	4	62	262	115	147	149	88	25	—	—	262	—	—	—	262	—	—	—
70. Pondorf	154 ₅₀	1	32	144	70	74	91	36	17	—	—	144	—	—	—	144	—	—	—
71. Rettenbach . . .	1046 ₈₅	13	74	400	192	208	244	132	24	—	—	400	—	—	—	400	—	—	—

II. Amtsgericht Wörth (Schluß).

Gemeinden St. = Stadt St.V. = Städtische Verfassung M. = Markt Im übrigen siehe Seite I.	Fläche in ha	Zahl der		Ortsanwesende Bevölkerung															
		Ort- schaf- ten	Haus- hal- tungen	im gan- zen	nach dem Geschlecht		nach dem Familienstand					nach dem Religionsbekenntnis				nach der Staats- angehörigkeit			
					männlich	weiblich	ledig	ver- heiratet	verwitwet	geschieden	unermittelt	katholisch	protestan- tisch	israelit.	sonst. und unermittelt	Bayern	Uebrig Reichsang.	Ausländer	unermittelt
72. Sulzbach	391 ₂₆	5	78	350	169	181	195	135	20	—	—	347	3	—	—	346	3	1	—
73. Tiefenthal	301 ₁₀	2	44	199	107	92	127	60	12	—	—	199	—	—	—	199	—	—	—
74. Waxenberg	645 ₆₇	8	17	84	43	41	52	28	4	—	—	84	—	—	—	84	—	—	—
75. Weiher	204 ₆₇	2	17	108	53	55	74	30	4	—	—	108	—	—	—	108	—	—	—
76. Wiesent	481 ₁₅	8	236	957	451	506	557	338	60	—	2	957	—	—	—	952	1	4	—
77. Wörth a. Donau, M., St. V.	725 ₀₁	5	365	1584	748	836	955	522	105	2	—	1563	20	—	1	1575	5	4	—
78. Zeitldorn	542 ₀₄	3	77	371	176	195	241	105	25	—	—	370	1	—	—	371	—	—	—
79. Zinzendorf	242 ₁₂	2	39	218	103	115	131	76	11	—	—	218	—	—	—	218	—	—	—
Ausmärk. Bezirke . .	6530 ₅₉																		
A.-G. Wörth	26203 ₈₈	264	2482	11913	5696	6217	7335	3887	686	2	3	11878	33	—	2	11874	23	16	—
Landbezirk d. Amts- gerichts Regensburg	35567 ₉₄	127	3500	18434	8825	9609	11495	5982	945	10	2	18269	118	—	47	18090	90	252	2
Summe Bezirksamt Regensburg	61771 ₈₂	391	5982	30347	14521	15826	18830	9869	1631	12	5	30147	151	—	49	29964	113	268	2

14. Bezirksamt Roding.

(Amtsgerichte Roding und Nittenau.)

Bezirkskommando **Amberg**. Landbauamt **Amberg**. Straßen- und Flußbauamt **Weiden**. Eichamt **Cham**.

I. Amtsgericht Roding.

Landgericht **Regensburg**. Oberlandesgericht **Nürnberg**. Rentamt **Walderbach**. Notariat **Roding**.
Brandversicherungs-Inspektionsbezirk **Cham**.**Standesamtsbezirke im ganzen 26.** A. Kombinierte: **Regenpeilstein**: Regenpeilstein, Wiesing. — **Roding**: Roding, Altenkreith, Braunried, Mitterdorf. — **Stamsried**: Stamsried, Diebersried, Hilpersried, Hitzelsberg. — **Trasching**: Trasching, Zimmering. — **Walderbach**: Walderbach, Katzenrohrbach. B. Die übrigen Gemeinden bilden je einen Standesamtsbezirk für sich.

1. Abtsried	488 ₆₇	8	22	116	61	55	77	32	7	—	—	116	—	—	—	116	—	—	—
2. Altenkreith	402 ₀₃	4	97	430	212	218	261	136	33	—	—	430	—	—	—	430	—	—	—
3. Arrach	2042 ₂₉	21	142	834	394	440	529	251	53	1	—	834	—	—	—	834	—	—	—
4. Au	1954 ₃₅	29	89	586	282	304	416	148	22	—	—	586	—	—	—	586	—	—	—
5. Beucherling	1388 ₈₉	19	82	440	208	232	281	140	19	—	—	440	—	—	—	440	—	—	—
6. Braunried	858 ₇₅	9	23	152	83	69	101	46	5	—	—	152	—	—	—	152	—	—	—
7. Buchendorf	664 ₂₃	6	39	237	112	125	151	77	9	—	—	237	—	—	—	237	—	—	—
8. Diebersried	372 ₀₀	5	25	124	63	61	74	44	6	—	—	124	—	—	—	124	—	—	—
9. Falkenstein, M. . .	379 ₉₇	1	129	678	326	352	416	220	41	—	1	664	12	—	2	675	1	1	1
10. Friedersried . . .	550 ₃₂	8	55	288	135	153	187	82	19	—	—	288	—	—	—	286	2	—	—
11. Fronau	412 ₄₆	8	78	354	169	185	212	122	20	—	—	354	—	—	—	354	—	—	—
12. Haus	483 ₄₅	5	29	157	83	74	105	47	5	—	—	157	—	—	—	157	—	—	—
13. Hilpersried	387 ₄₈	4	24	149	73	76	96	42	11	—	—	149	—	—	—	149	—	—	—
14. Hitzelsberg	1239 ₀₂	14	66	386	201	185	239	131	16	—	—	386	—	—	—	386	—	—	—
15. Hochbrunn	397 ₅₅	7	38	201	92	109	114	78	9	—	—	201	—	—	—	201	—	—	—
16. Kalsing	1096 ₃₇	13	46	285	143	142	185	89	11	—	—	282	3	—	—	285	—	—	—
17. Katzenrohrbach . .	381 ₂₂	3	29	169	89	80	108	50	11	—	—	169	—	—	—	169	—	—	—
18. Kirchenrohrbach . .	368 ₅₆	4	49	208	101	107	125	68	15	—	—	208	—	—	—	208	—	—	—

I. Amtsgericht Roding (Schluß).

Gemeinden St. — Stadt St.V. — Städtische Verfassung M. — Markt Im übrigen siehe Seite 1.	Fläche in ha	Zahl der		Ortsanwesende Bevölkerung															
		Ort- schaf- ten	Haus- hal- tungen	im gan- zen	nach dem Geschlecht		nach dem Familienstand					nach dem Religionsbekenntnis				nach der Staats- angehörigkeit			
					männlich	weiblich	ledig	ver- heiratet	verwitwet	geschieden	unermittelt	katholisch	protestan- tisch	israelit.	sonst. und unermittelt	Bayern	Uebrigere Reichsang.	Ausländer	unermittelt
19. Michlsneukirchen	2994 ₄₁	44	219	1099	527	572	718	323	56	2	—	1098	—	1	—	1099	—	—	—
20. Mitterdorf	899 ₇₈	10	150	650	309	341	379	236	35	—	—	646	4	—	—	650	—	—	—
21. Neubäu	573 ₃₀	3	83	396	193	203	245	127	24	—	—	396	—	—	—	394	—	2	—
22. Obertrübenbach .	486 ₈₇	6	52	255	124	131	148	96	11	—	—	255	—	—	—	255	—	—	—
23. Oberzell	72 ₃₇	1	42	186	93	93	109	61	16	—	—	186	—	—	—	186	—	—	—
24. Pösing	914 ₀₂	1	103	525	232	293	331	166	28	—	—	523	2	—	—	525	—	—	—
25. Regenpeilstein .	81 ₁₉	6	67	276	139	137	166	95	15	—	—	276	—	—	—	276	—	—	—
26. Roding, M., St. V.	472 ₀₇	1	321	1433	688	745	910	423	99	1	—	1403	22	8	—	1427	6	—	—
27. Schillertswiesen .	350 ₇₇	9	37	197	91	106	121	64	12	—	—	197	—	—	—	197	—	—	—
28. Stamsried, M. . .	828 ₈₃	6	184	871	395	476	531	279	60	1	—	865	2	4	—	871	—	—	—
29. Strahlfeld	1059 ₅₆	1	61	310	143	167	196	96	18	—	—	310	—	—	—	309	—	1	—
30. Trasching	612 ₈₀	6	64	308	165	143	197	94	17	—	—	305	3	—	—	308	—	—	—
31. Unterzell	1248 ₈₅	19	97	553	272	281	365	163	24	1	—	553	—	—	—	553	—	—	—
32. Walderbach . . .	398 ₇₆	1	98	429	194	235	264	140	25	—	—	424	5	—	—	429	—	—	—
33. Wetterfeld	658 ₅₈	3	64	301	142	159	185	94	22	—	—	301	—	—	—	295	—	6	—
34. Wiesing	155 ₇₅	4	28	110	47	63	58	49	3	—	—	110	—	—	—	110	—	—	—
35. Zimmering	452 ₅₆	6	26	150	71	79	92	52	6	—	—	150	—	—	—	150	—	—	—
Ausmärk. Bezirke . .	4879 ₃₅																		
Summe Amtsgericht Roding	31008 ₃₃	295	2758	13843	6652	7191	8692	4361	783	6	1	13775	53	13	2	13823	9	10	1

II. Amtsgericht Nittenau.

Landgericht **Regensburg**. Oberlandesgericht **Nürnberg**. Rentamt **Walderbach**. Notariat **Nittenau**.
Brandversicherungs-Inspektionsbezirk **Cham**.

Standesamtsbezirke im ganzen 12. A. Kombinierte: **Bodenstein**: Bodenstein, Tiefenbach. — **Bruck i. Opf.**: Bruck i. Opf., Mappach, Mögendorf, Schöngas, Vorderthurn. — **Mainsbauern**: Mainsbauern, Pfaffenfang. — **Nittenau**: Nittenau, Bergham, Bleich, Neuhaus, Plitting, Treidling, Untermainsbach, Wulkersdorf. — **Steffling**: Steffling, Hof a. R. — **Süssenbach**: Süssenbach, Siegenstein. B. Die übrigen Gemeinden bilden je einen Standesamtsbezirk für sich.

36. Bergham	337 ₀₈	1	64	299	129	170	185	95	19	—	—	298	1	—	—	299	—	—	—
37. Bleich	709 ₂₇	3	33	201	95	106	133	57	11	—	—	201	—	—	—	201	—	—	—
38. Bodenstein	640 ₅₈	6	85	421	210	211	249	159	13	—	—	421	—	—	—	415	1	5	—
39. Bruck i. Opf., M., St. V.	648 ₄₀	1	319	1343	622	721	828	407	106	1	1	1339	1	2	1	1334	7	2	—
40. Dieberg	441 ₇₆	4	70	328	161	167	199	112	17	—	—	328	—	—	—	328	—	—	—
41. Fischbach	2070 ₉₉	12	140	676	328	348	402	237	37	—	—	676	—	—	—	676	—	—	—
42. Hof a. Regen . . .	408 ₁₇	6	56	275	128	147	174	89	9	3	—	275	—	—	—	273	—	2	—
43. Kaspeltshub . . .	567 ₁₉	6	35	182	79	103	107	67	8	—	—	179	3	—	—	181	1	—	—
44. Mainsbauern . . .	1080 ₄₀	12	66	360	176	184	234	115	11	—	—	360	—	—	—	359	1	—	—
45. Mappach	463 ₀₁	4	37	217	108	109	146	61	10	—	—	217	—	—	—	214	1	2	—
46. Mögendorf	219 ₇₇	4	28	124	59	65	78	34	12	—	—	124	—	—	—	124	—	—	—
47. Neuhaus	193 ₉₈	3	26	142	70	72	85	52	5	—	—	142	—	—	—	142	—	—	—
48. Nittenau, M., St. V.	1155 ₇₆	2	315	1456	688	768	903	452	95	1	5	1441	7	2	6	1435	6	5	10
49. Pfaffenfang . . .	556 ₂₉	11	66	343	170	173	201	122	20	—	—	343	—	—	—	343	—	—	—
50. Plitting	707 ₇₈	14	28	214	101	113	144	61	9	—	—	214	—	—	—	213	—	1	—
51. Reichenbach . . .	390 ₆₂	4	101	753	513	240	562	162	29	—	—	744	5	3	1	749	2	1	1
52. Schöngas	930 ₃₃	3	34	169	89	80	110	51	8	—	—	169	—	—	—	169	—	—	—
53. Siegenstein	421 ₆₈	8	32	187	88	99	114	61	12	—	—	187	—	—	—	187	—	—	—
54. Sollbach	511 ₂₄	7	53	261	136	125	171	78	12	—	—	261	—	—	—	261	—	—	—

II. Amtsgericht Nittenau (Schluß).

Gemeinden St. Stadt St.V. = Städtische Verfassung M. Markt Im übrigen siehe Seite I.	Fläche in ha	Zahl der		Ortsanwesende Bevölkerung															
		Ort- schaf- ten	Haus- hal- tungen	im gan- zen	nach dem Geschlecht		nach dem Familienstand					nach dem Religionsbekenntnis				nach der Staats- angehörigkeit			
					männlich	weiblich	ledig	ver- heiratet	verwitwet	geschieden	unermittelt	katholisch	protestan- tisch	israelit.	sonst. und unermittelt	Bayern	Uebrig- Reichsang.	Ausländer	unermittelt
55. Steffling	865 ₃₂	9	61	291	143	148	169	102	20	—	—	287	4	—	—	287	4	—	—
56. Süssenbach	455 ₁₈	6	48	255	132	123	160	83	12	—	—	255	—	—	—	255	—	—	—
57. Tiefenbach	737 ₈₈	7	28	163	78	85	108	44	11	—	—	163	—	—	—	163	—	—	—
58. Treidling	588 ₉₄	10	38	248	127	121	157	83	8	—	—	248	—	—	—	246	—	2	—
59. Untermainsbach . .	986 ₉₃	15	38	248	127	121	167	70	11	—	—	248	—	—	—	248	—	—	—
60. Vorderthürn	496 ₈₁	3	16	87	46	41	58	26	3	—	—	87	—	—	—	87	—	—	—
61. Wald	1080 ₅₉	7	129	649	320	329	409	216	24	—	—	648	1	—	—	649	—	—	—
62. Wulkersdorf	399 ₈₂	7	36	201	101	100	119	67	15	—	—	195	5	—	1	195	—	6	—
Ausmärk. Bezirke . . .	3200 ₅₉																		
A.-G. Nittenau	21266 ₈₆	175	1982	10093	5024	5069	6372	3163	547	5	6	10050	27	7	9	10033	23	26	11
„ Roding	31008 ₅₃	295	2758	13843	6652	7191	8692	4361	783	6	1	13775	53	13	2	13823	9	10	1
Summe Bezirksamt Roding	52275 ₃₉	470	4740	23936	11676	12260	15064	7524	1330	11	7	23825	80	20	11	23856	32	36	12

15. Bezirksamt Stadtamhof.

(Amtsgerichte Stadtamhof und Regensburg.)

Bezirkskommando, Landbauamt, Straßen- und Flußbauamt Regensburg. Eichamt Stadtamhof.

I. Amtsgericht Stadtamhof.

Landgericht Regensburg. Oberlandesgericht Nürnberg. Rentamt Regensburg I. Notariat Stadtamhof.
Brandversicherungs-Inspektionsbezirk Regensburg.Standesamtsbezirke im ganzen 31. A. Kombinierte: Dechbetten: Dechbetten, Graß, Ziegetsdorf. — Hohengebraching: Hohen-
gebraching, Großberg, Neudorf (Haidneudorf). — Mating: Mating, Graßlfing. — Obertraubling: Obertraubling, Oberhinkofen. B. Die übrigen
Gemeinden bilden je einen Standesamtsbezirk für sich.

1. Burgweinting	900 ₂₇	3	89	425	218	207	252	154	19	—	—	419	—	—	6	418	3	4	—
2. Dechbetten	290 ₆₁	2	55	252	128	124	150	96	6	—	—	246	6	—	—	233	5	14	—
3. Donaustauf, M., St. V.	568 ₈₅	2	274	1183	556	627	686	404	90	2	1	1163	19	—	1	1159	11	13	—
4. Eichhofen	957 ₄₀	9	73	378	184	194	234	129	15	—	—	370	7	—	1	371	6	1	—
5. Eilsbrunn	466 ₁₀	5	54	288	145	143	170	100	17	1	—	285	3	—	—	276	12	—	—
6. Etterzhausen	458 ₂₆	2	90	403	185	218	230	155	18	—	—	383	20	—	—	390	12	1	—
7. Graß	416 ₈₀	2	26	178	81	97	114	59	5	—	—	178	—	—	—	178	—	—	—
8. Graßlfing	404 ₀₁	2	27	156	77	79	91	61	4	—	—	156	—	—	—	156	—	—	—
9. Großberg	96 ₂₁	1	40	187	90	97	107	70	10	—	—	187	—	—	—	187	—	—	—
10. Großprüfening	244 ₀₈	2	78	403	203	205	245	143	20	—	—	406	2	—	—	399	—	9	—
11. Harting	497 ₂₄	1	46	267	118	149	171	88	8	—	—	265	2	—	—	265	2	—	—
12. Haugenried	221 ₉₉	2	43	203	94	115	117	78	13	1	—	209	—	—	—	209	—	—	—
13. Hohengebraching	667 ₄₀	2	36	229	112	117	152	65	12	—	—	226	3	—	—	227	2	—	—
14. Kareth	425 ₄₉	3	100	508	242	266	313	163	32	—	—	507	1	—	—	508	—	—	—
15. Kleinprüfening	466 ₈₈	4	36	200	100	100	120	65	15	—	—	200	—	—	—	200	—	—	—
16. Kneiting	546 ₁₂	2	62	384	171	213	250	121	13	—	—	383	1	—	—	382	—	2	—
17. Mating	546 ₇₅	3	49	275	128	147	171	82	22	—	—	275	—	—	—	275	—	—	—
18. Neudorf (Haid- neudorf)	505 ₄₉	6	25	177	84	93	116	52	9	—	—	176	1	—	—	177	—	—	—
19. Nittendorf	1221 ₆₈	8	150	731	350	381	418	269	44	—	—	725	6	—	—	726	3	2	—

I. Amtsgericht Stadtamhof (Schluß).

Gemeinden St. = Stadt St.V. = Städtische Verfassung M. = Markt Im übrigen siehe Seite 1.	Fläche in ha	Zahl der		Ortsanwesende Bevölkerung															
		Ort- schaf- ten	Haus- hal- tungen	im gan- zen	nach dem Geschlecht		nach dem Familienstand					nach dem Religionsbekenntnis				nach der Staats- angehörigkeit			
					männlich	weiblich	ledig	ver- heiratet	verwitwet	geschieden	unermittelt	katholisch	protestan- tisch	israelit.	sonst. und unermittelt	Bayern	Uebrige Reichsang.	Ausländer	unermittelt
20. Oberhinkofen . . .	403 ₁₂	2	35	198	88	110	128	55	15	—	—	198	—	—	—	198	—	—	—
21. Oberisling	614 ₃₁	2	40	266	117	149	185	63	18	—	—	266	—	—	—	266	—	—	—
22. Obertraubling . . .	835 ₁₅	3	128	658	299	359	422	205	31	—	—	651	7	—	—	654	2	2	—
23. Oppersdorf	701 ₇₁	9	162	747	348	399	436	263	47	1	—	747	—	—	—	745	—	2	—
24. Pentling	522 ₂₉	4	44	279	136	143	175	89	15	—	—	277	2	—	—	279	—	—	—
25. Poigen	725 ₉₄	4	32	222	109	113	149	63	10	—	—	222	—	—	—	222	—	—	—
26. Reinhausen	371 ₈₁	1	1157	4513	2187	2326	2488	1748	276	1	—	4497	10	1	5	4422	51	40	—
27. Sallern	863 ₉₅	8	314	1470	712	758	878	527	64	1	—	1468	2	—	—	1468	2	—	—
28. Schönhofen	422 ₀₄	5	143	694	342	352	400	262	32	—	—	690	4	—	—	687	3	4	—
29. Schwabelweis . . .	490 ₅₁	4	108	497	247	250	291	187	18	1	—	488	3	—	6	479	14	4	—
30. Sinzing	1250 ₀₄	6	138	676	338	338	396	250	30	—	—	641	34	1	—	637	23	16	—
31. Stadtamhof, St. . .	27 ₁₃	1	1044	4269	2077	2192	2449	1551	266	3	—	4139	121	2	7	4155	49	65	—
32. Steinweg, M., St.V.	116 ₆₉	1	753	2960	1441	1519	1643	1129	181	7	—	2909	47	4	—	2895	46	19	—
33. Tegernheim	848 ₃₀	1	145	691	322	369	409	240	42	—	—	689	2	—	—	680	—	11	—
34. Viehhausen	1434 ₅₂	10	160	827	395	432	512	280	34	1	—	823	4	—	—	804	9	14	—
35. Weichs	33 ₅₉	1	238	1072	528	544	635	398	39	—	—	1066	6	—	—	1072	—	—	—
36. Winzer	478 ₁₀	4	160	764	349	415	458	263	43	—	—	751	13	—	—	762	—	2	—
37. Ziegetsdorf	52 ₁₈	1	42	216	93	123	129	77	10	—	—	216	—	—	—	216	—	—	—
Ausmärk. Bezirke . . .	334 ₈₀																		
Summe Amtsgericht Stadtamhof	20428 ₆₁	128	6196	27857	13394	14463	16290	10004	1543	19	1	27497	326	8	26	27377	255	225	—

II. Amtsgericht Regensburg.

Landgericht **Regensburg.** Oberlandesgericht **Nürnberg.** Rentamt **Regensburg I.** Notariat **Regensburg.**
 Brandversicherungs-Inspektionsbezirk **Regensburg.**
Standesamtsbezirke im ganzen 25. A. Kombinierte: **Bubach a. F.:** Bubach a. F., Buchenlohe, Schönleiten. — **Eitlbrunn:** Eitlbrunn, Loch. — **Grafenwinn:** Grafenwinn, Karlstein. — **Lambertsneukirchen:** Lambertsneukirchen, Hackenberg. — **Rampau:** Rampau, Hirschling. B. Die übrigen Gemeinden bilden je einen Standesamtsbezirk für sich.

38. Bernhardswald . . .	359 ₇₈	9	82	394	190	204	238	139	17	—	—	394	—	—	—	387	—	7	—
39. Bubach a. Forst . .	1022 ₉₄	12	47	271	134	137	180	80	11	—	—	271	—	—	—	271	—	—	—
40. Buchenlohe	490 ₀₂	9	35	224	111	113	146	71	7	—	—	224	—	—	—	224	—	—	—
41. Diesenbach	1212 ₈₆	13	87	486	221	265	315	144	27	—	—	477	5	—	4	480	6	—	—
42. Eitlbrunn	882 ₅₀	11	93	465	222	243	281	159	25	—	—	464	1	—	—	460	1	4	—
43. Grafenwinn	499 ₀₀	9	61	322	149	173	201	103	18	—	—	322	—	—	—	322	—	—	—
44. Grünthal	1418 ₇₀	15	103	631	335	296	391	217	23	—	—	627	1	—	3	631	—	—	—
45. Hackenberg	313 ₂₀	5	57	292	153	139	172	110	10	—	—	292	—	—	—	286	—	6	—
46. Hainsacker	2020 ₅₆	19	170	803	382	426	476	281	51	—	—	805	2	—	1	806	—	2	—
47. Hauzendorf	658 ₇₃	8	50	285	136	149	186	83	15	1	—	283	2	—	—	282	2	1	—
48. Hauzenstein	641 ₁₀	6	39	216	100	116	139	60	17	—	—	215	1	—	—	203	1	12	—
49. Heilinghausen . . .	488 ₆₉	5	45	240	116	124	151	75	13	1	—	240	—	—	—	240	—	—	—
50. Heitzenhofen . . .	214 ₁₁	5	30	140	69	71	70	63	7	—	—	140	—	—	—	135	5	—	—
51. Hirschling	235 ₃₇	1	30	142	80	62	87	45	10	—	—	142	—	—	—	138	—	4	—
52. Karlstein	1445 ₁₈	6	73	374	180	194	223	123	27	1	—	368	6	—	—	367	5	2	—
53. Kürn	1631 ₀₇	27	145	753	366	387	462	254	35	—	2	744	9	—	—	750	—	3	—
54. Lamberts- neukirchen	647 ₅₆	8	52	296	136	160	187	96	13	—	—	296	—	—	—	292	4	—	—

II. Amtsgericht Regenstau (Schluß).

Gemeinden St. = Stadt St.V. = Städtische Verfassung M. = Markt Im übrigen siehe Seite I.	Fläche in ha	Zahl der		Ortsanwesende Bevölkerung												nach der Staats- angehörigkeit			
		Ort- schaf- ten	Haus- hal- tungen	im gan- zen	nach dem Geschlecht		nach dem Familienstand					nach dem Religionsbekenntnis				Bayern	Uebrig- e Reichs- angehörige	Ausländer	unermittelt
					männlich	weiblich	ledig	ver- heiratet	verwitwet	geschieden	unermittelt	katholisch	protestan- tisch	israelit.	sonst. und unermittelt				
55. Loch	113 ₉₀	2	36	175	80	95	98	68	9	—	—	175	—	—	—	175	—	—	—
56. Pettendorf . . .	1901 ₁₃	17	171	879	425	454	536	296	47	—	—	876	3	—	—	873	4	2	—
57. Pettenreuth . . .	676 ₄₀	11	42	252	133	119	158	76	18	—	—	252	—	—	—	251	—	1	—
58. Pielenhofen . . .	963 ₅₀	10	175	860	340	520	528	272	60	—	—	860	—	—	—	854	5	1	—
59. Ponholz	778 ₈₁	6	59	304	143	161	193	99	12	—	—	302	2	—	—	304	—	—	—
60. Ramspau	913 ₁₅	5	59	282	128	154	175	96	11	—	—	282	—	—	—	281	1	—	—
61. Regenstau	308 ₀₇	2	90	388	186	202	218	149	21	—	—	380	8	—	—	382	3	3	—
62. Regenstau, M., St. V.	1234 ₃₀	4	514	2343	1133	1210	1398	803	141	1	—	2307	36	—	—	2314	13	15	1
63. Schneitweg . . .	1031 ₄₄	8	34	189	93	96	106	68	15	—	—	183	—	—	6	189	—	—	—
64. Schönberg	1184 ₇₄	20	268	1352	644	708	821	461	67	3	—	1352	—	—	—	1351	—	1	—
65. Schönleiten . . .	770 ₁₃	12	26	164	89	75	108	49	7	—	—	164	—	—	—	163	1	—	—
66. Steinsberg	204 ₀₀	3	136	585	288	297	319	234	32	—	—	585	—	—	—	585	—	—	—
67. Wolfsegg	974 ₄₈	14	151	708	324	384	387	278	43	—	—	708	—	—	—	708	—	—	—
68. Zeitlarn	1235 ₉₆	6	98	506	236	270	315	157	33	1	—	504	2	—	—	504	—	2	—
Ausmärk. Bezirke . .	2817 ₇₆																		
A.-G. Regenstau . .	29288 ₉₄	288	3058	15326	7322	8004	9263	5209	842	8	2	15234	78	—	14	15208	51	66	1
„ Stadtamhof . . .	20428 ₆₁	128	6196	27857	13394	14463	16290	10004	1543	19	1	27497	326	8	26	27377	255	225	—
Summe Bezirksamt Stadtamhof	49717 ₅₆	416	9254	43183	20716	22467	25555	15213	2385	27	3	42731	404	8	40	42585	306	291	1

16. Bezirksamt Sulzbach.**Amtsgericht Sulzbach.**Bezirkskommando **Amberg**. Landbauamt, Straßen- und Flußbauamt und Eichamt **Amberg**.Landgericht **Amberg**. Oberlandesgericht **Nürnberg**. Rentamt **Sulzbach**. Notariat **Sulzbach**. Brandversicherungs-
Inspektionsbezirk **Amberg**.**Standesamtsbezirke im ganzen 19.** A. Kombinierte: **Bachetsfeld:** Bachetsfeld, Sanzendorf. — **Eschenfelden:** Eschenfelden, Achtel. — **Fürnried:** Fürnried, Eckeltshof, Frechetsfeld. — **Holnstein:** Holnstein, Mittelreinbach. — **Illschwang:** Illschwang, Angfeld, Augsburg, Götzendorf. — **Königstein:** Königstein, Gaißbach, Namsreuth. — **Neidstein:** Neidstein, Kirchenreinbach, Schmidtstadt. — **Neukirchen:** Neukirchen, Trondorf. — **Rosenberg:** Rosenberg, Dietersberg. — **Sulzbach:** Sulzbach, Großalbershof. B. Die übrigen Gemeinden bilden je einen Standesamtsbezirk für sich.

In der Bevölkerungsziffer für die Gemeinde Sulzbach sind 581 aktive Militärpersonen inbegriffen.

1. Achtel	1865 ₁₈	11	120	647	297	350	400	207	40	—	—	63	584	—	—	647	—	—	—
2. Alfeld	707 ₉₁	9	195	812	390	422	467	288	57	—	—	5	807	—	—	811	—	1	—
3. Angfeld	1424 ₃₀	9	49	300	152	148	182	102	16	—	—	42	258	—	—	300	—	—	—
4. Augsburg	1124 ₃₅	8	41	250	118	132	159	79	12	—	—	64	186	—	—	250	—	—	—
5. Bachetsfeld	1441 ₇₉	10	65	375	180	195	232	120	23	—	—	29	346	—	—	375	—	—	—
6. Dietersberg	767 ₆₉	4	24	149	72	77	98	43	8	—	—	58	91	—	—	149	—	—	—
7. Eckeltshof	795 ₂₀	6	40	229	117	112	145	77	7	—	—	—	229	—	—	229	—	—	—
8. Edelsfeld	744 ₂₇	3	57	330	161	169	214	98	18	—	—	69	261	—	—	330	—	—	—
9. Eschenfelden . . .	305 ₂₃	1	77	362	166	196	210	126	26	—	—	15	347	—	—	362	—	—	—
10. Frechetsfeld . . .	1187 ₄₃	6	47	269	116	153	164	93	12	—	—	13	256	—	—	269	—	—	—
11. Fürnried	809 ₀₀	7	62	329	153	176	196	113	20	—	—	12	317	—	—	329	—	—	—
12. Gaißbach	1924 ₀₀	8	62	341	167	174	195	130	16	—	—	24	317	—	—	337	4	—	—
13. Götzendorf	860 ₂₈	3	26	162	80	82	108	50	4	—	—	162	—	—	—	162	—	—	—

Amtsgericht Sulzbach (Schluß).

Gemeinden St. = Stadt St.V. = Städtische Verfassung M. = Markt Im übrigen siehe Seite I.	Fläche in ha	Zahl der		Ortsanwesende Bevölkerung															
		Ort- schaf- ten	Haus- halt- tungen	im gan- zen	nach dem Geschlecht		nach dem Familienstand					nach dem Religionsbekenntnis				nach der Staats- angehörigkeit			
					männlich	weiblich	ledig	ver- heiratet	verwitwet	geschieden	unermittelt	katholisch	protestan- tisch	israelit. sonst. und unermittelt	Bayern	Uebrigere Reichsang.	Ausländer	unermittelt	
14. Großalbershof . .	1410 ₃₉	11	87	481	237	244	293	161	27	—	—	144	337	—	—	481	—	—	—
15. Hirschbach . . .	526 ₃₅	2	82	384	186	198	225	133	25	1	—	9	375	—	—	383	—	1	—
16. Holnstein	758 ₇₇	5	64	345	177	168	212	120	13	—	—	8	337	—	—	345	—	—	—
17. Illschwang . . .	1112 ₅₉	7	73	369	174	195	204	137	28	—	—	210	159	—	—	369	—	—	—
18. Kirchenreinbach .	386 ₅₁	1	45	238	117	121	138	84	16	—	—	10	228	—	—	238	—	—	—
19. Königstein, M. .	742 ₄₀	1	163	730	338	392	402	281	47	—	—	211	519	—	—	727	3	—	—
20. Mittelreinbach .	920 ₂₀	7	52	278	127	151	163	96	19	—	—	4	274	—	—	278	—	—	—
21. Namsreuth . . .	1106 ₇₉	9	52	308	150	158	194	95	19	—	—	47	261	—	—	308	—	—	—
22. Neidstein	774 ₃₄	5	93	480	244	236	288	161	31	—	—	97	383	—	—	480	—	—	—
23. Neukirchen . . .	448 ₀₁	3	134	570	280	290	314	225	30	—	1	132	437	—	1	568	—	1	1
24. Poppberg	901 ₀₇	5	41	253	125	128	170	72	11	—	—	1	252	—	—	252	—	1	—
25. Poppenricht . . .	1007 ₂₈	8	77	410	198	212	256	131	23	—	—	204	206	—	—	409	—	1	—
26. Röckenricht . . .	1619 ₃₀	12	82	517	247	270	334	157	26	—	—	79	438	—	—	517	—	—	—
27. Rosenberg	771 ₃₀	14	463	2238	1143	1095	1319	827	92	—	—	1384	853	—	1	2166	50	22	—
28. Schmidtstadt . .	1080 ₇₀	9	80	416	206	210	246	140	29	1	—	11	405	—	—	416	—	—	—
29. Schwend	1440 ₇₀	12	103	526	256	270	306	193	27	—	—	25	501	—	—	526	—	—	—
30. Steinling	463 ₄₁	3	49	250	119	131	141	96	13	—	—	125	125	—	—	250	—	—	—
31. Sulzbach, St. . .	644 ₉₂	1	1219	5817	2971	2846	3577	1868	349	7	16	3003	2765	34	15	5714	66	27	10
32. Sunzendorf . . .	841 ₂₀	7	39	194	99	95	110	68	16	—	—	—	194	—	—	194	—	—	—
33. Trondorf	1050 ₃₀	11	50	279	135	144	173	91	15	—	—	26	253	—	—	279	—	—	—
34. Weigendorf . . .	1257 ₅₉	12	187	949	456	493	568	322	59	—	—	101	848	—	—	946	2	1	—
Ausmärk. Bezirke . .	1489 ₁₄																		
Summe Bezirksamt Sulzbach	34660 ₅₉	230	4100	20587	10154	10433	12403	6984	1174	9	17	6387	14149	34	17	20396	125	55	11

17. Bezirksamt Tirschenreuth.

(Amtsgerichte Tirschenreuth und Waldsassen.)

Bezirkskommando **Weiden**. Landbauamt, Straßen- und Flußbauamt **Weiden**. Eichamt **Tirschenreuth**.**I. Amtsgericht Tirschenreuth.**Landgericht **Weiden**. Oberlandesgericht **Nürnberg**. Rentamt **Tirschenreuth**. Notariat **Tirschenreuth**.
Brandversicherungs-Inspektionsbezirk **Neustadt a. W.-N.****Standesamtsbezirke im ganzen 17. A. Kombinierte: Beidl:** Beidl, Schönlicht. — **Falkenberg:** Falkenberg, Gumpen. — **Poppenreuth:** Poppenreuth, Dippersreuth. — **Tirschenreuth:** Tirschenreuth, Großklenau, Hohenwald, Matzersreuth. — **Wondreb:** Wondreb, Filmersreuth a. W., Rosall. B. Die übrigen Gemeinden bilden je einen Standesamtsbezirk für sich.

1. Bärnau, St.	1244 ₃₀	1	302	1327	619	708	785	449	90	3	—	1320	7	—	—	1202	1	124	—
2. Beidl	1567 ₉₅	7	65	367	206	161	248	105	13	—	1	366	—	—	1	366	—	1	—
3. Dippersreuth	844 ₅₁	3	37	256	130	126	182	67	7	—	—	256	—	—	—	237	—	19	—
4. Ellenfeld	1405 ₁₇	9	109	556	273	283	347	185	24	—	—	552	4	—	—	491	4	61	—
5. Falkenberg, M. . . .	1050 ₄₁	2	161	674	332	342	428	202	44	—	—	670	3	—	1	667	—	7	—
6. Griesbach	1968 ₂₉	6	99	589	311	278	387	175	27	—	—	587	2	—	—	533	—	56	—
7. Großklenau	603 ₃₀	3	22	166	92	74	125	34	7	—	—	166	—	—	—	163	—	3	—
8. Gumpen	1056 ₂₀	4	34	218	114	104	153	55	10	—	—	218	—	—	—	217	—	1	—

I. Amtsgericht Tirschenreuth (Schluß).

Gemeinden St. = Stadt St.V. = Städtische Verfassung M. = Markt Im übrigen siehe Seite 1.	Fläche in ha	Zahl der		Ortsanwesende Bevölkerung															
		Ort- schaf- ten	Haus- hal- tungen	im gan- zen	nach dem Geschlecht		nach dem Familienstand					nach dem Religionsbekenntnis				nach der Staats- angehörigkeit			
					männlich	weiblich	ledig	ver- heiratet	verwitwet	geschieden	unermittelt	katholisch	protestan- tisch	israelit.	sonst. und unermittelt	Bayern	Uebrig Reichsang.	Ausländer	unermittelt
9. Hohenthann . . .	2276 ₉₀	12	98	610	298	312	415	170	25	—	—	608	2	—	—	558	—	52	—
10. Hohenwald . . .	671 ₅₀	3	36	186	87	99	115	61	10	—	—	184	2	—	—	139	1	46	—
11. Lengenfeld I . .	1715 ₄₉	6	47	311	165	146	220	72	19	—	—	311	—	—	—	299	—	12	—
12. Liebenstein . . .	1528 ₇₉	7	61	438	230	208	310	109	19	—	—	438	—	—	—	398	—	40	—
13. Mähding, M. . . .	839 ₉₀	3	138	686	338	348	435	203	47	1	—	668	18	—	—	629	3	54	—
14. Matzersreuth . .	1695 ₈₄	7	58	396	213	183	283	93	20	—	—	392	4	—	—	346	4	46	—
15. Pilmersreuth																			
a. Wald	622 ₃₇	2	19	140	69	71	99	40	1	—	—	140	—	—	—	134	—	6	—
16. Plößberg	641 ₀₀	4	208	894	403	491	530	294	68	2	—	540	354	—	—	878	1	15	—
17. Poppenreuth . .	1703 ₇₀	5	94	536	263	273	360	147	29	—	—	536	—	—	—	507	—	29	—
18. Rosall	658 ₇₈	4	29	198	97	101	141	47	10	—	—	197	1	—	—	189	—	9	—
19. Schönficht . . .	1252 ₇₀	6	34	215	112	103	151	55	9	—	—	215	—	—	—	214	—	1	—
20. Schönkirch . . .	439 ₃₄	4	122	440	195	245	248	150	41	1	—	376	64	—	—	423	—	17	—
21. Schwarzenbach .	1546 ₃₀	6	88	512	242	270	353	128	31	—	—	498	14	—	—	456	8	48	—
22. Thanhausen . . .	721 ₉₀	6	118	596	279	317	376	195	25	—	—	593	3	—	—	568	—	28	—
23. Tirschenreuth, St.	2002 ₁₃	3	971	4457	2181	2276	2724	1494	238	1	—	4204	228	25	—	3551	124	782	—
24. Wildenau	832 ₇₀	4	110	569	273	296	361	185	23	—	—	388	179	—	2	559	—	10	—
25. Wondreb	843 ₅₀	2	63	355	175	180	243	94	18	—	—	354	1	—	—	318	—	37	—
Ausmärk. Bezirke . .	10955 ₁₂																		
Summe Amtsgericht Tirschenreuth	40688 ₆₄	119	3123	15692	7697	7995	10019	4809	855	8	1	14777	886	25	4	14042	146	1504	—

II. Amtsgericht Waldsassen.

Landgericht Weiden. Oberlandesgericht Nürnberg. Rentamt Waldsassen. Notariat Waldsassen.
Brandversicherungs-Inspektionsbezirk Wunsiedel.

Standesamtsbezirke im ganzen 14. A. Kombinierte: Konnersreuth: Konnersreuth, Kondrau, Pleußen. — Leonberg: Leonberg, Großensees, Pfaffenreuth. — Mitterteich: Mitterteich, Großentz, Pechhofen. — Waldershof: Waldershof, Rodenzenreuth, Walbenreuth. — Wiesau: Wiesau, Schönhaide, Voitenhan. B. Die übrigen Gemeinden bilden je einen Standesamtsbezirk für sich.

26. Fuchsmühl . . .	1454 ₇₀	9	269	1350	680	670	827	445	78	—	—	1349	1	—	—	1323	11	16	—
27. Groschlattengrün	330 ₆₄	1	83	378	199	179	211	151	16	—	—	156	222	—	—	372	4	2	—
28. Großensees . . .	854 ₁₈	4	54	324	155	169	210	97	17	—	—	324	—	—	—	323	—	1	—
29. Großentz	830 ₀₀	3	27	174	89	85	118	48	8	—	—	171	3	—	—	168	3	3	—
30. Kondrau	1514 ₅₈	18	120	730	366	364	480	219	31	—	—	716	14	—	—	691	5	34	—
31. Konnersreuth, M.	631 ₅₈	1	209	974	461	513	599	324	51	—	—	936	8	—	—	934	1	39	—
32. Lengenfeld II . .	1375 ₀₆	4	105	519	263	256	316	169	33	1	—	245	274	—	—	515	1	3	—
33. Leonberg	612 ₄₀	6	56	326	174	152	221	90	15	—	—	323	—	—	3	313	—	13	—
34. Mitterteich,																			
M., St. V.	654 ₁₁	1	688	3434	1665	1769	2187	1060	183	4	—	3145	265	23	1	2741	199	494	—
35. Münchenreuth . .	1279 ₃₀	8	87	504	252	252	326	157	20	1	—	492	12	—	—	486	3	15	—
36. Neuallbenreuth .	1556 ₃₀	7	172	912	442	470	574	288	50	—	—	905	7	—	—	880	1	31	—
37. Ottengrün	1078 ₂₀	6	80	332	149	183	206	104	22	—	—	322	10	—	—	314	1	17	—
38. Pechhofen	1887 ₁₀	5	143	814	428	386	506	272	36	—	—	708	106	—	—	798	3	13	—
39. Pfaffenreuth . .	848 ₃₇	9	90	507	245	262	323	165	19	—	—	498	9	—	—	480	5	22	—
40. Pleußen	854 ₀₀	8	102	519	265	254	327	169	22	1	—	490	29	—	—	484	17	18	—

II. Amtsgericht Waldsassen (Schluß).

Gemeinden St. — Stadt St.V. — Städtische Verfassung M. — Markt Im übrigen siehe Seite I.	Fläche in ha	Zahl der		Ortsanwesende Bevölkerung															
		Ort- schaf- ten	Haus- hal- tungen	im gan- zen	nach dem Geschlecht		nach dem Familienstand					nach dem Religionsbekenntnis				nach der Staats- angehörigkeit			
					männlich	weiblich	ledig	ver- heiratet	verwitwet	geschieden	unermittelt	katholisch	protestan- tisch	israelit.	sonst. und unermittelt	Bayern	Uebrig- e Reichsang.	Ausländer	unermittelt
41. Querenbach . . .	1276 ₂₀	6	73	387	196	191	248	117	22	—	—	382	5	—	—	366	1	20	—
42. Rodenzenreuth . .	321 ₀₂	1	21	118	58	60	77	35	6	—	—	117	1	—	—	118	—	—	—
43. Schönhaid . . .	792 ₃₀	2	85	471	242	229	301	149	21	—	—	464	7	—	—	434	6	31	—
44. Voienthan . . .	840 ₃₀	6	56	351	175	176	236	102	13	—	—	349	2	—	—	345	6	—	—
45. Walbenreuth . . .	648 ₁₇	3	31	225	108	117	161	56	8	—	—	225	—	—	—	223	—	2	—
46. Waldershof, M., St. V.	937 ₄₆	3	290	1286	604	682	786	420	80	—	—	1273	13	—	—	1247	1	38	—
47. Waldsassen, St. .	605 ₃₁	1	800	4202	1937	2265	2817	1156	221	2	6	3911	265	26	—	2924	137	1141	—
48. Wernersreuth . .	1650 ₃₀	8	91	521	261	260	332	156	33	—	—	516	5	—	—	510	—	11	—
49. Wiesau	1651 ₈₀	10	344	1787	902	885	1116	596	75	—	—	1677	110	—	—	1642	33	112	—
Ausmärk, Bezirke . .	6689 ₃₄																		
A.-G. Waldsassen . .	31174 ₂₂	130	4076	21145	10316	10829	13505	6545	1080	9	6	19724	1368	49	4	18631	438	2076	—
„ Tirschenreuth . .	40688 ₆₄	119	3123	15692	7697	7995	10019	4809	855	8	1	14777	886	25	4	14042	146	1504	—
Summe Bezirksamt Tirschenreuth	71862 ₈₆	249	7199	36837	18013	18824	23524	11354	1935	17	7	34501	2254	74	8	32673	584	3580	—

18. Bezirksamt Vohenstrauß.

Amtsgericht Vohenstrauß.

Bezirkskommando **Weiden**. Landbauamt, Straßen- und Flußbauamt **Weiden**. Eichamt **Neunburg v. W.**
Landgericht **Weiden**. Oberlandesgericht **Nürnberg**. Rentamt **Vohenstrauß**. Notariat **Vohenstrauß**.
Brandversicherungs-Inspektionsbezirk **Neustadt a. W.-N.**

Standesamtsbezirke im ganzen 28. A. Kombinierte: **Burkhardsrieth**: Burkhardtsrieth, Lohma. — **Eslarn**: Eslarn, Gmeinsrieth. — **Etzgersrieth**: Etzgersrieth, Rückersrieth. — **Lennesrieth**: Lennesrieth, Spielberg. — **Leuchtenberg**: Leuchtenberg, Lerau. — **Miesbrunn**: Miesbrunn, Reinhardtsrieth. — **Moosbach**: Moosbach, Burgtreswitz, Gröbenstädt. — **Neudorf**: Neudorf, Brünst, Dimpfl, Georgenberg, Waldkirch. — **Oberlind**: Oberlind, Obermankau. — **Roggenstein**: Roggenstein, Lämersdorf. — **Tännesberg**: Tännesberg, Großenschwand, Kleinschwand. — **Tröbes**: Tröbes, Gaisheim, Niederland. — **Woppenhof**: Woppenhof, Deindorf, Preppach. B. Die übrigen Gemeinden bilden je einen Standesamtsbezirk für sich.

1. Altenstadt . . .	1259 ₀₉	8	146	810	408	402	525	248	37	—	—	656	154	—	—	783	6	21	—
2. Bernrieth . . .	578 ₈₅	12	78	464	241	223	290	155	19	—	—	463	1	—	—	375	—	89	—
3. Böhmischembruck .	1161 ₃₆	6	117	694	345	349	451	216	27	—	—	694	—	—	—	630	—	64	—
4. Brünst	325 ₄₃	5	54	263	125	138	162	86	15	—	—	263	—	—	—	232	—	31	—
5. Burgtreswitz . . .	760 ₅₀	4	107	583	285	298	364	193	26	—	—	582	1	—	—	559	1	23	—
6. Burkhardtsrieth . .	849 ₂₇	7	52	290	137	153	190	80	20	—	—	290	—	—	—	286	—	4	—
7. Deindorf	693 ₃₂	4	30	186	91	95	121	59	6	—	—	186	—	—	—	186	—	—	—
8. Dimpfl	441 ₉₁	10	67	395	196	199	266	112	17	—	—	394	1	—	—	327	—	68	—
9. Döllnitz	723 ₃₀	6	46	260	130	130	168	83	9	—	—	260	—	—	—	258	2	—	—
10. Eslarn, M., St. V.	1970 ₂₁	11	548	2543	1195	1348	1535	880	128	—	—	2522	20	1	—	2513	6	24	—
11. Etzgersrieth . . .	576 ₀₇	3	70	323	156	167	201	106	16	—	—	323	—	—	—	323	—	—	—
12. Gaisheim	563 ₀₈	4	45	196	99	97	109	76	11	—	—	196	—	—	—	196	—	—	—

Gemeinden St. — Stadt St.V. — Städtische Verfassung M. — Markt Im übrigen siehe Seite 1.	Fläche in ha	Zahl der		Ortsanwesende Bevölkerung															
		Ort- schaf- ten	Haus- hal- tungen	im gan- zen	nach dem Geschlecht		nach dem Familienstand					nach dem Religionsbekenntnis				nach der Staats- angehörigkeit			
					männlich	weiblich	ledig	ver- heiratet	verwitwet	geschieden	unermittelt	katholisch	protestan- tisch	israelit.	sonst. und unermittelt	Bayern	Uebrig Reichsang.	Ausländer	unermittelt
13. Georgenberg . . .	188 ₁₂	4	48	261	130	131	157	89	15	—	—	261	—	—	—	247	—	14	—
14. Glaubendorf . . .	919 ₂₀	5	48	295	140	155	190	89	16	—	—	295	—	—	—	295	—	—	—
15. Gmeinsrieth . . .	661 ₅₉	12	48	259	131	128	155	93	11	—	—	257	2	—	—	255	—	4	—
16. Gröbenstädt . . .	510 ₈₀	8	72	424	209	215	273	133	18	—	—	422	2	—	—	413	—	11	—
17. Großenschwand . . .	538 ₆₀	4	34	205	107	98	137	56	12	—	—	204	1	—	—	205	—	—	—
18. Heumaden . . .	1072 ₆₅	7	53	355	179	176	224	116	15	—	—	355	—	—	—	355	—	—	—
19. Kaimling . . .	546 ₀₇	2	66	347	172	175	216	110	21	—	—	347	—	—	—	347	—	—	—
20. Kleinschwand . . .	659 ₀₄	1	50	248	111	137	152	78	18	—	—	248	—	—	—	247	1	—	—
21. Lämersdorf . . .	115 ₆₉	1	9	57	26	31	40	12	5	—	—	57	—	—	—	57	—	—	—
22. Lennesrieth . . .	1096 ₄₁	7	66	433	219	214	291	121	21	—	—	423	10	—	—	422	6	5	—
23. Lerau . . .	863 ₅₂	5	40	253	118	135	166	76	11	—	—	253	—	—	—	253	—	—	—
24. Leuchtenberg, M. . .	704 ₄₄	1	100	405	180	225	224	147	34	—	—	405	—	—	—	405	—	—	—
25. Lohma . . .	862 ₀₀	9	60	375	202	173	245	111	19	—	—	375	—	—	—	348	—	27	—
26. Michldorf . . .	876 ₅₆	6	52	314	160	154	197	104	13	—	—	314	—	—	—	309	—	5	—
27. Miesbrunn . . .	800 ₈₀	9	97	568	305	263	352	197	19	—	—	563	—	—	—	455	—	113	—
28. Moosbach, M. . .	874 ₀₃	3	169	789	375	414	500	233	56	—	—	788	1	—	—	763	4	22	—
29. Neudorf . . .	146 ₇₇	5	80	381	201	180	250	110	21	—	—	381	—	—	—	323	—	58	—
30. Niederland . . .	761 ₈₇	6	69	351	175	176	209	122	20	—	—	351	—	—	—	338	—	13	—
31. Oberlind . . .	770 ₂₇	4	71	406	200	206	270	124	12	—	—	406	—	—	—	405	—	1	—
32. Oberrnankau . . .	106 ₃₇	1	7	34	17	17	22	10	2	—	—	34	—	—	—	34	—	—	—
33. Pfrentsch . . .	651 ₆₄	4	68	382	192	190	255	109	18	—	—	381	1	—	—	382	—	—	—
34. Pleystein, St. . .	820 ₆₀	3	287	1395	651	744	854	454	87	—	—	1386	9	—	—	1312	—	83	—
35. Preppach . . .	418 ₈₃	3	27	165	74	91	104	52	9	—	—	165	—	—	—	165	—	—	—
36. Reinhardtsrieth . . .	673 ₅₃	6	75	434	213	221	267	147	20	—	—	428	5	1	—	383	—	51	—
37. Roggenstein . . .	236 ₃₁	7	94	435	203	232	256	163	16	—	—	435	—	—	—	419	1	15	—
38. Rückersrieth . . .	254 ₁₅	1	29	117	61	56	67	40	10	—	—	117	—	—	—	117	—	—	—
39. Spielberg . . .	862 ₆₃	4	36	232	128	104	163	61	8	—	—	232	—	—	—	230	—	2	—
40. Tannesberg, M. . .	1069 ₀₄	2	183	903	428	475	556	287	60	—	—	900	3	—	—	903	—	—	—
41. Tröbes . . .	548 ₆₂	5	57	266	140	126	166	87	13	—	—	266	—	—	—	263	—	3	—
42. Vohenstrauß, M., St. V.	1413 ₇₈	2	431	2106	1053	1053	1321	660	124	1	—	1297	806	3	—	1973	77	56	—
43. Waidhaus, M. . .	1339 ₅₈	11	317	1651	790	861	1008	540	102	1	—	1598	25	28	—	1242	3	406	—
44. Waldau . . .	1314 ₂₁	8	136	691	338	353	447	202	42	—	—	680	11	—	—	677	1	13	—
45. Waldkirch . . .	167 ₈₇	1	39	182	92	90	106	66	10	—	—	181	1	—	—	182	—	—	—
46. Waldthurn, M. . .	663 ₃₈	1	215	1009	466	543	595	354	60	—	—	1009	—	—	—	1009	—	—	—
47. Woppenhof . . .	248 ₆₃	1	35	179	85	94	104	62	13	—	—	179	—	—	—	179	—	—	—
48. Woppenrieth . . .	442 ₂₃	4	30	172	87	85	115	52	5	—	—	172	—	—	—	172	—	—	—
Ausmärk. Bezirke . .	9585 ₁₉																		
Summe Bezirksamt Vohenstrauß	43688 ₇₆	243	4658	24086	11766	12320	15036	7761	1287	2	—	22999	1054	33	—	22752	108	1226	—

19. Bezirksamt Waldmünchen.

Amtsgericht Waldmünchen.

Bezirkskommando **Amberg**. Landbauamt **Amberg**. Straßen- und Flußbauamt **Weiden**. Eichamt **Cham**.Landgericht **Amberg**. Oberlandesgericht **Nürnberg**. Rentamt **Waldmünchen**. Notariat **Waldmünchen**.Brandversicherungs-Inspektionsbezirk **Cham**.

Standesamtsbezirke im ganzen 20. A. Kombinierte: **Ast:** Ast, Albernhof, Englmannsbrunn, Rannersdorf, Schäferlei. — **Diepoltshausen:** Diepoltshausen, Fahnersdorf, Pilmersried. — **Geigant:** Geigant, Katzbach, Sinzendorf. — **Gmünd:** Gmünd, Berndorf, Steegen. — **Hiltersried:** Hiltersried, Katzelsried, Loitendorf, Premeischl. — **Rötz:** Rötz, Grassersdorf, Hetzmannsdorf. — **Schönthal:** Schönthal, Flischbach, Thurnau. — **Waldmünchen:** Waldmünchen, Hocha, Höll, Prosdorf, Ulrichsgrün. B. Die übrigen Gemeinden bilden je einen Standesamtsbezirk für sich.

Gemeinden St. = Stadt St.V. = Städtische Verfassung M. = Markt Im übrigen siehe Seite 1.	Fläche in ha	Zahl der		Ortsanwesende Bevölkerung															
		Ort- schaften	Haus- hal- tungen	im gan- zen	nach dem Geschlecht		nach dem Familienstand					nach dem Religionsbekenntnis				nach der Staats- angehörigkeit			
					männlich	weiblich	ledig	ver- heiratet	verwitwet	geschieden	unermittelt	katholisch	protestan- tisch	israelit.	sonst. und unermittelt	Bayern	Uebrig Reichsang.	Ausländer	unermittelt
1. Albernhof	390 ⁷⁰	3	33	167	89	78	108	48	11	—	—	167	—	—	—	164	—	3	—
2. Ast	397 ¹³	2	49	239	117	122	159	70	10	—	—	239	—	—	—	239	—	—	—
3. Berndorf	355 ⁶¹	3	17	111	50	61	75	28	8	—	—	111	—	—	—	104	—	7	—
4. Bernried	1170 ⁷⁹	5	59	315	153	162	199	101	15	—	—	315	—	—	—	315	—	—	—
5. Biberbach	729 ⁰¹	3	57	301	156	145	197	90	14	—	—	301	—	—	—	301	—	—	—
6. Breitenried . . .	649 ⁰⁴	2	44	254	131	123	168	78	8	—	—	254	—	—	—	245	—	9	—
7. Diepoltshausen . .	464 ²¹	3	19	119	60	59	80	35	4	—	—	119	—	—	—	119	—	—	—
8. Döfering	1143 ²⁶	6	129	651	308	343	418	196	37	—	—	651	—	—	—	650	—	1	—
9. Englmannsbrunn .	239 ⁸⁷	2	19	92	47	45	57	31	4	—	—	92	—	—	—	92	—	—	—
10. Fahnersdorf . . .	319 ⁷⁷	2	13	83	33	50	51	28	4	—	—	83	—	—	—	83	—	—	—
11. Flischbach	429 ⁴⁵	3	37	183	88	95	111	63	9	—	—	183	—	—	—	183	—	—	—
12. Geigant	380 ⁴¹	3	92	416	202	214	240	147	28	1	—	416	—	—	—	415	—	1	—
13. Gleißenberg . . .	1267 ⁶⁵	4	101	539	268	271	341	173	25	—	—	539	—	—	—	539	—	—	—
14. Gmünd	421 ⁴³	2	22	148	70	78	94	46	8	—	—	148	—	—	—	148	—	—	—
15. Grassersdorf . . .	293 ⁷⁶	1	17	125	62	63	91	24	10	—	—	125	—	—	—	125	—	—	—
16. Herzogau	1254 ¹³	6	126	641	312	329	396	217	27	1	—	640	1	—	—	611	—	30	—
17. Hetzmannsdorf . .	746 ⁵⁷	3	37	194	98	96	125	64	5	—	—	194	—	—	—	194	—	—	—
18. Hiltersried	408 ³⁹	2	54	292	140	152	184	95	13	—	—	292	—	—	—	277	—	15	—
19. Hocha	199 ⁷⁸	3	25	141	68	73	94	39	6	2	—	141	—	—	—	141	—	—	—
20. Höll	401 ⁸⁸	3	40	244	123	121	160	74	10	—	—	241	3	—	—	172	—	72	—
21. Katzbach	470 ⁶⁵	6	54	290	132	158	192	87	11	—	—	290	—	—	—	290	—	—	—
22. Katzelsried	574 ⁰⁸	3	32	227	105	122	151	66	10	—	—	227	—	—	—	227	—	—	—
23. Lixenried	502 ⁵⁵	4	101	460	216	244	264	172	24	—	—	460	—	—	—	459	—	1	—
24. Loitendorf	610 ⁶⁹	3	34	167	74	93	103	52	12	—	—	167	—	—	—	167	—	—	—
25. Pilmersried	485 ⁸⁸	3	32	193	85	108	122	64	7	—	—	193	—	—	—	193	—	—	—
26. Premeischl	916 ⁸⁰	2	43	231	111	120	144	68	19	—	—	231	—	—	—	231	—	—	—
27. Prosdorf	653 ³⁰	5	54	343	165	178	232	95	16	—	—	343	—	—	—	343	—	—	—
28. Rannersdorf	377 ⁶⁴	4	41	219	108	111	137	70	12	—	—	219	—	—	—	219	—	—	—
29. Rötz, St. L. V. . . .	766 ⁴¹	2	292	1248	582	666	739	442	67	—	—	1242	4	1	1	1241	—	7	—
30. Schäferlei	280 ⁵³	2	35	183	79	104	125	48	10	—	—	182	1	—	—	183	—	—	—
31. Schönthal	599 ⁸⁴	1	90	407	208	199	252	137	18	—	—	407	—	—	—	393	—	14	—
32. Sinzendorf	470 ⁹⁰	3	25	162	75	87	111	45	6	—	—	162	—	—	—	162	—	—	—
33. Spielberg	389 ⁹⁴	3	38	219	96	123	137	72	10	—	—	219	—	—	—	218	—	1	—
34. Steegen	809 ⁵⁶	4	40	207	96	111	134	68	5	—	—	207	—	—	—	195	—	12	—
35. Steinlohe	599 ³⁰	8	76	403	181	222	262	122	19	—	—	397	5	1	—	385	—	18	—
36. Thurnau	210 ⁷⁷	1	13	79	40	39	52	23	4	—	—	79	—	—	—	79	—	—	—
37. Tiefenbach	1270 ²⁰	4	270	1361	649	712	852	450	59	—	—	1360	1	—	—	1327	—	34	—

Gemeinden St. = Stadt St.V. = Städtische Verfassung M. = Markt Im übrigen siehe Seite I.	Fläche in ha	Zahl der		Ortsanwesende Bevölkerung															
		Ort- schaf- ten	Haus- hal- tungen	im gan- zen	nach dem Geschlecht		nach dem Familienstand					nach dem Religionsbekenntnis				nach der Staats- angehörigkeit			
					männlich	weiblich	ledig	ver- heiratet	verwitwet	geschieden	unermittelt	katholisch	protestan- tisch	israelit.	sonst. und unermittelt	Bayern	Uebrig Reichsang.	Ausländer	unermittelt
38. Treffelstein . . .	838 ₇₂	6	152	791	403	388	488	262	38	3	—	790	1	—	—	789	—	2	—
39. Ulrichsgrün . . .	248 ₉₉	4	54	336	166	170	224	88	24	—	—	336	—	—	—	220	—	116	—
40. Untergrafenried .	297 ₆₀	3	46	227	122	105	147	66	14	—	—	226	1	—	—	224	—	3	—
41. Waldmünchen, St.	1212 ₁₀	9	661	2870	1354	1516	1773	901	193	2	1	2805	58	6	1	2743	14	112	1
Ausmärk. Bezirke . .	3155 ₀₇																		
Summe Bezirksamt Waldmünchen	27405 ₅₁	141	3173	15878	7622	8256	9989	5045	834	9	1	15793	75	8	2	15405	14	458	1

Zusammenzug für den Regierungsbezirk Oberpfalz.

Oberpfalz	Fläche in ha	Zahl der		Ortsanwesende Bevölkerung															
		Ort- schaf- ten	Haus- hal- tungen	im gan- zen	nach dem Geschlecht		nach dem Familienstand					nach dem Religionsbekenntnis				nach der Staats- angehörigkeit			
					männlich	weiblich	ledig	ver- heiratet	verwitwet	geschieden	unermittelt	katholisch	protestan- tisch	israelit.	sonst. und unermittelt	Bayern	Uebrig Reichsang.	Ausländer	unermittelt
Unmittelbare Städte	5360 ₀₃	7	17151	79473	39649	39824	48830	25700	4826	102	15	68139	10457	767	110	76205	1774	1476	18
Bezirksämter . . .	961093 ₉₇	5308	98012	495220	240205	255015	306294	161660	26994	195	77	457794	36517	671	238	481823	2487	10848	62
Regierungsbezirk .	966454 ₉₀	5315	115163	574693	279854	294839	355124	187360	31820	297	92	525933	46974	1438	348	558028	4261	12324	80

V. Oberfranken.

A. Unmittelbare Städte.

1. **Bamberg.** Amtsgericht **Bamberg**, Stadtbezirk. Landgericht **Bamberg** (mit Kammer für Handelssachen). Oberlandesgericht **Bamberg**. Stadtramt **Bamberg**. Landbauamt, Straßen- und Flußbauamt **Bamberg**. Bezirkskommando und Eichamt **Bamberg**. Notariate **Bamberg I, II** und **III**. Standesamt **Bamberg**. Sitz eines Brandversicherungs-Inspektors (Inspektionsbezirk **Bamberg**).
2. **Bayreuth.** Amtsgericht **Bayreuth**, Stadtbezirk. Landgericht **Bayreuth** (mit Kammer für Handelssachen). Oberlandesgericht **Bamberg**. Rentamt **Bayreuth**. Landbauamt, Straßen- und Flußbauamt **Bayreuth**. Bezirkskommando und Eichamt **Bayreuth**. Notariate **Bayreuth I** und **II**. Standesamt **Bayreuth**. Sitz eines Brandversicherungs-Inspektors (Inspektionsbezirk **Bayreuth**).
3. **Forchheim.** Amtsgericht **Forchheim**, Stadtbezirk. Landgericht und Oberlandesgericht **Bamberg**. Rentamt **Forchheim**. Landbauamt, Straßen- und Flußbauamt **Bamberg**. Bezirkskommando **Erlangen**. Eichamt **Forchheim**. Notariat **Forchheim**. Standesamt **Forchheim** (kombinierter Standesamtsbezirk Stadt **Forchheim** und Gemeinde **Buckenhofen**, Bezirksamts **Forchheim**). Brandversicherungs-Inspektionsbezirk **Erlangen**.
4. **Hof.** Amtsgericht **Hof**, Stadtbezirk. Landgericht **Hof** (mit Kammer für Handelssachen). Oberlandesgericht **Bamberg**. Rentamt **Hof**. Landbauamt **Hof**. Straßen- und Flußbauamt **Bayreuth**. Bezirkskommando und Eichamt **Hof**. Notariate **Hof I** und **II**. Standesämter **Hof I** und **II**. Sitz eines Brandversicherungs-Inspektors (Inspektionsbezirk **Hof**).
5. **Kulmbach.** Amtsgericht **Kulmbach**, Stadtbezirk. Landgericht **Bayreuth**. Oberlandesgericht **Bamberg**. Rentamt **Kulmbach**. Landbauamt, Straßen- und Flußbauamt **Bayreuth**. Bezirkskommando **Bayreuth**. Eichamt **Kulmbach**. Notariat **Kulmbach**. Standesamt **Kulmbach**. Brandversicherungs-Inspektionsbezirk **Bayreuth**.

In der Bevölkerungsziffer sind für die Stadt **Bamberg** 2463, **Bayreuth** 2339, **Hof** 33 aktive Militärpersonen inbegriffen.

Gemeinden	Fläche in ha	Zahl der		Ortsanwesende Bevölkerung															
		Ort- schaf- ten	Haus- hal- tungen	im gan- zen	nach dem Geschlecht		nach dem Familienstand					nach dem Religionsbekenntnis				nach der Staats- angehörigkeit			
					männlich	weiblich	ledig	ver- heiratet	verwitwet	geschieden	unermittelt	katholisch	protestan- tisch	israelit.	sonst. und unermittelt	Bayern	Uebrig Reichsang.	Ausländer	unermittelt
1. Bamberg	2222 ₉₁	1	10117	45483	22186	23297	27787	14863	2784	37	12	38046	6204	1198	35	43478	1546	447	12
2. Bayreuth	2150 ₀₁	4	6736	31903	16139	15764	20190	9668	1975	68	2	5651	25720	390	142	30703	947	250	3
3. Forchheim . . .	1911 ₄₂	1	1865	8417	4065	4352	4903	3113	386	8	7	6328	1978	110	1	8093	230	92	2
4. Hof*)	1975 ₈₅	15	8806	38907	18340	20567	22987	13918	1926	75	1	4210	34471	84	142	35327	2614	965	1
5. Kulmbach	1123 ₀₅	7	2365	10543	5128	5415	6256	3649	631	6	1	1197	9273	38	35	10080	432	31	—
Unmittelbare Städte im ganzen*)	9382 ₃₂	28	29889	135253	65858	69395	82123	45211	7702	194	23	55432	77646	1820	355	127681	5769	1785	18

*) Einschließlich der beiden am 1. April 1906 einverleibten Gemeinden **Hofeck** und **Moschendorf**.

B. Bezirksämter.

1. Bezirksamt Bamberg I.

(Amtsgericht Bamberg, Landbezirk erster Teil, und Amtsgericht Scheßlitz.)

Bezirkskommando, Landbauamt, Straßen- und Flußbauamt und Eichamt **Bamberg**.

I. Amtsgericht Bamberg, Landbezirk erster Teil*).

Landgericht und Oberlandesgericht **Bamberg**. Landrentamt **Bamberg**. Notariate **Bamberg I, II** und **III**. Brandversicherungs-Inspektionsbezirk **Bamberg**.

Standesamtsbezirke im ganzen 15. A. Kombinierte: **Amlingstadt:** Amlingstadt, Leesten, Roßdorf a. F., Wernsdorf. — **Buttenheim:** Buttenheim, Altendorf, Dreuschendorf, Ketschendorf, Unterstürmig. — **Gunzendorf:** Gunzendorf, Frankendorf, Stackendorf. — **Litzendorf:** Litzendorf, Melkendorf, Naisa, Pöldorf, Schammelsdorf. — **Memmelsdorf:** Memmelsdorf, Gundelsheim, Meedensdorf, Weichendorf. — **Mistendorf:** Mistendorf, Zeegendorf. — **Seigendorf:** Seigendorf, Friesen. — **Teuchatz:** Teuchatz, Kalteneggolsfeld, Oberngrub. — **Tiefenpöhl:** Tiefenpöhl, Lindach. B. Die übrigen Gemeinden bilden je einen Standesamtsbezirk für sich.

Gemeinden St. = Stadt St.V. = Städtische Verfassung M. = Markt Im übrigen siehe Seite 1.	Fläche in ha	Zahl der		Ortsanwesende Bevölkerung															
		Ort- schaf- ten	Haus- hal- tungen	im gan- zen	nach dem Geschlecht		nach dem Familienstand					nach dem Religionsbekenntnis				nach der Staats- angehörigkeit			
					männlich	weiblich	ledig	ver- heiratet	verwitwet	geschieden	unermittelt	katholisch	protestan- tisch	israelit.	sonst. und unermittelt	Bayern	Uebrige Reichsang.	Ausländer	unermittelt
1. Altendorf	433 ₆₇	1	61	290	138	152	182	91	17	—	—	288	2	—	—	290	—	—	—
2. Amlingstadt . . .	219 ₁₁	1	49	240	120	120	140	88	12	—	—	240	—	—	—	240	—	—	—
3. Buttenheim, M. .	638 ₆₅	1	158	706	309	397	418	238	50	—	—	658	32	16	—	701	1	4	—
4. Dreuschendorf .	261 ₉₈	1	41	208	103	105	127	68	13	—	—	208	—	—	—	208	—	—	—
5. Frankendorf . .	350 ₅₃	1	30	148	68	80	91	48	9	—	—	147	1	—	—	148	—	—	—
6. Friesen	422 ₃₂	1	37	205	105	100	130	64	11	—	—	205	—	—	—	205	—	—	—
7. Geisfeld	511 ₃₂	1	79	409	202	207	242	139	28	—	—	408	1	—	—	409	—	—	—
8. Gundelsheim . .	407 ₁₅	1	101	427	194	233	241	164	22	—	—	421	6	—	—	427	—	—	—
9. Gunzendorf . . .	421 ₂₇	2	59	274	137	137	164	86	23	—	1	273	—	—	1	273	—	—	1
10. Hallstadt, M. . .	1380 ₇₅	4	518	2214	1053	1161	1256	831	126	1	—	2199	15	—	—	2195	14	5	—
11. Hirschaid	1045 ₅₂	1	259	1274	643	631	758	459	56	1	—	1129	78	67	—	1251	22	1	—
12. Kalteneggolsfeld	419 ₁₂	1	32	175	86	89	116	50	9	—	—	175	—	—	—	175	—	—	—
13. Ketschendorf . .	352 ₄₉	1	26	133	69	64	73	55	5	—	—	133	—	—	—	133	—	—	—
14. Leesten	161 ₄₄	1	22	120	59	61	77	34	9	—	—	120	—	—	—	120	—	—	—
15. Lindach	217 ₆₅	1	17	100	54	46	55	36	9	—	—	96	4	—	—	100	—	—	—
16. Litzendorf . . .	432 ₄₇	1	90	371	177	194	212	134	25	—	—	369	2	—	—	370	—	1	—
17. Lohndorf	510 ₁₂	1	59	291	132	159	171	105	15	—	—	291	—	—	—	291	—	—	—
18. Meedensdorf . .	304 ₃₉	1	25	129	53	76	69	52	8	—	—	129	—	—	—	129	—	—	—
19. Melkendorf . . .	325 ₆₅	1	67	304	155	149	161	121	22	—	—	304	—	—	—	304	—	—	—
20. Memmelsdorf . .	719 ₄₂	2	166	679	318	361	369	249	61	—	—	675	4	—	—	668	11	—	—
21. Mistendorf . . .	287 ₁₇	1	55	269	129	140	161	92	16	—	—	264	5	—	—	269	—	—	—
22. Naisa	148 ₈₄	1	47	233	108	125	134	84	15	—	—	232	1	—	—	233	—	—	—
23. Oberngrub . . .	371 ₂₂	1	30	160	83	77	101	54	5	—	—	160	—	—	—	160	—	—	—
24. Pöddeldorf . . .	250 ₅₁	2	88	389	181	208	233	124	32	—	—	388	1	—	—	389	—	—	—
25. Roßdorf am Forst	260 ₀₇	1	44	214	102	112	123	80	11	—	—	214	—	—	—	214	—	—	—

*) Das Amtsgericht Bamberg umfaßt die Stadt Bamberg und 69 Gemeinden, von denen (die hier aufgeführten) 36, welche — vor der Organisation des Jahres 1879 — das frühere Landgericht Bamberg I bildeten, in administrativer Beziehung dem Bezirksamte Bamberg I, die übrigen 33 Gemeinden — das frühere Landgericht Bamberg II — dem Bezirksamte Bamberg II unterstehen und hier als Amtsgericht Bamberg, Landbezirk erster bzw. zweiter Teil bezeichnet sind.

I. Amtsgericht Bamberg, Landbezirk erster Teil (Schluß).

Gemeinden St. = Stadt St.V. = Städtische Verfassung M. = Markt Im übrigen siehe Seite I.	Fläche in ha	Zahl der		Ortsanwesende Bevölkerung															
		Ort- schaf- ten	Haus- hal- tungen	im gan- zen	nach dem Geschlecht		nach dem Familienstand					nach dem Religionsbekenntnis				nach der Staats- angehörigkeit			
					männlich	weiblich	ledig	ver- heiratet	verwitwet	geschieden	unermittelt	katholisch	protestan- tisch	israelit. sonst. und unermittelt	Bayern	Uebrige Reichsang.	Ausländer	unermittelt	
26. Schammelsdorf .	181 ₅₅	1	42	200	99	101	119	69	12	—	—	199	1	—	—	200	—	—	—
27. Seigendorf . . .	528 ₉₁	1	46	253	119	134	160	73	20	—	—	252	1	—	—	253	—	—	—
28. Stackendorf . . .	305 ₄₄	1	33	164	85	79	95	59	10	—	—	164	—	—	—	164	—	—	—
29. Strullendorf . . .	1055 ₆₁	2	168	864	414	450	535	276	53	—	—	820	43	—	1	863	—	1	—
30. Teuchatz	356 ₈₂	1	43	213	113	100	132	64	17	—	—	210	3	—	—	213	—	—	—
31. Tiefenhöchstadt .	646 ₅₇	3	42	220	104	116	123	75	22	—	—	220	—	—	—	220	—	—	—
32. Tiefenpöhlz . . .	414 ₃₄	1	31	186	94	92	116	60	10	—	—	180	6	—	—	186	—	—	—
33. Unterstürmig . . .	313 ₄₀	1	51	236	106	130	141	82	13	—	—	236	—	—	—	233	—	3	—
34. Weichendorf . . .	203 ₄₀	1	32	173	85	88	103	62	8	—	—	173	—	—	—	173	—	—	—
35. Wernsdorf	371 ₇₀	1	58	271	138	133	156	90	25	—	—	271	—	—	—	271	—	—	—
36. Zeegendorf	392 ₉₅	1	66	321	160	161	204	99	18	—	—	321	—	—	—	321	—	—	—
Ausmärk. Bezirke . .	4681 ₁₆																		
A.-G. Bamberg, Land- bezirk erster Teil	20304 ₈₈	45	2772	13063	6295	6768	7688	4555	817	2	1	12772	206	83	2	12999	48	15	1

II. Amtsgericht Scheßlitz.

Landgericht und Oberlandesgericht **Bamberg**. Rentamt **Scheßlitz**. Notariat **Scheßlitz**. Brandversicherungs-
Inspektionsbezirk **Bamberg**.

Standesamtsbezirke im ganzen 23. A. Kombinierte: **Breitengüßbach:** Breitengüßbach, Unteroberndorf. — **Burgellern:** Burgellern, Ehrl. — **Demmelsdorf:** Demmelsdorf, Würgau, Zeckendorf. — **Drosendorf:** Drosendorf, Merkendorf. — **Hohengüßbach:** Hohengüßbach, Sassendorf, Zückshut. — **Kirschschletten:** Kirschschletten, Oberoberndorf. — **Ludwig:** Ludwig, Neudorf, Ortschaft Kübelstein (Gemeinde Hohenhäusling). — **Peulendorf:** Peulendorf, Kremmeldorf. — **Schweisdorf:** Schweisdorf, Roschlaub. — **Steinfeld:** Steinfeld, Hohenhäusling (mit Ausnahme der Ortschaft Kübelstein, welche zum Standesamtsbezirk **Ludwig** gehört). — **Stübig:** Stübig, Burglesau, Dörrnwasserlos, Weichenwasserlos. — **Wattendorf:** Wattendorf, Gräfenhäusling. — **Wölkendorf:** Wölkendorf, Schedderndorf. B. Die übrigen Gemeinden bilden je einen Standesamtsbezirk für sich.

37. Bojendorf	767 ₄₆	2	48	273	148	125	174	79	20	—	—	271	1	1	—	272	1	—	—
38. Breitengüßbach . . .	681 ₇₀	1	176	791	392	399	471	275	45	—	—	780	11	—	—	787	3	1	—
39. Burgellern	520 ₃₁	2	60	311	154	157	188	102	21	—	—	311	—	—	—	311	—	—	—
40. Burglesau	504 ₉₅	1	36	177	82	95	106	64	7	—	—	177	—	—	—	177	—	—	—
41. Demmelsdorf	176 ₄₉	1	35	183	90	93	117	53	13	—	—	128	—	55	—	183	—	—	—
42. Dörrnwasserlos . . .	406 ₉₀	1	24	103	54	49	58	38	7	—	—	103	—	—	—	103	—	—	—
43. Drosendorf	349 ₇₂	1	90	403	194	209	235	142	26	—	—	399	3	1	—	401	1	1	—
44. Ehrl	290 ₃₃	1	33	156	75	81	90	59	7	—	—	156	—	—	—	156	—	—	—
45. Gräfenhäusling . . .	363 ₅₃	1	32	169	83	86	108	56	5	—	—	169	—	—	—	169	—	—	—
46. Herzogenreuth . . .	420 ₆₆	2	31	166	81	85	104	49	13	—	—	166	—	—	—	166	—	—	—
47. Hohengüßbach . . .	439 ₁₃	2	37	197	106	91	114	69	14	—	—	193	4	—	—	197	—	—	—
48. Hohenhäusling . . .	623 ₁₂	2	38	225	110	115	140	74	11	—	—	225	—	—	—	225	—	—	—
49. Kemmern	957 ₄₈	1	159	765	386	379	456	259	50	—	—	765	—	—	—	765	—	—	—
50. Kirschschletten . . .	236 ₄₀	1	33	158	73	85	99	49	10	—	—	158	—	—	—	158	—	—	—
51. Kremmeldorf	504 ₇₁	2	64	323	158	165	195	108	20	—	—	323	—	—	—	323	—	—	—
52. Lauf	632 ₂₂	2	78	365	177	188	221	120	24	—	—	365	—	—	—	365	—	—	—
53. Ludwig	597 ₇₂	1	42	199	94	105	113	74	12	—	—	199	—	—	—	199	—	—	—
54. Merkendorf	473 ₉₈	1	82	412	213	199	246	144	22	—	—	412	—	—	—	412	—	—	—

II. Amtsgericht Scheßlitz (Schluß).

Gemeinden St. = Stadt St.V. = Städtische Verfassung M. = Markt Im übrigen siehe Seite 1.	Fläche in ha	Zahl der		Ortsanwesende Bevölkerung															
		Ort- schaf- ten	Haus- hal- tungen	im gan- zen	nach dem Geschlecht		nach dem Familienstand					nach dem Religionsbekenntnis				nach der Staats- angehörigkeit			
					männlich	weiblich	ledig	ver- heiratet	verwitwet	geschieden	unermittelt	katholisch	protestan- tisch	israelit.	sonst. und unermittelt	Bayern	Uebrige Reichsang.	Ausländer	unermittelt
55. Neudorf <i>bis 1872</i>	524 ⁸⁵	2	22	146	75	71	95	47	4	—	—	146	—	—	—	146	—	—	—
56. Oberoberndorf . .	256 ⁵⁰	2	33	174	80	94	111	48	15	—	—	174	—	—	—	174	—	—	—
57. Peulendorf . . .	703 ³⁷	4	85	451	237	214	264	151	36	—	—	449	2	—	—	447	4	—	—
58. Roschlaub . . .	508 ⁷¹	2	42	231	113	118	146	71	14	—	—	231	—	—	—	231	—	—	—
59. Sassendorf . . .	481 ²⁵	1	47	215	100	115	120	82	13	—	—	215	—	—	—	215	—	—	—
60. Schedderndorf . .	759 ⁶²	2	42	241	113	128	156	71	14	—	—	240	1	—	—	241	—	—	—
61. Scheßlitz, St., L.V.	602 ¹⁰	1	289	1254	572	682	748	416	89	1	—	1207	27	20	—	1245	8	1	—
62. Schweisdorf . . .	414 ⁷⁹	1	36	196	93	103	120	69	7	—	—	196	—	—	—	196	—	—	—
63. Stadelhofen . . .	1441 ⁹²	3	91	495	254	241	327	139	29	—	—	490	5	—	—	495	—	—	—
64. Steinfeld	1068 ⁷⁸	2	95	522	256	266	323	164	35	—	—	522	—	—	—	522	—	—	—
65. Straßgiech . . .	287 ⁶²	1	48	245	123	122	144	87	14	—	—	245	—	—	—	245	—	—	—
66. Stübig	344 ⁴¹	2	46	239	116	123	139	86	14	—	—	239	—	—	—	239	—	—	—
67. Tiefenellern . . .	742 ⁷⁴	1	39	222	104	118	139	74	9	—	—	222	—	—	—	222	—	—	—
68. Unteroberndorf .	317 ²¹	1	49	231	117	114	132	88	10	—	1	228	3	—	—	229	2	—	—
69. Wattendorf . . .	1092 ⁹⁰	2	61	371	177	194	245	106	20	—	—	370	—	1	—	370	—	1	—
70. Weichenwasserlos	541 ⁵⁸	2	44	218	105	113	134	71	13	—	—	217	1	—	—	218	—	—	—
71. Wiesengiech . .	618 ⁹²	2	87	489	232	257	294	174	21	—	—	489	—	—	—	489	—	—	—
72. Windischletten .	418 ⁷³	1	51	251	114	137	154	80	17	—	—	251	—	—	—	251	—	—	—
73. Wölkendorf . . .	561 ²²	2	49	289	145	144	188	93	8	—	—	287	2	—	—	289	—	—	—
74. Würgau	852 ³³	1	54	260	118	142	162	84	13	—	1	258	1	—	1	259	—	—	1
75. Zeckendorf . . .	296 ³³	4	51	274	127	147	161	93	20	—	—	222	7	45	—	267	7	—	—
76. Zückshut	339 ¹⁵	2	55	265	130	135	157	92	16	—	—	264	1	—	—	264	1	—	—
Ausmärk. Bezirke .	1201 ⁷⁷																		
A.-G. Scheßlitz . . .	23322 ⁹⁵	66	2514	12655	6171	6484	7694	4200	758	1	2	12462	69	123	1	12623	27	4	1
„ Bamberg, Land- bezirk erster Teil	20304 ³⁸	45	2772	13063	6295	6768	7688	4555	817	2	1	12772	206	83	2	12999	48	15	1
Summe Bezirksamt Bamberg I	43627 ⁸³	111	5286	25718	12466	13252	15382	8755	1575	3	3	25234	275	206	3	25622	75	19	2

2. Bezirksamt Bamberg II.

(Amtsgericht Bamberg, Landbezirk zweiter Teil, und Amtsgericht Burgebrach.)

Bezirkskommando, Landbauamt, Straßen- und Flußbauamt und Eichamt Bamberg.

I. Amtsgericht Bamberg, Landbezirk zweiter Teil*).

Landgericht und Oberlandesgericht Bamberg. Landrentamt Bamberg. Notariate Bamberg I, II und III. Brandversicherungs-Inspektionsbezirk Bamberg.

Standesamtsbezirke im ganzen 30. A. Kombinierte: Priesendorf: Priesendorf, Neuhausen. — Röbersdorf: Röbersdorf, Erlach. — Seußling: Seußling, Trailsdorf. B. Die übrigen Gemeinden bilden je einen Standesamtsbezirk für sich.

1. Bischberg	1003 ₃₆	3	246	1128	548	580	663	383	81	1	—	1105	14	9	—	1119	8	1	—
2. Bug	166 ₈₂	1	74	310	155	155	180	107	23	—	—	299	11	—	—	310	—	—	—
3. Dörfleins	294 ₆₉	1	76	358	168	190	192	142	24	—	—	357	1	—	—	357	1	—	—
4. Erlach	286 ₇₀	1	32	166	88	78	98	56	12	—	—	165	1	—	—	166	—	—	—
5. Erlau	262 ₀₈	1	28	135	66	69	69	59	7	—	—	45	90	—	—	135	—	—	—
6. Frensdorf	1006 ₄₈	3	132	724	339	385	455	233	36	—	—	722	2	—	—	724	—	—	—

*) Siehe Anmerkung Seite 138.

I. Amtsgericht Bamberg, Landbezirk zweiter Teil (Schluß).

Gemeinden St. = Stadt St.V. = Städtische Verfassung M. = Markt Im übrigen siehe Seite 1.	Fläche in ha	Zahl der		Ortsanwesende Bevölkerung															
		Ort- schaf- ten	Haus- hal- tungen	im gan- zen	nach dem Geschlecht		nach dem Familienstand					nach dem Religionsbekenntnis				nach der Staats- angehörigkeit			
					männlich	weiblich	ledig	ver- heiratet	verwitwet	geschieden	unermittelt	katholisch	protestan- tisch	israelit.	sonst. und unermittelt	Bayern	Uebrigere Reichsang.	Ausländer	unermittelt
7. Gaustadt	393 ₆₃	1	535	2581	1204	1377	1522	950	106	1	2	2429	152	—	—	2525	36	20	—
8. Hartlanden . . .	359 ₅₉	4	84	423	215	208	245	152	24	2	—	415	8	—	—	423	—	—	—
9. Herrnsdorf . . .	1636 ₃₃	5	116	632	311	321	393	196	43	—	—	629	3	—	—	632	—	—	—
10. Höfen	748 ₉₅	4	78	424	216	208	267	138	19	—	—	424	—	—	—	424	—	—	—
11. Kolmsdorf . . .	451 ₅₄	2	58	279	137	142	147	109	23	—	—	53	226	—	—	279	—	—	—
12. Lisberg	485 ₉₅	1	111	498	229	269	296	156	45	—	1	467	20	10	1	484	13	—	1
13. Mühlendorf . . .	470 ₀₇	2	61	320	155	165	188	111	21	—	—	311	9	—	—	320	—	—	—
14. Neuhausen . . .	360 ₃₀	1	52	254	140	114	148	96	10	—	—	219	35	—	—	253	—	1	—
15. Oberhaid	1065 ₈₅	2	241	1149	560	589	687	374	87	1	—	1140	9	—	—	1148	—	1	—
16. Pettstadt	1008 ₆₄	4	102	507	253	254	292	182	33	—	—	507	—	—	—	507	—	—	—
17. Priesendorf . . .	473 ₇₃	1	99	481	232	249	302	158	21	—	—	478	3	—	—	480	1	—	—
18. Reudorf	751 ₂₇	2	79	471	237	234	295	152	23	1	—	471	—	—	—	471	—	—	—
19. Röbersdorf . . .	705 ₈₂	1	79	365	185	180	196	148	21	—	—	364	1	—	—	365	—	—	—
20. Rothensand . . .	788 ₀₆	3	62	368	188	180	227	118	22	1	—	368	—	—	—	368	—	—	—
21. Sassanfahrt . . .	309 ₃₄	3	173	882	433	449	550	283	48	—	1	880	1	1	—	882	—	—	—
22. Seußling	431 ₃₇	1	65	320	154	166	191	114	15	—	—	320	—	—	—	320	—	—	—
23. Staffellbach . . .	887 ₉₁	1	105	537	288	249	333	180	24	—	—	524	13	—	—	536	1	—	—
24. Stegaaurach . . .	629 ₆₄	2	131	681	337	344	414	219	48	—	—	676	5	—	—	681	—	—	—
25. Trabelsdorf . . .	349 ₉₃	3	93	447	236	211	251	172	22	—	2	154	244	49	—	413	32	2	—
26. Trailsdorf . . .	347 ₈₅	1	70	343	176	167	205	118	20	—	—	342	1	—	—	342	1	—	—
27. Trosdorf	398 ₉₁	1	48	276	131	145	165	102	9	—	—	276	—	—	—	276	—	—	—
28. Trunstadt	806 ₄₄	3	136	717	358	359	432	244	41	—	—	715	—	2	—	717	—	—	—
29. Tütschengereuth .	369 ₇₀	1	79	418	199	219	235	155	28	—	—	417	1	—	—	418	—	—	—
30. Unterhaid	770 ₉₂	2	54	292	143	149	180	97	15	—	—	290	2	—	—	291	—	1	—
31. Viereth	776 ₅₈	1	132	647	322	325	381	225	40	1	—	647	—	—	—	646	1	—	—
32. Walsdorf	907 ₅₀	2	140	609	299	310	319	239	50	1	—	54	535	20	—	607	2	—	—
33. Wildensorg . . .	212 ₃₈	1	64	284	133	151	164	101	19	—	—	283	1	—	—	284	—	—	—
Ausmärk. Bezirke . .	1251 ₂₀																		
A.-G. Bamberg, Land- bezirk zweiter Teil	21178 ₈₇	65	3635	18026	8835	9191	10682	6269	1060	9	6	16546	1388	91	1	17903	96	26	1

II. Amtsgericht Burgebrach.

Landgericht und Oberlandesgericht Bamberg. Rentamt Burgwindheim. Notariat Burgebrach.

Brandversicherungs-Inspektionsbezirk Bamberg.

Standesamtsbezirke im ganzen 23. A. Kombinierte: **Aschbach:** Aschbach, Ziegelsambach. — **Burgebrach:** Burgebrach, Graßmannsdorf, Treppendorf. — **Burgwindheim:** Burgwindheim, Köttsch, Unterweiler. — **Großgessingen:** Großgessingen, Buch. — **Koppenwind:** Koppenwind, Neudorf. — **Reichmannsdorf:** Reichmannsdorf, Untermelsendorf. — **Unterneuses:** Unterneuses, Oberharnsbach. — **Zettmannsdorf:** Zettmannsdorf, Halbersdorf. B. Die übrigen Gemeinden bilden je einen Standesamtsbezirk für sich.

In der Bevölkerungsziffer für die Gemeinde Ebrach sind 83 aktive Militärpersonen inbegriffen.

34. Ampferbach . . .	1011 ₀₁	2	93	520	245	275	319	166	35	—	—	520	—	—	—	520	—	—	—
35. Aschbach, M. . .	829 ₂₄	2	145	634	295	339	369	216	48	1	—	287	258	89	—	632	1	1	—
36. Birkach	1006 ₉₃	4	92	547	270	277	354	168	25	—	—	545	2	—	—	547	—	—	—
37. Buch	679 ₉₅	3	19	112	58	54	68	39	5	—	—	102	10	—	—	112	—	—	—
38. Burgebrach, M. .	1430 ₁₃	2	198	906	443	463	550	279	77	—	—	864	17	25	—	904	2	—	—
39. Burgwindheim, M.	1042 ₂₁	2	108	496	244	252	278	189	29	—	—	480	15	—	1	488	7	1	—
40. Ebrach, M. . . .	742 ₂₅	2	153	1287	950	337	857	366	60	4	—	1049	222	15	1	1199	46	42	—
41. Eckersbach . . .	296 ₆₀	1	25	150	75	75	83	55	12	—	—	150	—	—	—	150	—	—	—
42. Graßmannsdorf .	312 ₆₇	1	34	194	105	89	129	52	13	—	—	194	—	—	—	194	—	—	—

II. Amtsgericht Burgebrach (Schluß).

Gemeinden St. = Stadt St.V. = Städtische Verfassung M. = Markt Im übrigen siehe Seite 1.	Fläche in ha	Zahl der		Ortsanwesende Bevölkerung															
		Ort- schaf- ten	Haus- hal- tungen	im gan- zen	nach dem Geschlecht		nach dem Familienstand					nach dem Religionsbekenntnis				nach der Staats- angehörigkeit			
					männlich	weiblich	ledig	ver- heiratet	verwitwet	geschieden	unermittelt	katholisch	protestan- tisch	israelit.	sonst. und unermittelt	Bayern	Uebrigere Reichsang.	Ausländer	unermittelt
43. Grobbirkach . . .	531 ⁵³	2	30	167	93	74	105	56	6	—	—	5	162	—	—	167	—	—	—
44. Großgessingen . .	600 ³⁴	3	80	348	174	174	210	109	29	—	—	347	1	—	—	348	—	—	—
45. Grub	319 ²⁰	2	59	280	141	139	159	97	24	—	—	276	4	—	—	279	1	—	—
46. Halbersdorf . . .	292 ⁰⁴	1	20	118	61	57	76	32	10	—	—	118	—	—	—	118	—	—	—
47. Ilmenau	210 ¹³	1	17	90	40	50	54	31	5	—	—	70	20	—	—	89	1	—	—
48. Kötsch	986 ⁴⁰	2	38	232	111	121	137	71	24	—	—	232	—	—	—	232	—	—	—
49. Koppenwind . . .	231 ²³	2	51	280	143	137	170	95	15	—	—	279	1	—	—	280	—	—	—
50. Mönchherrnsdorf	873 ⁴⁷	2	53	282	142	140	167	94	21	—	—	282	—	—	—	281	—	1	—
51. Mönchsambach . .	1294 ⁸⁶	3	59	360	175	185	233	105	22	—	—	359	1	—	—	360	—	—	—
52. Neudorf b. Weizh .	109 ⁸⁹	1	26	127	61	66	68	50	9	—	—	126	1	—	—	127	—	—	—
53. Oberharnsbach . .	626 ⁶¹	2	41	245	125	120	156	78	11	—	—	244	1	—	—	244	1	—	—
54. Oberköst	1026 ⁰⁵	4	112	577	278	299	338	194	45	—	—	460	117	—	—	577	—	—	—
55. Reichmannsdorf . .	684 ⁴³	4	109	535	271	264	303	201	31	—	—	511	8	16	—	534	1	—	—
56. Schönbrunn . . .	1801 ⁷¹	3	128	641	311	330	362	234	45	—	—	636	5	—	—	641	—	—	—
57. Stappenbach . . .	564 ¹⁷	1	46	255	119	136	155	85	15	—	—	255	—	—	—	255	—	—	—
58. Steinsdorf	211 ²¹	1	45	248	114	134	146	84	18	—	—	248	—	—	—	248	—	—	—
59. Treppendorf . . .	410 ⁰⁸	1	35	188	94	94	106	72	10	—	—	186	2	—	—	188	—	—	—
60. Untermelsendorf	340 ⁹¹	3	16	94	43	51	55	29	10	—	—	94	—	—	—	94	—	—	—
61. Unterneuses . . .	538 ⁸⁶	2	38	190	89	101	116	62	12	—	—	190	—	—	—	190	—	—	—
62. Untersteinach . .	557 ⁸⁴	3	68	348	165	183	203	115	29	1	—	340	8	—	—	348	—	—	—
63. Unterweiler . . .	609 ⁴⁵	3	37	211	96	115	126	76	9	—	—	206	5	—	—	206	5	—	—
64. Vollmannsdorf . .	695 ⁹³	6	32	198	100	98	141	46	11	—	—	195	3	—	—	198	—	—	—
65. Zettmannsdorf . .	468 ⁷³	2	41	234	123	111	131	86	17	—	—	234	—	—	—	234	—	—	—
66. Ziegelsambach . .	398 ⁷⁶	2	32	195	93	102	119	66	10	—	—	195	—	—	—	195	—	—	—
Ausmärk. Bezirke . .	4840 ⁰³																		
A.-G. Burgebrach . .	26574 ⁸⁶	75	2080	11289	5847	5442	6843	3698	742	6	—	10279	863	145	2	11179	65	45	—
„ Bamberg, Land- bezirk zweiter Teil	21178 ⁸⁷	65	3635	18026	8835	9191	10682	6269	1060	9	6	16346	1388	91	1	17903	96	26	1
Summe Bezirksamt Bamberg II	47753 ⁷³	140	5715	29315	14682	14633	17525	9967	1802	15	6	26825	2251	236	3	29082	161	71	1

3. Bezirksamt Bayreuth.

(Landbezirk des Amtsgerichts Bayreuth und Amtsgericht Weidenberg.)

Bezirkskommando, Landbauamt, Straßen- und Flußbauamt und Eichamt Bayreuth.

I. Landbezirk des Amtsgerichts Bayreuth.

Landgericht Bayreuth. Oberlandesgericht Bamberg. Rentamt Bayreuth. Notariate Bayreuth I und II. Brandversicherungs-Inspektionsbezirk Bayreuth.

Standesamtsbezirke im ganzen 43. A. Kombinierte: Bindlach: Bindlach, Crottendorf. — Eckersdorf: Eckersdorf, Donndorf. — Emtmannsberg: Emtmannsberg, Schamelsberg. — Skt. Johannis: Skt. Johannis, Aichig, Colmdorf. — Oberkonnorsreuth: Oberkonnorsreuth, Wolfsbach. — Seulbitz: Seulbitz, Lanckendorf (Amtsgericht Weidenberg). — Truppach: Truppach, Mengersdorf. B. Die übrigen Gemeinden bilden je einen Standesamtsbezirk für sich.

1. Aichig	127 ²²	2	51	251	119	132	142	97	12	—	—	3	248	—	—	251	—	—	—
2. Altdrossenfeld . .	290 ⁴²	7	35	183	84	99	99	67	16	1	—	—	183	—	—	183	—	—	—
3. Altenplos	120 ⁶⁸	2	111	498	230	268	288	178	31	—	1	1	495	—	2	497	—	1	—

Landbezirk des Amtsgerichts Bayreuth (Fortsetzung).

Gemeinden St. = Stadt St.V. = Städtische Verfassung Markt M. Im übrigen siehe Seite 1.	Fläche in ha	Zahl der		Ortsanwesende Bevölkerung															
		Ort- schaf- ten	Haus- hal- tungen	im gan- zen	nach dem Geschlecht		nach dem Familienstand					nach dem Religionsbekenntnis				nach der Staats- angehörigkeit			
					männlich	weiblich	ledig	ver- heiratet	verwitwet	geschieden	unermittelt	katholisch	protestan- tisch	israelit.	sonst. und unermittelt	Bayern	Uebrig Reichsang.	Ausländer	unermittelt
4. Benk	1125 ₈₂	5	92	526	268	258	323	168	35	—	—	1	525	—	—	526	—	—	—
5. Bindlach	1004 ₄₉	8	228	1132	520	612	670	391	71	—	—	12	1120	—	—	1132	—	—	—
6. Busbach	1030 ₈₁	6	70	425	188	237	266	143	16	—	—	5	420	—	—	425	—	—	—
7. Colmdorf	130 ₉₀	4	40	194	85	109	113	67	14	—	—	7	187	—	—	190	—	4	—
8. Cottenbach	624 ₃₄	6	36	251	127	124	176	64	11	—	—	1	250	—	—	251	—	—	—
9. Creez	831 ₉₄	17	68	404	190	214	259	118	27	—	—	—	404	—	—	404	—	—	—
10. Crottendorf	338 ₂₉	11	39	213	99	114	117	84	12	—	—	—	213	—	—	213	—	—	—
11. Donndorf	223 ₄₆	2	114	458	211	247	244	175	36	3	—	14	444	—	—	445	13	—	—
12. Dressendorf	559 ₃₁	5	65	363	162	201	211	131	19	2	—	1	362	—	—	363	—	—	—
13. Eckersdorf	622 ₂₆	4	176	828	392	436	491	282	55	—	—	2	826	—	—	828	—	—	—
14. Emtmannsberg	186 ₅₈	2	79	331	159	172	167	138	26	—	—	6	319	—	6	331	—	—	—
15. Eschen	492 ₀₂	3	21	143	68	75	93	43	7	—	—	—	143	—	—	143	—	—	—
16. Euben	760 ₀₄	9	66	419	193	226	264	138	17	—	—	1	418	—	—	419	—	—	—
17. Forkendorf	382 ₂₂	3	26	152	78	74	104	39	9	—	—	—	152	—	—	152	—	—	—
18. Frankenhaag	352 ₉₄	6	56	279	134	145	166	100	13	—	—	1	278	—	—	279	—	—	—
19. Gesees	607 ₃₁	6	106	492	245	247	294	170	28	—	—	4	488	—	—	491	—	1	—
20. Glashütten	340 ₉₇	2	94	433	211	222	226	168	36	3	—	10	423	—	—	433	—	—	—
21. Haag	488 ₇₃	5	74	352	167	185	221	107	23	1	—	3	349	—	—	352	—	—	—
22. Hauendorf	385 ₉₀	5	30	168	78	90	99	62	7	—	—	—	168	—	—	168	—	—	—
23. Heinersreuth	302 ₄₅	6	147	766	366	400	462	258	46	—	—	1	764	—	1	766	—	—	—
24. Hinterkleebach	618 ₃₀	6	57	324	152	172	203	96	25	—	—	82	242	—	—	324	—	—	—
25. Johannis Skt.	229 ₁₇	8	233	1078	503	575	615	399	62	2	—	31	1047	—	—	1078	—	—	—
26. Laineck	621 ₀₈	10	177	902	406	496	539	322	41	—	—	31	871	—	—	890	3	9	—
27. Lehen	432 ₃₆	5	26	172	90	82	108	55	9	—	—	6	166	—	—	172	—	—	—
28. Lessau	758 ₇₃	5	57	347	175	172	236	89	21	1	—	1	346	—	—	347	—	—	—
29. Mengersdorf	407 ₁₃	4	31	135	63	72	77	49	9	—	—	7	128	—	—	133	2	—	—
30. Meyernberg	170 ₄₈	3	54	305	156	149	191	100	14	—	—	3	302	—	—	299	6	—	—
31. Mistelbach	613 ₀₅	6	141	699	324	375	420	237	41	1	—	1	698	—	—	699	—	—	—
32. Mistelgau	843 ₀₁	2	108	545	258	287	302	199	43	1	—	4	541	—	—	542	3	—	—
33. Neunkirchen	365 ₂₀	6	56	293	141	152	160	110	23	—	—	2	291	—	—	292	1	—	—
34. Oberkonnersreuth	695 ₆₉	13	72	413	208	205	260	130	22	1	—	11	399	—	3	412	—	1	—
35. Oberschreez	376 ₅₇	3	27	176	84	92	124	41	11	—	—	1	175	—	—	176	—	—	—
36. Obernsees	512 ₃₅	4	108	606	288	318	369	212	25	—	—	14	592	—	—	605	1	—	—
37. Oberpreuschwitz	527 ₆₀	5	93	504	245	259	312	161	31	—	—	—	504	—	—	504	—	—	—
38. Oberwaiz	530 ₄₃	3	50	270	128	142	171	85	14	—	—	—	270	—	—	270	—	—	—
39. Pettendorf	319 ₃₆	2	51	260	114	146	168	79	13	—	—	—	260	—	—	259	1	—	—
40. Pittersdorf	285 ₀₆	2	54	249	123	126	149	87	13	—	—	—	249	—	—	238	11	—	—
41. Plösen	326 ₃₅	4	76	342	176	166	181	140	20	1	—	8	334	—	—	337	1	4	—
42. Ramsenthal	487 ₃₈	4	77	408	185	223	254	131	23	—	—	9	399	—	—	408	—	—	—
43. Schamelsberg	297 ₆₄	4	23	120	63	57	73	41	6	—	—	—	120	—	—	120	—	—	—
44. Seitenbach	646 ₁₇	6	32	227	111	116	158	57	12	—	—	1	226	—	—	226	1	—	—
45. Seulbitz	522 ₃₁	3	32	203	107	96	136	55	12	—	—	—	203	—	—	203	—	—	—
46. Thiergarten	730 ₃₂	10	39	266	126	140	172	84	10	—	—	10	256	—	—	265	1	—	—
47. Truppach	256 ₈₁	3	53	237	112	125	151	73	13	—	—	15	222	—	—	237	—	—	—
48. Unterschreez	146 ₅₅	3	39	189	90	99	107	66	16	—	—	4	185	—	—	189	—	—	—

I. Landbezirk des Amtsgerichts Bayreuth (Schluß).

Gemeinden St. = Stadt St.V. = Städtische Verfassung M. = Markt Im übrigen siehe Seite 1.	Fläche in ha	Zahl der		Ortsanwesende Bevölkerung															
		Ort- schaf- ten	Haus- hal- tungen	im gan- zen	nach dem Geschlecht		nach dem Familienstand					nach dem Religionsbekenntnis				nach der Staats- angehörigkeit			
					männlich	weiblich	ledig	ver- heiratet	verwitwet	geschieden	unermittelt	katholisch	protestan- tisch	israelit.	sonst. und unermittelt	Bayern	Uebrige Reichsang.	Ausländer	unermittelt
49. Unterwaiz	347 ₇₈	3	24	147	78	69	98	39	10	—	—	—	147	—	—	146	1	—	—
50. Wolfsbach	588 ₇₄	7	33	205	91	114	128	67	10	—	—	2	203	—	—	205	—	—	—
Ausmärk. Bezirke . .	3229 ₈₀																		
Landbezirk d. Amts- gerichts Bayreuth	27214 ₇₂	260	3647	18883	8971	9912	11357	6392	1116	17	1	316	18555	—	12	18818	45	20	—

II. Amtsgericht Weidenberg.

Landgericht Bayreuth. Oberlandesgericht Bamberg. Rentamt Bayreuth. Notariat Weidenberg.
Brandversicherungs-Inspektionsbezirk Bayreuth.

Standesamtsbezirke im ganzen 13. A. Kombinierte: Kirchenpingarten: Kirchenpingarten, Lienlas, Reislas, Tressau. — Mengersreuth: Mengersreuth, Sophienthal. — Weidenberg: Weidenberg, Fischbach. — Windischenlaibach: Windischenlaibach, Nairitz. B. Die übrigen Gemeinden bilden je einen Standesamtsbezirk für sich, mit Ausnahme der Gemeinde Lankendorf, welche zum Standesamtsbezirk Seulbitz (Amtsgericht Bayreuth) gehört.

51. Birk	1125 ₀₈	11	108	577	262	315	334	199	44	—	—	1	576	—	—	577	—	—	—
52. Döhlau	531 ₀₂	4	40	241	110	131	153	72	16	—	—	6	235	—	—	241	—	—	—
53. Fischbach	439 ₀₇	4	26	158	77	81	112	40	6	—	—	6	152	—	—	158	—	—	—
54. Görschnitz	937 ₁₆	8	61	361	184	177	228	109	24	—	—	—	361	—	—	361	—	—	—
55. Kirchenlaibach . .	371 ₅₂	1	79	427	229	198	280	128	19	—	—	384	43	—	—	416	11	—	—
56. Kirchenpingarten	1036 ₇₁	5	85	437	209	228	283	126	28	—	—	433	4	—	—	437	—	—	—
57. Lankendorf	517 ₁₈	2	21	165	83	82	115	44	6	—	—	1	164	—	—	165	—	—	—
58. Lienlas	733 ₆₆	6	51	301	151	150	178	101	22	—	—	301	—	—	—	301	—	—	—
59. Mengersreuth . .	390 ₂₁	6	46	223	113	110	125	86	11	1	—	1	222	—	—	223	—	—	—
60. Nairitz	158 ₁₈	3	36	180	82	98	98	69	12	1	—	58	122	—	—	180	—	—	—
61. Neubau	2744 ₈₂	4	238	1255	644	611	818	382	54	—	1	1205	49	—	1	1146	3	105	1
62. Oberwarmen- steinach	373 ₃₂	10	122	667	342	325	442	193	32	—	—	629	37	1	—	639	2	26	—
63. Reislas	279 ₃₈	2	22	109	54	55	62	38	9	—	—	109	—	—	—	109	—	—	—
64. Seybothenreuth .	1856 ₂₀	11	110	655	337	318	413	198	44	—	—	41	614	—	—	654	—	1	—
65. Sophienthal . . .	251 ₇₃	2	46	224	90	134	143	64	17	—	—	28	196	—	—	224	—	—	—
66. Tressau	706 ₉₀	3	58	343	170	173	206	120	17	—	—	328	15	—	—	343	—	—	—
67. Untersteinach . .	479 ₈₃	6	43	219	103	116	129	75	15	—	—	1	218	—	—	219	—	—	—
68. Warmensteinach	300 ₆₂	6	218	1053	537	516	618	369	66	—	—	119	934	—	—	1041	—	12	—
69. Weidenberg, M. .	809 ₅₀	6	316	1300	628	672	735	465	98	2	—	60	1240	—	—	1278	10	12	—
70. Windischen- laibach	272 ₄₃	2	43	222	112	110	122	75	25	—	—	16	206	—	—	222	—	—	—
Ausmärk. Bezirke . .	2995 ₆₃																		
A.-G. Weidenberg . .	17309 ₇₀	102	1769	9117	4517	4600	5594	2953	565	4	1	3727	5388	1	1	8934	26	156	1
Landbezirk d. Amts- gerichts Bayreuth	27214 ₇₂	260	3647	18883	8971	9912	11357	6392	1116	17	1	316	18555	—	12	18818	45	20	—
Summe Bezirksamt Bayreuth	44524 ₄₂	362	5416	28000	13488	14512	16951	9345	1681	21	2	4043	23943	1	13	27752	71	176	1

4. Bezirksamt Berneck.

Amtsgericht Berneck.

Bezirkskommando **Hof**. Landbauamt, Straßen- und Flußbauamt **Bayreuth**. Eichamt **Münchberg**.
Landgericht **Bayreuth**. Oberlandesgericht **Bamberg**. Rentamt **Marktschorgast**. Notariat **Berneck**.
Brandversicherungs-Inspektionsbezirk **Hof**.

Standesamtsbezirke im ganzen 20. A. Kombinierte: **Berneck**: Berneck, Bärnreuth, Neudorf, Rimlas. — **Gefrees**: Gefrees, Grünstein, Wundenbach. — **Goldkronach**: Goldkronach, Escherlich, Leisau. — **Marktschorgast**: Marktschorgast, Ziegenburg. — **Streitau**: Streitau, Falls. B. Die übrigen Gemeinden bilden je einen Standesamtsbezirk für sich.

Gemeinden St. = Stadt St.V. = Städtische Verfassung M. = Markt Im übrigen siehe Seite 1.	Fläche in ha	Zahl der		Ortsanwesende Bevölkerung															
		Ort- schaf- ten	Haus- hal- tungen	im gan- zen	nach dem Geschlecht		nach dem Familienstand					nach dem Religionsbekenntnis				nach der Staats- angehörigkeit			
					männlich	weiblich	ledig	ver- heiratet	verwitwet	geschieden	unermittelt	katholisch	protestan- tisch	israelit.	sonst. und unermittelt	Bayern	Uebrige Reichsang.	Ausländer	unermittelt
1. Bärnreuth	544 ₃₀	2	40	224	109	115	136	80	8	—	—	1	223	—	—	224	—	—	—
2. Berneck, St. . . .	806 ₃₈	8	407	1715	791	924	968	637	106	4	—	107	1604	4	—	1636	56	23	—
3. Bischofsgrün . . .	551 ₀₆	15	361	1652	829	823	952	607	93	—	—	150	1502	—	—	1645	7	—	—
4. Brandholz	431 ₁₉	11	104	483	229	254	274	172	36	1	—	8	475	—	—	482	1	—	—
5. Escherlich	299 ₄₂	12	71	380	188	192	227	140	13	—	—	77	303	—	—	357	9	14	—
6. Falls	488 ₃₉	3	40	223	109	114	133	79	11	—	—	23	200	—	—	223	—	—	—
7. Gefrees, St. . . .	531 ₀₇	3	384	1643	845	798	873	659	111	—	—	51	1592	—	—	1617	23	3	—
8. Gössenreuth . . .	489 ₀₄	1	53	272	128	144	161	99	12	—	—	1	271	—	—	272	—	—	—
9. Goldkronach, St., L. V.	358 ₀₂	1	213	866	411	455	485	324	56	1	—	19	847	—	—	861	5	—	—
10. Goldmühl	37 ₀₉	1	70	345	164	181	211	118	16	—	—	16	329	—	—	332	9	4	—
11. Grünstein	380 ₄₄	4	52	242	126	116	143	81	18	—	—	—	242	—	—	242	—	—	—
12. Himmelkron . . .	603 ₀₀	8	162	1077	370	707	736	278	63	—	—	18	1058	—	1	1049	22	6	—
13. Kornbach	462 ₁₈	3	62	302	140	162	175	108	18	1	—	1	296	—	5	300	2	—	—
14. Lanzendorf . . .	868 ₂₁	4	132	655	320	335	381	240	34	—	—	2	653	—	—	651	4	—	—
15. Leisau	307 ₆₀	2	42	220	105	115	131	78	10	1	—	—	220	—	—	220	—	—	—
16. Lützenreuth . . .	644 ₂₄	6	66	348	170	178	200	128	18	2	—	1	347	—	—	348	—	—	—
17. Marktschorgast, M.	908 ₈₈	3	234	1090	520	570	619	394	77	—	—	886	203	1	—	1075	13	2	—
18. Metzlersreuth . .	1005 ₃₀	8	92	465	233	232	270	166	29	—	—	1	464	—	—	465	—	—	—
19. Nemmersdorf . . .	668 ₃₈	11	127	614	301	313	337	232	45	—	—	—	614	—	—	612	2	—	—
20. Neudorf	582 ₈₈	6	40	260	136	124	159	84	16	1	—	1	259	—	—	259	1	—	—
21. Rimlas	711 ₄₃	5	33	203	104	99	136	52	15	—	—	3	200	—	—	203	—	—	—
22. Streitau	443 ₃₂	9	126	506	242	264	268	197	39	2	—	13	493	—	—	505	1	—	—
23. Walpenreuth . . .	274 ₆₂	2	48	233	115	118	123	87	22	1	—	—	233	—	—	232	1	—	—
24. Wasserknoten . .	327 ₀₆	2	53	292	145	147	172	105	15	—	—	7	285	—	—	292	—	—	—
25. Witzleshofen . . .	290 ₈₅	5	59	304	150	154	185	99	20	—	—	1	303	—	—	304	—	—	—
26. Wülfersreuth . . .	293 ₂₄	3	30	150	68	82	84	56	10	—	—	1	149	—	—	150	—	—	—
27. Wundenbach . . .	436 ₇₁	3	37	201	96	105	115	79	7	—	—	—	201	—	—	201	—	—	—
28. Zettlitz	347 ₅₁	1	43	224	114	110	126	88	10	—	—	—	224	—	—	224	—	—	—
29. Ziegenburg	669 ₁₄	6	44	253	128	125	158	76	19	—	—	74	179	—	—	253	—	—	—
Ausmärk. Bezirke . .	6385 ₅₀																		
Summe Bezirksamt Berneck	21152 ₆₅	148	3225	15442	7386	8056	8938	5543	947	14	—	1462	13969	5	6	15234	156	52	—

5. Bezirksamt Ebermannstadt.

(Amtsgerichte Ebermannstadt und Hollfeld.)

Bezirkskommando, Landbauamt, Straßen- und Flußbauamt **Bamberg**. Eichamt **Waischenfeld**.

I. Amtsgericht Ebermannstadt.

Landgericht und Oberlandesgericht **Bamberg**. Rentamt **Ebermannstadt**. Notariat **Ebermannstadt**.
Brandversicherungs-Inspektionsbezirk **Erlangen**.

Standesamtsbezirke im ganzen 14. A. Kombinierte: **Burggrub**: Burggrub, Oberleinleiter. — **Drügendorf**: Drügendorf, Eschlipp, Götzendorf, Tiefenstürmig. — **Ebermannstadt**: Ebermannstadt, Breitenbach, Gasseldorf, Wohlmuthshüll. — **Heiligenstadt**: Heiligenstadt, Siegritz, Stücht, Traindorf, Zoggendorf. — **Hetzelsdorf**: Hetzelsdorf, Hagenbach, Lützelsdorf, Wannbach. — **Muggendorf**: Muggendorf, Albertshof, Burggailenreuth, Engelhardtsberg, Wohlmannsgesces. — **Niedermirsberg**: Niedermirsberg, Neuses, Rüssenbach. — **Streitberg**: Streitberg, Birkenreuth, Oberfellendorf. — **Unterleinleiter**: Unterleinleiter, Dürrbrunn. — **Unterweilersbach**: Unterweilersbach, Oberweilersbach, Reifenberg. B. Die übrigen Gemeinden bilden je einen Standesamtsbezirk für sich.

Gemeinden St. = Stadt St.V. = Städtische Verfassung M. = Markt Im übrigen siehe Seite 1.	Fläche in ha	Zahl der		Ortsanwesende Bevölkerung															
		Ort- schaf- ten	Haus- hal- tungen	im gan- zen	nach dem Geschlecht		nach dem Familienstand					nach dem Religionsbekenntnis				nach der Staats- angehörigkeit			
					männlich	weiblich	ledig	ver- heiratet	verwitwet	geschieden	unermittelt	katholisch	protestan- tisch	israelit.	sonst. und unermittelt	Bayern	Uebrige Reichsang.	Ausländer	unermittelt
1. Albertshof . . .	780 ₃₀	4	41	258	125	133	158	85	14	—	1	3	255	—	—	258	—	—	—
2. Birkenreuth . . .	603 ₇₁	2	41	239	110	129	148	79	12	—	—	—	239	—	—	239	—	—	—
3. Breitenbach . . .	660 ₉₂	1	76	358	177	181	219	118	21	—	—	334	24	—	—	355	2	1	—
4. Burggailenreuth . . .	477 ₀₇	3	30	164	79	85	101	53	10	—	—	163	1	—	—	164	—	—	—
5. Burggrub	190 ₂₈	1	25	120	59	61	73	40	7	—	—	40	80	—	—	113	7	—	—
6. Drosendorf	389 ₁₁	1	54	265	131	134	159	92	14	—	—	265	—	—	—	265	—	—	—
7. Drügendorf	598 ₃₂	1	71	340	160	180	197	115	23	—	—	338	2	—	—	334	1	5	—
8. Dürrbrunn	705 ₂₀	2	51	278	134	144	163	98	17	—	—	213	65	—	—	276	2	—	—
9. Ebermannstadt, St., L. V.	481 ₄₀	2	180	811	395	416	504	248	59	—	—	723	84	3	1	805	4	2	—
10. Engelhardtsberg . . .	521 ₆₃	2	44	224	107	117	135	73	16	—	—	6	218	—	—	224	—	—	—
11. Eschlipp	328 ₆₇	1	17	95	47	48	62	30	3	—	—	95	—	—	—	95	—	—	—
12. Gasseldorf	468 ₀₇	1	55	254	117	137	152	84	18	—	—	240	14	—	—	254	—	—	—
13. Götzendorf	273 ₈₉	1	26	138	73	65	83	48	7	—	—	138	—	—	—	138	—	—	—
14. Hagenbach	156 ₉₂	1	57	238	110	128	119	102	17	—	—	12	200	26	—	238	—	—	—
15. Heiligenstadt, M. . . .	339 ₃₂	2	83	387	196	191	223	139	25	—	—	56	331	—	—	386	1	—	—
16. Hetzelsdorf	674 ₀₅	2	49	277	139	138	158	100	19	—	—	—	277	—	—	277	—	—	—
17. Lützelsdorf	180 ₃₃	1	15	92	51	41	60	28	4	—	—	15	77	—	—	92	—	—	—
18. Muggendorf, M. . . .	449 ₀₃	3	100	521	257	264	312	174	34	1	—	45	476	—	—	503	17	1	—
19. Neuses	340 ₅₇	2	22	110	60	50	72	30	8	—	—	110	—	—	—	110	—	—	—
20. Niedermirsberg	572 ₉₄	1	72	369	182	187	226	125	18	—	—	369	—	—	—	369	—	—	—
21. Oberfellendorf	725 ₇₁	2	51	287	145	142	169	98	20	—	—	2	285	—	—	287	—	—	—
22. Oberleinleiter	647 ₁₇	1	38	214	97	117	145	50	19	—	—	23	191	—	—	214	—	—	—
23. Oberweilersbach	330 ₇₂	2	98	522	268	254	326	162	34	—	—	520	2	—	—	522	—	—	—
24. Pretzfeld, M.	629 ₇₃	2	166	715	324	391	419	251	45	—	—	671	40	4	—	706	7	2	—
25. Reifenberg	220 ₇₇	1	32	176	87	89	110	56	10	—	—	176	—	—	—	176	—	—	—
26. Rüssenbach	335 ₁₀	1	35	170	81	89	111	43	16	—	—	170	—	—	—	170	—	—	—
27. Siegritz	921 ₄₉	3	55	307	145	162	195	85	27	—	—	34	273	—	—	307	—	—	—
28. Streitberg	391 ₈₉	3	81	400	183	217	212	168	20	—	—	6	392	2	—	396	4	—	—
29. Stücht	654 ₇₃	4	42	225	111	114	126	90	9	—	—	27	198	—	—	219	6	—	—
30. Tiefenstürmig	414 ₂₃	1	28	141	74	67	86	49	6	—	—	135	6	—	—	134	7	—	—
31. Traindorf	478 ₄₅	1	27	141	70	71	78	55	8	—	—	—	141	—	—	138	3	—	—
32. Unterleinleiter	727 ₈₅	1	111	511	255	256	289	187	35	—	—	273	237	1	—	507	1	3	—
33. Unterweilersbach	247 ₂₄	1	50	258	119	139	154	90	14	—	—	258	—	—	—	257	—	1	—
34. Wannbach	198 ₁₂	1	38	205	102	103	127	68	10	—	—	16	165	24	—	203	—	2	—
35. Weigelshofen	400 ₂₈	1	68	308	155	153	187	100	21	—	—	307	1	—	—	308	—	—	—
36. Wohlmannsgesces	288 ₄₂	2	25	139	73	66	76	54	8	1	—	12	127	—	—	138	—	1	—
37. Wohlmuthshüll	862 ₅₄	2	62	322	161	161	193	115	14	—	—	295	27	—	—	322	—	—	—

I. Amtsgericht Ebermannstadt (Schluß).

Gemeinden St. = Stadt St.V. = Städtische Verfassung M. = Markt Im übrigen siehe Seite 1.	Fläche in ha	Zahl der		Ortsanwesende Bevölkerung															
		Ort- schaf- ten	Haus- hal- tungen	im gan- zen	nach dem Geschlecht		nach dem Familienstand					nach dem Religionsbekenntnis				nach der Staats- angehörigkeit			
					männlich	weiblich	ledig	ver- heiratet	verwitwet	geschieden	unermittelt	katholisch	protestan- tisch	israelit.	sonst. und unermittelt	Bayern	Uebrig Reichsang.	Ausländer	unermittelt
38. Wüstenstein . . .	803 ₆₈	3	84	451	219	232	273	149	29	—	—	46	405	—	—	450	1	—	—
39. Zoggendorf . . .	463 ₄₆	1	27	141	70	71	86	48	7	—	—	15	126	—	—	141	—	—	—
Summe Amtsgericht Ebermannstadt	18933 ₈₁	67	2227	11171	5448	5723	6686	3779	703	2	1	6151	4959	60	1	11090	63	18	—

II. Amtsgericht Hollfeld.

Landgericht **Bayreuth**. Oberlandesgericht **Bamberg**. Rentamt **Waischenfeld**. Notariat **Hollfeld**.
Brandversicherungs-Inspektionsbezirk **Bayreuth**.

Standesamtsbezirke im ganzen 17. A. Kombinierte: **Hochstahl**: Hochstahl, Breitenlesau. — **Hollfeld**: Hollfeld, Stechendorf, Treppendorf, Weiher. — **Königsfeld**: Königsfeld, Huppendorf, Trennitz. — **Krögelstein**: Krögelstein, Wiesentfels. — **Nankendorf**: Nankendorf, Löhltitz. — **Neuhaus**: Neuhaus, Sachsendorf. — **Waischenfeld**: Waischenfeld, Gösseldorf, Seelig. — **Wonsees**: Wonsees, Kainach.
B. Die übrigen Gemeinden bilden je einen Standesamtsbezirk für sich.

40. Aufseß	1015 ₀₀	3	160	764	380	384	446	264	52	1	1	246	469	49	—	760	4	—	—
41. Breitenlesau . . .	1119 ₉₃	3	59	365	178	187	233	111	21	—	—	320	45	—	—	365	—	—	—
42. Brunn	559 ₃₃	1	33	192	87	105	117	64	11	—	—	23	167	2	—	190	—	2	—
43. Drosendorf . . .	1312 ₂₀	2	73	450	225	225	280	140	28	—	2	446	3	—	1	447	2	—	1
44. Freienfels	410 ₇₆	1	64	306	135	171	183	105	18	—	—	257	49	—	—	306	—	—	—
45. Gösseldorf	1280 ₇₆	4	66	365	178	187	211	134	20	—	—	364	1	—	—	365	—	—	—
46. Hochstahl	1156 ₈₅	3	60	362	189	173	231	108	23	—	—	303	59	—	—	362	—	—	—
47. Hohenpözl	754 ₆₂	2	42	243	122	121	155	78	10	—	—	242	1	—	—	243	—	—	—
48. Hollfeld, St., L. V.	1182 ₂₂	1	238	1127	524	603	684	382	60	1	—	1053	69	5	—	1117	10	—	—
49. Huppendorf	462 ₇₈	1	30	162	80	82	101	52	9	—	—	162	—	—	—	162	—	—	—
50. Kainach	400 ₅₁	1	26	134	68	66	76	54	4	—	—	37	97	—	—	134	—	—	—
51. Königsfeld	1475 ₀₂	2	121	644	323	321	397	204	43	—	—	635	8	1	—	644	—	—	—
52. Krögelstein	720 ₉₁	2	82	406	200	206	236	147	23	—	—	3	403	—	—	406	—	—	—
53. Löhltitz	462 ₂₅	2	47	226	106	120	124	87	15	—	—	226	—	—	—	226	—	—	—
54. Nankendorf	558 ₆₄	5	68	323	161	162	193	110	20	—	—	322	1	—	—	323	—	—	—
55. Neuhaus	778 ₉₄	1	46	221	118	103	139	60	22	—	—	219	2	—	—	221	—	—	—
56. Plankenfels	897 ₀₈	8	138	705	354	351	438	238	27	—	2	431	271	—	3	699	6	—	—
57. Poxdorf	1188 ₉₉	2	57	351	165	186	213	119	19	—	—	351	—	—	—	351	—	—	—
58. Sachsendorf	564 ₉₃	1	42	232	124	108	132	90	10	—	—	232	—	—	—	230	—	2	—
59. Schönfeld	1348 ₃₈	7	87	449	209	240	269	142	38	—	—	323	126	—	—	448	—	1	—
60. Seelig	257 ₆₃	2	23	113	58	55	68	38	7	—	—	112	1	—	—	113	—	—	—
61. Stechendorf	608 ₆₀	2	41	233	122	111	153	67	13	—	—	223	10	—	—	233	—	—	—
62. Treppendorf	1414 ₂₀	7	82	449	215	234	289	132	25	—	3	428	21	—	—	444	—	5	—
63. Treunitz	648 ₄₈	1	55	271	125	146	161	94	16	—	—	260	10	1	—	270	1	—	—
64. Waischenfeld, St., L. V.	466 ₇₂	6	177	841	394	447	519	269	53	—	—	806	34	—	1	827	14	—	—
65. Weiher	444 ₄₄	2	57	289	135	154	164	111	14	—	—	267	21	—	1	289	—	—	—
66. Wiesentfels	816 ₉₃	2	64	323	163	160	177	122	24	—	—	14	309	—	—	323	—	—	—
67. Wohnsgehaig	363 ₅₉	3	64	288	140	148	176	102	10	—	—	179	109	—	—	288	—	—	—
68. Wonsees, M.	1113 ₀₀	3	116	573	290	283	331	191	50	—	1	6	567	—	—	573	—	—	—
Ausmärk. Bezirk . . .	265 ₁₄																		
A.-G. Hollfeld	24048 ₈₃	80	2218	11407	5568	5839	6896	3315	685	2	9	8490	2853	58	6	11359	37	10	1
„ Ebermannstadt	18933 ₈₁	67	2227	11171	5448	5723	6686	3779	703	2	1	6151	4959	60	1	11090	63	18	—
Summe Bezirksamt Ebermannstadt	42982 ₆₄	147	4445	22578	11016	11562	13582	7594	1388	4	10	14641	7812	118	7	22449	100	28	1

6. Bezirksamt Forchheim.

(Landbezirk des Amtsgerichts Forchheim und Amtsgericht Gräfenberg.)

Bezirkskommando **Erlangen**. Landbauamt, Straßen- und Flußbauamt **Bamberg**. Eichamt **Forchheim**.

I. Landbezirk des Amtsgerichts Forchheim.

Landgericht und Oberlandesgericht **Bamberg**. Rentamt **Forchheim**. Notariat **Forchheim**. Brandversicherungs-Inspektionsbezirk **Erlangen**.

Standesamtsbezirke im ganzen 21. A. Kombinierte: **Cunreuth**: Cunreuth, Ermreus. — **Eggolsheim**: Eggolsheim, Bammersdorf, Kauernhofen, Neuses, Rettern. — **Heroldsbach**: Heroldsbach, Oesdorf, Thurn, Wimmelbach. — **Pautzfeld**: Pautzfeld, Schlammersdorf. — **Pinzberg**: Pinzberg, Dobenreuth. — **Wiesenthau**: Wiesenthau, Schlafhausen. B. Die übrigen Gemeinden bilden je einen Standesamtsbezirk für sich, mit Ausnahme der Gemeinde **Buckenhofen**, welche zum Standesamtsbezirk **Forchheim** gehört.

Gemeinden St. = Stadt St.V. = Städtische Verfassung M. = Markt Im übrigen siehe Seite 1.	Fläche in ha	Zahl der		Ortsanwesende Bevölkerung												nach der Staats- angehörigkeit			
		Ort- schaf- ten	Haus- hal- tungen	im gan- zen	nach dem Geschlecht		nach dem Familienstand					nach dem Religionsbekenntnis				Bayern	Uebrige Reichsang.	Ausländer	unermittelt
					männlich	weiblich	ledig	ver- heiratet	verwitwet	geschieden	unermittelt	katholisch	protestan- tisch	israelit.	sonst. und unermittelt				
1. Bammersdorf . . .	188 ₅₁	2	51	245	118	127	145	88	12	—	—	242	3	—	—	244	1	—	—
2. Buckenhofen . . .	319 ₉₅	1	83	437	213	224	256	155	26	—	—	437	—	—	—	437	—	—	—
3. Burk	327 ₃₆	1	167	780	378	402	452	281	47	—	—	775	5	—	—	780	—	—	—
4. Cunreuth	218 ₅₅	1	84	420	205	215	249	135	36	—	—	15	404	1	—	415	5	—	—
5. Dobenreuth	235 ₂₉	2	36	163	77	86	96	53	14	—	—	163	—	—	—	163	—	—	—
6. Effeltrich	766 ₀₂	1	140	693	309	384	386	266	41	—	—	685	8	—	—	688	4	1	—
7. Eggolsheim, M. . .	1257 ₆₈	2	220	1053	487	566	632	357	64	—	—	1045	8	—	—	1041	12	—	—
8. Ermreus	249 ₁₅	1	29	149	66	83	88	48	13	—	—	24	125	—	—	149	—	—	—
9. Gaiganz	426 ₉₆	1	33	186	99	87	115	59	12	—	—	152	34	—	—	185	—	1	—
10. Gosberg	477 ₂₂	1	79	424	193	231	254	140	30	—	—	424	—	—	—	424	—	—	—
11. Hallerndorf	569 ₈₈	2	120	631	313	318	395	196	40	—	—	630	1	—	—	631	—	—	—
12. Hausen	779 ₃₀	1	121	641	304	337	374	230	37	—	—	640	1	—	—	641	—	—	—
13. Heroldsbach . . .	402 ₃₆	1	92	526	257	269	330	175	21	—	—	525	1	—	—	526	—	—	—
14. Kauernhofen . . .	582 ₂₇	1	88	452	229	223	256	168	28	—	—	450	2	—	—	452	—	—	—
15. Kersbach	580 ₅₇	2	73	360	173	187	233	104	22	1	—	356	4	—	—	358	2	—	—
16. Kirchehrenbach . .	820 ₇₄	1	188	834	407	427	500	294	40	—	—	828	6	—	—	833	1	—	—
17. Langensendelbach .	1266 ₄₈	3	188	923	448	475	530	338	55	—	—	830	93	—	—	923	—	—	—
18. Leutenbach	706 ₃₁	2	131	529	247	282	290	205	34	—	—	511	18	—	—	529	—	—	—
19. Neuses	243 ₁₂	1	43	223	117	106	142	67	14	—	—	213	10	—	—	223	—	—	—
20. Oesdorf	1022 ₆₁	2	79	450	231	219	277	147	26	—	—	441	9	—	—	450	—	—	—
21. Pautzfeld	432 ₄₆	1	45	264	119	145	164	87	13	—	—	263	1	—	—	264	—	—	—
22. Pinzberg	620 ₉₉	2	103	514	248	266	314	169	30	1	—	512	2	—	—	514	—	—	—
23. Poxdorf	544 ₈₇	1	67	335	162	173	215	93	27	—	—	334	1	—	—	335	—	—	—
24. Rettern	225 ₄₁	1	50	285	136	149	181	86	18	—	—	285	—	—	—	285	—	—	—
25. Reuth	528 ₃₉	2	203	885	433	452	509	328	48	—	—	812	73	—	—	862	7	16	—
26. Schlafhausen . . .	300 ₂₈	1	67	310	156	154	178	106	25	1	—	310	—	—	—	310	—	—	—
27. Schlammersdorf . .	279 ₉₉	1	41	200	105	95	124	59	17	—	—	200	—	—	—	200	—	—	—
28. Schnaid	714 ₃₇	2	68	370	170	200	229	124	17	—	—	370	—	—	—	370	—	—	—
29. Thurn	83 ₃₈	1	67	359	157	202	214	119	25	—	1	348	10	—	1	355	3	—	1
30. Weppersdorf . . .	918 ₇₇	3	61	337	168	169	202	121	14	—	—	330	7	—	—	337	—	—	—
31. Wiesenthau	341 ₀₀	1	106	418	213	205	241	147	30	—	—	418	—	—	—	418	—	—	—
32. Willersdorf	805 ₈₈	2	76	374	181	193	215	147	12	—	—	373	1	—	—	374	—	—	—
33. Wimmelbach . . .	309 ₁₅	1	54	320	159	161	196	111	13	—	—	320	—	—	—	320	—	—	—
Ausmärk. Bezirke . .	2121 ₀₅																		
Landbezirk d. Amts- gerichts Forchheim	19666 ₃₂	48	3053	15090	7278	7812	8982	5203	901	3	1	14261	827	1	1	15036	35	18	1

II. Amtsgericht Gräfenberg.

Landgericht und Oberlandesgericht **Nürnberg**. Rentamt **Neunkirchen a. Br.** Notariat **Gräfenberg**.
Brandversicherungs-Inspektionsbezirk **Erlangen**.

Standesamtsbezirke im ganzen 21. A. Kombinierte: **Gräfenberg**: Gräfenberg, Guttentburg. — **Großengsee**: Großengsee, Wildenfels. — **Hiltpoltstein**: Hiltpoltstein, Kappel. — **Igensdorf**: Igensdorf, Dachstadt. — **Neunkirchen a. Br.**: Neunkirchen a. Br., Großenbuch, Kleinsendelbach, Rödlas. — **Walkersbrunn**: Walkersbrunn, Pommer. B. Die übrigen Gemeinden bilden je einen Standesamtsbezirk für sich.

Gemeinden St. = Stadt St.V. = Städtische Verfassung M. = Markt Im übrigen siehe Seite 1.	Fläche in ha	Zahl der		Ortsanwesende Bevölkerung															
		Ort- schaf- ten	Haus- hal- tungen	im gan- zen	nach dem Geschlecht		nach dem Familienstand					nach dem Religionsbekenntnis				nach der Staats- angehörigkeit			
					männlich	weiblich	ledig	ver- heiratet	verwitwet	geschieden	unermittelt	katholisch	protestan- tisch	israelit.	sonst. und unermittelt	Bayern	Uebrig Reichsang.	Ausländer	unermittelt
34. Affalterthal . . .	965 ₉₇	7	99	491	233	258	278	173	39	1	—	12	479	—	—	491	—	—	—
35. Dachstadt	390 ₄₉	4	57	295	153	142	173	112	10	—	—	—	295	—	—	295	—	—	—
36. Dormitz	878 ₀₉	4	141	746	364	382	446	258	42	—	—	698	26	22	—	745	1	—	—
37. Egloffstein	723 ₁₉	4	151	698	338	360	385	267	46	—	—	27	670	1	—	697	—	1	—
38. Ermreuth	477 ₃₆	3	124	627	290	337	352	237	38	—	—	49	529	49	—	626	1	—	—
39. Gräfenberg, St. . .	717 ₀₂	1	274	1153	570	583	650	426	74	3	—	119	1028	6	—	1146	6	1	—
40. Großenbuch	545 ₀₂	2	54	297	145	152	183	103	11	—	—	296	1	—	—	297	—	—	—
41. Großengsee	1107 ₀₁	8	95	517	251	266	313	177	26	1	—	16	501	—	—	510	—	7	—
42. Guttentburg	313 ₃₂	2	34	180	90	90	106	62	12	—	—	2	178	—	—	180	—	—	—
43. Hetzles	1334 ₁₅	3	155	812	387	425	531	251	30	—	—	808	3	1	—	811	1	—	—
44. Hiltpoltstein, M. .	702 ₈₁	3	107	583	279	304	355	198	30	—	—	33	550	—	—	583	—	—	—
45. Hundshaupten . . .	308 ₃₁	2	48	232	121	111	139	84	9	—	—	94	138	—	—	232	—	—	—
46. Igensdorf	428 ₇₃	3	70	365	158	207	225	116	24	—	—	242	123	—	—	365	—	—	—
47. Kappel	1335 ₄₉	6	87	540	278	262	329	188	23	—	—	56	484	—	—	540	—	—	—
48. Kleinsendelbach . .	750 ₁₄	5	94	515	263	252	329	152	34	—	—	469	46	—	—	515	—	—	—
49. Lilling	785 ₉₅	4	57	330	164	166	202	114	14	—	—	204	126	—	—	330	—	—	—
50. Mittelehrenbach . .	772 ₇₈	3	100	539	260	279	320	189	30	—	—	383	156	—	—	539	—	—	—
51. Neunkirchen a. Brand, M.	487 ₉₇	1	188	885	442	443	529	306	50	—	—	851	34	—	—	874	6	5	—
52. Oberehrenbach . . .	973 ₇₈	3	120	600	290	310	356	209	35	—	—	497	103	—	—	600	—	—	—
53. Pettensiedel	739 ₃₃	5	78	467	229	238	301	139	27	—	—	73	393	1	—	464	—	3	—
54. Pommer	399 ₀₉	3	32	175	88	87	98	68	9	—	—	1	174	—	—	175	—	—	—
55. Rödlas	243 ₄₁	1	17	96	50	46	55	32	9	—	—	80	16	—	—	96	—	—	—
56. Rüsselbach	714 ₇₈	8	80	450	221	229	269	163	18	—	—	33	417	—	—	450	—	—	—
57. Stöckach	374 ₈₆	3	54	284	142	142	171	99	14	—	—	25	259	—	—	284	—	—	—
58. Thuisbrunn	1336 ₄₈	7	133	739	360	379	444	266	29	—	—	20	719	—	—	738	1	—	—
59. Walkersbrunn . . .	940 ₄₂	4	81	440	206	234	271	145	24	—	—	6	434	—	—	440	—	—	—
60. Weißenohe	469 ₉₇	5	91	407	205	202	248	129	30	—	—	318	89	—	—	407	—	—	—
61. Wildenfels	634 ₅₂	2	31	183	88	95	108	64	11	—	—	8	175	—	—	183	—	—	—
62. Zaunsbach	723 ₅₆	3	61	344	169	175	199	116	28	1	—	4	340	—	—	344	—	—	—
A.-G. Gräfenberg . . .	20574 ₀₀	109	2713	13990	6834	7156	8365	4843	776	6	—	5424	8486	80	—	13957	16	17	—
Landbezirk d. Amts- gerichts Forchheim . .	19666 ₃₂	48	3053	15030	7278	7812	8982	5203	901	3	1	14261	827	1	1	15036	35	18	1
Summe Bezirksamt Forchheim	40240 ₃₂	157	5766	29080	14112	14968	17347	10046	1677	9	1	19685	9313	81	1	28993	51	35	1

7. Bezirksamt Höchststadt a. Aisch.

(Amtsgerichte Höchststadt a. A. und Herzogenaurach.)

Bezirkskommando **Erlangen**. Landbauamt, Straßen- und Flußbauamt **Bamberg**. Eichamt **Forchheim**.

I. Amtsgericht Höchststadt a. A.

Landgericht und Oberlandesgericht **Bamberg**. Rentamt **Höchststadt a. A.** Notariat **Höchststadt a. A.**
Brandversicherungs-Inspektionsbezirk **Erlangen**.Standesamtsbezirke im ganzen 25. A. Kombinierte: **Dutendorf**: Dutendorf, Frickehöchstadt. — **Gremsdorf**: Gremsdorf, Buch.
— **Lonnerstadt**: Lonnerstadt, Mailach. — **Mühlhausen**: Mühlhausen, Schirnsdorf. — **Neuhaus**: Neuhaus, Heppstädt. — **Steppach**:
Steppach, Oberndorf. — **Zentbechhofen**: Zentbechhofen, Greuth. B. Die übrigen Gemeinden bilden je einen Standesamtsbezirk für sich.

Gemeinden St. = Stadt St.V. = Städtische Verfassung M. = Markt Im übrigen siehe Seite 1.	Fläche in ha	Zahl der		Ortsanwesende Bevölkerung															
		Ort- schaf- ten	Haus- hal- tungen	im gan- zen	nach dem Geschlecht		nach dem Familienstand					nach dem Religionsbekenntnis				nach der Staats- angehörigkeit			
					männlich	weiblich	ledig	ver- heiratet	verwitwet	geschieden	unermittelt	katholisch	protestan- tisch	israelit.	sonst. und unermittelt	Bayern	Uebrig- e Reichs- angehörigkeit	Ausländer	unermittelt
1. Adelsdorf	496 ₈₀	1	191	885	400	485	486	335	64	—	—	766	49	70	—	882	3	—	—
2. Aisch	829 ₉₁	3	117	541	258	283	297	219	25	—	—	501	40	—	—	539	2	—	—
3. Buch	403 ₁₅	1	45	216	98	118	114	81	21	—	—	173	43	—	—	216	—	—	—
4. Dutendorf	303 ₅₃	1	18	97	46	51	55	34	8	—	—	27	70	—	—	97	—	—	—
5. Elsendorf	1761 ₈₈	5	94	582	296	286	349	201	32	—	—	575	7	—	—	582	—	—	—
6. Etzelskirchen	1514 ₈₀	5	93	533	274	259	317	190	26	—	—	523	10	—	—	532	1	—	—
7. Fetzelhofen	684 ₇₇	2	42	232	120	112	134	85	13	—	—	—	232	—	—	232	—	—	—
8. Frickehöchstadt	286 ₃₁	1	18	83	43	40	42	33	8	—	—	11	72	—	—	83	—	—	—
9. Frimmersdorf	847 ₃₀	3	57	300	141	159	173	107	20	—	—	2	298	—	—	300	—	—	—
10. Gremsdorf	891 ₄₉	3	72	498	315	183	336	134	28	—	—	485	13	—	—	498	—	—	—
11. Greuth	508 ₀₈	2	35	193	103	90	119	66	8	—	—	193	—	—	—	193	—	—	—
12. Heppstädt	281 ₈₄	1	21	95	39	56	53	32	10	—	—	39	56	—	—	95	—	—	—
13. Heuchelheim	1067 ₂₃	3	93	471	221	250	270	171	30	—	—	456	15	—	—	471	—	—	—
14. Höchststadt a. A., St.	1542 ₀₆	1	453	1930	901	1029	1111	666	153	—	—	1832	92	6	—	1926	4	—	—
15. Kleinweisach	1414 ₉₁	7	98	549	268	281	330	181	38	—	—	43	506	—	—	549	—	—	—
16. Lonnerstadt, M.	1100 ₉₁	1	175	837	406	431	453	321	63	—	—	20	812	5	—	837	—	—	—
17. Mailach	651 ₀₅	3	49	268	129	139	168	83	17	—	—	49	219	—	—	268	—	—	—
18. Mühlhausen, M.	1204 ₇₅	4	221	1040	473	567	582	388	70	—	—	91	875	74	—	1038	2	—	—
19. Neuhaus	597 ₄₆	1	85	411	191	220	214	167	30	—	—	8	403	—	—	410	1	—	—
20. Oberndorf	523 ₈₆	2	42	212	101	111	114	79	19	—	—	117	95	—	—	212	—	—	—
21. Pommersfelden	1077 ₇₅	4	128	605	295	310	337	230	38	—	—	245	360	—	—	604	—	1	—
22. Sambach	788 ₇₅	3	88	467	231	236	272	169	26	—	—	467	—	—	—	466	—	1	—
23. Schirnsdorf	1397 ₄₆	4	71	405	203	202	236	141	28	—	—	122	283	—	—	405	—	—	—
24. Schlüsselfeld, St., L. V	938 ₅₃	2	158	676	335	341	371	266	39	—	—	661	15	—	—	674	2	—	—
25. Schwarzenbach	646 ₀₆	4	33	217	96	121	141	62	14	—	—	88	129	—	—	217	—	—	—
26. Steppach	1179 ₅₁	3	105	552	266	286	318	195	39	—	—	40	512	—	—	550	2	—	—
27. Sterpersdorf	422 ₁₈	4	34	181	99	82	114	60	7	—	—	172	9	—	—	181	—	—	—
28. Thüngfeld	932 ₆₄	2	91	445	216	229	246	168	31	—	—	439	6	—	—	445	—	—	—
29. Vestenbergsgreuth, M.	330 ₃₂	2	88	412	197	215	216	171	25	—	—	18	388	6	—	412	—	—	—
30. Wachenroth, M.	1172 ₀₈	4	110	595	278	317	332	229	34	—	—	546	49	—	—	595	—	—	—
31. Weingartsgreuth	607 ₅₅	3	95	404	195	209	200	173	31	—	—	9	395	—	—	404	—	—	—
32. Zentbechhofen	822 ₇₃	3	74	359	173	186	198	139	22	—	—	358	1	—	—	359	—	—	—
Ausmärk. Bezirk	605 ₅₃																		
Summe Amtsgericht Höchststadt a. A.	27833 ₁₈	88	3094	15291	7407	7884	8698	5576	1017	—	—	9076	6054	161	—	15272	17	2	—

II. Amtsgericht Herzogenaurach.

Landgericht **Fürth**. Oberlandesgericht **Nürnberg**. Rentamt **Herzogenaurach**. Notariat **Herzogenaurach**.
Brandversicherungs-Inspektionsbezirk **Erlangen**.

Standesamtsbezirke im ganzen 17. A. Kombinierte: **Boxbrunn**: Boxbrunn, Biengarten. — **Hannberg**: Hannberg, Heßdorf, Hesselberg. — **Hemhofen**: Hemhofen, Zeckern. — **Herzogenaurach**: Herzogenaurach, Burgstall, Haundorf. — **Kairlindach**: Kairlindach, Oberlindach. — **Münchaurach**: Münchaurach, Falkendorf, Neundorf, Unterreichenbach. — **Puschendorf**: Puschendorf, Zweifelsheim. — **Reinersdorf**: Reinersdorf, Großenseebach. B. Die übrigen Gemeinden bilden je einen Standesamtsbezirk für sich.

Gemeinden St. = Stadt St.V. = Städtische Verfassung M. = Markt Im übrigen siehe Seite 1.	Fläche in ha	Zahl der		im gan- zen	Ortsanwesende Bevölkerung														
		Ort- schaf- ten	Haus- hal- tungen		nach dem Geschlecht		nach dem Familienstand					nach dem Religionsbekenntnis				nach der Staats- angehörigkeit			
					männlich	weiblich	ledig	ver- heiratet	verwitwet	geschieden	unermittelt	katholisch	protestan- tisch	israelit.	sonst. und unermittelt	Bayern	Uebrig Reichsang.	Ausländer	unermittelt
33. Biengarten . . .	228 ₆₀	1	16	98	50	48	58	34	6	—	—	4	94	—	—	98	—	—	—
34. Boxbrunn . . .	459 ₇₅	3	29	163	83	80	98	57	8	—	—	46	117	—	—	163	—	—	—
35. Büchenbach . . x	719 ₈₇	2	231	933	454	479	544	316	72	—	1	866	67	—	—	924	4	5	—
36. Burgstall . . .	803 ₀₄	5	71	391	193	198	227	141	23	—	—	262	129	—	—	387	—	4	—
37. Falkendorf . . .	654 ₆₂	5	55	294	144	150	179	102	13	—	—	59	235	—	—	294	—	—	—
38. Großdehnsendorf	638 ₄₆	2	48	236	120	116	151	72	13	—	—	236	—	—	—	236	—	—	—
39. Großenseebach .	849 ₇₈	1	45	267	135	132	170	83	14	—	—	250	17	—	—	266	1	—	—
40. Hammerbach . .	879 ₈₉	4	74	361	169	192	204	134	23	—	—	357	4	—	—	360	1	—	—
41. Hannberg . . .	946 ₁₇	5	80	411	215	196	250	142	19	—	—	404	7	—	—	410	1	—	—
42. Haundorf . . .	668 ₁₅	2	52	285	137	148	169	96	20	—	—	282	3	—	—	285	—	—	—
43. Hemhofen . . .	477 ₈₈	1	118	554	270	284	314	198	42	—	—	276	278	—	—	554	—	—	—
44. Herzogenaurach, St.	1251 ₉₄	3	755	3159	1487	1672	1799	1185	175	—	—	2980	179	—	—	3117	38	4	—
45. Heßdorf . . .	745 ₄₉	4	74	366	168	198	222	123	21	—	—	360	6	—	—	366	—	—	—
46. Hesselberg . . .	562 ₀₈	2	32	179	79	100	114	52	13	—	—	173	6	—	—	179	—	—	—
47. Kairlindach . . .	476 ₁₈	1	54	253	117	136	136	94	23	—	—	3	249	1	—	253	—	—	—
48. Kosbach . . .	923 ₉₇	4	127	640	309	331	380	231	29	—	—	613	27	—	—	633	—	7	—
49. Münchaurach . .	576 ₂₃	4	91	410	197	213	236	152	22	—	—	6	404	—	—	408	2	—	—
50. Neundorf . . .	358 ₆₁	1	33	170	78	92	91	62	17	—	—	1	169	—	—	170	—	—	—
51. Niederndorf . . .	612 ₆₄	2	89	422	211	211	252	147	23	—	—	412	10	—	—	417	5	—	—
52. Oberlindach . . .	780 ₃₇	2	23	139	76	63	83	43	13	—	—	25	114	—	—	139	—	—	—
53. Oberreichenbach	483 ₀₇	1	40	223	98	125	130	80	13	—	—	—	223	—	—	223	—	—	—
54. Puschendorf . . c	336 ₄₀	1	38	191	92	99	105	79	7	—	—	—	191	—	—	191	—	—	—
55. Reinersdorf . . .	182 ₁₈	2	35	179	81	98	101	67	11	—	—	18	161	—	—	177	1	1	—
56. Rezelsdorf . . .	1016 ₅₇	4	57	313	157	156	188	106	19	—	—	23	290	—	—	313	—	—	—
57. Röttenbach . . .	771 ₃₉	2	169	788	379	409	473	260	55	—	—	759	29	—	—	783	5	—	—
58. Unterreichenbach	733 ₄₃	2	32	200	97	103	129	62	9	—	—	102	98	—	—	200	—	—	—
59. Weisendorf, M. .	386 ₄₄	1	130	567	261	306	318	197	51	1	—	233	330	4	—	563	4	—	—
60. Zeckern . . .	239 ₅₁	1	38	168	80	88	80	76	12	—	—	164	4	—	—	168	—	—	—
61. Zweifelsheim . .	558 ₁₃	2	33	209	98	111	137	63	9	—	—	—	209	—	—	209	—	—	—
Ausmärk. Bezirke . .	2801 ₀₆																		
A.-G Herzogen- aurach . . .	21121 ₉₀	70	2669	12569	6035	6534	7338	4454	775	1	1	8914	3650	5	—	12486	62	21	—
„ Höchstädt a. A.	27833 ₁₈	88	3094	15291	7407	7884	8698	5576	1017	—	—	9076	6054	161	—	15272	17	2	—
Summe Bezirksamt Höchstädt a. A.	48955 ₀₈	158	5763	27860	13442	14418	16036	10030	1792	1	1	117990	9704	166	—	27758	79	23	—

8. Bezirksamt Hof.

Landbezirk des Amtsgerichts Hof.

Bezirkskommando **Hof**. Landbauamt **Hof**. Straßen- und Flußbauamt **Bayreuth**. Eichamt **Hof**.

Landgericht **Hof**. Oberlandesgericht **Bamberg**. Rentamt **Hof**. Notariate **Hof I** und **II**. Brandversicherungs-
Inspektionsbezirk **Hof**.

Standesamtsbezirke im ganzen 34. A. Kombinierte: **Berg**: Berg, Hadernmannsgrün, Schnarchenreuth. — **Bruck**: Bruck, Bug, Schlegel. — **Joditz**: Joditz, Brunnenenthal. — **Oberkotzau**: Oberkotzau, Autengrün. B. Die übrigen Gemeinden bilden je einen Standesamtsbezirk für sich.

Gemeinden St. = Stadt St.V. = Städtische Verfassung M. = Markt Im übrigen siehe Seite 1.	Fläche in ha	Zahl der		Ortsanwesende Bevölkerung															
		Ort- schaf- ten	Haus- hal- tungen	im gan- zen	nach dem Geschlecht		nach dem Familienstand					nach dem Religionsbekenntnis				nach der Staats- angehörigkeit			
					männlich	weiblich	ledig	ver- heiratet	verwitwet	geschieden	unermittelt	katholisch	protestan- tisch	israelit.	sonst. und unermittelt	Bayern	Uebrig Reichsang.	Ausländer	unermittelt
1. Autengrün	301 ₄₀	3	14	80	45	35	45	29	6	—	—	—	80	—	—	76	—	4	—
2. Berg	613 ₁₉	3	152	752	360	392	472	232	48	—	—	13	739	—	—	730	22	—	—
3. Bruck	738 ₄₃	6	60	282	135	147	168	97	16	1	—	—	282	—	—	278	4	—	—
4. Brunnenenthal . . .	255 ₁₇	3	20	124	59	65	81	34	8	1	—	—	124	—	—	124	—	—	—
5. Bug	357 ₆₉	1	22	124	55	69	78	40	6	—	—	—	124	—	—	120	4	—	—
6. Döhlau	434 ₇₆	1	107	537	266	271	325	185	27	—	—	26	511	—	—	503	22	12	—
7. Eisenbühl	320 ₈₇	6	45	254	119	135	158	88	7	1	—	—	254	—	—	244	10	—	—
8. Fattigau	347 ₁₆	3	58	254	127	127	131	107	16	—	—	3	251	—	—	251	1	2	—
9. Feilitzsch	679 ₀₅	2	146	712	351	361	429	249	34	—	—	2	710	—	—	675	36	1	—
10. Föhrenreuth . . .	1022 ₁₀	9	38	230	126	104	157	66	7	—	—	4	226	—	—	229	1	—	—
11. Förbau	649 ₈₁	2	141	618	297	321	347	239	32	—	—	17	601	—	—	603	12	3	—
12. Gattendorf	802 ₄₅	7	161	708	357	351	404	264	39	1	—	16	692	—	—	684	23	1	—
13. Gottfriedsreuth . .	589 ₀₁	6	28	184	98	86	120	54	10	—	—	1	183	—	—	184	—	—	—
14. Gottsmannsgrün . .	261 ₃₃	3	47	249	125	124	154	76	19	—	—	21	228	—	—	213	35	1	—
15. Hadernmannsgrün .	518 ₂₆	5	54	286	144	142	167	99	20	—	—	2	284	—	—	286	—	—	—
16. Haidt	1137 ₂₃	7	86	469	232	237	294	150	25	—	—	45	424	—	—	402	36	31	—
17. Joditz	1166 ₆₄	6	76	435	227	208	277	130	27	1	—	—	435	—	—	428	6	1	—
18. Isaar	558 ₆₁	2	46	271	135	136	172	84	15	—	—	—	271	—	—	270	1	—	—
19. Köditz	1495 ₄₀	5	167	808	420	388	479	285	43	1	—	22	785	—	1	789	9	10	—
20. Konradsreuth . . .	708 ₁₈	10	344	1525	744	781	871	560	91	3	—	4	1521	—	—	1496	18	11	—
21. Leimitz	1046 ₆₉	2	74	417	213	204	264	132	21	—	—	15	402	—	—	395	11	11	—
22. Leupoldsgrün . . .	512 ₂₇	5	182	824	410	414	462	316	45	1	—	—	824	—	—	819	5	—	—
23. Lipperts	521 ₇₆	2	77	358	176	182	203	134	21	—	—	—	358	—	—	358	—	—	—
24. Martinsreuth . . .	1020 ₉₁	4	56	329	172	157	220	91	16	2	—	2	327	—	—	329	—	—	—
25. Münchenreuth . . .	1141 ₁₁	3	93	460	228	232	277	147	33	1	2	5	453	—	2	445	13	—	2
26. Oberkotzau, M. . .	1429 ₆₆	2	634	2803	1373	1430	1589	1070	141	3	—	218	2584	1	—	2654	74	75	—
27. Rudolphstein . . .	361 ₆₂	3	51	268	129	139	152	101	15	—	—	2	266	—	—	251	17	—	—
28. Schlegel	250 ₉₈	1	47	225	124	101	128	89	8	—	—	—	225	—	—	225	—	—	—
29. Schnarchenreuth .	290 ₂₁	1	43	195	98	97	105	80	10	—	—	—	193	—	2	189	5	1	—
30. Schwarzenbach a. Saale, St.	797 ₈₁	4	1022	4252	2036	2216	2385	1607	258	2	—	123	4127	1	1	4060	131	61	—
31. Silberbach	901 ₅₄	6	45	259	128	131	171	75	13	—	—	—	259	—	—	259	—	—	—
32. Stobersreuth . . .	584 ₁₈	2	31	176	91	85	111	53	12	—	—	—	176	—	—	176	—	—	—
33. Tauperlitz	491 ₂₆	3	107	487	227	260	278	181	28	—	—	17	470	—	—	484	3	—	—
34. Tiefengrün	420 ₄₉	3	51	253	123	135	152	95	11	—	—	3	255	—	—	226	32	—	—
35. Töpen	1522 ₆₅	7	168	803	387	416	477	287	38	1	—	13	790	—	—	770	21	12	—
36. Trogen	1232 ₅₄	7	167	844	400	444	516	275	53	—	—	3	841	—	—	821	23	—	—
37. Unterkotzau . . .	576 ₉₁	1	114	573	286	287	344	201	27	1	—	—	573	—	—	550	23	—	—
38. Vierschau	1162 ₀₀	4	68	377	186	191	234	120	22	1	—	1	376	—	—	347	30	—	—

Landbezirk des Amtsgerichts Hof (Schluß).

Gemeinden St. = Stadt St.V. = Städtische Verfassung M. = Markt Im übrigen siehe Seite 1.	Fläche in ha	Zahl der		Ortsanwesende Bevölkerung															
		Ort- schaf- ten	Haus- hal- tungen	im gan- zen	nach dem Geschlecht		nach dem Familienstand					nach dem Religionsbekenntnis				nach der Staats- angehörigkeit			
					männlich	weiblich	ledig	ver- heiratet	verwitwet	geschieden	unermittelt	katholisch	protestan- tisch	israelit.	sonst und unermittelt	Bayern	Uebrige Reichsang.	Ausländer	unermittelt
39. Wölbattendorf .	1451 ₂₁	9	116	667	337	330	436	204	26	1	—	8	659	—	—	647	9	11	—
40. Zedtwitz	1199 ₆₉	4	122	619	307	312	388	203	27	1	—	4	615	—	—	609	10	—	—
Summe Bezirksamt Hof*)	29872 ₂₃	163	5080	24096	11853	12243	14221	8529	1321	23	2	590	23498	2	6	23199	647	248	2

9. Bezirksamt Kronach.

Amtsgericht Kronach.

Bezirkskommando **Bayreuth**. Landbauamt **Hof**. Straßen- und Flußbauamt **Bamberg**. Eichamt **Kronach**.
Landgericht und Oberlandesgericht **Bamberg**. Rentamt **Kronach**. Notariat **Kronach**. Sitz eines Brandversicherungs-
Inspektors zu **Kronach** (Inspektionsbezirk **Kronach**).

Standesamtsbezirke im ganzen 41. A. Kombinierte: **Fischbach:** Fischbach, Wötzelsdorf. — **Friesen:** Friesen, Roßlach. — **Glosberg:** Glosberg, Gundelsdorf. — **Höfles:** Höfles, Vogtendorf. — **Hummendorf:** Hummendorf, Eichenbühl, Reuth. — **Küps:** Küps, Au. — **Mitwitz:** Mitwitz, Burgstall, Kaltenbrunn, Neundorf, Schwärzdorf. — **Neukenroth:** Neukenroth, Wolfersdorf. — **Neuses:** Neuses, Thonberg. — **Oberlangensadt:** Oberlangensadt, Tüschnitz. — **Oberrodach:** Oberrodach, Großvichtach. — **Posseck:** Posseck, Gifting, Grössau. — **Reitsch:** Reitsch, Haßlach. — **Steinberg:** Steinberg, Eibenberg. — **Theisenort:** Theisenort, Johannisthal. B. Die übrigen Gemeinden bilden je einen Standesamtsbezirk für sich.

1. Au	128 ₃₇	4	41	225	110	115	128	83	14	—	—	23	202	—	—	225	—	—	—
2. Beikheim	345 ₅₅	1	54	279	146	133	166	101	12	—	—	3	276	—	—	273	6	—	—
3. Burggrub	414 ₄₇	2	108	591	304	287	355	207	29	—	—	35	555	—	1	502	85	4	—
4. Burgstall	382 ₉₁	3	31	172	87	85	109	51	11	1	—	51	121	—	—	165	7	—	—
5. Dörfles	222 ₈₆	2	32	182	86	96	110	61	11	—	—	178	4	—	—	182	—	—	—
6. Eibenberg	229 ₈₈	4	27	139	67	72	73	59	7	—	—	139	—	—	—	139	—	—	—
7. Eichenbühl	165 ₇₆	5	11	68	39	29	42	21	5	—	—	7	61	—	—	68	—	—	—
8. Eila	349 ₂₈	1	15	89	50	39	58	26	5	—	—	89	—	—	—	89	—	—	—
9. Fischbach	819 ₉₀	10	136	785	397	388	479	264	42	—	—	22	763	—	—	784	1	—	—
10. Friesen	672 ₇₅	5	162	818	408	410	476	292	50	—	—	796	21	1	—	814	4	—	—
11. Gehülz	387 ₉₂	15	174	966	493	473	628	295	43	—	—	819	147	—	—	966	—	—	—
12. Geuser	596 ₄₇	4	23	137	65	72	86	40	11	—	—	136	1	—	—	137	—	—	—
13. Gifting	461 ₇₂	4	32	165	74	91	92	71	2	—	—	165	—	—	—	165	—	—	—
14. Glosberg	740 ₂₈	5	48	269	129	140	167	93	9	—	—	245	24	—	—	246	21	2	—
15. Grössau	368 ₁₅	2	19	113	58	55	69	38	6	—	—	110	3	—	—	110	3	—	—
16. Großvichtach . .	340 ₆₆	2	51	250	123	127	143	94	13	—	—	5	245	—	—	250	—	—	—
17. Gundelsdorf . . .	229 ₉₈	2	61	267	130	137	154	102	11	—	—	234	32	1	—	264	2	1	—
18. Haig	216 ₄₃	2	83	411	206	205	254	132	25	—	—	400	11	—	—	407	4	—	—
19. Haßlach	174 ₉₉	1	41	213	102	111	126	71	16	—	—	201	12	—	—	207	4	2	—
20. Hesselbach	658 ₄₆	4	96	502	248	254	315	161	26	—	—	502	—	—	—	502	—	—	—
21. Höfles	166 ₆₉	2	66	339	163	176	201	119	19	—	—	208	131	—	—	337	—	2	—
22. Hummendorf . . .	164 ₇₁	2	47	255	135	120	157	84	14	—	—	17	238	—	—	248	4	3	—
23. Johannisthal . . .	6 ₅₈	1	88	462	217	245	292	147	23	—	—	388	74	—	—	462	—	—	—
24. Kaltenbrunn . . .	570 ₇₈	9	35	189	91	98	111	69	9	—	—	37	152	—	—	178	11	—	—
25. Knellendorf . . .	627 ₉₃	7	45	237	107	130	140	85	12	—	—	213	24	—	—	224	13	—	—
26. Kronach, St. . . .	1186 ₆₇	12	1128	5206	2484	2722	3142	1728	332	4	—	3793	1339	67	7	4888	264	54	—
27. Küps, M.	505 ₂₈	1	266	1182	574	608	675	440	66	1	—	144	1038	—	—	1149	31	2	—

*) Ohne die beiden am 1. April 1906 mit der unmittelbaren Stadt Hof vereinigten Gemeinden Hofeck und Moschendorf.

Gemeinden St. = Stadt St.V. = Städtische Verfassung M. = Markt Im übrigen siehe Seite 1.	Fläche in ha	Zahl der		Ortsanwesende Bevölkerung															
		Ort- schaf- ten	Haus- hal- tungen	im gan- zen	nach dem Geschlecht		nach dem Familienstand					nach dem Religionsbekenntnis				nach der Staats- angehörigkeit			
					männlich	weiblich	ledig	ver- heiratet	verwitwet	geschieden	unermittelt	katholisch	protestan- tisch	Israelit.	sonst. und unermittelt	Bayern	Uebrig Reichsang.	Ausländer	unermittelt
28. Mitwitz, M. . . .	439 ₆₂	1	218	1003	489	514	580	358	64	—	1	63	939	—	1	893	110	—	—
29. Neuengrün . . .	406 ₃₃	2	23	134	73	61	82	43	9	—	—	134	—	—	—	134	—	—	—
30. Neufang	1073 ₂₃	8	104	515	226	289	321	165	29	—	—	511	4	—	—	513	2	—	—
31. Neukenroth . . .	656 ₈₆	4	152	798	401	397	462	288	48	—	—	773	25	—	—	777	21	—	—
32. Neundorf	643 ₇₆	2	34	189	87	102	106	68	15	—	—	5	184	—	—	179	10	—	—
33. Neuses	303 ₇₃	3	129	676	330	346	402	245	29	—	—	625	51	—	—	675	—	1	—
34. Oberlangenstadt .	503 ₀₁	3	143	714	349	365	428	252	34	—	—	87	596	31	—	694	16	4	—
35. Oberrodach . . .	225 ₀₂	4	70	375	177	198	218	134	23	—	—	28	347	—	—	375	—	—	—
36. Posseck	632 ₉₆	1	31	194	105	89	114	70	10	—	—	194	—	—	—	194	—	—	—
37. Reitsch	453 ₃₃	2	56	319	156	163	200	104	15	—	—	319	—	—	—	315	4	—	—
38. Reuth	93 ₀₄	2	22	121	60	61	71	44	6	—	—	14	107	—	—	121	—	—	—
39. Roßlach	458 ₃₁	8	30	173	92	81	110	51	12	—	—	173	—	—	—	173	—	—	—
40. Schmölz	509 ₉₅	5	132	653	315	338	387	231	35	—	—	44	609	—	—	638	14	1	—
41. Schnaid	300 ₆₃	7	76	375	177	198	229	130	16	—	—	365	10	—	—	375	—	—	—
42. Schneckenlohe . .	61 ₀₅	1	105	486	239	247	274	185	27	—	—	189	297	—	—	471	15	—	—
43. Schwärzdorf . . .	313 ₀₈	6	29	146	67	79	77	58	11	—	—	1	145	—	—	129	12	5	—
44. Seelach	407 ₅₃	5	40	242	116	126	148	84	10	—	—	223	19	—	—	242	—	—	—
45. Steinberg	885 ₀₀	12	125	606	309	297	352	210	44	—	—	598	8	—	—	605	1	—	—
46. Steinwiesen	1282 ₆₀	10	311	1508	736	772	944	463	101	—	—	1467	40	1	—	1495	12	1	—
47. Stockheim	339 ₄₀	3	207	1033	542	541	679	351	51	2	—	782	301	—	—	932	143	8	—
48. Theisenort	631 ₈₆	7	104	506	247	259	316	165	25	—	—	208	298	—	—	501	5	—	—
49. Thonberg	117 ₁₅	5	80	389	189	200	243	128	18	—	—	313	76	—	—	379	6	4	—
50. Tüschnitz	239 ₃₀	2	36	181	89	92	108	63	10	—	—	24	157	—	—	179	2	—	—
51. Unterlangenstadt	390 ₁₁	1	98	413	202	211	220	164	29	—	—	116	297	—	—	403	10	—	—
52. Unterrodach . . .	547 ₄₄	8	246	1079	516	563	604	386	89	—	—	46	1033	—	—	1074	5	—	—
53. Vogtendorf	227 ₉₁	1	34	196	97	99	127	60	9	—	—	101	95	—	—	192	4	—	—
54. Wallenfels, M., St. V.	1359 ₉₆	5	402	1735	827	908	990	636	109	—	—	1703	32	—	—	1729	6	—	—
55. Weißenbrunn . . .	1047 ₃₀	14	189	889	430	459	513	305	71	—	—	25	864	—	—	884	5	—	—
56. Wilhelmsthal . . .	44 ₂₉	1	166	777	367	410	475	254	45	3	—	768	9	—	—	776	1	—	—
57. Wötzelsdorf . . .	530 ₄₄	4	54	289	132	157	160	114	15	—	—	3	286	—	—	289	—	—	—
58. Wolfersdorf	278 ₃₁	1	31	178	95	83	106	61	11	—	—	151	27	—	—	161	17	—	—
59. Wolfersgrün	573 ₀₂	3	55	297	159	138	174	105	18	—	—	286	11	—	—	296	1	—	—
60. Zeyern	776 ₁₀	7	109	470	229	241	266	173	31	—	—	455	15	—	—	465	5	—	—
61. Ziegelerden	100 ₉₆	3	81	413	209	204	254	140	19	—	—	393	20	—	—	410	3	—	—
Ausmärk. Bezirke . .	3127 ₀₃																		
Summe Bezirksamt Kronach	31115 ₃₀	263	6642	32633	15927	16706	19488	11222	1911	11	1	20147	12376	101	9	31649	890	94	—

10. Bezirksamt Kulmbach.

(Landbezirk des Amtsgerichts Kulmbach und Amtsgericht Thurnau.)

Bezirkskommando, Landbauamt, Straßen- und Flußbauamt **Bayreuth**. Eichamt **Kulmbach**.

I. Landbezirk des Amtsgerichts Kulmbach.

Landgericht **Bayreuth**. Oberlandesgericht **Bamberg**. Rentamt **Kulmbach**. Notariat **Kulmbach**. Brandversicherungs-Inspektionsbezirk **Bayreuth**.**Standesamtsbezirke im ganzen 27.** A. Kombinierte: **Kirchleus:** Kirchleus, Lösau. — **Schwarzach:** Schwarzach, Schmeilsdorf. — **Veitlahm:** Veitlahm, Wernstein. B. Die übrigen Gemeinden bilden je einen Standesamtsbezirk für sich.

In der Bevölkerungsziffer für die Gemeinde Ködnitz (mit Plessenburg) sind 109 aktive Militärpersonen inbegriffen.

Gemeinden	Fläche in ha	Zahl der		Ortsanwesende Bevölkerung															
		Ort- schaf- ten	Haus- hal- tungen	im gan- zen	nach dem Geschlecht		nach dem Familienstand					nach dem Religionsbekenntnis				nach der Staats- angehörigkeit			
					männlich	weiblich	ledig	ver- heiratet	verwitwet	geschieden	unermittelt	katholisch	protestan- tisch	israelit.	sonst und unermittelt	Bayern	Uebrigere Reichsang.	Ausländer	unermittelt
St. — Stadt																			
St.V. — Städtische Verfassung																			
M. — Markt																			
Im übrigen siehe Seite 1.																			
1. Brücklein	694 ₇₁	7	80	469	242	227	290	146	32	—	1	—	469	—	—	469	—	—	—
2. Burghaig	511 ₀₈	5	116	553	265	288	336	180	37	—	—	9	544	—	—	553	—	—	—
3. Danndorf	432 ₆₈	2	49	270	130	140	164	88	18	—	—	1	269	—	—	270	—	—	—
4. Harsdorf	856 ₁₈	16	127	701	326	375	422	242	37	—	—	10	691	—	—	699	2	—	—
5. Hegnabrunn . . .	857 ₉₇	4	118	642	333	309	396	210	34	2	—	31	611	—	—	642	—	—	—
6. Kauernburg . . .	242 ₆₂	5	59	306	147	159	193	90	23	—	—	18	288	—	—	306	—	—	—
7. Kauerndorf . . .	410 ₄₉	3	42	234	120	114	150	79	5	—	—	18	216	—	—	234	—	—	—
8. Kirchleus	682 ₁₇	2	67	336	170	166	189	120	27	—	—	3	333	—	—	336	—	—	—
9. Ködnitz (mit Plessenburg) . . .	1413 ₈₃	18	188	1668	1152	516	1162	413	82	11	—	312	1350	—	6	1556	88	24	—
10. Lehenthal	1152 ₃₀	6	101	586	296	290	354	205	27	—	—	4	582	—	—	586	—	—	—
11. Leuchau	1216 ₃₈	14	113	709	356	353	465	202	41	1	—	—	709	—	—	709	—	—	—
12. Lindau	1211 ₄₀	7	109	651	322	329	404	208	38	1	—	14	637	—	—	651	—	—	—
13. Lösau	512 ₁₇	5	25	144	71	73	88	47	8	1	—	1	143	—	—	143	1	—	—
14. Mainleus	372 ₇₇	4	103	539	262	277	325	187	27	—	—	33	505	1	—	530	9	—	—
15. Mangersreuth . .	792 ₉₀	12	266	1347	657	690	807	477	62	1	—	16	1331	—	—	1346	1	—	—
16. Melkendorf . . .	454 ₄₆	4	99	442	196	246	256	147	39	—	—	1	441	—	—	441	1	—	—
17. Metzdorf	307 ₂₁	4	190	914	453	461	544	332	36	—	2	48	866	—	—	908	6	—	—
18. Neudrossenfeld .	506 ₈₇	7	185	877	407	470	500	312	65	—	—	2	875	—	—	868	9	—	—
19. Neuenmarkt . . .	1026 ₅₉	7	281	1362	651	711	821	477	64	—	—	215	1147	—	—	1361	—	1	—
20. Neufang	1021 ₆₅	8	96	512	264	248	303	180	29	—	—	18	494	—	—	512	—	—	—
21. Oberdornlach . .	395 ₇₃	3	36	218	117	101	135	70	13	—	—	—	218	—	—	218	—	—	—
22. Pechgraben . . .	853 ₃₀	8	51	315	160	155	205	96	13	1	—	—	315	—	—	306	9	—	—
23. Schimmendorf . .	430 ₈₅	2	36	224	120	104	142	65	17	—	—	2	222	—	—	224	—	—	—
24. Schmeilsdorf . .	298 ₃₀	2	46	235	118	117	137	83	15	—	—	—	235	—	—	228	7	—	—
25. Schwarzach . . .	273 ₇₁	1	60	317	150	167	202	98	16	1	—	3	314	—	—	317	—	—	—
26. Trebgast	995 ₆₇	10	175	933	454	479	569	313	51	—	—	26	907	—	—	931	2	—	—
27. Unterdornlach . .	844 ₂₃	8	56	365	195	170	238	109	18	—	—	2	362	—	1	365	—	—	—
28. Veitlahm	305 ₈₆	1	39	191	92	99	106	72	13	—	—	1	190	—	—	191	—	—	—
29. Wernstein	155 ₈₄	4	41	215	110	105	127	69	19	—	—	3	212	—	—	209	1	5	—
30. Wirsberg, M. . .	690 ₉₂	2	172	820	408	412	474	288	58	—	—	22	798	—	—	818	1	1	—
Ausmärk. Bezirke . .	1450 ₃₉																		
Landbezirk d. Amts- gerichts Kulmbach	21371 ₄₃	181	3126	17095	8744	8351	10504	5605	964	19	3	813	16274	1	7	16927	137	31	—

II. Amtsgericht Thurnau.

Landgericht **Bayreuth**. Oberlandesgericht **Bamberg**. Rentamt **Thurnau**. Notariat **Thurnau**. Brandversicherungs-Inspektionsbezirk **Bayreuth**.

Standesamtsbezirke im ganzen 22. A. Kombinierte: **Berndorf**: Berndorf, Menchau. — **Limmersdorf**: Limmersdorf, Felkendorf. B. Die übrigen Gemeinden bilden je einen Standesamtsbezirk für sich.

Gemeinden St. = Stadt St.V. = Städtische Verfassung M. = Markt Im übrigen siehe Seite 1.	Fläche in ha	Zahl der		Ortsanwesende Bevölkerung															
		Ort- schar- ten	Haus- halt- tungen	im gan- zen	nach dem Geschlecht		nach dem Familienstand					nach dem Religionsbekenntnis				nach der Staats- angehörigkeit			
					männlich	weiblich	ledig	ver- heiratet	verwitwet	geschieden	unermittelt	katholisch	protestan- tisch	israelit.	sonst. und unermittelt	Bayern	Uebrig Reichsang.	Ausländer	unermittelt
31. Alladorf	1544 ₃₉	3	113	634	301	333	380	214	40	—	—	6	628	—	—	634	—	—	—
32. Azendorf	1123 ₀₆	3	88	459	224	235	264	156	39	—	—	—	459	—	—	459	—	—	—
33. Berndorf	306 ₄₁	7	46	191	88	103	106	69	16	—	—	—	191	—	—	190	1	—	—
34. Buchau	397 ₇₂	5	55	252	117	135	142	94	16	—	—	10	242	—	—	252	—	—	—
35. Döllnitz	425 ₆₈	4	47	242	122	120	137	92	13	—	—	—	242	—	—	242	—	—	—
36. Felkendorf	289 ₀₂	4	23	146	76	70	91	50	4	1	—	—	146	—	—	146	—	—	—
37. Heubsch	372 ₁₃	3	45	210	105	105	125	66	19	—	—	—	210	—	—	210	—	—	—
38. Hutschdorf	788 ₈₂	13	100	541	278	263	314	187	40	—	—	—	541	—	—	539	2	—	—
39. Kasendorf, M. . . .	567 ₉₈	2	141	638	302	336	379	220	39	—	—	15	623	—	—	637	—	1	—
40. Katschenreuth . . .	1040 ₄₁	9	107	556	267	289	294	228	34	—	—	3	553	—	—	552	4	—	—
41. Langenstadt	463 ₄₃	2	44	269	130	139	167	90	12	—	—	—	269	—	—	269	—	—	—
42. Limmersdorf	568 ₇₆	6	86	414	209	205	244	141	29	—	—	1	413	—	—	414	—	—	—
43. Lopp	478 ₃₄	5	46	211	102	109	119	71	21	—	—	19	192	—	—	211	—	—	—
44. Menchau	632 ₄₃	2	50	289	135	154	169	102	18	—	—	1	288	—	—	289	—	—	—
45. Muckenreuth	268 ₅₈	10	36	195	102	93	127	58	10	—	—	3	192	—	—	195	—	—	—
46. Neuenreuth	213 ₃₅	1	25	152	66	86	97	47	8	—	—	—	152	—	—	152	—	—	—
47. Neustädtlein	716 ₆₉	5	68	364	175	189	222	115	26	1	—	—	364	—	—	363	1	—	—
48. Peesten	371 ₁₃	3	49	250	123	127	144	87	19	—	—	1	249	—	—	246	4	—	—
49. Proß	450 ₄₁	4	52	295	149	146	173	109	13	—	—	4	291	—	—	295	—	—	—
50. Sanspareil	1622 ₆₈	4	98	531	255	276	315	187	29	—	—	3	528	—	—	531	—	—	—
51. Schirradorf	1348 ₂₀	2	73	399	194	205	244	128	27	—	—	—	399	—	—	399	—	—	—
52. Tannfeld	651 ₂₇	1	51	270	129	141	169	80	21	—	—	—	270	—	—	270	—	—	—
53. Thurnau, M.	659 ₁₄	9	335	1279	607	672	709	457	112	1	—	34	1244	—	1	1262	16	1	—
54. Willmersreuth . . .	232 ₅₃	1	29	152	76	76	89	54	9	—	—	2	150	—	—	152	—	—	—
Ausmärk. Bezirke . . .	2246 ₀₀																		
A.-G. Thurnau	17778 ₅₉	108	1807	8939	4332	4607	5220	3102	614	3	—	102	8836	—	1	8909	28	2	—
Landbezirk d. Amts- gerichts Kulmbach . .	21371 ₄₃	181	3126	17095	8744	8351	10504	5605	964	19	3	813	16274	1	7	16927	137	31	—
Summe Bezirksamt Kulmbach	39150 ₀₂	289	4933	26034	13076	12958	15724	8707	1578	22	3	915	25110	1	8	25836	165	33	—

11. Bezirksamt Lichtenfels.

(Amtsgerichte Lichtenfels und Weismain.)

Bezirkskommando, Landbauamt, Straßen- und Flußbauamt **Bamberg**. Eichamt **Lichtenfels**.

I. Amtsgericht Lichtenfels.

Landgericht und Oberlandesgericht **Bamberg**. Rentamt **Lichtenfels**. Notariat **Lichtenfels**.Brandversicherungs-Inspektionsbezirk **Kronach**.

Standesamtsbezirke im ganzen 23. A. Kombinierte: **Isling**: Isling, Lahm, Mönchkröttendorf, Obersdorf. — **Köttel**: Köttel, Rothmannsthal. — **Lichtenfels**: Lichtenfels, Burgberg. — **Seubelsdorf**: Seubelsdorf, Reundorf. — **Stetten**: Stetten, Kösten. — **Trainau**: Trainau, Mannsgereuth. — **Wolfsloch**: Wolfsloch, Zeublitz. — **Zettlitz**: Zettlitz, Neuses a. M. B. Die übrigen Gemeinden bilden je einen Standesamtsbezirk für sich.

Gemeinden	Fläche in ha	Zahl der		Ortsanwesende Bevölkerung																
		Ort- schaf- ten	Haus- hal- tungen	im gan- zen	nach dem Geschlecht		nach dem Familienstand					nach dem Religionsbekenntnis					nach der Staats- angehörigkeit			
					männlich	weiblich	ledig	ver- heiratet	verwitwet	geschieden	unermittelt	katholisch	protestan- tisch	israelit.	sonst. und unermittelt		Bayern	Uebrigere Reichsangeh.	Ausländer	unermittelt
1. Buch a. Forst . .	1372 ₄₅	5	122	575	279	296	334	209	32	—	—	8	567	—	—	—	544	31	—	—
2. Burgberg . . .	17 ₅₂	1	225	973	451	522	550	371	52	—	—	869	104	—	—	—	951	22	—	—
3. Hochstadt . . .	416 ₆₇	3	87	461	225	236	291	149	21	—	—	386	71	2	2	—	448	12	1	—
4. Isling	462 ₂₆	1	60	296	148	148	186	95	15	—	—	296	—	—	—	—	296	—	—	—
5. Kösten	508 ₉₆	2	91	415	210	205	246	137	32	—	—	404	11	—	—	—	415	—	—	—
6. Köttel	748 ₃₄	2	44	234	108	126	143	79	12	—	—	234	—	—	—	—	234	—	—	—
7. Lahm	475 ₇₃	1	29	152	79	73	90	51	11	—	—	152	—	—	—	—	152	—	—	—
8. Lettenreuth . .	534 ₀₈	2	86	497	239	258	315	163	19	—	—	490	7	—	—	—	493	4	—	—
9. Lichtenfels, St. ✓	1344 ₉₂	1	981	4221	2005	2216	2421	1561	238	1	—	3169	952	97	3	—	4001	202	18	—
10. Mannsgereuth . .	200 ₂₉	1	39	197	100	97	109	80	8	—	—	75	122	—	—	—	192	5	—	—
11. Marktgraitz, M. .	575 ₁₇	2	221	1018	495	523	578	395	44	1	—	970	48	—	—	—	1017	1	—	—
12. Marktzeuln, M. .	440 ₅₉	1	268	1120	522	598	610	427	80	3	—	1085	35	—	—	—	1117	3	—	—
13. Michelau	769 ₁₂	1	543	2438	1206	1232	1430	862	146	—	—	79	2358	—	1	—	2397	41	—	—
14. Mistelfeld	270 ₀₈	2	135	580	286	294	328	211	41	—	—	556	24	—	—	—	578	2	—	—
15. Mönchkröttendorf	211 ₇₈	1	35	181	87	94	112	56	13	—	—	180	1	—	—	—	181	—	—	—
16. Neunensee	473 ₉₇	2	129	647	327	320	400	219	28	—	—	369	277	1	—	—	628	19	—	—
17. Neuses a. Main . .	421 ₁₇	2	46	264	137	127	168	78	18	—	—	18	246	—	—	—	258	6	—	—
18. Oberlangheim . .	311 ₃₄	1	44	228	102	126	135	77	16	—	—	228	—	—	—	—	228	—	—	—
19. Obersdorf	678 ₈₈	4	61	346	169	177	214	111	21	—	—	345	1	—	—	—	337	9	—	—
20. Oberwallenstadt .	409 ₂₄	3	151	593	283	310	310	248	35	—	—	551	42	—	—	—	589	4	—	—
21. Redwitz a. Rodach	421 ₂₁	1	194	941	464	477	554	337	50	—	—	260	661	19	1	—	916	23	2	—
22. Reundorf	188 ₉₅	1	32	151	76	75	88	50	13	—	—	150	1	—	—	—	151	—	—	—
23. Roth	630 ₃₃	4	121	584	270	314	339	213	32	—	—	555	28	1	—	—	582	1	1	—
24. Rothmannsthal . .	413 ₆₇	1	29	167	75	92	112	48	7	—	—	167	—	—	—	—	167	—	—	—
25. Schney	604 ₀₀	2	383	1782	868	914	1059	618	103	2	—	154	1627	1	—	—	1695	80	7	—
26. Schwürbitz	307 ₅₃	1	260	1142	553	589	629	448	65	—	—	819	323	—	—	—	1129	13	—	—
27. Seubelsdorf	326 ₁₉	1	116	575	295	280	339	212	24	—	—	515	48	12	—	—	568	7	—	—
28. Stetten	681 ₉₃	3	65	342	167	175	202	123	17	—	—	317	25	—	—	—	341	1	—	—
29. Trainau	202 ₇₈	1	24	147	73	74	92	49	6	—	—	98	49	—	—	—	147	—	—	—
30. Trieb	563 ₅₈	4	97	481	233	248	286	160	35	—	—	460	21	—	—	—	461	20	—	—
31. Wolfsloch	277 ₉₇	2	43	244	113	131	152	77	15	—	—	240	4	—	—	—	244	—	—	—
32. Zettlitz	248 ₆₀	2	55	277	157	120	163	94	20	—	—	157	119	1	—	—	261	16	—	—
33. Zeublitz	495 ₇₈	3	26	165	88	77	106	50	9	—	—	138	27	—	—	—	154	11	—	—
Ausmärk. Bezirke . .	3182 ₃₄																			
Summe Amtsgericht Lichtenfels	19187 ₄₂	64	4842	22434	10890	11544	13091	8058	1278	7	—	14494	7799	134	7	—	21872	533	29	—

II. Amtsgericht Weismain.

Landgericht **Bayreuth**. Oberlandesgericht **Bamberg**. Rentamt **Weismain** und Brandversicherungs-Inspektionsbezirk **Kronach**, mit Ausnahme der Gemeinde Fesselsdorf, welche zum Rentamt **Thurnau** und Brandversicherungs-Inspektionsbezirk **Bayreuth** gehört. Notariat **Weismain**.

Standesamtsbezirke im ganzen 19. A. Kombinierte: **Arnstein**: Arnstein, Großziegenfeld, Wallersberg. — **Burgkundstadt**: Burgkundstadt, Theisau. — **Burkersdorf**: Burkersdorf, Ebneth. — **Burkheim**: Burkheim, Pfaffendorf. — **Hain**: Hain, Wildenberg. — **Strössendorf**: Strössendorf, Weidnitz. — **Weiden**: Weiden, Fesselsdorf. B. Die übrigen Gemeinden bilden je einen Standesamtsbezirk für sich.

Gemeinden	Fläche in ha	Zahl der		Ortsanwesende Bevölkerung																																																																																																																																																																																																																																																																																																																																																																																																																																																																																																																																																																																																																																																																																																																																																																																																																																																																																																																																																																																																																																																																																																																																																																																																																																																																																																										
		Ort- schaf- ten	Haus- hal- tungen	im gan- zen	nach dem Geschlecht		nach dem Familienstand					nach dem Religionsbekenntnis				nach der Staats- angehörigkeit																																																																																																																																																																																																																																																																																																																																																																																																																																																																																																																																																																																																																																																																																																																																																																																																																																																																																																																																																																																																																																																																																																																																																																																																																																																																																														
					männlich	weiblich	ledig	ver- heiratet	verwitwet	geschieden	unermittelt	katholisch	protestan- tisch	israelit.	sonst. und unermittelt	Bayern	Uebrig- e Reichsang.	Ausländer	unermittelt																																																																																																																																																																																																																																																																																																																																																																																																																																																																																																																																																																																																																																																																																																																																																																																																																																																																																																																																																																																																																																																																																																																																																																																																																																																																																											
St. = Stadt St.V. = Städtische Verfassung M. = Markt Im übrigen siehe Seite 1.																																																																																																																																																																																																																																																																																																																																																																																																																																																																																																																																																																																																																																																																																																																																																																																																																																																																																																																																																																																																																																																																																																																																																																																																																																																																																																														

12. Bezirksamt Münchberg.

Amtsgericht Münchberg.

Bezirkskommando **Hof.** Landbauamt **Hof.** Straßen- und Flußbauamt **Bayreuth.** Eichamt **Münchberg.**

Landgericht **Hof.** Oberlandesgericht **Bamberg.** Rentamt **Münchberg.** Notariat **Münchberg.** Brandversicherungs-Inspektionsbezirk **Hof.**

Standesamtsbezirke im ganzen 25. Jede Gemeinde bildet einen Standesamtsbezirk für sich.

Gemeinden St. = Stadt St.V. = Städtische Verfassung M. = Markt Im übrigen siehe Seite 1.	Fläche in ha	Zahl der		Ortsanwesende Bevölkerung															
		Ort- schaf- ten	Haus- hal- tungen	im gan- zen	nach dem Geschlecht		nach dem Familienstand					nach dem Religionsbekenntnis				nach der Staats- angehörigkeit			
					männlich	weiblich	ledig	ver- heiratet	verwitwet	geschieden	unermittelt	katholisch	protestan- tisch	israelit.	sonst. und unermittelt	Bayern	Uebrige Reichsang.	Ausländer	unermittelt
1. Ahornberg . . .	1360 ₁₀	7	201	993	508	485	571	358	63	1	—	1	992	—	—	993	—	—	—
2. Bug	261 ₉₅	3	40	164	82	82	80	76	8	—	—	1	163	—	—	164	—	—	—
3. Fleisnitz . . .	618 ₉₅	12	44	212	105	107	125	72	14	1	—	—	212	—	—	212	—	—	—
4. Förstenreuth . .	848 ₅₅	11	89	482	238	244	285	169	28	—	—	8	474	—	—	482	—	—	—
5. Friedmannsdorf .	603 ₇₈	3	49	229	114	115	135	81	13	—	—	5	224	—	—	229	—	—	—
6. Grossenau . . .	239 ₄₃	1	38	177	91	86	91	74	12	—	—	—	177	—	—	177	—	—	—
7. Gundlitz . . .	428 ₅₉	4	75	344	169	175	196	129	19	—	—	133	211	—	—	343	1	—	—
8. Hallerstein . . .	1514 ₆₉	9	132	706	369	337	423	232	48	3	—	2	704	—	—	705	—	1	—
9. Helmbrechts, St.	676 ₉₇	6	1111	5233	2536	2697	3092	1894	244	3	—	134	5095	3	1	5085	109	39	—
10. Kleinlosnitz . .	761 ₇₃	5	64	308	146	162	170	114	23	1	—	—	308	—	—	308	—	—	—
11. Kleinschwarzen- bach	489 ₆₆	4	91	496	255	241	295	176	24	—	1	—	495	—	1	495	1	—	—
12. Markersreuth . .	1763 ₉₂	10	147	779	384	395	485	249	45	—	—	—	779	—	—	774	1	4	—
13. Mechlenreuth . .	981 ₅₉	9	66	367	189	178	229	120	18	—	—	1	366	—	—	366	—	1	—
14. Meierhof . . .	1824 ₁₇	15	202	1057	528	529	637	362	58	—	—	6	1051	—	—	1055	2	—	—
15. Münchberg, St. .	692 ₈₉	6	1386	6211	3036	3175	3585	2259	362	5	—	392	5807	4	8	6029	122	60	—
16. Oberweißenbach .	1143 ₃₇	13	282	1449	716	733	854	511	84	—	—	10	1439	—	—	1449	—	—	—
17. Poppenreuth . .	1029 ₇₄	13	174	892	441	451	504	338	49	1	—	36	856	—	—	892	—	—	—
18. Sauerhof . . .	277 ₅₁	5	78	423	201	222	255	145	23	—	—	169	254	—	—	419	4	—	—
19. Seulbitz . . .	1219 ₉₂	5	70	425	214	211	274	130	21	—	—	3	422	—	—	425	—	—	—
20. Sparneck, M. . .	935 ₉₆	11	324	1451	744	707	806	548	97	—	—	26	1425	—	—	1437	9	5	—
21. Stammbach, M. .	878 ₉₅	9	284	1319	644	675	747	484	88	—	—	22	1297	—	—	1302	11	6	—
22. Straas	2040 ₀₃	22	227	1099	545	554	648	393	58	—	—	13	1086	—	—	1099	—	—	—
23. Weißdorf . . .	366 ₃₆	4	183	808	397	411	435	314	58	1	—	10	798	—	—	802	1	5	—
24. Wüstenselbitz . .	1140 ₂₅	11	272	1284	652	632	733	490	61	—	—	37	1247	—	—	1275	8	1	—
25. Zell, M.	866 ₄₈	6	243	1021	529	492	535	411	74	1	—	16	1005	—	—	1015	6	—	—
Ausmärk. Bezirke . .	1438 ₃₂																		
Summe Bezirksamt Münchberg	24403 ₉₀	204	5872	27929	13833	14096	16190	10129	1592	17	1	1025	26887	7	10	27532	275	122	—

13. Bezirksamt Naila.

Amtsgericht Naila.

Bezirkskommando **Hof**. Landbauamt **Hof**. Straßen- und Flußbauamt **Bayreuth**. Eichamt **Hof**.Landgericht **Hof**. Oberlandesgericht **Bamberg**. Rentamt **Lichtenberg**. Notariat **Naila**. Brandversicherungs-
Inspektionsbezirk **Hof**.

Standesamtsbezirke im ganzen 23. A. Kombinierte: **Bobengrün**: Bobengrün, Thierbach. — **Döbra**: Döbra, Haidengrün. — **Issigau**: Issigau, Kemlas, Reitzenstein. — **Naila**: Naila, Froschgrün. — **Neuhaus**: Neuhaus, Rodesgrün. — **Räumlas**: Räumlas, Meierhof. — **Schauenstein**: Schauenstein, Neudorf, Volkmanngrün. — **Schwarzenbach a. W.**: Schwarzenbach a. W., Straßdorf. — **Selbitz**: Selbitz, Weitesgrün. — **Steben**: Steben, Obersteben. B. Die übrigen Gemeinden bilden je einen Standesamtsbezirk für sich.

Gemeinden St. = Stadt St.V. = Städtische Verfassung M. = Markt Im übrigen siehe Seite 1.	Fläche in ha	Zahl der		Ortsanwesende Bevölkerung															
		Ort- schaf- ten	Haus- hal- tungen	im gan- zen	nach dem Geschlecht		nach dem Familienstand					nach dem Religionsbekenntnis				nach der Staats- angehörigkeit			
					männlich	weiblich	ledig	ver- heiratet	verwitwet	geschieden	unermittelt	katholisch	protestan- tisch	israelit.	sonst. und unermittelt	Bayern	Uebrig Reichsang.	Ausländer	unermittelt
1. Baiergrün	707 ₇₁	5	68	336	183	153	187	126	23	—	—	1	335	—	—	336	—	—	—
2. Bernstein a. Wald	452 ₈₃	8	151	744	380	364	457	246	41	—	—	20	724	—	—	744	—	—	—
3. Bobengrün	550 ₅₇	4	115	600	309	291	359	203	38	—	—	—	600	—	—	588	12	—	—
4. Carlsgrün	432 ₉₈	4	60	304	146	158	175	104	25	—	—	4	300	—	—	302	2	—	—
5. Culmitz	562 ₅₈	7	73	391	201	190	230	140	21	—	—	2	389	—	—	389	2	—	—
6. Döbra	801 ₆₁	7	140	715	348	367	430	242	43	—	—	6	709	—	—	706	9	—	—
7. Dörnthal	687 ₆₂	5	111	563	285	278	329	201	32	1	—	2	561	—	—	555	7	1	—
8. Froschgrün . . .	299 ₆₁	3	53	263	128	135	159	87	17	—	—	10	253	—	—	262	1	—	—
9. Geroldsgrün . . .	482 ₂₈	9	294	1493	716	777	899	507	87	—	—	12	1479	2	—	1477	16	—	—
10. Haidengrün . . .	233 ₇₃	3	47	247	134	113	141	93	12	1	—	—	247	—	—	247	—	—	—
11. Issigau	608 ₁₃	4	158	744	345	399	428	257	59	—	—	3	740	1	—	720	18	6	—
12. Kemlas	229 ₇₆	1	29	139	64	75	79	53	7	—	—	—	139	—	—	120	19	—	—
13. Lichtenberg, St.	946 ₉₇	8	202	892	444	448	493	342	57	—	—	19	873	—	—	790	96	6	—
14. Lippertsgrün . .	417 ₇₁	4	113	582	286	296	318	230	34	—	—	—	582	—	—	582	—	—	—
15. Löhmar	479 ₅₆	9	83	456	227	229	278	151	27	—	—	6	450	—	—	456	—	—	—
16. Marlesreuth . . .	686 ₀₈	5	158	763	365	398	439	286	38	—	—	—	763	—	—	763	—	—	—
17. Marxgrün	400 ₈₈	4	104	496	243	253	293	178	25	—	—	36	459	—	1	467	23	6	—
18. Meierhof	352 ₄₉	7	102	488	244	244	284	181	23	—	—	8	480	—	—	483	5	—	—
19. Naila, St.	1083 ₀₉	12	624	2837	1355	1482	1695	973	166	3	—	78	2751	3	5	2728	92	17	—
20. Neudorf	1023 ₂₃	7	106	532	261	271	270	224	38	—	—	—	532	—	—	531	1	—	—
21. Neuhaus	252 ₁₈	3	53	276	137	139	178	88	10	—	—	—	276	—	—	271	5	—	—
22. Obersteben	567 ₅₄	3	55	307	145	162	183	105	19	—	—	—	307	—	—	299	8	—	—
23. Räumlas	505 ₅₀	5	125	648	316	332	395	208	45	—	—	2	646	—	—	648	—	—	—
24. Reitzenstein . . .	1055 ₁₆	9	102	522	258	264	315	179	28	—	—	7	515	—	—	489	32	1	—
25. Rodesgrün	522 ₃₈	2	44	228	123	105	137	79	12	—	—	—	228	—	—	227	1	—	—
26. Schauenstein, St.	418 ₄₇	5	281	1126	543	583	595	452	77	2	—	2	1124	—	—	1109	14	3	—
27. Schwarzenbach a. Wald, M., St. V.	496 ₉₂	2	340	1611	824	787	951	558	102	—	—	67	1544	—	—	1562	10	39	—
28. Schwarzenstein . .	71 ₄₄	3	93	480	237	243	302	151	26	1	—	200	280	—	—	480	—	—	—
29. Selbitz, M.	934 ₃₉	3	432	2009	968	1041	1154	743	110	2	—	22	1986	—	1	1971	35	3	—
30. Steben	516 ₄₀	3	210	1014	498	516	615	329	70	—	—	18	996	—	—	989	22	3	—
31. Straßdorf	122 ₃₉	3	62	308	152	156	170	115	22	1	—	3	305	—	—	308	—	—	—
32. Thierbach	438 ₉₂	6	69	358	196	162	208	132	18	—	—	2	356	—	—	357	—	1	—

Amtsgericht Naila (Schluß).

Gemeinden St. = Stadt St.V. = Städtische Verfassung M. = Markt Im übrigen siehe Seite 1.	Fläche in ha	Zahl der		Ortsanwesende Bevölkerung															
		Ort- schaf- ten	Haus- hal- tungen	im gan- zen	nach dem Geschlecht		nach dem Familienstand					nach dem Religionsbekenntnis				nach der Staats- angehörigkeit			
					männlich	weiblich	ledig	ver- heiratet	verwitwet	geschieden	unermittelt	katholisch	protestan- tisch	israelit.	sonst. und unermittelt	Bayern	Uebrige Reichsang.	Ausländer	unermittelt
33. Volkmannsgrün .	486 ₁₄	2	56	288	147	141	163	107	18	—	—	—	288	—	—	284	4	—	—
34. Weitesgrün . . .	355 ₇₀	2	33	183	92	91	107	64	12	—	—	—	183	—	—	183	—	—	—
35. Windischengrün .	567 ₂₈	2	47	257	133	124	147	92	18	—	—	—	257	—	—	255	1	1	—
Ausmärk. Bezirke .	3734 ₃₅																		
Summe Bezirksamt Naila	22484 ₅₈	169	4793	23200	11433	11767	13563	8226	1400	11	—	530	22657	6	7	22678	435	87	—

14. Bezirksamt Pegnitz.

(Amtsgerichte Pegnitz und Pottenstein.)

Bezirkskommando, Landbauamt, Straßen- und Flußbauamt **Bayreuth** Eichamt **Waischenfeld**.

I. Amtsgericht Pegnitz.

Landgericht **Bayreuth**. Oberlandesgericht **Bamberg**. Rentamt **Pegnitz**. Notariat **Pegnitz**. Brandversicherungs-
Inspektionsbezirk **Bayreuth**.**Standesamtsbezirke im ganzen 18.** A. Kombinierte: **Seidwitz**: Seidwitz, NeuhoF. B. Die übrigen Gemeinden bilden je einen Standes-
amtsbezirk für sich.

1. Bronn	1065 ₅₂	4	118	591	298	293	339	216	36	—	—	236	355	—	—	591	—	—	—
2. Buchau	1595 ₂₉	8	81	519	255	264	314	173	32	—	—	50	469	—	—	519	—	—	—
3. Bühl	546 ₇₆	11	59	313	150	163	188	107	18	—	—	7	306	—	—	313	—	—	—
4. Creußen, St.	738 ₂₂	1	245	965	459	506	539	356	68	2	—	24	940	—	1	948	14	3	—
5. Gottsfeld	1612 ₄₈	8	115	602	294	308	365	194	43	—	—	1	601	—	—	602	—	—	—
6. Haidhof	354 ₈₃	5	72	308	137	171	159	129	19	1	—	26	282	—	—	307	1	—	—
7. Hainbronn	1744 ₃₀	9	145	745	370	375	443	263	39	—	—	178	567	—	—	745	—	—	—
8. Höfen	797 ₂₁	10	126	809	522	287	483	296	30	—	—	651	157	—	1	772	7	30	—
9. Lindenhardt, M.	909 ₆₈	3	91	378	196	182	220	127	30	—	1	11	366	—	1	376	1	—	1
10. NeuhoF	1197 ₅₅	7	86	488	234	254	287	165	35	1	—	2	486	—	—	487	1	—	—
11. Ottenhof	923 ₂₂	5	74	374	181	193	205	150	19	—	—	80	294	—	—	374	—	—	—
12. Pegnitz, St.	757 ₄₇	2	513	2309	1166	1143	1311	862	134	2	—	373	1933	3	—	2177	76	56	—
13. Plech, M.	606 ₁₆	3	163	721	342	379	391	269	60	1	—	34	687	—	—	719	2	—	—
14. Prebitz	2322 ₆₀	14	213	1123	535	588	683	368	72	—	—	112	1011	—	—	1121	2	—	—
15. Schnabelwaid, M.	571 ₁₂	1	117	550	260	290	323	187	39	1	—	25	525	—	—	544	6	—	—
16. Seidwitz	371 ₁₁	1	51	277	139	138	151	107	19	—	—	1	275	—	1	277	—	—	—
17. Spies	1283 ₆₇	5	87	498	256	242	304	175	19	—	—	11	487	—	—	498	—	—	—
18. Weidensees	930 ₃₂	2	85	413	220	193	226	153	34	—	—	15	398	—	—	398	15	—	—
19. Zips	1861 ₇₅	10	129	711	331	380	403	264	44	—	—	7	704	—	—	711	—	—	—
Ausmärk. Bezirke .	6472 ₀₀																		
Summe Amtsgericht Pegnitz	26661 ₂₆	109	2570	12694	6345	6349	7334	4561	790	8	1	1844	10843	3	4	12479	125	89	1

II. Amtsgericht Pottenstein.

Landgericht **Bayreuth**. Oberlandesgericht **Bamberg**. Rentamt **Pottenstein**. Notariat **Pottenstein**.
Brandversicherungs-Inspektionsbezirk **Bayreuth**.

Standesamtsbezirke im ganzen 31. A. Kombinierte: **Adlitz**: Adlitz, Christanz, Freiahorn. — **Betzenstein**: Betzenstein, Leupoldstein, Stierberg. — **Gößweinstein**: Gößweinstein, Stadelhofen. — **Hannberg**: Hannberg, Langenloh. — **Hohenmirsberg**: Hohenmirsberg, Poppendorf, Vorderkleebach. — **Kirchenbirkig**: Kirchenbirkig, Kühlenfels, Regenthal. — **Oberailsfeld**: Oberailsfeld, Unterailsfeld. — **Volsbach**: Volsbach, Körzendorf, Reizendorf. B. Die übrigen Gemeinden bilden je einen Standesamtsbezirk für sich.

Gemeinden St. = Stadt St.V. = Städtische Verfassung M. = Markt Im übrigen siehe Seite 1.	Fläche in ha	Zahl der		Ortsanwesende Bevölkerung															
		Ort- schaf- ten	Haus- hal- tungen	im gan- zen	nach dem Geschlecht		nach dem Familienstand					nach dem Religionsbekenntnis				nach der Staats- angehörigkeit			
					männlich	weiblich	ledig	ver- heiratet	verwitwet	geschieden	unermittelt	katholisch	protestan- tisch	israelit.	sonst. und unermittelt	Bayern	Uebrige Reichsang.	Ansländer	unermittelt
20. Adlitz	326 ₉₁	1	39	167	81	86	93	60	14	—	—	136	31	—	—	167	—	—	—
21. Behringersmühle	584 ₇₈	4	55	303	159	144	207	83	13	—	—	199	104	—	—	296	6	1	—
22. Betzenstein, St., L. V.	297 ₉₆	1	146	626	309	317	360	214	52	—	—	26	599	1	—	622	4	—	—
23. Biberbach	539 ₁₆	2	80	409	194	215	233	151	25	—	—	1	408	—	—	409	—	—	—
24. Büchenbach, M. .	705 ₄₄	2	53	295	145	150	180	96	19	—	—	294	1	—	—	295	—	—	—
25. Christanz	394 ₃₅	2	23	136	68	68	91	36	9	—	—	116	20	—	—	136	—	—	—
26. Elbersberg	788 ₁₆	6	66	326	153	173	189	115	22	—	—	324	2	—	—	326	—	—	—
27. Freiahorn	229 ₁₇	1	26	123	57	66	73	42	8	—	—	111	12	—	—	123	—	—	—
28. Geschwand	255 ₈₈	2	44	216	103	113	130	67	19	—	—	200	16	—	—	216	—	—	—
29. Gößweinstein, M.	426 ₅₁	1	129	619	292	327	385	181	53	—	—	612	5	1	1	601	14	4	—
30. Hannberg	668 ₃₉	4	51	285	140	145	176	91	17	1	—	283	2	—	—	285	—	—	—
31. Haßlach	1565 ₃₆	6	59	325	162	163	209	97	19	—	—	325	—	—	—	325	—	—	—
32. Hohenmirsberg . .	949 ₃₅	3	55	317	159	158	210	92	15	—	—	316	1	—	—	317	—	—	—
33. Kirchahorn	849 ₉₈	10	59	306	146	160	182	98	26	—	—	172	134	—	—	305	1	—	—
34. Kirchenbirkig . . .	1015 ₄₄	3	65	363	178	185	218	128	17	—	—	363	—	—	—	363	—	—	—
35. Kleingensee	1206 ₁₆	4	118	604	286	318	356	221	27	—	—	604	—	—	—	604	—	—	—
36. Körbeldorf	948 ₃₅	4	46	258	116	142	157	80	21	—	—	257	1	—	—	258	—	—	—
37. Körzendorf	546 ₃₆	4	73	404	194	210	249	137	18	—	—	403	1	—	—	404	—	—	—
38. Kühlenfels	186 ₆₀	2	67	279	140	139	148	110	21	—	—	279	—	—	—	275	4	—	—
39. Langenloh	276 ₁₂	2	19	110	56	54	71	34	5	—	—	110	—	—	—	110	—	—	—
40. Leienfels	392 ₉₃	4	38	206	100	106	121	76	9	—	—	199	7	—	—	206	—	—	—
41. Leupoldstein	366 ₈₇	2	26	149	73	76	89	52	8	—	—	18	131	—	—	149	—	—	—
42. Leups	506 ₇₇	3	45	248	129	119	149	81	18	—	—	247	1	—	—	248	—	—	—
43. Leutzdorf	1022 ₄₀	5	65	404	187	217	246	134	24	—	—	361	43	—	—	404	—	—	—
44. Moggast	359 ₇₂	3	47	259	124	135	159	83	17	—	—	231	28	—	—	258	1	—	—
45. Morschreuth	497 ₈₈	1	44	247	123	124	163	68	16	—	—	240	7	—	—	247	—	—	—
46. Oberailsfeld	496 ₆₈	2	45	255	120	135	164	79	12	—	—	255	—	—	—	255	—	—	—
47. Obertrubach	1043 ₂₃	8	127	648	306	342	393	212	43	—	—	452	196	—	—	648	—	—	—
48. Ottenberg	563 ₆₀	4	38	205	97	108	122	76	7	—	—	2	203	—	—	205	—	—	—
49. Poppendorf	342 ₂₃	1	20	129	65	64	91	33	5	—	—	123	6	—	—	129	—	—	—
50. Pottenstein, St. . .	692 ₉₉	1	212	924	447	477	553	310	59	2	—	902	22	—	—	921	1	2	—
51. Püttlach	648 ₅₀	1	32	178	94	84	110	54	14	—	—	178	—	—	—	178	—	—	—
52. Rabeneck	754 ₂₄	4	47	250	116	134	153	76	21	—	—	250	—	—	—	250	—	—	—
53. Regenthal	230 ₂₁	2	50	262	135	127	155	92	15	—	—	258	4	—	—	261	—	1	—
54. Reizendorf	234 ₈₅	2	34	175	79	96	108	55	12	—	—	170	5	—	—	170	5	—	—
55. Stadelhofen	1315 ₂₆	7	64	365	179	186	233	112	20	—	—	364	1	—	—	365	—	—	—
56. Stierberg	1741 ₂₁	8	77	484	239	245	296	153	35	—	—	14	470	—	—	484	—	—	—

II. Amtsgericht Pottenstein (Schluß).

Gemeinden St. = Stadt St.V. = Städtische Verfassung M. = Markt Im übrigen siehe Seite 1.	Fläche in ha	Zahl der		Ortsanwesende Bevölkerung															
		Ort- schaf- ten	Haus- hal- tungen	im gan- zen	nach dem Geschlecht		nach dem Familienstand					nach dem Religionsbekenntnis				nach der Staats- angehörigkeit			
					männlich	weiblich	ledig	ver- heiratet	verwitwet	geschieden	unermittelt	katholisch	protestan- tisch	israelit.	sonst. und unermittelt	Bayern	Uebrig Reichsang.	Ausländer	unermittelt
57. Trockau, M. . . .	382 ₁₇	5	79	326	146	180	199	107	20	—	—	287	39	—	—	326	—	—	—
58. Tüchersfeld . . .	749 ₉₂	5	98	461	217	244	267	162	32	—	—	457	4	—	—	461	—	—	—
59. Unterailsfeld . .	688 ₁₄	4	34	186	84	102	109	67	10	—	—	186	—	—	—	186	—	—	—
60. Volsbach	422 ₂₉	4	49	276	124	152	172	90	14	—	—	269	7	—	—	276	—	—	—
61. Vorderkleebach .	213 ₇₈	1	15	82	38	44	55	22	5	—	—	82	—	—	—	82	—	—	—
62. Wichsenstein . .	634 ₇₈	8	90	477	244	233	288	161	28	—	—	405	72	—	—	477	—	—	—
63. Wolfsberg	636 ₅₇	5	70	386	180	206	227	134	25	—	—	385	1	—	—	386	—	—	—
Ausmärk. Bezirke . .	1653 ₃₀																		
A.-G. Pottenstein . .	29350 ₁₅	154	2719	14053	6784	7269	8539	4622	889	3	—	11466	2584	2	1	14009	36	8	—
„ Pegnitz	26661 ₂₆	109	2570	12694	6345	6349	7334	4561	790	8	1	1844	10843	3	4	12479	125	89	1
Summe Bezirksamt Pegnitz	56011 ₄₁	263	5289	26747	13129	13618	15873	9183	1679	11	1	13310	13427	5	5	26488	161	97	1

15. Bezirksamt Rehau.

(Amtsgerichte Rehau und Selb.)

Bezirkskommando Hof. Landbauamt Hof. Straßen- und Flußbauamt Bayreuth. Eichamt Redwitz.

I. Amtsgericht Rehau.

Landgericht Hof. Oberlandesgericht Bamberg. Rentamt Hof. Notariat Rehau. Brandversicherungs-
Inspektionsbezirk Hof.Standesamtsbezirke im ganzen II. A. Kombinierte: Pilgramsreuth: Pilgramsreuth, Föhrenreuth. — Prex: Prex, Schwesendorf.
B. Die übrigen Gemeinden bilden je einen Standesamtsbezirk für sich.

1. Draisendorf . . .	930 ₀₉	5	49	259	139	120	160	81	18	—	—	4	255	—	—	—	256	—	3	—
2. Faßmannsreuth .	638 ₃₀	5	79	373	191	182	203	146	23	1	—	2	371	—	—	—	356	7	10	—
3. Föhrenreuth . . .	523 ₇₇	4	29	123	66	57	58	56	9	—	—	1	122	—	—	—	123	—	—	—
4. Kautendorf . . .	952 ₅₉	3	57	295	157	138	186	87	21	1	—	1	294	—	—	—	295	—	—	—
5. Martinlamitz . .	1003 ₉₃	3	167	737	338	399	407	283	47	—	—	18	718	—	1	—	710	24	3	—
6. Nentschau	447 ₂₄	7	74	313	150	163	186	106	20	1	—	2	311	—	—	—	298	15	—	—
7. Pilgramsreuth . .	1271 ₂₁	5	123	554	289	265	300	216	38	—	—	10	544	—	—	—	546	—	8	—
8. Prex	562 ₇₄	12	113	482	241	241	262	185	35	—	—	1	481	—	—	—	461	3	18	—
9. Quellenreuth . .	742 ₇₉	4	34	190	95	95	108	67	14	1	—	1	189	—	—	—	190	—	—	—
10. Regnitzlosau . .	562 ₇₆	4	241	1065	515	550	575	424	64	2	—	17	1048	—	—	—	1016	29	20	—
11. Rehau, St. . . .	1591 ₈₇	5	1285	5358	2676	2682	2961	2051	339	7	—	523	4827	7	1	—	4731	239	388	—
12. Schwesendorf . .	355 ₀₂	4	22	121	61	60	73	39	9	—	—	6	115	—	—	—	121	—	—	—
13. Wurllitz	947 ₃₀	3	47	278	149	129	173	84	21	—	—	31	247	—	—	—	265	1	12	—
Ausmärk. Bezirke . .	2722 ₈₀																			
Summe Amtsgericht Rehau	13252 ₄₁	64	2320	10148	5067	5081	5652	3825	658	13	—	617	9522	7	2	—	9368	318	462	—

II. Amtsgericht Selb.

Landgericht **Hof**. Oberlandesgericht **Bamberg**. Rentamt **Selb**. Notariat **Selb**. Brandversicherungs-Inspektionsbezirk **Wunsiedel**.

Standesamtsbezirke im ganzen 14. A. Kombinierte: **Erkersreuth**: Erkersreuth, Mühlbach. — **Oberweißenbach**: Oberweißenbach, Unterweißenbach. B. Die übrigen Gemeinden bilden je einen Standesamtsbezirk für sich.

Gemeinden St. = Stadt St.V. = Städtische Verfassung M. = Markt Im übrigen siehe Seite 1.	Fläche in ha	Zahl der		Ortsanwesende Bevölkerung															
		Ort- schaf- ten	Haus- hal- tungen	im gan- zen	nach dem Geschlecht		nach dem Familienstand					nach dem Religionsbekenntnis				nach der Staats- angehörigkeit			
					männlich	weiblich	ledig	ver- heiratet	verwitwet	geschieden	unermittelt	katholisch	protestan- tisch	israelit.	sonst. und unermittelt	Bayern	Uebrige Reichsang.	Ausländer	unermittelt
14. Erkersreuth . . .	373 ₇₉	3	141	655	340	315	398	216	40	1	—	134	521	—	—	552	1	102	—
15. Heidelberg . . .	675 ₈₃	3	51	208	101	107	103	83	22	—	—	3	205	—	—	201	1	6	—
16. Hohenberg a. d. Eger, M., St. V. . .	461 ₀₂	6	286	1174	545	629	658	442	72	2	—	99	1075	—	—	1064	24	86	—
17. Längenau	529 ₂₉	3	70	322	168	154	182	119	21	—	—	17	305	—	—	311	—	11	—
18. Lauterbach . . .	840 ₅₁	8	89	467	232	235	250	185	32	—	—	35	432	—	—	418	9	40	—
19. Mühlbach	290 ₂₇	2	29	145	73	72	86	53	6	—	—	5	140	—	—	139	—	6	—
20. Neuhaus	356 ₅₀	5	60	304	154	150	164	124	15	1	—	1	303	—	—	295	8	1	—
21. Neuhausen	839 ₈₂	4	55	251	130	121	137	96	18	—	—	6	245	—	—	242	3	6	—
22. Oberweißenbach .	393 ₄₆	1	56	251	132	119	139	95	16	1	—	1	250	—	—	250	1	—	—
23. Plösberg	325 ₅₄	3	168	784	406	378	459	294	30	1	—	118	666	—	—	722	19	43	—
24. Schönwald	1161 ₉₇	8	513	2528	1280	1248	1530	873	125	—	—	568	1959	—	1	1855	151	522	—
25. Selb, St.	1187 ₅₆	13	1836	8431	4155	4276	4973	2972	482	4	—	1314	7099	13	5	6891	378	1162	—
26. Silberbach	418 ₃₄	5	56	245	124	121	137	92	16	—	—	21	224	—	—	238	—	7	—
27. Spielberg	425 ₄₆	3	68	289	149	140	133	135	21	—	—	1	288	—	—	287	—	2	—
28. Unterweißenbach	535 ₈₀	3	51	278	145	133	172	93	12	1	—	1	277	—	—	277	—	1	—
29. Vielitz	848 ₀₂	7	75	400	209	191	233	150	16	1	—	43	357	—	—	356	10	34	—
Ausmärk. Bezirke . .	3988 ₆₀																		
A.-G. Selb	13651 ₇₈	77	3604	16732	8343	8389	9754	6022	944	12	—	2367	14346	13	6	14098	605	2029	—
„ Rehau	13252 ₄₁	64	2320	10148	5067	5081	5652	3825	658	13	—	617	9522	7	2	9368	318	462	—
Summe Bezirksamt Rehau	26904 ₁₉	141	5924	26880	13410	13470	15406	9847	1602	25	—	2984	23868	20	8	23466	923	2491	—

16. Bezirksamt Stadtsteinach.

Amtsgericht Stadtsteinach.

Bezirkskommando **Bayreuth**. Landbauamt **Hof**. Straßen- und Flußbauamt **Bayreuth**. Eichamt **Münchberg**.

Landgericht **Bayreuth**. Oberlandesgericht **Bamberg**. Rentamt **Stadtsteinach**. Notariat **Stadtsteinach**.
Brandversicherungs-Inspektionsbezirk **Kronach**.

Standesamtsbezirke im ganzen 30. A. Kombinierte: **Enchenreuth**: Enchenreuth, Schlockenau. — **Grafengehaig**: Grafengehaig, Grünlas. — **Horbach**: Horbach, Rappetenreuth. — **Stadtsteinach**: Stadtsteinach, Vogtendorf. B. Die übrigen Gemeinden bilden je einen Standesamtsbezirk für sich.

1. Enchenreuth, M. .	639 ₆₈	5	195	1003	481	522	582	368	53	—	—	954	49	—	—	1003	—	—	—
2. Eppenreuth . . .	298 ₃₈	3	57	298	150	148	163	120	15	—	—	8	290	—	—	293	5	—	—
3. Gösmes	199 ₈₄	1	52	272	131	141	158	96	18	—	—	49	223	—	—	272	—	—	—
4. Gössersdorf . . .	625 ₀₆	1	35	230	105	125	135	79	16	—	—	3	227	—	—	230	—	—	—
5. Grafengehaig, M.	570 ₁₂	6	118	548	278	270	296	218	33	1	—	13	535	—	—	548	—	—	—
6. Grünlas	202 ₀₉	2	33	179	85	94	105	68	6	—	—	20	159	—	—	179	—	—	—
7. Guttenberg . . .	1080 ₂₂	15	163	719	343	376	409	259	51	—	—	211	508	—	—	717	2	—	—
8. Heinersreuth . .	953 ₅₉	11	121	570	262	308	334	204	32	—	—	236	334	—	—	567	1	2	—
9. Hohenberg . . .	381 ₆₃	3	79	401	179	222	232	148	21	—	—	375	26	—	—	400	—	1	—

Amtsgericht Stadtsteinach (Schluß).

Gemeinden St. = Stadt St.V. = Städtische Verfassung M. = Markt Im übrigen siehe Seite I.	Fläche in ha	Zahl der		Ortsanwesende Bevölkerung															
		Ort- schaf- ten	Haus- hal- tungen	im gan- zen	nach dem Geschlecht		nach dem Familienstand					nach dem Religionsbekenntnis				nach der Staats- angehörigkeit			
					männlich	weiblich	ledig	ver- heiratet	verwitwet	geschieden	unermittelt	katholisch	protestan- tisch	israelit.	sonst. und unermittelt	Bayern	Uebrigere Reichsang.	Ausländer	unermittelt
10. Horbach	215 ₉₃	4	28	171	91	80	99	63	9	—	—	33	138	—	—	170	1	—	—
11. Köstenberg	268 ₀₁	3	30	156	66	90	93	48	15	—	—	139	17	—	—	156	—	—	—
12. Kupferberg, St., L. V.	657 ₁₃	2	164	777	366	411	449	276	52	—	—	768	9	—	—	774	—	3	—
13. Ludwigschorgast, M.	595 ₃₃	3	94	473	227	246	280	166	27	—	—	453	20	—	—	472	1	—	—
14. Marienweiher	1522 ₃₉	12	147	744	350	394	434	261	49	—	—	721	23	—	—	742	1	1	—
15. Marktleugast, M.	1075 ₁₂	5	253	1192	567	625	691	421	80	—	—	1119	73	—	—	1186	4	2	—
16. Neuensorg	454 ₀₇	5	90	446	211	235	265	165	16	—	—	438	8	—	—	446	—	—	—
17. Presseck, M.	484 ₂₈	2	236	1046	478	568	605	380	54	6	1	187	857	1	1	1029	14	2	1
18. Rappetenreuth	142 ₂₈	2	20	128	69	59	85	39	4	—	—	58	70	—	—	127	1	—	—
19. Reichenbach	748 ₂₆	4	55	305	153	152	179	113	13	—	—	302	3	—	—	305	—	—	—
20. Rugendorf	1732 ₃₁	7	181	1041	503	538	641	341	59	—	—	91	950	—	—	1035	6	—	—
21. Schlackenreuth	576 ₄₇	8	56	304	157	147	178	110	16	—	—	62	242	—	—	304	—	—	—
22. Schlockenau	197 ₉₅	2	20	116	53	63	72	40	4	—	—	75	41	—	—	116	—	—	—
23. Schwand	1725 ₅₀	15	112	616	307	309	374	216	26	—	—	587	29	—	—	613	3	—	—
24. Seibelsdorf, M.	1059 ₇₄	4	107	541	273	268	317	195	29	—	—	6	535	—	—	539	2	—	—
25. Stadtsteinach, St., L. V.	1341 ₄₉	8	374	1502	699	803	817	573	112	—	—	1375	127	—	—	1466	17	19	—
26. Traindorf	111 ₄₁	4	70	395	207	188	258	122	15	—	—	327	68	—	—	389	—	6	—
27. Triebenreuth	349 ₂₁	2	39	190	96	94	109	67	14	—	—	179	11	—	—	190	—	—	—
28. Untersteinach	1142 ₈₆	3	201	999	478	521	583	366	49	1	—	101	897	1	—	986	11	2	—
29. Vogtendorf	189 ₅₀	1	12	59	26	33	36	20	3	—	—	57	2	—	—	59	—	—	—
30. Walberngrün	277 ₈₇	5	46	250	133	117	149	80	21	—	—	24	226	—	—	250	—	—	—
31. Wartenfels, M.	861 ₃₃	10	110	589	295	294	356	194	39	—	—	520	69	—	—	589	—	—	—
32. Weidmes	174 ₉₂	3	66	315	152	163	189	109	17	—	—	82	233	—	—	315	—	—	—
33. Wildenstein	547 ₉₅	7	46	264	141	123	162	91	11	—	—	85	179	—	—	264	—	—	—
34. Zaubach	648 ₃₂	4	65	342	156	186	192	132	18	—	—	330	12	—	—	339	3	—	—
Ausmärk. Bezirke	774 ₀₀																		
Summe Bezirksamt Stadtsteinach	22824 ₇₄	172	3475	17181	8268	8913	10027	6148	997	8	1	9988	7190	2	1	17070	72	38	1

17. Bezirksamt Staffelstein.

(Amtsgerichte Staffelstein und Seßlach.)

Bezirkskommando, Landbauamt, Straßen- und Flußbauamt **Bamberg**. Eichamt **Lichtenfels**.**I. Amtsgericht Staffelstein.**Landgericht und Oberlandesgericht **Bamberg**. Rentamt **Staffelstein**. Notariat **Staffelstein**.Brandversicherungs-Inspektionsbezirk **Bamberg**.

Standesamtsbezirke im ganzen 17. A. Kombinierte: **Altenbanz**: Altenbanz, Stadel. — **Döringstadt**: Döringstadt, Birkach, Draisdorf, Messenfeld, Wiesen. — **Ebensfeld**: Ebensfeld, Dittersbrunn, Oberbrunn, Unterbrunn, Unterneuses. — **Frauentdorf**: Frauentdorf, Schwabthal. — **Kleukheim**: Kleukheim, Kimmel, Oberküps. — **Staffelstein**: Staffelstein, Grundfeld, Horsdorf, Schönbbrunn, Unterzettlitz, Wolfsdorf. — **Uetzing**: Uetzing, Serkendorf, Stublang. — **Unnersdorf**: Unnersdorf, Nedensdorf, B. Die übrigen Gemeinden bilden je einen Standesamtsbezirk für sich.

1. Altenbanz	483 ₁₂	2	51	255	127	128	155	79	21	—	—	254	1	—	—	253	2	—	—
2. Birkach	397 ₁₀	1	45	229	122	107	137	73	19	—	—	229	—	—	—	229	—	—	—
3. Dittersbrunn	310 ₈₅	2	26	147	78	69	94	44	9	—	—	147	—	—	—	147	—	—	—

Amtsgericht Staffelstein (Schluß).

Gemeinden St. = Stadt St.V. = Städtische Verfassung M. = Markt Im übrigen siehe Seite 1.	Fläche in ha	Zahl der		Ortsanwesende Bevölkerung												nach der Staats- angehörigkeit			
		Ort- schaf- ten	Haus- halt- tungen	im gan- zen	nach dem Geschlecht		nach dem Familienstand					nach dem Religionsbekenntnis				nach der Staats- angehörigkeit			
					männlich	weiblich	ledig	ver- heiratet	verwitwet	geschieden	unermittelt	katholisch	protestan- tisch	israelit.	sonst. und unermittelt	Bayern	Uebrig Reichsang.	Ausländer	unermittelt
4. Döringstadt . . .	668 ₃₇	2	78	396	187	209	248	123	25	—	—	394	2	—	—	396	—	—	—
5. Draisdorf . . .	406 ₃₃	2	20	106	59	47	65	38	3	—	—	82	24	—	—	103	3	—	—
6. Ebensfeld, M. . .	950 ₄₂	2	167	973	488	485	616	292	64	1	—	887	84	2	—	962	10	1	—
7. Ebing, M. . . .	563 ₃₃	1	122	564	273	291	358	171	35	—	—	557	7	—	—	564	—	—	—
8. Frauendorf . . .	433 ₀₇	2	29	171	89	82	107	50	14	—	—	171	—	—	—	171	—	—	—
9. Grundfeld . . .	297 ₀₅	2	34	189	90	99	122	55	12	—	—	187	1	1	—	188	1	—	—
10. Herreth	467 ₈₆	1	50	270	122	148	170	86	14	—	—	6	264	—	—	257	13	—	—
11. Horsdorf	518 ₂₃	2	69	376	190	186	229	130	17	—	—	371	4	1	—	375	1	—	—
12. Kleukheim . . .	666 ₂₅	2	99	484	230	254	307	143	34	—	—	481	3	—	—	483	1	—	—
13. Kümmel	249 ₉₁	1	20	104	54	50	61	38	5	—	—	104	—	—	—	104	—	—	—
14. Medlitz	494 ₆₁	3	63	310	147	163	194	96	18	2	—	279	30	1	—	309	1	—	—
15. Messenfeld . . .	350 ₂₃	3	24	137	65	72	87	40	10	—	—	130	7	—	—	136	1	—	—
16. Nedensdorf . .	538 ₁₄	2	50	253	137	116	151	83	19	—	—	253	—	—	—	253	—	—	—
17. Oberbrunn . . .	233 ₈₆	1	26	162	78	84	106	46	10	—	—	162	—	—	—	162	—	—	—
18. Oberküps	663 ₇₁	2	57	303	145	158	182	107	14	—	—	303	—	—	—	303	—	—	—
19. Oberleiterbach .	457 ₅₆	1	52	272	135	137	154	104	14	—	—	272	—	—	—	272	—	—	—
20. Prächting . . .	502 ₀₈	2	74	342	173	169	205	109	28	—	—	342	—	—	—	342	—	—	—
21. Rattelsdorf, M. .	1081 ₂₇	1	156	662	319	343	367	243	52	—	—	656	6	—	—	659	1	2	—
22. Schönbrunn . . .	291 ₄₈	1	51	251	116	135	152	77	22	—	—	248	3	—	—	251	—	—	—
23. Schwabthal . . .	1141 ₀₀	4	70	381	185	196	241	117	23	—	—	381	—	—	—	381	—	—	—
24. Serkendorf . . .	656 ₆₇	3	33	155	75	80	94	50	11	—	—	155	—	—	—	154	—	1	—
25. Stadel	574 ₂₈	2	46	259	134	125	156	83	20	—	—	241	18	—	—	256	3	—	—
26. Staffelstein, St. .	903 ₄₃	3	438	1779	824	955	1024	619	136	—	—	1668	110	1	—	1735	37	7	—
27. Stublang	655 ₁₉	1	58	311	144	167	192	95	24	—	—	311	—	—	—	311	—	—	—
28. Uetzing	908 ₀₆	1	115	493	234	259	265	195	33	—	—	491	2	—	—	491	1	1	—
29. Unnersdorf . . .	360 ₈₃	1	47	217	103	114	128	71	18	—	—	211	6	—	—	201	16	—	—
30. Unterbrunn . . .	274 ₉₆	1	35	194	97	97	116	62	16	—	—	194	—	—	—	194	—	—	—
31. Unterleiterbach .	335 ₀₆	2	78	407	210	197	254	132	21	—	—	407	—	—	—	407	—	—	—
32. Unterneuses . . .	563 ₂₆	2	50	292	141	151	193	79	20	—	—	292	—	—	—	292	—	—	—
33. Unterzettlitz . .	432 ₉₄	2	44	236	118	118	163	58	14	1	—	236	—	—	—	235	—	1	—
34. Weingarten	360 ₄₉	6	63	263	116	147	155	91	17	—	—	241	22	—	—	255	6	2	—
35. Wiesen	385 ₉₅	1	35	200	104	96	120	68	12	—	—	200	—	—	—	200	—	—	—
36. Wolfsdorf	589 ₂₇	3	60	334	151	183	215	95	24	—	—	334	—	—	—	331	—	3	—
37. Zapfendorf . . .	655 ₉₉	1	155	774	380	394	486	226	62	—	—	761	10	3	—	767	7	—	—
Ausmärk. Bezirke .	871 ₄₄																		
Summe Amtsgericht Staffelstein	20695 ₂₅	71	2690	13251	6440	6811	8069	4268	910	4	—	12638	604	9	—	13129	104	18	—

II. Amtsgericht Seßlach.

Landgericht und Oberlandesgericht **Bamberg**. Rentamt **Staffelstein**. Notariat **Seßlach**. Brandversicherungs-Inspektionsbezirk **Bamberg**.

Standesamtsbezirke im ganzen 13. A. Kombinierte: **Autenhausen:** Autenhausen, Gleismuthhausen, Merlach. — **Kaltenbrunn:** Kaltenbrunn, Freiberg. — **Neundorf:** Neundorf, Altenhof. — **Oberelldorf:** Oberelldorf, Lechenroth, Unterelldorf. — **Schottenstein:** Schottenstein, Welsberg. — **Seßlach:** Seßlach, Hattersdorf, Rothenberg. — **Witzmannsberg:** Witzmannsberg, Schorkendorf. B. Die übrigen Gemeinden bilden je einen Standesamtsbezirk für sich.

Gemeinden St. = Stadt St.V. = Städtische Verfassung M. = Markt Im übrigen siehe Seite 1.	Fläche in ha	Zahl der		Ortsanwesende Bevölkerung															
		Ort- schaf- ten	Haus- hal- tungen	im gan- zen	nach dem Geschlecht		nach dem Familienstand					nach dem Religionsbekenntnis				nach der Staats- angehörigkeit			
					männlich	weiblich	ledig	ver- heiratet	verwitwet	geschieden	unermittelt	katholisch	protestan- tisch	israelit.	sonst. und unermittelt	Bayern	Uebrige Reichsang.	Ausländer	unermittelt
38. Altenhof . . .	1227 ⁰⁰	3	79	309	144	165	172	115	22	—	—	175	134	—	—	259	50	—	—
39. Autenhausen . .	633 ⁹⁵	1	71	288	138	150	150	110	28	—	—	200	51	37	—	282	6	—	—
40. Busendorf . . .	454 ³⁷	2	36	199	93	106	117	70	12	—	—	190	9	—	—	199	—	—	—
41. Dietersdorf . . .	631 ⁹⁷	1	54	252	126	126	132	102	18	—	—	136	116	—	—	239	13	—	—
42. Eggenbach . . .	533 ⁴⁸	2	46	228	119	109	138	73	17	—	—	196	32	—	—	226	2	—	—
43. Freiberg	59 ⁶⁸	1	33	155	80	75	90	48	17	—	—	144	11	—	—	149	6	—	—
44. Gemünda	589 ²³	2	106	399	203	196	194	173	32	—	—	21	378	—	—	366	32	1	—
45. Gleismuthhausen	377 ⁸⁷	1	32	139	66	73	69	61	9	—	—	70	69	—	—	108	31	—	—
46. Gleußen	527 ³⁹	3	63	307	161	146	177	111	18	1	—	7	300	—	—	297	10	—	—
47. Hattersdorf . . .	419 ³⁹	2	36	176	82	94	102	60	13	1	—	145	31	—	—	159	17	—	—
48. Kaltenbrunn . .	494 ⁹¹	1	57	261	126	135	146	92	23	—	—	30	231	—	—	258	3	—	—
49. Lahm	405 ⁷²	3	67	301	142	159	165	106	30	—	—	15	286	—	—	285	16	—	—
50. Lechenroth . . .	374 ⁰⁹	2	16	87	44	43	55	25	7	—	—	19	60	—	8	85	2	—	—
51. Merlach	215 ⁶⁷	1	16	88	36	52	52	34	2	—	—	3	85	—	—	61	27	—	—
52. Neundorf	486 ²²	3	49	232	109	123	122	85	25	—	—	205	27	—	—	209	23	—	—
53. Oberelldorf . . .	285 ⁵⁶	1	25	113	56	57	68	33	12	—	—	113	—	—	—	112	—	1	—
54. Rothenberg . . .	466 ⁶⁸	1	23	114	53	61	63	45	6	—	—	80	34	—	—	110	4	—	—
55. Schorkendorf . .	379 ⁰⁷	4	53	274	129	145	151	100	23	—	—	131	143	—	—	219	55	—	—
56. Schottenstein . .	943 ⁹¹	3	122	586	297	289	343	218	24	1	—	17	569	—	—	564	22	—	—
57. Seßlach, St., L.V.	1136 ⁹³	1	145	655	320	335	373	225	56	1	—	614	41	—	—	639	15	1	—
58. Unterelldorf . . .	340 ⁹⁷	1	29	142	68	74	81	53	8	—	—	55	87	—	—	126	16	—	—
59. Welsberg	358 ⁶²	3	33	185	81	104	111	61	13	—	—	7	177	1	—	172	13	—	—
60. Witzmannsberg .	780 ⁷⁸	3	67	328	150	178	197	104	27	—	—	262	66	—	—	295	33	—	—
A.-G. Seßlach . . .	12123 ⁵²	45	1258	5818	2823	2995	3268	2104	442	4	—	2835	2937	38	8	5419	396	3	—
„ Staffelstein . .	20695 ²⁵	71	2690	13251	6440	6811	8069	4268	910	4	—	12638	604	9	—	13129	104	18	—
Summe Bezirksamt Staffelstein	32818 ⁷⁷	116	3948	19069	9263	9806	11337	6372	1352	8	—	15473	3541	47	8	18548	500	21	—

18. Bezirksamt Teuschnitz.

(Amtsgerichte Ludwigsstadt und Nordhalben.)

Bezirkskommando **Bayreuth**. Landbauamt **Hof**. Straßen- und Flußbauamt **Bamberg**. Eichamt **Kronach**.

I. Amtsgericht Ludwigsstadt.

Landgericht und Oberlandesgericht **Bamberg**. Rentamt **Rothenkirchen**. Notariat **Ludwigsstadt**.

Brandversicherungs-Inspektionsbezirk **Kronach**.

Standesamtsbezirke im ganzen 21. A. Kombinierte: **Ludwigsstadt:** Ludwigsstadt, Ottendorf. — **Pressig:** Pressig, Weltsch. — **Rothenkirchen:** Rothenkirchen, Brauersdorf, Friedersdorf. B. Die übrigen Gemeinden bilden je einen Standesamtsbezirk für sich.

1. Brauersdorf . . .	217 ₄₄	1	15	101	49	52	64	33	4	—	—	100	1	—	—	100	1	—	—
2. Buchbach	399 ₉₂	1	79	382	185	197	233	129	20	—	—	328	54	—	—	378	4	—	—
3. Ebersdorf	929 ₉₂	2	171	810	396	414	464	299	47	—	—	5	805	—	—	783	27	—	—

I. Amtsgericht Ludwigsstadt (Schluß).

Gemeinden St. — Stadt St.V. — Städtische Verfassung M. — Markt Im übrigen siehe Seite I.	Fläche in ha	Zahl der		im gan- zen	Ortsanwesende Bevölkerung														
		Ort- schaf- ten	Haus- hal- tungen		nach dem Geschlecht		nach dem Familienstand					nach dem Religionsbekenntnis				nach der Staats- angehörigkeit			
					männlich	weiblich	ledig	ver- heiratet	verwitwet	geschieden	unermittelt	katholisch	protestan- tisch	israelit.	sonst. und unermittelt	Bayern	Uebrigere Reichsang.	Ausländer	unermittelt
4. Förtschendorf . .	525 ₁₅	1	73	394	187	207	243	133	18	—	—	382	12	—	—	390	4	—	—
5. Friedersdorf . .	489 ₆₅	2	35	192	90	102	118	61	13	—	—	192	—	—	—	192	—	—	—
6. Haßlach	435 ₉₆	1	80	386	200	186	225	136	25	—	—	384	2	—	—	386	—	—	—
7. Hirschfeld . . .	635 ₅₇	3	55	263	132	131	160	84	19	—	—	263	—	—	—	263	—	—	—
8. Kehlbach	458 ₂₄	1	66	280	129	151	155	104	21	—	—	265	15	—	—	279	1	—	—
9. Kleintettau . . .	52 ₁₄	1	69	368	183	185	230	109	29	—	—	33	335	—	—	331	36	1	—
10. Langenau	953 ₀₈	3	128	663	315	348	421	192	50	—	—	52	611	—	—	638	25	—	—
11. Lauenhain . . .	813 ₇₀	3	84	424	217	207	238	156	29	1	—	61	363	—	—	407	9	8	—
12. Lauenstein . . .	496 ₆₃	5	165	814	394	420	467	280	67	—	—	13	801	—	—	731	83	—	—
13. Ludwigsstadt, M.	1661 ₅₀	6	403	1785	866	919	964	708	112	1	—	126	1659	—	—	1684	100	1	—
14. Marienroth . . .	507 ₃₃	2	44	234	111	123	144	72	18	—	—	234	—	—	—	233	1	—	—
15. Ottendorf	422 ₃₈	1	52	257	134	123	138	106	13	—	—	6	251	—	—	255	2	—	—
16. Pressig	226 ₉₀	4	170	831	413	418	477	324	30	—	—	644	187	—	—	736	82	13	—
17. Reichenbach . .	841 ₇₁	1	121	609	308	301	358	221	30	—	—	604	5	—	—	607	2	—	—
18. Rothenkirchen, M.	643 ₁₂	3	158	788	378	410	471	275	41	1	—	754	33	1	—	779	9	—	—
19. Steinbach a. d. Haide	633 ₆₇	3	59	317	150	167	173	125	19	—	—	6	311	—	—	266	51	—	—
20. Steinbach a. Wald	695 ₀₇	3	91	463	222	241	279	143	41	—	—	447	16	—	—	444	18	1	—
21. Tettau	317 ₁₅	5	197	1003	523	480	623	326	54	—	—	113	890	—	—	736	233	34	—
22. Teuschnitz, St., L. V.	1628 ₇₆	5	244	1107	515	592	662	368	77	—	—	1081	26	—	—	1096	11	—	—
23. Welitsch	488 ₉₅	1	44	238	124	114	150	78	10	—	—	213	25	—	—	229	9	—	—
24. Wickendorf . . .	898 ₃₂	2	75	345	151	194	213	103	29	—	—	345	—	—	—	345	—	—	—
25. Windheim	753 ₁₇	1	102	491	219	272	263	192	36	—	—	480	11	—	—	490	1	—	—
Ausmärk. Bezirke .	3769 ₂₀																		
Summe Amtsgericht Ludwigsstadt	19894 ₈₃	61	2780	13545	6591	6954	7933	4757	852	3	—	7131	6413	1	—	12778	709	58	—

II. Amtsgericht Nordhalben.

Landgericht und Oberlandesgericht **Bamberg**. Rentamt **Rothenkirchen** und Brandversicherungs-Inspektionsbezirk **Kronach**, mit Ausnahme der Gemeinden Dürrenwaid, Heinersberg, Langenbach und Steinbach, welche zum Rent-
amte **Lichtenberg** und zum Brandversicherungs-Inspektionsbezirk **Hof** gehören. Notariat **Nordhalben**.

Standesamtsbezirke im ganzen II. Jede Gemeinde bildet einen Standesamtsbezirk für sich.

26. Birnbaum	872 ₂₁	2	63	390	194	196	240	123	27	—	—	339	1	—	—	333	3	1	3
27. Dürrenwaid . . .	77 ₃₇	5	64	334	150	184	206	116	12	—	—	1	332	1	—	334	—	—	—
28. Effelter	631 ₅₆	2	63	303	149	154	173	111	19	—	—	302	1	—	—	303	—	—	—
29. Heinersberg . . .	122 ₅₁	5	38	205	101	104	127	67	11	—	—	13	192	—	—	201	3	1	—
30. Lahm	595 ₉₇	4	51	255	122	133	157	79	19	—	—	248	7	—	—	255	—	—	—
31. Langenbach . . x	480 ₇₁	3	111	613	286	327	360	215	36	2	—	2	611	—	—	608	5	—	—
32. Nordhalben, M. .	1059 ₁₆	16	442	1788	823	965	1016	671	100	1	—	1687	101	—	—	1744	43	1	—
33. Nurn	403 ₂₃	2	69	378	174	204	228	126	24	—	—	377	1	—	—	378	—	—	—

II. Amtsgericht Nordhalben (Schluß).

Gemeinden St. = Stadt St.V. = Städtische Verfassung M. = Markt Im übrigen siehe Seite 1.	Fläche in ha	Zahl der		Ortsanwesende Bevölkerung															
		Ort- schaf- ten	Haus- hal- tungen	im gan- zen	nach dem Geschlecht		nach dem Familienstand					nach dem Religionsbekenntnis				nach der Staats- angehörigkeit			
					männlich	weiblich	ledig	ver- heiratet	verwitwet	geschieden	unermittelt	katholisch	protestan- tisch	israelit.	sonst. und unermittelt	Bayern	Uebrige Reichsang.	Ausländer	unermittelt
34. Rappoltengrün . .	430 ₃₂	1	23	128	60	68	84	39	5	—	—	128	—	—	—	128	—	—	—
35. Steinbach	433 ₈₅	2	106	556	264	292	352	167	37	—	—	4	552	—	—	550	6	—	—
36. Tschirn	977 ₉₈	4	140	700	343	357	414	254	32	—	—	695	5	—	—	699	1	—	—
Ausmärk. Bezirk . .	5086 ₆₈																		
A.-G. Nordhalben . .	11171 ₅₅	46	1170	5650	2666	2984	3357	1968	322	3	—	3846	1803	1	—	5583	61	3	3
„ Ludwigsstadt . .	19894 ₈₃	61	2780	13545	6591	6954	7933	4757	852	3	—	7131	6413	1	—	12778	709	58	—
Summe Bezirksamt Teuschnitz	31066₃₈	107	3950	19195	9257	9938	11290	6725	1174	6	—	10977	8216	2	—	18361	770	61	3

19. Bezirksamt Wunsiedel.

(Amtsgerichte Wunsiedel, Kirchenlamitz und Thiersheim.)

Bezirkskommando **Hof.** Landbauamt **Hof.** Straßen- und Flußbauamt **Bayreuth.** Eichamt **Redwitz.**

I. Amtsgericht Wunsiedel.

Landgericht **Hof.** Oberlandesgericht **Bamberg.** Rentamt **Wunsiedel.** Notariat **Wunsiedel.** Sitz eines Brandversicherungs-Inspektors zu **Wunsiedel** (Inspektionsbezirk **Wunsiedel**).Standesamtsbezirke im ganzen 14. A. Kombinierte: **Lorenzreuth:** Lorenzreuth, Thölan. — **Redwitz:** Redwitz, Leutendorf. — **Wölsau:** Wölsau, Wölsauerhammer. B. Die übrigen Gemeinden bilden je einen Standesamtsbezirk für sich.

1. Bernstein	1438 ₆₇	5	154	744	373	371	428	273	42	1	—	33	711	—	—	726	15	3	—
2. Dörflas bei Red- witz	213 ₁₃	1	338	1424	712	712	794	545	84	1	—	305	1119	—	—	1378	20	26	—
3. Hildenbach . . .	960 ₃₉	6	44	225	102	123	127	87	11	—	—	6	219	—	—	225	—	—	—
4. Hohenbrunn . . .	1008 ₅₈	6	140	730	374	356	446	247	37	—	—	135	595	—	—	682	32	16	—
5. Leutendorf . . .	700 ₉₀	5	105	486	260	226	276	189	21	—	—	73	413	—	—	472	6	8	—
6. Lorenzreuth . . .	548 ₅₆	2	151	699	353	346	398	255	46	—	—	73	626	—	—	663	10	26	—
7. Nagel	904 ₈₀	9	341	1711	863	848	1137	485	89	—	—	1530	181	—	—	1705	2	4	—
8. Oberredwitz . . .	435 ₈₁	3	217	1013	500	513	599	344	70	—	—	243	770	—	—	919	34	60	—
9. Redwitz (Markt- Redwitz), M., St.V.	685 ₂₇	6	1217	5685	2848	2837	3397	2042	239	7	—	2337	3330	18	—	4636	310	739	—
10. Schönbrunn . . .	673 ₇₅	5	156	695	348	347	382	266	47	—	—	42	653	—	—	689	6	—	—
11. Sickersreuth . .	522 ₁₀	3	85	372	182	190	204	142	24	2	—	53	319	—	—	348	22	2	—
12. Thölan	643 ₆₄	2	26	147	72	75	92	50	5	—	—	15	132	—	—	147	—	—	—
13. Tröstau	930 ₆₂	10	260	1247	619	628	704	470	71	2	—	44	1203	—	—	1236	—	11	—
14. Vordorf	864 ₇₃	7	83	395	199	196	219	147	29	—	—	6	389	—	—	395	—	—	—
15. Wölsau	448 ₇₆	5	60	275	141	134	167	94	14	—	—	56	219	—	—	265	10	—	—
16. Wölsauerhammer	120 ₅₅	2	134	630	305	325	354	248	28	—	—	145	485	—	—	618	—	12	—
17. Wunsiedel, St. . .	1408 ₀₀	9	1306	5541	2765	2776	3192	1966	376	7	—	1057	4478	5	1	5210	173	158	—
Ausmärk. Bezirke . .	3031 ₈₀																		
Summe Amtsgericht Wunsiedel	15540₅₆	86	4817	22019	11016	11003	12916	7850	1233	20	—	6153	15842	23	1	20314	640	1065	—

II. Amtsgericht Kirchenlamitz.

Landgericht **Hof**. Oberlandesgericht **Bamberg**. Rentamt **Wunsiedel**. Notariat **Kirchenlamitz**. Brandversicherungs-Inspektionsbezirk **Wunsiedel**.

Standesamtsbezirke im ganzen **13**. A. Kombinierte: **Niederlamitz**: Niederlamitz, Dörflas b. K. — **Oberröslau**: Oberröslau, Dürnberg, Ludwigsfeld. B. Die übrigen Gemeinden bilden je einen Standesamtsbezirk für sich.

Gemeinden St. = Stadt St.V. = Städtische Verfassung M. = Markt Im übrigen siehe Seite 1.	Fläche in ha	Zahl der		Ortsanwesende Bevölkerung															
		Ort- schaf- ten	Haus- hal- tungen	im gan- zen	nach dem Geschlecht		nach dem Familienstand					nach dem Religionsbekenntnis				nach der Staats- angehörigkeit			
					männlich	weiblich	ledig	ver- heiratet	verwitwet	geschieden	unermittelt	katholisch	protestan- tisch	israelit.	sonst. und unermittelt	Bayern	Uebrige Reichsang.	Ausländer	unermittelt
18. Dörflas bei Kirchenlamitz . .	687 ₆₆	11	39	177	98	79	102	67	8	—	—	8	169	—	—	177	—	—	—
19. Dürnberg	347 ₀₀	3	46	243	129	114	141	85	15	2	—	—	243	—	—	243	—	—	—
20. Franken	778 ₅₉	3	106	519	257	262	295	197	27	—	—	9	510	—	—	514	5	—	—
21. Großwendern . .	687 ₄₀	1	89	460	220	240	256	169	35	—	—	2	458	—	—	453	7	—	—
22. Grün	1498 ₂₈	5	126	611	313	298	355	222	34	—	—	44	567	—	—	599	9	3	—
23. Hebanz	1402 ₂₈	9	126	698	369	329	433	227	38	—	—	25	673	—	—	683	6	9	—
24. Kirchenlamitz, St.	1180 ₉₄	6	513	2228	1103	1125	1294	789	145	—	—	45	2183	—	—	2189	31	8	—
25. Ludwigsfeld . . ✕	21 ₄₄	1	61	226	113	113	109	103	14	—	—	1	225	—	—	226	—	—	—
26. Marktleuthen, M.	858 ₂₁	6	387	1619	815	804	908	607	104	—	—	147	1470	—	2	1530	38	51	—
27. Neudes	1540 ₃₉	7	88	494	258	236	300	164	29	1	—	4	490	—	—	494	—	—	—
28. Niederlamitz . .	526 ₄₅	4	141	695	360	335	407	248	40	—	—	21	674	—	—	680	12	3	—
29. Oberröslau . . .	548 ₆₈	2	235	973	478	495	548	357	67	1	—	16	956	1	—	956	11	6	—
30. Raametengrün . .	661 ₉₀	2	45	231	118	113	138	77	16	—	—	—	231	—	—	229	2	—	—
31. Reicholdsgrün . .	1645 ₇₄	8	114	621	320	301	357	224	38	2	—	7	614	—	—	617	4	—	—
32. Voitsumra . . .	939 ₉₁	8	108	547	274	273	304	211	32	—	—	—	547	—	—	545	2	—	—
33. Weißenstadt, St.	2092 ₃₆	7	655	2820	1391	1429	1569	1098	152	1	—	85	2734	1	—	2785	16	19	—
Ausmärk. Bezirke . .	4639 ₀₈																		
Summe Amtsgericht Kirchenlamitz	20056 ₃₁	83	2879	13162	6616	6546	7516	4845	794	7	—	414	12744	2	2	12920	143	99	—

III. Amtsgericht Thiersheim.

Landgericht **Hof**. Oberlandesgericht **Bamberg**. Rentamt **Wunsiedel**. Notariat **Thiersheim**.
Brandversicherungs-Inspektionsbezirk **Wunsiedel**.

Standesamtsbezirke im ganzen **11**. A. Kombinierte: **Arzberg**: Arzberg, Bergnersreuth, Haid, Schlottenhof. — **Schirnding**: Schirnding, Fischern. — **Seußen**: Seußen, Korbersdorf. — **Thiersheim**: Thiersheim, Stemmas. B. Die übrigen Gemeinden bilden je einen Standesamtsbezirk für sich.

34. Arzberg, St. . . .	699 ₆₀	1	686	3336	1664	1672	2022	1120	188	6	—	639	2695	2	—	2974	90	272	—
35. Bergnersreuth . .	232 ₂₃	1	49	252	130	122	150	89	13	—	—	8	244	—	—	249	1	2	—
36. Birkenbühl . . .	427 ₇₆	8	55	304	162	142	189	103	12	—	—	1	303	—	—	303	—	1	—
37. Brand	464 ₃₂	2	299	1341	687	654	740	530	71	—	—	172	1169	—	—	1273	33	35	—
38. Fischern	402 ₅₆	3	34	188	95	93	109	65	14	—	—	15	173	—	—	179	—	9	—
39. Grafenreuth . . .	1014 ₄₆	4	79	405	206	199	236	154	14	1	—	11	394	—	—	404	—	1	—
40. Haid	1062 ₃₃	9	59	269	126	143	149	98	22	—	—	71	198	—	—	267	—	2	—
41. Höchstädt bei Thiersheim	1011 ₃₇	7	204	861	435	426	473	326	61	1	—	7	854	—	—	859	1	1	—
42. Korbersdorf . . .	165 ₄₅	1	25	95	44	51	50	38	7	—	—	17	78	—	—	95	—	—	—
43. Kothigenbibers- bach	546 ₂₃	8	68	355	165	190	214	127	14	—	—	8	347	—	—	353	1	1	—
44. Röttenbach . . .	470 ₇₅	6	163	797	411	386	478	265	52	2	—	73	724	—	—	766	7	24	—
45. Schirnding . . .	406 ₆₃	2	196	889	439	450	521	311	55	2	—	134	755	—	—	809	11	69	—

III. Amtsgericht Thiersheim (Schluß).

Gemeinden	Fläche in ha	Zahl der		Ortsanwesende Bevölkerung															
		Ort- schaf- ten	Haus- hal- tungen	im gan- zen	nach dem Geschlecht		nach dem Familienstand					nach dem Religionsbekenntnis				nach der Staats- angehörigkeit			
					männlich	weiblich	ledig	ver- heiratet	verwitwet	geschieden	unermittelt	katholisch	protestan- tisch	israelit.	sonst. und unermittelt	Bayern	Uebrige Reichsang.	Ausländer	unermittelt
46. Schlottenhof . .	164 ₃₇	4	125	578	285	293	331	208	39	—	—	88	490	—	—	561	7	10	—
47. Seußen	673 ₉₁	4	151	685	354	331	386	258	41	—	—	86	599	—	—	673	1	11	—
48. Stemmas	510 ₈₀	3	31	192	102	90	118	62	12	—	—	—	192	—	—	192	—	—	—
49. Thiersheim, M., St. V.	770 ₉₄	3	273	1087	538	549	572	433	82	—	—	41	1046	—	—	1072	12	3	—
50. Thierstein, M. . .	416 ₃₆	5	185	740	371	369	407	263	70	—	—	25	715	—	—	727	3	10	—
Ausmärk. Bezirk . .	1691 ₇₄																		
A.-G. Thiersheim . .	11132 ₃₁	71	2682	12374	6214	6160	7145	4450	767	12	—	1396	10976	2	—	11756	167	451	—
„ Kirchenlamitz . .	20056 ₃₁	83	2879	13162	6616	6546	7516	4845	794	7	—	414	12744	2	2	12920	143	99	—
„ Wunsiedel	15540 ₅₆	86	4817	22019	11016	11003	12916	7850	1233	20	—	6153	15842	23	1	20314	640	1065	—
Summe Bezirksamt Wunsiedel	46729 ₆₈	240	10378	47555	23846	23709	27577	17145	2794	39	—	7963	39562	27	3	44990	950	1615	—

Zusammenzug für den
Regierungsbezirk Oberfranken.

Oberfranken	Fläche in ha	Zahl der		Ortsanwesende Bevölkerung															
		Ort- schaf- ten	Haus- hal- tungen	im gan- zen	nach dem Geschlecht		nach dem Familienstand					nach dem Religionsbekenntnis				nach der Staats- angehörigkeit			
					männlich	weiblich	ledig	ver- heiratet	verwitwet	geschieden	unermittelt	katholisch	protestan- tisch	israelit.	sonst. und unermittelt	Bayern	Uebrige Reichsang.	Ausländer	unermittelt
Unmittelbare Städte *)	9382 ₃₂	28	29889	135253	65858	69395	82123	45211	7702	194	23	55432	77646	1820	355	127681	5769	1785	18
Bezirksämter **) . .	690503 ₇₄	3506	103051	502447	246230	256217	296501	175365	30293	256	32	216113	284873	1356	105	489924	7156	5354	13
Regierungsbezirk . .	699886 ₃₆	3534	132940	637700	312088	325612	378624	220576	37995	450	55	271545	362519	3176	460	617605	12925	7139	31

*) Siehe Anmerkung auf Seite 137.

**) Siehe Anmerkung auf Seite 153.

VI. Mittelfranken.

A. Unmittelbare Städte.

1. **Ansbach.** Amtsgericht **Ansbach**, Stadtbezirk. Landgericht **Ansbach** (mit Kammer für Handelssachen). Oberlandesgericht **Nürnberg**. Rentamt, Landbauamt, Straßen- und Flußbauamt, Bezirkskommando und Eichamt **Ansbach**. Notariat **Ansbach I** und **II**. Standesamt **Ansbach**. Sitz eines Brandversicherungs-Inspektors (Inspektionsbezirk **Ansbach**).
2. **Dinkelsbühl.** Amtsgericht **Dinkelsbühl**, Stadtbezirk. Landgericht **Ansbach**. Oberlandesgericht **Nürnberg**. Rentamt **Dinkelsbühl**. Landbauamt, Straßen- und Flußbauamt **Ansbach**. Bezirkskommando **Ansbach**. Eichamt **Dinkelsbühl**. Notariat **Dinkelsbühl**. Standesamt **Dinkelsbühl**. Brandversicherungs-Inspektionsbezirk **Ansbach**.
3. **Eichstätt.** Amtsgericht **Eichstätt**, Stadtbezirk. Landgericht **Eichstätt**. Oberlandesgericht **Augsburg**. Rentamt und Landbauamt **Eichstätt**. Straßen- und Flußbauamt **Nürnberg**. Bezirkskommando **Ingolstadt**. Eichamt **Eichstätt**. Notariat **Eichstätt**. Standesamt **Eichstätt**. Sitz eines Brandversicherungs-Inspektors (Inspektionsbezirk **Eichstätt**).
4. **Erlangen.** Amtsgericht **Erlangen**, Stadtbezirk. Landgericht **Fürth**. Oberlandesgericht **Nürnberg**. Rentamt **Erlangen**. Landbauamt, Straßen- und Flußbauamt **Nürnberg**. Bezirkskommando und Eichamt **Erlangen**. Notariat **Erlangen**. Standesamt **Erlangen**. Brandversicherungs-Inspektionsbezirk **Erlangen**.
5. **Fürth.** Amtsgericht **Fürth**, Stadtbezirk. Landgericht **Fürth** (mit Kammer für Handelssachen). Oberlandesgericht **Nürnberg**. Rentamt **Fürth**. Landbauamt, Straßen- und Flußbauamt **Nürnberg**. Bezirkskommando **Nürnberg**. Eichamt **Fürth**. Notariate **Fürth I** und **II**. Standesamt **Fürth**. Sitz eines Brandversicherungs-Inspektors (Inspektionsbezirk **Fürth**).
6. **Nürnberg.** Amtsgericht **Nürnberg**, Stadtbezirk. Landgericht **Nürnberg** (mit 3 Kammern für Handelssachen). Oberlandesgericht **Nürnberg**. Rentämter **Nürnberg I**, **II** und **III**. Landbauamt, Straßen- und Flußbauamt und Bezirkskommando **Nürnberg**. Eichämter **Nürnberg I** und **II**. Notariate **Nürnberg I** mit **VI**. Standesämter **Nürnberg I** und **II** (Lorenz und Sebald). Sitz zweier Brandversicherungs-Inspektoren (Inspektionsbezirk **Nürnberg**).
7. **Rothenburg o. Tauber.** Amtsgericht **Rothenburg o. T.**, Stadtbezirk. Landgericht **Ansbach**. Oberlandesgericht **Nürnberg**. Rentamt **Rothenburg o. T.**. Landbauamt **Windsheim**. Straßen- und Flußbauamt **Ansbach**. Bezirkskommando **Ansbach**. Eichamt **Rothenburg o. T.**. Notariat **Rothenburg o. T.**. Standesamt **Rothenburg o. T.**. Brandversicherungs-Inspektionsbezirk **Ansbach**.
8. **Schwabach.** Amtsgericht **Schwabach**, Stadtbezirk. Landgericht und Oberlandesgericht **Nürnberg**. Rentamt **Schwabach**. Landbauamt, Straßen- und Flußbauamt **Nürnberg**. Bezirkskommando **Gunzenhausen**. Eichamt **Schwabach**. Notariat **Schwabach**. Standesamt **Schwabach**. Brandversicherungs-Inspektionsbezirk **Fürth**.
9. **Weißenburg in Bayern.** Amtsgericht **Weißenburg i. B.**, Stadtbezirk. Landgericht **Eichstätt**. Oberlandesgericht **Augsburg**. Rentamt **Weißenburg i. B.**. Landbauamt **Eichstätt**. Straßen- und Flußbauamt **Nürnberg**. Bezirkskommando **Gunzenhausen**. Eichamt **Weißenburg i. B.**. Notariat **Weißenburg i. B.**. Standesamt **Weißenburg i. B.**. Brandversicherungs-Inspektionsbezirk **Eichstätt**.

In der Bevölkerungsziffer sind für die Stadt **Ansbach** 715, **Eichstätt** 573, **Erlangen** 2388, **Fürth** 1310, **Nürnberg** 3481 aktive Militärpersonen inbegriffen.

Gemeinden	Fläche in ha	Zahl der		Ortsanwesende Bevölkerung															
		Ort- schaf- ten	Haus- hal- tungen	im gan- zen	nach dem Geschlecht		nach dem Familienstand					nach dem Religionsbekenntnis				nach der Staats- angehörigkeit			
					männlich	weiblich	ledig	ver- heiratet	verwitwet	geschieden	unermittelt	katholisch	protestan- tisch	israelit.	sonst. und unermittelt	Bayern	Uebrig Reichsang.	Ausländer	unermittelt
1. Ansbach	872 ₅₁	3	4461	18478	8941	9537	10691	6458	1280	46	3	3109	15048	251	70	17631	690	157	—
2. Dinkelsbühl	1446 ₉₀	17	1174	4655	2239	2416	2603	1698	344	10	—	1390	3202	62	1	4330	312	13	—
3. Eichstätt	713 ₉₅	1	1610	7942	4054	3888	5154	2186	595	7	—	7204	696	42	—	7787	119	36	—
4. Erlangen	1038 ₂₅	1	4740	23737	12618	11119	15174	7142	1372	48	1	7306	16059	244	128	22232	1230	275	—
5. Fürth	2445 ₇₀	1	13965	60635	29500	31135	35730	21577	3190	138	—	14930	42494	2841	370	57027	2061	1547	—
6. Nürnberg	6418 ₁₃	24	66312	294426	145324	149102	171479	107803	14324	819	1	86998	198335	6881	2212	271759	15975	6678	14
7. Rothenburg o. T. . .	2098 ₁₈	32	2078	8436	4089	4347	4704	3196	525	11	—	634	7688	108	6	7546	838	52	—
8. Schwabach	845 ₉₁	1	2598	10347	4990	5357	5772	3855	694	14	12	1432	8741	114	60	10006	233	95	13
9. Weißenburg i. B. . .	3157 ₀₁	3	1818	6709	3149	3560	3571	2637	491	10	—	1219	5463	5	22	6535	141	33	—
Unmittelbare Städte im ganzen	19036 ₅₃	83	98756	435365	214904	220461	254878	156552	22815	1103	17	124222	297726	10348	2869	404853	21599	8886	27

B. Bezirksämter.

1. Bezirksamt Ansbach.

(Landbezirk des Amtsgerichts Ansbach und Amtsgericht Heilsbronn.)

Bezirkskommando, Landbauamt, Straßen- und Flußbauamt und Eichamt **Ansbach.**

I. Landbezirk des Amtsgerichts Ansbach.

Landgericht **Ansbach.** Oberlandesgericht **Nürnberg.** Rentamt **Ansbach.** Notariate **Ansbach I und II.**
Brandversicherungs-Inspektionsbezirk **Ansbach.**Standesamtsbezirke im ganzen **41.** Jede Gemeinde bildet einen Standesamtsbezirk für sich.

Gemeinden St. = Stadt St.V. = Städtische Verfassung M. = Markt Im übrigen siehe Seite I.	Fläche in ha	Zahl der		Ortsanwesende Bevölkerung															
		Ort- schaf- ten	Haus- hal- tungen	im gan- zen	nach dem Geschlecht		nach dem Familienstand					nach dem Religionsbekenntnis				nach der Staats- angehörigkeit			
					männlich	weiblich	ledig	vor- heiratet	verwitwet	geschieden	unermittelt	katholisch	protestan- tisch	Israelit.	sonst. und unermittelt	Bayern	Uebrig Reichsang.	Ausländer	unermittelt
1. Alberndorf . . .	911 ₉₂	5	61	366	177	189	224	124	18	—	—	4	362	—	—	365	1	—	—
2. Auerbach	1105 ₇₄	5	64	332	158	174	187	121	24	—	—	—	332	—	—	328	4	—	—
3. Bernhardswinden	851 ₉₈	5	89	480	246	234	290	168	22	—	—	1	479	—	—	480	—	—	—
4. Brodswinden . .	849 ₂₀	7	91	458	221	237	253	183	20	2	—	2	456	—	—	458	—	—	—
5. Bruckberg	761 ₂₇	5	106	830	542	288	630	171	25	3	1	9	818	1	2	804	17	7	2
6. Brünst	1220 ₈₆	8	75	371	186	185	198	148	24	1	—	1	370	—	—	368	2	1	—
7. Büchelberg . . .	1205 ₇₀	6	64	337	171	166	218	106	13	—	—	125	212	—	—	337	—	—	—
8. Colmberg, M. . .	1146 ₆₅	4	143	588	275	313	317	221	46	4	—	10	560	18	—	575	13	—	—
9. Elpersdorf . . .	1369 ₉₈	11	139	733	364	369	444	249	40	—	—	2	731	—	—	729	4	—	—
10. Erlbach	981 ₇₀	5	56	306	153	153	190	93	22	1	—	1	305	—	—	305	—	1	—
11. Eyb	790 ₄₆	6	145	696	333	363	404	247	44	1	—	20	676	—	—	682	4	10	—
12. Flachslanden, M.	1244 ₉₄	6	186	791	383	408	431	305	55	—	—	35	756	—	—	790	1	—	—
13. Forst	749 ₅₅	4	48	258	123	135	165	84	9	—	—	—	258	—	—	256	1	1	—
14. Götteldorf . . .	595 ₄₆	2	29	161	75	86	96	59	6	—	—	—	161	—	—	161	—	—	—
15. Gräfenbuch . . .	399 ₂₈	1	27	119	59	60	65	46	8	—	—	3	116	—	—	119	—	—	—
16. Großhaslach . .	1404 ₅₂	5	134	691	313	378	380	265	46	—	—	8	683	—	—	691	—	—	—
17. Grüb	685 ₃₅	3	25	163	86	77	107	49	7	—	—	—	163	—	—	163	—	—	—
18. Haasgang	1149 ₇₇	5	69	382	182	200	217	142	23	—	—	—	382	—	—	382	—	—	—
19. Hennenbach . .	1478 ₇₄	12	101	559	262	297	358	183	18	—	—	3	556	—	—	557	2	—	—
20. Heßbach	511 ₁₁	2	31	160	81	79	91	60	9	—	—	—	160	—	—	160	—	—	—
21. Jochsberg	551 ₃₇	6	68	301	144	157	165	115	21	—	—	—	273	28	—	301	—	—	—
22. Kettenhöfstetten .	704 ₈₄	5	66	331	166	165	174	139	16	2	—	3	328	—	—	331	—	—	—
23. Kleinhaslach . .	1465 ₃₇	5	87	467	248	219	280	160	27	—	—	1	466	—	—	467	—	—	—
24. Lehrberg	1190 ₅₅	8	279	1148	550	598	618	451	76	3	—	12	1130	6	—	1143	5	—	—
25. Leutershausen, St., L. V.	655 ₀₀	1	383	1434	671	763	722	591	121	—	—	26	1350	58	—	1426	8	—	—
26. Mitteldachstetten	794 ₃₁	4	60	298	145	153	163	112	18	—	—	—	298	—	—	298	—	—	—
27. Mittelramstadt . .	472 ₁₈	4	43	223	101	122	125	81	17	—	—	6	217	—	—	221	2	—	—
28. Neunkirchen . . .	1024 ₉₆	6	99	534	256	278	317	178	38	1	—	—	534	—	—	534	—	—	—
29. Neuses	849 ₃₈	3	68	347	154	193	200	131	14	2	—	10	337	—	—	345	2	—	—
30. Neustetten	796 ₄₆	6	75	423	202	221	259	142	22	—	—	46	377	—	—	423	—	—	—
31. Oberdachstetten .	875 ₇₇	3	171	725	344	381	398	274	52	1	—	15	709	—	1	725	—	—	—
32. Obersulzbach . .	926 ₈₄	4	82	345	168	177	193	130	22	—	—	—	345	—	—	345	—	—	—

I. Landbezirk des Amtsgerichts Ansbach (Schluß).

Gemeinden St. = Stadt St.V. = Städtische Verfassung M. = Markt Im übrigen siehe Seite I.	Fläche in ha	Zahl der		Ortsanwesende Bevölkerung															
		Ort- schaf- ten	Haus- hal- tungen	im gan- zen	nach dem Geschlecht		nach dem Familienstand					nach dem Religionsbekenntnis				nach der Staats- angehörigkeit			
					männlich	weiblich	ledig	ver- heiratet	verwitwet	geschieden	unermittelt	katholisch	protestan- tisch	israelit.	sonst. und unermittelt	Bayern	Uebrig Reichsang.	Ausländer	unermittelt
33. Ratzenwinden . .	570 ₀₁	5	39	183	87	96	107	66	10	—	—	1	182	—	—	183	—	—	—
34. Rauenbuch . . .	532 ₇₇	4	24	165	85	80	98	60	7	—	—	—	165	—	—	165	—	—	—
35. Rügland	632 ₂₇	5	104	518	244	274	280	203	34	1	—	8	510	—	—	516	2	—	—
36. Schalkhausen . .	813 ₃₁	7	147	695	342	353	389	270	35	1	—	12	683	—	—	688	—	7	—
37. Sondernohe . . .	317 ₂₈	1	34	162	78	84	90	61	11	—	—	162	—	—	—	162	—	—	—
38. Unternbibert . .	1605 ₂₈	9	90	520	257	263	325	173	21	1	—	4	516	—	—	520	—	—	—
39. Vestenberg . . .	947 ₇₃	6	98	517	253	264	316	168	32	1	—	1	516	—	—	515	2	—	—
40. Virnsberg	474 ₆₁	3	68	329	154	175	193	117	19	—	—	317	12	—	—	325	3	1	—
41. Weihezell	1141 ₃₄	7	91	501	229	272	295	171	35	—	—	—	501	—	—	501	—	—	—
42. Wernsbach	624 ₃₇	4	58	279	141	138	167	95	17	—	—	1	278	—	—	279	—	—	—
43. Wiedersbach . . .	232 ₀₅	2	94	363	176	187	188	154	21	—	—	10	353	—	—	363	—	—	—
44. Zailach	795 ₄₂	3	47	263	129	134	166	84	13	—	—	—	263	—	—	263	—	—	—
Ausmärk. Bezirke . .	2539 ₂₃																		
Landbezirk d. Amts- gerichts Ansbach . .	40946 ₈₈	218	4058	19852	9714	10138	11498	7150	1178	25	1	859	18879	111	3	19749	73	28	2

II. Amtsgericht Heilsbronn.

Landgericht Ansbach. Oberlandesgericht Nürnberg. Rentamt Heilsbronn. Notariat Heilsbronn.
Brandversicherungs-Inspektionsbezirk Ansbach.

Standesamtsbezirke im ganzen 38. Jede Gemeinde bildet einen Standesamtsbezirk für sich.

In der Bevölkerungsziffer für die Gemeinde Lichtenau sind 78 aktive Militärpersonen inbegriffen.

45. Aich	608 ³²	7	55	312	146	166	189	102	21	—	—	1	311	—	—	312	—	—	—
46. Altendettelsau . .	402 ³³	3	25	143	68	75	90	46	7	—	—	—	143	—	—	143	—	—	—
47. Bechhofen	378 ⁰¹	1	23	128	58	70	75	50	3	—	—	—	128	—	—	124	4	—	—
48. Bertholdsdorf . . .	506 ⁷⁹	3	49	236	109	127	138	80	18	—	—	10	226	—	—	236	—	—	—
49. Betzendorf	464 ¹⁷	2	28	153	73	80	86	60	7	—	—	1	152	—	—	153	—	—	—
50. Bonnhof	817 ⁰⁷	2	44	266	133	133	172	83	11	—	—	1	265	—	—	266	—	—	—
51. Brunn	995 ²⁷	3	52	283	128	155	159	110	14	—	—	130	153	—	—	283	—	—	—
52. Bürglein	458 ⁴³	2	65	331	146	185	179	126	26	—	—	4	327	—	—	331	—	—	—
53. Elpersdorf	447 ¹⁷	2	21	116	59	57	69	35	12	—	—	2	114	—	—	116	—	—	—
54. Fischbach	367 ⁰⁴	2	22	128	65	63	79	44	5	—	—	—	128	—	—	128	—	—	—
55. Haag	658 ⁷³	5	36	232	111	121	146	75	11	—	—	—	232	—	—	228	4	—	—
56. Heilsbronn, M. . .	333 ⁴⁰	2	338	1290	616	674	694	500	96	—	—	49	1241	—	—	1281	4	5	—
57. Herpersdorf	463 ⁹⁹	2	23	153	76	77	96	50	7	—	—	—	153	—	—	153	—	—	—
58. Höfsetten	481 ⁵⁸	2	21	151	71	80	105	41	5	—	—	—	151	—	—	151	—	—	—
59. Immeldorf	455 ⁸⁷	1	63	344	162	182	209	117	18	—	—	—	344	—	—	342	2	—	—
60. Kehl Münz	600 ³⁰	3	17	107	46	61	62	40	5	—	—	—	107	—	—	107	—	—	—
61. Ketteldorf	558 ¹⁴	1	31	170	81	89	100	64	6	—	—	—	170	—	—	170	—	—	—
62. Lichtenau, M. . . .	541 ⁷⁸	4	208	1405	929	476	879	449	75	2	—	449	955	—	1	1338	43	24	—
63. Malmersdorf	498 ⁶⁹	3	33	169	78	91	101	58	10	—	—	—	169	—	—	169	—	—	—
64. Moosbach	398 ¹⁸	1	29	145	74	71	90	48	7	—	—	—	145	—	—	145	—	—	—
65. Müncherlbach . . .	487 ²⁴	1	27	162	77	85	101	53	8	—	—	2	160	—	—	162	—	—	—
66. Neuendettelsau . .	785 ⁸⁸	1	226	1695	487	1208	1288	321	76	10	—	5	1684	2	4	1572	87	35	1
67. Petersaurach . . .	1021 ⁷⁷	4	144	767	358	409	454	267	44	2	—	24	743	—	—	765	2	—	—

II. Amtsgericht Heilsbronn (Schluß).

Gemeinden St. = Stadt St.V. = Städtische Verfassung M. = Markt Im übrigen siehe Seite 1.	Fläche in ha	Zahl der		Ortsanwesende Bevölkerung															
		Orts- schaf- ten	Haus- hal- tungen	im gan- zen	nach dem Geschlecht		nach dem Familienstand					nach dem Religionsbekenntnis				nach der Staats- angehörigkeit			
					männlich	weiblich	ledig	ver- heiratet	verwitwet	geschieden	unermittelt	katholisch	protestan- tisch	israelit.	sonst. und unermittelt	Bayern	Uebrigere Reichsang.	Ausländer	unermittelt
68. Retzendorf . . .	365 ₁₈	3	16	94	46	48	59	28	7	—	—	1	93	—	—	94	—	—	—
69. Sachsen	322 ₇₆	2	81	380	179	201	217	142	21	—	—	5	375	—	—	379	1	—	—
70. Sauernheim . . .	451 ₆₁	2	32	164	82	82	96	60	8	—	—	1	163	—	—	164	—	—	—
71. Schlauersbach . .	489 ₁₂	4	36	205	104	101	124	65	16	—	—	5	200	—	—	204	—	1	—
72. Seitendorf	727 ₈₀	3	45	274	137	137	171	91	12	—	—	1	273	—	—	274	—	—	—
73. Suddersdorf . . .	357 ₄₂	2	29	146	74	72	81	53	12	—	—	4	142	—	—	146	—	—	—
74. Unterrottmanns- dorf	598 ₄₂	4	54	250	123	127	141	98	11	—	—	—	250	—	—	250	—	—	—
75. Veitsaurach . . .	480 ₃₅	3	68	379	192	187	234	127	18	—	—	338	41	—	—	378	1	—	—
76. Volkersdorf . . .	543 ₇₄	2	47	240	123	117	138	92	10	—	—	—	240	—	—	240	—	—	—
77. Wattenbach	594 ₈₉	5	34	224	113	111	133	80	11	—	—	1	223	—	—	224	—	—	—
78. Weißenbronn . . .	724 ₈₉	3	84	385	193	192	213	146	25	1	—	3	382	—	—	385	—	—	—
79. Weiterndorf . . .	407 ₉₁	2	24	127	58	69	73	48	6	—	—	—	127	—	—	127	—	—	—
80. Wernsbach	692 ₈₃	2	42	238	114	124	137	92	9	—	—	—	238	—	—	238	—	—	—
81. Windsbach, St. . .	595 ₂₅	3	375	1575	794	781	913	553	109	—	—	52	1450	73	—	1561	14	—	—
82. Wollersdorf . . .	564 ₁₂	2	39	198	97	101	111	78	9	—	—	5	193	—	—	198	—	—	—
Ausmärk. Bezirke . .	1521 ₁₉																		
A.-G. Heilsbronn . .	22166 ₆₆	99	2586	13765	6580	7185	8402	4572	776	15	—	1094	12591	75	5	13537	162	65	1
Landbezirk d. Amts- gerichts Ansbach . .	40946 ₈₈	218	4058	19852	9714	10138	11498	7150	1178	25	1	859	18879	111	3	19749	73	28	2
Summe Bezirksamt Ansbach	63113 ₅₄	317	6644	33617	16294	17323	19900	11722	1954	40	1	1953	31470	186	8	33286	235	93	3

2. Bezirksamt Dinkelsbühl.

(Landbezirk des Amtsgerichts Dinkelsbühl und Amtsgericht Wassertrüdingen.)

Bezirkskommando Ansbach. Landbauamt, Straßen- und Flußbauamt Ansbach. Eichamt Dinkelsbühl.

I. Landbezirk des Amtsgerichts Dinkelsbühl.

Landgericht Ansbach. Oberlandesgericht Nürnberg. Rentamt Dinkelsbühl. Notariat Dinkelsbühl.
Brandversicherungs-Inspektionsbezirk Ansbach.

Standesamtsbezirke im ganzen 36. Jede Gemeinde bildet einen Standesamtsbezirk für sich.

1. Dickersbronn . . .	264 ₃₅	3	23	121	66	55	72	45	4	—	—	—	121	—	—	117	4	—	—
2. Diederstetten . . .	502 ₁₁	3	42	203	102	101	110	76	17	—	—	—	203	—	—	190	13	—	—
3. DorfKemmathen . .	482 ₃₉	1	84	378	179	199	194	157	27	—	—	1	377	—	—	376	2	—	—
4. Dürrwangen, M. . .	736 ₁₅	8	230	809	359	450	424	321	64	—	—	711	98	—	—	805	4	—	—
5. Esbach	261 ₁₀	3	19	95	53	42	56	32	7	—	—	—	95	—	—	90	5	—	—
6. Frankenhofen . . .	875 ₀₈	2	85	417	195	222	222	164	30	1	—	—	417	—	—	415	2	—	—
7. Greißelbach	229 ₁₄	1	23	107	48	59	62	41	4	—	—	24	83	—	—	105	2	—	—
8. Halsbach	388 ₃₆	1	48	186	85	101	99	76	11	—	—	185	1	—	—	182	4	—	—
9. Haslach	442 ₁₁	4	49	231	102	129	133	88	10	—	—	113	118	—	—	229	2	—	—
10. Hellenbach	447 ₃₃	6	35	205	99	106	121	69	14	1	—	—	205	—	—	194	11	—	—

I. Landbezirk des Amtsgerichts **Dinkelsbühl** (Schluß).

Gemeinden St. = Stadt St.V. = Städtische Verfassung M. = Markt Im übrigen siehe Seite 1.	Fläche in ha	Zahl der		im gan- zen	Ortsanwesende Bevölkerung														
		Ort- schaf- ten	Haus- hal- tungen		nach dem Geschlecht		nach dem Familienstand					nach dem Religionsbekenntnis				nach der Staats- angehörigkeit			
					männlich	weiblich	ledig	ver- heiratet	verwitwet	geschieden	unermittelt	katholisch	protestan- tisch	israelit.	sonst. und unermittelt	Bayern	Uebrig Reichsang.	Ausländer	unermittelt
11. Illenschwang . .	1009 ₂₇	4	81	408	192	216	246	141	20	1	—	72	336	—	—	406	2	—	—
12. Knittelsbach . .	630 ₂₄	8	44	230	121	109	133	81	16	—	—	41	189	—	—	226	4	—	—
13. Langensteinbach	334 ₆₆	1	28	162	74	88	101	49	12	—	—	12	150	—	—	145	17	—	—
14. Lehengütingen .	377 ₂₁	2	34	187	84	103	103	72	12	—	—	—	187	—	—	184	3	—	—
15. Mönchsroth . . .	691 ₇₅	3	206	824	393	431	440	317	66	1	—	67	679	78	—	749	75	—	—
16. Neuses	316 ₉₈	3	23	103	53	50	56	39	8	—	—	—	103	—	—	103	—	—	—
17. Obermichelbach .	365 ₇₂	1	39	220	105	115	140	67	13	—	—	—	220	—	—	220	—	—	—
18. Oberradach . . .	352 ₀₄	3	19	102	53	49	63	32	7	—	—	—	102	—	—	101	1	—	—
19. Rühlingstetten .	393 ₆₀	1	34	155	69	86	93	52	10	—	—	155	—	—	—	145	10	—	—
20. Schopfloch . . .	428 ₇₀	5	496	1879	855	1024	1046	699	131	3	—	42	1762	75	—	1833	42	4	—
21. Segringen	240 ₈₂	2	46	201	110	91	111	80	10	—	—	—	201	—	—	194	7	—	—
22. Seidelsdorf . . .	738 ₈₀	11	73	374	189	185	229	121	23	1	—	17	357	—	—	350	24	—	—
23. Sinbronn	1386 ₉₄	6	99	506	260	246	294	184	28	—	—	43	463	—	—	505	1	—	—
24. Sulzach	426 ₉₅	1	32	135	65	70	65	56	14	—	—	94	41	—	—	135	—	—	—
25. Untermichelbach	480 ₅₈	4	59	317	156	161	185	113	19	—	—	—	317	—	—	316	1	—	—
26. Veitsweiler . . .	420 ₂₆	4	36	182	89	93	95	75	12	—	—	2	180	—	—	176	5	1	—
27. Waldeck	318 ₀₆	1	28	153	77	76	91	54	8	—	—	—	153	—	—	144	9	—	—
28. Waldhäuslein . .	402 ₈₉	4	38	177	90	87	105	59	13	—	—	1	176	—	—	173	4	—	—
29. Weidelbach . . .	743 ₃₀	5	62	311	152	159	182	109	20	—	—	4	307	—	—	290	21	—	—
30. Weitingen, M. . .	639 ₂₁	1	186	766	369	397	418	298	49	1	—	6	760	—	—	752	14	—	—
31. Wilburgstetten .	551 ₁₇	4	123	573	269	304	352	186	35	—	—	523	50	—	—	536	37	—	—
32. Wittelshofen . .	565 ₈₇	2	128	537	241	296	284	221	32	—	—	1	489	47	—	523	14	—	—
33. Wittenbach . . .	494 ₆₇	4	58	264	127	137	151	94	19	—	—	184	80	—	—	254	10	—	—
34. Wörnitzhofen . .	222 ₉₄	1	16	78	36	42	44	32	2	—	—	—	78	—	—	78	—	—	—
35. Wolfertsbronn . .	634 ₆₂	5	63	341	171	170	208	112	21	—	—	123	218	—	—	314	27	—	—
36. Zwernberg . . .	275 ₂₂	1	24	127	63	64	78	44	5	—	—	2	125	—	—	125	2	—	—
Ausmärk. Bezirk . .	376 ₇₄																		
Landbezirk d. Amts- gerichts Dinkelsbühl	18446 ₈₃	119	2713	12064	5751	6313	6806	4456	793	9	—	2423	9441	200	—	11680	379	5	—

II. Amtsgericht Wassertrüdingen.

Landgericht **Ansbach**. Oberlandesgericht **Nürnberg**. Rentamt **Wassertrüdingen**. Notariat **Wassertrüdingen**.
Brandversicherungs-Inspektionsbezirk **Ansbach**.

Standesamtsbezirke im ganzen 27. Jede Gemeinde bildet einen Standesamtsbezirk für sich.

37. Altentrüdingen . .	549 ₃₂	3	81	386	203	183	210	153	23	—	—	—	386	—	—	386	—	—	—
38. Ammelbruch . . .	555 ₁₆	1	97	387	181	206	196	157	34	—	—	2	385	—	—	387	—	—	—
39. Aufkirchen, M. . .	331 ₅₃	1	92	384	177	207	184	175	25	—	—	—	384	—	—	384	—	—	—
40. Beyerberg	153 ₃₃	6	134	636	313	323	347	246	43	—	—	2	631	3	—	636	—	—	—
41. Burk	1132 ₀₄	7	145	660	341	319	337	270	49	4	—	6	654	—	—	660	—	—	—
42. Dambach	440 ₂₄	3	53	221	111	110	110	92	18	1	—	3	218	—	—	221	—	—	—
43. Dennenlohe . . .	602 ₄₁	1	36	155	69	86	81	63	10	1	—	26	129	—	—	155	—	—	—
44. Ehingen	1571 ₆₄	2	193	896	428	468	474	354	68	—	—	3	893	—	—	895	—	1	—

II. Amtsgericht Wassertrüdingen (Schluß).

Gemeinden St. = Stadt St.V. = Städtische Verfassung M. = Markt Im übrigen siehe Seite 1.	Fläche in ha	Zahl der		Ortsanwesende Bevölkerung															
		Ort- schaf- ten	Haus- hal- tungen	im gan- zen	nach dem Geschlecht		nach dem Familienstand					nach dem Religionsbekenntnis				nach der Staats- angehörigkeit			
					männlich	weiblich	ledig	ver- heiratet	verwitwet	geschieden	unermittelt	katholisch	protestan- tisch	israelit.	sonst. und unermittelt	Bayern	Uebrig Reichsang.	Ausländer	unermittelt
45. Fürnheim	714 ₄₀	3	65	336	156	180	203	116	17	—	—	6	330	—	—	336	—	—	—
46. Geilsheim	1246 ₁₅	2	147	680	309	371	367	269	44	—	—	4	676	—	—	680	—	—	—
47. Gerolfingen . . .	644 ₆₆	2	121	520	239	281	270	211	39	—	—	14	506	—	—	514	—	6	—
48. Großlellenfeld . .	474 ₉₈	1	80	409	196	213	263	121	25	—	—	406	3	—	—	409	—	—	—
49. Grüb	470 ₉₁	2	19	111	48	63	66	40	5	—	—	—	111	—	—	111	—	—	—
50. Heinersdorf . . .	1048 ₅₀	6	53	275	140	135	159	101	15	—	—	30	245	—	—	275	—	—	—
51. Irsingen	277 ₄₅	1	25	127	62	65	68	52	7	—	—	1	126	—	—	127	—	—	—
52. Kleinlellenfeld . .	294 ₅₀	2	35	167	74	93	103	54	10	—	—	164	3	—	—	167	—	—	—
53. Königshofen . . .	520 ₃₀	3	79	354	165	189	182	146	26	—	—	—	354	—	—	354	—	—	—
54. Kröttenbach . . .	229 ₃₂	1	23	116	57	59	65	43	8	—	—	4	112	—	—	116	—	—	—
55. Lentersheim . . .	901 ₇₉	4	107	446	201	245	239	160	46	1	—	—	446	—	—	446	—	—	—
56. Oberkemmatten . .	1080 ₇₃	8	150	681	300	381	375	264	42	—	—	65	616	—	—	681	—	—	—
57. Obermögersheim	1259 ₀₈	2	122	640	297	343	348	249	41	2	—	6	634	—	—	640	—	—	—
58. Oberschwaningen	381 ₀₆	1	41	203	106	102	118	78	12	—	—	—	208	—	—	208	—	—	—
59. Reichenbach . . .	223 ₁₈	2	21	103	49	59	62	36	9	1	—	35	73	—	—	108	—	—	—
60. Röckingen	1088 ₉₁	4	145	670	324	346	355	251	63	1	—	1	669	—	—	670	—	—	—
61. Schobdach	182 ₃₉	2	40	163	77	86	82	70	11	—	—	—	163	—	—	163	—	—	—
62. Unterschwaningen	545 ₇₇	1	126	530	253	277	302	188	40	—	—	5	523	—	—	530	—	—	—
63. Wassertrüdingen, St.	878 ₃₀	3	460	1806	873	933	1025	649	129	3	—	99	1677	30	—	1792	6	8	—
Ausmärk. Bezirke . .	1701 ₁₉																		
A.-G. Wassertrüdingen	20883 ₄₂	74	2690	12072	5749	6323	6591	4608	859	14	—	882	11157	33	—	12051	6	15	—
Landbezirk d. Amts- gerichts Dinkelsbühl	18446 ₃₃	119	2713	12064	5751	6313	6806	4456	793	9	—	2423	9441	200	—	11680	379	5	—
Summe Bezirksamt Dinkelsbühl	39330 ₂₅	193	5403	24136	11500	12636	13397	9064	1652	23	—	3305	20598	233	—	23731	385	20	—

3. Bezirksamt Eichstätt.

(Landbezirk des Amtsgerichts Eichstätt und Amtsgericht Kipfenberg.)

Bezirkskommando Ingolstadt. Landbauamt Eichstätt. Straßen- und Flußbauamt Nürnberg. Eichamt Eichstätt.

I. Landbezirk des Amtsgerichts Eichstätt.

Landgericht Eichstätt. Oberlandesgericht Augsburg. Rentamt Eichstätt. Notariat Eichstätt.
Brandversicherungs-Inspektionsbezirk Eichstätt.

Standesamtsbezirke im ganzen 40. Jede Gemeinde bildet einen Standesamtsbezirk für sich.

1. Adelschlag . . .	735 ₉₉	2	76	365	182	183	225	120	20	—	—	350	14	1	—	362	1	2	—
2. Altendorf . . .	451 ₃₄	8	44	210	119	91	124	78	8	—	—	173	37	—	—	203	2	5	—
3. Biesenhard . . .	786 ₀₉	1	38	225	113	112	145	66	14	—	—	225	—	—	—	225	—	—	—
4. Breitenfurt . . .	550 ₁₄	4	51	256	134	122	164	82	10	—	—	254	2	—	—	256	—	—	—
5. Buchenhüll . . .	507 ₁₂	1	26	156	73	83	106	38	11	1	—	151	5	—	—	156	—	—	—
6. Buxheim	1339 ₇₃	5	148	732	347	385	443	236	63	—	—	727	5	—	—	728	4	—	—

I. Landbezirk des Amtsgerichts Eichstätt (Schluß).

Gemeinden St. = Stadt St.V. = Städtische Verfassung M. = Markt Im übrigen siehe Seite 1.	Fläche in ha	Zahl der		Ortsanwesende Bevölkerung															
		Ort- schaf- ten	Haus- hal- tungen	im gan- zen	nach dem Geschlecht		nach dem Familienstand					nach dem Religionsbekenntnis				nach der Staats- angehörigkeit			
					männlich	weiblich	ledig	ver- heiratet	verwitwet	geschieden	unermittelt	katholisch	protestan- tisch	israelit.	sonst. und unermittelt	Bayern	Uebrig Reichsang.	Ausländer	unermittelt
7. Dollnstein, M. . .	1372 ⁶⁵	2	195	912	438	474	527	326	58	1	—	900	12	—	—	902	5	5	—
8. Eberswang . . .	507 ²⁶	2	30	154	79	75	97	47	10	—	—	154	—	—	—	151	3	—	—
9. Egweil	940 ²⁴	3	115	556	279	277	347	170	39	—	—	556	—	—	—	556	—	—	—
10. Gammersfeld . .	424 ³⁶	1	33	160	74	86	85	62	13	—	—	160	—	—	—	160	—	—	—
11. Hard	505 ⁸⁹	1	18	110	51	59	74	32	4	—	—	110	—	—	—	110	—	—	—
12. Haunsfeld . . .	972 ⁰⁴	3	30	194	99	95	127	62	5	—	—	190	4	—	—	190	4	—	—
13. Inching	350 ⁸⁵	2	20	80	41	39	45	27	8	—	—	77	—	—	3	80	—	—	—
14. Konstein	628 ⁴⁹	3	102	586	301	285	364	192	30	—	—	556	30	—	—	545	11	30	—
15. Landershofen . .	484 ⁹⁵	1	22	95	49	46	61	28	6	—	—	94	1	—	—	92	3	—	—
16. Marienstein . . .	412 ⁵⁷	3	95	823	624	199	625	169	22	7	—	597	222	3	1	716	84	23	—
17. Meilenhofen . . .	566 ⁶⁴	3	37	222	102	120	142	66	14	—	—	222	—	—	—	222	—	—	—
18. Möckenlohe . . .	777 ³⁸	3	70	380	173	207	233	121	25	1	—	372	8	—	—	371	2	7	—
19. Mörsenheim, M. . .	578 ⁸⁶	1	175	903	466	437	555	299	49	—	—	888	15	—	—	899	4	—	—
20. Mühlheim	934 ⁴¹	3	87	371	208	163	216	135	20	—	—	347	24	—	—	371	—	—	—
21. Nassenfels, M. . .	591 ⁰⁹	3	89	457	234	223	256	173	28	—	—	457	—	—	—	456	—	1	—
22. Obereichstätt . .	489 ⁵⁶	1	86	387	190	197	219	145	23	—	—	378	9	—	—	384	—	3	—
23. Ochsenfeld . . .	1836 ⁵³	4	75	387	185	202	224	146	16	1	—	367	14	—	6	373	5	9	—
24. Pfünz	340 ¹⁹	2	38	166	77	89	89	65	12	—	—	159	7	—	—	163	2	1	—
25. Pietenfeld	1402 ⁴⁶	4	97	516	257	259	328	159	29	—	—	504	12	—	—	503	1	12	—
26. Pollenfeld	1232 ³⁹	2	85	455	211	244	273	154	28	—	—	455	—	—	—	455	—	—	—
27. Preith	1444 ⁷⁸	5	59	374	184	190	254	103	17	—	—	358	16	—	—	367	7	—	—
28. Sappenfeld . . .	394 ⁶⁹	2	59	310	154	156	188	99	23	—	—	303	7	—	—	303	6	1	—
29. Schernfeld . . .	1985 ¹²	2	65	354	186	168	221	117	16	—	—	341	13	—	—	354	—	—	—
30. Schöna	262 ⁷⁸	1	24	148	69	79	99	39	10	—	—	148	—	—	—	148	—	—	—
31. Schönhof	687 ⁹⁷	1	61	320	162	158	201	100	19	—	—	314	6	—	—	320	—	—	—
32. Seuersholz	831 ⁰³	2	57	346	167	179	231	96	19	—	—	345	1	—	—	346	—	—	—
33. Tauberfeld	1016 ⁷⁴	1	59	306	147	159	187	94	25	—	—	304	2	—	—	305	1	—	—
34. Wachenzell . . .	764 ⁴⁵	2	48	228	104	124	134	80	14	—	—	228	—	—	—	228	—	—	—
35. Wasserzell	267 ⁶⁹	2	87	400	194	206	230	161	9	—	—	369	31	—	—	396	—	4	—
36. Weigersdorf . . .	328 ⁶⁹	1	22	135	57	78	91	39	5	—	—	135	—	—	—	135	—	—	—
37. Wellheim, M. . .	1037 ⁵²	2	93	457	217	240	289	148	19	1	—	452	5	—	—	456	—	1	—
38. Wintershof	569 ⁸⁷	1	22	133	60	73	83	43	7	—	—	132	1	—	—	133	—	—	—
39. Wolkertshofen . .	683 ⁷⁸	2	49	255	113	142	158	88	9	—	—	255	—	—	—	253	—	2	—
40. Workerszell . . .	2104 ⁵⁸	7	90	522	269	253	343	157	22	—	—	500	16	—	6	491	22	9	—
Ausmärk. Bezirke . .	2083 ⁶⁹																		
Landbezirk d. Amts- gerichts Eichstätt	34183 ³⁵	99	2677	14146	7189	6957	8803	4562	769	12	—	13607	519	4	16	13864	167	115	—

II. Amtsgericht Kipfenberg.

Landgericht **Eichstätt**. Oberlandesgericht **Augsburg**. Rentamt **Kipfenberg**. Notariat **Kipfenberg**.
Brandversicherungs-Inspektionsbezirk **Eichstätt**.

Standesamtsbezirke im ganzen 36. Jede Gemeinde bildet einen Standesamtsbezirk für sich.

Gemeinden St. = Stadt St.V. = Städtische Verfassung M. = Markt Im übrigen siehe Seite 1.	Fläche in ha	Zahl der		Ortsanwesende Bevölkerung															
		Ort- schaf- ten	Haus- halt- tungen	im gan- zen	nach dem Geschlecht		nach dem Familienstand					nach dem Religionsbekenntnis				nach der Staats- angehörigkeit			
					männlich	weiblich	ledig	ver- heiratet	verwitwet	geschieden	unermittelt	katholisch	protestan- tisch	israelit.	sonst. und unermittelt	Bayern	Uebrig Reichsang.	Ausländer	unermittelt
41. Arnsberg	437 ₇₂	3	44	247	121	126	156	74	17	—	—	241	6	—	—	241	6	—	—
42. Attenzell	522 ₀₀	2	29	170	77	93	120	44	6	—	—	170	—	—	—	170	—	—	—
43. Badanhausen . .	731 ₃₆	4	51	249	121	128	140	97	12	—	—	247	2	—	—	242	6	1	—
44. Biberg	403 ₄₃	2	38	190	86	104	105	71	13	1	—	190	—	—	—	190	—	—	—
45. Bitz	549 ₆₇	1	31	171	80	91	106	59	6	—	—	170	1	—	—	171	—	—	—
46. Böhmfeld	1512 ₆₆	1	114	600	295	305	370	203	27	—	—	600	—	—	—	600	—	—	—
47. Böhming	379 ₆₉	2	30	153	69	84	95	51	7	—	—	153	—	—	—	153	—	—	—
48. Buch	256 ₅₄	1	19	107	50	57	62	37	8	—	—	107	—	—	—	107	—	—	—
49. Denkendorf . . .	1281 ₉₉	3	126	550	251	299	314	194	42	—	—	544	6	—	—	547	1	2	—
50. Dörndorf	567 ₉₃	2	66	294	137	157	166	110	18	—	—	292	2	—	—	293	—	1	—
51. Dunsdorf	230 ₃₆	1	23	123	54	69	73	44	6	—	—	123	—	—	—	123	—	—	—
52. Enkering	1130 ₄₁	5	102	537	256	281	340	172	25	—	—	537	—	—	—	536	1	—	—
53. Erlingshofen . .	970 ₅₁	4	47	256	125	131	163	76	17	—	—	253	3	—	—	254	2	—	—
54. Gelbelsee	580 ₈₉	1	54	297	141	156	178	106	13	—	—	297	—	—	—	297	—	—	—
55. Grösdorf	187 ₇₀	2	29	146	70	76	87	49	10	—	—	142	4	—	—	142	4	—	—
56. Gungolding . . .	670 ₄₉	3	36	215	94	121	141	63	11	—	—	207	8	—	—	215	—	—	—
57. Haunstetten . . .	884 ₂₀	1	69	370	167	203	247	94	29	—	—	370	—	—	—	370	—	—	—
58. Hirnstetten . . .	623 ₇₁	1	35	199	101	98	127	60	12	—	—	199	—	—	—	199	—	—	—
59. Hitzhofen	484 ₀₀	2	53	300	156	144	194	92	14	—	—	298	2	—	—	294	—	6	—
60. Hofstetten	2543 ₀₀	1	82	441	213	228	258	163	20	—	—	440	1	—	—	441	—	—	—
61. Irfersdorf	552 ₇₀	1	59	291	127	164	179	88	24	—	—	291	—	—	—	290	1	—	—
62. Irlahüll	438 ₉₄	1	35	177	84	93	112	60	5	—	—	177	—	—	—	177	—	—	—
63. Kinding, M. . . .	844 ₂₉	1	95	454	210	244	260	158	36	—	—	444	10	—	—	445	6	3	—
64. Kipfenberg, M. . .	337 ₀₂	2	169	781	379	402	443	271	67	—	—	742	38	—	1	773	6	2	—
65. Lippertshofen . .	543 ₆₃	1	44	239	115	124	139	82	18	—	—	238	1	—	—	239	—	—	—
66. Oberemmendorf .	358 ₃₅	1	20	100	44	56	58	33	9	—	—	100	—	—	—	100	—	—	—
67. Oberzell	350 ₇₄	2	33	159	74	85	92	56	11	—	—	159	—	—	—	159	—	—	—
68. Pfahldorf	1113 ₁₄	1	68	402	176	226	258	123	21	—	—	402	—	—	—	402	—	—	—
69. Pfalzpaint	547 ₃₉	1	43	222	114	108	131	77	14	—	—	222	—	—	—	222	—	—	—
70. Rapperszell	385 ₄₁	1	23	133	64	69	88	40	5	—	—	130	3	—	—	133	—	—	—
71. Rieshofen	549 ₀₆	2	27	149	65	84	87	52	10	—	—	149	—	—	—	149	—	—	—
72. Schelldorf	472 ₄₂	1	45	238	117	121	154	63	21	—	—	237	1	—	—	238	—	—	—
73. Schönbrunn	185 ₀₈	1	41	155	79	76	79	67	9	—	—	148	7	—	—	155	—	—	—
74. Unteremmendorf	390 ₀₄	1	24	105	46	59	59	38	8	—	—	105	—	—	—	105	—	—	—
75. Walting	937 ₃₆	2	40	248	112	136	157	80	10	1	—	244	4	—	—	247	1	—	—
76. Zandt	490 ₆₅	1	99	441	209	232	233	183	25	—	—	440	1	—	—	440	—	1	—
Ausmärk. Bezirke . .	3567 ₈₂																		
A.-G. Kipfenberg . .	27012 ₂₅	62	1943	9909	4679	5230	5971	3330	606	2	—	9808	100	—	1	9859	34	16	—
Landbezirk d. Amts- gerichts Eichstätt	34183 ₃₅	99	2677	14146	7189	6957	8803	4562	769	12	—	13607	519	4	16	13864	167	115	—
Summe Bezirksamt Eichstätt	61195 ₆₀	161	4620	24055	11868	12187	14774	7892	1375	14	—	23415	619	4	17	23723	201	131	—

4. Bezirksamt Erlangen.

Landbezirk des Amtsgerichts Erlangen.

Bezirkskommando **Erlangen**. Landbauamt, Straßen- und Flußbauamt **Nürnberg**. Eichamt **Erlangen**.

Landgericht **Fürth**. Oberlandesgericht **Nürnberg**. Rentamt **Erlangen**. Notariat **Erlangen**.
Brandversicherungs-Inspektionsbezirk **Erlangen**.

Standesamtsbezirke im ganzen 30. Jede Gemeinde bildet einen Standesamtsbezirk für sich.

Gemeinden St. = Stadt St.V. = Städtische Verfassung M. = Markt Im übrigen siehe Seite 1.	Fläche in ha	Zahl der		Ortsanwesende Bevölkerung													nach der Staats- angehörigkeit			
		Ort- schaf- ten	Haus- hal- tungen	im gan- zen	nach dem Geschlecht		nach dem Familienstand					nach dem Religionsbekenntnis				Bayern	Uebrig Reichsang.	Ausländer	unermittelt	
					männlich	weiblich	ledig	ver- heiratet	verwitwet	geschieden	unermittelt	katholisch	protestan- tisch	israelit.	sonst. und unermittelt					
1. Adlitz	147 ₃₁	2	24	112	53	59	67	40	5	—	—	112	—	—	—	112	—	—	—	
2. Atzelsberg	254 ₁₆	2	30	136	63	73	78	49	9	—	—	64	72	—	—	136	—	—	—	
3. Baiersdorf,St.,L.V.	673 ₁₂	2	325	1361	637	724	760	507	93	1	—	140	1186	34	1	1349	7	5	—	
4. Brand	308 ₈₀	1	67	317	163	154	174	118	25	—	—	4	313	—	—	313	—	4	—	
5. Bruck, M.	421 ₅₃	1	408	1680	793	887	962	620	98	—	—	413	1267	—	—	1623	2	55	—	
6. Bubenreuth	403 ₆₃	1	53	274	122	152	161	100	11	2	—	130	144	—	—	259	8	7	—	
7. Buckenhof	136 ₀₄	1	32	200	121	79	141	48	11	—	—	16	184	—	—	196	4	—	—	
8. Büg	66 ₇₁	1	83	360	173	187	215	131	14	—	—	155	205	—	—	360	—	—	—	
9. Eltersdorf	728 ₈₇	3	129	603	292	311	344	224	35	—	—	49	554	—	—	563	12	28	—	
10. Eschenau, M. . . .	530 ₁₅	2	159	761	382	379	423	285	52	1	—	26	735	—	—	758	2	1	—	
11. Forth	152 ₂₀	1	145	642	319	323	367	242	31	—	2	240	340	60	2	631	7	2	2	
12. Frauenaaurach . .	558 ₅₉	3	157	752	370	382	433	278	41	—	—	117	628	—	7	752	—	—	—	
13. Großgeschaidt . .	233 ₀₄	2	50	254	116	138	139	100	15	—	—	1	253	—	—	254	—	—	—	
14. Heroldsberg, M. .	718 ₄₃	2	230	990	474	516	528	389	71	2	—	11	979	—	—	985	2	3	—	
15. Hüttendorf	476 ₆₂	1	42	239	112	127	153	74	12	—	—	4	235	—	—	239	—	—	—	
16. Kalchreuth	948 ₈₆	5	165	847	402	445	474	315	58	—	—	26	821	—	—	846	—	1	—	
17. Kleingeschaidt . .	150 ₀₅	1	25	102	48	54	65	31	6	—	—	—	102	—	—	102	—	—	—	
18. Kleinseebach . . .	511 ₈₈	2	92	440	205	235	246	173	21	—	—	59	381	—	—	440	—	—	—	
19. Kriegenbrunn . . .	476 ₆₈	1	48	258	122	136	139	100	19	—	—	14	244	—	—	257	1	—	—	
20. Marloffstein . . .	260 ₄₇	3	77	361	173	188	197	138	25	1	—	333	27	—	1	356	4	1	—	
21. Möhrendorf	809 ₂₉	2	113	504	256	248	275	198	31	—	—	16	488	—	—	503	1	—	—	
22. Oberschöllnbach .	256 ₉₉	1	38	183	98	85	94	78	11	—	—	2	181	—	—	183	—	—	—	
23. Röckenhof	137 ₁₀	1	32	171	86	85	102	59	10	—	—	—	171	—	—	171	—	—	—	
24. Rosenbach	307 ₉₉	1	23	143	75	68	90	45	8	—	—	113	30	—	—	143	—	—	—	
25. Spardorf	492 ₃₈	2	72	306	139	167	182	102	22	—	—	54	252	—	—	293	—	13	—	
26. Tennenlohe	419 ₉₃	1	79	353	171	182	203	133	16	1	—	4	349	—	—	352	1	—	—	
27. Unterschöllnbach .	129 ₆₂	1	21	88	42	46	42	38	8	—	—	6	82	—	—	88	—	—	—	
28. Uttenreuth	378 ₀₀	3	136	628	301	327	379	210	39	—	—	73	555	—	—	616	9	3	—	
29. Weiher	167 ₅₈	3	21	118	56	62	73	37	7	1	—	8	110	—	—	118	—	—	—	
30. Wellerstadt	174 ₄₂	1	45	223	117	106	119	91	13	—	—	126	97	—	—	223	—	—	—	
Ausmärk. Bezirke . .	11905 ₀₂																			
Summe Bezirksamt Erlangen	23335 ₆₆	53	2921	13406	6481	6925	7625	4953	817	9	2	2316	10985	94	11	13221	60	123	2	

5. Bezirksamt Feuchtwangen.

(Amtsgerichte Feuchtwangen und Herrieden.)

Bezirkskommando **Ansbach**. Landbauamt, Straßen- und Flußbauamt **Ansbach**. Eichamt **Dinkelsbühl**.

I. Amtsgericht Feuchtwangen.

Landgericht **Ansbach**. Oberlandesgericht **Nürnberg**. Rentamt **Feuchtwangen**. Notariat **Feuchtwangen**.
Brandversicherungs-Inspektionsbezirk **Ansbach**.

Standesamtsbezirke im ganzen 20. Jede Gemeinde bildet einen Standesamtsbezirk für sich.

Gemeinden St. = Stadt St.V. = Städtische M. = Markt Im übrigen siehe Seite 1.	Fläche in ha	Zahl der		Ortsanwesende Bevölkerung															
		Ort- schaf- ten	Haus- hal- tungen	im gan- zen	nach dem Geschlecht		nach dem Familienstand					nach dem Religionsbekenntnis				nach der Staats- angehörigkeit			
					männlich	weiblich	ledig	ver- heiratet	verwitwet	geschieden	unermittelt	katholisch	protestan- tisch	israelit.	sonst. und unermittelt	Bayern	Uebrig Reichsang.	Ausländer	unermittelt
1. Aichau	1272 ₆₅	11	99	556	262	294	334	186	36	—	—	8	548	—	—	555	1	—	—
2. Aichenzell . . .	1673 ₈₇	9	94	523	259	264	320	176	27	—	—	—	523	—	—	522	1	—	—
3. Banzenweiler . .	1173 ₆₀	13	70	385	197	188	243	122	20	—	—	1	384	—	—	385	—	—	—
4. Breitenau	1550 ₃₆	8	152	771	361	410	450	272	49	—	—	2	769	—	—	769	2	—	—
5. Dentlein	1258 ₅₁	10	262	1117	516	601	633	405	79	—	—	367	750	—	—	1117	—	—	—
6. Dorfgütingen . .	1186 ₂₂	10	113	515	266	249	293	195	27	—	—	6	508	—	1	515	—	—	—
7. Elbersroth . . .	1124 ₀₀	8	103	590	276	314	394	165	31	—	—	491	99	—	—	590	—	—	—
8. Feuchtwangen, St., L. V.	752 ₀₇	2	619	2428	1138	1290	1307	946	172	3	—	185	2148	95	—	2363	49	16	—
9. Haundorf	728 ₈₃	4	76	336	158	178	178	137	21	—	—	4	332	—	—	323	13	—	—
10. Heilbronn	926 ₉₅	6	72	429	203	226	259	143	27	—	—	3	426	—	—	423	6	—	—
11. Krapfenau	1457 ₄₄	12	90	482	231	251	289	162	30	1	—	1	481	—	—	480	2	—	—
12. Larrieden	864 ₂₃	4	73	374	188	186	219	137	18	—	—	1	373	—	—	352	22	—	—
13. Mosbach	1653 ₈₉	6	157	780	383	397	442	274	64	—	—	2	778	—	—	772	8	—	—
14. Oberampfrach . .	1815 ₉₇	3	223	1080	527	553	656	356	67	1	—	19	1058	—	3	984	96	—	—
15. Oberschönbronn .	1396 ₉₇	7	120	613	300	313	354	224	35	—	—	232	381	—	—	613	—	—	—
16. Thürrnhofen . . .	363 ₁₁	2	80	343	164	179	176	139	28	—	—	4	339	—	—	343	—	—	—
17. Unterampfrach . .	872 ₈₁	3	128	607	295	312	337	227	43	—	—	—	607	—	—	581	26	—	—
18. Vorderbreiten- thann	1460 ₆₂	11	110	566	293	273	333	200	33	—	—	8	558	—	—	565	1	—	—
19. Weinberg	1421 ₅₄	5	167	773	350	423	481	239	53	—	—	619	154	—	—	766	7	—	—
20. Wieseth	1057 ₄₂	5	170	759	369	390	415	284	59	1	—	2	757	—	—	758	1	—	—
Ausmärk. Bezirk . .	382 ₀₀																		
Summe Amtsgericht Feuchtwangen	24393 ₀₆	139	2978	14027	6736	7291	8113	4989	919	6	—	1955	11973	95	4	13776	235	16	—

II. Amtsgericht Herrieden.

Landgericht **Ansbach**. Oberlandesgericht **Nürnberg**. Rentamt **Herrieden**. Notariat **Herrieden**.
Brandversicherungs-Inspektionsbezirk **Ansbach**.

Standesamtsbezirke im ganzen 31. Jede Gemeinde bildet einen Standesamtsbezirk für sich.

21. Arberg, M.	776 ₆₅	3	155	778	363	415	470	258	50	—	—	774	4	—	—	778	—	—	—
22. Aurach	1364 ₄₀	3	153	741	370	371	475	216	50	—	—	713	28	—	—	735	6	—	—
23. Bechhofen, M. . .	386 ₂₉	2	256	1082	504	578	623	388	70	—	1	41	992	48	1	1065	16	—	1
24. Burgoberbach . .	409 ₄₃	1	83	411	176	235	251	140	20	—	—	404	7	—	—	410	1	—	—
25. Claffheim	635 ₃₅	3	51	251	125	126	139	95	16	1	—	12	239	—	—	247	4	—	—
26. Gern	618 ₁₀	5	54	298	144	154	192	95	11	—	—	235	63	—	—	298	—	—	—

II. Amtsgericht Herrieden (Schluß).

Gemeinden St. = Stadt St.V. = Städtische Verfassung M. = Markt Im übrigen siehe Seite 1.	Fläche in ha	Zahl der		im gan- zen	Ortsanwesende Bevölkerung																	
		Ort- schaf- ten	Haus- hal- tungen		nach dem Geschlecht		nach dem Familienstand					nach dem Religionsbekenntnis				nach der Staats- angehörigkeit						
					männlich	weiblich	ledig	ver- heiratet	verwitwet	geschieden	unermittelt	katholisch	protestan- tisch	israelit.	sonst. und unermittelt	Bayern	Uebrig Reichsang.	Ausländer	unermittelt			
27. Großbreitenbronn	930 ₇₂	5	64	378	193	185	238	121	19	—	—	20	358	—	—	378	—	—	—	—	—	—
28. Großenried . . .	811 ₆₄	4	121	486	209	277	301	155	29	1	—	458	28	—	—	483	3	—	—	—	—	—
29. Herrieden, St. . .	891 ₁₁	2	258	1011	438	573	598	317	95	1	—	941	70	—	—	1000	10	1	—	—	—	—
30. Heuberg	601 ₉₈	3	51	299	150	149	202	85	12	—	—	298	1	—	—	299	—	—	—	—	—	—
31. Hohenberg	780 ₁₇	5	40	238	103	135	162	66	10	—	—	193	45	—	—	238	—	—	—	—	—	—
32. Kaußdorf	483 ₇₅	3	30	172	84	88	107	57	8	—	—	—	172	—	—	172	—	—	—	—	—	—
33. Kemmathen	355 ₈₅	2	45	229	116	113	145	71	13	—	—	229	—	—	—	229	—	—	—	—	—	—
34. Lammelbach . . .	462 ₂₃	3	39	219	98	121	143	63	13	—	—	217	2	—	—	219	—	—	—	—	—	—
35. Leidendorf	1393 ₀₂	6	108	570	272	298	323	209	36	2	—	1	569	—	—	570	—	—	—	—	—	—
36. Liebersdorf	469 ₀₇	1	23	111	54	57	71	34	6	—	—	111	—	—	—	111	—	—	—	—	—	—
37. Mörlach	312 ₆₈	1	34	135	62	73	79	46	10	—	—	134	1	—	—	135	—	—	—	—	—	—
38. Mörsach	544 ₃₄	3	42	232	108	124	154	67	11	—	—	224	8	—	—	232	—	—	—	—	—	—
39. Neunstetten . . .	1051 ₁₇	4	93	508	252	256	325	158	25	—	—	424	84	—	—	508	—	—	—	—	—	—
40. Neuses	334 ₄₈	3	55	293	143	150	183	96	14	—	—	164	129	—	—	293	—	—	—	—	—	—
41. Niederoberrbach .	331 ₀₃	2	67	264	127	137	138	110	16	—	—	1	263	—	—	264	—	—	—	—	—	—
42. Ornbau, St., L. V.	895 ₃₄	1	171	785	365	420	482	243	60	—	—	760	25	—	—	782	2	1	—	—	—	—
43. Rauenzell	717 ₁₂	3	75	390	183	207	252	112	26	—	—	388	2	—	—	390	—	—	—	—	—	—
44. Roth	308 ₃₁	2	20	120	58	62	79	34	7	—	—	120	—	—	—	120	—	—	—	—	—	—
45. Sachsbad	907 ₀₉	2	77	338	167	171	169	143	25	1	—	34	304	—	—	338	—	—	—	—	—	—
46. Sommersdorf . . .	187 ₈₃	1	30	135	66	69	80	46	8	1	—	—	135	—	—	135	—	—	—	—	—	—
47. Stadel	455 ₁₇	2	18	155	79	76	113	37	5	—	—	154	1	—	—	155	—	—	—	—	—	—
48. Thann	326 ₆₆	2	46	219	106	113	119	86	14	—	—	9	210	—	—	219	—	—	—	—	—	—
49. Waizendorf	298 ₇₉	2	27	130	65	65	78	46	6	—	—	1	129	—	—	130	—	—	—	—	—	—
50. Weidenbach, M. . .	778 ₂₂	2	178	857	442	415	502	315	40	—	—	44	813	—	—	856	—	1	—	—	—	—
51. Wiesethbruck . . .	542 ₁₁	3	74	334	164	170	192	135	7	—	—	212	122	—	—	334	—	—	—	—	—	—
Ausmärk. Bezirke . .	1568 ₄₈																					
A.-G. Herrieden . . .	20928 ₅₈	84	2538	12169	5786	6383	7385	4044	732	7	1	7316	4804	48	1	12123	42	3	1	—	—	—
„ Feuchtwangen . . .	24393 ₀₆	139	2978	14027	6736	7291	8113	4989	919	6	—	1955	11973	95	4	13776	235	16	—	—	—	—
Summe Bezirksamt Feuchtwangen	45321 ₆₄	223	5516	26196	12522	13674	15498	9033	1651	13	1	9271	16777	143	5	25899	277	19	1	—	—	—

6. Bezirksamt Fürth.

(Landbezirk des Amtsgerichts Fürth und Amtsgericht Cadolzburg.)

Bezirkskommando **Nürnberg**. Landbauamt, Straßen- und Flußbauamt **Nürnberg**. Eichamt **Fürth**.

I. Landbezirk des Amtsgerichts Fürth.

Landgericht **Fürth**. Oberlandesgericht **Nürnberg**. Rentamt **Fürth**. Notariate **Fürth I** und **II**. Brandversicherungs-
Inspektionsbezirk **Fürth**.

Standesamtsbezirke im ganzen 18. Jede Gemeinde bildet einen Standesamtsbezirk für sich.

1. Boxdorf	511 ₈₄	3	95	544	278	266	318	199	27	—	—	54	490	—	—	495	16	33	—	—	—	—
2. Buch	466 ₄₈	1	170	750	357	393	401	298	50	1	—	25	722	—	3	738	12	—	—	—	—	—
3. Burgfarrnbach . .	883 ₆₆	1	477	2028	992	1036	1170	738	118	2	—	142	1886	—	—	1996	20	12	—	—	—	—

I. Landbezirk des Amtsgerichts Fürth (Schluß).

Gemeinden St. = Stadt St.V. = Städtische Verfassung M. = Markt Im übrigen siehe Seite 1.	Fläche in ha	Zahl der		Ortsanwesende Bevölkerung															
		Ort- schaf- ten	Haus- hal- tungen	im gan- zen	nach dem Geschlecht		nach dem Familienstand					nach dem Religionsbekenntnis				nach der Staats- angehörigkeit			
					männlich	weiblich	ledig	ver- heiratet	verwitwet	geschieden	unermittelt	katholisch	protestan- tisch	israelit.	sonst und unermittelt	Bayern	Uebrige Reichsang.	Ausländer	unermittelt
4. Großgründlach .	382 ₈₄	2	153	705	363	342	390	282	33	—	—	12	693	—	—	689	16	—	—
5. Höfles	175 ₄₄	1	34	190	82	108	115	63	12	—	—	4	186	—	—	190	—	—	—
6. Kraftshof	201 ₇₈	1	103	461	219	242	251	179	31	—	—	7	454	—	—	459	2	—	—
7. Neunhof	420 ₁₇	1	89	449	204	245	243	176	28	2	—	5	444	—	—	449	—	—	—
8. Oberasbach . . .	1052 ₅₉	5	187	895	444	451	525	333	36	1	—	76	819	—	—	881	5	9	—
9. Obermichelbach .	925 ₇₃	3	67	422	203	219	283	117	22	—	—	6	416	—	—	422	—	—	—
10. Ronhof	274 ₀₆	2	56	267	127	140	155	99	13	—	—	14	253	—	—	264	3	—	—
11. Sack	234 ₀₄	3	55	292	141	151	169	109	14	—	—	7	285	—	—	290	—	2	—
12. Schnepfenreuth .	153 ₁₇	1	46	227	111	116	129	79	19	—	—	5	222	—	—	227	—	—	—
13. Stadeln	641 ₉₁	4	127	572	271	301	335	193	42	2	—	62	510	—	—	566	6	—	—
14. Tuchenbach . . .	1025 ₄₅	2	86	478	226	252	285	165	28	—	—	4	474	—	—	477	1	—	—
15. Unterfarnbach . .	843 ₆₁	4	174	816	394	422	492	274	49	1	—	70	746	—	—	812	—	4	—
16. Vach	822 ₅₈	3	272	1265	614	651	759	439	66	1	—	70	1195	—	—	1252	2	11	—
17. Veitsbronn . . .	946 ₇₀	4	131	679	346	333	406	251	22	—	—	59	620	—	—	666	13	—	—
18. Zirndorf	797 ₈₉	2	1134	4946	2410	2536	2859	1831	244	12	—	458	4405	83	—	4787	107	49	3
Landbezirk d. Amts- gerichts Fürth	10759 ₉₄	43	3456	15986	7782	8204	9285	5825	854	22	—	1080	14820	83	3	15660	203	120	3

II. Amtsgericht Cadolzburg.

Landgericht Fürth. Oberlandesgericht Nürnberg. Rentamt Cadolzburg. Notariat Cadolzburg.
Brandversicherungs-Inspektionsbezirk Fürth.

Standesamtsbezirke im ganzen 22. Jede Gemeinde bildet einen Standesamtsbezirk für sich.

19. Ammerndorf, M. .	504 ₀₄	2	100	431	215	216	232	172	25	2	—	1	430	—	—	426	5	—	—
20. Bronnamburg . .	675 ₃₉	3	57	312	148	164	178	115	18	1	—	4	308	—	—	309	3	—	—
21. Buchschwabach .	1215 ₁₇	3	87	502	234	268	313	161	28	—	—	—	502	—	—	501	1	—	—
22. Cadolzburg, M. .	522 ₂₁	1	372	1534	773	811	875	613	95	1	—	88	1496	—	—	1560	16	8	—
23. Deberndorf . . .	1660 ₃₇	6	123	616	307	309	347	232	36	1	—	1	615	—	—	616	—	—	—
24. Fernabrünst . . .	1198 ₃₆	4	79	439	215	224	254	160	25	—	—	—	439	—	—	439	—	—	—
25. Großhabersdorf .	983 ₀₈	5	187	887	441	446	513	303	70	1	—	9	878	—	—	886	—	1	—
26. Großweismannsdorf	734 ₉₂	3	61	318	151	167	199	105	14	—	—	2	316	—	—	318	—	—	—
27. Gutzberg	735 ₇₄	5	40	272	137	135	184	75	12	1	—	—	272	—	—	272	—	—	—
28. Horbach	976 ₅₂	6	88	493	255	238	308	166	19	—	—	31	462	—	—	476	—	17	—
29. Keidenzell	1323 ₆₄	7	94	499	245	254	289	192	17	1	—	—	499	—	—	497	2	—	—
30. Kirchfarnbach . .	744 ₂₀	2	61	298	144	154	169	117	12	—	—	1	297	—	—	298	—	—	—
31. Langenzenn, St. .	1224 ₂₉	6	508	1973	944	1029	1033	819	121	—	—	101	1868	4	—	1942	20	11	—
32. Laubendorf . . .	1257 ₃₄	6	73	426	203	223	238	159	29	—	—	1	425	—	—	426	—	—	—
33. Leichendorf . . .	1088 ₇₆	7	94	501	250	251	310	170	21	—	—	36	464	—	1	478	15	8	—
34. Roßendorf	926 ₅₅	4	54	280	144	136	169	95	16	—	—	1	279	—	—	280	—	—	—
35. Roßtal, M.	776 ₆₆	1	243	1169	549	620	686	417	66	—	—	16	1152	—	1	1152	17	—	—

II. Amtsgericht Cadolzburg (Schluß).

Gemeinden St. = Stadt St.V. = Städtische Verfassung M. = Markt Im übrigen siehe Seite I.	Fläche in ha	Zahl der		Ortsanwesende Bevölkerung															
		Ort- schaf- ten	Haus- hal- tungen	im gan- zen	nach dem Geschlecht		nach dem Familienstand					nach dem Religionsbekenntnis				nach der Staats- angehörigkeit			
					männlich	weiblich	ledig	ver- heiratet	verwitwet	geschieden	unermittelt	katholisch	protestan- tisch	Israelit.	sonst. und unermittelt	Bayern	Uebrig Reichsang.	Ausländer	unermittelt
36. Seuckendorf . . .	850 ₇₁	5	79	427	202	225	260	148	19	—	—	4	423	—	—	424	—	3	—
37. Steinbach	1256 ₄₈	4	79	455	233	222	276	151	28	—	—	2	453	—	—	451	—	4	—
38. Unterschlaurs- bach	1016 ₉₂	2	74	421	204	217	244	153	24	—	—	2	419	—	—	421	—	—	—
39. Weinzierlein . .	1220 ₃₄	6	91	503	248	255	301	172	30	—	—	6	497	—	—	503	—	—	—
40. Weitersdorf . . .	819 ₇₉	5	47	263	121	142	168	81	13	1	—	1	262	—	—	263	—	—	—
Ausmärk. Bezirke .	449 ₉₀																		
A.-G. Cadolzburg . .	22211 ₃₈	93	2691	13059	6363	6706	7546	4776	738	9	—	307	12756	4	2	12938	79	52	—
Landbezirk d. Amts- gerichts Fürth . .	10759 ₉₄	43	3456	15986	7782	8204	9285	5825	854	22	—	1080	14820	83	3	15660	203	120	3
Summe Bezirksamt Fürth	32971 ₃₂	136	6147	29055	14145	14910	16831	10601	1592	31	—	1387	27576	87	5	23598	282	172	3

7. Bezirksamt Gunzenhausen.

(Amtsgerichte Gunzenhausen und Heidenheim.)

Bezirkskommando **Gunzenhausen**. Landbauamt **Eichstätt**. Straßen- und Flußbauamt **Nürnberg**.
Eichamt **Gunzenhausen**.

I. Amtsgericht Gunzenhausen.

Landgericht **Ansbach**. Oberlandesgericht **Nürnberg**. Rentamt **Gunzenhausen**. Notariat **Gunzenhausen**.
Brandversicherungs-Inspektionsbezirk **Eichstätt**.**Standesamtsbezirke im ganzen 41.** Jede Gemeinde bildet einen Standesamtsbezirk für sich.

In der Bevölkerungsziffer für die Gemeinde Gunzenhausen sind 20 aktive Militärpersonen inbegriffen.

1. Absberg, M. . . .	823 ₀₆	8	139	603	290	313	368	195	39	1	—	300	303	—	—	596	7	—	—
2. Aha	670 ₆₇	2	97	437	202	235	230	175	32	—	—	—	437	—	—	437	—	—	—
3. Altenmuhr . . .	501 ₇₀	5	180	778	363	415	427	313	37	1	—	26	650	102	—	777	—	1	—
4. Biederbach . . .	378 ₉₆	1	21	133	64	69	94	32	7	—	—	129	4	—	—	133	—	—	—
5. Büchelberg . . .	278 ₄₁	1	31	175	87	88	104	57	14	—	—	1	174	—	—	175	—	—	—
6. Cronheim . . .	666 ₂₉	2	107	465	215	250	276	154	35	—	—	312	92	61	—	464	1	—	—
7. Dornhausen . . .	419 ₄₀	1	42	224	101	123	127	79	18	—	—	—	224	—	—	224	—	—	—
8. Eichenberg . . .	359 ₅₉	1	37	192	89	103	105	74	13	—	—	—	192	—	—	192	—	—	—
9. Enderndorf . . .	907 ₅₇	8	74	385	177	208	237	133	15	—	—	158	227	—	—	385	—	—	—
10. Eschenbach, St. .	649 ₃₇	1	211	940	419	521	555	318	67	—	—	914	26	—	—	936	4	—	—
11. Frickenfelden . .	298 ₇₀	1	47	248	123	125	148	89	11	—	—	1	247	—	—	248	—	—	—
12. Fünfbronn . . .	726 ₂₈	4	46	225	113	112	128	83	14	—	—	98	127	—	—	225	—	—	—
13. Gerbersdorf . . .	404 ₂₁	2	23	135	62	73	77	48	10	—	—	70	65	—	—	135	—	—	—
14. Gräfensteinberg .	1463 ₀₃	6	135	689	345	344	406	247	35	1	—	3	686	—	—	689	—	—	—
15. Gunzenhausen, St.	966 ₉₀	7	1187	4349	2344	2505	2711	1345	285	8	—	799	3755	294	1	4761	70	18	—
16. Haundorf	875 ₉₁	12	92	458	215	243	243	193	22	—	—	58	400	—	—	457	1	—	—
17. Heglau	225 ₀₂	2	25	142	81	61	86	48	8	—	—	1	141	—	—	142	—	—	—
18. Hirschlach . . .	626 ₁₀	2	40	211	96	115	126	80	4	1	—	9	202	—	—	211	—	—	—
19. Ismannsdorf . . .	391 ₄₈	2	33	187	97	90	107	65	15	—	—	41	146	—	—	187	—	—	—

Amtsgericht Gunzenhausen* (Schluß).

Gemeinden St. — Stadt St.V. — Städtische Verfassung M. — Markt Im übrigen siehe Seite 1.	Fläche in ha	Zahl der		Ortsanwesende Bevölkerung															
		Ort- schaf- ten	Haus- hal- tungen	im gan- zen	nach dem Geschlecht		nach dem Familienstand					nach dem Religionsbekenntnis				nach der Staats- angehörigkeit			
					männlich	weiblich	ledig	ver- heiratet	verwitwet	geschieden	unermittelt	katholisch	protestan- tisch	israelit.	sonst. und unermittelt	Bayern	Uebrige Reichsang.	Ausländer	unermittelt
20. Kalbensteinberg .	1075 ₁₂	2	107	571	265	306	344	184	42	1	—	11	560	—	—	569	2	—	—
21. Laubenzedel . .	578 ₆₃	3	77	391	174	217	205	158	27	1	—	—	391	—	—	391	—	—	—
22. Merkendorf, St., L. V.	659 ₃₂	2	174	827	385	442	461	305	61	—	—	8	819	—	—	826	1	—	—
23. Mitteleschenbach	1050 ₆₂	4	167	851	417	434	510	312	29	—	—	792	59	—	—	851	—	—	—
24. Neuenmuhr . . .	267 ₃₇	1	58	248	117	131	130	103	15	—	—	7	241	—	—	247	1	—	—
25. Nordstetten . . .	271 ₉₈	1	28	135	74	61	74	54	7	—	—	16	119	—	—	135	—	—	—
26. Oberasbach . . .	415 ₇₃	2	45	225	103	122	133	81	11	—	—	1	224	—	—	225	—	—	—
27. Obererlbach . . .	272 ₃₂	5	80	413	192	221	269	131	13	—	—	346	67	—	—	413	—	—	—
28. Pflaumfeld . . .	446 ₉₈	2	38	175	81	94	103	67	5	—	—	23	152	—	—	175	—	—	—
29. Pfofeld	1415 ₁₀	4	147	721	341	380	402	282	37	—	—	5	716	—	—	721	—	—	—
30. Reutern	586 ₀₁	5	26	166	70	96	111	50	5	—	—	80	86	—	—	166	—	—	—
31. Sausenhofen . . .	389 ₁₂	1	40	200	95	105	108	80	12	—	—	—	200	—	—	200	—	—	—
32. Schlungenhof . .	270 ₃₂	1	35	164	77	87	86	69	8	1	—	5	159	—	—	164	—	—	—
33. Selgenstadt . . .	469 ₆₁	2	27	141	64	77	81	51	9	—	—	33	103	—	—	141	—	—	—
34. Stetten	536 ₆₄	2	58	260	120	140	138	111	10	1	—	1	259	—	—	259	1	—	—
35. Streudorf	667 ₇₆	3	52	272	124	148	158	99	15	—	—	51	221	—	—	272	—	—	—
36. Thannhausen . .	846 ₆₀	11	84	478	231	247	301	151	26	—	—	171	307	—	—	478	—	—	—
37. Theilenhofen . .	910 ₅₈	2	90	449	217	232	260	158	31	—	—	2	447	—	—	449	—	—	—
38. Unterasbach . . .	316 ₃₄	1	35	154	67	87	84	57	13	—	—	—	154	—	—	154	—	—	—
39. Unterwurbach . .	857 ₄₄	3	113	545	260	285	329	178	38	—	—	4	541	—	—	542	3	—	—
40. Wachstein	337 ₆₇	1	26	156	77	79	93	57	6	—	—	—	156	—	—	156	—	—	—
41. Wald	930 ₂₀	5	100	526	235	291	292	208	26	—	—	6	520	—	—	526	—	—	—
Ausmärk. Bezirke .	3077 ₄₈																		
Summe Amtsgericht Gunzenhausen	28282 ₆₃	131	4174	19544	9269	10275	11227	7174	1127	16	—	4487	14599	457	1	19434	91	19	—

II. Amtsgericht Heidenheim.

Landgericht **Ansbach**. Oberlandesgericht **Nürnberg**. Rentamt **Heidenheim**. Notariat **Heidenheim**.
Brandversicherungs-Inspektionsbezirk **Eichstätt**.

Standesamtsbezirke im ganzen 24. Jede Gemeinde bildet einen Standesamtsbezirk für sich.

42. Auerenheim . . .	1608 ₂₈	5	118	616	316	300	367	208	41	—	—	—	616	—	—	616	—	—	—	—
43. Berolzheim, M. .	1284 ₇₀	2	248	1089	501	588	611	415	63	—	—	15	985	89	—	1084	5	—	—	—
44. Degersheim . . .	1015 ₄₀	3	81	375	173	202	201	151	23	—	—	—	375	—	—	373	2	—	—	—
45. Dittenheim . . .	1309 ₃₈	2	164	798	379	419	444	308	46	—	—	8	790	—	—	797	1	—	—	—
46. Döckingen . . .	1306 ₂₄	2	124	579	275	304	331	210	38	—	—	2	577	—	—	579	—	—	—	—
47. Gnotzheim, M. . .	1041 ₂₇	4	136	688	339	349	437	218	33	—	—	682	6	—	—	686	2	—	—	—
48. Hechlingen . . .	1724 ₅₅	3	192	768	363	405	402	311	55	—	—	6	757	—	5	762	6	—	—	—
49. Heidenheim, M. .	1889 ₀₉	13	310	1345	613	732	755	485	102	2	1	67	1209	69	—	1341	4	—	—	—
50. Hohentrüdingen .	598 ₈₉	1	58	278	129	149	157	96	25	—	—	—	278	—	—	278	—	—	—	—
51. Hüssingen	627 ₈₀	1	59	276	138	138	155	101	19	1	—	—	276	—	—	276	—	—	—	—
52. Kurzenaltheim . .	384 ₁₂	1	52	242	116	126	126	102	14	—	—	1	241	—	—	242	—	—	—	—
53. Meinheim	1049 ₁₀	4	157	705	340	365	399	267	38	1	—	12	693	—	—	700	5	—	—	—
54. Ostheim	984 ₄₃	1	90	480	233	247	287	161	32	—	—	9	471	—	—	480	—	—	—	—
55. Polsingen	728 ₅₁	2	72	477	230	247	332	122	23	—	—	5	472	—	—	465	8	4	—	—

II. Amtsgericht Heidenheim (Schluß).

Gemeinden St. = Stadt St.V. = Städtische Verfassung M. = Markt Im übrigen siehe Seite 1.	Fläche in ha	Zahl der		Ortsanwesende Bevölkerung															
		Ort- schaf- ten	Haus- hal- tungen	im gan- zen	nach dem Geschlecht		nach dem Familienstand					nach dem Religionsbekenntnis				nach der Staats- angehörigkeit			
					männlich	weiblich	ledig	ver- heiratet	verwitwet	geschieden	unermittelt	katholisch	protestan- tisch	israelit.	sonst. und unermittelt	Bayern	Uebrig- Reichsang.	Ausländer	unermittelt
56. Samenheim . . .	776 ₈₃	2	98	452	213	239	248	171	33	—	—	1	451	—	—	452	—	—	—
57. Spielberg	202 ₂₇	1	35	186	92	94	111	62	13	—	—	182	4	—	—	186	—	—	—
58. Steinhart	524 ₃₉	3	56	244	120	124	130	94	20	—	—	—	244	—	—	244	—	—	—
59. Trendel	421 ₀₄	2	50	218	92	126	124	84	10	—	—	—	218	—	—	218	—	—	—
60. Ursheim	931 ₇₇	3	112	455	200	255	228	187	38	2	—	1	454	—	—	454	1	—	—
61. Westheim	1220 ₀₅	3	129	625	304	321	354	232	39	—	—	2	623	—	—	625	—	—	—
62. Wettelsheim . . .	1593 ₂₅	7	195	935	456	479	529	342	62	2	—	6	925	2	2	935	—	—	—
63. Windischhausen .	846 ₉₀	3	62	306	148	158	186	100	20	—	—	1	305	—	—	302	4	—	—
64. Windsfeld	458 ₀₈	1	65	292	134	158	149	127	16	—	—	15	277	—	—	289	3	—	—
65. Wolfsbronn . . .	234 ₂₀	4	28	127	66	61	71	51	5	—	—	—	127	—	—	127	—	—	—
Ausmärk. Bezirk . .	387 ₇₀																		
A.-G. Heidenheim .	23148 ₁₉	73	2691	12556	5970	6586	7134	4605	808	8	1	1015	11374	160	7	12511	41	4	—
„ Gunzenhausen	28282 ₆₃	131	4174	19544	9269	10275	11227	7174	1127	16	—	4487	14599	457	1	19434	91	19	—
Summe Bezirksamt Gunzenhausen	51430 ₈₂	204	6865	32100	15239	16861	18361	11779	1935	24	1	5502	25973	617	8	31945	132	23	—

8. Bezirksamt Hersbruck.

(Amtsgerichte Hersbruck und Lauf.)

Bezirkskommando **Nürnberg.** Landbauamt, Straßen- und Flußbauamt **Nürnberg.** Eichamt **Hersbruck.**

I. Amtsgericht Hersbruck.

Landgericht und Oberlandesgericht **Nürnberg.** Rentamt **Hersbruck.** Notariat **Hersbruck.**Brandversicherungs-Inspektionsbezirk **Nürnberg.****Standesamtsbezirke im ganzen 37.** A. Kombinierte: **Hartenstein:** Hartenstein, Grünreuth. B. Die übrigen Gemeinden bilden je einen Standesamtsbezirk für sich.

1. Alfalter	683 ₈₈	2	81	337	169	168	203	111	23	—	—	6	331	—	—	336	1	—	—
2. Algersdorf	1321 ₃₅	6	110	603	301	302	358	212	33	—	—	3	600	—	—	602	1	—	—
3. Altensittenbach . .	711 ₃₁	3	198	865	421	444	493	325	47	—	—	47	818	—	—	860	5	—	—
4. Artelshofen	598 ₀₇	2	62	299	142	157	168	111	20	—	—	5	294	—	—	298	1	—	—
5. Arzlohe	1061 ₂₃	5	68	393	190	203	248	127	18	—	—	1	392	—	—	393	—	—	—
6. Aspertschhofen . .	284 ₂₂	1	40	168	83	85	83	78	7	—	—	—	167	1	—	168	—	—	—
7. Breitenbrunn . . .	701 ₇₁	4	47	249	123	126	154	82	13	—	—	1	248	—	—	249	—	—	—
8. Ellenbach	607 ₄₁	3	67	319	158	161	191	107	20	1	—	2	317	—	—	318	—	1	—
9. Engelthal	641 ₁₀	2	124	630	361	319	383	267	30	—	—	57	623	—	—	672	3	5	—
10. Enzendorf	730 ₂₈	5	75	380	189	191	227	137	16	—	—	32	339	—	9	369	9	2	—
11. Eschenbach	479 ₆₆	1	84	415	192	223	238	145	32	—	—	10	402	2	1	414	1	—	—
12. Försbach	1359 ₈₂	4	117	630	313	317	372	221	37	—	—	1	629	—	—	630	—	—	—
13. Grünreuth	872 ₇₃	4	50	265	123	142	147	105	13	—	—	13	252	—	—	265	—	—	—
14. Happurg	1217 ₈₃	2	268	1170	540	630	671	414	84	1	—	23	1147	—	—	1168	2	—	—
15. Hartenstein	663 ₉₅	6	96	474	241	233	278	163	33	—	—	293	181	—	—	474	—	—	—
16. Hartmannshof . . .	359 ₀₅	2	148	722	397	325	413	281	28	—	—	77	645	—	—	694	7	21	—
17. Heldmannsberg . .	601 ₂₅	4	29	157	80	77	98	44	15	—	—	32	125	—	—	157	—	—	—
18. Henfenfeld	663 ₈₅	1	178	812	375	437	471	288	53	—	—	8	804	—	—	805	6	1	—
19. Hersbruck, St. . .	844 ₄₃	1	1082	4333	2126	2207	2395	1612	321	5	—	445	3872	9	7	4266	40	27	—

I. Amtsgericht Hersbruck (Schluß).

Gemeinden St. = Stadt St.V. = Städtische Verfassung M. = Markt Im übrigen siehe Seite I.	Fläche in ha	Zahl der		Ortsanwesende Bevölkerung															
		Ort- schaf- ten	Haus- hal- tungen	im gan- zen	nach dem Geschlecht		nach dem Familienstand					nach dem Religionsbekenntnis				nach der Staats- angehörigkeit			
					männlich	weiblich	ledig	ver- heiratet	verwitwet	geschieden	unermittelt	katholisch	protestan- tisch	israelit.	sonst. und unermittelt	Bayern	Uebrige Reichsang.	Ausländer	unermittelt
20. Hohenstadt . . .	833 ₇₄	3	177	844	410	434	497	300	46	1	—	17	827	—	—	842	—	2	—
21. Hubmersberg . .	1013 ₉₂	4	63	356	171	185	231	104	21	—	—	1	355	—	—	356	—	—	—
22. Kainsbach . . .	1002 ₆₄	4	104	579	275	304	371	172	36	—	—	1	578	—	—	579	—	—	—
23. Kirchensittenbach	317 ₃₂	1	112	477	228	249	258	190	29	—	—	7	470	—	—	475	2	—	—
24. Kleedorf	397 ₀₂	3	40	212	112	100	118	84	10	—	—	1	211	—	—	212	—	—	—
25. Kruppach	441 ₂₆	2	41	206	105	101	120	74	12	—	—	—	206	—	—	206	—	—	—
26. Kucha	490 ₃₃	3	53	267	126	141	160	84	23	—	—	—	267	—	—	267	—	—	—
27. Oberkrumbach .	461 ₁₁	1	51	289	153	136	170	106	13	—	—	—	289	—	—	289	—	—	—
28. Offenhausen . .	951 ₁₅	6	159	799	378	421	456	297	46	—	—	3	792	4	—	794	1	4	—
29. Pollanden . . .	1246 ₁₀	8	79	429	200	229	267	136	26	—	—	—	429	—	—	429	—	—	—
30. Pommelsbrunn .	640 ₂₀	8	136	658	314	344	393	238	27	—	—	19	639	—	—	658	—	—	—
31. Reichenschwand	674 ₀₆	3	171	894	434	460	549	308	37	—	—	36	858	—	—	886	2	6	—
32. Sendelbach . . .	239 ₉₇	2	21	123	62	61	77	37	9	—	—	1	122	—	—	123	—	—	—
33. Thalheim	110 ₂₈	1	57	238	112	126	126	97	14	1	—	1	237	—	—	237	—	1	—
34. Treuf	1762 ₈₇	10	69	460	219	241	295	132	33	—	—	14	446	—	—	452	4	4	—
35. Velden, St., L. V.	475 ₁₁	1	171	772	393	379	428	288	55	1	—	49	722	—	1	770	1	1	—
36. Viehhofen	887 ₉₁	2	38	223	107	116	144	65	14	—	—	2	221	—	—	223	—	—	—
37. Vorra	926 ₄₈	1	138	670	349	321	392	242	36	—	—	51	619	—	—	664	2	4	—
38. Wallsdorf	458 ₃₉	3	18	106	54	52	70	30	6	—	—	—	106	—	—	106	—	—	—
Ausmärk. Bezirk . .	377 ₀₃																		
Summe Amtsgericht Hersbruck	28113 ₃₂	124	4622	21873	10726	11147	12713	7814	1336	10	—	1259	20580	16	18	21706	88	79	—

II. Amtsgericht Lauf.

Landgericht und Oberlandesgericht **Nürnberg**. Rentamt **Hersbruck**. Notariat **Lauf**. Brandversicherungs-
Inspektionsbezirk **Nürnberg**.

Standesamtsbezirke im ganzen 39. Jede Gemeinde bildet einen Standesamtsbezirk für sich.

39. Beerbach	411 ₈₄	2	52	278	136	142	162	102	13	1	—	4	274	—	—	278	—	—	—
40. Behringsdorf . .	221 ₉₈	1	156	759	380	379	448	270	40	1	—	106	653	—	—	740	13	6	—
41. Benzendorf . . .	387 ₀₀	3	32	201	106	95	138	50	13	—	—	137	64	—	—	201	—	—	—
42. Bullach	202 ₈₇	1	45	234	113	121	142	75	17	—	—	135	99	—	—	234	—	—	—
43. Dehnberg	442 ₄₁	3	27	158	77	81	98	55	5	—	—	5	153	—	—	158	—	—	—
44. Diepoltsdorf . .	519 ₇₂	2	75	293	154	144	162	108	28	—	—	267	31	—	—	290	2	6	—
45. Eckenhaid . . .	398 ₇₃	3	50	242	113	129	143	82	17	—	—	197	45	—	—	242	—	—	—
46. Freiröttenbach .	430 ₂₅	2	31	197	103	94	133	56	8	—	—	197	—	—	—	197	—	—	—
47. Germersberg . .	609 ₀₁	2	50	240	118	122	142	84	14	—	—	237	3	—	—	240	—	—	—
48. Großbellhofen . .	383 ₃₆	4	46	236	117	119	152	72	11	1	—	224	12	—	—	235	1	—	—
49. Günthersbühl . .	353 ₈₁	3	56	271	129	142	161	95	15	—	—	6	265	—	—	271	—	—	—
50. Hedersdorf . . .	456 ₇₃	4	47	266	138	128	172	83	11	—	—	252	14	—	—	266	—	—	—
51. Herpersdorf . . .	577 ₆₀	3	67	367	182	185	237	114	16	—	—	281	86	—	—	362	—	5	—
52. Heuchling	345 ₃₆	1	74	366	170	196	202	142	22	—	—	19	347	—	—	339	11	16	—
53. Hormersdorf . . .	837 ₁₇	5	42	249	114	135	164	66	19	—	—	173	76	—	—	249	—	—	—
54. Hüttenbach . . .	411 ₂₅	3	167	636	291	345	360	224	51	1	—	522	35	79	—	632	1	3	—
55. Kersbach	334 ₄₆	1	32	157	74	83	95	54	8	—	—	152	5	—	—	156	—	1	—

II. Amtsgericht Lauf (Schluß).

Gemeinden St. — Stadt St.V. = Städtische Verfassung M. = Markt Im übrigen siehe Seite 1.	Fläche in ha	Zahl der		Ortsanwesende Bevölkerung															
		Ort- schaf- ten	Haus- hal- tungen	im gan- zen	nach dem Geschlecht		nach dem Familienstand					nach dem Religionsbekenntnis				nach der Staats- angehörigkeit			
					männlich	weiblich	ledig	ver- heiratet	verwitwet	geschieden	unermittelt	katholisch	protestan- tisch	israelit.	sonst. und unermittelt	Bayern	Uebrigere Reichsang.	Ausländer	unermittelt
56. Kirchrötenbach .	56 ₄₈	1	30	152	74	78	99	47	6	—	—	149	3	—	—	152	—	—	—
57. Lauf, St.	800 ₂₇	2	1151	4943	2421	2522	2780	1849	309	5	—	747	4189	—	7	4684	159	100	—
58. Neunhof	653 ₅₄	1	96	466	230	236	245	192	29	—	—	18	448	—	—	465	1	—	—
59. Neunkirchen am Sand	301 ₅₇	2	57	247	117	130	142	85	18	2	—	158	89	—	—	247	—	—	—
60. Oberndorf	706 ₈₉	4	34	226	117	109	145	67	14	—	—	151	75	—	—	226	—	—	—
61. Oedenberg	136 ₀₃	3	18	102	53	49	64	32	6	—	—	3	99	—	—	102	—	—	—
62. Osternohe	946 ₃₄	8	115	637	308	329	400	202	35	—	—	27	610	—	—	636	1	—	—
63. Ottensoos	679 ₀₇	2	158	753	373	380	453	251	48	1	—	24	654	75	—	749	3	1	—
64. Rabenshof	317 ₈₇	6	23	132	55	77	77	45	10	—	—	112	20	—	—	132	—	—	—
65. Röthenbach	102 ₇₃	3	501	2960	1772	1188	1852	1024	84	—	—	1796	1161	2	1	2592	26	342	—
66. Rollhofen	286 ₈₇	3	75	337	177	160	183	136	18	—	—	315	21	1	—	323	—	9	—
67. Rückersdorf	467 ₄₁	5	192	887	442	445	522	306	58	1	—	79	808	—	—	867	—	20	—
68. Schnaittach, M., St. V.	605 ₀₀	3	460	1857	875	982	1040	695	119	3	—	1658	151	48	—	1838	4	15	—
69. Schönberg	465 ₉₃	2	127	594	309	285	338	217	38	1	—	3	591	—	—	594	—	—	—
70. Siegersdorf	246 ₀₁	2	27	141	72	69	89	39	13	—	—	124	17	—	—	141	—	—	—
71. Simmelsdorf	518 ₇₂	1	62	297	142	155	165	113	19	—	—	248	49	—	—	296	—	1	—
72. Simonshofen	882 ₆₀	1	59	315	149	166	179	111	25	—	—	13	302	—	—	315	—	—	—
73. Speikern	401 ₂₃	1	37	179	84	95	104	63	12	—	—	151	28	—	—	179	—	—	—
74. Utzmannsbach	115 ₈₇	4	20	89	38	51	54	30	5	—	—	31	58	—	—	89	—	—	—
75. Veldershof	310 ₅₄	4	16	97	46	51	69	22	6	—	—	5	92	—	—	96	—	1	—
76. Weighenhofen	947 ₅₄	3	78	403	199	204	243	138	22	—	—	2	401	—	—	403	—	—	—
77. Wetzendorf	293 ₁₆	3	50	295	141	154	189	94	12	—	—	58	237	—	—	289	—	6	—
Ausmärk. Bezirke	519 ₀₀																		
A.-G. Lauf	18084 ₅₂	107	4435	21264	10709	10555	12543	7490	1214	17	—	8786	12265	205	8	20510	222	532	—
„ Hersbruck	28113 ₅₂	124	4622	21873	10726	11147	12713	7814	1336	10	—	1259	20580	16	18	21706	88	79	—
Summe Bezirksamt Hersbruck	46198 ₀₄	231	9057	43137	21435	21702	25256	15304	2550	27	—	10045	32845	221	26	42216	310	611	—

9. Bezirksamt Hilpoltstein.

(Amtsgerichte Hilpoltstein und Greding.)

Bezirkskommando **Gunzenhausen**. Landbauamt **Eichstätt**. Straßen- und Flußbauamt **Nürnberg**.
Eichamt **Weißenburg i. B.**

I. Amtsgericht Hilpoltstein.

Landgericht und Oberlandesgericht **Nürnberg**. Rentamt **Hilpoltstein**. Notariat **Hilpoltstein**.Brandversicherungs-Inspektionsbezirk **Neumarkt**.**Standesamtsbezirke im ganzen 39.** A. Kombinierte: **Laibstadt**: Laibstadt, Rudletzholz. — **Weinsfeld**: Weinsfeld, Lay. —
Zell: Zell, Unterrödel. B. Die übrigen Gemeinden bilden je einen Standesamtsbezirk für sich.

1. Aberzhausen . . .	390 ₃₁	3	25	127	64	63	83	38	6	—	—	109	18	—	—	127	—	—	—
2. Alfershausen . . .	573 ₀₉	1	73	373	172	201	220	128	25	—	—	4	369	—	—	373	—	—	—
3. Allersberg, M. . .	814 ₂₇	3	342	1407	622	785	771	507	129	—	—	1285	119	1	2	1381	22	4	—
4. Altenfelden . . .	1198 ₄₆	7	40	212	102	110	134	67	11	—	—	177	35	—	—	212	—	—	—

I. Amtsgericht Hilpoltstein (Schluß).

Gemeinden St. = Stadt St.V. = Städtische Verfassung M. = Markt Im übrigen siehe Seite 1.	Fläche in ha	Zahl der		Ortsanwesende Bevölkerung															
		Ort- schaf- ten	Haus- hal- tungen	im gan- zen	nach dem Geschlecht		nach dem Familienstand					nach dem Religionsbekenntnis				nach der Staats- angehörigkeit			
					männlich	weiblich	ledig	ver- heiratet	verwitwet	geschieden	unermittelt	katholisch	protestan- tisch	israelit.	sonst. und unermittelt	Bayern	Uebrigere Reichsang.	Ausländer	unermittelt
5. Birkach	1017 ₉₁	9	67	372	186	186	227	129	15	1	—	225	147	—	—	371	—	1	—
6. Brunnau	679 ₆₁	3	35	170	84	86	100	58	12	—	—	121	49	—	—	170	—	—	—
7. Ebenried	1438 ₇₀	6	104	575	281	294	368	178	29	—	—	362	213	—	—	575	—	—	—
8. Eysölden, M.	647 ₉₃	3	114	537	248	289	314	178	44	1	—	8	529	—	—	536	—	1	—
9. Göggelsbuch	454 ₀₃	2	48	253	111	142	155	82	15	1	—	253	—	—	—	253	—	—	—
10. Hagenbuch	340 ₀₀	3	28	152	71	81	85	60	7	—	—	152	—	—	—	152	—	—	—
11. Harrlach	365 ₇₅	2	25	112	55	57	67	34	10	1	—	24	88	—	—	111	1	—	—
12. Heideck, St., L. V.	385 ₁₈	4	223	888	402	486	484	320	83	1	—	870	18	—	—	878	8	2	—
13. Heuberg	537 ₈₀	6	45	214	104	110	127	77	10	—	—	202	12	—	—	212	—	2	—
14. Hilpoltstein, St.	678 ₅₆	8	363	1535	663	872	902	523	109	1	—	1294	240	—	1	1515	17	3	—
15. Hofstetten	932 ₉₆	5	32	161	78	83	102	52	7	—	—	141	20	—	—	161	—	—	—
16. Jahrsdorf	650 ₂₅	1	47	249	119	130	161	73	15	—	—	244	5	—	—	249	—	—	—
17. Karm	445 ₅₁	3	26	164	76	88	112	44	8	—	—	164	—	—	—	164	—	—	—
18. Laffenau	418 ₅₆	5	31	150	63	87	93	49	7	1	—	95	55	—	—	150	—	—	—
19. Laibstadt	949 ₄₉	1	74	422	203	219	281	122	19	—	—	422	—	—	—	421	1	—	—
20. Lampersdorf	623 ₅₈	4	32	205	102	103	137	62	6	—	—	203	2	—	—	205	—	—	—
21. Lay	445 ₅₉	2	27	152	73	79	95	52	5	—	—	152	—	—	—	152	—	—	—
22. Liebenstadt	1222 ₉₂	5	92	488	248	240	307	156	25	—	—	483	5	—	—	487	1	—	—
23. Meckenhausen	821 ₄₉	3	87	467	232	235	294	152	21	—	—	452	15	—	—	467	—	—	—
24. Michelbach	432 ₂₄	4	27	168	77	91	114	48	6	—	—	167	1	—	—	168	—	—	—
25. Mindorf	359 ₇₀	3	26	132	67	65	80	46	6	—	—	110	22	—	—	132	—	—	—
26. Mörlach	211 ₃₂	2	55	240	112	128	138	83	19	—	—	235	5	—	—	237	3	—	—
27. Mörsdorf	734 ₀₀	2	67	352	174	178	221	110	21	—	—	352	—	—	—	352	—	—	—
28. Ohlangen	374 ₁₄	2	25	137	63	74	82	48	7	—	—	80	57	—	—	137	—	—	—
29. Patersholz	579 ₂₅	4	26	135	65	70	78	53	4	—	—	127	8	—	—	135	—	—	—
30. Pierheim	465 ₈₇	2	30	164	74	90	99	60	5	—	—	164	—	—	—	164	—	—	—
31. Pyras	313 ₇₆	1	32	180	90	90	104	65	10	1	—	5	174	—	1	180	—	—	—
32. Röttenbach	931 ₃₈	2	94	461	216	245	281	159	21	—	—	454	7	—	—	460	1	—	—
33. Rudletzholz	226 ₇₃	1	17	101	46	55	68	26	7	—	—	101	—	—	—	101	—	—	—
34. Schloßberg	434 ₉₄	1	45	227	113	114	140	77	10	—	—	225	2	—	—	227	—	—	—
35. Selingstadt	525 ₅₄	1	30	160	77	83	102	52	6	—	—	160	—	—	—	160	—	—	—
36. Sindersdorf	244 ₉₅	1	22	121	56	65	83	32	6	—	—	121	—	—	—	121	—	—	—
37. Solar	477 ₄₆	3	36	196	84	112	113	74	9	—	—	194	2	—	—	196	—	—	—
38. Stauf	540 ₀₉	2	49	214	94	120	125	77	12	—	—	12	202	—	—	214	—	—	—
39. Tiefenbach	596 ₆₀	3	29	173	84	89	119	40	14	—	—	64	109	—	—	173	—	—	—
40. Unterrödel	458 ₇₈	3	20	96	52	44	48	45	3	—	—	96	—	—	—	96	—	—	—
41. Weinsfeld	452 ₆₁	1	39	191	91	100	116	65	10	—	—	191	—	—	—	190	—	1	—
42. Zell	225 ₂₆	1	45	255	70	185	181	56	17	1	—	246	9	—	—	254	—	1	—
Ausmärk. Bezirke	3520 ₆₅																		
Summe Amtsgericht Hilpoltstein	28137 ₁₇	128	2694	13088	6064	7024	7911	4357	811	9	—	10546	2537	1	4	13019	54	15	—

II. Amtsgericht Greding.

Landgericht **Eichstätt**. Oberlandesgericht **Augsburg**. Rentamt **Greding**. Notariat **Greding**.
Brandversicherungs-Inspektionsbezirk **Eichstätt**.

Standesamtsbezirke im ganzen 42. Jede Gemeinde bildet einen Standesamtsbezirk für sich.

Gemeinden St. — Stadt St.V. — Städtische Verfassung M. — Markt Im übrigen siehe Seite 1.	Fläche in ha	Zahl der		Ortsanwesende Bevölkerung																
		Ort- schaf- ten	Haus- hal- tungen	im gan- zen	nach dem Geschlecht		nach dem Familienstand					nach dem Religionsbekenntnis				nach der Staats- angehörigkeit				
					männlich	weiblich	ledig	ver- heiratet	verwitwet	geschieden	unermittelt	katholisch	protestan- tisch	israelit.	sonst. und unermittelt	Bayern	Uebrig Reichsang.	Ausländer	unermittelt	
43. Altdorf	1081 ₃₇	7	54	298	140	158	200	83	15	—	—	295	2	1	—	298	—	—	—	—
44. Aue	405 ₂₃	2	42	214	102	112	130	71	13	—	—	—	214	—	—	214	—	—	—	—
45. Biburg	367 ₇₂	1	28	132	65	67	76	50	6	—	—	132	—	—	—	132	—	—	—	—
46. Dixenhausen	232 ₆₇	2	20	86	39	47	48	34	4	—	—	17	69	—	—	86	—	—	—	—
47. Emsing	848 ₄₅	3	49	238	119	119	158	66	13	1	—	237	1	—	—	238	—	—	—	—
48. Erkertshofen	726 ₅₅	1	49	260	126	134	169	73	18	—	—	260	—	—	—	260	—	—	—	—
49. Esselberg	471 ₈₂	1	19	121	60	61	87	30	4	—	—	121	—	—	—	121	—	—	—	—
50. Euerwang	965 ₄₈	2	56	353	172	181	236	103	14	—	—	353	—	—	—	352	1	—	—	—
51. Grafenberg	472 ₇₆	1	35	181	87	94	119	50	12	—	—	181	—	—	—	181	—	—	—	—
52. Greding, St., L. V.	1327 ₅₀	9	252	1120	531	589	646	393	81	—	—	1055	62	3	—	1110	9	1	—	—
53. Großhöbing	477 ₁₂	4	37	203	107	96	126	66	11	—	—	200	3	—	—	203	—	—	—	—
54. Großnottersdorf	649 ₈₄	1	26	185	97	88	130	48	7	—	—	185	—	—	—	185	—	—	—	—
55. Hagenich	311 ₅₁	4	31	193	93	100	121	62	9	1	—	—	193	—	—	193	—	—	—	—
56. Hausen	400 ₈₈	2	37	178	84	94	101	65	12	—	—	178	—	—	—	178	—	—	—	—
57. Hermsberg	551 ₁₂	1	37	190	92	98	120	58	12	—	—	190	—	—	—	190	—	—	—	—
58. Kaising	355 ₇₃	1	21	133	61	72	86	44	3	—	—	133	—	—	—	133	—	—	—	—
59. Kaldorf	547 ₃₀	1	56	292	143	149	187	88	17	—	—	292	—	—	—	292	—	—	—	—
60. Kesselberg	651 ₀₃	6	38	190	96	94	108	72	10	—	—	190	—	—	—	190	—	—	—	—
61. Kleinhöbing	358 ₉₈	2	27	128	57	71	77	44	7	—	—	8	120	—	—	117	11	—	—	—
62. Kleinnottersdorf	470 ₃₃	2	23	152	84	68	101	45	6	—	—	152	—	—	—	152	—	—	—	—
63. Kraftsbuch	707 ₀₉	3	35	192	97	95	113	70	9	—	—	187	5	—	—	192	—	—	—	—
64. Landersdorf	656 ₆₈	5	53	228	103	125	145	67	16	—	—	2	226	—	—	228	—	—	—	—
65. Landerzhofen	739 ₂₃	3	43	254	136	118	168	76	10	—	—	254	—	—	—	254	—	—	—	—
66. Lohen	183 ₈₈	2	23	119	57	62	73	41	5	—	—	22	97	—	—	119	—	—	—	—
67. Mantlach	667 ₈₀	1	21	140	63	77	102	34	4	—	—	138	1	—	1	140	—	—	—	—
68. Mettendorf	291 ₅₅	1	17	82	46	36	51	23	8	—	—	82	—	—	—	82	—	—	—	—
69. Morsbach	448 ₅₅	2	34	187	100	87	117	64	6	—	—	186	1	—	—	187	—	—	—	—
70. Obermässing	826 ₃₉	4	97	472	227	245	290	156	26	—	—	463	9	—	—	472	—	—	—	—
71. Oesterberg	392 ₃₄	1	25	155	77	78	107	40	8	—	—	155	—	—	—	155	—	—	—	—
72. Offenbau	530 ₇₂	1	61	257	122	135	144	94	19	—	—	2	255	—	—	257	—	—	—	—
73. Petersbuch	861 ₇₈	2	57	295	143	152	185	88	22	—	—	295	—	—	—	295	—	—	—	—
74. Reinwarzhofen	243 ₃₅	1	16	92	48	44	58	26	8	—	—	—	92	—	—	92	—	—	—	—
75. Röckenhofen	660 ₆₅	1	52	270	136	134	161	92	16	1	—	269	1	—	—	270	—	—	—	—
76. Ruppmannsburg	599 ₅₀	2	42	228	105	123	152	63	13	—	—	2	226	—	—	228	—	—	—	—
77. Schutzensdorf	484 ₃₀	1	25	155	69	86	111	38	6	—	—	155	—	—	—	155	—	—	—	—
78. Schwimbach	575 ₀₁	3	50	272	119	153	162	96	13	1	—	272	—	—	—	272	—	—	—	—
79. Stadelhofen	486 ₉₂	1	18	107	55	52	74	27	6	—	—	107	—	—	—	107	—	—	—	—
80. Thalmässing, M.	603 ₁₇	2	278	1102	493	609	599	412	88	3	—	52	986	64	—	1097	1	4	—	—
81. Titting, M.	580 ₉₃	5	103	460	213	247	287	135	38	—	—	447	12	—	1	453	6	1	—	—

II. Amtsgericht Greding (Schluß).

Gemeinden St. = Stadt St.V. = Städtische Verfassung M. = Markt Im übrigen siehe Seite I.	Fläche in ha	Zahl der		Ortsanwesende Bevölkerung															
		Ort- schaf- ten	Haus- hal- tungen	im gan- zen	nach dem Geschlecht		nach dem Familienstand					nach dem Religionsbekenntnis				nach der Staats- angehörigkeit			
					männlich	weiblich	ledig	ver- heiratet	verwitwet	geschieden	unermittelt	katholisch	protestan- tisch	israelit.	sonst. und unermittelt	Bayern	Uebrige Reichsang.	Ausländer	unermittelt
82. Untermässing . .	781 ₂₉	2	69	323	162	161	196	111	16	—	—	322	1	—	—	322	1	—	—
83. Waizenhofen . .	526 ₅₄	1	28	154	69	85	94	49	11	—	—	2	152	—	—	154	—	—	—
84. Wengen	472 ₁₂	1	43	199	97	102	123	68	8	—	—	1	198	—	—	199	—	—	—
A.-G. Greding . . .	23993 ₄₃	98	2127	10590	5092	5498	6538	3415	630	7	—	7322	3198	68	2	10555	29	6	—
„ Hilpoltstein . .	28137 ₁₇	128	2694	13083	6064	7024	7911	4357	811	9	—	10546	2537	1	4	13019	54	15	—
Summe Bezirksamt Hilpoltstein	52130 ₆₀	226	4821	23678	11156	12522	14449	7772	1441	16	—	17868	5735	69	6	23574	83	21	—

10. Bezirksamt Neustadt a. Aisch.

(Amtsgerichte Neustadt a. A. und Markt-Erlbach.)

Bezirkskommando **Erlangen.** Landbauamt **Windsheim.** Straßen- und Flußbauamt **Ansbach.**
Eichamt **Neustadt a. A.**

I. Amtsgericht Neustadt a. A.

Landgericht **Fürth.** Oberlandesgericht **Nürnberg.** Rentamt **Neustadt a. A.** Notariat **Neustadt a. A.** Sitz eines
Brandversicherungs-Inspektors zu **Neustadt a. A.** (Inspektionsbezirk **Neustadt a. A.**).

Standesamtsbezirke im ganzen 45. Jede Gemeinde bildet einen Standesamtsbezirk für sich.

1. Abtsgreuth . . .	785 ₈₄	3	38	186	87	99	106	69	11	—	—	2	184	—	—	186	—	—	—
2. Altershausen . .	1137 ₂₃	3	61	352	174	178	215	118	19	—	—	10	342	—	—	352	—	—	—
3. Baudenbach, M. .	1059 ₉₅	1	100	496	230	266	283	180	33	—	—	1	495	—	—	496	—	—	—
4. Beerbach	569 ₁₇	2	86	354	172	182	189	144	21	—	—	11	343	—	—	349	5	—	—
5. Bergtheim	169 ₁₉	1	29	144	64	80	76	59	9	—	—	—	144	—	—	144	—	—	—
6. Birkenfeld	375 ₁₉	3	50	238	110	128	136	92	10	—	—	5	233	—	—	232	6	—	—
7. Birnbaum	301 ₇₅	1	51	251	126	125	139	100	12	—	—	1	250	—	—	251	—	—	—
8. Dachsbad, M. . .	476 ₇₅	2	97	471	209	262	273	178	20	—	—	7	464	—	—	471	—	—	—
9. Demantsfürth . .	363 ₆₇	2	52	258	134	124	140	104	14	—	—	15	243	—	—	258	—	—	—
10. Dettendorf . . .	498 ₃₇	2	58	276	142	134	161	99	16	—	—	—	276	—	—	276	—	—	—
11. Diebach	325 ₁₀	1	28	141	66	75	86	49	6	—	—	1	140	—	—	135	6	—	—
12. Diespeck	800 ₃₉	7	179	878	424	454	502	326	50	—	—	4	828	46	—	876	1	1	—
13. Dietersheim . . .	477 ₁₂	1	39	189	101	88	113	56	20	—	—	1	188	—	—	189	—	—	—
14. Eggensee	711 ₈₁	4	29	152	72	80	86	62	4	—	—	3	149	—	—	152	—	—	—
15. Frankenfeld . . .	285 ₀₈	1	18	109	52	57	64	37	8	—	—	—	109	—	—	109	—	—	—
16. Gerhardshofen . .	991 ₇₆	5	92	441	204	237	241	178	22	—	—	2	439	—	—	441	—	—	—
17. Göttelhof	388 ₉₉	4	28	126	69	57	64	55	7	—	—	—	126	—	—	126	—	—	—
18. Gutenstetten . .	903 ₁₄	3	102	556	290	266	325	201	30	—	—	5	551	—	—	555	—	1	—
19. Hambühl	401 ₃₈	1	47	231	106	125	128	87	16	—	—	—	231	—	—	231	—	—	—
20. Herrnneuses . . .	527 ₄₇	3	57	262	129	133	139	107	15	1	—	—	262	—	—	262	—	—	—
21. Kästel	687 ₂₄	4	53	258	122	136	154	91	12	1	—	6	252	—	—	258	—	—	—
22. Losaurach	554 ₈₁	2	34	193	92	101	117	65	11	—	—	—	193	—	—	193	—	—	—
23. Mönchsberg . . .	286 ₉₃	2	20	114	54	60	66	38	10	—	—	1	113	—	—	114	—	—	—
24. Münchsteinach . .	784 ₇₆	2	111	534	259	275	303	204	26	1	—	5	529	—	—	530	—	4	—

I. Amtsgericht Neustadt a. A. (Schluß).

Gemeinden St. = Stadt St.V. = Städtische Verfassung M. = Markt Im übrigen siehe Seite 1.	Fläche in ha	Zahl der		Ortsanwesende Bevölkerung															
		Ort- schaf- ten	Haus- hal- tungen	im gan- zen	nach dem Geschlecht		nach dem Familienstand					nach dem Religionsbekenntnis				nach der Staats- angehörigkeit			
					männlich	weiblich	ledig	ver- heiratet	verwitwet	geschieden	unermittelt	katholisch	protestan- tisch	israelit.	sonst. und unermittelt	Bayern	Uebrig Reichsang.	Ausländer	unermittelt
25. Neuebersbach . .	165 ₆₉	2	30	146	68	78	81	58	7	—	—	5	141	—	—	146	—	—	—
26. Neustadt a. A., St.	1387 ₉₆	9	1016	4124	1991	2133	2281	1561	276	6	—	318	3636	170	—	4032	61	31	—
27. Oberhöchstädt . .	599 ₁₄	1	75	364	182	182	197	138	29	—	—	1	363	—	—	360	3	1	—
28. Oberroßbach . . .	539 ₇₄	3	40	221	113	108	133	76	12	—	—	2	219	—	—	219	1	1	—
29. Pahres	422 ₅₁	1	29	143	71	72	77	56	10	—	—	—	143	—	—	143	—	—	—
30. Peppenhöchstädt	519 ₅₆	4	73	375	191	184	217	138	20	—	—	46	329	—	—	375	—	—	—
31. Rauschenberg, M.	227 ₁₄	2	72	310	149	161	166	130	14	—	—	3	307	—	—	310	—	—	—
32. Reinhardshofen . .	662 ₇₄	2	55	302	144	158	173	108	21	—	—	—	302	—	—	302	—	—	—
33. Rennhofen	547 ₉₇	2	35	173	84	89	101	64	8	—	—	—	173	—	—	173	—	—	—
34. Rockenbach	160 ₆₈	1	36	155	68	87	79	62	14	—	—	—	155	—	—	155	—	—	—
35. Roßbach	183 ₆₉	1	27	136	62	74	80	48	8	—	—	—	136	—	—	136	—	—	—
36. Schauerheim . . .	729 ₄₉	3	82	348	170	178	189	134	25	—	—	8	340	—	—	340	8	—	—
37. Schellert	330 ₅₃	1	41	201	103	98	112	81	8	—	—	—	201	—	—	201	—	—	—
38. Schornweisach . .	915 ₆₂	5	100	484	240	244	276	172	36	—	—	—	484	—	—	483	1	—	—
39. Stübach	793 ₀₆	3	119	586	285	301	361	190	35	—	—	4	582	—	—	586	—	—	—
40. Trangelhöchstädt .	202 ₁₀	3	33	171	78	93	99	64	8	—	—	—	171	—	—	171	—	—	—
41. Traishöchstädt . .	757 ₂₄	3	42	242	96	146	152	73	17	—	—	1	241	—	—	242	—	—	—
42. Uehlfeld, M.	1121 ₀₉	1	190	914	444	470	547	304	62	1	—	11	807	96	—	907	7	—	—
43. Unternesselbach . .	832 ₁₉	1	83	426	215	211	257	153	16	—	—	1	425	—	—	425	1	—	—
44. Unterschweinach . .	496 ₉₅	4	40	230	118	112	145	66	19	—	—	2	228	—	—	230	—	—	—
45. Willmersbach . . .	171 ₈₂	2	48	248	119	129	139	94	15	—	—	1	247	—	—	242	—	6	—
Ausmärk. Bezirke . . .	661 ₂₈																		
Summe Amtsgericht Neustadt a. A.	26291 ₂₈	114	3725	17509	8479	9030	9968	6469	1062	10	—	483	16714	312	—	17364	100	45	—

II. Amtsgericht Markt-Erlbach.

Landgericht Fürth. Oberlandesgericht Nürnberg. Rentamt Markt-Erlbach. Notariat Markt-Erlbach.
Brandversicherungs-Inspektionsbezirk Neustadt a. A.

Standesamtsbezirke im ganzen 39. Jede Gemeinde bildet einen Standesamtsbezirk für sich.

46. Altselingsbach . .	789 ₅₇	5	45	250	119	131	150	81	19	—	—	—	230	—	—	250	—	—	—
47. Bräuersdorf . . .	461 ₆₄	4	29	178	88	90	113	59	6	—	—	4	174	—	—	178	—	—	—
48. Brunn	485 ₂₄	2	96	467	209	258	251	186	30	—	—	7	460	—	—	460	7	—	—
49. Buchen	418 ₆₄	3	19	94	49	45	57	29	8	—	—	—	94	—	—	94	—	—	—
50. Buchklingen . . .	216 ₇₃	2	16	96	47	49	57	34	5	—	—	1	95	—	—	96	—	—	—
51. Diethofen, M. . . .	536 ₈₃	2	145	657	316	341	352	265	40	—	—	7	646	4	—	652	5	—	—
52. Dippoldsberg . . .	468 ₀₂	2	56	271	127	144	143	105	23	—	—	—	271	—	—	271	—	—	—
53. Dürrnbuch	515 ₇₆	1	45	239	117	122	134	87	18	—	—	4	235	—	—	239	—	—	—
54. Ebersbach	537 ₅₅	3	22	125	63	62	71	44	10	—	—	—	125	—	—	125	—	—	—
55. Ebersdorf	601 ₁₃	3	36	175	77	98	95	64	16	—	—	—	175	—	—	175	—	—	—

II. Amtsgericht Markt-Erlbach (Schluß).

Gemeinden St. = Stadt St.V. = Städtische Verfassung M. = Markt Im übrigen siehe Seite 1.	Fläche in ha	Zahl der		Ortsanwesende Bevölkerung															
		Ort- schaf- ten	Haus- hal- tungen	im gan- zen	nach dem Geschlecht		nach dem Familienstand					nach dem Religionsbekenntnis				nach der Staats- angehörigkeit			
					männlich	weiblich	ledig	ver- heiratet	verwitwet	geschieden	unermittelt	katholisch	protestan- tisch	israelit.	sonst. und unermittelt	Bayern	Uebrig Reichsang.	Ausländer	unermittelt
56. Eckenberg . . .	765 ₈₁	2	40	248	123	125	157	74	17	—	—	—	248	—	—	242	6	—	—
57. Emskirchen, M. .	703 ₂₆	5	215	836	434	452	483	353	50	—	—	35	850	1	—	878	8	—	—
58. Erlbach, M. . . .	722 ₀₁	1	297	1138	542	596	597	459	80	2	—	45	1081	12	—	1129	5	4	—
59. Eschenbach . . .	891 ₉₉	4	66	330	161	169	181	133	15	1	—	—	330	—	—	330	—	—	—
60. Gunzendorf . . .	667 ₂₈	5	33	176	91	85	111	54	11	—	—	—	176	—	—	176	—	—	—
61. Hagenbüchach . .	688 ₈₃	2	53	270	129	141	161	102	7	—	—	4	266	—	—	270	—	—	—
62. Herpersdorf . . .	425 ₀₁	3	27	140	66	74	75	53	12	—	—	—	140	—	—	140	—	—	—
63. Hirschneuses . .	560 ₅₂	1	41	211	96	115	120	82	9	—	—	—	211	—	—	211	—	—	—
64. Hohlholz	597 ₈₈	4	42	192	94	98	106	72	14	—	—	1	191	—	—	192	—	—	—
65. Jobstgreuth . . .	390 ₉₀	3	45	253	115	138	157	83	12	1	—	6	247	—	—	253	—	—	—
66. Katterbach . . .	767 ₈₂	6	50	279	128	151	159	103	17	—	—	1	278	—	—	279	—	—	—
67. Kirchfembach . .	418 ₅₄	3	34	189	88	101	114	66	9	—	—	—	189	—	—	189	—	—	—
68. Klausaurach . . .	523 ₆₆	2	32	168	86	82	106	54	8	—	—	—	168	—	—	168	—	—	—
69. Kotzenaurach . .	292 ₁₆	4	30	135	63	72	71	58	6	—	—	—	135	—	—	135	—	—	—
70. Leonrod	212 ₃₁	1	27	104	47	57	52	44	8	—	—	—	104	—	—	104	—	—	—
71. Linden	605 ₆₀	2	92	395	188	207	216	148	31	—	—	5	390	—	—	395	—	—	—
72. Mausdorf	755 ₅₁	4	48	269	131	138	162	96	11	—	—	3	266	—	—	269	—	—	—
73. Neidhardswinden	489 ₈₂	2	47	202	101	101	95	90	17	—	—	—	202	—	—	202	—	—	—
74. Neudorf	582 ₉₈	4	25	128	63	65	77	46	5	—	—	4	124	—	—	128	—	—	—
75. Neuhoft, M. . . .	1147 ₁₉	8	196	908	427	481	497	344	67	—	—	7	901	—	—	907	1	—	—
76. Neuziegenrück . .	81 ₄₃	2	22	97	49	48	53	40	4	—	—	—	97	—	—	97	—	—	—
77. Oberfeldbrecht . .	930 ₃₂	3	47	254	130	124	149	92	13	—	—	1	253	—	—	254	—	—	—
78. Pirkach	342 ₃₀	1	29	175	76	99	113	52	10	—	—	—	175	—	—	175	—	—	—
79. Schauerberg . . .	496 ₁₀	4	40	199	99	100	109	78	12	—	—	—	199	—	—	199	—	—	—
80. Seubersdorf . . .	914 ₈₁	2	57	287	144	143	162	104	21	—	—	—	287	—	—	287	—	—	—
81. Siedelbach	742 ₄₀	6	31	187	87	100	121	58	7	1	—	—	187	—	—	187	—	—	—
82. Trautskirchen . .	658 ₀₄	4	135	610	302	308	371	197	42	—	—	5	605	—	—	610	—	—	—
83. Wilhelmsdorf . .	237 ₆₀	3	123	490	233	257	255	199	35	1	—	3	486	—	1	480	10	—	—
84. Wilhermsdorf, M.	594 ₂₅	5	346	1448	684	764	814	530	102	2	—	65	1312	71	—	1425	19	4	—
Ausmärk. Bezirke . .	778 ₉₄																		
A.-G. Markt-Erlbach	23016 ₉₉	123	2779	12920	6189	6731	7267	4818	827	8	—	208	12623	88	1	12851	61	8	—
„ Neustadt a. A.	26291 ₂₈	114	3725	17509	8479	9030	9968	6469	1062	10	—	483	16714	312	—	17364	100	45	—
Summe Bezirksamt Neustadt a. A.	49308 ₂₇	237	6504	30429	14668	15761	17235	11287	1889	18	—	691	29337	400	1	30215	161	53	—

II. Bezirksamt Nürnberg.

(Landbezirk des Amtsgerichts Nürnberg und Amtsgericht Altdorf.)

Bezirkskommando, Landbauamt, Straßen- und Flußbauamt **Nürnberg**. Eichamt **Nürnberg II**.

I. Landbezirk des Amtsgerichts Nürnberg.

Landgericht und Oberlandesgericht **Nürnberg**. Rentämter **Nürnberg I, II** und **III**. Notariate **Nürnberg I** mit **VI**.
Brandversicherungs-Inspektionsbezirk **Nürnberg**.

Standesamtsbezirke im ganzen 8. Jede Gemeinde bildet einen Standesamtsbezirk für sich.

Gemeinden St. = Stadt St.V. = Städtische Verfassung M. = Markt Im übrigen siehe Seite 1.	Fläche in ha	Zahl der		Ortsanwesende Bevölkerung															
		Ort- schaf- ten	Haus- hal- tungen	im gan- zen	nach dem Geschlecht		nach dem Familienstand					nach dem Religionsbekenntnis				nach der Staats- angehörigkeit			
					männlich	weiblich	ledig	ver- heiratet	verwitwet	geschieden	unermittelt	katholisch	protestan- tisch	israelit.	sonst. und unermittelt	Bayern	Uebrig Reichsang.	Ausländer	unermittelt
1. Allmoshof . . . *	219 ₈₂	1	131	611	290	321	354	216	39	2	—	16	595	—	—	607	4	—	—
2. Lauf am Holz . .	293 ₃₀	5	274	1301	645	656	781	463	56	1	—	120	1176	3	2	1274	21	6	—
3. Lohe *	134 ₂₆	1	76	388	189	199	222	138	28	—	—	11	377	—	—	388	—	—	—
4. Schwaig	194 ₈₀	3	88	456	234	222	275	158	23	—	—	31	425	—	—	443	1	12	—
5. Stein	34 ₁₉	1	558	2295	1100	1195	1294	878	120	3	—	161	2131	3	—	2246	38	11	—
6. Weiherbuch . . }	525 ₈₇	2	56	241	118	123	140	92	9	—	—	14	227	—	—	235	5	1	—
7. Zerzabelshof . . *	76 ₁₇	2	154	701	352	349	406	266	29	—	—	155	545	—	1	674	13	14	—
8. Ziegelstein . . *	247 ₇₈	2	122	632	311	321	375	227	30	—	—	59	573	—	—	610	15	7	—
Ausmärk. Bezirke .	4549 ₃₁																		
Landbezirk d. Amts- gerichts Nürnberg	6275 ₀₀	17	1459	6625	3239	3386	3847	2438	334	6	—	567	6049	6	3	6477	97	51	—

II. Amtsgericht Altdorf.

Landgericht und Oberlandesgericht **Nürnberg**. Rentamt **Altdorf**. Notariat **Altdorf**. Brandversicherungs-
Inspektionsbezirk **Nürnberg**.

Standesamtsbezirke im ganzen 33. Jede Gemeinde bildet einen Standesamtsbezirk für sich.

9. Altdorf, St. . . .	879 ₇₀	6	727	2887	1363	1524	1655	1015	215	1	1	238	2641	3	5	2877	8	1	1
10. Althenthann . . .	601 ₃₄	3	83	423	212	211	257	139	27	—	—	2	421	—	—	423	—	—	—
11. Brunn	148 ₅₃	2	26	148	71	77	94	49	5	—	—	1	147	—	—	148	—	—	—
12. Burgthann	528 ₁₉	6	123	600	291	309	342	239	19	—	—	23	577	—	—	593	7	—	—
13. Diepersdorf . . .	412 ₇₇	2	129	635	310	325	369	222	44	—	—	6	629	—	—	635	—	—	—
14. Dörlbach	488 ₇₄	3	30	183	89	94	121	53	9	—	—	2	181	—	—	183	—	—	—
15. Eismannsberg . .	436 ₄₆	1	76	369	179	190	230	124	15	—	—	17	352	—	—	369	—	—	—
16. Entenberg	226 ₃₅	1	48	217	104	113	126	75	16	—	—	—	217	—	—	217	—	—	—
17. Etzelsdorf	570 ₃₄	2	71	359	181	178	208	133	18	—	—	3	356	—	—	359	—	—	—
18. Feucht, M.	286 ₁₅	1	260	1058	502	556	607	366	84	1	—	154	904	—	—	1021	26	11	—
19. Fischbach	314 ₀₀	3	161	745	370	375	446	261	38	—	—	20	725	—	—	745	—	—	—
20. Gersdorf	673 ₆₁	4	74	371	175	196	208	135	28	—	—	—	371	—	—	371	—	—	—
21. Grub	508 ₈₁	2	46	259	119	140	163	84	12	—	—	—	259	—	—	259	—	—	—

II. Amtsgericht Altdorf (Schluß).

Gemeinden St. = Stadt St.V. = Städtische Verfassung M. = Markt Im übrigen siehe Seite 1.	Fläche in ha	Zahl der		Ortsanwesende Bevölkerung															
		Ort- schaf- ten	Haus- hal- tungen	im gan- zen	nach dem Geschlecht		nach dem Familienstand					nach dem Religionsbekenntnis				nach der Staats- angehörigkeit			
					männlich	weiblich	ledig	ver- heiratet	verwitwet	geschieden	unermittelt	katholisch	protestan- tisch	israelit.	sonst. und unermittelt	Bayern	Uebrig Reichsang.	Ausländer	unermittelt
22. Grünsberg	326 ₀₉	4	48	225	110	115	129	86	10	—	—	10	215	—	—	225	—	—	—
23. Hagenhausen . .	511 ₅₂	2	53	251	119	132	158	73	20	—	—	217	34	—	—	247	—	4	—
24. Haimendorf . . .	350 ₄₂	5	67	329	159	170	198	114	17	—	—	10	319	—	—	326	3	—	—
25. Leinburg	441 ₅₆	4	155	715	358	357	409	263	42	1	—	14	699	2	—	714	—	1	—
26. Lindelburg . . .	681 ₁₅	2	36	167	76	91	94	58	15	—	—	7	160	—	—	167	—	—	—
27. Moosbach	325 ₉₅	7	39	237	128	109	155	70	12	—	—	33	204	—	—	233	2	2	—
28. Oberferrieden . .	541 ₄₀	6	110	503	257	251	289	186	33	—	—	14	494	—	—	508	—	—	—
29. Oberhaidelbach .	227 ₀₂	1	32	193	94	99	118	61	14	—	—	—	193	—	—	193	—	—	—
30. Penzenhofen . . .	384 ₈₀	3	56	285	137	148	174	96	15	—	—	4	281	—	—	282	3	—	—
31. Pühlheim	633 ₄₉	4	58	325	169	156	198	109	18	—	—	1	324	—	—	325	—	—	—
32. Püscheldorf . . .	331 ₉₄	3	29	161	80	81	102	52	7	—	—	1	160	—	—	161	—	—	—
33. Rasch	569 ₆₅	1	93	453	204	249	264	166	22	1	—	5	448	—	—	453	—	—	—
34. Rieden	706 ₂₀	2	74	417	210	207	262	135	20	—	—	8	409	—	—	416	—	1	—
35. Röthenbach . . .	340 ₅₉	3	34	176	77	99	105	60	11	—	—	—	176	—	—	176	—	—	—
36. Schwarzenbach . .	314 ₈₀	2	58	311	157	154	193	95	23	—	—	6	305	—	—	311	—	—	—
37. Schwarzenbruck .	794 ₃₂	3	126	550	261	289	310	206	32	2	—	71	479	—	—	546	4	—	—
38. Unterferrieden . .	917 ₇₈	1	82	387	182	205	213	144	29	1	—	4	380	—	3	384	3	—	—
39. Unterhaidelbach .	249 ₉₉	3	19	113	59	54	78	26	9	—	—	1	112	—	—	113	—	—	—
40. Weißenbrunn . . .	686 ₇₇	3	74	388	178	210	238	121	29	—	—	—	388	—	—	388	—	—	—
41. Winkelhaid	466 ₈₁	3	106	511	251	260	294	193	24	—	—	6	504	—	1	511	—	—	—
Ausmärk. Bezirke . .	9435 ₈₂																		
A.-G. Altdorf	25312 ₈₆	98	3203	14956	7232	7724	8807	5209	932	7	1	878	14064	5	9	14879	56	20	1
Landbezirk d. Amts- gerichts Nürnberg	6275 ₀₀	17	1459	6625	3239	3386	3847	2438	334	6	—	567	6049	6	3	6477	97	51	—
Summe Bezirksamt Nürnberg	31587 ₈₆	115	4662	21581	10471	11110	12654	7647	1266	13	1	1445	20113	11	12	21356	153	71	1

12. Bezirksamt Rothenburg o. Tauber.

(Landbezirk des Amtsgerichts Rothenburg o. T. und Amtsgericht Schillingsfürst.)

Bezirkskommando **Ansbach.** Landbauamt **Windsheim.** Straßen- und Flußbauamt **Ansbach.** Eichamt **Rothenburg o. T.**

I. Landbezirk des Amtsgerichts Rothenburg o. T.

Landgericht **Ansbach.** Oberlandesgericht **Nürnberg.** Rentamt **Rothenburg o. T.** Notariat **Rothenburg o. T.**
Brandversicherungs-Inspektionsbezirk **Ansbach.**

Standesamtsbezirke im ganzen 40. Jede Gemeinde bildet einen Standesamtsbezirk für sich.

1. Adelshofen	1007 ₂₂	4	74	400	207	193	246	136	18	—	—	1	399	—	—	375	25	—	—
2. Anfelden	333 ₇₃	1	26	124	65	59	71	42	11	—	—	1	123	—	—	124	—	—	—
3. Bettenfeld	957 ₃₅	3	55	362	180	182	239	107	16	—	—	1	361	—	—	343	19	—	—
4. Bettwar	258 ₅₆	1	38	212	106	106	127	73	12	—	—	—	212	—	—	201	11	—	—

I. Landbezirk des Amtsgerichts Rothenburg o. T. (Schluß)

Gemeinden St. = Stadt St.V. = Städtische Verfassung M. = Markt Im übrigen siehe Seite 1.	Fläche in ha	Zahl der		Ortsanwesende Bevölkerung															
		Ort- schaf- ten	Haus- hal- tungen	im gan- zen	nach dem Geschlecht		nach dem Familienstand					nach dem Religionsbekenntnis				nach der Staats- angehörigkeit			
					männlich	weiblich	ledig	ver- heiratet	verwitwet	geschieden	unermittelt	katholisch	protestan- tisch	israelit.	sonst. und unermittelt	Bayern	Uebrig Reichsang.	Ausländer	unermittelt
5. Bieg	910 ₃₃	6	51	295	143	152	175	101	18	1	—	—	295	—	—	281	14	—	—
6. Binzwangen . . .	1139 ₆₅	3	68	378	184	194	235	127	16	—	—	2	376	—	—	378	—	—	—
7. Buch a. Wald . .	649 ₂₉	1	80	397	193	204	218	153	26	—	—	1	396	—	—	396	1	—	—
8. Burghausen . . .	316 ₈₉	1	15	78	34	44	53	17	7	1	—	1	77	—	—	78	—	—	—
9. Cadolzhofen . . .	414 ₅₄	1	32	174	75	99	97	58	19	—	—	—	174	—	—	174	—	—	—
10. Dornhausen . . .	702 ₁₄	2	30	201	105	96	127	62	12	—	—	—	199	2	—	200	1	—	—
11. Endsee	714 ₈₈	2	39	201	109	92	123	70	8	—	—	3	198	—	—	196	5	—	—
12. Ermetzhof	174 ₈₃	1	19	94	45	49	48	37	9	—	—	—	94	—	—	94	—	—	—
13. Frommetsfelden .	322 ₈₄	1	31	172	82	90	97	67	8	—	—	—	172	—	—	170	2	—	—
14. Gattenhofen . . .	960 ₄₂	2	70	357	176	181	210	129	18	—	—	5	352	—	—	344	13	—	—
15. Gebsattel	1017 ₂₂	3	167	727	355	372	428	260	39	—	—	381	346	—	—	707	20	—	—
16. Geslau	559 ₁₈	1	57	296	144	152	180	100	16	—	—	1	295	—	—	296	—	—	—
17. Großharbach . . .	540 ₅₅	1	44	223	115	108	125	84	14	—	—	2	221	—	—	215	8	—	—
18. Gunzendorf . . .	826 ₄₂	3	51	279	136	143	170	94	15	—	—	—	279	—	—	278	1	—	—
19. Habelsee	573 ₉₈	1	39	199	96	103	121	68	10	—	—	—	199	—	—	198	1	—	—
20. Hartershofen . . .	590 ₁₄	2	61	293	148	145	166	119	8	—	—	19	274	—	—	286	7	—	—
21. Insingen	1400 ₆₂	6	112	605	305	300	395	177	33	—	—	8	597	—	—	572	33	—	—
22. Kirmberg	563 ₇₅	4	41	207	109	98	120	75	12	—	—	1	206	—	—	207	—	—	—
23. Leuzenbronn . . .	1116 ₇₀	7	58	414	214	200	262	126	26	—	—	19	395	—	—	367	35	12	—
24. Lohr	733 ₁₃	2	43	266	135	131	167	90	9	—	—	—	266	—	—	260	6	—	—
25. Neusitz	901 ₇₅	5	93	431	214	217	238	173	20	—	—	8	423	—	—	423	8	—	—
26. Neustetten	365 ₈₃	1	36	199	97	102	114	67	18	—	—	2	197	—	—	170	29	—	—
27. Nordenberg	610 ₀₃	4	50	241	116	125	127	99	15	—	—	2	239	—	—	238	3	—	—
28. Oberfelden	462 ₉₃	2	26	122	53	69	69	45	8	—	—	1	121	—	—	122	—	—	—
29. Oberscheckenbach	551 ₃₁	2	34	202	98	104	128	59	15	—	—	1	201	—	—	177	24	1	—
30. Ohrenbach	1144 ₅₃	3	95	478	248	230	273	166	39	—	—	1	477	—	—	471	7	—	—
31. Poppenbach	307 ₉₂	1	14	88	43	45	56	30	2	—	—	—	88	—	—	88	—	—	—
32. Preuntsfelden . . .	745 ₂₇	3	61	277	140	137	151	105	21	—	—	3	274	—	—	276	1	—	—
33. Schwabsroth . . .	1435 ₀₈	6	73	440	205	235	272	145	23	—	—	1	439	—	—	440	—	—	—
34. Schweinsdorf . . .	454 ₈₉	1	66	324	162	162	198	98	28	—	—	—	324	—	—	315	9	—	—
35. Steinach	494 ₆₅	2	58	277	137	140	158	109	10	—	—	1	276	—	—	270	7	—	—
36. Steinsfeld	663 ₆₁	3	66	347	184	163	217	112	17	1	—	5	342	—	—	342	4	1	—
37. Stettberg	444 ₂₉	1	38	169	76	93	95	57	17	—	—	1	168	—	—	169	—	—	—
38. Tauberschecken- bach	312 ₇₆	1	46	210	104	106	116	82	12	—	—	—	210	—	—	202	8	—	—
39. Tauberszell	490 ₅₀	1	60	303	153	150	169	115	19	—	—	3	300	—	—	277	26	—	—
40. Windelsbach . . .	592 ₂₄	1	60	276	137	139	157	105	14	—	—	1	275	—	—	276	—	—	—
Ausmärk. Bezirke . .	1188 ₀₀																		
Landbezirk des A.-G. Rothenburg o. T.	27949 ₉₈	96	2177	11338	5628	5710	6738	3939	658	3	—	476	10860	2	—	10996	328	14	—

II. Amtsgericht Schillingsfürst.

Landgericht **Ansbach**. Oberlandesgericht **Nürnberg**. Rentamt **Rothenburg o. T.** Notariat **Schillingsfürst**.
Brandversicherungs-Inspektionsbezirk **Ansbach**.

Standesamtsbezirke im ganzen 21. Jede Gemeinde bildet einen Standesamtsbezirk für sich.

Gemeinden St. = Stadt St.V. = Städtische Verfassung M. = Markt Im übrigen siehe Seite 1.	Fläche in ha	Zahl der		Ortsanwesende Bevölkerung															
		Ort- schaf- ten	Haus- hal- tungen	im gan- zen	nach dem Geschlecht		nach dem Familienstand					nach dem Religionsbekenntnis				nach der Staats- angehörigkeit			
					männlich	weiblich	ledig	ver- heiratet	verwitwet	geschieden	unermittelt	katholisch	protestan- tisch	israelit.	sonst. und unermittelt	Bayern	Uebrige Reichsang.	Ausländer	unermittelt
41. Bellershausen . .	424 ⁹⁴	1	37	182	88	94	125	45	12	—	—	81	101	—	—	182	—	—	—
42. Bockenfeld . . .	332 ⁸⁴	1	49	226	106	120	121	92	13	—	—	1	225	—	—	208	18	—	—
43. Bottenweiler . .	464 ⁸¹	4	38	195	93	102	132	52	11	—	—	—	195	—	—	194	1	—	—
44. Brunst	422 ⁷⁴	3	51	243	122	121	150	79	14	—	—	2	241	—	—	241	2	—	—
45. Diebach	982 ⁸⁵	2	89	453	235	218	280	154	19	—	—	4	449	—	—	439	14	—	—
46. Dombühl, M. . .	977 ²¹	3	125	538	254	284	297	218	23	—	—	25	513	—	—	532	6	—	—
47. Eckartsweiler . .	645 ¹⁴	2	25	152	81	71	107	35	10	—	—	12	140	—	—	152	—	—	—
48. Erlach	699 ¹⁷	4	28	200	104	96	140	51	9	—	—	1	199	—	—	200	—	—	—
49. Erzberg	792 ⁷²	6	63	328	164	164	218	93	17	—	—	—	328	—	—	322	6	—	—
50. Faulenberg . . .	749 ²⁹	3	43	217	107	110	129	74	14	—	—	2	215	—	—	217	—	—	—
51. Gailnau	425 ⁶⁸	2	36	180	90	90	107	55	18	—	—	5	175	—	—	167	13	—	—
52. Gailroth	864 ⁷⁷	4	64	313	148	165	172	117	24	—	—	1	312	—	—	294	19	—	—
53. Gastenfelden . .	1231 ³⁸	6	72	396	200	196	240	134	21	1	—	1	395	—	—	395	1	—	—
54. Hagenau	763 ⁴²	4	30	197	98	99	116	73	8	—	—	—	197	—	—	197	—	—	—
55. Oestheim	815 ⁶¹	2	81	395	196	199	252	119	24	—	—	—	394	1	—	386	9	—	—
56. Schillingsfürst, M.	1129 ⁹¹	10	373	1599	722	877	942	552	100	5	—	595	1001	1	2	1552	44	3	—
57. Stitzendorf . . .	882 ⁶²	5	66	341	163	178	197	121	23	—	—	1	340	—	—	341	—	—	—
58. Sulz	579 ⁹⁴	5	77	396	203	193	237	132	27	—	—	4	392	—	—	396	—	—	—
59. Wettringen . . .	1359 ³⁰	5	154	707	328	379	406	254	47	—	—	10	695	—	2	655	49	3	—
60. Wildenholz . . .	865 ⁴³	2	112	542	265	277	319	193	30	—	—	11	531	—	—	527	15	—	—
61. Wörnitz	1150 ⁶⁷	11	112	540	262	278	307	193	40	—	—	9	531	—	—	532	8	—	—
Ausmärk. Bezirke .	621 ⁶⁰																		
A.-G. Schillingsfürst	17182 ⁵⁴	85	1725	8340	4029	4311	4994	2836	504	6	—	765	7569	2	4	8129	205	6	—
Landbezirk des A.-G. Rothenburg o. T.	27949 ⁹⁸	96	2177	11338	5628	5710	6738	3939	658	3	—	476	10860	2	—	10996	328	14	—
Summe Bezirksamt Rothenburg o. T.	45132 ⁵²	181	3902	19678	9657	10021	11732	6775	1162	9	—	1241	18429	4	4	19125	533	20	—

13. Bezirksamt Scheinfeld.

Amtsgericht Scheinfeld.

Bezirkskommando **Kitzingen**. Landbauamt **Windsheim**. Straßen- und Flußbauamt **Ansbach**. Eichamt **Neustadt a. A.**

Landgericht **Fürth**. Oberlandesgericht **Nürnberg**. Rentamt **Markt-Bibart**. Notariat **Scheinfeld**.
Brandversicherungs-Inspektionsbezirk **Neustadt a. A.**

Standesamtsbezirke im ganzen 53. Jede Gemeinde bildet einen Standesamtsbezirk für sich.

Gemeinden St. = Stadt St.V. = Städtische M. = Markt Im übrigen siehe Seite 1.	Fläche in ha	Zahl der		Ortsanwesende Bevölkerung															
		Ort- schaf- ten	Haus- halt- ungen	im gan- zen	nach dem Geschlecht		nach dem Familienstand					nach dem Religionsbekenntnis				nach der Staats- angehörigkeit			
					männlich	weiblich	ledig	ver- heiratet	verwitwet	geschieden	unermittelt	katholisch	protestan- tisch	israelit.	sonst. und unermittelt	Bayern	Uebrig Reichsang.	Ausländer	unermittelt
1. Altmannshausen .	1118 ⁸⁹	3	46	265	113	152	168	83	14	—	—	219	46	—	—	265	—	—	—
2. Appenfelden . .	368 ⁴⁶	3	43	199	102	97	116	70	13	—	—	156	43	—	—	199	—	—	—
3. Bibart, M. . . .	1461 ³³	3	176	726	346	380	402	264	59	1	—	618	106	2	—	725	1	—	—
4. Birklingen . . .	284 ³⁷	1	21	97	49	48	57	35	5	—	—	75	22	—	—	95	1	1	—
5. Breitenlohe . . .	199 ⁹¹	1	27	135	68	67	78	51	6	—	—	79	56	—	—	134	1	—	—
6. Burgambach . .	342 ⁹⁹	1	26	131	66	65	70	50	11	—	—	7	124	—	—	131	—	—	—
7. Burghaslach, M.	815 ⁵⁵	5	211	916	453	463	509	360	47	—	—	68	745	103	—	911	3	2	—
8. Deutenheim . . .	640 ⁴⁰	2	44	217	102	115	132	71	14	—	—	1	216	—	—	215	1	1	—
9. Dornheim	1110 ⁰⁷	3	94	420	201	219	224	176	20	—	—	187	187	46	—	420	—	—	—
10. Einersheim, M.	776 ⁶⁰	6	173	733	335	398	423	263	47	—	—	70	663	—	—	723	5	5	—
11. Erlabronn	291 ⁸⁵	1	45	223	115	108	134	76	13	—	—	211	12	—	—	223	—	—	—
12. Ezelheim	698 ⁵⁷	1	56	257	123	134	148	94	15	—	—	—	257	—	—	256	1	—	—
13. Frankfurt	462 ⁹²	2	20	116	54	62	67	45	4	—	—	104	12	—	—	116	—	—	—
14. Freihaslach . . .	836 ⁷⁸	3	52	260	123	137	151	91	18	—	—	13	247	—	—	260	—	—	—
15. Fürstenforst . .	86 ⁵⁴	1	26	108	50	58	59	42	7	—	—	2	106	—	—	108	—	—	—
16. Füttersee	446 ⁴⁸	2	28	187	84	103	127	54	6	—	—	10	177	—	—	187	—	—	—
17. Geiselwind, M. .	892 ²³	6	105	478	224	254	288	157	32	1	—	449	28	1	—	477	1	—	—
18. Gleißenberg . . .	260 ⁹⁰	1	38	200	97	103	108	77	15	—	—	5	195	—	—	200	—	—	—
19. Gräfenneuses . .	452 ⁴⁴	1	22	131	63	68	89	36	6	—	—	68	63	—	—	131	—	—	—
20. Grappertshofen .	501 ⁹³	3	24	121	64	57	71	45	5	—	—	105	16	—	—	121	—	—	—
21. Haag	553 ⁸⁶	2	40	200	98	102	113	70	17	—	—	9	191	—	—	200	—	—	—
22. Hellmitzheim . .	993 ⁵²	6	106	454	225	229	246	181	26	1	—	13	441	—	—	453	1	—	—
23. Herpersdorf . . .	693 ⁵⁸	3	43	253	129	124	168	76	9	—	—	243	10	—	—	253	—	—	—
24. Holzberndorf . .	218 ²⁷	1	16	69	32	37	33	31	5	—	—	2	67	—	—	69	—	—	—
25. Ingolstadt	588 ⁴¹	1	36	175	86	89	103	64	8	—	—	—	175	—	—	175	—	—	—
26. Iphofen, St. . . .	2606 ⁴⁵	5	432	1805	894	911	1011	684	105	5	—	1721	83	1	—	1785	16	4	—
27. Kirchrimbach . .	1054 ³⁷	5	69	383	195	188	236	128	19	—	—	14	369	—	—	381	2	—	—
28. Kornhöfstadt . .	679 ³⁶	3	85	422	207	215	261	139	22	—	—	384	37	1	—	422	—	—	—
29. Krassolzheim . .	925 ⁵⁰	1	44	187	90	97	108	68	11	—	—	2	185	—	—	187	—	—	—
30. Krautostheim . .	561 ⁷⁸	2	72	361	174	187	217	123	20	1	—	2	359	—	—	358	3	—	—
31. Krettenbach . . .	292 ⁷⁰	3	28	137	64	73	76	53	8	—	—	9	128	—	—	134	3	—	—
32. Langenberg	369 ⁹⁴	1	27	144	67	77	84	50	10	—	—	103	41	—	—	144	—	—	—
33. Langenfeld	719 ⁸²	3	111	526	238	288	319	181	26	—	—	37	489	—	—	520	—	6	—
34. Mönchsondheim .	627 ³¹	3	57	294	149	145	176	97	21	—	—	4	290	—	—	291	3	—	—
35. Nenzenheim . . .	1069 ⁵²	2	135	574	285	289	302	245	26	1	—	7	514	53	—	567	7	—	—

Amtsgericht Scheinfeld (Schluß).

Gemeinden St. = Stadt St.V. = Städtische Verfassung M. = Markt Im übrigen siehe Seite I.	Fläche in ha	Zahl der		Ortsanwesende Bevölkerung															
		Ort- schaf- ten	Haus- hal- tungen	im gan- zen	nach dem Geschlecht		nach dem Familienstand					nach dem Religionsbekenntnis				nach der Staats- angehörigkeit			
					männlich	weiblich	ledig	ver- heiratet	verwitwet	geschieden	unermittelt	katholisch	protestan- tisch	israelit.	sonst. und unermittelt	Bayern	Uebrige Reichsang.	Ausländer	unermittelt
36. Neundorf	363 ⁸⁶	2	23	117	62	55	80	29	8	—	—	7	110	—	—	116	1	—	—
37. Niederndorf . . .	247 ¹⁶	1	28	156	80	76	94	54	8	—	—	41	115	—	—	156	—	—	—
38. Nordheim, M. . .	1551 ⁵²	4	109	499	238	261	291	174	34	—	—	10	489	—	—	497	—	2	—
39. Oberlaimbach . .	354 ⁵²	2	32	137	61	76	74	54	9	—	—	2	135	—	—	135	2	—	—
40. Oberrimbach . .	994 ⁴¹	2	48	247	121	126	149	84	14	—	—	40	207	—	—	247	—	—	—
41. Oberscheinfeld, M.	1444 ⁰⁶	6	74	400	189	211	261	117	22	—	—	392	8	—	—	400	—	—	—
42. Obersteinbach . .	542 ⁸³	4	69	353	162	191	216	113	22	2	—	19	334	—	—	342	11	—	—
43. Possenheim . . .	518 ⁹⁷	1	46	228	111	117	137	76	14	1	—	7	221	—	—	226	2	—	—
44. Prühl	638 ³⁴	2	58	293	149	144	164	109	20	—	—	8	285	—	—	293	—	—	—
45. Ruthmannsweiler	300 ⁸⁵	1	20	83	37	46	45	31	7	—	—	3	80	—	—	83	—	—	—
46. Scheinfeld, St. . .	468 ⁰⁰	5	303	1262	571	691	738	439	82	3	—	1014	158	90	—	1209	29	24	—
47. Schnodsenbach . .	367 ¹⁰	3	78	289	141	148	155	113	21	—	—	74	208	7	—	289	—	—	—
48. Stierhöfstetten . .	595 ⁸⁹	3	37	232	120	112	138	78	16	—	—	5	227	—	—	232	—	—	—
49. Sugenheim, M. . .	1323 ⁹⁹	3	169	726	356	370	423	263	40	—	—	17	630	79	—	726	—	—	—
50. Taschendorf, M. .	878 ⁷⁷	3	83	422	212	210	245	150	27	—	—	14	408	—	—	422	—	—	—
51. Thierberg	263 ⁰⁸	1	34	156	75	81	79	68	9	—	—	154	2	—	—	154	2	—	—
52. Ullstadt	1238 ⁹³	3	123	569	277	292	343	189	36	1	—	154	400	15	—	553	16	—	—
53. Unterlaimbach . .	404 ³¹	1	41	200	100	100	111	81	8	—	—	1	199	—	—	200	—	—	—
54. Wasserberndorf . .	857 ⁴²	7	69	381	186	195	225	132	24	—	—	81	300	—	—	377	4	—	—
55. Ziegenbach . . .	432 ²⁴	2	33	121	56	65	64	51	6	—	—	6	115	—	—	121	—	—	—
Ausmärk. Bezirke . .	1532 ⁴³																		
Summe Bezirksamt Scheinfeld	39322 ²³	146	4055	18775	9069	9706	10906	6735	1117	17	—	7046	11331	398	—	18614	116	45	—

14. Bezirksamt Schwabach.

(Landbezirk des Amtsgerichts Schwabach und Amtsgericht Roth.)

Bezirkskommando **Gunzenhausen**. Landbauamt, Straßen- und Flußbauamt **Nürnberg**. Eichamt **Schwabach**.

I. Landbezirk des Amtsgerichts Schwabach.

Landgericht und Oberlandesgericht **Nürnberg**. Rentamt **Schwabach**. Notariat **Schwabach**. Brandversicherungs-Inspektionsbezirk **Fürth**.

Standesamtsbezirke im ganzen 29. Jede Gemeinde bildet einen Standesamtsbezirk für sich.

1. Barthelmesaurach	831 ¹¹	5	88	481	239	242	281	166	34	—	—	14	467	—	—	479	—	2	—
2. Büchenbach . . .	1054 ⁰²	3	119	536	271	265	284	213	37	2	—	9	527	—	—	536	—	—	—
3. Deutenbach . . .	653 ⁸¹	5	298	1203	579	624	643	496	64	—	—	60	1143	—	—	1184	14	5	—
4. Dietersdorf . . .	1335 ⁴⁰	7	132	680	323	357	404	234	42	—	—	18	662	—	—	679	—	1	—
5. Ebersbach	722 ³⁷	2	41	202	101	101	118	68	16	—	—	7	195	—	—	202	—	—	—
6. Eibach	325 ¹²	4	310	1335	648	687	740	529	65	1	—	116	1214	—	5	1290	40	5	—
7. Großschwarzen- lohe	709 ⁶⁴	5	96	470	233	237	278	167	25	—	—	46	424	—	—	470	—	—	—

I. Landbezirk des Amtsgerichts Schwabach (Schluß).

Gemeinden St. = Stadt St.V. = Städtische Verfassung M. = Markt Im übrigen siehe Seite 1.	Fläche in ha	Zahl der		Ortsanwesende Bevölkerung															
		Ort- schaf- ten	Haus- hal- tungen	im gan- zen	nach dem Geschlecht		nach dem Familienstand					nach dem Religionsbekenntnis				nach der Staats- angehörigkeit			
					männlich	weiblich	ledig	ver- heiratet	verwitwet	geschieden	unermittelt	katholisch	protestan- tisch	israelit.	sonst. und unermittelt	Bayern	Uebrig Reichs- ang.	Ausländer	unermittelt
8. Günzersreuth . .	1314 ⁷⁷	8	77	434	226	208	280	131	21	2	—	6	428	—	—	433	1	—	—
9. Gustenfelden . .	983 ⁷³	3	95	476	222	254	257	179	39	1	—	1	475	—	—	473	—	3	—
10. Kammerstein . .	1524 ⁶⁸	6	112	541	255	286	322	192	26	1	—	15	526	—	—	541	—	—	—
11. Katzwang	779 ³⁸	2	170	778	397	381	458	280	40	—	—	70	708	—	—	759	5	14	—
12. Kleinschwarzen- lohe	524 ⁰⁹	6	64	335	162	173	195	119	20	1	—	19	316	—	—	330	5	—	—
13. Kornburg, M. . .	431 ⁹²	1	152	666	317	349	371	248	47	—	—	31	635	—	—	661	4	1	—
14. Leerstetten . . .	2072 ²³	6	100	449	226	223	231	183	35	—	—	8	441	—	—	444	5	—	—
15. Ottersdorf	1419 ²²	5	85	421	215	206	237	165	19	—	—	3	418	—	—	421	—	—	—
16. Penzendorf . . .	848 ⁶⁴	3	73	390	182	208	242	136	12	—	—	35	355	—	—	384	—	6	—
17. Prünst	1493 ⁹³	4	65	361	176	185	215	129	16	1	—	2	359	—	—	361	—	—	—
18. Raubersried . . .	2143 ¹⁸	3	47	250	131	119	150	88	12	—	—	33	217	—	—	248	2	—	—
19. Rednitzhembach	595 ⁸⁹	4	99	412	213	199	224	164	24	—	—	15	397	—	—	411	1	—	—
20. Regelsbach . . .	1439 ⁸⁵	8	112	624	298	326	389	201	33	1	—	3	621	—	—	623	—	1	—
21. Reichelsdorf . .	350 ⁹⁰	5	278	1163	573	590	651	449	63	—	—	99	1063	—	1	1140	10	13	—
22. Röthenbach bei Schweinau . . .	290 ⁰⁴	1	286	1221	629	592	687	468	64	2	—	87	1129	—	5	1211	7	3	—
23. Röthenbach bei Skt. Wolfgang . .	1072 ⁶³	3	78	353	175	178	211	118	24	—	—	48	305	—	—	351	—	2	—
24. Rohr	1139 ¹⁵	4	109	582	289	293	331	220	30	1	—	3	579	—	—	581	1	—	—
25. Schwand, M. . .	1292 ¹⁰	1	140	687	345	342	387	250	48	2	—	75	612	—	—	658	7	22	—
26. Unterreichenbach	1331 ²¹	5	126	644	321	323	367	231	46	—	—	10	634	—	—	643	—	1	—
27. Walpersdorf . . .	732 ¹⁴	4	59	293	154	139	170	111	12	—	—	3	290	—	—	291	2	—	—
28. Wendelstein, M. .	725 ⁴⁵	1	382	1600	763	837	907	574	117	2	—	157	1441	1	1	1572	17	11	—
29. Worzeldorf . . .	669 ⁶⁵	8	90	442	218	224	249	173	20	—	—	37	405	—	—	436	6	—	—
Ausmärk. Bezirke .	3656 ⁰⁴																		
Landbezirk d. Amts- gerichts Schwabach	32462 ²⁹	122	3883	18029	8881	9148	10279	6682	1051	17	—	1030	16986	1	12	17812	127	90	—

II. Amtsgericht Roth.

Landgericht und Oberlandesgericht **Nürnberg**. Rentamt **Spalt**. Notariat **Roth**. Brandversicherungs-
Inspektionsbezirk **Fürth**.

Standesamtsbezirke im ganzen **24**. Jede Gemeinde bildet einen Standesamtsbezirk für sich.

30. Abenberg, St., L. V.	842 ₁₀	2	342	1507	675	832	880	513	114	—	—	1423	84	—	—	1502	5	—	—
31. Aurau	1223 ₁₅	5	67	401	206	195	254	128	19	—	—	153	248	—	—	401	—	—	—
32. Beerbach	603 ₁₀	2	33	197	104	93	123	64	10	—	—	71	126	—	—	197	—	—	—
33. Belmbrach . . .	1671 ₉₁	5	131	643	315	328	360	254	28	1	—	71	571	1	—	635	7	1	—
34. Bernlohe	375 ₉₁	1	31	156	84	72	99	51	6	—	—	8	148	—	—	156	—	—	—
35. Dürrenmungenau	660 ₉₆	4	53	269	131	138	159	96	13	1	—	11	258	—	—	266	2	1	—
36. Eckersmühlen . .	1349 ₇₅	8	128	634	314	320	382	226	26	—	—	45	589	—	—	634	—	—	—
37. Georgensgmünd .	1337 ₈₃	8	350	1607	771	836	953	555	96	3	—	134	1390	83	—	1573	25	9	—
38. Großweingarten .	1102 ₀₉	8	158	781	396	385	494	243	44	—	—	754	27	—	—	774	7	—	—
39. Hergersbach . .	371 ₈₀	1	23	119	58	61	73	40	6	—	—	1	118	—	—	119	—	—	—

II. Amtsgericht Roth (Schluß).

Gemeinden St. = Stadt St.V. = Städtische Verfassung M. = Markt Im übrigen siehe Seite 1.	Fläche in ha	Zahl der		Ortsanwesende Bevölkerung															
		Ort- schaf- ten	Haus- hal- tungen	im gan- zen	nach dem Geschlecht		nach dem Familienstand					nach dem Religionsbekenntnis				nach der Staats- angehörigkeit			
					männlich	weiblich	ledig	ver- heiratet	verwitwet	geschieden	unermittelt	katholisch	protestan- tisch	israelit.	sonst. und unermittelt	Bayern	Uebrig Reichsang.	Ausländer	unermittelt
40. Mäbenberg . . .	516 ₉₈	2	58	318	145	173	203	84	30	1	—	10	308	—	—	313	4	1	—
41. Mosbach	1109 ₃₁	4	47	277	150	127	187	72	17	1	—	275	1	—	1	276	—	1	—
42. Obersteinbach . .	1181 ₉₄	2	54	300	157	143	192	90	18	—	—	126	174	—	—	300	—	—	—
43. Petersgmünd . .	467 ₃₆	1	57	248	124	124	142	93	13	—	—	16	232	—	—	247	1	—	—
44. Pfaffenhofen . .	1425 ₅₈	4	96	442	200	242	259	150	33	—	—	17	425	—	—	442	—	—	—
45. Rittersbach . . .	832 ₈₂	3	70	354	178	176	220	121	13	—	—	8	346	—	—	352	2	—	—
46. Roth, St.	1356 ₉₉	4	1147	4826	2252	2574	2691	1857	270	8	—	858	3925	39	4	4726	81	19	—
47. Rothaurach . . .	719 ₆₂	1	36	215	111	104	138	60	17	—	—	2	213	—	—	215	—	—	—
48. Spalt, St.	833 ₅₁	1	423	1829	866	963	1056	649	124	—	—	1714	115	—	—	1809	17	3	—
49. Untereschenbach	457 ₂₂	1	28	154	74	80	91	57	6	—	—	3	151	—	—	154	—	—	—
50. Wallesau	1907 ₃₃	4	91	445	213	232	255	164	26	—	—	43	402	—	—	443	2	—	—
51. Wassermungenau	687 ₅₀	1	110	532	263	269	306	205	20	1	—	24	508	—	—	532	—	—	—
52. Wernfels	899 ₇₁	7	109	552	265	287	343	180	29	—	—	440	112	—	—	551	—	—	1
53. Winkelhaid . . .	495 ₀₆	2	22	141	70	71	94	41	6	—	—	7	134	—	—	141	—	—	—
Ausmärk. Bezirk . .	346 ₂₀																		
A.-G. Roth	22775 ₂₈	81	3664	16947	8122	8825	9954	5993	984	16	—	6214	10605	123	5	16758	153	35	1
Landbezirk d. Amts- gerichts Schwabach	32462 ₂₉	122	3883	18029	8881	9148	10279	6682	1051	17	—	1030	16986	1	12	17812	127	90	—
Summe Bezirksamt Schwabach	55237 ₅₇	203	7547	34976	17003	17973	20233	12675	2035	33	—	7244	27591	124	17	34570	280	125	1

15. Bezirksamt Uffenheim.

(Amtsgerichte Uffenheim und Windsheim.)

Bezirkskommando **Ansbach**. Landbauamt **Windsheim**. Straßen- und Flußbauamt **Ansbach**. Eichamt **Rothenburg o. T.**

I. Amtsgericht Uffenheim.

Landgericht **Ansbach**. Oberlandesgericht **Nürnberg**. Rentamt **Uffenheim**. Notariat **Uffenheim**.
Brandversicherungs-Inspektionsbezirk **Würzburg**.

Standesamtsbezirke im ganzen 39. Jede Gemeinde bildet einen Standesamtsbezirk für sich.

1. Adelhofen	552 ₀₄	1	43	243	121	122	158	71	14	—	—	2	241	—	—	237	6	—	—
2. Auernhofen . . .	580 ₈₃	1	36	201	103	98	131	62	8	—	—	1	199	1	—	192	9	—	—
3. Brackenlohr . . .	324 ₉₂	2	27	142	72	70	84	54	4	—	—	26	116	—	—	121	9	12	—
4. Buchheim	602 ₃₈	1	55	264	135	129	165	81	18	—	—	—	264	—	—	262	2	—	—
5. Custenlohr . . .	666 ₅₄	3	49	253	135	118	145	86	22	—	—	—	253	—	—	252	1	—	—
6. Equarhofen . . .	848 ₀₄	1	73	357	180	177	219	122	16	—	—	1	356	—	—	313	44	—	—
7. Ergersheim . . .	1433 ₂₃	1	144	699	328	371	414	236	48	1	—	—	699	—	—	699	—	—	—
8. Ermetzhofen . .	585 ₆₅	3	81	407	184	223	236	154	17	—	—	12	327	68	—	389	18	—	—

I. Amtsgericht Uffenheim (Schluß).

Gemeinden St. = Stadt St.V. = Städtische Verfassung M. = Markt Im übrigen siehe Seite 1.	Fläche in ha	Zahl der		Ortsanwesende Bevölkerung															
		Ort- schaf- ten	Haus- hal- tungen	im gan- zen	nach dem Geschlecht		nach dem Familienstand					nach dem Religionsbekenntnis				nach der Staats- angehörigkeit			
					männlich	weiblich	ledig	ver- heiratet	verwitwet	geschieden	unermittelt	katholisch	protestan- tisch	israelit.	sonst. und unermittelt	Bayern	Uebrig Reichsang.	Ausländer	unermittelt
9. Geckenheim . . .	1275 ₄₇	3	60	269	138	131	146	110	11	2	—	12	257	—	—	261	8	—	—
10. Geißlingen . . .	617 ₉₈	1	68	324	157	167	202	102	19	1	—	8	315	1	—	315	8	1	—
11. Gollachostheim . .	582 ₃₉	1	61	294	158	136	175	103	16	—	—	—	294	—	—	289	5	—	—
12. Gollhofen	1121 ₄₀	1	142	647	322	325	367	237	43	—	—	8	639	—	—	626	21	—	—
13. Gülsheim	707 ₂₇	1	44	296	140	156	192	83	21	—	—	1	295	—	—	283	13	—	—
14. Hemmersheim . .	874 ₁₃	1	64	354	178	176	231	96	27	—	—	220	134	—	—	338	16	—	—
15. Herbolzheim . . .	1482 ₀₇	1	105	485	235	250	267	185	33	—	—	88	397	—	—	477	1	7	—
16. Herrnberchthheim	624 ₈₇	1	84	384	185	199	225	130	29	—	—	9	375	—	—	383	1	—	—
17. Hohlach	638 ₄₀	1	52	224	109	115	123	83	18	—	—	—	224	—	—	220	4	—	—
18. Ippesheim, M. . .	1096 ₆₆	1	158	692	330	362	402	241	47	2	—	3	689	—	—	679	13	—	—
19. Langensteinach . .	964 ₁₃	2	77	402	203	199	226	158	16	2	—	—	402	—	—	388	14	—	—
20. Lipprichhausen . .	356 ₇₃	3	31	171	84	87	102	66	3	—	—	—	171	—	—	166	5	—	—
21. Mörlbach	543 ₄₉	2	55	248	120	128	141	99	8	—	—	—	247	1	—	248	—	—	—
22. Neuherberg	355 ₂₃	2	24	146	74	72	93	46	7	—	—	—	146	—	—	145	1	—	—
23. Oberickelsheim . .	432 ₇₅	1	50	263	120	143	151	96	16	—	—	5	258	—	—	250	13	—	—
24. Pfaffenhofen . . .	271 ₀₂	1	19	107	49	58	72	28	6	1	—	—	107	—	—	106	1	—	—
25. Pfahlenheim . . .	445 ₇₃	1	34	174	79	95	109	57	8	—	—	—	174	—	—	162	12	—	—
26. Reusch	783 ₁₁	3	97	426	212	214	248	148	30	—	—	—	426	—	—	414	12	—	—
27. Rodheim	773 ₄₆	1	52	314	149	165	204	98	12	—	—	313	1	—	—	314	—	—	—
28. Rudolzshofen . . .	479 ₀₁	1	48	205	104	101	120	72	13	—	—	5	200	—	—	205	—	—	—
29. Seenheim	627 ₃₇	1	34	188	100	88	118	60	10	—	—	—	188	—	—	188	—	—	—
30. Simmershofen . . .	538 ₈₂	1	56	291	143	148	174	102	15	—	—	5	286	—	—	261	30	—	—
31. Uffenheim, St. . .	1250 ₁₉	2	575	2325	1100	1225	1307	855	162	1	—	199	2032	92	2	2253	67	5	—
32. Ulsenheim	1161 ₇₄	2	97	502	239	263	295	172	35	—	—	2	499	—	1	502	—	—	—
33. Unterickelesheim . .	368 ₄₂	1	35	168	75	93	102	58	8	—	—	1	165	—	2	168	—	—	—
34. Uttenhofen	418 ₆₄	1	26	138	65	73	87	43	8	—	—	1	137	—	—	136	2	—	—
35. Walkershofen . . .	269 ₆₆	1	28	114	57	57	64	41	9	—	—	5	109	—	—	104	9	1	—
36. Wallmersbach . . .	542 ₇₀	1	60	290	141	149	170	102	18	—	—	1	289	—	—	280	10	—	—
37. Weigenheim	1214 ₃₃	1	114	509	249	260	282	192	35	—	—	1	500	8	—	502	7	—	—
38. Welbhausen	1133 ₄₅	1	97	430	216	214	256	142	32	—	—	2	425	3	—	428	2	—	—
39. Wiebelsheim . . .	566 ₀₄	1	43	232	107	125	145	75	12	—	—	—	232	—	—	228	4	—	—
Ausmärk. Bezirke . .	427 ₇₆																		
Summe Amtsgericht Uffenheim	28538 ₀₅	55	2998	14178	6896	7282	8348	4946	874	10	—	931	13068	174	5	13784	368	26	—

II. Amtsgericht Windsheim.

Landgericht Fürth. Oberlandesgericht Nürnberg. Rentamt Windsheim. Notariat Windsheim.
Brandversicherungs-Inspektionsbezirk Neustadt a. A.

Standesamtsbezirke im ganzen 32. Jede Gemeinde bildet einen Standesamtsbezirk für sich.

40. Altheim	795 ₇₃	3	71	334	169	165	183	132	18	1	—	—	334	—	—	334	—	—	—
41. Bergel, M., St. V. .	1540 ₄₁	1	212	886	435	451	488	346	51	—	1	22	862	1	1	874	5	6	1
42. Berolzheim	566 ₈₃	1	41	181	96	85	110	59	12	—	—	1	180	—	—	181	—	—	—

II. Amtsgericht Windsheim (Schluß).

Gemeinden St. = Stadt St.V. = Städtische Verfassung M. = Markt Im übrigen siehe Seite 1.	Fläche in ha	Zahl der		im gan- zen	Ortsanwesende Bevölkerung													nach der Staats- angehörigkeit			
		Ort- schaf- ten	Haus- hal- tungen		nach dem Geschlecht		nach dem Familienstand					nach dem Religionsbekenntnis				Bayern	Uebrig Reichsang.	Ausländer	unermittelt		
					männlich	weiblich	ledig	ver- heiratet	verwitwet	geschieden	unermittelt	katholisch	protestan- tisch	israelit.	sonst. und unermittelt						
43. Buch	1037 ₁₀	5	67	363	191	172	222	121	19	1	—	4	359	—	—	363	—	—	—		
44. Burgbernheim, M., St. V.	2784 ₆₃	8	404	1728	812	916	974	637	114	3	—	14	1704	10	—	1706	20	2	—		
45. Dottenheim . . .	592 ₁₅	1	76	331	159	172	172	135	24	—	—	—	331	—	—	331	—	—	—		
46. Egenhausen . . .	569 ₄₉	2	77	339	169	170	187	134	18	—	—	4	304	31	—	338	—	1	—		
47. Eichelberg . . .	282 ₇₁	4	29	140	75	65	81	55	4	—	—	5	135	—	—	140	—	—	—		
48. Gallmersgarten .	480 ₂₈	3	86	430	221	209	258	159	13	—	—	13	416	1	—	418	10	2	—		
49. Humprechtsau . .	373 ₁₆	1	25	123	66	57	73	43	6	1	—	—	123	—	—	119	4	—	—		
50. Ickelheim	1458 ₅₃	1	126	537	268	269	309	191	37	—	—	1	536	—	—	537	—	—	—		
51. Illesheim	532 ₃₂	4	54	275	143	132	169	93	13	—	—	10	265	—	—	275	—	—	—		
52. Ipsheim, M. . . .	1052 ₂₆	1	185	753	348	405	407	287	59	—	—	6	747	—	—	753	—	—	—		
53. Kaubenheim . . .	1016 ₁₂	2	102	472	235	237	294	161	17	—	—	1	471	—	—	471	1	—	—		
54. Külshheim	901 ₉₅	2	72	376	184	192	232	128	16	—	—	1	375	—	—	374	2	—	—		
55. Lenkersheim, M.	1086 ₄₃	1	107	472	227	245	264	185	23	—	—	—	472	—	—	472	—	—	—		
56. Mailheim	670 ₆₂	3	30	152	80	72	88	58	6	—	—	—	152	—	—	152	—	—	—		
57. Oberaltenbern- heim	1077 ₇₇	4	66	363	177	186	225	118	20	—	—	10	353	—	—	363	—	—	—		
58. Oberndorf	494 ₂₆	1	51	236	121	115	143	79	14	—	—	—	236	—	—	236	—	—	—		
59. Obernesselbach .	569 ₉₃	1	44	213	106	107	124	82	7	—	—	—	213	—	—	213	—	—	—		
60. Oberntief	880 ₈₆	2	55	268	132	136	167	86	14	1	—	2	266	—	—	268	—	—	—		
61. Obernzenn, M. . .	363 ₃₆	1	201	886	339	547	504	315	66	1	—	11	874	1	—	876	9	1	—		
62. Ottenhofen . . .	706 ₅₇	1	72	297	146	151	159	119	19	—	—	1	296	—	—	297	—	—	—		
63. Rüdelsbronn . . .	671 ₂₉	2	60	329	164	165	199	110	19	1	—	1	328	—	—	329	—	—	—		
64. Schwebheim . . .	573 ₅₅	1	59	316	158	158	191	110	15	—	—	—	316	—	—	315	1	—	—		
65. Unteraltenbern- heim	1001 ₁₇	4	116	594	297	297	359	201	33	1	—	223	371	—	—	593	—	1	—		
66. Unternzenn . . .	185 ₆₁	1	24	120	57	63	69	49	2	—	—	5	115	—	—	118	2	—	—		
67. Urfersheim . . .	340 ₉₂	1	37	153	73	80	74	64	15	—	—	—	153	—	—	153	—	—	—		
68. Urphertshofen . .	766 ₇₆	3	58	275	128	147	164	94	17	—	—	4	271	—	—	272	3	—	—		
69. Walddachsbach .	228 ₇₅	2	24	114	61	53	71	39	4	—	—	1	113	—	—	113	1	—	—		
70. Westheim	1269 ₈₇	2	81	383	185	198	218	142	23	—	—	2	381	—	—	383	—	—	—		
71. Windsheim, St. .	1320 ₉₉	3	948	3574	1650	1924	1911	1364	292	6	1	224	3238	111	1	3498	68	8	—		
Ausmärk. Bezirk . .	727 ₁₀																				
A.-G. Windsheim . .	26918 ₉₈	72	3660	16013	7672	8341	9089	5896	1010	16	2	566	15290	155	2	15865	126	21	1		
„ Uffenheim . . .	28538 ₀₅	55	2998	14178	6896	7282	8348	4946	874	10	—	931	13068	174	5	13784	368	26	—		
Summe Bezirksamt Uffenheim	55457 ₀₃	127	6658	30191	14568	15623	17437	10842	1884	26	2	1497	28358	329	7	29649	494	47	1		

16. Bezirksamt Weißenburg in Bayern.

(Landbezirk des Amtsgerichts Weißenburg i. B. und Amtsgerichte Ellingen und Pappenheim.)

Bezirkskommando **Gunzenhausen**. Landbauamt **Eichstätt**. Straßen- und Flußbauamt **Nürnberg**.
Eichamt **Weißenburg i. B.**

I. Landbezirk des Amtsgerichts Weißenburg i. B.

Landgericht **Eichstätt**. Oberlandesgericht **Augsburg**. Rentamt **Weißenburg i. B.** Notariat **Weißenburg i. B.**
Brandversicherungs-Inspektionsbezirk **Eichstätt**.

Standesamtsbezirke im ganzen **8**. Jede Gemeinde bildet einen Standesamtsbezirk für sich.

Gemeinden St. = Stadt St.V. = Städtische Verfassung M. = Markt Im übrigen siehe Seite 1.	Fläche in ha	Zahl der		Ortsanwesende Bevölkerung												nach der Staats- angehörigkeit			
		Ort- schaf- ten	Haus- hal- tungen	im gan- zen	nach dem Geschlecht		nach dem Familienstand					nach dem Religionsbekenntnis				Bayern	Uebrige Reichsang.	Ausländer	unermittelt
					männlich	weiblich	ledig	ver- heiratet	verwitwet	geschieden	unermittelt	katholisch	protestan- tisch	israelit.	sonst. und unermittelt				
1. Bechthal	309 ₃₀	1	21	94	47	47	57	29	8	—	—	94	—	—	—	94	—	—	—
2. Burgsalach . . .	1079 ₁₅	1	124	516	241	275	276	208	32	—	—	5	511	—	—	515	1	—	—
3. Gersdorf	546 ₉₉	1	45	214	102	112	124	79	10	1	—	88	126	—	—	214	—	—	—
4. Indernbuch . . .	247 ₈₃	1	25	134	65	69	78	50	6	—	—	—	134	—	—	134	—	—	—
5. Nennslingen, M.	808 ₄₂	5	155	686	335	351	380	261	44	1	—	12	673	—	1	682	4	—	—
6. Oberhochstatt .	2077 ₁₆	6	185	853	397	456	468	328	57	—	—	23	830	—	—	853	—	—	—
7. Raitenbuch . . .	3017 ₅₈	1	96	477	228	249	302	145	30	—	—	474	3	—	—	477	—	—	—
8. Reuth a. Wald .	432 ₅₁	2	42	255	123	132	171	70	14	—	—	255	—	—	—	250	5	—	—
Ausmärk. Bezirk .	205 ₃₀																		
Landbezirk des A.-G. Weißenburg i. B.	8724 ₂₄	18	693	3229	1538	1691	1856	1170	201	2	—	951	2277	—	1	3219	10	—	—

II. Amtsgericht Ellingen.

Landgericht **Eichstätt**. Oberlandesgericht **Augsburg**. Rentamt **Weißenburg i. B.** Notariat **Ellingen**.
Brandversicherungs-Inspektionsbezirk **Eichstätt**.

Standesamtsbezirke im ganzen **34**. Jede Gemeinde bildet einen Standesamtsbezirk für sich.

9. Alesheim	771 ₅₄	1	74	404	179	225	210	167	26	1	—	5	399	—	—	404	—	—	—
10. Allmannsdorf . .	601 ₉₁	4	28	144	71	73	88	47	9	—	—	136	8	—	—	144	—	—	—
11. Bergen	683 ₉₅	1	81	383	180	203	225	128	30	—	—	4	379	—	—	383	—	—	—
12. Bubenheim . . .	387 ₆₉	1	41	180	82	98	96	74	10	—	—	2	178	—	—	178	—	2	—
13. Dorsbrunn . . .	437 ₈₆	1	37	172	83	89	101	66	5	—	—	105	67	—	—	172	—	—	—
14. Ellingen, St. . .	1294 ₄₃	8	399	1683	818	865	986	586	111	—	—	1374	270	39	—	1646	26	11	—
15. Emetzheim . . .	444 ₉₄	1	56	285	138	147	169	94	22	—	—	—	285	—	—	285	—	—	—
16. Ettenstatt . . .	766 ₁₂	5	106	474	220	254	270	190	14	—	—	6	468	—	—	472	2	—	—
17. Fiegenstall . . .	607 ₉₇	3	48	237	116	121	151	79	7	—	—	162	75	—	—	237	—	—	—
18. Geyern	386 ₅₃	1	23	117	53	64	75	33	9	—	—	2	115	—	—	116	—	1	—
19. Gundelsheim . .	363 ₇₈	1	33	163	74	89	91	60	12	—	—	—	163	—	—	163	—	—	—
20. Höttingen . . .	845 ₈₆	3	72	346	163	183	215	111	20	—	—	121	225	—	—	346	—	—	—
21. Holzingen . . .	518 ₇₁	1	46	232	109	123	143	79	10	—	—	—	232	—	—	232	—	—	—
22. Hundsdorf . . .	460 ₁₆	4	34	148	69	79	77	64	7	—	—	—	148	—	—	148	—	—	—
23. Kaltenbuch . . .	252 ₃₇	1	30	105	57	48	55	41	9	—	—	—	105	—	—	105	—	—	—
24. Kattenhochstatt .	540 ₀₈	3	35	189	88	101	113	64	12	—	—	1	188	—	—	189	—	—	—
25. Mannholz	321 ₀₆	1	21	122	59	63	73	42	7	—	—	122	—	—	—	122	—	—	—
26. Massenbach . . .	397 ₁₄	2	32	188	94	94	123	59	6	—	—	63	125	—	—	185	3	—	—
27. Mischelbach . . .	1350 ₁₁	6	68	355	170	185	219	119	17	—	—	345	10	—	—	354	1	—	—

II. Amtsgericht Ellingen (Schluß).

Gemeinden St. = Stadt St.V. = Städtische Verfassung M. = Markt Im übrigen siehe Seite 1.	Fläche in ha	Zahl der		Ortsanwesende Bevölkerung															
		Ort- schaf- ten	Haus- hal- tungen	im gan- zen	nach dem Geschlecht		nach dem Familienstand					nach dem Religionsbekenntnis				nach der Staats- angehörigkeit			
					männlich	weiblich	ledig	ver- heiratet	verwitwet	geschieden	unermittelt	katholisch	protestan- tisch	israelit.	sonst. und unermittelt	Bayern	Uebrige Reichsang.	Ausländer	unermittelt
28. Mühlstetten . . .	774 ₄₂	3	49	282	151	131	177	91	14	—	—	227	55	—	—	282	—	—	—
29. Pfraunfeld . . .	509 ₇₀	1	38	183	87	96	115	58	10	—	—	182	1	—	—	183	—	—	—
30. Pleinfeld, M. . .	878 ₃₅	6	322	1297	590	707	723	491	82	1	—	1136	159	2	—	1288	7	2	—
31. Ramsberg	532 ₄₄	4	76	345	162	183	213	110	22	—	—	320	25	—	—	345	—	—	—
32. Reuth (unter Neu- haus)	358 ₇₃	1	32	150	72	78	81	59	10	—	—	—	150	—	—	149	1	—	—
33. Stirn	945 ₇₂	5	82	395	177	218	249	129	17	—	—	394	1	—	—	395	—	—	—
34. Störzelbach . . .	145 ₇₅	1	20	97	45	52	55	36	6	—	—	1	96	—	—	97	—	—	—
35. Stopfenheim . .	1422 ₄₀	2	136	743	357	386	470	217	55	—	1	679	63	—	1	740	2	1	—
36. Thalmannsfeld .	670 ₃₄	3	82	367	183	184	201	145	19	2	—	4	363	—	—	367	—	—	—
37. Trommetsheim .	872 ₇₆	2	79	409	186	223	257	130	21	1	—	—	409	—	—	409	—	—	—
38. Veit Skt.	755 ₈₃	4	69	345	162	183	213	120	12	—	—	336	9	—	—	345	—	—	—
39. Wachenhofen . .	250 ₃₇	1	24	125	59	66	73	46	6	—	—	2	123	—	—	125	—	—	—
40. Walting	778 ₉₁	3	60	337	171	166	218	95	24	—	—	302	35	—	—	337	—	—	—
41. Weiboldshausen .	549 ₂₆	2	61	276	137	139	170	88	18	—	—	1	274	—	1	276	—	—	—
42. Weimersheim . .	1208 ₈₆	4	102	536	257	279	318	179	39	—	—	—	536	—	—	536	—	—	—
Ausmärk. Bezirk . .	289 ₀₄																		
Summe Amtsgericht Ellingen	22375 ₀₉	90	2496	11814	5619	6195	7013	4097	698	5	1	6032	5739	41	2	11755	42	17	—

III. Amtsgericht Pappenheim.

Landgericht **Eichstätt**. Oberlandesgericht **Augsburg**. Rentamt **Weißenburg i. B.** Notariat **Pappenheim**.
Brandversicherungs-Inspektionsbezirk **Eichstätt**.

Standesamtsbezirke im ganzen **24**. Jede Gemeinde bildet einen Standesamtsbezirk für sich.

43. Bieswang	1042 ₃₄	2	155	574	277	297	312	226	36	—	—	6	568	—	—	574	—	—	—
44. Büttelbronn . . .	894 ₃₁	2	73	318	158	160	170	128	20	—	—	—	318	—	—	318	—	—	—
45. Dettenheim . . .	732 ₂₆	3	77	336	146	190	185	128	23	—	—	5	331	—	—	336	—	—	—
46. Dietfurt	638 ₈₃	2	85	337	161	176	170	143	24	—	—	4	333	—	—	337	—	—	—
47. Eßlingen	460 ₈₁	2	33	174	94	80	103	62	9	—	—	13	161	—	—	174	—	—	—
48. Geislohe	432 ₉₈	2	40	175	86	89	91	76	8	—	—	1	174	—	—	175	—	—	—
49. Göhren	518 ₉₁	1	49	230	116	114	135	83	12	—	—	—	230	—	—	230	—	—	—
50. Graben	361 ₈₃	1	28	158	74	84	100	48	10	—	—	—	158	—	—	158	—	—	—
51. Grönhart	312 ₆₇	5	21	126	63	63	83	36	7	—	—	—	126	—	—	126	—	—	—
52. Haag	560 ₀₁	10	37	187	92	95	117	64	6	—	—	20	167	—	—	185	2	—	—
53. Haardt	322 ₉₅	1	24	108	55	53	58	44	6	—	—	—	108	—	—	108	—	—	—
54. Langenalthheim .	1991 ₀₀	3	380	1706	827	879	978	625	103	—	—	57	1648	1	—	1696	9	1	—
55. Neudorf	1366 ₈₈	1	88	364	179	185	199	140	25	—	—	—	364	—	—	364	—	—	—
56. Ochsenhart . . .	327 ₅₀	1	23	110	60	50	66	40	4	—	—	—	110	—	—	110	—	—	—
57. Osterdorf	459 ₁₆	1	41	194	95	99	116	60	17	1	—	1	193	—	—	194	—	—	—
58. Pappenheim, St. .	1310 ₃₅	5	471	1772	862	910	967	671	132	2	—	304	1438	28	2	1677	66	29	—
59. Rehlingen	639 ₄₄	1	43	243	122	121	154	75	14	—	—	42	201	—	—	239	3	1	—

III. Amtsgericht Pappenheim (Schluß).

Gemeinden St. = Stadt St.V. = Städtische Verfassung M. = Markt Im übrigen siehe Seite 1.	Fläche in ha	Zahl der		Ortsanwesende Bevölkerung															
		Ort- schaf- ten	Haus- hal- tungen	im gan- zen	nach dem Geschlecht		nach dem Familienstand					nach dem Religionsbekenntnis				nach der Staats- angehörigkeit			
					männlich	weiblich	ledig	ver- heiratet	verwitwet	geschieden	unermittelt	katholisch	protestan- tisch	israelit.	sonst. und unermittelt	Bayern	Uebrig- e Reichsang.	Ausländer	unermittelt
60. Rothenstein . . .	198 ₀₅	1	34	143	78	65	68	65	10	—	—	11	132	—	—	141	2	—	—
61. Schambach . . .	767 ₀₄	7	80	358	176	182	198	132	28	—	—	4	353	—	1	358	—	—	—
62. Solnhofen . . .	894 ₇₀	1	294	1308	646	662	759	462	85	2	—	158	1149	1	—	1286	8	14	—
63. Suffersheim . . .	511 ₀₀	4	76	355	177	178	206	125	24	—	—	1	354	—	—	355	—	—	—
64. Treuchtlingen, St.	759 ₉₃	8	846	3757	1941	1816	2136	1445	171	5	—	1045	2576	136	—	3618	95	44	—
65. Uebermatzhofen .	499 ₈₈	1	55	223	102	121	120	86	17	—	—	2	221	—	—	222	—	1	—
66. Zimmern	405 ₇₃	1	34	172	88	84	110	55	7	—	—	14	158	—	—	172	—	—	—
Ausmärk. Bezirke .	712 ₅₀																		
A.-G. Pappenheim .	17120 ₅₆	66	3087	13428	6675	6753	7601	5019	798	10	—	1688	11571	166	3	13153	185	90	—
„ Ellingen . . .	22375 ₀₉	90	2496	11814	5619	6195	7013	4097	698	5	1	6032	5739	41	2	11755	42	17	—
Landbezirk des A.-G. Weißenburg i. B.	8724 ₂₄	18	693	3229	1538	1691	1856	1170	201	2	—	951	2277	—	1	3219	10	—	—
Summe Bezirksamt Weißenburg i. B.	48219 ₈₉	174	6276	28471	13832	14639	16470	10286	1697	17	1	8671	19587	207	6	28127	237	107	—

Zusammenzug für den
Regierungsbezirk Mittelfranken.

Mittelfranken	Fläche in ha	Zahl der		Ortsanwesende Bevölkerung															
		Ort- schaf- ten	Haus- hal- tungen	im gan- zen	nach dem Geschlecht		nach dem Familienstand					nach dem Religionsbekenntnis				nach der Staats- angehörigkeit			
					männlich	weiblich	ledig	ver- heiratet	verwitwet	geschieden	unermittelt	katholisch	protestan- tisch	israelit.	sonst. und unermittelt	Bayern	Uebrig- Reichsang.	Ausländer	unermittelt
Unmittelbare Städte	19036 ₃₃	83	98756	435365	214904	220461	254878	156552	22815	1103	17	124222	297726	10548	2869	404853	21599	8886	27
Bezirksämter . . .	739292 ₈₄	2927	91598	433481	209908	223573	252758	154367	26017	330	9	102897	327324	3127	133	427849	3939	1681	12
Regierungsbezirk .	758329 ₃₇	3010	190354	868846	424812	444034	507636	310919	48832	1433	26	227119	625050	13675	3002	832702	25538	10567	39

VII. Unterfranken und Aschaffenburg.

A. Unmittelbare Städte.

1. **Aschaffenburg.** Amtsgericht **Aschaffenburg**, Stadtbezirk. Landgericht **Aschaffenburg** (mit Kammer für Handelssachen). Oberlandesgericht **Bamberg**. Rentamt **Aschaffenburg I**. Landbauamt, Straßen- und Flußbauamt **Aschaffenburg**. Bezirkskommando und Eichamt **Aschaffenburg**. Notariate **Aschaffenburg I** und **II**. Standesamt **Aschaffenburg**. Sitz eines Brandversicherungs-Inspektors (Inspektionsbezirk **Aschaffenburg**).
2. **Kitzingen.** Amtsgericht **Kitzingen**, Stadtbezirk. Landgericht **Würzburg**. Oberlandesgericht **Bamberg**. Rentamt **Kitzingen**. Landbauamt, Straßen- und Flußbauamt **Würzburg**. Bezirkskommando und Eichamt **Kitzingen**. Notariat **Kitzingen**. Standesamt **Kitzingen**. Brandversicherungs-Inspektionsbezirk **Würzburg**.
3. **Schweinfurt.** Amtsgericht **Schweinfurt**, Stadtbezirk. Landgericht **Schweinfurt** (mit Kammer für Handelssachen). Oberlandesgericht **Bamberg**. Rentamt **Schweinfurt**. Landbauamt **Kissingen**. Straßen- und Flußbauamt **Schweinfurt**. Bezirkskommando **Würzburg**. Eichamt **Schweinfurt**. Notariate **Schweinfurt I** und **II**. Standesamt **Schweinfurt**. Sitz eines Brandversicherungs-Inspektors (Inspektionsbezirk **Schweinfurt**).
4. **Würzburg.** Amtsgericht **Würzburg**, Stadtbezirk. Landgericht **Würzburg** (mit Kammer für Handelssachen). Oberlandesgericht **Bamberg**. Stadrentamt **Würzburg**. Landbauamt, Straßen- und Flußbauamt **Würzburg**. Bezirkskommando **Würzburg**. Eichamt **Würzburg I**. Notariate **Würzburg I** mit **V**. Standesamt **Würzburg**. Sitz zweier Brandversicherungs-Inspektoren (Inspektionsbezirk **Würzburg**).

In der Bevölkerungsziffer sind für die Stadt Aschaffenburg 679, Kitzingen 19, Würzburg 3861 aktive Militärpersonen inbegriffen.

Gemeinden	Fläche in ha	Zahl der		Ortsanwesende Bevölkerung															
		Ort- schaf- ten	Haus- hal- tungen	im gan- zen	nach dem Geschlecht		nach dem Familienstand					nach dem Religionsbekenntnis				nach der Staats- angehörigkeit			
					männlich	weiblich	ledig	ver- heiratet	verwitwet	geschieden	unermittelt	katholisch	protestan- tisch	israelit.	sonst. und unermittelt	Bayern	Uebrig Reichsang.	Ausländer	unermittelt
1. Aschaffenburg . .	3363 ₂₇	8	5279	25891	13030	12861	16370	8304	1196	19	2	21720	3502	648	21	22553	3002	333	3
2. Kitzingen . . .	3296 ₂₈	9	2150	8876	4154	4722	5047	3263	556	10	—	3045	5359	458	14	8412	391	73	—
3. Schweinfurt . . .	2456 ₆₈	3	4098	18463	9380	9083	10937	6533	970	20	3	7705	10224	450	84	17046	1140	275	2
4. Würzburg . . .	3215 ₁₁	1	17502	80327	38708	41619	50021	25242	4945	104	15	62198	15341	2535	253	72693	6690	925	19
Unmittelbare Städte im ganzen	12331 ₃₅	21	29029	133557	65272	68285	82375	43342	7667	153	20	94668	34426	4091	372	120704	11223	1606	24

B. Bezirksämter.

1. Bezirksamt Alzenau.

(Amtsgerichte Alzenau und Schöllkrippen.)

Bezirkskommando, Landbauamt, Straßen- und Flußbauamt und Eichamt **Aschaffenburg**.

I. Amtsgericht Alzenau.

Landgericht **Aschaffenburg**. Oberlandesgericht **Bamberg**. Rentamt **Aschaffenburg II**. Notariat **Alzenau**.
Brandversicherungs-Inspektionsbezirk **Aschaffenburg**.

Standesamtsbezirke im ganzen 19. Jede Gemeinde bildet einen Standesamtsbezirk für sich.

Gemeinden St. = Stadt St.V. = Städtische Verfassung M. = Markt Im übrigen siehe Seite 1.	Fläche in ha	Zahl der		Ortsanwesende Bevölkerung															
		Ort- schaf- ten	Haus- hal- tungen	im gan- zen	nach dem Geschlecht		nach dem Familienstand					nach dem Religionsbekenntnis				nach der Staats- angehörigkeit			
					männlich	weiblich	ledig	ver- heiratet	verwitwet	geschieden	unermittelt	katholisch	protestan- tisch	israelit.	sonst. und unermittelt	Bayern	Uebrige Reichsang.	Ausländer	unermittelt
1. Albstadt . . .	665 ₆₃	1	105	522	242	280	305	180	37	—	—	521	1	—	—	513	9	—	—
2. Alzenau, M. . .	1860 ₈₁	2	425	1949	961	988	1154	684	110	1	—	1754	86	109	—	1851	92	6	—
3. Breunberg . . .	166 ₃₀	1	31	172	78	94	108	56	8	—	—	172	—	—	—	172	—	—	—
4. Daxberg . . .	271 ₆₉	2	42	251	129	122	144	90	17	—	—	249	2	—	—	251	—	—	—
5. Dettingen . . .	626 ₃₁	1	206	1030	504	526	618	364	48	—	—	977	53	—	—	936	94	—	—
6. Großwelzheim . .	641 ₄₂	1	158	829	403	426	525	266	38	—	—	790	39	—	—	762	65	2	—
7. Hemsbach . . .	165 ₁₂	2	38	175	74	101	104	63	8	—	—	175	—	—	—	175	—	—	—
8. Hörstein, M. . .	1336 ₆₇	1	259	1317	667	650	777	462	78	—	—	1194	7	116	—	1290	26	1	—
9. Hohl (Hohl- Johannesberg) . .	103 ₂₇	1	18	105	53	52	68	32	5	—	—	105	—	—	—	105	—	—	—
10. Kälberau . . .	270 ₀₃	1	78	369	179	190	215	133	21	—	—	368	1	—	—	359	10	—	—
11. Kahl a. Main . .	1064 ₂₇	2	305	1507	789	718	917	532	58	—	—	1449	58	—	—	1312	175	20	—
12. Mensengesäß . .	255 ₅₅	1	74	397	193	204	240	135	22	—	—	396	1	—	—	397	—	—	—
13. Michelbach . . .	1007 ₃₈	5	173	862	400	462	515	296	51	—	—	839	23	—	—	828	27	7	—
14. Mömbris . . .	1301 ₄₉	11	389	2026	999	1027	1245	685	96	—	—	2024	2	—	—	2007	19	—	—
15. Niedersteinbach .	220 ₉₉	3	57	286	142	144	173	99	14	—	—	285	—	1	—	285	1	—	—
16. Reichenbach . .	325 ₄₅	1	45	247	121	126	146	90	11	—	—	247	—	—	—	247	—	—	—
17. Rückersbach . .	302 ₃₀	2	39	204	101	103	120	69	15	—	—	204	—	—	—	204	—	—	—
18. Schimborn . . .	539 ₇₂	3	113	600	300	300	372	191	37	—	—	600	—	—	—	589	11	—	—
19. Wasserlos . . .	822 ₆₅	1	153	789	370	419	478	261	50	—	—	738	32	19	—	767	17	5	—
Summe Amtsgericht Alzenau	11947 ₅₅	42	2708	13637	6705	6932	8224	4688	724	1	—	13087	305	245	—	13050	546	41	—

II. Amtsgericht Schöllkrippen.

Landgericht **Aschaffenburg**. Oberlandesgericht **Bamberg**. Rentamt **Aschaffenburg II**. Notariat **Schöllkrippen**.
Brandversicherungs-Inspektionsbezirk **Aschaffenburg**.

Standesamtsbezirke im ganzen 24. Jede Gemeinde bildet einen Standesamtsbezirk für sich.

20. Dörnsteinbach . .	206 ₄₂	1	54	295	147	148	190	87	18	—	—	295	—	—	—	295	—	—	—
21. Edelbach . . .	235 ₉₇	1	64	300	125	175	176	105	19	—	—	299	1	—	—	300	—	—	—
22. Eichenberg . . .	402 ₁₈	1	85	450	241	209	265	155	30	—	—	449	1	—	—	450	—	—	—
23. Feldkahl . . .	504 ₈₅	1	74	419	222	197	230	168	21	—	—	419	—	—	—	419	—	—	—
24. Geiselbach . . .	522 ₆₆	2	149	685	338	347	399	258	28	—	—	682	3	—	—	676	9	—	—

II. Amtsgericht Schöllkrippen (Schluß).

Gemeinden St. = Stadt St.V. = Städtische Verfassung M. = Markt Im übrigen siehe Seite 1.	Fläche in ha	Zahl der		Ortsanwesende Bevölkerung															
		Ort- schaf- ten	Haus- hal- tungen	Im gan- zen	nach dem Geschlecht		nach dem Familienstand					nach dem Religionsbekenntnis				nach der Staats- angehörigkeit			
					männlich	weiblich	ledig	ver- heiratet	verwitwet	geschieden	unermittelt	katholisch	protestan- tisch	israelit.	sonst. und unermittelt	Bayern	Uebrigere Reichsang.	Ausländer	unermittelt
25. Großblankenbach	151 ⁴⁴	1	36	163	83	80	90	66	7	—	—	155	8	—	—	152	10	1	—
26. Großkahl . . .	500 ¹¹	3	46	222	115	107	124	83	15	—	—	214	8	—	—	218	4	—	—
27. Großlaudenbach .	142 ⁹⁹	1	37	199	92	107	113	74	12	—	—	199	—	—	—	198	1	—	—
28. Heinrichsthal .	433 ⁶⁰	3	111	596	285	311	367	177	52	—	—	592	4	—	—	596	—	—	—
29. Hofstädten . . .	315 ⁰⁹	1	52	278	129	149	160	97	21	—	—	277	—	—	1	277	1	—	—
30. Huckelheim . . .	1012 ⁶⁶	1	94	574	276	298	372	180	22	—	—	574	—	—	—	574	—	—	—
31. Jakobsthal . . .	190 ⁸⁹	1	53	248	117	131	145	87	16	—	—	247	1	—	—	248	—	—	—
32. Kleinblankenbach	242 ⁹⁹	2	48	268	137	131	159	97	12	—	—	264	4	—	—	264	4	—	—
33. Kleinkahl . . .	160 ⁸⁶	1	39	208	106	102	128	65	15	—	—	208	—	—	—	207	1	—	—
34. Kleinlaudenbach	136 ⁷⁷	1	19	92	43	49	54	33	5	—	—	90	2	—	—	89	3	—	—
35. Königshofen																			
a. Kahl	199 ²⁷	2	67	327	155	172	192	112	23	—	—	321	6	—	—	319	8	—	—
36. Krombach . . .	1065 ⁹³	4	178	904	454	450	517	339	48	—	—	903	1	—	—	903	1	—	—
37. Oberwestern . . .	351 ⁴⁶	2	86	350	143	207	208	124	18	—	—	350	—	—	—	350	—	—	—
38. Omersbach . . .	415 ⁹³	1	58	323	166	157	188	106	29	—	—	323	—	—	—	323	—	—	—
39. Rottenberg . . .	383 ¹⁵	1	97	561	294	267	359	181	21	—	—	559	2	—	—	555	1	5	—
40. Schneppenbach . .	292 ⁴⁵	1	76	390	181	209	218	151	21	—	—	389	—	—	1	389	1	—	—
41. Schöllkrippen, M.	656 ⁰⁷	6	209	1051	494	557	619	382	50	—	—	921	45	85	—	1008	41	2	—
42. Sommerkahl . . .	544 ⁹⁸	2	128	556	260	296	296	221	39	—	—	545	11	—	—	542	14	—	—
43. Unterwestern . . .	196 ⁷²	1	41	185	85	100	106	64	15	—	—	184	1	—	—	185	—	—	—
Ausmärk. Bezirke . .	4968 ²⁰																		
A.-G. Schöllkrippen .	14233 ⁶⁴	41	1901	9644	4688	4956	5675	3412	557	—	—	9459	98	85	2	9537	99	8	—
„ Alzenau . . .	11947 ⁵⁵	42	2708	13637	6705	6932	8224	4688	724	1	—	13087	305	245	—	13050	546	41	—
Summe Bezirksamt Alzenau	26181 ¹⁹	83	4609	23281	11393	11888	13899	8100	1281	1	—	22546	403	330	2	22587	645	49	—

2. Bezirksamt Aschaffenburg.

Landbezirk des Amtsgerichts Aschaffenburg.

Bezirkskommando, Landbauamt, Straßen- und Flußbauamt und Eichamt Aschaffenburg.

Landgericht Aschaffenburg. Oberlandesgericht Bamberg. Rentamt Aschaffenburg I. Notariate Aschaffenburg I und II. Brandversicherungs-Inspektionsbezirk Aschaffenburg.

Standesamtsbezirke im ganzen 33. Jede Gemeinde bildet einen Standesamtsbezirk für sich.

1. Dörmorsbach . .	120 ⁶⁵	1	30	160	79	81	100	53	7	—	—	160	—	—	—	160	—	—	—
2. Gailbach . . .	317 ⁵⁴	1	89	522	265	257	331	165	26	—	—	522	—	—	—	517	5	—	—
3. Glattbach . . .	310 ⁰³	1	160	838	422	416	502	281	55	—	—	837	1	—	—	830	8	—	—
4. Goldbach . . .	790 ⁶⁶	1	414	2308	1151	1157	1432	791	85	—	—	2216	30	62	—	2278	22	8	—
5. Großostheim, M.	2898 ⁴⁶	1	638	3056	1528	1528	1893	1003	160	—	—	2980	23	53	—	2942	110	4	—
6. Grünmorsbach . .	184 ¹⁷	1	78	413	205	208	251	140	22	—	—	412	1	—	—	412	1	—	—
7. Haibach	429 ⁷⁵	2	295	1629	816	813	1045	530	53	1	—	1627	1	1	—	1619	9	1	—
8. Hain	498 ²³	1	103	482	229	253	266	183	33	—	—	476	6	—	—	478	2	2	—

Landbezirk des Amtsgerichts **Aschaffenburg** (Schluß).

Gemeinden St. = Stadt St.V. = Städtische Verfassung M. = Markt Im übrigen siehe Seite 1.	Fläche in ha	Zahl der		Ortsanwesende Bevölkerung															
		Ort- schaf- ten	Haus- hal- tungen	im gan- zen	nach dem Geschlecht		nach dem Familienstand					nach dem Religionsbekenntnis				nach der Staats- angehörigkeit			
					männlich	weiblich	ledig	ver- heiratet	verwitwet	geschieden	unermittelt	katholisch	protestan- tisch	israelit.	sonst. und unermittelt	Bayern	Uebrig- e Reichsang.	Ausländer	unermittelt
9. Heigenbrücken .	497 ⁰⁵	1	197	970	500	470	581	330	58	1	—	943	27	—	—	947	15	8	—
10. Heimbuchenthal	1517 ³⁰	3	165	825	387	438	510	265	49	1	—	823	1	1	—	825	—	—	—
11. Hessenthal . . .	472 ⁵²	1	71	365	183	182	225	112	27	1	—	358	7	—	—	363	2	—	—
12. Hösbach	1158 ⁸²	5	437	2518	1276	1242	1618	796	103	1	—	2459	18	41	—	2457	59	2	—
13. Johannesberg . .	201 ⁸⁹	1	43	251	122	129	162	80	9	—	—	251	—	—	—	251	—	—	—
14. Keilberg	1697 ¹⁹	6	150	783	375	408	463	271	49	—	—	754	29	—	—	752	21	10	—
15. Kleinostheim . .	1390 ⁰⁶	2	317	1520	759	761	877	581	61	1	—	1491	27	—	2	1484	36	—	—
16. Krausenbach . .	799 ³⁰	5	101	543	268	275	324	183	36	—	—	538	5	—	—	540	3	—	—
17. Laufach	1064 ⁷¹	5	296	1534	756	778	928	536	70	—	—	1433	101	—	—	1414	112	8	—
18. Mainaschaff . .	769 ⁴⁹	1	252	1266	630	636	760	443	62	1	—	1257	9	—	—	1259	7	—	—
19. Neudorf	1130 ⁹¹	2	127	607	279	328	365	211	31	—	—	606	1	—	—	607	—	—	—
20. Oberafferbach . .	478 ⁵¹	3	85	513	261	252	307	186	20	—	—	509	4	—	—	499	11	3	—
21. Oberbessenbach .	791 ⁹⁴	1	126	631	317	314	363	218	50	—	—	631	—	—	—	627	4	—	—
22. Obernau	731 ⁵⁹	2	198	1060	517	543	692	302	66	—	—	1060	—	—	—	1058	2	—	—
23. Sailauf	979 ¹⁶	6	193	1031	511	520	611	361	57	2	—	1005	25	—	1	995	36	—	—
24. Schweinheim . .	1609 ³⁸	6	515	2703	1321	1382	1670	909	122	2	—	2668	35	—	—	2643	42	18	—
25. Steinbach	257 ⁶⁷	1	39	207	103	104	116	81	10	—	—	205	2	—	—	205	2	—	—
26. Stockstadt	1893 ⁵⁹	3	373	1851	926	925	1088	664	99	—	—	1812	39	—	—	1696	116	39	—
27. Straßbessenbach	513 ⁹⁸	3	134	750	366	384	464	238	48	—	—	743	7	—	—	732	17	1	—
28. Unterafferbach .	228 ¹⁷	1	52	292	146	146	180	92	20	—	—	292	—	—	—	292	—	—	—
29. Waldaschaff . .	665 ⁰⁸	3	323	1635	694	941	986	525	122	2	—	1617	18	—	—	1594	40	1	—
30. Weibersbrunn . .	221 ¹⁸	5	202	998	476	522	630	322	45	1	—	984	14	—	—	991	6	1	—
31. Wenighösbach . .	441 ²⁸	2	57	380	189	191	255	101	24	—	—	380	—	—	—	379	1	—	—
32. Wintersbach . .	755 ⁸⁰	3	129	653	307	346	381	220	52	—	—	650	3	—	—	652	1	—	—
33. Winzenhohl . .	647 ⁷²	4	45	267	134	133	173	79	15	—	—	262	5	—	—	261	6	—	—
Ausmärk. Bezirke .	11680 ⁶³																		
Summe Bezirksamt Aschaffenburg	38144 ⁴¹	84	6434	33561	16498	17063	20549	11252	1746	14	—	32961	439	158	3	32759	696	106	—

3. Bezirksamt **Brückenau**.Amtsgericht **Brückenau**

Bezirkskommando **Kissingen**. Landbauamt **Kissingen**. Straßen- und Flußbauamt **Schweinfurt**.
Eichamt **Kissingen**.

Landgericht **Würzburg**. Oberlandesgericht **Bamberg**. Rentamt **Brückenau**. Notariat **Brückenau**.
Brandversicherungs-Inspektionsbezirk **Karlstadt**.

Standesamtsbezirke im ganzen **32**. Jede Gemeinde bildet einen Standesamtsbezirk für sich.

1. Altglashütten .	605 ²⁵	3	41	199	108	91	113	75	11	—	—	199	—	—	—	198	1	—	—
2. Breitenbach . .	489 ⁸¹	1	42	236	124	112	144	73	19	—	—	233	3	—	—	236	—	—	—
3. Brückenau, St., L. V.	688 ⁹⁰	3	392	1819	876	943	1078	622	119	—	—	1537	164	118	—	1681	122	16	—

Gemeinden	Fläche in ha	Zahl der		Ortsanwesende Bevölkerung															
		Ort- schaf- ten	Haus- hal- tungen	im gan- zen	nach dem Geschlecht		nach dem Familienstand					nach dem Religionsbekenntnis				nach der Staats- angehörigkeit			
					männlich	weiblich	ledig	ver- heiratet	verwitwet	geschieden	unermittelt	katholisch	protestan- tisch	israelit.	sonst. und unermittelt	Bayern	Uebrigere Reichsang.	Ausländer	unermittelt
St. = Stadt St.V. = Städtische Verfassung M. = Markt Im übrigen siehe Seite 1.																			
4. Detter, M. . . .	681 ₇₇	2	93	420	200	220	248	147	24	1	—	6	414	—	—	414	6	—	—
5. Eckarts-Rupboden	463 ₂₇	3	57	294	158	136	184	100	10	—	—	30	264	—	—	263	25	6	—
6. Geroda	1049 ₅₉	1	149	630	305	325	368	220	42	—	—	13	560	57	—	618	12	—	—
7. Heiligkreuz . . .	182 ₀₂	1	40	184	97	87	98	74	12	—	—	1	183	—	—	184	—	—	—
8. Kothen	642 ₅₄	6	121	612	296	316	351	217	44	—	—	605	7	—	—	609	3	—	—
9. Mitgenfeld . . .	486 ₀₉	1	26	161	77	84	111	41	9	—	—	160	1	—	—	160	1	—	—
10. Modlos	602 ₇₂	4	55	349	174	175	221	111	17	—	—	333	16	—	—	347	2	—	—
11. Motten	873 ₆₄	11	135	574	281	293	345	191	38	—	—	568	5	1	—	570	4	—	—
12. Neuglashütten .	82 ₇₅	1	28	123	57	66	73	47	3	—	—	123	—	—	—	115	8	—	—
13. Oberbach, M. . .	1332 ₇₃	8	150	750	392	358	424	277	49	—	—	750	—	—	—	749	1	—	—
14. Oberleichtersbach	534 ₆₅	2	77	339	157	182	203	115	21	—	—	338	1	—	—	334	5	—	—
15. Oberriedenberg .	1116 ₁₇	2	95	439	224	215	264	146	29	—	—	432	—	7	—	430	9	—	—
16. Platz, M. . . .	629 ₉₆	2	98	458	221	237	266	165	27	—	—	10	431	17	—	458	—	—	—
17. Reußendorf . . .	533 ₃₁	2	63	374	203	171	234	126	14	—	—	373	1	—	—	373	1	—	—
18. Römershag . . .	278 ₈₉	6	57	324	146	178	214	90	20	—	—	319	5	—	—	319	5	—	—
19. Roßbach	345 ₅₃	1	49	234	104	130	148	73	13	—	—	16	218	—	—	234	—	—	—
20. Rothenrain . . .	326 ₂₆	3	36	179	85	94	101	64	14	—	—	179	—	—	—	179	—	—	—
21. Schönderling . . .	803 ₄₇	5	108	593	296	297	370	193	30	—	—	592	1	—	—	592	1	—	—
22. Schondra, M. . .	1565 ₆₅	4	141	707	341	366	426	241	40	—	—	679	10	18	—	699	8	—	—
23. Singenrain . . .	133 ₆₆	1	26	130	68	62	74	48	8	—	—	130	—	—	—	130	—	—	—
24. Speicherz	312 ₁₂	1	39	185	98	87	119	55	11	—	—	182	3	—	—	185	—	—	—
25. Unterleichters- bach	622 ₀₄	7	58	324	168	156	209	95	20	—	—	320	4	—	—	317	7	—	—
26. Unterriedenberg .	201 ₇₇	1	52	247	125	122	138	90	19	—	—	181	1	65	—	247	—	—	—
27. Volkers	216 ₅₄	2	45	242	105	137	165	64	13	—	—	238	4	—	—	217	25	—	—
28. Weißenbach . . .	508 ₇₉	1	70	307	151	156	166	122	19	—	—	24	283	—	—	295	12	—	—
29. Werberg	566 ₃₅	2	60	284	133	151	167	97	20	—	—	282	2	—	—	283	1	—	—
30. Wernarz	262 ₇₇	1	50	278	126	152	165	95	17	—	1	246	26	5	1	267	10	1	—
31. Wildflecken . . .	1053 ₄₂	5	85	425	198	227	262	139	24	—	—	425	—	—	—	425	—	—	—
32. Zeitlofs, M. . . .	943 ₀₂	5	146	597	277	320	350	203	44	—	—	33	517	47	—	538	59	—	—
Ausmärk. Bezirke .	13823 ₄₀																		
Summe Bezirksamt Brückenau	32958 ₈₅	98	2684	13017	6371	6646	7799	4416	800	1	1	9557	3124	335	1	12666	328	23	—

4. Bezirksamt Ebern.

(Amtsgerichte Ebern und Baunach.)

Bezirkskommando **Bamberg**. Landbauamt **Kissingen**. Straßen- und Flußbauamt **Schweinfurt**. Eichamt **Hofheim**.

I. Amtsgericht Ebern.

Landgericht und Oberlandesgericht **Bamberg**. Rentamt **Ebern**. Notariat **Ebern**. Brandversicherungs-
Inspektionsbezirk **Bamberg**.

Standesamtsbezirke im ganzen 44. Jede Gemeinde bildet einen Standesamtsbezirk für sich.

Gemeinden St. = Stadt St.V. = Städtische Verfassung M. = Markt Im übrigen siehe Seite 1.	Fläche in ha	Zahl der		Ortsanwesende Bevölkerung															
		Ort- schaf- ten	Haus- hal- tungen	im gan- zen	nach dem Geschlecht		nach dem Familienstand					nach dem Religionsbekenntnis				nach der Staats- angehörigkeit			
					männlich	weiblich	ledig	ver- heiratet	verwitwet	geschieden	unermittelt	katholisch	protestan- tisch	israelit.	sonst. und unermittelt	Bayern	Uebrige Reichsang.	Ausländer	unermittelt
1. Albersdorf . . .	321 ⁶¹	1	23	107	55	52	57	40	10	—	—	102	5	—	—	102	5	—	—
2. Allertshausen . .	464 ⁴⁰	1	32	149	76	73	78	62	9	—	—	17	132	—	—	147	2	—	—
3. Altenstein . . .	456 ⁴⁰	2	73	339	164	175	180	135	24	—	—	15	322	2	—	331	8	—	—
4. Bischwind																			
a. Raueneck . . .	762 ⁷⁹	1	52	277	144	133	159	102	16	—	—	206	71	—	—	267	10	—	—
5. Bischwind																			
bei Heilgersdorf .	573 ⁴⁷	1	31	146	63	83	81	56	9	—	—	2	144	—	—	141	5	—	—
6. Bramberg . . .	325 ⁸³	2	35	182	96	86	106	69	7	—	—	177	5	—	—	182	—	—	—
7. Brunn (Fricken- dorf)	600 ²⁷	2	47	268	137	131	163	91	14	—	—	95	173	—	—	265	3	—	—
8. Dürrenried . . .	310 ¹⁰	1	17	94	44	50	54	33	7	—	—	28	66	—	—	90	4	—	—
9. Ebern, St., L. V.	821 ⁷²	3	239	1170	537	633	647	422	99	2	—	993	177	—	—	1148	21	1	—
10. Eckartshausen . .	402 ⁰¹	1	33	158	81	77	89	63	6	—	—	—	158	—	—	143	15	—	—
11. Eichelberg . . .	263 ⁰⁵	1	30	131	61	70	71	44	16	—	—	26	105	—	—	130	1	—	—
12. Eyrichshof . . .	573 ⁷⁵	7	61	269	135	134	142	113	14	—	—	20	249	—	—	257	12	—	—
13. Fischbach . . .	588 ⁴¹	2	52	246	128	118	147	77	20	2	—	5	241	—	—	236	10	—	—
14. Gereuth	173 ⁵⁷	1	42	201	98	103	113	80	8	—	—	156	45	—	—	188	12	1	—
15. Gückelhorn . . .	976 ⁶²	7	40	228	116	112	128	88	12	—	—	76	152	—	—	220	8	—	—
16. Hafenpreppach . .	808 ¹⁴	1	78	340	164	176	181	131	28	—	—	24	316	—	—	320	20	—	—
17. Heilgersdorf . .	945 ⁸²	5	116	503	242	261	279	190	34	—	—	43	460	—	—	485	18	—	—
18. Heubach	326 ³¹	1	28	150	69	81	86	49	15	—	—	16	134	—	—	150	—	—	—
19. Hofstetten . . .	335 ⁷⁵	2	32	154	76	78	77	71	6	—	—	145	9	—	—	152	2	—	—
20. Jesserndorf . . .	514 ⁵²	1	42	193	92	101	122	65	6	—	—	132	59	2	—	192	1	—	—
21. Junkersdorf . . .	247 ⁷³	2	32	178	89	89	102	62	14	—	—	4	174	—	—	178	—	—	—
22. Kraisdorf	540 ⁹⁰	2	57	292	138	154	173	109	10	—	—	150	140	2	—	284	8	—	—
23. Leuzendorf . . .	453 ⁵⁸	1	36	181	86	95	104	64	13	—	—	156	25	—	—	177	4	—	—
24. Lichtenstein . . .	813 ⁹⁰	4	41	222	103	119	130	79	13	—	—	10	212	—	—	200	22	—	—
25. Lohr	693 ³²	2	33	199	98	101	129	55	14	1	—	145	54	—	—	199	—	—	—
26. Losbergsgereuth	391 ⁹⁷	3	28	153	78	75	95	43	15	—	—	66	87	—	—	153	—	—	—
27. Marbach	289 ⁸⁷	1	36	164	76	88	102	52	10	—	—	38	126	—	—	163	—	1	—
28. Maroldsweisach, M.	518 ⁰⁷	2	136	691	349	342	383	270	37	1	—	64	592	34	1	670	21	—	—
29. Memmelsdorf . .	557 ⁸⁴	3	134	555	279	276	294	222	39	—	—	5	492	58	—	534	21	—	—
30. Neuses a. Raueneck	259 ¹⁰	1	21	94	51	43	56	29	9	—	—	74	20	—	—	92	2	—	—
31. Obermerzbach . .	294 ³⁴	2	16	85	39	46	49	31	5	—	—	5	80	—	—	80	5	—	—
32. Pfaffendorf . . .	190 ⁴¹	1	44	193	95	98	113	68	12	—	—	111	82	—	—	191	2	—	—

I. Amtsgericht **Ebern** (Schluß).

Gemeinden St. = Stadt St.V. = Städtische Verfassung M. = Markt Im übrigen siehe Seite 1.	Fläche in ha	Zahl der		Ortsanwesende Bevölkerung															
		Ort- schaf- ten	Haus- hal- tungen	im gan- zen	nach dem Geschlecht		nach dem Familienstand					nach dem Religionsbekenntnis				nach der Staats- angehörigkeit			
					männlich	weiblich	ledig	ver- heiratet	verwitwet	geschieden	unermittelt	katholisch	protestan- tisch	israelit.	sonst. und unermittelt	Bayern	Uebrigere Reichsang.	Ausländer	unermittelt
33. Pfarrweisach . .	479 ⁵⁵	1	65	324	159	165	185	119	20	—	—	305	19	—	—	324	—	—	—
34. Preppach . . .	437 ⁸³	3	56	270	118	152	149	99	22	—	—	212	58	—	—	258	12	—	—
35. Rabelsdorf . . .	290 ⁹⁶	1	20	101	50	51	57	40	4	—	—	21	80	—	—	98	3	—	—
36. Recheldorf . . .	609 ³⁷	3	34	162	79	83	89	64	9	—	—	51	111	—	—	154	8	—	—
37. Reutersbrunn . .	220 ⁰⁰	1	34	158	87	71	94	54	10	—	—	156	2	—	—	158	—	—	—
38. Untermersbach . .	324 ⁴³	1	114	469	232	237	269	166	34	—	—	53	409	7	—	441	28	—	—
39. Voccawind . . .	297 ¹⁵	2	30	138	69	69	75	51	12	—	—	13	125	—	—	127	11	—	—
40. Vorbach . . .	266 ⁸⁷	2	25	129	60	69	75	46	8	—	—	110	19	—	—	126	3	—	—
41. Wasmuthhausen	453 ²⁶	1	36	180	90	90	95	71	14	—	—	91	89	—	—	180	—	—	—
42. Weißenbrunn . .	201 ³⁹	4	26	116	53	63	68	42	6	—	—	100	16	—	—	116	—	—	—
43. Welkendorf . . .	268 ⁶¹	3	15	86	42	44	44	36	6	—	—	21	65	—	—	86	—	—	—
44. Wüstenwelsberg .	218 ⁶⁶	1	16	82	40	42	43	31	8	—	—	8	74	—	—	80	2	—	—
Ausmärk. Bezirke .	2799 ³¹																		
Summe Amtsgericht Ebern	22662 ⁹⁶	90	2238	10527	5138	5389	5933	3884	704	6	—	4247	6174	105	1	10215	309	3	—

II. Amtsgericht **Baunach**.

Landgericht und Oberlandesgericht **Bamberg**. Rentamt **Ebern**. Notariat **Baunach**. Brandversicherungs-
Inspektionsbezirk **Bamberg**.

Standesamtsbezirke im ganzen **25**. Jede Gemeinde bildet einen Standesamtsbezirk für sich.

45. Appendorf . . .	374 ³⁹	3	38	195	95	100	120	65	10	—	—	193	2	—	—	195	—	—	—
46. Baunach, M. . .	1058 ⁰⁵	2	269	1203	611	597	687	440	76	1	4	1183	25	—	—	1199	6	3	—
47. Breitbrunn . . .	474 ⁴¹	2	54	302	143	159	184	97	21	—	—	298	4	—	—	302	—	—	—
48. Daschendorf . . .	103 ⁷⁴	1	27	128	64	64	73	46	9	—	—	125	3	—	—	128	—	—	—
49. Deusdorf (Leppelsdorf) . . .	580 ⁴⁴	4	80	388	196	192	216	147	25	—	—	379	9	—	—	378	10	—	—
50. Dorgendorf . . .	175 ²⁰	1	35	166	93	73	95	62	9	—	—	166	—	—	—	166	—	—	—
51. Gerach . . .	615 ⁶²	3	118	536	258	278	302	199	35	—	—	516	20	—	—	527	9	—	—
52. Gleusdorf . . .	717 ⁵⁶	3	70	312	155	157	182	108	22	—	—	209	95	8	—	312	—	—	—
53. Hermannsberg . . .	258 ¹¹	3	26	133	73	60	77	46	10	—	—	102	31	—	—	133	—	—	—
54. Höfen . . .	343 ⁰⁸	3	54	264	139	125	156	87	21	—	—	264	—	—	—	264	—	—	—
55. Kirchlauter . . .	647 ⁴³	5	113	520	255	265	293	197	30	—	—	496	24	—	—	510	9	1	—
56. Laimbach . . .	328 ¹²	4	23	124	56	68	75	34	15	—	—	85	39	—	—	124	—	—	—
57. Lauter . . .	453 ⁴³	1	66	348	175	173	207	122	19	—	—	348	—	—	—	348	—	—	—
58. Lußberg . . .	508 ⁸⁵	5	58	319	170	149	189	108	22	—	—	310	9	—	—	319	—	—	—
59. Mürsbach . . .	802 ⁵⁶	3	111	522	232	290	308	169	45	—	—	467	55	—	—	522	—	—	—
60. Neubrunn . . .	680 ⁸⁵	2	80	475	236	239	295	159	21	—	—	473	2	—	—	475	—	—	—
61. Pettstadt . . .	354 ⁰⁵	1	16	94	46	48	50	40	4	—	—	47	47	—	—	90	4	—	—
62. Priegendorf . . .	297 ⁹⁴	1	51	238	117	121	134	84	20	—	—	237	—	1	—	238	—	—	—
63. Reckendorf . . .	530 ⁶⁶	1	208	919	420	499	522	322	75	—	—	843	22	54	—	904	11	4	—
64. Reckenneusig . . .	232 ⁵⁸	2	42	197	101	96	118	67	12	—	—	192	5	—	—	197	—	—	—
65. Rentweinsdorf, M. . .	542 ⁹⁴	1	121	539	260	279	301	202	34	1	1	21	517	1	—	522	16	1	—

II. Amtsgericht Baunach (Schluß).

Gemeinden St. = Stadt St.V. = Städtische Verfassung M. = Markt Im übrigen siehe Seite 1.	Fläche in ha	Zahl der		Ortsanwesende Bevölkerung															
		Ort- schaf- ten	Haus- halt- ungen	im gan- zen	nach dem Geschlecht		nach dem Familienstand					nach dem Religionsbekenntnis				nach der Staats- angehörigkeit			
					männlich	weiblich	ledig	ver- heiratet	verwitwet	geschieden	unermittelt	katholisch	protestan- tisch	israelit.	sonst. und unermittelt	Bayern	Uebrig Reichsang.	Ausländer	unermittelt
66. Rudendorf . . .	440 ⁸⁹	1	54	284	132	152	164	109	11	—	—	47	237	—	—	282	2	—	—
67. Salmsdorf . . .	342 ²¹	1	19	107	53	54	57	42	8	—	—	2	105	—	—	107	—	—	—
68. Sendelbach . . .	397 ⁰²	2	37	186	88	98	113	60	13	—	—	5	181	—	—	178	8	—	—
69. Treinfeld . . .	314 ⁴⁹	3	26	164	87	77	107	43	14	—	—	4	160	—	—	164	—	—	—
Ausmärk. Bezirke .	2504 ⁴⁵																		
A.-G. Baunach . . .	14079 ⁰⁷	58	1796	8668	4255	4413	5025	3055	581	2	5	7012	1592	64	—	8584	75	9	—
„ Ebern	22662 ⁹⁶	90	2238	10527	5138	5389	5933	3884	704	6	—	4247	6174	105	1	10215	309	3	—
Summe Bezirksamt Ebern	36742 ⁰³	148	4034	19195	9393	9802	10958	6939	1285	8	5	11259	7766	169	1	18799	384	12	—

5. Bezirksamt Gemünden.

Amtsgericht Gemünden.

Bezirkskommando **Aschaffenburg**. Landbauamt, Straßen- und Flußbauamt **Aschaffenburg**. Eichamt **Lohr**.
Landgericht **Würzburg**. Oberlandesgericht **Bamberg**. Rentamt **Gemünden**. Notariat **Gemünden**.
Brandversicherungs-Inspektionsbezirk **Karlstadt**.

Standesamtsbezirke im ganzen 27. Jede Gemeinde bildet einen Standesamtsbezirk für sich.

1. Adelsberg . . .	595 ⁴³	1	67	364	174	190	223	121	20	—	—	316	1	45	2	362	2	—	—
2. Aschenroth . . .	561 ⁵⁵	2	32	211	100	111	149	53	9	—	—	210	1	—	—	207	4	—	—
3. Aura	1201 ⁸⁵	3	134	702	339	363	421	252	29	—	—	693	9	—	—	690	12	—	—
4. Burgsinn, M. . .	5139 ⁴²	2	337	1645	811	834	982	568	93	2	—	1148	447	50	—	1591	54	—	—
5. Fellen	2432 ¹⁹	2	95	477	235	242	300	137	40	—	—	474	3	—	—	468	9	—	—
6. Gemünden, St. .	1024 ¹⁹	1	519	2386	1139	1247	1453	815	118	—	—	2093	189	103	1	2274	98	14	—
7. Gössenheim . . .	764 ⁸⁹	1	138	678	328	350	418	225	35	—	—	673	5	—	—	665	13	—	—
8. Gräfendorf . . .	2030 ⁰⁰	3	154	704	335	369	431	227	45	1	—	620	84	—	—	675	28	1	—
9. Harrbach	233 ⁰³	1	31	155	75	80	88	56	11	—	—	155	—	—	—	155	—	—	—
10. Heßdorf	672 ⁹⁷	1	80	368	174	194	222	120	25	1	—	25	247	96	—	361	6	1	—
11. Höllrich	1083 ⁸⁸	1	83	341	165	176	178	140	23	—	—	28	309	—	4	337	4	—	—
12. Hofstetten . . .	684 ⁰⁴	1	45	218	109	109	130	76	12	—	—	218	—	—	—	218	—	—	—
13. Karsbach	1056 ⁷³	1	112	472	239	233	280	160	32	—	—	472	—	—	—	470	1	1	—
14. Massenbuch . . .	755 ¹⁵	1	30	155	80	75	96	54	5	—	—	155	—	—	—	155	—	—	—
15. Michelau a. d. fr.S.	506 ⁷⁷	2	23	130	62	68	89	34	7	—	—	119	11	—	—	123	7	—	—
16. Mittelsinn . . .	1427 ⁶²	1	192	961	481	480	578	319	64	—	—	235	585	141	—	905	56	—	—
17. Obersinn	1131 ²⁷	2	158	889	404	485	574	275	40	—	—	701	188	—	—	866	23	—	—
18. Rengersbrunn . .	1002 ⁹¹	2	35	179	88	91	114	55	10	—	—	174	5	—	—	169	10	—	—
19. Rieneck, St., L. V.	2618 ⁰⁷	2	289	1440	712	728	912	447	79	—	2	1386	26	26	2	1410	28	—	2
20. Sachsenheim . . .	386 ⁰⁵	1	50	224	115	109	132	78	13	1	—	221	3	—	—	221	3	—	—
21. Schaippach . . .	588 ²¹	3	46	241	122	119	147	83	11	—	—	217	24	—	—	206	30	5	—
22. Schonderfeld . .	636 ³⁸	1	18	92	45	47	56	28	8	—	—	92	—	—	—	92	—	—	—

Amtsgericht Gemünden (Schluß).

Gemeinden St. = Stadt St.V. = Städtische Verfassung M. = Markt Im übrigen siehe Seite 1.	Fläche in ha	Zahl der		Ortsanwesende Bevölkerung															
		Ort- schaf- ten	Haus- hal- tungen	im gan- zen	nach dem Geschlecht		nach dem Familienstand					nach dem Religionsbekenntnis				nach der Staats- angehörigkeit			
					männlich	weiblich	ledig	ver- heiratet	verwitwet	geschieden	unermittelt	katholisch	protestan- tisch	israelit.	sonst. und unermittelt	Bayern	Uebrig Reichsang.	Ausländer	unermittelt
23. Seifriedsburg . .	1095 ₆₇	3	74	423	229	194	264	116	43	—	—	417	6	—	—	416	7	—	—
24. Weickersgrüben	470 ₆₈	1	40	206	102	104	135	61	10	—	—	99	107	—	—	196	10	—	—
25. Wernfeld . . .	544 ₂₄	2	159	693	325	368	404	245	44	—	—	686	7	—	—	685	8	—	—
26. Weyersfeld . .	870 ₀₅	1	54	314	167	147	206	92	15	1	—	314	—	—	—	313	1	—	—
27. Wolfsmünster	826 ₈₄	1	60	299	159	140	181	99	19	—	—	299	—	—	—	299	—	—	—
Ausmärk. Bezirke .	4685 ₆₂																		
Summe Bezirksamt Gemünden	35025 ₆₅	43	3055	14967	7314	7653	9163	4936	860	6	2	12240	2257	461	9	14529	414	22	2

6. Bezirksamt Gerolzhofen.

(Amtsgerichte Gerolzhofen, Volkach und Wiesentheid.)

Bezirkskommando **Kitzingen**. Landbauamt, Straßen- und Flußbauamt **Würzburg**. Eichamt **Volkach**.

I Amtsgericht Gerolzhofen.

Landgericht **Schweinfurt**. Oberlandesgericht **Bamberg**. Rentamt **Gerolzhofen**. Notariat **Gerolzhofen**.
Brandversicherungs-Inspektionsbezirk **Würzburg**.

Standesamtsbezirke im ganzen 35. Jede Gemeinde bildet einen Standesamtsbezirk für sich.

1. Alitzheim . . .	688 ₆₃	1	52	304	154	150	193	103	8	—	—	304	—	—	—	290	14	—	—
2. Altmannsdorf . .	256 ₃₀	2	21	122	62	60	73	40	8	1	—	121	1	—	—	117	5	—	—
3. Bimbach . . .	272 ₀₀	2	36	175	84	91	100	67	8	—	—	10	165	—	—	167	8	—	—
4. Bischwind . . .	350 ₂₈	1	51	295	163	132	179	101	15	—	—	295	—	—	—	294	1	—	—
5. Breitbach . . .	433 ₆₂	2	45	232	117	115	141	77	14	—	—	202	30	—	—	231	1	—	—
6. Brunnau . . .	299 ₁₀	3	45	232	109	123	133	85	14	—	—	32	178	22	—	225	7	—	—
7. Brunnstadt . . .	618 ₆₉	1	41	260	130	130	169	81	10	—	—	252	8	—	—	260	—	—	—
8. Dingolshausen .	672 ₆₈	3	93	562	281	281	342	187	33	—	—	562	—	—	—	548	14	—	—
9. Donnersdorf . .	1223 ₁₈	5	104	523	264	259	295	204	24	—	—	515	8	—	—	511	11	1	—
10. Falkenstein . .	195 ₃₆	1	17	73	38	35	34	37	2	—	—	73	—	—	—	73	—	—	—
11. Frankenwinheim	857 ₀₇	2	108	633	307	326	420	183	30	—	—	559	8	66	—	624	3	—	6
12. Gerolzhofen, St.	2243 ₀₄	5	573	2533	1228	1305	1468	909	156	—	—	2282	116	135	—	2491	38	4	—
13. Geusfeld . . .	502 ₃₄	2	83	416	210	206	233	161	22	—	—	412	2	—	2	413	3	—	—
14. Handthal . . .	176 ₀₉	1	31	155	75	80	97	41	17	—	—	155	—	—	—	154	1	—	—
15. Herlheim . . .	998 ₄₆	1	87	501	225	276	324	151	26	—	—	500	1	—	—	500	1	—	—
16. Hundelshausen .	414 ₂₀	3	36	204	104	100	124	74	5	1	—	204	—	—	—	203	—	1	—
17. Kleinrheinfeld .	351 ₂₉	1	27	151	69	82	88	63	—	—	—	151	—	—	—	151	—	—	—
18. Lültsfeld . . .	481 ₈₈	2	56	385	150	235	271	94	18	2	—	360	4	21	—	367	17	1	—
19. Michelau . . .	486 ₀₀	3	65	349	165	184	212	112	25	—	—	347	2	—	—	347	2	—	—
20. Mönchstockheim	734 ₀₁	1	55	283	125	158	173	96	14	—	—	279	—	—	4	279	4	—	—
21. Mutzenroth . .	322 ₂₉	2	21	128	63	65	86	34	8	—	—	128	—	—	—	126	2	—	—
22. Neudorf . . .	209 ₅₃	1	31	153	71	82	90	48	15	—	—	41	112	—	—	153	—	—	—

I. Amtsgericht Gerolzhofen (Schluß).

Gemeinden St. = Stadt St.V. = Städtische Verfassung M. = Markt Im übrigen siehe Seite 1.	Fläche in ha	Zahl der		Ortsanwesende Bevölkerung															
		Ort- schaf- ten	Haus- hal- tungen	im gan- zen	nach dem Geschlecht		nach dem Familienstand					nach dem Religionsbekenntnis				nach der Staats- angehörigkeit			
					männlich	weiblich	ledig	ver- heiratet	verwitwet	geschieden	unermittelt	katholisch	protestan- tisch	israelit.	sonst. und unermittelt	Bayern	Uebrigere Reichsang.	Ausländer	unermittelt
23. Oberschwarzach, M.	724 ₈₈	4	136	654	329	325	388	219	46	1	—	643	11	—	—	650	4	—	—
24. Oberspiesheim . . .	600 ₀₀	1	47	260	129	131	155	92	13	—	—	260	—	—	—	252	8	—	—
25. Prüllberg	318 ₂₃	2	35	172	82	90	105	55	12	—	—	172	—	—	—	171	1	—	—
26. Pusselsheim	380 ₂₉	1	37	210	104	106	128	71	11	—	—	206	4	—	—	210	—	—	—
27. Rügshofen	395 ₇₇	1	21	114	58	56	67	37	10	—	—	114	—	—	—	114	—	—	—
28. Schallfeld	640 ₇₄	2	73	362	177	185	217	123	22	—	—	356	6	—	—	362	—	—	—
29. Sulzheim	1024 ₉₈	3	81	388	200	188	234	130	24	—	—	377	11	—	—	377	9	2	—
30. Traustadt	541 ₆₆	1	78	424	198	226	253	144	22	—	—	413	10	1	—	420	2	2	—
31. Unterspiesheim . . .	1182 ₈₁	1	102	558	277	281	350	180	28	—	—	556	2	—	—	554	4	—	—
32. Vögnitz	230 ₁₄	2	25	128	61	67	75	41	12	—	—	127	1	—	—	128	—	—	—
33. Wiebelsberg	181 ₄₂	1	30	143	68	75	86	48	9	—	—	143	—	—	—	143	—	—	—
34. Wohnau	194 ₈₉	1	17	84	49	35	48	32	4	—	—	83	1	—	—	80	4	—	—
35. Wustviel	487 ₉₆	1	54	295	146	149	177	103	15	—	—	294	1	—	—	295	—	—	—
Ausmärk. Bezirke . . .	2668 ₆₆																		
Summe Amtsgericht Gerolzhofen	22363 ₄₇	66	2414	12461	6072	6389	7533	4223	700	5	—	11528	682	245	6	12280	164	11	6

II. Amtsgericht Volkach.

Landgericht Schweinfurt. Oberlandesgericht Bamberg. Rentamt Volkach. Notariat Volkach.
Brandversicherungs-Inspektionsbezirk Würzburg.

Standesamtsbezirke im ganzen 25. Jede Gemeinde bildet einen Standesamtsbezirk für sich.

36. Astheim	333 ₅₄	1	86	327	172	155	179	124	24	—	—	326	1	—	—	326	1	—	—
37. Dimbach	500 ₆₆	1	29	140	66	74	83	45	12	—	—	140	—	—	—	135	5	—	—
38. Düllstadt	522 ₈₂	1	27	163	75	88	109	51	3	—	—	141	22	—	—	163	—	—	—
39. Eichfeld	652 ₃₉	1	114	440	231	209	243	163	34	—	—	4	424	—	12	436	4	—	—
40. Escherndorf	191 ₂₆	2	94	410	196	214	238	153	19	—	—	410	—	—	—	409	1	—	—
41. Fahr	451 ₂₅	2	105	476	232	244	287	151	38	—	—	476	—	—	—	476	—	—	—
42. Gaibach	1051 ₂₇	3	69	394	197	197	249	124	21	—	—	368	26	—	—	388	6	—	—
43. Gernach	555 ₆₈	1	62	341	169	172	211	108	22	—	—	340	1	—	—	341	—	—	—
44. Järkendorf	337 ₇₃	1	31	165	82	83	103	50	12	—	—	162	3	—	—	160	5	—	—
45. Köhler	67 ₀₂	1	22	91	46	45	55	32	4	—	—	91	—	—	—	90	1	—	—
46. Kolitzheim	856 ₁₉	2	97	510	253	257	321	168	21	—	—	485	25	—	—	503	7	—	—
47. Krautheim	235 ₇₃	3	51	251	128	123	147	88	16	—	—	4	247	—	—	250	1	—	—
48. Laub	576 ₈₂	1	39	248	122	126	163	72	12	1	—	241	7	—	—	246	2	—	—
49. Lindach	466 ₉₄	1	76	400	188	212	259	128	13	—	—	400	—	—	—	400	—	—	—
50. Nordheim	517 ₀₈	1	214	948	477	471	566	317	65	—	—	946	1	1	—	942	3	3	—
51. Obereisenheim, M.	426 ₄₃	2	134	529	256	273	292	208	29	—	—	9	520	—	—	527	2	—	—
52. Obervolkach	623 ₃₆	2	116	520	260	260	310	177	33	—	—	509	11	—	—	519	1	—	—
53. Reupelsdorf	883 ₉₀	3	60	316	152	164	195	106	15	—	—	312	4	—	—	307	8	1	—
54. Rimbach	597 ₀₇	2	44	274	151	123	177	88	9	—	—	250	24	—	—	274	—	—	—
55. Sommerach	588 ₃₉	1	177	750	345	405	445	259	46	—	—	745	5	—	—	745	5	—	—

II. Amtsgericht Volkach (Schluß).

Gemeinden St. = Stadt St.V. = Städtische Verfassung M. = Markt Im übrigen siehe Seite 1.	Fläche in ha	Zahl der		Ortsanwesende Bevölkerung															
		Ort- schaf- ten	Haus- hal- tungen	im gan- zen	nach dem Geschlecht		nach dem Familienstand					nach dem Religionsbekenntnis				nach der Staats- angehörigkeit			
					männlich	weiblich	ledig	ver- heiratet	verwitwet	geschieden	unermittelt	katholisch	protestan- tisch	israelit.	sonst. und unermittelt	Bayern	Uebrig- Reichsang.	Ausländer	unermittelt
56. Stadel- schwarzach . .	598 ₈₂	1	83	430	217	213	275	133	22	—	—	428	2	—	—	430	—	—	—
57. Stammheim . .	389 ₉₉	1	96	486	236	250	303	157	26	—	—	485	1	—	—	482	—	4	—
58. Untereisenheim . .	699 ₈₀	3	129	603	294	314	371	201	36	—	—	568	20	20	—	604	1	3	—
59. Volkach, St. . .	1304 ₈₂	1	430	1919	879	1040	1144	669	106	—	—	1861	57	1	—	1884	28	7	—
60. Zeilitzheim . .	875 ₃₃	2	143	649	324	325	373	232	44	—	—	197	391	61	—	631	3	15	—
Summe Amtsgericht Volkach	14353 ₆₉	40	2528	11785	5748	6037	7098	4004	682	1	—	9898	1792	83	12	11668	84	33	—

III. Amtsgericht Wiesentheid.

Landgericht **Würzburg**. Oberlandesgericht **Bamberg**. Rentamt **Gerolzhofen**. Notariat **Wiesentheid**.
Brandversicherungs-Inspektionsbezirk **Würzburg**.

Standesamtsbezirke im ganzen 17. Jede Gemeinde bildet einen Standesamtsbezirk für sich.

61. Abtswind, M. . .	1282 ₀₄	2	165	735	378	357	415	238	51	1	—	16	719	—	—	729	6	—	—
62. Altenschönbach . . .	561 ₂₆	2	105	456	222	234	253	180	23	—	—	31	363	55	7	456	—	—	—
63. Atzhausen . . .	247 ₀₅	2	33	155	71	84	86	59	10	—	—	85	70	—	—	155	—	—	—
64. Castell . . .	1535 ₆₂	5	127	602	305	297	364	204	34	—	—	19	583	—	—	561	40	1	—
65. Ebersbrunn . . .	561 ₁₀	1	32	174	93	81	101	60	13	—	—	2	172	—	—	174	—	—	—
66. Feuerbach . . .	421 ₄₀	3	52	275	137	138	153	105	17	—	—	5	270	—	—	275	—	—	—
67. Geesdorf . . .	325 ₆₀	1	31	173	78	95	99	62	12	—	—	172	1	—	—	172	1	—	—
68. Greuth . . .	350 ₀₄	1	45	225	121	104	123	87	15	—	—	—	225	—	—	225	—	—	—
69. Kirchschönbach . . .	1077 ₇₅	4	85	405	194	211	237	143	25	—	—	377	11	17	—	403	1	1	—
70. Neues a. Sand . . .	302 ₆₀	1	23	116	65	51	75	38	3	—	—	83	33	—	—	108	7	1	—
71. Prichsenstadt, St. . .	643 ₆₈	4	179	705	330	375	380	279	46	—	—	43	594	68	—	693	12	—	—
72. Rehweiler . . .	254 ₇₀	1	59	242	114	128	132	93	17	—	—	13	229	—	—	242	—	—	—
73. Rüdtenhausen, M. . .	687 ₇₃	10	153	656	329	327	375	235	45	1	—	19	637	—	—	636	16	4	—
74. Siegendorf . . .	733 ₄₂	2	42	220	111	109	134	72	14	—	—	206	14	—	—	219	1	—	—
75. Untersambach . . .	594 ₀₆	2	33	166	79	87	96	59	11	—	—	166	—	—	—	166	—	—	—
76. Wiesentheid, M. . .	1115 ₃₇	2	311	1339	630	709	794	475	70	—	—	1215	123	—	1	1318	10	11	—
77. Wüstenfelden . . .	406 ₀₁	1	29	142	67	75	78	54	10	—	—	1	141	—	—	142	—	—	—
A.-G. Wiesentheid . . .	11099 ₄₃	44	1504	6786	3324	3462	3895	2473	416	2	—	2453	4185	140	8	6674	94	18	—
„ Volkach . . .	14353 ₆₉	40	2528	11785	5748	6037	7098	4004	682	1	—	9898	1792	83	12	11668	84	33	—
„ Gerolzhofen . . .	22363 ₄₇	66	2414	12461	6072	6389	7533	4223	700	5	—	11528	682	245	6	12280	164	11	6
Summe Bezirksamt Gerolzhofen	47816 ₅₉	150	6446	31032	15144	15888	18526	10700	1798	8	—	23879	6659	468	26	30622	342	62	6

7. Bezirksamt Hammelburg.

(Amtsgerichte Hammelburg und Euerdorf.)

Bezirkskommando **Kissingen**. Landbauamt **Kissingen**. Straßen- und Flußbauamt **Schweinfurt**.
Eichamt **Kissingen**.

I. Amtsgericht Hammelburg.

Landgericht **Schweinfurt**. Oberlandesgericht **Bamberg**. Rentamt **Hammelburg**. Notariat **Hammelburg**.
Brandversicherungs-Inspektionsbezirk **Karlstadt**.**Standesamtsbezirke im ganzen 23.** Jede Gemeinde bildet einen Standesamtsbezirk für sich.

In der Bevölkerungsziffer sind die am Truppenübungsplatz Hammelburg gezählten 100 aktiven Militärpersonen (Gemeinde Fuchsstadt 80, Gemeinde Hammelburg 20) inbegriffen.

Gemeinden	Fläche in ha	Zahl der		Ortsanwesende Bevölkerung															
		Ort- schaf- ten	Haus- hal- tungen	im gan- zen	nach dem Geschlecht		nach dem Familienstand					nach dem Religionsbekenntnis				nach der Staats- angehörigkeit			
					männlich	weiblich	ledig	ver- heiratet	verwitwet	geschieden	unermittelt	katholisch	protestan- tisch	israelit.	sonst. und unermittelt	Bayern	Uebrige Reichsang.	Ausländer	unermittelt
1. Diebach . . .	1075 ⁰⁹	1	133	637	320	317	383	218	36	—	—	637	—	—	—	637	—	—	—
2. Dittlofsroda . . .	873 ²⁵	1	81	399	189	210	233	142	23	1	—	122	251	26	—	399	—	—	—
3. Feuerthal . . .	339 ⁰⁹	1	54	254	115	139	143	92	19	—	—	254	—	—	—	254	—	—	—
4. Frankenbrunn . . .	626 ⁸⁶	1	66	353	177	176	214	113	26	—	—	353	—	—	—	352	1	—	—
5. Fuchsstadt . . .	1852 ⁹³	1	210	1104	606	498	707	351	45	1	—	1068	36	—	—	1085	19	—	—
6. Hammelburg, St. . .	1637 ⁴⁴	3	635	3006	1496	1510	1914	909	180	3	—	2737	140	128	1	2890	106	10	—
7. Hetzlos . . .	372 ⁴⁴	1	44	224	109	115	129	84	11	—	—	219	2	—	3	208	5	11	—
8. Hundsfeld . . .	1488 ⁹⁹	1	120	615	314	301	366	216	33	—	—	610	5	—	—	615	—	—	—
9. Langendorf . . .	919 ⁶⁶	1	95	467	243	224	290	146	31	—	—	466	1	—	—	467	—	—	—
10. Morlesau . . .	949 ⁶⁵	3	41	239	125	114	154	69	16	—	—	234	5	—	—	224	14	1	—
11. Obererthal . . .	947 ²⁶	2	70	393	193	200	231	139	23	—	—	393	—	—	—	393	—	—	—
12. Obereschenbach . . .	1128 ²⁵	1	112	597	298	299	365	190	42	—	—	597	—	—	—	595	2	—	—
13. Pfaffenhausen . . .	568 ⁴⁴	1	74	378	176	202	234	122	22	—	—	377	1	—	—	362	2	14	—
14. Reith . . .	309 ⁵⁶	1	37	177	91	86	101	65	11	—	—	177	—	—	—	177	—	—	—
15. Schwärzelbach . . .	791 ¹⁴	4	103	555	284	271	337	187	31	—	—	549	6	—	—	541	14	—	—
16. Thulba . . .	788 ³⁷	1	166	837	406	431	500	294	42	1	—	836	1	—	—	828	9	—	—
17. Untererthal . . .	1154 ³²	2	140	723	354	369	450	230	43	—	—	687	1	35	—	718	5	—	—
18. Untereschenbach . . .	284 ⁰²	1	41	196	89	107	119	65	12	—	—	195	1	—	—	196	—	—	—
19. Völkersleier . . .	915 ⁸⁸	2	111	525	260	265	294	196	35	—	—	236	237	45	7	499	25	1	—
20. Waitzenbach . . .	726 ⁹⁴	1	64	277	141	136	155	104	18	—	—	33	244	—	—	262	10	5	—
21. Wartmannsroth . . .	694 ⁹¹	1	49	277	131	146	173	86	18	—	—	266	11	—	—	269	8	—	—
22. Westheim . . .	419 ⁵⁰	1	96	464	219	245	275	158	31	—	—	387	1	76	—	454	7	3	—
23. Windheim . . .	1102 ⁷⁶	3	70	335	153	182	186	124	25	—	—	333	2	—	—	335	—	—	—
Ausmärk. Bezirke . . .	2887 ⁸²																		
Summe Amtsgericht Hammelburg	22854 ⁰⁷	35	2612	13032	6489	6543	7953	4300	773	6	—	11766	945	310	11	12760	227	45	—

II. Amtsgericht Euerdorf.

Landgericht **Schweinfurt**. Oberlandesgericht **Bamberg**. Rentamt **Hammelburg**. Notariat **Euerdorf**.
Brandversicherungs-Inspektionsbezirk **Karlstadt**.**Standesamtsbezirke im ganzen 13.** Jede Gemeinde bildet einen Standesamtsbezirk für sich.

24. Aura . . .	669 ³⁵	1	114	490	239	251	266	192	32	—	—	489	1	—	—	490	—	—	—
25. Elfershausen . . .	1180 ⁰⁹	1	140	648	315	333	379	220	49	—	—	647	1	—	—	634	14	—	—
26. Engenthal . . .	195 ⁵⁶	1	27	110	57	53	67	36	7	—	—	110	—	—	—	110	—	—	—
27. Euerdorf, M. . .	1361 ⁷⁹	1	201	891	430	461	519	304	67	1	—	874	15	1	1	881	10	—	—

II. Amtsgericht Euerdorf (Schluß).

Gemeinden St. = Stadt St.V. = Städtische M. = Markt Im übrigen siehe Seite 1.	Fläche in ha	Zahl der		Ortsanwesende Bevölkerung												nach der Staats- angehörigkeit			
		Ort- schaf- ten	Haus- hal- tungen	im gan- zen	nach dem Geschlecht		nach dem Familienstand					nach dem Religionsbekenntnis				Bayern	Uebrige Reichs- ang.	Ausländer	unermittelt
					männlich	weiblich	ledig	ver- heiratet	verwitwet	geschieden	unermittelt	katholisch	protestan- tisch	israelit.	sonst. und unermittelt				
28. Greßthal . . .	847 ₃₂	1	104	477	228	249	270	180	27	—	—	476	1	—	—	476	1	—	—
29. Machtilshausen . .	863 ₈₇	1	106	470	225	245	272	171	27	—	—	470	—	—	—	469	1	—	—
30. Oberthulba, M. . .	1736 ₄₄	1	186	887	446	441	497	341	49	—	—	827	1	59	—	887	—	—	—
31. Ramsthal . . .	1004 ₁₀	1	121	624	301	323	375	219	30	—	—	624	—	—	—	624	—	—	—
32. Sulzthal, M. . .	1504 ₈₆	1	178	810	408	402	482	271	57	—	—	806	4	—	—	810	—	—	—
33. Trimberg . . .	335 ₁₈	1	60	302	139	163	188	91	23	—	—	302	—	—	—	302	—	—	—
34. Wasserlosen . . .	903 ₇₆	1	101	523	246	277	330	167	25	1	—	523	—	—	—	518	5	—	—
35. Wirmsthal . . .	274 ₉₈	1	62	272	129	143	153	96	20	3	—	271	1	—	—	272	—	—	—
36. Wittershausen . .	573 ₆₅	1	70	358	182	176	218	120	20	—	—	358	—	—	—	358	—	—	—
Ausmärk. Bezirk . .	554 ₈₈																		
A.-G. Euerdorf . . .	12005₈₃	13	1470	6862	3345	3517	4016	2408	433	5	—	6777	24	60	1	6831	31	—	—
„ Hammelburg . .	22854₀₇	35	2612	13032	6489	6543	7953	4300	773	6	—	11766	945	310	11	12760	227	45	—
Summe Bezirksamt Hammelburg	34859₉₀	48	4082	19894	9834	10060	11969	6708	1206	11	—	18543	969	370	12	19591	258	45	—

8. Bezirksamt Haßfurt.

(Amtsgerichte Haßfurt und Eitmann.)

Bezirkskommando **Kitzingen**. Landbauamt **Kissingen**. Straßen- und Flußbauamt **Schweinfurt**.
Eichamt **Schweinfurt**.**I. Amtsgericht Haßfurt.**Ländgericht **Schweinfurt**. Oberlandesgericht **Bamberg**. Rentamt **Zeil**. Notariat **Haßfurt**.
Brandversicherungs-Inspektionsbezirk **Schweinfurt**.**Standesamtsbezirke im ganzen 32.** Jede Gemeinde bildet einen Standesamtsbezirk für sich.

1. Augsfeld . . .	282 ₇₈	1	79	409	203	206	250	131	28	—	—	408	1	—	—	409	—	—	—
2. Buch . . .	893 ₇₃	2	49	242	114	128	134	95	13	—	—	242	—	—	—	242	—	—	—
3. Dampfach . . .	487 ₃₀	1	57	281	143	138	152	114	15	—	—	275	6	—	—	281	—	—	—
4. Eschenau . . .	239 ₅₈	2	37	167	83	84	89	67	11	—	—	6	161	—	—	167	—	—	—
5. Gädheim . . .	345 ₇₀	1	56	283	159	124	159	104	20	—	—	277	6	—	—	276	6	1	—
6. Greßhausen . . .	340 ₈₃	1	31	171	80	91	102	58	11	—	—	171	—	—	—	171	—	—	—
7. Hainert . . .	1092 ₇₁	2	64	361	177	184	207	133	21	—	—	342	19	—	—	342	19	—	—
8. Haßfurt, St. . .	1298 ₃₈	1	618	2696	1309	1387	1563	960	173	—	—	2319	277	95	5	2565	116	15	—
9. Holzhausen . . .	677 ₃₄	2	83	411	189	222	212	170	29	—	—	6	405	—	—	408	3	—	—
10. Horhausen . . .	600 ₉₅	2	29	137	72	65	80	47	10	—	—	134	3	—	—	136	1	—	—
11. Humprechts- hausen . . .	1588 ₆₅	2	111	545	253	290	306	197	42	—	—	521	24	—	—	544	1	—	—
12. Kleinmünster . .	634 ₁₂	1	68	327	155	172	193	119	15	—	—	169	158	—	—	320	7	—	—
13. Kleinsteinach . .	402 ₄₈	1	97	459	215	244	259	173	27	—	—	229	129	101	—	453	1	5	—
14. Krum . . .	611 ₈₉	2	62	347	167	180	193	134	20	—	—	332	15	—	—	343	4	—	—
15. Mechenried . . .	543 ₅₄	1	78	387	193	194	210	147	30	—	—	372	15	—	—	383	4	—	—
16. Oberhohenried . .	310 ₃₂	2	37	184	88	96	111	60	13	—	—	1	183	—	—	182	2	—	—
17. Oberschwappach .	416 ₅₈	1	85	429	211	218	247	156	26	—	—	429	—	—	—	428	1	—	—

I. Amtsgericht Haßfurt (Schluß).

Gemeinden St. = Stadt St.V. = Städtische Verfassung M. = Markt Im übrigen siehe Seite 1.	Fläche in ha	Zahl der		Ortsanwesende Bevölkerung															
		Ort- schaf- ten	Haus- hal- tungen	im gan- zen	nach dem Geschlecht		nach dem Familienstand					nach dem Religionsbekenntnis				nach der Staats- angehörigkeit			
					männlich	weiblich	ledig	ver- heiratet	verwitwet	geschieden	unermittelt	katholisch	protestan- tisch	israelit.	sonst. und unermittelt	Bayern	Uebrigere Reichsang.	Ausländer	unermittelt
18. Obertheres . . .	694 ₈₀	1	100	499	250	249	283	186	30	—	—	475	24	—	—	480	18	1	—
19. Ottendorf . . .	268 ₆₃	2	32	154	76	78	89	53	12	—	—	151	3	—	—	154	—	—	—
20. Prappach . . .	631 ₉₂	1	92	452	222	230	258	170	24	—	—	447	5	—	—	445	7	—	—
21. Römershofen . .	329 ₂₂	2	48	241	116	125	138	88	15	—	—	2	239	—	—	232	9	—	—
22. Sailershausen . .	840 ₁₁	1	23	131	59	72	79	44	8	—	—	131	—	—	—	131	—	—	—
23. Sechsthal . . .	223 ₇₉	1	18	93	50	43	54	36	3	—	—	—	93	—	—	88	5	—	—
24. Steinsfeld . . .	344 ₀₅	2	39	206	106	100	124	72	10	—	—	203	3	—	—	206	—	—	—
25. Sylbach	409 ₉₀	1	91	466	211	255	275	166	24	1	—	130	336	—	—	458	8	—	—
26. Uchenhofen . . .	491 ₄₆	1	60	297	144	153	142	135	20	—	—	4	293	—	—	295	2	—	—
27. Unterhohenried .	362 ₁₅	1	36	218	108	110	136	70	12	—	—	204	14	—	—	218	—	—	—
28. Unterschwappach	254 ₇₄	1	37	204	93	111	128	63	13	—	—	190	14	—	—	204	—	—	—
29. Untertheres . . .	931 ₆₀	2	80	416	200	216	250	142	24	—	—	416	—	—	—	416	—	—	—
30. Westheim	756 ₄₉	1	158	759	365	394	451	260	47	1	—	445	231	83	—	757	2	—	—
31. Wonfurt	909 ₄₆	2	130	594	295	299	348	210	36	—	—	527	24	43	—	590	4	—	—
32. Wülflingen . . .	474 ₃₅	1	63	323	146	177	182	119	22	—	—	323	—	—	—	321	2	—	—
Summe Amtsgericht Haßfurt	18689 ₄₀	45	2648	12889	6254	6635	7404	4679	804	2	—	9881	2681	322	5	12645	222	22	—

II. Amtsgericht Eltmann.

Landgericht **Schweinfurt**. Oberlandesgericht **Bamberg**. Rentamt **Zeil**. Notariat **Eltmann**.
Brandversicherungs-Inspektionsbezirk **Schweinfurt**.

Standesamtsbezirke im ganzen 35. Jede Gemeinde bildet einen Standesamtsbezirk für sich.

33. Bischofsheim . .	183 ₀₄	2	20	101	52	49	51	42	8	—	—	21	80	—	—	101	—	—	—
34. Dankenfeld . .	975 ₃₀	1	98	518	260	258	302	184	32	—	—	516	2	—	—	518	—	—	—
35. Dippach	323 ₇₅	1	26	152	68	84	98	45	9	—	—	151	1	—	—	152	—	—	—
36. Ebelsbach . . .	466 ₆₇	1	112	570	272	298	339	193	38	—	—	400	130	40	—	559	10	1	—
37. Eltmann, St., L. V.	1682 ₉₈	1	371	1812	888	924	1097	606	107	2	—	1752	58	2	—	1781	23	8	—
38. Eschenbach . .	243 ₀₄	1	26	147	70	77	99	42	6	—	—	147	—	—	—	146	1	—	—
39. Falsbrunn . . .	667 ₇₇	1	27	151	71	80	91	47	13	—	—	151	—	—	—	151	—	—	—
40. Fatschenbrunn .	194 ₀₅	1	64	289	155	134	159	109	21	—	—	288	1	—	—	289	—	—	—
41. Fürnbach . . .	538 ₇₄	4	85	479	222	257	304	158	17	—	—	479	—	—	—	479	—	—	—
42. Gleisenau . . .	351 ₆₄	1	29	166	88	78	112	46	8	—	—	31	135	—	—	165	—	1	—
43. Karbach	236 ₅₅	2	75	352	168	184	201	126	25	—	—	349	3	—	—	352	—	—	—
44. Kirchaich . . .	432 ₈₈	3	119	639	328	311	387	224	28	—	—	637	2	—	—	639	—	—	—
45. Knetzgau . . .	1059 ₁₇	1	292	1330	639	691	752	502	76	—	—	1326	4	—	—	1330	—	—	—
46. Lembach	344 ₅₉	2	37	207	110	97	111	80	16	—	—	206	—	—	1	207	—	—	—
47. Limbach	398 ₇₄	1	98	477	239	238	272	172	33	—	—	475	2	—	—	476	1	—	—
48. Neuschleichach .	193 ₃₂	1	62	347	172	175	217	112	18	—	—	347	—	—	—	347	—	—	—
49. Oberschleichach	313 ₃₅	1	69	348	162	186	202	120	26	—	—	346	2	—	—	340	8	—	—
50. Obersteinbach .	392 ₆₀	1	24	135	67	68	81	45	8	1	—	135	—	—	—	134	—	1	—
51. Prölsdorf, M. . .	410 ₁₂	1	61	325	155	170	204	104	17	—	—	325	—	—	—	325	—	—	—
52. Roßstadt	455 ₇₆	1	47	267	133	134	162	90	15	—	—	267	—	—	—	267	—	—	—

II. Amtsgericht **Eltmann** (Schluß).

Gemeinden	Fläche in ha	Zahl der		Ortsanwesende Bevölkerung																
		Ort- schaf- ten	Haus- hal- tungen	im gan- zen	nach dem Geschlecht		nach dem Familienstand					nach dem Religionsbekenntnis				nach der Staats- angehörigkeit				
					männlich	weiblich	ledig	ver- heiratet	verwitwet	geschieden	unermittelt	katholisch	protestan- tisch	israelit.	sonst. und unermittelt	Bayern	Uebrigere Reichsang.	Ausländer	unermittelt	
St. = Stadt St.V. = Städtische Verfassung M. = Markt Im übrigen siehe Seite 1.																				
53. Sand	652 ₁₈	1	243	1241	593	648	738	439	64	—	—	1237	4	—	—	1238	2	1	—	—
54. Schmachtenberg	178 ₃₁	1	45	225	98	127	135	76	14	—	—	217	8	—	—	225	—	—	—	—
55. Schönbach	289 ₈₄	2	30	148	71	77	85	54	9	—	—	118	30	—	—	146	2	—	—	—
56. Schönbrunn	532 ₇₆	1	43	250	113	137	141	88	21	—	—	39	211	—	—	244	6	—	—	—
57. Steinbach	354 ₇₃	1	65	335	163	172	206	110	19	—	—	331	4	—	—	333	1	1	—	—
58. Stettfeld	1100 ₅₅	1	141	669	316	353	369	248	52	—	—	662	7	—	—	663	5	1	—	—
59. Theinheim	562 ₇₆	1	48	272	143	129	174	81	17	—	—	272	—	—	—	272	—	—	—	—
60. Tretzendorf	594 ₃₈	1	37	223	112	111	131	86	6	—	—	222	1	—	—	223	—	—	—	—
61. Trossenfurt	601 ₂₀	2	91	515	255	260	305	182	28	—	—	513	2	—	—	515	—	—	—	—
62. Unterschleichach	396 ₂₆	1	58	239	149	150	170	109	19	1	—	297	2	—	—	297	2	—	—	—
63. Untersteinbach . . .	446 ₀₅	1	50	263	132	131	176	74	13	—	—	262	1	—	—	262	1	—	—	—
64. Weisbrunn	208 ₄₇	1	32	191	85	106	113	64	14	—	—	191	—	—	—	191	—	—	—	—
65. Zeil, St., L. V. . . .	1019 ₉₄	1	364	1736	805	931	1023	618	95	—	—	1620	92	24	—	1690	29	17	—	—
66. Zell	697 ₈₁	1	108	559	284	275	311	222	26	—	—	559	—	—	—	559	—	—	—	—
67. Ziegelanger	210 ₀₂	1	69	313	151	162	181	107	25	—	—	308	5	—	—	312	1	—	—	—
Ausmärk. Bezirke . . .	6395 ₈₀																			
A.-G. Eltmann	24105 ₂₂	45	3166	16051	7789	8262	9499	5605	943	4	—	15197	787	66	1	15928	92	31	—	—
„ Haßfurt	18689 ₄₀	45	2648	12889	6254	6635	7404	4679	804	2	—	9881	2681	322	5	12645	222	22	—	—
Summe Bezirksamt Haßfurt	42794 ₆₂	90	5814	28940	14043	14897	16903	10284	1747	6	—	25078	3468	388	6	28573	314	53	—	—

9. Bezirksamt **Hofheim**.Amtsgericht **Hofheim**.Bezirkskommando **Kissingen**. Landbauamt **Kissingen**. Straßen- und Flußbauamt **Schweinfurt**. Eichamt **Hofheim**.Landgericht **Schweinfurt**. Oberlandesgericht **Bamberg**. Rentamt **Hofheim**. Notariat **Hofheim**.Brandversicherungs-Inspektionsbezirk **Schweinfurt**.Standesamtsbezirke im ganzen **41**. Jede Gemeinde bildet einen Standesamtsbezirk für sich.

1. Aidhausen	1256 ₄₈	2	136	649	328	321	364	255	30	—	—	446	160	43	—	644	5	—	—
2. Altenmünster	906 ₉₁	4	35	210	107	103	129	71	9	1	—	63	146	—	1	209	1	—	—
3. Birkach	171 ₅₆	1	16	72	32	40	33	33	6	—	—	4	68	—	—	72	—	—	—
4. Birkenfeld, M.	822 ₉₇	4	64	256	135	121	142	99	15	—	—	7	249	—	—	247	9	—	—
5. Birnfeld	474 ₀₉	3	79	350	165	185	207	122	21	—	—	342	8	—	—	344	6	—	—
6. Bundorf	944 ₁₅	2	104	490	237	253	285	166	38	1	—	383	106	—	1	475	13	2	—
7. Burgpreppach, M. . . .	438 ₈₄	3	122	581	300	281	340	201	39	1	—	191	245	145	—	542	30	8	1
8. Dippach	280 ₉₀	1	24	101	47	54	54	40	7	—	—	—	101	—	—	99	2	—	—
9. Ditterswind	543 ₇₂	1	73	333	161	172	179	131	23	—	—	5	328	—	—	316	14	3	—

Amtsgericht Hofheim (Schluß).

Gemeinden St. = Stadt St.V. = Städtische Verfassung M. = Markt Im übrigen siehe Seite 1.	Fläche in ha	Zahl der		Ortsanwesende Bevölkerung															
		Ort- schaf- ten	Haus- hal- tungen	im gan- zen	nach dem Geschlecht		nach dem Familienstand					nach dem Religionsbekenntnis				nach der Staats- angehörigkeit			
					männlich	weiblich	ledig	ver- heiratet	verwitwet	geschieden	unermittelt	katholisch	protestan- tisch	israelit.	sonst. und unermittelt	Bayern	Uebrigere Reichsang.	Ausländer	unermittelt
10. Eichelsdorf . . .	218 ₉₀	1	51	244	107	137	146	74	24	—	—	77	167	—	—	235	9	—	—
11. Ermershausen . .	922 ₂₃	3	127	594	288	306	353	210	30	1	—	16	488	87	3	525	67	2	—
12. Fitzendorf . . .	252 ₆₃	1	20	97	51	46	55	37	5	—	—	87	10	—	—	94	3	—	—
13. Friesenhausen, M.	542 ₅₈	4	112	442	199	243	241	171	30	—	—	171	269	—	2	420	22	—	—
14. Fuchsstadt . . .	445 ₁₉	2	27	171	82	89	109	55	7	—	—	143	28	—	—	156	15	—	—
15. Gemeinfeld . . .	606 ₃₇	7	65	306	163	143	166	122	18	—	—	264	42	—	—	301	5	—	—
16. Goßmannsdorf . .	939 ₀₉	2	125	640	307	333	363	240	37	—	—	629	11	—	—	640	—	—	—
17. Happertshausen .	665 ₈₄	4	66	291	143	148	147	120	24	—	—	290	1	—	—	291	—	—	—
18. Hofheim, St., L. V.	556 ₈₇	3	231	1023	487	536	600	371	52	—	—	824	145	52	2	993	27	3	—
19. Hohnhausen . . .	234 ₀₆	2	43	246	126	120	139	97	10	—	—	2	244	—	—	241	5	—	—
20. Ibind	158 ₅₂	3	37	187	87	100	108	65	14	—	—	48	139	—	—	187	—	—	—
21. Junkersdorf . . .	544 ₅₅	2	56	285	145	140	145	121	19	—	—	1	284	—	—	272	13	—	—
22. Kerbfeld	670 ₃₂	2	52	276	139	137	161	94	21	—	—	276	—	—	—	276	—	—	—
23. Kimmelsbach . .	454 ₅₂	1	48	218	102	116	115	90	13	—	—	215	3	—	—	218	—	—	—
24. Lendershausen .	580 ₆₇	2	76	357	184	173	187	144	26	—	—	10	321	26	—	340	17	—	—
25. Mailles	529 ₇₁	1	28	123	57	66	63	46	14	—	—	1	122	—	—	122	1	—	—
26. Manau	288 ₂₉	2	21	103	51	52	54	41	8	—	—	9	94	—	—	100	3	—	—
27. Neuses	535 ₀₃	1	36	185	91	94	110	64	11	—	—	185	—	—	—	184	1	—	—
28. Oberlauringen . .	952 ₇₀	3	175	758	359	399	423	287	48	—	—	22	620	116	—	735	21	2	—
29. Ostheim, M. . . .	723 ₀₁	3	73	388	193	195	239	123	26	—	—	379	9	—	—	385	3	—	—
30. Reckertshausen .	331 ₂₉	1	49	201	94	107	114	80	7	—	—	200	1	—	—	200	1	—	—
31. Rügheim	1109 ₂₈	3	151	665	324	341	339	282	43	1	—	3	662	—	—	664	1	—	—
32. Schweinshaupten .	667 ₈₄	3	72	329	157	172	175	130	24	—	—	19	262	48	—	305	20	4	—
33. Stadtlauringen, M.	1031 ₉₉	4	192	917	465	452	536	332	48	1	—	888	26	3	—	894	14	9	—
34. Stöckach	204 ₇₄	1	35	172	80	92	105	58	9	—	—	171	1	—	—	162	10	—	—
35. Sulzbach	407 ₄₄	3	30	149	73	76	72	66	11	—	—	2	147	—	—	149	—	—	—
36. Sulzdorf b. Stadt- lauringen	477 ₇₉	1	40	205	99	106	121	76	8	—	—	205	—	—	—	205	—	—	—
37. Ueschersdorf . .	442 ₀₄	1	37	198	107	91	102	86	10	—	—	10	188	—	—	196	2	—	—
38. Unfinden	386 ₄₃	1	71	284	136	148	142	119	23	—	—	6	278	—	—	266	13	5	—
39. Walchenfeld . . .	238 ₁₆	1	26	133	65	68	85	40	8	—	—	9	123	—	1	125	8	—	—
40. Wettringen . . .	791 ₆₉	1	46	260	136	124	156	89	15	—	—	259	1	—	—	260	—	—	—
41. Wetzhausen . . .	313 ₉₅	1	42	220	127	93	133	71	16	—	—	13	207	—	—	205	14	1	—
Ausmärk. Bezirke . .	2589 ₉₈																		
Summe Bezirksamt Hofheim	25653 ₃₂	91	2913	13709	6736	6973	7737	5119	847	6	—	6875	6304	520	10	13294	375	39	1

10. Bezirksamt Karlstadt.

(Amtsgerichte Karlstadt und Arnstein.)

Bezirkskommando, Landbauamt, Straßen- und Flußbauamt **Würzburg.** Eichamt **Würzburg II.**

I. Amtsgericht Karlstadt.

Landgericht **Würzburg.** Oberlandesgericht **Bamberg.** Rentamt **Karlstadt.** Notariat **Karlstadt.** Sitz eines Brandversicherungs-Inspektors zu **Karlstadt** (Inspektionsbezirk **Karlstadt**).**Standesamtsbezirke im ganzen 21.** Jede Gemeinde bildet einen Standesamtsbezirk für sich.

Gemeinden St. = Stadt St.V. = Städtische Verfassung M. = Markt Im übrigen siehe Seite 1.	Fläche in ha	Zahl der		Ortsanwesende Bevölkerung															
		Ort- schaf- ten	Haus- halt- tungen	im gan- zen	nach dem Geschlecht		nach dem Familienstand					nach dem Religionsbekenntnis				nach der Staats- angehörigkeit			
					männlich	weiblich	ledig	ver- heiratet	verwitwet	geschieden	unermittelt	katholisch	protestan- tisch	israelit.	sonst. und unermittelt	Bayern	Uebrig Reichsang.	Ausländer	unermittelt
1. Aschfeld . . .	1358 ₃₄	1	137	706	356	350	429	232	45	—	—	704	2	—	—	702	1	3	—
2. Bühler . . .	526 ₉₅	1	40	200	93	107	125	61	14	—	—	200	—	—	—	200	—	—	—
3. Duttonbrunn . .	1181 ₂₉	1	127	627	320	307	384	203	40	—	—	625	2	—	—	626	1	—	—
4. Eußenheim . .	1560 ₆₁	2	206	896	440	456	525	315	56	—	—	883	13	—	—	878	18	—	—
5. Gambach . . .	774 ₁₄	1	143	693	328	365	433	219	41	—	—	691	2	—	—	690	3	—	—
6. Hausen . . .	453 ₇₆	1	60	364	178	186	228	118	18	—	—	364	—	—	—	364	—	—	—
7. Heßlar . . .	662 ₂₈	1	72	358	175	183	222	118	18	—	—	358	—	—	—	358	—	—	—
8. Himmelstadt . .	1346 ₁₃	1	173	859	434	425	535	274	50	—	—	857	2	—	—	857	2	—	—
9. Karlbürg . . .	1371 ₁₄	1	186	885	430	455	548	291	46	—	—	884	1	—	—	876	8	1	—
10. Karlstadt, St. .	1099 ₈₅	1	679	3089	1542	1547	1919	1003	164	3	—	2834	200	55	—	2875	192	22	—
11. Laudенbach . .	1168 ₅₈	1	206	979	482	497	595	333	51	—	—	842	5	132	—	957	12	10	—
12. Mühlbach . . .	302 ₅₆	1	65	298	151	147	187	88	23	—	—	277	21	—	—	276	22	—	—
13. Münster . . .	530 ₀₅	1	37	135	62	73	74	53	8	—	—	135	—	—	—	135	—	—	—
14. Retzbach, M. . .	951 ₈₂	1	233	993	474	519	585	348	60	—	—	985	8	—	—	992	1	—	—
15. Retzstadt . . .	1806 ₄₈	1	176	843	436	407	512	285	46	—	—	843	—	—	—	842	1	—	—
16. Rohrbach . . .	770 ₉₀	1	67	391	200	191	246	126	19	—	—	391	—	—	—	391	—	—	—
17. Stadelhofen . .	349 ₈₉	1	30	161	70	91	102	51	7	1	—	161	—	—	—	159	2	—	—
18. Stetten . . .	1104 ₃₇	1	162	848	419	429	519	262	66	1	—	848	—	—	—	842	4	2	—
19. Thüngen, M. . .	1361 ₄₃	1	261	1204	601	603	722	411	71	—	—	325	648	230	1	1169	25	10	—
20. Wiesenfeld . . .	2291 ₄₃	3	204	1058	538	520	662	324	71	1	—	991	2	65	—	1053	5	—	—
21. Zelligen . . .	2003 ₁₃	1	486	2038	952	1086	1137	787	114	—	—	2026	12	—	—	2027	11	—	—
Summe Amtsgericht Karlstadt	22975 ₄₃	24	3750	17625	8681	8944	10689	5902	1028	6	—	16224	918	482	1	17269	308	48	—

II. Amtsgericht Arnstein.

Landgericht **Würzburg.** Oberlandesgericht **Bamberg.** Rentamt **Arnstein.** Notariat **Arnstein.** Brandversicherungs-Inspektionsbezirk **Schweinfurt.****Standesamtsbezirke im ganzen 27.** Jede Gemeinde bildet einen Standesamtsbezirk für sich.

22. Altbessingen . .	787 ₃₅	1	79	436	209	227	271	140	25	—	—	436	—	—	—	436	—	—	—
23. Arnstein, St. . .	1819 ₃₆	3	382	1771	909	862	1082	566	122	1	—	1630	87	54	—	1732	34	5	—
24. Binsbach . . .	484 ₆₇	1	43	236	117	119	149	73	14	—	—	236	—	—	—	234	2	—	—

II. Amtsgericht Arnstein (Schluß).

Gemeinden St. = Stadt St.V. = Städtische Verfassung M. = Markt Im übrigen siehe Seite I.	Fläche in ha	Zahl der		Ortsanwesende Bevölkerung															
		Ort- schaf- ten	Haus- hal- tungen	im gan- zen	nach dem Geschlecht		nach dem Familienstand					nach dem Religionsbekenntnis				nach der Staats- angehörigkeit			
					männlich	weiblich	ledig	ver- heiratet	verwitwet	geschieden	unermittelt	katholisch	protestan- tisch	israelit.	sonst. und unermittelt	Bayern	Uebrig e Reichsang.	Ausländer	unermittelt
25. Binsfeld	686 ₆₀	1	79	429	196	233	263	139	27	—	—	427	2	—	—	429	—	—	—
26. Bonnland	834 ₃₇	1	66	306	149	157	160	123	23	—	—	39	245	22	—	298	8	—	—
27. Büchold	1336 ₄₉	2	149	724	363	361	449	232	43	—	—	722	1	—	1	724	—	—	—
28. Burghausen	427 ₆₂	1	47	207	105	102	130	63	14	—	—	201	6	—	—	207	—	—	—
29. Erbshausen	674 ₅₃	2	94	494	217	277	330	137	27	—	—	493	1	—	—	494	—	—	—
30. Gänheim	1099 ₀₇	2	117	598	298	300	356	203	39	—	—	597	1	—	—	596	1	1	—
31. Gauaschach	1470 ₃₃	1	147	687	336	351	406	236	45	—	—	685	1	—	1	684	3	—	—
32. Gramschatz	888 ₀₉	1	86	412	200	212	245	140	27	—	—	407	5	—	—	411	1	—	—
33. Halsheim	711 ₄₁	1	77	329	159	170	174	132	23	—	—	327	2	—	—	329	—	—	—
34. Hausen	678 ₁₄	3	80	411	203	208	281	109	21	—	—	411	—	—	—	410	1	—	—
35. Heugrumbach	576 ₆₃	1	94	440	227	213	253	167	20	—	—	425	15	—	—	432	8	—	—
36. Hundsbach	806 ₂₄	1	67	304	147	157	176	109	19	—	—	304	—	—	—	300	1	3	—
37. Kaisten	409 ₄₄	1	35	200	84	116	139	47	14	—	—	200	—	—	—	200	—	—	—
38. Müdesheim	976 ₄₁	2	108	588	274	314	378	172	38	—	—	585	3	—	—	588	—	—	—
39. Mühlhausen	347 ₃₂	1	57	276	138	138	168	90	18	—	—	270	6	—	—	276	—	—	—
40. Neubessingen	252 ₈₁	1	34	186	86	100	115	57	14	—	—	186	—	—	—	186	—	—	—
41. Obersfeld	936 ₁₉	1	114	575	282	293	362	180	33	—	—	575	—	—	—	572	3	—	—
42. Opferbaum	803 ₁₃	1	88	440	207	233	271	151	18	—	—	440	—	—	—	440	—	—	—
43. Reuchelheim	881 ₁₀	4	97	442	220	222	235	179	28	—	—	442	—	—	—	437	5	—	—
44. Rieden	838 ₀₀	1	97	526	258	268	337	170	19	—	—	526	—	—	—	526	—	—	—
45. Rütchenhausen	318 ₁₂	1	28	155	81	74	100	42	13	—	—	155	—	—	—	155	—	—	—
46. Schwebenried	1603 ₃₆	1	144	747	374	373	493	206	48	—	—	747	—	—	—	747	—	—	—
47. Schwemmelsbach	662 ₁₇	1	60	316	146	170	200	96	20	—	—	316	—	—	—	315	1	—	—
48. Wülfershausen	1202 ₈₀	1	112	537	257	280	342	167	28	—	—	530	7	—	—	537	—	—	—
Ausmärk. Bezirk	2232 ₁₂																		
A.-G. Arnstein	24743 ₈₇	38	2581	12772	6242	6530	7865	4126	780	1	—	12312	382	76	2	12695	68	9	—
„ Karlstadt	22975 ₄₃	24	3750	17625	8681	8944	10689	5902	1028	6	—	16224	918	482	1	17269	308	48	—
Summe Bezirksamt Karlstadt	47719 ₃₀	62	6331	30397	14923	15474	18554	10028	1808	7	—	28536	1300	558	3	29964	376	57	—

II. Bezirksamt Kissingen.

(Amtsgerichte Kissingen und Münnerstadt.)

Bezirkskommando **Kissingen**. Landbauamt **Kissingen**. Straßen- und Flußbauamt **Schweinfurt**.
Eichamt **Kissingen**.

I. Amtsgericht Kissingen.

Landgericht **Schweinfurt**. Oberlandesgericht **Bamberg**. Rentamt **Kissingen**. Notariat **Kissingen**.
Brandversicherungs-Inspektionsbezirk **Neustadt a. S.**

Standesamtsbezirke im ganzen 30. Jede Gemeinde bildet einen Standesamtsbezirk für sich.

In der Bevölkerungsziffer für die Gemeinde Bad Kissingen sind 17 aktive Militärpersonen inbegriffen.

Gemeinden St. = Stadt St.V. = Städtische Verfassung M. = Markt Im übrigen siehe Seite 1.	Fläche in ha	Zahl der		Ortsanwesende Bevölkerung															
		Ort- schaf- ten	Haus- hal- tungen	im gan- zen	nach dem Geschlecht		nach dem Familienstand					nach dem Religionsbekenntnis				nach der Staats- angehörigkeit			
					männlich	weiblich	ledig	ver- heiratet	verwitwet	geschieden	unermittelt	katholisch	protestan- tisch	israelit.	sonst. und unermittelt	Bayern	Uebrige Reichsang.	Ausländer	unermittelt
1. Albertshausen . .	711 ³⁵	1	66	356	170	186	196	137	23	—	—	356	—	—	—	356	—	—	—
2. Arnshausen . . .	945 ³⁷	3	103	548	261	287	330	188	30	—	—	548	—	—	—	548	—	—	—
3. Aschach b. Bad Kissingen, M. . .	713 ⁰⁹	1	162	747	353	394	461	231	55	—	—	710	35	2	—	740	7	—	—
4. Bad Kissingen, St.	1235 ⁷³	2	1159	5199	2332	2867	3144	1723	325	7	—	4078	807	306	8	4781	360	58	—
5. Bocklet	560 ⁰¹	1	80	358	161	197	195	140	23	—	—	352	6	—	—	353	5	—	—
6. Burkardroth, M. .	453 ³³	5	116	578	270	308	341	193	44	—	—	573	5	—	—	575	3	—	—
7. Ebenhausen . . .	1170 ⁹⁹	3	101	542	272	270	336	185	21	—	—	522	20	—	—	537	5	—	—
8. Eltingshausen . .	710 ⁰⁸	1	75	401	204	197	232	149	20	—	—	401	—	—	—	400	1	—	—
9. Frauenroth . . .	266 ³⁹	3	35	198	93	105	122	67	9	—	—	197	1	—	—	198	—	—	—
10. Garitz	463 ⁷¹	1	301	1326	639	687	765	491	70	—	—	1250	70	6	—	1262	52	12	—
11. Gefäll	463 ⁶⁰	3	111	573	289	284	355	203	14	1	—	572	1	—	—	567	6	—	—
12. Großenbrach . .	428 ⁰⁰	1	55	257	130	127	145	88	24	—	—	257	—	—	—	256	1	—	—
13. Hassenbach . . .	300 ⁴⁰	1	56	288	141	147	169	106	13	—	—	288	—	—	—	288	—	—	—
14. Hausen	466 ⁴²	6	187	930	433	497	568	315	47	—	—	902	28	—	—	877	49	4	—
15. Hohn	239 ⁰⁷	1	38	197	99	98	123	60	14	—	—	197	—	—	—	192	5	—	—
16. Katzenbach . . .	177 ⁶⁷	1	62	286	144	142	169	102	15	—	—	286	—	—	—	286	—	—	—
17. Kleinbrach . . .	242 ⁷⁸	2	27	137	68	69	86	40	11	—	—	137	—	—	—	137	—	—	—
18. Lauter	232 ⁴⁵	1	75	316	161	155	185	111	20	—	—	316	—	—	—	314	2	—	—
19. Oehrberg	269 ²⁵	2	80	410	196	214	251	137	22	—	—	410	—	—	—	410	—	—	—
20. Oerlenbach . . .	450 ²⁴	1	57	310	148	162	197	101	12	—	—	305	5	—	—	309	1	—	—
21. Poppenroth . . .	602 ⁰⁰	1	98	442	200	242	254	162	26	—	—	442	—	—	—	442	—	—	—
22. Premich	697 ⁴³	5	167	819	404	415	494	276	49	—	—	818	1	—	—	805	14	—	—
23. Reiterswiesen . .	931 ²³	3	137	594	299	295	338	222	34	—	—	593	1	—	—	594	—	—	—
24. Schlimpfhof . . .	230 ⁸²	1	32	183	88	95	108	66	9	—	—	183	—	—	—	183	—	—	—
25. Stangenroth . . .	673 ⁶⁹	1	157	830	423	407	490	281	59	—	—	830	—	—	—	830	—	—	—
26. Stralsbach	662 ⁶⁵	3	118	552	278	274	325	197	30	—	—	551	1	—	—	551	1	—	—
27. Waldfenster . . .	274 ⁶³	1	104	607	301	306	398	180	29	—	—	607	—	—	—	607	—	—	—
28. Winkels	319 ²⁰	1	61	328	164	164	203	107	17	1	—	322	6	—	—	307	9	12	—
29. Wollbach	431 ⁶⁴	1	131	638	303	335	359	241	38	—	—	637	1	—	—	631	4	3	—
30. Zahlbach	456 ²⁴	1	127	628	312	316	364	216	48	—	—	628	—	—	—	628	—	—	—
Ausmärk. Bezirke . .	4881 ²⁸																		
Summe Amtsgericht Kissingen	20661 ⁷⁷	58	4078	19578	9336	10242	11703	6715	1151	9	—	18268	988	314	8	18964	525	89	—

II. Amtsgericht Münnernstadt.

Landgericht **Schweinfurt**. Oberlandesgericht **Bamberg**. Rentamt **Münnernstadt**. Notariat **Münnernstadt**.
Brandversicherungs-Inspektionsbezirk **Neustadt a.S.**

Standesamtsbezirke im ganzen 27. Jede Gemeinde bildet einen Standesamtsbezirk für sich.

Gemeinden St. = Stadt St.V. = Städtische Verfassung M. = Markt Im übrigen siehe Seite 1.	Fläche in ha	Zahl der		Ortsanwesende Bevölkerung															
		Ort- schaf- ten	Haus- hal- tungen	im gan- zen	nach dem Geschlecht		nach dem Familienstand					nach dem Religionsbekenntnis				nach der Staats- angehörigkeit			
					männlich	weiblich	ledig	ver- heiratet	verwitwet	geschieden	unermittelt	katholisch	protestan- tisch	israelit.	sonst. und unermittelt	Bayern	Uebrig Reichsang.	Ausländer	unermittelt
31. Althausen . . .	565 ₃₅	2	55	292	150	142	170	109	13	—	—	292	—	—	—	292	—	—	—
32. Brunn . . .	300 ₂₄	1	36	201	105	96	127	60	14	—	—	201	—	—	—	193	8	—	—
33. Burghausen . .	477 ₄₅	1	40	187	91	96	101	70	16	—	—	185	2	—	—	185	2	—	—
34. Burglauer . . .	965 ₄₈	2	141	675	326	349	428	211	36	—	—	674	1	—	—	673	2	—	—
35. Fridritt . . .	410 ₉₅	1	70	309	148	161	195	97	17	—	—	309	—	—	—	309	—	—	—
36. Großwenkheim .	1231 ₉₂	1	148	710	348	362	414	244	52	—	—	707	3	—	—	710	—	—	—
37. Haard . . .	466 ₇₄	1	81	417	203	214	269	137	11	—	—	417	—	—	—	417	—	—	—
38. Kleinwenkheim .	435 ₉₅	2	53	266	119	147	158	83	25	—	—	266	—	—	—	266	—	—	—
39. Maßbach, M. . .	2056 ₃₃	6	277	1267	612	655	724	470	73	—	—	192	994	81	—	1249	17	1	—
40. Münnernstadt, St., L. V. . . .	1897 ₃₆	5	433	2168	1112	1056	1422	598	148	—	—	2091	71	5	1	2127	35	6	—
41. Nickersfelden . .	152 ₆₀	1	19	91	47	44	48	40	3	—	—	91	—	—	—	91	—	—	—
42. Nüdlingen . . .	2168 ₄₂	4	317	1633	776	857	992	543	98	—	—	1632	1	—	—	1633	—	—	—
43. Poppenlauer . .	2057 ₄₄	6	328	1513	715	798	870	556	87	—	—	550	877	80	6	1495	18	—	—
44. Rannungen . . .	1731 ₄₂	1	134	823	399	424	539	252	32	—	—	818	5	—	—	813	10	—	—
45. Reichenbach . .	388 ₀₉	2	66	281	119	162	170	89	22	—	—	280	1	—	—	280	1	—	—
46. Roth . . .	170 ₀₀	1	35	173	78	95	106	55	12	—	—	169	4	—	—	170	3	—	—
47. Rothhausen . .	496 ₁₀	2	45	242	123	119	144	79	19	—	—	117	125	—	—	242	—	—	—
48. Rottershausen .	994 ₇₁	2	92	486	233	253	305	155	26	—	—	482	4	—	—	486	—	—	—
49. Seubrigshausen .	826 ₈₂	1	72	358	179	179	208	128	22	—	—	358	—	—	—	358	—	—	—
50. Steinach a. Saale, M.	547 ₆₁	5	162	831	396	435	502	288	41	—	—	740	5	86	—	810	19	2	—
51. Strahlungen . .	1761 ₀₆	4	138	793	335	458	535	215	42	1	—	787	6	—	—	782	9	2	—
52. Theinfeld . . .	442 ₈₅	1	33	182	89	93	114	56	12	—	—	155	27	—	—	182	—	—	—
53. Thundorf . . .	763 ₁₄	2	87	416	198	218	241	155	20	—	—	368	48	—	—	408	3	5	—
54. Volkershausen .	615 ₁₉	1	68	330	167	163	170	143	17	—	—	44	286	—	—	330	—	—	—
55. Weichtungen . .	696 ₉₈	1	74	392	198	194	235	137	19	1	—	390	1	1	—	391	1	—	—
56. Wermerichs- hausen	494 ₈₂	2	64	293	140	153	182	80	31	—	—	292	1	—	—	292	1	—	—
57. Windheim . . .	414 ₁₀	1	35	198	92	106	122	63	13	—	—	198	—	—	—	198	—	—	—
Ausmärk. Bezirke .	2596 ₇₀																		
A.-G. Münnernstadt .	26125 ₃₂	59	3103	15527	7498	8029	9491	5113	921	2	—	12805	2462	253	7	15382	129	16	—
„ Kissingen . .	20661 ₇₇	58	4078	19578	9336	10242	11703	6715	1151	9	—	18268	988	314	8	18964	525	89	—
Summe Bezirksamt Kissingen	46787 ₅₉	117	7181	35105	16834	18271	21194	11828	2072	11	—	31073	3450	567	15	34346	654	105	—

12. Bezirksamt Kitzingen.

(Landbezirk des Amtsgerichts Kitzingen und Amtsgerichte Dettelbach und Marktbreit.)

Bezirkskommando **Kitzingen**. Landbauamt, Straßen- und Flußbauamt **Würzburg**. Eichamt **Kitzingen**.

I. Landbezirk des Amtsgerichts Kitzingen.

Landgericht **Würzburg**. Oberlandesgericht **Bamberg**. Rentamt **Kitzingen**. Notariat **Kitzingen**. Brandversicherungs-Inspektionsbezirk **Würzburg**.

Standesamtsbezirke im ganzen 19. Jede Gemeinde bildet einen Standesamtsbezirk für sich.

Gemeinden St. = Stadt St.V. = Städtische Verfassung M. = Markt Im übrigen siehe Seite 1.	Fläche in ha	Zahl der		Ortsanwesende Bevölkerung																
		Ort- schaf- ten	Haus- hal- tungen	im gan- zen	nach dem Geschlecht		nach dem Familienstand					nach dem Religionsbekenntnis				nach der Staats- angehörigkeit				
					männlich	weiblich	ledig	ver- heiratet	verwitwet	geschieden	unermittelt	katholisch	protestan- tisch	israelit.	sonst. und unermittelt	Bayern	Uebrige Reichsang.	Ausländer	unermittelt	
1. Biebelried . . .	744 ₂₃	1	54	285	153	132	182	85	18	—	—	282	3	—	—	280	3	2	—	—
2. Buchbrunn . . .	458 ₀₃	1	119	552	279	273	317	202	33	—	—	71	481	—	—	544	8	—	—	—
3. Fröhstockheim .	382 ₄₇	2	66	279	126	153	136	125	18	—	—	7	272	—	—	272	7	—	—	—
4. Großlangheim, M.	1476 ₄₀	2	221	1032	489	543	601	363	67	1	—	995	9	28	—	1018	14	—	—	—
5. Haidt	399 ₉₁	2	22	101	54	47	55	41	5	—	—	4	97	—	—	101	—	—	—	—
6. Hoheim	177 ₄₃	1	40	189	96	93	105	73	11	—	—	185	4	—	—	179	10	—	—	—
7. Hohenfeld . . .	314 ₃₃	2	102	388	197	191	208	153	26	1	—	26	362	—	—	385	2	1	—	—
8. Kaltensondheim .	659 ₆₉	1	52	253	127	126	143	96	14	—	—	128	125	—	—	242	11	—	—	—
9. Kleinlangheim, M.	1253 ₂₉	5	233	1119	538	581	627	417	74	1	—	38	992	89	—	1100	16	3	—	—
10. Mainbernheim, St.	1222 ₂₄	3	336	1404	700	704	776	533	93	1	1	81	1267	56	—	1361	33	10	—	—
11. Marktsteft, St. .	538 ₉₆	1	247	975	488	487	535	359	80	1	—	18	955	2	—	960	13	2	—	—
12. Michelfeld . . .	530 ₈₅	2	79	326	163	163	173	132	21	—	—	1	325	—	—	324	2	—	—	—
13. Repperndorf . .	536 ₃₆	2	109	497	233	264	294	171	32	—	—	41	453	3	—	495	2	—	—	—
14. Rödelsee	766 ₆₉	2	150	734	356	378	425	270	39	—	—	312	393	29	—	724	10	—	—	—
15. Sickershausen .	375 ₆₉	1	107	472	233	239	254	186	32	—	—	13	459	—	—	467	5	—	—	—
16. Sulzfeld a. Main	752 ₀₆	1	209	901	411	490	539	308	54	—	—	900	1	—	—	899	2	—	—	—
17. Westheim	865 ₂₆	1	41	259	139	120	153	93	13	—	—	41	218	—	—	253	5	1	—	—
18. Wiesenbronn . .	1058 ₄₂	1	191	910	438	472	536	322	52	—	—	18	849	42	1	898	11	1	—	—
19. Willanzheim . .	1244 ₃₈	4	140	673	318	355	420	207	46	—	—	648	25	—	—	666	7	—	—	—
Landbezirk d. Amts- gerichts Kitzingen	13757 ₁₉	35	2518	11349	5538	5811	6479	4136	728	5	1	3809	7290	249	1	11168	161	20	—	—

II. Amtsgericht Dettelbach.

Landgericht **Würzburg**. Oberlandesgericht **Bamberg**. Rentamt **Dettelbach**. Notariat **Dettelbach**.
Brandversicherungs-Inspektionsbezirk **Würzburg**.

Standesamtsbezirke im ganzen 21. Jede Gemeinde bildet einen Standesamtsbezirk für sich.

20. Albertshofen . .	392 ₀₈	1	211	941	464	477	534	364	43	—	—	12	929	—	—	941	—	—	—	—	—	—	—
21. Biebergau . . .	696 ₂₀	2	108	520	261	259	312	177	30	1	—	493	20	7	—	506	14	—	—	—	—	—	—
22. Brück	132 ₂₃	1	40	176	79	97	106	58	12	—	—	176	—	—	—	176	—	—	—	—	—	—	—

II. Amtsgericht Dettelbach (Schluß).

Gemeinden St. = Stadt St.V. = Städtische Verfassung M. = Markt Im übrigen siehe Seite 1.	Fläche in ha	Zahl der		im gan- zen	Ortsanwesende Bevölkerung														
		Ort- schaf- ten	Haus- hal- tungen		nach dem Geschlecht		nach dem Familienstand					nach dem Religionsbekenntnis				nach der Staats- angehörigkeit			
					männlich	weiblich	ledig	ver- heiratet	verwitwet	geschieden	unermittelt	katholisch	protestan- tisch	israelit.	sonst. und unermittelt	Bayern	Uebrig Reichsang.	Ausländer	unermittelt
23. Dettelbach, St., L. V.	1686 ₆₉	1	519	2093	939	1154	1238	688	165	1	1	1933	56	92	12	2054	35	3	1
24. Dipbach	646 ₁₂	1	84	425	208	217	266	134	25	—	—	422	3	—	—	423	—	—	—
25. Effeldorf	696 ₆₉	3	64	329	154	175	202	108	19	—	—	329	—	—	—	329	—	—	—
26. Euerfeld	1052 ₃₂	1	103	497	239	258	324	141	32	—	—	495	2	—	—	496	1	—	—
27. Gerlachshausen .	513 ₈₆	1	46	240	116	124	145	81	14	—	—	238	2	—	—	231	9	—	—
28. Hörblach	450 ₃₈	1	44	251	123	128	170	71	10	—	—	251	—	—	—	250	1	—	—
29. Mainsondheim .	294 ₃₃	1	71	320	153	167	193	108	19	—	—	310	10	—	—	320	—	—	—
30. Mainstockheim .	835 ₇₆	1	283	1193	559	639	643	474	78	3	—	49	1045	104	—	1180	17	1	—
31. Münster- schwarzach	82 ₆₇	1	46	217	104	113	137	72	8	—	—	212	5	—	—	215	2	—	—
32. Neuses a. Berg .	471 ₆₅	1	109	514	269	245	298	187	27	—	2	193	319	—	2	511	3	—	—
33. Neusetz	371 ₄₉	2	42	219	105	114	149	55	15	—	—	219	—	—	—	219	—	—	—
34. Oberpleichfeld .	866 ₆₉	1	113	604	270	334	366	218	20	—	—	604	—	—	—	604	—	—	—
35. Prosselsheim . .	1534 ₇₆	3	113	651	324	327	420	192	39	—	—	638	13	—	—	606	11	34	—
36. Püssensheim . .	469 ₈₇	1	50	265	132	133	160	86	19	—	—	257	8	—	—	259	5	1	—
37. Schernau	552 ₀₇	1	77	344	173	171	191	132	21	—	—	16	328	—	—	341	3	—	—
38. Schnepfenbach .	133 ₆₄	1	37	163	78	85	93	61	9	—	—	152	11	—	—	160	3	—	—
39. Schwarzenau . .	369 ₇₈	1	57	277	141	136	164	95	18	—	—	271	6	—	—	271	6	—	—
40. Stadtschwarzach, M.	165 ₂₀	1	103	474	217	257	278	165	31	—	—	471	3	—	—	470	4	—	—
Summe Amtsgericht Dettelbach	12415 ₃₈	27	2320	10718	5108	5610	6389	3667	654	5	3	7741	2760	203	14	10564	114	39	1

III. Amtsgericht Marktbreit.

Landgericht Würzburg. Oberlandesgericht Bamberg. Rentamt Ochsenfurt. Notariat Marktbreit.
Brandversicherungs-Inspektionsbezirk Würzburg.

Standesamtsbezirke im ganzen 13. Jede Gemeinde bildet einen Standesamtsbezirk für sich.

41. Bullenheim . . .	634 ₄₁	3	135	547	275	272	308	207	32	—	—	76	471	—	—	543	4	—	—
42. Enheim	528 ₃₂	2	53	256	124	132	146	96	14	—	—	1	255	—	—	249	7	—	—
43. Gnötzheim . . .	608 ₁₁	1	59	298	155	143	179	97	22	—	—	4	294	—	—	298	—	—	—
44. Herrnsheim, M. .	483 ₉₃	2	73	315	145	170	178	112	25	—	—	9	306	—	—	313	1	—	1
45. Hüttenheim . . .	785 ₂₂	1	168	710	340	370	405	250	55	—	—	148	505	57	—	705	5	—	—
46. Iffigheim	284 ₉₇	6	46	214	92	122	129	78	7	—	—	165	42	—	7	205	9	—	—
47. Marktbreit, St. .	825 ₃₇	1	560	2329	1128	1201	1354	815	158	2	—	509	1569	248	3	2205	117	7	—
48. Martinsheim . . .	814 ₉₉	2	91	417	207	210	247	147	23	—	—	3	414	—	—	409	8	—	—
49. Obernbreit, M. .	984 ₈₇	1	298	1245	596	649	704	445	95	1	—	23	1201	21	—	1210	33	2	—
50. Segnitz	248 ₀₉	1	135	530	248	282	291	204	34	1	—	17	513	—	—	521	9	—	—

III. Amtsgericht Marktbreit (Schluß).

Gemeinden St. = Stadt St.V. = Städtische Verfassung M. = Markt Im übrigen siehe Seite 1.	Fläche in ha	Zahl der		Ortsanwesende Bevölkerung															
		Ort- schaf- ten	Haus- hal- tungen	im gan- zen	nach dem Geschlecht		nach dem Familienstand					nach dem Religionsbekenntnis				nach der Staats- angehörigkeit			
					männlich	weiblich	ledig	ver- heiratet	verwitwet	geschieden	unermittelt	katholisch	protestan- tisch	israelit.	sonst. und unermittelt	Bayern	Uebrige Reichsang.	Ausländer	unermittelt
51. Seinsheim, M. . .	688 ₉₅	2	107	493	224	269	282	180	31	—	—	472	21	—	—	489	3	—	1
52. Tiefenstockheim . .	428 ₈₂	1	48	233	114	119	139	76	18	—	—	222	11	—	—	232	1	—	—
53. Wässerndorf . . .	349 ₄₈	6	50	245	129	116	149	82	14	—	—	115	130	—	—	236	9	—	—
A.-G. Marktbreit . . .	7665 ₅₃	29	1823	7832	3777	4055	4511	2789	528	4	—	1764	5732	326	10	7615	206	9	2
„ Dettelbach . . .	12415 ₃₈	27	2320	10718	5108	5610	6389	3667	654	5	3	7741	2760	203	14	10564	114	39	1
Landbezirk d. Amts- gerichts Kitzingen	13757 ₁₉	35	2518	11349	5538	5811	6479	4136	728	5	1	3809	7290	249	1	11168	161	20	—
Summe Bezirksamt Kitzingen	33838₁₀	91	6661	29899	14423	15476	17379	10592	1910	14	4	13314	15782	778	25	29347	481	68	3

13. Bezirksamt Königshofen.

Amtsgericht Königshofen.

Bezirkskommando **Kissingen**. Landbauamt **Kissingen**. Straßen- und Flußbauamt **Schweinfurt**.
Eichamt **Hofheim**.

Landgericht **Schweinfurt**. Oberlandesgericht **Bamberg**. Rentamt **Königshofen**. Notariat **Königshofen**.
Brandversicherungs-Inspektionsbezirk **Neustadt a.S.**

Standesamtsbezirke im ganzen 33. Jede Gemeinde bildet einen Standesamtsbezirk für sich.

1. Alsleben . . .	1453 ₀₇	1	127	636	311	325	348	241	47	—	—	630	5	1	—	633	3	—	—
2. Althausen . . .	1218 ₀₀	2	68	345	165	180	185	138	22	—	—	344	1	—	—	345	—	—	—
3. Aub	514 ₉₁	1	51	244	126	118	143	92	9	—	—	243	1	—	—	244	—	—	—
4. Aubstadt . . .	1193 ₂₅	1	196	860	412	448	451	331	78	—	—	6	847	—	7	845	15	—	—
5. Breitensee . . .	495 ₆₆	1	53	262	132	130	143	103	16	—	—	244	18	—	—	250	6	6	—
6. Eyershausen . .	1125 ₃₈	3	108	482	217	265	288	147	47	—	—	475	7	—	—	478	4	—	—
7. Gabolshausen . .	551 ₀₁	3	55	272	124	148	158	86	28	—	—	271	1	—	—	270	2	—	—
8. Gollmuthhausen .	613 ₁₀	2	78	377	183	194	205	151	21	—	—	1	376	—	—	369	8	—	—
9. Großbardorf . .	1655 ₂₉	5	160	737	386	351	406	282	49	—	—	717	19	—	1	736	1	—	—
10. Großelbstadt . .	1081 ₆₃	3	117	526	233	293	296	198	32	—	—	525	1	—	—	518	4	4	—
11. Herbstadt . . .	1017 ₈₅	1	93	435	204	231	258	152	25	—	—	435	—	—	—	435	—	—	—
12. Höchheim . . .	516 ₁₆	1	95	450	215	235	266	148	36	—	—	2	392	56	—	423	27	—	—
13. Ipthausen . . .	445 ₇₇	2	36	162	85	77	95	58	9	—	—	154	8	—	—	162	—	—	—
14. Irmelshausen . .	786 ₉₀	1	91	430	199	231	231	164	35	—	—	3	427	—	—	398	32	—	—
15. Kleinbardorf . .	480 ₃₇	2	53	266	114	152	170	78	18	—	—	211	7	48	—	260	6	—	—
16. Kleinelbstadt . .	582 ₃₂	4	109	522	254	268	307	178	37	—	—	437	23	62	—	502	17	3	—
17. Königshofen im Grabfeld, St., L.V.	1477 ₄₀	3	424	1768	809	959	1005	613	149	1	—	1543	128	97	—	1720	42	5	1

Amtsgericht Königshofen (Schluß).

Gemeinden St. = Stadt St.V. = Städtische Verfassung M. = Markt Im übrigen siehe Seite 1.	Fläche in ha	Zahl der		Ortsanwesende Bevölkerung															
		Ort- schaf- ten	Haus- hal- tungen	im gan- zen	nach dem Geschlecht		nach dem Familienstand					nach dem Religionsbekenntnis				nach der Staats- angehörigkeit			
					männlich	weiblich	ledig	ver- heiratet	verwitwet	geschieden	unermittelt	katholisch	protestan- tisch	israelit.	sonst. und unermittelt	Bayern	Uebrig Reichsang.	Ausländer	unermittelt
18. Leinach	181 ₄₂	1	37	192	91	101	109	70	13	—	—	189	3	—	—	190	2	—	—
19. Merkershausen .	891 ₂₁	1	77	348	173	175	206	120	22	—	—	348	—	—	—	348	—	—	—
20. Obereßfeld . . .	661 ₁₈	2	53	253	137	116	141	90	22	—	—	248	5	—	—	248	5	—	—
21. Ottelmannshausen	557 ₄₉	2	30	158	83	75	96	49	13	—	—	133	18	—	7	150	8	—	—
22. Rothausen	607 ₈₉	1	59	268	130	138	136	114	18	—	—	2	266	—	—	265	3	—	—
23. Saal a. Saale, M.	1556 ₃₀	2	233	924	442	482	473	383	68	—	—	912	12	—	—	919	4	1	—
24. Schwanhausen .	437 ₃₉	1	21	110	51	59	69	36	5	—	—	20	90	—	—	105	5	—	—
25. Serrfeld	431 ₀₂	2	32	160	74	86	99	52	9	—	—	5	155	—	—	160	—	—	—
26. Sternberg im Grabfeld . . .	375 ₃₂	1	40	172	84	88	106	54	12	—	—	144	19	—	9	159	13	—	—
27. Sulzdorf a. Lederhecke . .	1303 ₇₅	3	88	410	193	217	209	176	25	—	—	17	360	28	5	392	18	—	—
28. Sulzfeld	1586 ₇₉	7	128	647	326	321	375	231	40	1	—	598	49	—	—	637	9	1	—
29. Trappstadt, M.	1128 ₆₇	1	132	576	280	296	340	186	50	—	—	522	14	30	10	552	23	1	—
30. Untereßfeld . . .	696 ₇₃	2	73	345	176	169	198	127	20	—	—	343	2	—	—	335	10	—	—
31. Waltershausen .	600 ₇₆	4	100	438	208	230	230	172	36	—	—	13	425	—	—	430	8	—	—
32. Wülfershausen a. Saale	1349 ₄₁	3	185	839	399	440	491	306	41	1	—	838	1	—	—	837	2	—	—
33. Zimmerau	425 ₇₉	1	30	151	77	74	86	58	7	—	—	81	70	—	—	147	4	—	—
Ausmärk. Bezirke .	2050 ₆₀																		
Summe Bezirksamt Königshofen	30049 ₇₉	70	3232	14765	7093	7672	8319	5384	1059	3	—	10654	3750	322	39	14462	281	21	1

14. Bezirksamt Lohr.

Amtsgericht Lohr.

Bezirkskommando, Landbauamt, Straßen- und Flußbauamt **Aschaffenburg**. Eichamt **Lohr**.Landgericht **Aschaffenburg**. Oberlandesgericht **Bamberg**. Rentamt **Lohr**. Notariat **Lohr**. Brandversicherungs-
Inspektionsbezirk **Aschaffenburg**.

Standesamtsbezirke im ganzen 26. Jede Gemeinde bildet einen Standesamtsbezirk für sich.

1. Bergrothenfels . .	683 ₅₉	1	118	563	267	296	338	169	56	—	—	561	2	—	—	553	9	1	—
2. Erlach	359 ₃₀	1	48	246	117	129	159	72	15	—	—	246	—	—	—	246	—	—	—
3. Frammersbach, M.	1558 ₉₀	1	423	2018	894	1124	1268	617	131	—	2	1980	36	—	2	1991	25	—	2
4. Habichsthal . . .	377 ₅₃	1	56	278	140	138	166	100	12	—	—	274	1	3	—	273	5	—	—
5. Halsbach	700 ₄₅	1	44	226	120	106	135	73	18	—	—	226	—	—	—	222	4	—	—
6. Krommenthal . .	184 ₅₂	1	36	174	80	94	110	55	9	—	—	168	5	—	1	174	—	—	—
7. Langenprozelten	1360 ₀₁	1	255	1163	548	615	683	422	58	—	—	1144	19	—	—	1155	8	—	—
8. Lohr, St.	3897 ₇₃	1	1033	4900	2460	2440	3078	1521	297	4	—	4428	407	62	3	4615	204	81	—
9. Neuendorf	936 ₃₂	2	61	312	159	153	193	98	21	—	—	311	1	—	—	312	—	—	—
10. Neuhütten	567 ₀₅	3	166	710	339	371	383	274	53	—	—	704	6	—	—	707	3	—	—

Amtsgericht Lohr (Schluß).

Gemeinden St. = Stadt St.V. = Städtische Verfassung M. = Markt Im übrigen siehe Seite 1.	Fläche in ha	Zahl der		Ortsanwesende Bevölkerung															
		Ort- schaf- ten	Haus- hal- tungen	im gan- zen	nach dem Geschlecht		nach dem Familienstand					nach dem Religionsbekenntnis				nach der Staats- angehörigkeit			
					männlich	weiblich	ledig	ver- heiratet	verwitwet	geschieden	unermittelt	katholisch	protestan- tisch	israelit.	sonst. und unermittelt	Bayern	Uebrige Reichsang.	Ausländer	unermittelt
11. Neustadt a. Main	1639 ₁₈	3	133	614	311	303	372	202	40	—	—	607	7	—	—	607	7	—	—
12. Partenstein . .	1046 ₅₇	1	238	1126	573	553	690	368	67	1	—	389	737	—	—	1072	53	1	—
13. Pflochsbach . .	194 ₄₅	1	35	186	97	89	127	45	14	—	—	185	1	—	—	181	5	—	—
14. Rechtenbach . .	198 ₅₆	1	168	765	353	412	485	230	50	—	—	765	—	—	—	764	1	—	—
15. Rodenbach . .	978 ₇₉	1	83	379	187	192	241	113	25	—	—	375	4	—	—	377	2	—	—
16. Rothenbuch . .	703 ₀₀	3	197	1001	425	576	588	355	58	—	—	992	9	—	—	987	14	—	—
17. Rothenfels, St., L. V. . . .	539 ₂₀	1	134	538	256	282	312	173	53	—	—	530	8	—	—	530	8	—	—
18. Ruppertshütten .	428 ₆₈	1	112	587	297	290	364	191	31	1	—	584	3	—	—	586	1	—	—
19. Sackenbach . .	796 ₅₉	1	81	416	203	213	257	139	20	—	—	416	—	—	—	410	5	1	—
20. Sendelbach . .	579 ₆₈	2	128	622	314	308	399	195	28	—	—	619	3	—	—	593	10	19	—
21. Steinbach . . .	888 ₃₆	2	46	299	139	160	205	76	18	—	—	294	5	—	—	282	14	3	—
22. Steinfeld . . .	2080 ₂₁	1	210	1016	503	513	629	327	60	—	—	1015	1	—	—	1016	—	—	—
23. Waldzell . . .	841 ₅₇	1	53	291	146	145	181	94	16	—	—	290	1	—	—	285	6	—	—
24. Wiesen	537 ₉₀	2	174	868	422	446	532	281	55	—	—	863	5	—	—	848	20	—	—
25. Wiesthal . . .	703 ₀₄	1	133	619	286	333	366	206	47	—	—	619	—	—	—	611	1	7	—
26. Wombach . . .	583 ₆₆	1	69	376	181	195	236	115	25	—	—	376	—	—	—	376	—	—	—
Ausmärk. Bezirke .	15049 ₆₃																		
Summe Bezirksamt Lohr	38414 ₉₇	36	4234	20293	9817	10476	12497	6511	1277	6	2	18961	1261	65	6	19773	405	113	2

15. Bezirksamt Marktheidenfeld.

(Amtsgerichte Marktheidenfeld und Stadtprozelten.)

Bezirkskommando, Landbauamt, Straßen- und Flußbauamt **Aschaffenburg**. Eichamt **Lohr**.**I. Amtsgericht Marktheidenfeld.**Landgericht **Aschaffenburg**. Oberlandesgericht **Bamberg**. Rentamt **Lengfurt**. Notariate **Marktheidenfeld I** und **II**.
Brandversicherungs-Inspektionsbezirk **Karlstadt**.**Standesamtsbezirke im ganzen 38.** Jede Gemeinde bildet einen Standesamtsbezirk für sich.

1. Altfeld	691 ₃₁	1	81	413	204	209	203	185	25	—	—	4	409	—	—	388	25	—	—
2. Ansbach	915 ₄₃	1	72	397	196	201	243	126	27	1	—	396	1	—	—	397	—	—	—
3. Billingshausen .	909 ₀₅	1	77	376	185	191	219	141	16	—	—	28	347	—	1	370	6	—	—
4. Birkenfeld . . .	2144 ₉₇	2	277	1210	586	624	643	488	79	—	—	1200	10	—	—	1197	13	—	—
5. Bischbrunn . . .	320 ₀₃	7	135	748	361	387	452	244	52	—	—	745	3	—	—	744	4	—	—
6. Böttigheim . . .	1050 ₂₅	1	150	710	339	371	441	227	42	—	—	710	—	—	—	685	25	—	—
7. Erlenbach b. Marktheidenfeld	1053 ₇₉	5	194	889	440	449	498	326	65	—	—	887	2	—	—	886	3	—	—
8. Esselbach	288 ₉₆	6	127	731	354	377	441	245	45	—	—	726	4	1	—	729	2	—	—
9. Glasofen	619 ₅₉	2	52	286	141	145	133	136	17	—	—	12	274	—	—	278	8	—	—
10. Hafenlohr . . .	731 ₁₉	2	150	651	309	342	378	230	43	—	—	647	4	—	—	623	26	2	—

I. Amtsgericht Marktheidenfeld (Schluß).

Gemeinden St. = Stadt St.V. = Städtische Verfassung M. = Markt Im übrigen siehe Seite 1.	Fläche in ha	Zahl der		Ortsanwesende Bevölkerung															
		Ort- schaf- ten	Haus- hal- tungen	im gan- zen	nach dem Geschlecht		nach dem Familienstand					nach dem Religionsbekenntnis				nach der Staats- angehörigkeit			
					männlich	weiblich	ledig	ver- heirathet	verwitwet	geschieden	unermittelt	katholisch	protestan- tisch	israelit.	sonst. und unermittelt	Bayern	Uebrig- e Reichsang.	Ausländer	unermittelt
11. Helmstadt, M. . .	1562 ₇₅	1	232	1142	539	603	642	424	76	—	—	1139	3	—	—	1136	6	—	—
12. Holzkirchen . . .	514 ₈₈	1	82	410	203	207	244	139	27	—	—	386	24	—	—	403	7	—	—
13. Holzkirchhausen . .	715 ₉₉	1	71	351	164	187	192	134	25	—	—	351	—	—	—	351	—	—	—
14. Homburg, M. . .	661 ₀₂	1	148	754	363	391	458	253	38	—	—	674	11	69	—	727	26	1	—
15. Karbach, M. . .	2286 ₃₉	3	234	1204	585	619	729	394	81	—	—	1123	2	79	—	1190	14	—	—
16. Kredenbach . . .	305 ₄₉	1	42	183	88	95	99	68	16	—	—	9	174	—	—	174	9	—	—
17. Kreuzwerthheim, M.	926 ₉₆	1	247	1030	486	544	539	417	74	—	—	84	942	3	1	947	82	1	—
18. Lengfurt . . .	567 ₂₀	1	212	952	484	468	536	366	50	—	—	893	58	—	1	856	91	5	—
19. Marienbrunn . . .	190 ₃₁	1	42	224	101	123	123	85	16	—	—	224	—	—	—	224	—	—	—
20. Marktheidenfeld, M.	890 ₄₉	2	448	1985	941	1044	1191	668	126	—	—	1824	138	22	1	1946	39	—	—
21. Michelrieth . . .	624 ₉₂	1	55	297	126	171	150	123	23	1	—	4	293	—	—	292	5	—	—
22. Neubrunn, M. . .	1605 ₃₃	2	280	1314	660	654	750	474	90	—	—	1287	8	19	—	1287	26	1	—
23. Oberndorf . . .	337 ₇₉	4	120	636	311	325	371	211	54	—	—	634	2	—	—	632	—	4	—
24. Oberwittbach . . .	419 ₈₂	1	25	148	79	69	67	62	19	—	—	10	138	—	—	137	11	—	—
25. Remlingen, M. . .	2052 ₇₆	2	314	1259	595	664	644	513	102	—	—	48	1207	4	—	1235	23	1	—
26. Rettersheim . . .	354 ₉₀	1	59	307	176	131	182	108	17	—	—	307	—	—	—	299	8	—	—
27. Roden . . .	1087 ₃₃	7	84	447	238	209	269	148	30	—	—	447	—	—	—	445	1	1	—
28. Röttbach . . .	483 ₄₀	1	50	265	138	127	151	101	13	—	—	264	1	—	—	260	5	—	—
29. Steinmark . . .	553 ₉₄	3	57	335	165	170	154	157	23	1	—	2	333	—	—	327	8	—	—
30. Tiefenthal . . .	478 ₄₁	1	91	437	227	210	262	148	27	—	—	435	2	—	—	437	—	—	—
31. Trennfeld . . .	959 ₅₇	2	142	723	344	379	447	215	60	1	—	699	19	—	5	706	16	1	—
32. Uettingen . . .	1350 ₆₇	1	164	720	360	360	388	285	47	—	—	28	692	—	—	711	7	2	—
33. Unterwittbach . . .	310 ₆₉	1	31	166	85	81	101	58	7	—	—	163	3	—	—	163	3	—	—
34. Urspringen . . .	1801 ₇₀	1	202	990	472	518	601	340	49	—	—	851	12	127	—	974	16	—	—
35. Wiebelbach . . .	284 ₉₉	1	26	147	75	72	90	50	7	—	—	147	—	—	—	147	—	—	—
36. Windheim . . .	348 ₅₈	6	78	336	202	184	240	127	19	—	—	385	1	—	—	380	3	3	—
37. Wüstenzell . . .	325 ₉₅	1	66	298	145	153	172	94	32	—	—	296	2	—	—	295	3	—	—
38. Zimmern . . .	280 ₀₈	1	65	253	123	130	145	87	21	—	—	253	—	—	—	244	9	—	—
Ausmärk. Bezirke . .	6124 ₄₈																		
Summe Amtsgericht Marktheidenfeld	37131 ₃₆	78	4982	23774	11590	12184	13588	8602	1580	4	—	18322	5119	324	9	23222	530	22	—

II. Amtsgericht Stadtprozelten.

Landgericht **Aschaffenburg**. Oberlandesgericht **Bamberg**. Rentamt **Klingenberg**. Notariat **Stadtprozelten**.
Brandversicherungs-Inspektionsbezirk **Aschaffenburg**.

Standesamtsbezirke im ganzen 11. A. Kombinierte: **Unteraltenubuch**: Unteraltenubuch, Oberaltenubuch. B. Die übrigen Gemeinden bilden je einen Standesamtsbezirk für sich.

39. Breitenbrunn . . .	327 ₁₇	2	66	382	182	200	236	119	27	—	—	377	5	—	—	378	4	—	—
40. Dorfprozelten . . .	1039 ₅₇	2	239	1141	528	613	702	335	104	—	—	1123	18	—	—	1113	19	9	—
41. Faulbach . . .	770 ₀₈	1	235	1122	538	584	653	385	84	—	—	1117	5	—	—	1100	22	—	—

II. Amtsgericht Stadtprozelten (Schluß).

Gemeinden St. = Stadt St.V. = Städtische Verfassung M. = Markt Im übrigen siehe Seite 1.	Fläche in ha	Zahl der		Ortsanwesende Bevölkerung															
		Ort- schaf- ten	Haus- hal- tungen	im gan- zen	nach dem Geschlecht		nach dem Familienstand					nach dem Religionsbekenntnis				nach der Staats- angehörigkeit			
					männlich	weiblich	ledig	ver- heiratet	verwitwet	geschieden	unermittelt	katholisch	protestan- tisch	israelit.	sonst. und unermittelt	Bayern	Uebrige Reichsang.	Ausländer	unermittelt
42. Fechenbach . .	835 ₃₉	1	203	885	419	466	527	286	72	—	—	843	10	31	1	846	38	1	—
43. Hasloch	657 ₉₆	3	154	596	302	294	267	285	44	—	—	44	552	—	—	523	73	—	—
44. Hasselberg . . .	378 ₆₇	1	39	158	74	84	70	76	12	—	—	4	154	—	—	158	—	—	—
45. Neuenbuch . . .	470 ₈₀	2	67	297	158	139	179	102	16	—	—	296	1	—	—	296	1	—	—
46. Oberaltenbuch .	293 ₂₃	1	56	291	150	141	169	106	15	1	—	291	—	—	—	291	—	—	—
47. Reistenhausen .	1550 ₁₄	3	182	861	408	453	545	264	52	—	—	853	3	—	5	797	58	6	—
48. Schollbrunn . .	1118 ₅₇	7	111	627	321	306	364	219	43	1	—	427	199	—	1	619	7	1	—
49. Stadtprozelten, St., L. V.	614 ₂₈	1	189	850	390	460	521	278	51	—	—	819	31	—	—	824	26	—	—
50. Unteraltenbuch .	730 ₄₇	3	84	424	212	212	257	144	23	—	—	418	5	1	—	417	7	—	—
Ausmärk. Bezirke .	3080 ₃₀																		
A.-G. Stadtprozelten	11866 ₆₃	27	1625	7634	3682	3952	4490	2599	543	2	—	6612	983	32	7	7362	255	17	—
„ Marktheidenfeld	37131 ₃₆	78	4982	23774	11590	12184	13588	8602	1580	4	—	18322	5119	324	9	23222	530	22	—
Summe Bezirksamt Marktheidenfeld	48997 ₉₉	105	6607	31403	15272	16136	18078	11201	2123	6	—	24934	6102	356	16	30584	785	39	—

16. Bezirksamt Mellrichstadt.

Amtsgericht Mellrichstadt.

Bezirkskommando **Kissingen**. Landbauamt **Kissingen**. Straßen- und Flußbauamt **Schweinfurt**.
 Reichamt **Neustadt a. S.**

Landgericht **Schweinfurt**. Oberlandesgericht **Bamberg**. Rentamt **Mellrichstadt**. Notariat **Mellrichstadt**.
 Brandversicherungs-Inspektionsbezirk **Neustadt a. S.**

Standesamtsbezirke im ganzen 31. Jede Gemeinde bildet einen Standesamtsbezirk für sich.

1. Bahra	419 ₇₃	1	38	149	68	81	75	58	16	—	—	6	143	—	—	149	—	—	—
2. Bastheim . . .	882 ₇₁	2	95	571	349	222	364	167	39	1	—	465	75	30	1	515	53	3	—
3. Braidbach . . .	311 ₄₂	2	41	204	98	106	117	81	6	—	—	204	—	—	—	204	—	—	—
4. Brücks	217 ₄₅	1	25	115	52	63	59	48	8	—	—	110	5	—	—	108	7	—	—
5. Eußenhausen . .	1035 ₈₉	1	85	414	208	206	234	160	20	—	—	401	13	—	—	404	10	—	—
6. Filke	240 ₉₁	2	39	141	64	77	69	57	15	—	—	—	141	—	—	137	4	—	—
7. Fladungen, St., L. V.	1459 ₉₄	3	191	772	374	398	433	277	62	—	—	734	38	—	—	752	20	—	—
8. Frickenhausen .	620 ₈₆	2	51	274	140	134	165	87	22	—	—	257	17	—	—	254	17	3	—
9. Hausen	1654 ₁₀	2	119	570	274	296	315	218	37	—	—	557	13	—	—	555	14	1	—
10. Hendungen . .	1575 ₂₃	1	147	632	297	335	352	244	36	—	—	632	—	—	—	631	1	—	—
11. Heufurt	480 ₉₆	1	52	196	82	114	102	73	21	—	—	192	4	—	—	194	2	—	—
12. Leubach	650 ₀₃	2	64	290	132	158	143	116	31	—	—	277	13	—	—	287	3	—	—
13. Mellrichstadt, St., L. V.	1959 ₆₁	7	465	2107	1028	1079	1198	758	148	1	2	1679	277	150	1	1966	134	7	—
14. Mittelstreu . .	930 ₆₀	1	98	480	259	221	287	167	26	—	—	452	12	16	—	464	16	—	—
15. Mühlfeld . . .	594 ₁₉	1	89	434	202	232	263	143	28	—	—	8	392	34	—	384	50	—	—

Amtsgericht **Mellrichstadt** (Schluß).

Gemeinden St. = Stadt St.V. = Städtische Verfassung M. = Markt Im übrigen siehe Seite I.	Fläche in ha	Zahl der		Ortsanwesende Bevölkerung																	
		Ort- schaf- ten	Haus- hal- tungen	im gan- zen	nach dem Geschlecht		nach dem Familienstand					nach dem Religionsbekenntnis				nach der Staats- angehörigkeit					
					männlich	weiblich	ledig	ver- heiratet	verwitwet	geschieden	unermittelt	katholisch	protestan- tisch	israelit.	sonst. und unermittelt	Bayern	Uebrigere Reichsang.	Ausländer	unermittelt		
16. Neustädtles . .	444 ⁷³	1	57	254	125	129	159	83	12	—	—	164	90	—	—	235	19	—	—		
17. Nordheim v. Rhön	1212 ⁰⁵	1	189	849	401	448	463	326	60	—	—	752	45	52	—	816	33	—	—		
18. Oberfladungen .	661 ⁴⁵	1	70	301	154	147	166	107	28	—	—	293	8	—	—	298	3	—	—		
19. Oberstreu . . .	1329 ⁹⁸	3	142	721	353	368	441	232	48	—	—	706	15	—	—	712	6	3	—		
20. Oberwald- behungen . . .	404 ⁰⁵	1	62	237	117	120	124	98	15	—	—	22	174	41	—	222	15	—	—		
21. Rappershausen .	710 ²⁸	1	66	281	124	157	146	121	14	—	—	—	281	—	—	273	8	—	—		
22. Meyersbach . .	629 ⁶⁶	1	58	290	150	140	163	110	17	—	—	281	—	9	—	289	1	—	—		
23. Rödles	450 ⁵⁵	1	32	166	70	96	104	50	12	—	—	165	1	—	—	166	—	—	—		
24. Roßrieth . . .	249 ⁷⁷	1	24	106	57	49	61	35	10	—	—	4	102	—	—	81	25	—	—		
25. Roth	766 ⁵⁰	1	48	232	137	95	135	81	16	—	—	220	12	—	—	227	5	—	—		
26. Rüdenschwinden	333 ⁴⁸	1	45	183	83	100	100	63	20	—	—	180	3	—	—	165	18	—	—		
27. Sands	229 ⁷⁰	1	26	117	60	57	59	54	4	—	—	1	116	—	—	112	5	—	—		
28. Sondheim . . .	697 ⁴²	1	73	308	138	170	150	133	25	—	—	2	306	—	—	282	25	1	—		
29. Stockheim . . .	1988 ²⁸	1	216	874	434	440	478	348	48	—	—	841	33	—	—	845	29	—	—		
30. Unterwald- behungen . . .	718 ⁸²	1	79	347	165	182	182	139	26	—	—	345	2	—	—	347	—	—	—		
31. Völkershausen .	468 ⁹⁴	1	39	142	69	73	75	56	11	—	—	23	119	—	—	112	19	11	—		
32. Wechterswinkel .	357 ³⁴	1	28	150	74	76	100	43	7	—	—	148	2	—	—	149	1	—	—		
33. Weimarschmieden	603 ⁴⁷	1	43	160	67	93	91	53	16	—	—	25	119	16	—	150	10	—	—		
34. Willmars . . .	507 ⁶³	1	113	479	215	264	272	176	31	—	—	9	407	56	7	424	55	—	—		
Ausmärk. Bezirke .	1239 ²⁶																				
Summe Bezirksamt Mellrichstadt	27036 ⁹⁴	50	3009	13546	6620	6926	7645	4962	935	2	2	10155	2978	404	9	12909	608	29	—		

17. Bezirksamt **Miltenberg**.

(Amtsgerichte Miltenberg und Amorbach.)

Bezirkskommando, Landbauamt, Straßen- und Flußbauamt **Aschaffenburg**. Eichamt **Miltenberg**.I. Amtsgericht **Miltenberg**.Landgericht **Aschaffenburg**. Oberlandesgericht **Bamberg**. Rentamt **Amorbach**. Notariat **Miltenberg**.
Brandversicherungs-Inspektionsbezirk **Aschaffenburg**.

Standesamtsbezirke im ganzen 17. Jede Gemeinde bildet einen Standesamtsbezirk für sich.

1. Breitendiel . . .	258 ²²	1	83	379	180	199	223	132	24	—	—	361	18	—	—	362	14	3	—	—	—	—
2. Bürgstadt, M. .	1741 ⁹⁴	1	378	1861	962	899	1154	597	110	—	—	1815	46	—	—	1765	91	5	—	—	—	—
3. Eichenbühl . .	1266 ⁴⁶	4	226	1240	602	638	790	386	64	—	—	1228	12	—	—	1231	9	—	—	—	—	—
4. Großheubach, M.	2050 ⁰²	4	471	2389	1152	1237	1540	724	125	—	—	2366	9	14	—	2339	39	9	2	—	—	—
5. Heppdiel . . .	452 ⁸⁴	1	45	250	136	114	171	70	9	—	—	250	—	—	—	218	31	1	—	—	—	—
6. Kleinheubach, M.	949 ⁷⁹	1	342	1559	750	809	930	521	107	—	1	362	1094	103	—	1348	173	38	—	—	—	—
7. Laudенbach . .	493 ⁷⁶	1	115	523	251	272	315	166	42	—	—	508	15	—	—	473	46	4	—	—	—	—

I. Amtsgericht Miltenberg (Schluß).

Gemeinden St. = Stadt St.V. = Städtische Verfassung M. = Markt Im übrigen siehe Seite 1.	Fläche in ha	Zahl der		Ortsanwesende Bevölkerung															
		Ort- schaf- ten	Haus- hal- tungen	im gan- zen	nach dem Geschlecht		nach dem Familienstand					nach dem Religionsbekenntnis				nach der Staats- angehörigkeit			
					männlich	weiblich	ledig	ver- heiratet	verwitwet	geschieden	unermittelt	katholisch	protestan- tisch	israelit.	sonst. und unermittelt	Bayern	Uebrige Reichsang.	Ausländer	unermittelt
8. Mainbullau . .	426 ₃₆	1	23	141	67	74	91	44	6	—	—	141	—	—	—	135	6	—	—
9. Miltenberg, St. .	3502 ₉₀	1	915	4120	1926	2194	2592	1254	272	2	—	3641	367	109	3	3536	562	22	—
10. Neunkirchen . .	682 ₅₃	1	73	454	246	208	316	109	29	—	—	453	1	—	—	413	41	—	—
11. Riechelbach . .	710 ₀₉	1	75	452	237	215	302	131	18	—	1	451	—	—	1	435	16	1	—
12. Riedern	872 ₉₁	6	81	414	232	182	269	120	25	—	—	405	9	—	—	377	37	—	—
13. Rüdenu	399 ₈₂	1	103	464	227	237	256	169	39	—	—	462	2	—	—	445	19	—	—
14. Schippach . . .	599 ₈₂	3	42	207	115	92	120	73	14	—	—	206	—	1	—	184	22	1	—
15. Umpfenbach . .	270 ₃₈	1	53	296	154	142	185	96	15	—	—	277	7	—	12	268	24	4	—
16. Wenschkorf . .	1083 ₄₀	2	39	233	133	100	163	61	9	—	—	221	12	—	—	196	29	8	—
17. Windischbuchen	533 ₃₈	4	29	172	100	72	115	48	9	—	—	171	1	—	—	155	16	1	—
Summe Amtsgericht Miltenberg	16295 ₅₂	34	3093	15154	7470	7684	9532	4701	917	2	2	13318	1593	227	16	13880	1175	97	2

II. Amtsgericht Amorbach.

Landgericht **Aschaffenburg**. Oberlandesgericht **Bamberg**. Rentamt **Amorbach**. Notariat **Amorbach**.
Brandversicherungs-Inspektionsbezirk **Aschaffenburg**.

Standesamtsbezirke im ganzen 12. Jede Gemeinde bildet einen Standesamtsbezirk für sich.

18. Amorbach, St. .	2655 ₄₄	6	530	2261	1068	1193	1377	708	174	1	1	2001	258	—	2	1976	266	19	—
19. Beuchen	734 ₅₄	2	38	223	119	104	143	63	17	—	—	223	—	—	—	204	19	—	—
20. Boxbrunn	1117 ₈₂	4	30	173	93	80	113	51	8	1	—	164	9	—	—	163	10	—	—
21. Hambrunn	379 ₉₉	1	14	89	44	45	62	24	3	—	—	89	—	—	—	74	15	—	—
22. Kirchzell, M. . .	1341 ₂₁	1	232	1060	523	537	649	339	72	—	—	1059	1	—	—	1049	11	—	—
23. Ottorfszell . . .	1046 ₂₀	2	15	111	53	58	76	29	6	—	—	111	—	—	—	84	27	—	—
24. Preunschen . . .	1436 ₂₈	2	55	309	148	161	195	92	22	—	—	309	—	—	—	299	10	—	—
25. Reichartshausen	1034 ₅₀	3	41	262	142	120	173	77	12	—	—	262	—	—	—	246	11	5	—
26. Schneeberg, M. .	1083 ₀₉	1	204	904	454	450	535	293	76	—	—	899	5	—	—	890	14	—	—
27. Watterbach . . .	2562 ₅₂	4	59	353	178	175	235	104	14	—	—	343	10	—	—	325	28	—	—
28. Weckbach	1671 ₇₄	5	66	354	181	173	227	100	27	—	—	339	15	—	—	319	35	—	—
29. Weilbach, M. . .	964 ₇₀	2	208	1064	551	513	649	359	54	2	—	976	88	—	—	973	91	—	—
A.-G. Amorbach . .	16028 ₀₃	33	1492	7163	3554	3609	4434	2239	485	4	1	6775	386	—	2	6602	537	24	—
„ Miltenberg . . .	16295 ₅₂	34	3093	15154	7470	7684	9532	4701	917	2	2	13318	1593	227	16	13880	1175	97	2
Summe Bezirksamt Miltenberg	32323 ₅₅	67	4585	22317	11024	11293	13966	6940	1402	6	3	20093	1979	227	18	20482	1712	121	2

18. Bezirksamt Neustadt a. Saale.

(Amtsgerichte Neustadt a. S. und Bischofsheim.)

Bezirkskommando **Kissingen**. Landbauamt **Kissingen**. Straßen- und Flußbauamt **Schweinfurt**.
Eichamt **Neustadt a. S.**

I. Amtsgericht Neustadt a. S.

Landgericht **Schweinfurt**. Oberlandesgericht **Bamberg**. Rentamt **Neustadt a. S.** Notariat **Neustadt a. S.**
Sitz eines Brandversicherungs-Inspektors zu **Neustadt a. S.** (Inspektionsbezirk **Neustadt a. S.**).
Standesamtsbezirke im ganzen **23**. Jede Gemeinde bildet einen Standesamtsbezirk für sich.

Gemeinden St. = Stadt St.V. = Städtische Verfassung M. = Markt Im übrigen siehe Seite 1.	Fläche in ha	Zahl der		Ortsanwesende Bevölkerung															
		Ort- schaf- ten	Haus- hal- tungen	im gan- zen	nach dem Geschlecht		nach dem Familienstand					nach dem Religionsbekenntnis				nach der Staats- angehörigkeit			
					männlich	weiblich	ledig	ver- heiratet	verwitwet	geschieden	unermittelt	katholisch	protestan- tisch	israelit.	sonst. und unermittelt	Bayern	Uebrige Reichsang.	Ausländer	unermittelt
1. Brendlorenzen . . .	1012 ₄₇	3	176	891	450	441	529	304	58	—	—	861	30	—	—	875	14	2	—
2. Dürrnhof . . .	212 ₄₉	1	17	90	40	50	49	36	5	—	—	90	—	—	—	76	14	—	—
3. Eichenhausen . . .	463 ₂₇	3	57	259	118	141	138	103	18	—	—	235	—	24	—	259	—	—	—
4. Herschfeld . . .	538 ₉₁	2	78	356	172	184	198	125	33	—	—	348	8	—	—	354	2	—	—
5. Heustreu . . .	1054 ₃₈	2	182	758	371	387	445	265	48	—	—	753	5	—	—	758	—	—	—
6. Hohenroth . . .	691 ₅₈	1	104	504	258	246	306	168	30	—	—	504	—	—	—	504	—	—	—
7. Hollstadt . . .	1165 ₃₈	3	151	663	329	334	377	242	44	—	—	662	1	—	—	660	3	—	—
8. Junkershausen . .	525 ₈₂	1	27	137	70	67	87	45	5	—	—	133	4	—	—	136	1	—	—
9. Lebenhan . . .	793 ₄₅	2	68	310	143	167	184	109	17	—	—	296	14	—	—	300	10	—	—
10. Leutershausen . .	458 ₇₄	2	59	305	150	155	183	107	15	—	—	304	1	—	—	301	4	—	—
11. Löhrieth . . .	368 ₀₂	1	50	227	105	122	135	76	16	—	—	227	—	—	—	227	—	—	—
12. Mühlbach . . .	213 ₄₃	1	32	134	73	61	76	52	6	—	—	130	4	—	—	133	1	—	—
13. Neuhaus . . .	130 ₉₉	2	35	133	47	86	85	35	12	1	—	118	13	2	—	126	7	—	—
14. Neustadt a. S., St., L. V. . . .	421 ₁₇	1	490	2176	1067	1109	1320	694	160	2	—	1788	217	171	—	2062	104	9	1
15. Niederlauer . . .	435 ₁₉	2	70	331	159	172	211	99	21	—	—	331	—	—	—	331	—	—	—
16. Oberebersbach . .	168 ₃₃	1	29	146	72	74	87	55	4	—	—	146	—	—	—	146	—	—	—
17. Rödelmaier . . .	628 ₄₀	1	108	427	193	234	247	149	31	—	—	408	7	12	—	423	4	—	—
18. Salz	864 ₂₇	1	122	555	271	284	312	208	35	—	—	555	—	—	—	554	1	—	—
19. Unsleben . . .	894 ₄₉	1	195	875	423	452	502	317	56	—	—	721	17	137	—	858	17	—	—
20. Unterebersbach . .	306 ₄₆	1	53	227	100	127	127	87	13	—	—	225	2	—	—	227	—	—	—
21. Wargolshausen . .	738 ₇₃	1	100	473	221	252	319	114	40	—	—	472	1	—	—	473	—	—	—
22. Windshausen . . .	503 ₆₂	2	62	306	145	161	171	117	18	—	—	305	1	—	—	306	—	—	—
23. Wollbach . . .	758 ₉₁	1	113	524	276	248	314	175	35	—	—	524	—	—	—	523	1	—	—
Ausmärk. Bezirke . .	2325 ₈₆																		
Summe Amtsgericht Neustadt a. S.	15674 ₅₉	36	2378	10807	5233	5534	6402	3682	720	3	—	10136	325	346	—	10612	183	11	1

II. Amtsgericht Bischofsheim.

Landgericht **Schweinfurt**. Oberlandesgericht **Bamberg**. Rentamt **Neustadt a. S.** Notariat **Bischofsheim**.
Brandversicherungs-Inspektionsbezirk **Neustadt a. S.**Standesamtsbezirke im ganzen **17**. Jede Gemeinde bildet einen Standesamtsbezirk für sich.

24. Bischofsheim a. Rhön, St., L. V.	1613 ₇₄	9	311	1347	652	695	762	478	105	2	—	1224	115	8	—	1239	92	16	—
25. Burgwallbach . .	439 ₈₄	3	46	204	106	98	122	61	21	—	—	197	7	—	—	201	3	—	—
26. Frankenheim . .	1028 ₄₂	1	70	353	168	185	188	139	25	—	1	353	—	—	—	353	—	—	—

II. Amtsgericht Bischofsheim (Schluß).

Gemeinden St. = Stadt St.V. = Städtische Verfassung M. = Markt Im übrigen siehe Seite 1.	Fläche in ha	Zahl der		Ortsanwesende Bevölkerung															
		Ort- schaf- ten	Haus- hal- tungen	im gan- zen	nach dem Geschlecht		nach dem Familienstand					nach dem Religionsbekenntnis				nach der Staats- angehörigkeit			
					männlich	weiblich	ledig	ver- heiratet	verwitwet	geschieden	unermittelt	katholisch	protestan- tisch	israelit.	sonst. und unermittelt	Bayern	Uebrig Reichsang.	Ausländer	unermittelt
27. Ginolfs	827 ₄₉	1	58	262	129	133	129	111	22	—	—	262	—	—	—	261	1	—	—
28. Haselbach . . .	1870 ₈₁	2	100	509	249	260	304	162	43	—	—	496	13	—	—	489	20	—	—
29. Langenleiten . .	1082 ₇₄	1	128	658	320	338	379	232	46	1	—	658	—	—	—	656	2	—	—
30. Oberelsbach, M.	2663 ₉₃	3	238	938	443	495	484	382	70	2	—	869	9	60	—	928	10	—	—
31. Oberweißenbrunn	1426 ₁₁	1	107	567	285	282	343	173	50	—	1	565	2	—	—	551	16	—	—
32. Sandberg	715 ₄₄	3	162	788	384	404	485	259	44	—	—	783	5	—	—	782	6	—	—
33. Schmalwasser . .	427 ₈₂	2	80	465	237	228	307	138	20	—	—	464	1	—	—	462	3	—	—
34. Schöna	1117 ₃₄	1	77	424	199	225	262	158	4	—	—	424	—	—	—	423	1	—	—
35. Sondernau . . .	634 ₂₂	1	80	338	158	180	173	136	29	—	—	334	4	—	—	331	7	—	—
36. Unterelsbach . .	966 ₆₃	2	99	401	193	208	205	166	30	—	—	399	2	—	—	401	—	—	—
37. Unterweißen- brunn	897 ₄₄	1	119	515	253	262	267	212	36	—	—	514	1	—	—	505	10	—	—
38. Waldberg	562 ₁₀	4	107	542	260	282	337	174	31	—	—	542	—	—	—	541	1	—	—
39. Wegfurt	878 ₁₃	2	99	456	217	239	282	138	36	—	—	453	3	—	—	451	5	—	—
40. Weisbach	1668 ₃₅	2	133	549	274	275	271	230	48	—	—	532	3	12	2	547	1	1	—
Ausmärk. Bezirke . .	3248 ₂₀																		
A.-G. Bischofsheim .	22068 ₇₅	39	2014	9316	4527	4789	5300	3349	660	5	2	9069	165	80	2	9121	178	17	—
„ Neustadt a. S. . .	15674 ₅₉	36	2378	10307	5253	5554	6402	3682	720	3	—	10136	325	346	—	10612	183	11	1
Summe Bezirksamt Neustadt a. S. . . .	37743 ₃₄	75	4392	20123	9780	10343	11702	7031	1380	8	2	19205	490	426	2	19733	361	28	1

19. Bezirksamt Obernburg.

(Amtsgerichte Obernburg und Klingenberg.)

Bezirkskommando, Landbauamt, Straßen- und Flußbauamt **Aschaffenburg.** Eichamt **Miltenberg.****I. Amtsgericht Obernburg.**Landgericht **Aschaffenburg.** Oberlandesgericht **Bamberg.** Rentamt **Aschaffenburg** **II.** Notariat **Obernburg.**
Brandversicherungs-Inspektionsbezirk **Aschaffenburg.****Standesamtsbezirke im ganzen 15.** Jede Gemeinde bildet einen Standesamtsbezirk für sich.

1. Dornau	141 ₃₃	1	28	133	71	62	83	40	10	—	—	133	—	—	—	133	—	—	—
2. Ebersbach	283 ₃₃	1	53	282	132	150	183	74	25	—	—	282	—	—	—	281	—	1	—
3. Eisenbach	853 ₂₅	3	163	862	435	427	549	261	52	—	—	840	21	—	1	845	16	1	—
4. Großwallstadt . .	1405 ₄₆	1	231	1140	562	578	728	340	72	—	—	1137	2	1	—	1135	5	—	—
5. Kleinwallstadt, M.	1091 ₀₆	2	317	1528	735	793	918	514	93	3	—	1431	25	72	—	1494	33	1	—
6. Leidersbach . . .	910 ₂₁	1	139	739	367	372	452	246	41	—	—	734	5	—	—	735	4	—	—
7. Mömlingen	1843 ₃₁	1	325	1823	925	898	1113	616	94	—	—	1792	31	—	—	1750	73	—	—
8. Niedernberg . . .	1563 ₁₁	1	204	1146	579	567	742	350	52	2	—	1145	1	—	—	1138	8	—	—
9. Obernburg, St. . .	1631 ₅₁	1	391	1768	885	883	1043	618	106	1	—	1678	88	1	1	1688	76	4	—
10. Pflaumheim . . .	819 ₃₀	1	201	1123	511	612	757	302	63	1	—	1119	—	4	—	1108	15	—	—

I. Amtsgericht Obernburg (Schluß).

Gemeinden St. = Stadt St.V. = Städtische Verfassung M. = Markt Im übrigen siehe Seite 1.	Fläche in ha	Zahl der		Ortsanwesende Bevölkerung															
		Ort- schaf- ten	Haus- halt- tungen	im gan- zen	nach dem Geschlecht		nach dem Familienstand					nach dem Religionsbekenntnis				nach der Staats- angehörigkeit			
					männlich	weiblich	ledig	ver- heiratet	verwitwet	geschieden	unermittelt	katholisch	protestan- tisch	israelit.	sonst. und unermittelt	Bayern	Uebrig Reichsang.	Ausländer	unermittelt
11. Roßbach . . .	565 ₈₃	1	102	601	305	296	389	185	27	—	—	601	—	—	—	599	2	—	—
12. Soden . . .	836 ₂₂	1	78	430	201	229	283	114	33	—	—	430	—	—	—	430	—	—	—
13. Sulzbach . . .	1019 ₃₇	1	201	1062	517	545	685	314	63	—	—	1050	12	—	—	1051	11	—	—
14. Volkersbrunn . .	220 ₈₇	1	65	291	140	151	166	105	20	—	—	291	—	—	—	291	—	—	—
15. Wenigumstadt . .	895 ₂₅	1	160	844	418	426	558	231	55	—	—	843	1	—	—	831	13	—	—
Ausmärk. Bezirke .	468 ₁₇																		
Summe Amtsgericht Obernburg	14549 ₆₄	18	2658	13772	6783	6989	8649	4310	806	7	—	13506	186	78	2	13509	256	7	—

II. Amtsgericht Klingenberg.

Landgericht **Aschaffenburg**. Oberlandesgericht **Bamberg**. Rentamt **Klingenberg**. Notariat **Klingenberg**.
Brandversicherungs-Inspektionsbezirk **Aschaffenburg**.

Standesamtsbezirke im ganzen 20. Jede Gemeinde bildet einen Standesamtsbezirk für sich.

16. Eichelsbach . . .	515 ₉₃	1	62	273	143	130	169	81	23	—	—	272	1	—	—	270	3	—	—
17. Elsenfeld . . .	761 ₄₀	1	158	835	416	419	528	264	43	—	—	834	1	—	—	821	12	2	—
18. Erlenbach a. Main	983 ₈₁	1	140	712	336	376	427	242	43	—	—	707	5	—	—	707	5	—	—
19. Eschau, M. . . .	766 ₁₆	3	199	881	426	455	472	337	72	—	—	62	789	30	—	864	16	1	—
20. Hausen	805 ₉₆	1	124	688	346	342	421	233	34	—	—	686	2	—	—	685	3	—	—
21. Hobbach	525 ₃₁	1	71	318	144	174	179	112	27	—	—	306	7	5	—	312	6	—	—
22. Hofstetten . . .	485 ₉₉	1	79	420	226	194	239	160	21	—	—	10	383	27	—	408	12	—	—
23. Klingenberg, St.	323 ₀₀	1	348	1503	694	809	870	543	90	—	—	1402	77	24	—	1450	47	6	—
24. Mechenhard . . .	432 ₂₅	1	84	432	211	221	278	126	28	—	—	432	—	—	—	431	1	—	—
25. Mönchberg, M. . .	1920 ₁₁	1	282	1322	678	644	757	468	94	3	—	1304	10	8	—	1301	19	2	—
26. Röllbach	1241 ₇₂	1	192	978	466	512	636	279	63	—	—	956	—	22	—	973	5	—	—
27. Röllfeld	922 ₅₂	1	183	913	457	456	567	286	59	1	—	899	14	—	—	911	1	1	—
28. Rück	792 ₂₈	3	95	522	249	273	312	189	21	—	—	507	15	—	—	517	5	—	—
29. Schippach	368 ₆₆	1	43	231	113	118	148	72	11	—	—	220	11	—	—	210	19	2	—
30. Schmachtenberg .	496 ₃₀	1	69	333	187	196	259	103	21	—	—	383	—	—	—	383	—	—	—
31. Sommerau	1137 ₈₄	3	83	383	191	192	232	127	24	—	—	298	67	18	—	379	3	1	—
32. Streit	216 ₅₉	1	42	180	88	92	97	70	13	—	—	179	1	—	—	180	—	—	—
33. Trennfurt	868 ₆₉	1	227	1195	577	618	789	343	63	—	—	1165	30	—	—	1120	42	33	—
34. Wildensee	202 ₉₁	2	38	193	96	97	100	79	14	—	—	18	175	—	—	186	7	—	—
35. Wörth a. Main, St.	1588 ₉₆	1	421	1880	895	985	1149	635	96	—	—	1803	55	22	—	1721	147	12	—
Ausmärk. Bezirke . .	1580 ₉₇																		
A.-G. Klingenberg .	16937 ₃₉	27	2240	14242	6939	7303	8629	4749	860	4	—	12443	1643	156	—	13829	353	60	—
„ Obernburg . . .	14549 ₆₄	18	2658	13772	6783	6989	8649	4310	806	7	—	13506	186	78	2	13509	256	7	—
Summe Bezirksamt Obernburg	31487 ₀₃	45	5598	28014	13722	14292	17278	9059	1666	11	—	25949	1829	234	2	27338	609	67	—

20. Bezirksamt Ochsenfurt.

(Amtsgerichte Ochsenfurt und Aub.)

Bezirkskommando **Kitzingen**. Landbauamt, Straßen- und Flußbauamt **Würzburg**. Eichamt **Kitzingen**.

I. Amtsgericht Ochsenfurt.

Landgericht **Würzburg**. Oberlandesgericht **Bamberg**. Rentamt **Ochsenfurt**. Notariat **Ochsenfurt**.
Brandversicherungs-Inspektionsbezirk **Würzburg**.

Standesamtsbezirke im ganzen 23. Jede Gemeinde bildet einen Standesamtsbezirk für sich.

Gemeinden St. = Stadt St.V. = Städtische Verfassung M. = Markt Im übrigen siehe Seite 1.	Fläche in ha	Zahl der		Ortsanwesende Bevölkerung																	
		Ort- schaf- ten	Haus- hal- tungen	im gan- zen	nach dem Geschlecht		nach dem Familienstand					nach dem Religionsbekenntnis				nach der Staats- angehörigkeit					
					männlich	weiblich	ledig	ver- heiratet	verwitwet	geschieden	unermittelt	katholisch	protestan- tisch	israelit.	sonst. und unermittelt	Bayern	Uebrig Reichsang.	Ausländer	unermittelt		
1. Acholshausen . .	656 ₂₅	3	78	414	215	199	279	112	22	1	—	373	18	23	—	393	18	3	—		
2. Darstadt . . .	457 ₁₉	3	41	223	108	115	141	73	9	—	—	204	19	—	—	211	7	5	—		
3. Eibelstadt, St., L.V.	704 ₀₀	2	268	1177	581	596	708	395	74	—	—	1152	25	—	—	1153	24	—	—		
4. Eichelsee . . .	432 ₉₃	1	32	180	89	91	116	57	7	—	—	180	—	—	—	170	10	—	—		
5. Erlach	978 ₀₆	1	60	346	172	174	228	97	21	—	—	154	192	—	—	340	6	—	—		
6. Eßfeld	1117 ₅₅	2	95	495	239	256	301	161	33	—	—	492	3	—	—	458	37	—	—		
7. Frickenhausen, M.	1051 ₃₈	1	234	995	483	512	552	381	62	—	—	982	13	—	—	986	9	—	—		
8. Fuchsstadt, M. .	802 ₆₉	1	63	405	204	201	251	138	16	—	—	40	365	—	—	387	18	—	—		
9. Giebelstadt, M. .	666 ₃₈	1	177	823	392	431	493	278	50	2	—	460	311	49	3	752	67	4	—		
10. Gnodstadt . . .	1223 ₂₉	1	175	818	406	412	463	291	64	—	—	18	770	30	—	801	15	2	—		
11. Goßmannsdorf .	620 ₀₁	2	153	679	330	349	406	231	42	—	—	627	24	28	—	652	26	1	—		
12. Herchsheim, M. .	480 ₇₂	1	42	242	116	126	146	78	18	—	—	11	231	—	—	210	32	—	—		
13. Hohestadt . . .	427 ₇₂	2	41	238	124	114	143	85	10	—	—	234	4	—	—	237	1	—	—		
14. Hopferstadt . .	1490 ₈₉	1	104	683	337	346	466	190	27	—	—	682	1	—	—	670	12	1	—		
15. Ingolstadt . . .	411 ₅₂	2	31	201	97	104	139	49	13	—	—	195	6	—	—	179	22	—	—		
16. Kleinochsenfurt .	428 ₃₁	1	59	276	137	139	177	85	14	—	—	274	2	—	—	275	—	1	—		
17. Lindelbach . . .	529 ₃₃	1	51	266	133	133	156	89	21	—	—	5	261	—	—	264	2	—	—		
18. Ochsenfurt, St. .	1176 ₀₂	3	743	3333	1689	1644	2045	1116	170	2	—	2740	589	4	—	3088	193	52	—		
19. Sommerhausen, M.	657 ₈₀	1	267	1147	540	607	675	396	76	—	—	19	1079	49	—	1128	19	—	—		
20. Sulzdorf	849 ₄₃	1	61	351	171	180	226	110	15	—	—	348	3	—	—	320	31	—	—		
21. Tüchelhausen . .	394 ₇₀	4	69	382	202	180	234	133	15	—	—	316	66	—	—	347	29	6	—		
22. Winterhausen, M.	885 ₇₃	1	240	970	483	487	526	378	64	2	—	40	930	—	—	965	5	—	—		
23. Zeubelried . . .	434 ₃₄	1	49	264	130	134	165	84	15	—	—	263	1	—	—	261	3	—	—		
Summe Amtsgericht Ochsenfurt	16877 ₀₄	37	3133	14908	7378	7530	9036	5007	858	7	—	9839	4913	183	3	14247	586	75	—		

II. Amtsgericht Aub

Landgericht Würzburg. Oberlandesgericht Bamberg. Rentamt Röttingen. Notariat Aub. Brandversicherungs-
Inspektionsbezirk Würzburg.

Standesamtsbezirke im ganzen 30. Jede Gemeinde bildet einen Standesamtsbezirk für sich.

Gemeinden		Fläche in ha	Zahl der		Ortsanwesende Bevölkerung															
St. = Stadt	St.V. = Städtische Verfassung		Ort- schaf- ten	Haus- hal- tungen	im gan- zen	nach dem Geschlecht		nach dem Familienstand					nach dem Religionsbekenntnis				nach der Staats- angehörigkeit			
M. = Markt	Im übrigen siehe Seite 1.					männlich	weiblich	ledig	ver- heiratet	verwitwet	geschieden	unermittelt	katholisch	protestan- tisch	israelit.	sonst. und unermittelt	Bayern	Uebrige Reichsang.	Ausländer	unermittelt
24. Allersheim, M. . .	523 ⁸⁸	1	62	329	162	167	214	97	18	—	—	325	—	4	—	308	19	2	—	
25. Aub, St., L. V. . .	355 ⁰⁴	2	272	1333	676	657	796	462	75	—	—	961	280	92	—	1250	74	9	—	
26. Aufstetten . . .	392 ⁵¹	1	35	207	102	105	130	70	7	—	—	207	—	—	—	207	—	—	—	
27. Baldersheim . . .	1081 ⁸⁴	4	84	477	235	242	316	138	23	—	—	465	12	—	—	458	18	1	—	
28. Bieberehren . . .	898 ⁵¹	3	119	624	310	314	392	197	35	—	—	619	5	—	—	559	52	13	—	
29. Bolzhausen . . .	401 ⁶³	3	30	179	80	99	129	42	8	—	—	179	—	—	—	159	18	2	—	
30. Buch	359 ⁴⁹	1	30	183	87	96	126	40	17	—	—	183	—	—	—	174	9	—	—	
31. Bütthart, M. . .	1280 ⁴⁰	2	141	783	384	399	521	216	46	—	—	765	1	17	—	709	74	—	—	
32. Burgerroth . . .	316 ⁹⁷	1	27	159	80	79	106	48	5	—	—	157	2	—	—	150	9	—	—	
33. Euerhausen . . .	654 ⁹⁰	1	59	369	178	191	254	94	21	—	—	367	2	—	—	353	16	—	—	
34. Gaubüttelbrunn . .	685 ¹⁶	4	55	317	160	157	213	78	26	—	—	306	11	—	—	258	56	3	—	
35. Gaukönigshofen . .	834 ¹⁵	1	121	780	428	352	509	236	35	—	—	654	39	87	—	725	20	35	—	
36. Gauretersheim . .	451 ⁷⁶	1	29	189	95	94	126	56	7	—	—	189	—	—	—	145	44	—	—	
37. Gelchsheim, M. . .	895 ⁵⁵	1	125	682	363	319	448	202	32	—	—	592	52	—	38	630	48	4	—	
38. Gützingen	423 ²⁵	1	24	165	82	83	112	47	5	1	—	163	2	—	—	139	26	—	—	
39. Höttingen	463 ²⁷	1	36	199	93	106	134	53	12	—	—	199	—	—	—	183	16	—	—	
40. Klingen	228 ⁰³	1	19	101	48	53	61	38	2	—	—	35	66	—	—	98	3	—	—	
41. Oellingen	444 ³⁰	1	33	216	98	118	152	54	10	—	—	213	3	—	—	211	5	—	—	
42. Oesfeld	822 ⁷²	1	37	240	118	122	167	53	20	—	—	240	—	—	—	187	53	—	—	
43. Osthausen	236 ⁴⁶	1	22	125	61	64	83	30	12	—	—	125	—	—	—	122	3	—	—	
44. Riedenheim	1455 ⁵⁰	3	110	664	315	349	441	180	43	—	—	661	3	—	—	648	16	—	—	
45. Rittershausen . . .	593 ³⁶	2	48	311	153	158	213	88	10	—	—	308	3	—	—	306	4	1	—	
46. Röttingen, St. . .	1866 ²⁷	3	290	1329	648	681	832	412	83	2	—	1295	32	—	2	1227	50	52	—	
47. Sächsenheim . . .	455 ²¹	1	38	241	115	126	164	64	13	—	—	239	2	—	—	231	9	1	—	
48. Sonderhofen . . .	1020 ³⁷	1	92	483	233	250	305	142	36	—	—	481	2	—	—	452	31	—	—	
49. Stalldorf	943 ⁰⁹	1	43	221	120	101	137	68	16	—	—	221	—	—	—	213	8	—	—	
50. Strüth	463 ¹⁷	1	41	234	130	104	162	58	14	—	—	233	1	—	—	207	27	—	—	
51. Tauberretters- heim	854 ¹⁸	1	133	690	350	340	429	217	43	1	—	644	5	41	—	665	22	3	—	
52. Tiefenthal	189 ⁰⁷	1	14	104	47	57	73	26	5	—	—	103	1	—	—	85	19	—	—	
53. Wolkshausen . . .	780 ⁴¹	1	51	351	170	181	247	88	16	—	—	349	2	—	—	327	24	—	—	
A.-G. Aub		20370 ⁴⁵	47	2220	12285	6121	6164	7992	3594	695	4	—	11478	526	241	40	11386	773	126	—
„ Ochsenfurt		16877 ⁰⁴	37	3133	14903	7378	7530	9036	5007	858	7	—	9809	4913	183	3	14247	586	75	—
Summe Bezirksamt Ochsenfurt		37247 ⁴⁹	84	5353	27193	13499	13694	17028	8601	1553	11	—	21287	5439	424	43	25633	1359	201	—

21. Bezirksamt Schweinfurt.

(Landbezirk des Amtsgerichts Schweinfurt und Amtsgericht Werneck.)

Bezirkskommando **Würzburg**. Landbauamt **Kissingen**. Straßen- und Flußbauamt **Schweinfurt**.
Eichamt **Schweinfurt**.

I. Landbezirk des Amtsgerichts Schweinfurt

Landgericht **Schweinfurt**. Oberlandesgericht **Bamberg**. Rentamt **Schweinfurt**. Notariate **Schweinfurt I** und **II**.
Brandversicherungs-Inspektionsbezirk **Schweinfurt**.

Standesamtsbezirke im ganzen 43. Jede Gemeinde bildet einen Standesamtsbezirk für sich.

Gemeinden	Fläche in ha	Zahl der		Ortsanwesende Bevölkerung															
		Ort- schaf- ten	Haus- hal- tungen	im gan- zen	nach dem Geschlecht		nach dem Familienstand					nach dem Religionsbekenntnis				nach der Staats- angehörigkeit			
					männlich	weiblich	ledig	ver- heiratet	verwitwet	geschieden	unermittelt	katholisch	protestan- tisch	israelit.	sonst. und unermittelt	Bayern	Uebrige Reichsang.	Anländer	unermittelt
1. Abersfeld . . .	1033 ³⁷	2	77	493	186	217	242	133	28	—	—	395	8	—	—	401	2	—	—
2. Ballingshausen . .	830 ⁷¹	2	43	262	135	127	163	81	18	—	—	260	2	—	—	262	—	—	—
3. Dittelbrunn . . .	318 ²⁹	1	50	245	133	112	137	100	8	—	—	244	1	—	—	245	—	—	—
4. Dürrfeld . . .	763 ⁰³	1	65	345	158	187	212	107	26	—	—	339	6	—	—	332	13	—	—
5. Ebertshausen . . .	633 ³⁰	1	58	328	169	159	195	112	21	—	—	328	—	—	—	328	—	—	—
6. Euerbach . . .	533 ⁸⁴	1	99	429	201	228	247	144	38	—	—	120	301	8	—	426	3	—	—
7. Forst . . .	491 ³⁴	1	71	413	231	182	253	138	22	—	—	401	12	—	—	403	—	10	—
8. Gochsheim . . .	1491 ⁵⁴	1	449	2123	1054	1069	1159	839	124	1	—	181	1901	41	—	2091	31	1	—
9. Grafenrheinfeld . .	1417 ⁸²	1	255	1147	543	604	648	425	74	—	—	1143	4	—	—	1143	4	—	—
10. Grettstadt . . .	1459 ⁸⁰	1	126	703	331	372	426	241	36	—	—	701	2	—	—	699	4	—	—
11. Hain . . .	251 ⁸⁴	1	36	197	102	95	115	71	11	—	—	189	3	—	5	193	4	—	—
12. Hambach . . .	721 ³⁷	1	95	433	242	241	291	151	41	—	—	483	—	—	—	483	—	—	—
13. Hausen . . .	846 ⁶¹	1	68	354	184	170	203	134	17	—	—	349	5	—	—	352	2	—	—
14. Heidenfeld . . .	1144 ⁰⁵	1	113	564	238	326	364	169	31	—	—	564	—	—	—	554	10	—	—
15. Hesselbach . . .	1276 ²⁹	3	99	528	265	263	317	179	32	—	—	526	2	—	—	528	—	—	—
16. Hirschfeld . . .	426 ⁶⁴	1	79	345	163	182	199	117	29	—	—	343	2	—	—	345	—	—	—
17. Holzhausen . . .	700 ¹⁶	1	45	257	134	123	147	95	15	—	—	257	—	—	—	256	1	—	—
18. Kronungen . . .	408 ⁴⁹	1	58	254	118	136	151	91	12	—	—	251	3	—	—	251	3	—	—
19. Kützberg . . .	919 ²⁸	1	100	546	256	290	351	160	35	—	—	545	1	—	—	546	—	—	—
20. Löffelsterz . . .	754 ⁵⁰	1	45	270	131	139	166	96	8	—	—	270	—	—	—	269	1	—	—
21. Madenhausen . . .	507 ²⁶	1	37	182	83	99	96	75	11	—	—	7	175	—	—	182	—	—	—
22. Maibach . . .	748 ⁸⁶	1	80	356	148	208	194	135	27	—	—	356	—	—	—	356	—	—	—
23. Mainberg . . .	624 ⁹¹	1	66	334	166	168	201	117	16	—	—	313	21	—	—	326	8	—	—
24. Marktsteinach . .	844 ⁰³	1	80	425	207	218	231	134	29	1	—	420	5	—	—	424	1	—	—
25. Niederwerrn . . .	544 ⁰⁷	3	175	726	349	377	398	278	48	2	—	129	494	103	—	684	42	—	—
26. Obbach . . .	809 ⁸⁶	2	140	598	286	312	339	217	41	1	—	53	388	157	—	589	5	4	—
27. Obereuerheim . .	721 ⁴⁶	1	87	435	199	236	251	148	35	1	—	405	16	14	—	426	9	—	—
28. Oberndorf . . .	818 ⁴²	1	547	2539	1293	1246	1477	978	80	4	—	1216	1314	—	9	2410	126	3	—
29. Oberwerrn . . .	439 ⁵¹	1	75	361	179	182	219	123	19	—	—	352	9	—	—	361	—	—	—
30. Pfändhausen . . .	643 ⁴⁵	1	56	319	154	165	196	104	19	—	—	318	1	—	—	319	—	—	—
31. Pfersdorf . . .	1505 ⁹⁰	2	62	337	172	165	213	108	16	—	—	329	8	—	—	335	2	—	—
32. Poppenhausen . .	745 ³⁵	1	108	545	277	268	328	195	22	—	—	512	33	—	—	528	17	—	—
33. Reichmanns- hausen . . .	1661 ⁸⁶	1	68	375	184	191	220	127	28	—	—	374	1	—	—	374	1	—	—
34. Röthlein . . .	338 ⁵⁸	1	98	491	222	269	300	162	29	—	—	490	—	1	—	491	—	—	—
35. Schonungen . . .	754 ⁴⁰	3	247	1083	557	531	619	421	47	—	1	940	106	42	—	1053	30	5	—
36. Schwebheim . . .	808 ⁸¹	3	145	648	299	349	365	236	47	—	—	59	582	7	—	629	19	—	—
37. Sennfeld . . .	698 ³⁶	1	290	1381	685	696	786	499	94	2	—	162	1219	—	—	1327	41	13	—

I. Landbezirk des Amtsgerichts Schweinfurt (Schluß).

Gemeinden St. = Stadt St.V. = Städtische Verfassung M. = Markt Im übrigen siehe Seite 1.	Fläche in ha	Zahl der		Ortsanwesende Bevölkerung															
		Ort- schaf- ten	Haus- hal- tungen	im gan- zen	nach dem Geschlecht		nach dem Familienstand					nach dem Religionsbekenntnis				nach der Staats- angehörigkeit			
					männlich	weiblich	ledig	ver- heiratet	verwitwet	geschieden	unermittelt	katholisch	protestan- tisch	israelit.	sonst. und unermittelt	Bayern	Uebrig Reichsang.	Ausländer	unermittelt
38. Uechtelhausen .	784 ₂₅	1	74	358	179	179	222	112	24	—	—	358	—	—	—	358	—	—	—
39. Untereuerheim .	549 ₁₂	1	65	342	168	174	196	121	25	—	—	341	1	—	—	341	—	1	—
40. Waldsachsen . .	1090 ₉₉	2	69	384	195	189	221	141	22	—	—	366	18	—	—	363	18	3	—
41. Weipoltshausen .	945 ₇₄	2	47	211	111	100	116	76	19	—	—	—	211	—	—	207	4	—	—
42. Weyer	579 ₃₄	1	47	237	110	127	128	94	15	—	—	236	1	—	—	237	—	—	—
43. Zell	627 ₁₉	1	65	277	138	139	138	119	20	—	—	5	272	—	—	277	—	—	—
Landbezirk d. Amts- gerichts Schweinfurt	34213 ₉₉	57	4759	23145	11335	11810	13470	8303	1359	12	1	15630	7128	373	14	22704	401	40	—

II. Amtsgericht Werneck.

Landgericht Schweinfurt. Oberlandesgericht Bamberg. Rentamt Werneck. Notariat Werneck.
Brandversicherungs-Inspektionsbezirk Schweinfurt.

Standesamtsbezirke im ganzen 22. Jede Gemeinde bildet einen Standesamtsbezirk für sich.

44. Bergtheinfeld . .	1609 ₃₁	1	204	977	468	509	579	347	51	—	—	956	21	—	—	966	7	4	—
45. Brebersdorf . .	357 ₇₂	1	41	219	93	126	145	62	12	—	—	219	—	—	—	219	—	—	—
46. Eckartshausen . .	179 ₆₇	1	60	256	132	124	151	86	19	—	—	255	1	—	—	256	—	—	—
47. Egenhausen . .	587 ₉₉	1	87	394	181	213	251	117	26	—	—	394	—	—	—	394	—	—	—
48. Eßleben	1259 ₀₃	1	178	780	390	390	460	277	48	—	—	774	6	—	—	777	3	—	—
49. Ettleben	987 ₀₈	1	112	482	224	258	277	174	30	1	—	479	3	—	—	474	8	—	—
50. Garstadt	386 ₇₄	1	41	241	114	127	153	77	11	—	—	241	—	—	—	240	—	1	—
51. Geldersheim . .	1538 ₄₄	1	213	1075	497	578	638	358	78	1	—	1052	7	16	—	1072	3	—	—
52. Hergolshausen . .	735 ₂₁	1	77	363	170	193	220	122	21	—	—	362	1	—	—	362	1	—	—
53. Rundelshausen . .	244 ₆₃	1	33	148	67	81	85	55	8	—	—	147	1	—	—	148	—	—	—
54. Schleerith . . .	496 ₇₁	1	56	296	148	148	160	115	21	—	—	296	—	—	—	296	—	—	—
55. Schnackenwerth .	501 ₁₃	1	72	322	143	179	185	116	21	—	—	321	1	—	—	321	1	—	—
56. Schraudenbach . .	600 ₈₁	1	112	509	245	264	297	177	35	—	—	509	—	—	—	508	1	—	—
57. Schwanfeld . . .	1200 ₃₈	2	182	882	405	477	555	277	50	—	—	771	2	109	—	866	16	—	—
58. Sömmersdorf . .	393 ₁₁	1	56	254	128	126	154	82	18	—	—	249	5	—	—	254	—	—	—
59. Stettbach	216 ₀₂	1	70	319	144	175	198	92	29	—	—	319	—	—	—	319	—	—	—
60. Theilheim	709 ₀₀	2	115	518	231	287	314	172	32	—	—	390	21	107	—	504	12	2	—
61. Vasbühl	524 ₅₄	1	85	480	235	245	316	147	17	—	—	480	—	—	—	480	—	—	—
62. Waigolshausen . .	929 ₄₂	1	154	714	336	378	412	246	56	—	—	699	14	—	1	713	1	—	—
63. Werneck	398 ₄₅	1	198	1818	879	939	1203	495	116	4	—	1497	270	51	—	1774	40	4	—
64. Wipfeld	516 ₅₁	2	147	734	414	320	483	228	23	—	—	730	4	—	—	700	32	2	—
65. Zeuzleben	1011 ₁₄	1	140	659	348	311	383	238	38	—	—	658	1	—	—	658	1	—	—
A.-G. Werneck . . .	15383 ₃₀	25	2433	12440	5992	6448	7619	4060	755	6	—	11798	358	283	1	12301	126	13	—
Landbezirk d. Amts- gerichts Schweinfurt	34213 ₉₉	57	4759	23145	11335	11810	13470	8303	1359	12	1	15630	7128	373	14	22704	401	40	—
Summe Bezirksamt Schweinfurt	49597 ₂₉	82	7192	35585	17327	18258	21089	12363	2114	18	1	27428	7486	656	15	35005	527	53	—

22. Bezirksamt Würzburg.

Landbezirk des Amtsgerichts Würzburg.

Bezirkskommando, Landbauamt, Straßen- und Flußbauamt **Würzburg**. Eichamt **Würzburg II**.
Landgericht **Würzburg**. Oberlandesgericht **Bamberg**. Landrentamt **Würzburg**. Notariate **Würzburg I** mit **V**.
Brandversicherungs-Inspektionsbezirk **Würzburg**.

Standesamtsbezirke im ganzen 16. Jede Gemeinde bildet einen Standesamtsbezirk für sich.

In der Bevölkerungsziffer für die Gemeinde Güntersleben sind 12 aktive Militärpersonen inbegriffen.

Gemeinden St. = Stadt St.V. = Städtische M. = Markt Im übrigen siehe Seite 1.	Fläche in ha	Zahl der		Ortsanwesende Bevölkerung															
		Ort- schaf- ten	Haus- hal- tungen	im gan- zen	nach dem Geschlecht		nach dem Familienstand					nach dem Religionsbekenntnis				nach der Staats- angehörigkeit			
					männlich	weiblich	ledig	ver- heiratet	verwitwet	geschieden	unermittelt	katholisch	protestan- tisch	israelit.	sonst. und unermittelt	Bayern	Uebrigere Reichsang.	Ansländer	unermittelt
1. Albertshausen .	662 ₆₈	1	53	311	151	160	194	97	19	1	—	18	283	—	10	300	10	1	—
2. Bergtheim . . .	1199 ₄₁	1	184	869	408	461	535	281	53	—	—	860	9	—	—	860	7	2	—
3. Burggrumbach .	701 ₄₅	3	108	505	233	272	327	148	30	—	—	505	—	—	—	505	—	—	—
4. Eisingen . . .	528 ₉₈	1	132	650	321	329	398	212	40	—	—	648	2	—	—	646	4	—	—
5. Erlabrunn . . .	376 ₇₅	1	158	662	322	340	375	251	36	—	—	659	3	—	—	658	4	—	—
6. Estenfeld . . .	1329 ₁₁	2	283	1247	600	647	744	424	78	—	1	1214	7	26	—	1232	15	—	—
7. Gerbrunn . . .	515 ₅₀	2	129	597	295	302	349	216	31	1	—	558	39	—	—	570	22	5	—
8. Geroldshausen .	523 ₈₇	1	67	359	186	173	218	127	14	—	—	43	301	15	—	337	22	—	—
9. Greußenheim .	1771 ₉₅	3	200	911	438	473	551	304	56	—	—	888	—	23	—	900	11	—	—
10. Güntersleben .	1604 ₈₃	1	258	1192	586	606	705	422	65	—	—	1189	3	—	—	1185	7	—	—
11. Heidingsfeld, St.	2466 ₄₀	2	1055	4506	2189	2317	2587	1659	259	1	—	3843	561	93	9	4186	268	52	—
12. Hettstadt . . .	1391 ₉₀	2	201	1052	531	521	660	338	54	—	—	1030	21	—	1	1038	14	—	—
13. Hilpertshausen .	622 ₉₅	2	39	222	113	109	147	60	15	—	—	222	—	—	—	222	—	—	—
14. Höchberg . . .	909 ₉₄	2	401	1763	877	886	1049	629	85	—	—	1690	12	61	—	1725	34	4	—
15. Kirchheim . . .	1214 ₈₇	4	121	681	371	310	431	215	35	—	—	637	21	15	8	539	96	46	—
16. Kist	364 ₉₀	2	150	688	318	370	405	248	35	—	—	681	7	—	—	684	4	—	—
17. Kleinrinderfeld .	773 ₈₂	3	191	977	442	535	593	339	45	—	—	960	7	—	10	908	69	—	—
18. Kürnach . . .	1237 ₂₇	4	189	864	407	457	515	300	49	—	—	864	—	—	—	854	10	—	—
19. Lengfeld . . .	620 ₄₈	4	110	586	293	293	371	182	33	—	—	583	3	—	—	581	5	—	—
20. Lindflur . . .	366 ₆₈	2	48	247	118	129	147	86	14	—	—	21	226	—	—	230	17	—	—
21. Maidbrunn . . .	509 ₈₈	1	55	315	152	163	214	89	12	—	—	315	—	—	—	315	—	—	—
22. Margetshöchheim	643 ₅₆	1	242	1053	520	533	603	387	63	—	—	1051	2	—	—	1042	11	—	—
23. Moos	514 ₈₄	1	42	250	120	130	169	70	11	—	—	203	27	—	20	187	43	20	—
24. Mühlhausen . . .	485 ₀₉	1	45	230	117	113	143	75	12	—	—	230	—	—	—	230	—	—	—
25. Oberaltertheim .	917 ₇₆	1	190	778	387	391	400	330	48	—	—	4	712	62	—	768	10	—	—
26. Oberdürrbach . .	753 ₀₇	4	69	346	175	171	210	115	21	—	—	340	6	—	—	337	5	4	—
27. Oberleinach . .	1276 ₅₁	1	142	726	364	362	447	243	36	—	—	724	2	—	—	723	3	—	—
28. Randersacker, M.	1151 ₀₅	1	399	1762	862	900	1041	624	96	1	—	1733	28	1	—	1745	16	1	—
29. Reichenberg . . .	843 ₉₄	2	150	667	336	331	377	253	37	—	—	20	598	42	7	635	32	—	—
30. Rimpf, M. . . .	2245 ₆₇	3	579	2389	1106	1283	1379	886	124	—	—	2321	13	55	—	2380	8	1	—
31. Roßbrunn . . .	989 ₉₃	2	80	424	200	224	266	132	26	—	—	409	15	—	—	416	8	—	—
32. Rottenbauer . . .	525 ₇₆	1	106	533	270	263	333	175	23	2	—	396	133	—	4	516	16	1	—
33. Rottendorf . . .	1526 ₇₈	3	287	1322	662	660	772	488	62	—	—	1201	118	1	2	1179	111	32	—
34. Steinbach . . .	426 ₄₄	1	45	185	96	89	105	65	15	—	—	2	183	—	—	182	3	—	—
35. Theilheim . . .	970 ₃₇	2	207	927	487	440	534	350	43	—	—	923	4	—	—	913	14	—	—
36. Thüngersheim .	1149 ₉₅	1	327	1434	690	744	865	480	89	—	—	1427	7	—	—	1430	4	—	—
37. Uengershausen .	799 ₇₄	1	76	374	178	196	208	141	25	—	—	9	365	—	—	373	—	1	—

Landbezirk des Amtsgerichts Würzburg (Schluß).

Gemeinden St. = Stadt St.V. = Städtische Verfassung M. = Markt Im übrigen siehe Seite I.	Fläche in ha	Zahl der		Ortsanwesende Bevölkerung															
		Ort- schaf- ten	Haus- hal- tungen	im gan- zen	nach dem Geschlecht		nach dem Familienstand				nach dem Religionsbekenntnis				nach der Staats- angehörigkeit				
					männlich	weiblich	ledig	ver- heiratet	verwitwet	geschieden	unermittelt	katholisch	protestan- tisch	israelit.	sonst. und unermittelt	Bayern	Uebrig Reichsang.	Ausländer	unermittelt
38. Unteraltertheim .	1064 ₃₀	1	136	606	308	298	318	259	29	—	—	13	533	60	—	596	9	1	—
39. Unterdürrbach .	375 ₁₅	2	192	826	400	426	480	310	36	—	—	819	7	—	—	816	9	1	—
40. Unterleinach . .	1523 ₉₀	1	225	1096	541	555	647	371	77	1	—	1094	2	—	—	1096	—	—	—
41. Unterpleichfeld .	1072 ₃₇	1	128	700	320	380	458	200	42	—	—	698	2	—	—	696	4	—	—
42. Veitshöchheim .	727 ₃₄	2	441	1903	952	951	1081	717	104	1	—	1798	31	74	—	1847	42	14	—
43. Versbach . . .	867 ₄₂	4	355	1527	710	817	892	549	83	2	1	1507	19	—	1	1506	8	13	—
44. Waldbrunn . . .	661 ₁₂	1	123	568	268	300	332	196	40	—	—	565	3	—	—	557	11	—	—
45. Waldbüttelbrunn	925 ₇₈	1	262	1254	613	641	768	435	51	—	—	1247	7	—	—	1235	19	—	—
46. Zell a. Main, M. .	979 ₃₆	3	411	1650	764	886	920	632	97	1	—	1605	45	—	—	1569	65	16	—
Ausmärk. Bezirke .	3290 ₀₈																		
Summe Bezirksamt Würzburg	46400 ₉₀	86	9391	42734	20797	21937	25263	15110	2348	11	2	37767	4367	528	72	41449	1070	215	—

Zusammenzug für den
Regierungsbezirk Unterfranken.

Unterfranken	Fläche in ha	Zahl der		Ortsanwesende Bevölkerung															
		Ort- schaf- ten	Haus- hal- tungen	im gan- zen	nach dem Geschlecht		nach dem Familienstand					nach dem Religionsbekenntnis				nach der Staats- angehörigkeit			
					männlich	weiblich	ledig	ver- heiratet	verwitwet	geschieden	unermittelt	katholisch	protestan- tisch	israelit.	sonst. und unermittelt	Bayern	Uebrig Reichsang.	Ausländer	unermittelt
Unmittelbare Städte	12331 ₃₅	21	29029	133557	65272	68285	82375	43342	7667	153	20	94668	34426	4091	372	120704	11223	1606	24
Bezirksämter	827820 ₈₄	1805	113837	548975	267857	281118	327495	188064	33217	175	24	452294	87602	8744	335	534445	12984	1528	18
Regierungsbezirk	840152 ₁₉	1826	142866	682532	333129	349403	409870	231406	40884	328	44	546962	122028	12835	707	655149	24207	3134	42

VIII. Schwaben und Neuburg.

A. Unmittelbare Städte.

1. **Augsburg.** Amtsgericht **Augsburg**, Stadtbezirk. Landgericht **Augsburg** (mit Kammer für Handelssachen). Oberlandesgericht **Augsburg**. Stadtrantamt **Augsburg**. Landbauamt, Straßen- und Flußbauamt **Augsburg**. Bezirkskommando und Eichamt **Augsburg**. Notariate **Augsburg I** mit **V.** Standesamt **Augsburg**. Sitz zweier Brandversicherungs-Inspektoren (Inspektionsbezirke **Augsburg I** und **II**).
2. **Dillingen.** Amtsgericht **Dillingen**, Stadtbezirk. Landgericht **Neuburg a. D.** Oberlandesgericht **Augsburg**. Rentamt **Dillingen**. Landbauamt **Donauwörth**. Straßen- und Flußbauamt **Dillingen**. Bezirkskommando und Eichamt **Dillingen**. Notariat **Dillingen**. Standesamt **Dillingen**. Brandversicherungs-Inspektionsbezirk **Günzburg**.
3. **Donauwörth.** Amtsgericht **Donauwörth**, Stadtbezirk. Landgericht **Neuburg a. D.** Oberlandesgericht **Augsburg**. Rentamt **Donauwörth**. Landbauamt **Donauwörth**. Straßen- und Flußbauamt **Neuburg a. D.** Bezirkskommando **Dillingen**. Eichamt **Donauwörth**. Notariate **Donauwörth I** und **II**. Standesamt **Donauwörth**. Sitz eines Brandversicherungs-Inspektors (Inspektionsbezirk **Donauwörth**).
4. **Günzburg.** Amtsgericht **Günzburg**, Stadtbezirk. Landgericht **Memmingen**. Oberlandesgericht **Augsburg**. Rentamt **Günzburg**. Landbauamt **Augsburg**. Straßen- und Flußbauamt **Dillingen**. Bezirkskommando **Dillingen**. Eichamt **Günzburg**. Notariat **Günzburg**. Standesamt **Günzburg**. Sitz eines Brandversicherungs-Inspektors (Inspektionsbezirk **Günzburg**).
5. **Kaufbeuren.** Amtsgericht **Kaufbeuren**, Stadtbezirk. Landgericht **Kempten**. Oberlandesgericht **Augsburg**. Rentamt **Kaufbeuren**. Landbauamt **Kempten**. Straßen- und Flußbauamt **Augsburg**. Bezirkskommando **Mindelheim**. Eichamt **Kaufbeuren**. Notariat **Kaufbeuren**. Standesamt **Kaufbeuren**. Sitz eines Brandversicherungs-Inspektors (Inspektionsbezirk **Kaufbeuren**).
6. **Kempten.** Amtsgericht **Kempten**, Stadtbezirk. Landgericht **Kempten** (mit Kammer für Handelssachen). Oberlandesgericht **Augsburg**. Rentamt, Landbauamt, Straßen- und Flußbauamt, Bezirkskommando und Eichamt **Kempten**. Notariate **Kempten I** und **II**. Standesamt **Kempten**. Sitz eines Brandversicherungs-Inspektors (Inspektionsbezirk **Kempten**).
7. **Lindau.** Amtsgericht **Lindau**, Stadtbezirk. Landgericht **Kempten**. Oberlandesgericht **Augsburg**. Rentamt **Lindau**. Landbauamt, Straßen- und Flußbauamt und Bezirkskommando **Kempten**. Eichamt **Lindau**. Notariat **Lindau**. Standesamt **Lindau**. Brandversicherungs-Inspektionsbezirk **Kempten**.
8. **Memmingen.** Amtsgericht **Memmingen**, Stadtbezirk. Landgericht **Memmingen** (mit Kammer für Handelssachen). Oberlandesgericht **Augsburg**. Rentamt **Memmingen**. Landbauamt **Memmingen**. Straßen- und Flußbauamt **Kempten**. Bezirkskommando **Mindelheim**. Eichamt **Memmingen**. Notariate **Memmingen I** und **II**. Standesamt **Memmingen**. Brandversicherungs-Inspektionsbezirk **Mindelheim**.
9. **Neuburg a. Donau.** Amtsgericht **Neuburg a. D.**, Stadtbezirk. Landgericht **Neuburg a. D.** Oberlandesgericht **Augsburg**. Rentamt **Neuburg a. D.** Landbauamt **Donauwörth**. Straßen- und Flußbauamt **Neuburg a. D.** Bezirkskommando **Dillingen**. Eichamt **Neuburg a. D.** Notariate **Neuburg a. D. I** und **II**. Standesamt **Neuburg a. D.** Brandversicherungs-Inspektionsbezirk **Ingolstadt**.
10. **Neu-Ulm.** Amtsgericht **Neu-Ulm**, Stadtbezirk. Landgericht **Memmingen**. Oberlandesgericht **Augsburg**. Rentamt **Neu-Ulm**. Landbauamt **Augsburg**. Straßen- und Flußbauamt **Dillingen**. Bezirkskommando **Mindelheim**. Eichamt **Günzburg**. Notariat **Neu-Ulm**. Standesamt **Neu-Ulm**. Brandversicherungs-Inspektionsbezirk **Günzburg**.
11. **Nördlingen.** Amtsgericht **Nördlingen**, Stadtbezirk. Landgericht **Neuburg a. D.** Oberlandesgericht **Augsburg**. Rentamt **Nördlingen**. Landbauamt **Donauwörth**. Straßen- und Flußbauamt **Neuburg a. D.** Bezirkskommando **Gunzenhausen**. Eichamt **Nördlingen**. Notariat **Nördlingen**. Standesamt **Nördlingen**. Brandversicherungs-Inspektionsbezirk **Donauwörth**.

In der Bevölkerungsziffer sind für die Stadt Augsburg 2938, Dillingen 729, Kempten 580, Lindau 1128, Neuburg a. D. 1749, Neu-Ulm 2385 aktive Militärpersonen inbegriffen.

Gemeinden	Fläche in ha	Zahl der		Ortsanwesende Bevölkerung															
		Ort- schaf- ten	Haus- hal- tungen	im gan- zen	nach dem Geschlecht		nach dem Familienstand					nach dem Religionsbekenntnis				nach der Staats- angehörigkeit			
					männlich	weiblich	ledig	ver- heiratet	verwitwet	geschieden	unermittelt	katholisch	protestan- tisch	israelit.	sonst. und unermittelt	Bayern	Uebrige Reichsang.	Ausländer	unermittelt
1. Augsburg . . .	2206 ₅₇	8	21509	94923	45468	49455	56120	32803	5795	204	1	68989	24581	1101	252	86364	6161	2382	16
2. Dillingen . . .	1838 ₅₈	4	1104	6162	3341	2821	4307	1510	344	1	—	5774	381	7	—	5828	278	56	—
3. Donauwörth . . .	318 ₈₈	1	982	4747	2414	2333	2870	1524	319	5	29	4113	588	8	38	4492	160	58	37
4. Günzburg . . .	2243 ₉₀	1	1132	5152	2390	2762	3167	1635	342	8	—	4806	329	13	4	4815	295	39	3
5. Kaufbeuren . . .	1587 ₇₃	1	1993	8955	4208	4747	5209	3096	642	8	—	7121	1809	15	10	8293	292	370	—
6. Kempten . . .	741 ₅₅	1	4730	20663	10052	10611	12072	7334	1219	38	—	16508	3851	89	215	18208	1521	933	1
7. Lindau . . .	59 ₃₃	1	1232	6531	3691	2840	4330	1915	271	11	4	4271	2208	32	20	5216	935	379	1
8. Memmingen . . .	1578 ₁₀	1	2818	11620	5372	6248	6536	4281	777	26	—	4927	6496	179	18	9954	1472	194	—
9. Neuburg a. D. . .	1740 ₁₅	1	1560	8533	4962	3571	5915	2106	508	4	—	7693	814	19	7	8295	194	44	—
10. Neu-Ulm . . .	2053 ₈₃	4	1955	10763	6515	4248	7136	3202	409	12	4	6325	4281	121	36	7691	2935	134	3
11. Nördlingen . . .	1426 ₄₈	1	2056	8511	4002	4509	4980	2863	658	10	—	1992	6125	389	4	7756	699	56	—
Unmittelbare Städte im ganzen	15795 ₅₇	24	41071	186560	92415	94145	112642	62269	11284	327	38	132519	51464	1973	604	166912	14942	4645	61

B. Bezirksämter.

1. Bezirksamt Augsburg.

Landbezirk des Amtsgerichts Augsburg.

Bezirkskommando, Landbauamt, Straßen- und Flußbauamt **Augsburg**. Eichamt **Zusmarshausen**.

Landgericht und Oberlandesgericht **Augsburg**. Landrentamt **Augsburg**. Notariate **Augsburg I** mit **V. Brand-**
versicherungs-Inspektionsbezirk **Augsburg I**.

Standesamtsbezirke im ganzen 32. A. Kombinierte: **Batzenhofen:** Batzenhofen, Edenbergen, Rottenbergen. — **Gablingen:** Gablingen, Stettenhofen. — **Hainhofen:** Hainhofen, Schlipshelm, Westheim. — **Kriegshaber:** Kriegshaber, Neusäß. — **Ottmarshausen:** Ottmarshausen, Hammel. — **Stadtbergen:** Stadtbergen, Deuringen. — B. Die übrigen Gemeinden bilden je einen Standesamtsbezirk für sich.

In der Bevölkerungsziffer für die Gemeinde Göggingen sind 13 aktive Militärpersonen inbegriffen.

1. Achsheim . . .	1235 ₄₆	2	67	410	209	201	274	120	16	—	—	409	1	—	—	400	10	—	—
2. Anhausen . . .	1220 ₆₁	1	69	310	158	152	185	106	19	—	—	310	—	—	—	310	—	—	—
3. Aystetten . . .	236 ₇₃	2	98	423	209	214	250	137	36	—	—	414	9	—	—	420	2	1	—
4. Batzenhofen . . .	344 ₀₉	1	50	260	133	127	159	92	9	—	—	260	—	—	—	260	—	—	—
5. Bergheim . . .	2030 ₄₆	4	93	499	260	239	325	156	18	—	—	490	9	—	—	483	1	15	—
6. Biburg . . .	485 ₂₇	3	100	434	219	215	257	149	28	—	—	429	5	—	—	424	6	4	—
7. Deubach . . .	365 ₇₂	1	57	270	139	131	168	87	15	—	—	270	—	—	—	269	1	—	—
8. Deuringen . . .	178 ₀₉	1	79	319	141	178	176	115	26	2	—	318	1	—	—	311	8	—	—
9. Diedorf . . .	523 ₄₆	1	109	561	274	287	337	197	27	—	—	561	—	—	—	547	—	14	—
10. Döpschhofen . . .	1247 ₃₉	3	66	327	159	168	197	110	20	—	—	327	—	—	—	327	—	—	—
11. Edenbergen . . .	427 ₇₄	2	32	167	94	73	115	45	7	—	—	167	—	—	—	165	2	—	—
12. Gablingen . . .	1885 ₃₉	2	148	773	365	408	495	237	41	—	—	762	11	—	—	760	3	10	—
13. Gersthofen . . .	1427 ₂₀	1	291	1570	839	731	973	530	65	2	—	1454	115	—	1	1373	123	74	—
14. Gessertshausen . . .	1463 ₁₇	4	93	539	250	289	370	136	33	—	—	526	13	—	—	530	9	—	—
15. Göggingen, M. . .	1342 ₈₁	2	1109	5192	2536	2656	3125	1820	239	8	—	4474	684	8	26	4625	311	256	—
16. Hainhofen . . .	252 ₄₅	1	69	320	164	156	192	112	16	—	—	316	4	—	—	310	9	1	—
17. Hammel . . .	81 ₈₃	1	29	132	71	61	79	49	4	—	—	114	18	—	—	129	1	2	—
18. Haunstetten . . .	1341 ₃₁	1	557	2611	1260	1351	1554	924	133	—	—	2211	395	—	5	2245	172	194	—

Landbezirk des Amtsgerichts Augsburg (Schluß).

Gemeinden St. = Stadt St.V. = Städtische Verfassung M. = Markt Im übrigen siehe Seite 1.	Fläche in ha	Zahl der		Ortsanwesende Bevölkerung															
		Ort- schaf- ten	Haus- hal- tungen	im gan- zen	nach dem Geschlecht		nach dem Familienstand					nach dem Religionsbekenntnis				nach der Staats- angehörigkeit			
					männlich	weiblich	ledig	ver- heiratet	verwitwet	geschieden	unermittelt	katholisch	protestan- tisch	israelit.	sonst. und unermittelt	Bayern	Uebrigere Reichsang.	Ausländer	unermittelt
19. Hirblingen . . .	443 ₉₅	1	63	357	172	185	232	106	19	—	—	352	5	—	—	353	4	—	—
20. Inningen . . .	1353 ₈₂	1	153	798	401	397	507	244	47	—	—	772	26	—	—	786	1	11	—
21. Kriegshaber . . .	301 ₂₁	1	758	3079	1455	1624	1706	1175	191	7	—	2874	152	46	7	2920	133	26	—
22. Langweid . . .	926 ₈₂	1	75	418	217	201	269	133	15	1	—	404	13	—	1	412	2	4	—
23. Leitershofen . . .	245 ₄₂	1	85	388	182	206	235	133	20	—	—	387	1	—	—	380	3	5	—
24. Lützelburg . . .	801 ₆₈	2	96	470	227	243	270	169	31	—	—	469	1	—	—	470	—	—	—
25. Margertshausen . . .	431 ₃₀	1	76	342	179	163	189	131	22	—	—	341	1	—	—	340	1	1	—
26. Neusäß	294 ₈₅	1	30	173	90	83	109	55	9	—	—	168	5	—	—	162	2	9	—
27. Oberhausen, M. . .	890 ₄₇	1	1997	8113	3848	4265	4494	3048	555	16	—	7429	657	14	13	7507	325	281	—
28. Ottmarshausen . . .	231 ₄₈	1	75	334	162	172	192	125	17	—	—	334	—	—	—	333	1	—	—
29. Pfersee	348 ₇₂	1	2012	8590	4172	4418	4852	3331	386	21	—	7322	1230	23	15	7012	707	871	—
30. Reinhartshausen . . .	1008 ₈₆	2	82	391	183	208	230	135	26	—	—	379	12	—	—	385	6	—	—
31. Rettenbergen . . .	683 ₈₇	2	30	138	69	69	82	50	6	—	—	132	6	—	—	138	—	—	—
32. Schlipsheim . . .	124 ₂₁	1	70	338	169	169	196	125	16	1	—	335	3	—	—	338	—	—	—
33. Stadtbergen . . .	745 ₃₂	1	142	701	324	377	446	210	44	1	—	696	5	—	—	686	11	4	—
34. Steppach	247 ₆₂	1	131	581	289	292	340	210	30	1	—	574	7	—	—	577	3	1	—
35. Stettenhofen . . .	182 ₁₈	1	39	187	93	94	114	65	8	—	—	186	1	—	—	169	17	1	—
36. Täferlingen . . .	504 ₄₆	1	71	375	190	185	242	109	24	—	—	374	1	—	—	371	4	—	—
37. Waldberg	301 ₅₁	1	66	276	136	140	168	97	11	—	—	274	2	—	—	276	—	—	—
38. Westheim	391 ₁₀	3	101	479	223	256	292	159	28	—	—	457	22	—	—	468	6	5	—
39. Willishausen . . .	715 ₀₆	3	55	291	150	141	189	92	10	—	—	286	5	—	—	281	5	5	—
40. Wollishausen . . .	628 ₇₂	1	49	259	127	132	159	83	17	—	—	258	1	—	—	258	1	—	—
Summe Bezirksamt Augsburg	27891 ₈₃	62	9372	42195	20538	21657	24744	15107	2284	60	—	38615	3421	91	68	38510	1890	1795	—

2. Bezirksamt Dillingen.

(Landbezirk des Amtsgerichts Dillingen und Amtsgerichte Höchstädt und Lauingen.)

Bezirkskommando **Dillingen**. Landbauamt **Donauwörth**. Straßen- und Flußbauamt und Eichamt **Dillingen**.

I. Landbezirk des Amtsgerichts Dillingen.

Landgericht **Neuburg a. D.** Oberlandesgericht **Augsburg**. Rentamt **Dillingen**. Notariat **Dillingen**. Brand-
versicherungs-Inspektionsbezirk **Günzburg**.Standesamtsbezirke im ganzen 16. A. Kombinierte: **Aislingen**: Aislingen, Baumgarten. B. Die übrigen Gemeinden bilden je einen Standesamtsbezirk für sich.

1. Aislingen, M. . .	1642 ₀₀	2	210	1036	527	509	651	346	39	—	—	1033	1	1	1	1024	12	—	—
2. Altenbaindt . . .	373 ₈₁	1	34	155	73	82	99	46	9	—	1	155	—	—	—	155	—	—	—
3. Baumgarten . . .	291 ₀₃	2	37	189	95	94	120	59	10	—	—	189	—	—	—	189	—	—	—
4. Bergheim . . .	1092 ₃₆	3	120	572	276	296	369	169	34	—	—	572	—	—	—	569	2	1	—
5. Donaualtheim . . .	717 ₆₁	1	123	565	281	284	348	181	36	—	—	552	13	—	—	556	5	4	—
6. Ellerbach . . .	720 ₀₄	2	78	391	203	188	248	121	22	—	—	391	—	—	—	387	4	—	—
7. Eppisburg . . .	935 ₂₀	1	98	482	225	257	305	161	16	—	—	481	1	—	—	474	8	—	—
8. Fristingen . . .	1299 ₅₇	2	126	661	331	330	434	195	31	1	—	659	2	—	—	658	3	—	—
9. Glött . . .	1098 ₅₇	6	130	741	346	395	508	193	40	—	—	739	—	2	—	737	4	—	—
10. Gundremmingen . . .	1087 ₂₃	1	130	660	328	332	434	188	38	—	—	645	14	1	—	647	11	2	—

Landbezirk des Amtsgerichts Dillingen (Schluß).

Gemeinden St. = Stadt St.V. = Städtische Verfassung M. = Markt Im übrigen siehe Seite I.	Fläche in ha	Zahl der		Ortsanwesende Bevölkerung															
		Ort- schaf- ten	Haus- hal- tungen	im gan- zen	nach dem Geschlecht		nach dem Familienstand					nach dem Religionsbekenntnis				nach der Staats- angehörigkeit			
					männlich	weiblich	ledig	ver- heiratet	verwitwet	geschieden	unermittelt	katholisch	protestan- tisch	israelit.	sonst. und unermittelt	Bayern	Uebrige Reichsang.	Ausländer	unermittelt
11. Holzheim . . .	1220 ₃₈	1	145	668	318	350	389	239	40	—	—	667	1	—	—	667	1	—	—
12. Mödingen . . .	1025 ₆₉	5	110	656	248	408	479	137	40	—	—	656	—	—	—	628	26	2	—
13. Reistingen . . .	816 ₈₁	1	58	261	128	133	169	77	15	—	—	260	1	—	—	243	18	—	—
14. Schabringen . . .	310 ₆₆	2	70	291	130	161	188	86	17	—	—	284	7	—	—	287	—	4	—
15. Schretzheim . . .	362 ₆₇	1	134	681	316	365	412	233	36	—	—	660	21	—	—	561	31	89	—
16. Weisingen . . .	759 ₄₂	1	119	584	287	297	352	204	28	—	—	584	—	—	—	582	2	—	—
17. Wittislingen . . .	1419 ₁₆	3	296	1465	742	723	894	491	80	—	—	1439	26	—	—	1340	58	67	—
Ausmärk. Bezirke	239 ₅₀																		
Landbezirk d. Amts- gerichts Dillingen	15411 ₇₁	35	2018	10058	4854	5204	6399	3126	531	1	1	9966	87	4	1	9704	185	169	—

II. Amtsgericht Höchstädt.

Landgericht **Neuburg a. D.** Oberlandesgericht **Augsburg.** Rentamt **Höchstädt.** Notariat **Höchstädt.**
Brandversicherungs-Inspektionsbezirk **Donauwörth.**

Standesamtsbezirke im ganzen 22. A. Kombinierte: **Bissingen:** Bissingen, Buggenhofen, Burgmagerbein, Gaishardt, Göllingen, Hochstein, Kesselostheim, Unterbissingen. — **Diemantstein:** Diemantstein, Warnhofen. — **Fronhofen:** Fronhofen, Thalheim. — **Lutzingen:** Lutzingen, Oberglaulheim. — **Unterglaulheim:** Unterglaulheim, Wolpertstetten. — **Unterringingen:** Unterringingen, Leiheim, Oberringingen, Zoltingen. B. Die übrigen Gemeinden bilden je einen Standesamtsbezirk für sich.

18. Bissingen, M. . .	430 ₇₇	6	117	479	245	234	303	134	42	—	—	469	10	—	—	463	11	5	—
19. Blindheim . . .	1234 ₈₃	4	134	702	356	346	438	222	41	1	—	701	1	—	—	702	—	—	—
20. Buggenhofen . . .	193 ₂₆	1	21	97	46	51	58	32	7	—	—	91	6	—	—	97	—	—	—
21. Burgmagerbein . . .	334 ₉₄	3	22	103	50	53	65	34	4	—	—	93	10	—	—	99	4	—	—
22. Deisenhofen . . .	616 ₆₃	1	71	335	163	172	202	122	11	—	—	333	2	—	—	334	1	—	—
23. Diemantstein . . .	303 ₅₂	1	90	357	174	183	191	142	24	—	—	348	9	—	—	345	11	1	—
24. Fronhofen . . .	571 ₇₂	4	30	173	83	90	122	40	11	—	—	124	49	—	—	172	1	—	—
25. Gaishardt . . .	246 ₃₀	1	16	69	37	32	41	20	8	—	—	69	—	—	—	69	—	—	—
26. Göllingen . . .	290 ₂₁	1	29	122	65	57	71	42	9	—	—	122	—	—	—	122	—	—	—
27. Gremheim . . .	1362 ₄₆	7	111	558	284	274	355	169	34	—	—	557	1	—	—	558	—	—	—
28. Hochstein . . .	383 ₈₇	1	42	190	97	93	118	63	8	1	—	189	1	—	—	190	—	—	—
29. Höchstädt a. Donau, St. . .	1725 ₇₂	7	505	2305	1126	1179	1387	777	140	1	—	2267	38	—	—	2234	54	17	—
30. Kesselostheim . . .	163 ₄₇	1	18	98	46	52	60	36	2	—	—	97	1	—	—	98	—	—	—
31. Kicklingen . . .	1472 ₉₁	3	126	658	320	338	424	199	35	—	—	653	5	—	—	654	4	—	—
32. Leiheim . . .	296 ₈₉	1	24	109	47	62	62	41	5	1	—	41	68	—	—	109	—	—	—
33. Lutzingen . . .	1390 ₇₄	2	149	698	340	358	444	220	34	—	—	695	3	—	—	696	2	—	—
34. Mörslingen . . .	1021 ₆₃	1	126	604	306	298	390	179	35	—	—	604	—	—	—	602	2	—	—
35. Oberfinningen . . .	700 ₆₇	1	74	347	171	176	212	113	21	1	—	347	—	—	—	347	—	—	—
36. Oberglaulheim . . .	392 ₉₂	1	43	234	113	121	154	65	15	—	—	234	—	—	—	230	4	—	—
37. Oberliezheim . . .	569 ₄₆	1	48	204	100	104	112	71	21	—	—	204	—	—	—	204	—	—	—
38. Oberringingen . . .	513 ₁₇	4	45	194	94	100	103	78	13	—	—	69	125	—	—	190	4	—	—
39. Schwennenbach . . .	486 ₆₄	1	55	240	112	128	147	77	16	—	—	240	—	—	—	240	—	—	—
40. Schwenningen . . .	1032 ₅₆	1	130	630	298	332	389	219	22	—	—	623	7	—	—	625	5	—	—
41. Sonderheim . . .	520 ₆₃	1	28	170	86	84	115	49	6	—	—	170	—	—	—	170	—	—	—
42. Steinheim . . .	1392 ₈₃	1	165	796	392	404	487	258	51	—	—	794	2	—	—	794	2	—	—
43. Stillnau . . .	446 ₉₆	1	38	186	88	98	119	56	11	—	—	186	—	—	—	186	—	—	—
44. Tapfheim . . .	1529 ₇₈	3	199	989	470	519	613	320	56	—	—	980	9	—	—	983	6	—	—
45. Thalheim . . .	269 ₉₂	1	24	103	47	61	68	34	6	—	—	101	7	—	—	108	—	—	—

II. Amtsgericht Höchstädt (Schluß).

Gemeinden St. = Stadt St.V. = Städtische Verfassung M. = Markt Im übrigen siehe Seite 1.	Fläche in ha	Zahl der		Ortsanwesende Bevölkerung															
		Ort- schaf- ten	Haus- hal- tungen	im gan- zen	nach dem Geschlecht		nach dem Familienstand					nach dem Religionsbekenntnis				nach der Staats- angehörigkeit			
					männlich	weiblich	ledig	ver- heiratet	verwitwet	geschieden	unermittelt	katholisch	protestan- tisch	israelit.	sonst. und unermittelt	Bayern	Uebrig Reichsang.	Ausländer	unermittelt
46. Unterbissingen .	485 ₅₆	3	59	262	114	148	165	80	17	—	—	240	22	—	—	262	—	—	—
47. Unterfinningen .	772 ₃₇	1	76	347	163	184	206	122	19	—	—	344	3	—	—	340	6	1	—
48. Unterglauheim .	783 ₇₀	5	82	393	184	209	260	111	22	—	—	393	—	—	—	393	—	—	—
49. Unterliezheim .	543 ₁₄	1	73	338	156	182	202	116	19	1	—	338	—	—	—	333	5	—	—
50. Unterringingen .	150 ₇₅	1	36	132	57	75	73	45	13	1	—	2	130	—	—	132	—	—	—
51. Warnhofen . . .	346 ₆₁	2	24	110	58	52	66	35	9	—	—	54	56	—	—	110	—	—	—
52. Wolpertstetten .	748 ₄₆	3	26	141	77	64	95	37	9	—	—	140	1	—	—	141	—	—	—
53. Zoltingen . . .	422 ₀₉	1	25	116	54	62	70	38	8	—	—	—	116	—	—	116	—	—	—
Ausmärk. Bezirke .	794 ₃₃																		
Summe Amtsgericht Höchstädt	24939 ₁₂	78	2881	13594	6619	6975	8387	4396	804	7	—	12912	682	—	—	13448	122	24	—

III. Amtsgericht Lauingen.

Landgericht Neuburg a. D. Oberlandesgericht Augsburg. Rentamt Lauingen. Notariat Lauingen.

Brandversicherungs-Inspektionsbezirk Günzburg.

Standesamtsbezirke im ganzen 20. A. Kombinierte: Gundelfingen: Gundelfingen, Veitriedhausen. — Obermedlingen: Obermedlingen, Untermedlingen. — Staufen: Staufen, Balhausen. B. Die übrigen Gemeinden bilden je einen Standesamtsbezirk für sich.

54. Altenberg . . .	150 ₆₉	1	128	536	247	289	330	175	31	—	—	532	4	—	—	532	4	—	—
55. Bachhagel . . .	822 ₆₁	1	83	360	170	190	233	106	20	1	—	358	2	—	—	354	6	—	—
56. Bachingen a. Brenz	736 ₃₉	1	147	621	293	328	346	241	33	1	—	7	614	—	—	573	48	—	—
57. Balhausen . . .	245 ₆₇	1	46	207	104	103	122	74	11	—	—	207	—	—	—	200	7	—	—
58. Burghagel . . .	644 ₀₆	3	77	330	171	209	254	107	19	—	—	366	14	—	—	376	4	—	—
59. Dattenhausen . .	777 ₁₈	1	72	362	178	184	237	109	16	—	—	358	4	—	—	345	14	3	—
60. Echenbrunn . . .	149 ₄₆	1	60	274	129	145	169	92	13	—	—	269	5	—	—	268	6	—	—
61. Faimingen . . .	286 ₆₉	1	42	194	96	98	126	60	8	—	—	192	2	—	—	190	4	—	—
62. Frauenriedhausen	511 ₄₅	1	32	204	108	96	144	53	7	—	—	195	9	—	—	201	3	—	—
63. Gundelfingen, St.	4628 ₇₈	10	612	2828	1349	1479	1662	978	188	—	—	2727	99	2	—	2762	64	2	—
64. Haunsheim . . .	943 ₇₄	2	135	581	271	310	331	214	36	—	—	15	566	—	—	567	14	—	—
65. Hausen	469 ₁₆	1	55	279	135	144	173	94	12	—	—	270	9	—	—	276	3	—	—
66. Landshausen . . .	312 ₁₂	2	64	270	120	150	162	90	17	1	—	257	13	—	—	241	29	—	—
67. Lauingen, St. . .	3203 ₀₄	5	912	4116	2006	2110	2533	1289	290	4	—	3979	129	5	3	3954	134	28	—
68. Oberbechingen .	508 ₅₈	1	57	277	135	142	174	85	18	—	—	270	7	—	—	261	16	—	—
69. Obermedlingen .	695 ₀₆	3	86	409	201	208	267	107	34	1	—	394	14	—	1	379	30	—	—
70. Peterswörth . . .	651 ₀₆	2	90	397	184	213	240	132	24	1	—	392	5	—	—	397	—	—	—
71. Staufen	766 ₄₉	3	70	305	154	151	175	112	18	—	—	301	4	—	—	297	8	—	—
72. Unterbechingen .	834 ₆₈	1	83	402	190	212	252	128	22	—	—	401	1	—	—	387	15	—	—
73. Untermedlingen .	639 ₇₉	1	45	263	129	134	176	75	12	—	—	262	1	—	—	262	1	—	—
74. Veitriedhausen .	421 ₄₆	1	27	153	74	79	106	41	6	—	—	124	29	—	—	139	14	—	—
75. Ziertheim	489 ₀₈	1	85	403	208	195	255	119	29	—	—	400	3	—	—	376	16	11	—
76. Zöschingen . . .	1056 ₃₉	1	108	518	252	266	318	177	23	—	—	508	10	—	—	488	30	—	—
Ausmärk. Bezirke .	968 ₆₂																		
A.-G. Lauingen . . .	20913 ₂₀	45	3116	14339	6904	7435	8785	4658	887	9	—	12784	1544	7	4	13825	470	44	—
„ Höchstädt . . .	24939 ₁₂	78	2881	13594	6619	6975	8387	4396	804	7	—	12912	682	—	—	13448	122	24	—
Landbezirk d. Amts- gerichts Dillingen .	15411 ₇₁	35	2018	10058	4854	5204	6399	3126	531	1	1	9966	87	4	1	9704	185	169	—
Summe Bezirksamt Dillingen	61264 ₀₃	158	8015	37991	18377	19614	23571	12180	2222	17	1	35662	2313	11	5	36977	777	237	—

3. Bezirksamt Donauwörth.

(Landbezirk des Amtsgerichts Donauwörth und Amtsgericht Monheim.)

Bezirkskommando **Dillingen**. Landbauamt **Donauwörth**. Straßen- und Flußbauamt **Neuburg a. D.**
Eichamt **Donauwörth**.

I. Landbezirk des Amtsgerichts Donauwörth.

Landgericht **Neuburg a. D.** Oberlandesgericht **Augsburg**. Rentamt **Donauwörth**. Notariate **Donauwörth I** und **II**.
Brandversicherungs-Inspektionsbezirk **Donauwörth**.

Standesamtsbezirke im ganzen 25. A. Kombinierte: **Altisheim:** Altisheim, Leitheim. — **Auchsheim:** Auchsheim, Nordheim. — **Ebermergen:** Ebermergen, Brünsee. — **Harburg:** Harburg, Ronheim. — **Kaisheim:** Kaisheim, Hafenreut. — **Mündling:** Mündling, Gunzenheim. — **Münster:** Münster, Erlingshofen, Zusum-Rettingen. — **Oberndorf:** Oberndorf, Eggelstetten. — **Oppertshofen:** Oppertshofen, Brachstadt. B. Die übrigen Gemeinden bilden je einen Standesamtsbezirk für sich.

In der Bevölkerungsziffer für die Gemeinde Kaisheim sind 141 aktive Militärpersonen inbegriffen.

Gemeinden St. = Stadt St.V. = Städtische Verfassung M. = Markt Im übrigen siehe Seite 1.	Fläche in ha	Zahl der		Ortsanwesende Bevölkerung															
		Ort- schaf- ten	Haus- hal- tungen	im gan- zen	nach dem Geschlecht		nach dem Familienstand					nach dem Religionsbekenntnis				nach der Staats- angehörigkeit			
					männlich	weiblich	ledig	ver- heiratet	verwitwet	geschieden	unermittelt	katholisch	protestan- tisch	israelit.	sonst. und unermittelt	Bayern	Uebrigere Reichsang.	Ausländer	unermittelt
1. Altisheim . . .	473 ₂₀	6	56	265	131	134	163	83	19	—	—	255	10	—	—	265	—	—	—
2. Asbach . . .	1167 ₈₁	3	279	1283	621	662	772	449	62	—	—	1239	43	—	1	970	60	253	—
3. Auchseshaim . . .	433 ₂₀	2	46	247	130	117	150	85	12	—	—	245	2	—	—	245	2	—	—
4. Baierfeld . . .	366 ₃₇	1	28	142	67	75	91	46	5	—	—	142	—	—	—	142	—	—	—
5. Berg . . .	1006 ₂₀	6	66	367	203	164	234	114	19	—	—	324	43	—	—	353	5	9	—
6. Brachstadt . . .	961 ₁₅	4	52	267	137	130	170	82	15	—	—	12	255	—	—	256	11	—	—
7. Brünsee . . .	195 ₄₃	2	27	220	140	80	136	78	6	—	—	72	148	—	—	184	7	29	—
8. Buchdorf . . .	1273 ₈₀	2	210	915	430	485	530	320	61	4	—	914	1	—	—	905	6	4	—
9. Drusheim . . .	642 ₈₇	1	75	329	166	163	196	109	24	—	—	329	—	—	—	329	—	—	—
10. Ebermergen . . .	1042 ₁₈	2	155	794	430	364	452	290	52	—	—	120	674	—	—	729	32	33	—
11. Eggelstetten . . .	478 ₁₁	2	52	298	143	155	201	88	9	—	—	284	14	—	—	298	—	—	—
12. Ellgau . . .	1396 ₇₁	1	80	432	222	210	264	154	14	—	—	406	7	—	19	418	—	14	—
13. Erlingshofen . . .	381 ₅₅	1	55	262	132	130	163	85	14	—	—	250	12	—	—	250	12	—	—
14. Genderkingen . . .	1183 ₁₉	10	127	631	320	311	378	225	28	—	—	628	3	—	—	622	9	—	—
15. Gunzenheim . . .	1034 ₇₉	1	76	427	270	157	287	118	22	—	—	412	15	—	—	375	1	51	—
16. Hafenreut . . .	605 ₃₀	1	30	158	76	82	100	51	7	—	—	157	1	—	—	158	—	—	—
17. Harburg, St., L. V.	1342 ₄₇	7	339	1484	750	734	859	538	96	—	—	338	1107	39	—	1372	63	49	—
18. Kaisheim . . .	683 ₄₅	3	134	1413	1106	307	1079	291	38	5	—	1361	52	—	—	1337	31	45	—
19. Lauterbach . . .	1066 ₀₃	3	117	637	308	329	420	190	27	—	—	629	8	—	—	623	7	7	—
20. Leitheim . . .	307 ₂₃	1	25	122	61	61	75	44	3	—	—	121	1	—	—	121	1	—	—
21. Mauren . . .	1278 ₇₀	3	95	441	216	225	257	159	25	—	—	9	432	—	—	433	8	—	—
22. Mertingen . . .	3220 ₇₁	6	273	1399	712	687	875	444	79	1	—	1354	13	1	31	1351	48	—	—
23. Mündling . . .	1086 ₃₄	2	117	695	395	300	473	196	26	—	—	683	12	—	—	604	3	88	—
24. Münster . . .	452 ₆₉	2	75	370	176	194	233	112	24	1	—	370	—	—	—	369	—	1	—
25. Nordendorf . . .	516 ₈₆	2	84	449	238	211	275	157	17	—	—	426	23	—	—	442	7	—	—
26. Nordheim . . .	494 ₂₃	1	54	288	147	141	186	86	15	1	—	288	—	—	—	288	—	—	—
27. Oberndorf . . .	1458 ₃₄	2	121	610	315	295	369	205	36	—	—	599	11	—	—	594	16	—	—
28. Oppertshofen . . .	560 ₆₂	1	59	251	115	136	144	92	15	—	—	17	234	—	—	230	21	—	—
29. Riedlingen . . .	972 ₉₉	5	97	526	259	267	347	159	20	—	—	502	24	—	—	518	8	—	—
30. Ronheim . . .	467 ₀₈	3	24	129	65	64	76	47	6	—	—	28	101	—	—	129	—	—	—
31. Schäfstall . . .	520 ₄₆	5	23	122	63	59	79	37	6	—	—	122	—	—	—	122	—	—	—
32. Sulzdorf . . .	958 ₃₈	2	71	327	153	174	190	120	17	—	—	323	4	—	—	323	3	1	—
33. Wörnitzstein . . .	1471 ₀₂	8	137	793	458	335	503	247	43	—	—	741	52	—	—	721	29	43	—

I. Landbezirk des Amtsgerichts Donauwörth (Schluß).

Gemeinden St. = Stadt St.V. = Städtische Verfassung M. = Markt Im übrigen siehe Seite 1.	Fläche in ha	Zahl der		Ortsanwesende Bevölkerung															
		Ort- schaf- ten	Haus- hal- tungen	im gan- zen	nach dem Geschlecht		nach dem Familienstand					nach dem Religionsbekenntnis				nach der Staats- angehörigkeit			
					männlich	weiblich	ledig	ver- heiratet	verwitwet	geschieden	unermittelt	katholisch	protestan- tisch	israelit.	sonst. und unermittelt	Bayern	Uebrig Reichsang.	Ausländer	unermittelt
34. Zirgesheim . .	1328 ₈₈	5	84	407	216	191	240	145	22	—	—	374	33	—	—	402	5	—	—
35. Zusum-Rettingen	998 ₅₃	12	33	231	136	95	166	58	7	—	—	219	12	—	—	227	4	—	—
Ausmärk. Bezirke .	1012 ₁₈																		
Landbezirk d. Amts- gerichts Donauwörth	32840 ₀₅	118	3376	17731	9507	8224	11124	5704	891	12	—	14293	3347	40	51	16705	399	627	—

II. Amtsgericht Monheim.

Landgericht **Eichstätt**. Oberlandesgericht **Augsburg**. Rentamt **Monheim**. Notariat **Monheim**. Brand-
versicherungs-Inspektionsbezirk **Donauwörth**.

Standesamtsbezirke im ganzen 23. A. Kombinierte: **Blossenau**: Blossenau, Burgmannshofen. — **Daiting**: Daiting, Natterholz. — **Fünfstetten**: Fünfstetten, Nußbühl. — **Marxheim**: Marxheim, Neuhausen, Schweinspoint. — **Monheim**: Monheim, Itzing, Kölbürg, Ried, Warching. — **Weilheim**: Weilheim, Rehau. — **Wolferstadt**: Wolferstadt, Hagau, Zwerchstraß. B. Die übrigen Gemeinden bilden je einen Standesamtsbezirk für sich.

36. Ammerfeld . .	1196 ₈₆	3	55	323	154	169	207	102	14	—	—	323	—	—	—	321	2	—	—
37. Blossenau . . .	362 ₇₁	1	59	270	129	141	145	108	16	1	—	268	2	—	—	270	—	—	—
38. Burgmannshofen	359 ₄₀	2	25	142	69	73	94	42	6	—	—	142	—	—	—	142	—	—	—
39. Daiting	1413 ₆₄	2	95	439	196	243	268	142	29	—	—	439	—	—	—	439	—	—	—
40. Emskeim	410 ₂₆	1	28	165	84	81	103	50	12	—	—	165	—	—	—	165	—	—	—
41. Ensfeld	947 ₅₄	2	33	169	82	87	111	52	6	—	—	169	—	—	—	169	—	—	—
42. Flotzheim . . .	965 ₂₁	3	75	505	287	218	341	142	22	—	—	498	7	—	—	439	2	64	—
43. Fünfstetten . .	1919 ₄₂	4	197	1024	550	474	637	322	65	—	—	1006	18	—	—	981	13	30	—
44. Gansheim . . .	993 ₅₃	3	88	412	200	212	238	153	21	—	—	411	1	—	—	412	—	—	—
45. Goßheim	1301 ₆₉	11	89	490	235	255	320	152	18	—	—	481	4	—	5	482	8	—	—
46. Graisbach . . .	1006 ₂₈	3	106	511	245	266	309	170	32	—	—	508	3	—	—	508	3	—	—
47. Gundelsheim . .	860 ₈₅	1	82	585	373	212	382	181	22	—	—	567	18	—	—	532	12	41	—
48. Hagau	565 ₅₉	1	19	121	54	67	81	32	8	—	—	121	—	—	—	121	—	—	—
49. Hochfeld	789 ₀₅	3	42	244	117	127	162	71	11	—	—	244	—	—	—	238	6	—	—
50. Huisheim	1108 ₉₇	5	129	638	310	328	401	196	41	—	—	637	1	—	—	633	5	—	—
51. Itzing	578 ₁₂	2	52	280	128	152	182	80	17	1	—	280	—	—	—	280	—	—	—
52. Kölbürg	425 ₀₇	2	30	150	71	79	93	50	7	—	—	150	—	—	—	150	—	—	—
53. Marxheim	1114 ₁₅	2	103	569	274	295	364	170	35	—	—	569	—	—	—	568	1	—	—
54. Möhren	948 ₂₈	4	136	747	405	342	465	248	32	2	—	633	113	—	1	677	28	42	—
55. Monheim, St. . .	1327 ₇₂	1	268	1203	605	598	717	410	76	—	—	1168	35	—	—	1180	12	11	—
56. Natterholz . . .	348 ₅₂	1	26	135	67	68	82	42	11	—	—	135	—	—	—	135	—	—	—
57. Neuhausen . . .	466 ₈₈	1	35	177	86	91	106	61	10	—	—	177	—	—	—	177	—	—	—
58. Nußbühl	619 ₁₆	6	30	250	161	89	177	62	11	—	—	234	16	—	—	214	2	34	—
59. Otting	1340 ₂₃	4	128	861	544	317	570	265	26	—	—	816	45	—	—	730	5	126	—
60. Rehau	446 ₉₇	1	47	249	143	106	159	78	12	—	—	248	1	—	—	237	—	12	—
61. Ried	144 ₉₆	1	11	65	35	30	45	16	4	—	—	65	—	—	—	65	—	—	—
62. Rögling	1072 ₆₅	1	140	649	312	337	397	214	38	—	—	648	1	—	—	643	6	—	—
63. Schweinspoint .	712 ₈₄	1	65	482	317	165	329	117	35	—	1	475	6	1	—	479	1	2	—
64. Tagmersheim . .	1234 ₃₂	1	146	657	311	346	342	258	57	—	—	651	6	—	—	653	4	—	—
65. Warching	848 ₇₀	1	34	176	84	92	105	61	10	—	—	176	—	—	—	171	5	—	—

II. Amtsgericht Monheim (Schluß).

Gemeinden St. = Stadt St.V. = Städtische Verfassung M. = Markt Im übrigen siehe Seite I.	Fläche in ha	Zahl der		Ortsanwesende Bevölkerung															
		Ort- schaf- ten	Haus- hal- tungen	im gan- zen	nach dem Geschlecht		nach dem Familienstand					nach dem Religionsbekenntnis				nach der Staats- angehörigkeit			
					männlich	weiblich	ledig	ver- heiratet	verwitwet	geschieden	unermittelt	katholisch	protestan- tisch	israelit.	sonst. und unermittelt	Bayern	Uebrige Reichsang.	Ausländer	unermittelt
66. Weilheim . . .	772 ₈₈	2	70	414	258	156	282	110	22	—	—	414	—	—	—	337	—	77	—
67. Wemding, St. . .	2217 ₆₀	4	538	2308	1070	1238	1352	790	165	1	—	2263	42	2	1	2249	45	13	1
68. Wittesheim . . .	1448 ₃₀	2	55	336	156	180	225	93	18	—	—	335	1	—	—	336	—	—	—
69. Wolfersstadt . . .	1474 ₆₁	6	131	664	335	329	410	216	38	—	—	658	6	—	—	641	—	23	—
70. Zwerchstraß . . .	1152 ₇₇	4	26	144	69	75	94	39	11	—	—	99	45	—	—	143	1	—	—
A.-G. Monheim . . .	32895 ₂₃	92	3193	16554	8516	8038	10295	5295	958	5	1	16173	371	3	7	15917	161	475	1
Landbezirk d. Amts- gerichts Donauwörth	32840 ₀₅	118	3376	17731	9507	8224	11124	5704	891	12	—	14293	3347	40	51	16705	399	627	—
Summe Bezirksamt Donauwörth	65735 ₂₈	210	6569	34285	18023	16262	21419	10999	1849	17	1	30466	3718	43	58	32622	560	1102	1

4. Bezirksamt Füssen.

Amtsgericht Füssen.

Bezirkskommando, Landbauamt, Straßen- und Flußbauamt **Kempton**. Eichamt **Oberdorf**.Landgericht **Kempton**. Oberlandesgericht **Augsburg**. Rentamt **Füssen**. Notariat **Füssen**. Brand-
versicherungs-Inspektionsbezirk **Kaufbeuren**.**Standesamtsbezirke im ganzen 16.** A. Kombinierte: **Füssen**: Füssen, Faulenbach. — **Rieden**: Rieden, Eschach, Zwieselberg. —
Seeg: Seeg, Enzenstetten. B. Die übrigen Gemeinden bilden je einen Standesamtsbezirk für sich.

1. Buching . . .	6212 ₁₅	17	172	952	502	450	613	290	49	—	—	952	—	—	—	948	—	4	—
2. Eisenberg . . .	1105 ₈₅	18	100	539	279	260	348	165	26	—	—	538	1	—	—	529	9	1	—
3. Enzenstetten . . .	1607 ₆₄	18	69	417	213	204	287	121	8	1	—	409	8	—	—	417	—	—	—
4. Eschach . . .	811 ₀₈	5	24	138	72	66	96	37	5	—	—	138	—	—	—	137	—	1	—
5. Faulenbach . . .	308 ₆₆	1	50	220	102	118	126	81	13	—	—	213	7	—	—	207	—	13	—
6. Füssen, St. . .	1415 ₉₃	1	1084	4462	2106	2356	2627	1555	271	9	—	4275	181	2	4	3847	124	491	—
7. Hopfen . . .	317 ₉₉	5	17	120	70	50	82	34	4	—	—	120	—	—	—	111	—	9	—
8. Hopferau . . .	1319 ₃₃	20	104	595	318	277	404	159	32	—	—	595	—	—	—	588	—	7	—
9. Lechbruck . . .	1686 ₄₁	27	332	1421	664	757	824	532	63	2	—	1406	13	—	2	1395	3	23	—
10. Nesselwang, M. . .	3038 ₁₂	17	358	1805	903	902	1137	567	99	2	—	1787	18	—	—	1741	34	30	—
11. Pfronten-Berg . . .	2038 ₉₉	10	375	1853	914	939	1168	595	88	2	—	1838	15	—	—	1816	19	18	—
12. Pfronten-Steinach	3949 ₁₀	5	204	1047	576	471	669	344	34	—	—	1039	7	—	1	1017	2	28	—
13. Rieden . . .	1395 ₅₂	7	89	446	230	216	278	140	28	—	—	443	3	—	—	436	—	10	—
14. Roßhaupten . . .	2748 ₉₀	20	197	1155	576	579	766	329	59	1	—	1154	1	—	—	1147	2	6	—
15. Rückholz . . .	1719 ₈₈	23	87	506	247	259	341	138	27	—	—	505	1	—	—	505	—	1	—
16. Schwangau . . .	7566 ₆₅	9	244	1077	540	537	680	329	68	—	—	1062	13	—	2	1046	24	7	—
17. Seeg . . .	2824 ₂₆	32	269	1310	659	651	808	433	69	—	—	1295	11	—	4	1287	16	7	—
18. Trauchgau . . .	5857 ₅₅	15	174	871	441	430	534	284	53	—	—	870	1	—	—	864	—	7	—
19. Weißensee . . .	1428 ₂₃	24	74	446	246	200	308	120	18	—	—	445	1	—	—	433	6	7	—
20. Zwieselberg . . .	416 ₅₅	5	12	85	46	39	62	23	—	—	—	85	—	—	—	84	—	1	—
Ausmärk. Bezirke . . .	2142 ₄₀																		
Summe Bezirksamt Füssen	49910 ₉₉	279	4035	19465	9704	9761	12158	6276	1014	17	—	19169	281	2	13	18555	239	671	—

5. Bezirksamt Günzburg.

(Landbezirk des Amtsgerichts Günzburg und Amtsgericht Burgau.)

Bezirkskommando **Dillingen**. Landbauamt **Augsburg**. Straßen- und Flußbauamt **Dillingen**. Eichamt **Günzburg**.

I. Landbezirk des Amtsgerichts Günzburg.

Landgericht **Memmingen**. Oberlandesgericht **Augsburg**. Rentamt **Günzburg**. Notariat **Günzburg**.
Brandversicherungs-Inspektionsbezirk **Günzburg**.Standesamtsbezirke im ganzen 25. A. Kombinierte: **Großkissendorf**: Großkissendorf, Kleinkissendorf, Schneckenhofen. —
Rettenbach: Rettenbach, Harthausen. B. Die übrigen Gemeinden bilden je einen Standesamtsbezirk für sich.

Gemeinden St. = Stadt St.V. = Städtische Verfassung M. = Markt Im übrigen siehe Seite 1.	Fläche in ha	Zahl der		Ortsanwesende Bevölkerung															
		Ort- schaf- ten	Haus- hal- tungen	im gan- zen	nach dem Geschlecht		nach dem Familienstand					nach dem Religionsbekenntnis				nach der Staats- angehörigkeit			
					männlich	weiblich	ledig	ver- heiratet	verwitwet	geschieden	unermittelt	katholisch	protestan- tisch	israelit.	sonst. und unermittelt	Bayern	Uebrig Reichsang.	Ausländer	unermittelt
1. Anhofen	644 ²⁸	3	70	368	180	188	245	100	23	—	—	368	—	—	—	356	12	—	—
2. Autenried	805 ⁷⁸	1	66	305	146	159	169	119	17	—	—	300	5	—	—	300	—	5	—
3. Bubesheim	781 ³⁸	1	84	414	212	202	281	106	27	—	—	411	3	—	—	410	3	1	—
4. Bühl	185 ⁷⁶	1	156	649	307	342	366	241	42	—	—	642	7	—	—	609	39	1	—
5. Deffingen	557 ²¹	1	70	302	147	155	178	103	21	—	—	301	1	—	—	298	1	3	—
6. Denzingen	178 ⁸⁵	1	61	253	117	136	136	95	22	—	—	247	6	—	—	236	16	1	—
7. Echlishausen . . .	471 ³⁸	2	56	265	123	142	162	88	15	—	—	259	6	—	—	260	5	—	—
8. Großkissendorf . .	206 ²²	1	46	213	99	114	139	64	10	—	—	211	2	—	—	204	9	—	—
9. Großkötz	1164 ²⁵	1	185	828	400	428	509	265	54	—	—	826	2	—	—	816	7	5	—
10. Harthausen	286 ⁷⁶	1	31	166	80	86	105	53	8	—	—	165	1	—	—	161	5	—	—
11. Hochwang	361 ⁵³	1	87	427	213	214	272	136	19	—	—	425	2	—	—	427	—	—	—
12. Ichenhausen, M., St. V.	648 ⁸⁴	1	604	2820	1364	1456	1743	910	166	1	—	2240	74	506	—	2648	151	21	—
13. Kleinkissendorf . .	261 ²⁰	1	41	172	89	83	106	52	13	1	—	171	1	—	—	172	—	—	—
14. Kleinkötz	508 ⁷⁰	1	52	250	130	120	169	70	11	—	—	245	5	—	—	244	6	—	—
15. Leinheim	373 ⁷⁴	1	49	233	116	117	151	72	10	—	—	233	—	—	—	233	—	—	—
16. Leipheim, St. . . .	2040 ⁰⁰	1	392	1585	755	830	862	605	118	—	—	59	1526	—	—	1428	155	2	—
17. Nornheim	179 ²⁶	1	27	143	72	76	90	52	6	—	—	148	—	—	—	147	—	1	—
18. Offingen	1108 ⁰⁰	3	258	1307	634	673	828	424	54	1	—	1258	48	1	—	1256	41	10	—
19. Oxenbrunn	595 ⁹⁶	1	52	319	146	173	214	87	17	1	—	319	—	—	—	313	6	—	—
20. Reissensburg . . .	1198 ²⁹	1	150	666	331	335	313	315	38	—	—	660	6	—	—	644	21	1	—
21. Remshart	341 ⁴⁴	1	43	202	94	108	134	59	9	—	—	201	1	—	—	201	—	1	—
22. Rettenbach	649 ⁷⁹	1	117	493	241	252	297	160	36	—	—	492	1	—	—	490	2	1	—
23. Rieden a. Kötze . .	547 ⁰⁰	1	93	420	211	209	255	132	33	—	—	419	1	—	—	418	2	—	—
24. Riedhausen	678 ⁰⁹	1	46	182	91	91	113	61	8	—	—	174	8	—	—	160	22	—	—
25. Riedheim	1128 ⁵²	2	89	433	217	216	261	150	22	—	—	6	427	—	—	387	46	—	—
26. Schneckenhofen . .	230 ³⁵	1	24	145	73	72	102	34	9	—	—	144	1	—	—	145	—	—	—
27. Waldstetten, M. . .	1110 ⁶⁴	4	166	764	360	404	489	236	39	—	—	764	—	—	—	759	3	2	—
28. Wasserburg	122 ⁰⁵	1	92	399	197	202	219	163	16	1	—	381	18	—	—	375	22	2	—
Landbezirk d. Amts- gerichts Günzburg	17365 ²⁷	37	3207	14728	7145	7583	8908	4952	863	5	—	12069	2152	507	—	14097	574	57	—

II. Amtsgericht Burgau.

Landgericht und Oberlandesgericht **Augsburg**. Rentamt **Burgau**. Notariat **Burgau**. Brandversicherungs-
Inspektionsbezirk **Günzburg**.

Standesamtsbezirke im ganzen 25. A. Kombinierte: **Deubach:** Deubach, Ebersbach. — **Ettenbeuren:** Ettenbeuren, Egenhofen, Goldbach, Unterrohr. — **Hafenhofen:** Hafenhofen, Eichenhofen. — **Landensberg:** Landensberg, Glöttweng. — **Limbach:** Limbach, Großanhausen. — **Mindelaltheim:** Mindelaltheim, Schnuttenbach. — **Röfingen:** Röfingen, Roßhaupten. — **Unterknöringen:** Unterknöringen, Oberknöringen. — **Wettenhausen:** Wettenhausen, Hammerstetten, Kleinbeuren. B. Die übrigen Gemeinden bilden je einen Standesamtsbezirk für sich.

Gemeinden St. = Stadt St.V. = Städtische Verfassung M. = Markt Im übrigen siehe Seite 1.	Fläche in ha	Zahl der		Ortsanwesende Bevölkerung															
		Ort- schaf- ten	Haus- halt- ungen	im gan- zen	nach dem Geschlecht		nach dem Familienstand					nach dem Religionsbekenntnis				nach der Staats- angehörigkeit			
					männlich	weiblich	ledig	ver- heiratet	verwitwet	geschieden	unermittelt	katholisch	protestan- tisch	israelit.	sonst. und unermittelt	Bayern	Uebrig Reichsang.	Ausländer	unermittelt
29. Burgau, St. . .	1118 ₈₄	2	510	2123	1002	1121	1194	788	139	2	—	2086	37	—	—	2056	65	2	—
30. Burtenbach, M. .	1787 ₉₄	1	220	1027	509	518	591	376	60	—	—	128	898	—	1	1013	10	4	—
31. Deubach . . .	409 ₄₄	1	44	261	130	131	180	72	9	—	—	261	—	—	—	261	—	—	—
32. Dürrlauingen . .	612 ₄₇	1	89	400	214	186	246	132	21	1	—	400	—	—	—	400	—	—	—
33. Ebersbach . . .	381 ₀₆	1	34	179	83	96	112	56	11	—	—	179	—	—	—	179	—	—	—
34. Egenhofen . . .	294 ₂₅	1	21	109	49	60	68	34	7	—	—	109	—	—	—	109	—	—	—
35. Eichenhofen . . .	431 ₆₆	1	19	104	50	54	67	34	3	—	—	104	—	—	—	104	—	—	—
36. Ettenbeuren . . .	631 ₉₃	3	124	556	271	285	342	181	33	—	—	556	—	—	—	555	—	1	—
37. Freihalden . . .	522 ₂₈	1	72	349	163	186	195	129	25	—	—	347	2	—	—	349	—	—	—
38. Glöttweng . . .	216 ₃₈	1	48	227	105	122	130	83	14	—	—	227	—	—	—	227	—	—	—
39. Goldbach . . .	312 ₅₆	2	56	232	121	111	132	83	17	—	—	232	—	—	—	232	—	—	—
40. Großanhausen . .	373 ₂₉	3	32	165	89	76	110	44	11	—	—	165	—	—	—	165	—	—	—
41. Hafenhofen . . .	335 ₈₄	1	70	343	172	171	208	114	20	1	—	341	2	—	—	339	4	—	—
42. Haldenwang . . .	646 ₅₂	1	81	404	202	202	262	124	18	—	—	403	1	—	—	402	1	1	—
43. Hammerstetten . .	193 ₁₈	1	31	138	66	72	85	44	9	—	—	138	—	—	—	138	—	—	—
44. Jettingen, M. . .	1355 ₅₉	2	355	1630	760	870	929	596	103	2	—	1612	18	—	—	1608	21	1	—
45. Kemnat	733 ₇₇	1	125	622	306	316	417	174	31	—	—	620	2	—	—	616	6	—	—
46. Kleinbeuren . . .	272 ₉₇	1	25	144	68	76	94	44	6	—	—	144	—	—	—	144	—	—	—
47. Konzenberg . . .	383 ₉₅	2	80	401	189	212	247	130	24	—	—	401	—	—	—	401	—	—	—
48. Landensberg . . .	385 ₇₀	1	47	256	133	123	164	77	15	—	—	256	—	—	—	255	—	1	—
49. Limbach	491 ₁₂	1	38	214	116	98	138	64	12	—	—	214	—	—	—	213	—	1	—
50. Mindelaltheim . .	284 ₄₂	2	43	218	104	114	136	68	14	—	—	218	—	—	—	218	—	—	—
51. Mönstetten . . .	331 ₉₂	1	53	269	140	129	177	80	12	—	—	269	—	—	—	269	—	—	—
52. Oberknöringen . .	205 ₂₆	1	90	420	204	216	263	133	22	2	—	420	—	—	—	419	1	—	—
53. Oberwaldbach . .	1386 ₃₆	3	105	523	270	253	322	180	20	1	—	514	9	—	—	516	7	—	—
54. Rechbergreuthen .	646 ₂₈	2	59	274	149	125	167	95	12	—	—	272	—	2	—	268	6	—	—
55. Ried	388 ₁₀	1	44	202	106	96	125	66	11	—	—	202	—	—	—	199	3	—	—
56. Röfingen	494 ₄₁	1	94	456	221	235	267	162	27	—	—	450	6	—	—	446	10	—	—
57. Roßhaupten . . .	166 ₅₉	1	50	277	149	128	177	87	13	—	—	277	—	—	—	277	—	—	—
58. Scheppach	2205 ₃₃	4	188	929	438	491	568	306	54	1	—	920	9	—	—	922	6	1	—
59. Schnuttenbach . .	377 ₅₆	1	27	142	72	70	87	48	6	1	—	140	2	—	—	138	4	—	—
60. Schönenberg . . .	478 ₀₆	2	58	271	135	136	160	92	19	—	—	266	5	—	—	260	10	1	—
61. Unterknöringen . .	356 ₂₀	1	98	378	186	192	226	129	22	1	—	378	—	—	—	373	5	—	—
62. Unterrohr	189 ₅₆	1	34	143	68	75	82	56	4	1	—	143	—	—	—	141	2	—	—
63. Waldkirch	398 ₂₃	2	56	292	135	157	186	96	10	—	—	292	—	—	—	292	—	—	—

II. Amtsgericht Burgau (Schluß).

Gemeinden St. = Stadt St.V. = Städtische M. = Markt Im übrigen siehe Seite I.	Fläche in ha	Zahl der		Ortsanwesende Bevölkerung															
		Ort- schaf- ten	Haus- hal- tungen	im gan- zen	nach dem Geschlecht		nach dem Familienstand					nach dem Religionsbekenntnis				nach der Staats- angehörigkeit			
					männlich	weiblich	ledig	ver- heiratet	verwitwet	geschieden	unermittelt	katholisch	protestan- tisch	israelit.	sonst. und unermittelt	Bayern	Uebrige Reichsang.	Ausländer	unermittelt
64. Wettenhausen .	562 ₉₇	1	72	700	170	530	572	100	28	—	—	698	2	—	—	677	20	3	—
65. Winterbach . .	440 ₃₅	2	58	263	119	144	157	91	15	—	—	263	—	—	—	263	—	—	—
Ausmärk. Bezirke .	1027 ₄₅																		
A.-G. Burgau . . .	21830 ₀₉	55	3250	15641	7464	8177	9583	5168	877	13	—	14645	993	2	1	15444	181	16	—
Landbezirk d. Amts- gerichts Günstzburg	17365 ₂₇	37	3207	14728	7145	7583	8908	4952	863	5	—	12069	2152	507	—	14097	574	57	—
Summe Bezirksamt Günstzburg	39195 ₃₆	92	6457	30369	14609	15760	18491	10120	1740	18	—	26714	3145	509	1	29541	755	73	—

6. Bezirksamt Illertissen.

(Amtsgerichte Illertissen und Babenhausen.)

Bezirkskommando **Mindelheim**. Landbauamt **Memmingen**. Straßen- und Flußbauamt **Dillingen**.
Eichamt **Krumbach**.

I. Amtsgericht Illertissen.

Landgericht **Memmingen**. Oberlandesgericht **Augsburg**. Rentamt **Illertissen**. Notariat **Illertissen**.
Brandversicherungs-Inspektionsbezirk **Mindelheim**.Standesamtsbezirke im ganzen 17. A. Kombinierte: **Herrenstetten**: Herrenstetten, Bergenstetten, Untereichen. — **Illereichen-
Altenstadt**: Illereichen-Altenstadt, Dattenhausen, Filzingen. — **Oberhausen**: Oberhausen, Dietershofen. — **Rennertshofen**: Rennerts-
hofen, Nordholz. — **Tiefenbach**: Tiefenbach, Betlinshausen. B. Die übrigen Gemeinden bilden je einen Standesamtsbezirk für sich.

1. Au	413 ₂₆	3	100	458	211	247	282	146	28	2	—	419	39	—	—	363	94	1	—
2. Bellenberg . .	497 ₁₀	1	122	572	304	268	352	199	20	1	—	562	10	—	—	473	85	14	—
3. Bergenstetten .	334 ₇₂	1	19	95	47	48	60	33	2	—	—	94	1	—	—	93	2	—	—
4. Betlinshausen .	269 ₇₉	1	37	163	87	76	100	57	6	—	—	162	1	—	—	151	12	—	—
5. Buch, M. . . .	1436 ₂₄	5	179	722	359	363	411	266	44	1	—	721	1	—	—	702	20	—	—
6. Christertshofen .	195 ₉₁	2	44	193	102	91	119	59	15	—	—	193	—	—	—	193	—	—	—
7. Dattenhausen .	354 ₃₀	1	27	128	65	63	75	46	7	—	—	128	—	—	—	100	28	—	—
8. Dietershofen . .	184 ₄₃	1	28	102	46	56	61	33	8	—	—	99	3	—	—	101	—	1	—
9. Filzingen . . .	253 ₁₅	1	42	175	84	91	99	64	12	—	—	175	—	—	—	157	18	—	—
10. Gannertshofen .	366 ₆₈	2	57	248	109	139	152	85	11	—	—	248	—	—	—	233	15	—	—
11. Herrenstetten .	412 ₃₅	1	47	214	95	119	132	64	18	—	—	214	—	—	—	206	8	—	—
12. Jedesheim . . .	927 ₉₉	2	146	632	308	324	377	227	28	—	—	626	6	—	—	608	24	—	—
13. Illereichen-Alten- stadt, M.	1279 ₀₂	2	281	1252	611	641	740	435	76	1	—	1107	68	77	—	1054	188	10	—
14. Illertissen, M. .	1465 ₅₀	2	402	1769	836	933	1080	589	99	1	—	1635	133	1	—	1539	221	9	—
15. Kellmünz, M. . .	868 ₈₇	1	144	598	294	304	356	202	40	—	—	583	15	—	—	512	85	1	—
16. Nordholz . . .	574 ₆₇	4	43	185	86	99	111	63	10	1	—	185	—	—	—	173	12	—	—
17. Oberhausen . . .	595 ₀₁	1	96	428	204	224	271	135	22	—	—	411	16	1	—	403	24	1	—
18. Rennertshofen .	178 ₆₃	1	41	179	85	94	112	62	5	—	—	179	—	—	—	179	—	—	—
19. Ritzisried . . .	500 ₆₂	1	69	285	138	147	164	101	20	—	—	276	9	—	—	259	26	—	—
20. Tiefenbach . . .	552 ₅₈	1	76	331	158	173	197	114	20	—	—	329	2	—	—	307	24	—	—
21. Untereichen . .	341 ₃₀	1	31	167	87	80	113	47	6	1	—	160	7	—	—	148	17	2	—
22. Unterroth . . .	1536 ₅₉	2	117	588	284	304	379	173	36	—	—	580	8	—	—	569	17	2	—

I. Amtsgericht Illertissen (Schluß).

Gemeinden St. = Stadt St.V. = Städtische Verfassung M. = Markt Im übrigen siehe Seite 1.	Fläche in ha	Zahl der		Ortsanwesende Bevölkerung															
		Ort- schaf- ten	Haus- hal- tungen	im gan- zen	nach dem Geschlecht		nach dem Familienstand					nach dem Religionsbekenntnis				nach der Staats- angehörigkeit			
					männlich	weiblich	ledig	ver- heiratet	verwitwet	geschieden	unermittelt	katholisch	protestan- tisch	israelit.	sonst. und unermittelt	Bayern	Uebrig- Reichsang.	Ausländer	unermittelt
23. Vöhringen . . .	696 ₈₇	1	359	1870	1007	863	1111	688	66	1	4	1701	164	—	5	1383	426	61	—
24. Weiler	387 ₅₅	1	41	196	95	101	120	61	15	—	—	196	—	—	—	181	15	—	—
Ausmärk. Bezirke .	747 ₉₃																		
Summe Amtsgericht Jllertissen	15371 ₀₆	39	2548	11550	5702	5848	6974	3949	614	9	4	10983	483	79	5	10087	1361	102	—

II. Amtsgericht Babenhausen.

Landgericht Memmingen. Oberlandesgericht Augsburg. Rentamt Illertissen. Notariat Babenhausen.
Brandversicherungs-Inspektionsbezirk Mindelheim.

Standesamtsbezirke im ganzen 14. A. Kombinierte: Dietershofen: Dietershofen, Inneberg, Oberschöneegg. — Ketttershausen: Ketttershausen, Bebenhausen. — Kirchhaslach: Kirchhaslach, Greimeltshofen, Herretshofen, Olgishofen. B. Die übrigen Gemeinden bilden je einen Standesamtsbezirk für sich.

25. Babenhausen, M.	1846 ₄₂	2	511	2093	978	1115	1241	712	140	—	—	2068	21	3	1	2027	61	5	—
26. Bebenhausen . .	685 ₅₃	1	57	292	134	158	185	93	14	—	—	292	—	—	—	290	2	—	—
27. Dietershofen . .	784 ₃₆	2	50	250	117	133	175	57	18	—	—	250	—	—	—	243	7	—	—
28. Engishausen . .	459 ₃₈	1	39	221	110	111	147	65	9	—	—	221	—	—	—	216	4	1	—
29. Greimeltshofen .	634 ₄₅	2	61	279	141	138	171	90	18	—	—	279	—	—	—	279	—	—	—
30. Herretshofen . .	898 ₄₀	1	61	354	178	176	231	111	12	—	—	354	—	—	—	348	6	—	—
31. Inneberg	204 ₆₀	1	21	110	61	49	71	37	2	—	—	110	—	—	—	98	12	—	—
32. Ketttershausen .	970 ₉₀	1	126	579	276	303	365	186	28	—	—	579	—	—	—	570	7	2	—
33. Kirchhaslach . .	1242 ₄₈	5	103	514	240	274	334	153	27	—	—	512	2	—	—	498	16	—	—
34. Klosterbeuren . .	805 ₉₈	1	79	337	149	188	206	111	20	—	—	337	—	—	—	322	15	—	—
35. Mohrenhausen . .	286 ₁₆	1	39	192	95	97	126	61	5	—	—	192	—	—	—	190	2	—	—
36. Oberroth	1091 ₇₈	3	139	622	287	335	369	216	37	—	—	621	1	—	—	607	15	—	—
37. Oberschöneegg .	449 ₇₁	2	60	298	150	148	187	96	15	—	—	293	5	—	—	298	—	—	—
38. Olgishofen . . .	467 ₄₄	1	23	125	67	58	83	38	4	—	—	125	—	—	—	125	—	—	—
39. Osterberg	998 ₉₅	1	143	592	276	316	331	215	45	1	—	585	2	5	—	558	29	5	—
40. Reichau	599 ₄₇	1	74	314	150	164	187	105	22	—	—	314	—	—	—	292	18	4	—
41. Tafertshofen . .	329 ₀₀	3	57	301	152	149	193	90	18	—	—	300	1	—	—	300	1	—	—
42. Weinried	593 ₃₁	1	90	439	210	229	275	139	25	—	—	424	15	—	—	425	14	—	—
43. Winterrieden . .	979 ₅₉	1	105	481	237	244	287	160	34	—	—	480	1	—	—	470	11	—	—
44. Zaiertshofen . .	396 ₃₄	1	51	254	116	138	160	83	11	—	—	252	2	—	—	254	—	—	—
A.-G. Babenhausen .	14724 ₄₇	32	1889	8647	4124	4523	5324	2818	504	1	—	8588	50	8	1	8410	220	17	—
„ Illertissen . . .	15371 ₀₆	39	2548	11550	5702	5848	6974	3949	614	9	4	10983	483	79	5	10087	1361	102	—
Summe Bezirksamt Illertissen	30095 ₅₃	71	4437	20197	9826	10371	12298	6767	1118	10	4	19571	533	87	6	18497	1581	119	—

7. Bezirksamt Kaufbeuren.

(Landbezirk des Amtsgerichts Kaufbeuren und Amtsgericht Buchloe.)

Bezirkskommando **Mindelheim**. Landbauamt **Kempton**. Straßen- und Flußbauamt **Augsburg**.
Eichamt **Kaufbeuren**.

I. Landbezirk des Amtsgerichts Kaufbeuren.

Landgericht **Kempton**. Oberlandesgericht **Augsburg**. Rentamt **Kaufbeuren**. Notariat **Kaufbeuren**. Brand-
versicherungs-Inspektionsbezirk **Kaufbeuren**.

Standesamtsbezirke im ganzen 25. A. Kombinierte: **Stöttwang**: Stöttwang, Linden, Reichenbach, Thalhofen. B. Die übrigen
Gemeinden bilden je einen Standesamtsbezirk für sich.

Gemeinden St. = Stadt St.V. = Städtische Verfassung M. = Markt Im übrigen siehe Seite 1.	Fläche in ha	Zahl der		Ortsanwesende Bevölkerung															
		Ort- schaf- ten	Haus- hal- tungen	im gan- zen	nach dem Geschlecht		nach dem Familienstand					nach dem Religionsbekenntnis				nach der Staats- angehörigkeit			
					männlich	weiblich	ledig	ver- heiratet	verwitwet	geschieden	unermittelt	katholisch	protestan- tisch	israelit.	sonst. und unermittelt	Bayern	Uebrig Reichs- ang.	Ausländer	unermittelt
1. Apfeltrang . . .	1474 ₃₀	9	73	404	208	196	273	105	26	—	—	403	1	—	—	399	5	—	—
2. Baisweil . . .	1497 ₀₂	1	122	590	286	304	389	178	22	1	—	590	—	—	—	586	3	1	—
3. Beckstetten . . .	653 ₈₀	1	47	247	120	127	161	75	11	—	—	246	—	—	1	233	13	1	—
4. Dösing . . .	621 ₀₉	1	71	359	165	194	231	111	17	—	—	357	2	—	—	352	4	3	—
5. Eggenthal . . .	1847 ₅₁	6	145	761	397	364	487	240	33	1	—	758	2	1	—	746	12	3	—
6. Frankenried . . .	839 ₀₁	1	66	336	160	176	209	108	19	—	—	336	—	—	—	332	3	1	—
7. Gutenberg . . .	502 ₄₀	1	36	206	110	96	139	58	9	—	—	205	1	—	—	205	1	—	—
8. Hirschzell . . .	434 ₁₇	1	41	197	100	97	133	51	13	—	—	194	3	—	—	197	—	—	—
9. Ingenried . . .	873 ₀₆	2	51	304	158	146	200	90	14	—	—	304	—	—	—	298	—	6	—
10. Irsee, M. . . .	1745 ₈₀	6	162	1089	555	534	705	330	49	5	—	1024	60	4	1	1079	6	4	—
11. Ketterschwang . . .	760 ₆₁	2	64	341	171	170	230	96	15	—	—	340	1	—	—	339	2	—	—
12. Kleinkemnat . . .	543 ₅₅	2	45	205	109	96	122	68	15	—	—	198	7	—	—	189	15	1	—
13. Lauchdorf . . .	1136 ₅₃	2	71	415	205	210	291	99	24	1	—	414	—	—	1	412	1	2	—
14. Linden	199 ₇₉	1	35	168	88	80	101	62	5	—	—	167	1	—	—	160	6	2	—
15. Mauerstetten . . .	900 ₆₉	2	81	436	210	226	286	126	24	—	—	431	5	—	—	432	4	—	—
16. Oberbeuren . . .	901 ₇₀	3	195	813	393	420	485	273	53	2	—	807	6	—	—	774	11	28	—
17. Obergermaringen . . .	1076 ₃₈	1	107	517	251	266	323	162	32	—	—	516	1	—	—	507	8	2	—
18. Osterzell	1082 ₀₃	5	122	624	316	308	390	202	32	—	—	624	—	—	—	617	3	4	—
19. Pforzen	1736 ₇₉	3	164	829	429	400	525	269	35	—	—	827	2	—	—	818	8	3	—
20. Reichenbach . . .	763 ₁₉	2	26	152	71	81	101	43	8	—	—	150	2	—	—	152	—	—	—
21. Rieden	838 ₃₆	2	71	391	205	186	257	117	17	—	—	382	9	—	—	384	6	1	—
22. Schlingen	1338 ₇₉	2	85	493	244	249	328	140	25	—	—	493	—	—	—	492	—	1	—
23. Stöttwang	853 ₇₈	1	64	297	151	146	183	98	16	—	—	297	—	—	—	296	1	—	—
24. Thalhofen	161 ₄₅	1	41	175	77	98	103	65	7	—	—	175	—	—	—	175	—	—	—
25. Untergermaringen . . .	648 ₇₀	2	61	281	142	139	169	98	14	—	—	281	—	—	—	280	—	1	—
26. Weicht	674 ₉₀	1	58	321	166	155	220	86	15	—	—	321	—	—	—	320	1	—	—
27. Weinhausen	418 ₀₁	1	32	173	93	80	113	55	5	—	—	173	—	—	—	173	—	—	—
28. Westendorf . . .	575 ₀₉	2	75	353	183	170	214	122	17	—	—	352	1	—	—	351	2	—	—
Landbezirk d. Amts- gerichts Kaufbeuren	25099 ₁₀	64	2211	11477	5763	5714	7368	3527	572	10	—	11365	104	5	5	11298	115	64	—

II. Amtsgericht Buchloe.

Landgericht Memmingen. Oberlandesgericht Augsburg. Rentamt Buchloe. Notariat Buchloe.
Brandversicherungs-Inspektionsbezirk Kaufbeuren.

Standesamtsbezirke im ganzen 21. A. Kombinierte: **Asch:** Asch, Seestall. — **Aufkirch:** Aufkirch, Blonhofen. — **Denklingen:** Denklingen, Dienhausen. — **Emmenhausen:** Emmenhausen, Bronnen. — **Jengen:** Jengen, Ummenhofen. — **Oberostendorf:** Oberostendorf, Unterostendorf. — **Unterdießen:** Unterdießen, Dornstetten, Ellighofen. B. Die übrigen Gemeinden bilden je einen Standesamtsbezirk für sich.

Gemeinden St. = Stadt St.V. = Städtische M. = Markt Im übrigen siehe Seite 1.	Fläche in ha	Zahl der		Ortsanwesende Bevölkerung															
		Ort- schaf- ten	Haus- hal- tungen	im gan- zen	nach dem Geschlecht		nach dem Familienstand					nach dem Religionsbekenntnis				nach der Staats- angehörigkeit			
					männlich	weiblich	ledig	ver- heiratet	verwitwet	geschieden	unermittelt	katholisch	protestan- tisch	israelit.	sonst. und unermittelt	Bayern	Uebrige Reichsang.	Ausländer	unermittelt
29. Asch	1091 ₇₃	3	128	624	316	308	402	176	46	—	—	617	7	—	—	619	—	5	—
30. Aufkirch	953 ₂₇	4	61	381	187	194	266	99	16	—	—	381	—	—	—	380	1	—	—
31. Blonhofen, M.	746 ₄₉	3	67	384	191	193	248	123	13	—	—	381	3	—	—	377	7	—	—
32. Bronnen	317 ₉₆	1	32	172	83	89	117	46	9	—	—	172	—	—	—	172	—	—	—
33. Buchloe, M., St.V.	1455 ₁₁	1	496	2315	1181	1134	1377	829	99	1	9	2211	91	4	9	2228	52	26	9
34. Denklingen	2014 ₃₉	2	187	987	485	502	600	329	58	—	—	982	4	—	1	970	12	5	—
35. Dienhausen	685 ₆₅	1	22	142	73	69	99	40	3	—	—	138	4	—	—	142	—	—	—
36. Dillishausen	780 ₉₁	1	48	285	142	143	195	78	12	—	—	284	1	—	—	285	—	—	—
37. Dornstetten	117 ₄₁	1	14	68	36	32	40	26	2	—	—	68	—	—	—	68	—	—	—
38. Ellighofen	578 ₇₇	2	55	254	128	126	157	86	11	—	—	254	—	—	—	252	1	1	—
39. Emmenhausen	397 ₂₃	1	44	211	91	120	131	65	15	—	—	210	1	—	—	209	2	—	—
40. Eurishofen	533 ₁₈	2	37	190	97	93	125	54	11	—	—	189	1	—	—	182	8	—	—
41. Frankenhofen	519 ₄₃	1	71	313	160	153	182	113	18	—	—	311	2	—	—	313	—	—	—
42. Großkitzighofen	885 ₈₀	2	69	366	179	187	239	105	22	—	—	364	—	1	1	365	1	—	—
43. Honsolgen	1196 ₂₃	4	85	501	254	247	344	132	25	—	—	501	—	—	—	500	—	1	—
44. Jengen	626 ₂₆	1	88	398	194	204	250	125	22	1	—	394	4	—	—	393	4	1	—
45. Kleinkitzighofen	680 ₉₃	1	50	262	135	127	171	75	16	—	—	262	—	—	—	262	—	—	—
46. Lamerdingen	1080 ₆₅	1	100	529	277	252	341	161	27	—	—	516	12	1	—	519	9	1	—
47. Leeder, M.	2160 ₆₃	10	174	898	451	447	573	287	37	1	—	893	5	—	—	896	2	—	—
48. Lengenfeld	640 ₂₄	1	39	219	112	107	147	57	15	—	—	219	—	—	—	219	—	—	—
49. Lindenberg	971 ₀₄	2	86	409	188	221	249	143	16	—	1	402	6	—	1	400	5	4	—
50. Oberdießen	435 ₂₈	1	44	199	89	110	111	74	14	—	—	199	—	—	—	199	—	—	—
51. Oberostendorf	516 ₀₅	1	60	316	158	158	211	95	10	—	—	314	2	—	—	313	3	—	—
52. Seestall	477 ₂₉	5	54	300	147	153	200	85	15	—	—	298	2	—	—	297	2	1	—
53. Ummenhofen	482 ₅₈	2	35	213	109	104	143	60	10	—	—	213	—	—	—	212	—	1	—
54. Unterdießen	715 ₈₉	1	87	371	172	199	209	139	23	—	—	368	3	—	—	364	7	—	—
55. Unterostendorf	376 ₀₀	1	25	140	72	68	96	38	6	—	—	140	—	—	—	139	—	1	—
56. Waal, M.	1446 ₁₃	2	193	922	430	492	554	302	64	2	—	910	11	—	1	897	21	3	1
57. Waalhaupten	629 ₉₄	2	46	255	134	121	166	79	10	—	—	242	13	—	—	252	3	—	—
Ausmärk. Bezirke	2263 ₇₅																		
A.-G. Buchloe	25776 ₂₂	60	2497	12624	6271	6353	7943	4021	645	5	10	12433	172	6	13	12424	140	50	10
Landbezirk d. Amts- gerichts Kaufbeuren	25099 ₁₀	64	2211	11477	5763	5714	7368	3527	572	10	—	11365	104	5	3	11298	115	64	—
Summe Bezirksamt Kaufbeuren	50875 ₃₂	124	4708	24101	12034	12067	15311	7548	1217	15	10	23798	276	11	16	23722	255	114	10

8. Bezirksamt Kempten.

Landbezirk des Amtsgerichts Kempten

Bezirkskommando, Landbauamt, Straßen- und Flußbauamt und Eichamt **Kempten**.

Landgericht **Kempten**. Oberlandesgericht **Augsburg**. Rentamt **Kempten**. Notariate **Kempten I** und **II**.
Brandversicherungs-Inspektionsbezirk **Kempten**.

Standesamtsbezirke im ganzen 25. A. Kombinierte: **Buchenberg**: Buchenberg, Rechtsis. — **Dietmannsried**: Dietmannsried, Schrattenbach, Ueberbach. B. Die übrigen Gemeinden bilden je einen Standesamtsbezirk für sich.

Gemeinden St. = Stadt St.V. = Städtische Verfassung M. = Markt Im übrigen siehe Seite 1.	Fläche in ha	Zahl der		Ortsanwesende Bevölkerung															
		Ort- schaf- ten	Haus- hal- tungen	im gan- zen	nach dem Geschlecht		nach dem Familienstand					nach dem Religionsbekenntnis				nach der Staats- angehörigkeit			
					männlich	weiblich	ledig	ver- heiratet	verwitwet	geschieden	unermittelt	katholisch	protestan- tisch	israelit.	sonst. und unermittelt	Bayern	Uebrigere Reichsang.	Ausländer	unermittelt
1. Altusried, M. . .	3229 ₁₂	69	428	2110	1065	1045	1352	652	104	2	—	2103	6	1	—	2036	62	12	—
2. Betzigau . . .	2937 ₈₇	32	274	1285	645	640	834	371	80	—	—	1283	2	—	—	1249	27	9	—
3. Buchenberg . . .	3079 ₉₇	42	327	1502	781	721	945	474	82	1	—	1493	9	—	—	1439	29	34	—
4. Dietmannsried, M.	642 ₇₄	9	233	992	489	503	588	323	81	—	—	960	32	—	—	926	55	11	—
5. Durach . . .	2135 ₄₅	26	369	1622	820	802	962	566	90	4	—	1581	37	—	4	1476	64	82	—
6. Frauenzell . . .	1292 ₀₈	12	116	626	297	329	401	193	31	—	1	624	2	—	—	531	93	1	1
7. Haldenwang . . .	2671 ₁₅	36	278	1336	701	635	848	414	74	—	—	1334	2	—	—	1318	12	6	—
8. Kimrathshofen . .	2330 ₇₈	56	251	1327	675	652	864	407	55	1	—	1322	5	—	—	1270	49	8	—
9. Kreuzthal . . .	1161 ₄₁	7	129	503	250	253	284	200	18	1	—	501	2	—	—	468	25	10	—
10. Krugzell . . .	1134 ₉₈	23	119	642	332	310	432	185	25	—	—	642	—	—	—	632	8	2	—
11. Lauben . . .	838 ₆₇	16	93	504	278	226	345	134	25	—	—	496	8	—	—	483	15	6	—
12. Lorenz Skt. . .	3295 ₇₅	113	689	3232	1669	1563	1960	1100	167	5	—	3118	102	—	12	2855	236	141	—
13. Mang Skt. . .	2286 ₃₀	55	1050	4620	2217	2403	2686	1680	242	12	—	4336	249	—	35	3760	279	575	6
14. Martinszell . . .	1419 ₀₁	26	221	975	509	466	593	341	40	1	—	960	15	—	—	916	27	32	—
15. Memhölz . . .	1362 ₀₈	27	113	588	307	281	391	174	22	1	—	587	1	—	—	577	7	4	—
16. Mittelberg . . .	4349 ₆₁	27	408	1859	948	911	1184	565	107	3	—	1840	19	—	—	1822	5	32	—
17. Muthmannshofen	706 ₁₆	9	79	382	203	179	237	130	15	—	—	379	3	—	—	311	71	—	—
18. Probstried . . .	1439 ₁₈	24	139	676	350	326	422	217	37	—	—	674	2	—	—	666	10	—	—
19. Rechtsis . . .	682 ₇₂	3	51	250	130	120	163	73	14	—	—	250	—	—	—	238	9	3	—
20. Reicholzried . . .	1480 ₄₃	18	134	686	359	327	448	207	31	—	—	685	1	—	—	680	6	—	—
21. Schrattenbach . .	1372 ₄₆	11	134	711	367	344	440	251	20	—	—	700	11	—	—	676	28	7	—
22. Sulzberg, M. . .	2791 ₈₈	54	320	1536	809	727	968	507	60	1	—	1519	11	—	6	1498	13	25	—
23. Ueberbach . . .	434 ₆₇	4	65	315	155	160	193	103	19	—	—	315	—	—	—	309	5	1	—
24. Waltenhofen . . .	1840 ₁₀	23	319	1590	799	791	1046	486	54	4	—	1537	51	—	2	1399	68	123	—
25. Weitnau, M. . .	3842 ₃₄	22	328	1693	904	789	1101	512	80	—	—	1671	21	—	1	1561	83	49	—
26. Wengen . . .	2102 ₆₆	34	164	797	418	379	511	238	47	—	1	784	12	—	1	686	81	29	1
27. Wiggensbach . . .	3022 ₆₃	74	429	2031	1006	1025	1281	641	106	3	—	2026	5	—	—	1959	41	28	3
28. Wildpoldsried . .	2134 ₇₆	23	195	1033	540	493	680	313	39	1	—	1021	12	—	—	1009	21	3	—
Ausmärk. Bezirke . .	3314 ₀₅																		
Summe Bezirksamt Kempten	59331₄₆	875	7455	35423	18023	17400	22159	11457	1765	40	2	34741	620	1	61	32750	1429	1233	11

9. Bezirksamt Krumbach.

Amtsgericht Krumbach.

Bezirkskommando **Dillingen**. Landbauamt **Memmingen**. Straßen- und Flußbauamt **Augsburg**.
Eichamt **Krumbach**.

Landgericht **Memmingen**. Oberlandesgericht **Augsburg**. Rentamt **Krumbach**. Notariate **Krumbach I** und **II**.
Brandversicherungs-Inspektionsbezirk **Günzburg**.

Standesamtsbezirke im ganzen 36. A. Kombinierte: **Aletshausen**: Aletshausen, Hauptelshofen. — **Bayersried-Ursberg**: Bayersried-Ursberg, Oberrohr, Premach. — **Behlingen**: Behlingen, Ried. — **Edelstetten**: Edelstetten, Hagenried. — **Memmenhausen**: Memmenhausen, Lauterbach. — **Niederraunau**: Niederraunau, Hohenraunau. — **Oberwiesenbach**: Oberwiesenbach, Oberegg, Unterwiesenbach. — **Unterbleichen**: Unterbleichen, Oberbleichen. — **Waltenhausen**: Waltenhausen, Hairenbuch. — **Wattenweiler**: Wattenweiler, Höselhurst. — **Ziemetshausen**: Ziemetshausen, Muttershofen, Schellenbach. B. Die übrigen Gemeinden bilden je einen Standesamtsbezirk für sich.

Gemeinden	Fläche in ha	Zahl der		Ortsanwesende Bevölkerung															
		Ort- schaf- ten	Haus- hal- tungen	im gan- zen	nach dem Geschlecht		nach dem Familienstand					nach dem Religionsbekenntnis				nach der Staats- angehörigkeit			
					männlich	weiblich	ledig	ver- heiratet	verwitwet	geschieden	unermittelt	katholisch	protestan- tisch	israelit.	sonst. und unermittelt	Bayern	Uebrig Reichsang.	Ausländer	unermittelt
1. Aichen	466 ₉₅	3	69	344	176	168	217	107	20	—	—	343	1	—	—	343	1	—	—
2. Aletshausen . .	771 ₉₂	2	136	596	268	328	361	202	32	1	—	591	5	—	—	589	7	—	—
3. Attenhausen . .	346 ₄₂	1	54	273	128	145	177	86	10	—	—	273	—	—	—	273	—	—	—
4. Balzhausen . .	1468 ₉₁	2	178	773	364	409	470	250	53	—	—	770	1	2	—	772	1	—	—
5. Bayersried-Urs- berg	737 ₀₅	2	92	1569	725	844	1388	133	46	1	1	1562	3	3	1	1494	44	28	3
6. Behlingen . . .	474 ₁₇	2	88	366	179	187	221	122	23	—	—	366	—	—	—	365	1	—	—
7. Billenhausen . .	541 ₄₃	1	81	348	165	183	210	111	27	—	—	348	—	—	—	348	—	—	—
8. Breienthal . . .	835 ₂₅	3	85	502	244	258	345	135	22	—	—	500	2	—	—	492	10	—	—
9. Burg	857 ₆₂	2	64	323	152	171	206	102	15	—	—	323	—	—	—	323	—	—	—
10. Deisenhausen . .	815 ₁₆	3	95	524	258	266	335	162	27	—	—	523	1	—	—	516	8	—	—
11. Ebershausen . .	529 ₃₈	1	83	357	179	178	221	120	16	—	—	352	1	—	4	356	—	1	—
12. Edelstetten . .	1244 ₅₈	4	150	709	350	359	447	210	51	1	—	708	1	—	—	708	1	—	—
13. Edenhausen . .	407 ₉₉	2	76	356	151	205	235	98	23	—	—	356	—	—	—	350	—	6	—
14. Ellzee	467 ₅₉	1	73	333	160	173	197	121	15	—	—	333	—	—	—	321	12	—	—
15. Hagenried . . .	225 ₁₅	1	25	130	70	60	79	41	10	—	—	130	—	—	—	130	—	—	—
16. Hairenbuch . .	364 ₆₅	1	22	138	69	69	94	39	5	—	—	138	—	—	—	138	—	—	—
17. Hasberg	675 ₃₁	1	96	417	197	220	257	135	25	—	—	415	2	—	—	416	1	—	—
18. Hauptelshofen .	192 ₁₅	1	36	149	76	73	93	49	6	1	—	149	—	—	—	149	—	—	—
19. Hausen	554 ₃₉	2	40	252	116	136	168	73	11	—	—	250	2	—	—	251	1	—	—
20. Höselhurst . . .	186 ₀₄	1	16	94	44	50	62	29	3	—	—	94	—	—	—	94	—	—	—
21. Hohenraunau . .	313 ₂₀	1	62	251	130	121	123	111	17	—	—	251	—	—	—	251	—	—	—
22. Krumbach, St. .	1278 ₅₀	1	767	3323	1578	1745	1998	1120	201	4	—	3074	89	129	31	3217	80	26	—
23. Langenhaslach .	861 ₉₇	2	124	554	274	280	354	165	35	—	—	553	1	—	—	554	—	—	—
24. Lauterbach . .	420 ₅₄	2	30	172	80	92	112	53	7	—	—	172	—	—	—	171	—	1	—
25. Memmenhausen .	673 ₀₈	2	80	405	200	205	257	123	25	—	—	405	—	—	—	405	—	—	—
26. Mindelzell . . .	998 ₁₆	1	108	511	235	276	311	176	24	—	—	511	—	—	—	510	—	1	—
27. Münsterhausen, M.	1529 ₆₂	3	258	1218	598	620	715	443	60	—	—	1214	4	—	—	1216	2	—	—
28. Muttershofen . .	607 ₅₀	3	73	378	190	188	226	131	20	1	—	378	—	—	—	370	8	—	—
29. Nattenhausen . .	485 ₃₅	1	75	352	162	190	221	110	21	—	—	342	—	—	10	351	1	—	—
30. Neuburg a. d. Kammel, M.	648 ₁₉	3	147	646	300	346	407	197	41	1	—	645	1	—	—	645	—	1	—

Amtsgericht Krumbach (Schluß).

Gemeinden St. = Stadt St.V. = Städtische Verfassung M. = Markt Im übrigen siehe Seite 1.	Fläche in ha	Zahl der		Ortsanwesende Bevölkerung															
		Ort- schaf- ten	Haus- hal- tungen	im gan- zen	nach dem Geschlecht		nach dem Familienstand					nach dem Religionsbekenntnis				nach der Staats- angehörigkeit			
					männlich	weiblich	ledig	ver- heiratet	verwitwet	geschieden	unermittelt	katholisch	protestan- tisch	israelit.	sonst. und unermittelt	Bayern	Uebrige Reichsang.	Ausländer	unermittelt
31. Niederrannau . .	897 ₀₁	2	139	639	294	345	391	213	35	—	—	623	5	—	11	618	10	11	—
32. Oberbleichen . .	153 ₆₇	2	43	187	94	93	102	72	13	—	—	186	1	—	—	187	—	—	—
33. Oberegg	395 ₉₄	1	35	175	87	88	109	63	3	—	—	174	1	—	—	166	9	—	—
34. Obergesserts- hausen	620 ₂₄	1	91	432	218	214	262	145	25	—	—	432	—	—	—	431	1	—	—
35. Oberrohr	535 ₆₇	1	71	637	188	449	503	120	11	—	3	632	1	—	4	623	9	2	3
36. Oberwiesenbach .	182 ₂₈	1	56	251	125	126	154	84	13	—	—	251	—	—	—	241	10	—	—
37. Premach	144 ₇₀	1	19	100	49	51	62	34	4	—	—	100	—	—	—	100	—	—	—
38. Ried	503 ₂₁	1	45	242	111	131	153	78	11	—	—	242	—	—	—	241	—	1	—
39. Schellenbach . .	714 ₃₂	2	40	201	107	94	128	65	8	—	—	201	—	—	—	201	—	—	—
40. Seifertshofen . .	386 ₆₈	2	36	211	101	110	143	56	12	—	—	179	—	—	32	211	—	—	—
41. Stoffenried . . .	457 ₃₅	2	67	349	170	179	226	102	20	1	—	348	1	—	—	349	—	—	—
42. Thannhausen, M.	1148 ₃₃	1	371	1596	780	816	938	568	90	—	—	1565	31	—	—	1577	8	11	—
43. Tiefenried . . .	363 ₁₂	1	30	153	81	72	102	45	6	—	—	152	1	—	—	152	1	—	—
44. Unterbleichen . .	197 ₉₁	1	52	215	97	118	130	64	21	—	—	215	—	—	—	215	—	—	—
45. Unterwiesenbach	560 ₆₉	2	77	357	176	181	212	124	21	—	—	356	1	—	—	352	5	—	—
46. Waltenhausen . .	741 ₁₃	1	85	389	194	195	233	129	26	1	—	389	—	—	—	389	—	—	—
47. Wattenweiler . .	627 ₉₆	1	107	492	242	250	297	157	37	1	—	492	—	—	—	492	—	—	—
48. Weiler	239 ₄₂	1	21	111	48	63	70	36	5	—	—	111	—	—	—	111	—	—	—
49. Winzer	798 ₃₀	2	77	357	162	195	220	117	20	—	—	357	—	—	—	356	1	—	—
50. Ziemetshausen, M.	1689 ₃₉	3	229	989	467	522	601	324	64	—	—	978	11	—	—	983	3	3	—
Ausmärk. Bezirke . .	1473 ₃₈																		
Summe Bezirksamt Krumbach	32810 ₁₂	84	4974	24446	11609	12337	15543	7550	1336	13	4	24052	167	134	93	24113	235	92	6

10. Bezirksamt Lindau.

(Landbezirk des Amtsgerichts Lindau und Amtsgericht Weiler.)

Bezirkskommando, Landbauamt, Straßen- und Flußbauamt **Kempten**. Eichamt **Lindau**.**I. Landbezirk des Amtsgerichts Lindau.**Landgericht **Kempten**. Oberlandesgericht **Augsburg**. Rentamt **Lindau**. Notariat **Lindau**. Brandversicherungs-
Inspektionsbezirk **Kempten**.**Standesamtsbezirke im ganzen 15.** Jede Gemeinde bildet einen Standesamtsbezirk für sich.

In der Bevölkerungsziffer für die Gemeinde Aeschach sind 37 aktive Militärpersonen inbegriffen.

1. Aeschach	442 ₃₉	26	417	1861	888	973	1105	663	91	2	—	993	845	—	23	1487	214	160	—
2. Bodolz	303 ₄₄	11	125	601	314	287	357	213	31	—	—	543	55	1	2	476	87	38	—
3. Bösenreutin . . .	353 ₈₁	6	90	427	209	218	266	136	24	1	—	418	9	—	—	310	49	68	—
4. Hege	356 ₂₈	4	66	350	196	154	214	112	24	—	—	343	6	—	1	273	71	6	—
5. Hergensweiler . .	1208 ₆₁	14	140	713	404	314	454	233	31	—	—	710	8	—	—	594	81	43	—
6. Hoyern	384 ₈₀	24	210	966	496	470	533	368	61	4	—	508	457	—	1	769	136	61	—
7. Maria-Thann . . .	667 ₆₅	10	83	432	227	205	274	134	24	—	—	430	2	—	—	291	118	23	—
8. Mitten	274 ₇₉	7	134	622	315	307	361	219	42	—	—	588	34	—	—	511	91	20	—

I. Landbezirk des Amtsgerichts Lindau (Schluß).

Gemeinden St. = Stadt St.V. = Städtische Verfassung M. = Markt Im übrigen siehe Seite 1.	Fläche in ha	Zahl der		Ortsanwesende Bevölkerung															
		Ort- schaf- ten	Haus- hal- tungen	im gan- zen	nach dem Geschlecht		nach dem Familienstand					nach dem Religionsbekenntnis				nach der Staats- angehörigkeit			
					männlich	weiblich	ledig	ver- heiratet	verwitwet	geschieden	unermittelt	katholisch	protestan- tisch	israelit.	sonst. und unermittelt	Bayern	Uebrig Reichsang.	Ausländer	unermittelt
9. Nonnenhorn . .	194 ₀₅	1	118	565	299	266	340	190	34	1	—	547	18	—	—	446	99	20	—
10. Oberreitnau . .	954 ₀₂	12	134	710	357	353	464	199	46	1	—	686	20	—	4	591	76	43	—
11. Reutin	899 ₉₆	26	551	2478	1326	1152	1410	938	122	8	—	1386	1080	—	12	1797	338	343	—
12. Sigmarszell . .	347 ₃₇	8	86	477	245	232	316	133	28	—	—	469	8	—	—	398	47	32	—
13. Unterreitnau . .	620 ₁₇	10	82	404	214	190	244	136	24	—	—	403	—	—	1	332	64	8	—
14. Weißenberg . .	706 ₂₀	10	140	695	355	340	447	208	40	—	—	668	23	—	4	526	127	42	—
15. Wohmbrechts .	1224 ₂₉	10	146	739	399	340	482	226	31	—	—	724	13	2	—	592	118	29	—
Landbezirk d. Amts- gerichts Lindau	8937 ₈₃	179	2522	12045	6244	5801	7267	4108	653	17	—	9416	2578	3	48	9393	1716	936	—

II. Amtsgericht Weiler.

Landgericht **Kempton**. Oberlandesgericht **Augsburg**. Rentamt **Lindau**. Notariat **Weiler**. Brand-
versicherungs-Inspektionsbezirk **Kempton**.

Standesamtsbezirke im ganzen 15. A. Kombinierte: **Weiler**: Weiler, Simmerberg. B. Die übrigen Gemeinden bilden je einen
Standesamtsbezirk für sich.

16. Ebratshofen . .	1111 ₄₆	9	82	472	253	219	328	122	21	1	—	468	4	—	—	427	31	14	—
17. Ellhofen . . .	452 ₈₆	6	91	485	258	227	333	127	25	—	—	481	4	—	—	457	17	11	—
18. Gestratz . . .	1896 ₉₉	43	254	1239	631	608	784	391	63	1	—	1229	10	—	—	1052	145	42	—
19. Grünenbach . .	1396 ₇₇	6	134	672	355	317	434	202	35	1	—	651	21	—	—	622	30	20	—
20. Harbatshofen . .	1620 ₁₆	13	187	941	487	454	612	294	35	—	—	934	7	—	—	897	28	16	—
21. Heimenkirch . .	2125 ₃₁	21	439	2168	1104	1064	1391	673	100	4	—	2131	20	4	13	1818	218	132	—
22. Lindenberg, M. .	1068 ₇₀	9	817	3813	1806	2007	2336	1312	162	3	—	3712	93	2	6	3226	365	222	—
23. Maierhöfen . .	1430 ₇₀	25	155	766	402	364	493	234	39	—	—	751	14	—	1	613	111	42	—
24. Niederstauten . .	908 ₉₉	16	110	551	290	261	353	167	30	1	—	546	5	—	—	489	36	26	—
25. Oberreute . . .	1319 ₁₅	14	182	918	484	434	611	270	37	—	—	902	16	—	—	780	29	109	—
26. Opfenbach . . .	1782 ₅₇	18	268	1475	744	731	985	421	68	1	—	1453	5	—	17	1217	147	111	—
27. Röthenbach . .	1498 ₂₀	17	256	1287	671	616	839	389	58	1	—	1265	18	3	1	1123	132	32	—
28. Scheffau . . .	676 ₁₇	11	76	381	178	203	253	108	19	1	—	379	2	—	—	308	2	71	—
29. Scheidegg . . .	2075 ₄₆	34	425	1984	952	1032	1234	658	92	—	—	1967	17	—	—	1751	71	162	—
30. Simmerberg, M. .	2375 ₉₀	31	407	2044	1047	997	1303	644	95	2	—	2023	20	1	—	1709	119	216	—
31. Weiler, M. . . .	334 ₃₇	1	289	1283	618	665	807	401	75	—	—	1235	48	—	—	1035	118	130	—
A.-G. Weiler	22074 ₂₆	274	4172	20479	10280	10199	13096	6413	954	16	—	20127	304	10	38	17524	1599	1356	—
Landbezirk d. Amts- gerichts Lindau	8937 ₈₃	179	2522	12045	6244	5801	7267	4108	653	17	—	9416	2578	3	48	9393	1716	936	—
Summe Bezirksamt Lindau	31012 ₀₉	453	6694	32524	16524	16000	20363	10521	1607	33	—	29543	2882	13	86	26917	3315	2292	—

11. Bezirksamt Memmingen.

(Landbezirk des Amtsgerichts Memmingen und Amtsgericht Ottobeuren.)

Bezirkskommando **Mindelheim**. Landbauamt **Memmingen**. Straßen- und Flußbauamt **Kempten**.
Eichamt **Memmingen**.

I. Landbezirk des Amtsgerichts Memmingen

Landgericht **Memmingen**. Oberlandesgericht **Augsburg**. Rentamt **Memmingen**. Notariate **Memmingen I** und **II**.
Brandversicherungs-Inspektionsbezirk **Mindelheim**.**Standesamtsbezirke im ganzen 20.** A. Kombinierte: **Amendingen**: Amendingen, Eisenburg, Trunkelsberg. — **Kronburg**: Kronburg, Ferthofen. — **Steinbach**: Steinbach, Kardorf. B. Die übrigen Gemeinden bilden je einen Standesamtsbezirk für sich.

Gemeinden St. = Stadt St.V. = Städtische Verfassung M. = Markt Im übrigen siehe Seite I.	Fläche in ha	Zahl der		Ortsanwesende Bevölkerung															
		Ort- schaf- ten	Haus- hal- tungen	im gan- zen	nach dem Geschlecht		nach dem Familienstand					nach dem Religionsbekenntnis				nach der Staats- angehörigkeit			
					männlich	weiblich	ledig	ver- heiratet	verwitwet	geschieden	unermittelt	katholisch	protestan- tisch	israelit.	sonst. und unermittelt	Bayern	Uebrigere Reichsang.	Ausländer	unermittelt
1. Amendingen . .	698 ₉₅	2	122	538	258	280	307	202	28	1	—	510	28	—	—	478	30	30	—
2. Benningen . . .	917 ₇₅	2	132	664	321	343	408	214	42	—	—	638	25	1	—	626	37	1	—
3. Boos	1156 ₄₅	1	151	731	351	380	482	217	32	—	—	727	4	—	—	715	16	—	—
4. Buxach	637 ₃₄	7	46	262	138	124	172	80	10	—	—	9	253	—	—	245	17	—	—
5. Buxheim	1083 ₇₁	5	119	610	300	310	390	197	23	—	—	574	36	—	—	530	74	6	—
6. Dickenreishausen	1018 ₆₈	16	97	503	242	261	320	161	22	—	—	8	495	—	—	471	31	1	—
7. Eisenburg . . .	419 ₀₃	4	59	222	105	117	116	86	19	1	—	219	3	—	—	218	4	—	—
8. Fellheim	507 ₉₆	1	116	506	227	279	296	174	36	—	—	469	11	26	—	440	66	—	—
9. Ferthofen	208 ₆₂	2	28	135	67	68	83	46	6	—	—	121	14	—	—	100	35	—	—
10. Grönenbach, M. .	3376 ₅₁	27	397	1918	967	951	1195	610	104	3	6	1389	525	—	4	1842	59	13	4
11. Heimertingen . .	1386 ₂₀	3	160	722	356	366	467	218	37	—	—	709	13	—	—	689	33	—	—
12. Kardorf	334 ₀₄	4	22	128	59	69	90	32	6	—	—	128	—	—	—	113	15	—	—
13. Kronburg	1695 ₃₂	14	144	806	397	409	542	235	29	—	—	787	19	—	—	742	60	4	—
14. Lautrach	805 ₂₃	11	122	833	301	532	606	192	35	—	—	804	27	1	1	709	118	6	—
15. Legau, M. . . .	3049 ₈₂	49	390	2023	1014	1009	1327	603	93	—	—	2010	13	—	—	1825	195	3	—
16. Memmingerberg	641 ₅₈	3	109	535	280	255	316	195	23	1	—	73	460	—	2	500	25	10	—
17. Niederrieden . .	1386 ₂₀	4	120	596	277	319	384	184	28	—	—	595	1	—	—	562	29	5	—
18. Pleß	1541 ₃₆	1	135	675	327	348	433	196	46	—	—	672	3	—	—	630	45	—	—
19. Steinbach	590 ₀₀	2	54	307	153	154	215	79	13	—	—	306	1	—	—	266	39	—	2
20. Steinheim	1135 ₁₀	3	113	570	272	298	369	175	26	—	—	37	533	—	—	521	45	4	—
21. Trunkelsberg . .	165 ₃₆	1	96	365	172	193	187	157	21	—	—	354	11	—	—	303	60	2	—
22. Volkrathshofen .	1288 ₀₁	5	69	407	209	198	271	121	15	—	—	36	371	—	—	376	31	—	—
23. Woringen	1751 ₈₃	10	199	889	451	438	512	328	49	—	—	30	859	—	—	848	40	1	—
24. Zell	821 ₇₉	12	89	401	186	215	258	123	20	—	—	303	98	—	—	338	8	5	—
Landbezirk d. Amts- gerichts Memmingen	26616 ₉₉	189	3089	15346	7430	7916	9746	4825	763	6	6	11508	3803	28	7	14137	1112	91	6

II. Amtsgericht Ottobeuren.

Landgericht **Memmingen**. Oberlandesgericht **Augsburg**. Rentamt **Ottobeuren**. Notariat **Ottobeuren**.
Brandversicherungs-Inspektionsbezirk **Mindelheim**.**Standesamtsbezirke im ganzen 21.** A. Kombinierte: **Erkheim**: Erkheim, Daxberg, Schlegelsberg. — **Holzgünz**: Holzgünz, Schwaighausen. — **Markt-Rettenbach**: Markt-Rettenbach, Gottenau, Lannenberg, Wineden. — **Niederdorf**: Niederdorf, Dietratried. — **Ottobeuren**: Ottobeuren, Betzisried, Guggenberg, Haitzen. B. Die übrigen Gemeinden bilden je einen Standesamtsbezirk für sich.

25. Arlesried . . .	556 ₈₇	2	43	191	93	98	117	64	10	—	—	2	189	—	—	189	2	—	—
26. Attenhausen . .	962 ₇₃	1	92	460	222	238	294	142	22	2	—	460	—	—	—	450	4	6	—
27. Betzisried . . .	1230 ₈₂	8	69	458	237	221	332	116	9	1	—	458	—	—	—	432	26	—	—

II. Amtsgericht Ottobeuren (Schluß).

Gemeinden St. = Stadt St.V. = Städtische Verfassung M. = Markt Im übrigen siehe Seite 1.	Fläche in ha	Zahl der		Ortsanwesende Bevölkerung															
		Ort- schaf- ten	Haus- hal- tungen	im gan- zen	nach dem Geschlecht		nach dem Familienstand					nach dem Religionsbekenntnis				nach der Staats- angehörigkeit			
					männlich	weiblich	ledig	ver- heiratet	verwitwet	geschieden	unermittelt	katholisch	protestan- tisch	israelit.	sonst. und unermittelt	Bayern	Uebrige Reichs- g.	Ausländer	unermittelt
28. Böhen	2050 ₁₀	26	172	878	463	415	586	248	44	—	—	877	1	—	—	847	24	7	—
29. Daxberg	444 ₈₅	2	39	199	103	96	124	66	9	—	—	185	14	—	—	195	3	1	—
30. Dietratried	317 ₈₀	1	32	160	77	83	101	54	5	—	—	154	6	—	—	155	5	—	—
31. Egg a. d. Günz	1161 ₃₈	2	105	530	249	281	350	149	31	—	—	529	1	—	—	526	4	—	—
32. Engetried	746 ₈₁	12	93	472	225	247	303	152	15	2	—	471	1	—	—	456	10	6	—
33. Erkheim, M.	1556 ₅₂	4	191	971	473	498	604	312	53	2	—	600	371	—	—	950	19	2	—
34. Frechenrieden	1277 ₅₂	4	99	557	296	261	386	144	27	—	—	556	1	—	—	552	4	1	—
35. Frickenhausen	679 ₀₅	3	80	408	195	213	257	133	18	—	—	4	404	—	—	408	—	—	—
36. Gottenau	527 ₈₄	2	41	224	109	115	141	78	5	—	—	222	2	—	—	219	5	—	—
37. Günz	883 ₄₂	2	66	369	186	183	241	108	20	—	—	343	25	—	1	357	12	—	—
38. Guggenberg	1470 ₈₃	10	89	599	264	335	445	142	12	—	—	597	1	1	—	585	6	8	—
39. Haitzen	993 ₅₇	13	60	351	180	171	230	107	14	—	—	348	3	—	—	348	3	—	—
40. Hawangen	1650 ₈₆	2	139	680	324	356	428	215	37	—	—	676	4	—	—	665	9	6	—
41. Holzgünz	616 ₃₄	2	61	321	156	165	201	97	23	—	—	320	1	—	—	313	8	—	—
42. Lachen	1420 ₄₉	11	157	736	383	353	440	260	36	—	—	373	363	—	—	705	21	10	—
43. Lannenbergl	721 ₉₃	11	46	306	157	149	218	78	10	—	—	305	1	—	—	305	1	—	—
44. Lauben	1161 ₂₂	3	115	500	232	268	301	167	32	—	—	3	497	—	—	497	2	1	—
45. Markt-Retten- bach, M.	538 ₅₇	1	158	628	330	298	364	234	29	1	—	623	4	1	—	610	16	2	—
46. Niederdorf	569 ₃₆	3	59	320	170	150	216	96	8	—	—	318	2	—	—	317	3	—	—
47. Ollarzried	927 ₉₈	10	72	444	236	208	316	110	18	—	—	443	1	—	—	435	8	1	—
48. Ottobeuren, M.	888 ₁₈	2	527	2194	1052	1142	1333	710	150	1	—	2157	37	—	—	2143	45	6	—
49. Schlegelsberg	653 ₃₄	2	43	234	124	110	158	67	9	—	—	217	17	—	—	229	5	—	—
50. Schwaighausen	593 ₀₈	1	44	242	128	114	159	75	8	—	—	242	—	—	—	233	9	—	—
51. Sontheim	1509 ₇₃	6	188	969	490	479	628	301	39	1	—	951	17	—	1	952	16	1	—
52. Ungerhausen	699 ₄₂	1	85	482	237	245	314	144	24	—	—	477	5	—	—	476	5	1	—
53. Westerheim	1226 ₄₉	4	137	668	310	358	447	188	33	—	—	668	—	—	—	655	13	—	—
54. Wineden	432 ₆₃	1	24	128	62	66	87	38	3	—	—	128	—	—	—	128	—	—	—
55. Wolfertschwenden Ausmärk. Bezirke	561 ₇₂ 735 ₂₈	1	89	424	221	203	260	146	17	1	—	418	6	—	—	416	8	—	—
A.-G. Ottobeuren	29767 ₀₅	153	3215	16103	7984	8119	10381	4941	770	11	—	14125	1974	2	2	15748	296	59	—
Landbezirk d. Amts- gerichts Memmingen	26616 ₉₃	189	3089	15346	7430	7916	9746	4825	763	6	6	11508	3803	28	7	14137	1112	91	6
Summe Bezirksamt Memmingen	56383 ₉₆	342	6304	31449	15414	16035	20127	9766	1533	17	6	25633	5777	30	9	29885	1408	150	6

12. Bezirksamt Mindelheim.

(Amtsgerichte Mindelheim und Türkheim.)

Bezirkskommando **Mindelheim**. Landbauamt **Memmingen**. Straßen- und Flußbauamt **Augsburg**. Eichamt **Kaufbeuren**.

I. Amtsgericht Mindelheim.

Landgericht **Memmingen**. Oberlandesgericht **Augsburg**. Rentamt **Mindelheim**. Notariat **Mindelheim**. Sitz eines Brandversicherungs-Inspektors zu **Mindelheim** (Inspektionsbezirk **Mindelheim**).

Standesamtsbezirke im ganzen 27. A. Kombinierte: **Dirlewang**: Dirlewang, Helchenried. — **Eutenhausen**: Eutenhausen, Mussenhausen. — **Köngetried**: Köngetried, Saulengrain. — **Mindelau**: Mindelau, Altensteig. — **Mindelheim**: Mindelheim, Gernstall, Heimenegg. — **Oberauerbach**: Oberauerbach, Unterauerbach. — **Pfaffenhausen**: Pfaffenhausen, Egelhofen, Weilbach. — **Salgen**: Salgen, Bronnen. B. Die übrigen Gemeinden bilden je einen Standesamtsbezirk für sich.

In der Bevölkerungsziffer für die Gemeinde Mindelheim sind 17 aktive Militärpersonen inbegriffen.

Gemeinden	Fläche in ha	Zahl der		Ortsanwesende Bevölkerung															
		Ort- schaf- ten	Haus- hal- tungen	im gan- zen	nach dem Geschlecht		nach dem Familienstand					nach dem Religionsbekenntnis				nach der Staats- angehörigkeit			
					männlich	weiblich	ledig	ver- heiratet	verwitwet	geschieden	unermittelt	katholisch	protestan- tisch	israelit.	sonst. und unermittelt	Bayern	Uebrig Reichsang.	Ausländer	unermittelt
1. Altensteig . . .	747 ⁹⁰	2	51	264	135	129	161	92	10	1	—	264	—	—	—	261	3	—	—
2. Apfeltrach . . .	753 ⁴³	1	62	293	153	140	186	97	9	1	—	293	—	—	—	292	—	1	—
3. Bedernau . . .	1232 ⁷⁹	6	145	717	337	380	453	222	42	—	—	711	6	—	—	713	4	—	—
4. Breitenbrunn . .	1698 ³²	9	188	874	426	448	543	288	43	—	—	873	1	—	—	862	10	2	—
5. Bronnen . . .	506 ²²	2	41	220	108	112	144	71	5	—	—	220	—	—	—	220	—	—	—
6. Dirlewang, M. . .	1316 ³⁷	5	159	730	334	396	432	247	51	—	—	719	11	—	—	723	7	—	—
7. Dorschhausen . .	349 ³³	1	44	216	107	109	139	67	10	—	—	216	—	—	—	216	—	—	—
8. Egelhofen . . .	572 ⁰⁴	5	48	238	110	128	153	61	24	—	—	238	—	—	—	236	2	—	—
9. Erisried . . .	549 ⁷⁹	3	62	327	158	169	208	110	9	—	—	327	—	—	—	324	1	1	1
10. Eutenhausen . .	382 ⁷³	2	37	191	91	100	111	71	9	—	—	191	—	—	—	187	4	—	—
11. Gernstall . . .	458 ²⁶	4	35	200	91	109	134	63	3	—	—	199	1	—	—	196	4	—	—
12. Hausen . . .	1028 ⁶¹	2	91	515	261	254	338	157	18	2	—	512	2	1	—	508	4	3	—
13. Heimenegg . . .	213 ³¹	1	19	101	44	57	64	33	4	—	—	101	—	—	—	101	—	—	—
14. Helchenried . . .	255 ⁴⁵	1	19	95	40	55	64	28	3	—	—	94	1	—	—	94	1	—	—
15. Kirchdorf . . .	819 ⁰⁰	1	104	499	240	259	314	155	30	—	—	499	—	—	—	493	4	2	—
16. Köngetried . . .	494 ⁰⁴	3	65	314	148	166	209	87	18	—	—	312	2	—	—	314	—	—	—
17. Loppnhausen . .	1258 ³⁶	3	105	626	305	321	392	197	37	—	—	626	—	—	—	623	3	—	—
18. Mindelau . . .	704 ¹⁸	3	63	280	129	151	176	90	13	1	—	277	3	—	—	276	3	1	—
19. Mindelheim, St. .	1784 ³¹	4	1078	4403	1983	2420	2655	1380	364	4	—	4198	191	14	—	4253	124	26	—
20. Mussenhausen . .	347 ⁵⁴	1	33	185	90	95	126	52	6	—	1	185	—	—	—	179	6	—	—
21. Nassenbeuren . .	1230 ⁹⁵	3	110	663	272	391	469	168	25	1	—	655	8	—	—	636	26	1	—
22. Oberauerbach . .	351 ⁵³	1	45	220	98	122	136	72	12	—	—	219	1	—	—	220	—	—	—
23. Oberegg . . .	871 ⁵⁶	3	67	420	201	219	310	93	17	—	—	420	—	—	—	420	—	—	—
24. Oberkammlach . .	1348 ⁷³	5	154	750	364	386	455	256	39	—	—	748	2	—	—	735	9	6	—
25. Oberrieden . . .	1438 ¹⁴	5	161	817	421	396	517	255	45	—	—	813	4	—	—	808	3	6	—
26. Pfaffenhausen, M.	638 ⁵⁵	1	199	973	433	540	643	262	66	2	—	969	4	—	—	959	13	1	—
27. Salgen . . .	791 ⁶¹	1	83	399	198	201	248	134	17	—	—	395	4	—	—	395	4	—	—
28. Saulengrain . . .	248 ²⁸	1	21	114	55	59	76	35	3	—	—	114	—	—	—	114	—	—	—
29. Schöneberg . . .	676 ⁸⁰	1	72	374	184	190	251	110	13	—	—	374	—	—	—	374	—	—	—
30. Stetten . . .	740 ⁷⁶	2	99	454	219	235	276	156	22	—	—	441	12	1	—	442	8	4	—
31. Unterauerbach . .	296 ⁷⁹	1	28	142	67	75	88	43	11	—	—	142	—	—	—	142	—	—	—
32. Unteregg . . .	660 ⁸⁷	3	65	356	189	167	240	98	18	—	—	356	—	—	—	356	—	—	—
33. Unterkammlach . .	1322 ⁶⁰	5	117	598	304	294	371	198	29	—	—	565	33	—	—	597	1	—	—
34. Unterrieden . . .	645 ¹⁶	1	75	411	206	205	266	126	19	—	—	410	1	—	—	410	1	—	—

I. Amtsgericht Mindelheim (Schluß).

Gemeinden St. = Stadt St.V. = Städtische Verfassung M. = Markt Im übrigen siehe Seite 1.	Fläche in ha	Zahl der		Ortsanwesende Bevölkerung															
		Ort- schaf- ten	Haus- hal- tungen	im gan- zen	nach dem Geschlecht		nach dem Familienstand					nach dem Religionsbekenntnis				nach der Staats- angehörigkeit			
					männlich	weiblich	ledig	ver- heiratet	verwitwet	geschieden	unermittelt	katholisch	protestan- tisch	israelit.	sonst. und unermittelt	Bayern	Uebrige Reichsang.	Ausländer	unermittelt
35. Warmisried . .	832 ₇₇	1	90	400	200	200	254	119	27	—	—	397	2	1	—	390	—	10	—
36. Weilbach . . .	228 ₃₁	1	30	170	84	86	119	40	11	—	—	170	—	—	—	170	—	—	—
37. Westernach . .	612 ₆₉	3	59	335	158	177	227	88	20	—	—	333	2	—	—	335	—	—	—
Ausmärk. Bezirk . .	455 ₈₃																		
Summe Amtsgericht Mindelheim	28864 ₁₁	97	3924	18884	8943	9941	11948	5821	1102	12	1	18576	291	17	—	18574	245	64	1

II. Amtsgericht Türkheim.

Landgericht Memmingen. Oberlandesgericht Augsburg. Rentamt Türkheim. Notariat Türkheim.
Brandversicherungs-Inspektionsbezirk Mindelheim.

Standesamtsbezirke im ganzen 19. A. Kombinierte: Kirchheim: Kirchheim, Derndorf, Spöck. — Markt-Wald: Markt-Wald, Anhofen, Oberneufnach. — Siebnach: Siebnach, Traunried. — Unterrammungen: Unterrammungen, Oberrammungen. B. Die übrigen Gemeinden bilden je einen Standesamtsbezirk für sich.

38. Amberg	1006 ₇₂	2	112	517	247	270	306	175	36	—	—	511	6	—	—	512	—	5	—				
39. Anhofen	1180 ₉₇	3	46	317	170	147	217	84	16	—	—	316	1	—	—	317	—	—	—				
40. Derndorf	815 ₈₉	1	71	409	190	219	253	135	20	1	—	408	1	—	—	408	1	—	—				
41. Eppishausen	1194 ₉₈	3	131	629	317	312	395	205	29	—	—	627	2	—	—	626	3	—	—				
42. Ettringen	2007 ₈₄	5	181	956	475	481	616	287	53	—	—	945	9	1	1	942	6	8	—				
43. Haselbach	1572 ₂₆	1	115	590	279	311	379	173	38	—	—	589	—	—	1	589	—	1	—				
44. Immelstetten	454 ₀₈	1	99	463	231	232	281	159	23	—	—	461	1	1	—	456	7	—	—				
45. Irsingen	799 ₄₁	2	60	304	148	156	189	97	18	—	—	303	1	—	—	288	15	1	—				
46. Kirchheim, M.	988 ₂₃	1	194	913	434	479	550	318	45	—	—	912	—	—	1	896	16	1	—				
47. Königshausen	552 ₃₇	6	44	247	131	116	160	75	12	—	—	247	—	—	—	247	—	—	—				
48. Markt-Wald, M. . . .	1036 ₈₄	2	129	565	284	281	348	174	42	1	—	564	1	—	—	565	—	—	—				
49. Mattsies	1273 ₆₆	2	120	567	285	282	340	193	32	2	—	559	8	—	—	542	14	11	—				
50. Mörgen	623 ₅₅	1	51	273	145	128	166	89	18	—	—	271	2	—	—	273	—	—	—				
51. Oberneufnach	413 ₂₆	1	63	354	169	185	230	106	18	—	—	354	—	—	—	354	—	—	—				
52. Oberrammungen . . .	889 ₈₇	1	77	410	191	219	255	132	23	—	—	408	2	—	—	405	5	—	—				
53. Siebnach	1242 ₅₄	2	104	545	279	266	353	160	32	—	—	545	—	—	—	544	1	—	—				
54. Spöck	350 ₈₀	2	26	147	72	75	96	43	8	—	—	147	—	—	—	147	—	—	—				
55. Stockheim	835 ₀₀	1	79	384	192	192	236	126	22	—	—	384	—	—	—	384	—	—	—				
56. Traunried	803 ₃₁	4	43	262	115	147	173	78	11	—	—	262	—	—	—	262	—	—	—				
57. Türkheim, M.	2539 ₇₆	6	418	1937	902	1035	1226	578	133	—	—	1923	13	1	—	1901	35	1	—				
58. Tussenhausen, M. . .	1234 ₄₆	2	173	858	432	426	527	294	37	—	—	854	4	—	—	857	1	—	—				
59. Unterrammungen . . .	1036 ₂₈	1	83	440	216	224	290	126	24	—	—	440	—	—	—	439	1	—	—				
60. Wiedergeltingen . . .	1161 ₃₆	2	134	644	327	317	396	214	34	—	—	642	2	—	—	637	1	6	—				
61. Wörishofen	2433 ₀₂	4	415	2660	1114	1546	1893	632	126	9	—	2495	148	11	6	2139	298	223	—				
62. Zaisertshofen	852 ₂₁	2	122	622	309	313	388	211	23	—	—	622	—	—	—	618	4	—	—				
Ausmärk. Bezirke . . .	817 ₆₀																						
A.-G. Türkheim	28115 ₆₇	58	3090	16013	7654	8359	10263	4864	873	13	—	15789	201	14	9	15348	408	257	—				
„ Mindelheim	28864 ₁₁	97	3924	18884	8943	9941	11948	5821	1102	12	1	18576	291	17	—	18574	245	64	1				
Summe Bezirksamt Mindelheim	56979 ₇₈	155	7014	34897	16597	18300	22211	10685	1975	25	1	34365	492	31	9	33922	653	321	1				

13. Bezirksamt Neuburg a. Donau.

(Landbezirk des Amtsgerichts Neuburg a. D. und Amtsgericht Raün.)

Bezirkskommando **Dillingen**. Landbauamt **Donauwörth**. Straßen- und Flußbauamt und Eichamt **Neuburg a. D.**

I. Landbezirk des Amtsgerichts Neuburg a. D.

Landgericht **Neuburg a. D.** Oberlandesgericht **Augsburg**. Rentamt **Neuburg a. D.** Notariate **Neuburg a. D. I** und **II**. Brandversicherungs-Inspektionsbezirk **Ingolstadt**.**Standesamtsbezirke im ganzen 41.** A. Kombinierte: **Bertoldsheim:** Bertoldsheim, Eribach. — **Hollenbach:** Hollenbach, Fernmittenhausen. — **Stappberg:** Stappberg, Hatzenhofen, Riedensheim. — **Straß:** Straß, Moos. — **Wagenhofen:** Wagenhofen, Ballersdorf. B. Die übrigen Gemeinden bilden je einen Standesamtsbezirk für sich.

Gemeinden St. = Stadt St.V. = Städtische Verfassung M. = Markt Im übrigen siehe Seite 1.	Fläche in ha	Zahl der		Ortsanwesende Bevölkerung															
		Ort- schaf- ten	Haus- hal- tungen	im gan- zen	nach dem Geschlecht		nach dem Familienstand					nach dem Religionsbekenntnis				nach der Staats- angehörigkeit			
					männlich	weiblich	ledig	ver- heiratet	verwitwet	geschieden	unermittelt	katholisch	protestan- tisch	israelit.	sonst. und unermittelt	Bayern	Uebrig Reichsang.	Ausländer	unermittelt
1. Ambach	278 ₅₆	2	41	212	94	118	133	70	9	—	—	209	3	—	—	206	6	—	—
2. Attenfeld . . .	526 ₄₅	2	26	165	83	82	114	45	6	—	—	165	—	—	—	165	—	—	—
3. Ballersdorf . .	142 ₇₈	1	25	121	59	62	71	42	8	—	—	115	6	—	—	115	6	—	—
4. Bergen	683 ₂₁	2	78	393	198	195	238	125	30	—	—	393	—	—	—	393	—	—	—
5. Bergheim . . .	1503 ₄₉	2	85	432	212	220	267	142	22	—	1	431	—	—	1	431	—	—	1
6. Bertoldsheim . .	1272 ₅₇	1	97	520	236	284	316	181	23	—	—	520	—	—	—	520	—	—	—
7. Bittenbrunn . .	656 ₉₆	5	63	305	143	162	191	96	18	—	—	275	30	—	—	302	—	3	—
8. Bruck	613 ₇₀	3	73	369	179	190	217	131	21	—	—	276	92	—	1	369	—	—	—
9. Burgheim, M. . .	1664 ₉₇	4	264	1209	576	633	726	418	63	2	—	1206	3	—	—	1202	7	—	—
10. Dezenacker . .	364 ₀₂	1	28	146	75	71	100	40	6	—	—	146	—	—	—	146	—	—	—
11. Dinkelshausen .	558 ₅₈	2	31	216	104	112	152	54	10	—	—	214	2	—	—	216	—	—	—
12. Ehekirchen . .	694 ₀₄	3	76	390	194	196	240	137	13	—	—	385	5	—	—	388	—	2	—
13. Erlbach	216 ₂₃	1	19	96	48	48	59	29	8	—	—	96	—	—	—	96	—	—	—
14. Feldkirchen . .	862 ₆₅	4	62	316	159	157	207	101	8	—	—	269	47	—	—	316	—	—	—
15. Fernmittenhausen	397 ₈₆	3	26	128	68	60	80	40	8	—	—	128	—	—	—	128	—	—	—
16. Grasheim . . .	487 ₀₇	1	79	411	188	223	252	143	16	—	—	243	157	—	11	410	1	—	—
17. Hatzenhofen . .	355 ₉₅	1	27	113	54	59	60	45	8	—	—	108	5	—	—	113	—	—	—
18. Heinrichsheim .	196 ₉₅	2	64	313	150	163	189	113	11	—	—	114	199	—	—	307	6	—	—
19. Hollenbach . . .	657 ₃₀	1	58	315	148	167	198	104	13	—	—	303	12	—	—	313	1	1	—
20. Hütting	1519 ₉₄	6	70	395	187	208	248	130	17	—	—	389	6	—	—	394	1	—	—
21. Joshofen	370 ₇₈	1	43	214	102	112	131	70	13	—	—	214	—	—	—	214	—	—	—
22. Karlshuld . . .	1484 ₈₆	2	291	1445	703	742	849	531	65	—	—	1316	129	—	—	1437	5	3	—
23. Karlskron . . .	1842 ₆₉	13	258	1248	619	629	735	463	50	—	—	1162	86	—	—	1232	14	2	—
24. Klingsmoos . .	494 ₆₅	1	83	430	198	232	275	140	14	1	—	343	75	—	12	430	—	—	—
25. Leidling	394 ₃₄	1	46	237	135	102	148	80	9	—	—	236	1	—	—	235	2	—	—
26. Lichtenau . . .	1027 ₂₉	1	59	314	160	154	196	101	17	—	—	307	7	—	—	314	—	—	—
27. Ludwigsmoos . .	590 ₈₈	2	86	489	247	242	315	154	20	—	—	330	159	—	—	487	2	—	—
28. Mauern	709 ₆₁	3	50	246	124	122	151	81	14	—	—	246	—	—	—	246	—	—	—
29. Moos	222 ₅₆	1	19	113	63	50	70	38	5	—	—	112	1	—	—	113	—	—	—
30. Oberhausen . .	971 ₄₀	4	52	302	151	151	199	94	9	—	—	271	26	—	5	300	2	—	—
31. Ortlfing	437 ₁₂	2	36	156	77	79	90	63	3	—	—	156	—	—	—	156	—	—	—
32. Rennertshofen, M.	452 ₄₇	1	163	697	325	372	395	258	44	—	—	690	7	—	—	688	5	4	—
33. Ried	686 ₂₅	3	80	429	207	222	263	138	28	—	—	351	78	—	—	427	1	1	—
34. Riedensheim . .	709 ₉₁	2	38	186	94	92	109	69	8	—	—	185	—	—	1	185	—	1	—
35. Rohrbach . . .	1014 ₇₆	1	42	196	93	103	120	62	14	—	—	196	—	—	—	196	—	—	—
36. Rohrenfels . . .	1001 ₂₂	5	77	455	222	233	285	143	27	—	—	450	5	—	—	455	—	—	—

I. Landbezirk des Amtsgerichts Neuburg a. D. (Schluß).

Gemeinden St. = Stadt St.V. = Städtische Verfassung M. = Markt Im übrigen siehe Seite 1.	Fläche in ha	Zahl der		Ortsanwesende Bevölkerung															
		Ort- schaf- ten	Haus- hal- tungen	im gan- zen	nach dem Geschlecht		nach dem Familienstand					nach dem Religionsbekenntnis				nach der Staats- angehörigkeit			
					männlich	weiblich	ledig	ver- heiratet	verwitwet	geschieden	unermittelt	katholisch	protestan- tisch	israelit.	sonst. und unermittelt	Bayern	Uebrig Reichsang.	Ausländer	unermittelt
37. Seiboldsdorf . .	471 ⁶³	2	24	187	95	92	128	55	4	—	—	187	—	—	—	183	4	—	—
38. Sinning	932 ⁷¹	4	75	416	209	207	267	135	14	—	—	397	17	—	2	416	—	—	—
39. Steppberg . . .	578 ²⁵	4	56	278	138	140	170	101	7	—	—	264	14	—	—	260	13	5	—
40. Straß	439 ⁹¹	2	48	276	145	131	174	93	9	—	—	267	8	—	1	273	3	—	—
41. Trugenhofen . .	590 ⁹⁶	4	52	275	142	133	161	100	14	—	—	274	1	—	—	267	8	—	—
42. Unterhausen . .	612 ⁴⁷	1	64	358	174	184	224	117	17	—	—	347	11	—	—	357	—	1	—
43. Untermaxfeld . .	3100 ⁵²	7	196	1062	527	535	662	361	39	—	—	416	636	—	10	1057	5	—	—
44. Unterstall . . .	860 ⁸⁰	1	63	357	174	183	233	107	17	—	—	357	—	—	—	357	—	—	—
45. Wagenhofen . .	721 ⁷⁷	5	45	256	126	130	174	76	6	—	—	216	40	—	—	256	—	—	—
46. Weichering . . .	778 ⁰⁵	3	130	662	321	341	402	227	33	—	—	612	50	—	—	659	3	—	—
47. Zell	1458 ⁰⁵	7	92	524	271	253	325	178	21	—	—	343	181	—	—	523	1	—	—
Ausmärk. Bezirke .	2704 ¹⁰																		
Landbezirk d. Amts- gerichts Neuburg a.D.	39312 ²⁹	130	3560	18373	8997	9376	11309	6221	839	3	1	16230	2099	—	44	18253	96	23	1

II. Amtsgericht Rain.

Landgericht **Neuburg a.D.** Oberlandesgericht **Augsburg.** Rentamt **Rain.** Notariat **Rain.** Brandversicherungs-
Inspektionsbezirk **Donauwörth.**

Standesamtsbezirke im ganzen IS. A. Kombinierte: **Bayerdilling:** Bayerdilling, Wächtering. — **Bonsal:** Bonsal, Buch. — **Echshheim:** Echshheim, Kühnhausen, Reicherstein, Wiesenbach. — **Gempfung:** Gempfung, Etting, Kunding, Sallach, Wengen. — **Haselbach:** Haselbach, Weihdorf. — **Holzheim:** Holzheim, Bergendorf, Pessenburgheim, Riedheim, Stadel, Wallerdorf. — **Neukirchen:** Neukirchen, Heimpersdorf. — **Oberbaar:** Oberbaar, Unterbaar. — **Rain:** Rain, Mittelstetten, Unterpeiching. — **Walda:** Walda, Schönesberg.
B. Die übrigen Gemeinden bilden je einen Standesamtsbezirk für sich.

48. Bayerdilling . . .	1034 ₃₉	1	99	514	247	267	320	171	23	—	—	511	3	—	—	511	3	—
49. Bergendorf . . .	253 ₇₈	2	22	117	54	63	76	31	10	—	—	117	—	—	—	117	—	—
50. Bonsal . . .	382 ₀₂	1	36	187	83	104	108	68	11	—	—	187	—	—	—	187	—	—
51. Buch . . .	604 ₇₉	2	40	229	110	119	147	73	9	—	—	229	—	—	—	229	—	—
52. Echshheim . . .	494 ₈₅	1	42	219	102	117	139	70	10	—	—	219	—	—	—	218	—	1
53. Etting . . .	531 ₃₇	4	41	203	99	104	122	73	8	—	—	203	—	—	—	203	—	—
54. Feldheim . . .	1087 ₁₈	3	96	436	215	221	259	149	27	1	—	430	6	—	—	426	6	4
55. Gempfung . . .	681 ₀₇	3	67	348	178	170	217	119	12	—	—	348	—	—	—	346	—	2
56. Haselbach . . .	783 ₆₄	2	30	131	60	71	74	44	13	—	—	131	—	—	—	130	1	—
57. Heimpersdorf . .	454 ₂₇	4	22	142	71	71	98	35	9	—	—	142	—	—	—	141	1	—
58. Holzheim . . .	555 ₄₀	2	68	303	131	172	168	110	25	—	—	303	—	—	—	303	—	—
59. Ildorf . . .	633 ₇₈	2	66	384	175	209	254	109	21	—	—	384	—	—	—	384	—	—
60. Kühnhausen . . .	313 ₆₃	1	27	176	80	96	118	52	5	1	—	176	—	—	—	176	—	—
61. Kunding . . .	220 ₇₆	1	23	107	53	54	64	34	9	—	—	107	—	—	—	107	—	—
62. Mittelstetten . .	806 ₅₅	2	23	152	80	72	100	43	9	—	—	141	—	—	11	144	8	—
63. Münster . . .	1766 ₃₀	5	138	669	332	337	395	231	39	4	—	645	24	—	—	655	14	—
64. Neukirchen . . .	628 ₁₈	3	72	335	156	179	207	100	28	—	—	334	1	—	—	335	—	—
65. Niederschönenfeld	343 ₀₉	1	59	440	303	137	325	103	11	1	—	377	63	—	—	430	4	6

II. Amtsgericht Rain (Schluß).

Gemeinden St. = Stadt St.V. = Städtische Verfassung M. = Markt Im übrigen siehe Seite 1.	Fläche in ha	Zahl der		Ortsanwesende Bevölkerung															
		Ort- schaf- ten	Haus- hal- tungen	im gan- zen	nach dem Geschlecht		nach dem Familienstand					nach dem Religionsbekenntnis				nach der Staats- angehörigkeit			
					männlich	weiblich	ledig	ver- heiratet	verwitwet	geschieden	unermittelt	katholisch	protestan- tisch	israelit.	sonst. und unermittelt	Bayern	Uebrige Reichsang.	Ausländer	unermittelt
66. Oberbaar . . .	324 ₀₃	1	59	274	134	140	161	91	22	—	—	273	1	—	—	273	1	—	—
67. Oberpeiching . .	679 ₉₀	2	39	217	104	113	155	51	11	—	—	217	—	—	—	217	—	—	—
68. Pessenburghheim .	611 ₈₂	3	42	232	117	115	144	78	10	—	—	232	—	—	—	232	—	—	—
69. Rain, St. . . .	1358 ₅₉	1	334	1557	771	786	933	513	111	—	—	1527	30	—	—	1540	17	—	—
70. Reicherstein . . .	305 ₀₉	1	31	173	85	88	102	59	12	—	—	173	—	—	—	173	—	—	—
71. Riedheim	343 ₃₇	1	36	168	75	93	99	56	13	—	—	168	—	—	—	168	—	—	—
72. Sallach	354 ₄₈	1	22	136	68	68	87	45	4	—	—	136	—	—	—	136	—	—	—
73. Schönesberg . . .	455 ₀₁	2	38	190	84	106	121	56	13	—	—	190	—	—	—	190	—	—	—
74. Schorn	479 ₇₈	3	49	227	110	117	134	85	8	—	—	220	6	—	1	223	4	—	—
75. Stadel	198 ₀₈	1	24	121	52	69	74	39	8	—	—	121	—	—	—	120	1	—	—
76. Staudheim	641 ₉₃	1	48	239	110	129	144	80	15	—	—	235	4	—	—	239	—	—	—
77. Thierhaupten . . .	2407 ₉₀	3	188	992	483	509	624	320	47	1	—	982	10	—	—	985	7	—	—
78. Unterbaar	911 ₉₄	2	60	268	132	136	157	99	12	—	—	266	2	—	—	253	15	—	—
79. Unterpeiching . .	553 ₇₂	1	21	90	43	47	47	35	7	1	—	90	—	—	—	90	—	—	—
80. Wächtering . . .	630 ₀₇	5	30	160	75	85	102	47	11	—	—	160	—	—	—	159	1	—	—
81. Walda	1043 ₃₂	5	62	304	151	153	190	103	11	—	—	303	1	—	—	304	—	—	—
82. Wallerdorf	567 ₀₆	3	50	304	148	156	211	89	4	—	—	304	—	—	—	304	—	—	—
83. Weihdorf	391 ₅₉	1	53	279	140	139	170	97	12	—	—	279	—	—	—	274	—	5	—
84. Wengen	596 ₀₈	3	38	194	105	89	123	63	8	—	—	194	—	—	—	194	—	—	—
85. Wiesenbach . . .	538 ₇₄	1	40	192	94	98	111	71	10	—	—	192	—	—	—	192	—	—	—
Ausmärk. Bezirke . .	1267 ₃₉																		
A.-G. Rain	26235 ₄₉	81	2235	11403	5610	5799	7080	3692	628	9	—	11246	151	—	12	11308	83	18	—
Landbezirk d. Amts- gerichts Neuburg a.D.	39312 ₂₉	130	3560	18373	8997	9376	11309	6221	839	3	1	16230	2099	—	44	18253	96	23	1
Summe Bezirksamt Neuburg a. D.	65547 ₇₈	211	5795	29782	14607	15175	18389	9913	1467	12	1	27476	2250	—	56	29561	179	41	1

14. Bezirksamt Neu-Ulm.

(Landbezirk des Amtsgerichts Neu-Ulm und Amtsgericht Weißenhorn.)

Bezirkskommando **Mindelheim**. Landbauamt **Augsburg**. Straßen- und Flußbauamt **Dillingen**. Eichamt **Günzburg**.

I. Landbezirk des Amtsgerichts Neu-Ulm.

Landgericht **Memmingen**. Oberlandesgericht **Augsburg**. Rentamt **Neu-Ulm**. Notariat **Neu-Ulm**.Brandversicherungs-Inspektionsbezirk **Günzburg**.

Standesamtsbezirke im ganzen 15. A. Kombinierte: **Aufheim**: Aufheim, Gerlenhofen. — **Holzheim**: Holzheim, Neuhausen. — **Holzschwang**: Holzschwang, Hausen. — **Oberfahlheim**: Oberfahlheim, Leibi, Nersingen, Unterfahlheim. — **Pfuhl**: Pfuhl, Offenhausen. B. Die übrigen Gemeinden bilden je einen Standesamtsbezirk für sich, mit Ausnahme der Gemeinde Silheim, welche zum Standesamtsbezirk **Ettlishofen** (A.-G. Weißenhorn) gehört.

1. Aufheim	305 ₅₄	1	61	285	142	143	175	91	16	3	—	252	33	—	—	263	22	—	—
2. Ay	351 ₃₇	1	156	714	331	383	451	233	29	1	—	563	151	—	—	432	252	30	—
3. Burlafingen . .	705 ₁₄	1	85	460	220	240	303	130	27	—	—	414	46	—	—	406	54	—	—
4. Finningen . . .	711 ₀₄	1	52	283	135	148	189	84	10	—	—	262	21	—	—	274	9	—	—

I. Landbezirk des Amtsgerichts Neu-Ulm (Schluß).

Gemeinden St. = Stadt St.V. = Städtische Verfassung M. = Markt Im übrigen siehe Seite 1.	Fläche in ha	Zahl der		Ortsanwesende Bevölkerung															
		Ort- schaf- ten	Haus- halt- tungen	im gan- zen	nach dem Geschlecht		nach dem Familienstand					nach dem Religionsbekenntnis				nach der Staats- angehörigkeit			
					männlich	weiblich	ledig	ver- heiratet	verwitwet	geschieden	unermittelt	katholisch	protestan- tisch	israelit.	sonst. und unermittelt	Bayern	Uebrigere Reichsang.	Ausländer	unermittelt
5. Gerlenhofen . .	615 ₃₀	5	65	342	169	173	209	122	11	—	—	260	82	—	—	254	71	17	—
6. Hausen	472 ₃₉	3	35	188	100	88	126	55	7	—	—	22	166	—	—	165	23	—	—
7. Holzheim . . .	614 ₃₃	1	96	437	203	234	282	128	27	—	—	435	2	—	—	429	5	3	—
8. Holzschwang .	814 ₂₂	4	97	464	224	240	278	163	22	1	—	25	439	—	—	428	36	—	—
9. Kadeltshofen .	837 ₄₄	2	70	372	177	195	250	100	22	—	—	370	2	—	—	369	3	—	—
10. Leibi	420 ₉₉	1	33	171	78	93	108	55	8	—	—	163	8	—	—	171	—	—	—
11. Nersingen . .	469 ₆₄	1	79	349	179	170	210	125	14	—	—	308	41	—	—	330	18	1	—
12. Neuhausen . .	149 ₄₁	1	42	183	95	88	105	68	10	—	—	183	—	—	—	178	5	—	—
13. Oberelchingen	730 ₂₁	1	100	460	231	229	275	165	20	—	—	457	3	—	—	433	21	6	—
14. Oberfahlheim .	389 ₄₄	1	48	216	101	115	143	62	10	1	—	214	2	—	—	204	8	4	—
15. Offenhausen .	302 ₃₈	3	72	353	173	180	222	111	19	1	—	65	288	—	—	256	97	—	—
16. Pfuhl	984 ₃₂	1	275	1402	670	732	862	479	61	—	—	33	1367	1	1	1261	141	—	—
17. Reutti	679 ₉₃	2	57	262	125	137	152	91	19	—	—	11	251	—	—	235	27	—	—
18. Silheim	406 ₇₀	1	35	161	76	85	97	51	13	—	—	161	—	—	—	160	1	—	—
19. Steinheim . . .	828 ₁₀	1	61	339	162	177	211	112	16	—	—	12	327	—	—	337	1	1	—
20. Straß	666 ₈₃	1	66	310	152	158	196	100	14	—	—	309	1	—	—	299	11	—	—
21. Thalfingen . .	881 ₅₇	1	79	385	195	190	240	130	15	—	—	361	24	—	—	340	44	1	—
22. Unterechingen	876 ₉₉	1	131	593	296	297	343	219	31	—	—	578	15	—	—	526	67	—	—
23. Unterfahlheim	481 ₃₂	1	40	203	98	105	135	58	10	—	—	203	—	—	—	197	6	—	—
Landbezirk d. Amts- gerichts Neu-Ulm	13694 ₆₀	36	1835	8932	4332	4600	5562	2932	431	7	—	5661	3269	1	1	7947	922	63	—

II. Amtsgericht Weißenhorn.

Landgericht Memmingen. Oberlandesgericht Augsburg. Rentamt Weißenhorn. Notariat Weißenhorn.
Brandversicherungs-Inspektionsbezirk Günzburg.

Standesamtsbezirke im ganzen 19. A. Kombinierte: Beuren: Beuren, Balmertshofen. — Ettlshofen: Ettlshofen, Rannertshofen, Silheim (A.-G. Neu-Ulm). — Illerberg: Illerberg, Emershofen, Thal. — Meßhofen: Meßhofen, Ingstetten. — Oberhausen: Oberhausen, Niederhausen. — Pfaffenhofen a. d. R.: Pfaffenhofen a. d. R., Berg, Erbishofen, Roth, Volkertshofen. — Wallenhausen: Wallenhausen, Biberberg. — Weißenhorn: Weißenhorn, Grafertshofen. — Wullenstetten: Wullenstetten, Hittstetten. B. Die übrigen Gemeinden bilden je einen Standesamtsbezirk für sich.

24. Attenhofen . . .	715 ₂₀	2	102	450	223	227	274	160	16	—	—	439	11	—	—	446	4	—	—
25. Balmertshofen . .	170 ₇₄	1	25	112	58	54	69	40	3	—	—	112	—	—	—	97	15	—	—
26. Berg	257 ₀₉	1	30	156	72	84	96	53	7	—	—	154	2	—	—	154	2	—	—
27. Beuren	447 ₂₃	1	74	335	157	178	215	98	22	—	—	334	1	—	—	329	1	5	—
28. Biberach	656 ₄₆	3	79	385	183	202	246	117	22	—	—	376	7	2	—	354	31	—	—
29. Biberachzell . . .	592 ₄₄	2	110	451	212	239	250	179	21	1	—	448	3	—	—	422	29	—	—
30. Biberberg	254 ₉₂	1	43	203	92	111	122	65	15	1	—	203	—	—	—	203	—	—	—
31. Bubenhausen . . .	729 ₃₇	1	75	398	186	212	252	121	25	—	—	396	2	—	—	396	2	—	—
32. Emershofen	310 ₆₉	1	23	132	65	67	88	40	4	—	—	132	—	—	—	118	14	—	—
33. Erbishofen	532 ₃₆	2	44	251	121	130	163	71	17	—	—	250	1	—	—	245	6	—	—
34. Ettlshofen	325 ₂₄	2	50	237	104	133	159	65	13	—	—	237	—	—	—	236	—	1	—

II. Amtsgericht Weißenhorn (Schluß).

Gemeinden St. = Stadt St.V. = Städtische Verfassung M. = Markt Im übrigen siehe Seite 1.	Fläche in ha	Zahl der		Ortsanwesende Bevölkerung															
		Ort- schaf- ten	Haus- hal- tungen	im gan- zen	nach dem Geschlecht		nach dem Familienstand					nach dem Religionsbekenntnis				nach der Staats- angehörigkeit			
					männlich	weiblich	ledig	ver- heiratet	verwitwet	geschieden	unermittelt	katholisch	protestan- tisch	israelit.	sonst. und unermittelt	Bayern	Uebrige Reichsang.	Ausländer	unermittelt
35. Grafertshofen .	126 ₂₉	1	134	565	275	290	316	217	32	—	—	556	9	—	—	533	32	—	—
36. Hegelhofen . .	273 ₇₆	1	60	258	130	128	145	99	14	—	—	254	4	—	—	251	7	—	—
37. Hittistetten . .	348 ₇₂	1	26	132	75	57	85	43	4	—	—	83	49	—	—	121	11	—	—
38. Illerberg . . .	995 ₁₂	1	127	601	281	320	369	189	43	—	—	600	1	—	—	581	19	1	—
39. Illerzell . . .	295 ₈₃	1	51	226	107	119	130	82	13	1	—	203	23	—	—	209	17	—	—
40. Ingstetten . .	404 ₆₂	1	63	312	148	164	184	108	20	—	—	312	—	—	—	309	3	—	—
41. Meßhofen . . .	976 ₉₉	3	105	450	195	255	288	131	31	—	—	445	5	—	—	427	20	3	—
42. Niederhausen .	320 ₆₅	1	38	199	95	104	131	56	12	—	—	199	—	—	—	199	—	—	—
43. Oberhausen . .	474 ₂₆	1	86	327	162	165	182	125	20	—	—	325	2	—	—	325	2	—	—
44. Oberreichenbach	230 ₇₁	2	38	148	66	82	84	56	8	—	—	147	1	—	—	146	2	—	—
45. Pfaffenhofen a. d. Roth, M. .	231 ₈₁	1	83	330	154	176	194	114	22	—	—	316	14	—	—	326	4	—	—
46. Raunertshofen .	244 ₀₇	1	20	102	50	52	66	29	7	—	—	102	—	—	—	94	8	—	—
47. Roth	691 ₇₀	3	75	354	174	180	209	131	14	—	—	318	36	—	—	348	6	—	—
48. Schießen . . .	698 ₈₉	3	131	571	276	295	333	207	31	—	—	569	2	—	—	567	4	—	—
49. Senden	463 ₆₆	1	187	872	404	468	532	292	47	1	—	641	230	1	—	671	201	—	—
50. Thal	353 ₇₀	2	35	186	85	101	123	55	8	—	—	182	4	—	—	180	6	—	—
51. Volkertshofen .	281 ₈₂	1	34	149	74	75	83	54	12	—	—	149	—	—	—	148	1	—	—
52. Wallenhausen .	361 ₀₆	1	84	372	174	198	234	116	22	—	—	371	1	—	—	362	10	—	—
53. Weißenhorn, St..	1526 ₃₃	1	556	2193	1039	1159	1291	723	183	1	—	2090	105	2	1	2070	114	14	—
54. Witzighausen .	351 ₃₀	1	34	169	77	92	103	56	8	2	—	167	2	—	—	163	6	—	—
55. Wullenstetten .	631 ₇₄	1	94	410	202	208	240	148	22	—	—	324	86	—	—	330	80	—	—
Ausmärk. Bezirke .	4001 ₁₇																		
A.-G. Weißenhorn .	19275 ₉₄	46	2716	12041	5716	6325	7256	4040	738	7	—	11434	601	5	1	11360	657	24	—
Landbezirk d. Amts- gerichts Neu-Ulm	13694 ₆₀	36	1835	8932	4332	4600	5562	2932	431	7	—	5661	3269	1	1	7947	922	63	—
Summe Bezirksamt Neu-Ulm	32970 ₅₄	82	4551	20973	10048	10925	12818	6972	1169	14	—	17095	3870	6	2	19307	1579	87	—

15. Bezirksamt Nördlingen.

(Landbezirk des Amtsgerichts Nördlingen und Amtsgericht Oettingen.)

Bezirkskommando Gunzenhausen. Landbauamt Donauwörth. Straßen- und Flußbauamt Neuburg a. D.
Eichamt Nördlingen.

I. Landbezirk des Amtsgerichts Nördlingen.

Landgericht Neuburg a. D. Oberlandesgericht Augsburg. Rentamt Nördlingen. Notariat Nördlingen.
Brandversicherungs-Inspektionsbezirk Donauwörth.

Standesamtsbezirke im ganzen 36. A. Kombinierte: Heroldingen: Heroldingen, Schrattenhofen. — Hohenaltheim: Hohenaltheim, Niederaltheim. — Hürnheim: Hürnheim, Christgarten. — Mönchsdeggingen: Deggingen, Merzingen, Ziswingen. — Schaffhausen: Schaffhausen, Rohrbach. B. Die übrigen Gemeinden bilden je einen Standesamtsbezirk für sich.

1. Alerheim .	1020 ₉₀	3	154	688	338	350	386	254	47	1	—	7	680	1	—	686	2	—
2. Amerdingen .	1099 ₂₃	3	114	538	258	280	358	149	31	—	—	514	24	—	—	527	10	1
3. Appethshofen .	871 ₉₂	2	117	496	240	256	301	164	31	—	—	5	491	—	—	491	5	—
4. Aufhausen .	982 ₂₂	1	75	291	137	154	158	106	27	—	—	2	289	—	—	282	9	—

I. Landbezirk des Amtsgerichts Nördlingen (Schluß).

Gemeinden St. = Stadt St.V. = Städtische Verfassung M. = Markt Im übrigen siehe Seite 1.	Fläche in ha	Zahl der		Ortsanwesende Bevölkerung															
		Ort- schaf- ten	Haus- hal- tungen	im gan- zen	nach dem Geschlecht		nach dem Familienstand					nach dem Religionsbekenntnis				nach der Staats- angehörigkeit			
					männlich	weiblich	ledig	ver- heiratet	verwitwet	geschieden	unermittelt	katholisch	protestan- tisch	israelit.	sonst. und unermittelt	Bayern	Uebrigere Reichsang.	Ausländer	unermittelt
5. Baldingen . . .	556 ⁰⁵	1	96	430	208	222	260	147	23	—	—	2	428	—	—	420	10	—	—
6. Balgheim . . .	738 ⁵⁵	3	82	441	196	245	267	150	24	—	—	—	441	—	—	440	1	—	—
7. Birkhausen . . .	453 ⁴⁰	2	62	326	176	150	209	101	16	—	—	315	11	—	—	324	2	—	—
8. Bollstadt . . .	812 ⁷¹	1	68	328	161	167	198	110	20	—	—	328	—	—	—	326	2	—	—
9. Bühl	475 ¹²	2	54	268	125	143	161	90	17	—	—	31	237	—	—	267	1	—	—
10. Christgarten . .	273 ⁵¹	3	11	49	20	29	28	19	2	—	—	1	48	—	—	49	—	—	—
11. Deggingen (Mönchsdeggingen) .	991 ⁵⁵	1	146	564	272	292	321	204	39	—	—	86	478	—	—	557	6	1	—
12. Deiningen . . .	1533 ³⁶	4	212	963	454	509	586	315	62	—	—	345	618	—	—	933	24	6	—
13. Ederheim . . .	926 ³¹	3	93	379	196	183	224	125	30	—	—	2	377	—	—	366	13	—	—
14. Ehrlingen . . .	497 ⁸³	1	73	323	147	176	196	103	23	1	—	3	318	—	2	321	2	—	—
15. Enkingen . . .	328 ³²	1	40	190	88	102	118	56	16	—	—	2	188	—	—	190	—	—	—
16. Forheim . . .	1307 ⁶⁷	1	66	336	161	175	221	95	20	—	—	—	336	—	—	335	1	—	—
17. Großelfingen . .	629 ³⁶	3	78	404	189	215	241	136	27	—	—	—	404	—	—	400	4	—	—
18. Großsorheim . .	965 ⁴⁸	3	89	467	227	240	287	154	26	—	—	9	458	—	—	464	3	—	—
19. Herkheim . . .	343 ⁶²	1	39	174	82	92	103	57	14	—	—	59	115	—	—	158	16	—	—
20. Heroldingen . .	592 ⁵⁸	3	63	305	148	157	176	115	14	—	—	10	295	—	—	290	15	—	—
21. Hohenaltheim . .	928 ⁴⁵	3	83	337	157	180	194	123	20	—	—	23	314	—	—	329	—	8	—
22. Holheim . . .	412 ³⁵	1	58	240	117	123	143	83	14	—	—	219	21	—	—	198	42	—	—
23. Hoppingen . . .	205 ⁷⁴	1	42	179	81	98	109	60	10	—	—	162	17	—	—	179	—	—	—
24. Hürnheim . . .	453 ⁹⁹	2	57	242	119	123	140	85	17	—	—	—	242	—	—	242	—	—	—
25. Kleinerdingen . .	285 ⁰⁹	1	82	331	156	175	193	107	31	—	—	299	10	18	4	275	46	10	—
26. Kleinsorheim . .	631 ²²	1	74	365	186	179	229	107	28	1	—	11	354	—	—	357	7	1	—
27. Löpsingen . . .	1076 ³⁰	1	148	732	335	397	439	249	44	—	—	4	728	—	—	715	16	1	—
28. Merzingen . . .	226 ⁴⁸	1	25	116	56	60	66	44	6	—	—	—	116	—	—	116	—	—	—
29. Möttingen . . .	608 ⁹⁸	1	128	547	283	264	326	189	32	—	—	25	520	2	—	530	6	11	—
30. Munzingen . . .	493 ⁵⁴	1	59	283	131	152	178	95	10	—	—	282	1	—	—	263	20	—	—
31. Nähermemmingen	463 ⁶⁹	4	81	330	157	173	182	130	18	—	—	—	330	—	—	324	6	—	—
32. Niederltheim . .	852 ²⁴	7	52	254	124	130	151	81	22	—	—	11	243	—	—	251	3	—	—
33. Reimlingen . . .	954 ⁶⁷	1	119	535	245	290	340	163	32	—	—	523	12	—	—	521	12	2	—
34. Rohrbach . . .	544 ⁴⁰	2	45	201	104	97	115	76	10	—	—	11	190	—	—	194	7	—	—
35. Rudelstetten . .	515 ⁶⁰	1	62	305	145	160	190	98	17	—	—	—	305	—	—	304	1	—	—
36. Schaffhausen . .	481 ²²	1	37	173	77	96	98	63	12	—	—	—	173	—	—	173	—	—	—
37. Schmähingen . .	518 ⁸⁵	2	61	310	147	163	184	104	21	1	—	5	305	—	—	310	—	—	—
38. Schrattenhofen .	142 ⁴²	1	25	101	42	59	57	36	8	—	—	—	101	—	—	101	—	—	—
39. Untermagerbein .	492 ⁰¹	1	49	227	96	131	148	66	13	—	—	1	226	—	—	224	3	—	—
40. Wallerstein, M. .	493 ³⁸	2	339	1221	498	723	724	379	117	1	—	976	216	29	—	1065	154	2	—
41. Wörnitzostheim .	328 ¹⁷	1	42	223	110	113	143	72	8	—	—	1	222	—	—	223	—	—	—
42. Ziswingen . . .	468 ⁹⁰	1	46	204	108	96	119	72	13	—	—	19	185	—	—	204	—	—	—
Landbezirk d. Amts- gerichts Nördlingen	26982 ⁸⁸	79	3446	15416	7297	8119	9267	5132	1012	5	—	4293	11067	50	6	14924	449	43	—

II. Amtsgericht Oettingen.

Landgericht **Neuburg a. D.** Oberlandesgericht **Augsburg.** Rentamt **Oettingen.** Notariat **Oettingen.**
Brandversicherungs-Inspektionsbezirk **Donauwörth.**

Standesamtsbezirke im ganzen 28. A. Kombinierte: **Dornstadt:** Dornstadt, Lochenbach. — **Ehingen:** Ehingen, Erlbach, Niederhofen. — **Hausen:** Hausen, Seglohe. B. Die übrigen Gemeinden bilden je einen Standesamtsbezirk für sich.

Gemeinden St. = Stadt St.V. = Städtische Verfassung M. = Markt Im übrigen siehe Seite 1.	Fläche in ha	Zahl der		Ortsanwesende Bevölkerung															
		Ort- schaf- ten	Haus- hal- tungen	im gan- zen	nach dem Geschlecht		nach dem Familienstand					nach dem Religionsbekenntnis				nach der Staats- angehörigkeit			
					männlich	weiblich	ledig	ver- heiratet	verwitwet	geschieden	unermittelt	katholisch	protestan- tisch	israelit.	sonst. und unermittelt	Bayern	Uebrig Reichsang.	Ausländer	unermittelt
43. Amerbach . . .	770 ₁₈	2	69	422	206	216	288	118	16	—	—	422	—	—	—	422	—	—	—
44. Auhausen . . .	912 ₈₇	5	114	568	266	302	323	209	36	—	—	15	553	—	—	557	11	—	—
45. Belzheim . . .	701 ₅₁	3	71	351	171	180	217	110	24	—	—	351	—	—	—	351	—	—	—
46. Dornstadt . . .	325 ₈₁	3	79	331	153	178	180	138	13	—	—	163	168	—	—	331	—	—	—
47. Dürrenzimmern .	513 ₈₀	1	61	284	138	146	164	107	13	—	—	6	278	—	—	284	—	—	—
48. Ehingen . . .	860 ₂₁	4	91	477	228	249	287	165	25	—	—	243	234	—	—	464	13	—	—
49. Erlbach . . .	526 ₂₅	2	28	162	79	83	99	52	11	—	—	35	127	—	—	162	—	—	—
50. Fessenheim . . .	618 ₁₆	2	59	309	156	153	195	101	13	—	—	7	292	—	10	299	10	—	—
51. Fremdingen . . .	1978 ₄₉	7	139	707	332	375	446	220	41	—	—	691	16	—	—	669	38	—	—
52. Hainsfarth . . .	1239 ₉₉	4	229	1057	476	581	633	345	79	—	—	543	398	116	—	1036	6	15	—
53. Hausen . . .	561 ₉₀	1	64	290	148	142	173	98	19	—	—	290	—	—	—	290	—	—	—
54. Herblingen . . .	496 ₁₀	2	48	244	117	127	157	77	10	—	—	244	—	—	—	244	—	—	—
55. Heuberg . . .	658 ₆₈	2	53	285	151	134	179	84	22	—	—	2	283	—	—	281	4	—	—
56. Hochaltingen . .	364 ₂₉	2	60	351	151	200	242	92	17	—	—	346	5	—	—	347	4	—	—
57. Holzkirchen . . .	652 ₆₇	2	80	379	177	202	226	132	21	—	—	—	379	—	—	376	3	—	—
58. Laub . . .	807 ₇₆	2	94	512	238	274	343	147	22	—	—	511	1	—	—	506	—	6	—
59. Lehmingen . . .	399 ₁₂	1	51	257	128	129	147	94	16	—	—	5	252	—	—	257	—	—	—
60. Lochenbach . . .	277 ₃₉	1	17	97	46	51	56	30	11	—	—	1	96	—	—	97	—	—	—
61. Mailingen . . .	849 ₂₄	3	118	540	246	294	344	157	39	—	—	539	1	—	—	524	16	—	—
62. Marktoffingen . .	970 ₄₁	3	132	609	300	309	377	194	37	1	—	591	18	—	—	583	26	—	—
63. Minderoffingen . .	391 ₇₆	2	54	231	109	122	143	71	17	—	—	231	—	—	—	216	15	—	—
64. Mögesheim . . .	1252 ₆₃	3	154	708	324	384	411	251	46	—	—	615	93	—	—	704	4	—	—
65. Munningen . . .	745 ₃₇	3	111	545	265	280	344	171	29	—	1	304	240	—	1	537	4	3	1
66. Niederhofen . . .	336 ₂₁	2	24	123	60	63	76	41	6	—	—	100	23	—	—	123	—	—	—
67. Nittingen . . .	508 ₃₁	3	24	173	94	79	125	39	9	—	—	116	57	—	—	172	1	—	—
68. Oettingen, St. . .	1016 ₀₂	2	727	2906	1343	1563	1684	973	246	3	—	1020	1759	124	3	2773	112	21	—
69. Pfäfflingen . . .	580 ₂₄	1	81	404	195	209	235	154	15	—	—	1	396	—	7	396	8	—	—
70. Schopflohe . . .	1042 ₅₀	2	56	277	145	132	174	82	21	—	—	187	90	—	—	273	4	—	—
71. Schwörshheim . .	725 ₀₂	2	88	470	241	229	293	152	25	—	—	215	255	—	—	469	1	—	—
72. Seglohe . . .	598 ₁₄	3	31	159	85	74	100	54	5	—	—	149	10	—	—	159	—	—	—
73. Utzwingen . . .	566 ₂₃	2	75	317	153	164	187	107	23	—	—	316	1	—	—	307	10	—	—
74. Wechingen . . .	1130 ₄₇	3	140	621	312	309	344	237	40	—	—	10	611	—	—	620	—	1	—
Ausmärk. Bezirk . .	1813 ₀₈																		
A.-G. Oettingen . .	25190 ₈₁	80	3222	15166	7233	7933	9192	5002	967	4	1	8269	6636	240	21	14829	290	46	1
Landbezirk d. Amts- gerichts Nördlingen	26982 ₈₈	79	3446	15416	7297	8119	9267	5132	1012	5	—	4293	11067	50	6	14924	449	43	—
Summe Bezirksamt Nördlingen	52173 ₆₉	159	6668	30582	14530	16052	18459	10134	1979	9	1	12562	17703	290	27	29753	739	89	1

16. Bezirksamt Oberdorf.

(Amtsgerichte Oberdorf und Obergünzburg.)

Bezirkskommando **Kempton.** Landbauamt, Straßen- und Flußbauamt **Kempton.** Eichamt **Oberdorf.**

I. Amtsgericht Oberdorf.

Landgericht **Kempton.** Oberlandesgericht **Augsburg.** Rentamt **Oberdorf.** Notariat **Oberdorf.**Brandversicherungs-Inspektionsbezirk **Kaufbeuren.**Standesamtsbezirke im ganzen 18. A. Kombinierte: **Markt-Oberdorf:** Markt-Oberdorf, Rieder. — **Rettenbach:** Rettenbach, Remnatsried. — **Stötten a. A.:** Stötten a. A., Steinbach. B. Die übrigen Gemeinden bilden je einen Standesamtsbezirk für sich.

Gemeinden St. = Stadt St.V. = Städtische Verfassung M. = Markt Im übrigen siehe Seite I.	Fläche in ha	Zahl der		Ortsanwesende Bevölkerung													nach der Staats- angehörigkeit			
		Ort- schaf- ten	Haus- hal- tungen	im gan- zen	nach dem Geschlecht		nach dem Familienstand					nach dem Religionsbekenntnis				Bayern	Uebrig Reichs- angehör.	Ausländer	unermittelt	
					männlich	weiblich	ledig	ver- heiratet	verwitwet	geschieden	unermittelt	katholisch	protestan- tisch	israelit.	sonst. und unermittelt					
1. Altdorf	1820 ₀₇	5	145	857	475	382	590	233	34	—	—	846	11	—	—	806	11	40	—	
2. Bärnbach	1265 ₉₉	4	101	529	269	260	358	148	23	—	—	527	2	—	—	518	10	1	—	
3. Bertoldshofen . . .	1857 ₇₃	6	125	657	337	320	438	188	31	—	—	657	—	—	—	650	1	6	—	
4. Bidingen	2366 ₀₉	10	163	846	422	424	554	243	48	1	—	844	2	—	—	844	1	1	—	
5. Ebenhofen	913 ₇₈	1	82	462	252	210	313	128	21	—	—	461	1	—	—	441	1	20	—	
6. Geisenried	1397 ₉₇	4	88	446	230	216	302	123	20	1	—	446	—	—	—	444	—	2	—	
7. Görisried	2303 ₈₈	14	161	858	443	415	536	280	42	—	—	855	3	—	—	849	1	8	—	
8. Ingenried	1744 ₉₉	6	87	521	262	259	362	137	22	—	—	521	—	—	—	514	—	7	—	
9. Lengenwang	1859 ₁₅	14	172	878	430	448	558	275	45	—	—	873	4	1	—	870	4	4	—	
10. Leuterschach . . .	1520 ₈₅	4	140	767	386	381	516	221	30	—	—	764	3	—	—	757	1	9	—	
11. Markt-Oberdorf, M.	1768 ₉₉	3	440	2174	1101	1073	1406	659	108	1	—	2127	45	2	—	2088	30	56	—	
12. Oberthingau . . .	1726 ₅₈	6	113	555	287	268	374	150	31	—	—	555	—	—	—	546	1	8	—	
13. Remnatsried . . .	239 ₄₅	1	24	122	59	63	80	35	7	—	—	122	—	—	—	122	—	—	—	
14. Rettenbach	1289 ₉₀	5	96	495	258	237	323	152	20	—	—	495	—	—	—	493	—	2	—	
15. Rieder	967 ₉₀	4	65	337	169	168	214	110	13	—	—	337	—	—	—	334	3	—	—	
16. Ruderatshofen . .	2102 ₇₆	6	145	793	402	391	519	245	29	—	—	793	—	—	—	788	—	5	—	
17. Steinbach	1533 ₁₉	8	84	444	226	218	285	143	16	—	—	442	2	—	—	443	1	—	—	
18. Stötten a. Auerberg	1886 ₂₄	18	164	851	412	439	553	258	40	—	—	849	2	—	—	848	1	2	—	
19. Sulzschneid . . .	1263 ₈₂	3	79	472	238	234	321	128	23	—	—	471	1	—	—	471	1	—	—	
20. Thalhofen	696 ₈₈	3	74	414	206	208	268	128	18	—	—	410	3	—	1	406	1	7	—	
21. Wald	1816 ₄₆	21	139	728	356	372	471	221	36	—	—	726	1	—	1	722	4	2	—	
Summe Amtsgericht Oberdorf	32342 ₆₇	146	2687	14206	7220	6986	9341	4205	657	3	—	14121	80	3	2	13954	72	180	—	

II. Amtsgericht Obergünzburg.

Landgericht **Kempton.** Oberlandesgericht **Augsburg.** Rentamt **Oberdorf.** Notariat **Obergünzburg.**Brandversicherungs-Inspektionsbezirk **Kaufbeuren.**Standesamtsbezirke im ganzen 15. A. Kombinierte: **Obergünzburg:** Obergünzburg, Burg. B. Die übrigen Gemeinden bilden je einen Standesamtsbezirk für sich.

22. Aitrang	1917 ₆₇	10	194	910	465	445	582	281	45	2	—	904	5	—	1	893	3	14	—
23. Bayersried	958 ₁₈	14	73	446	239	207	302	126	18	—	—	445	1	—	—	441	5	—	—
24. Blöcktach	651 ₆₂	6	53	336	162	174	237	85	14	—	—	321	4	—	11	332	4	—	—
25. Burg	1062 ₃₅	15	55	322	174	148	232	81	9	—	—	322	—	—	—	313	1	8	—
26. Ebersbach	1915 ₄₈	29	167	853	451	402	548	263	42	—	—	852	—	—	1	843	2	8	—
27. Friesenried	1570 ₇₂	12	134	667	320	347	416	220	31	—	—	663	3	—	1	663	3	1	—
28. Hopperbach	1203 ₀₁	22	99	541	288	253	361	154	26	—	—	538	3	—	—	532	6	3	—
29. Huttenwang	924 ₉₂	6	64	330	178	152	226	88	16	—	—	330	—	—	—	326	—	4	—
30. Immenthal	2347 ₀₄	29	191	1104	652	452	769	296	37	—	2	1086	16	2	—	1041	26	37	—

II. Amtsgericht Obergünzburg (Schluß).

Gemeinden St. = Stadt St.V. = Städtische Verfassung M. = Markt Im übrigen siehe Seite 1.	Fläche in ha	Zahl der		Ortsanwesende Bevölkerung															
		Ort- schaf- ten	Haus- hal- tungen	im gan- zen	nach dem Geschlecht		nach dem Familienstand					nach dem Religionsbekenntnis				nach der Staats- angehörigkeit			
					männlich	weiblich	ledig	ver- heiratet	verwitwet	geschieden	unermittelt	katholisch	protestan- tisch	israelit.	sonst. und unermittelt	Bayern	Uebrig Reichsang.	Ausländer	unermittelt
31. Kraftisried . . .	1627 ₄₉	9	110	603	312	291	414	159	30	—	—	601	2	—	—	589	11	3	—
32. Obergünzburg, M.	961 ₄₄	2	419	1645	796	849	1012	507	126	—	—	1615	29	—	1	1562	63	20	—
33. Reinhartsried . .	1157 ₉₉	7	90	460	234	226	304	137	19	—	—	456	4	—	—	458	—	2	—
34. Ronsberg, M. . .	1544 ₁₃	16	155	789	415	374	503	249	36	—	1	777	11	—	1	768	11	9	1
35. Unterthingau, M.	1627 ₂₄	9	155	751	375	376	517	183	51	—	—	743	8	—	—	744	3	4	—
36. Untrasried . . .	1373 ₁₁	22	115	615	322	293	418	166	31	—	—	614	1	—	—	598	5	12	—
37. Willofs	837 ₁₂	13	75	398	210	188	263	116	16	1	2	396	—	—	2	392	—	5	1
A.-G. Obergünzburg	21679 ₃₁	221	2149	10770	5593	5177	7104	3111	547	3	5	10663	87	2	18	10495	143	130	2
„ Oberdorf . . .	32342 ₆₇	146	2687	14206	7220	6986	9341	4205	637	3	—	14121	80	3	2	13954	72	180	—
Summe Bezirksamt Oberdorf	54022 ₁₈	367	4836	24976	12813	12163	16445	7316	1204	6	5	24784	167	5	20	24449	215	310	2

17. Bezirksamt Schwabmünchen.**Amtsgericht Schwabmünchen.**Bezirkskommando, Landbauamt, Straßen- und Flußbauamt **Augsburg**. Eichamt **Zusmarshausen**.Landgericht und Oberlandesgericht **Augsburg**. Rentamt **Schwabmünchen**. Notariat **Schwabmünchen**.Brandversicherungs-Inspektionsbezirk **Kaufbeuren**.**Standesamtsbezirke im ganzen 29.** A. Kombinierte: **Klimmach**: Klimmach, Birkach. — **Langenneufnach**: Langenneufnach, Habertsweiler. — **Untermeitingen**: Untermeitingen, Lechfeld. B. Die übrigen Gemeinden bilden je einen Standesamtsbezirk für sich.

In der Bevölkerungsziffer für die Gemeinde Graben sind 28 und für die Gemeinde Untermeitingen 167 aktive Militärfpersonen inbegriffen.

1. Birkach	303 ₆₈	1	35	186	90	96	120	59	7	—	—	186	—	—	—	186	—	—	—
2. Bobingen	3028 ₃₀	1	419	2128	1038	1090	1342	676	107	3	—	2076	52	—	—	2038	28	62	—
3. Gennach	773 ₃₉	1	70	342	155	187	223	103	16	—	—	339	3	—	—	335	7	—	—
4. Graben	1454 ₆₇	2	129	615	312	303	382	207	25	1	—	579	35	1	—	604	9	2	—
5. Grimoldsried . . .	504 ₅₅	5	57	301	146	155	191	89	21	—	—	301	—	—	—	301	—	—	—
6. Großaitingen . . .	2232 ₃₄	1	267	1302	648	654	795	436	71	—	—	1296	6	—	—	1273	8	21	—
7. Habertsweiler . . .	329 ₅₉	3	46	221	109	112	126	80	15	—	—	221	—	—	—	218	3	—	—
8. Hiltenfingen . . .	1523 ₃₉	1	167	842	414	428	529	275	38	—	—	835	7	—	—	833	7	2	—
9. Kleinaitingen . . .	1561 ₀₃	1	70	357	180	177	228	113	16	—	—	357	—	—	—	357	—	—	—
10. Klimmach	843 ₅₇	4	52	243	121	122	149	76	18	—	—	224	19	—	—	236	7	—	—
11. Königsbrunn . . .	1680 ₂₃	1	392	1921	971	950	1145	683	93	—	—	745	1175	1	—	1764	144	13	—
12. Konradshofen . . .	357 ₈₉	1	88	364	182	182	208	135	21	—	—	364	—	—	—	364	—	—	—
13. Kreuzanger	575 ₀₀	3	59	283	141	142	174	88	20	1	—	282	1	—	—	281	—	2	—
14. Langenneufnach . .	1077 ₅₇	3	194	912	428	484	563	299	50	—	—	912	—	—	—	911	1	—	—
15. Langerringen . . .	2535 ₁₅	4	311	1588	790	798	1024	486	77	1	—	1386	202	—	—	1549	28	11	—
16. Lechfeld	19 ₇₉	1	59	282	146	136	180	87	15	—	—	280	2	—	—	263	18	1	—
17. Mickhausen	528 ₃₂	2	93	376	185	191	219	133	23	—	1	374	2	—	—	367	9	—	—
18. Mittelneufnach . .	1415 ₈₅	2	120	631	306	325	397	200	34	—	—	631	—	—	—	630	1	—	—
19. Mittelstetten . . .	669 ₇₅	1	54	278	134	144	181	82	15	—	—	278	—	—	—	273	5	—	—
20. Münster	464 ₉₇	2	70	306	137	169	180	112	14	—	—	304	2	—	—	288	18	—	—
21. Ottmarshausen . .	851 ₀₁	1	64	388	184	204	261	111	16	—	—	371	17	—	—	386	1	1	—

Amtsgericht Schwabmünchen (Schluß).

Gemeinden St. = Stadt St.V. = Städtische Verfassung M. = Markt Im übrigen siehe Seite 1.	Fläche in ha	Zahl der		Ortsanwesende Bevölkerung															
		Ort- schaf- ten	Haus- hal- tungen	im gan- zen	nach dem Geschlecht		nach dem Familienstand					nach dem Religionsbekenntnis				nach der Staats- angehörigkeit			
					männlich	weiblich	ledig	ver- heiratet	verwitwet	geschieden	unermittelt	katholisch	protestan- tisch	israelit.	sonst. und unermittelt	Bayern	Uebrigere Reichsang.	Ausländer	unermittelt
22. Reichertshofen .	279 ⁵⁸	1	38	201	89	112	128	69	3	1	—	200	1	—	—	190	11	—	—
23. Reinhartshofen .	1836 ⁵⁶	7	71	383	197	186	250	116	17	—	—	383	—	—	—	383	—	—	—
24. Scherstetten . .	934 ⁸⁵	6	127	600	287	313	376	203	21	—	—	599	1	—	—	600	—	—	—
25. Schwabegg . . .	419 ⁷⁰	2	121	571	277	294	335	209	27	—	—	557	14	—	—	571	—	—	—
26. Schwab- mühlhausen . . .	914 ⁷³	2	78	407	219	188	260	135	12	—	—	406	1	—	—	405	—	2	—
27. Schwabmünchen, M., St. V.	3034 ⁹²	1	775	3601	1725	1876	2180	1180	215	3	23	3293	276	8	24	3420	113	68	—
28. Siegertshofen . .	372 ¹⁹	1	54	265	128	137	173	80	12	—	—	265	—	—	—	265	—	—	—
29. Straßberg	678 ⁹⁴	1	86	404	198	206	235	141	28	—	—	395	9	—	—	398	6	—	—
30. Untermeitingen .	1815 ⁷⁰	2	173	941	542	399	632	263	45	1	—	909	26	—	6	912	29	—	—
31. Walkertshofen . .	821 ⁹⁹	4	128	642	315	327	396	212	33	1	—	642	—	—	—	641	1	—	—
32. Wehringen . . .	1472 ³⁰	1	159	810	381	429	497	244	67	2	—	807	2	—	1	809	—	—	1
Ausmärk. Bezirke .	939 ⁷⁵																		
Summe Bezirksamt Schwabmünchen	36251 ⁴⁵	69	4626	22691	11175	11516	14079	7382	1192	14	24	20797	1853	10	31	22051	454	185	1

18. Bezirksamt Sonthofen.

(Amtsgerichte Sonthofen und Immenstadt.)

Bezirkskommando, Landbauamt, Straßen- und Flußbauamt **Kempton.** Eichamt **Immenstadt.**

I. Amtsgericht Sonthofen.

Landgericht **Kempton.** Oberlandesgericht **Augsburg.** Rentamt **Immenstadt.** Notariat **Sonthofen.** Brand-
versicherungs-Inspektionsbezirk **Kempton.**

Standesamtsbezirke im ganzen 15. Jede Gemeinde bildet einen Standesamtsbezirk für sich.

1. Altstädten	1273 ⁰¹	4	163	717	359	358	437	215	65	—	—	710	7	—	—	704	6	6	1
2. Burgberg	1634 ⁵⁵	5	202	950	460	490	588	314	47	1	—	945	3	—	2	871	27	50	2
3. Hindelang, M. . .	12510 ⁷⁵	10	513	2535	1222	1313	1626	757	152	—	—	2509	15	—	11	2401	37	95	2
4. Maiselstein (Untermaisalstein)	1362 ⁵¹	7	112	586	304	282	386	165	35	—	—	571	15	—	—	566	4	16	—
5. Moosbach	841 ⁹⁶	12	99	461	230	231	295	148	18	—	—	460	1	—	—	446	14	1	—
6. Oberstdorf, M. . .	16273 ⁵⁶	17	531	2492	1224	1268	1607	732	152	1	—	2400	74	6	12	2183	81	228	—
7. Ottacker	407 ⁴⁰	8	53	256	130	126	159	81	15	—	1	256	—	—	—	255	—	1	—
8. Petersthal	1714 ⁵²	18	153	732	393	339	464	212	55	1	—	732	—	—	—	711	2	19	—
9. Rauhenzell	356 ⁶⁸	2	22	92	50	42	67	24	1	—	—	91	1	—	—	81	8	3	—
10. Rettenberg	3251 ¹⁶	16	219	1034	564	470	675	297	62	—	—	1033	1	—	—	991	8	34	1
11. Schöllang	2798 ¹⁹	8	132	622	305	317	414	178	30	—	—	621	1	—	—	591	7	24	—
12. Sonthofen, M. . .	2900 ⁶⁴	14	911	3926	1941	1985	2388	1279	255	2	2	3788	131	5	2	3518	154	253	1
13. Unterjoch	1204 ¹⁴	1	43	218	103	115	161	49	8	—	—	218	—	—	—	211	1	6	—
14. Vorderburg	1375 ¹⁶	12	111	506	248	258	344	133	29	—	—	497	8	1	—	493	9	4	—
15. Wertach, M. . . .	3942 ⁶⁶	11	278	1254	618	636	825	344	84	1	—	1253	1	—	—	1222	5	26	1
Ausmärk. Bezirke . .	1067 ¹⁴																		
Summe Amtsgericht Sonthofen	52914 ⁰⁶	145	3542	16381	8151	8230	10436	4928	1008	6	3	16084	258	12	27	15244	363	766	8

II. Amtsgericht Immenstadt.

Landgericht **Kempten**. Oberlandesgericht **Augsburg**. Rentamt **Immenstadt**. Notariat **Immenstadt**.
Brandversicherungs-Inspektionsbezirk **Kempten**.

Standesamtsbezirke im ganzen 21. A. Kombinierte: **Missen**: Missen, Wilhams. B. Die übrigen Gemeinden bilden je einen Standesamtsbezirk für sich, mit Ausnahme der Gemeinde Tiefenbach, aus welcher zwei Standesamtsbezirke (**Tiefenbach** und **Rohrmoos**) gebildet sind. Letzterer Bezirk umfaßt Teile der Ortschaft Rohrmoos der Gemeinde Tiefenbach sowie die Ortschaft Schrine (Alphütten der Gemeinde Balderschwang).

Gemeinden	Fläche in ha	Zahl der		Ortsanwesende Bevölkerung															
		Ort- schaf- ten	Haus- hal- tungen	im gan- zen	nach dem Geschlecht		nach dem Familienstand					nach dem Religionsbekenntnis				nach der Staats- angehörigkeit			
					männlich	weiblich	ledig	ver- heiratet	verwitwet	geschieden	unermittelt	katholisch	protestan- tisch	israelit.	sonst. und unermittelt	Bayern	Uebrige Reichsang.	Ausländer	unermittelt
16. Aach	6461 ₁₇	10	140	724	392	332	485	193	46	—	—	723	1	—	—	615	17	92	—
17. Akams	693 ₂₅	5	62	271	146	125	172	82	17	—	—	271	—	—	—	266	1	4	—
18. Balderschwang	4185 ₈₇	9	29	151	101	50	105	41	5	—	—	151	—	—	—	54	—	97	—
19. Blaichach	795 ₈₉	7	343	1546	711	835	956	510	78	2	—	1476	68	—	2	1037	133	376	—
20. Bolsterlang	2033 ₁₄	9	121	533	282	251	347	143	43	—	—	533	—	—	—	514	3	16	—
21. Bühl	2616 ₄₁	14	127	709	389	320	484	194	30	1	—	694	15	—	—	661	25	23	—
22. Diepolz	1058 ₃₂	5	63	345	184	161	247	85	13	—	—	345	—	—	—	328	6	11	—
23. Eckarts	504 ₇₀	6	48	233	127	106	144	85	4	—	—	232	1	—	—	225	4	4	—
24. Fischen	1120 ₀₇	9	194	1061	503	558	741	269	51	—	—	1036	23	1	1	1033	9	19	—
25. Gunzesried	4208 ₁₈	4	161	782	399	383	508	236	38	—	—	774	7	—	1	718	22	42	—
26. Immenstadt, St.	1905 ₉₅	3	992	4569	2229	2340	2834	1500	232	3	—	4136	422	5	6	3774	241	554	—
27. Missen	1476 ₇₃	4	121	586	306	280	370	184	32	—	—	581	5	—	—	546	28	12	—
28. Niedersonthofen	1340 ₉₃	7	123	645	334	311	428	181	35	1	—	642	3	—	—	615	20	10	—
29. Obermaiselstein	2505 ₅₁	4	87	385	202	183	258	109	18	—	—	385	—	—	—	378	2	5	—
30. Ofterschwang	1981 ₆₀	11	185	864	449	415	552	281	31	—	—	861	3	—	—	839	9	16	—
31. Stauf (Ober-), M.	3602 ₇₅	21	466	2180	1091	1089	1426	608	146	—	—	2146	34	—	—	1959	65	156	—
32. Stein	998 ₀₄	11	128	662	349	313	432	200	28	2	—	656	6	—	—	643	5	14	—
33. Stiefenhofen	1656 ₆₃	15	158	833	421	412	559	239	33	2	—	829	4	—	—	801	22	10	—
34. Thalkirchdorf	2190 ₂₄	7	155	753	393	360	493	233	27	—	—	746	7	—	—	717	18	17	1
35. Tiefenbach	4157 ₁₂	14	82	366	205	161	244	108	12	2	—	358	8	—	—	338	5	23	—
36. Wilhams	2006 ₁₅	3	85	514	275	239	386	121	7	—	—	514	—	—	—	506	2	6	—
A.-G. Immenstadt	47498 ₆₅	178	3870	18712	9488	9224	12171	5602	926	13	—	18089	607	6	10	16367	637	1507	1
„ Sonthofen	52914 ₀₆	145	3542	16381	8151	8230	10436	4928	1008	6	3	16084	258	12	27	15244	363	766	8
Summe Bezirksamt Sonthofen	100412 ₇₁	323	7412	35093	17639	17454	22607	10530	1934	19	3	34173	865	18	37	31811	1000	2273	9

19. Bezirksamt Wertingen.

Amtsgericht Wertingen.

Bezirkskommando **Augsburg**. Landbauamt, Straßen- und Flußbauamt **Augsburg**. Eichamt **Donauwörth**.

Landgericht und Oberlandesgericht **Augsburg**. Rentamt **Wertingen**. Notariat **Wertingen**.

Brandversicherungs-Inspektionsbezirk **Augsburg I**.

Standesamtsbezirke im ganzen 29. A. Kombinierte: **Biberbach**: Biberbach, Eisenbrechtshofen, Feigenhofen, Markt. — **Bliensbach**: Bliensbach, Hohenreichen. — **Ehingen**: Ehingen, Blankenburg, Örtlfingen. — **Herbertshofen**: Herbertshofen, Erlingen, Meitingen. — **Laugna**: Laugna, Bocksberg. — **Prettelshofen**: Prettelshofen, Rieblingen. — **Wengen**: Wengen, Riedsend. — **Westendorf**: Westendorf, Kühnlenthal, Ostendorf. — **Zusamaltheim**: Zusamaltheim, Hettlingen, Roggden, Sonthheim. B. Die übrigen Gemeinden bilden je einen Standesamtsbezirk für sich.

1. Affaltern	652 ₉₆	3	72	360	185	175	217	123	20	—	—	360	—	—	—	344	16	—	—
2. Allmannshofen	1031 ₀₇	5	115	613	314	299	375	209	29	—	—	599	14	—	—	585	24	4	—
3. Biberbach, M.	1269 ₇₅	4	135	695	333	362	449	212	34	—	—	694	—	1	—	688	6	1	—

Amtsgericht Wertingen (Schluß).

Gemeinden St. = Stadt St.V. = Städtische Verfassung M. = Markt Im übrigen siehe Seite 1.	Fläche in ha	Zahl der		Ortsanwesende Bevölkerung															
		Ort- schaf- ten	Haus- hal- tungen	im gan- zen	nach dem Geschlecht		nach dem Familienstand					nach dem Religionsbekenntnis				nach der Staats- angehörigkeit			
					männlich	weiblich	ledig	ver- heiratet	verwitwet	geschieden	unermittelt	katholisch	protestan- tisch	israelit.	sonst. und unermittelt	Bayern	Uebrige Reichsang.	Ausländer	unermittelt
4. Binswangen . .	1189 ₇₄	2	203	959	463	496	587	304	68	—	—	857	6	96	—	946	10	3	—
5. Blankenburg . .	239 ₃₈	1	35	202	107	95	133	64	5	—	—	200	2	—	—	201	1	—	—
6. Bliensbach . .	401 ₀₉	1	41	234	120	114	159	69	6	—	—	234	—	—	—	230	4	—	—
7. Bocksberg . .	886 ₇₀	4	69	341	174	167	208	108	25	—	—	341	—	—	—	341	—	—	—
8. Buttenwiesen . .	504 ₂₈	4	178	788	368	420	458	273	57	—	—	601	10	174	3	763	18	7	—
9. Ehingen . . .	574 ₇₁	1	85	479	241	238	315	140	24	—	—	478	1	—	—	462	17	—	—
10. Eisenbrechtshofen	458 ₁₇	2	34	187	99	88	117	60	10	—	—	186	1	—	—	187	—	—	—
11. Emersacker . .	1168 ₄₂	1	120	576	273	303	357	183	36	—	—	574	2	—	—	569	2	5	—
12. Erlingen . . .	543 ₁₃	2	46	237	119	118	150	76	11	—	—	237	—	—	—	237	—	—	—
13. Feigenhofen . .	632 ₃₉	4	32	191	91	100	124	53	13	1	—	191	—	—	—	191	—	—	—
14. Frauenstetten . .	382 ₈₉	2	46	233	113	120	155	69	9	—	—	231	2	—	—	233	—	—	—
15. Gottmannshofen	577 ₇₆	3	72	349	177	172	213	113	23	—	—	349	—	—	—	348	1	—	—
16. Hegnenbach . .	711 ₇₆	4	71	358	179	179	229	115	14	—	—	357	1	—	—	358	—	—	—
17. Herbertshofen . .	539 ₅₀	1	73	343	156	187	210	114	19	—	—	342	1	—	—	341	2	—	—
18. Heretsried . . .	841 ₉₈	1	50	275	136	139	171	87	17	—	—	275	—	—	—	275	—	—	—
19. Hettlingen . . .	385 ₈₉	2	23	150	71	79	105	38	7	—	—	149	1	—	—	149	1	—	—
20. Hirschbach . .	800 ₀₆	3	62	375	185	190	254	96	25	—	—	375	—	—	—	375	—	—	—
21. Hohenreichen . .	403 ₆₇	1	59	281	126	155	180	88	13	—	—	281	—	—	—	281	—	—	—
22. Kühlethal . . .	713 ₁₁	4	43	261	145	116	170	79	12	—	—	260	1	—	—	261	—	—	—
23. Langenreichen . .	861 ₉₅	3	75	396	206	190	261	114	21	—	—	393	5	—	—	395	1	—	—
24. Laugna	943 ₇₈	1	109	530	261	269	321	174	34	1	—	528	2	—	—	530	—	—	—
25. Lauterbrunn . .	780 ₁₄	1	60	328	152	176	205	108	14	1	—	327	1	—	—	308	20	—	—
26. Markt	759 ₁₉	2	62	364	177	187	242	104	18	—	—	360	—	—	4	358	4	2	—
27. Meitingen . . .	586 ₅₅	1	105	539	276	263	334	179	25	1	—	527	12	—	—	512	25	2	—
28. Oberthürheim . .	627 ₇₄	1	53	287	145	142	187	80	20	—	—	286	1	—	—	286	—	1	—
29. Ortlfingen . . .	389 ₈₀	1	36	167	80	87	94	66	7	—	—	167	—	—	—	167	—	—	—
30. Ostendorf . . .	294 ₆₀	1	40	214	96	118	139	68	7	—	—	212	2	—	—	206	8	—	—
31. Osterbuch . . .	762 ₅₁	1	50	209	100	109	118	80	11	—	—	208	1	—	—	208	1	—	—
32. Pfaffenhofen . .	1573 ₅₆	3	127	694	349	345	457	205	32	—	—	672	2	—	20	685	8	1	—
33. Prettelshofen . .	481 ₄₂	1	27	142	71	71	87	44	11	—	—	142	—	—	—	142	—	—	—
34. Rieblingen . . .	618 ₇₃	2	69	340	166	174	198	122	19	1	—	339	1	—	—	340	—	—	—
35. Riedsend	521 ₃₆	1	38	233	120	113	154	69	10	—	—	233	—	—	—	233	—	—	—
36. Roggden	399 ₄₀	1	62	304	143	161	181	94	29	—	—	303	1	—	—	303	—	1	—
37. Sontheim	481 ₄₉	1	61	286	145	141	169	103	13	1	—	286	—	—	—	286	—	—	—
38. Unterthürheim . .	895 ₃₇	1	148	754	367	387	480	238	36	—	—	752	2	—	—	753	1	—	—
39. Villenbach . . .	603 ₂₁	4	83	433	216	217	279	128	26	—	—	433	—	—	—	433	—	—	—
40. Wengen	474 ₂₀	4	39	252	134	118	173	71	8	—	—	252	—	—	—	249	3	—	—
41. Wertingen, St. . .	1447 ₇₄	2	428	2026	966	1060	1261	631	133	1	—	1984	39	3	—	1974	34	18	—
42. Westendorf . . .	805 ₆₈	2	114	569	283	286	361	170	38	—	—	555	14	—	—	568	1	—	—
43. Wortelstetten . .	899 ₃₆	4	89	516	272	244	332	166	18	—	—	508	8	—	—	499	17	—	—
44. Zusamaltheim . .	1151 ₅₀	2	102	564	276	288	369	168	27	—	—	564	—	—	—	564	—	—	—
45. Zusamzell . . .	442 ₈₉	1	58	305	166	140	200	93	13	—	—	306	—	—	—	304	—	2	—
Summe Bezirksamt Wertingen	31710₆₁	96	3699	18940	9342	9598	11938	5948	1047	7	—	18508	131	274	27	18668	225	47	—

20. Bezirksamt Zusmarshausen.

Amtsgericht Zusmarshausen.

Bezirkskommando, Landbauamt, Straßen- und Flußbauamt **Augsburg**. Eichamt **Zusmarshausen**.

Landgericht und Oberlandesgericht **Augsburg**. Rentamt **Zusmarshausen**. Notariat **Zusmarshausen**.

Brandversicherungs-Inspektionsbezirk **Augsburg I**.

Standesamtsbezirke im ganzen 30. A. Kombinierte: **Altenmünster:** Altenmünster, Eppishofen, Henuhofen. — **Fischach:** Fischach, Wollmetshofen. — **Gabelbach:** Gabelbach, Gabelbachergreut. — **Häder:** Häder, Lindach. — **Horgau:** Horgau, Auerbach, Horgaugreut, Streithelm. — **Kutzenhausen:** Kutzenhausen, Buch. — **Neumünster:** Neumünster, Unterschöneberg. — **Ried:** Ried, Breitenbronn. — **Schönebach:** Schönebach, Uttenhofen. — **Zusmarshausen:** Zusmarshausen, Vallried. B. Die übrigen Gemeinden bilden je einen Standesamtsbezirk für sich.

Gemeinden	Fläche in ha	Zahl der		Ortsanwesende Bevölkerung															
		Ort- schaf- ten	Haus- hal- tungen	im gan- zen	nach dem Geschlecht		nach dem Familienstand					nach dem Religionsbekenntnis				nach der Staats- angehörigkeit			
					männlich	weiblich	ledig	ver- heiratet	verwitwet	geschieden	unermittelt	katholisch	protestan- tisch	israelit.	sonst. und unermittelt	Bayern	Uebrig Reichsang.	Ausländer	unermittelt
1. Adelsried . . .	663 ₂₂	3	119	573	280	293	364	183	26	—	—	572	1	—	—	567	6	—	—
2. Agawang . . .	639 ₂₇	3	84	394	190	204	236	136	22	—	—	394	—	—	—	394	—	—	—
3. Altenmünster . .	510 ₂₃	2	77	386	192	194	238	125	23	—	—	383	2	1	—	386	—	—	—
4. Anried . . .	709 ₄₈	2	53	265	134	131	154	101	10	—	—	264	1	—	—	264	1	—	—
5. Aretsried . . .	471 ₄₈	2	60	300	164	136	191	84	25	—	—	297	3	—	—	299	1	—	—
6. Auerbach . . .	451 ₈₈	2	49	288	138	150	186	84	18	—	—	287	1	—	—	282	6	—	—
7. Baershofen . . .	647 ₉₆	1	67	326	161	165	194	109	22	1	—	326	—	—	—	326	—	—	—
8. Bonstetten . . .	607 ₅₅	1	79	397	196	201	254	118	25	—	—	397	—	—	—	397	—	—	—
9. Breitenbronn . .	607 ₀₇	2	53	291	148	143	192	85	14	—	—	285	6	—	—	286	5	—	—
10. Buch . . .	370 ₀₅	2	27	154	77	77	105	37	12	—	—	154	—	—	—	154	—	—	—
11. Dinkelscherben, M.	1183 ₁₉	2	209	1031	499	532	609	335	87	—	—	1022	8	1	—	1022	6	3	—
12. Eppishofen . . .	245 ₄₂	1	53	209	106	103	115	79	13	2	—	208	1	—	—	209	—	—	—
13. Ettelried . . .	832 ₁₉	2	78	360	178	182	225	105	30	—	—	358	2	—	—	352	8	—	—
14. Fischach . . .	572 ₉₅	2	162	715	299	416	436	242	37	—	—	548	6	161	—	700	15	—	—
15. Fleinhausen . . .	351 ₄₇	2	55	287	141	146	176	90	20	1	—	287	—	—	—	284	3	—	—
16. Gabelbach . . .	639 ₉₀	3	66	328	152	176	200	111	16	—	1	322	6	—	—	327	—	1	—
17. Gabelbachergreut	369 ₃₆	1	27	139	64	75	88	43	8	—	—	139	—	—	—	139	—	—	—
18. Grünenbaidt . .	496 ₇₄	1	64	314	153	161	194	98	21	1	—	314	—	—	—	314	—	—	—
19. Häder . . .	802 ₆₃	3	76	450	236	214	289	130	28	—	3	445	1	—	4	448	1	—	1
20. Henuhofen . . .	325 ₂₃	1	50	208	95	113	123	73	12	—	—	208	—	—	—	208	—	—	—
21. Horgau . . .	1043 ₉₄	4	111	536	276	260	341	161	34	—	—	534	2	—	—	536	—	—	—
22. Horgaugreut . .	373 ₇₇	1	64	300	133	167	190	88	21	1	—	299	1	—	—	300	—	—	—
23. Kutzenhausen . .	640 ₈₁	3	53	347	185	162	237	93	17	—	—	346	1	—	—	347	—	—	—
24. Lindach . . .	355 ₈₀	1	31	174	83	91	116	50	8	—	—	174	—	—	—	174	—	—	—
25. Neumünster . . .	352 ₇₄	3	96	424	205	219	247	157	19	1	—	424	—	—	—	424	—	—	—
26. Oberschöneberg .	905 ₄₇	5	97	577	289	288	374	170	32	1	—	577	—	—	—	577	—	—	—
27. Reitenbuch . . .	634 ₅₁	2	52	323	167	156	225	78	20	—	—	323	—	—	—	323	—	—	—
28. Reutern . . .	579 ₇₄	1	73	357	168	189	213	120	24	—	—	357	—	—	—	357	—	—	—
29. Ried . . .	460 ₃₆	2	50	285	141	144	187	86	12	—	—	285	—	—	—	285	—	—	—
30. Rommelsried . .	333 ₀₄	1	53	233	119	114	130	91	12	—	—	233	—	—	—	233	—	—	—
31. Schönebach . . .	334 ₁₇	1	27	164	78	86	118	39	7	—	—	164	—	—	—	164	—	—	—
32. Steinekirk . . .	726 ₈₈	2	83	429	203	226	255	150	24	—	—	429	—	—	—	428	1	—	—
33. Streithelm . . .	272 ₉₀	4	43	221	104	117	142	65	14	—	—	218	3	—	—	214	7	—	—
34. Unterschöneberg	408 ₇₅	3	68	361	175	186	223	123	15	—	—	360	1	—	—	360	1	—	—
35. Ustersbach . . .	1113 ₁₅	4	111	599	287	312	387	186	26	—	—	596	3	—	—	599	—	—	—
36. Uttenhofen . . .	528 ₄₂	1	39	222	112	110	152	57	13	—	—	222	—	—	—	222	—	—	—

Amtsgericht Zusmarshausen (Schluß).

Gemeinden St. = Stadt St.V. = Städtische Verfassung M. = Markt Im übrigen siehe Seite 1.	Fläche in ha	Zahl der		Ortsanwesende Bevölkerung															
		Ort- schaf- ten	Haus- hal- tungen	im gan- zen	nach dem Geschlecht		nach dem Familienstand					nach dem Religionsbekenntnis				nach der Staats- angehörigkeit			
					männlich	weiblich	ledig	ver- heiratet	verwitwet	geschieden	unermittelt	katholisch	protestan- tisch	israelit.	sonst. und unermittelt	Bayern	Uebrig Reichsang.	Ausländer	unermittelt
37. Vallried	401 ₀₂	1	25	144	72	72	99	39	6	—	—	144	—	—	—	144	—	—	—
38. Welden, M. . . .	918 ₈₅	1	177	810	401	409	463	303	44	—	—	797	12	1	—	807	3	—	—
39. Willmatshofen . .	308 ₁₁	1	56	276	134	142	175	82	19	—	—	271	5	—	—	269	6	1	—
40. Wörleschwang . .	783 ₁₈	1	76	424	209	215	251	153	19	1	—	424	—	—	—	424	—	—	—
41. Wollbach	561 ₈₂	1	49	280	138	142	173	100	7	—	—	280	—	—	—	279	—	1	—
42. Wollmetshofen . .	463 ₈₉	3	50	255	122	133	159	81	15	—	—	251	4	—	—	253	2	—	—
43. Zusmarshausen, M.	1234 ₆₅	2	231	1082	511	571	688	314	80	—	—	1059	22	—	1	1071	5	4	2
Ausmärk. Bezirke . .	6853 ₉₉																		
Summe Bezirksamt Zusmarshausen	32087 ₂₃	86	3223	16238	7915	8323	10114	5154	957	9	4	15977	92	164	5	16148	77	10	3

Zusammenzug für den
Regierungsbezirk Schwaben.

Schwaben	Fläche in ha	Zahl der		Ortsanwesende Bevölkerung															
		Ort- schaf- ten	Haus- hal- tungen	im gan- zen	nach dem Geschlecht		nach dem Familienstand					nach dem Religionsbekenntnis				nach der Staats- angehörigkeit			
					männlich	weiblich	ledig	ver- heiratet	verwitwet	geschieden	unermittelt	katholisch	protestan- tisch	israelit.	sonst. und unermittelt	Bayern	Uebrig- Reichsang.	Ausländer	unermittelt
Unmittelbare Städte	15795 ₂₇	24	41071	186560	92415	94145	112642	62269	11284	327	38	132519	51464	1973	604	166912	14942	4645	61
Bezirksämter . . .	966662 ₂₄	4298	116844	566617	279347	287270	353244	182325	30609	372	67	513701	50556	1730	630	537759	17565	11241	52
Regierungsbezirk .	982457 ₅₁	4322	157915	753177	371762	381415	465886	244594	41893	699	105	646220	102020	3703	1234	704671	32507	15886	113

Alphabetisches Verzeichnis der Gemeinden, je unter Beifügung des zuständigen Bezirksamtes.

	Seite		Seite		Seite
A.		Aich, Bruck	8	Alfershausen, Hilpoltstein	188
Aach, Sonthofen	277	„ Vilsbiburg	69	Algersdorf, Hersbruck	186
Abbach, Kelheim	52	„ Ansbach	174	Algertshausen, Aichach	4
Abenberg, Schwabach	200	Aicha v. Wald, Passau	61	Alitzheim, Gerolzhofen	215
Abensberg, Kelheim	53	Aicha a. Donau, Vilshofen	70	Alkofen, Vilshofen	70
Abersfeld, Schweinfurt	241	Aichach, Aichach	4	Allach, München	26
Aberzhausen, Hilpoltstein	188	Aichau, Feuchtwangen	181	Alladorf, Kulmbach	156
Absberg, Gunzenhausen	184	Aichen, Krumbach	260	Allenberg, Aichach	4
Abtschlag, Regen	64	Aichenzell, Feuchtwangen	181	Allersberg, Hilpoltstein	188
Abtsgreuth, Neustadt a. A.	191	Aichig, Bayreuth	142	Allersburg, Neumarkt	116
Abtsried, Roding	126	Aichkirchen, Parsberg	123	Allersdorf, Rottenburg	65
Abtswind, Gerolzhofen	217	Aidenbach, Vilshofen	70	„ Viechtach	68
Achdorf, Landshut	57	Aidhausen, Hofheim	221	Allershausen, Freising	14
Acholshausen, Ochsenfurt	239	Aidling, Weilheim	40	Allersheim, Ochsenfurt	240
Achsheim, Augsburg	246	Aigelsbach, Mainburg	59	Allertshausen, Ebern	212
Achslach, Viechtach	68	Aigen, Griesbach	51	Alletsried, Neunburg v. W.	117
Achtel, Sulzbach	130	Aindling, Aichach	4	Allhartsmais, Deggendorf	46
Adelhofen, Uffenheim	201	Ainhofen, Dachau	10	Alling, Bruck	8
Adelsberg, Gemünden	214	Ainring, Laufen	22	Allkofen, Maltersdorf	60
Adelschlag, Eichstätt	177	Airischwand, Freising	15	Allmannsau, Wasserburg	39
Adelsdorf, Höchststadt a. A.	150	Aisch, Höchststadt a. A.	150	Allmannsdorf, Kötzing	54
Adelshausen, Schrobenhausen	32	Aising, Rosenheim	30	„ Weißenburg i. B.	204
Adelshofen, Bruck	8	Aisling, Dillingen	247	Allmannshofen, Wertingen	277
„ Rothenburg o. T.	195	Aiterbach, Freising	14	Allmoshof, Nürnberg	194
Adelsried, Zusmarshausen	279	Aiterhofen, Straubing	66	Alschbach, Skt. Ingbert	84
Adelzhausen, Aichach	4	Aitrang, Oberdorf	274	Alsenborn, Kaiserslautern	85
Adenbach, Kusel	89	Akams, Sonthofen	277	Alsenbrück-Langmeil, Rockenhausen	97
Adertshausen, Parsberg	122	Albaching, Wasserburg	39	Alsenz, Rockenhausen	96
Adldorf, Landau a. Is.	56	Alban Skt., Rockenhausen	96	Alsheim, Ludwigshafen a. Rh.	92
Adlhausen, Rottenburg	65	Alberndorf, Burglengenfeld	107	Alsieben, Königshofen	229
Adlholz, Amberg	102	„ Ansbach	173	Alsmoos, Aichach	4
Adlitz, Pegnitz	162	Albernhof, Waldmünchen	135	Altbessingen, Karlstadt	223
„ Erlangen	180	Albersbach, Kusel	89	Altdorf, Landshut	57
Adlkofen, Landshut	57	Albersdorf, Vilshofen	70	„ Landau i. Pf.	91
Adlmannstein, Regensburg	125	„ Ebern	212	„ Hilpoltstein	190
Aeschach, Lindau	261	Albersweiler, Bergzabern	76	„ Nürnberg	194
Affalterbach, Pfaffenhofen	27	Albertaich, Traunstein	37	„ Oberdorf	274
Affaltern, Wertingen	277	Alberting, Deggendorf	45	Altdrossenfeld, Bayreuth	142
Affalterthal, Forchheim	149	Albertshausen, Kissingen	225	Altdürnbach, Kelheim	53
Affecking, Kelheim	52	„ Würzburg	243	Altetlofsheim, Regensburg	124
Affing, Aichach	4	Albertshof, Ebermannstadt	146	Altenbaandt, Dillingen	247
Agatharied, Miesbach	23	Albertshofen, Kitzingen	227	Altenbamberg, Rockenhausen	96
Agawang, Zusmarshausen	279	Albertsried, Bogen	43	Altenbanz, Staffelstein	165
Agendorf, Straubing	66	Alberzell, Schrobenhausen	32	Altenberg, Dillingen	249
Aha, Gunzenhausen	184	Albeßen, Kusel	87	Altenbeuern, Rosenheim	30
Aham, Wasserburg	38	Albisheim, Kirchheimbolanden	86	Altenbuch, Landau a. Is.	56
„ Vilsbiburg	69	Albsheim, Frankenthal	78	Altendettelsau, Ansbach	174
Aholting, Straubing	66	Albstadt, Alzenau	208	Altendorf, Nabburg	114
Aholming, Vilshofen	70	Alburg, Straubing	66	„ Bamberg I	138
Ahornberg, Kemnath	112	Aldersbach, Vilshofen	70	„ Eichstätt	177
„ Münchenberg	159	Alerheim, Nördlingen	271	Altenerding, Erding	13
Ahornöd, Wolfstein	72	Alesheim, Weißenburg i. B.	204	Altenfelden, Hilpoltstein	188
Aibling siehe Bad Aibling	3	Aletshausen, Krumbach	260	Altenglau, Kusel	87
		Alfalter, Hersbruck	186	Altenhof, Staffelstein	167
		Alfeld, Sulzbach	130	Altenkirchen, Homburg	82

	Seite		Seite		Seite
Altenkreith, Roding	126	Ampierbach, Bamberg II	141	Aschheim, München	26
Altenkundstadt, Lichtenfels	158	Ampfing, Mühldorf	24	Ascholding, Wolfratshausen	41
Altenmarkt, Traunstein	37	Amselfing, Straubing	66	Ascholtshausen, Mallersdorf	60
" Passau	61	Amsham, Pfarrkirchen	62	Asenham, Griesbach	51
" Vilshofen	70	Amtmannsdorf, Beilngries	103	Aspertsham, Mühldorf	25
" Cham	108	Andermannsdorf, Rottenburg	65	Aspertshofen, Hersbruck	186
Altenmünster, Hofheim	221	Anfelden, Rothenburg o. T.	195	Asselheim, Frankenthal	78
" Zusmarshausen	279	Angfeld, Sulzbach	130	Assenheim, Ludwigshafen a. Rh.	92
Altenmühr, Gunzenhausen	184	Angkofen, Pfaffenhofen	27	Abbing, Ebersberg	12
Altenparkstein, Neustadt a. W.-N.	119	Anglberg, Freising	15	Abtschwang, Neumarkt	115
Altenplos, Bayreuth	142	Anhausen, Augsburg	246	Abweiler, Skt. Ingbert	84
Altenschneeberg, Oberviechtach	121	Anhofen, Günzburg	253	Ast, Landshut	57
Altenschönbach, Gerolzhofen	217	" Mindelheim	266	" Waldmünchen	135
Altenschwand, Neuburg v. W.	117	Annathal, Wolfstein	72	Asten, Laufen	22
Altensittenbach, Hersbruck	186	Anning, Vilshofen	70	Astheim, Gerolzhofen	216
Altensittstadt, Schongau	31	Anweiler, Bergzabern	76	Attaching, Freising	14
" Kemnath	113	Anried, Zusmarshausen	279	Attel, Wasserburg	38
" Neustadt a. W.-N.	119	Ansbach, Urm. Stadt	172	Attenfeld, Neuburg a. D.	267
" Vohenstrauß	133	" Marktheidenfeld	231	Attenhausen, Landshut	57
Altensteig, Mindelheim	265	Ansdorf, Kötzing	54	" Krumbach	260
Altenstein, Ebern	212	Antdorf, Weilheim	40	" Memmingen	263
Altenthann, Regensburg	125	Anwalting, Friedberg	17	Attenhofen, Mainburg	59
" Nürnberg	194	Anzing, Ebersberg	12	" Neu-Ulm	270
Altentrüdingen, Dinkelsbühl	176	Apfeldorf, Schongau	31	Attenkirchen, Freising	16
Altenufer, Deggendorf	46	Apfeltrach, Mindelheim	265	Attenzell, Eichstätt	179
Altershausen, Neustadt a. A.	191	Apfeltrang, Kaufbeuren	257	Atting, Straubing	66
Altessing, Kelheim	52	Appendorf, Ebern	213	Atzelsberg, Erlangen	180
Altfallter, Nabburg	114	Appenfelden, Scheinfeld	198	Atzenzell, Cham	108
Altfield, Marktheidenfeld	231	Appenhofen, Bergzabern	75	Atzenzell, Gerolzhofen	217
Altiraunhofen, Vilsbiburg	69	Appersdorf, Freising	15	Atzlern, Kötzing	55
Altglashütten, Brückenau	210	" Mainburg	59	Atzmansberg, Kemnath	113
Althausen, Kissingen	226	Appertshofen, Ingolstadt	19	Au, Aibling	3
" Königshofen	229	Appetshofen, Nördlingen	271	" Berchtesgaden	7
Althegnberg, Bruck	9	Arberg, Feuchtwangen	181	" Traunstein	36
Altheim, Landshut	57	Aresing, Schrobenhausen	32	" am Inn, Wasserburg	39
" Zweibrücken	99	Aretsried, Zusmarshausen	279	" v. Wald, Bogen	44
" Uffenheim	202	Argelsried, Starnberg	34	" Mainburg	59
Althornbach, Zweibrücken	99	Arget, Wolfratshausen	41	" Roding	126
Altisheim, Donauwörth	250	Arlesried, Memmingen	263	" Kronach	153
Altfeiningen, Frankenthal	78	Arnbach, Dachau	10	" Illertissen	255
Altmannsberg, Beilngries	103	Arnbruck, Viechtach	68	Aub, Königshofen	229
Altmannsdorf, Gerolzhofen	215	Arndorf, Kötzing	54	" Ochsenfurt	240
Altmannshausen, Scheinfeld	198	Arnhofen, Kelheim	53	Aubing, München	26
Altmanstein, Beilngries	105	Arnried, Weilheim	40	Aubstadt, Königshofen	229
Altmühlhof, Mühldorf	24	Arnsberg, Eichstätt	179	Auburg, Regensburg	124
Altmühlmünster, Beilngries	105	Arnschwang, Cham	109	Auchsesheim, Donauwörth	250
Altötting, Altötting	6	Arnhausen, Kissingen	225	Aue, Hilpoltstein	190
Altomünster, Aichach	4	Arnstein, Lichtenfels	158	Auerbach, Erding	13
Altfrandsberg, Kötzing	54	" Karlstadt	223	" Deggendorf	46
Altreichenau, Wolfstein	73	Arnstorf, Eggenfelden	49	" Eschenbach	111
Altripp, Ludwigshafen a. Rh.	92	Arrach, Kötzing	54	" Ansbach	173
Altselfingsbach, Neustadt a. A.	192	" Roding	126	" Zusmarshausen	279
Altstadt, Homburg	82	Arresting, Kelheim	53	Auernheim, Gunzenhausen	185
Altstädten, Sonthofen	276	Artelshofen, Hersbruck	186	Auernhofen, Uffenheim	201
Altusried, Kempten	259	Arth, Landshut	57	Aufham, Berchtesgaden	8
Alzenau, Alzenau	208	Arzberg, Wunsiedel	170	" Pfaffenhofen	27
Alzgern, Altötting	6	Arzheim, Landau i. Pf.	90	Aufhausen, Aichach	4
Ambach, Neuburg a. D.	267	Arzlohe, Hersbruck	186	" Landau a. Is.	56
Amberg, Urm. Stadt	101	Asbach, Dachau	10	" Regensburg	124
" Mindelheim	266	" Griesbach	51	" Nördlingen	271
Amendingen, Memmingen	263	" Mallersdorf	60	Aufheim, Neu-Ulm	269
Amerang, Wasserburg	38	" Donauwörth	250	Aufkirch, Kaufbeuren	258
Amerbach, Nördlingen	273	Asch, Kaufbeuren	258	Aufkirchen, Bruck	9
Amerdingen, Nördlingen	271	Ascha, Bogen	44	" Dinkelsbühl	176
Amlingstadt, Bamberg I	138	Aschach, Amberg	101	Aufseß, Ebermannstadt	147
Ammelbruch, Dinkelsbühl	176	" b. Bad Kissing., Kissingen	225	Aufstetten, Ochsenfurt	240
Ammerfeld, Donauwörth	251	Aschaffenburg, Urm. Stadt	207	Auggenbach, Bogen	44
Ammerhöfe, Weilheim	40	Aschau, Mühldorf	24	Augsberg, Sulzbach	130
Ammerndorf, Fürth	183	Aschbach, Kusel	89	Augsburg, Urm. Stadt	246
Ammersricht, Amberg	101	" Bamberg II	141	Augsfeld, Haßfurt	219
Ammerthal, Amberg	101	Aschbach, Beilngries	103	Augustenfeld, Dachau	10
Amorbach, Miltenberg	235	Aschenroth, Gemünden	214	Auhausen, Nördlingen	273
Ampermoching, Dachau	10	Aschering, Starnberg	34	Aulhausen, Friedberg	17
Amperpettenbach, Dachau	10	Aschfeld, Karlstadt	223	Aunkirchen, Vilshofen	70

Aunkofen, Kelheim
 Aura, Gémünden
 „ Hammelburg
 Aurach, Feuchtwangen
 Aurau, Schwabach
 Außernbrünst, Wolfstein
 Außernzell, Deggendorf
 Autengrün, Hof
 Autenhausen, Staffelstein
 Autenried, Günzburg
 Ay, Neu-Ulm
 Aystetten, Augsburg
 Azendorf, Kulmbach

B.

Baalborn, Kaiserslautern
 Baar, Ingolstadt
 Babenhausen, Illertissen
 Babensham, Wasserburg
 Babing, Vilsbiburg
 Bach, Neuburg v. W.
 „ Regensburg
 Bachern, Friedberg
 Bachetsfeld, Sulzbach
 Bachhagel, Dillingen
 Bachhausen, Wolfratshausen
 „ Beilngries
 Bachl, Kelheim
 Bachmehring, Wasserburg
 Bad Aibling, Aibling
 Badanhausen, Eichstätt
 Bad Dürkheim, Dürkheim
 Bad Kissingen, Kissingen
 Bad Reichenhall, Berchtesgaden
 Bad Tölz, Tölz
 Bachingen a. Brenz, Dillingen
 Bärnau, Tirschenreuth
 Bärnbach, Oberdorf
 Bärndorf, Kötzing
 „ Regen
 Bärnhöhe, Kemnath
 Bärnreuth, Berneck
 Bärnstein, Grafenau
 Bärnzell, Bogen
 „ Regen
 Bahra, Mellrichstadt
 Baierberg, Bruck
 Baierbrunn, Wolfratshausen
 Baierfeld, Donauwörth
 Baiergrün, Naila
 Baiern, Ebersberg
 Baiernrain, Wolfratshausen
 Baiersdorf, Erlangen
 Baiershofen, Zusmarshausen
 Baindlkirch, Friedberg
 Baisweil, Kaufbeuren
 Balderschwang, Sonthofen
 Baldersheim, Ochsenfurt
 Baldingen, Nördlingen
 Balgheim, Nördlingen
 Ballersdorf, Neuburg a. D.
 Ballhausen, Dillingen
 Ballingshausen, Schweinfurt
 Ballweiler, Skt. Ingbert
 Balmertshofen, Neu-Ulm
 Balzhausen, Krumbach
 Bamberg, Umm. Stadt
 Bammersdorf, Forchheim
 Bann, Homburg
 Banzenweiler, Feuchtwangen
 Barbelroth, Bergzabern
 Barbing, Regensburg
 Barthelmesaurach, Schwabach

Seite
 53
 214
 218
 181
 200
 73
 46
 152
 167
 253
 269
 246
 156

Bastheim, Mellrichstadt
 Battenberg, Frankenthal
 Battweiler, Zweibrücken
 Batzenhofen, Augsburg
 Batzhausen, Parsberg
 Baudenbach, Neustadt a. A.
 Baumgarten, Freising
 „ Pfarrkirchen
 „ Dillingen
 Baunach, Ebern
 Bayerbach, Griesbach
 „ Maltersdorf
 „ Vilsbiburg
 Bayerdilling, Neuburg a. D.
 Bayerfeld-Steckweiler, Rockenhausen
 Bayersdorf, Beilngries
 Bayersoien, Schongau
 Bayersried, Oberdorf
 Bayersried-Ursberg, Krumbach
 Bayreuth, Umm. Stadt
 Bayrischzell, Miesbach
 Bebelsheim, Skt. Ingbert
 Bebenhausen, Illertissen
 Becherbach, Kusel
 Bechhofen, Homburg
 „ Ansbach
 „ Feuchtwangen
 Bechthal, Weißenburg i. B.
 Bechtsrieth, Neustadt a. W.-N.
 Beckstetten, Kaufbeuren
 Bedernau, Mindelheim
 Bedesbach, Kusel
 Beeden-Schwarzenbach, Homburg
 Beerbach, Hersbruck
 „ Neustadt a. A.
 „ Schwabach
 Behlingen, Krumbach
 Behringersdorf, Hersbruck
 Behringersmühle, Pegnitz
 Beiderwies, Passau
 Beidl, Tirschenreuth
 Beiharting, Aibling
 Beikheim, Kronach
 Beilngries, Beilngries
 Beindersheim, Frankenthal
 Bellenberg, Illertissen
 Bellershausen, Rothenburg o. T.
 Bellheim, Gernersheim
 Belmbrach, Schwabach
 Belzheim, Nördlingen
 Benediktbeuern, Tölz
 Benk, Bayreuth
 Bennhausen, Kirchheimbolanden
 Benningen, Memmingen
 Benzendorf, Hersbruck
 Beratzhausen, Parsberg
 Berching, Beilngries
 Berchtesgaden, Berchtesgaden
 Berg am Laim, München
 Berg im Gau, Schrobenhausen
 Berg, Starnberg
 „ Wasserburg
 „ Landshut
 „ Mainburg
 „ Gernersheim
 „ Neumarkt
 „ Neuburg v. W.
 „ Hof
 „ Donauwörth
 „ Neu-Ulm
 Bergel, Uffenheim
 Bergen, Traunstein
 „ Weißenburg i. B.
 „ Neuburg a. D.

Seite
 233
 78
 99
 246
 122
 191
 16
 62
 247
 213
 51
 60
 69
 268
 96
 105
 31
 274
 260
 137
 23
 84
 256
 89
 81
 174
 181
 204
 120
 257
 265
 87
 81
 187
 191
 200
 260
 187
 162
 61
 131
 3
 153
 103
 78
 255
 197
 79
 200
 273
 35
 143
 86
 263
 187
 123
 103
 7
 26
 33
 34
 39
 57
 59
 80
 116
 118
 152
 250
 270
 202
 36
 204
 267

Bergendorf, Neuburg a. D.
 Bergenstetten, Illertissen
 Bergern, Deggendorf
 Bergham, Vilsbiburg
 „ Roding
 Berghaselbach, Freising
 Berghausen, Mainburg
 „ Speyer
 „ Beilngries
 Bergheim, Burglengenfeld
 „ Augsburg
 „ Dillingen
 „ Neuburg a. D.
 Berghofen, Landshut
 Bergkirchen, Dachau
 Berglern, Erding
 Bergmatting, Kelheim
 Bergnersreuth, Wunsiedel
 Bergnetsreuth, Neustadt a. W.-N.
 Bergrheinfeld, Schweinfurt
 Bergrothenfels, Lohr
 Bergstetten, Parsberg
 Bergtheim, Neustadt a. A.
 „ Würzburg
 Bergzabern, Bergzabern
 Berletzhof, Parsberg
 Bernau, Rosenheim
 Bernbeuern, Schongau
 Berndorf, Kemnath
 „ Waldmünchen
 „ Kulmbach
 Berneck, Berneck
 Berggau, Neumarkt
 Bernhardswald, Stadtamhof
 Bernhardswinden, Ansbach
 Bernhof, Oberviechtach
 Bernlohe, Schwabach
 Bernried, Weilheim
 „ Bogen
 „ Waldmünchen
 Bernrieth, Vohenstrauß
 Bernstein, Kemnath
 Bernstein a. Wald, Naila
 Bernstein, Wunsiedel
 Berolzheim, Gunzenhausen
 „ Uffenheim
 Bertholdsdorf, Ansbach
 Bertoldsheim, Neuburg a. D.
 Bertoldshofen, Oberdorf
 Berzweiler, Kusel
 Betlshausen, Illertissen
 Bettbrunn, Beilngries
 Bettenfeld, Rothenburg o. T.
 Bettenhausen, Homburg
 Bettwar, Rothenburg o. T.
 Betzendorf, Ansbach
 Betzenstein, Pegnitz
 Betzigau, Kempten
 Betzisdorf, Memmingen
 Beuchen, Miltenberg
 Beucherling, Roding
 Beuerbach, Landsberg
 Beuerberg, Wolfratshausen
 Beuern, Landsberg
 Beuren, Neu-Ulm
 Beutelsbach, Vilshofen
 Beyerberg, Dinkelsbühl
 Bibart, Scheinfeld
 Biberach, Neu-Ulm
 Biberachzell, Neu-Ulm
 Biberbach, Dachau
 „ Beilngries
 „ Waldmünchen
 „ Pegnitz

Seite
 268
 255
 45
 69
 127
 16
 59
 98
 105
 106
 246
 247
 267
 57
 10
 13
 52
 170
 119
 242
 230
 123
 191
 243
 75
 123
 31
 31
 112
 135
 156
 145
 115
 129
 173
 121
 200
 40
 43
 135
 133
 113
 160
 169
 185
 202
 174
 267
 274
 89
 255
 105
 195
 81
 195
 174
 162
 259
 263
 235
 126
 20
 41
 20
 270
 70
 176
 198
 270
 270
 10
 103
 135
 162

	Seite		Seite		Seite
Biberbach, Wertingen	277	Blaubach, Kusel	87	Brannenburg, Rosenheim	30
Biberberg, Neu-Ulm	270	Bledesbach, Kusel	87	Brauersdorf, Teuschnitz	167
Biberg, Eichstätt	179	Bleich, Roding	127	Braunried, Roding	126
Biburg, Bruck	9	Blickweiler, Skt. Ingbert	84	Brebersdorf, Schweinfurt	242
" Kelheim	53	Bliensbach, Wertingen	278	Breitbach, Gerolzhofen	215
" Hilpoltstein	190	Bliesdalheim, Zweibrücken	100	Breitbrunn, Rosenheim	31
" Augsburg	246	Blieskastel, Skt. Ingbert	84	" Starnberg	34
Bichl, Tölz	35	Bliesmengen, Skt. Ingbert	84	" Ebern	213
Bidingen, Oberdorf	274	Blindheim, Dillingen	248	Breitenau, Feuchtwangen	181
Biebelried, Kitzingen	227	Blöcktach, Oberdorf	274	Breitenbach, Homburg	82
Bieberehren, Ochsenfurt	240	Blonhofen, Kaufbeuren	258	" Ebermannstadt	146
Biebergau, Kitzingen	227	Blossenau, Donauwörth	251	" Brückenau	210
Biederbach, Gunzenhausen	184	Blossersberg, Viechtach	68	Breitenberg, Wegscheid	71
Biedershausen, Zweibrücken	99	Bobengrün, Naila	160	Breitenbronn, Zusmarshausen	279
Biedesheim, Kirchheimbolanden	86	Bobenheim a. Berg, Dürkheim	77	Breitenbrunn, Burglengenfeld	107
Bieg, Rothenburg o. T.	196	" a. Rhein, Frankenthal	78	" Parsberg	123
Biengarten, Höchststadt a. A.	151	Bobenthal, Pirmasens	94	" Hersbruck	186
Bierbach, Skt. Ingbert	84	Bobingen, Schwabmünchen	275	" Marktheidenfeld	232
Biesenhard, Eichstätt	177	Bockenfild, Rothenburg o. T.	197	" Mindelheim	265
Biesingen, Skt. Ingbert	84	Bockhorn, Erding	13	Breitendiel, Miltenberg	234
Bieswang, Weißenburg i. B.	205	Bocklet, Kissingen	225	Breitenfurt, Eichstätt	177
Billenhausen, Krumbach	260	Bocksberg, Wertingen	278	Breitengüßbach, Bamberg I	139
Billigheim, Bergzabern	75	Boden, Neunburg v. W.	118	Breithill, Beilngries	105
Billingshausen, Marktheidenfeld	231	Bodenkirchen, Vilsbiburg	69	Breitenlesau, Ebermannstadt	147
Bimbach, Gerolzhofen	215	Bodenmais, Regen	64	Breitenlohe, Scheinfeld	198
Binabiburg, Vilsbiburg	69	Bodenstein, Roding	127	Breitenried, Waldmünchen	135
Bindersbach, Bergzabern	76	Bodolz, Lindau	261	Breitensee, Königshofen	229
Bindlach, Bayreuth	143	Böbing, Schongau	32	Breiththal, Krumbach	260
Binnenbach, Aichach	4	Böbingen, Landau i. Pf.	91	Breitfurt, Zweibrücken	100
Binsbach, Karlstadt	223	Böbrach, Viechtach	68	Brendllorenzen, Neustadt a. S.	236
Binsfeld, Karlstadt	224	Böchingen, Landau i. Pf.	91	Brennberg, Regensburg	125
Binswangen, Wertingen	278	Böckweiler, Zweibrücken	99	Brenschelbach, Zweibrücken	99
Binzwangen, Rothenburg o. T.	196	Böhen, Memmingen	264	Breunigweiler, Rockenhausen	97
Birk, Bayreuth	144	Böhl, Ludwigshafen a. Rh.	92	Breunberg, Alzenau	208
Birkach, Bamberg II	141	Böhmfeld, Eichstätt	179	Brodswinden, Ansbach	173
" Staffelstein	165	Böhmig, Eichstätt	179	Brombach, Pfarrkirchen	62
" Hilpoltstein	189	Böhmischbruck, Vohenstrauß	133	Bronn, Pegnitz	161
" Hofheim	221	Böhmziesel, Wolfstein	73	Bronnamberg, Fürth	133
" Schwabmünchen	275	Böllernborn, Bergzabern	75	Bronnen, Kaufbeuren	258
Birkenbuhl, Wunsiedel	170	Börrstadt, Rockenhausen	97	" Mindelheim	265
Birkenfeld, Neustadt a. A.	191	Börsborn, Homburg	82	Bruchmühlbach, Homburg	81
" Hofheim	221	Bösenreuth, Lindau	261	Bruchweiler-Bärenbach, Pirmasens	94
" Marktheidenfeld	231	Böttigheim, Marktheidenfeld	231	Bruck, Bruck	9
Birkenhördt, Bergzabern	75	Bogen, Bogen	43	" Ebersberg	12
Birkenreuth, Ebermannstadt	146	Bogenberg, Bogen	43	" i. Opf., Roding	127
Birkhausen, Nördlingen	272	Bojendorf, Bamberg I	139	" Hof	152
Birkland, Schongau	32	Bolanden, Kirchheimbolanden	86	" Erlangen	180
Birklingen, Scheinfeld	198	Bollstadt, Nördlingen	272	" Neuburg a. D.	267
Birkweiler, Landau i. Pf.	90	Bolsterlang, Sonthofen	277	Bruckbach, Regensburg	125
Birnbach, Griesbach	51	Bolzhausen, Ochsenfurt	240	Bruckberg, Freising	16
Birnbach, Teuschnitz	168	Bonbruck, Vilsbiburg	69	" Ansbach	173
" Neustadt a. A.	191	Bonnhof, Ansbach	174	Bruckbergerau, Freising	16
Birnbrunn, Cham	108	Bonnland, Karlstadt	224	Brudersdorf, Nabburg	114
Birnfeld, Hofheim	221	Bonsal, Neuburg a. D.	268	Brüchs, Mellrichstadt	233
Bischberg, Bamberg II	140	Bonstetten, Zusmarshausen	279	Brück, Kitzingen	227
Bischbrunn, Marktheidenfeld	231	Boos, Memmingen	263	Brücken, Homburg	82
Bischheim, Kirchheimbolanden	86	Bornheim, Landau i. Pf.	90	Brückenau, Brückenau	210
Bischofsgrün, Berneck	145	Bosenbach, Kusel	89	Brücklein, Kulmbach	155
Bischofsheim, Haßfurt	220	Bottenbach, Zweibrücken	99	Brünn (Frickendorf), Ebern	212
" a. Rhön, Neustadt a. S.	236	Bottenweiler, Rothenburg o. T.	197	" Kissingen	226
Bischofsmais, Regen	64	Boxbrunn, Höchststadt a. A.	151	Brünnau, Gerolzhofen	215
Bischofswiesen, Berchtesgaden	7	" Miltenberg	235	Brünnstadt, Gerolzhofen	215
Bischwind a. Raueneck, Ebern	212	Boxdorf, Fürth	182	Brünsee, Donauwörth	250
Bischwind b. Heilgersdorf, Ebern	212	Brachstadt, Donauwörth	250	Brünst, Vohenstrauß	133
" Gerolzhofen	215	Brackenlohr, Uffenheim	201	" Ansbach	173
Bissersheim, Frankenthal	78	Bradberg, Deggendorf	46	Brunn, Neumarkt	116
Bissingen, Dillingen	248	Bräuersdorf, Neustadt a. A.	192	" Parsberg	123
Bisterschied, Rockenhausen	96	Braidbach, Mellrichstadt	233	" Ebermannstadt	147
Bittenbrunn, Neuburg a. D.	267	Bramberg, Ebern	212	" Ansbach	174
Bitz, Eichstätt	179	Brand, Kemnath	112	" Neustadt a. A.	192
Blaibach, Kötzing	54	" Wunsiedel	170	" Nürnberg	194
Blaichach, Sonthofen	277	" Erlangen	180	Brunnau, Hilpoltstein	189
Blankenborn, Bergzabern	75	Brandholz, Berneck	145	Brunnen, Schrobenehausen	33
Blankenburg, Wertingen	278	Brandten, Regen	64	Brunnenreuth, Ingolstadt	19

	Seite		Seite		Seite
Brunnenthal , Hof	152	Bug , Münchberg	159	Callbach , Rockenhausen	96
Brunnthal , München	26	Buggenhofen , Dillingen	248	Carlsberg , Frankenthal	78
Brunst , Rothenburg o. T.	197	Bullach , Hersbruck	187	Carlsgrün , Naila	160
Bubach , Dingolfing	47	Bullenheim , Kitzingen	228	Castell , Gerolzhofen	217
„ Kusel	87	Bundenthal , Pirmasens	94	Cham , Cham	108
„ a. Naab , Burglengenfeld	106	Bundorf , Hofheim	221	Chamerau , Kötzing	54
„ a. Forst , Stadthof	129	Burg , Krumbach	260	Chameregg , Cham	108
Bubenhausen , Zweibrücken	99	„ Oberdorf	274	Chammünster , Cham	108
„ Neu-Ulm	270	Burgadelzhausen , Friedberg	17	Chieming , Traunstein	36
Bubenheim , Kirchheimbolanden	86	Burgalben , Pirmasens	95	Chiemsee , Rosenheim	31
„ Weißenburg i. B.	204	Burgambach , Scheinfeld	198	Christanz , Pegnitz	162
Bubenreuth , Erlangen	180	Burgau , Günzburg	254	Christertshofen , Illertissen	255
Bubesheim , Günzburg	253	Burgberg , Lichtenfels	157	Christgarten , Nördlingen	272
Buch (a. Buchrain) , Erding	13	„ Sonthofen	276	Christoph , Wasserburg	39
„ Starnberg	34	Burgbernheim , Uffenheim	203	Clafheim , Feuchtwangen	181
„ a. Erlbach , Landshut	57	Burgebrach , Bamberg II	141	Clausen , Pirmasens	95
„ Beilngries	105	Burgellern , Bamberg I	139	Cölln , Rockenhausen	96
„ Parsberg	123	Burgerroth , Ochsenfurt	240	Colgenstein , Frankenthal	78
„ Bamberg II	141	Burgfarrnbach , Fürth	182	Colmberg , Ansbach	173
„ Höchststadt a. A.	150	Burggailenreuth , Ebermannstadt	146	Colmdorf , Bayreuth	143
„ a. Forst , Lichtenfels	157	Burggen , Schongau	32	Contwig , Zweibrücken	99
„ Eichstätt	179	Burggriesbach , Beilngries	103	Cottenbach , Bayreuth	143
„ Fürth	182	Burggrub , Kemnath	113	Creez , Bayreuth	143
„ a. Wald , Rothenburg o. T.	196	„ Ebermannstadt	146	Creußen , Pegnitz	161
„ Uffenheim	203	„ Kronach	153	Cronenberg , Kusel	89
„ Haßfurt	219	Burggrumbach , Würzburg	243	Cronheim , Gunzenhausen	184
„ Ochsenfurt	240	Burghagel , Dillingen	249	Crottendorf , Bayreuth	143
„ Illertissen	255	Burghaig , Kulmbach	155	Culmitz , Naila	160
„ Neuburg a. D.	268	Burghaslach , Scheinfeld	198	Cunreuth , Forchheim	148
„ Zusmarshausen	279	Burghausen , Altötting	7	Custenlohr , Uffenheim	201
Buchau , Kulmbach	156	„ Rothenburg o. T.	196		
„ Pegnitz	161	„ Karlstadt	224	D.	
Buchbach , Mühltal	25	„ Kissingen	226	Dachau , Dachau	10
„ Teuschnitz	167	Burgheim , Neuburg a. D.	267	Dachberg , Wasserburg	39
Buchberg , Deggendorf	45	Burgkirchen , Altötting	7	Dachelhofen , Burglengenfeld	107
Buchbrunn , Kitzingen	227	Burkundstadt , Lichtenfels	158	Dachsbad , Neustadt a. A.	191
Buchdorf , Donauwörth	250	Burglauer , Kissingen	226	Dachsberg , Bogen	44
Buchen , Neustadt a. A.	192	Burglengenfeld , Burglengenfeld	106	Dachstadt , Forchheim	149
Buchenberg , Kempten	259	Burglesau , Bamberg I	139	Dackenheim , Dürkheim	77
Buchendorf , Starnberg	34	Burgmagerheim , Dillingen	248	Daglfing , München	26
„ Roding	126	Burgmannshofen , Donauwörth	251	Dahn , Pirmasens	94
Buchenhüll , Eichstätt	177	Burgoberbach , Feuchtwangen	181	Daiting , Donauwörth	251
Buchenlohe , Stadthof	129	Burgpreppach , Hofheim	221	Dalking , Cham	109
Buchet , Griesbach	51	Burgsalach , Weißenburg i. B.	204	Dallackenried , Burglengenfeld	106
Buchhausen , Mallersdorf	60	Burgsinn , Gemünden	214	Dambach , Dinkelsbühl	176
Buchheim , Uffenheim	201	Burgstall , Pfaffenhofen	28	Dammheim , Landau i. Pf.	90
Buchhofen , Vilshofen	71	„ Höchststadt a. A.	151	Dampfach , Haßfurt	219
Buching , Füssen	252	„ Kronach	153	Dankendorf , Haßfurt	220
Buchklingen , Neustadt a. A.	192	Burgthann , Nürnberg	194	Dankfeld , Haßfurt	155
Buchloe , Kaufbeuren	258	Burgtreswitz , Vohenstrauß	133	Dannendorf , Kulmbach	86
Buchschwabach , Fürth	183	Burgwallbach , Neustadt a. S.	236	Dannenfels , Kirchheimbolanden	92
Buckendorf , Lichtenfels	158	Burgweinting , Stadthof	128	Dannstadt , Ludwigshafen a. Rh.	85
Buckenhof , Erlangen	180	Burgwindheim , Bamberg II	141	Dansenberg , Kaiserslautern	122
Buckenhofen , Forchheim	148	Burk , Forchheim	148	Darshofen , Parsberg	239
Büchelberg , Germersheim	80	„ Dinkelsbühl	176	Darstadt , Ochsenfurt	76
„ Ansbach	173	Burkardroth , Kissingen	225	Darstein , Bergzabern	213
„ Gunzenhausen	184	Burkersdorf , Lichtenfels	158	Daschendorf , Ebern	17
Büchenbach , Höchststadt a. A.	151	Burkhardtsrieth , Vohenstrauß	133	Dasing , Friedberg	122
„ Pegnitz	162	Burkheim , Lichtenfels	158	Daßwang , Parsberg	249
„ Schwabach	199	Burlafingen , Neu-Ulm	269	Dattenhausen , Dillingen	255
Büchheim , Burglengenfeld	107	Burrweiler , Landau i. Pf.	91	„ Illertissen	118
Büchold , Karlstadt	224	Burtenbach , Günzburg	254	Dautersdorf , Neuburg v. W.	208
Büg , Erlangen	180	Busbach , Bayreuth	143	Daxberg , Alzenau	264
Bühl , Pegnitz	161	Busenberg , Pirmasens	94	„ Memmingen	183
„ Günzburg	253	Busendorf , Staffelstein	167	Deberndorf , Fürth	112
„ Nördlingen	272	Buttenheim , Bamberg I	138	Dechantsees , Kemnath	128
„ Sonthofen	277	Buttenwiesen , Wertingen	278	Dechbetten , Stadthof	253
Bühler , Karlstadt	174	Buxach , Memmingen	177	Defdingen , Günzburg	111
Bürglein , Ansbach	234	Buxheim , Eichstätt	177	Degelsdorf , Eschenbach	44
Bürgstadt , Miltenberg	205	„ Memmingen	263	Degerndorf , Rosenheim	30
Büttelbronn , Weißenburg i. B.	240			„ Wolfratshausen	41
Büthhart , Ochsenfurt	140	C.		„ Parsberg	122
Bug , Bamberg II	152	Cadolzburg , Fürth	183	Degersheim , Gunzenhausen	185
„ Hof		Cadolzhofen , Rothenburg o. T.	196		

	Seite		Seite		Seite
Deggenau, Deggendorf	45	Diepolz, Sonthofen	277	Döringstadt, Staffelstein	166
Deggendorf, Umm. Stadt	43	Dierbach, Bergzabern	75	Dörlbach, Nürnberg	194
Deggingen (Mönchsdeggingen), Nördlingen	272	Diesenbach, Stadtamhof	129	Dörnbach, Rockenhausen	96
Dehnberg, Hersbruck	187	Diespeck, Neustadt a. A.	191	Dörndorf, Eichstätt	179
Deidesheim, Dürkheim	77	Dießen, Landsberg	20	Dörnsteinbach, Alzenau	208
Deimhausen, Schrobenhausen	33	Dießfurt, Eschenbach	110	Dörnthal, Naila	160
Deindorf, Vohenstrauß	133	Dietelskirchen, Vilsbiburg	69	Dörrenbach, Bergzabern	75
Deining, Wolfratshausen	41	Diethofen, Neustadt a. A.	192	Dörrmorsbach, Aschaffenburg	209
„ Neumarkt	115	Dietersberg, Sulzbach	130	Dörrmoschel, Rockenhausen	96
Deiningen, Nördlingen	272	Dietersburg, Pfarrkirchen	62	Dörrwasserlos, Bamberg I	139
Deinschwang, Neumarkt	116	Dietersdorf, Neustadt a. W.-N.	119	Dösingen, Kaufbeuren	257
Deisenhausen, Krumbach	260	„ Oberviechtach	121	Dollstein, Eichstätt	178
Deisenhofen, Dillingen	248	„ Staffelstein	167	Dombühl, Rothenburg o. T.	197
Deising, Beilngries	105	„ Schwabach	199	Donaualltheim, Dillingen	247
Dellfeld, Zweibrücken	99	Dietersheim, Neustadt a. A.	191	Donaustauf, Stadtamhof	128
Demantsfürth, Neustadt a. A.	191	Dietershofen (A.-G. Illertissen), Illertissen	255	Donauwetzdorf, Passau	61
Demeldorf, Neunburg v. W.	118	„ (A.-G. Babenhausen), Illertissen	256	Donauwörth, Umm. Stadt	246
Demling, Ingolstadt	19	Dieterskirchen, Neunburg v. W.	118	Donndorf, Bayreuth	143
„ Regensburg	125	Dietersweg, Regensburg	125	Donnersdorf, Gerolzhofen	215
Demmelsdorf, Bamberg I	139	Dietfurt, Beilngries	105	Donsieders, Pirmasens	93
Dengling, Regensburg	124	„ Weißenburg i. B.	205	Dorfbach, Passau	61
Denkendorf, Eichstätt	179	Dietkirchen, Neumarkt	116	Dorfen, Altötting	7
Denklingen, Kaufbeuren	258	Dietldorf, Burglengenfeld	106	„ Erding	14
Dennenlohe, Dinkelsbühl	176	Dietmannsried, Kempten	259	„ Wolfratshausen	41
Dennweiler-Frohnbach, Kusel	88	Dietramszell, Wolfratshausen	41	Dorfgrütingen, Feuchtwangen	181
Dentlein, Feuchtwangen	181	Dietratried, Memmingen	264	Dorlkemmathen, Dinkelsbühl	175
Denzingen, Günzburg	253	Dietrichingen, Zweibrücken	99	Doriprozellen, Markttheidenfeld	232
Derching, Friedberg	17	Dietschweiler, Homburg	82	Dorgendorf, Ebern	213
Dernbach, Bergzabern	76	Dillingen, Umm. Stadt	246	Dormitz, Forchheim	149
Derndorf, Mindelheim	266	Dillishausen, Kaufbeuren	258	Dornach, München	26
Dettelbach, Kitzingen	228	Dimbach, Bergzabern	76	„ Landau a. Is.	56
Dettendorf, Aibling	3	„ Gerolzhofen	216	Dornau, Obernburg	237
„ Neustadt a. A.	191	Dimpfl, Vohenstrauß	133	Dornhausen, Gunzenhausen	184
Dettenheim, Weißenburg i. B.	205	Dinau, Burglengenfeld	106	„ Rothenburg o. T.	196
Dettenhofen, Landsberg	20	Dingharting, Wolfratshausen	41	Dornheim, Scheinfeld	198
Dettenschwang, Landsberg	20	Dingolfing, Dingolfing	47	Dornstadt, Nördlingen	273
Detter, Brückenau	211	Dingolshausen, Gerolzhofen	215	Dornstetten, Kaufbeuren	258
Dettingen, Alzenau	208	Dinkelsbühl, Umm. Stadt	172	Dornwang, Dingolfing	47
Deubach, Augsburg	246	Dinkelscherben, Zusmarshausen	279	Dorsbrunn, Weißenburg i. B.	204
„ Günzburg	254	Dinkelshausen, Neuburg a. D.	267	Dorschhausen, Mindelheim	265
Deuerling, Parsberg	123	Dipbach, Kitzingen	228	Dottenheim, Uffenheim	203
Deuringen, Augsburg	246	Dippach, Haßfurt	220	Drachselsried, Viechtach	68
Deusdorf (Leppelsdorf), Ebern	213	„ Hofheim	221	Draisdorf, Staffelstein	166
Deusmauer, Parsberg	122	Dippersreuth, Tirschenreuth	131	Draisendorf, Rehau	163
Deutenbach, Schwabach	199	Dippoldsb., Neustadt a. A.	192	Dreisen, Kirchheimbolanden	86
Deutenhausen, Weilheim	40	Dirlewang, Mindelheim	265	Dressendorf, Bayreuth	143
Deutenheim, Scheinfeld	198	Dirmstein, Frankenthal	78	Dreuschendorf, Bamberg I	138
Deutenkofen, Landshut	57	Dirnaich, Vilsbiburg	69	Drößling, Starnberg	34
Dezenacker, Neuburg a. D.	267	Dirnersdorf, Nabburg	114	Drosendorf, Bamberg I	139
Dickenreishausen, Memmingen	263	Dirnsricht, Nabburg	114	„ (A.-G. Ebermannstadt), Ebermannstadt	146
Dickersbronn, Dinkelsbühl	175	Dittelbrunn, Schweinfurt	241	„ (A.-G. Hollfeld), Eber- mannstadt	147
Diebach, Neustadt a. A.	191	Dittenheim, Gunzenhausen	185	Drügendorf, Ebermannstadt	146
„ Rothenburg o. T.	197	Dittersbrunn, Staffelstein	165	Druisheim, Donauwörth	250
„ Hammelburg	218	Ditterswind, Hofheim	221	Duchroth-Oberhausen, Rocken- hausen	96
Dieberg, Roding	127	Dittlofsroda, Hammelburg	218	Dudenhofen, Speyer	98
Diebersried, Roding	126	Dittweißer, Homburg	82	Düllstadt, Gerolzhofen	216
Diebis, Amberg	101	Dixenhausen, Hilpoltstein	190	Dünzelbach, Bruck	9
Diedelkopf, Kusel	88	Dobenreuth, Forchheim	148	Dünzing, Ingolstadt	19
Diederstetten, Dinkelsbühl	175	Döbra, Naila	160	Dünzau, Ingolstadt	19
Diedesfeld, Landau i. Pf.	91	Döckingen, Gunzenhausen	185	Dünzling, Kelheim	52
Diedorf, Augsburg	246	Döfering, Waldmünchen	185	Dürkheim siehe Bad Dürkheim	77
Dielkirchen, Rockenhausen	96	Döhlan, Bayreuth	144	Dürn, Parsberg	123
Diemannskirchen, Vilsbiburg	69	„ Hof	152	Dürnbach, Miesbach	24
Diemantstein, Dillingen	248	Döllnitz, Vohenstrauß	133	Dürnberg, Wunsiedel	170
Diendorf, Nabburg	114	„ Kulmbach	156	Dürnhaindlung, Freising	16
Dienhausen, Kaufbeuren	258	Döllwang, Neumarkt	115	Dürnzhausen, Pfaffenhofen	27
Diepersdorf, Nürnberg	194	Döpschhofen, Augsburg	246	Dürnbrunn, Ebermannstadt	146
Diepoldsdorf, Hersbruck	187	Dörflas bei Redwitz, Wunsiedel	169	Dürrenmungenau, Schwabach	200
Diepoldshofen, Schrobenhausen	33	„ bei Kirchenlamitz, Wunsiedel	170	Dürrenried, Ebern	212
Diepoldtskirchen I, Eggenfelden	48	Dörfleins, Bamberg II	140	Dürrenwald, Teuschnitz	168
„ II, „	48	Dörfles, Kronach	153	Dürrenzimmern, Nördlingen	273
Diepoldsreuth, Neustadt a. W.-N.	119				
Diepoldsried, Waldmünchen	135				

	Seite		Seite
Dürrfeld, Schweinfurt	241	Edeldorf, Neustadt a. W.-N.	120
Dürrlaingen, Günzburg	254	Edelsfeld, Sulzbach	130
Dürrnbach, Neustadt a. A.	192	Edelshausen, Schrobenuhausen	33
Dürrnhof, Neustadt a. S.	236	Edelstetten, Krumbach	260
Dürrwangen, Dinkelsbühl	175	Edenbergen, Augsburg	246
Duggendorf, Burglengenfeld	106	Edenhausen, Aichach	4
Dummeldorf, Eggenfelden	49	" Krumbach	260
Dunsdorf, Eichstätt	179	Edenkoben, Landau i. Pf.	91
Dunzweiler, Homburg	83	Edenried, Aichach	4
Durach, Kempten	259	Edenstetten, Deggendorf	45
Dutendorf, Höchststadt a. A.	150	Ederheim, Nördlingen	272
Duttenbrunn, Karlstadt	223	Ederlsdorf, Wegscheid	71
Duttweiler, Neustadt a. H.	93	Edesheim, Landau i. Pf.	91
E.		Edigheim, Frankenthal	78
Ebelsbach, Haßfurt	220	Edling, Wasserburg	38
Ebenhausen, Ingolstadt	19	Eiffeldorf, Kitzingen	228
" Kissingen	225	Eiffelter, Teuschnitz	168
Ebenhofen, Oberdorf	274	Eiffeltrich, Forchheim	148
Ebenried, Aichach	4	Egelhofen, Mindelheim	265
" Hilpoltstein	189	Egelsheim, Amberg	101
Ebensfeld, Staffelstein	166	Egelsried, Neunburg v. W.	118
Eberfing, Weilheim	40	Egenhausen, Uffenheim	203
Eberhardsreit, Grafenau	50	" Schweinfurt	242
Ebermannsdorf, Amberg	101	Egenhofen, Bruck	9
Ebermannstadt, Ebermannstadt	146	" Günzburg	254
Ebermergen, Donauwörth	250	Egerndach, Traunstein	36
Ebern, Ebern	212	Egg, Deggendorf	45
Ebernbach, Rockenhausen	97	" Rottenburg	65
Ebersbach, Neustadt a. A.	192	" a. d. Günz, Memmingen	264
" Schwabach	199	Eggelstetten, Donauwörth	250
" Obernburg	237	Eggen, Altötting	6
" Günzburg	254	Eggenbach, Staffelstein	167
" Oberdorf	274	Eggenfelden, Eggenfelden	48
Ebersberg, Ebersberg	12	Eggenried, Regen	64
" Eschenbach	111	Eggensee, Neustadt a. A.	191
Ebersbrunn, Gerolzhofen	217	Eggenthal, Kaufbeuren	257
Ebersdorf, Teuschnitz	167	Eggersberg, Beilngries	105
" Neustadt a. A.	192	Eggersdorf, Eggenfelden	49
Ebershausen, Krumbach	260	Eggerszell, Bogen	44
Eberspoint, Vilsbiburg	69	Eggling, Griesbach	51
Ebersroith, Regensburg	125	Eggtham, Pfarrkirchen	62
Eberstetten, Pfaffenhofen	27	Eggkofen, Mühldorf	25
Eberswang, Eichstätt	178	Eggmühl, Mallersdorf	60
Ebertshausen, Bruck	9	Eggolsheim, Forchheim	148
" Schweinfurt	241	Eggstätt, Rosenheim	31
Ebertsheim, Frankenthal	78	Eggstetten, Pfarrkirchen	63
Ebing, Staffelstein	166	Eging, Vilshofen	70
Ebnath, Kemnath	112	Egling, Weilheim	40
Ebneth, Lichtenfels	158	Eglingharting, Ebersberg	12
Ebrach, Bamberg II	141	Egling, Landsberg	20
Ebrantshausen, Mainburg	59	" Wolfratshausen	41
Ebratshofen, Lindau	262	Egloffstein, Forchheim	149
Echenbrunn, Dillingen	249	Eglofsdorf, Beilngries	103
Echendorf, Beilngries	105	Eglsee, Passau	61
Eching, Freising	15	Egmating, Ebersberg	12
" Landsberg	20	Egweil, Eichstätt	178
" Landshut	57	Ehekirchen, Neuburg a. D.	267
Echlishausen, Günzburg	253	Ehenfeld, Amberg	102
Echsheim, Neuburg a. D.	268	Ehingen, Dinkelsbühl	176
Eckarts, Sonthofen	277	" Nördlingen	273
Eckartshausen, Ebern	212	" Wertingen	278
" Schweinfurt	242	Eholfing, Passau	61
Eckarts-Rupboden, Brückenau	211	Ehrenberg, Pfaffenhofen	27
Eckartsweller, Rothenburg o. T.	197	Ehring, Regensburg	124
Eckeltshof, Sulzbach	130	Ehringen, Nördlingen	272
Eckenberg, Neustadt a. A.	193	Ehrl, Bamberg I	139
Eckenhaid, Hersbruck	187	Ehweiler, Kusel	88
Eckersbach, Bamberg II	141	Eibach, Erding	14
Eckersdorf, Bayreuth	143	" Schwabach	199
Eckersmühlen, Schwabach	200	Eibelstadt, Ochsenfurt	239
Ecknach, Aichach	4	Eibenberg, Kronach	153
Edelbach, Alzenau	208	Eich, Burglengenfeld	106
		Eichelberg, Uffenheim	203
		" Ebern	212
		Eichelsbach, Obernburg	238
		Eichelsdorf, Hofheim	222
		Eichelsee, Ochsenfurt	239
		Eichenberg, Gunzenhausen	184
		" Alzenau	208
		Eichenbühl, Kronach	153
		" Miltenberg	234
		Eichendorf, Landau a. Is.	56
		Eichenhausen, Wolfratshausen	41
		" Neustadt a. S.	236
		Eichenhofen, Parsberg	122
		" Günzburg	254
		Eichfeld, Gerolzhofen	216
		Eichhofen, Dachau	10
		" Stadthof	128
		Eichstätt, Umm. Stadt	172
		Eidenberg, Wegscheid	71
		Eigelsberg, Oberviechtach	121
		Eila, Kronach	153
		Eilsbrunn, Stadthof	128
		Einersheim, Scheinfeld	198
		Eining, Kelheim	53
		Einmuß, Kelheim	52
		Einöd-Ingweiler, Zweibrücken	99
		Einöllen, Kusel	89
		Einsbach, Dachau	10
		Einselethum, Kirchheimbolanden	86
		Eisenärzt, Traunstein	36
		Eisenbach, Kusel	88
		" Obernburg	237
		Eisenberg, Kirchheimbolanden	86
		" Füssen	252
		Eisenbrechtshofen, Wertingen	278
		Eisenbühl, Hof	152
		Eisenburg, Memmingen	263
		Eisenhofen, Dachau	10
		Eisenstein, Regen	64
		Eisersdorf, Kemnath	112
		Eisingen, Würzburg	243
		Eisingersdorf, Aichach	4
		Eismannsbach, Friedberg	17
		" Kötzing	55
		" Nürnberg	194
		Eismerszell, Bruck	9
		Eisolzried, Dachau	10
		Eitensheim, Ingolstadt	19
		Eiting, Mühldorf	24
		Eitlbrunn, Stadthof	129
		Eitting, Erding	13
		" Mallersdorf	60
		Eixendorf, Neunburg v. W.	118
		Elbersberg, Pegnitz	162
		Elbersroth, Feuchtwangen	181
		Elfershausen, Hammelburg	218
		Elisabethszell, Bogen	44
		Ellenbach, Hersbruck	186
		Ellenfeld, Tirschenreuth	131
		Ellerbach, Regen	64
		" Dillingen	247
		Ellerstadt, Dürkheim	77
		Ellgau, Donauwörth	250
		Ellhofen, Lindau	262
		Ellighofen, Kaufbeuren	258
		Ellingen, Weißenburg i. B.	204
		Elmosen, Aibling	3
		Elizee, Krumbach	260
		Elmstein, Neustadt a. H.	93
		Elpersdorf (A.-G. Ansbach),	Ansbach 173
		" (A.-G. Heilsbrunn),	Ansbach 174
		Elsbeth, Wasserburg	38
		Elschbach, Homburg	83
		Eisenbach, Mühldorf	25

	Seite		Seite		Seite
Elsendorf, Höchststadt a. A.	150	Erbshausen, Karlstadt	224	Eschlbach, Erding	13
Elsenfeld, Obernburg	238	Erdesbach, Kusel	88	„ Pfaffenhofen	28
Eltersdorf, Erlangen	180	Erding, Erding	13	„ Straubing	66
Eltheim, Regensburg	124	Eresing, Landsberg	20	Eschlapp, Ebermannstadt	146
Eltingshausen, Kissingen	225	Eresried, Bruck	9	Eschlkam, Kötzing	55
Eltmann, Haßfurt	220	Erfenbach, Kaiserslautern	85	Eschringen, Skt. Ingbert	83
Elzweiler, Kusel	89	Ertweiler, Pirmasens	94	Eslarn, Vohenstrauß	133
Emersacker, Wertingen	278	Erfweiler-Ehlingen, Skt. Ingbert	84	Esselbach, Marktheidenfeld	231
Emershofen, Neu-Ulm	270	Ergersheim, Uffenheim	201	Esselberg, Hilpoltstein	190
Emertsham, Traunstein	37	Ergertshausen, Wolfratshausen	41	Essenbach, Landshut	57
Emetzheim, Weißenburg i. B.	204	Erggertshofen, Parsberg	123	Eßfeld, Ochsenfurt	239
Emhof, Burglengenfeld	106	Ergolding, Landshut	57	Essingen, Landau i. Pf.	91
Emmenhausen, Kaufbeuren	258	Ergoldsbach, Mallersdorf	60	Eßleben, Schweinfurt	242
Emmering, Bruck	9	Erharting, Mühlhof	24	Eßlingen, Weißenburg i. B.	205
Emmersdorf, Eggenfelden	49	Ering, Pfarrkirchen	63	Eßweiler, Kusel	89
Emmerling, Altötting	6	Erisried, Mindelheim	265	Estenfeld, Würzburg	243
Emsing, Hilpoltstein	190	Erkersreuth, Rehau	164	Esthal, Neustadt a. H.	93
Emskeim, Donauwörth	251	Erkertshofen, Hilpoltstein	190	Esting, Bruck	9
Emskirchen, Neustadt a. A.	193	Erkheim, Memmingen	264	Etschberg, Kusel	88
Emtmannsberg, Bayreuth	143	Erlabronn, Scheinfeld	198	Etsdorf, Nabburg	114
Enchenreuth, Stadtsteinach	164	Erlabrunn, Würzburg	243	Ettal, Garmisch	18
Enderndorf, Gunzenhausen	184	Erlach, Pfarrkirchen	63	Ettelried, Zusmarshausen	279
Endlhausen, Wolfratshausen	41	„ Bamberg II	140	Ettenberg, Berchtesgaden	7
Endlkirchen, Altötting	6	„ Rothenburg o. T.	197	Ettenbeuren, Günzburg	254
Endorf, Rosenheim	31	„ Lohr	230	Ettenstatt, Weißenburg i. B.	204
„ Parsberg	123	„ Ochsenfurt	239	Ettersschlag, Starnberg	34
Endsee, Rothenburg o. T.	196	Erlangen, Umm. Stadt	172	Ettershausen, Stadtamhof	128
Engelbrechtsmünster, Pfaffenhofen	28	Erlau, Bamberg II	140	Etting, Ingolstadt	19
Engelhardtshausen, Ebermannstadt	146	Erlbach, Altötting	6	„ Weilheim	40
Engelsberg, Traunstein	37	„ Ansbach	173	„ Neuburg a. D.	268
„ Neumarkt	116	„ Neustadt a. A.	193	Ettleben, Schweinfurt	242
Engelsdorf, Cham	108	„ Neuburg a. D.	267	Ettling, Ingolstadt	19
Engelshütt, Kötzing	55	„ Nördlingen	273	„ Landau a. Is.	56
Engelthal, Hersbruck	186	Erlenbach, Garmisch	80	Ettlishofen, Neu-Ulm	270
Engenthal, Hammelburg	218	„ Kaiserslautern	85	Ettmannsdorf, Burglengenfeld	107
Engertsham, Passau	61	„ Pirmasens	94	Ettringen, Mindelheim	266
Engetried, Memmingen	264	„ b. Marktheidenfeld,		Etzelsdorf, Nürnberg	194
Enghausen, Freising	16	„ Marktheidenfeld	231	Etzelskirchen, Höchststadt a. A.	150
Engishausen, Illertissen	256	„ a. Main, Obernburg	238	Etzenhausen, Dachau	10
Engleshof, Neustadt a. W.-N.	120	Erlenbrunn, Pirmasens	93	Etzenricht, Neustadt a. W.-N.	120
Englmannsberg, Dingolfing	47	Erling, Starnberg	34	Etzgersrieth, Vohenstrauß	133
Englmannsbrunn, Waldmünchen	135	Erlingen, Wertingen	278	Euben, Bayreuth	143
Englmar, Bogen	44	Erlingshofen, Eichstätt	179	Euerbach, Schweinfurt	241
Engolling, Deggendorf	46	„ Donauwörth	250	Euerdorf, Hammelburg	218
Enheim, Kitzingen	228	Erlstätt, Traunstein	36	Euerfeld, Kitzingen	228
Enkenbach, Kaiserslautern	85	Ermershausen, Hofheim	222	Euerhausen, Ochsenfurt	240
Enkering, Eichstätt	179	Ermetzhof, Rothenburg o. T.	196	Euernbach, Pfaffenhofen	28
Enkingen, Nördlingen	272	Ermetzhofen, Uffenheim	201	Euerwang, Hilpoltstein	190
Enschorf, Amberg	101	Ermreus, Forchheim	148	Eugenbach, Landshut	57
Ensfield, Donauwörth	251	Ermreuth, Forchheim	149	Eulenbis, Kaiserslautern	85
Ensheim, Skt. Ingbert	83	Ernersdorf, Beilngries	103	Eurasburg, Friedberg	17
Enslwang, Parsberg	122	Ernschlag, Pfaffenhofen	29	„ Wolfratshausen	41
Entenberg, Nürnberg	194	Erpfting, Landsberg	20	Eurishofen, Kaufbeuren	258
Entraching, Landsberg	20	Erpolzheim, Dürkheim	77	Eußenhausen, Mellrichstadt	233
Entrischenbrunn, Pfaffenhofen	27	Erzberg, Rothenburg o. T.	197	Eußenheim, Karlstadt	223
Enzelhausen, Mainburg	59	Erzenhausen, Kaiserslautern	85	Eußerthal, Bergzabern	76
Enzendorf, Hersbruck	186	Erzhäuser, Neuburg v. W.	118	Eutenhausen, Mindelheim	265
Enzenrieth, Neustadt a. W.-N.	120	Esbach, Dinkelsbühl	175	Eutenhofen, Beilngries	105
Enzenstetten, Füssen	252	Eschach, Füssen	252	Evenhausen, Wasserburg	38
Epfach, Schongau	32	Eschau, Obernburg	238	Exing, Landau a. Is.	56
Epfenhausen, Landsberg	20	Eschbach, Landau i. Pf.	90	Eyb, Ansbach	173
Eppenbrunn, Pirmasens	93	Eschen, Bayreuth	143	Eyershausen, Königshofen	229
Eppenreuth, Neustadt a. W.-N.	119	Eschenau, Kusel	88	Eyrichshof, Ebern	212
„ Stadtsteinach	164	„ Erlangen	180	Eysölden, Hilpoltstein	189
Eppenschlag, Grafenau	50	„ Haßfurt	219	Ezelheim, Scheinfeld	198
Eppisburg, Dillingen	247	Eschenbach, Eschenbach	110		
Eppishausen, Mindelheim	266	„ Gunzenhausen	184		
Eppishofen, Zusmarshausen	279	„ Hersbruck	186		
Eppstein, Frankenthal	78	„ Neustadt a. A.	193		
Equarhofen, Uffenheim	201	„ Haßfurt	220		
Erasbach, Beilngries	103	Eschenfelden, Sulzbach	130		
Erbach-Reiskirchen, Homburg	81	Eschenlohe, Garmisch	18		
Erbendorf, Kemnath	113	Escherlich, Berneck	145		
Erbishofen, Neu-Ulm	270	Escherndorf, Gerolzhofen	216		
				F.	
				Fahlenbach, Pfaffenhofen	29
				Fahnersdorf, Waldmünchen	135
				Fahr, Gerolzhofen	216
				Fahrenzhausen, Dachau	10
				Faimingen, Dillingen	249
				Falkenberg, Eggenfelden	48

	Seite		Seite		Seite
Falkenberg, Tirschenreuth	131	Fitzendorf, Hofheim	222	Frauenneuharting, Ebersberg	12
Falkendorf, Höchststadt a. A.	151	Flachslanden, Ansbach	173	Frauenrain, Weilheim	40
Falkenfels, Bogen	44	Fladungen, Mellrichstadt	233	Frauenricht, Neustadt a. W.-N.	120
Falkenstein, Rockenhausen	97	Fleinhausen, Zusmarshausen	279	Frauenriedhausen, Dillingen	249
" Roding	126	Fleisnitz, Münchberg	159	Frauenroth, Kissingen	225
" Gerolzshofen	215	Flemlingen, Landau i. Pf.	91	Frauensattling, Vilsbiburg	69
Falls, Berneck	145	Flintsbach, Rosenheim	30	Frauenstetten, Wertingen	278
Falsbrunn, Haßfurt	220	Flischbach, Waldmünchen	135	Frauenzell, Regensburg	125
Farchant, Garmisch	18	Flomersheim, Frankenthal	78	" Kempten	259
Farrach, Wasserburg	38	Floß, Neustadt a. W.-N.	119	Fraunberg, Erding	13
Faßmannsreuth, Rehau	163	Flossenbürg, Neustadt a. W.-N.	119	Frechenrieden, Memmingen	264
Fatschenbrunn, Haßfurt	220	Flossing, Mühldorf	24	Frechetsfeld, Sulzbach	130
Fattigau, Hof	152	Flotzheim, Donauwörth	251	Freckenfeld, Gernersheim	80
Faulbach, Markttheidenfeld	232	Fockenberglimbach, Homburg	81	Freiahorn, Pegnitz	162
Faulenbach, Püssen	252	Föching, Miesbach	23	Freiberg, Staffelstein	167
Faulenberg, Rothenburg o. T.	197	Föckelberg, Kusel	89	Freidling, Laufen	22
Fechenbach, Markttheidenfeld	233	Föggenbeuern, Wolfratshausen	41	Freienfels, Ebermannstadt	147
Fehrbach, Pirmasens	93	Föhrenreuth, Hof	152	Freienried, Friedberg	17
Feichten, Altötting	7	Förbau, Hof	152	Freihalden, Günzburg	254
" Mühldorf	25	Förnbach, Pfaffenhofen	28	Freiham, Wasserburg	38
Feigenhofen, Wertingen	278	Förrenbach, Hersbruck	186	Freihaslach, Scheinfeld	198
Feilbingert, Rockenhausen	97	Förstenreuth, Münchberg	159	Freihung, Amberg	102
Feilersdorf, Eschenbach	110	Förtschendorf, Teuschnitz	168	Freimann, München	26
Feilitzsch, Hof	152	Fohrenreuth, Rehau	163	" Traunstein	36
Feilnbach, Aibling	3	Forchheim (A.-G. Beilngries),		Freimersheim, Landau i. Pf.	91
Feldafing, Starnberg	34	Beilngries	103	Freinhausen, Schrobenhausen	33
Feldgeding, Dachau	10	" (A.-G. Riedenburg),		Freinsheim, Dürkheim	77
Feldheim, Neuburg a. D.	268	Beilngries	105	Freiröthenbach, Hersbruck	187
Feldkahl, Alzenau	208	" Unm. Stadt	137	Freisbach, Gernersheim	79
Feldkirchen, Aibling	3	Forheim, Nördlingen	272	Freising, Unm. Stadt	2
" München	26	Forkendorf, Bayreuth	143	Fremdigen, Nördlingen	273
" Straubing	66	Forst, Weilheim	40	Frengkofen, Regensburg	125
" Neuburg a. D.	267	" Dürkheim	77	Frensdorf, Bamberg II	140
Feldmoching, München	26	" Amberg	101	Freudenberg, Amberg	101
Felizenzell, Vilsbiburg	69	" Neumarkt	115	Freutsmos, Laufen	22
Felkendorf, Kulmbach	156	" Ansbach	173	Freystadt, Neumarkt	115
Fellen, Gemünden	214	" Schweinfurt	241	Freyung, Wolfstein	72
Fellheim, Memmingen	263	Forstenried, München	26	Friebertshofen, Beilngries	104
Fernabrünst, Fürth	183	Forstern, Erding	13	Frickendorf siehe Briann	212
Fernmittenhausen, Neuburg a. D.	267	Forsthart, Vilshofen	71	Frickenfelden, Gunzenhausen	184
Ferthofen, Memmingen	263	Forsting, Mühldorf	24	Frickenhausen, Mellrichstadt	233
Fesselsdorf, Lichtenfels	158	Forstinning, Ebersberg	12	" Ochsenfurt	239
Fessenheim, Nördlingen	273	Forstkastl, Altötting	6	" Memmingen	264
Fetzelhofen, Höchststadt a. A.	150	Forth, Erlangen	180	Frickenhöchststadt, Höchststadt a. A.	150
Feucht, Nürnberg	194	Fortschau, Kemnath	112	Fridolfing, Laufen	22
Feuchten, Mallersdorf	60	Frabertshofen, Parsberg	122	Fridritt, Kissingen	226
Feuchtwangen, Feuchtwangen	181	Fraham, Mühldorf	24	Friedberg, Friedberg	17
Feuerbach, Gerolzshofen	217	Frammering, Landau a. Is.	56	Friedelhausen, Kusel	89
Feuerthal, Hammelburg	218	Frammersbach, Lohr	230	Friedelsheim, Dürkheim	77
Feigenstall, Weißenburg i. B.	204	Frankelbach, Kusel	89	Friedenfels, Kemnath	113
Figlsdorf, Freising	16	Franken, Wunsiedel	170	Friedersdorf, Teuschnitz	168
Filchendorf, Eschenbach	110	Frankenberg, Regensburg	125	Friedersried, Roding	126
Filke, Mellrichstadt	233	Frankenbrunn, Hammelburg	218	Frieding, Starnberg	34
Filzingen, Illertissen	255	Frankendorf, Bamberg I	138	Friedmannsdorf, Münchberg	159
Finkenbach-Gersweiler,		Frankeneck, Neustadt a. H.	93	Friedrichshofen, Ingolstadt	19
Rockenhausen	96	Frankenfeld, Neustadt a. A.	191	Friesen, Bamberg I	138
Finningen, Neu-Ulm	269	Frankenhaag, Bayreuth	143	" Kronach	153
Finsing, Erding	13	Frankenheim, Neustadt a. S.	236	Friesenhausen, Hofheim	222
Finsterau, Wolfstein	72	Frankenhofen, Dinkelsbühl	175	Friesenried, Oberdorf	274
Fischach, Zusmarshausen	279	" Kaufbeuren	258	Friesheim, Regensburg	124
Fischbach, Kaiserslautern	85	Frankenried, Kaufbeuren	257	Frimmersdorf, Höchststadt a. A.	150
" Pirmasens	94	Frankenstein, Kaiserslautern	85	Fristingen, Dillingen	247
" Burglengenfeld	106	Frankenthal, Frankenthal	78	Fröhstockheim, Kitzingen	227
" Roding	127	Frankenwinheim, Gerolzshofen	215	Fröschen, Pirmasens	93
" Bayreuth	144	Frankfurt, Scheinfeld	198	Frohnhofen, Homburg	83
" Kronach	153	Frankweiler, Landau i. Pf.	91	Frommetsfelden, Rothenburg o. T.	196
" Ansbach	174	Frasdorf, Rosenheim	31	Fronau, Roding	126
" Nürnberg	194	Frauenau, Regen	64	Fronberg, Burglengenfeld	107
" Ebern	212	Frauenaurach, Erlangen	180	Fronhof, Nabburg	114
Fischbachau, Miesbach	23	Frauenberg, Landshut	57	Fronhofen, Dillingen	248
Fischen, Weilheim	40	" Wolfstein	73	Fronreuten, Schongau	32
" Sonthofen	277	Frauenbiburg, Dingolfing	47	Frontenhausen, Vilsbiburg	69
Fischerdorf, Deggendorf	45	Fraudorf, Staffelstein	166	Froschgrün, Naila	160
Fischern, Wunsiedel	170	Frauenhofen, Dachau	10	Frotzersricht, Nabburg	114

	Seite
Frutzweller, Kusel	88
Fuchsberg, Oberviechtach	121
Fuchsmühl, Tirschenreuth	132
Fuchsstadt, Hammelburg	218
„ Hofheim	222
„ Ochsenfurt	239
Fünfbronn, Gunzenhausen	184
Fünfleiten, Eggenfelden	49
Fünfstetten, Donauwörth	251
Fürholz, Wolfstein	73
Fürholzen, Wasserburg	39
Fürnbach, Haßfurt	220
Fürnheim, Dinkelsbühl	177
Fürnried, Sulzbach	130
Fürsteneck, Wolfstein	72
Fürstenforst, Scheinfeld	198
Fürstenstein, Passau	61
Fürstenzell, Passau	61
Fürth, Unm. Stadt	172
Füssen, Füssen	252
Füttersee, Scheinfeld	198
Fuhrn, Neuburg v. W.	118
Furth, Grafenau	50
„ Landshut	57
„ Cham	109
Fußgönheim, Ludwigshafen a. Rh.	92

G.

Gabelbach, Zusmarshausen	279
Gabelbachergreut, Zusmarshausen	279
Gablingen, Augsburg	246
Gabolshausen, Königshofen	229
Gachenbach, Schrobenhausen	33
Gaden, Laufen	22
„ b. Geisenfeld, Pfaffenhofen	29
„ b. Pförring, Pfaffenhofen	29
Gädheim, Haßfurt	219
Gänheim, Karlstadt	224
Gärnersdorf, Amberg	101
Gärtenroth, Lichtenfels	158
Gaibach, Gerolzhofen	216
Gaiganz, Forchheim	148
Gaibach, Aschaffenburg	209
Gailertsreuth, Neustadt a. W.-N.	119
Gailnau, Rothenburg o. T.	197
Gailoh, Amberg	102
Gailroth, Rothenburg o. T.	197
Gailsbach, Regensburg	124
Gaimersheim, Ingolstadt	19
Gaindorf, Vilsbiburg	69
Gaishardt, Dillingen	248
Gaishausen, Bogen	44
Gaisheim, Vohenstrauß	133
Gaibach, Tölz	35
„ Sulzbach	130
Gaisthal, Oberviechtach	121
Galgweis, Vilshofen	71
Gallenbach, Aichach	4
Gallmersgarten, Uffenheim	203
Gambach, Pfaffenhofen	29
„ Rottenburg	65
„ Karlstadt	223
Gammelsdorf, Freising	16
Gammersfeld, Eichstätt	178
Ganacker, Landau a. Is.	56
Gangerbauer, Pfarrkirchen	62
Gangkofen, Eggenfelden	48
Gangloff, Kusel	89
Gannertshofen, Illertissen	255
Gansheim, Donauwörth	251
Garching, Altötting	6
„ München	26
Garham, Vilshofen	70

Garitz, Kissingen	225
Garmisch, Garmisch	18
Garnzell, Landshut	57
Gars, Wasserburg	39
Garsdorf, Amberg	102
Garstadt, Schweinfurt	242
Gasseldorf, Ebermannstadt	146
Gastelfelden, Rothenburg o. T.	197
Gattendorf, Hof	152
Gattenhofen, Rothenburg o. T.	196
Gatterberg, Wasserburg	39
Gauaschach, Karlstadt	224
Gaubüttelbrunn, Ochsenfurt	240
Gauersheim, Kirchheimbolanden	86
Gaugrehweiler, Rothenhausen	96
Gaukönigshofen, Ochsenfurt	240
Gaulzhofen, Aichach	4
Gauretersheim, Ochsenfurt	240
Gaustadt, Bamberg II	141
Gauting, Starnberg	34
Gebelkofen, Regensburg	124
Gebenbach, Amberg	102
Gebenhofen, Friedberg	17
Gebensbach, Erding	14
Gebertshofen, Neumarkt	117
Gebrontshausen, Pfaffenhofen	29
Gebtsattel, Rothenburg o. T.	196
Geckenheim, Uffenheim	202
Geesdorf, Gerolzhofen	217
Gefäll, Kissingen	225
Gefrees, Berneck	145
Gegenbach, Wegscheid	71
Gehrweiler, Rothenhausen	97
Gehstorf, Kötzing	55
Gehülz, Kronach	153
Geibenstetten, Kelheim	53
Geiersthal, Viechtach	68
Geigant, Waldmünchen	135
Geilsheim, Dinkelsbühl	177
Geinsheim, Neustadt a. H.	93
Geiselbach, Alzenau	208
Geiselberg, Pirmasens	95
Geiselbullach, Bruck	9
Geiselhöring, Mallersdorf	60
Geiselwind, Scheinfeld	198
Geisenfeld, Pfaffenhofen	29
Geisenfeldwinden, Pfaffenhofen	29
Geisenhausen, Pfaffenhofen	28
„ Vilsbiburg	69
Geisenried, Oberdorf	274
Geisfeld, Bamberg I	138
Geisling, Regensburg	124
Geislohe, Weißenburg i. B.	205
Geißlingen, Uffenheim	202
Gelbelsee, Eichstätt	179
Gelchsheim, Ochsenfurt	240
Geldersheim, Schweinfurt	242
Geltendorf, Bruck	9
Gelting, Ebersberg	12
„ Wolfratshausen	41
Geltolfing, Straubing	66
Gemeinfeld, Hofheim	222
Gempfung, Neuburg a. D.	268
Gemünda, Staffelstein	167
Gemünden, Gemünden	214
Genderkingen, Donauwörth	250
Gennach, Schwabmünchen	275
Georgen Skt., Landsberg	20
Georgenberg, Vohenstrauß	134
Georgensgmünd, Schwabach	200
Gerabach, Mallersdorf	60
Gerach, Ebern	213
Geraszell, Bogen	44
Geratskirchen, Altötting	6

Geratskirchen, Eggenfelden	48
Gerbach, Rothenhausen	96
Gerbersdorf, Gunzenhausen	184
Gerbrunn, Würzburg	243
Geretshausen, Landsberg	20
Gereuth, Ebern	212
Gergweis, Vilshofen	71
Gerhardsbrunn, Homburg	81
Gerhardshofen, Neustadt a. A.	191
Gerlachshausen, Kitzingen	228
Gerlenhofen, Neu-Ulm	270
Germannsdorf, Wegscheid	71
Germering, Bruck	9
Germersberg, Hersbruck	187
Germersheim, Germersheim	79
Germerswang, Bruck	9
Gern, Berchtesgaden	7
„ I, Eggenfelden	48
„ II, Eggenfelden	48
„ Feuchtwangen	181
Gernach, Gerolzhofen	216
Gernstall, Mindelheim	265
Geroda, Brückenau	211
Geroldsee, Parsberg	122
Geroldgrün, Naila	160
Geroldshausen, Pfaffenhofen	28
„ Würzburg	243
Gerolting, Ingolstadt	19
Geroltingen, Dinkelsbühl	177
Gerolsbach, Schrobenhausen	33
Gerolsheim, Frankenthal	78
Gerolzhofen, Gerolzhofen	215
Gersbach, Pirmasens	94
Gersdorf, Nürnberg	194
„ Weißenburg i. B.	204
Gersheim, Skt. Ingbert	84
Gersthofen, Augsburg	246
Gerzen, Vilsbiburg	69
Geschwand, Pegnitz	162
Gesees, Bayreuth	143
Geslau, Rothenburg o. T.	196
Gessertshausen, Augsburg	246
Gestratz, Lindau	262
Geuser, Kronach	153
Geusfeld, Gerolzhofen	215
Geutenreuth, Lichtenfels	158
Geyern, Weißenburg i. B.	204
Giebelstadt, Ochsenfurt	239
Giebing, Dachau	10
Gifting, Kronach	153
Giggenhausen, Freising	15
Gilching, Starnberg	34
Gimbsbach, Homburg	82
Gimmeldingen-Lobloch, Neustadt a. H.	93
Gimpertshausen, Beilngries	105
Ginolfs, Neustadt a. S.	237
Ginsweiler, Kusel	89
Gittensdorf, Bogen	44
Glan-Münchweiler, Homburg	83
Glashütten, Bayreuth	143
Glasofen, Marktheidenfeld	231
Glatzbach, Aschaffenburg	209
Glaubendorf, Vohenstrauß	134
Gleiritsch, Oberviechtach	121
Gleisenau, Haßfurt	220
Gleismuthausen, Staffelstein	167
Gleisenberg, Waldmünchen	135
„ Scheinfeld	198
Gleisweiler, Landau i. Pf.	91
Gleiszellen-Gleishorbach, Bergzabern	75
Gleusdorf, Ebern	213
Gleußen, Staffelstein	167
Glött, Dillingen	247

	Seite
Glöttweng, Günzburg	254
Glonn, Dachau	10
„ Ebersberg	12
Glosberg, Kronach	153
Gmain, Berchtesgaden	8
Gmeinsrieth, Vohenstrauß	134
Gmünd, Grafenau	50
„ Eschenbach	110
„ Regensburg	124
„ Waldmünchen	135
Gnodstadt, Ochsenfurt	239
Gnötzheim, Kitzingen	228
Gnotzheim, Gunzenhausen	185
Gochsheim, Schweinfurt	241
Godelhausen, Kusel	88
Godramstein, Landau i. Pf.	91
Göcklingen, Landau i. Pf.	91
Göggelsbuch, Hilpoltstein	189
Gögging, Kelheim	53
Göggingen, Augsburg	246
Göglbach, Burglengenfeld	107
Göhren, Weißenburg i. B.	205
Göllheim, Kirchheimbolanden	86
Göllingen, Dillingen	248
Gönnheim, Dürkheim	77
Göppenbach, Regensburg	125
Göppmannsbühl am Berg, Kemnath	112
Görisried, Oberdorf	274
Görschnitz, Bayreuth	144
Gösen, Neustadt a. W.-N.	119
Gösmes, Stadtsteinach	164
Gösseldorf, Ebermannstadt	147
Gösselsdorf, Nabburg	114
Gössenheim, Gemünden	214
Gössenreuth, Berneck	145
Gössersdorf, Stadtsteinach	164
Gößweinstein, Pegnitz	162
Götteldorf, Ansbach	173
Göttelhöf, Neustadt a. A.	191
Götttersdorf, Vilshofen	71
Götting, Aibling	3
Götzdorf, Landshut	57
Götzendorf, Sulzbach	130
„ Ebermannstadt	146
Goldbach, Aschaffenburg	209
„ Günzburg	254
Goldkronach, Berneck	145
Goldmühl, Berneck	145
Gollachostheim, Uffenheim	202
Gollhofen, Uffenheim	202
Gollmuthhausen, Königshofen	229
Gollnerberg, Wegscheid	71
Gommersheim, Landau i. Pf.	91
Gonbach, Rockenhausen	97
Gosberg, Forchheim	148
Gosseltshausen, Pfaffenhofen	29
Gossersdorf, Bogen	44
Goßersweiler, Bergzabern	76
Goßheim, Donauwörth	251
Goßmannsdorf, Hofheim	222
„ Ochsenfurt	239
Gottenau, Memmingen	264
Gotteshofen, Pfaffenhofen	29
Gotteszell, Viechtach	68
Gottfrieding, Dingolfing	47
Gottfriedsreuth, Hof	152
Gottmannshofen, Wertingen	278
Gottsdorf, Wegscheid	71
Gottsfield, Pegnitz	161
Gottsmannsgrün, Hof	152
Gotzendorf, Kötzing	55
Gotzing, Miesbach	23
Graben, Weißenburg i. B.	205
„ Schwabmünchen	275

	Seite
Grabenstätt, Traunstein	36
Grabitz, Cham	109
Gräfelting, München	26
Gräfenberg, Forchheim	149
Gräfenbuch, Ansbach	173
Gräfendorf, Gemünden	214
Gräfenhäusling, Bamberg I	139
Gräfenhausen, Bergzabern	76
Gräfenneuses, Scheinfeld	198
Gräfensteinberg, Gunzenhausen	184
Grafenau, Grafenau	50
Grafenberg, Hilpoltstein	190
Grafendorf, Mainburg	59
Grafengehaig, Stadtsteinach	164
Grafenkirchen, Cham	108
Grafenreuth, Neustadt a. W.-N.	119
„ Wunsiedel	170
Grafenrheinfeld, Schweinfurt	241
Grafentraubach, Mallersdorf	60
Grafenwiesen, Kötzing	55
Grafenwinn, Stadtamhof	129
Grafenwöhr, Eschenbach	110
Grafertshofen, Neu-Ulm	271
Grafing, Ebersberg	12
Grafing, Deggendorf	45
„ Straubing	66
Grainbach, Rosenheim	30
Grainet, Wolfstein	73
Graisbach, Donauwörth	251
Grampersdorf, Beilngries	104
Gramschatz, Karlstadt	224
Grappertshofen, Scheinfeld	198
Grasbrunn, München	26
Grasheim, Neuburg a. D.	267
Graß, Stadtamhof	128
Grassau, Traunstein	36
Grassersdorf, Waldmünchen	135
Graßfing, Mallersdorf	60
„ Stadtamhof	128
Graßmannsdorf, Bamberg II	141
Grattersdorf, Deggendorf	46
Greding, Hilpoltstein	190
Greifenberg, Landsberg	20
Greiling, Tölz	35
Greilsberg, Mallersdorf	60
Greimeltshofen, Illertissen	256
Greimharting, Rosenheim	31
Greising, Deggendorf	45
Greißelbach, Dinkelsbühl	175
Greißing, Mallersdorf	60
Gremertshausen, Freising	15
Gremheim, Dillingen	248
Gremsdorf, Höchststadt a. A.	150
Gressenwöhr, Amberg	103
Greßhausen, Haßfurt	219
Greßthal, Hammelburg	219
Grethen, Dürkheim	77
Grettstadt, Schweinfurt	241
Greußenheim, Würzburg	243
Greuth, Höchststadt a. A.	150
„ Gerolzhofen	217
Gries, Homburg	83
Griesau, Regensburg	124
Griesbach, Dingolfing	47
„ Griesbach	51
„ Tirschenreuth	131
Griesbäckerzell, Aichach	4
Grießenbach, Landshut	57
Griesstätt, Wasserburg	38
Griesstetten, Beilngries	105
Griffenwang, Parsberg	122
Grimoldsried, Schwabmünchen	275
Grimolzhausen, Schrobenhausen	33
Gröbenstätt, Vohenstrauß	134

	Seite
Grönenbach, Memmingen	263
Grönhart, Weißenburg i. B.	205
Grösdorf, Eichstätt	179
Grössau, Kronach	153
Grötschenreuth, Kemnath	113
Gronsdorf, Kelheim	52
Groschlattengrün, Tirschenreuth	132
Großbain, Kötzing	55
Großaitingen, Schwabmünchen	275
Großalbershof, Sulzbach	131
Großalfalterbach, Beilngries	104
Großanhausen, Günzburg	254
Großarmschlag, Grafenau	50
Großbardorf, Königshofen	229
Großbellhofen, Hersbruck	187
Großberg, Stadtamhof	128
Großberghausen, Beilngries	104
Großberghofen, Dachau	10
Großbirkach, Bamberg II	142
Großbissendorf, Parsberg	122
Großblankenbach, Alzenau	209
Großbockenheim, Frankenthal	78
Großbrannenberger, Rosenheim	30
Großbreitenbronn, Feuchtwangen	182
Großbundenbach, Homburg	81
Großdechendorf, Höchststadt a. A.	151
Großeibstadt, Königshofen	229
Großelling, Nördlingen	272
Grossenau, Münchberg	159
Großenbrach, Kissingen	225
Großenbuch, Forchheim	149
Großengsee, Forchheim	149
Großenpinning, Landau a. Is.	56
Großenried, Feuchtwangen	182
Großenschwand, Vohenstrauß	134
Großenseebach, Höchststadt a. A.	151
Großensees, Tirschenreuth	132
Großensterz, Tirschenreuth	132
Großenried, Neuburg v. W.	118
Großetzenberg, Parsberg	123
Großfischlingen, Landau i. Pf.	91
Großgeschaidt, Erlangen	180
Großgessingen, Bamberg II	142
Großgründlach, Fürth	183
Großgundertshausen, Mainburg	59
Großhabersdorf, Fürth	183
Großhadern, München	26
Großharbach, Rothenburg o. T.	196
Großhaslach, Ansbach	173
Großhelfendorf siehe Helfendorf	3
Großheubach, Miltenberg	234
Großhöbing, Hilpoltstein	190
Großhöhenrain siehe Höhenrain	3
Großholzhausen, Rosenheim	30
Großinzemoos, Dachau	11
Großkahl, Alzenau	209
Großkarlbach, Frankenthal	78
Großkarolinenfeld, Aibling	3
Großkissendorf, Günzburg	253
Großkitzighofen, Kaufbeuren	258
Großklenau, Tirschenreuth	131
Großköllnbach, Landau a. Is.	56
Großkötz, Günzburg	253
Großlangheim, Kitzingen	227
Großlaudenbach, Alzenau	209
Großlellenfeld, Dinkelsbühl	177
Großmehring, Ingolstadt	19
Großmieselberg, Grafenau	50
Großmuß, Kelheim	52
Großniedesheim, Frankenthal	78
Großnößbach, Freising	15
Großnottersdorf, Hilpoltstein	190
Großostheim, Aschaffenburg	209
Großprüfening, Stadtamhof	128

	Seite		Seite		Seite
Großschönbrunn, Amberg	103	Gunzendorf, Bamberg I	138	Hagenried, Krumbach	260
Großschwarzenlohe, Schwabach	199	„ Neustadt a. A.	193	Hagsdorf, Freising	16
Grossorheim, Nördlingen	272	„ Rothenburg o. T.	196	Hahnbach, Amberg	103
Großsteinhausen, Zweibrücken	99	Gunzenhausen, Gunzenhausen	184	Haibach, Bogen	44
Großvichtach, Kronach	153	Gunzenheim, Donauwörth	250	„ Aschaffenburg	209
Großwallstadt, Obernburg	237	Gunzried, Sonthofen	277	Haibühl, Kötzing	55
Großweil, Weilheim	40	Gustenfelden, Schwabach	200	Haid, Weilheim	40
Großweingarten, Schwabach	200	Gutenberg, Kaufbeuren	257	„ Wunsiedel	170
Großweismannsdorf, Fürth	183	Guteneck, Nabburg	114	Haidenaab, Kemnath	112
Großweizheim, Alzenau	208	Gutenstetten, Neustadt a. A.	191	Haidenburg, Vilshofen	70
Großwendern, Wunsiedel	170	Gutmaning, Cham	108	Haidengrün, Naila	160
Großwenkheim, Kissingen	226	Guttenberg, Kemnath	113	Haidenhof, Passau	61
Großziegenfeld, Lichtenfels	158	„ Stadtsteinach	164	Haidenkofen, Landau a. Is.	56
Grub, Kelheim	52	Guttenburg, Mühldorf	24	„ Regensburg	124
„ Kötzing	55	„ Forchheim	149	Haidhof, Pegnitz	161
„ Bamberg II	142	Guttenthau, Kemnath	112	Haidlfing, Landau a. Is.	56
„ Nürnberg	194	Gutzberg, Fürth	183	Haidneudorf siehe Neudorf	128
Grubweg, Passau	61			Haidt, Hof	152
Grüb, Ansbach	173			„ Kitzingen	227
„ Dinkelsbühl	177			Haig, Kronach	153
Grün, Wunsiedel	170			Hailing, Straubing	66
Grünbach, Erding	13			Haimbuch, Regensburg	124
„ Mühldorf	24			Haimburg, Neumarkt	117
Grünberg, Mainburg	59			Haimelkofen, Mallersdorf	60
Grünenbach, Lindau	262			Haimendorf, Nürnberg	195
Grünenbaindt, Zusmarshausen	279			Haimhausen, Dachau	11
Grünlas, Stadtsteinach	164			Haiming, Altötting	7
Grünmorsbach, Aschaffenburg	209			Haimpertshofen, Pfaffenhofen	28
Grünreuth, Hersbruck	186			Hain, Lichtenfels	158
Grünsberg, Nürnberg	195			„ Aschaffenburg	209
Grünstadt, Frankenthal	78			„ Schweinfurt	241
Grünstein, Berneck	145			Hainberg, Eggenfelden	49
Grüntegernbach, Erding	14			Hainbronn, Pegnitz	161
Grünthal, Wasserburg	38			Haindlfing, Freising	15
„ Stadthof	129			Haindling, Mallersdorf	60
Grünwald, München	26			Hainert, Haßfurt	219
Grundfeld, Staffelstein	166			Hainfeld, Landau i. Pf.	91
Grunertshofen, Bruck	9			Hainhofen, Augsburg	246
Gschwendt, Bogen	44			Hainsacker, Stadthof	129
Gsenget, Wolfstein	73			Hainsbach, Mallersdorf	60
Gstadt, Rosenheim	31			Hainsberg, Beilngries	105
Gückelhorn, Ebern	212			Hainsfarth, Nördlingen	273
Gülchsheim, Offenheim	202			Hairenbuch, Krumbach	260
Günching, Parsberg	122			Haitzen, Memmingen	264
Günding, Dachau	11			Halbersdorf, Bamberg II	142
Gündlkofen, Landshut	57			Haldenwang, Günzburg	254
Güntersleben, Würzburg	243			„ Kempten	259
Günthersbühl, Hersbruck	187			Halfing, Rosenheim	31
Günz, Memmingen	264			Hallbergmoos, Freising	15
Günzburg, Urm. Stadt	246			Hallerndorf, Forchheim	148
Günzenhausen, Freising	15			Hallerstein, Münchberg	159
„ Mainburg	59			Hallgarten, Rockenhausen	97
Günzersreuth, Schwabach	200			Hallstadt, Bamberg I	138
Günzlhofen, Bruck	9			Hals, Passau	61
Gützingen, Ochsenfurt	240			Halsbach, Altötting	7
Guttlham, Altötting	7			„ Dinkelsbühl	175
Guggenberg, Memmingen	264			„ Lohr	230
Gumattenkirchen, Mühldorf	25			Halsheim, Karlstadt	224
Gumbweiler, Kusel	89			Hambach, Neustadt a. H.	93
Gumpen, Tirschenreuth	131			„ Schweinfurt	241
Gumpersdorf, Pfarrkirchen	63			Hamberg, Parsberg	122
Gundamsried, Pfaffenhofen	28			Hamborn, Miltenberg	235
Gundelfingen, Dillingen	249			Hambühl, Neustadt a. A.	191
Gundelsdorf, Aichach	4			Hammel, Augsburg	246
„ Kronach	153			Hammelburg, Hammelburg	218
Gundelsheim, Bamberg I	138			Hammer, Traunstein	36
„ Weißenburg i. B.	204			Hammersbach, Höchstadt a. A.	151
„ Donauwörth	251			Hammersbach, Eggenfelden	48
Gundersweiler, Rockenhausen	97			Hammerstetten, Günzburg	254
Gundihausen, Landshut	58			Handthal, Gerolzhofen	215
Gundlitz, Münchberg	159			Handzell, Aichach	4
Gundremmingen, Dillingen	247			Hanfied, Starnberg	34
Gungolding, Eichstätt	179			Hanhofen, Speyer	98
Gunzendorf, Eschenbach	111			Hankofen, Straubing	66

H.

Haader, Mallersdorf	60	Hagenried, Krumbach	260
Haag, Freising	16	Hagsdorf, Freising	16
„ Wasserburg	39	Hahnbach, Amberg	103
„ Amberg	102	Haibach, Bogen	44
„ Eschenbach	111	„ Aschaffenburg	209
„ Neunburg v. W.	118	Haibühl, Kötzing	55
„ Oberveichtach	121	Haid, Weilheim	40
„ Parsberg	123	„ Wunsiedel	170
„ Regensburg	125	Haidenaab, Kemnath	112
„ Bayreuth	143	Haidenburg, Vilshofen	70
„ Ansbach	174	Haidengrün, Naila	160
„ Scheinfeld	198	Haidenhof, Passau	61
„ Weißenburg i. B.	205	Haidenkofen, Landau a. Is.	56
Haarbach, Griesbach	51	„ Regensburg	124
„ Vilsbiburg	69	Haidhof, Pegnitz	161
Haard, Kissingen	226	Haidlfing, Landau a. Is.	56
Haardt, Neustadt a. H.	93	Haidneudorf siehe Neudorf	128
„ Weißenburg i. B.	205	Haidt, Hof	152
Haasgang, Ansbach	173	„ Kitzingen	227
Habach, Weilheim	40	Haig, Kronach	153
Habelsee, Rothenburg o. T.	196	Hailing, Straubing	66
Habersdorf, Cham	108	Haimbuch, Regensburg	124
Haberskirch, Friedberg	17	Haimburg, Neumarkt	117
Haberskirchen, Dingolfing	47	Haimelkofen, Mallersdorf	60
Habertsweiler, Schwabmünchen	275	Haimendorf, Nürnberg	195
Habichsthal, Lohr	230	Haimhausen, Dachau	11
Habischried, Regen	64	Haiming, Altötting	7
Habkirchen, Skt. Ingbert	84	Haimpertshofen, Pfaffenhofen	28
Hachenbach, Kusel	89	Hain, Lichtenfels	158
Hackenbach, Stadthof	129	„ Aschaffenburg	209
Hackerskofen, Dingolfing	47	„ Schweinfurt	241
Hacklberg, Passau	61	Hainberg, Eggenfelden	49
Hadermannsgrün, Hof	152	Hainbronn, Pegnitz	161
Hadersbach, Mallersdorf	60	Haindlfing, Freising	15
Haderstätt, Cham	108	Haindling, Mallersdorf	60
Hadorf, Starnberg	34	Hainert, Haßfurt	219
Häder, Zusmarshausen	279	Hainfeld, Landau i. Pf.	91
Häuselstein, Neumarkt	117	Hainhofen, Augsburg	246
Hafenhofen, Günzburg	254	Hainsacker, Stadthof	129
Hafenlohr, Marktheidenfeld	231	Hainsbach, Mallersdorf	60
Hafenpreppach, Ebern	212	Hainsberg, Beilngries	105
Hafenreut, Donauwörth	250	Hainsfarth, Nördlingen	273
Hagau, Ingolstadt	19	Hairenbuch, Krumbach	260
„ Donauwörth	251	Haitzen, Memmingen	264
Hagelstadt, Regensburg	124	Halbersdorf, Bamberg II	142
Hagenau, Rothenburg o. T.	197	Haldenwang, Günzburg	254
Hagenbach, Gernersheim	80	„ Kempten	259
„ Ebermannstadt	146	Halfing, Rosenheim	31
Hagenbuch, Hilpoltstein	189	Hallbergmoos, Freising	15
Hagenbüchach, Neustadt a. A.	193	Hallerndorf, Forchheim	148
Hagenhausen, Nürnberg	195	Hallerstein, Münchberg	159
Hagenheim, Landsberg	20	Hallgarten, Rockenhausen	97
Hagenhill, Beilngries	105	Hallstadt, Bamberg I	138
Hagenich, Hilpoltstein	190	Hals, Passau	61

	Seite		Seite		Seite
Hannberg, Höchststadt a. A.	151	Haunsheim, Dillingen	249	Heimpersdorf, Neuburg a. D.	263
" Pegnitz	162	Haunshofen, Weilheim	40	Heimstetten, München	26
Hannersgrün, Neustadt a. W.-N.	120	Haunstetten, Eichstätt	179	Heindlschlag, Wolfstein	73
Hannesried, Oberviechtach	121	" Augsburg	246	Heinersberg, Teuschnitz	168
Hansenried, Neuburg v. W.	118	Haunswies, Aichach	4	Heinersdorf, Dinkelsbühl	177
Happertshausen, Hofheim	222	Haunwang, Landshut	58	Heinersreuth, Eschenbach	110
Happing, Rosenheim	30	Hauptelshofen, Krumbach	260	" Bayreuth	143
Happurg, Hersbruck	186	Hauptstuhl, Homburg	82	" Stadtsteinach	164
Harbatshofen, Lindau	262	Haus, Kötzing	55	Heining, Laufen	22
Harburg, Landau a. Is.	56	" Roding	126	" Passau	61
" Donauwörth	250	Hausen, Aichach	4	Heinrichsheim, Neuburg a. D.	267
Hard, Eichstätt	178	" b. Geltendorf, Bruck	9	Heinrichshofen, Landsberg	20
Hardenburg, Dürkheim	77	" b. Hofhegnenberg, Bruck	9	Heinrichskirchen, Oberviechtach	121
Harpolden, Mühldorf	25	" Kelheim	52	Heinrichsreit, Grafenau	50
Harrbach, Gemünden	214	" Neumarkt	117	Heinrichsthal, Alzenau	209
Harrlach, Hilpoltstein	189	" Forchheim	148	Heinzenhausen, Kusel	89
Harrling, Kötzing	55	" Hilpoltstein	190	Heitzenhofen, Stadtmhof	129
Harsberg, Pirmasens	95	" (A.-G. Karlstadt), Karlstadt	223	Helchenbach, Kelheim	53
Harsdorf, Wolfstein	72	" (A.-G. Arnstein), Karlstadt	224	Helchenried, Mindelheim	265
" Kulmbach	155	" Kissingen	225	Heldenstein, Mühldorf	24
Hart, Mühldorf	24	" Mellrichstadt	233	Heldmannsberg, Hersbruck	186
" Traunstein	36	" Oberrburg	238	Heiena, Neumarkt	115
Hartacker, Pfaffenhofen	29	" Schweinfurt	241	Heifendorf (Großheifendorf), Aibling	3
Hartenstein, Hersbruck	186	" Dillingen	249	Hellenbach, Dinkelsbühl	175
Hartershofen, Rothenburg o. T.	196	" Krumbach	260	Hellmützheim, Scheinfeld	198
Harthausen, Friedberg	17	" Mindelheim	265	Helmbrechts, Kemnath	113
" Speyer	98	" Neu-Ulm	270	" Münchenberg	159
" Günzburg	253	" Nördlingen	273	Helmstadt, Markttheidenfeld	232
Harting, Stadtmhof	128	Haushausen, Pfaffenhofen	29	Heltersberg, Pirmasens	95
Hartkirchen, Griesbach	51	Hausheim, Neumarkt	117	Hemau, Parsberg	123
" Landau a. Is.	56	Hausmehring, Erding	14	Hemhausen, Freising	16
Hartlanden, Bamberg II	141	Hauxdorf, Kemnath	113	Hemhof, Rosenheim	31
Hartmannshof, Hersbruck	186	Hauzenberg, Wegscheid	72	Hemhofen, Höchststadt a. A.	151
Hartmannsreit, Grafenau	50	Hauzendorf, Stadtmhof	129	Hemmersheim, Uffenheim	202
Hartpenning, Miesbach	23	Hauzenstein, Stadtmhof	129	Hemsbach, Alzenau	208
Harxheim, Kirchheimbolanden	86	Hawangen, Memmingen	264	Hendungen, Mellrichstadt	233
Hasberg, Krumbach	260	Hayna, Gernersheim	80	Henfenfeld, Hersbruck	186
Haschbach, Homburg	83	Hebanz, Wunsiedel	170	Heng, Neumarkt	115
" Kusel	88	Hebertsfelden, Eggenfelden	48	Hengersberg, Deggenhof	46
Haselbach, Bogen	44	Hebertshausen, Dachau	11	Hengsberg, Pirmasens	94
" Passau	61	Hebramsdorf, Rottenburg	65	Hengsbach, Zweibrücken	99
" Burglengenfeld	107	Hechendorf, Starnberg	34	Hennenbach, Ansbach	173
" Neustadt a. S.	237	" Weilheim	40	Hennhofen, Zusmarshausen	279
" Mindelheim	266	Hechenwang, Landsberg	20	Hepberg, Ingolstadt	19
" Neuburg a. D.	268	Hechlingen, Gunzenhausen	185	Heppdiel, Miltenberg	234
Haslach, Traunstein	36	Heckendalheim, Skt. Ingbert	84	Heppstätt, Höchststadt a. A.	150
" Mainburg	59	Hedersdorf, Hersbruck	187	Herbertshofen, Wertingen	278
" Dinkelsbühl	175	Hefersweiler, Kusel	89	Herbitzheim, Skt. Ingbert	84
Haslangkreit, Aichach	4	Hege, Lindau	261	Herblingen, Nördlingen	273
Hasloch, Markttheidenfeld	233	Hegelhofen, Neu-Ulm	271	Herbolzheim, Uffenheim	202
Hassel, Skt. Ingbert	83	Heglau, Gunzenhausen	184	Herbstadt, Königshofen	229
Hasselberg, Markttheidenfeld	233	Hegnabrunn, Kulmbach	155	Herchsheim, Ochsenfurt	239
Hassenbach, Kissingen	225	Hegnabach, Wertingen	278	Herchweiler, Kusel	88
Haßfurt, Haßfurt	219	Heideck, Hilpoltstein	189	Heretshausen, Aichach	4
Haßlach, Kronach	153	Heidelberg, Rehau	164	Heretsried, Wertingen	278
" Pegnitz	162	Heidenfeld, Schweinfurt	241	Hergensweiler, Lindau	261
" Teuschnitz	168	Heidenheim, Gunzenhausen	185	Hergersbach, Schwabach	200
Haßloch, Neustadt a. H.	93	Heidingsfeld, Würzburg	243	Hergersweiler, Bergzabern	75
Haßmoning, Traunstein	36	Heigenbrücken, Aschaffenburg	210	Hergolshausen, Schweinfurt	242
Hattenhausen, Beilngries	105	Heilbronn, Feuchtwangen	181	Herkheim, Nördlingen	272
Hattenhofen, Bruck	9	Heilbrunn, Bogen	44	Herlheim, Gerolzhofen	215
Hattersdorf, Staffelstein	167	Heilgersdorf, Ebern	212	Hermannsberg, Beilngries	104
Hatzenbühl, Gernersheim	80	Heiligenmoschel, Kaiserslautern	85	" Ebern	213
Hatzenhofen, Neuburg a. D.	267	Heiligenstadt, Ebermannstadt	146	Hermersberg, Pirmasens	95
Hauendorf, Bayreuth	143	Heiligenstein, Speyer	98	Heroldingen, Nördlingen	272
Hauenstein, Pirmasens	94	Heilig Kreuz, Traunstein	37	Heroldsbach, Forchheim	148
Haugenried, Stadtmhof	123	Heiligkreuz, Brückenau	211	Heroldsberg, Erlangen	180
Haundorf, Höchststadt a. A.	151	Heilinghausen, Stadtmhof	129	Herpersdorf, Ansbach	174
" Feuchtwangen	181	Heilsbronn, Ansbach	174	" Hersbruck	187
" Gunzenhausen	184	Heimbuchenthal, Aschaffenburg	210	" Neustadt a. A.	193
Haunersdorf, Deggenhof	45	Heimenegg, Mindelheim	265	" Scheinfeld	198
" Landau a. Is.	56	Heimenkirch, Lindau	262	Herrenstetten, Illertissen	255
Haunkenzell, Bogen	44	Heimertingen, Memmingen	263	Herreth, Staffelstein	166
Haunsfeld, Eichstätt	178	Heimkirchen, Kaiserslautern	85	Herretshofen, Illertissen	256

Herrieden, Feuchtwangen	182
Herrnberchthelm, Uffenheim	202
Herrnfehlburg, Bogen	44
Herrngiersdorf, Rottenburg	65
Herrnhausen, Wolftratshausen	41
Herrnneuses, Neustadt a. A.	191
Herrnried, Parsberg	123
Herrnsaal, Kelheim	52
Herrnsberg, Hilpoltstein	190
Herrnsdorf, Bamberg II	141
Herrnsheim, Kitzingen	228
Herrnwalthann, Kelheim	52
Herrsching, Starnberg	34
Hersbruck, Hersbruck	186
Herschberg, Pirmasens	95
Herschfeld, Neustadt a. S.	236
Herschweiler-Petersheim, Kusel	88
Hertlingshausen, Frankenthal	78
Herxheim a. Berg, Dürkheim	77
„ Landau i. Pf.	91
Herxheimweyher, Landau i. Pf.	91
Herzogau, Waldmünchen	135
Herzogenaurach, Höchststadt a. A.	151
Herzogenreuth, Bamberg I	139
Herzogsreut, Wolfstein	72
Heßbach, Ansbach	173
Heßdorf, Höchststadt a. A.	151
„ Gemünden	214
Hesselbach, Kronach	153
„ Schweinfurt	241
Hesselberg, Höchststadt a. A.	151
Hessenreuth, Kemnath	113
Hessenthal, Aschaffenburg	210
Heßheim, Frankenthal	78
Heßlar, Karlstadt	223
Hettenhausen, Pirmasens	95
Hettenleidelheim, Frankenthal	78
Hettenshausen, Pfaffenhofen	28
Hettlingen, Wertingen	278
Hettstadt, Würzburg	243
Hetzelsdorf, Ebermannstadt	146
Hetzles, Forchheim	149
Hetzlos, Hammelburg	218
Hetzmansdorf, Waldmünchen	135
Heubach, Ebern	212
Heuberg, Feuchtwangen	182
„ Hilpoltstein	189
„ Nördlingen	273
Heusch, Kulmbach	156
Heuchelheim, Bergzabern	75
„ Frankenthal	78
„ Höchststadt a. A.	150
Heuchling, Hersbruck	187
Heufurt, Mellrichstadt	233
Heugrumbach, Karlstadt	224
Heumaden, Vohenstrauß	134
Heustreu, Neustadt a. S.	236
Hexenagger, Beilngries	105
Hickerstall, Eggenfelden	48
Hiendorf, Beilngries	105
Hienheim, Kelheim	52
Hildenbach, Wunsiedel	169
Hilgarsberg, Vilshofen	70
Hilgenreit, Grafenau	50
Hilgertshausen, Aichach	4
Hillstett, Neunburg v. W.	118
Hilpersried, Roding	126
Hilpertshausen, Würzburg	243
Hilpoltstein, Hilpoltstein	189
Hilst, Pirmasens	94
Hilttenfingen, Schwabmünchen	275
Hiltersdorf, Amberg	102
Hiltersried, Waldmünchen	135
Hiltpoltstein, Forchheim	149

Himmelfron, Berneck	145
Himmelstadt, Karlstadt	223
Hindelang, Sonthofen	276
Hintereben, Wolfstein	73
Hinterkleebach, Bayreuth	143
Hinterschmiding, Wolfstein	72
Hinterweidenthal, Pirmasens	94
Hinzweiler, Kusel	89
Hirblingen, Augsburg	247
Hirnkirchen, Freising	16
Hirnsberg, Rosenheim	31
Hirnstetten, Eichstätt	179
Hirschaid, Bamberg I	138
Hirschau, Amberg	102
Hirschbach, Pfarrkirchen	62
„ Sulzbach	131
„ Wertingen	278
Hirschberg, Deggendorf	45
„ Beilngries	104
Hirschenhausen, Schrobenhausen	33
Hirschfeld, Teuschnitz	168
„ Schweinfurt	241
Hirschhorn, Eggenfelden	48
„ Kaiserslautern	85
Hirschlach, Gunzenhausen	184
Hirschling, Mallersdorf	60
„ Stadtamhof	129
Hirschneuses, Neustadt a. A.	193
Hirschthal, Pirmasens	94
Hirschzell, Kaufbeuren	257
Hirtlbach, Dachau	11
Hittistetten, Neu-Ulm	271
Hitzelsberg, Roding	126
Hitzhofen, Eichstätt	179
Hobbach, Obernburg	238
Hocha, Waldmünchen	135
Hochaltingen, Nördlingen	273
Hochberg, Traunstein	36
Hochbrunn, Roding	126
Hochdorf, Friedberg	17
„ Regen	64
„ Ludwigshafen a. Rh.	92
„ Burglengenfeld	106
Hochfeld, Donauwörth	251
Hochspeyer, Kaiserslautern	85
Hochstadt, Starnberg	34
„ Lichtenfels	157
Hochstätt, Rosenheim	30
Hochstätten, Rockenhausen	97
Hochstahl, Ebermannstadt	147
Hochstein, Rockenhausen	97
„ Dillingen	248
Hochwang, Günzburg	253
Hochzell, Friedberg	17
Höchberg, Würzburg	243
Höchen, Homburg	83
Höchensee, Burglengenfeld	106
Höchheim, Königshofen	229
Höchststadt a. Aisch, Höchststadt a. A.	150
Höchstädt b. Thiersheim, Wunsiedel	170
„ a. Donau, Dillingen	248
Höfa, Friedberg	17
Höfen, Beilngries	104
„ Bamberg II	141
„ Pegnitz	161
„ Ebern	213
Höflas, Kemnath	112
Höfles, Kronach	153
„ Fürth	183
Höfistetten, Ansbach	174
Hög, Pfaffenhofen	29
Högl, Berchtesgaden	8
Höglhof, Rottenburg	65
Högling, Nabburg	114

Höheinöd, Pirmasens	95
Höheischweiler, Pirmasens	94
Höhenberg, Eschenbach	110
„ Regensburg	125
Höhenkirchen, München	26
Höhenmoos, Rosenheim	30
Höhenrain (Großhöhenrain), Aibling	3
„ Wolftratshausen	41
Höhenstadt, Passau	61
Höhmühlbach, Pirmasens	94
Höll, Waldmünchen	135
Höll und Haid, Kemnath	112
Höllrich, Gemünden	214
Hölsbrunn, Vilsbiburg	69
Hörsbach, Bruck	9
Hörbering, Mühldorf	25
Hörblach, Kitzingen	228
Hördt, Gernersheim	79
Hörgertshausen, Freising	16
Höringen, Rockenhausen	97
Hörbach, Kelheim	53
Hörmannsberg, Friedberg	17
Hörmansdorf, Parsberg	122
Hörstein, Alzenau	208
Hörzhausen, Schrobenhausen	33
Hörsbach, Aschaffenburg	210
Höselhurst, Krumbach	260
Höslwang, Rosenheim	31
Höttingen, Weißenburg i. B.	204
„ Ochsenfurt	240
Hötzing, Cham	108
Hof, Cham	108
„ Oberviechtach	121
„ a. Regen, Roding	127
„ Unm. Stadt	137
Hofdorf, Dingolfing	47
„ Regensburg	125
Hofendorf, Rottenburg	65
Hofheggenberg, Bruck	9
Hofheim, Hofheim	222
Hofkirchen, Erding	14
„ Mallersdorf	60
„ Vilshofen	70
Hofolding, München	26
Hofstädten, Alzenau	209
Hofstarring, Erding	14
Hofstetten, Landsberg	20
„ Eichstätt	179
„ Hilpoltstein	189
„ Ebern	212
„ Gemünden	214
„ Obernburg	238
Hoheim, Kitzingen	227
Hohenalthelm, Nördlingen	272
Hohenaschau, Rosenheim	31
Hohenau, Wolfstein	73
Hohenbercha, Freising	15
Hohenberg a. d. Eger, Rehau	164
„ Stadtsteinach	164
„ Feuchtwangen	182
Hohenbrunn, München	26
Hohenburg, Parsberg	122
Hohenecken, Kaiserslautern	85
Hoheneggkofen, Landshut	58
Hohenfeld, Kitzingen	227
Hohenfels, Parsberg	122
Hohenfurch, Schongau	32
Hohengebraching, Stadtamhof	128
Hohengüßbach, Bamberg I	139
Hohenhäusling, Bamberg I	139
Hohenhard, Kemnath	113
Hohenkammer, Freising	15
Hohenkemmuth, Amberg	102
Hohenlinden, Ebersberg	12

Hohenmirsberg, Pegnitz	162
Hohenöllen, Kusel	89
Hohenpeißenberg, Schongau	32
Hohenpözl, Ebermannstadt	147
Hohenpolding, Erding	14
Hohenraunau, Krumbach	260
Hohenreichen, Wertingen	278
Hohenried, Schrobenhausen	33
Hohenroth, Neustadt a. S.	236
Hohenschambach, Parsberg	123
Hohenstadt, Hersbruck	187
Hohenthan, Tirschenreuth	132
Hohenthann, Aibling	3
" Rottenburg	65
Hohentreswitz, Nabburg	114
Hohentrüdingen, Gunzenhausen	185
Hohenwald, Tirschenreuth	132
Hohenwart, Schrobenhausen	33
Hohenwarth, Kötzing	55
Hohenzell, Aichach	4
Hohestadt, Ochsenfurt	239
Hohholz, Neustadt a. A.	193
Hohl (Hohl-Johannesberg), Alzenau	208
Hohlach, Uffenheim	202
Hohl-Johannesberg siehe Hohl	208
Hohn, Kissingen	225
Hohnhausen, Hofheim	222
Holenbrunn, Wunsiedel	169
Holheim, Nördlingen	272
Hollenbach, Aichach	4
" Neuburg a. D.	267
Hollfeld, Ebermannstadt	147
Hollstadt, Neustadt a. S.	236
Holstein, Beilngries	104
" Sulzbach	131
Holzberndorf, Scheinfeld	198
Holzfeld, Altötting	7
Holzgünz, Memmingen	264
Holzham, Aibling	3
Holzhammer, Neustadt a. W.-N.	120
Holzharlanden, Kelheim	52
Holzhausen, Bruck	9
" Landsberg	20
" Lauf	22
" Traunstein	36
" Wolftratshausen	41
" Rottenburg	65
" Vilsbiburg	69
" Haßfurt	219
" Schweinfurt	241
Holzheim a. Forst, Burglengenfeld	106
" Neumarkt	115
" Dillingen	248
" Neuburg a. D.	268
" Neu-Ulm	270
Holzingen, Weißenburg i. B.	204
Holzkirchen, Miesbach	23
" Marktheidenfeld	232
" Nördlingen	273
Holzkirchhausen, Marktheidenfeld	232
Holzmannshausen, Mainburg	59
Holzolling, Miesbach	23
Holzschwang, Neu-Ulm	270
Holztraubach, Mallersdorf	60
Homburg, Homburg	81
" Marktheidenfeld	232
Honsolgen, Kaufbeuren	258
Hoof, Kusel	88
Hopfen, Füssen	252
Hopfenohe, Eschenbach	111
Hopferau, Füssen	252
Hopferbach, Oberdorf	274
Hopferstadt, Ochsenfurt	239
Hoppingen, Nördlingen	272

Horbach, Pirmasens	95
" Stadtsteinach	165
" Fürth	183
Horgau, Zusmarshausen	279
Horgauergreut, Zusmarshausen	279
Horhausen, Haßfurt	219
Hormersdorf, Hersbruck	187
Hornbach, Zweibrücken	99
Hornstorf, Straubing	66
Horschbach, Kusel	89
Horsdorf, Staffelstein	166
Hoyern, Lindau	261
Hubenstein, Erding	14
Hubmersberg, Hersbruck	187
Hubreith, Griesbach	51
Huckelheim, Alzenau	209
Hüffler, Kusel	88
Hürrheim, Nördlingen	272
Hüssingen, Gunzenhausen	185
Hütschenhausen, Homburg	82
Hütten, Neustadt a. W.-N.	120
Hüttenbach, Hersbruck	187
Hüttendorf, Erlangen	180
Hüttenhausen, Beilngries	105
Hüttenheim, Kitzingen	228
Hüttenkirchen, Rosenheim	31
Hüttenkofen, Dingolfing	47
" Landshut	58
Hütting, Griesbach	51
" Neuburg a. D.	267
Huglfing, Weilheim	40
Huisheim, Donauwörth	251
Huldessen, Eggenfelden	48
Hummendorf, Kronach	153
Humprechtsau, Uffenheim	203
Humprechtshausen, Haßfurt	219
Hundelshausen, Gerolzhofen	215
Hunderdorf, Bogen	44
Hundham, Miesbach	23
Hundheim, Kusel	89
Hunding, Deggendorf	46
Hundsbach, Karlstadt	224
Hundsdorf, Weißenburg i. B.	204
Hundsfeld, Hammelburg	218
Hundshaupten, Forchheim	149
Hungersacker, Regensburg	125
Huppendorf, Ebermannstadt	147
Hurlach, Landsberg	20
Hutschdorf, Kulmbach	156
Huttenwang, Oberdorf	274
Hutthurm, Passau	62

J.

Jachenau, Tölz	35
Jachenhausen, Beilngries	105
Jägerndorf, Eggenfelden	49
Jägersburg, Homburg	88
Järkendorf, Gerolzhofen	216
Jahrdorf, Wegscheid	72
Jahrsdorf, Hilpoltstein	189
Jakobsthal, Alzenau	209
Jakobsweiler, Kirchheimbolanden	86
Jandelsbrunn, Wolfstein	73
Jarzt, Freising	15
Ibenthan, Burglengenfeld	107
Iber, Amberg	103
Ibind, Hofheim	222
Ichenhausen, Günzburg	253
Ickelheim, Uffenheim	203
Icking, Wolftratshausen	41
Jedesheim, Illertissen	255
Jengen, Kaufbeuren	258
Jenkofen, Landshut	58

Jesendorf, Vilsbiburg	69
Jesenswang, Bruck	9
Jesserndorf, Ebern	212
Jeßling, Wasserburg	39
Jettenbach, Mühldorf	24
" Kusel	89
Jettenberg, Berchtesgaden	8
Jettingen, Günzburg	254
Jetzendorf, Pfaffenhofen	28
Iffeldorf, Weilheim	40
Iffelsdorf, Nabburg	114
Iffigheim, Kitzingen	228
Igenhausen, Aichach	4
Igensdorf, Forchheim	149
Iggelheim, Ludwigshafen a. Rh.	92
Iggensbach, Deggendorf	46
Iglbach, Vilshofen	70
Ilsesheim, Kirchheimbolanden	87
" Landau i. Pf.	91
Ildorf, Neuburg a. D.	268
Illenschwang, Dinkelsbühl	176
Illerberg, Neu-Ulm	271
Illereichen-Altenstadt, Illertissen	255
Illertissen, Illertissen	255
Illerzell, Neu-Ulm	271
Illesheim, Uffenheim	203
Ilkofen, Regensburg	124
Illschwang, Sulzbach	131
Ilmenau, Bamberg II	142
Ilmendorf, Pfaffenhofen	29
Ilmmünster, Pfaffenhofen	28
Ilmried, Pfaffenhofen	28
Ilsenbach, Neustadt a. W.-N.	119
Immeldorf, Ansbach	174
Immelstetten, Mindelheim	266
Immendorf, Aichach	4
Immenreuth, Kemnath	112
Immenstadt, Sonthofen	277
Immenthal, Oberdorf	274
Immesheim, Kirchheimbolanden	87
Impfilingen, Landau i. Pf.	91
Imsbach, Rockenhausen	97
Imsweiler, Rockenhausen	97
Inchenhofen, Aichach	4
Inching, Eichstätt	178
Indernbuch, Weißenburg i. B.	204
Indersbach, Landau a. Is.	56
Indling, Griesbach	51
Ingbert Skt., Skt. Ingbert	84
Ingenheim, Bergzabern	75
Ingenried, Kaufbeuren	257
" Oberdorf	274
Ingolstadt, Unm. Stadt	2
" Scheinfeld	198
" Ochsenfurt	239
Ingstetten, Neu-Ulm	271
Inkofen, Freising	16
" Mallersdorf	60
" Rottenburg	65
Inneberg, Illertissen	256
Innenzell, Grafenau	50
Inning a. Holz, Erding	14
" Starnberg	34
Inningen, Augsburg	247
Insheim, Landau i. Pf.	91
Insingen, Rothenburg o. T.	196
Inzell, Traunstein	36
Inzkofen, Freising	16
Jobstgreuth, Neustadt a. A.	193
Jochsberg, Ansbach	173
Jockgrim, Germersheim	80
Joditz, Hof	152
Johanneck, Freising	15
Johannesberg, Aschaffenburg	210

	Seite		Seite		Seite
Johannis Skt., Bayreuth	143	Kalteneggolsfeld, Bamberg I	138	Kemnath b. Fuhrn, Neunburg v. W.	118
Johanniskirchen, Eggenfelden	49	Kaltensondheim, Kitzingen	227	Kemnathen, Parsberg	123
Johannisrain Skt., Weilheim	40	Kammer, Traunstein	36	Kempfenhausen, Starnberg	34
Johannisthal, Kronach	153	Kammerberg, Freising	15	Kempten, Umm. Stadt	246
Joshofen, Neuburg a. D.	267	Kammern, Landau a. Is.	56	Kerbfeld, Hofheim	222
Ipshofen, Scheinfeld	198	Kammerstein, Schwabach	200	Kersbach, Forchheim	148
Ippesheim, Uffenheim	202	Kandel, Gernersheim	80	Hersbruck	187
Ipsheim, Uffenheim	203	Kapell, Laufen	22	Kerzenheim, Kirchheimbolanden	87
Ipthausen, Königshofen	229	Kapellen-Drusweiler, Bergzabern	75	Kesselberg, Hilpoltstein	190
Irchenrieth, Neustadt a. W.-N.	120	Kapfelberg, Kelheim	52	Kesselostheim, Dillingen	248
Iriersdorf, Eichstätt	179	Kappel, Forchheim	149	Ketschendorf, Bamberg I	138
Irgertsheim, Ingolstadt	19	Kapsweyer, Bergzabern	75	Ketteldorf, Ansbach	174
Irl, Mühldorf	25	Karbach, Haßfurt	220	Kettenhöfsetten, Ansbach	173
Irlach, Oberviechtach	121	Marktheidenfeld	232	Ketterschwang, Kaufbeuren	257
Irlahüll, Eichstätt	179	Kardorf, Memmingen	263	Kettershausen, Illertissen	256
Irlbach, Straubing	66	Kareth, Stadtamhof	128	Kevenhüll, Beilngries	104
Amberg	103	Karlburg, Karlstadt	223	Kicklingen, Dillingen	248
Irmelshausen, Königshofen	229	Karlsbach, Wolfstein	73	Kiefenholz, Regensburg	125
Irnkofen, Regensburg	124	Karlshuld, Neuburg a. D.	267	Kiefersfelden, Rosenheim	30
Irnsing, Kelheim	53	Karliskron, Neuburg a. D.	267	Kiemertshofen, Aichach	4
Irschenbach, Bogen	44	Karlstadt, Karlstadt	223	Kienberg, Traunstein	37
Irschenberg, Miesbach	23	Karlstein, Berchtesgaden	8	Kimmelsbach, Hofheim	222
Irching, Pfaffenhofen	29	Stadtamhof	129	Kimratshofen, Kempten	259
Irsee, Kaufbeuren	257	Karm, Hilpoltstein	189	Kindenheim, Frankenthal	79
Irsingen, Dinkelsbühl	177	Karmensölden, Amberg	102	Kinding, Eichstätt	179
Mindelheim	266	Karpiham, Griesbach	51	Kindibach, Griesbach	51
Isaar, Hof	152	Karsbach, Gemünden	214	Kindsbach, Homburg	82
Isen, Wasserburg	39	Kasberg, Regen	64	Kinsau, Schongau	32
Isling, Lichtenfels	157	Wegscheid	72	Kiptenberg, Eichstätt	179
Ismaning, München	26	Kasendorf, Kulmbach	156	Kirchahorn, Pegnitz	162
Ismanndorf, Gunzenhausen	184	Kasing, Ingolstadt	19	Kirchaich, Haßfurt	220
Issigau, Naila	160	Kaspauer, Lichtenfels	158	Kirchaitnach, Viechtach	68
Issing, Landsberg	20	Kaspeltshub, Roding	127	Kirchanschörling, Laufen	22
Ittelhofen, Beilngries	104	Kastl, Kemnath	112	Kirchberg, Erding	13
Ittling, Straubing	67	Neumarkt	117	Eggenfelden	48
Itzing, Donauwörth	251	Katschenreuth, Kulmbach	156	Grafenau	50
Itzling, Freising	15	Kattenhochstatt, Weißenburg i. B.	204	Pfarrkirchen	63
Julbach, Pfarrkirchen	63	Katterbach, Neustadt a. A.	193	Regen	64
Julian Skt.-Obereisenbach, Kusel	88	Katzbach, Waldmünchen	135	Rottenburg	65
Junkersdorf, Ebern	212	Katzberg, Cham	108	Vilshofen	70
Hofheim	222	Katzdorf, Burglengenfeld	107	Kirchbichl, Tölz	35
Junkershausen, Neustadt a. S.	236	Neunburg v. W.	118	Kirchdorf am Haunpold, Aibling	3
Ixheim, Zweibrücken	99	Katzelsried, Waldmünchen	135	Freising	16
		Katzenbach, Homburg	82	a. Inn, Rosenheim	30
K.		Rockenhausen	96	Wasserburg	39
Kadeltshofen, Neu-Ulm	270	Kissingen	225	Kelheim	53
Kälberau, Alzenau	208	Katzenrohrbach, Roding	126	a. Inn, Pfarrkirchen	63
Käshofen, Homburg	81	Katzwang, Schwabach	200	i. Wald, Regen	64
Kästel, Neustadt a. A.	191	Katzweiler, Kaiserslautern	85	Vilshofen	71
Kager, Cham	108	Kaubenheim, Uffenheim	203	Mindelheim	265
Kagers, Straubing	67	Kaudorf, Feuchtwangen	182	Kirchhrehnbach, Forchheim	148
Kahl a. Main, Alzenau	208	Kauernburg, Kulmbach	155	Kirchenarnbach-Obernheim,	
Kaibitz, Kemnath	112	Kauerndorf, Kulmbach	155	Homburg	82
Kaimling, Vohenstrauß	134	Kauernhofen, Forchheim	148	Kirchenbirkig, Pegnitz	162
Kainach, Ebermannstadt	147	Kaufbeuren, Umm. Stadt	246	Kirchendemeneuth,	
Kainsbach, Hersbruck	187	Kaufering, Landsberg	20	Neustadt a. W.-N.	119
Kaiflindach, Höchststadt a. A.	151	Kaulbach, Kusel	90	Kirchenlaibach, Bayreuth	144
Kaiserslautern, Kaiserslautern	85	Kaundorf, Eschenbach	111	Kirchenlamitz, Wunsiedel	170
Kaisheim, Donauwörth	250	Kautendorf, Rehau	163	Kirchenödenhart, Burglengenfeld	107
Kaising, Hilpoltstein	190	Kay, Laufen	22	Kirchenpingarten, Bayreuth	144
Kaisten, Karlstadt	224	Kehlbach, Teuschnitz	168	Kirchenreinbach, Sulzbach	131
Kaibensteinberg, Gunzenhausen	185	Kehlmünz, Ansbach	174	Kirchenrohrbach, Roding	126
Kalchreuth, Erlangen	180	Keidenzell, Fürth	183	Kirchensittenbach, Hersbruck	187
Kaldorf, Hilpoltstein	190	Keilberg, Aschaffenburg	210	Kirchensur, Wasserburg	38
Kalkofen, Rockenhausen	97	Kelheim, Kelheim	52	Kirchentumbach, Eschenbach	110
Kallmünz, Burglengenfeld	107	Kelheimwinzer, Kelheim	52	Kirchfarnbach, Fürth	183
Kallstadt, Dürkheim	77	Kellberg, Passau	62	Kirchfembach, Neustadt a. A.	193
Kalsing, Roding	126	Kellmünz, Illertissen	255	Kirchham, Griesbach	51
Kaltenberg, Landsberg	20	Kemlas, Naila	160	Kirchhaslach, Illertissen	256
Kaltenbrunn, Neustadt a. W.-N.	120	Kemmatten, Feuchtwangen	182	Kirchheim, Laufen	23
Kronach	153	Kemmern, Bamberg I	139	München	26
Staffelstein	167	Kemnath, Günzburg	254	a. Eck, Frankenthal	79
Kaltenbuch, Weißenburg i. B.	204	Kemnath, Kemnath	112	Würzburg	243
		Nabburg	114	Mindelheim	266

	Seite		Seite		Seite
Kirchheimbolanden,		Kleinweil, Weilheim	40	Kolmsdorf, Bamberg II	141
Kirchheimbolanden	87	Kleinweisach, Höchststadt a. A.	150	Kondrau, Tirschenreuth	132
Kirchlauter, Ebern	213	Kleinwenkheim, Kissingen	226	Konken, Kusel	88
Kirchlein, Lichtenfels	158	Kleinwinklarn, Neunburg v. W.	118	Konnnersreuth, Tirschenreuth	132
Kirchleus, Kulmbach	155	Kleinziegenfeld, Lichtenfels	158	Konradshofen, Schwabmünchen	275
Kirchrimbach, Scheinfeld	198	Klenau, Schrobenhausen	33	Konradsreuth, Hof	152
Kirchröthenbach, Hersbruck	188	Kleukheim, Staffelstein	166	Konstein, Eichstätt	178
Kirchroth, Regensburg	125	Klimmach, Schwabmünchen	275	Konzell, Bogen	44
Kirchschletten, Bamberg I	139	Kling, Wasserburg	38	Konzenberg, Günzburg	254
Kirchschönbach, Gerolzhofen	217	Klingen, Aichach	4	Koppenbach, Schrobenhausen	33
Kirchstätt, Traunstein	37	„ Bergzabern	75	Koppenwall, Rottenburg	65
Kirchweidach, Altötting	7	„ Parsberg	123	Koppenwind, Bamberg II	142
Kirchzell, Miltenberg	235	„ Ochsenfurt	240	Korbersdorf, Wunsiedel	170
Kirkel-Neuhäusel, Homburg	83	Klingenberg, Obernburg	238	Kornbach, Berneck	145
Kirnberg, Rottenburg o. T.	196	Klingenbrunn, Grafenau	50	Kornburg, Schwabach	200
Kirrberg, Homburg	81	Klingenmünster, Bergzabern	75	Kornhöfstadt, Scheinfeld	198
Kirrweiler, Landau i. Pf.	92	Klingsmoos, Neuburg a. D.	267	Kosbach, Höchststadt a. A.	151
Kissing, Friedberg	17	Klobenreuth, Neustadt a. W.-N.	119	Kothan, Brückenau	211
Kissingen siehe Bad Kissingen	225	Klosterberg, Schrobenhausen	33	Kothgeisering, Bruck	9
Kist, Würzburg	243	Klosterbeuren, Illertissen	256	Kothigenbibersbach, Wunsiedel	170
Kitzingen, Umm. Stadt	207	Klosterrohr, Kelheim	53	Kottingwörth, Beilngries	104
Kläham, Rottenburg	65	Kneiting, Stadthof	128	Kottweiler-Schwanden, Homburg	82
Klaifferstraß, Wolfstein	73	Knellendorf, Kronach	153	Kotzenaurach, Neustadt a. A.	193
Klausaurach, Neustadt a. A.	193	Knetzgau, Haßfurt	220	Krachenhausen, Burglengenfeld	107
Klautzenbach, Regen	64	Knittelsbach, Dinkelsbühl	176	Krähenberg, Homburg	81
Kleedorf, Hersbruck	187	Knittelsheim, Germersheim	79	Kraftsried, Oberdorf	275
Kleinaign, Kötzing	55	Knöringen, Landau i. Pf.	92	Kraftsbuch, Hilpoltstein	190
Kleinaitingen, Schwabmünchen	275	Knopp-Labach, Zweibrücken	99	Kraftshof, Fürth	183
Kleinalfalterbach, Neumarkt	115	Kochel, Tölz	35	Krauburg, Mühldorf	24
Kleinbardorf, Königshofen	229	Köditz, Hof	152	Krailling, Starnberg	34
Kleinberghofen, Aichach	4	Ködnitz (mit Plassenburg),		Kraisdorf, Ebern	212
Kleinbeuren, Günzburg	254	Kulmbach	155	Kranzberg, Freising	15
Kleinblankenbach, Alzenau	209	Köfering, Amberg	102	Krapfenau, Feuchtwangen	181
Kleinbockenheim, Frankenthal	79	„ Regensburg	124	Krassolzheim, Scheinfeld	198
Kleinbrach, Kissingen	225	Köhler, Gerolzhofen	216	Krausenbach, Aschaffenburg	210
Kleimbundenbach, Homburg	81	Kölbürg, Donauwörth	251	Krautheim, Gerolzhofen	216
Kleineibstadt, Königshofen	229	Könetried, Mindelheim	265	Krautostheim, Scheinfeld	198
Kleinerdingen, Nördlingen	272	Könghausen, Mindelheim	266	Kredenbach, Markttheidenfeld	232
Kleinfischlingen, Landau i. Pf.	92	Königbach, Vilshofen	70	Kreimbach, Kusel	90
Kleingeschaidt, Erlangen	180	Königsbach, Neustadt a. H.	93	Kremmeldorf, Bamberg I	139
Kleingesee, Pegnitz	162	Königsbrunn, Schwabmünchen	275	Krettenbach, Scheinfeld	198
Kleinhaslach, Ansbach	173	Königsdorf, Wolfratshausen	41	Kreuth, Miesbach	24
Kleinheubach, Miltenberg	234	Königsfeld, Pfaffenhofen	29	„ Regensburg	125
Kleinhöbing, Hilpoltstein	190	„ Ebermannstadt	147	Kreuzanger, Schwabmünchen	275
Kleinkahl, Alzenau	209	Königshofen, Dinkelsbühl	177	Kreuzbach, Kötzing	55
Kleinkarlbach, Frankenthal	79	„ a. Kahl, Alzenau	209	Kreuzberg, Grafenau	50
Kleinkemnat, Kaufbeuren	257	„ im Grabfeld,		„ Wolfstein	73
Kleinkissendorf, Günzburg	253	Königshofen	229	Kreuzholzhausen, Dachau	11
Kleinkitzighofen, Kaufbeuren	258	Königssee, Berchtesgaden	7	Kreuzthal, Kempten	259
Kleinkötz, Günzburg	253	Königstein, Sulzbach	131	Kreuzwerthheim, Markttheidenfeld	232
Kleinlangheim, Kitzingen	227	Körbeldorf, Pegnitz	162	Krickenbach, Kaiserslautern	85
Kleinlaudenbach, Alzenau	209	Körborn, Kusel	88	Kriegenbrunn, Erlangen	180
Kleintellenfeld, Dinkelsbühl	177	Körzendorf, Pegnitz	162	Kriegsfeld, Kirchheimbolanden	87
Kleinlosnitz, Münchberg	159	Kösching, Ingolstadt	19	Kriegshaber, Augsburg	247
Kleinnünster, Haßfurt	219	Kößlarn, Griesbach	51	Kröblitz, Neunburg v. W.	118
Kleinniedesheim, Frankenthal	78	Kößnach, Straubing	67	Krögelstein, Ebermannstadt	147
Kleinnottersdorf, Hilpoltstein	190	Kösten, Lichtenfels	157	Kröning, Vilsbiburg	69
Kleinochsenfurt, Ochsenfurt	239	Köstenberg, Stadtsteinach	165	Kröppen, Pirmasens	94
Kleinothheim, Aschaffenburg	210	Kötsch, Bamberg II	142	Kröttenbach, Dinkelsbühl	177
Kleinottweiler, Homburg	83	Köttel, Lichtenfels	157	Krombach, Alzenau	209
Kleinphilippsreut, Wolfstein	73	Kötzersdorf, Kemnath	112	Krommenthal, Lohr	230
Kleinprüfening, Stadthof	128	Kötzersricht, Amberg	102	Kronach, Kronach	153
Kleinrheinfeld, Gerolzhofen	215	Kötzing, Kötzing	55	Kronberg, Wasserburg	39
Kleinrinderfeld, Würzburg	243	Kohlberg, Neustadt a. W.-N.	120	Kronburg, Memmingen	263
Kleinschwand, Vohenstrauß	134	Kohlgrub, Schongau	32	Krondorf, Burglengenfeld	107
Kleinschwarzenbach, Münchberg	159	Kohlstorf, Eggenfelden	49	Kronstetten, Burglengenfeld	107
Kleinschwarzenlohe, Schwabach	200	Kolbermoor, Aibling	3	Kronungen, Schweinfurt	241
Kleinseebach, Erlangen	180	Kolitzheim, Gerolzhofen	216	Kronwinkl, Landshut	53
Kleinsendelbach, Forchheim	149	Kollbach, Dachau	11	Krottelbach, Kusel	88
Kleinsorheim, Nördlingen	272	„ Eggenfelden	48	Krottensee, Eschenbach	111
Kleinsteinach, Haßfurt	219	Kollersried, Parsberg	123	Kruckenberg, Regensburg	125
Kleinsteinhausen, Zweibrücken	99	Kollnburg, Viechtach	63	Krünn, Garmisch	18
Kleintettau, Teuschnitz	168	Kollweiler, Kusel	90	Krugzell, Kempten	259
Kleinwallstadt, Obernburg	237	Kolmberg, Cham	108	Krum, Haßfurt	219

	Seite
Krumbach, Krumbach	260
Krummennaab, Kemnath	113
Kruppach, Neumarkt	115
" Hersbruck	187
Kucha, Hersbruck	187
Kübelberg, Homburg	83
Kühbach, Aichach	5
" Wolfstein	73
Kühlentfels, Pegnitz	162
Kühlenthal, Wertingen	278
Kühnham, Griesbach	51
Kühnhausen, Neuburg a. D.	268
Külsheim, Uffenheim	203
Kümmel, Staffelstein	166
Künzing, Vilshofen	71
Küps, Kronach	153
Kürmreuth, Amberg	103
Kürn, Stadtamhof	129
Kürnach, Würzburg	243
Kützberg, Schweinfurt	241
Kuhardt, Gernersheim	79
Kulmain, Kemnath	112
Kulmbach, Umm. Stadt	137
Kulz, Neuburg v. W.	118
Kumreut, Wolfstein	73
Kunding, Neuburg a. D.	268
Kupferberg, Stadtsteinach	165
Kurzenaltheim, Gunzenhausen	185
Kusel, Kusel	88
Kutzenhausen, Zusmarshausen	279
L.	
Laaber, Neumarkt	117
" Parsberg	123
Laaberberg, Kelheim	54
Labersricht, Neumarkt	115
Laberweinting, Mallersdorf	60
Lachen, Memmingen	264
Lachen-Speyerdorf, Neustadt a. H.	93
Lackenhäuser, Wolfstein	73
Lämersdorf, Vohenstrauß	134
Lämmersdorf, Wegscheid	72
Längenau, Rehau	164
Laffenau, Hilpoltstein	189
Lahm, Lichtenfels	157
" Staffelstein	167
" Teuschnitz	168
Laißstadt, Hilpoltstein	189
Lailing, Landau a. Is.	56
Laimbach, Ebern	213
Laimering, Friedberg	17
Laimerstadt, Beilngries	105
Lainack, Bayreuth	143
Lalling, Deggendorf	46
Lam, Kötzing	55
Lambertsneukirchen, Stadtamhof	129
Lambrecht, Neustadt a. H.	93
Lambsborn, Homburg	81
Lambsheim, Frankenthal	78
Lamerdingen, Kaufbeuren	258
Lammelbach, Feuchtwangen	182
Lampersdorf, Hilpoltstein	189
Lampierding, Ebersberg	12
Lampoding, Laufen	22
Landasberg, Bogen	44
Landau a. Isar, Landau a. Is.	56
" Landau i. Pf.	91
Landensberg, Günzburg	254
Landersdorf, Hilpoltstein	190
Landershofen, Eichstätt	178
Landerzhofen, Hilpoltstein	190
Landorf, Bogen	44
Landsberg, Umm. Stadt	2

	Seite
Landsberied, Bruck	9
Landshausen, Dillingen	249
Landshut, Umm. Stadt	43
Landstuhl, Homburg	82
Langau, Oberviechtach	121
Langdorf, Regen	64
Langenaltheim, Weißenburg i. B.	205
Langenammung, Vilshofen	71
Langenau, Teuschnitz	168
Langenbach, Freising	15
" Kusel	88
" Teuschnitz	168
Langenberg, Scheinfeld	198
Langenbruck, Pfaffenhofen	29
" Amberg	103
Langendorf, Hammelburg	218
Langeneck, Eggenfelden	48
Langenerling, Regensburg	124
Langenfeld, Scheinfeld	198
Langengeisling, Erding	13
Langenhaslach, Krumbach	260
Langenhettenbach, Mallersdorf	60
Langenisarhofen, Vilshofen	71
Langenkreith, Parsberg	123
Langenleiten, Neustadt a. S.	237
Langenloß, Pegnitz	162
Langenmoosen, Schrobenuhausen	33
Langenneufnach, Schwabmünchen	275
Langenpettenbach, Dachau	11
Langenpreising, Erding	13
Langenprozelten, Lohr	230
Langenreichen, Wertingen	278
Langensendelbach, Forchheim	148
Langenstadt, Kulmbach	156
Langensteinach, Uffenheim	202
Langensteinbach, Dinkelsbühl	176
Langentheilen, Kemnath	112
Langenthonhausen, Parsberg	123
Langenzenn, Fürth	183
Langerringen, Schwabmünchen	275
Langgraben, Eggenfelden	49
Langquaid, Rottenburg	65
Langwaid, Pfaffenhofen	28
Langweid, Augsburg	247
Langwied, München	26
Langwieden, Homburg	81
Lankendorf, Bayreuth	144
Lannenbergl, Memmingen	264
Lanz, Neustadt a. W.-N.	119
Lanzendorf, Berneck	145
Lanzenfried, Burglengenfeld	107
Lappach, Wasserburg	39
Larrieden, Feuchtwangen	181
Larsbach, Mainburg	59
Laub, Gerolzhofen	216
" Nördlingen	273
Lauben, Kempten	259
" Memmingen	264
Laubendorf, Fürth	183
Laubenzedel, Gunzenhausen	185
Lauchdorf, Kaufbeuren	257
Laudenbach, Karlstadt	223
" Miltenberg	234
Lauenhain, Teuschnitz	168
Lauenstein, Teuschnitz	168
Lauf, Bamberg I	139
" Hersbruck	188
" am Holz, Nürnberg	194
Laufach, Aschaffenburg	210
Laufen, Laufen	22
Laufenthal, Parsberg	123
Laugna, Wertingen	278
Lauringen, Dillingen	249
Laumersheim, Frankenthal	79

	Seite
Lauter, Ebern	213
" Kissingen	225
Lauterbach, Dachau	11
" Freising	15
" Mühlendorf	24
" Rosenheim	30
" Schongau	32
" Schrobenuhausen	33
" Beilngries	104
" Rehau	164
" Donauwörth	250
" Krumbach	260
Lauterbrunn, Wertingen	278
Lauterecken, Kusel	89
Lauterhofen, Neumarkt	117
Lautersheim, Kirchheimbolanden	87
Lautrach, Memmingen	263
Lautzkirchen, Skt. Ingbert	84
Lay, Hilpoltstein	189
Lebenhan, Neustadt a. S.	236
Lechbruck, Füssen	252
Lechenroth, Staffelstein	167
Lechfeld, Schwabmünchen	275
Lechhausen, Friedberg	17
Lederdorn, Kötzing	55
Leeder, Kaufbeuren	258
Leerstetten, Schwabach	200
Leesten, Bamberg I	133
Legau, Memmingen	263
Lehen, Bayreuth	143
Lehengütingen, Dinkelsbühl	176
Lehenthal, Kulmbach	155
Lehmigen, Nördlingen	273
Lehrberg, Ansbach	173
Leibersdorf, Mainburg	59
Leibi, Neu-Ulm	270
Leiblfing, Straubing	67
Leichendorf, Fürth	183
Leidendorf, Feuchtwangen	182
Leidersbach, Obernburg	237
Leidling, Neuburg a. D.	267
Leienfels, Pegnitz	162
Leihem, Dillingen	248
Leimen, Pirmasens	95
Leimersheim, Gernersheim	79
Leimitz, Hof	152
Leinach, Königshofen	230
Leinburg, Nürnberg	195
Leinheim, Günzburg	253
Leinsweiler, Landau i. Pf.	91
Leipheim, Günzburg	253
Leisau, Berneck	145
Leistadt, Dürkheim	77
Leitenhausen, Rottenburg	65
Leitershofen, Augsburg	247
Leitheim, Donauwörth	250
Lembach, Grafenau	50
" Haßfurt	220
Lemberg, Pirmasens	94
Lenau, Kemnath	112
Lendershausen, Hofheim	222
Lengdorf, Erding	14
Lengenfeld, Landsberg	21
" Parsberg	122
" I (A.-G. Tirschenreuth), Tirschenreuth	132
" II (A.-G. Waldsassen), Tirschenreuth	132
" Kaufbeuren	258
Lengenwang, Oberdorf	274
Lengfeld, Kelheim	52
" Neuburg v. W.	118
" Würzburg	243
Lengfurt, Markttheidenfeld	232

Lenggries, Tölz	35
Lengmoos, Wasserburg	39
Lengsham, Pfarrkirchen	63
Lengthal, Dingolfing	47
Lenkersheim, Uffenheim	203
Lennesrieth, Vohenstrauß	134
Lentersheim, Dinkelsbühl	177
Lenting, Ingolstadt	19
Leobendorf, Laufing	22
Leonberg, Burglengenfeld	107
„ Tirschenreuth	132
Leonrod, Neustadt a. A.	193
Leopoldsdreut, Wolfstein	73
Leoprechting, Passau	62
Leppelsdorf siehe Deusdorf	213
Lerau, Vohenstrauß	134
Lessau, Bayreuth	143
Lettenreuth, Lichtenfels	157
Lettweiler, Rockenhausen	97
Letzau, Neustadt a. W.-N.	120
Leubach, Mellrichstadt	233
Leuchau, Kulmbach	155
Leuchtenberg, Vohenstrauß	134
Leupoldsdreut, Hof	152
Leupoldstein, Pegnitz	162
Leups, Pegnitz	162
Leutenbach, Neumarkt	115
„ Forchheim	148
Leutendorf, Wunsiedel	169
Leuterschach, Oberdorf	274
Leutershausen, Ansbach	173
„ Neustadt a. S.	236
Leutstetten, Starnberg	34
Leutzdorf, Pegnitz	162
Leuzenbrunn, Rothenburg o. T.	196
Leuzendorf, Ebern	212
Leuzenhof, Eschenbach	110
Lichtenau, Ansbach	174
„ Neuburg a. D.	267
Lichtenberg, Naila	160
Lichtenfels, Lichtenfels	157
Lichtenhaag, Vilsbiburg	69
Lichtenstein, Ebern	212
Lichtenwald, Regensburg	125
Liebenstadt, Hilpoltstein	189
Liebenstein, Kötzing	55
„ Tirschenreuth	132
Liebersberg, Grafenau	50
Liebersdorf, Feuchtwangen	182
Liebthal, Kusel	88
Lienlas, Bayreuth	144
Lilling, Forchheim	149
Limbach, Homburg	83
„ Haßfurt	220
„ Günzburg	254
Limmersdorf, Kulmbach	156
Lind, Oberviechtach	121
Lindach, Traunstein	37
„ Bamberg I	138
„ Gerolzhofen	216
„ Zusmarshausen	279
Lindau, Kulmbach	155
„ Umm. Stadt	246
Lindberg, Regen	64
Lindlbach, Ochsenfurt	239
Lindenburg, Nürnberg	195
Linden, Wolfratshausen	42
„ Eggenfelden	48
„ Homburg	82
„ Neustadt a. A.	193
„ Kaufbeuren	257
Lindenberg, Neustadt a. H.	93
„ Kaufbeuren	258
„ Lindau	262

Lindenhardt, Pegnitz	161
Lindflur, Würzburg	243
Lindkirchen, Mainburg	59
Lingenfeld, Germersheim	79
Lintach, Amberg	102
Lipperts, Hof	152
Lippertsgrün, Naila	160
Lippertshofen, Neumarkt	115
„ Eichstätt	179
Lipprichhausen, Uffenheim	202
Lisberg, Bamberg II	141
Litterzhofen, Beilngries	104
Litzeldorf, Aibling	3
Litzendorf, Bamberg I	138
Litzlohe, Neumarkt	117
Lixenried, Waldmünchen	135
Lobsing, Beilngries	105
Loch, Stadthof	130
Lochau, Kemnath	113
Lochenbach, Nördlingen	273
Lochheim, Mühldorf	24
Loderbach, Neumarkt	115
Loderham, Pfarrkirchen	63
Löffelsterz, Schweinfurt	241
Löhlitz, Ebermannstadt	147
Löhmar, Naila	160
Löhrieth, Neustadt a. S.	236
Löpsingen, Nördlingen	272
Lösau, Kulmbach	155
Löschwitz, Kemnath	112
Lohberg, Kötzing	55
Lohbruck, Eggenfelden	48
Lohe, Nürnberg	194
Lohen, Hilpoltstein	190
Lohkirchen, Mühldorf	25
Lohma, Vohenstrauß	134
Lohndorf, Bamberg I	138
Lohnsfeld, Rockenhausen	97
Lohnweiler, Kusel	89
Lohr, Rothenburg o. T.	196
„ Ebern	212
„ Lohr	230
Lohstadt, Kelheim	52
Loibling, Cham	108
Loiching, Dingolfing	47
Loifling, Cham	108
Loitendorf, Waldmünchen	135
Loitersdorf, Ebersberg	12
Loitzendorf, Bogen	44
Loitzenkirchen, Vilsbiburg	69
Lonnerstadt, Höchststadt a. A.	150
Lopp, Kulmbach	156
Loppenhausen, Mindelheim	265
Lorenz Skt., Kempten	259
Lorenzreuth, Wunsiedel	169
Losau, Nabburg	114
Losaurach, Neustadt a. A.	191
Losbergsgereuth, Ebern	212
Luckenpait, Regensburg	124
Ludenhäusen, Landsberg	21
Ludwig, Bamberg I	139
Ludwigschorgast, Stadtsteinach	165
Ludwigsfeld, München	26
„ Wunsiedel	170
Ludwigshafen a. Rh., Ludwigshafen a. Rh.	92
Ludwigsmoos, Neuburg a. D.	267
Ludwigsstadt, Teuschnitz	168
Ludwigswinkel, Pirmasens	94
Lülsfeld, Gerolzhofen	215
Lützelburg, Augsburg	247
Lützelsdorf, Ebermannstadt	146
Lützenreuth, Berneck	145
Lug, Bergzabern	76

Luhe, Neustadt a. W.-N.	120
Lupburg, Parsberg	122
Lußberg, Ebern	213
Luttenwang, Bruck	9
Lutzingen, Dillingen	248
Lutzmannstein, Parsberg	122
„	
Machttilshausen, Hammelburg	219
Machtlfing, Starnberg	34
Mackenbach, Homburg	82
Madenhausen, Schweinfurt	241
Mäbenberg, Schwabach	201
Mähring, Tirschenreuth	132
Magnetsried, Weilheim	40
Maibach, Schweinfurt	241
Maidbrunn, Würzburg	243
Maierhöfen, Lindau	262
Maihingen, Nördlingen	273
Maikammer-Alsterweiler, Landau i. Pf.	92
Mailach, Höchststadt a. A.	150
Mailles, Hofheim	222
Mailheim, Uffenheim	203
Mailing, Ingolstadt	19
Mainaschaff, Aschaffenburg	210
Mainbach, Aichach	5
Mainberg, Schweinfurt	241
Mainbernheim, Kitzingen	227
Mainbullau, Miltenberg	235
Mainburg, Mainburg	59
Maineck, Lichtenfels	158
Mainleus, Kulmbach	155
Mainroth, Lichtenfels	158
Mainsbauern, Roding	127
Mainsondheim, Kitzingen	228
Mainstockheim, Kitzingen	228
Maisach, Bruck	9
Maiselstein (Untermaiselstein), Southofen	276
Maisenberg, Mühldorf	24
Maising, Starnberg	34
Maitenbeth, Wasserburg	39
Malching, Bruck	9
„ Griesbach	51
Malgersdorf, Eggenfelden	49
Mallersdorf, Mallersdorf	60
Mallersricht, Neustadt a. W.-N.	120
Mallersstetten, Beilngries	105
Malling, Eggenfelden	48
Malmersdorf, Ansbach	174
Malzhausen, Schrobenhausen	33
Mammendorf, Bruck	9
Mamming, Dingolfing	47
Manau, Hofheim	222
Manching, Ingolstadt	19
Mang Skt., Kempten	259
Mangersreuth, Kulmbach	155
Mangolding, Regensburg	124
Manhartshofen, Wolfratshausen	42
Mannholz, Weißenburg i. B.	204
Mannsdorf, Mallersdorf	60
Mannsgereuth, Lichtenfels	157
Mannweiler, Rockenhausen	97
Mantel, Neustadt a. W.-N.	120
Mantlach, Parsberg	122
„ Hilpoltstein	190
Mappach, Roding	127
Marbach, Ebern	212
March, Regen	64
Marching, Kelheim	54
Margarethenried, Freising	16
Margertshausen, Augsburg	247

	Seite		Seite		Seite
Margetshöchheim, Würzburg	243	Mausbach, Zweibrücken	99	Michelau, Gerolzshofen	215
Mariakirchen, Eggenfelden	49	Mausdorf, Neustadt a. A.	193	Michelbach, Hilpoltstein	189
Mariaposching, Bogen	44	Mausheim, Parsberg	123	„ Alzenau	203
Maria-Thann, Lindau	261	Mauth, Wolfstein	73	Michelfeld, Eschenbach	111
Marienberg, Rosenheim	30	Maximilian, Mühldorf	24	„ Kitzingen	227
Marienbrunn, Marktheidenfeld	232	Mechenhard, Obornburg	238	Michelrieth, Marktheidenfeld	232
Marienroth, Teuschnitz	168	Mechenried, Haßfurt	219	Micheldorf, Vohenstrauß	134
Marienstein, Eichstätt	178	Mechlenreuth, Münchberg	159	Nichlsneukirchen, Roding	127
Marienthal, Rockenhausen	96	Meckersheim, Speyer	98	Mickhausen, Schwabmünchen	275
Marienweiher, Stadtsteinach	165	Meckenhausen, Hilpoltstein	189	Miesbach, Miesbach	23
Markersreuth, Münchberg	159	Meckenheim, Neustadt a. H.	93	Miesbrunn, Vohenstrauß	134
Marklkofen, Dingolfing	47	Medelsheim, Zweibrücken	99	Miesenbach, Homburg	82
Marktstetten, Parsberg	122	Medlitz, Staffelstein	166	Mietraching, Aibling	3
Markt, Wertingen	278	Meedensdorf, Bamberg I	138	„ Deggendorf	45
Markt-Bibart siehe Bibart	198	Meerbodenreuth, Neustadt a. W.-N.	119	Milbertshofen, München	26
Marktbreit, Kitzingen	228	Mehibach, Kaiserslautern	86	Miltach, Kötzing	55
Markt-Erlbach siehe Erlbach	193	Mehlingen, Kaiserslautern	86	Miltenberg, Miltenberg	235
Marktgraitz, Lichtenfels	157	Mehlmeisl, Kemnath	112	Mimbach, Zweibrücken	99
Marktheidenfeld, Marktheidenfeld	232	Mehring, Altötting	7	„ Amberg	102
Markt-Indersdorf, Dachau	11	Meierhof, Münchberg	159	Mindelaltheim, Günzburg	254
Marktl, Altötting	6	„ Naila	160	Mindelau, Mindelheim	265
Marktlberg, Altötting	6	Meihern, Beilngries	105	Mindelheim, Mindelheim	265
Marktleugast, Stadtsteinach	165	Meilenhofen, Mainburg	59	Mindelstetten, Beilngries	105
Marktleuthen, Wunsiedel	170	„ Eichstätt	178	Mindelzell, Krumbach	260
Markt-Oberdorf, Oberdorf	274	Meiling, Starnberg	34	Minderoffingen, Nördlingen	273
Marktoffingen, Nördlingen	273	Meinheim, Gunzenhausen	185	Mindorf, Hilpoltstein	189
Markt-Redwitz siehe Redwitz	169	Meißenberg, Neunburg v. W.	118	Minfeld, Gernersheim	80
Markt-Rettenbach, Memmingen	264	Meitingen, Wertingen	278	Mintraching, Regensburg	124
Marktschorgast, Berneck	145	Melkendorf, Bamberg I	138	Mirskofen, Landshut	58
Marktstett, Kitzingen	227	„ Kulmbach	155	Mischelbach, Weißenburg i. B.	204
Marktsteinach, Schweinfurt	241	Mellrichstadt, Mellrichstadt	233	Missen, Sonthofen	277
Markt-Wald, Mindelheim	266	Memhölz, Kempten	259	Mistelbach, Bayreuth	143
Marktzeuln, Lichtenfels	157	Memmelsdorf, Bamberg I	138	Mistelfeld, Lichtenfels	157
Marlesreuth, Naila	160	„ Ebern	212	Mistelgau, Bayreuth	143
Marloffstein, Erlangen	180	Memmenhausen, Krumbach	260	Mistendorf, Bamberg I	138
Marnheim, Kirchheimbolanden	87	Memmingen, Umm. Stadt	246	Mitgenfeld, Brückenau	211
Maroldsweisach, Ebern	212	Memmingerberg, Memmingen	263	Mittbach, Wasserburg	39
Marth, Kusel	88	Menchau, Kulmbach	156	Mittelbach, Zweibrücken	99
Martin Skt., Landau i. Pf.	92	Mendorf, Beilngries	105	Mittelberg, Kempten	259
Martinlamitz, Rehau	163	Mendorferbuch, Amberg	102	Mittelbexbach, Homburg	83
Martinsbuch, Mallersdorf	60	Mengersdorf, Bayreuth	143	Mittelbrunn, Homburg	82
Martinschaun, Landshut	58	Mengersreuth, Kemnath	112	Mitteldachstetten, Ansbach	173
Martinsheim, Kitzingen	228	„ Bayreuth	144	Mittellehrenbach, Forchheim	149
Martinshöhe, Homburg	81	Mengkofen, Dingolfing	47	Mittelleschenbach, Gunzenhausen	185
Martinskirchen, Eggenfelden	48	Menning, Ingolstadt	19	Mittelneufnach, Schwabmünchen	275
Martinsreuth, Hof	152	Mensengesäß, Alzenau	208	Mittelramstadt, Ansbach	173
Martinszell, Mainburg	59	Merching, Friedberg	17	Mittelreinbach, Sulzbach	131
„ Kempten	259	Mering, Friedberg	17	Mittelfricht, Neumarkt	116
Marxgrün, Naila	160	Meringerau, Friedberg	17	Mittelsinn, Gemünden	214
Marxheim, Donauwörth	251	Merkendorf, Bamberg I	139	Mittelstetten, Bruck	9
Marzling, Freising	15	„ Gunzenhausen	185	„ Neuburg a. D.	268
Marzoll, Berchtesgaden	8	Merkershausen, Königshofen	230	„ Schwabmünchen	275
Maßbach, Kissingen	226	Merlach, Staffelstein	167	Mittelstreu, Mellrichstadt	233
Massenbach, Weißenburg i. B.	204	Mertesheim, Frankenthal	79	Mitten, Lindau	261
Massenbuch, Gemünden	214	Mertingen, Donauwörth	250	Mittenwald, Garmisch	18
Massenhausen, Freising	15	Merzaben, Pirmasens	95	Mitteraschau, Neunburg v. W.	118
Massenricht, Amberg	103	Merzingen, Nördlingen	272	Mitterdorf, Roding	127
Massing, Eggenfelden	48	Messenfeld, Staffelstein	166	Mitterfecking, Kelheim	53
Maßweiler, Zweibrücken	99	Meßhofen, Neu-Ulm	271	Mitterfels, Bogen	44
Mating, Stadtamhof	128	Meßnerschlag, Wegscheid	72	Mittergars, Wasserburg	38
Mattsies, Mindelheim	266	Meßnerskreith, Burglengenfeld	107	Mitterharthausen, Straubing	67
Matzbach, Erding	13	Metten, Deggendorf	45	Mitterhausen, Eggenfelden	49
Matzenbach, Homburg	82	Mettenbach, Landshut	58	Mitternach, Grafenau	50
Matzersreuth, Tirschenreuth	132	Mettendorf, Hilpoltstein	190	Mitterscheyern, Pfaffenhofen	28
Matzing, Traunstein	36	Mettenhausen, Landau a. Is.	56	Mitterskirchen, Eggenfelden	48
Matzlesrieth, Neustadt a. W.-N.	120	Mettenheim, Mühldorf	25	Mitterstahl, Neumarkt	116
Mauchenheim, Kirchheimbolanden	87	Metting, Straubing	67	Mitterstetten, Mainburg	59
Maudach, Ludwigshafen a. Rh.	92	Metzdorf, Kulmbach	155	Mitterteich, Tirschenreuth	132
Mauerkirchen, Rosenheim	31	Metzenhof, Eschenbach	110	Mittich, Griesbach	52
Mauern, Freising	16	Metzlersreuth, Berneck	145	Mitwitz, Kronach	154
„ Kelheim	54	Meyernberg, Bayreuth	143	Mockersdorf, Kemnath	112
„ Neuburg a. D.	267	Michaelsbuch, Deggendorf	45	Modlos, Brückenau	211
Mauerstetten, Kaufbeuren	257	Michelau, Lichtenfels	157	Modschiedel, Lichtenfels	158
Mauren, Donauwörth	250	„ a. d. fr. S., Gemünden	214	Möckenlohe, Eichstätt	178

	Seite
Mödingen, Dillingen	248
Mögendorf, Roding	127
Mögesheim, Nördlingen	273
Möhren, Donauwörth	251
Möhrendorf, Erlangen	180
Mölschbach, Kaiserslautern	85
Mömbris, Alzenau	208
Mömlingen, Obernburg	237
Mönchberg, Obernburg	238
Mönchherrnsdorf, Bamberg II	142
Mönchkröttendorf, Lichtenfels	157
Mönchsambach, Bamberg II	142
Mönchsberg, Neustadt a. A.	191
Mönchsdeggingen siehe Deggingen	272
Mönchsondheim, Scheinfeld	198
Mönchsroth, Dinkelsbühl	176
Mönchstockheim, Gerolzhofen	215
Möning, Neumarkt	116
Mönstetten, Günzburg	254
Mörge, Mindelheim	266
Mörlach, Feuchtwangen	182
Hilpoltstein	189
Mörlbach, Uffenheim	202
Mörtheim, Landau i. Pf.	91
Mörmoosen, Mühldorf	25
Mörnsheim, Eichstätt	178
Mörsach, Feuchtwangen	182
Mörsbach, Homburg	81
Mörsch, Frankenthal	78
Mörsdorf, Hilpoltstein	189
Mörsfeld, Kirchheimbolanden	87
Mörslingen, Dillingen	248
Mörzheim, Landau i. Pf.	91
Möslberg, Wegscheid	72
Mößling, Mühldorf	25
Möttingen, Nördlingen	272
Mötzing, Regensburg	124
Moggast, Pegnitz	162
Mohrenhausen, Illertissen	256
Monheim, Donauwörth	251
Moorenweis, Bruck	9
Moorlauren, Kaiserslautern	85
Moos, Vilshofen	71
Eschenbach	110
Würzburg	243
Neuburg a. D.	267
Moosach, Ebersberg	12
München	27
Moosbach, Viechtach	68
Vohenstrauß	134
Ansbach	174
Nürnberg	195
Sonthofen	276
Moosbürg, Neustadt a. W.-N.	120
Moosburg, Freising	16
Moosen, Erding	14
Moosham, Wolfratshausen	42
Regensburg	124
Moosinning, Erding	13
Moosthann, Landshut	58
Moosthenning, Dingolfing	47
Morbach, Kaiserslautern	86
Moriesau, Hammelburg	218
Morsbach, Hilpoltstein	190
Morschheim, Kirchheimbolanden	87
Morschreuth, Pegnitz	162
Mosbach, Feuchtwangen	181
Schwabach	201
Motten, Brückenau	211
Motzenhofen, Aichach	5
Muckenreuth, Kulmbach	156
Müdesheim, Karlstadt	224
Mühlbach, Homburg	82
a. Glan, Kusel	88

	Seite
Mühlbach, Beilngries	105
Rehau	164
Karlstadt	223
Neustadt a. S.	236
Mühldorf, Mühldorf	25
Mühlen, Neumarkt	116
Mühlendorf, Bamberg II	141
Mühlfeld, Mellrichstadt	233
Mühlhausen, Friedberg	17
Ingolstadt	19
Kelheim	54
Mallersdorf	60
Neumarkt	116
Höchstädt a. A.	150
Karlstadt	224
Würzburg	243
Mühlheim, Frankenthal	79
Eichstätt	178
Mühlhofen, Bergzabern	75
Mühlried, Schrobenhausen	33
Mühlstetten, Weißenburg i. B.	205
Münchaurach, Höchstädt a. A.	151
Münchberg, Münchberg	159
München, Unm. Stadt	2
Passau	62
Münchenreuth, Tirschenreuth	132
Hof	152
Müncherlbach, Ansbach	174
Münchham, Pfarrkirchen	63
Müncherau, Landshut	58
Münchschorf, Eggenfelden	49
Landshut	58
Münchshofen, Burglengenfeld	107
Münchsmünster, Pfaffenhofen	29
Münchsteinach, Neustadt a. A.	191
Münchweiler a. Klingbach, Bergzabern	76
a. Rodalbe, Pirmasens	94
a. d. Alsenz, Rockenhausen	97
Mündling, Donauwörth	250
Münnerstadt, Kissingen	226
Münsing, Wolfratshausen	42
Münster, Rottenburg	65
Straubing	67
Karlstadt	223
Donauwörth	250
Neuburg a. D.	268
Schwabmünchen	275
Münsterappel, Rockenhausen	97
Münsterhausen, Krumbach	260
Münsterschwarzach, Kitzingen	228
Mürsbach, Ebern	213
Muggendorf, Ebermannstadt	146
Muglhof, Neustadt a. W.-N.	120
Mundrachung, Landsberg	21
Munningen, Nördlingen	273
Munzingen, Nördlingen	272
Murnau, Weilheim	40
Muschenried, Oberviechtach	121
Mußbach, Neustadt a. H.	93
Mussenhausen, Mindelheim	265
Muthmannshofen, Kempten	259
Muttershofen, Krumbach	260
Mutterstadt, Ludwigshafen a. Rh.	92
Mutzenroth, Gerolzhofen	215

N.

	Seite
Nadling, Deggendorf	46
Nähermemmingen, Nördlingen	272
Nagel, Wunsiedel	169
Naila, Naila	160
Nairitz, Bayreuth	144
Naisa, Bamberg I	138
Namsreuth, Sulzbach	131
Nandlstadt, Freising	16
Nankendorf, Ebermannstadt	147
Nannhofen, Bruck	9
Nanzdiezweiler, Homburg	82
Nanzweiler, Homburg	83
Nasnitz, Eschenbach	111
Nassenbeuren, Mindelheim	265
Nassenfels, Eichstätt	178
Nattenhausen, Krumbach	260
Natterholz, Donauwörth	251
Natternberg, Deggendorf	45
Nedensdorf, Staffelstein	163
Neidenfels, Neustadt a. H.	93
Neidhardswinden, Neustadt a. A.	193
Neidstein, Sulzbach	131
Nemmersdorf, Berneck	145
Nendnach, Grafenau	50
Nennslingen, Weißenburg i. B.	204
Nentschau, Rehau	163
Neenzenheim, Scheinfeld	198
Nersingen, Neu-Ulm	270
Nerzweiler, Kusel	89
Nesselwang, Füssen	252
Neßbach, Deggendorf	46
Nettelkofen, Ebersberg	12
Neualbenreuth, Tirschenreuth	132
Neualtheim, Zweibrücken	99
Neubäu, Roding	127
Neubau, Bayreuth	144
Neubessingen, Karlstadt	224
Neubeuern, Rosenheim	30
Neubrunn, Ebern	213
Marktheidenfeld	232
Neuburg a. Inn, Passau	62
a. Rhein, Germersheim	80
a. Donau, Unm. Stadt	246
a. d. Kammel, Krumbach	260
Neudes, Wunsiedel	170
Neudorf, Grafenau	50
Neustadt a. W.-N.	120
(Haidneudorf), Stadt-amhof	128
Vohenstrauß	134
Bamberg I	140
Bamberg II	142
Berneck	145
Lichtenfels	158
Naila	160
Neustadt a. A.	193
Weißenburg i. B.	205
Aschaffenburg	210
Gerolzhofen	215
Neudrossenfeld, Kulmbach	155
Neuebersbach, Neustadt a. A.	192
Neuenbuch, Marktheidenfeld	233
Neuendettelsau, Ansbach	174
Neuendorf, Lohr	230
Neuengrün, Kronach	154
Neuenhinzenhausen, Beilngries	105
Neuenmarkt, Kulmbach	155
Neuenmuhr, Gunzenhausen	185
Neuenreuth, Kemnath	113
Kulmbach	156
Neuenschwand, Neunburg v. W.	118
Neuensee, Lichtenfels	157
Neuensorg, Stadtsteinach	165
Neuessing, Kelheim	53

	Seite		Seite		Seite
Neufahrn, Freising	15	Neuses, Ebermannstadt	146	Niederndorf, Höchstadt a. A.	151
" Wolfratshausen	42	" Forchheim	148	" Scheinfeld	199
" i. Niederbayern, Mallersdorf	60	" Kronach	154	Niederneuching, Erding	13
Neufang, Kronach	154	" a. Main, Lichtenfels	157	Niederoberrbach, Feuchtwangen	182
" Kulmbach	155	" Ansbach	173	Niederrohmbach, Kusel	88
Neufraunhofen, Vilsbiburg	69	" Dinkelsbühl	176	Niederrotterbach, Bergzabern	75
Neuglashütten, Brückenau	211	" Feuchtwangen	182	Niederperlesreut, Wolfstein	73
Neuhaus a. Inn, Passau	62	" a. Raunneck, Ebern	212	Niederpöring, Vilshofen	71
" Cham	109	" a. Sand, Gerolzhofen	217	Niederraunau, Krumbach	261
" a. Pegnitz, Eschenbach	111	" Hofheim	222	Niederreisbach, Dingolfing	47
" Neustadt a. W.-N.	119	" a. Berg, Kitzingen	228	Niederrieden, Memmingen	263
" Roding	127	Neusetz, Kitzingen	228	Niederroth, Dachau	11
" Ebermannstadt	147	Neusitz, Rothenburg o. T.	196	Niederrunding, Cham	109
" Höchststadt a. A.	150	Neusling, Vilshofen	71	Niederscheyern, Pfaffenhofen	28
" Naila	160	Neustadt a. D., Kelheim	54	Niederschlettenbach, Pirmasens	94
" Rehau	164	" a. H., Neustadt a. H.	93	Niederschneiding, Straubing	67
" Neustadt a. S.	236	" a. Kulm, Eschenbach	110	Niederschönenfeld, Neuburg a. D.	268
Neuhausen, Landshut	58	" a. W.-N., Neustadt a. W.-N.	119	Niedersonthofen, Sonthofen	277
" Vilsbiburg	69	" a. A., Neustadt a. A.	192	Niederstausen, Lindau	262
" Bamberg II	141	" a. Main, Lohr	231	Niederstausenbach, Kusel	90
" Rehau	164	" a. S., Neustadt a. S.	236	Niedersteinbach, Alzenau	208
" Donauwörth	251	Neustädtlein, Kulmbach	156	Niederstimm, Ingolstadt	19
" Neu-Ulm	270	Neustädtles, Mellrichstadt	234	Niedertaufkirchen, Mühldorf	25
Neuhemsbach, Rockenhausen	97	Neustetten, Ansbach	173	Niedertraubling, Regensburg	124
Neuherberg, Uffenheim	202	" Rothenburg o. T.	196	Niederumelsdorf, Kelheim	54
Neuhof, Pegnitz	161	Neutiefenweg, Vilshofen	71	Niederviehbach, Dingolfing	47
" Neustadt a. A.	193	Neu-Ulm, Urm. Stadt	246	Niederwerrn, Schweinfurt	241
Neuhofen, Pfarrkirchen	63	Neuziegenrück, Neustadt a. A.	193	Niederwinkling, Bogen	44
" Ludwigshafen a. Rh.	92	Neuzirkendorf, Eschenbach	111	Niederwürzbach, Skt. Ingbert	84
Neuhütten, Lohr	230	Nickersfelden, Kissingen	226	Niefernheim, Kirchheimbolanden	87
Neukelheim, Kelheim	53	Niederachdorf, Regensburg	125	Niklasreuth, Miesbach	23
Neukenroth, Kronach	154	Niederaichbach, Landshut	58	Nirnharting, Laufen	22
Neukirchen a. Alz, Altötting	7	Niederalteich, Deggendorf	46	Nirsching, Passau	62
" Laufen	22	Niederaltheim, Nördlingen	272	Nittenau, Roding	127
" Rosenheim	30	Niederambach, Freising	16	Nittendorf, Stadthof	128
" Bogen	44	Niederachau, Rosenheim	31	Nittingen, Nördlingen	273
" Kötzing	55	Niederaudorf, Rosenheim	30	Nitzlbuch, Eschenbach	111
" a. Inn, Passau	62	Niederauerbach, Zweibrücken	99	Nöham, Pfarrkirchen	63
" v. Wald, Passau	62	Niederbergkirchen, Mühldorf	25	Nördlingen, Urm. Stadt	246
" b. Pfarrkirchen, Pfarr-	63	Niederbexbach, Homburg	83	Nößwartling, Cham	109
" Kirchen	63	Niederdorf, Memmingen	264	Nötting, Pfaffenhofen	29
" Kaiserslautern	86	Niedereulenbach, Rottenburg	65	Nonnberg, Altötting	6
" Burglengenfeld	107	Niedergailbach, Zweibrücken	100	Nonnenhorn, Lindau	262
" -Balbini, Neuburg v. W.	118	Niederharthausen, Straubing	67	Nordenberg, Rothenburg o. T.	196
" Parsberg	123	Niederhausen, Landau a. Is.	56	Nordendorf, Donauwörth	250
" Sulzbach	131	" a. d. Appel, Rocken-	97	Nordhalben, Teuschnitz	168
" Neuburg a. D.	268	" hausen	97	Nordheim, Scheinfeld	199
Neuleiningen, Frankenthal	79	" Zweibrücken	99	" Gerolzhofen	216
Neulohe, Parsberg	123	" Neu-Ulm	271	" v. Rhön, Mellrichstadt	234
Neumarkt a. R., Mühldorf	25	Niederhochstadt, Landau i. Pf.	91	" Donauwörth	250
" Urm. Stadt	101	Niederhöcking, Landau a. Is.	56	Nordholz, Illertissen	255
Neumünster, Zusmarshausen	279	Niederhofen, Nördlingen	273	Nordstetten, Gunzenhausen	185
Neunaigen, Nabburg	114	Niederhorbach, Bergzabern	75	Nornheim, Günzburg	253
Neunburg v. W., Neuburg v. W.	118	Niederhornbach, Rottenburg	65	Nothweiler, Pirmasens	94
Neundorf, Höchststadt a. A.	151	Niederkam, Landshut	58	Nottersdorf, Oberviechtach	121
" Kronach	154	Niederkirchen, Dürkheim	77	Notzing, Erding	13
" Staffelstein	167	" Kaiserslautern	86	Nüdlingen, Kissingen	226
" Scheinfeld	199	" Kusel	88	Nünschweiler, Pirmasens	94
Neunhof, Fürth	183	Niederlamitz, Wunsiedel	170	Nürnberg, Urm. Stadt	172
" Hersbruck	188	Niederland, Vohenstrauß	134	Nunkas, Eschenbach	111
Neunkirchen, Kusel	90	Niederlauer, Neustadt a. S.	236	Nunzenried, Oberviechtach	121
" Neustadt a. W.-N.	120	Niederlauterbach, Pfaffenhofen	29	Nurn, Teuschnitz	168
" Bayreuth	143	Niederleyersdorf, Rottenburg	65	Nußbach, Kusel	89
" a. Brand, Forchheim	149	Niederlindhart, Mallersdorf	60	Nußbühl, Donauwörth	251
" Ansbach	173	Niederlustadt, Gernersheim	79	Nußdorf, Rosenheim	30
" a. Sand, Hersbruck	188	Niedermiesau, Homburg	83	" Traunstein	36
" Miltenberg	235	Niedermirsberg, Ebermannstadt	146	" Landau i. Pf.	91
Neunstetten, Feuchtwangen	182	Niedermohr, Homburg	82		
Neußtting, Altötting	6	Niedermoschel, Rockenhausen	97		
Neupfotz, Gernersheim	79	Niedermotzing, Straubing	67		
Neuried, München	27	Niedermünchsorf, Vilshofen	71		
Neusäß, Augsburg	247	Niedermurach, Oberviechtach	121		
Neusath, Nabburg	114	Niedernberg, Oberruburg	237		
Neuschleichach, Haßfurt	220	Niederndorf, Kötzing	55		

O.

Obbach, Schweinfurt	241
Obenhausen, Illertissen	255
Oberachdorf, Regensburg	125
Oberafferbach, Aschaffenburg	210

	Seite		Seite		Seite
Oberaichbach, Landshut	58	Oberfischbach, Tölz	35	Obermarbach, Dachau	11
Oberaign, Grafenau	50	Oberfladungen, Mellrichstadt	234	Obermauerbach, Aichach	5
Oberailsfeld, Pegnitz	162	Oberföhring, München	27	Obermedlingen, Dillingen	249
Oberalben, Kusel	88	Oberfrankenlohe, Eschenbach	111	Obermeitingen, Landsberg	21
Oberalteich, Bogen	44	Oberfrauenwald, Wolfstein	73	Obermenzing, München	27
Oberaltenbernheim, Uffenheim	203	Obergangkofen, Landshut	58	Obermerzbach, Ebern	212
Oberaltenbuch, Markttheidenfeld	233	Obergermaringen, Kaufbeuren	257	Obermichelbach, Dinkelsbühl	176
Oberaltertheim, Würzburg	243	Obergessertshausen, Krumbach	261	„ Fürth	183
Oberaltling, Starnberg	34	Obergelaim, Landshut	58	Obermiesau, Homburg	83
Oberammergau, Garmisch	18	Oberglauheim, Dillingen	248	Obermiethnach, Regensburg	125
Oberampfrach, Feuchtwangen	181	Obergolzell, Cham	109	Obermögersheim, Dinkelsbühl	177
Oberarnbach, Homburg	82	Obergrainau, Garmisch	18	Obermohr, Homburg	82
Oberasbach, Fürth	183	Obergriesbach, Aichach	5	Obermoschel, Rockenhausen	97
„ Gunzenhausen	185	Obergünzburg, Oberdorf	275	Obermotzing, Straubing	67
Oberau, Garmisch	18	Oberhaching, München	27	Obermühlbach, Bogen	45
Oberaudorf, Rosenheim	30	Oberhaid, Bamberg II	141	Obermühlhausen, Landsberg	21
Oberauerbach, Zweibrücken	99	Oberhaidelbach, Nürnberg	195	Obermünchen, Mainburg	59
„ Mindelheim	265	Oberharnsbach, Bamberg II	142	Obermurach, Oberviechtach	121
Oberbaar, Neuburg a. D.	269	Oberharthausen, Straubing	67	Obernankau, Vohenstrauß	134
Oberbach, Brückenau	211	Oberhartheim, Ingolstadt	19	Obernau, Aschaffenburg	210
Oberbachern, Aichach	5	Oberhaselbach, Mallersdorf	60	Obernbreit, Kitzingen	228
„ Dachau	11	Oberhatzkofen, Rottenburg	65	Obernburg, Obernburg	237
Oberbechingen, Dillingen	249	Oberhaunstadt, Ingolstadt	19	Oberndorf, Ebersberg	12
Oberbergen, Landsberg	21	Oberhausen, Weilheim	40	„ Kelheim	53
Oberbergkirchen, Mühldorf	25	„ Landau a. Is.	56	„ Kötzing	55
Oberbernbach, Aichach	5	„ Bergzabern	75	„ Vilshofen	71
Oberbessenbach, Aschaffenburg	210	„ a. d. Appel, Rocken-	97	„ Wolfstein	73
Oberbeuren, Kaufbeuren	257	hausen	97	„ Rockenhausen	97
Oberbexbach, Homburg	83	„ Zweibrücken	99	„ Beilingries	104
Oberbiberg, Wolfratshausen	42	„ Augsburg	247	„ Neumarkt	116
Oberbibrach, Eschenbach	110	„ Neuburg a. D.	267	„ Höchstädt a. A.	150
Oberbleichen, Krumbach	261	„ Neu-Ulm	271	„ Hersbruck	188
Oberbruck, Kemnath	112	Oberhembach, Neumarkt	116	„ Uffenheim	203
Oberbrunn, Starnberg	34	Oberhinkofen, Stadthof	129	„ Markttheidenfeld	232
„ Staffelstein	166	Oberhochstadt, Landau i. Pf.	91	„ Schweinfurt	241
Oberbuchen, Tölz	35	Oberhochstätt, Traunstein	36	„ Donauwörth	250
Oberbuchfeld, Neumarkt	116	Oberhochstätt, Weißenburg i. B.	204	Obernesselbach, Uffenheim	203
Oberburgkirchen, Altötting	6	Oberhöchstädt, Neustadt a. A.	192	Oberneuching, Erding	13
Oberdachstetten, Ansbach	173	Oberhöcking, Landau a. Is.	58	Oberneufnach, Mindelheim	266
Oberdeggenbach, Mallersdorf	60	Oberhofen, Mühldorf	25	Oberneukirchen, Mühldorf	25
Oberdiendorf, Passau	62	Oberhohenried, Haßfurt	219	Oberneumais, Regen	64
Oberdießen, Kaufbeuren	258	Oberhummel, Freising	15	Oberneureuth, Wegscheid	72
Oberding, Erding	13	Oberickelsheim, Uffenheim	202	Oberngrub, Bamberg I	138
Oberdolling, Ingolstadt	19	Oberigling, Landsberg	21	Obernried, Cham	109
Oberdorf, Aichach	5	Oberisling, Stadthof	129	Obernschreez, Bayreuth	143
Oberdornlach, Kulmbach	155	Oberkammlach, Mindelheim	265	Obernsees, Bayreuth	143
Oberdürnbach, Würzburg	243	Oberkastl, Altötting	6	Oberntief, Uffenheim	203
Oberebersbach, Neustadt a. S.	236	Oberkemmathen, Dinkelsbühl	177	Obernzell, Wegscheid	72
Oberegg, Krumbach	261	Oberknöringen, Günzburg	254	Obernzen, Uffenheim	203
„ Mindelheim	265	Oberköblitz, Nabburg	114	Oberoerndorf, Bamberg I	140
Oberehrenbach, Forchheim	149	Oberköllnbach, Landshut	58	Oberölsbach, Neumarkt	117
Obereichstätt, Eichstätt	178	Oberköst, Bamberg II	142	Oberötzdorf, Wegscheid	72
Obereisenheim, Gerolzhofen	216	Oberkonnersreuth, Bayreuth	143	Oberohmbach, Kusel	88
Oberelchingen, Neu-Ulm	270	Oberkotzau, Hof	152	Oberornau, Wasserburg	39
Oberelldorf, Staffelstein	167	Oberkrumbach, Hersbruck	187	Oberostendorf, Kaufbeuren	258
Oberellenbach, Mallersdorf	60	Oberküps, Staffelstein	166	Oberotterbach, Rottenburg	65
Oberelsbach, Neustadt a. S.	237	Oberlaimbach, Scheinfeld	199	„ Bergzabern	75
Oberemmendorf, Eichstätt	179	Oberlangenstadt, Kronach	154	Oberpeiching, Neuburg a. D.	269
Oberempfenbach, Mainburg	59	Oberlangheim, Lichtensfeld	157	Oberpfaffenhofen, Starnberg	34
Oberergoldsbach, Rottenburg	65	Oberlauringen, Hofheim	222	Oberpirammern, Ebersberg	12
Obererlbach, Gunzenhausen	185	Oberlauterbach, Pfaffenhofen	29	Oberpiebing, Straubing	67
Obererlthal, Hammelburg	218	„ Rottenburg	65	Oberpindhart, Mainburg	59
Obereschbach, Hammelburg	218	Oberleichtersbach, Brückenau	211	Oberpleichfeld, Kitzingen	228
Obereßfeld, Königshofen	230	Oberleinach, Würzburg	243	Oberpleiskirchen, Altötting	6
Obereuerheim, Schweinfurt	241	Oberleinleiter, Ebermannstadt	146	Oberpöring, Vilshofen	71
Obereulenbach, Kelheim	54	Oberleiterbach, Staffelstein	166	Oberpreuschwitz, Bayreuth	143
Oberfahleim, Neu-Ulm	270	Oberleyerndorf, Rottenburg	65	Oberradach, Dinkelsbühl	176
Oberfeldbrecht, Neustadt a. A.	193	Oberliezheim, Dillingen	248	Oberrammingen, Mindelheim	266
Oberfelden, Rothenburg o. T.	196	Oberlind, Vohenstrauß	134	Oberredwitz, Wunsiedel	169
Oberfeldkirchen, Traunstein	37	Oberlindach, Höchstädt a. A.	151	Oberreichenbach, Höchstädt a. A.	151
Oberfellendorf, Ebermannstadt	146	Oberlindhart, Mallersdorf	61	„ Neu-Ulm	271
Oberferrieden, Nürnberg	195	Oberlustadt, Garmersheim	79	Oberreitnau, Lindau	262
Oberfinning, Landsberg	21	Obermässing, Hilpoltstein	190	Oberreute, Lindau	262
Oberfinningen, Dillingen	248	Obermaiselstein, Sonthofen	277	Oberrieden, Mindelheim	265

	Seite		Seite		Seite
Oberriedenberg, Brückenau	211	Oberweilersbach, Ebermannstadt	146	Ortlfing, Neuburg a. D.	267
Oberrimbach, Scheinfeld	199	Oberweiler-Tiefenbach, Kusel	90	Ortlfingen, Wertingen	278
Oberringen, Dillingen	248	Oberweiling, Parsberg	122	Osseltshausen, Mainburg	59
Oberrodach, Kronach	154	Oberweißbach, Münchberg	159	Ostendorf, Wertingen	278
Oberröslau, Wunsiedel	170	Rehau	164	Osterberg, Illertissen	256
Oberrohr, Krumbach	261	Oberweißbrunn, Neustadt a. S.	237	Osterbrücken, Kusel	88
Oberroning, Rottenburg	65	Oberwerrn, Schweinfurt	241	Osterbuch, Wertingen	278
Oberroßbach, Neustadt a. A.	192	Oberwestern, Alzenau	209	Osterdorf, Weißenburg i. B.	205
Oberroth, Dachau	11	Oberwiesen, Kirchheimbolanden	87	Osterham, Mallersdorf	61
Illertissen	256	Oberwiesenacker, Parsberg	122	Osterhofen, Wolfratshausen	42
Oberscheckenbach, Rothenburg o. T.	196	Oberwiesenbach, Krumbach	261	Vilshofen	71
Oberscheinfeld, Scheinfeld	199	Oberwildenau, Neustadt a. W.-N.	120	Osternohe, Hersbruck	188
Oberschleichach, Haßfurt	220	Oberwindach, Landsberg	21	Osterwaal, Mainburg	59
Oberschleißheim, München	27	Oberwittbach, Marktheidenfeld	232	Osterzell, Kaufbeuren	257
Oberschlettenbach, Bergzabern	76	Oberwittelsbach, Aichach	5	Osterzhausen, Aichach	5
Oberschneiding, Straubing	67	Oberwössen, Traunstein	36	Osthausen, Ochsenfurt	240
Oberschneitbach, Aichach	5	Oberwürzbach, Skt. Ingbert	84	Ostheim, Gunzenhausen	185
Oberschöllnbach, Erlangen	180	Oberzeitlarn, Altötting	7	Hofheim	222
Oberschönbach, Aichach	5	Oberzeitlbach, Aichach	5	Ostin, Miesbach	24
Oberschönbrunn, Feuchtwangen	181	Oberzell, Roding	127	Oswald Skt., Grafenau	50
Oberschöneberg, Zusmarshausen	279	Eichstätt	179	Ottacker, Sonthofen	276
Oberschönegg, Illertissen	256	Obing, Traunstein	37	Ottelmannshausen, Königshofen	230
Oberschondorf, Landsberg	21	Obrigheim, Frankenthal	79	Ottenger, Pegnitz	162
Oberschwärzenbach, Griesbach	51	Ochsenfeld, Eichstätt	178	Ottendorf, Teuschnitz	168
Oberschwanningen, Dinkelsbühl	177	Ochsenfurt, Ochsenfurt	239	Haßfurt	220
Oberschwappach, Haßfurt	219	Ochsenhart, Weißenburg i. B.	205	Ottengrün, Tirschenreuth	132
Oberschwarzach, Gerolzhofen	216	Odelzhausen, Dachau	11	Ottenhof, Pegnitz	161
Oberschweinbach, Bruck	9	Odenbach, Kusel	89	Ottenhofen, Ebersberg	12
Obersdorf, Lichtenfels	157	Oder, Burglengenfeld	108	Uffenheim	203
Obersfeld, Karlstadt	224	Oderding, Weilheim	40	Ottensoos, Hersbruck	188
Obersiegsdorf, Traunstein	36	Odernheim, Rockenhausen	97	Otterbach, Kaiserslautern	86
Obersinn, Gemünden	214	Oed, Neustadt a. W.-N.	119	Otterberg, Kaiserslautern	86
Obersöchering, Weilheim	40	Oedenberg, Hersbruck	188	Otterfing, Wolfratshausen	42
Oberspiesheim, Gerolzhofen	216	Oehrberg, Kissingen	225	Ottering, Dingolfing	47
Oberstauen siehe Staufen	277	Oelkofen, Ebersberg	12	Ottersdorf, Schwabach	230
Oberstauenbach, Kusel	90	Oellingen, Ochsenfurt	240	Ottersheim, Gernersheim	79
Oberstdorf, Sonthofen	276	Oening, Beilngries	104	Kirchheimbolanden	87
Obersteben, Naila	160	Oerlenbach, Kissingen	225	Otterskirchen, Vilshofen	70
Obersteinbach, Scheinfeld	199	Oesdorf, Forchheim	148	Otterstadt, Speyer	98
Schwabach	201	Oesfeld, Ochsenfurt	240	Otterzhofen, Beilngries	105
Haßfurt	220	Oesterberg, Hilpoltstein	190	Otting, Laufen	22
Oberstimm, Ingolstadt	19	Oestheim, Rothenburg o. T.	197	Donauwörth	251
Oberstreu, Mellrichstadt	234	Oettingen, Nördlingen	273	Ottmaring, Friedberg	17
Obersülzen, Frankenthal	79	Oexing, Ebersberg	12	Vilshofen	71
Obersüßbach, Mainburg	59	Offenbach a. Queich, Landau i. Pf.	91	Beilngries	104
Obersulzbach, Kaiserslautern	86	Offenbau, Hilpoltstein	190	Ottmarshausen, Augsburg	217
Ansbach	173	Offenberg, Deggendorf	45	Schwabmünchen	275
Obersünzing, Straubing	67	Offendorf, Beilngries	105	Ottobeuren, Memmingen	264
Obertaufkirchen, Mühldorf	25	Offenhausen, Hersbruck	187	Ottorszell, Miltenberg	235
Oberteisendorf, Laufen	22	Neu-Ulm	270	Otzing, Deggendorf	45
Obertheres, Haßfurt	220	Offenstetten, Kelheim	54	Oxenbrunn, Günzburg	253
Oberthingau, Oberdorf	274	Offingen, Günzburg	253		
Oberthürheim, Wertingen	278	Ofterschwang, Sonthofen	277		
Oberthulba, Hammelburg	219	Oggersheim, Ludwigshafen a. Rh.	92		
Obertraubenbach, Cham	109	Ohlängen, Hilpoltstein	189		
Obertraubling, Stadtamhof	129	Ohlstadt, Garmisch	18		
Obertrennbach, Eggenfelden	48	Ohrenbach, Rothenburg o. T.	196		
Obertrubach, Pegnitz	162	Ohu, Landshut	58		
Obertrübenbach, Roding	127	Olching, Bruck	9		
Obertürken, Pfarrkirchen	63	Olgishofen, Illertissen	256		
Oberulrain, Kelheim	54	Ollarzried, Memmingen	264		
Oberviechtach, Oberviechtach	121	Olsbrücken, Kaiserslautern	86		
Oberviehbach, Dingolfing	47	Omersbach, Alzenau	209		
Obervolkach, Gerolzhofen	216	Ommersheim, Skt. Ingbert	84		
Oberwaiz, Bayreuth	143	Opfenbach, Lindau	262		
Oberwaldbach, Günzburg	254	Opferbaum, Karlstadt	224		
Oberwaldbehrungen, Mellrichstadt	234	Oppau, Frankenthal	78		
Oberwallenstadt, Lichtenfels	157	Oppersdorf, Stadtamhof	129		
Oberwangenbach, Mainburg	59	Oppertshofen, Donauwörth	250		
Oberwappenöst, Kemnath	112	Orbis, Kirchheimbolanden	87		
Oberwarmensteinach, Bayreuth	144	Ormesheim, Skt. Ingbert	84		
Oberwattenbach, Landshut	58	Ornbau, Feuchtwangen	182		
Oberweikertshofen, Bruck	9	Ort, Wolfstein	73		
Oberweiler im Thal, Kusel	90	Ortenburg, Vilshofen	70		

P.

Paar, Friedberg	17
Pahl, Weilheim	40
Pahres, Neustadt a. A.	192
Paindlkofen, Landshut	58
Paindorf, Pfaffenhofen	28
Painten, Parsberg	123
Paitzkofen, Straubing	67
Palling, Laufen	23
Palzing, Freising	16
Pamsendorf, Nabburg	114
Pang, Rosenheim	30
Pankofen, Deggendorf	45
Panzing, Eggenfelden	48
Pappenberg, Eschenbach	110
Pappenheim, Weißenburg i. B.	205
Paring, Rottenburg	65
Parkstein, Neustadt a. W.-N.	119
Parkstetten, Straubing	67
Parleiten, Pfaffenhofen	29
Parsberg, Miesbach	23

	Seite		Seite		Seite
Parsberg, Parsberg	122	Pettstadt, Bamberg II	141	Pilgramsberg, Bogen	45
Parsdorf, Ebersberg	12	„ Ebern	213	Pilgramsreuth, Kemnath	112
Partenkirchen, Garmisch	18	Petzenhausen, Landsberg	21	„ Rehau	163
Partenstein, Lohr	231	Petzkofen, Regensburg	124	Pillmersried, Neumburg v. W.	118
Pasenbach, Dachau	11	Peulendorf, Bamberg I	140	„ Waldmünchen	135
Pasing, München	27	Peutenhausen, Schrobenhausen	33	Pillnach, Regensburg	125
Passau, Unm. Stadt	43	Pfaben, Kemnath	113	Pilmersreuth a. W., Tirschenreuth	132
Pastetten, Erding	13	Pfäfflingen, Nördlingen	273	Pilsach, Neumarkt	117
Patersbach, Kusel	88	Pfändhausen, Schweinfurt	241	Pilsheim, Burglengenfeld	107
Patersdorf, Viechtach	68	Pfaffenberg, Mallersdorf	61	Pilsting, Landau a. Is.	56
Patersholz, Hilpoltstein	189	Pfaffendorf, Rottenburg	65	Pinkofen, Mallersdorf	61
Pattendorf, Rottenburg	65	„ Lichtenfels	158	Pinzberg, Forchheim	148
Pattenham, Traunstein	36	„ Ebern	212	Pipinsried, Dachau	11
„ Griesbach	52	Pfaffenfang, Roding	127	Pirk, Neustadt a. W.-N.	120
Paulushofen, Beilngries	104	Pfaffenhausen, Hammelburg	218	Pirkach, Neustadt a. A.	193
Pauluszell, Vilsbiburg	69	„ Mindelheim	265	Pirkensee, Burglengenfeld	107
Paunzhausen, Freising	15	Pfaffenhofen, Bruck	9	Pirkhof, Oberviechtach	121
Pautzfeld, Forchheim	148	„ a. Gl., Friedberg	17	Pirmasens, Pirmasens	94
Pavelsbach, Neumarkt	116	„ a. Ilm, Pfaffenhofen	28	Pischdorf, Nabburg	114
Pechgraben, Kulmbach	155	„ Neumarkt	117	Pischelsdorf, Pfaffenhofen	28
Pechofen, Tirschenreuth	132	„ Schwabach	201	„ Eggenfelden	49
Peesten, Kulmbach	156	„ Uffenheim	202	Pittenhart, Traunstein	37
Pegnitz, Pegnitz	161	„ a. d. Roth, Neu-Ulm	271	Pittersberg, Amberg	102
Peising, Kelheim	53	„ Wertingen	278	Pittersdorf, Bayreuth	143
Peiß, München	27	Pfaffenreuth, Tirschenreuth	132	Pittrich, Straubing	67
Peiting, Schongau	32	Pfaffing, Wasserburg	38	Pitzling, Landsberg	21
Pelchenhofen, Neumarkt	116	Pfahldorf, Eichstätt	179	„ Cham	109
Pellheim, Dachau	11	Pfahlenheim, Uffenheim	202	Planegg, München	27
Pellndorf, Parsberg	123	Pfakofen, Regensburg	124	Plankenfels, Ebermannstadt	147
Pemfling, Cham	109	Pfalzpaint, Eichstätt	179	Plankstetten, Beilngries	104
Penk, Mallersdorf	61	Pfarrkirchen, Pfarrkirchen	63	Plattling, Deggendorf	46
Penting, Cham	109	Pfarrweisach, Ebern	213	Platz, Brückenau	211
„ Neunburg v. W.	118	Pfatter, Regensburg	124	Plech, Pegnitz	161
Pentling, Stadtamhof	129	Pfeffendorf, Rottenburg	65	Pleinfeld, Weißenburg i. B.	205
Penzendorf, Schwabach	200	Pfeffenhausen, Rottenburg	65	Pleinting, Vilshofen	70
Penzenhofen, Nürnberg	195	Pfeffertshofen, Neumarkt	117	Pleisweiler-Oberhofen, Bergzabern	75
Penzenreuth, Eschenbach	111	Pfelling, Bogen	44	Pleß, Memmingen	263
Penzenried, Deggendorf	45	Pfellkofen, Regensburg	124	Pleußen, Tirschenreuth	132
Penzing, Landsberg	21	Pfersdorf, Schweinfurt	241	Pleystein, Vohenstrauß	134
„ Wasserburg	38	Pfersee, Augsburg	247	Plening, Ebersberg	12
Peppenhöchstädt, Neustadt a. A.	192	Pfettrach, Freising	16	Plitting, Roding	127
Peppenkum, Zweibrücken	99	„ Landshut	58	Plörnbach, Freising	16
Perach, Altötting	6	Pflaumfeld, Gunzenhausen	185	Plösbach, Freising	16
Perasdorf, Bogen	44	Pflaumheim, Obernburg	237	Plösbach, Freising	164
Percha, Starnberg	34	Pflosbach, Lohr	231	Plösen, Bayreuth	143
Perchting, Starnberg	34	Pflugdorf, Landsberg	21	Plößberg, Tirschenreuth	132
Perkam, Straubing	67	Pförring, Ingolstadt	19	Plößen, Kemnath	112
Perlach, München	27	Pföfeld, Gunzenhausen	185	Pobenhausen, Schrobenhausen	33
Perlesreut, Wolfstein	73	Pfortz, Gernersheim	80	Pocking, Griesbach	52
Perletzhofen, Beilngries	105	Pforzen, Kaufbeuren	257	Pöcking, Starnberg	34
Pertolzhofen, Oberviechtach	121	Pfraundorf, Rosenheim	30	Pödelndorf, Bamberg I	138
Pessenburgheim, Neuburg a. D.	269	„ Parsberg	123	Pölling, Neumarkt	116
Pestenacker, Landsberg	21	Pfraunfeld, Weißenburg i. B.	205	Pönnig, Straubing	67
Peterfecking, Kelheim	53	Pfreiend, Nabburg	114	Pöring, Ebersberg	12
Petersaurach, Ansbach	174	Pfrentsch, Vohenstrauß	134	Pörnbach, Pfaffenhofen	29
Petersbuch, Hilpoltstein	190	Pfrombach, Erding	13	Pörndorf, Eggenfelden	49
Petersdorf, Aichach	5	Pfronten-Berg, Füssen	252	Pörrbach, Kaiserslautern	85
Petersglaim, Landshut	58	„ Steinach, Füssen	252	Pösing, Roding	127
Petersgmünd, Schwabach	201	Pfünz, Eichstätt	178	Pöttmes, Aichach	5
Petershausen, Dachau	11	Pfuhl, Neu-Ulm	270	Pötzmes, Mainburg	59
Peterskirchen, Mühldorf	25	Pichl, Aichach	5	Poigen, Stadtamhof	129
„ I (A.-G. Eggenfelden),		„ Ingolstadt	19	Poigham, Griesbach	51
„ Eggenfelden	48	Pichlberg, Eschenbach	110	Poikam, Kelheim	58
„ II (A.-G. Arnstorf),		Piding, Berchtesgaden	8	Poing, Ebersberg	12
„ Eggenfelden	49	Piegendorf, Rottenburg	65	Poldering, Landau a. Is.	57
Petersthal, Sonthofen	276	Pielenhofen, Parsberg	122	Pollanden, Hersbruck	187
Peterswörth, Dillingen	249	„ Stadtamhof	130	Pollanten, Beilngries	104
Pettendorf, Stadtamhof	130	Pielweichs, Deggendorf	46	Pollenfeld, Eichstätt	178
„ Bayreuth	143	Pierheim, Hilpoltstein	189	Polling, Mühldorf	25
Pettenhofen, Ingolstadt	19	Pierling, Traunstein	36	„ Weilheim	40
„ Neumarkt	117	Piesing, Altötting	7	Polsing, Gunzenhausen	185
Pettenreuth, Stadtamhof	130	Pietenfeld, Eichstätt	178	Pommelsbrunn, Hersbruck	187
Pettensiedel, Forchheim	149	Pietling, Laufing	23	Pommer, Forchheim	149
Petting, Laufing	22	Pietzing, Rosenheim	30	Pommersfelden, Höchststadt a. A.	150
				Pondorf, Beilngries	105

Seite

Pondorf, Oberviechtach

121

Regensburg

125

Ponholz, Stadtamhof

130

Poppberg, Sulzbach

131

Poppenbach, Rothenburg o. T.

196

Poppendorf, Pegnitz

162

Poppenhausen, Schweinfurt

241

Poppenlauer, Kissingen

226

Poppenreuth, Kemnath

113

Tirschenreuth

132

Münchberg

159

Poppenricht, Sulzbach

131

Poppenroth, Kissingen

225

Posseck, Kronach

154

Possenheim, Scheinfeld

199

Postau, Landshut

58

Postbauer, Neumarkt

116

Postmünster, Pfarrkirchen

63

Pottenstein, Pegnitz

162

Pottenstetten, Burglengenfeld

107

Potzbach, Rockenhausen

98

Poxau, Dingolfing

47

Poxdorf, Ebermannstadt

147

Forchheim

148

Prackenbach, Viechtach

68

Prackendorf, Neunburg v. W.

118

Prächting, Staffelstein

166

Prag, Passau

62

Prappach, Haßfurt

220

Praßreuth, Wolfstein

73

Pregnitz, Pegnitz

161

Predfling, Beilngries

105

Preißbach, Eschenbach

110

Preith, Eichstätt

178

Prem, Schongau

32

Premach, Krumbach

261

Premberg, Burglengenfeld

107

Premeischi, Waldmünchen

135

Premmerzshofen, Beilngries

105

Premich, Kissingen

225

Preppach, Vohenstrauß

134

Ebern

213

Pressath, Eschenbach

110

Presseck, Stadtsteinach

165

Pressig, Teuschnitz

168

Prettelshofen, Wertingen

278

Pretzabruck, Nabburg

115

Pretzfeld, Ebermannstadt

146

Preunschen, Miltenberg

235

Preuntsfelden, Rothenburg o. T.

196

Prex, Rehau

163

Prichsenstadt, Gerolzhofen

217

Priegendorf, Ebern

213

Prien, Rosenheim

31

Priesendorf, Bamberg II

141

Prinkofen, Mallersdorf

61

Prittibach, Dachau

11

Prittriching, Landsberg

21

Probstried, Kempten

259

Prölsdorf, Haßfurt

220

Prönsdorf, Parsberg

122

Prosdorf, Waldmünchen

135

Proß, Kulmbach

156

Prösselsheim, Kitzingen

228

Prühl, Scheinfeld

199

Prünst, Schwabach

200

Prünstehlbürg, Bogen

45

Prüßberg, Gerolzhofen

216

Prunn, Beilngries

105

Prutting, Rosenheim

30

Puch, Bruck

9

Pfaffenhofen

29

Puchhausen, Dingolfing

47

Puchheim, Bruck

9

Puchschlagen, Dachau

11

Püchersreuth, Neustadt a. W.-N.

119

Pühlheim, Nürnberg

195

Pürgen, Landsberg

21

Pürten, Mühldorf

25

Püscheldorf, Nürnberg

195

Püssensheim, Kitzingen

228

Püttlach, Pegnitz

162

Pullach, München

27

Kelheim

54

Mallersdorf

61

Pullenreuth, Kemnath

112

Pullenried, Oberviechtach

121

Pulling, Freising

15

Punreuth, Kemnath

112

Purk, Bruck

9

Pursruck, Amberg

102

Puschendorf, Höchstädt a. A.

151

Pusselsheim, Gerolzhofen

216

Putzbrunn, München

27

Pyramos, Wasserburg

39

Pyras, Hilpoltstein

189

Pyrbaum, Neumarkt

116

Q.

Queichhambach, Bergzabern

76

Queichheim, Landau i. Pf.

91

Queidersbach, Homburg

82

Quellenreuth, Rehau

163

Querenbach, Tirschenreuth

133

Quirnach, Kusel

88

Quirnheim, Frankenthal

79

R.

Rabelsdorf, Ebern

213

Rabenden, Traunstein

37

Rabeneck, Pegnitz

162

Rabenshof, Hersbruck

188

Rabenstein, Regen

64

Rämkam, Cham

109

Räumlas, Naila

160

Raigering, Amberg

102

Rain, Straubing

67

Neuburg a. D.

269

Raindorf, Regen

64

Cham

109

Rainertshausen, Rottenburg

65

Raisting, Weilheim

40

Raitbach, Pfaffenhofen

29

Raitenbuch, Beilngries

104

Parsberg

122

Weißenburg i. B.

204

Raitenhart, Altötting

6

Raitenhaslach, Altötting

7

Ramberg, Bergzabern

76

Ramerberg, Wasserburg

38

Ramlesreuth, Kemnath

112

Rammelsbach, Kusel

88

Rampoldstetten, Vilsbiburg

69

Ramsach, Landsberg

21

Ramsau, Berchtesgaden

7

Ramsberg, Weißenburg i. B.

205

Ramsdorf, Vilshofen

71

Ramsen, Kirchheimbolanden

87

Ramsenthal, Bayreuth

143

Ramspau, Stadtamhof

130

Ramstein, Homburg

82

Ramsthal, Hammelburg

219

Randeck, Kelheim

53

Randelsried, Aichach

5

Randersacker, Würzburg

243

Randling, Pfarrkirchen

63

Ranfels, Grafenau

50

Ranna, Eschenbach

111

Rannersdorf, Waldmünchen

135

Rannungen, Kissingen

226

Ranoldsberg, Mühldorf

25

Ransbach, Neumarkt

117

Ranschbach, Landau i. Pf.

91

Ransweiler, Rockenhausen

96

Ranzenthal, Eschenbach

111

Rappershausen, Mellrichstadt

234

Rapperszell, Eichstätt

179

Rapperzell, Aichach

5

Rappetenreuth, Stadtsteinach

165

Rappoltengrün, Teuschnitz

169

Rasch, Nürnberg

195

Raßberg, Passau

62

Raßbreuth, Wegscheid

72

Rathskirchen, Kusel

90

Rathsmannsdorf, Vilshofen

70

Rathsweller, Kusel

88

Rattelsdorf, Staffelstein

166

Rattenberg, Bogen

45

Rattenkirchen, Mühldorf

25

Rattiszell, Bogen

45

Ratzenhofen, Mainburg

59

Ratzenwinden, Ansbach

174

Ratzing, Wolfstein

73

Raubersried, Schwabach

200

Rauberweiherhaus, Neunburg v. W.

118

Rauenbuch, Ansbach

174

Rauenzell, Feuchtwangen

182

Rauhenzell, Sonthofen

276

Raumetengrün, Wunsiedel

170

Raunertshofen, Neu-Ulm

271

Rauschenberg, Neustadt a. A.

192

Rechberg, Parsberg

123

Rechberggreuthen, Günzburg

254

Recheldorf, Ebern

213

Rechertsried, Viechtach

68

Rechtenbach, Bergzabern

75

Lohr

231

Rechtis, Kempten

259

Rechtmehring, Wasserburg

39

Reckendorf, Ebern

213

Reckenneusig, Ebern

213

Reckertshausen, Hofheim

222

Rederzhhausen, Friedberg

17

Rednitzhembach, Schwabach

200

Redwitz a. Rodach, Lichtenfels

157

(Markt-Redwitz) Wunsiedel

169

Regelsbach, Schwabach

200

Regen, Regen

64

Regendorf, Stadtamhof

130

Regenpeilstein, Roding

127

Regensburg, Unm. Stadt

101

Regenstauf, Stadtamhof

130

Regenthal, Pegnitz

162

Regnitzlosau, Rehau

163

Rehau, Rehau

163

Donauwörth

251

Rehberg, Wolfstein

73

Rehborn, Rockenhausen

97

Rehling, Aichach

5

Rehlingen, Weißenburg i. B.

205

Rehweiler, Kusel

88

Gerolzhofen

217

Reibersdorf, Straubing

67

Reichardtshausen, Miltenberg

235

Reichau, Illertissen

256

Reichelsdorf, Schwabach

200

Reichenbach, Homburg

82

Roding

127

	Seite		Seite		Seite
Reichenbach, Stadtsteinach	165	Rentweinsdorf, Ebern	213	Rieneck, Gemünden	214
" Teuschnitz	168	Repperndorf, Kitzingen	227	Rieschweiler, Zweibrücken	99
" Dinkelsbühl	177	Rettenbach, Schrobenhausen	33	Rieshofen, Eichstätt	179
" Alzenau	208	" Wasserburg	38	Rieß, Passau	62
" Kissingen	226	" Regensburg	125	Riggau, Eschenbach	110
" Kaufbeuren	257	" Günzburg	253	Riglasreuth, Kemnath	113
Reichenberg, Pfarrkirchen	63	" Oberdorf	274	Rimbach, Dingolfing	47
" Würzburg	243	Rettenberg, Sonthofen	276	" Eggenfelden	48
Reicheneibach, Eggenfelden	48	Rettenbergen, Augsburg	247	" Kötzing	55
Reichenhall siehe Bad Reichenhall	8	Rettern, Forchheim	148	" Gerolzhofen	216
Reichenkirchen, Erding	13	Rettersheim, Marktheidenfeld	232	Rimlas, Berneck	145
Reichenschwand, Hersbruck	187	Retzbach, Karlstadt	223	Rimpar, Würzburg	243
Reichersbeuern, Tölz	35	Retzendorf, Ansbach	175	Rimschweiler, Zweibrücken	99
Reichersdorf, Freising	16	Retzstadt, Karlstadt	223	Rimsting, Rosenheim	31
" Miesbach	23	Reuchelheim, Karlstadt	224	Rinchnach, Regen	64
" Landau a. Is.	57	Reundorf, Bamberg II	141	Rinchnachmündt, Regen	64
Reicherstein, Neuburg a. D.	269	" Lichtenfels	157	Ringham, Laufen	22
Reichertshausen, Freising	16	Reupelsdorf, Gerolzhofen	216	Rinnenthal, Friedberg	17
" Pfaffenhofen	28	Reusch, Uffenheim	202	Rinnthal, Bergzabern	76
Reichertshausen, Wasserburg	39	Reuschbach, Homburg	82	Ristfeucht, Berchtesgaden	8
Reichertshofen, Ingolstadt	19	Reußendorf, Brückenau	211	Rittersbach, Schwabach	201
" Neumarkt	116	Reut, Pfarrkirchen	63	Rittershausen, Ochsenfurt	240
" Schwabmünchen	276	Reutern, Griesbach	51	Rittersheim, Kirchheimbolanden	87
Reichertswinn, Parsberg	122	" Gunzenhausen	185	Rittsteig, Kötzing	55
Reichling, Schongau	32	" Zusmarshausen	279	Ritzisried, Illertissen	255
Reichmannsdorf, Bamberg II	142	Reuth b. Kastl, Kemnath	213	Rockenbach, Neustadt a. A.	192
Reichmannshausen, Schweinfurt	241	" b. Erbend., Kemnath	112	Rockenhausen, Rockenhausen	96
Reicholdgrün, Wunsiedel	170	" Forchheim	113	Rockolding, Pfaffenhofen	29
Reicholzried, Kempten	259	" Kronach	148	Rodalben, Pirmasens	94
Reichsthal, Kusel	90	" a. Wald, Weißenburg i. B.	154	Roden, Marktheidenfeld	232
Reichstorf, Landau a. Is.	57	" (unter Neuhaus),	204	Rodenbach, Kaiserslautern	85
Reifenberg, Zweibrücken	99	" Weißenburg i. B.	205	" Kirchheimbolanden	87
" Ebermannstadt	146	Reutin, Lindau	262	" Lohr	231
Reiffelbach, Kusel	89	Reutti, Neu-Ulm	270	Rodenzenreuth, Tirschenreuth	133
Reimlingen, Nördlingen	272	Reyersbach, Mellrichstadt	234	Rodesgrün, Naila	160
Reinersdorf, Höchststadt a. A.	151	Rezelsdorf, Höchststadt a. A.	151	Rodheim, Uffenheim	202
Reinhardshofen, Neustadt a. A.	192	Rhanwaling, Cham	109	Roding, Roding	127
Reinhardtsrieth, Vohenstrauß	134	Rheingönheim, Ludwigshafen a. Rh.	92	Röbersdorf, Bamberg II	141
Reinhartshausen, Augsburg	247	Rheinzabern, Gernersheim	80	Röckenhof, Erlangen	180
Reinhartshofen, Schwabmünchen	276	Rhodt, Landau i. Pf.	92	Röckenhofen, Hilpoltstein	190
Reinhartsried, Oberdorf	275	Richelbach, Miltenberg	235	Röckenricht, Sulzbach	131
Reinhausen, Stadtamhof	129	Rieblingen, Wertingen	278	Röckersbühl, Neumarkt	116
Reinheim, Skt. Ingbert	84	Ried, Dachau	11	Röckingen, Dinkelsbühl	177
Reinwarzhofen, Hilpoltstein	190	" Friedberg	17	Rödelmaier, Neustadt a. S.	236
Reipoltskirchen, Kusel	89	" Cham	109	Rödelsee, Kitzingen	227
Reisbach, Dingolfing	47	" Donauwörth	251	Rödersheim, Dürkheim	77
Reisch, Landsberg	21	" Günzburg	254	Rödlas, Forchheim	149
Reischach, Altötting	6	" Krumbach	261	Rödlas, Mellrichstadt	234
Reischenbach, Altötting	6	" Neuburg a. D.	267	Rödingen, Günzburg	254
Reischenhart, Rosenheim	30	" Zusmarshausen	279	Rögling, Donauwörth	251
Reisensburg, Günzburg	253	Riedelberg, Zweibrücken	99	Röhrmoos, Dachau	11
Reislas, Bayreuth	144	Rieden, Friedberg	17	Röhrnbach, Wolfstein	73
Reißing, Kelheim	53	" Landsberg	21	Röllbach, Obernburg	238
" Straubing	67	" Amberg	102	Röllfeld, Obernburg	238
Reistenhausen, Marktheidenfeld	233	" Nürnberg	195	Römershag, Brückenau	211
Reistingen, Dillingen	248	" Karstadt	224	Römershofen, Haßfurt	220
Reit im Winkl, Traunstein	36	" Füssen	252	Röthenbach, Kemnath	113
Reitenbuch, Zusmarshausen	279	" a. Kötz, Günzburg	253	" Wunsiedel	170
Reiterswiesen, Kissingen	225	" Kaufbeuren	257	" Hersbruck	188
Reith, Dingolfing	47	Riedenburger, Beilngries	105	" Nürnberg	195
" Hammelburg	218	Riedenheim, Ochsenfurt	240	" bei Schweinau,	200
Reitsch, Kronach	154	Riedensheim, Neuburg a. D.	267	" bei Skt. Wolfgang,	200
Reitzenstein, Naila	160	Rieder, Oberdorf	274	" Schwabach	200
Reizendorf, Pegnitz	162	Riedering, Rosenheim	30	" Lindau	262
Reisberg, Kusel	90	Riedern, Miltenberg	235	Röthlein, Schweinfurt	241
Remlingen, Marktheidenfeld	232	Riedhausen, Günzburg	253	Röttbach, Marktheidenfeld	232
Remnatsried, Oberdorf	274	Riedheim, Günzburg	253	Röttenbach, Höchststadt a. A.	151
Remshart, Günzburg	253	" Neuburg a. D.	269	" Hilpoltstein	189
Rengersbrunn, Gemünden	214	Riedling, Straubing	67	Röttingen, Ochsenfurt	240
Rengersdorf, Landau a. Is.	57	Riedlingen, Donauwörth	250	Rötz, Waldmünchen	135
Rengersricht, Neumarkt	116	Riedsend, Wertingen	278	Roggen, Wertingen	278
Rennertshofen, Illertissen	255	Riegsee, Weilheim	40	Roggenstein, Vohenstrauß	134
" Neuburg a. D.	267	Riekofen, Regensburg	124	Rogging, Regensburg	124
Rennhofen, Neustadt a. A.	192				

	Seite
Roggling, Eggenfelden	48
Rohr, Pfaffenhofen	28
„ Kelheim	51
„ Schwabach	200
Rohrbach, Friedberg	17
„ Pfaffenhofen	29
„ Bergzabern	75
„ Skt. Ingbert	84
„ Burglengenfeld	107
„ Karlstadt	223
„ Neuburg a. D.	267
„ Nördlingen	272
Rohrdorf, Rosenheim	30
Rohrenfels, Neuburg a. D.	267
Rohlfhofen, Hersbruck	188
Rommelsried, Zusmarshausen	279
Ronheim, Donauwörth	250
Ronhof, Fürth	183
Ronsberg, Oberdorf	275
Ronsolden, Parsberg	122
Rosall, Tirschenreuth	132
Roschau, Neustadt a. W.-N.	119
Roschbach, Landau i. Pf.	92
Roschlaub, Bamberg I	140
Rosenau, Grafenau	50
Rosenbach, Erlangen	180
Rosenberg, Wasserburg	39
„ Sulzbach	131
Rosenheim, Unm. Stadt	2
Rosenhof, Regensburg	124
Rosenkopf, Homburg	81
Roßbach, Friedberg	17
„ Mühldorf	25
„ Eggenfelden	49
„ Kusel	90
„ Neustadt a. A.	192
„ Brückenau	211
„ Obernburg	238
Roßbrunn, Würzburg	243
Roßdorf, Laufen	22
„ am Forst, Bamberg I	138
Roßendorf, Fürth	183
Roßhaupten, Füssen	252
„ Günzburg	254
Roßholz, Rosenheim	30
Roßlach, Kronach	154
Roßrieth, Mellrichstadt	234
Roßstadt, Haßfurt	220
Roßstall, Fürth	183
Roth, Kusel	89
„ Lichtenfels	157
„ Feuchtwangen	182
„ Schwabach	201
„ Kissingen	226
„ Mellrichstadt	234
„ Neu-Ulm	271
Rothaurach, Schwabach	201
Rothausen, Königshofen	230
Rothenberg, Staffelstein	167
Rothenbruck, Eschenbach	111
Rothenbuch, Lohr	231
Rothenbügl, Parsberg	123
Rothenburg o. Tauber, Unm. Stadt	172
Rothenfels, Lohr	231
Rothenkirchen, Teuschnitz	168
Rothenrain, Brückenau	211
Rothensand, Bamberg II	141
Rothenstadt, Neustadt a. W.-N.	120
Rothenstein, Weißenburg i. B.	206
Rothhausen, Kissingen	226
Rothmannsthal, Lichtenfels	157
Rothselberg, Kusel	90
Rott, Landsberg	21
„ a. Inn, Wasserburg	38

	Seite
Rottach, Miesbach	48
Rottau, Traunstein	36
Rottbach, Bruck	9
Rottenbauer, Würzburg	243
Rottenberg, Alzenau	209
Rottenbuch, Schongau	32
Rottenburg, Rottenburg	66
Rottendorf, Nabburg	115
„ Oberviechtach	121
„ Würzburg	243
Rotteneß, Pfaffenhofen	29
Rottersdorf, Deggendorf	46
Rottershausen, Kissingen	226
Rothalmünster, Griesbach	52
Roxheim, Frankenthal	78
Rubenheim, Skt. Ingbert	84
Ruchheim, Ludwigshafen a. Rh.	92
Rudelstetten, Nördlingen	272
Rudendorf, Ebern	214
Rudenshofen, Parsberg	122
Ruderatshofen, Oberdorf	274
Ruderting, Passau	62
Rudertshausen, Mainburg	59
Rudertshofen, Beilngries	104
Rudletzholz, Hilpoltstein	189
Rudlfing, Freising	15
Rudolphskirchen, Kusel	90
Rudolphstein, Hof	152
Rudolphshofen, Uffenheim	202
Rück, Obernburg	238
Rückersbach, Alzenau	208
Rückersdorf, Hersbruck	188
Rückersrieth, Vohenstrauß	134
Rückholz, Füssen	252
Rückstetten, Laufen	22
Rüdenau, Miltenberg	235
Rüdenhausen, Gerolzhofen	217
Rüdenswinden, Mellrichstadt	234
Rüdisbronn, Uffenheim	203
Rügheim, Hofheim	222
Rüglan, Ansbach	174
Rüghofen, Gerolzhofen	216
Rühlingstetten, Dinkelsbühl	176
Rülzheim, Gernersheim	80
Rüsselbach, Forchheim	149
Rüssenbach, Ebermannstadt	146
Rüssingen, Kirchheimbolanden	87
Rütschenhausen, Karlstadt	224
Rugendorf, Stadtsteinach	165
Ruhmannsdorf, Viechtach	68
Ruhmannsfelden, Viechtach	68
Ruhpolding, Traunstein	36
Ruhstorf, Eggenfelden	49
„ Griesbach	51
Rumbach, Pirmasens	94
Rumeltshausen, Dachau	11
Rundelshausen, Schweinfurt	242
Runding, Cham	109
Ruppertsberg, Neustadt a. H.	93
Ruppertsecken, Rockenhausen	96
Ruppertshütten, Lohr	231
Ruppertskirchen, Eggenfelden	49
Ruppertsweiler, Pirmasens	94
Ruppertszell, Aichach	5
Ruppmannsburg, Hilpoltstein	190
Rupprechtsreuth, Neustadt a. W.-N.	120
Ruprechtsberg, Vilsbiburg	69
Ruthmannsweiler, Scheinfeld	199
Rutweiler a. Glan (A.-G. Kusel), Kusel	88
„ a. d. Lauter (A.-G. Wolfstein), Kusel	90

	Seite
S.	
Saal, Kelheim	53
„ Kusel	88
„ a. Saale, Königshofen	230
Saaldorf, Laufen	22
Saallhaupt, Kelheim	53
Saalsdorf, Pirmasens	95
Sachrang, Rosenheim	31
Sachsbad, Feuchtwangen	182
Sachsen, Ansbach	175
Sachsenhof, Ebermannstadt	147
Sachsenham, Griesbach	51
Sachsenheim, Gemünden	214
Sachsenkam, Tölz	35
Sachsenried, Schongau	32
Sack, Fürth	183
Sackenbach, Lohr	231
Sackenried, Viechtach	68
Sachsenheim, Ochsenfurt	240
Saffershausen, Griesbach	52
Sailauf, Aschaffenburg	210
Sailershausen, Haßfurt	220
Sainbach, Aichach	5
Salching, Straubing	67
Saldenburg, Grafenau	50
Salgen, Mindelheim	265
Salksdorf, Vilsbiburg	69
Sallach, Eggenfelden	48
„ Mallersdorf	61
„ Neuburg a. D.	269
Sallern, Stadtmhof	129
Sallingberg, Kelheim	54
Salmanskirchen, Erding	13
„ Mühldorf	25
Salmdorf, München	27
Salmsdorf, Ebern	214
Saltendorf, Burglengenfeld	107
„ Nabburg	115
Salvator, Griesbach	51
Salz, Neustadt a. S.	236
Salzberg, Berchtesgaden	8
Salzburghofen, Laufen	22
Salzweg, Passau	62
Sambach, Kaiserslautern	86
„ Höchststadt a. A.	150
Samenheim, Gunzenhausen	186
Sand, Homburg	83
„ Haßfurt	221
Sandbach, Passau	62
Sandberg, Neustadt a. S.	237
Sandelzhausen, Mainburg	59
Sandersdorf, Beilngries	105
Sandharlanden, Kelheim	54
Sanding, Regensburg	124
Sandizell, Schrobenhausen	33
Sands, Mellrichstadt	234
Sandsbach, Rottenburg	66
Sanspareil, Kulmbach	156
Sappenfeld, Eichstätt	178
Sarching, Regensburg	124
Sassanfahrt, Bamberg II	141
Sassendorf, Bamberg I	140
Sassenreuth, Eschenbach	110
Sattelberg, Schrobenhausen	33
Sattelbogen, Cham	109
Sattelpfeilstein, Cham	109
Sattlern, Eggenfelden	49
Sauerhof, Münchberg	159
Sauerlach, Wolftratshausen	42
Sauernheim, Ansbach	175
Saulburg, Bogen	45
Saulengrain, Mindelheim	265
Saulgrub, Schongau	32

	Seite
Sausenheim, Frankenthal	79
Sausenhofen, Gunzenhausen	185
Schabringen, Dillingen	248
Schachendorf, Cham	109
Schaching, Deggendorf	46
Schadenreuth, Kemnath	113
Schäferei, Waldmünchen	135
Schäftail, Donauwörth	250
Schäftlarn, Wolfratshausen	42
Schaffhausen, Nördlingen	272
Schafshill, Beilngries	106
Schafflach, Miesbach	23
Schaibing, Wegscheid	72
Schaidt, Gernersheim	80
Schaippach, Gemünden	214
Schaitdorf, Beilngries	106
Schalkham, Vilsbiburg	69
Schalkhausen, Ansbach	174
Schalldorf, Ebersberg	12
„ Pfarrkirchen	63
Schallfeld, Gerolzhofen	216
Schallodenbach, Kaiserslautern	86
Schambach, Wasserburg	38
„ Kelheim	53
„ Straubing	67
„ Weißenburg i. B.	206
Schamelsberg, Bayreuth	143
Schamhaupten, Beilngries	106
Schammelsdorf, Bamberg I	139
Schatzhofen, Landshut	58
Schauenstein, Naila	160
Schauerberg, Pirmasens	95
„ Neustadt a. A.	193
Schauerheim, Neustadt a. A.	192
Schauernheim, Ludwigshafen a. Rh.	92
Schedderndorf, Bamberg I	140
Scheffau, Berchtesgaden	8
„ Lindau	262
Scheibenhart, Gernersheim	80
Scheidegg, Lindau	262
Scheinfeld, Scheinfeld	199
Schelldorf, Eichstätt	179
Schellenbach, Krumbach	261
Schellenberg Land, Berchtesgaden	8
„ Markt, Berchtesgaden	8
Schellert, Neustadt a. A.	192
Schellweiler, Kusel	88
Scheppach, Günzburg	254
Schernau, Kitzingen	228
Schernfeld, Eichstätt	178
Scherstetten, Schwabmünchen	276
Scheßlitz, Bamberg I	140
Scheuring, Landsberg	21
Scheyern, Pfaffenhofen	28
Schiefweg, Wolfstein	73
Schierling, Mallersdorf	61
Schiersfeld, Rockenhausen	97
Schießen, Neu-Ulm	271
Schifferstadt, Speyer	98
Schildthurn, Pfarrkirchen	63
Schillertswiesen, Roding	127
Schillingsfürst, Rothenburg o. T.	197
Schillwitzried, Pfaffenhofen	29
Schiltberg, Aichach	5
Schiltern, Wasserburg	39
Schimborn, Alzenau	208
Schimmelbach, Wolfstein	73
Schimmendorf, Kulmbach	155
Schindhard, Pirmasens	94
Schippach, Miltenberg	235
„ Obernburg	238
Schirmitz, Neustadt a. W.-N.	120
Schirnding, Wunsiedel	170
Schirnsdorf, Höchstadt a. A.	150

	Seite
Schirradorf, Kulmbach	156
Schlackenreuth, Stadtsteinach	165
Schlag, Grafenau	50
„ Regen	64
Schlaifhausen, Forchheim	148
Schlammersdorf, Eschenbach	110
„ Forchheim	148
Schlatte, Neustadt a. W.-N.	119
Schlitzendorf, Viechtach	68
Schlauersbach, Ansbach	175
Schleching, Traunstein	36
Schleefeld, Wasserburg	39
Schleerieth, Schweinfurt	242
Schlegel, Hof	152
Schlegelsberg, Memmingen	264
Schlehdorf, Weilheim	40
Schlicht, Wasserburg	38
„ Amberg	103
Schliersee, Miesbach	23
Schlimpshof, Kissingen	225
Schlingen, Kaufbeuren	257
Schlipps, Freising	15
Schlipshaus, Augsburg	247
Schlockenau, Stadtsteinach	165
Schloßberg, Hilpoltstein	189
Schlottenhof, Wunsiedel	171
Schlüsselfeld, Höchstadt a. A.	150
Schlungenhof, Gunzenhausen	185
Schmachtenberg, Haßfurt	221
„ Obernburg	238
Schmähingen, Nördlingen	272
Schmalenberg, Pirmasens	95
Schmalwasser, Neustadt a. S.	237
Schmatzhausen, Rottenburg	66
Schmeilsdorf, Kulmbach	155
Schmidgaden, Nabburg	115
Schmidham, Griesbach	51
Schmidmühlen, Burglengenfeld	107
Schmidtstadt, Sulzbach	131
Schmiechen, Landsberg	21
Schmiedorf, Eggenfelden	49
Schmittshausen, Zweibrücken	99
Schmittweiler, Homburg	83
„ Kusel	89
Schmölz, Kronach	154
Schnabelwaid, Pegnitz	161
Schnackenwerth, Schweinfurt	242
Schnaid, Forchheim	148
„ Kronach	154
Schnaitsee, Traunstein	37
Schnaittach, Hersbruck	188
Schnaittenbach, Amberg	102
Schnarchenreuth, Hof	152
Schnauppach, Wasserburg	39
Schneckenhausen, Kaiserslautern	86
Schneckenhofen, Günzburg	253
Schneckenlohe, Kronach	154
Schneeberg, Oberviechtach	121
„ Miltenberg	235
Schneidhart, Kelheim	53
Schneitweg, Stadtamhof	130
Schnellmannskreit, Aichach	5
Schnepfenbach, Kitzingen	228
Schnepfenreuth, Fürth	183
Schneppenbach, Alzenau	209
Schney, Lichtenfels	157
Schnodsenbach, Scheinfeld	199
Schnufenhofen, Beilngries	104
Schnuttenbach, Günzburg	254
Schobdach, Dinkelsbühl	177
Schöffau, Weilheim	40
Schöffelding, Landsberg	21
Schöfnew, Grafenau	50
Schöllang, Sonthofen	276

	Seite
Schöllkrippen, Alzenau	209
Schöllnach, Deggendorf	46
Schönach, Regensburg	124
Schönanger, Grafenau	50
Schöna, Berchtesgaden	8
„ I. Eggenfelden	49
„ II. Eggenfelden	49
„ Viechtach	68
„ Pirmasens	94
„ Oberviechtach	121
„ Eichstätt	178
„ Neustadt a. S.	237
Schönbach, Aichach	5
„ Haßfurt	221
Schönberg, Mühldorf	25
„ Schongau	32
„ Wasserburg	38
„ Grafenau	50
„ Wegscheid	72
„ Stadtamhof	130
„ Hersbruck	188
Schönborn, Rockenhausen	96
Schönbrunn, Dachau	11
„ Wasserburg	39
„ Landshut	58
„ Wolfstein	73
„ Neustadt a. W.-N.	119
„ Bamberg II	142
„ Staffelstein	166
„ Wunsiedel	169
„ Eichstätt	179
„ Haßfurt	221
Schönderling, Brückenau	211
Schönebach, Zusmarshausen	279
Schöneberg, Mindelheim	265
Schönerberg, Homburg	83
„ Günzburg	254
Schönesberg, Neuburg a. D.	269
Schönfeld, Ebermannstadt	147
„ Eichstätt	178
Schönlicht, Tirschenreuth	132
Schöngesing, Bruck	9
Schöngras, Roding	127
Schönhaid, Tirschenreuth	133
Schönhafen, Stadtamhof	129
Schönkirch, Tirschenreuth	132
Schönleiten, Aichach	5
„ Stadtamhof	130
Schönrain, Tölz	35
Schönreuth, Kemnath	113
Schönsee, Oberviechtach	121
Schönstein, Bogen	45
Schönthal, Waldmünchen	135
Schönwald, Rehau	164
Schollbrunn, Marktheidenfeld	233
Schonderfeld, Gemünden	214
Schondra, Brückenau	211
Schongau, Schongau	32
Schonstett, Wasserburg	38
Schonungen, Schweinfurt	241
Schopfloch, Dinkelsbühl	176
Schopflohe, Nördlingen	273
Schopp, Pirmasens	95
Schorkendorf, Staffelstein	167
Schorn, Neuburg a. D.	269
Schorndorf, Cham	109
Schornweisach, Neustadt a. A.	192
Schottenstein, Staffelstein	167
Schrattenbach, Kempten	259
Schrattenhofen, Nördlingen	272
Schraudenbach, Schweinfurt	242
Schretzhelm, Dillingen	248
Schrobenhausen, Schrobenhausen	33
Schrollbach, Homburg	82

	Seite		Seite		Seite
Schützing, Altötting	7	Schwesendorf, Rehau	163	Sieheldingen, Landau i. Pf.	91
Schützendorf, Hilpoltstein	190	Schwiffling, Landsberg	21	Siebnach, Mindelheim	266
Schwabach, Unm. Stadt	172	Schwimbach, Hilpoltstein	190	Siedelbach, Neustadt a. A.	193
Schwabbruck, Schongau	32	Schwimmbach, Straubing	67	Siegelbach, Kaiserslautern	85
Schwabegg, Schwabmünchen	276	Schwindegg, Mühldorf	25	Siegenburg, Kelheim	54
Schwabelweis, Stadtlhof	129	Schwindkirchen, Mühldorf	25	Siegendorf, Gerolzhofen	217
Schwaben, Ebersberg	12	Schwörsheim, Nördlingen	273	Siegenhofen, Amberg	102
Schwabhausen, Dachau	11	Schwürbitz, Lichtenfels	157	Siegenstein, Roding	127
„ Landsberg	21	Sechsthal, Haßfurt	220	Siegersdorf, Bogen	45
Schwabmühlhausen, Schwab-		See, Burglengenfeld	107	„ Hersbruck	188
„ münchen	276	„ Parsberg	122	Siegertsbrunn, München	27
Schwabmünchen, Schwabmünchen	276	Seebach, Deggendorf	46	Siegershofen, Schwabmünchen	276
Schwabniederhofen, Schongau	32	„ Dürkheim	77	Siegritz, Kemnath	113
Schwabsoien, Schongau	32	Seebarn, Neunburg v. W.	118	„ Ebermannstadt	146
Schwabsroth, Rothenburg o. T.	196	Sebruck, Traunstein	37	Siefenbach, Aichach	5
Schwabstetten, Beilngries	106	Seeg, Füssen	252	Sigl, Amberg	103
Schwabthal, Staffelstein	166	Seehausen, Weilheim	40	Sigmarszell, Lindau	262
Schwärzdorf, Kronach	154	Seelach, Kronach	154	Sigmertshausen, Dachau	11
Schwärzelbach, Hammelburg	218	Seelen, Kusel	90	Sigras, Amberg	103
Schwaig, Kelheim	54	Seelig, Ebermannstadt	147	Silberbach, Hof	152
„ Nürnberg	194	Seenheim, Uffenheim	202	„ Rehau	164
Schwaigen, Garmisch	18	Seon, Traunstein	37	Silheim, Neu-Ulm	270
Schwaighausen, Memmingen	264	Seeshaupt, Weilheim	40	Sillertshausen, Freising	16
Schwand, Neustadt a. W.-N.	119	Seestall, Kaufbeuren	258	Siltz, Bergzabern	76
„ Oberviechtach	121	Seglohe, Nördlingen	273	Simbach, Eggenfelden	49
„ Stadtsteinach	165	Segnitz, Kitzingen	228	„ a. Inn, Pfarrkirchen	63
„ Schwabach	200	Segringen, Dinkelsbühl	176	Simmelsdorf, Hersbruck	188
Schwandorf, Burglengenfeld	108	Seibelsdorf, Stadtsteinach	165	Simmerberg, Lindau	262
Schwanenkirchen, Deggendorf	46	Seibersdorf, Schrobenhausen	33	Simmershofen, Uffenheim	202
Schwanfeld, Schweinfurt	242	Seiboldsdorf, Neuburg a. D.	268	Simonshofen, Hersbruck	188
Schwangau, Füssen	252	Seidelsdorf, Dinkelsbühl	176	Simten, Pirmasens	94
Schwanhausen, Königshofen	230	Seidwitz, Pegnitz	161	Sinbronn, Dinkelsbühl	176
Schwanheim, Bergzabern	76	Seifertshofen, Krumbach	261	Sindelsdorf, Weilheim	40
Schwarzach, Bogen	44	Seifriedsburg, Gemünden	215	Sindersdorf, Hilpoltstein	189
„ Deggendorf	46	Seigendorf, Bamberg I	139	Sindlbach, Neumarkt	117
„ Nabburg	115	Seinsheim, Kitzingen	229	Singenbach, Schrobenhausen	33
„ Kulmbach	155	Seitenbach, Bayreuth	143	Singenrain, Brückenau	211
Schwarzenau, Kitzingen	228	Seitendorf, Ansbach	175	Sinning, Neuburg a. D.	268
Schwarzenbach, Neustadt a. W.-N.	119	Seitenthal, Eschenbach	110	Sinzendorf, Waldmünchen	135
„ Tirschenreuth	132	Selb, Rehau	164	Sinzing, Stadtmhof	129
„ Höchststadt a. A.	150	Selbitz, Naila	160	Sippersfeld, Rockenhausen	98
„ a. Saale, Hof	152	Selchenbach, Kusel	88	Sirchenried, Friedberg	17
„ a. Wald, Naila	160	Selgenstadt, Gunzenhausen	185	Sittelsdorf, Rottenburg	66
„ Nürnberg	195	Seligenporten, Neumarkt	116	Sittenbach, Friedberg	18
Schwarzenberg, Kötzing	55	Selsingstadt, Hilpoltstein	189	Sitters, Rockenhausen	97
Schwarzenbruck, Nürnberg	195	Sembach, Rockenhausen	98	Sixtnitgern, Friedberg	18
Schwarzenek, Neuburg v. W.	118	Semerskirchen, Rottenburg	66	Soden, Obernburg	238
Schwarzenfeld, Nabburg	115	Sendelbach, Hersbruck	187	Söchtenau, Rosenheim	30
Schwarzenreuth, Kemnath	113	„ Ebern	214	Söcking, Starnberg	34
Schwarzenstein, Naila	160	„ Lohr	231	Söldenau, Vilshofen	70
Schwarzentonhausen, Parsberg	123	Senden, Neu-Ulm	271	Söllhuben, Rosenheim	30
Schwarzhofen, Neuburg v. W.	118	Sengenbühl, Cham	109	Söllitz, Nabburg	115
Schwebenried, Karlstadt	224	Sengenthal, Neumarkt	116	Sömmersdorf, Schweinfurt	242
Schwebheim, Uffenheim	203	Sengkofen, Regensburg	124	Solar, Hilpoltstein	189
„ Schweinfurt	241	Sennfeld, Schweinfurt	241	Solla, Grafenau	50
Schwedelbach, Kaiserslautern	85	Serkendorf, Staffelstein	166	Sollbach, Roding	127
Schwegenheim, Gernersheim	79	Serrfeld, Königshofen	230	Sollern, Beilngries	106
Schweigen, Bergzabern	75	Seßlach, Staffelstein	167	Solln, München	27
Schweighofen, Bergzabern	75	Seubelsdorf, Lichtenfels	157	Sollngriesbach, Beilngries	104
Schweinbach, Rottenburg	66	Seubersdorf, Parsberg	122	Solnhofen, Weißenburg i. B.	206
Schweinersdorf, Freising	16	„ Neustadt a. A.	193	Sommerach, Gerolzhofen	216
Schweinfurt, Unm. Stadt	207	Seubrigshausen, Kissingen	226	Sommerau, Obernburg	238
Schweinheim, Aschaffenburg	210	Seuckendorf, Fürth	184	Sommerhausen, Ochsenfurt	239
Schweinsdorf, Rothenburg o. T.	196	Seugast, Amberg	103	Sommerkahl, Alzenau	209
Schweinshaupten, Hofheim	222	Seulbitz, Bayreuth	143	Sommersdorf, Feuchtwangen	182
Schweinspoint, Donauwörth	251	„ Münchberg	159	Sonderheim, Dillingen	248
Schweisdorf, Bamberg I	140	Seußen, Wunsiedel	171	Sonderhofen, Ochsenfurt	240
Schweisweiler, Rockenhausen	98	Seußling, Bamberg II	141	Sondernau, Neustadt a. S.	237
Schweitenkirchen, Pfaffenhofen	28	Seuversholz, Eichstätt	178	Sondernheim, Gernersheim	79
Schweix, Pirmasens	94	Seyboldsdorf, Vilsbiburg	69	Sondernöhe, Ansbach	174
Schwemmelbach, Karlstadt	224	Seybothenreuth, Bayreuth	144	Sondersfeld, Neumarkt	116
Schwend, Sulzbach	131	Seyweiler, Zweibrücken	100	Sondheim, Mellrichstadt	234
Schwenenbach, Dillingen	248	Sichersreuth, Wunsiedel	169	Sonnen, Wegscheid	72
Schwenningen, Dillingen	248	Sickershausen, Kitzingen	227	Sonnenried, Neuburg v. W.	118

	Seite		Seite		Seite
Sontheim, Memmingen	264	Steegen, Homburg	82	Sterpersdorf, Höchststadt a. A.	150
" Wertingen	278	" Waldmünchen	135	Stettbach, Schweinfurt	242
Sonthofen, Sonthofen	276	Steffing, Roding	128	Stettberg, Rothenburg o. T.	196
Sophienthal, Bayreuth	144	Stegaurach, Bamberg II	141	Stetten, Kirchheimbolanden	87
Soyen, Wasserburg	38	Stegenthumbach, Eschenbach	110	" Lichtenfels	157
Spalt, Schwabach	201	Stein, Traunstein	37	" Gunzenhausen	185
Spardorf, Erlangen	180	" Bergzabern	76	" Karlstadt	223
Sparneck, Münchberg	159	" Nabburg	115	" Mindelheim	265
Spatzenhausen, Weilheim	40	" Nürnberg	194	Stettenhofen, Augsburg	247
Speichersdorf, Kemnath	113	" Sonthofen	277	Stettfeld, Haßfurt	221
Speicherz, Brückenau	211	Steinach, Straubing	67	Stiefenhofen, Sonthofen	277
Speikern, Hersbruck	188	" Rothenburg o. T.	196	Stierbaum, Beilngries	104
Speinshart, Eschenbach	110	" a. Saale, Kissingen	226	Stierberg, Pegnitz	162
Spesbach, Homburg	82	Steinalben, Pirmasens	95	Stierhöfsetten, Scheinfeld	199
Speyer, Speyer	98	Steinamwasser, Eschenbach	111	Stillnau, Dillingen	248
Spielberg, Vohenstrauß	134	Steinbach, Bruck	9	Stilzendorf, Rothenburg o. T.	197
" Waldmünchen	135	" Tölz	55	Stirn, Weißenburg i. B.	205
" Rehau	164	" Mainburg	59	Stobersreuth, Hof	152
" Gunzenhausen	186	" Homburg	83	Stockborn, Kaiserslautern	85
Spies, Pegnitz	161	" Rockenhausen	98	Stockensau, Aichach	5
Spirkelbach, Bergzabern	76	" a. d. Haide, Teuschnitz	168	Stockheim, Kronach	154
Spöck, Mindelheim	266	" a. Wald, Teuschnitz	168	" Mellrichstadt	234
Staadorf, Beilngries	106	" Teuschnitz	169	" Mindelheim	266
Stachesried, Kötzing	56	" Fürth	184	Stockstadt, Aschaffenburg	210
Stackendorf, Bamberg I	139	" Aschaffenburg	210	Stöckach, Forchheim	149
Stadel, Wasserburg	39	" Haßfurt	221	" Hofheim	222
" Staffelstein	166	" Lohr	231	Stöckelsberg, Neumarkt	117
" Feuchtungen	182	" Würzburg	243	Störnstein, Neustadt a. W.-N.	119
" Neuburg a. D.	269	" Memmingen	263	Störzelbach, Weißenburg i. B.	205
Stadelhofen, Bamberg I	140	" Oberdorf	274	Stöten a. Auerberg, Oberdorf	274
" Pegnitz	162	Steinberg, Dingolfing	47	Stöttwang, Kaufbeuren	257
" Hilpoltstein	190	" Burglengenfeld	108	Stoifen, Landsberg	21
" Karlstadt	223	" Kronach	154	Stoffenried, Krumbach	261
Stadeln, Fürth	183	Steinburg, Bogen	45	Stoßberg, Berchtesgaden	8
Stadelschwarzach, Gerolzhofen	217	Steindorf, Bruck	9	Stollnried, Rottenburg	66
Stadl, Landsberg	21	Steinebach, Starnberg	35	Stopfenheim, Weißenburg i. B.	205
" Wolfstein	73	Steineck, Zusmarshausen	279	Stotzard, Aichach	5
Städern, Oberviechtach	121	Steinfeld, Bergzabern	75	Straas, Münchberg	159
Stadtamhof, Stadtamhof	129	" Bamberg I	140	Strahlfeld, Roding	127
Stadtbergen, Augsburg	247	" Lohr	231	Strahlungen, Kissingen	226
Stadtlauringen, Hofheim	222	Steingriff, Schrobenhausen	33	Stralsbach, Kissingen	225
Stadtprozelten, Marktheidenfeld	233	Steingruben, Rockenhausen	96	Straß, Laufing	22
Stadtschwarzach, Kitzingen	228	Steinhart, Gunzenhausen	186	" Neuburg a. D.	268
Stadtsteinach, Stadtsteinach	165	Steinheim, Dillingen	248	" Neu-Ulm	270
Stätzling, Friedberg	18	" Memmingen	263	Straßberg, Schwabmünchen	276
Staffelbach, Bamberg II	141	" Neu-Ulm	270	Straßbessenbach, Aschaffenburg	210
Staffelstein, Staffelstein	166	Steinhöring, Ebersberg	12	Straßdorf, Naila	160
Stahlberg, Rockenhausen	96	Steiningloh, Amberg	102	Straßgiech, Bamberg I	140
Stainach, Friedberg	18	Steinkirchen, Erding	14	Straßkirchen, Passau	62
Stalldorf, Ochsenfurt	240	" Pfaffenhofen	28	" Straubing	67
Stallwang, Bogen	45	" Rosenheim	30	Straßlach, Wolftratshausen	42
Stambach, Zweibrücken	100	" Deggendorf	46	Straubing, Umm. Stadt	43
Stammbach, Münchberg	159	Steinling, Sulzbach	131	Straußdorf, Ebersberg	12
Stammham, Altötting	6	Steinlohe, Waldmünchen	135	Streit, Obernburg	238
" Ingolstadt	19	Steinmark, Marktheidenfeld	232	Streitau, Berneck	145
Stammheim, Gerolzhofen	217	Steinsberg, Stadtamhof	130	Streitberg, Ebermannstadt	146
Stamsried, Roding	127	Steinsdorf, Beilngries	106	Streithelm, Zusmarshausen	279
Standenbühl, Kirchheimbolanden	87	" Bamberg II	142	Strendorf, Gunzenhausen	185
Stangenroth, Kissingen	225	Steinsfeld, Rothenburg o. T.	196	Strobenried, Schrobenhausen	33
Stappenbach, Bamberg II	142	" Haßfurt	220	Strössendorf, Lichtenfels	158
Starnberg, Starnberg	35	"	129	Strüth, Ochsenfurt	240
Staubing, Kelheim	53	Steinweg, Stadtamhof	80	Strullendorf, Bamberg I	139
Staudach, Eggenfelden	48	Steinweiler, Gernersheim	82	Stubenberg, Pfarrkirchen	63
" Kelheim	54	Steinwenden, Homburg	154	Stublang, Staffelstein	166
Staudheim, Neuburg a. D.	269	Steinwiesen, Kronach	85	Studernheim, Frankenthal	78
Stauf, Kirchheimbolanden	87	Stelzenberg, Kaiserslautern	171	Stübach, Neustadt a. A.	192
" Neumarkt	116	Stemmas, Wunsiedel	25	Stübig, Bamberg I	140
" Hilpoltstein	189	Stephanskirchen, Mühltorf	30	Stücht, Ebermannstadt	146
Staufen, Dillingen	249	" Rosenheim	46	Stulln, Nabburg	115
" (Oberstaufen), Sonthofen	277	Stephansposching, Deggendorf	38	Stumpfenbach, Aichach	5
Staufersbuch, Beilngries	104	Steppach, Wasserburg a. A.	150	Suddersdorf, Ansbach	175
Stausacker, Kelheim	53	" Höchststadt a. A.	247	Sünching, Regensburg	125
Steben, Naila	160	" Augsburg	263	Sünzhausen, Freising	15
Stechendorf, Ebermannstadt	147	Steppberg, Neuburg a. D.	230	" Pfaffenhofen	28
		Sternberg im Grabfeld, Königshofen			

Süß, Amberg	103
Süssenbach, Roding	128
Süßkofen, Mallersdorf	61
Suffersheim, Weißenburg i. B.	206
Sugenheim, Scheinfeld	199
Sulding, Erding	14
Sulz, Rothenburg o. T.	197
Sulzbach, Dinkelsbühl	176
Sulzbach, Aichach	5
„ Pfaffenhofen	28
„ a. Inn, Passau	62
„ Regensburg	126
„ Sulzbach	131
„ Hofheim	222
„ Obernbург	238
Sulzberg, Kempten	259
Sulzbürg, Neumarkt	116
Sulzdorf b. Stadtlauringen, Hofheim	222
„ a. Lederhecke, Königshofen	230
„ Ochsenfurt	239
„ Donauwörth	250
Sulzemoos, Dachau	11
Sulzfeld a. Main, Kitzingen	227
„ Königshofen	230
Sulzheim, Gerolzhofen	216
Sulzkirchen, Beilngries	104
Sulzschneid, Oberdorf	274
Sulzthal, Hammelburg	219
Sunzendorf, Sulzbach	131
Surheim, Laufen	22
Surrberg, Traunstein	36
Sylbach, Haßfurt	220

T.

Tabing, Traunstein	36
Tacherting, Traunstein	37
Taching, Laufen	22
Täferlingen, Augsburg	247
Tännesberg, Vohenstrauß	134
Taferthofen, Illertissen	256
Tagmersheim, Donauwörth	251
Taiding, Deggendorf	46
Taimering, Regensburg	125
Taiting, Friedberg	18
Tandern, Aichach	5
Tann, Pfarrkirchen	63
Tannenbergl, Schongau	32
Tannfeld, Kulmbach	156
Tapfheim, Dillingen	248
Taschendorf, Scheinfeld	199
Tattenhausen, Aibling	3
Taubenbach, Pfarrkirchen	63
Tauberfeld, Eichstätt	178
Tauberrettersheim, Ochsenfurt	240
Tauberscheckenbach, Rothenburg o. T.	196
Taubertzell, Rothenburg o. T.	196
Taufkirchen, Erding	14
„ Mühldorf	25
„ München	27
„ Eggenfelden	48
Tauperlitz, Hof	152
Taxa, Dachau	11
Taxöldern, Neunburg v. W.	118
Tegernbach, Bruck	10
„ Mühldorf	26
„ Pfaffenhofen	28
„ Mainburg	59
Tegernheim, Stadthof	129
Tegernsee, Miesbach	24
Teisbach, Dingolfing	47
Teisendorf, Laufen	22
Teising, Altötting	6

Teisnach, Viechtach	68
Tengling, Laufen	23
Tennenlohe, Erlangen	180
Teschenmöschel, Rockenhausen	96
Tettau, Teuschnitz	168
Tettenhausen, Laufen	23
Tettenwang, Beilngries	106
Tettenweis, Griesbach	51
Teublitz, Burglengenfeld	107
Teuchatz, Bamberg I	139
Teuerting, Kelheim	53
Tengn, Kelheim	53
Teunz, Oberviechtach	121
Teuschnitz, Teuschnitz	168
Thaining, Landsberg	21
Thal, Neu-Ulm	271
Thalberg, Wegscheid	72
Thaldorf, Kelheim	53
Thaleischweiler, Pirmasens	94
Thalflingen, Neu-Ulm	270
Thalhausen, Aichach	5
„ Freising	15
Thalheim, Erding	13
„ Hersbruck	187
„ Dillingen	248
Thalhofen, Kaufbeuren	257
„ Oberdorf	274
Thalkirchdorf, Sonthofen	277
Thalmässing, Hilpoltstein	190
Thalmannsfeld, Weißenburg i. B.	205
Thalmassing, Regensburg	125
Thambach, Mühldorf	26
Thanham, Griesbach	52
Thanhausen, Tirschenreuth	132
Thanheim, Amberg	102
Thann (A.-G. Beilngries), Beilngries	104
„ (A.-G. Riedenburg), Beilngries	106
„ Neunburg v. W.	118
„ Feuchtwangen	182
Thannndorf, Eggenfelden	49
Thannhausen, Neumarkt	116
„ Gunzenhausen	185
„ Krumbach	261
Thanning, Wolftratshausen	42
Thannstein, Neunburg v. W.	118
Thansüß, Amberg	103
Theilenhofen, Gunzenhausen	185
Theilheim, Schweinfurt	242
„ Würzburg	243
Theinfeld, Kissingen	226
Theinheim, Haßfurt	221
Theisau, Lichtenfels	158
Theisbergstegen, Kusel	88
Theisenort, Kronach	154
Theißing, Ingolstadt	20
Thenried, Kötzing	55
Theuern, Amberg	102
Thierbach, Naila	160
Thierberg, Scheinfeld	199
Thiergarten, Bayreuth	143
Thierhaupten, Neuburg a. D.	269
Thierling, Cham	109
Thierlstein, Cham	109
Thiersheim, Wunsiedel	171
Thierstein, Wunsiedel	171
Thörlau, Wunsiedel	169
Thomasreuth, Eschenbach	110
Thonberg, Kronach	154
Thonhausen, Neumarkt	117
Thonlohe, Parsberg	123
Thonstetten, Freising	16
Thüngen, Karlstadt	223
Thüngersheim, Würzburg	243

Thüngfeld, Höchststadt a. A.	150
Thürnhofen, Feuchtwangen	181
Thürnthennig, Dingolfing	47
Thuisbrunn, Forchheim	149
Thulba, Hammelburg	218
Thumsenreuth, Kemnath	113
Thundorf, Neumarkt	116
„ Kissingen	226
Thurau, Waldmünchen	135
Thurmansbang, Grafenau	50
Thurn, Forchheim	148
Thurnau, Kulmbach	156
Thurndorf, Eschenbach	111
Thurnreuth, Wegscheid	72
Thyrnau, Passau	62
Tiefbrunn, Regensburg	125
Tiefenbach, Landshut	58
„ Passau	62
„ Roding	128
„ Waldmünchen	135
„ Hilpoltstein	189
„ Illertissen	255
„ Sonthofen	277
Tiefenellern, Bamberg I	140
Tiefengrün, Hof	152
Tiefenhöchstädt, Bamberg I	139
Tiefenpöhl, Bamberg I	139
Tiefenried, Krumbach	261
Tiefenstockheim, Kitzingen	229
Tiefenstürmig, Ebermannstadt	146
Tiefenthal, Frankenthal	79
„ Regensburg	126
„ Markttheidenfeld	232
„ Ochsenfurt	240
Tirschenreuth, Tirschenreuth	132
Titting, Hilpoltstein	190
Tittling, Passau	62
Tittlmoos, Wasserburg	38
Tittmoning, Laufen	23
Todtenweis, Aichach	5
Tödenried, Aichach	5
Töging, Altötting	6
„ Beilngries	104
Tölz siehe Bad Tölz	35
Töpen, Hof	152
Törring, Laufen	23
Törwang, Rosenheim	30
Tollbach, Kelheim	54
Tondorf, Landshut	58
Trabelsdorf, Bamberg II	141
Tragelhöchstädt, Neustadt a. A.	192
Trahweiler, Kusel	88
Traidendorf, Burglengenfeld	107
Traidersdorf, Kötzing	55
Trailsdorf, Bamberg II	141
Train, Kelheim	54
Trainau, Lichtenfels	157
Traindorf, Ebermannstadt	146
„ Stadtsteinach	165
Traishöchstädt, Neustadt a. A.	192
Traitsching, Cham	109
Trappstadt, Königshofen	230
Trasching, Roding	127
Traßberg, Amberg	102
Traubing, Starnberg	35
Trauchgau, Füssen	252
Traunfeld, Neumarkt	117
Traunried, Mindelheim	266
Traunstein, Umm. Stadt	2
Traunwalchen, Traunstein	36
Trausnitz, Nabburg	115
Traustadt, Gerolzhofen	216
Trautenberg, Kemnath	114
Trautmannshofen, Neumarkt	117

	Seite		Seite		Seite
Trautskirchen, Neustadt a. A.	193	Uechtelhausen, Schweinfurt	242	Unterfinning, Landsberg	21
Trehgast, Kulmbach	155	Uehlfeld, Neustadt a. A.	192	Unterfinningen, Dillingen	249
Treffelstein, Waldmünchen	136	Uengershausen, Würzburg	243	Unterfischbach, Tölz	35
Treidling, Roding	128	Ueschersdorf, Hofheim	222	Unterföhring, München	27
Treinfeld, Ebern	214	Uettingen, Marktheidenfeld	232	Untergermaringen, Kaufbeuren	257
Treinreuth, Eschenbach	110	Uetzing, Staffelstein	166	Unterglauheim, Dillingen	249
Tremmersdorf, Eschenbach	110	Uffenheim, Uffenheim	202	Untergrafendorf, Eggenfelden	49
Trendel, Gunzenhausen	186	Uffing, Weilheim	41	Untergrafenried, Waldmünchen	136
Trennfeld, Marktheidenfeld	232	Ulbering, Pfarrkirchen	63	Untergrainau, Garmisch	18
Trennfurt, Oberrnburg	238	Ullersberg, Amberg	102	Untergrasensee, Pfarrkirchen	63
Treppendorf, Bamberg II	142	Ullstadt, Scheinfeld	199	Untergriesbach, Aichach	5
„ Ebermannstadt	147	Ulmet, Kusel	88	„ Wegscheid	72
Tressau, Bayreuth	144	Ulrichsgrün, Waldmünchen	136	Unterhaching, München	27
Tretzdorf, Haßfurt	221	Ulsenheim, Uffenheim	202	Unterhaid, Bamberg II	141
Treuchtlingen, Weißenburg i. B.	206	Ummendorf, Landsberg	21	Unterhaidelbach, Nürnberg	195
Treuf, Hersbruck	187	Ummenhofen, Kaufbeuren	258	Unterhausbach, Eggenfelden	48
Treunitz, Ebermannstadt	147	Umpfenbach, Miltenberg	235	Unterhausen, Weilheim	41
Trevesen, Kemnath	114	Umrathshausen, Rosenheim	31	„ Neuburg a. D.	268
Trieb, Lichtenfels	157	Unering, Starnberg	35	Unterhöft, Eggenfelden	49
Triebenbach, Laufen	22	Unfinden, Hofheim	222	Unterhöhenstetten, Wolfstein	74
Triebenreuth, Stadtsteinach	165	Ungerhausen, Memmingen	264	Unterhohenried, Haßfurt	220
Triefing, Pfaffenhofen	28	Ungstein, Dürkheim	77	Unterickelsheim, Uffenheim	202
Triesching, Nabburg	115	Unholzing, Landshut	58	Unterigling, Landsberg	21
Triftarn, Pfarrkirchen	63	Unkenbach, Rockenhausen	97	Unterjoch, Sonthofen	276
Triftling, Regensburg	125	Unkofen, Rottenburg	66	Unterkammlach, Mindelheim	265
Trimberg, Hammelburg	219	Unnersdorf, Staffelstein	166	Unterkastl, Altötting	6
Trippstadt, Kaiserslautern	85	Usernherrs, Ingolstadt	20	Unterknöringen, Günzburg	254
Trockau, Pegnitz	163	Unsleben, Neustadt a. S.	236	Unterkotzau, Hof	152
Tröbes, Vohenstrauß	134	Unterafferbach, Aschaffenburg	210	Unterlaichling, Mallersdorf	61
Trötau, Wunsiedel	169	Unterailsfeld, Pegnitz	163	Unterlaimbach, Scheinfeld	199
Trogen, Hof	152	Unteraltenbernhelm, Uffenheim	203	Unterlangensstadt, Kronach	154
Trommetsheim, Weißenburg i. B.	205	Unteraltenbuch, Marktheidenfeld	233	Unterlauterbach, Rottenburg	66
Trondorf, Sulzbach	181	Unteraltertheim, Würzburg	244	Unterleichtersbach, Brückenau	211
Troschelhammer, Eschenbach	110	Unteraltling, Bruck	10	Unterleinach, Würzburg	244
Troschenreuth, Eschenbach	111	Unterammerngau, Garmisch	18	Unterleinleiter, Ebermannstadt	146
Trosdorf, Bamberg II	141	Unteramprach, Feuchtwangen	181	Unterleiterbach, Staffelstein	166
Trossenfurt, Haßfurt	221	Unterarsbach, Gunzenhausen	185	Unterliezheim, Dillingen	249
Trostberg, Traunstein	37	Unterauerbach, Neuburg v. W.	118	Untermaßing, Hilpoltstein	191
Truchtlaching, Traunstein	36	„ Mindelheim	265	Untermagerbein, Nördlingen	272
Trudering, München	27	Unterbaar, Neuburg a. D.	269	Untermainsbach, Roding	128
Trugenhofen, Neuburg a. D.	268	Unterbechingen, Dillingen	249	Untermaiselsfeld siehe Maiselsfeld	276
Trulben, Pirmasens	94	Unterbergen, Landsberg	21	Untermaxfeld, Neuburg a. D.	268
Trunkelsberg, Memmingen	263	Unterbernbach, Aichach	5	Untermeddingen, Dillingen	249
Trunstadt, Bamberg II	141	Unterbiberg, München	27	Untermeitingen, Schwabmünchen	276
Truppach, Bayreuth	143	Unterbissingen, Dillingen	249	Untermselndorf, Bamberg II	142
Tschirn, Teuschnitz	169	Unterbleichen, Krumbach	261	Untermenzing, München	27
Tuchenbach, Fürth	183	Unterbruck, Kemnath	113	Untermerzbach, Ebern	213
Tüchersfeld, Pegnitz	163	Unterbrunn, Starnberg	35	Untermettenbach, Pfaffenhofen	29
Tüchelhausen, Ochsenfurt	239	„ Staffelstein	166	Untermeibach, Dinkelsbühl	176
Tüntenhäusen, Freising	15	Unterbuchfeld, Neumarkt	116	Untermlhhausen, Landsberg	21
Tünzhausen, Freising	15	Unterbürg, Beilngries	106	Untermbibert, Ansbach	174
Türkenfeld, Bruck	10	Unterburgkirchen, Altötting	6	Unternesselbach, Neustadt a. A.	192
„ Rottenburg	66	Unterdiessen, Kaufbeuren	258	Unterneukirchen, Altötting	6
Türkheim, Mindelheim	266	Underdietfurt, Eggenfelden	48	Unterneuhausen, Bamberg II	142
Tüschnitz, Kronach	154	Underdolling, Ingolstadt	20	„ Staffelstein	166
Tüßling, Altötting	6	Underdornlach, Kulmbach	155	Unternschreez, Bayreuth	143
Tütschengereuth, Bamberg II	141	Underdürbach, Würzburg	244	Unternzenn, Uffenheim	203
Tunding, Dingolfing	47	Unterebersbach, Neustadt a. S.	236	Unteroberndorf, Bamberg I	140
Tuntenhausen, Aibling	3	Unteregg, Mindelheim	265	Unterödenhart, Parsberg	122
Tunzenberg, Dingolfing	47	Untereich, Nabburg	115	Unterostendorf, Kaufbeuren	258
Tussenhausen, Mindelheim	266	Untereichen, Illertissen	255	Unterpeiching, Neuburg a. D.	269
Tutzing, Starnberg	35	Untereisenheim, Gerolzhofen	217	Unterpeissenberg, Weilheim	41
Tyrlaching, Laufen	23	Unterelchingen, Neu-Ulm	270	Unterpfaffenhofen, Bruck	10
Tyrolsberg, Neumarkt	116	Untereldorf, Staffelstein	167	Unterpindhart, Pfaffenhofen	29
		Untereisbach, Neustadt a. S.	237	Unterpleichfeld, Würzburg	244
		Unteremmdorf, Eichstätt	179	Unterpleiskirchen, Altötting	6
		Untererthal, Hammelburg	218	Unterrammingen, Mindelheim	266
		Untereschenbach, Schwabach	201	Unterreichenbach, Höchststadt a. A.	151
		„ Hammelburg	218	„ Schwabach	200
		Untereßfeld, Königshofen	230	Unterreitau, Lindau	262
		Untereuerheim, Schweinfurt	242	Unterrieden, Mindelheim	265
		Unterfahlheim, Neu-Ulm	270	Unterriedenberg, Brückenau	211
		Unterfarnbach, Fürth	183	Unterringingen, Dillingen	249
		Unterferrieden, Nürnberg	195	Unterrodach, Kronach	154

U.

Unterrödel, Hilpoltstein	189
Unterrohr, Günzburg	254
Unterroth, Illertissen	255
Unterrötmannsdorf, Ansbach	175
Untersambach, Gerolzhofen	217
Unterschlausersbach, Fürth	184
Unterschleichach, Haßfurt	221
Unterschleißheim, München	27
Unterschneitbach, Aichach	5
Unterschöllnbach, Erlangen	180
Unterschöneberg, Zusmarshausen	279
Unterschondorf, Landsberg	21
Unterschwanningen, Dinkelsbühl	177
Unterschwappach, Haßfurt	220
Unterschweinach, Neustadt a. A.	192
Unterschweinbach, Bruck	10
Untersiegsdorf, Traunstein	36
Unterspiesheim, Gerolzhofen	216
Unterstaff, Neuburg a. D.	268
Untersteinach, Bamberg II	142
„ Bayreuth	144
„ Stadtsteinach	165
Untersteinach, Haßfurt	221
Unterstümmig, Bamberg I	139
Untersulzbach, Kaiserslautern	86
Untertattenbach, Griesbach	51
Untertheres, Haßfurt	220
Unterthingau, Oberdorf	275
Unterthürheim, Wertingen	278
Unterumbach, Friedberg	18
Unterwaiz, Bayreuth	144
Unterwaldbehrungen, Mellrichstadt	234
Unterweikertshofen, Dachau	11
Unterweilbach, Dachau	11
Unterweiler, Bamberg II	142
Unterweilersbach, Ebermannstadt	146
Unterweilnbach, Rehau	164
Unterweißenbrunn, Neustadt a. S.	237
Unterwestern, Alzenau	209
Unterwiesenbach, Krumbach	261
Unterwildena, Neustadt a. W.-N.	120
Unterwindach, Landsberg	21
Unterwittbach, Markttheidenfeld	232
Unterwittelsbach, Aichach	5
Unterwössen, Traunstein	36
Unterwurmbach, Gunzenhausen	185
Unterzell, Roding	127
Unterzettlitz, Staffelstein	166
Untrasried, Oberdorf	275
Upikofen, Maltersdorf	61
Ufersheim, Offenheim	203
Urlading, Deggendorf	46
Urphertshofen, Offenheim	203
Ursensollen, Amberg	102
Ursheim, Gunzenhausen	186
Urspring, Schongau	32
Urspringen, Markttheidenfeld	232
Ursulapoppenricht, Amberg	102
Ustersbach, Zusmarshausen	279
Uttenhofen, Pfaffenhofen	28
„ Offenheim	202
„ Zusmarshausen	279
Uttenreuth, Erlangen	180
Utting, Landsberg	21
Uttlau, Griesbach	51
Utweiler, Zweibrücken	100
Utzenbühl, Wasserburg	39
Utzenhofen, Neumarkt	117
Utzmannsbach, Hersbruck	188
Utzwingen, Nördlingen	273

V.

Vach, Fürth	183
Vachendorf, Traunstein	36

Vagen, Aibling	3
Valley, Miesbach	23
Vallried, Zusmarshausen	280
Vasbühl, Schweinfurt	242
Veit Skt., Mühldorf	26
„ Weißenburg i. B.	205
Veitflahm, Kulmbach	155
Veitriedhausen, Dillingen	249
Veitsaurach, Ansbach	175
Veitsbronn, Fürth	183
Veitsbuch, Landshut	58
Veitshöchheim, Würzburg	244
Veitsweiler, Dinkelsbühl	176
Velburg, Parsberg	122
Velden, Vilsbiburg	69
„ Hersbruck	187
Veldershof, Hersbruck	188
Vennigen, Landau i. Pf.	92
Versbach, Würzburg	244
Vestenbergr, Ansbach	174
Vestenbergrg, Höchststadt a. A.	150
Viecht, Landshut	58
Viechtach, Viechtach	68
Viehhausen, Stadtamhof	129
Viehhofen, Hersbruck	187
Vielitz, Rehau	164
Viereth, Bamberg II	141
Vierkirchen, Dachau	11
Vierschau, Hof	152
Vieth, Pfaffenhofen	28
Villenbach, Wertingen	278
Vilsbiburg, Vilsbiburg	69
Vilseck, Amberg	103
Vilsheim, Landshut	58
Vilshofen, Vilshofen	70
„ Burglengenfeld	108
Vilslern, Vilsbiburg	69
Vilzing, Cham	109
Vinningen, Pirmasens	94
Virnsberg, Ansbach	174
Voccawind, Ebern	213
Vögnitz, Gerolzhofen	216
Vöhringen, Illertissen	256
Völkershausen, Mellrichstadt	234
Völkersleier, Hammelburg	218
Völkersweiler, Bergzabern	76
Vötting, Freising	15
Vogelbach, Homburg	82
Vogelthal, Beilngries	104
Voggendorf, Kötzing	55
Voglarn, Passau	62
„ Pfarrkirchen	63
Vogling, Traunstein	36
Vogtareuth, Rosenheim	30
Vogtdorf, Kronach	154
„ Stadtsteinach	165
Vohburg, Pfaffenhofen	29
Vohenstrauß, Vohenstrauß	134
Voitenthan, Tirschenreuth	133
Voitsumra, Wunsiedel	170
Volkach, Gerolzhofen	217
Volkenschwand, Mainburg	59
Volkers, Brückenau	211
Volkersbrunn, Oberruburg	238
Volkersdorf, Schrobenehausen	33
„ Ansbach	175
„ Kissingen	226
Volkertshofen, Neu-Ulm	271
Volkmanndorferau, Freising	16
Volkmannsgrün, Naila	161
Volkrahtshofen, Memmingen	263
Vollmannsdorf, Bamberg II	142
Vollmersweiler, Gernersheim	80
Volsbach, Pegnitz	163

Vorbach, Eschenbach	110
„ Ebern	213
Vorderbreithann, Feuchtwangen	181
Vorderbuchberg, Kötzing	56
Vorderburg, Sonthofen	276
Vorderfreundorf, Wolfstein	74
Vorderkleebach, Pegnitz	163
Vorderthurn, Roding	128
Vorderweidenthal, Bergzabern	76
Vordorf, Wunsiedel	169
Vornbach, Passau	62
Vorra, Hersbruck	187

W.

Waackirchen, Miesbach	24
Waal, Pfaffenhofen	28
„ Kaufbeuren	258
Waalhaupten, Kaufbeuren	258
Wachelhofen, Landshut	58
Wachenheim, Dürkheim	77
Wachenhofen, Weißenburg i. B.	205
Wachenroth, Höchststadt a. A.	150
Wachenzell, Eichstätt	178
Wachstein, Gunzenhausen	185
Wackersberg, Tölz	35
Wackersdorf, Burglengenfeld	108
Wackerstein, Ingolstadt	20
Wächtering, Neuburg a. D.	269
Wässerndorf, Kitzingen	229
Waffenbrunn, Cham	109
Wagenhofen, Neuburg a. D.	268
Waging, Laufen	22
Wagnern, Oberviechtach	121
Wahlsdorf, Rottenburg	66
Wahnwegen, Kusel	88
Waibling, Landau a. Is.	57
Waidhaus, Vohenstrauß	134
Waidhofen, Schrobenehausen	33
Waigolshausen, Schweinfurt	242
Waischenfeld, Ebermannstadt	147
Waitzenbach, Hammelburg	218
Waizendorf, Feuchtwangen	182
Waizenhofen, Hilpoltstein	191
Walbenreuth, Tirschenreuth	133
Walbergrün, Stadtsteinach	165
Walburgskirchen, Pfarrkirchen	63
Walchenfeld, Hofheim	222
Walchshofen, Aichach	5
Walchsing, Vilshofen	70
Wald a. Alz, Altötting	7
„ Roding	128
„ Gunzenhausen	185
„ Oberdorf	274
Walda, Neuburg a. D.	269
Waldaschaff, Aschaffenburg	210
Waldau, Vohenstrauß	134
Waldberg, Neustadt a. S.	237
„ Augsburg	247
Waldbrunn, Würzburg	244
Waldbüttelbrunn, Würzburg	244
Walddachsbach, Offenheim	203
Walddorf, Kelheim	53
Waldeck, Kemnath	113
„ Dinkelsbühl	176
Waldenreut, Wolfstein	73
Walderbach, Roding	127
Waldershof, Tirschenreuth	133
Waldenster, Kissingen	225
Waldfischbach, Pirmasens	95
Waldgrehweiler, Rockenhausen	96
Waldhäuslein, Dinkelsbühl	176
Waldhambach, Bergzabern	76

	Seite		Seite		Seite
Waldhausen, Traunstein	37	Wasmuthausen, Ebern	213	Weilach, Schrobenhausen	33
Waldhof, Pfarrkirchen	63	Wasserberndorf, Scheinfeld	199	Weibach, Miltenberg	235
Waldkirch, Vohenstrauß	134	Wasserburg, Wasserburg	38	Mindelheim	266
Günzburg	254	Günzburg	253	Weildorf, Laufen	22
Waldkirchen, Wolfstein	74	Wasserknoten, Berneck	145	Weilenbach, Schrobenhausen	33
Waldleiningen, Kaiserslautern	85	Wasserlos, Alzenau	208	Weiler, Illertissen	256
Waldmohr, Homburg	83	Wasserlosen, Hammelburg	219	Krumbach	261
Waldmünchen, Waldmünchen	136	Wassermungenau, Schwabach	201	Lindau	262
Waldrohrbach, Bergzabern	76	Wassertrüdingen, Dinkelsbühl	177	Weilerbach, Kaiserslautern	85
Waldsachsen, Schweinfurt	242	Wasserzell, Eichstätt	178	Weilheim, Weilheim	41
Waldsassen, Tirschenreuth	133	Wattenbach, Ansbach	175	Donauwörth	252
Waldsee, Speyer	98	Wattenberg, Beilngries	104	Weilkirchen, Mühldorf	26
Waldstetten, Günzburg	253	Wattendorf, Bamberg I	140	Weillohe, Regensburg	125
Waldthurn, Vohenstrauß	134	Wattenheim, Frankenthal	79	Weittingen, Dinkelsbühl	176
Waldzell, Lohr	231	Wattenweiler, Krumbach	261	Weimarschmieden, Mellrichstadt	234
Walkersaich, Mühldorf	26	Watterbach, Miltenberg	235	Weimersheim, Weißenburg i. B.	205
Walkersbach, Pfaffenhofen	28	Wattersdorf, Miesbach	23	Weinberg, Feuchtwangen	181
Walkersbrunn, Forchheim	149	Wattweiler, Zweibrücken	100	Weindorf, Weilheim	41
Walkershofen, Uffenheim	202	Watzling, Erding	14	Weingarten, Gernersheim	80
Walkertshofen, Mainburg	59	Waxenberg, Regensburg	126	Staffelstein	166
Schwabmünchen	276	Webenheim, Zweibrücken	100	Weingartsgrreuth, Höchstädt a. A.	150
Wall, Miesbach	23	Wechingen, Nördlingen	273	Weinhausen, Kaufbeuren	257
Wallenfels, Kronach	154	Wechterswinkel, Mellrichstadt	234	Weinried, Illertissen	256
Wallenhausen, Neu-Ulm	271	Weckbach, Miltenberg	235	Weinsfeld, Hilpoltstein	189
Wallerdorf, Neuburg a. D.	269	Wegfurt, Neustadt a. S.	237	Weinzierlein, Fürth	184
Wallerfing, Vilshofen	71	Wegscheid, Wegscheid	72	Weipoltshausen, Schweinfurt	242
Wallersberg, Lichtenfels	158	Wehringen, Schwabmünchen	276	Weisbach, Neustadt a. S.	237
Wallersdorf, Landau a. Is.	57	Weibersbrunn, Aschaffenburg	210	Weisbrunn, Haßfurt	221
Wallerstein, Nördlingen	272	Weiboldshausen, Weißenburg i. B.	205	Weisendorf, Höchstädt a. A.	151
Wallersau, Schwabach	201	Weichendorf, Bamberg I	139	Weisenheim a. Berg, Dürkheim	77
Wallershausen, Landsberg	21	Weichenried, Schrobenhausen	33	a. Sand, Dürkheim	77
Wallgau, Garmisch	18	Weichenwasserlos, Bamberg I	140	Weisingen, Dillingen	248
Wallhalben, Pirmasens	95	Weichering, Neuburg a. D.	268	Weislitz, Neuburg v. W.	118
Wallkofen, Mallersdorf	61	Weichs, Dachau	11	Weismain, Lichtenfels	158
Wallmersbach, Uffenheim	202	Mallersdorf	61	Weißbach, Berchtesgaden	8
Wallnsdorf, Beilngries	104	Stadtamhof	129	Weißdorf, Münchenberg	159
Wallsdorf, Hersbruck	187	Weichshofen, Dingolfing	47	Weissenbach, Brückenau	211
Walpenreuth, Berneck	145	Weicht, Kaufbeuren	257	Weissenberg, Amberg	103
Walpersdorf, Schwabach	200	Weichtungen, Kissingen	226	Weissenbronn, Ansbach	175
Walpertskirchen, Erding	13	Weickersgrüben, Gemünden	215	Weissenbrunn, Kronach	154
Walsdorf, Bamberg II	141	Weidach, Wolfratshausen	42	Nürnberg	195
Walshausen, Zweibrücken	100	Weidelbach, Dinkelsbühl	176	Ebern	213
Walsheim, Landau i. Pf.	91	Weiden, Neustadt a. W.-N.	120	Weissenburg in Bayern, Unm. Stadt	172
Zweibrücken	100	Lichtenfels	158	Weissenhorn, Neu-Ulm	271
Waltendorf, Bogen	44	Weidenbach, Mühldorf	25	Weißenohe, Forchheim	149
Waltenhausen, Krumbach	261	Feuchtwangen	182	Weissenregen, Kötzing	55
Waltenhofen, Kempten	259	Weidenberg, Bayreuth	144	Weissenberg, Lindau	262
Waltersberg, Beilngries	104	Weidensees, Pegnitz	161	Weissensee, Füssen	252
Waltersdorf, Deggendorf	46	Weidenthal, Neustadt a. H.	93	Weissenstadt, Wunsiedel	170
Waltershausen, Königshofen	230	Weidenwang, Beilngries	104	Weitenried, Friedberg	18
Walting, Cham	109	Weiding, Cham	109	Weiterndorf, Ansbach	175
Eichstätt	179	Nabburg	115	Weitersdorf, Fürth	184
Weißenburg i. B.	205	Oberviechtach	121	Weitersweiler, Kirchheimbolanden	87
Wambach, Erding	14	Weidmes, Stadtsteinach	165	Weitesgrün, Naila	161
Wamberg, Garmisch	18	Weidnitz, Lichtenfels	158	Weitnau, Kempten	259
Wang, Freising	16	Weigelshofen, Ebermannstadt	146	Welbhausen, Uffenheim	202
Wasserburg	38	Weigendorf, Dingolfing	47	Welchweiler, Kusel	90
Wangen, Schrobenhausen	33	Sulzbach	131	Welden, Zusmarshausen	280
Wannbach, Ebermannstadt	146	Weigenheim, Uffenheim	202	Weltsch, Teuschnitz	168
Wappersdorf, Neumarkt	116	Weigenhofen, Hersbruck	188	Welkendorf, Ebern	213
Warching, Donauwörth	251	Weigersdorf, Eichstätt	178	Wellerstadt, Erlangen	180
Wargolshausen, Neustadt a. S.	236	Weihdorf, Neuburg a. D.	269	Wellheim, Eichstätt	178
Warmensteinach, Bayreuth	144	Weihenstephan, Landshut	58	Welsberg, Staffelstein	167
Warmisried, Mindelheim	266	Weihenzell, Ansbach	174	Welshofen, Dachau	11
Warnau, Miesbach	23	Weiber, Amberg	102	Weltenburg, Kelheim	53
Warnhofen, Dillingen	249	Ebermannstadt	147	Weltersbach, Homburg	82
Wartenberg, Erding	13	Erlangen	180	Wemding, Donauwörth	252
-Rohrbach, Rocken-		Weihern, Nabburg	115	Wendelstein, Schwabach	200
hausen	98	Regensburg	126	Wendersreuth, Neustadt a. W.-N.	119
Wartenfels, Stadtsteinach	165	Weihersberg, Eschenbach	110	Weng, Griesbach	51
Wartmannsroth, Hammelburg	218	Weihersbuch, Nürnberg	194	Landshut	58
Warzenried, Kötzing	56	Weihmichl, Landshut	58	Wengen, Hilpoltstein	191
Wasching, Wolfstein	73	Weihmörting, Griesbach	52	Kempten	259
Wasentegernbach, Erding	14	Weil, Landsberg	21	Neuburg a. D.	269

	Seite		Seite		Seite
Wengen, Wertingen	278	Wiesenbach, Neuburg a. D.	269	Windischbuchen, Miltenberg	235
Wenighösbach, Aschaffenburg	210	Wieseabronn, Kitzingen	227	Windischengrün, Naila	161
Wenigmünchen, Bruck	10	Wiesenfeld, Karlstadt	223	Windischenlaibach, Bayreuth	144
Wenigumstadt, Obernburg	238	Wiesenfelden, Bogen	45	Windischeschenbach,	
Wenschorf, Miltenberg	235	Wiesengiech, Bamberg I	140	Neustadt a. W.-N.	119
Weppersdorf, Forchheim	148	Wiesenhofen, Beilngries	104	Windischhausen, Gunzenhausen	186
Werberg, Brückenau	211	Wiesent, Regensburg	126	Windischletten, Bamberg I	140
Wermerichshausen, Kissingen	226	Wiesentfels, Ebermannstadt	147	Windorf, Vilshofen	70
Wernarz, Brückenau	211	Wiesenthau, Forchheim	148	Windpassing, Wegscheid	72
Wernberg, Nabburg	115	Wiesentheid, Gerolzhofen	217	Windsbach, Ansbach	175
Werneck, Schweinfurt	242	Wieseth, Feuchtwangen	181	Windsberg, Pirmasens	94
Wernersberg, Bergzabern	76	Wiesethbruck, Feuchtwangen	182	Windsfeld, Gunzenhausen	186
Wernersreuth, Tirschenreuth	133	Wiesing, Pfarrkirchen	63	Windshausen, Neustadt a. S.	236
Wernfeld, Gemünden	215	„ Viechtach	68	Windsheim, Uffenheim	203
Wernfels, Schwabach	201	„ Roding	127	Windten, Landshut	58
Wernsbach (L.-B. des A.-G. Ansbach), Ansbach	174	Wiessee, Miesbach	24	Wineden, Memmingen	264
„ (A.-G. Heilsbronn), Ansbach	175	Wiesthal, Lohr	231	Winhöring, Altötting	6
Wernsdorf, Bamberg I	139	Wiffertshausen, Friedberg	18	Winkelhaid, Nürnberg	195
Wernstein, Kulmbach	155	Wiggensbach, Kempten	259	„ Schwabach	201
Wertach, Sonthofen	276	Wilburgstetten, Dinkelsbühl	176	Winkels, Kissingen	225
Wertingen, Wertingen	278	Wildenau, Tirschenreuth	132	Winkl, Landsberg	21
Weselberg, Pirmasens	95	Wildenberg, Rottenburg	66	„ Neumarkt	117
Wessiszell, Friedberg	18	„ Lichtenfels	158	Winklarn, Oberviechtach	121
Weßling, Starnberg	35	Wildenfels, Forchheim	149	Winklsäß, Mallersdorf	61
Wessobrunn, Weilheim	41	Wildenholz, Rothenburg o. T.	197	Winnweiler, Rockenhausen	98
Westach, Wasserburg	39	Wildenranna, Wegscheid	72	Winsing, Deggendorf	46
Westendorf, Kaufbeuren	257	Wildenreuth, Kemnath	114	Winterbach, Zweibrücken	100
„ Wertingen	278	Wildenroth, Bruck	10	„ Günzburg	255
Westenhausen, Pfaffenhofen	29	Wildensee, Obernburg	238	Winterborn, Rockenhausen	97
Westerheim, Memmingen	264	Wildensorg, Bamberg II	141	Winterhausen, Ochsenfurt	239
Westerholzhausen, Dachau	11	Wildenstein, Beilngries	106	Winterrieden, Illertissen	256
Westernach, Mindelheim	266	„ Stadtsteinach	165	Wintersbach, Aschaffenburg	210
Westerndorf, Rosenheim	30	Wildenwart, Rosenheim	31	Wintershof, Eichstätt	178
Westheim, Gernersheim	80	Wildeppenried, Oberviechtach	121	Winterzhofen, Beilngries	104
„ Gunzenhausen	186	Wildflecken, Brückenau	211	Winzeln, Pirmasens	94
„ Uffenheim	203	Wildpoldsried, Kempten	259	Winzenhohl, Aschaffenburg	210
„ Hammelburg	218	Wildsteig, Schongau	32	Winzer, Deggendorf	46
„ Haßfurt	220	Wildstein, Oberviechtach	121	„ Stadtamhof	129
„ Kitzingen	227	Wilgartswiesen-Hofstätten,		„ Krumbach	261
„ Augsburg	247	Bergzabern	76	Wipfeld, Schweinfurt	242
Wettelsheim, Gunzenhausen	186	Wilhams, Sonthofen	277	Wippenhausen, Freising	15
Wettenhausen, Günzburg	255	Wilhelmsdorf, Neustadt a. A.	193	Wirbenz, Kemnath	113
Wetterfeld, Roding	127	Wilhelmsreut, Wolfstein	73	Wirmsthal, Hammelburg	219
Wettringen, Rothenburg o. T.	197	Wilhelmsthal, Kronach	154	Wirsberg, Kulmbach	155
„ Hofheim	222	Wilhermsdorf, Neustadt a. A.	193	Wischenhofen, Burglengenfeld	107
Wettstetten, Ingolstadt	20	Willanzbach, Kitzingen	227	Wisselsing, Vilshofen	71
Wettzell, Viechtach	68	Willenhofen, Parsberg	122	Wißing, Beilngries	104
Wetzendorf, Hersbruck	188	Willersdorf, Forchheim	148	Wittelshofen, Dinkelsbühl	176
Wetzhausen, Hofheim	222	Willhofen, Nabburg	115	Wittenbach, Dinkelsbühl	176
Wetzldorf, Kemnath	114	Willing, Aibling	3	Wittershausen, Hammelburg	219
Weyer, Schweinfurt	242	Willishausen, Augsburg	247	Wittersheim, Skt. Ingbert	84
Weyersfeld, Gemünden	215	Willmars, Mellrichstadt	234	Wittesheim, Donauwörth	252
Weyher, Landau i. Pf.	92	Willmatshofen, Zusmarshausen	280	Wittibreuth, Pfarrkirchen	63
Wichsenstein, Pegnitz	163	Willmering, Cham	109	Wittislingen, Dillingen	248
Wickendorf, Teuschnitz	168	Willmersbach, Neustadt a. A.	192	Witzighausen, Neu-Ulm	271
Widdersberg, Starnberg	35	Willmersreuth, Kulmbach	156	Witzleshofen, Berneck	145
Widdersdorf, Landshut	58	Willofs, Oberdorf	275	Witzmannsberg, Passau	62
Wiebelbach, Marktheidenfeld	232	Willprechtszell, Aichach	5	„ Staffelstein	167
Wiebelsberg, Gerolzhofen	216	Wimmelbach, Forchheim	148	Wöhr, Pfaffenhofen	29
Wiebelsheim, Uffenheim	202	Wimpasing, Freising	16	Wölbattendorf, Hof	133
Wiechs, Aibling	3	Winbuch, Burglengenfeld	107	Wölkendorf, Bamberg I	140
Wiedenzhausen, Dachau	11	Windberg, Bogen	44	Wölsau, Wunsiedel	169
Wiedergeltingen, Mindelheim	266	Windsbach, Rothenburg o. T.	196	Wölsauerhammer, Wunsiedel	169
Wiedersbach, Ansbach	174	Winden, Ingolstadt	20	Wörishofen, Mindelheim	266
Wiefeldsorf, Burglengenfeld	108	„ b. Scheyern, Pfaffenhofen	28	Wörleschwang, Zusmarshausen	280
Wielenbach, Weilheim	41	„ a. Aign, Pfaffenhofen	29	Wörnitz, Rothenburg o. T.	197
Wies, Miesbach	23	„ Wasserburg	39	Wörnitzhofen, Dinkelsbühl	176
Wiesau, Tirschenreuth	133	„ Gernersheim	80	Wörnitzostheim, Nördlingen	272
Wiesbach, Mühldorf	26	„ Beilngries	106	Wörnitzstein, Donauwörth	250
„ Homburg	81	Windheim, Teuschnitz	168	Wörnsmühle, Miesbach	23
Wiesen, Staffelstein	166	„ Hammelburg	218	Wörsbach, Kaiserslautern	86
„ Lohr	231	„ Kissingen	226	Wörschweiler, Skt. Ingbert	84
		„ Marktheidenfeld	232	Wörth, Erding	13
		Windischbergerdorf, Cham	109	„ Landshut	58

Seite.	
Wörth a. Rhein, Germersheim	80
„ a. Donau, Regensburg	126
„ a. Main, Obernburg	238
Wötzelsdorf, Kronach	154
Wohlmannsgesees, Ebermannstadt	146
Wohlmuthshüll, Ebermannstadt	146
Wohmbrechts, Lindau	262
Wohnau, Gerolzhofen	216
Wohnsgehaig, Ebermannstadt	147
Wolferding, Vilsbiburg	69
Wolferkofen, Straubing	67
Wolfersdorf, Freising	16
„ Kötzing	55
„ Kronach	154
Wolfersgrün, Kronach	154
Wolfersheim, Skt. Ingbert	84
Wolferstadt, Donauwörth	252
Wolferthau, Rottenburg	66
Wolfertsbronn, Dinkelsbühl	176
Wolfertschwenden, Memmingen	264
Wolfgang Skt., Wasserburg	39
Wolframshof, Kemnath	113
Wolfratshausen, Wolfratshausen	42
Wolfring, Nabburg	115
Wolfsbach, Landshut	58
„ Amberg	102
„ Bayreuth	144
Wolfsberg, Mühldorf	26
„ Pegnitz	163
Wolfsbronn, Gunzenhausen	186
Wolfsbuch, Beilngries	106
Wolfsdorf, Staffelstein	166
Wolfsegg, Eggenfelden	48
„ Stadtamhof	130
Wolfsfeld, Neumarkt	117
Wolfsloch, Lichtenfels	157
Wolfsmünster, Gemünden	215
Wolfstein, Kusel	90
Wolkering, Regensburg	125
Wolkersdorf, Traunstein	36
Wolkertshofen, Eichstätt	178
Wolkshausen, Ochsenfurt	240
Wolbach, Kissingen	225
„ Neustadt a. S.	236
„ Zusmarshausen	280
Wollersdorf, Ansbach	175
Wollishausen, Augsburg	247
Wollmesheim, Landau i. Pf.	91
Wollmetshofen, Zusmarshausen	280
Wollomoos, Aichach	5
Wolnzach, Pfaffenhofen	29
Wolpertstetten, Dillingen	249
Wombach, Lohr	231
Wondreb, Tirschenreuth	132
Wonfurt, Haßfurt	220
Wonneberg, Laufen	22
Wonsees, Ebermannstadt	147
Woppenhof, Vohenstrauß	134
Woppenrieth, Vohenstrauß	134
Woringen, Memmingen	263
Workerszell, Eichstätt	178
Wortelstetten, Wertingen	278
Worzeldorf, Schwabach	200
Wotzdorf, Passau	62
Wülfershausen, Karlstadt	224

Seite	
Wülfershausen a. Saale, Königshofen	230
Wülfersreuth, Berneck	145
Wülflingen, Haßfurt	220
Würding, Griesbach	52
Würgau, Bamberg I	140
Würzburg, Unm. Stadt	207
Würzweiler, Rockenhausen	96
Wüstenfelden, Gerolzhofen	217
Wüstenselbitz, Münchberg	159
Wüstenstein, Ebermannstadt	147
Wüstenwelsberg, Ebern	213
Wüstenzell, Marktheidenfeld	232
Wulfertshausen, Friedberg	18
Wulkersdorf, Roding	128
Willenstetten, Neu-Ulm	271
Wundenbach, Berneck	145
Wunsiedel, Wunsiedel	169
Wurlitz, Rehau	163
Wurmannsquick, Eggenfelden	48
Wurmsham, Vilsbiburg	69
Wurz, Neustadt a. W.-N.	119
Wustviel, Gerolzhofen	216
Wutschdorf, Amberg	102

Z.

Seite	
Zachenberg, Viechtach	68
Zahlbach, Kissingen	225
Zahling, Aichach	5
Zaierthofen, Illertissen	256
Zailach, Ansbach	174
Zaisertshofen, Mindelheim	266
Zaitzkofen, Mallersdorf	61
Zandt, Kötzing	55
„ Eichstätt	179
Zangberg, Mühldorf	26
Zangenstein, Neunburg v. W.	118
Zankenhausen, Bruck	10
Zant, Amberg	102
Zapiendorf, Staffelstein	166
Zaubach, Stadtsteinach	165
Zaunsbach, Forchheim	149
Zeckendorf, Bamberg I	140
Zeckern, Höchststadt a. A.	151
Zedtwitz, Hof	153
Zeegendorf, Bamberg I	139
Zeholfing, Landau a. Is.	57
Zeil, Haßfurt	221
Zeilhofen, Erding	14
Zeiling, Mühldorf	25
Zeilitzheim, Gerolzhofen	217
Zeinried, Oberviechtach	121
Zeiskam, Germersheim	80
Zeitlarn, Vilshofen	70
„ Stadtamhof	130
Zeitldorn, Straubing	67
„ Regensburg	126
Zeitlofs, Brückenau	211
Zell, Pfaffenhofen	29
„ Eggenfelden	49
„ Regen	64
„ Kirchheimbolanden	87

Seite	
Zell, Beilngries	106
„ Münchberg	159
„ Hilpoltstein	189
„ Haßfurt	221
„ Schweinfurt	242
„ a. Main, Würzburg	244
„ Memmingen	263
„ Neuburg a. D.	268
Zellingen, Karlstadt	223
Zenching, Kötzing	55
Zentbechhofen, Höchststadt a. A.	150
Zenting, Grafenau	50
Zerzabelshof, Nürnberg	194
Zeselberg, Pirmasens	95
Zettlitz, Berneck	145
„ Lichtenfels	157
Zettmannsdorf, Bamberg II	142
Zeubefried, Ochsenfurt	239
Zeublitz, Lichtenfels	157
Zeulenreuth, Kemnath	113
Zeuzleben, Schweinfurt	242
Zeyern, Kronach	154
Ziegelanger, Haßfurt	221
Ziegelerden, Kronach	154
Ziegelsambach, Bamberg II	142
Ziegelstein, Nürnberg	194
Ziegenbach, Scheinfeld	199
Ziegenburg, Berneck	145
Ziegetsdorf, Stadtamhof	129
Zielheim, Burglengenfeld	108
Ziemetshausen, Krumbach	261
Ziertheim, Dillingen	249
Zillenber, Friedberg	18
Zillham, Wasserburg	38
Zimmerau, Königshofen	230
Zimmering, Roding	127
Zimmern, Pfarrkirchen	63
„ Weißenburg i. B.	206
„ Marktheidenfeld	232
Zinst, Kemnath	113
Zinzendorf, Regensburg	126
Zinzenzell, Bogen	45
Zips, Pegnitz	161
Zirgesheim, Donauwörth	251
Zirndorf, Fürth	183
Ziswingen, Nördlingen	272
Zöschingen, Dillingen	249
Zogenreuth, Eschenbach	111
Zoggendorf, Ebermannstadt	147
Zolling, Freising	16
Zoltingen, Dillingen	249
Zorneding, Ebersberg	12
Zuchering, Ingolstadt	20
Zückshut, Bamberg I	140
Zusamalthheim, Wertingen	278
Zusamzell, Wertingen	278
Zusmarshausen, Zusmarshausen	280
Zusum-Rettingen, Donauwörth	251
Zweibrücken, Zweibrücken	100
Zweifelsheim, Höchststadt a. A.	151
Zwerchstraß, Donauwörth	252
Zwergau, Kemnath	114
Zwernberg, Dinkelsbühl	176
Zwiesel, Regen	64
Zwieselberg, Füssen	252

Regierungsbezirk, Unm. Stadt, Bezirksamt und Gemeinde	Am 1. Dezember 1905 betrug die																		
	Fläche in ha		Zahl der		ortsanwesende Bevölkerung														
					im gan- zen	nach dem Geschlecht		nach dem Familienstand					nach dem Religionsbekenntnis				nach der Staats- angehörigkeit		
			Ort- schaf- ten	Haus- hal- tungen		männlich	weiblich	ledig	ver- heiratet	verwitwet	geschieden	unermittelt	katholisch	protestan- tisch (auch reformiert)	israelit.	sonst. und unermittelt	Bayern	Uebrig Deutsche	Ausländer
Oberfranken.																			
Unmittelbare Stadt Hof	1178 ₃₉	3	8296	36417	17147	19270	21469	13040	1835	72	1	4004	32188	83	142	33012	2520	884	1
Unmittelbare Städte . .	8585 ₃₅	16	29379	132763	64665	68098	80605	44333	7611	191	23	55226	75363	1819	355	125366	5675	1704	18
B.-A. Hof.																			
Gemeinde Hofeck . . .	132 ₅₁	1	176	794	352	442	466	297	29	2	—	70	724	—	—	729	21	44	—
Gemeinde Moschendorf .	664 ₇₆	11	334	1696	841	855	1052	581	62	1	—	136	1359	1	—	1586	73	37	—
B.-A. Hof	30669 ₅₀	175	5590	26586	13046	13540	15739	9407	1412	26	2	796	25781	3	6	25514	741	329	2
Bezirksämter	691301 ₀₁	3518	103561	504937	247423	237514	298019	176243	30384	259	32	216319	287156	1357	105	492239	7250	5435	13

Gemäß Entschließung des K. Staatsministeriums d. Innern vom 26. Oktober 1906 wurde die Schreibweise der Gemeinde „Kothgeisering“ (Seite 9) in **Kottgeisering** geändert.

(Stand vom 1. Oktober 1906.)

Nr.	Seite	Vortrag	Stand am 31. Mai 1906	Ab- (—) bezw. Zugang (+)	Nun- mehriger Stand
			ha	ha	ha
1	2	Unmittelbare Stadt München	8 756 ₂₀	(+) 17 ₃₆	8 773 ₅₆
2	2	„ „ Rosenheim	669 ₉₃	(+) 46 ₉₉	715 ₉₃
3	2	„ „ Traunstein	826 ₆₃	(—) 0 ₆₂	826 ₀₁
4	3	Gemeinde Helfendorf	2 131 ₃₆	(+) 0 ₀₃	2 131 ₃₉
		„ Höhenrain	1 806 ₈₉	(—) 0 ₀₃	1 806 ₈₆
5	4	„ Heretshausen	567 ₀₅	(—) 0 ₀₅	567 ₀₀
		„ Hohenzell	1 048 ₇₁	(+) 0 ₀₅	1 048 ₇₆
6	12	„ Grafing	227 ₇₈	(—) 0 ₀₈	227 ₇₀
		„ Oexing	383 ₆₆	(+) 0 ₀₈	383 ₇₄
7	20	„ Hurlach	1 715 ₀₈	(+) 0 ₃₄	1 715 ₄₂
	21	„ Oberigling	1 103 ₂₃	(—) 0 ₅₂	1 102 ₇₁

Nr.	Seite	Vortrag	Stand am 31. Mai 1906	Ab- (—) bezw. Zugang (+)	Nun- mehriger Stand
			ha	ha	ha
8	25	Gemeinde Unterigling	1 011 ₂₅	(+) 0 ₁₂	1 011 ₃₇
		„ Unterschondorf	222 ₀₇	(+) 0 ₀₃	222 ₁₀
		Ausmärkische Bezirke d. L.-B. d. A.-G. Landsberg . .	6 493 ₈₀	(—) 0 ₀₆	6 493 ₇₇
		Bezirksamt u. L.-B. des Amtsgerichts Landsberg . .	61 529 ₆₃	(—) 0 ₀₇	61 529 ₅₄
9	27	Gemeinde Mößling	751 ₇₇	(+) 0 ₀₇	751 ₈₄
		„ Mühlendorf	858 ₇₂	(—) 17 ₃₆	858 ₈₅
		„ Moosach	1 184 ₄₄	(—) 48 ₃₂	1 167 ₀₈
10	30	Bezirksamt München u. Amtsgericht München II . .	74 583 ₆₂	(—) 48 ₃₂	74 566 ₂₆
		Gemeinde Aising	697 ₄₆	(—) 48 ₃₂	649 ₁₄
		Landbezirk des Amtsgerichts Rosenheim	52 749 ₉₃	(—) 48 ₃₂	52 701 ₆₁
11	36	Bezirksamt Rosenheim	82 197 ₄₅	(—) 0 ₂₀	82 149 ₄₃
		Gemeinde Au	43 ₈₁	(+) 0 ₁₅	44 ₀₁
		„ Eisenärzt	523 ₁₄	(+) 0 ₁₉	522 ₉₉
		„ Haslach	863 ₅₅	(+) 0 ₂₃	863 ₇₄
		„ Nußdorf	1 577 ₅₂	(+) 0 ₀₃	1 577 ₇₅
		„ Oberwössen	684 ₉₂	(+) 1 ₄₉	684 ₉₅
		„ Ruhpolding	2 652 ₁₉	(—) 1 ₃₇	2 653 ₆₈
12	37	Ausmärkische Bezirke d. L.-B. d. A.-G. Traunstein . .	34 830 ₂₄	(+) 0 ₆₂	34 828 ₈₇
		Landbezirk des Amtsgerichts Traunstein	75 882 ₂₂	(+) 0 ₀₁	75 882 ₈₄
		Bezirksamt Traunstein	117 321 ₆₇	(—) 63 ₆₄	117 322 ₂₉
		Gemeinde Murnau	2 434 ₄₈	(—) 63 ₁₂	2 434 ₄₉
		„ Seehausen	1 628 ₈₉	(—) 1 ₄₈	1 628 ₈₈
13	42	Unmittelbare Städte } Oberbayern	19 970 ₁₆	(+) 7 ₈₇	20 033 ₅₀
		Bezirksämter	1 652 514 ₅₅	(—) 7 ₈₇	1 652 449 ₄₃
		Regierungsbezirk	1 672 484 ₇₁	(—) 64 ₃₂	1 672 483 ₂₃
		Unmittelbare Stadt Straubing	1 937 ₉₃	(+) 0 ₀₃	1 930 ₀₆
14	66	Gemeinde Hornstorf	380 ₄₃	(+) 0 ₀₉	388 ₃₀
		Bezirksamt u. L.-B. d. Amtsgerichts Straubing . . .	45 330 ₆₈	(—) 0 ₂₃	45 338 ₅₅
		Gemeinde Böbrach	2 384 ₀₇	(+) 15 ₁₅	2 448 ₃₉
15	73	Ausmärkische Bezirke des Amtsgerichts Viechtach . .	1 404 ₁₅	(+) 0 ₀₇	1 339 ₈₃
		Gemeinde Gsenget	818 ₃₀	(+) 0 ₀₃	818 ₃₃
		„ Schimmelbach	1 310 ₆₁	(—) 7 ₈₇	1 310 ₅₈
16	74	Unmittelbare Städte } Niederbayern	3 955 ₄₃	(+) 0 ₁₉	3 947 ₅₆
		Bezirksämter	1 070 505 ₅₈	(—) 0 ₀₉	1 070 519 ₄₅
		Gemeinde Dreisen	903 ₃₉	(+) 0 ₂₃	903 ₅₈
		Bezirksamt und Amtsgericht Kirchheimbolanden . .	29 946 ₉₆	(—) 0 ₀₂	29 947 ₁₅
17	97	Gemeinde Börrstadt	1 513 ₉₀	(—) 0 ₀₉	1 513 ₇₁
		Amtsgericht Winnweiler	14 778 ₀₃	(—) 0 ₁₉	14 777 ₈₄
		Bezirksamt Rockenhausen	43 818 ₃₁	(—) 0 ₀₆	43 818 ₁₂
18	108	Gemeinde Cham	935 ₀₀	(+) 0 ₀₂	934 ₉₈
		„ Katzberg	139 ₀₀	(+) 0 ₀₉	139 ₀₂
		„ Pavelsbach	938 ₉₇	(—) 0 ₂₃	939 ₀₆
19	125	„ Seligenporten	699 ₃₄	(—) 0 ₀₂	699 ₂₅
		„ Oberachdorf	280 ₃₉	(+) 15 ₁₅	280 ₁₆
		„ Wörth a. Donau	725 ₀₁	(—) 0 ₀₂	725 ₂₄
20	126	„ Siegenstein	421 ₆₈	(+) 0 ₀₇	421 ₆₆
		„ Süssenbach	455 ₁₈	(+) 0 ₀₆	455 ₂₀
		„ Kleinschwand	659 ₀₄	(—) 0 ₀₆	674 ₁₉
21	134	Ausmärkische Bezirke des Amtsgerichts Vohenstrauß	9 583 ₁₉	(—) 0 ₀₇	9 570 ₀₄
		Gemeinde Kirchenpingarten	1 036 ₇₁	(+) 0 ₀₆	1 036 ₆₄
		„ Tressau	706 ₉₀	(—) 0 ₀₆	706 ₉₇
22	170	„ Grafenreuth	1 014 ₄₆	(+) 0 ₀₆	1 014 ₄₀
		„ Seußen	673 ₉₁	(+) 0 ₀₆	673 ₉₇

Nr.	Seite	Vortrag	Stand am 31. Mai 1906	Ab- (—) bezw. Zugang (+)	Nun- mehriger Stand
			ha	ha	ha
24	172	Unmittelbare Stadt Nürnberg	6 418 ₁₃	(+) 1 ₁₃	6 419 ₃₁
25	178	Gemeinde Wasserzell	267 ₆₉	(+) 1 ₁₇	268 ₈₆
		Ausmärkische Bezirke d. L.-B. d. A.-G. Eichstätt . .	2 083 ₆₉	(—)	2 082 ₅₂
26	194	Ausmärkische Bezirke d. L.-B. d. A.-G. Nürnberg . .	4 549 ₃₁	(—)	4 548 ₁₃
		Landbezirk des Amtsgerichts Nürnberg	6 275 ₀₀	(—) 1 ₁₈	6 273 ₈₂
	195	Bezirksamt Nürnberg	31 587 ₈₆	(—)	31 586 ₆₈
27	200	Gemeinde Belmbrach	1 671 ₉₁	(+) 0 ₄₉	1 672 ₄₀
	201	„ Roth	1 356 ₉₉	(—)	1 356 ₅₀
	172 u. 206	Unmittelbare Städte } Mittelfranken	19 036 ₅₃	(+)	19 037 ₇₁
	206	Bezirksämter	739 292 ₈₄	(—) 1 ₁₈	739 291 ₆₆
28	207	Unmittelbare Stadt Kitzingen	3 296 ₂₉	(—) 0 ₄₈	3 295 ₈₁
	207 u. 244	Unmittelbare Städte Unterfranken	12 331 ₃₅	(—)	12 330 ₈₇
	227	Gemeinde Albertshofen	392 ₉₈	(+) 0 ₅₉	393 ₅₇
	228	„ Dettelbach	1 686 ₆₉	(+) 0 ₂₉	1 686 ₉₈
		„ Mainsondheim	294 ₃₃	(—) 0 ₂₂	294 ₁₁
		„ Mainstockheim	835 ₇₆	(—) 0 ₁₈	835 ₅₈
		Amtsgericht Dettelbach	12 415 ₃₈	(+)	12 415 ₈₆
	229	Bezirksamt Kitzingen	33 838 ₁₀	(+) 0 ₄₈	33 838 ₅₈
	244	Bezirksämter Unterfranken	827 820 ₈₄	(+)	827 821 ₉₂
29	239	Gemeinde Goßmannsdorf	620 ₀₁	(+) 0 ₄₈	620 ₄₉
		„ Kleinochsenfurt	428 ₃₁	(—) 0 ₆₁	427 ₇₀
		„ Ochsenfurt	1 176 ₀₂	(+) 0 ₁₃	1 176 ₁₅
30	258	„ Großkitzighofen	885 ₃₀	(+) 0 ₇₂	886 ₅₂
		„ Kleinkitzighofen	680 ₉₃	(+) 0 ₁₈	681 ₁₁
		„ Lamerdingen	1 080 ₆₅	(—)	1 080 ₄₇
		Amtsgericht Buchloe	25 776 ₂₂	(+)	25 776 ₉₄
		Bezirksamt Kaufbeuren	50 875 ₃₂	(+)	50 876 ₀₄
31	275	Gemeinde Langerringen	2 535 ₁₅	(—) 0 ₂₇	2 534 ₈₈
	276	„ Schwabmühlhausen	914 ₇₃	(—) 0 ₃₉	914 ₃₄
		Bezirksamt Schwabmünchen	36 251 ₄₅	(—) 0 ₆₆	36 250 ₇₉
	280	Bezirksämter	966 662 ₃₄	(+)	966 662 ₃₀
		Regierungsbezirk } Schwaben	982 457 ₅₁	(+)	982 457 ₅₇
		Unmittelbare Städte } Königreich	85 832 ₁₉	(+) 56 ₄₇	85 888 ₆₆
	LXXVI	Bezirksämter	7 501 189 ₉₃	(—) 57 ₈₉	7 501 132 ₀₄
		Königreich	7 587 022 ₁₂	(—) 1 ₄₂	7 587 020 ₇₀

II. Standesamtsbezirke.

1. Seite 4. Die Gemeinde **Oberzeitlbach** wird ab 1. Januar 1907 vom kombinierten Standesamtsbezirke **Altomünster** abgetrennt und bildet von da an einen eigenen Standesamtsbezirk. Die Zahl der Standesamtsbezirke erhöht sich damit für den Amtsgerichtsbezirk **Aichach** auf 43.

2. Seite 23. Der kombinierte Standesamtsbezirk **Reichersdorf-Gotzing** wird ab 1. Januar 1907 aufgelöst und bilden die Gemeinden **Reichersdorf** und **Gotzing** je einen Standesamtsbezirk für sich. Die Zahl der Standesamtsbezirke erhöht sich damit für den Amtsgerichtsbezirk **Miesbach** auf 20.

3. Seite 31. Der kombinierte Standesamtsbezirk **Endorf-Mauerkirchen** wird ab 1. Januar 1907 aufgelöst und bilden die Gemeinden **Endorf** und **Mauerkirchen** je einen Standesamtsbezirk für sich. Die Zahl der Standesamtsbezirke erhöht sich damit für den Amtsgerichtsbezirk **Prien** auf 17.

4. Seite 57. Der kombinierte Standesamtsbezirk **Essenbach-Martinshausen** wird ab 1. Januar 1907 aufgelöst und bilden die Gemeinden **Essenbach** und **Martinshausen** je einen Standesamtsbezirk für sich. Die Zahl der Standesamtsbezirke erhöht sich damit für den Landbezirk des Amtsgerichts **Landshut** auf 49.

5. Seite 68. Der kombinierte Standesamtsbezirk **Allersdorf-Kirchaitnach** wird ab 1. Januar 1907 aufgelöst und bilden die Gemeinden **Allersdorf** und **Kirchaitnach** je einen Standesamtsbezirk für sich. Die Zahl der Standesamtsbezirke erhöht sich damit für den Amtsgerichtsbezirk **Viechtach** auf 19.

6. Seite 246. Die Gemeinde **Westheim** wird ab 1. Januar 1907 vom kombinierten Standesamtsbezirke **Hainhofen** abgetrennt und bildet von da an einen eigenen Standesamtsbezirk. Die Zahl der Standesamtsbezirke erhöht sich damit für den Landbezirk des Amtsgerichts **Augsburg** auf 33.

Alphabetisches Verzeichnis der Gemeinden

mit Angabe der Zustellungs-Postanstalt nach dem Stande vom 1. Oktober 1906.

In den hier nicht genannten Gemeinden befindet sich eine Zustellungs-Postanstalt gleichen Namens; trägt der Name dieser Postanstalt noch eine erläuternde Bezeichnung neben dem Gemeindennamen, so ist auch dieser beigefügt.

Wenn die Ortschaften einer Gemeinde zu verschiedenen Postanstalten gehören, sind diese sämtlich aufgeführt.

Ist ein Gemeindename mehrmals im Königreich vertreten, so ist bei dem hier aufgeführten auch das zuständige Bezirksamt (B. A.) angegeben.

Gemeinde (bezw. Bezirksamt) und Zustellungs-Postanstalt	Gemeinde (bezw. Bezirksamt) und Zustellungs-Postanstalt	Gemeinde (bezw. Bezirksamt) und Zustellungs-Postanstalt
A.	Aigen , Aigen a. Inn	Allmannsau , Soyen
Aach , Aach (Schw.)	Ainhofen , Weichs	Allmannsdorf (B. A. Kötzing), Miltach
Abersfeld , Schonungen	Ainring , Hammerau	„ (B. A. Weißenburg i. B.), Pleinfeld
Aberzhausen , Heideck	Airischwand , Nandlstadt	Allmannshofen , Nordendorf
Abtschlag , Kirchdorf i. Wald	Aisch , Adelsdorf (Of.)	Allmoshof , Nürnberg 2
Abtsgreuth , Münchsteinach	Aising , Rosenheim 2	Alschbach , Lautzkirchen
Abtsried , Walderbach	Aiterbach , Allershausen	Alsenbrück-Langmeil , Langmeil
Acholshausen , Ochsenfurt	Akams , Immenstadt	Alsheim , Dannstadt 2
Achsheim , Langweid a. Lech	Alban Skt. , Gerbach	Alleben , Alleben (Uf.)
Achtel , Eschenfelden, Etzelwang und Königstein (Opf.)	Alberndorf (B. A. Burglengenfeld), Schwandorf	Alsmoos , Gundelsdorf (Oby.)
Adelhofen , Simmershofen	„ (B. A. Ansbach), Sachsen b. Ansbach	Altdorf (B. A. Landshut), Altdorf (Nby.)
Adelsberg , Wernfeld	Albernhof , Waldmünchen	„ (B. A. Landau i. Pf.), Altdorf (Pf.)
Adelsdorf , Adelsdorf (Of.)	Albersbach , Reichenbach (Pf.)	„ (B. A. Hilpoltstein), Altdorf b. Titting
Adelshausen , Pobenhausen	Albersdorf (B. A. Vilshofen), Vilshofen (Nby.)	„ (B. A. Nürnberg), Altdorf b. Nürnberg
Adelshofen (B. A. Bruck), Grunertshofen	„ (B. A. Ebern), Ebern	„ (B. A. Oberdorf), Bießenhofen
Adelshofen (B. A. Rothenburg o. T.), Rothenburg o. T.	Albtaich , Frabertsham	Altdürnbach , Abensberg
Adelzhausen , Adelzhausen b. Aichach	Alberting , Deggendorf	Altglofshaim , Köfering
Adenbach , Odenbach	Albertshausen (B. A. Kissingen), Bad Kissingen 1	Altenbaidt , Weisingen
Adldorf , Eichendorf	„ (B. A. Würzburg), Geroldshausen	Altenbanz , Staffelstein 2
Adlhausen , Rohr (Nby.)	Albertshof , Streitberg	Altenberg , Bachhagel
Adlholz , Hahnbach	Albertshofen , Albertshofen (Uf.)	Altenbeuern , Neubeuern
Adlitz (B. A. Pegnitz), Kirchahorn	Albertsried , Schwarzach (Nby.)	Altendettelsau , Neuendettelsau
„ (B. A. Erlangen), Erlangen 1	Alberzell , Hilgertshausen	Altendorf (B. A. Nabburg), Altendorf (Opf.)
Adlmannstein , Bernhardswald	Albeßen , Konken	„ (B. A. Bamberg I), Buttenheim
Affalterbach , Pfaffenhofen a. Ilm	Albstadt , Michelbach (Uf.)	„ (B. A. Eichstätt), Mörsheim
Affaltertern , Lauterbrunn	Alburg , Alburg b. Straubing	Altenerding , Erding 2
Affalterthal , Egloffstein	Alfalter , Vorra	Altenfelden , Allersberg
Aifecking , Kelheim	Alfeld , Alfeld (Opf.)	Altenhof , Tambach (Of.)
Agatharied , Hausham	Algersdorf , Kirchensittenbach	Altenkirchen , Altenkirchen (Pf.)
Agawang , Gessertshausen	Algershausen , Aichach 2	Altenkreith , Roding 1
Agendorf , Steinach b. Straubing	Alitzheim , Sulzheim	Altenmarkt (B. A. Traunstein), Altenmarkt (Oby.)
Aha , Gunzenhausen 2	Alkofen , Vilshofen (Nby.)	„ (B. A. Passau), Fürstenzell
Aham (B. A. Wasserburg), Wasserburg a. Inn 1	Allach , Allach b. München	„ (B. A. Vilshofen), Osterhofen
Ahornberg (B. A. Kemnath), Immenreuth	Alladorf , Obernsees	„ (B. A. Cham), Cham (Opf.) 2
Ahornöd , Freyung v. Wald	Allenberg , Aichach 2	Altenmünster (B. A. Hofheim), Stadtlauringen
Aich (B. A. Bruck), Jesenwang	Allersburg , Allersburg (Opf.)	Altenparkstein , Parkstein
„ (B. A. Vilsbiburg), Aich (Nby.)	Allersdorf (B. A. Rottenburg), Schierling	Altenplos , Altdrossenfeld
„ (B. A. Ansbach), Neuendettelsau	„ (B. A. Viechtach), Viechtach	Altenschneeberg , Tiefenbach (Opf.)
Aicha a. Donau , Osterhofen	Allersheim , Kirchheim (Uf.)	Altensittenbach , Hersbruck
Aichau , Wieseth	Allertshausen , Maroldswesach	Altenstadt (B. A. Schongau), Altenstadt b. Schongau
Aichen , Obergessertshausen	Alletsried , Neukirchen-Balbini	„ (B. A. Kemnath), Erbendorf
Aichenzell , Feuchtwangen	Allhartsmals , Schöfweg	„ (B. A. Neustadt a. W.-N.), Neustadt a. W.-N. 1
Aichig , Bayreuth 2	Alling , Gilching	
Aichkirchen , Hemau	Allkofen , Eggmühl	
Aidling , Murnau 1		

Gemeinde (bezw. Bezirksamt) und Zustellungs-Postanstalt	Gemeinde (bezw. Bezirksamt) und Zustellungs-Postanstalt	Gemeinde (bezw. Bezirksamt) und Zustellungs-Postanstalt
Altenstadt (B. A. Vohenstrauß), Vohenstrauß	Ansdorf, Hohenwarth (Nby.)	Attenhausen (B. A. Landshut), Furth b. Landshut
Altensteig, Wörishofen	Anwalting, Affing	" (B. A. Krumbach), Krumbach (Schw.) 1
Altenstein, Altenstein (Uf.)	Apfeldorf, Rott b. Landsberg a. L. und Unterapfeldorf	" (B. A. Memmingen), Sontheim (Schw.)
Altenthann (B. A. Nürnberg), Winkelhaide	Apfeltrach, Mindelheim	Attenhofen (B. A. Mainburg), Großgrundertshausen
Altentrüdingen, Wassertrüdingen 1	Apfeltrang, Ruderatshofen	" (B. A. Neu-Ulm), Weißenhorn
Altenauer, Hengersberg	Appendorf, Baunach	Attzell, Kipfenberg
Altershausen, Münchsteinach	Appenfelden, Oberscheinfeld	Atting, Rain b. Straubing
Altessing, Neuessing	Appenhofen, Ingenheim	Atzelsberg, Erlangen 1
Altfalter, Schwarzenfeld 1	Appersdorf (B. A. Freising), Nandlstadt und Unterzolling	Atzenzell, Traitsching
Altglashütten, Oberbach	Appertshofen, Stammham	Atzhausen, Kleinlangheim
Althausen (B. A. Kissingen), Münnerstadt	Appetshofen, Möttingen	Atzlern, Neukirchen b. hl. Blut
" (B. A. Königshofen), Königshofen i. Grabfeld	Aratsried, Mödshofen	Atzmansberg, Waldeck (Opf.)
Altheim (B. A. Landshut), Altheim (Nby.)	Argelsried, Gilching	Au (B. A. Aibling), Au b. Aibling
" (B. A. Zweibrücken), Altheim (Pf.)	Arget, Sauerlach	" (B. A. Berchtesgaden), Berchtesgaden 2
" (B. A. Uffenheim), Dottenheim	Arlesried, Erkheim	" (B. A. Traunstein), Traunstein 2
Althornbach, Rimschweiler	Arnbach, Röhrmoos	" v. Wald (B. A. Bogen), Steinburg (Nby.)
Altisheim, Donauwörth 2	Arnndorf, Kötzing	" (B. A. Mainburg), Au b. Freising
Altmannsberg, Holstein b. Berching	Arnried, Seeshaupt 2	" (B. A. Roding), Falkenstein (Opf.)
Altmannsdorf, Gerolzhofen	Arnsberg, Kipfenberg	" (B. A. Kronach), Küps 2
Altmannshausen, Markt-Bibart	Arnshausen, Bad Kissingen 1	" (B. A. Illertissen), Bellenberg
Altmühldorf, Mühldorf (Oby.) 2	Arnstein (B. A. Lichtenfels), Weismain (B. A. Karlstadt), Arnstein (Uf.)	Aub (B. A. Königshofen), Königshofen i. Grabfeld
Altmühlmünster, Riedenburg	Arrach (B. A. Kötzing), Lam (B. A. Roding), Falkenstein (Opf.)	Auburg, Ilkofen
Altrandsberg, Miltach	Arresting, Hienheim	Auchsheim, Donauwörth 2
Altreichenau, Altreichenau (Nby.)	Artelshofen, Vorra	Aue, Thalmässing
Altseilingsbach, Markt-Erlbach	Arth, Pfettrach	Auerbach (B. A. Erding), Fraunberg und Wartenberg (Oby.)
Altstadt, Limbach-Altstadt	Arzberg, Arzberg (Of.)	" (B. A. Deggendorf), Hengersberg
Altstädten, Altstädten i. Algäu	Arzlohe, Pommelsbrunn	" (B. A. Eschenbach), Auerbach (Opf.)
Alzenau, Alzenau (Uf.)	Asbach (B. A. Dachau), Petershausen (Oby.)	" (B. A. Ansbach), Colmburg
Alzern, Neuötting (Oby.) 1	" (B. A. Griesbach), Asbach b. Karpfham	" (B. A. Zusmarshausen), Horgau
Ambach, Ehekirchen	" (B. A. Mallersdorf), Hofkirchen b. Laberweinting	Auernhofen, Simmershofen
Amberg (Unm. Stadt), Amberg (Opf.) 2 (B. A. Mindelheim), Amberg (Schw.)	" (B. A. Donauwörth), Bäumenheim	Auiham (B. A. Berchtesgaden), Anger (B. A. Pfaffenhofen), Schweitenkirchen
Amendingen, Amendingen b. Memmingen	Asch, Asch (Schw.)	Aufhausen (B. A. Aichach), Schiltberg (B. A. Landau a. Is.), Aufhausen b. Landau a. Is.
Amerbach, Wemding	Aschach (B. A. Amberg), Amberg (Opf.) 2	" (B. A. Regensburg), Aufhausen (Opf.)
Amerdingen, Amerdingen b. Nördlingen	" b. Bad Kissingen (B. A. Kissingen) Aschach (Uf.)	" (B. A. Nördlingen), Amerdingen b. Nördlingen
Ammerhöfe, Peißenberg	Aschau, Aschau b. Kraiburg	Aufheim, Senden (Schw.)
Ammerndorf, Ammerndorf (Mf.)	Aschbach (B. A. Kusel), Rückweilerhof (B. A. Bamberg II), Aschbach (Of.)	Aufkirch, Aufkirch (Schw.)
Ammersricht, Amberg (Opf.) 2 und Ursulapoppenricht	Aschbuch, Beilngries	Aufkirchen (B. A. Bruck), Nannhofen (B. A. Dinkelsbühl), Gerolfingen
Ammerthal, Amberg (Opf.) 2 und Rosenberg (Opf.)	Aschenroth, Gemünden (Uf.)	Aufstetten, Röttingen
Amperpettenbach, Ampermooching	Aschering, Feldafing	Auggenbach, Konzell
Amperbach, Burgebrach	Aschfeld, Eußenheim	Augsberg, Illschwang
Amselring, Ittling	Aschheim, Feldkirchen b. München	Augsfeld, Zeil 2
Amsham, Eggtham	Ascholtshausen, Steinrain	Augustenfeld, Allach b. München und Dachau
Amtmannsdorf, Beilngries	Aspertsham, Schönberg (Oby.)	Auhausen, Wassertrüdingen 1
Andermannsdorf, Inkofen	Aspertshofen, Hersbruck	Aulzhausen, Affing
Anfelden, Oberdachstetten	Assenheim, Dannstadt 2	Aunkofen, Abensberg
Angfeld, Illschwang	Äbling, Äbling (Oby.)	Aura (B. A. Gemünden), Fellen (B. A. Hammelburg), Euerdorf
Angkofen, Tegernbach	Äbschwang, Freystadt (Opf.)	Aurau, Roth bei Nürnberg 1
Anglberg, Unterzolling	Ast (B. A. Landshut), Achdorf (B. A. Waldmünchen), Waldmünchen	
Anhausen, Diedorf (Schw.)		
Anhofen (B. A. Günzburg), Großkissendorf		
" (B. A. Mindelheim), Markt-Wald		
Annathal, Mauth (Nby.)	Asten, Nornreith	
Anning, Osterhofen	Astheim, Volkach	
Anried, Dinkelscherben	Attaching, Freising 2	
Ansbach (B. A. Markttheidenfeld), Rothenfels (Uf.)	Attel, Wasserburg a. Inn 2	
	Attenfeld, Neuburg a. D.	

Gemeinde (bezw. Bezirksamt) und Zustellungs-Postanstalt	Gemeinde (bezw. Bezirksamt) und Zustellungs-Postanstalt	Gemeinde (bezw. Bezirksamt) und Zustellungs-Postanstalt
<p>Außernbrünst, Röhrnbach Autengrün, Oberkotzau Ay, Senden (Schw.) Azendorf, Kasendorf</p> <p>B.</p> <p>Baalborn, Sembach Baar, Reichertshofen 2 Babenhhausen, Babenhhausen (Schw.) Babensham, Wasserburg a. Inn 1 Babing, Velden a. Vils Bach (B. A. Neuburg v. W.), Dieterskirchen „ (B. A. Regensburg), Donaustauf Bachern, Kissing Bachetsfeld, Neukirchen b. Sulzbach Bachhausen (B. A. Wolfratshausen), Aufkirchen b. Starnberg „ (B. A. Beilngries), Sulzbürg Bachl, Abensberg Bachmehring, Wasserburg a. Inn 1 Badanhausen, Kinding Bärnau, Bärnau (Opf.) Bärnbach, Bießenhofen Bärndorf (B. A. Kötzing), Blaubach „ (B. A. Regen), Regen Bärnhöhe, Erbdorf Bärnreuth, Berneck (Of.) Bärnstein, Grafenau Bärnzell (B. A. Bogen), Steinach b. Straubing „ (B. A. Regen), Zwiesel 1 Bahra, Mellrichstadt Baierberg, Altheimberg Baierfeld, Buchdorf Baiergrün, Schauenstein Baiern, Glonn Baiernrain, Linden b. Otterfing Baiershofen, Altenmünster Baindlkirch, Altheimberg Balderschwang, Oberstaufer Baldersheim, Aub Baldingen, Nördlingen 2 Balgheim, Möttingen Ballersdorf, Rohrenfels Ballhausen, Bachhagel Ballingshausen, Stadtlauringen Ballweiler, Blickweiler Balmertshofen, Wallenhausen Bammersdorf, Forchheim (Bayern) 2 Banzenweiler, Feuchtwangen Battenberg, Kleinkarlbach Battweiler, Oberauerbach Baumgarten (B. A. Freising), Nandlstadt „ (B. A. Pfarrkirchen), Baumgarten (Nby.) „ (B. A. Dillingen), Mindelaltheim Bayerbach (B. A. Griesbach), Bayerbach a. Rott „ (B. A. Mallersdorf), Bayerbach b. Ergoldsbach „ (B. A. Vilsbiburg), Neufraunhofen Bayerfeld-Steckweiler, Bayerfeld-Cölln, Ransweiler und Schmalfelderhof</p>	<p>Bayersdorf, Riedenburg Bayersried-Ursberg (B. A. Oberdorf), Markt Rettenbach „ „ (B. A. Krumbach), Ursberg Bebenhausen, Kettershäusen Becherbach, Becherbach (Pf.) Bechhofen (B. A. Homburg), Bechhofen (Pf.) „ (B. A. Ansbach), Windsbach „ (B. A. Feuchtwangen), Bechhofen (Mf.) Bechthal, Nennslingen Bechtsrieth, Weiden Bedernau, Pfaffenhausen Bedesbach, Altenglan Beeden-Schwarzenbach, Homburg und Scharzenacker Beerbach (B. A. Hersbruck), Neunhof b. Lauf „ (B. A. Neustadt a. A.), Neustadt a. A. „ (B. A. Schwabach), Wassermungenau Behlingen, Langenhaslach Beiderwies, Passau 3 Beikheim, Redwitz a. Rodach Bellershausen, Schillingsfürst Belmbrach, Eckersmühlen Belzheim, Hochaltingen Benk, Bindlach Bennhausen, Weitersweiler (Pf.) Benningen, Benningen (Schw.) Benzdorf, Forth Berg im Gau, Langenmoosen Berg (B. A. Starnberg), Berg a. Starnbergersee „ (B. A. Wasserburg), Haag (Oby.) „ (B. A. Landshut), Landshut 1 „ (B. A. Mainburg), Au b. Freising „ (B. A. Gernersheim), Berg (Pf.) „ (B. A. Neumarkt), Berg b. Neumarkt (Opf.) „ (B. A. Neuburg v. W.), Thannstein „ (B. A. Hof), Berg (Of.) „ (B. A. Donauwörth), Donauwörth 2 „ (B. A. Neu-Ulm), Pfaffenhofen a. Roth Bergel, Marktbergel Bergen (B. A. Traunstein), Bergen (Oby.) 1 „ (B. A. Weißenburg i. B.), Bergen (Mf.) „ (B. A. Neuburg a. D.), Bergen (Schw.) Bergendorf, Holzheim b. Meitingen Bergenstein, Altenstadt (Schw.) Bergern, Gotteszell Bergham (B. A. Vilsbiburg), Geisen- hausen, Holzhausen b. Vils- biburg, Seyboldsdorf und Vilsbiburg 1 „ (B. A. Roding), Nittenau Berghaselbach, Attenkirchen Berghausen (B. A. Mainburg), Aigelsbach</p>	<p>Berghausen (B. A. Speyer), Berghausen (Pf.) „ (B. A. Beilngries), Altmanstein Bergheim (B. A. Burglengenfeld), Schmidmühlen „ (B. A. Augsburg), Inningen „ (B. A. Dillingen), Wittslingen „ (B. A. Neuburg a. D.), Bergheim b. Neuburg a. D. Berghofen, Kronwinkl Bergkirchen, Dachau Berglern, Wartenberg (Oby.) Bergmatting, Alling b. Regensburg Bergnersreuth, Thiersheim Bergnetsreuth, Floß Bergrothenfels, Rothenfels (Uf.) Bergstetten, Laaber Bergtheim (B. A. Neustadt a. A.), Gutenstetten Berletzhof, Hemau Bernau, Bernau (Oby.) Berndorf (B. A. Kemnath), Kemnath (Stadt) „ (B. A. Waldmünchen), Rötz „ (B. A. Kulmbach), Thurnau Berneck, Berneck (Of.) Bernhardswinden, Ansbach 2 Bernhof, Tannesberg Bernlohe, Barnsdorf b. Nürnberg Bernried (B. A. Weilheim), Bernried (Oby.) „ (B. A. Bogen), Bernried b. Metten „ (B. A. Waldmünchen), Rötz Bernrieth, Neuenhammer, Pleystein und Waldthurn Bernstein, Reuth b. Erbdorf „ a. Wald, Bernstein a. W. (Of.) „ Holenbrunn Berolzheim (B. A. Gunzenhausen), Berolzheim (Mf.) „ (B. A. Uffenheim), Windsheim Bertholdsdorf, Veitsaurach Bertoldshofen, Markt-Oberdorf Berzweiler, Hefersweiler Betlinshausen, Bellenberg Bettenfeld, Gebsattel Bettenhausen, Glan-Münchweiler Bettwar, Rothenburg o. T. Betzendorf, Heilsbrunn Betzisried, Ottobeuren Beuchen, Amorbach Beucherling, Unterzell Beuerbach, Walleshausen Beuern, Türkenfeld Beuren, Pfaffenhofen a. Roth Beutelsbach, Oberbeutelsbach Bibart, Markt-Bibart Biberach, Roggenburg Biberachzell, Weißenhorn Biberbach (B. A. Dachau), Röhrmoos „ (B. A. Beilngries), Beilngries „ (B. A. Waldmünchen), Treffelstein „ (B. A. Pegnitz), Morschreuth Biberberg, Wallenhausen</p>

Gemeinde (bezw. Bezirksamt) und Zustellungs-Postanstalt	Gemeinde (bezw. Bezirksamt) und Zustellungs-Postanstalt	Gemeinde (bezw. Bezirksamt) und Zustellungs-Postanstalt
Biberg , Kipfenberg	Bleich , Nittenau	Breitenberg , Breitenberg (Nby.)
Biburg (B.-A. Bruck), Bruck b. Fürstenfeld	Bliesbach , Wertingen	Breitenbronn , Mödishofen
„ (B. A. Kelheim), Biburg (Nby.)	Bliesdalheim , Herbitzheim (Pf.)	Breitenbrunn (B. A. Burglengenfeld), Freihöls
„ (B. A. Hilpoltstein), Wengen (Mf.)	Bliesmengen , Bliesmengen-Bolchen	„ (B. A. Parsberg), Breitenbrunn (Opf.)
„ (B. A. Augsburg), Biburg (Schw.)	Blöcktach , Friesenried	„ (B. A. Hersbruck), Offenhausen (Mf.)
Biebelried , Dettelbach 2	Blonhofen , Aufkirch (Schw.)	„ (B. A. Markttheidenfeld), Stadtprozelten
Bieberehren , Röttingen	Blossenau , Tagmersheim	„ (B. A. Mindelheim), Breitenbrunn (Schw.)
Biebergau , Dettelbach 2	Blossersberg , Viechtach	Breitenfurt , Dollnstein
Biederbach , Merkendorf	Bobengrün , Marxgrün	Breitenhill , Pondorf b. Riedenburg
Biedershausen , Wallhalben	Bobenheim a. Berg , Weisenheim a. Berg	Breitenlesau , Plankenfels
Bieg , Colmberg	Bockenheim , Diebach	Breitenlohe , Burghaslach
Biengarten , Höchststadt a. A.	Bockhorn , Erding 2	Breitenried , Tiefenbach (Opf.)
Biesenhard , Eichstätt 2	Bocklet , Aschach (Uf.)	Breitensee , Trappstadt
Biesingen , Aßweiler	Bocksberg , Laugna	Brendlorenzen , Neustadt a. Saale
Bieswang , Pappenheim	Boden , Neukirchen-Balbini	Brenschelbach , Hornbach
Billenhausen , Krumbach (Schw.) 1	Bodenstein , Bodenstein (Opf.)	Breunigweiler , Börrstadt 2
Billigheim , Billigheim (Pf.)	Bodolz , Enzisweiler	Breunsegg , Goldbach (Uf.)
Bimbach , Neuses a. Sand	Böbingen , Böbingen (Pf.)	Brodswinden , Winterscheidbach
Binabiburg , Aich (Nby.)	Böckweiler , Altheim (Pf.)	Brombach , Anzenkirchen
Bindersbach , Annweiler	Böhming , Kipfenberg	Bronnamberg , Zirndorf
Binnenbach , Aindling	Böhmziesel , Karlsbach	Bronnen (B. A. Kaufbeuren), Honsolgen
Binsbach , Gänheim	Böllenhorn , Bergzabern	„ (B. A. Mindelheim), Pfaffenhausen
Binsfeld , Thüngen	Börsborn , Dietschweiler	Bruchweiler-Bärenbach , Dahn
Binzwangen , Binzwangen (Mf.)	Bösenreuth , Schlachters	Bruck (B. A. Bruck), Bruck b. Fürstenfeld
Birk , Seybothenreuth	Bogenberg , Bogen	„ (B. A. Ebersberg), Moosach b. Grafing
Birkach (B. A. Bamberg II), Unterneuses	Bojendorf , Wattendorf	„ (B. A. Hof), Bruck b. Köditz
„ (B. A. Staffelstein), Ebensfeld	Bollstadt , Amerdingen b. Nördlingen	„ (B. A. Erlangen), Bruck (Mf.)
„ (B. A. Hilpoltstein), Allersberg	Bolsterlang , Fischen	„ (B. A. Neuburg a. D.), Rohrenfeld
„ (B. A. Hofheim), Burgpreppach	Bolzhausen , Gelschheim	Bruckbach , Brennbach
„ (B. A. Schwabmünchen), Birkach b. Schwabmünchen	Bonbruck , Aich (Nby.)	Bruckberg (B. A. Freising), Bruckberg b. Moosburg
Birkenbühl , Thierstein	Bonnhof , Heilsbrunn	„ (B. A. Ansbach), Bruckberg b. Ansbach
Birkenfeld (B. A. Neustadt a. A.), Neustadt a. A.	Bonsal , Burgheim	Bruckbergerau , Bruckberg b. Moosburg
„ (B. A. Hofheim), Birkenfeld b. Hofheim (Uf.)	Bonstetten , Adelsried	Brudersdorf , Nabburg
„ (B. A. Markttheidenfeld), Birkenfeld b. Markttheidenfeld	Boos , Boos (Bayern)	Brüchs , Fladungen
Birkenreuth , Muggendorf	Bornheim , Essingen (Pf.)	Brück , Dettelbach 1
Birkhausen , Wallerstein	Bottenweiler , Zumhaus	Brücken , Brücken (Pf.)
Birkland , Unterapfeldorf	Boxbrunn (B. A. Höchststadt a. A.), Höchststadt a. Aisch	Brücklein , Altdrossenfeld
Birklingen , Hellmützheim	„ (B. A. Miltenberg), Weilbach (Uf.)	Brünn (Frickendorf) (B. A. Ebern), Pfarrweisach
Birkweiler , Siebeldingen	Boxdorf , Buch b. Nürnberg	„ (B. A. Kissingen), Münnerstadt
Birnbaum (B. A. Teuschnitz), Steinwiesen	Brachstadt , Oppertshofen	Brünnau , Neuses a. Sand
„ (B. A. Neustadt a. A.), Dachsbach	Brackenlohr , Uffenheim	Brünnstadt , Frankenwinheim
Birnbrunn , Sattelpfeilstein	Bradberg , Zenting	Brünsee , Harburg (Schw.)
Birnfeld , Wetzhausen	Bräuersdorf , Hagenbüchach	Brünst (B. A. Vohenstrauß), Georgenberg (Opf.)
Bischheim , Kirchheim bolanden	Braidbach , Bastheim	„ (B. A. Ansbach), Lehrberg
Bischofsheim (B. A. Haßfurt), Zeil 2	Bramberg , Burgpreppach	Brunn (B. A. Neumarkt), Lauterhofen
„ a. Rhön (B. A. Neustadt a. S.), Bischofsheim a. Rh.	Brand (B. A. Kemnath), Brand (Opf.)	„ (B. A. Parsberg), Laaber
Bischofswiesen , Berchtesgaden 2	„ (B. A. Wunsiedel), Brand b. Markt-Redwitz	„ (B. A. Ebermannstadt), Heiligenstadt (Of.)
Bischwind a. Raueneck , Burgpreppach	„ (B. A. Erlangen), Eschenau (Mf.)	„ (B. A. Ansbach), Windsbach
„ b. Heilgersdorf (B. A. Ebern), Heilgersdorf	Brandholz , Goldmühl	„ (B. A. Neustadt a. A.), Emskirchen
„ (B. A. Gerolzhofen), Gerolzhofen	Brandten , Langdorf	„ (B. A. Nürnberg), Fischbach b. Feucht
Bissersheim , Großkarlbach	Brauersdorf , Rothenkirchen (Of.) 1	Brunnau , Allersberg
Bissingen , Bissingen (Bayern)	Braunried , Roding 1	Brunnen , Niederarnbach
Bittenbrunn , Neuburg a. D.	Breitbach , Oberschwarzach	Brunnenreuth , Zuchering
Bitz , Denkendorf (Mf.)	Breitbrunn (B. A. Rosenheim), Breitbrunn a. Chiemsee	
Blankenborn , Bergzabern	„ (B. A. Starnberg), Breitbrunn a. Ammersee	
Blankenburg , Nordendorf	„ (B. A. Ebern), Ebelsbach	
Blaubach , Kusel	Breitenau , Zumhaus	
Bledesbach , Kusel	Breitenbach (B. A. Homburg), Breitenbach (Pf.)	
	„ (B. A. Ebermannstadt), Ebermannstadt	
	„ (B. A. Brückenau), Unterleichtersbach	

Gemeinde (bezw. Bezirksamt) und Zustellungs-Postanstalt	Gemeinde (bezw. Bezirksamt) und Zustellungs-Postanstalt	Gemeinde (bezw. Bezirksamt) und Zustellungs-Postanstalt
Brunnenthal , Hof a. Saale 2 Brunthal , Sauerlach Brunst , Dombühl Bubach (B. A. Dingolfing), Mamming " (B. A. Kusel), Niederkirchen i. Osterthal " a. Naab (B. A. Burglengenfeld), Burglengenfeld " a. Forst (B. A. Stadtamhof), Ponholz Bubenhausen (B. A. Zweibrücken), Zweibrücken 1 " (B. A. Neu-Ulm), Weißenhorn Bubenheim (B. A. Kirchheimbolanden), Haxenheim (Pf.) " (B. A. Weißenburg i. B.), Wettelsheim Bubesheim , Günzburg 2 Buch (a. Buchrain) (B. A. Erding), Hörkofen " (B. A. Starnberg), Inning " (B. A. Beilngries), Riedenburg " (B. A. Parsberg), Breitenbrunn (Opf.) " (B. A. Bamberg II), Ebrach " (B. A. Höchststadt a. A.), Neuhaus b. Höchststadt a. Aisch " (B. A. Eichstätt), Denkendorf (Mf.) " (B. A. Fürth), Buch b. Nürnberg " (B. A. Uffenheim), Trautskirchen " (B. A. Haßfurt), Obertheres " (B. A. Ochsenfurt), Röttingen " (B. A. Illertissen), Buch (Schw.) " (B. A. Neuburg a. D.), Burgheim " (B. A. Zusmarshausen), Gessertshausen Buchau (B. A. Kulmbach), Mainleus " (B. A. Pegnitz), Pegnitz 1 Buchbach (B. A. Teuschnitz), Langenau (Of.) Buchberg , Metten Buchen , Markt-Erlbach Buchendorf (B. A. Starnberg), Gauting " (B. A. Roding), Wald b. Nittenau Buchenhüll , Eichstätt 1 Buchenlohe , Ponholz Buchet , Griesbach (Nby.) Buchhausen , Schierling Buchheim , Ermetzhofen Buchklingen , Emskirchen Buchschwabach , Raitersaich Buckendorf , Stadelhofen (Of.) Buckenhof , Erlangen 1 Buckenhofen , Forchheim (Bayern) 2 Büchelberg (B. A. Gernershausen), Büchelberg (Pf.) " (B. A. Ansbach), Büchelberg (Mf.) " (B. A. Gunzenhausen), Altenmuhr Büchenbach (B. A. Höchststadt a. A.), Erlangen 1 " (B. A. Pegnitz), Pegnitz 1 " (B. A. Schwabach), Büchenbach (Mf.)	Büchheim , Burglengenfeld und Neukirchen b. Schwandorf Bug , Forth Bühl (B. A. Pegnitz), Creußen 1 " (B. A. Günzburg), Bühl b. Günzburg " (B. A. Nördlingen), Hoppingen " (B. A. Sonthofen), Immenstadt Bühler , Bonndorf Bürglein , Heilsbrunn Bürgstadt , Bürgstadt (Uf.) Büttelbrunn , Langenaltheim Bug (B. A. Bamberg II), Bamberg 2 " (B. A. Hof), Bruck b. Köditz " (B. A. Münchberg), Weißdorf Buggenhofen , Bissingen (Bayern) Bullach , Kirchröttenbach Burg (B. A. Krumbach), Thannhausen (Schw.) " (B. A. Oberdorf), Obergünzburg Burgadelzhausen , Adelzhausen b. Aichach Burgalben , Waldfischbach Burgambach , Scheinfeld Burgau , Burgau (Schw.) 1 Burgberg (B. A. Lichtenfels), Lichtenfels " (B. A. Sonthofen), Burgberg (Schw.) Burgellern , Scheßlitz Burgerröth , Röttingen Burggailenreuth , Morschreuth Burggrub (B. A. Kemnath), Krummennaab " (B. A. Ebermannstadt), Heiligenstadt (Of.) " (B. A. Kronach), Burggrub b. Kronach Burggrumbach , Unterpleichfeld Burgagel , Bachhagel Burghaig , Kulmbach 2 Burghausen (B. A. Altötting), Burghausen (Oby.) " (B. A. Rothenburg o. T.), Oberdachstetten " (B. A. Karlstadt), Wüllershausen b. Arnstein " (B. A. Kissingen), Münnerstadt Burgkirchen , Burgkirchen a. Alz Burglaier , Münnerstadt Burglesau , Scheßlitz Burmagerbein , Mönchsdeggingen Burgmannshofen , Gansheim Burgoberbach , Winterschneidbach Burgstall (B. A. Pfaffenhofen), Wolnzach 2 " (B. A. Höchststadt a. A.), Herzogenaurach " (B. A. Kronach), Mitwitz Burgtreswitz , Moosbach (Opf.) Burgwallbach , Bischofsheim a. Rhön Burgweinting , Regensburg 2 Burk (B. A. Forchheim), Forchheim (Bayern) 2 Burkersdorf , Kups 2 Burkhardsrieth , Waidhaus Burkheim , Altenkundstadt	Burlafingen , Pfuhl Busbach , Obernsees Busendorf , Lahm i. Itzgrund Buxach , Buxheim (Schw.) Buxheim (B. A. Eichstätt), Buxheim (Mf.) " (B. A. Memmingen), Buxheim (Schw.) C. Cadolzhofen , Oberdachstetten Carlsberg , Carlsberg b. Grünstadt Carlsgrün , Bad Steben Castell , Castell (Uf.) Cham , Cham (Opf.) 2 Chameregg , Cham (Opf.) 2 Chammünster , Cham (Opf.) 2 Chiemsee , Prien Christanz , Kirchahorn Christertshofen , Obenhausen Christgarten , Hohenaltheim Christoph , Steinhöring Claffheim , Winterschneidbach Cölln , Bayerfeld-Cölln Colgenstein , Obrighheim (Pf.) Colmdorf , Bayreuth 2 Cottenbach , Bayreuth 2 Creez , Mistelbach (Bayern) Cronenberg , Lauterecken Crottendorf , Bindlach Culmitz , Naila Custenlohr , Ermetzhofen D. Dachberg , Gars a. Inn 1 " and Haag (Oby.) Dachelhofen , Schwandorf Dachsberg , Mitterfels Dachstadt , Ermreuth Dackenheim , Freinsheim Daglfing , München 27 (Bogenhausen) Dalking , Arnschwang Dallackenried , Kallmünz Dambach , Lentersheim Dammheim , Essingen (Pf.) Dampfach , Donnersdorf Dankenfeld , Trossenfurt Danndorf , Mainleus Dansenberg , Kaiserslautern 1 Darshofen , Parsberg 1 Darstadt , Goßmannsdorf a. M. Darstein , Schwanheim (Pf.) Daschendorf , Baunach Dattenhausen (B. A. Dillingen), Ziertheim " (B. A. Illertissen), Altenstadt (Schw.) Dautersdorf , Thannstein Daxberg (B. A. Alzenau), Mömbreis " (B. A. Memmingen), Erkheim Deberndorf , Cadolzburg Dechantsees , Pullenreuth Dechbetten , Prüfening Deffingen , Günzburg 2 Degelsdorf , Auerbach (Opf.) Degernbach , Bärndorf b. Bogen

Gemeinde (bezw. Bezirksamt) und Zustellungs-Postanstalt	Gemeinde (bezw. Bezirksamt) und Zustellungs-Postanstalt	Gemeinde (bezw. Bezirksamt) und Zustellungs-Postanstalt
Degerndorf (B. A. Rosenheim), Brannenbourg „ (B. A. Wolfratshausen), Wolfratshausen „ (B. A. Parsberg), Lupburg Degersheim , Berolzheim (Mf.) Deggendorf , Deggendorf Deggigen (Mönchsdeggingen), Mönchsdeggingen Dehnberg , Lauf a. Pegnitz Deimhausen , Hohenwart (Oby.) Deindorf , Wernberg 1 Deining (B. A. Wolfratshausen), Deining (Oby.) „ (B. A. Neumarkt), Deining (Opf.) 1 Deinschwang , Stöckelsberg Deisenhausen , Krumbach (Schw.) 1 Deisenhofen , Höchstädt a. D. Deising , Riedenburg Demantsfürth , Uehlfeld Demeldorf , Neuburg v. W. Demling (B. A. Ingolstadt), Kösching „ (B. A. Regensburg), Donaustauf Dengl ng , Sünching Denkendorf , Denkendorf (Mf.) Denklingen , Denklingen (Schw.) Dennweiler-Frohnbach , Kusel Dentlein , Dentlein a. Forst Denzingen , Günzburg 2 Derching , Stätzling Dernbach , Ramberg (Pf.) Derndorf , Kirchheim (Schw.) Dettendorf (B. A. Aibling), Bad Aibling 2 „ (B. A. Neustadt a. A.), Diespeck Dettenheim , Grönhart Dettenhofen , Dießen Dettenschwang , Dießen Detter , Rupboden Dettingen , Dettingen a. Main Deubach (B. A. Augsburg), Gessertshausen „ (B. A. Günzburg), Ichenhausen Deuringen , Pfersee Deusdorf , Baunach Deusmauer , Velburg Deutenbach , Reichelsdorf und Stein a. Rednitz Deutenhausen , Weilheim (Oby.) 2 Deutenheim , Sugenheim Deutenkofen , Adlkofen Dezenacker , Straß-Moos Dickenreishausen , Memmingen Dickersbronn , Schopfloch (Mf.) Diebach (B. A. Neustadt a. A.), Langenfeld (Mf.) „ (B. A. Hammelburg), Hammelburg Dieberg , Reichenbach (Opf.) Diebersried , Stamsried Diebis , Freihöls Diedelkopf , Kusel Diederstetten , Dinkelsbühl Diedorf , Diedorf (Schw.)	Diemannskirchen , Geisenhausen Diendorf , Nabburg Dienhausen , Denklingen (Schw.) Diepersdorf , Leinburg Diepoldsdorf , Simmelsdorf Diepoltshofen , Schrobenhausen 2 Diepoltskirchen I (B. A. Eggenfelden), Falkenberg (Nby.) „ II (B. A. Eggenfelden), Falkenberg (Nby.) und Zell b. Eggenfelden Diepoltstreuth , Neustadt a. W.-N. 1 Diepoltstried , Rötz Diepolz , Immenstadt Dierbach , Barbelroth Diesenbach , Regenstau Dießfurt , Pressath 1 Dietelskirchen , Seyboldsdorf Dietenhofen , Dietenhofen (Mf.) Dietersberg , Rosenberg (Opf.) Dietersdorf (B. A. Neustadt a. W.-N.), Windischeschenbach 1 „ (B. A. Oberviechtach), Schönsee (Opf.) „ (B. A. Staffelstein), Dietersdorf b. Seßlach „ (B. A. Schwabach), Reichelsdorf Dietersheim , Dottenheim Dietershofen (A. G. u. B. A. Illertissen), Obenhausen Dietersweg , Frauenzell (Opf.) Dietfurt (B. A. Beilngries), Dietfurt a. Altmühl „ (B. A. Weißenburg i. B.), Treuchtlingen Dietkirchen , Neumarkt (Opf.) 2 Dietratried , Wolfertschwendon Dietrichingen , Hornbach Dillingen , Dillingen a. Donau Dillishausen , Buchloe 2 Dimbach (B. A. Bergzabern), Schwanheim (Pf.) „ (B. A. Gerolzhofen), Stadtschwarzach Dimpfl , Neuenhammer Dinau , Kallmünz Dingharting , Deining und Deisenhofen Dingolshausen , Gerolzhofen Dinkelshausen , Ehekirchen Dipbach , Prosselsheim Dippach (B. A. Haßfurt), Eltmann „ (B. A. Hofheim), Ermershausen Dippersreuth , Großkonreuth Dippoldsberg , Wilhermsdorf Dirnaich , Gangkofen Dirnersdorf , Guteneck Dirnsricht , Schwarzenfeld 1 Dittelbrunn , Hambach b. Schweinfurt Dittersbrunn , Ebensfeld Ditterswind , Maroldswesach Dittlofsroda , Gräfendorf Dittweiler , Altenkirchen (Pf.) Dixenhausen , Offenbau Dobenreuth , Gosberg Döbra , Schwarzenbach a. W. Döckingen , Döckingen (Mf.)	Döfering , Schönthal (Opf.) Döhlau (B. A. Bayreuth), Laineck „ (B. A. Hof), Oberkotzau Döllnitz (B. A. Vohenstrauß), Leuchtenberg „ (B. A. Kulmbach), Thurnau Döllwang , Deining (Opf.) 2 Döpschhofen , Gessertshausen Dörflas b. Redwitz (B. A. Wunsiedel), Markt-Redwitz 2 „ b. Kirchenlamitz (B. A. Wunsiedel), Kirchenlamitz 2 Dörfleins , Hallstadt b. Bamberg Dörfiles , Friesen (Of.) Döringstadt , Ebensfeld Dörlbach , Altdorf b. Nürnberg Dörnbach , Dörnbach b. Rockenhausen Dörndorf , Denkendorf (Mf.) Dörnsteinbach , Mömbris Dörnthal , Köditz Dörrmorsbach , Schweinheim (Uf.) Dörrnwasserlos , Scheßlitz Dösingen , Westendorf b. Pforzen Donauwetzdorf , Thyrnau Donndorf , Donndorf (Of.) Dorfen (B. A. Altötting), Nonnreit „ (B. A. Wolfratshausen), Wolfratshausen Dorfkemmathen , Wittelshofen Dorgendorf , Reckendorf Dormitz , Neunkirchen a. Brand Dornach (B. A. München), Riem „ (B. A. Landau a. Is.), Eichendorf Dornau , Kleinwallstadt Dornhausen (B. A. Gunzenhausen), Theilenhofen „ (B. A. Rothenburg o. T.), Geslau Dornheim , Hellmitzheim Dornstadt , Oettingen (Schw.) 1 Dornstetten , Unterdießen Dorsbrunn , Pleinfeld Dorschhausen , Kirchdorf (Schw.) Drachselsried , Bodenmais Draisdorf , Staffelstein 2 Draisendorf , Oberkotzau Dressendorf , Goldkronach Dreuschendorf , Buttenheim Dröbling , Seefeld (Oby.) Drosendorf (B. A. Bamberg I), Memmelsdorf b. Bamberg „ (A. G. Ebermannstadt), B. A. Ebermannstadt), Drosendorf b. Buttenheim „ (A. G. Hollfeld), B. A. Ebermannstadt), Königsfeld (Of.) Druisheim , Mertingen 1 Duchroth-Oberhausen , Duchroth Dudenhofen , Dudenhofen (Pf.) Düllstadt , Stadtschwarzach Dünzelbach , Moorenweis Dünzing , Vohburg 1 Dünzlau , Ingolstadt 1 Dünzling , Teugn Dürn , Breitenbrunn (Opf.) Dürnbach , Gmund

Gemeinde (bezw. Bezirksamt) und Zustellungs-Postanstalt	Gemeinde (bezw. Bezirksamt) und Zustellungs-Postanstalt	Gemeinde (bezw. Bezirksamt) und Zustellungs-Postanstalt
Dürnberg , Oberröslau Dürnhaidlfing , Attenkirchen Dürnzhausen , Schweitenkirchen Dürnbrunn , Unterleinleiter Dürrenmungenau , Aabenberg Dürrenried , Hafenpreppach Dürrield , Gädheim Dürrlauingen , Mindelaltheim Dürrenbuch , Hagenbüchach Dürnhof , Neustadt a. S. Duggendorf , Pielenhofen Dummeldorf , Johanniskirchen Dunsdorf , Kipfenberg Duttenbrunn , Karlstadt E. Ebenhausen (B. A. Ingolstadt), Reichertshofen 2 „ (B. A. Kissingen), Ebenhausen (Uf.) Ebenried (B. A. Aichach), Gundelsdorf (Oby.) „ (B. A. Hilpoltstein), Mörsdorf (Mf.) Eberhardsreit , Schönberg (Nby.) Ebermannsdorf , Freihöls Ebersbach (B. A. Neustadt a. A.), Wilhelmsdorf (Mf.) „ (B. A. Schwabach), Barthelmesaurach „ (B. A. Obernburg), Sulzbach a. Main „ (B. A. Günzburg), Ichenhausen „ (B. A. Oberdorf), Ebersbach (Schw.) Ebersberg (B. A. Eschenbach), Auerbach (Opf.) Ebersbrunn , Geiselwind Ebersdorf (B. A. Teuschnitz), Ludwigsstadt 1 „ (B. A. Neustadt a. A.), Dietenhofen (Mf.) Ebershausen , Krumbach (Schw.) 1 Ebersroith , Falkenstein (Opf.) Eberstetten , Pfaffenhofen a. Ilm Eberswang , Schernfeld Ebertshausen (B. A. Bruck), Wenigmünchen „ (B. A. Schweinfurt), Stadtlauringen Ebnath , Ebnath (Opf.) Ebneth , Burgkundstadt Ebrantshausen , Mainburg Ebratshofen , Harbatshofen Echenbrunn , Gundelfingen (Schw.) Echendorf , Riedenburg Eching (B. A. Landsberg), Grafrath (Oby.) „ (B. A. Landshut), Kronwinkl Echlishausen , Bühl b. Günzburg Echshiem , Pöttmes Eckarts , Seifen (Schw.) Eckartshausen (B. A. Ebern), Maroldsweisach „ (B. A. Schweinfurt), Werneck	Eckarts-Rupboden , Brückenau und Rupboden Eckartsweiler , Dombühl Eckeltshof , Alfeld (Opf.) Eckenberg , Emskirchen Eckenhaid , Eschenau (Mf.) Eckersbach , Schlüsselfeld Eckersdorf , Donndorf (Of.) Ecknach , Aichach 2 Edelbach , Schöllkrippen Edeldorf , Weiden Edenbergen , Batzenhofen Edenhausen (B. A. Aichach), Aindling „ (B. A. Krumbach), Krumbach (Schw.) 1 Edeuried , Affing Ederheim , Nördlingen 2 Ederlsdorf , Oberzell Edesheim , Edesheim (Pf.) Edling , Wasserburg a. Inn 2 Effeldorf , Dettelbach 2 Effelter , Lahm b. Kronach Egelhofen , Pfaffenhausen Egelsheim , Adertshausen Egelsried , Neunburg v. W. Egenhausen (B. A. Uffenheim), Egenhausen (Mf.) „ (B. A. Schweinfurt), Egenhausen (Uf.) „ (B. A. Günzburg), Wettenhausen Egerndach , Staudach Egg (B. A. Deggendorf), Edenstetten „ (B. A. Rottenburg), Pfeffenhausen Eggelstetten , Oberndorf (Schw.) Eggen , Neuötting (Oby.) 2 Eggenbach , Lahm i. Itzgrund Eggenried , Regen Eggensee , Emskirchen Eggersberg , Riedenburg Eggersdorf , Haidenburg (Nby.) Eggerszell , Pilgramsberg Eggstetten , Simbach a. Inn 2 Egling , Uffing Eglingharting , Kirchseon Egling (B. A. Wolfratshausen), Wolfratshausen Egloisdorf , Beilngries Eglsee , Neuhaus a. Inn Egweil , Nassenfels Ehenfeld , Hirschau Ehingen (B. A. Dinkelsbühl), Ehingen b. Wassertrüdingen „ (B. A. Nördlingen), Oettingen (Schw.) 1 „ (B. A. Wertingen), Nordendorf Eholfing , Sulzbach a. Inn Ehrenberg , Tegernbach Ehring , Sünching und Taimering Ehringen , Wallerstein Ehrl , Scheßlitz Ehweiler , Kusel Eibach (B. A. Erding), Algasing Eibenberg , Steinberg (Of.) Eich , Kallmünz Eichelberg (B. A. Uffenheim), Ipsheim „ (B. A. Ebern), Ebern Eichelsbach , Eschau (Uf.)	Eichelsdorf , Hofheim (Uf.) Eichelsee , Ochsenfurt Eichenberg (B. A. Gunzenhausen), Altenmühl „ (B. A. Alzenau), Sailauf Eichenbühl (B. A. Kronach), Neuses b. Kronach Eichenhausen (B. A. Wolfratshausen), Sauerlach „ (B. A. Neustadt a. S.), Neustadt a. S. Eichenhofen (B. A. Parsberg), Seubersdorf „ (B. A. Günzburg), Winterbach (Schw.) Eichhofen (B. A. Dachau), Markt-Indersdorf „ (B. A. Stadtlhof), Eichhofen (Opf.) Eidenberg , Wegscheid (Nby.) Eigelsberg , Oberviechtach Eila , Rothenkirchen (Of.) 2 Eilsbrunn , Alling b. Regensburg Einersheim , Markt-Einersheim Einmuß , Saal a. D. Einöd-Ingweiler , Einöd, Ixheim und Schwarzenacker Einselthum , Zell (Pf.) Eisenbach (B. A. Kusel), Eisenbach-Matzenbach „ (B. A. Obernburg), Eisenbach (Uf.) Eisenberg (B. A. Kirchheimbolanden), Eisenberg (Pf.) „ (B. A. Füssen), Weizern-Hopferau Eisenbrechtshofen , Biberbach Eisenbühl , Berg (Of.) Eisenburg , Memmingen Eisenhofen , Markt-Indersdorf Eisenstein , Eisenstein (Nby.) Eisersdorf , Kemnath (Stadt) Eisingen , Walddbrunn Eisingersdorf , Aindling Eismannsbarg (B. A. Friedberg), Althegnberg „ (B. A. Kötzing), Miltach „ (B. A. Nürnberg), Altdorf b. Nürnberg Eismerszell , Moorenweis Eisolzried , Dachau Eiting , Engelsberg (Oby.) Eitlbrunn , Regenstau Eitting (B. A. Erding), Erding 2 „ (B. A. Mallersdorf), Laberweinting Eixendorf , Neunburg v. W. Elbersberg , Pottenstein (Of.) Elbersroth , Feuchtwangen Elfershausen , Euerdorf Elisabethszell , Haibach (Nby.) Ellenbach , Hersbruck Ellenfeld , Bärnau (Opf.) Ellerbach (B. A. Regen), Rinchnach „ (B. A. Dillingen), Holzheim b. Dillingen a. D. Ellgau , Nordendorf Ellhofen , Ellhofen i. Algäu Ellighofen , Unterdießen

Gemeinde (bezw. Bezirksamt) und Zustellungs-Postanstalt	Gemeinde (bezw. Bezirksamt) und Zustellungs-Postanstalt	Gemeinde (bezw. Bezirksamt) und Zustellungs-Postanstalt
Ellmosen, Bad Aibling 2	Erasbach, Berching	Eschenbach (B. A. Hersbruck),
Elpersdorf (A. G. Ansbach,	Erbisshofen, Pfaffenhofen a. Roth	Hohenstadt (Mf.)
B. A. Ansbach), Ansbach 2	Erbshausen, Bergtheim	„ (B. A. Neustadt a. A.),
„ (A. G. Heilsbrunn,	Erdesbach, Ulmet	Markt-Erlbach
B. A. Ansbach), Windsbach	Eresing, Geltendorf	„ (B. A. Haßfurt), Eltmann
Elsbeth, Gars am Inn 2	Eresried, Hofhegenberg	Escherlich, Goldmühl
Elschbach, Miesau	Erfweiler, Erfweiler b. Dahn	Escherndorf, Nordheim a. Main
Elsenbach, Eggkofen	Ergertshausen, Deining (Oby.)	Eschbach (B. A. Erding),
Elsendorf, Schlüsselfeld	Ergertshofen, Breitenbrunn (Opf.)	Grünbach b. Erding
Eltheim, Geisling	Erharting, Pleiskirchen	„ (B. A. Pfaffenhofen),
Eltingshausen, Ebenhausen (Uf.)	Erkersreuth, Selb 1	Eschbach (Oby.)
Elzweiler, Hinzweiler	Erkertshofen, Titting	„ (B. A. Straubing), Leiblfing
Emershofen, Vöhringen	Erlabronn, Oberscheinfeld	Eschliipp, Drügendorf
Emertsham, Trostberg	Erlabrunn, Thüngersheim	Esselberg, Thalmässing
Emetzheim, Weißenburg (Bayern)	Erlach (B. A. Pfarrkirchen),	Eßfeld, Giebelstadt
Emhof, Schmidmühlen	Simbach a. Inn 2	Essingen, Essingen (Pf.)
Emmenhausen, Waal	„ (B. A. Bamberg II), Hirschaid	Eßlingen, Solnhofen
Emmering, Bruck b. Fürstenfeld	„ (B. A. Rothenburg o. T.),	Eßweiler, Rothselberg
Emmersdorf, Haidenburg (Nby.)	Büchelberg (Mf.)	Esting, Olching
Emmerting, Burghausen (Oby.) und	„ (B. A. Lohr), Neustadt a. M.	Etschberg, Theisbergstegen
Burgkirchen a. Alz	„ (B. A. Ochsenfurt),	Etsdorf, Freihöls
Emsing, Altdorf b. Titting	Erlach b. Ochsenfurt	Ettelried, Dinkelscherben
Emskeim, Ammerfeld	Erlau, Stegaurach	Ettenberg, Schellenberg (Oby.)
Emtmannsberg, Stockau	Erlbach (B. A. Altötting),	Ettenbeuren, Wettenhausen
Enderndorf, Absberg	Perach, Reischach u. Tann (Nby.)	Ettersschlag, Grafrath (Oby.)
Endlhausen, Sauerlach	„ (B. A. Ansbach),	Etting (B. A. Ingolstadt), Gaimersheim
Endlkirchen, Reischach	Leutershausen (Mf.)	„ (B. A. Weilheim),
Endorf (B. A. Rosenheim),	„ (B. A. Neustadt a. A.),	Weilheim (Oby.) 2
Endorf (Oby.)	Markt-Erlbach	„ (B. A. Neuburg a. D.),
„ (B. A. Parsberg), Laaber	„ (B. A. Neuburg a. D.),	Rain (Schw.) 1
Endsee, Steinach b. Rothenburg o. T.	Rennertshofen	Ettleben, Werneck
Engelbrechtsmünster, Geisenfeld	„ (B. A. Nördlingen),	Ettling (B. A. Ingolstadt), Pförring
Engelhardtsberg, Muggendorf	Oettingen (Schw.) 1	Ettlishofen, Großkissendorf
Engelsberg (B. A. Traunstein),	Erlenbach (B. A. Garmersheim),	Ettmannsdorf, Schwandorf
Engelsberg (Oby.)	Erlenbach b. Kandel	Ettringen, Ettringen (Schw.)
„ (B. A. Neumarkt),	„ (B. A. Kaiserslautern),	Etzelsdorf, Oberferrieden
Lauterhofen	Moorlautern	Etzelskirchen, Höchstadt a. A.
Engelsdorf, Pemfling	„ (B. A. Pirmasens),	Etzenhausen, Dachau
Engelshütt, Lam	Erlenbach b. Dahn	Etzgersrieth, Böhmischbruck
Engenthal, Euerdorf	„ a. Main (B. A. Obernburg),	Euben, Bindlach
Engetried, Markt-Rettenbach	Erlenbach b. Wörth a. Main	Euernbach, Pfaffenhofen a. Ilm
Enghausen, Mauern	Erlenbrunn, Pirmasens 2	Euerwang, Greding
Engishausen, Babenhausen (Schw.)	Erlingen, Meitingen	Eugenbach, Altdorf (Nby.)
Engleshof, Luhe (Markt)	Erlingshofen (B. A. Eichstätt),	Eulenbis, Hirschhorn (Pf.)
Englmannsberg, Reischach	Altdorf b. Titting	Eurasburg (B. A. Friedberg),
Englmannsbrunn, Waldmünchen	„ (B. A. Donauwörth),	Eurasburg b. Friedberg (Bayern)
Engolling, Hengersberg	Tapfheim	Eurasburg (B. A. Wolfratshausen),
Enheim, Gnodstadt	Erlstätt, Traunstein 2	Eurasburg b. Wolfratshausen
Enkering, Kinding	Ermethhof, Oberdachstetten	Eurishofen, Waal
Enkingen, Möttingen	Ermreus, Cunreuth	Eußenhausen, Mellrichstadt
Ens Dorf, Ens Dorf (Opf.)	Ernersdorf, Berching	Eutenhofen, Dietfurt a. Altmühl
Ensfield, Dollnstein	Erzberg, Wildenholz	Evenhausen, Wasserburg a. Inn 1
Enslwang, Adertshausen	Erzenhausen, Weilerbach	Exing, Aufhausen b. Landau a. Is.
Entenberg, Leinburg	Erzhäuser, Bodenwörh	Eyb, Ansbach 2
Entraching, Oberfinning	Esbach, Dinkelsbühl	Eyershausen, Königshofen i. Grabfeld
Entrischenbrunn, Paunzhausen	Eschach, Füssen	Eyrichshof, Ebern
Enzelhausen, Au b. Freising	Eschau, Eschau (Uf.)	Ezelheim, Sugenheim
Enzendorf, Rupprechtstegen	Eschbach, Eschbach (Pf.)	
Enzenrieth, Weiden	Eschen, Donndorf (Of.)	F.
Enzenstetten, Seeg	Eschenau (B. A. Kusel), Skt. Julian	Fahlenbach, Wolnzach 2
Epfach, Kinsau	„ (B. A. Erlangen),	Fahnersdorf, Heinrichskirchen
Eppenreuth (B. A. Neustadt a. W.-N.)	Eschenau (Mf.)	Fahr, Fahr (Uf.)
Windischeschenbach 1	„ (B. A. Haßfurt),	Fahrenzhausen, Haimhausen
„ (B. A. Stadtsteinach),	Westheim b. Haßfurt	Faimingen, Gundelfingen (Schw.)
Grafengehaig	Eschenbach (B. A. Eschenbach),	Falkenberg (B. A. Eggenfelden),
Eppishausen, Kirchheim (Schw.)	Eschenbach (Opf.)	Falkenberg (Nby.)
Eppishofen, Altenmünster	„ (B. A. Gunzenhausen),	„ (B. A. Tirschenreuth),
Eppstein, Flomersheim-Eppstein	Eschenbach (Mf.)	Falkenberg (Opf.)

Gemeinde (bezw. Bezirksamt) und Zustellungs-Postanstalt	Gemeinde (bezw. Bezirksamt) und Zustellungs-Postanstalt	Gemeinde (bezw. Bezirksamt) und Zustellungs-Postanstalt
Falkendorf , Münchaurach Falkenstein (B. A. Rockenhausen), Winnweiler „ (B. A. Roding), Falkenstein (Opf.) „ (B. A. Gerolzhofen), Donnersdorf Falsbrunn , Prölsdorf Farrach , Ramerberg, Rott a. Inn und Wasserburg a. Inn 2 Faßmannsreuth , Regnitzlosau Fatschenbrunn , Unterschleichach Fattigau , Oberkotzau Faulenbach , Füssen Faulenberg , Schillingsfürst Fehrbach , Pirmasens 2 Feichten (B. A. Altötting), Wiesmühl „ (B. A. Mühldorf), Neumarkt a. Rott 2 Feigenhofen , Biberbach Feilersdorf , Trabitzz Feldgeding , Dachau Feldheim , Rain (Schw.) 2 Feldkahl , Sailauf Feldkirchen (B. A. Aibling), Feldkirchen b. Westerham „ (B. A. München), Feldkirchen b. München „ (B. A. Straubing), Feldkirchen b. Straubing „ (B. A. Neuburg a. D.), Neuburg a. D. Felizenzell , Buchbach Felkendorf , Thurnau Fernabrünst , Raitersaich Fernmittenhausen , Rohrenfels Ferthofen , Memmingen Fesselsdorf , Stadelhofen (Of.) Fessenheim , Fessenheim (Bayern) Fetzellhofen , Lonnerstadt Feuchten , Bayerbach b. Ergoldsbach Feuerbach , Kleinlangheim Feuerthal , Hammelburg Figenstall , Eitenstätt Figisdorf , Nandlstadt Filchendorf , Neustadt a. Kulm Filke , Willmars Filzingen , Altenstadt (Schw.) Finkenbach-Gersweiler , Obermoschel Finnlagen , Neu-Ulm (Schw.) Finsing , Schwaben Fischbach (B. A. Kaiserslautern), Hochspeyer „ (B. A. Pirmasens), Fischbach (Pf.) „ (B. A. Burglengenfeld), Kallmünz „ (B. A. Roding), Fischbach b. Nittenau „ (B. A. Bayreuth), Weidenberg „ (B. A. Kronach), Kronach „ (B. A. Ansbach), Lichtenau (Mf.) „ (B. A. Nürnberg), Fischbach b. Feucht „ (B. A. Ebern), Ebern Fischen (B. A. Weilheim), Pähl	Fischerdorf , Deggendorf Fischern , Hohenberg a. Eger Fitzendorf , Burgpreppach Fleinhausen , Dinkelscherben Fleisnitz , Stambach 1 Flintsbach , Brannenburg und Fischbach a. Inn Flischbach , Schöndorf (Opf.) Flomersheim , Flomersheim-Eppstein Flossing , Mühldorf (Oby.) 2 Flotzheim , Monheim (Schw.) Fockenberglimbach , Reichenbach (Pf.) Föching , Holzkirchen (Oby.) 2 Föggenbeuern , Dietramszell Föhrenreuth , Leupoldsgrün Förbau , Schwarzenbach a. Saale Förnbach , Pfaffenhofen a. Ilm Förrenbach , Happing Förstenreuth , Stambach 1 Föhrenreuth , Rehau Forchheim (A. G. Beilngries, B. A. Beilngries), Freystadt (Opf.) „ (A. G. Riedenburg, B. A. Beilngries), Neustadt a. D. „ (Unm. Stadt) Forchheim (Bayern) 2 Forheim , Amerdingen b. Nördlingen Forkendorf , Gesees Forst (B. A. Weilheim), Wessobrunn „ (B. A. Dürkheim), Forst (Pf.) „ (B. A. Amberg), Schnaittenbach „ (B. A. Neumarkt), Rocksodorf „ (B. A. Ansbach), Bruckberg b. Ansbach „ (B. A. Schweinfurt), Schonungen Forstenried , München 25 (Mittersendling) Forstern , Hohenlinden Forsting , Tüßling Forstkastl , Altötting und Kastl (Oby.) Fortschau , Kemnath (Stadt) Frabertshofen , Hohenburg Fraham , Aschau b. Kraiburg Frammering , Landau a. Is. u. Möding Frankelbach , Olsbrücken Frankenberg , Brennbach Frankenbrunn , Thulba Frankendorf , Buttenheim Frankenfeld , Langenfeld (Mf.) Frankenhaag , Obernsees Frankenheim , Bischofsheim a. Rhön Frankenhofen (B. A. Dinkelsbühl), Weitingen „ (B. A. Kaufbeuren), Osterzell Frankenried , Kaufbeuren 2 Frankenstein , Frankenstein (Pf.) Frankenthal , Frankenthal (Pf.) Frankfurt , Scheinfeld Frauenberg (B. A. Landshut), Landshut 1 „ (B. A. Wolfstein), Altreichenau (Nby.) Frauenbiburg , Dingolfing 1 Frauendorf , Staffelstein 2 Frauenhofen , Röhrmoos	Frauenrain , Habach Frauenricht , Weiden Frauenriedhausen , Wittislingen Frauenroth , Burkardroth Frauensattling , Vilsbiburg 1 Frauenstetten , Buttenwiesen Frauenzell (B. A. Regensburg), Frauenzell (Opf.) „ (B. A. Kempten), Frauenzell (Schw.) Frechetsfeld , Illschwang Freiahorn , Kirchahorn Freiberg , Lahm i. Itzgrund Freidling , Teisendorf 1 Freienfels , Hollfeld Freienried , Eurasburg b. Friedberg (Bayern) Freihalden , Gabelbach Freiham , Wasserburg a. Inn 1 Freihaslach , Burghaslach Freimann (B. A. München), München 23 (Schwabing) „ (B. A. Traunstein), Waging Freinhausen , Reichertshofen 1 Freirötenbach , Schnaittach 1 Frengkofen , Donaustauf Freudenberg , Freudenberg (Opf.) Freutsmoos , Tyrlaching Freystadt , Freystadt (Opf.) Freyung , Freyung v. Wald Fribertshofen , Berching Frickendorf siehe Brunn Frickenfelden , Gunzenhausen 2 Frickenhausen (B. A. Mellrichstadt), Unsleben „ (B. A. Ochsenfurt), Frickenhausen b. Ochsenfurt „ (B. A. Memmingen), Erkheim Frickenhöchstädt , Dutendorf Fridritt , Großwenkheim Friedberg , Friedberg (Bayern) Friedelhausen , Altenglan Friedersdorf , Rothenkirchen (Of.) 1 Friedersried , Neukirchen-Balbini Frieding , Herrsching Friedmannsdorf , Zell (Of.) Friedrichshofen , Ingolstadt 1 Friesen (B. A. Bamberg I), Hirschaid „ (B. A. Kronach), Friesen (Of.) Friesheim , Illkofen Frimmersdorf , Lonnerstadt Fröhstockheim , Rödelsee Fröschen , Bibermühle und Thaleischweiler Frohnhofen , Altenkirchen (Pf.) Frommetsfelden , Colmburg Fronau , Neukirchen-Balbini Fronhof , Altendorf (Opf.) Fronhofen , Diemantstein Fronreiten , Steingaden Froschgrün , Naila Frotzersricht , Schwarzenfeld 1 Frutzeiler , Steinbach a. Glan Fuchsberg , Teunz Fuchsmühl , Fuchsmühl (Opf.) Fuchsstadt (B. A. Hammelburg), Hammelburg

Gemeinde (bezw. Bezirksamt) und Zustellungs-Postanstalt	Gemeinde (bezw. Bezirksamt) und Zustellungs-Postanstalt	Gemeinde (bezw. Bezirksamt) und Zustellungs-Postanstalt
Fuchsstadt (B. A. Hofheim), Stadtlauringen „ (B. A. Ochsenfurt), Winterhausen Fünibronn, Spalt Fünfleiten, Maigersdorf Fürholz, Grainet Fürholzen, Skt. Wolfgang (Oby.) Fürnbach, Prölsdorf Fürnheim, Wassertrüdingen 1 Fürnried, Hartmannshof Fürstenforst, Burghaslach Fürstenstein, Fürstenstein (Nby.) Fürth, Fürth (Bayern) 2 Füttersee, Geiselwind Fuhrn, Neunburg v. Wald Furth (B. A. Grafenau), Haselbach (Nby.) „ (B. A. Landshut), Furth b. Landshut „ (B. A. Cham), Furth i. Wald 2	Gasseldorf, Streitberg Gastenfelden, Schillingsfürst Gattendorf, Neugattendorf Gattenhofen, Rothenburg o. T. Gatterberg, Skt. Wolfgang (Oby.) Gaubüttelbrunn, Kirchheim (Uf.) Gaulzhofen, Aindling Gaurrettersheim, Euerhausen Gebelkofen, Köfering Gebenhofen, Affing Gebensbach, Velden a. Vils Gebertshofen, Lauterhofen Gebrontshausen, Wolnzach 1 Geckenheim, Uffenheim Geesdorf, Wiesentheid Gefäll, Premich Gegenbach, Breitenberg (Nby.) Gehstorf, Kötzing Gehülz, Kronach und Mitwitz Geibenstetten, Mühlhausen bei Neustadt a. D. Geiersthal, Teisnach Geinsheim, Geinsheim (Pf.) Geiselberg, Heltersberg Geiselbullach, Olching Geisenfeldwinden, Geisenfeld Geisenhausen (B. A. Pfaffenhofen), Pfaffenhofen a. Ilm Geisenried, Markt-Oberdorf Geislohe, Pappenheim Geißlingen, Geißlingen (Bayern) Gelbelsee, Denkendorf (Mf.) Geltling (B. A. Ebersberg), Poing „ (B. A. Wolfratshausen), Wolfratshausen Geltolfing, Aiterhofen Gemeinfeld, Burgpreppach Gempfung, Rain (Schw.) 1 Gemünden, Gemünden (Uf.) Gennach, Westerringen Georgen Skt., Dießen Georgenberg, Georgenberg (Opf.) Gerabach, Bayerbach b. Ergoldsbach Gerach, Reckendorf Gerazell, Wiesenfelden Geratskirchen (B. A. Altötting), Dietfurt a. Rott u. Neuötting (Oby.) 2 Geratskirchen (B. A. Eggenfelden), Dietfurt a. Rott Gerbersdorf, Merkendorf Gerbrunn, Würzburg 2 Geretshausen, Schwabhausen bei Landsberg a. L. Gereuth, Gereuth b. Untermerzbach Gerhardshofen, Dachsbach Gerlachshausen, Stadtschwarzach Gerlenhofen, Senden (Schw.) Germannsdorf, Hauzenberg Germersberg, Schnaittach 1 Germerswang, Maisach Gern (B. A. Berchtesgaden), Berchtesgaden 2 „ I (B. A. Eggenfelden), Eggenfelden 1 „ II (B. A. Eggenfelden), Eggenfelden 1, Hebertsfelden und Wurmannsquick „ (B. A. Feuchtwangen), Ornbau	Gernach, Unterspiesheim Gernstall, Mindelheim Geroldsee, Velburg Geroldshausen (B. A. Pfaffenhofen), Obergeroldshausen Gerolsheim, Dirmstein Gersbach, Pirmasens 2 Gersdorf (B. A. Nürnberg), Leinburg „ (B. A. Weißenburg i. B.), Nennslingen Geschwand, Obertrubach Gestratz, Brugg i. Algäu Geuser, Rugendorf Geusfeld, Untersteinbach (Uf.) Geutenreuth, Weismain Geyern, Bergen (Mf.) Giebing, Kammerberg (Oby.) Gifting, Rothenkirchen (Of.) 2 Giggenhausen, Massenhausen Gimbsbach, Eisenbach-Matzenbach Gimmeldingen-Lobloch, Gimmeldingen u. Königsbach (Pf.) Gimpertshausen, Breitenbrunn (Opf.) Ginolis, Weisbach (Uf.) Ginsweiler, Odenbach Gittensdorf, Rottensdorf Glashütten, Glashütten (Of.) Glasofen, Marktheidenfeld Glattbach, Aschaffenburg 2 Glaubendorf, Wernberg 1 Gleiritsch, Tannesberg Gleisenau, Ebelsbach Gleismuthausen, Autenhausen Gleibenberg (B. A. Scheinfeld), Burghaslach Gleiszellen-Gleishorbach, Bergzabern Gleusdorf, Mürsbach Glöttweg, Burgau (Schw.) 2 Glonn (B. A. Dachau), Markt-Indersdorf Glosberg, Gundelsdorf (Of.) Gmeinsrieth, Eslarn Gmünd (B. A. Grafenau), Innernzell „ (B. A. Eschenbach), Parksteinhütten „ (B. A. Regensburg), Pfatter „ (B. A. Waldmünchen), Rötz Gnötzheim, Gnodstadt Gochsheim, Gochsheim (Uf.) Godelhausen, Theisbergstegen Göggelsbuch, Allersberg Göggingen, Göggingen (Schw.) Gögglbach, Schwandorf Göhren, Pappenheim Göllingen, Bissingen (Bayern) Göppenbach, Altenhann Göppmannsbühl am Berg, Wirbenz Görschnitz, Weidenberg Gösen, Floß Gösseldorf, Waischenfeld Gösselsdorf, Nabburg Gössenreuth, Lanzendorf (Of.) Gössersdorf, Kirchleus Götteldorf, Rügland Göttelhöf, Dachsbach Göttersdorf, Göttersdorf (Nby.) Götting, Bruckmühl Götzdorf, Landshut 1
G. Gabelbachergreut, Gabelbach Gabolshausen, Königshofen i. Grabfeld Gachenbach, Kühbach Gaden (B. A. Laufen), Waging „ b. Geisenfeld (B. A. Pfaffenhofen), Geisenfeld „ b. Pförring (B. A. Pfaffenhofen), Pförring Gärnersdorf, Amberg (Opf.) 2 Gaibach, Volkach Gaiganz, Cunreuth Gailbach, Schweinheim (Uf.) Gailertsreuth, Floß Gailnau, Wettringen (Mf.) Gailoh, Amberg (Opf.) 2 Gailroth, Wettringen (Mf.) Gailsbach, Hagelstadt Gaiendorf, Vilsbiburg 1 Gaishardt, Bissingen (Bayern) Gaishausen, Steinburg (Nby.) Gaishaim, Moosbach (Opf.) Gaibach (B. A. Tölz), Bad Tölz 1 „ (B. A. Sulzbach), Königstein (Opf.) Galgweis, Göttersdorf (Nby.) Gallenbach, Obergriesbach Gallmersgarten, Steinach b. Rothenburg o. T. Gambach (B. A. Pfaffenhofen), Wolnzach 2 „ (B. A. Rottenburg), Hohenthann „ (B. A. Karlstadt), Gössenheim Gammersfeld, Konstein Gangerbauer, Pfarrkirchen Gangloff, Becherbach (Pf.) Gannertshofen, Obenhausen Garching (B. A. Altötting), Engelsberg (Oby.), Untergarching und Unterneukirchen Garnzell, Vilsheim Gars, Gars a. Inn 1 Garsdorf, Theuern Garstadt, Waigolshausen 2		

Gemeinde (bezw. Bezirksamt) und Zustellungs-Postanstalt	Gemeinde (bezw. Bezirksamt) und Zustellungs-Postanstalt	Gemeinde (bezw. Bezirksamt) und Zustellungs-Postanstalt
Götzendorf (B. A. Sulzbach), Rosenberg (Opf.) „ (B. A. Ebermannstadt), Drügendorf	Greising , Mietraching Greißelbach , Wilburgstetten Greibing , Geiselhöring Gremertshausen , Freising 2 Gremheim , Schwenningen (Bayern) Gremsdorf , Gremsdorf (Of.) Gressenwöhr , Vilseck Greibhausen , Gädheim Grethen , Bad Dürkheim Greuth (B. A. Höchstadt a. A.), Pommersfelden	Großinzemoos , Röhrmoos Großkahl , Schöllkrippen Großkitzighofen , Igling Großklenau , Tirschenreuth Großlaudenbach , Schöllkrippen Großlellenfeld , Cronheim Großmüsselberg , Eppenschlag Großmuß , Herrnwahlthann Großnöbich , Haimhausen Großnottersdorf , Thalmassing Großprüfening , Prüfening Großhöhenrain siehe Höhenrain Großschwarzenlohe , Wendelstein Großsorheim , Hoppingen Großvichtach , Unterrodach Großweil , Schlehdorf Großweingarten , Spalt Großweismannsdorf , Regelsbach Großwelzheim , Kahl Großwendern , Marktleuthen 1 Großziegenfeld , Stadelhofen (Of.) Grub (B. A. Kelheim), Langquaid „ (B. A. Kötzing), Zandt „ (B. A. Bamberg II), Schönbrunn (Of.) „ (B. A. Nürnberg), Altdorf b. Nürnberg
Goldbach (B. A. Aschaffenburg), Goldbach (Uf.) „ (B. A. Günzburg), Wettenhausen	„ (B. A. Gerolzhofen), Castell (Uf.) Gries , Sand (Pf.) Griesau , Pfatter Griesbach (B. A. Dingolfing), Griesbach b. Dingolfing „ (B. A. Griesbach), Griesbach (Nby.) „ (B. A. Tirschenreuth), Griesbach b. Tirschenreuth	Grubweg , Passau 2 Grüb (B. A. Ansbach), Ansbach 2 „ (B. A. Dinkelsbühl), Ammelbruch Grün , Unterröslau Grünbach (B. A. Erding), Grünbach b. Erding „ (B. A. Mühldorf), Mühldorf (Oby.) 2
Gollachostheim , Uffenheim Gollhofen , Uffenheim Gollmuthshausen , Irmelshausen Gollnerberg , Thalberg Gonbach , Langmeil Gossersdorf , Konzell Goßersweiler , Stein (Pf.) Goßmannsdorf (B. A. Hofheim), Goßmannsdorf b. Hofheim (Uf.) „ (B. A. Ochsenfurt), Goßmannsdorf a. Main	Griesbäckerzell , Obergriesbach Grießenbach , Postau Griessstetten , Dietfurt a. Altmühl Griffenwang , Velburg Grimoldsried , Konradshofen Grimolzhausen , Sandizell Größenstadt , Moosbach (Opf.) Grösdorf , Kipfenberg Grössau , Rothenkirchen (Of.) 2 Grötschenreuth , Erbdorf Gronsdorf , Kelheim Großaig , Eschlkam Großalfalterbach , Batzhausen Großanhausen , Burgau (Schw.) 1 Großarmschlag , Grafenau Großbellhofen , Schnaittach 1 Großberg , Prüfening Großberghausen , Burggriesbach Großberghofen , Schwabhausen b. Dachau	Grunberg , Rudelzhausen Grünenbaindt , Gabelbach Grünlas , Grafengehaig Grünmorsbach , Aschaffenburg 2 Grünreuth , Vorra Grünsberg , Winkelhaid Grünstein , Gefrees Grüntegernbach , Wasentegernbach Grünthal (B. A. Wasserburg), Jettenbach (Oby.) „ (B. A. Stadtamhof), Wutzlhofen
Gottenau , Markt-Rettenbach Gotteshofen , Reichertshofen 1 Gottfrieding , Dingolfing 1 Gottfriedsreuth , Oberkotzau Gottmannshofen , Wertingen Gottsfeld , Creußen 1 Gottsmannsdorf , Berg (Of.) Gotzendorf , Hohenwarth (Nby.) Gotzing , Thalham Graben (B. A. Weißenburg i. B.), Grönhart „ (B. A. Schwabmünchen), Lager Lechfeld	Großbirkach , Ebrach Großbissendorf , Hohenfels Großblankenbach , Schöllkrippen Großbokenheim , Bockenheim (Pf.) Großbrannenber , Brannenburg Großbreitenbrunn , Triesdorf 2 Großdechendorf , Großenseebach Großelfingen , Möttingen Grossenau , Zell (Of.) Großenbrach , Aschach (Uf.) Großenbuch , Neunkirchen a. Brand Großengsee , Hüttenbach Großenpinning , Haidlfing Großenschwand , Tannesberg Großensees , Mitterteich Großensterz , Mitterteich Großenzenried , Stamsried Großetzenberg , Laaber Großfischlingen , Kleinfischlingen Großgeschaidt , Heroldsberg Großgessingen , Ebrach Großhadern , München 12 (Schrenkstraße)	Grünwald , Grünwald (Oby.) Grundfeld , Lichtenfels Gschwendt , Ascha Gsenget , Neureichenau Gstadt , Breitbrunn a. Chiemsee Gückelhorn , Maroldsweisach Gülsheim , Geißlingen (Bayern) Günching , Deining (Opf.) 1 Günding , Dachau Günthersbühl , Lauf a. Pegnitz Günz , Ungerhausen Günzenhausen (B. A. Freising), Eching „ (B. A. Mainburg), Au b. Freising
Grafentraubach , Laberweinting Grafenwinn , Regenstein Grafertshofen , Weißenhorn Grafling (B. A. Straubing), Altenbuch Graibach , Törwang Graisbach , Marxheim b. Rain (Schw.) Grampersdorf , Beilngries Gramschatz , Arnstein (Uf.) Grappertshofen , Scheinfeld Grasbrunn , Haar (Oby.) Grasheim , Karlshuld Graß , Prüfening Grassersdorf , Rötze Graßling (B. A. Mallersdorf), Laberweinting „ (B. A. Stadtamhof), Prüfening	Großharbach , Tauberzell Großhaslach , Wicklesgreuth Großhelfendorf siehe Helfendorf Großhöbing , Höbing Großholzhausen , Raubling	Günzersreuth , Barthelmesaurach Gützingen , Kirchheim (Ufr.) Guffilham , Racherting Guggenberg , Ottobauern Gumattenkirchen , Rohrbach (Oby.) Gumbweiler , Skt. Julian Gumpen , Falkenberg (Opf.)

Gemeinde (bezw. Bezirksamt) und Zustellungs-Postanstalt	Gemeinde (bezw. Bezirksamt) und Zustellungs-Postanstalt	Gemeinde (bezw. Bezirksamt) und Zustellungs-Postanstalt
Gumpersdorf , Markt	Haberskirch , Stätzling	Haitzen , Ottobeuren
Gundamsried , Pfaffenhofen a. Ilm	Habertsweiler , Langenneufnach	Halbersdorf , Schönbrenn (Of.)
Gundelfingen , Gundelfingen (Schw.)	Habichsthal , Wiesthal (Uf.)	Haldenwang (B. A. Günzburg), Burgau (Schw.) 2
Gundeisdorf (B. A. Aichach), Gundeisdorf (Oby.)	Habischried , Bischofsmais	„ (B. A. Kempten), Haldenwang b. Kempten i. Algäu
„ (B. A. Kronach), Gundeisdorf (Of.)	Hachenbach , Skt. Julian	Hallerstein , Schwarzenbach a. Saale
Gundelsheim (B. A. Bamberg I), Memmelsdorf b. Bamberg	Hackenberg , Nittenau	Hallgarten , Hochstätten (Pf.)
„ (B. A. Weißenburg i. B.), Alesheim	Hackerskofen , Dingolfing 1	Hallstadt , Hallstadt b. Bamberg
„ (B. A. Donauwörth), Möhren	Hacklberg , Passau 2	Hals , Hals (Nby.)
Gundersweiler , Imsweiler	Hadermannsgrün , Berg (Of.)	Halsbach (B. A. Altötting), Nonnreit und Racherting
Gundihausen , Altfranhofen	Hadersbach , Geiselhöring	„ (B. A. Dinkelsbühl), Dinkelsbühl
Gundlitz , Stammbach 1	Haderstadl , Cham (Opf.) 2	„ (B. A. Lohr), Wiesenfeld (Uf.)
Gungolding , Kipfenberg	Hadorf , Starnberg	Halsheim , Müdesheim
Gunzendorf (B. A. Eschenbach), Michelfeld (Opf.) 1	Häder , Dinkelscherben	Hambach (B. A. Neustadt a. H.), Hambach (Pf.)
„ (B. A. Bamberg I), Buttenheim	Häuselstein , Stöckelsberg	„ (B. A. Schweinfurt), Hambach b. Schweinfurt
„ (B. A. Neustadt a. A.), Emskirchen	Hafenhofen , Burgau (Schw.) 2	Hamburg , Daßwang
„ (B. A. Rothenburg o. T.), Geslau	Hafenreut , Kaisheim	Hamburn , Schneeberg (Uf.)
Gunzenheim , Kaisheim	Hagau (B. A. Ingolstadt), Zuchering	Hambühl , Baudenbach
Gustenfelden , Schwabach	„ (B. A. Donauwörth), Wolferstadt	Hammel , Hammel b. Augsburg
Gutenberg , Beckstetten	Hagenau , Leutershausen (Mf.)	Hammer , Siegsdorf
Gutmaning , Cham (Opf.) 2	Hagenbach (B. A. Ebermannstadt), Pretzfeld	Hammerbach , Herzogenaurach
Guttenberg (B. A. Kemnath), Waldeck (Opf.)	Hagenbuch , Obermässing	Hammersbach , Wurmannsquick
„ (B. A. Stadtsteinach), Guttenberg (Of.)	Hagenhausen , Altdorf b. Nürnberg	Hammerstetten , Burgau (Schw.) 1
Guttenburg (B. A. Mühldorf), Kraiburg 1	Hagenhill , Altmannstein	Handthal , Oberschwarzach
„ (B. A. Forchheim), Gräfenberg (Of.)	Hagenich , Thalmässing	Handzell , Pöttmes
Guttenthau , Wirbenz	Hagenried , Burtenbach	Hanfelf , Mühltal
Gutzberg , Roßstall	Hagsdorf , Moosburg	Hankofen , Reißing
H.	Haibach (B. A. Bogen), Haibach (Nby.) „ (B. A. Aschaffenburg), Aschaffenburg 2	Hannberg (B. A. Höchststadt a. A.), Großenseebach
Haader , Laberweinting	Haibühl , Lam	„ (B. A. Pegnitz), Waischenfeld
Haag (B. A. Freising), Langenbach	Haid (B. A. Weilheim), Wessobrunn	Hannersgrün , Kohlberg
„ (B. A. Wasserburg), Haag (Oby.)	„ (B. A. Wunsiedel), Seußen	Hannesried , Tiefenbach (Opf.)
„ (B. A. Amberg), Ursensollen	Haidenaab , Wirbenz	Hansenried , Neukirchen-Balbini
„ (B. A. Eschenbach), Haag (Opf.)	Haidenburg , Haidenburg (Nby.)	Happertshausen , Friesenhausen
„ (B. A. Neunburg v. W.), Schwarzhofen	Haidengrün , Schauenstein	Happing , Rosenheim 2
„ (B. A. Oberviechtach), Winklarn	Haidenhof , Passau 2	Harburg (B. A. Landau a. Is.), Pilsting 2
„ (B. A. Parsberg), Hohenschambach	Haidenkofen (B. A. Landau a. Is.), Ganaacker	„ (B. A. Donauwörth), Harburg (Schw.)
„ (B. A. Regensburg), Rettenbach b. Falkenstein (Opf.)	„ (B. A. Regensburg), Sünching	Hard , Eichstätt 2
„ (B. A. Bayreuth), Gesees	Haidhof , Creußen 1	Harpolden , Neumarkt a. Rott 2
„ (B. A. Ansbach), Neuendettelsau	Haidneudorf siehe Neudorf	Harrbach , Wernfeld
„ (B. A. Scheinfeld), Geiselwind	Haidt (B. A. Hof), Hof a. Saale 2	Harrlach , Allersberg
„ (B. A. Weißenburg i. B.), Möhren	„ (B. A. Kitzingen), Kleinlangheim	Harrling , Zandt
Haarbach (B. A. Vilsbiburg), Vilsbiburg 1	Haig , Gundelsdorf (Of.)	Harsberg , Weselberg-Zeselberg
Haard , Nüdlingen	Hailing , Leiblfig	Harsdorf (B. A. Wolfstein), Röhrnbach
Haardt (B. A. Neustadt a. H.), Neustadt a. Haardt	Haimbuch , Radldorf und Sünching	Hart (B. A. Mühldorf), Mühldorf (Oby.) 2
„ (B. A. Weißenburg i. B.), Grönhart	Haimburg , Sindlbach	„ (B. A. Traunstein), Hörpolding
Haasgang , Rügland	Haimelkofen , Hofkirchen b. Laberweinting	Hartacker , Vohburg 1
Habelsee , Steinach bei Rothenburg o. T.	Haimendorf , Röthenbach b. Lauf	Hartenstein , Rupprechtstegen
Habersdorf , Kothmaißling	Haiming , Markt	Harthausen (B. A. Friedberg), Friedberg (Bayern)
	Haimpertshofen , Pfaffenhofen a. Ilm	„ (B. A. Günzburg), Günzburg 2
	Hain (B. A. Lichtenfels), Küps 2	Harting , Regensburg 2
	„ (B. A. Aschaffenburg), Laufach 2	Hartkirchen (B. A. Landau a. Is.), Eichendorf
	„ (B. A. Schweinfurt), Poppenhausen (Uf.)	Hartlanden , Stegaaurach
	Hainberg , Arnstorf	Hartmannsreit , Schönbrenn (Nby.)
	Hainbronn , Pegnitz 1	Hartpenning , Holzkirchen (Oby.) 2
	Haindling , Geiselhöring	Harxheim , Harxheim (Pf.)
	Hainert , Haßfurt	Hasberg , Aletshausen
	Hainfeld , Hainfeld (Pf.)	Haschbach (B. A. Homburg), Quirnbach
	Hainhofen , Westheim (Schw.)	„ (B. A. Kusel), Theisbergstegen
	Hainsbach , Geiselhöring	
	Hainsberg , Dietfurt a. Altmühl	
	Hairenbuch , Aletshausen	

Gemeinde (bezw. Bezirksamt) und Zustellungs-Postanstalt	Gemeinde (bezw. Bezirksamt) und Zustellungs-Postanstalt	Gemeinde (bezw. Bezirksamt) und Zustellungs-Postanstalt
Haselbach (B. A. Bogen), Mitterfels	Hausen (B. A. Mindelheim),	Hengsberg , Pirmasens 2
„ (B. A. Passau), Ruderting	„ (B. A. Neu-Ulm), Holzschwang	Hengstbach , Mittelbach (Pf.)
„ (B. A. Burglengenfeld), Schwandorf	„ (B. A. Nördlingen), Fremdingen	Hennenbach , Ansbach 2
„ (B. A. Neustadt a. S.), Bischofsheim a. Rhön	Haushausen , Obergeroldshausen	Hennhofen , Altenmünster
„ (B. A. Mindelheim), Kirchheim (Schw.)	Hausheim , Berg b. Neumarkt (Opf.)	Hepberg , Kösching
„ (B. A. Neuburg a. D.), Pöttmes	Hausmehring , Dorfen 1 und Dorfen 2	Hepstadt , Hemhofen
Haslach (B. A. Traunstein), Traunstein 2	Hauxdorf , Erbdorf	Herbertshofen , Meitingen
„ (B. A. Mainburg), Au b. Freising	Hauzendorf , Pettenreuth	Herbilingen , Hochaltingen
„ (B. A. Dinkelsbühl), Dinkelsbühl	Hauzenstein , Wutzlhofen	Herbolzheim , Herbolzheim (Mf.)
Haslangkreit , Radersdorf	Hebanz , Marktleuthen 2	Herbstadt , Königshofen i. Grabfeld
Hasloch , Hasloch a. M. (Uf.)	Hebertshausen , Deutenhofen	Herchsheim , Giebelstadt
Hassel , Hassel (Pf.)	Hebramsdorf , Neufahrn (Nby.)	Herchweiler , Konken
Hasselberg , Hasloch a. M. (Uf.)	Hechendorf (B. A. Starnberg), Seefeld (Oby.)	Heretshausen , Adelshausen b. Aichach
Hassenbach , Oberthulba	„ (B. A. Weilheim), Murnau 1	Heretsried , Lauterbrunn
Haßlach (B. A. Kronach), Gundelsdorf (Of.)	Hechenwang , Greifenberg (Oby.)	Hergersbach , Windsbach
„ (B. A. Pegnitz), Pottenstein (Of.)	Hedersdorf , Schnaittach 1	Hergersweiler , Winden (Pf.)
„ (B. A. Teuschnitz), Steinbach a. Wald	Hege , Wasserburg a. Bodensee 2	Hergolshausen , Waigolshausen 2
Haßloch , Haßloch (Pf.)	Hegelhofen , Weißenhorn	Herkeim , Reimlingen
Haßmoning , Hörpolding	Heglau , Ornbau	Hermannsberg (B. A. Beilngries), Holstein b. Berching
Hattenhausen , Riedenburg	Hegnabrunn , Neuenmarkt	„ (B. A. Ebern), Ebelsbach
Hattenhofen , Haspelmoor	Hegenbach , Villenbach	Heroldingen , Hoppingen
Hattersdorf , Seßlach	Heidelheim , Spielberg	Herpersdorf (B. A. Ansbach), Lichtenau (Mf.)
Hatzenhofen , Rennertshofen	Heidenheim , Heidenheim (Mf.)	„ (B. A. Hersbruck), Kirchrottenbach
Hauendorf , Seybothenreuth	Heilbronn , Feuchtwangen	„ (B. A. Neustadt a. A.), Dietenhofen (Mf.)
Hauenstein , Hauenstein (Pf.)	Heilbrunn , Wiesenfelden	„ (B. A. Scheinfeld), Oberscheinfeld
Haugenried , Eichhofen (Opf.)	Heiligenstadt , Heiligenstadt (Of.)	Herrenstetten , Altenstadt (Schw.)
Haundorf (B. A. Höchstädt a. A.), Herzogenaurach	Heilig Kreuz , Trostberg	Herretshofen , Kirchhaslach
„ (B. A. Feuchtwangen), Kaiserslautern	Heiligkreuz , Zeitlofs	Herrnfehlburg , Stallwang
„ (B. A. Gunzenhausen), Unteramprach	Heilinghausen , Regenstein	Herrnhäusern , Beuerberg
„ (B. A. Altenmühl), Altenmühl	Heimenegg , Mindelheim	Herrnneuses , Neustadt a. Aisch
Haunersdorf (B. A. Deggendorf), Otzing	Heimkirchen , Niederkirchen bei	Herrnried , Daßwang
Haunkenzell , Pilgramsberg	Heimpersdorf , Thierhaupten	Herrnsaal , Kelheim
Haunsfeld , Dollnstein	Heimstetten , Feldkirchen b. München	Herrnsberg , Greding
Haunshofen , Diemendorf	Heindlschlag , Jandelsbrunn	Herrnsdorf , Röbersdorf
Haunstetten (B. A. Eichstätt), Kinding	Heinersberg , Nordhalben	Herrnsheim , Hüttenheim
Haunsries , Affing	Heinersdorf , Bechhofen (Mf.)	Herschfeld , Neustadt a. S.
Haunwang , Kronwinkl	Heinersreuth (B. A. Eschenbach), Engelmansreuth	Herxheim a. Berg , Freinsheim
Hauptelshofen , Aletshausen	„ (B. A. Bayreuth), Bayreuth 2	Herxheimweyher , Herxheim
Haus (B. A. Kötzing), Kötzing	Heining (B. A. Laufen), Laufen (Oby.)	Herzogau , Waldmünchen
„ (B. A. Roding), Neubäu	„ (B. A. Passau), Schalding	Herzogenreuth , Ludwag
Hausen (B. A. Aichach), Aindling	Heinrichsheim , Rohrenfeld	Heßbach , Lehrberg
„ b. Geltendorf (B. A. Bruck), Geltendorf	Heinrichshofen , Egling	Heßdorf (B. A. Höchstädt a. A.), Großenseebach
„ b. Hofheggenberg (B. A. Bruck), Hofheggenberg	Heinrichsreit , Haselbach (Nby.)	Hesselbach (B. A. Kronach), Steinberg (Of.)
„ (B. A. Kelheim), Herrnwahlthann	Heinrichsthal , Heigenbrücken	„ (B. A. Schweinfurt), Hesselbach (Uf.)
„ (B. A. Neumarkt), Hausen (Opf.)	Heinzenhausen , Lauterecken	Hesselberg , Neuhaus b. Höchstädt a. A.
„ (B. A. Forchheim), Hausen (Of.)	Heitzenhofen , Kallmünz	Hessenreuth , Pressath 1
„ (B. A. Hilpoltstein), Höbing	Helchenbach , Rohr (Nby.)	Hessenthal , Hessenthal (Uf.)
„ (A. G. Karlstadt, B. A. Karlstadt), Lohr 1	Helchenried , Dirlwang	Heßlar , Thüngen
„ (A. G. Arnstein, B. A. Karlstadt), Eßleben	Heldenstein , Weidenbach (Oby.)	Hettenhausen , Wallhalben
„ (B. A. Kissingen), Hausen b. Bad Kissingen	Heldmannsberg , Hartmannshof	Hettenshausen , Immünster
„ (B. A. Mellrichstadt), Fladungen	Helena , Neumarkt (Opf.) 2	Hettlingen , Zusamaltheim
„ (B. A. Obernburg), Kleinwallstadt	Helfendorf (Großhelfendorf), Aying, Feldkirchen b. Westerham und Glonn	Hetzelsdorf , Pretzfeld
„ (B. A. Schweinfurt), Schonungen	Hellenbach , Schopfloch (Mf.)	Hetzles , Neunkirchen a. Brand
„ (B. A. Dillingen), Dillingen a. D.	Helmbrechts (B. A. Kemnath), Waldershof	Hetzlos , Thulba
„ (B. A. Krumbach), Ellzee	Helmstadt , Helmstadt (Uf.)	Hetzmannsdorf , Rötz
	Hemhausen , Abens	Heubach , Ebern
	Hemhof , Endorf (Oby.)	Heuberg (B. A. Feuchtwangen), Herrieden
	Hemmersheim , Geißlingen (Bayern)	„ (B. A. Hilpoltstein), Hilpoltstein (Mf.)
	Hemsbach , Mömbris	
	Heng , Postbauer	

Gemeinde (bezw. Bezirksamt) und Zustellungs-Postanstalt	Gemeinde (bezw. Bezirksamt) und Zustellungs-Postanstalt	Gemeinde (bezw. Bezirksamt) und Zustellungs-Postanstalt
Heuberg (B. A. Nördlingen), Dürrenzimmern	Hochdorf (B. A. Friedberg), Althegnberg	Hof a. Regen (B. A. Roding), Nittenau
Heubsch , Kasendorf	„ (B. A. Regen), Bischofsmais	„ (Unm. Stadt), Hof a. Saale 2
Heuchelheim (B. A. Bergzabern), Klingen-Heuchelheim	„ (B. A. Ludwigshafen a. Rh.), Dannstadt 2	Hofdorf (B. A. Dingolfing), Mengkofen
„ (B. A. Frankenthal), Heuchelheim b. Frankenthal (Pf.)	„ (B. A. Burglengenfeld), Kallmünz	„ (B. A. Regensburg), Wörth a. Donau
„ (B. A. Höchstadt a. A.), Aschbach (Of.)	Hochfeld , Daiting	Hofendorf , Neufahrn (Nby.)
Heuchling , Lauf a. Pegnitz	Hochstadt (B. A. Starnberg), Weßling	Hofheim , Hofheim (Uf.)
Heufurt , Nordheim v. Rhön	„ (B. A. Lichtenfels), Hochstadt (Of.)	Hofkirchen (B. A. Erding), Dorfen 1 u. Taufkirchen a. Vils
Heugrumbach , Arnstein (Uf.)	Hochstätt , Schechen	„ (B. A. Mallersdorf), Hofkirchen b. Laberweinting
Heumaden , Moosbach (Opf.)	Hochstätt , Hochstätt (Pf.)	„ (B. A. Vilshofen), Hofkirchen b. Vilshofen
Hickerstall , Wurmannsquick	Hochstätt , Aufseß	Hofolding , Sauerlach
Hiendorf , Mindelstetten	Hochstätt , Aufseß	Hofstätt , Geiselbach
Hildenbach , Wunsiedel	Hochstein (B. A. Rockenhausen), Winnweiler	Hofstätt , Taufkirchen a. Vils
Hilgartsberg , Hofkirchen b. Vilshofen	„ (B. A. Dillingen), Bissingen (Bayern)	Hofstätt (B. A. Landsberg), Hagenheim
Hilgenreit , Innernzell	Hochwang , Ichenhausen	„ (B. A. Eichstätt), Hofstätt b. Gaimersheim
Hillstett , Neuburg v. Wald	Höchensee , Schmidmühlen	„ (B. A. Hilpoltstein), Hilpoltstein (Mf.)
Hilpersried , Stamsried	Höchheim , Irmelshausen	„ (B. A. Ebern), Burgpreppach
Hilpertshausen , Unterpleichfeld	Höfä , Odelzhausen	„ (B. A. Gemünden), Langenprozelten
Hilpoltstein , Hilpoltstein (Mf.)	Höfen (B. A. Beilngries), Burggriesbach	„ (B. A. Obernburg), Kleinwallstadt
Hilst , Trulben	„ (B. A. Bamberg II), Bamberg 2	Hoheim , Kitzingen 2
Hiltersdorf , Amberg (Opf.) 2	„ (B. A. Pegnitz), Velden b. Hersbruck	Hohenaschau , Aschau b. Prien
Hittersried , Rötze	„ (B. A. Ebern), Rattelsdorf	Hohenau , Hohenau (Nby.)
Hiltpoltstein , Hiltpoltstein (Of.)	Höfilas , Kemnath (Stadt)	Hohenbercha , Kollbach b. Petershausen
Hintereben , Waldkirchen (Nby.)	Höfles (B. A. Kronach), Kronach	Hohenberg (B. A. Stadtsteinach), Wüstenselbitz
Hinterkleebach , Trockau	„ (B. A. Fürth), Fürth (Bayern) 5 (Poppenreuth)	„ (B. A. Feuchtwangen), Herrieden
Hinterschmiding , Freyung v. Wald	Höfsten , Heilsbrunn	Hoheneggkofen , Landshut 1
Hinterweidenthal , Kaltenbach	Hög , Pörnbach	Hohenfeld , Kitzingen 2
Hirblingen , Batzenhofen	Högl , Anger und Straß b. Teisendorf	Hohengebraching , Regensburg 2
Hirnkirchen , Abens	Högl , Rohr (Nby.)	Hohengüßbach , Breitengüßbach
Hirnsberg , Endorf (Oby.)	Högl , Rohr (Nby.)	Hohenhäusling , Scheßlitz
Hirnstetten , Altdorf b. Titting	Högl , Rohr (Nby.)	Hohenhard , Neusorg
Hirschbach (B. A. Pfarrkirchen), Anzenkirchen	Högl , Rohr (Nby.)	Hohenkenneth , Ursensollen
„ (B. A. Sulzbach), Hohenstadt (Mf.)	Högl , Rohr (Nby.)	Hohenmirsberg , Pottenstein (Of.)
„ (B. A. Wertingen), Wertingen	Högl , Rohr (Nby.)	Hohenöllen , Einöllen
Hirschberg (B. A. Deggendorf), Edenstetten, Gotteszell u. Grafling	Högl , Rohr (Nby.)	Hohenpeißenberg , Peißenberg
Hirschberg (B. A. Beilngries), Beilngries	Högl , Rohr (Nby.)	Hohenpöhl , Heiligenstadt (Of.)
Hirschenhausen , Jetzendorf	Högl , Rohr (Nby.)	Hohenraunau , Niederranau
Hirschfeld (B. A. Teuschnitz), Steinbach a. Wald	Högl , Rohr (Nby.)	Hohenreichen , Wertingen
„ (B. A. Schweinfurt), Hirschfeld (Uf.)	Högl , Rohr (Nby.)	Hohenried , Niederarnbach
Hirschhorn (B. A. Eggenfelden), Wurmannsquick	Högl , Rohr (Nby.)	Hohenroth , Neustadt a. Saale
„ (B. A. Kaiserslautern), Hirschhorn (Pf.)	Högl , Rohr (Nby.)	Hohenstadt , Hohenstadt (Mf.)
Hirschlach , Ornbau	Högl , Rohr (Nby.)	Hohenthan , Bärnau (Opf.)
Hirschling (B. A. Mallersdorf), Perkam	Högl , Rohr (Nby.)	Hohenthann (B. A. Aibling), Aibling (Oby.)
„ (B. A. Stadthof), Regenstau	Högl , Rohr (Nby.)	Hohentreswitz , Pfreimd 1
Hirschneuses , Neuhoß (Mf.)	Högl , Rohr (Nby.)	Hohentrüdingen , Heidenheim (Mf.)
Hirschthal , Schönauf (Pf.)	Högl , Rohr (Nby.)	Hohenwald , Tirschenreuth
Hirschzell , Kaufbeuren 2	Högl , Rohr (Nby.)	Hohenwart , Hohenwart (Oby.)
Hirtlbach , Markt-Indersdorf	Högl , Rohr (Nby.)	Hohenwarth , Hohenwarth (Nby.)
Hittstetten , Senden (Schw.)	Högl , Rohr (Nby.)	Hohenzell , Altomünster
Hitzelsberg , Stamsried	Högl , Rohr (Nby.)	Hohestadt , Ochsenfurt
Hitzhofen , Eitensheim	Högl , Rohr (Nby.)	Hohholz , Wilhelmsdorf (Mf.)
Hobbach , Wintersbach (Bayern)	Högl , Rohr (Nby.)	Hohl (Hohl-Johannesberg), Hörstein
Hocha , Waldmünchen	Högl , Rohr (Nby.)	Hohlach , Simmershofen
Hochberg , Traunstein 2	Högl , Rohr (Nby.)	Hohl-Johannesberg siehe Hohl
Hochbrunn , Roding 1	Högl , Rohr (Nby.)	Hohn , Steinach a. Saale
		Hohnhausen , Burgpreppach
		Holheim , Nördlingen 2
		Hollenbach (B. A. Aichach), Aichach 2

Gemeinde (bezw. Bezirksamt) und Zustellungs-Postanstalt	Gemeinde (bezw. Bezirksamt) und Zustellungs-Postanstalt	Gemeinde (bezw. Bezirksamt) und Zustellungs-Postanstalt
Hollenbach (B. A. Neuburg a. D.), Ehekirchen	Hoyern , Lindau i. Bodensee	Jllereichen-Altenstadt , Altenstadt (Schw.)
Holnstein (B. A. Beilngries), Holnstein b. Berching	Hubenstein , Moosen a. Vils	Jllierzell , Senden (Schw.)
„ (B. A. Sulzbach), Neukirchen b. Sulzbach	Hubmersberg , Hohenstadt (Mf.)	Jlmenau , Aschbach (Of.)
Holzberndorf , Aschbach (Of.)	Hubreith , Kößlarn	Jlmendorf , Ernsgraden
Holzfeld , Burghausen (Oby.)	Hürnheim , Reimlingen	Jlmried , Ilimünster
Holzgünz , Ungerhausen	Hüssingen , Hainsfarth	Jlsenbach , Neustadt a. W.-N. 1
Holzham , Bruckmühl	Hütten , Parksteinhütten	Immeldorf , Lichtenau (Mf.)
Holzhammer , Schnaittenbach	Hüttendorf , Vach 1	Immelstetten , Mittelneufnach
Holzharlanden , Thaldorf	Hüttenhausen , Mindelstetten	Immendorf , Pöttmes
Holzhausen (B. A. Bruck), Schöngeising	Hüttenkirchen , Bernau (Oby.)	Immenthal , Untrasried
„ (B. A. Landsberg), Landsberg a. Lech 1	Hüttenkofen (B. A. Dingolfing), Mengkofen	Immesheim , Albisheim
„ (B. A. Landsberg), Niederviehbach	„ (B. A. Landshut), Niederviehbach	Impfilingen , Landau (Pf.)
„ (B. A. Laufing), Teisendorf 1	Hütting (B. A. Griesbach), Höhenstadt	Inching , Eichstätt 1
„ (B. A. Traunstein), Bergen (Oby.) 2	Huisheim , Gollheim	Indernbuch , Burgsalach
„ (B. A. Wolfratshausen), Münsing	Huldessen , Dietfurt a. Rott	Indersbach , Eichendorf
„ (B. A. Rottenburg), Pfeffenhausen	Hummendorf , Neuses b. Kronach	Indling , Hartkirchen, Pocking und Ruhstorf
„ (B. A. Vilsbiburg), Holzhausen b. Vilsbiburg	Humprechtshausen , Kleinsteinach	Ingenried (B. A. Kaufbeuren), Pforzen 1
„ (B. A. Haßfurt), Holzhausen (Uf.)	Hundelshausen , Gerolzhofen	Ingolstadt (B. A. Scheinfeld), Sugenheim
„ (B. A. Schweinfurt), Ebenhausen (Uf.)	Hunderdorf , Hunderdorf b. Bogen	„ (B. A. Ochsenfurt), Giebelstadt
Holzheim a. Forst (B. A. Burglengenfeld), Kallmünz	Hundham , Elbach	Ingstetten , Roggenburg
„ (B. A. Neumarkt), Neumarkt (Opf.) 2	Hundheim , Hundheim (Pf.)	Inkofen (B. A. Freising), Langenbach
„ (B. A. Dillingen), Holzheim b. Dillingen a. D.	Hunding , Lalling	„ (B. A. Mallersdorf), Eggmühl
„ (B. A. Neuburg a. D.), Holzheim b. Meitingen	Hundsbach , Bonndorf	Inneberg , Dietershofen
„ (B. A. Neu-Ulm), Holzheim b. Neu-Ulm (Schw.)	Hundsorf , Ettenstatt	Inning a. Holz , Taufkirchen a. Vils
Holzingen , Weißenburg (Bayern)	Hundsfeld , Hundsfeld (Bayern)	Inzkofen , Moosburg
Holzkirchen (B. A. Miesbach), Holzkirchen (Oby.) 2	Hundshaupten , Pretzfeld	Jobstgreuth , Linden b. Markt-Erlbach
„ (B. A. Marktheidenfeld), Holzkirchen (Uf.)	Hungersacker , Wörth a. Donau	Jochsburg , Leutershausen (Mf.)
„ (B. A. Nördlingen), Fessenheim (Bayern)	Huppendorf , Königsfeld (Of.)	Joditz , Hof a. Saale 2
Holzkirchhausen , Holzkirchen (Uf.)	Hutsdorf , Thurnau	Johanneck , Paunzhausen
Holzmannshausen , Mainburg	Huttenwang , Aitrang	Johannesberg (B. A. Aschaffenburg), Aschaffenburg 2
Holzolling , Westerham (Oby.)	J.	Johannis Skt. , Bayreuth 2
Holztraubach , Mallersdorf	Jachenhausen , Riedenburg	Johannisrain Skt. , Penzberg
Homburg (B. A. Homburg), Homburg (Pf.)	Jägerndorf , Malgersdorf	Johannisthal , Kups 2
„ (B. A. Marktheidenfeld), Homburg a. M.	Järkendorf , Stadeltschwarzach	Joshofen , Neuburg a. D.
Hoof , Niederkirchen i. Osterthal	Jahrdorf , Hauzenberg	Jphtausen , Königshofen i. Grabfeld
Hofen , Füssen	Jahrsdorf , Hilpoltstein (Mf.)	Irchenrieth , Weiden
Hofenohe , Haag (Opf.)	Jakobsthal , Heigenbrücken	Irfersdorf , Beilngries
Hopferau , Weizern-Hopferau	Jakobsweiler , Steinbach a. Donnersberg	Irgertsheim , Bergheim b. Neuburg a. D.
Horbach (B. A. Pirmasens), Waldfischbach	Jarz , Haimhausen	Irl , Oberbergkirchen
„ (B. A. Stadtsteinach), Grafengehaig	Ibenthan , Haidhof	Irlach , Tiefenbach (Opf.)
„ (B. A. Fürth), Langenzenn	Iber , Großalbershof	Irlahüll , Kinding
Horgauergreut , Horgau	Ibind , Burgpreppach	Irlbach (B. A. Straubing), Straßkirchen b. Straubing
Horhausen , Donnersdorf	Icking , Ebenhausen (Oby.)	„ (B. A. Amberg), Hahnbach
Hormersdorf , Simmelsdorf	Jenkofen , Adlkofen	Irnkofen , Aufhausen (Opf.)
Hornstorf , Straubing 1	Jesendorf , Gerzen	Irnschenbach , Haibach (Nby.)
Horschbach , Hinzweiler	Jeßling , Skt. Wolfgang (Oby.)	Irsching , Vohburg 1
Horsdorf , Staffelstein 2	Jettenbach (B. A. Mühldorf), Jettenbach (Oby.)	Irsingen (B. A. Dinkelsbühl), Wassertrüdingen 1
	„ (B. A. Kusel), Jettenbach (Pf.)	„ (B. A. Mindelheim), Türkheim (Schw.) 2
	Jettenberg , Bad Reichenhall 2	Isaar , Feilitzsch
	Iffeldorf , Staltach	Ismanndorf , Windsbach
	Iffelsdorf , Pfeimd 2	Ittelhofen , Seubersdorf
	Iffigheim , Marktbreit	Itzing , Monheim (Schw.)
	Igenhausen , Aichach 2	Itzling , Haindlfing
	Iglbach , Ortenburg, Raining und Unteriglbach	Julbach , Simbach a. Inn 2
	Ilbesheim (B. A. Kirchheimbolanden), Morschheim	Julian Skt.-Obereisenbach , Skt. Julian
	Jlldorf , Burgheim	Junkersdorf (B. A. Ebern), Pfarrweisach
	Jllenschwang , Dinkelsbühl	„ (B. A. Hofheim), Rügheim
	Jllenberg , Vöhringen	Junkershausen , Saal a. Saale

Gemeinde (bezw. Bezirksamt) und Zustellungs-Postanstalt	Gemeinde (bezw. Bezirksamt) und Zustellungs-Postanstalt	Gemeinde (bezw. Bezirksamt) und Zustellungs-Postanstalt
K.		
Kadeltshofen, Pfaffenhofen a. Roth	Katzenbach (B. A. Homburg),	Kirchdorf (B. A. Freising),
Kälberau, Alzenau (Uf.)	„ Katzenbach b. Landstuhl	„ Kirchdorf b. Freising
Kästel, Dachsbad	„ (B. A. Rockenhausen),	„ a. Inn (B. A. Rosenheim),
Kager, Pemfling	„ Rockenhausen	„ Raubling
Kagers, Straubing 1	„ (B. A. Kissingen),	„ (B. A. Wasserburg),
Kahl a. Main, Kahl	„ Waldfenster	„ Haag (Oby.)
Kaibitz, Kastl b. Kemnath	Katzenrohrbach, Walderbach	„ (B. A. Kelheim),
Kaimling, Roggenstein	Katzwang, Schwabach	„ Kirchdorf b. Abensberg
Kainach, Hollfeld	Kaubenheim, Ipsheim	„ a. Inn (B. A. Pfarrkirchen),
Kainsbach, Happurg	Kaudorf, Herrieden	„ Simbach a. Inn 2
Kairindach, Weisendorf	Kauernburg, Kulmbach 2	„ (B. A. Vilshofen), Osterhofen
Kaising, Greding	Kauerndorf, Untersteinach	„ (B. A. Mindelheim),
Kaisten, Vasbühl	„ b. Stadtsteinach	„ Kirchdorf (Schw.)
Kaldori, Raitenbuch	Kauernhofen, Eggolsheim 2	Kirchenarnbach-Obernheim,
Kalkofen, Alsenz	Kaulbach, Kreimbach	„ Kirchenarnbach
Kalsing, Roding 1	Kaundorf, Haag (Opf.)	Kirchenbirkig, Pottenstein (Of.)
Kaltenberg, Geltendorf	Kautendorf, Oberkotzau	Kirchenödenhart, Schmidmühlen
Kaltenbrunn (B. A. Neustadt a. W.-N.),	Kay, Tittmoning	Kirchenreinbach, Etzelwang
„ Kaltenbrunn b. Freihung	Kehlbach, Langenau (Of.)	Kirchenrohrbach, Walderbach
„ (B. A. Kronach), Mitwitz	Kehlminz, Heilsbronn	Kirchensur, Frabertsham
„ (B. A. Staffelstein),	Keidenzell, Langenzenn	Kirchfarnbach, Wilhermsdorf
„ Kaltenbrunn (Of.)	Keilberg, Hösbach 2	Kirchfembach, Hagenbüchach
Kaltenbuch, Bergen (Mf.)	Kelheimwinzer, Kelheim	Kirchheim (B. A. Laufen), Tittmoning
Kalteneggolsfeld, Zeegendorf	Kemlas, Issigau	„ (B. A. München),
Kaltensondheim, Westheim b. Kitzingen	Kemmathen, Arberg	„ Feldkirchen b. München
Kammer, Kammer (Oby.)	Kemmern, Breitengüßbach	„ (B. A. Würzburg),
Kammerberg, Kammerberg (Oby.)	Kemnat, Burtenbach	„ Kirchheim (Uf.)
Kammern, Landau a. Is.	Kemnath (B. A. Kemnath),	„ (B. A. Mindelheim),
Kammerstein, Schwabach	„ Kemnath (Stadt)	„ Kirchheim (Schw.)
Kapell, Lauter (Oby.)	„ (B. A. Nabburg),	Kirchlein, Mainroth
Kapellen-Drusweiler, Bergzabern	„ Schnaittenbach	Kirchrimbach, Burghaslach
Kapfelberg, Gundelshausen	Kemnathen, Daßwang	Kirchschletten, Zapfendorf
Kappel, Gräfenberg (Of.)	Kempfenhausen, Starnberg	Kirchschönbach, Wiesentheid
Karbach (B. A. Haßfurt),	Kempton, Kempton i. Algäu 2	Kirchstätt, Schnaitsee
„ Untersteinbach (Uf.)	Kerbfeld, Hofheim (Uf.)	Kirnberg, Rothenburg o. Tauber
Kardorf, Memmingen	Kersbach (B. A. Forchheim),	Klaiferstraß, Breitenberg (Nby.)
Kareth, Stadtamhof	„ Kersbach (Of.)	Klausaurach, Markt-Erlbach
Karlburg, Karlstadt	„ (B. A. Hersbruck), Schnaittach 1	Klautzenbach, Rabenstein (Nby.)
Karlstein (B. A. Berchtesgaden),	Kesselberg, Titting	Kleedorf, Hersbruck
„ Bad Reichenhall 2	Kesselostheim, Bissingen (Bayern)	Kleinaign, Eschikam
„ (B. A. Stadtamhof),	Ketschendorf, Bittenheim	Kleinaittingen, Ottmarshausen
„ Regenstauf	Ketteldorf, Heilsbronn	„ b. Bobingen
Karm, Meckenhausen	Kettenhöfsetten, Flachslanden	Kleinalfalterbach, Batzhausen
Karmensölden, Altmannshof	Ketterschwang, Beckstetten	Kleinberghofen, Altomünster
„ b. Amberg	Kevenhüll, Beilngries	Kleinbeuren, Wettenhausen
Karsbach, Gössenheim	Kiefenholz, Wiesent	Kleinblankenbach, Schöllkrippen
Kasberg (B. A. Regen), Rinchnach	Kiemertshofen, Altomünster	Kleinbockenheim, Bockenheim (Pf.)
„ (B. A. Wegscheid),	Kienberg, Kienberg (Oby.)	Kleinbrach, Aschach (Uf.)
„ Wegscheid (Nby.)	Kimmelsbach, Bundorf	Kleinbundenbach, Großbundenbach
Kasing, Oberdolling	Kindbach, Bayerbach a. Rott	Kleinerdingen, Nördlingen 2
Kaspauer, Weismain	Kirchaich, Trossenfurt	Kleingeschaidt, Heroldsberg
Kaspelshub, Nittenau	Kirchhainach, Viechtach	Kleingese, Gößweinsteine
Kastl (B. A. Kemnath),	Kirchberg (B. A. Erding),	Kleinhaslach, Bruckberg b. Ansbach
„ Kastl b. Kemnath	„ Wartenberg (Oby.)	Kleinhöbing, Höbing
„ (B. A. Neumarkt),	„ (B. A. Eggenfelden),	Kleinkahl, Schöllkrippen
„ Kastl b. Amberg	„ Eggenfelden 1	Kleinkemnath, Kaufbeuren 2
Katschenreuth, Melkendorf	„ (B. A. Grafenau),	Kleinkissendorf, Großkissendorf
Kattenhochstatt, Weißenburg (Bayern)	„ Schönberg (Nby.)	Kleinkitzhofen, Lamerdingen
Katterbach, Wilhermsdorf	„ (B. A. Pfarrkirchen),	Kleinkötz, Grobkötz
Katzbach, Geigant	„ Simbach a. Inn 2	Kleinlaudenbach, Schöllkrippen
Katzberg, Cham (Opf.) 2	„ (B. A. Regen),	Kleinlellenfeld, Cronheim
Katzdorf (B. A. Burglengenfeld),	„ Kirchberg i. Wald	Kleinlosnitz, Sparneck
„ Teublitz (Opf.)	„ (B. A. Rottenburg), Inkofen	Kleinmünster, Haßfurt
„ (B. A. Neunburg v. W.),	„ (B. A. Vilshofen),	Kleinniedesheim, Bobenheim a. Rhein
„ Neunburg v. Wald	„ Aicha v. Wald	Kleinnottersdorf, Obermässing
Katzelsried, Treffelstein	Kirchbichl, Bad Tölz 1	Kleinnochsenfurt, Ochsenfurt
	Kirchdorf am Haunpold (B. A. Aibling),	Kleinottweiler, Mittelbexbach
	„ Bruckmühl	Kleinprüfening, Sinzing

Gemeinde (bezw. Bezirksamt) und Zustellungs-Postanstalt	Gemeinde (bezw. Bezirksamt) und Zustellungs-Postanstalt	Gemeinde (bezw. Bezirksamt) und Zustellungs-Postanstalt
Kleinhelfeld , Sulzheim Kleinschwand , Tannesberg Kleinschwarzenbach , Helmbrechts Kleinschwarzenlohe , Wendelstein Kleinseebach , Bubenreuth Kleinsendelbach , Neumkirchen a. Brand Kleinsorheim , Möttingen Kleinsteinhausen , Großsteinhausen Kleintettau , Tettau (Of.) Kleinweil , Schlehdorf Kleinwenkheim , Großwenkheim Kleinwinklarn , Neunburg v. Wald Kleinziegenfeld , Stadelhofen (Of.) Klenau , Gerolsbach Klimmach , Birkach b. Schwabmünchen Kling , Schnaitsee Klingen (B. A. Aichach), Aichach 2 " (B. A. Bergzabern), " Klingen-Heuchelheim " (B. A. Parsberg), Hemau " (B. A. Ochsenfurt), Röttingen Klingenberg , Klingenberg (Uf.) 1 Klobenreuth , Neustadt a. W.-N. 1 Klosterberg , Hohenwart (Oby.) Klosterbeuren , Babenhausen (Schw.) Klosterrohr , Rohr (Nby.) Kneiting , Stadtamhof Knellendorf , Gundelsdorf (Of.) Knittelsbach , Dinkelsbühl Knopp-Labach , Gerhardsbrunn " und Wallhalben Ködnitz (mit Plassenburg) , Trebgast Köfering (B. A. Amberg), Amberg (Opf.) 2 Köhler , Nordheim a. Main Kölbach , Monheim (Schw.) Köngetried , Eutenhausen Könghausen , Mittelneufnach Königsbach , Ortenburg Königsbach , Königsbach (Pf.) Königsbrunn , Königsbrunn b. Augsburg Königsfeld (B. A. Pfaffenhofen), " Wolnzach 2 " (B. A. Ebermannstadt), " Königsfeld (Of.) Königshofen (B. A. Dinkelsbühl), " Bechhofen (Mf.) und Burk " a. Kahl (B. A. Alzenau), " Mömbris Königssee , Königssee (Oby.) Königstein , Königstein (Opf.) Körbeldorf , Pegnitz 1 Körborn , Kusel Körzendorf , Volsbach Körsbach , Oberparkstetten Kösten , Lichtenfels Köstenberg , Presseck Kötsch , Mönchherrnsdorf Köttel , Isling Kötzersdorf , Wirbenz Kötzersricht , Hahnbach Kohlgrub , Kohlgrub (Oby.) Dorf Kohlstorf , Arnstorf Kolitzheim , Kolitzheim (Uf.) Kollbach (B. A. Dachau), " Kollbach b. Petershausen " (B. A. Eggenfelden), " Kollbach b. Frontenhausen Kollersried , Hemau	Kolmburg , Cham (Opf.) 2 Kolmsdorf , Walsdorf (Of.) Kondrau , Waldsassen Konzenberg , Burgau (Schw.) 2 Koppenbach , Waidhofen (Oby.) Koppenwall , Pfeffenhausen Koppenwind , Burgwindheim Korbersdorf , Seußen Kornbach , Gefrees Kornhöfstadt , Schleinfeld Kosbach , Erlangen 1 Kothigenbibersbach , Thiersheim Kottgeisering , Grafrath (Oby.) Kottingwörth , Beilngries Kotzenaurach , Markt-Erlbach Krachenhausen , Kallmünz Krähenberg , Wiesbach Kraftsbuch , Greding Krailling , Planegg Kraisdorf , Pfarrweisach Kranzberg , Kranzberg b. Freising Krapfenau , Feuchtwangen Krassolzheim , Sugenheim Krausenbach , Wintersbach (Bayern) Krauthelm , Volkach Kredenbach , Esselbach Kremmeldorf , Straßgrieg Krettenbach , Oberscheinfeld Kreuth (B. A. Miesbach), Kreuth (Dorf) " (B. A. Regensburg), " Bernhardswald Kreuzanger , Gessertshausen Kreuzbach , Blaibach Kreuzberg (B. A. Grafenau), " Oberkreuzberg " (B. A. Wolfstein), " Kreuzberg (Nby.) Kreuzholzhausen , Dachau Krickenbach , Schopp Kriegenbrunn , Frauenaurach Kröblitz , Neunburg v. Wald Krögelstein , Wonsee Kröning , Triendorf Kröppen , Vinningen Kröttenbach , Cronheim Krombach , Krombach (Uf.) Krommenthal , Wiesthal (Uf.) Kronberg , Haag (Oby.) Kronburg , Lautrach Krondorf , Schwandorf Kronstetten , Schwandorf Kronungen , Poppenhausen (Uf.) Krottelsbach , Herschweiler-Petersheim Krottensee , Neuhaus a. Pegnitz Kruckenberg , Donaustauf Krum , Zeil 2 Krumbach , Krumbach (Schw.) 1 Kruppach (B. A. Neumarkt), Sulzbürg " (B. A. Hersbruck), Engelthal Kucha , Offenhausen (Mf.) Kübelberg , Schönenberg (Pf.) Kühbach (B. A. Wolfstein), Perlesreut Kühlenfels , Pottenstein (Of.) Kühlenthal , Nordendorf Kühnhausen , Pöttmes Külsheim , Windsheim Kümmel , Kleukheim Künzing , Garching	Kürn , Kürn (Opf.) Kulz , Winklarn Kumreut , Röhrnbach Kunding , Burgheim Kupferberg , Kupferberg (Of.) Kurzenaltheim , Meinheim Kutzenhausen , Gessertshausen <p style="text-align: center;">L.</p> Laaber (B. A. Neumarkt), " Neumarkt (Opf.) 2 Laaberberg , Rohr (Nby.) Labersricht , Neumarkt (Opf.) 2 Lachen , Benningen (Schw.) Lachen-Speyerdorf , Frankeneck und " Lachen (Pf.) Lackenhäuser , Breitenberg (Nby.) Lämersdorf , Roggenstein Lämmersdorf , Untergriesbach Längenau , Selb 1 Laffenau , Heideck Lahm (B. A. Lichtenfels), Isling " (B. A. Staffelstein), " Lahm i. Itzgrund " (B. A. Teuschnitz), Lahm bei " Kronach Lailing , Otzing Laimbach , Reckendorf Laimering , Dasing Laimerstadt , Hienheim Lambertsneukirchen , Nittenau Lammelsbach , Herrieden Lampersdorf , Allersberg Lampferding , Ostermünchen Lampoding , Petting Landasberg , Mitterfels Landau (B. A. Landau i. Pf.), " Landau (Pf.) Landenberg , Burgau (Schw.) 2 Landersdorf , Thalmässing Landershofen , Eichstätt 1 Landerzhofen , Greding Landorf , Stallwang Landsberg , Landsberg a. Lech 1 Landsberied , Jesenwang Landshausen , Bachhagel Langau , Pullenried Langenammung , Osterhofen Langenau , Langenau (Of.) Langenbach (B. A. Kusel), " Herschweiler-Petersheim " (B. A. Teuschnitz), " Bad Steben Langenberg , Geiselwind Langenbruck (B. A. Pfaffenhofen), " Pörnabach Langendorf , Hammelburg Langeneck , Hebertsfelden Langenerling , Moosham Langenfeld , Langenfeld (Mf.) Langengeisling , Erding 2 Langenhettenbach , Ergoldsbach Langenkreith , Hemau Langenleiten , Premich Langenloh , Waischenfeld Langenpettenbach , Markt-Indersdorf Langenreichen , Biberbach

Gemeinde (bezw. Bezirksamt) und Zustellungs-Postanstalt	Gemeinde (bezw. Bezirksamt) und Zustellungs-Postanstalt	Gemeinde (bezw. Bezirksamt) und Zustellungs-Postanstalt
Langensendelbach, Baiersdorf	Lehmingen, Oettingen (Schw.) 1	Leuzenbronn, Rothenburg o. Tauber
Langenstadt, Altdrossenfeld	Leibersdorf, Großgundertshausen	Leuzendorf, Burgpreppach
Langensteinach, Uffenheim	Leibi, Nersingen	Leuzenhof, Pappenberg
Langensteinbach, Dinkelsbühl	Leichendorf, Zirndorf	Lichtenau (B. A. Ansbach),
Langentheilen, Neusorg	Leidendorf, Triesdorf 1	Lichtenau (Mf.)
Langenthonhausen, Breitenbrunn (Opf.)	Leidersbach, Sulzbach a. Main	„ (B. A. Neuburg a. D.),
Langgraben, Simbach b. Landau a. Is.	Leidling, Straß-Moos	„ Weichering
Langwaid, Jetzendorf	Leienfels, Betzenstein	Lichtenberg, Lichtenberg (Of.) 1
Langweid, Langweid a. Lech	Leiheim, Diemantstein	Lichtenhaag, Seyboldsdorf
Langwied, Lochhausen	Leimen, Leimen (Pf.)	Lichtenstein, Ebern
Langwieden, Bruchmühlbach	Leimitz, Hof a. Saale 2	Lichtenwald, Altenthann und
Lankendorf, Untersteinach	Leinach, Sulzfeld i. Grabfeld	„ Donaustauf
„ b. Weidenberg	Leinheim, Günzburg 2	Liebenstadt, Heideck
Lannenber, Markt-Rettenbach	Leinsweiler, Eschbach (Pf.)	Liebenstein (B. A. Kötzing),
Lanz, Neustadt a. W.-N. 1	Leisau, Goldkronach	„ Grafenwiesen
Lanzendorf, Lanzendorf (Of.)	Leitenhausen, Langquaid	„ (B. A. Tirschenreuth),
Lanzenried, Schmidmühlen	Leitershofen, Pfersee	„ Tirschenreuth
Lappach, Skt. Wolfgang (Oby.)	Leitheim, Donauwörth 2	Liebersberg, Grafenau
Larrieden, Schopfloch (Mf.)	Lembach (B. A. Grafenau), Saldenburg	Liebersdorf, Großenried
Larsbach, Wolnzach 1	„ (B. A. Haßfurt), Trossenfurt	Liebthal, Quirnbach
Laub (B. A. Gerolzhofen),	Lemberg, Lemberg (Pf.)	Lienlas, Immenreuth
„ Stadeltschwarzach	Lenau, Immenreuth	Lilling, Gräfenberg (Of.)
„ (B. A. Nördlingen),	Lengenfeld (B. A. Landsberg), Stoffen	Limbach (B. A. Homburg),
„ Oettingen (Schw.) 1	„ (B. A. Parsberg), Velburg	„ Limbach-Altstadt
Lauben (B. A. Kempten), Heising	„ I (A. G. Tirschenreuth, B. A.	„ (B. A. Haßfurt), Eltmann
Laubenzedel, Gunzenhausen 2	„ Tirschenreuth), Tirschenreuth	„ (B. A. Günzburg),
Lauchdorf, Dirlwang	„ II (A. G. Waldsassen,	„ Burgau (Schw.) 1
Laudenbach (B. A. Karlstadt),	„ B. A. Tirschenreuth),	Limmersdorf, Thurnau
„ Laudenbach b. Karlstadt	„ Groschlattengrün	Lind, Gaisthal
„ (B. A. Miltenberg),	„ (B. A. Kaufbeuren),	Lindach (B. A. Traunstein),
„ Laudenbach b. Kleinheubach	„ Asch (Schw.)	„ Stein a. Traun
Lauenhain, Ludwigsstadt 1	Lengfeld (B. A. Kelheim), Abbach 1	„ (B. A. Bamberg I), Zeegendorf
Lauenstein, Lauenstein (Of.)	„ (B. A. Neunburg v. W.),	„ (B. A. Gerolzhofen), Volkach
Lauf (B. A. Bamberg I), Zapfendorf	„ Neunburg v. Wald	„ (B. A. Zusmarshausen),
„ (B. A. Hersbruck), Lauf a. Pegnitz	„ (B. A. Würzburg), Würzburg 2	„ Dinkelscherben
Laufen, Laufen (Oby.)	Lengmoos, Soyen	Lindau (B. A. Kulmbach), Harsdorf
Laufenthal, Hemau	Lengsham, Triftern	„ (Unm. Stadt),
Lauingen, Lauingen a. D.	Lengthal, Dornwang	„ Lindau i. Bodensee
Lauter (B. A. Ebern), Baunach	Lenkersheim, Windsheim	Lindberg, Zwiesel 1
„ (B. A. Kissingen), Waldfenster	Lennesrieth, Waldthurn	Lindelbach, Eibelsstadt
Lauterbach (B. A. Dachau),	Lenting, Kösching	Lindelburg, Ochenbruck
„ Lauterbach b. Dachau	Leobendorf, Laufen (Oby.)	Linden (B. A. Wolfratshausen),
„ (B. A. Freising),	Leonberg (B. A. Burglengenfeld),	„ Linden b. Otterfing
„ Kammerberg (Oby.)	„ Leonberg (Opf.)	„ (B. A. Eggenfelden),
„ (B. A. Mühldorf),	„ (B. A. Tirschenreuth),	„ Hebertsfelden
„ Weidenbach (Oby.)	„ Mitterteich	„ (B. A. Homburg), Queidersbach
„ (B. A. Rosenheim),	Leonrod, Dietenhofen (Mf.)	„ (B. A. Neustadt a. A.),
„ Neubeuern	Leopoldsreut, Herzogsreut	„ Linden b. Markt-Erlbach
„ (B. A. Schongau), Steingaden	Leoprechting, Huthurn	„ (B. A. Kaufbeuren), Stöttwang
„ (B. A. Schrobenhausen),	Leppelsdorf siehe Deutsdorf	Lindenberg (B. A. Neustadt a. H.),
„ Aresing u. Schrobenhausen 2	Lerau, Leuchtenberg	„ Lambrecht
„ (B. A. Beilngries),	Lessau, Stockau	„ (B. A. Kaufbeuren), Buchloe 2
„ Burggriesbach	Lettenreuth, Marktzeuln	„ (B. A. Lindau),
„ (B. A. Rehau), Selb 1	Letzau, Weiden	„ Lindenberg (Schw.)
„ (B. A. Donauwörth),	Leubach, Fladungen	Lindflur, Reichenberg (Bayern)
„ Lauterbach (Schw.)	Leuchau, Kulmbach 2	Lindkirchen, Mainburg
„ (B. A. Krumbach),	Leupoldstein, Betzenstein	Lintach, Amberg (Opf.) 2
„ Memmenhausen	Leups, Trockau	Lipperts, Leupoldsgrün
Lay, Meckenhausen	Leutenbach (B. A. Neumarkt),	Lippertsgrün, Schwarzenbach a. Wald
Lebenhan, Neustadt a. Saale	„ Deining (Opf.) 1	Lippertshofen (B. A. Neumarkt),
Lechenroth, Seßlach	„ (B. A. Forchheim),	„ Neumarkt (Opf.) 2
Lechfeld, Kloster Lechfeld	„ Kirchehrenbach	„ (B. A. Eichstätt),
Lederdorn, Blaiach	Leutendorf, Markt-Redwitz 2	„ Gaimersheim
Leerstetten, Schwand	Leutershausen (B. A. Ansbach),	Lipprichhausen, Uffenheim
Leesten, Geisfeld	„ Leutershausen (Mf.)	Lisberg, Trabelsdorf
Lehen, Stockau	„ (B. A. Neustadt a. S.),	Litterzhofen, Greding
Lehengütingen, Schopfloch (Mf.)	„ Neustadt a. Saale	Litzeldorf, Feilnbach
Lehenthal, Kulmbach 2	Leutzdorf, Gößweinstein	Litzlohe, Berg b. Neumarkt (Opf.)

Gemeinde (bezw. Bezirksamt) und Zustellungs-Postanstalt	Gemeinde (bezw. Bezirksamt) und Zustellungs-Postanstalt	Gemeinde (bezw. Bezirksamt) und Zustellungs-Postanstalt
<p>Lixenried, Gleißenberg Lobsing, Hienheim Loch, Regenstein Lochau, Neusorg Lochenbach, Oettingen (Schw.) 1 Lochheim, Mettenheim (Oby.) Loderbach, Neumarkt (Opf.) 2 Loderham, Anzenkirchen Löffelsterz, Schonungen Löhlitz, Plankenfels Löthmar, Schwarzenbach a. Wald Löthrieth, Neustadt a. Saale Löpsingen, Deiningen Lösau, Kirchleus Löschwitz, Kastl b. Kemnath Lohbruck, Wurmannsquick Lohe, Nürnberg 2 Lohen, Offenbau Lohma, Pleystein Lohndorf, Litzendorf Lohsfeld, Winnweiler Lohnweiler, Lauterecken Lohr (B. A. Rothenburg o. T.), Diebach " (B. A. Ebern), Pfarrweisach Lohstadt, Gundelshausen Loibling, Cham (Opf.) 2 Loiching, Teisbach Loifling, Traitsching Loitendorf, Schöndorf (Opf.) Loitersdorf, Grafing 1 Loitzendorf, Rottensdorf Loitzenkirchen, Aham Lopp, Kasendorf Lorenz Skt., Heiligkreuz (Schw.), Kempten i. Algäu 2, Kottorn-Neu- dorf und Krugzell Lorenzreuth, Markt-Redwitz 2 Losau, Wernberg 1 Losaurach, Markt-Erlbach Losbergsgereuth, Ebern Luckenpau, Köfering Ludenhausen, Issing Ludwigschorgast, Untersteinach b. Stadtsteinach Ludwigsfeld (B. A. München), Moosach b. München " (B. A. Wunsiedel), Oberröslau Lützelburg, Gablingen Lützelsdorf, Pretzfeld Lützenreuth, Marktschorgast Lug, Schwanheim (Pf.) Luhe, Luhe (Markt) Lußberg, Reckendorf Luttenwang, Grunertshofen Lutzmannstein, Velburg</p>	<p>Mailach, Lonnerstadt Mailes, Wetzhausen Mailheim, Ipsheim Mailing, Ingolstadt 1 Mainbach, Gundelsdorf (Oby.) Mainberg, Schonungen Mainbullau, Kleinheubach Maineck, Mainroth Mainsbauern, Süssenbach Mainsondheim, Dettelbach 1 Maiselstein (Untermaiselstein), Untermaiselstein Maisenberg, Engelsberg (Oby.) Maising, Posenhofen Malching (B. A. Bruck), Maisach Mallersricht, Weiden 2 Mallerstetten, Dietfurt a. Altmühl Malling, Gangkofen Malmersdorf, Lichtenau (Mf.) Malzhausen, Langenmoosen Manau, Hofheim (Uf.) Mang Skt., Betzigau, Heising, Kempten i. Algäu 2 und Kottorn-Neudorf Mangersreuth, Kulmbach 2 Manhartshofen, Dietramszell Mannholz, Walting b. Pleinfeld Mannsdorf, Schierling Mannsgereuth, Redwitz a. Rodach Mantlach (B. A. Parsberg), Batzhausen " (B. A. Hilpoltstein), Titting Mappach, Bruck (Opf.) Marbach, Maroldsweisach March, Triefenried Marching, Neustadt a. Donau Margarethenried, Mauern Margertshausen, Gessertshausen Margetshöchheim, Veitshöchheim Marienberg, Rosenheim 2 Marienbrunn, Marktheidenfeld Marienroth, Rothenkirchen (Of.) 1 Marienstein, Eichstätt 1 Marienthal, Marienthal (Pf.) Marienweiher, Marktleugast Markersreuth, Ahornberg Marklkofen, Frontenhäuser 2 Markstetten, Hohenfels Markt, Biberbach Markt-Bibart siehe Bibart Markt-Erlbach siehe Erlbach Marktlberg (B. A. Altötting), Markt und Perach Markt-Redwitz siehe Redwitz Marktsteinach, Schonungen Marloffstein, Erlangen 1 Marth, Niederkirchen i. Osterthal Martin Skt., Skt. Martin (Pf.) Martinsbuch, Mengkofen Martinshausen, Ergoldsbach Martinsheim, Gnodstadt Martinskirchen, Roggfling Martinsreuth, Konradsreuth Martinszell (B. A. Mainburg), Obersüßbach " (B. A. Kempten), Oberdorf b. Immenstadt Marxheim, Marxheim b. Rain (Schw.) Marzling, Freising 2 Marzoll, Bad Reichenhall 2</p>	<p>Massenbach, Ellingen 1 Massenbuch, Gemünden (Uf.) Massenricht, Röthenbach (Opf.) Mating, Prüfening Mattsies, Tussenhausen Matzbach, Lengdorf Matzenbach, Eisenbach-Matzenbach Matzersreuth, Tirschenreuth Matzlesreuth, Weiden 2 Mauchenheim, Morschheim Mauerkirchen, Endorf (Oby.) Mauern (B. A. Kelheim), Neustadt a. Donau " (B. A. Neuburg a. D.), Remmertshofen Mauerstetten, Kaufbeuren 2 Mauren, Harburg (Schw.) Mausbach, Hornbach Mausdorf, Hagenbüchach Mausheim, Beratshausen Mauth, Mauth (Nby.) Maximilian, Kraiburg 1 Mechenhard, Klingenberg (Uf.) 1 Mechenried, Haßfurt Mechlenreuth, Münchberg Meckenheim, Meckenheim (Pf.) Medlitz, Rattelsdorf Meedensdorf, Memmelsdorf b. Bamberg Meerbodenreuth, Parkstein Mehlbach, Katzweiler Mehlingen, Mehlingen-Neukirchen Mehlmeisl, Unterlind Mehring, Burghausen (Oby.) Meierhof (B. A. Münchberg), Münchberg " (B. A. Naila), Schwarzenbach a. Wald Meiher, Riedenburg Meilenhofen (B. A. Mainburg), Mainburg " (B. A. Eichstätt), Nassenfels Meiling, Seefeld (Oby.) Meißenberg, Neukirchen-Balbini Melkendorf (B. A. Bamberg I), Litzendorf Memhötz, Waltenhofen Memmelsdorf (B. A. Bamberg I), Memmelsdorf b. Bamberg " (B. A. Ebern), Memmelsdorf b. Ebern Memmingerberg, Memmingen Menchau, Thurnau Mendorf, Sandersdorf (Opf.) Mendorferbuch, Adertshausen Mengersdorf, Obersees Mengersreuth (B. A. Kemnath), Pullenreuth " (B. A. Bayreuth), Sophienthal (Of.) Menning, Vohburg 1 Mensengesäß, Mömbis Merching, Mering Meringerau, Haunstetten Merkendorf (B. A. Bamberg I), Breitengüßbach Merlach, Autenhausen Mertesheim, Ebertsheim Merzingen, Möttingen</p>

M.

Gemeinde (bezw. Bezirksamt) und Zustellungs-Postanstalt	Gemeinde (bezw. Bezirksamt) und Zustellungs-Postanstalt	Gemeinde (bezw. Bezirksamt) und Zustellungs-Postanstalt
Messenfeld, Ebensfeld	Mitterharthausen, Feldkirchen	Morlesau, Hammelburg
Meßhofen, Roggenburg	b. Straubing	Morsbach, Thalmässing
Meßnerschlag, Wegscheid (Nby.)	Mitterhausen, Arnstorf	Mosbach (B. A. Feuchtwangen), Feuchtwangen
Meßnerskreith, Haidhof	Mitternach, Schönberg (Nby.)	„ (B. A. Schwabach), Georgensgmünd
Mettenbach, Essenbach	Mitterscheyern, Pfaffenhofen a. Inn	Motzenhofen, Aichach 2
Mettendorf, Greding	Mitterskirchen, Dietfurt a. Rott	Muckenreuth, Altdrossenfeld
Mettenhausen, Haunersdorf	Mitterstahl, Deining (Opf.) 2	Mühlbach (B. A. Homburg), Bruchmühlbach
Mettenheim, Mettenheim (Oby.)	Mitterstetten, Elsendorf	„ a. Glan (B. A. Kusel), Altenglan
Metting, Metting b. Straubing	Mittich, Sulzbach a. Inn	„ (B. A. Beilngries), Dietfurt a. Altmühl
Metzdorf, Kulmbach 2	Mockersdorf, Neustadt a. Kulm	„ (B. A. Rehau), Selb 1
Metzenhof, Kirchenthumbach	Modlos, Unterleichtersbach	„ (B. A. Karlstadt), Karlstadt
Metzlersreuth, Berneck (Of.)	Möckenlohe, Adelschlag	„ (B. A. Neustadt a. S.), Neustadt a. Saale
Meyernberg, Donndorf (Of.)	Mödingen, Wittislingen	Mühlhofen, Mühlhofen (Oby.) 2
Michelau (B. A. Lichtenfels), Michelau (Of.)	Mögendorf, Bodenwöhr	Mühlen, Neumarkt (Opf.) 2
„ a. d. fr. S. (B. A. Gemünden), Gräfendorf	Möhrendorf, Bubenreuth	Mühlendorf, Stegaurach
„ (B. A. Gerolzhofen), Michelau i. Steigerwald	Mölschbach, Trippstadt	Mühlfeld, Mellrichstadt
Michelbach (B. A. Hilpoltstein), Meckenhausen	Mönchberg, Mönchberg (Uf.)	Mühlhausen (B. A. Friedberg), Affing
„ (B. A. Alzenau), Michelbach (Uf.)	Mönchkröttendorf, Isling	„ (B. A. Ingolstadt), Bergheim b. Neuburg a. D.
Michelfeld (B. A. Eschenbach), Michelfeld (Opf.) 1	Mönchsambach, Mönchherrnsdorf	„ (B. A. Kelheim), Mühlhausen
„ (B. A. Kitzingen), Mainbernheim 2	Mönchsberg, Münchsteinach	„ b. Neustadt a. D., Mallersdorf,
Michelieth, Esselbach	Mönchsdeggingen siehe Deggingen	„ Mengkofen
Michldorf, Leuchtenberg	Mönchsondheim, Markt-Einersheim	„ (B. A. Neumarkt), Mühlhausen (Opf.)
Michlsneukirchen, Michaelsneukirchen	Mönchstockheim, Sulzheim	„ (B. A. Höchstadt a. A.), Mühlhausen (Of.)
Miesbrunn, Pleystein	Möning, Freystadt (Opf.)	„ (B. A. Karlstadt), Mühlhausen (Uf.)
Mietrachting (B. A. Aibling), Bad Aibling 2	Mönstetten, Mindelaltheim	„ (B. A. Würzburg), Unterpleichfeld
Milbertshofen, München 46	Mörigen, Kirchheim (Schw.)	Mühlheim (B. A. Frankenthal), Albsheim
(Riesenfeld)	Mörlach (B. A. Feuchtwangen), Großenried	„ (B. A. Eichstätt), Mörnsheim
Mimbach (B. A. Zweibrücken), Blieskastel	„ (B. A. Hilpoltstein), Hilpoltstein (Mf.)	Mühlhofen, Billigheim (Pf.)
„ (B. A. Amberg), Gebenbach	Mörlbach, Ermetzhofen	Mühlfried, Schrobenhausen 2
Mindelau, Mindelheim	Mörlheim, Landau (Pf.)	Mühlstetten, Georgensgmünd
Mindelzell, Ursberg	Mörmoosen, Tüßling	München (B. A. Passau), Kalteneck
Minderoffingen, Marktoffingen	Mörsach, Wald (Mf.)	Münchenreuth (B. A. Tirschenreuth), Waldsassen
Mindorf, Hilpoltstein (Mf.)	Mörsbach, Großbundenbach	„ (B. A. Hof), Feilitzsch
Mischelbach, Pleinfeld	Mörsch, Frankenthal (Pf.)	Münchertlbach, Raitersaich
Mistelbach, Mistelbach (Bayern)	Mörsdorf, Mörsdorf (Mf.)	Münchnerau, Landshut 1
Mistelfeld, Lichtenfels	Mörslingen, Höchstädt a. Donau	Münchsdorf (B. A. Landshut), Alttraunhofen
Mistendorf, Geisfeld	Möslberg, Wegscheid (Nby.)	Münchshofen, Burglengenfeld
Mitgenfeld, Unterleichtersbach	Mößling, Mühlhofen (Oby.) 2	Münchweiler a. Klingbach, (B. A. Bergzabern), Silz (Pf.)
Mittbach, Hohenlinden	Mötzling, Sünching	„ a. d. Alsenz
Mittelbach, Mittelbach (Pf.)	Moggast, Morschreuth	„ (B. A. Rockenhausen), Langmeil
Mittelberg, Oy	Mohrenhausen, Ketttershausen	Mündling, Harburg (Schw.)
Mitteldachstetten, Rosenbach	Monheim, Monheim (Schw.)	Münster (B. A. Rottenburg), Pattendorf
Mittelhrenbach, Cunreuth	Moos (B. A. Vilshofen), Langenisarhofen	„ (B. A. Straubing), Steinach b. Straubing
Mittelramstadt, Leutershausen- Wiedersbach	„ (B. A. Eschenbach), Vorbach (Opf.)	„ (B. A. Karlstadt), Bonndorf
Mittelreinbach, Eschenfelden	„ (B. A. Würzburg), Geroldshausen	„ (B. A. Donauwörth), Tapfheim
Mittelricht, Berggau	„ (B. A. Neuburg a. D.), Straß-Moos	„ (B. A. Neuburg a. D.), Rain (Schw.) 1
Mittelstetten (B. A. Bruck), Althegnenberg	Moosach (B. A. Ebersberg), Moosach b. Grafing	„ (B. A. Schwabmünchen), Schwabmünchen 2
„ (B. A. Neuburg a. D.), Rain (Schw.) 2	„ (B. A. München), Moosach b. München	Mittelstreu, Unsleben
„ (B. A. Schwabmünchen), Schwabmünchen 2	Moosbach (B. A. Viechtach), Miltach	Mitten, Wasserburg a. Bodensee 2
Mittelstreu, Unsleben	„ (B. A. Vohenstrauß), Moosbach (Opf.)	Mitteraschau, Neunburg v. Wald
Mitten, Wasserburg a. Bodensee 2	„ (B. A. Ansbach), Windsbach	Mitterdorf, Roding 1
Mitteraschau, Neunburg v. Wald	„ (B. A. Nürnberg), Feucht 1	Mitterfecking, Saal a. Donau
Mitterdorf, Roding 1	„ (B. A. Sonthofen), Zollhaus (Schw.)	Mittergars, Gars a. Inn 2
Mitterfecking, Saal a. Donau	Moosbürg, Weiden 2	
Mittergars, Gars a. Inn 2	Moosen, Moosen a. Vils	
	Moosham (B. A. Wolftrathausen), Ascholding	
	Moosthann, Postau	
	Mooshenning, Dingolfing 1	
	Morbach, Niederkirchen	
	b. Kaiserslautern	
		Münsterschwarzach, Stadtschwarzach

Gemeinde (bezw. Bezirksamt) und Zustellungs-Postanstalt	Gemeinde (bezw. Bezirksamt) und Zustellungs-Postanstalt	Gemeinde (bezw. Bezirksamt) und Zustellungs-Postanstalt
Muglhof, Weiden 2 Mundraching, Stadl Munningen, Oettingen (Schw.) 1 Munzingen, Wallerstein Muschneried, Winklarn Mattershofen, Ziemetshausen Mutzenroth, Gerolzshofen	Neuenreuth (B. A. Kenmuth), Krummenmaab „ (B. A. Kulmbach), Altdrossenfeld Neuenschwand, Altenschwand Neuensee, Michelau (Of.) Neufahrn (B. A. Freising), Neufahrn b. Freising „ (B. A. Wolfratshausen), Wolfratshausen „ i. Niederbayern (B. A. Mallers- dorf), Neufahrn (Nby.) Neufang (B. A. Kronach), Steinwiesen „ (B. A. Kulmbach), Wirsberg Neuglashütten, Oberbach Neuhaus (B. A. Cham), Schorndorf (Opf.) „ (B. A. Neustadt a. W.-N.), Windischeschenbach 1 „ (B. A. Roding), Nittenau „ (B. A. Ebermannstadt), Aufseß „ (B. A. Höchstadt a. A.), Neuhaus b. Höchstadt a. Aisch „ (B. A. Naila), Naila „ (B. A. Rehau), Hohenberg a. Eger „ (B. A. Neustadt a. S.), Neustadt a. S. Neuhausen (B. A. Landshut), Furth b. Landshut, Pfeffen- hausen und Unterneuhausen „ (B. A. Vilsbiburg), Gerzen „ (B. A. Bamberg II), Priesendorf „ (B. A. Rehau), Selb 2 „ (B. A. Donauwörth), Marxheim b. Rain (Schw.) „ (B. A. Neu-Ulm), Holzheim b. Neu-Ulm (Schw.) Neuherberg, Ermetzhofen Neuhof (B. A. Pegnitz), Creußen 1 „ (B. A. Neustadt a. A.), Neuhof (Mf.) Neuhofen (B. A. Pfarrkirchen), Hebertsfelden „ (B. A. Ludwigshafen a. Rh.), Neuhofen (Pf.) Neuhütten, Wiesthal (Uf.) Neukelheim, Kelheim Neukenroth, Stockheim (Of.) Neukirchen a. Alz (B. A. Altötting), Kirchweidach „ (B. A. Laufen), Neukirchen b. Teisendorf „ (B. A. Rosenheim), Söllhuben „ (B. A. Bogen), Steinburg (Nby.) „ (B. A. Kötzing), Neukirchen b. hl. Blut „ v. Wald (B. A. Passau), Tittling „ b. Pfarrkirchen (B. A. Pfarrkirchen), Triftern „ (B. A. Kaiserslautern), Mehlingen-Neukirchen „ (B. A. Burglengenfeld), Neukirchen b. Schwandorf „ (B. A. Parsberg), Hemau „ (B. A. Sulzbach), Neukirchen b. Sulzbach	Neukirchen (B. A. Neuburg a. D.), Thierhaupten Neulohe, Painten Neumarkt, Neumarkt (Opf.) 2 Neumünster, Zusmarshausen Neunaigen, Wernberg 1 Neundorf (B. A. Höchstadt a. A.), Münchaurach „ (B. A. Kronach), Mitwitz „ (B. A. Staffelstein), Tambach (Of.) „ (B. A. Scheinfeld), Markt-Bibart Neunhof (B. A. Fürth), Kraftshof „ (B. A. Hersbruck), Neunhof b. Lauf Neunkirchen (B. A. Kusel), Neunkirchen (Pf.) „ (B. A. Neustadt a. W.-N.), Weiden 2 „ (B. A. Bayreuth), Stockau „ (B. A. Ansbach), Leuters- hausen-Wiedersbach „ a. Sand (B. A. Hersbruck), Schmaittach 2 „ (B. A. Miltenberg), Neunkirchen (Uf.) Neunstetten, Herrieden Neuötting, Neuötting (Oby.) 1 Neuried, Planegg Neusäß, Kriegshaber Neusath, Nabburg Neuschleichach, Unterschleichach Neuses (B. A. Ebermannstadt), Ebermannstadt „ (B. A. Forchheim), Eggolsheim 2 „ (B. A. Kronach), Neuses b. Kronach „ a. Main (B. A. Lichtenfels), Redwitz a. Rodach „ (B. A. Ansbach), Ansbach 2 „ (B. A. Dinkelsbühl), Schopfloch (Mf.) „ (B. A. Feuchtwangen), Winterschneidbach „ a. Raueneck (B. A. Ebern), Ebern „ (B. A. Hofheim), Neuses b. Hofheim (Uf.) Neusetz, Dettelbach 1 Neusitz, Rothenburg o. Tauber Neusling, Wallerding Neustädtlein, Donndorf (Of.) — Neustädtles, Willmars Neustetten (B. A. Ansbach), Flachslanden „ (B. A. Rothenburg o. T.), Tauberzell Neutiefenweg, Niederpöding Neu-Ulm, Neu-Ulm (Schw.) Neuziegenrück, Markt-Erlbach Neuzirkendorf, Kirchenthumbach Nickersfelden, Unterebersbach Niederachdorf, Pondorf a. Donau Niederalthheim, Hohenalthheim Niederambach, Moosburg Niederachau, Aschau b. Prien

Gemeinde (bezw. Bezirksamt) und Zustellungs-Postanstalt	Gemeinde (bezw. Bezirksamt) und Zustellungs-Postanstalt	Gemeinde (bezw. Bezirksamt) und Zustellungs-Postanstalt
Niederaudorf, Oberaudorf Niederbergkirchen, Neumarkt a. Rott 2 Niederdorf, Wolfertschwenden Niedereulenbach, Rohr (Nby.) Niedergailbach, Reinheim (Pf.) Niederharthausen, Aiterhofen Niederhausen (B. A. Landau a. Is.), Haunersdorf „ (B. A. Zweibrücken), Winterbach (Pf.) „ (B. A. Neu-Ulm), Wallenhausen Niederhöcking, Landau a. Is. Niederhofen, Oettingen (Schw.) 1 Niederhorbach, Bergzabern Niederhornbach, Pfaffenhausen Niederkam, Landshut 1 Niederkirchen (B. A. Dürkheim), Niederkirchen b. Deidesheim „ (B. A. Kaiserslautern), Niederkirchen b. K'slautern „ (B. A. Kusel), Niederkirchen i. Osterthal Niederlamitz, Kirchenlamitz 2 Niederland, Moosbach (Opf.) Niederlauterbach, Niederlauterbach (Oby.) Niederleyerdorf, Langquaid Niederlindhart, Maltersdorf Niederlustadt, Lustadt Niedermiesau, Miesau Niedermirsberg, Ebermannstadt Niedermoschel, Obermoschel Niedermünchschorf, Osterhofen Niedermurach, Oberviechtach Niederndorf (B. A. Kötzing), Kötzing „ (B. A. Höchststadt a. A.), Herzogenaurach „ (B. A. Scheinfeld), Burghaslach Niederneuching, Moosinning Niederobersbach, Großenried Niederohmbach, Oberohmbach Niederotterbach, Steinfeld (Pf.) Niederperlesreut, Perlesreut Niederreisbach, Reisbach Niederrieden, Heimertingen Niederroth, Röhrmoos Niederrunding, Runding Niederscheyern, Pfaffenhofen a. Ilm Niederschneiding, Münchshöfen Niederstaufenbach, Bosenbach Niedersteinbach, Mömbris Niederstimm, Manching Niedertaufkirchen, Neumarkt a. Rott 2 Niedertraubling, Obertraubling Niederumelsdorf, Siegenburg Niederwinkling, Welchenberg Niefernheim, Harxheim (Pf.) Niklasreuth, Miesbach Nirnharting, Waging Nirsching, Bühlberg (Nby.) Nittendorf, Etterzhausen Nittingen, Dürrenzimmern Nitzlbach, Auerbach (Opf.) Nöham, Furth b. Pfarrkirchen Nößwartling, Arnschwang Nötting, Geisenfeld	Nonnberg, Pleiskirchen Nordenberg, Hartershofen Nordheim (B. A. Scheinfeld), Nordheim (Mf.) „ (B. A. Gerolzhofen), Nordheim a. Main „ (B. A. Donauwörth), Donauwörth 2 Nordholz, Obenhausen Nordstetten, Cronheim Nornheim, Günzburg 2 Nothweiler, Rumbach Nottersdorf, Oberviechtach Notzing, Erding 2 Nunkas, Haag (Opf.) Nunzenried, Oberviechtach Nurn, Steinwiesen Nußbach, Nußbach (Pf.) Nußbühl, Fünfstetten Nußdorf (B. A. Rosenheim), Nußdorf a. Inn „ (B. A. Traunstein), Traunstein 2 „ (B. A. Landau i. Pf.), Nußdorf (Pf.) O. Oberachdorf, Wörth a. Donau Oberafferbach, Aschaffenburg 2 Oberaichbach, Niederaichbach Oberaign, Schöfweg Oberailsfeld, Waischenfeld Oberalben, Kusel Oberalteich, Bogen Oberaltenbernheim, Oberrzenn Oberaltenbuch, Unteraltenbuch Oberaltling, Seefeld (Oby.) Oberampfrach, Schnellendorf Oberarnbach, Landstuhl Oberasbach (B. A. Fürth), Zirndorf „ (B. A. Gunzenhausen), Gunzenhausen 2 Oberauerbach (B. A. Mindelheim), Stetten (Schw.) Oberbaar, Unterbaar Oberbachern (B. A. Aichach), Inchenhofen „ (B. A. Dachau), Dachau Oberbechingen, Bachhagel Oberbergen, Epfenhausen Oberbernbach, Aichach 2 Oberbessenbach, Straßbessenbach Oberbiberg, Deisenhofen Oberbibrach, Vorbach (Opf.) Oberbleichen, Neuburg a. d. Kammel Oberbruck, Immenreuth Oberbrunn (B. A. Starnberg), Mühlthal „ (B. A. Staffelstein), Ebensfeld Oberbuchen, Heilbrunn Oberbuchfeld, Deining (Opf.) 1 Oberburgkirchen, Unterneukirchen Oberdeggenbach, Eggmühl Oberdiendorf, Thyrnau Oberdießen, Unterdießen	Oberding, Schwaig b. Erding Oberdorf, Tandern Oberdornlach, Mainleus Oberdürnbach, Würzburg 2 Oberebersbach, Unterebersbach Oberegg (B. A. Krumbach), Neuburg a. Kammel „ (B. A. Mindelheim), Dirlwang Oberehrenbach, Cunreuth Obereichstätt, Eichstätt 2 Oberelchingen, Unterelchingen Oberellendorf, Seßlach Oberellenbach, Pfaffenberg Oberemmendorf, Kinding Oberempfenbach, Mainburg Oberergolsbach, Kläham Obereribach, Kalbensteinberg Obererthal, Hammelburg Obereichenbach, Hammelburg Obereßfeld, Untereßfeld Obereuerheim, Gädheim Obereulenbach, Rohr (Nby.) Oberfahlheim, Nersingen Oberfeldbrecht, Neuhoß (Mf.) Oberfelden, Colnberg Oberfeldkirchen, Trostberg Oberfellendorf, Streitberg Oberfischbach, Bad Tölz 1 Oberfladungen, Fladungen Oberfrankenöhe, Haag (Opf.) Oberfrauenwald, Waldkirchen (Nby.) Obergangkofen, Landshut 1 Oberglaim, Ergolding Oberglauheim, Höchststadt a. Donau Obergoßzell, Traitsching Oberhaching, Deisenhofen Oberhaid, Oberhaid b. Bamberg Oberhaidelbach, Leinburg Oberharnsbach, Unterneuses Oberharthausen, Perkam Oberhartheim, Vohburg 1 Oberhaselbach, Steinrain Oberhatzkofen, Rottenburg a. Laaber Oberhausen (B. A. Weilheim), Huglfing „ (B. A. Landau a. Is.), Reisbach „ (B. A. Bergzabern), Barbelroth „ a. d. Appel (B. A. Rocken- hausen), Gaugrehweiler „ (B. A. Zweibrücken), Wallhalben „ (B. A. Augsburg), Oberhausen b. Augsburg „ (B. A. Neuburg a. D.), Unterhausen (Bayern) „ (B. A. Neu-Ulm), Wallenhausen Oberhembach, Pyrbaum Oberhinkofen, Regensburg 2 Oberhochstadt, Niederhochstadt Oberhochstätt, Grabenstätt Oberhöchstätt, Dachsbad Oberhöcking, Landau a. Is. Oberhofen, Rohrbach (Oby.) Oberhohenried, Haßfurt Oberhummel, Langenbach Oberickelsheim, Herrnberchtheim

Gemeinde (bezw. Bezirksamt) und Zustellungs-Postanstalt	Gemeinde (bezw. Bezirksamt) und Zustellungs-Postanstalt	Gemeinde (bezw. Bezirksamt) und Zustellungs-Postanstalt
<p>Oberigling, Igling Oberisling, Regensburg 2 Oberkastl, Altötting und Kastl (Oby.) Oberkemmatten, Ammelbruch Oberknöringen, Burgau (Schw.) 1 Oberköblitz, Wernberg 1 Oberköst, Reichmannsdorf (Of.) Oberkonnersreuth, Bayreuth 2 Oberkrumbach, Hersbruck Oberküps, Kleukheim Oberlaimbach, Langenfeld (Mf.) Oberlangenstadt, Küps 2 Oberlangheim, Langheim (Bayern) Oberlauterbach (B. A. Pfaffenhofen), Oberlauterbach b. Wolzach " (B. A. Rottenburg), Oberlauterbach b. Rottenburg a. L. Oberleichtersbach, Unterleichtersbach Oberleinach, Unterleinach Oberleinleiter, Heiligenstadt (Of.) Oberleiterbach, Zapfendorf Oberleyerdorf, Langquaid Oberliezheim, Höchstädt a. Donau Oberlind, Vohenstrauß Oberlindach, Weisendorf Oberlindhart, Pfaffenberg Oberlustadt, Lustadt Obermaiselstein, Fischen Obermarbach, Petershausen (Oby.) Obermauerbach, Aichach 2 Obermeitingen, Untermeitingen Obermenzing, Pasing Obermerzbach, Untermerzbach Obermichelbach (B. A. Dinkelsbühl), Wittelshofen " (B. A. Fürth), Siegelsdorf Obermiesau, Miesau Obermiethnach, Pondorf a. Donau Obermohr, Steinwenden Obermotzing, Niedermotzing Obermühlbach, Steinburg (Nby.) Obermühlhausen, Hagenheim Obermünchen, Obersüßbach Obermurach, Oberviechtach Obernankau, Leuchtenberg Oberndorf (B. A. Ebersberg), Ebersberg " (B. A. Kelheim), Abbach 1 " (B. A. Kötzing), Miltach " (B. A. Vilshofen), Göttersdorf (Nby.) " (B. A. Wolfstein), Röhrnbach " (B. A. Rockenhausen), Alsenz " (B. A. Beilngries), Beilngries " (B. A. Neumarkt), Thannhausen (Opf.) " (B. A. Höchstädt a. A.), Pommersfelden " (B. A. Hersbruck), Hüttenbach " (B. A. Uffenheim), Ipsheim " (B. A. Marktheidenfeld), Bischbrunn " (B. A. Schweinfurt), Schweinfurt 2 " (B. A. Donauwörth), Oberndorf (Schw.)</p>	<p>Obernesselbach, Langenfeld (Mf.) Oberneuching, Schwaben Oberneuinach, Markt-Wald Oberneumais, Regen Oberneureuth, Sonnen Oberngrub, Zeegendorf Obernried, Geigant Obernschreez, Gesees Oberntief, Windsheim Oberoberndorf, Zapfendorf Oberölsbach, Altdorf b. Nürnberg Oberötzdorf, Untergriesbach Oberornau, Schwindegg Oberotterbach (B. A. Rottenburg), Rottenburg a. Laaber Oberpeiching, Rain (Schw.) 1 Oberpfaffenhofen, Weßling Oberpirammern, Egmating Oberpiebing, Salehing Oberpindhart, Mainburg Oberpleiskirchen, Pleiskirchen Oberpöring, Niederpöring Oberpreuschwitz, Bayreuth 2 Oberradach, Dinkelsbühl Oberrammingen, Unterrammingen Oberredwitz, Markt-Redwitz 2 Oberreichenbach (B. A. Höchstädt a. A.), Münchaurach " (B. A. Neu-Ulm), Weißenhorn Oberrieden, Pfaffenhausen Oberrimbach, Burghaslach Oberringingen, Diemantstein Oberrodach, Unterrodach Oberrohr, Ursberg Oberroßbach, Neustadt a. Aisch Oberroth (B. A. Dachau), Schwabhausen b. Dachau " (B. A. Illertissen), Oberroth (Schw.) Oberscheckenbach, Steinach b. Rothenburg o. T. Oberschleichach, Unterschleichach Oberschleißheim, Schleißheim Oberschlettenbach, Schwanheim (Pf.) Oberschneitbach, Obegriesbach Oberschöllnbach, Eschenau (Mf.) Oberschönbach, Kühbach Oberschönbronn, Wieseth Oberschönegg, Dietershofen Oberschondorf, Unterschondorf Oberschwärzenbach, Tettenweis Oberschweningen, Cronheim Oberschweinbach, Günzlhofen Obersdorf, Hochstadt (Of.) Obersfeld, Bonnländ Obersiegsdorf, Siegsdorf Obersinn, Mittelsinn Oberspiesheim, Unterspiesheim Oberstauten siehe Stauten Oberstautenbach, Reichenbach (Pf.) Obersteben, Bad Steben Obersteinbach (B. A. Scheinfeld), Obersteinbach b. Scheinfeld " (B. A. Schwabach), Abenberg " (B. A. Haßfurt), Untersteinbach (Uf.)</p>	<p>Oberstimm, Manching Obersülzen, Dirmstein Obersulzbach (B. A. Kaiserslautern), Olsbrücken " (B. A. Aunsbach), Colmberg Obersünzing, Leiblfing Obertauffkirchen, Schwindegg Oberteisendorf, Teisendorf 1 Oberthingau, Unterthingau Oberthürheim, Buttenwiesen Obertraubenbach, Untertraubenbach Obertrübenbach, Roding 1 Obertürken, Tann (Nby.) Oberulrain, Neustadt a. Donau Oberviehbach, Niederviehbach Obervolkach, Volkach Oberwaiz, Donndorf (Of.) Oberwallenstadt, Lichtenfels Oberwangenbach, Mainburg Oberwappenöst, Neusorg Oberwarmensteinach, Warmensteinach Oberwattenbach, Essenbach Oberweikertshofen, Nannhofen Oberweiler im Thal, Hinzweiler Oberweilersbach, Kirchehrenbach Oberweiler-Tiefenbach, Röckweilerhof Oberweiling, Velburg Oberweißenbach (B. A. Münchberg), Helmbrechts " (B. A. Rehau), Selb 1 Oberweißenbrunn, Bischofsheim a. Rhön Oberwestern, Schöllkrippen Oberwiesenacker, Velburg Oberwiesenbach, Neuburg a. Kammel Oberwildenau, Luhe-Wildenau Oberwindach, Unterwindach Oberwittbach, Trennfeld Oberwittelsbach, Aichach 2 Oberwössen, Unterwössen Oberzeitlarn, Kirchweidach " und Racherting Oberzeitlbach, Altomünster Oberzell (B. A. Roding), Unterzell " (B. A. Eichstätt), Eitensheim Obrigheim, Obrigheim (Pf.) Ochsenfeld, Eichstätt 2 Ochsenhart, Pappenheim Oder, Klardorf Oderding, Polling Odernheim, Odernheim (Pf.) Oed, Parkstein Oedenberg, Lauf a. Pegnitz Oehrbach, Waldfenster Oelkofen, Grafing 1 Oellingen, Gelchsheim Oening, Berching Oerlenbach, Ebenhausen (Uf.) Oesdorf, Heroldsbach Oesterberg, Obermässing Oestheim, Schillingsfürst Oettingen, Oettingen (Schw.) 1 Oexing, Grafing 1 Offenberg, Metten Offendorf, Mindelstetten Offenhausen (B. A. Hersbruck), Offenhausen (Mf.) " (B. A. Neu-Ulm), Neu-Ulm (Schw.)</p>

Gemeinde (bezw. Bezirksamt) und Zustellungs-Postanstalt	Gemeinde (bezw. Bezirksamt) und Zustellungs-Postanstalt	Gemeinde (bezw. Bezirksamt) und Zustellungs-Postanstalt
Offenstetten , Abensberg Ofterschwang , Sonthofen Ohlangen , Thalmässing Ohrenbach , Steinach b. Rothenburg o. T. Ohu , Altheim (Nby.) Oligshofen , Babenhausen (Schw.) Ollarzried , Ottoheuren Omersbach , Geiselbach Opferbaum , Bergheim Oppersdorf , Stadthof Ort , Freyung v. Wald Ortling , Straß-Moos Ortlfingen , Nordendorf Osseltshausen , Au b. Freising Ostendorf , Nordendorf Osterbrücken , Niederkirchen i. Osterthal Osterbuch , Lagna Osterdori , Pappenheim Osterham , Laberweinting Osterhofen (B. A. Wolfratshausen), Königsdorf Osternohe , Schnaittach 1 Osterwaal , Au b. Freising Osterzhausen , Thierhaupten Osthausen , Gelchsheim Ostheim (B. A. Gunzenhausen), Ostheim (Mf.) „ (B. A. Hofheim), Rügheim Ostin , Gmund Oswald Skt. , Skt. Oswald (Nby.) Ottacker , Oberdorf b. Immenstadt Ottelmannshausen , Königshofen i. Grabfeld Ottenberg , Betzenstein Ottendorf (B. A. Teuschnitz), Ludwigsstadt 1 „ (B. A. Haßfurt), Gädheim Ottengrün , Neualbenreuth Ottendorf , Plech Ottendorf (B. A. Ebersberg), Schwaben „ (B. A. Uffenheim), Marktbergel Otterbach , Lampertsmühle-Otterbach Ottersdorf , Büchenbach (Mf.) Ottersheim (B. A. Gernersheim), Ottersheim b. Gernersheim „ (B. A. Kirchheimbolanden), Harxheim (Pf.) Otterzhofen , Riedenburg Otting (B. A. Laufen), Waging Ottmaring (B. A. Vilshofen), Langenisarhofen „ (B. A. Beilngries), Dietfurt a. Altmühl Ottmarshausen (B. A. Augsburg), Hammel b. Augsburg „ (B. A. Schwabmünchen), Ottmarshausen b. Bobingen Ottoritzell , Kirchzell Oxenbrunn , Autenried P. Paar , Friedberg (Bayern) Pahres , Gutenstetten Paindkofen , Ergoldsbach Paindorf , Reichertshausen a. Ilm Paitzkofen , Straßkirchen b. Straubing	Palzing , Haindlfing Pamsendorf , Pfreimd 1 Pang , Rosenheim 2 Pankofen , Plattling 2 Panzing , Gangkofen Paring , Langquaid Parkstetten , Oberparkstetten Parleiten , Geisenfeld Parsberg , (B. A. Miesbach), Miesbach Parsdorf , Feldkirchen b. München Pasenbach , Vierkirchen Patersbach , Altenglan Patersdorf , Teisnach Patersholz , Hilpoltstein (Mf.) Pattenham (B. A. Traunstein), Hörpolding „ (B. A. Griesbach), Rotthalmünster Paulushofen , Beilngries Pauluszell , Velden a. Vils Pautzfeld , Eggolsheim 2 Pavelsbach , Postbauer Pechgraben , Harsdorf Pechofen , Mitterteich Peesten , Kasendorf Peising , Abbach 1 Peiß , Aying Pelchenhofen , Neumarkt (Opf.) 2 Pellheim , Dachau Pellendorf , Hemau Penk , Bayerbach b. Ergoldsbach Penting (B. A. Cham), Cham (Opf.) 2 „ (B. A. Neunburg v. W.), Neunburg v. Wald Pentling , Prüfening Penzendorf , Schwabach Penzenhofen , Winkelhaid Penzenreuth , Michelfeld (Opf.) 1 Penzenried , Metten Penzing (B. A. Wasserburg), Wasserburg a. Inn 1 Peppenhöchstädt , Uehlfeld Peppenkum , Medelsheim Percha , Starnberg Perchting , Starnberg Perletzhofen , Riedenburg Pertolzhofen , Schwarzhofen Pessenburgheim , Holzheim bei Meitingen Pestenacker , Walleshausen Peteriecking , Saal a. Donau Petersbuch , Seuersholz Petersdorf , Gundelsdorf (Oby.) Petersglaim , Hohenstann Petersgmünd , Georgensgmünd Petershausen , Petershausen (Oby.) Peterskirchen I (A. G. Eggenfelden), B. A. Eggenfelden, Eggenfelden I „ II (A. G. Arnstorf, B. A. Eggenfelden), Schönau (Nby.) Petersthal , Petersthal (Schw.) Peterswörth , Gundelfingen (Schw.) Pettendorf (B. A. Stadthof), Etterzhofen „ (B. A. Bayreuth), Mistelbach (Bayern)	Pettenhofen (B. A. Ingolstadt), Bergheim b. Neuburg a. D. „ (B. A. Neumarkt), Lauterhofen Pettensiedel , Forth Pettstadt (B. A. Ebern), Kirchlauter Petzenhausen , Schwabhausen b. Landsberg a. L. Petzkofen , Aufhausen (Opf.) Peulendorf , Straßgiech Peutenhausen , Hörzhausen Piaben , Erbendorf Piäfilingen , Dürrenzimmern Piähdhausen , Rottershausen Piäffendorf (B. A. Rottenburg), Pfeffenhausen „ (B. A. Lichtenfels), Altenkundstadt „ (B. A. Ebern), Pfarrweisach Piaffenfang , Altenthann Piaffenhausen (B. A. Hammelburg), Hammelburg Piaffenhofen (B. A. Bruck), Jesenwang „ a. Gl. (B. A. Friedberg), Egenhofen „ (B. A. Neumarkt), Kastl b. Amberg „ (B. A. Schwabach), Roth b. Nürnberg 1 „ (B. A. Uffenheim), Ermetzhofen „ (B. A. Wertingen), Buttenwiesen Piaffenreuth , Steinmühle Piaffing , Wasserburg a. Inn 2 Piahlheim , Uffenheim Pialzpaint , Kipfenberg Pieffendorf , Rottenburg a. Laaber Pieffertshofen , Neumarkt (Opf.) 2 Pielling , Welchenberg Piellkofen , Pfakofen Piersdorf , Ebenhausen (Uf.) Piettrach (B. A. Freising), Attenkirchen Pilaumfeld , Gunzenhausen 2 Pilocksbach , Rodenbach (Uf.) Pilugdorf , Stadl Piofeld , Langlau Piortz , Maximiliansau Piraundorf (B. A. Rosenheim), Raubling „ (B. A. Parsberg), Beratzhausen Piraunfeld , Burgsalach Pirentsch , Waidhaus Pirombach , Langenpreising Pironten-Berg (B. A. Füssen), Pfronten-Ried Pfünz , Eichstätt 1 Pichl (B. A. Aichach), Aindling „ (B. A. Ingolstadt), Manching Pichlberg , Pressath 1 Piding , Mauthausen (Oby.) Piegendorf , Neufahrn (Nby.) Pielenhofen (B. A. Parsberg), Veilburg Pielweichs , Plattling 2 Pierheim , Hilpoltstein (Mf.) Pierling , Matzing Piesing , Burghausen (Oby.)

Gemeinde (bezw. Bezirksamt) und Zustellungs-Postanstalt	Gemeinde (bezw. Bezirksamt) und Zustellungs-Postanstalt	Gemeinde (bezw. Bezirksamt) und Zustellungs-Postanstalt
Pietenfeld , Adelschlag Pietling , Fridolfing Pietzing , Endorf (Oby.) Pilgramsreuth (B. A. Kemnath), Neusorg " (B. A. Rehau), Rehau Pillmersried (B. A. Neunburg v. W.), Heinrichskirchen " (B. A. Waldmünchen), Heinrichskirchen Pillnach , Pondorf a. Donau Pilmersreuth a. Wald , Großkonreuth Pilsach , Neumarkt (Opf.) 2 Pilsheim , Schmidmühlen Pinkofen , Eggmühl Pipinsried , Altomünster Pirk , Weiden 2 Pirkach , Hagenbüchach Pirkensee , Pönholz Pirkhof , Oberviechtach Pischdorf , Guteneck Pischelsdorf (B. A. Pfaffenhofen), Jetzendorf " (B. A. Eggenfelden), Reisbach Pittersberg , Freihöls Pittersdorf , Mistelbach (Bayern) Pittrich , Oberparkstetten Pitzling (B. A. Landsberg), Stoffen (B. A. Cham), Pemfling Platz , Geroda Pleisweiler-Oberhofen , Bergzabern Pleß , Pleß (Schw.) Pleußen , Steinmühle Pliening , Poing Plitting , Nittenau Plörnbach , Langenbach Plösberg , Selb 2 Plösen , Glashütten (Of.) Plössen , Kirchenlaibach Pödeldorf , Litzendorf Pölling , Neumarkt (Opf.) 2 Pönning , Perkam Pöring , Zorneding Pörrbach , Weilerbach Pötzmes , Mainburg Poigen , Köfering Poigham , Kühnham Poikam , Gundelshausen Poldering , Ettling Pollanden , Alfeld (Opf.) Pollanten , Berching Pollenfeld , Seuersholz Polling (B. A. Mühldorf), Tüßling Pommer , Ermreuth Pondorf (B. A. Beilngries), Pondorf b. Riedenburg " (B. A. Oberviechtach), Winklarn " (B. A. Regensburg), Pondorf a. Donau Poppberg , Alfeld (Opf.) Poppenbach , Oberdachstetten Poppendorf , Kirchahorn Poppenhausen , Poppenhausen (Uf.) Poppenreuth (B. A. Kemnath), Waldershof " (B. A. Tirschenreuth), Großkonreuth	Poppenreuth (B. A. Münchberg), Münchberg Poppenricht , Altmannshof b. Amberg Poppenroth , Bad Kissingen 1 Posseck , Rothenkirchen (Of.) 2 Posenheim , Markt-Einersheim Postmünster , Pfarrkirchen Pottenstein , Pottenstein (Of.) Pottenstetten , Burglengenfeld Potzbach , Winnweiler Poxau , Frontenhausen 2 Poxdorf (B. A. Ebermannstadt), Ludwig Prackendorf , Dieterskirchen Prächting , Ebensfeld Prag , Fürsteneck Präßreut , Röhrnbach Prebitz , Engelsmannsreuth Predlfing , Dietfurt a. Altmühl Preißbach , Trabitz Preith , Eichstätt 1 Prem , Lechbruck Premach , Ursberg Premberg , Burglengenfeld Premeischl , Rötz Premershofen , Dietfurt a. Altmühl Preppach (B. A. Vohenstrauß), Leuchtenberg " (B. A. Ebern), Ebern Pressig , Rothenkirchen (Of.) 2 Prettelshofen , Wertingen Pretzabruck , Schwarzenfeld 1 Preunschen , Amorbach Preuntsfelden , Oberdachstetten Prex , Regnitzlosau Priegendorf , Reckendorf Prinkofen , Ergoldsbach Prittlbach , Dachau Prönsdorf , Velburg Prosdorf , Waldmünchen Proß , Kasendorf Prühl , Oberscheinfeld Prünst , Rohr (Mf.) Prünstfehlburg , Haibach (Nby.) Prüßberg , Gerolzhofen Pruun , Riedenburg Puch (B. A. Bruck), Bruck b. Fürstenfeld " (B. A. Pfaffenhofen), Pönbach Puchhausen , Mengkofen Puchheim , Puchheim (Oby.) Puchschlagen , Dachau Püchersreuth , Neustadt a. W.-N. 1 Pühlheim , Altdorf b. Nürnberg Pürgen , Stoffen Pürten , Kraiburg 2 Püscheldorf , Offenhausen (Mf.) Püssensheim , Prosselsheim Püttlach , Pottenstein (Of.) Pullach (B. A. München), Großhesselohe " (B. A. Kelheim), Arnhofen " (B. A. Mallersdorf), Sünching Pulling , Freising 2 Punreuth , Immenreuth Purk , Grunertshofen Pursruck , Hirschau Puschendorf , Siegeldorf Pusselsheim , Gädheim	Putzbrunn , Haar (Oby.) Pyramoos , Skt. Wolfgang (Oby.) Pyras , Hilpoltstein (Mf.) Q. Queichhambach , Albersweiler Queichheim , Landau (Pf.) Quellenreuth , Martinlamitz 1 Querenbach , Waldsassen Quirnheim , Ebertsheim R. Rabelsdorf , Altenstein (Uf.) Rabenden , Altenmarkt (Oby.) Rabeneck , Waischenfeld Rabenshof , Schnaittach 1 Rabenstein , Rabenstein (Nby.) Ränkam , Arnschwang Räumlas , Schwarzenbach a. Wald Raigering , Amberg (Opf.) 2 Rain (B. A. Straubing), Rain b. Straubing " (B. A. Neuburg a. D.), Rain (Schw.) 1 Raindorf (B. A. Regen), Kirchberg i. Wald " (B. A. Cham), Kothmaibling Rainertshausen , Pfeffenhausen Raitbach , Pönbach Raitenbuch (B. A. Beilngries), Berching " (B. A. Parsberg), Hohenfels Raitenhardt , Neuötting (Oby.) 1 Raitenhaslach , Pirach Ramberg , Ramberg (Pf.) Ramlesreuth , Kirchenlaibach Rampoldstetten , Frontenhausen 1 Ramsach , Schwabhausen b. Landsberg a. Lech Ramsau , Ramsau (Oby.) Ramsberg , Pleinfeld Ramsdorf , Wallerfing Ramsenthal , Bindlach Rampspau , Regenstein Randek , Neuessing Randelsried , Altomünster Randling , Tann (Nby.) Ranfels , Zenting Rannersdorf , Waldmünchen Ranoldsberg , Oberbergkirchen Ransbach , Hohenburg Ranschbach , Siebeldingen Ranzenthal , Michelfeld (Opf.) 1 Rappershausen , Mellrichstadt Rapperszell , Walting b. Eichstätt Rapperzell , Kühbach Rappetenreuth , Gösmes Rappoltengrün , Teuschnitz Rasch , Altdorf b. Nürnberg Raßberg , Hauzenberg Raßreuth , Hauzenberg Rathweiler , Ulmet Rattenberg , Rattenberg (Nby.) Rattenkirchen , Weidenbach (Oby.) Rattiszell , Stallwang Ratzenhofen , Elsendorf Ratzenwinden , Winterschneidbach

Gemeinde (bezw. Bezirksamt) und Zustellungs-Postanstalt	Gemeinde (bezw. Bezirksamt) und Zustellungs-Postanstalt	Gemeinde (bezw. Bezirksamt) und Zustellungs-Postanstalt
Ratzing , Waldkirchen (Nby.)	Reichertshofen (B. A. Neumarkt), Bergau	Reuschbach , Niedermohr
Raubersried , Wendelstein	„ (B. A. Schwabmünchen), Mittelneufnach	Reußendorf , Oberbach
Rauberweiherhaus , Kemnath b. Fuhrn		Reut , Tann (Nby.)
Rauenbuch , Leutershausen-Wiedersbach		Reutern (B. A. Griesbach), Griesbach (Nby.)
Rauenzell , Herrieden	Reichertswinn , Velburg	„ (B. A. Gunzenhausen), Eschenbach (Mf.)
Rauhenzell , Immenstadt	Reichmannsdorf , Reichmannsdorf (Of.)	„ (B. A. Zusmarshausen), Welden
Raumetengrün , Marktleuthen 1	Reicholdsgrün , Kirchenlamitz 1	Reutersbrunn , Ebern
Raunertshofen , Pfaffenhofen a. Roth	Reicholzried , Dietmannsried	Reuth b. Kastl (B. A. Kemnath), Kastl b. Kemnath
Rauschenberg , Schornweisach	Reichsthal , Rathskirchen	„ (B. A. Forchheim), Forchheim (Bayern) 2
Rechberg , Beratzhausen	Reichstorf , Eichendorf	„ (B. A. Kronach), Neuses b. Kronach
Rechbergreuthen , Winterbach (Schw.)	Reifenberg (B. A. Zweibrücken), Reifenberg (Pf.)	„ a. Wald (B. A. Weißenburg i. B.), Raitenbuch
Recheldorf , Untermerzbach	„ (B. A. Ebermannstadt), Kirchehrenbach	„ (unter Neuhaus) (B. A. Weißenburg i. B.), Laibstadt
Rechertsried , Kollnburg	Reiffelbach , Odenbach	Reyersbach , Bastheim
Rechtenbach (B. A. Bergzabern), Rechtenbach (Pf.)	Reinersdorf , Weisendorf	Rezelsdorf , Weisendorf
„ (B. A. Lohr), Rechtenbach (Uf.)	Reinhardshofen , Gutenstetten	Rhanwalting , Cham (Opf.) 2
Rechtis , Buchenberg	Reinhardtsrieth , Pleystein	Rhdt , Rhdt (Pf.)
Reckenneusig , Reckendorf	Reinhartshausen , Großaitingen	Richelbach , Neunkirchen (Uf.)
Reckertshausen , Hofheim (Uf.)	Reinhartshofen , Großaitingen	Rieblingen , Wertingen
Rederzhause , Ottmaring	Reinhartsried , Kraftsried	Ried (B. A. Dachau), Röhrmoos
Rednitzhembach , Schwand	Reinhausen , Reinhausen (Opf.)	„ (B. A. Friedberg), Kissing
Redwitz (Markt-Redwitz) (B. A. Wunsiedel), Markt-Redwitz 2	Reinheim , Reinheim (Pf.)	„ (B. A. Cham), Gleißenberg
Regendorf , Regensdorf	Reinwarzhofen , Thalmässing	„ (B. A. Donauwörth), Monheim (Schw.)
Regenpeilstein , Roding 1	Reisch , Landsberg a. Lech 1	„ (B. A. Günzburg), Oberwaldbach
Regenthal , Pottenstein (Of.)	Reischenbach , Reischach	„ (B. A. Krumbach), Langenhaslach
Rehau (B. A. Donauwörth), Otting	Reischenhart , Raubling	„ (B. A. Neuburg a. D.), Neuburg a. Donau
Rehberg , Grainet	Reisenburg , Günzburg 2	„ (B. A. Zusmarshausen), Mödishofen
Rehling , Aindling	Reislas , Kirchenpingarten	Riedelberg , Großsteinhausen
Rehlingen , Möhren	Reißing (B. A. Kelheim), Saal a. Donau	Rieden (B. A. Friedberg), Dasing
Rehweiler (B. A. Kusel), Rehweiler (Pf.) „ (B. A. Gerolzhofen), Abtswind	Reistingen , Ziertheim	„ (B. A. Landsberg), Utting
Reibersdorf , Oberparkstetten	Reitenbuch , Mödishofen	„ (B. A. Amberg), Rieden (Opf.)
Reichartshausen , Schneeberg (Uf.)	Reiterswiesen , Bad Kissingen 1	„ (B. A. Nürnberg), Altdorf b. Nürnberg
Reichau , Boos (Bayern)	Reith (B. A. Dingolfing), Reibach „ (B. A. Hammelburg), Thulba	„ (B. A. Karlstadt), Eßleben
Reichenbach (B. A. Homburg), Reichenbach (Pf.)	Reitsch , Gundelsdorf (Of.)	„ (B. A. Füssen), Rieden (Schw.)
„ (B. A. Roding), Reichenbach (Opf.)	Reitzenstein , Issigau	„ a. Kötz (B. A. Günzburg), Autenried
„ (B. A. Stadtsteinach), Rugendorf	Reizendorf , Volsbach	„ (B. A. Kaufbeuren), Pforzen 2
„ (B. A. Teuschnitz), Steinbach a. Wald	Reisberg , Hefersweiler	Riedensheim , Steppberg
„ (B. A. Dinkelsbühl), Wassertrüdingen 1	Remnatsried , Stötten a. Auerberg	Rieder , Markt-Oberdorf
„ (B. A. Alzenau), Mömbris	Remshart , Günzburg 2	Riedering , Söllhuben
„ (B. A. Kissingen), Münnerstadt	Rengersbrunn , Fellen	Riedern , Neunkirchen (Uf.)
„ (B. A. Kaufbeuren), Stöttwang	Rengersdorf , Aufhausen b. Landau a. Is.	Riedhausen , Günzburg 2
Reichenberg (B. A. Pfarrkirchen), Pfarrkirchen	Rengersricht , Pyrbaum	Riedheim (B. A. Günzburg), Leipheim
„ (B. A. Würzburg), Reichenberg (Bayern)	Rennertshofen (B. A. Illertissen), Obenhausen	„ (B. A. Neuburg a. D.), Holzheim b. Meitingen
Reicheneibach , Gangkofen	Rennhofen , Emskirchen	Riedling , Oberschneiding
Reichenkirchen , Erding 2	Repperndorf , Kitzingen 2	Riedlingen , Donauwörth 2
Reichersdorf (B. A. Freising), Bruckberg b. Moosburg	Rettenbach (B. A. Schrobenhausen), Schrobenhausen 2	Riedsend , Villenbach
„ (B. A. Miesbach), Thalham	„ (B. A. Wasserburg), Rott a. Inn	Riegsee , Murnau 1
„ (B. A. Landau a. Is.), Aufhausen b. Landau a. Is.	„ (B. A. Regensburg), Rettenbach b. Falkenstein (Opf.)	Riekofen , Taimering
Reicherstein , Pöttmes	„ (B. A. Günzburg), Günzburg 2	Rieshofen , Walting b. Eichstätt
Reichertshausen (B. A. Freising), Attenkirchen	„ (B. A. Oberdorf), Rettenbach b. Biessenhofen	Rieß , Passau 2
„ (B. A. Pfaffenhofen), Reichertshausen a. Ilm	Rettenbergen , Batzenhofen	Riggau , Pressath 1
	Rettern , Eggolsheim 2	Riglasreuth , Neusorg
	Rettersheim , Trennfeld	Rimbach (B. A. Dingolfing), Dornwang
	Retzendorf , Windsbach	„ (B. A. Eggenfelden), Falkenberg (Nby.)
	Reuchelheim , Arnstein (Uf.)	
	Reundorf (B. A. Bamberg II), Frensdorf	
	„ (B. A. Lichtenfels), Lichtenfels	
	Reupelsdorf , Stadtschwarzach	

Gemeinde (bezw. Bezirksamt) und Zustellungs-Postanstalt	Gemeinde (bezw. Bezirksamt) und Zustellungs-Postanstalt	Gemeinde (bezw. Bezirksamt) und Zustellungs-Postanstalt
Rimbach (B. A. Kötzing), Grafenwiesen „ (B. A. Gerolzhofen), Volkach Rimlas , Berneck (Of.) Rinchnachmündt , Regen Ringham , Teisendorf 1 Rinnenthal , Ottmaring Ristfeucht , Melleck Rittersbach , Georgensgmünd Rittershausen , Ochsenfurt Rittersheim , Gaurersheim Rittsteig , Neukirchen b. hl. Blut Ritzisried , Buch (Schw.) Rockenbach , Gutenstetten Rockolding , Ernsgaden Roden , Rothenfels (Uf.) Rodenbach (B. A. Kaiserslautern), Rodenbach b. Kaiserslautern „ (B. A. Kirchheimbolanden), Ebertsheim „ (B. A. Lohr), Rodenbach (Uf.) Rodenzenreuth , Waldershof Rodesgrün , Naila Rodheim , Herrnberchthelm Röckenhof , Kalchreuth Röckenhofen , Höbing Röckenricht , Großalbershof Röckersbühl , Bergau Rödelmaier , Neustadt a. Saale Rödla , Ermreuth Rödles , Bastheim Rödingen , Burgau (Schw.) 2 Rögling , Tagmersheim Röllfeld , Klingenberg (Uf.) 1 Römershag , Brückenau Römershofen , Haßfurt Röthenbach (B. A. Kemnath), Reuth b. Erbdorf „ (B. A. Wunsiedel), Arzberg (Of.) „ (B. A. Hersbruck), Röthenbach b. Lauf „ (B. A. Nürnberg), Altdorf b. Nürnberg „ bei Schweinau (B. A. Schwabach), Nürnberg 20 (Schweinau) „ bei Skt. Wolfgang (B. A. Schwabach), Feucht 1 „ (B. A. Lindau), Röthenbach i. Algäu 1 Röthlein , Schwebheim Röttbach , Kreuzwerthheim Röttenbach (B. A. Höchststadt a. A.), Hemhofen „ (B. A. Hilpoltstein), Georgensgmünd Roggen , Zusamaltheim Rogging , Pfakofen Rohr (B. A. Pfaffenhofen), Wolnzach 2 „ (B. A. Kelheim), Rohr (Nby.) „ (B. A. Schwabach), Rohr (Mf.) Rohrbach (B. A. Friedberg), Eurasburg b. Friedberg (Bayern) „ (B. A. Pfaffenhofen), Wolnzach 2 „ (B. A. Bergzabern), Rohrbach b. Landau (Pf.)	Rohrbach (B. A. Skt. Ingbert), Rohrbach b. Skt. Ingbert „ (B. A. Burglengenfeld), Dietldorf „ (B. A. Karlstadt), Wiesenfeld (Uf.) „ (B. A. Neuburg a. D.), Rennertshofen „ (B. A. Nördlingen), Mönchsdeggingen Rohrdorf , Neubauern Rollhofen , Schnaittach 1 Rommelsried , Gessertshausen Ronheim , Harburg (Schw.) Ronhof , Fürth (Bayern) 5 (Poppenreuth) Ronsolden , Velburg Rosall , Wondreb Roschau , Neustadt a. W.-N. 1 Roschbach , Edesheim (Pf.) Roschlaub , Scheßlitz Rosenau , Grafenau Rosenbach , Uttenreuth Rosenberg (B. A. Wasserburg), Haag (Oby.) „ (B. A. Sulzbach), Rosenberg (Opf.) Rosenhof , Mintraching Rosenkopf , Bechhofen (Pf.) Roßbach (B. A. Friedberg), Sulzemoos „ (B. A. Mühldorf), Hörbering „ (B. A. Eggenfelden), Roßbach b. Arnstorf „ (B. A. Kusel), Roßbach (Pf.) „ (B. A. Neustadt a. A.), Münchsteinach „ (B. A. Brückenau), Zeitlofs „ (B. A. Obernburg), Kleinwallstadt Roßdorf (B. A. Lauf), Teisendorf 1 „ am Forst (B. A. Bamberg I), Amlingstadt Roßendorf , Cadolzburg Roßhaupten (B. A. Füssen), Roßhaupten b. Füssen „ (B. A. Günzburg), Burgau (Schw.) 2 Roßholzen , Nußdorf a. Inn Roßlach , Friesen (Of.) Roßrieth , Mellrichstadt Roßstadt , Eltmann Roth (B. A. Kusel), Odenbach „ (B. A. Lichtenfels), Isling „ (B. A. Feuchtwangen), Herrieden „ (B. A. Schwabach), Roth b. Nürnberg 1 „ (B. A. Kissingen), Steinach a. Saale „ (B. A. Mellrichstadt), Nordheim v. Rhön „ (B. A. Neu-Ulm), Pfaffenhofen a. Roth Rothaurach , Roth b. Nürnberg 1 Rothausen , Irmelshausen Rothenberg , Seßlach Rothenbruck , Neuhaus a. Pegnitz Rothenbügl , Painten Rothenfels , Rothenfels (Uf.)	Rothenkirchen , Rothenkirchen (Of.) 1 Rothenrain , Oberbach Rothen sand , Hirschaid Rothenstein , Pappenheim Rothhausen , Thundorf Rothmannsthal , Wattendorf Rott (B. A. Landsberg), Rott b. Landsberg a. Lech Rottach , Rottach-Egern Rottau , Bernau (Oby.) Rottbach , Maisach Rottenbauer , Heidingsfeld 2 Rottenberg , Sailauf Rottenbuch , Rottenbuch (Oby.) Rottenburg , Rottenburg a. Laaber Rottendorf (B. A. Nabburg), Nabburg „ (B. A. Oberviechtach), Oberviechtach Rottenegg , Geisenfeld Rottersdorf , Stephansposeching Roxheim , Roxheim (Pf.) Rubenheim , Herbitzheim Rudelstetten , Fessenheim (Bayern) Rudendorf , Reckendorf Rudenshofen , Parsberg 1 Rudertshausen , Au b. Freising Rudertshofen , Berching Rudletzhof , Heideck Rudlfing , Freising 2 Rudolphskirchen , Rathskirchen Rudolphstein , Berg (Of.) Rudolzhofen , Ermetzhofen Rückersbach , Hörstein Rückersdorf , Rückersdorf (Mf.) Rückersrieth , Moosbach (Opf.) Rückstetten , Teisendorf 1 Rüdenau , Kleinheubach Rüdenschwinden , Fladungen Rüdisbronn , Windsheim Rügshofen , Gerolzhofen Rühlingstetten , Fremdingen Rüsselbach , Igensdorf Rüssenbach , Ebermannstadt Rüssingen , Göllheim Rütschenhausen , Gießthal Ruhmannsdorf , Prackenbach Ruhstorf (B. A. Eggenfelden), Reisbach Rumeltshausen , Schwabhausen b. Dachau Rundelshausen , Werneck Ruppertsberg , Deidesheim Ruppertskirchen , Arnstorf Ruppertsweiler , Münchweiler a. Rodalbe Ruppertszell , Schiltberg Ruppmannsburg , Wengen (Mf.) Rupprechtsreuth , Mantel Rupprechtsberg , Eberspoint Ruthmannsweiler , Langenfeld (Mf.) Rutweiler a. Glan (A. G. Kusel, B. A. Kusel), Theisbergstegen „ a. d. Lauter (A.-G. Wolfstein, B. A. Kusel), Roßbach (Pf.) S. Saal (B. A. Kelheim), Saal a. Donau „ (B. A. Kusel), Niederkirchen i. Osterthal

Gemeinde (bezw. Bezirksamt) und Zustellungs-Postanstalt	Gemeinde (bezw. Bezirksamt) und Zustellungs-Postanstalt	Gemeinde (bezw. Bezirksamt) und Zustellungs-Postanstalt
Saaldorf , Freilassing Saahaupt , Teugn Saaltstadt , Wallhalben Sachsbad , Herrieden Sachsen , Sachsen b. Ansbach Sachsendorf , Aufseß Sachsenham , Haarbach Sachsenheim , Gössenheim Sack , Fürth (Bayern) 5 (Poppenreuth) Sackenbach , Lohr 1 Sackenried , Kötzing Sachsenheim , Euerhausen Safferstetten , Würding Sailershausen , Haßfurt Sainbach , Inchenhofen Salgen , Pfaffenhausen Salksdorf , Geisenhausen Sallach (B. A. Eggenfelden), Gangkofen " (B. A. Mallersdorf), Geiselhöring " (B. A. Neuburg a. D.), Rain (Schw.) 1 Sallern , Reinhausen (Opf.) Sallingberg , Abensberg Salmannskirchen (B. A. Erding), Erding 2 " (B. A. Mühldorf), Zangberg Salmdorf , Feldkirchen b. München Salmsdorf , Reckendorf Saltendorf (B. A. Burglengenfeld), Burglengenfeld und Teublitz (Opf.) Saltendorf (B. A. Nabburg), Wernberg 1 Salvator , Skt. Salvator (Nby.) Salz , Neustadt a. Saale Salzberg , Berchtesgaden 2 Salzweg , Straßkirchen b. Passau Sambach (B. A. Kaiserslautern), Lampertsmühle-Otterbach " (B. A. Höchststadt a. A.), Pommersfelden Samenheim , Windsfeld Sand (B. A. Homburg), Sand (Pf.) " (B. A. Haßfurt), Sand b. Eltmann Sandberg , Sandberg (Uf.) Sandelzhausen , Mainburg Sandersdorf , Sandersdorf (Opf.) Sandharlanden , Abensberg Sanding , Hagelstadt Sands , Fladungen Sandsbach , Langquaid Sanspareil , Wonsees Sappenfeld , Eichstätt 1 Sarching , Illkofen Sassanfahrt , Hirschaid Sassendorf , Breitengüßbach Sassenreuth , Kirchenthumbach Sattelberg , Kühbach Sattelbogen , Traitsching Sattlern , Mariakirchen Sauerhof , Wüstenselbitz Sauernheim , Windsbach Saulengrain , Erisried Sausenheim , Grünstadt Sausenhofen , Windsfeld Schabringen , Donauaalthem Schachendorf , Zandt Schaching , Deggendorf Schadenreuth , Erbendorf	Schäferei , Waldmünchen Schäftall , Donauwörth 2 Schäftlarn , Ebenhausen (Oby.), Hohenschäftlarn und Starnberg Schaffhausen , Mönchsdeggingen Schafshill , Schamhaupten Schaibing , Untergriesbach Schaippach , Rieneck Schaitdorf , Riedenburg Schalkham , Gerzen Schalkhausen , Ansbach 2 Schalldorf (B. A. Ebersberg), Rott a. Inn " (B. A. Pfarrkirchen), Pfarrkirchen Schallfeld , Gerolzhofen Schambach (B. A. Wasserburg), Wasserburg a. Inn 1 " (B. A. Kelheim), Saal a. Donau " (B. A. Straubing), Straßkirchen b. Straubing " (B. A. Weißenburg i. B.), Treuchtlingen Schamelsberg , Stockau Schammelsdorf , Litzendorf Schatzhofen , Furth b. Landshut Schauerberg (B. A. Pirmasens), Weselberg-Zieselberg " (B. A. Neustadt a. A.), Emskirchen Schauerheim , Neustadt a. Aisch Schauernheim , Dannstadt 2 Schedderndorf , Scheßlitz Scheffau (B. A. Berchtesgaden), Schellenberg (Oby.) Schelldorf , Kipfenberg Schellenbach , Ziemetshausen Schellenberg Land (B. A. Berchtesgaden), Schellenberg (Oby.) " Markt (B. A. Berchtesgaden), Schellenberg (Oby.) Schellert , Neustadt a. Aisch Schellweiler , Kusel Scheppach , Jettingen 2 Schiefweg , Waldkirchen (Nby.) Schiersfeld , Obermoschel Schießen , Roggenburg Schildthurn , Thann (Nby.) Schillertswiesen , Falkenstein (Opf.) Schillwitzried , Geisenfeld Schiltern , Schwindkirchen Schimborn , Mömbris Schimmelbach , Neureichenau Schimmendorf , Mainleus Schindhard , Dahn Schippach (B. A. Miltenberg), Heppdiel " (B. A. Obernburg), Rück Schirmitz , Weiden 2 Schirnsdorf , Mühlhausen (Of.) Schirradorf , Wonsees Schlackenreuth , Presseck Schlag (B. A. Grafenau), Grafenau " (B. A. Regen), Kirchdorf i. Wald Schlaifhausen , Kirchrehnbach Schlammersdorf (B. A. Eschenbach), Vorbach (Opf.) " (B. A. Forchheim), Eggolsheim 2	Schlattein , Floß Schlatzendorf , Viechtach Schlaubersbach , Lichtenau (Mf.) Schleefeld , Soyen Schleerieth , Werneck Schlegel , Bruck b. Köditz Schlegelsberg , Erkheim Schlicht (B. A. Wasserburg), Soyen " (B. A. Amberg), Vilseck Schlimpshof , Oberthulba Schlipps , Hohenkammer Schlippsheim , Westheim (Schw.) Schlockenau , Grafengehaig Schloßberg , Laibstadt Schlottenhof , Arzberg (Of.) Schlungenhof , Gunzenhausen 2 Schmachtenberg (B. A. Haßfurt), Zeil 2 " (B. A. Obernburg), Mönchberg (Uf.) Schmähingen , Reimlingen Schmatzhausen , Pfeffenhausen Schmeilsdorf , Mainleus Schmidgaden , Schwarzenfeld 1 Schmidtstadt , Etzelwang Schmiechen , Mering Schmiedorf , Münchsdorf Schmittweiler (B. A. Homburg), Schönenberg (Pf.) " (B. A. Kusel), Callbach Schmölz , Küps 2 Schnackenwerth , Werneck Schnaid (B. A. Forchheim), Hirschaid " (B. A. Kronach), Bernstein a. Wald (Of.) Schnarchenreuth , Berg (Of.) Schnauppig , Isen Schneckenhausen , Schallodenbach Schneckenhofen , Großkissendorf Schneckenlohe , Redwitz a. Rodach Schneeberg (B. A. Oberviechtach), Winklarn " (B. A. Miltenberg), Schneeberg (Uf.) Schneidhart , Langquaid Schneitweg , Regenstauf Schnellmannskreit , Pöttmes Schnepfenbach , Dettelbach 1 Schnepfenreuth , Fürth (Bayern) 5 (Poppenreuth) Schneppenbach , Schöllkrippen Schnodsensbach , Scheinfeld Schnutenhofen , Seubersdorf Schnuttenbach , Offingen Schobdach , Wassertrüdingen 1 Schöffau , Uffing Schöffelding , Unterwindach Schöllang , Fischen Schönanger , Grafenau Schönau (B. A. Berchtesgaden), Berchtesgaden 2 " I (B. A. Eggenfelden), Schönau (Nby.) " II (B. A. Eggenfelden), Furth b. Pfarrkirchen, Hebertsfelden und Schönau (Nby.) " (B. A. Viechtach), Viechtach " (B. A. Pirmasens), Schönau (Pf.)

Gemeinde (bezw. Bezirksamt) und Zustellungs-Postanstalt	Gemeinde (bezw. Bezirksamt) und Zustellungs-Postanstalt	Gemeinde (bezw. Bezirksamt) und Zustellungs-Postanstalt
Schönau (B. A. Oberviechtach), Tiefenbach (Opf.)	Schorn , Pöttmes	Schweinsdorf , Rothenburg o. Tauber
„ (B. A. Eichstätt), Schernfeld	Schorndorf , Schorndorf (Opf.)	Schweinspoint , Marxheim
„ (B. A. Neustadt a. S.), Bischofsheim a. Rhön	Schrattenbach , Probstried	„ b. Rain (Schw.)
Schönbach (B. A. Aichach), Aichach 2	Schrattenhofen , Hoppingen	Schweisdorf , Scheßlitz
„ (B. A. Haßfurt), Zeil 2	Schretzheim , Dillingen a. Donau	Schweisweiler , Imsweiler
Schönberg (B. A. Mühldorf), Schönberg (Oby.)	Schrollbach , Niedermohr	Schweix , Trulben
„ (B. A. Schongau), Rottenbuch	Schützing , Markt	Schwemmelsbach , Greßthal
„ (B. A. Wasserburg), Wasserburg a. Inn 1	Schutzendorf , Thalmässing	Schwend , Illschwang
„ (B. A. Grafenau), Schönberg (Nby.)	Schwabbruck , Schwabsoien	Schwennenbach , Höchstädt a. Donau
„ (B. A. Wegscheid), Breitenberg (Nby.)	Schwabelweis , Reinhausen (Opf.)	Schwenningen , Schwenningen (Bayern)
„ (B. A. Stadtamhof), Wenzenbach	Schwabhausen (B. A. Dachau), Schwabhausen b. Dachau	Schwesendorf , Regnitzlosau
„ (B. A. Hersbruck), Schönberg b. Lauf	„ (B. A. Landsberg), Schwabhausen b. Landsberg a. L.	Schwiffling , Landsberg a. Lech 1
Schönborn , Rockenhausen	Schwabmühlhausen , Lamerdingen	Schwimbach , Thalmässing
Schönbrunn (B. A. Dachau), Röhrmoos	Schwabniederhofen , Hohenfurch	Schwimmbach , Leiblfing
„ (B. A. Wasserburg), Skt. Wolfgang (Oby.)	Schwabsroth , Geslau	Schwörsheim , Oettingen (Schw.) 1
„ (B. A. Landshut), Landshut 1	Schwabstetten , Altmannstein	Sechsthal , Zeil 2
„ (B. A. Wolfstein), Hohenau (Nby.)	Schwabthal , Staffelstein 2	See (B. A. Burglengenfeld), Burglengenfeld
„ (B. A. Neustadt a. W.-N.), Floß	Schwarzdorf , Mitwitz	„ (B. A. Parsberg), Parsberg 1
„ (B. A. Bamberg II), Schönbrunn (Of.)	Schwaig (B. A. Kelheim), Münchsmünster	Seebach (B. A. Deggendorf), Deggendorf
„ (B. A. Staffelstein), Staffelstein 2	„ (B. A. Nürnberg), Behringersdorf	„ (B. A. Dürkheim), Bad Dürkheim
„ (B. A. Wunsiedel), Wunsiedel	Schwaigen , Eschenlohe und Grafenaschau	Seebarn , Neunburg v. Wald
„ (B. A. Eichstätt), Denkendorf (Mf.)	Schwaighausen , Ungerhausen	Seehausen , Murnau 1
„ (B. A. Haßfurt), Ebelsbach	Schwand (B. A. Neustadt a. W.-N.), Parkstein	Seelach , Kronach
Schönderling , Schondra	„ (B. A. Oberviechtach), Schönsee (Opf.)	Seelen , Rathskirchen
Schönebach , Uttenhofen	„ (B. A. Stadtsteinach), Stadtsteinach	Seelig , Waischenfeld
Schöneberg , Pfaffenhausen	Schwanhausen , Sulzdorf (Uf.)	Seenheim , Ermetzhofen
Schönenberg (B. A. Homburg), Schönenberg (Pf.)	Schwanheim , Schwanheim (Pf.)	Seestall , Asch (Schw.)
„ (B. A. Günzburg), Burtenbach	Schwarzach (B. A. Bogen), Schwarzach (Nby.)	Seglohe , Fremdingen
Schönesberg , Ehekirchen	„ (B. A. Deggendorf), Hengersberg	Segnitz , Marktbreit
Schönfeld (B. A. Ebermannstadt), Hollfeld	„ (B. A. Nabburg), Schwarzenfeld 1	Segringen , Dinkelsbühl
„ (B. A. Eichstätt), Dollnstein	„ (B. A. Kulmbach), Mainleus	Seibersdorf , Tegernbach
Schönficht , Beidl	Schwarzenau , Stadtschwarzach	Seiboldsdorf , Ehekirchen
Schöngas , Bodenwöhr	Schwarzenbach (B. A. Neustadt a. W.-N.), Parkstein-Hütten	Seidelsdorf , Dinkelsbühl
Schönhaid , Wiesau (Opf.)	„ (B. A. Tirschenreuth), Schwarzenbach	Seidwitz , Creußen 1
Schönhofen , Eichhofen (Opf.)	„ (B. A. Höchstadt a. A.), Höchstadt a. Aisch	Seifertshofen , Krumbach (Schw.) 1
Schönkirch , Plößberg	„ (B. A. Nürnberg), Altdorf b. Nürnberg	Seifriedsburg , Gemünden (Uf.)
Schönleiten (B. A. Aichach), Aindling	Schwarzenberg , Eschlkam	Seigendorf , Hirschaid
„ (B. A. Stadtamhof), Ponholz	Schwarzenbruck , Ochenbruck	Seitenbach , Mistelgau
Schönrain , Heilbrunn	Schwarzeneck , Schwarzhofen	Seitendorf , Heilsbronn
Schönreuth , Waldeck (Opf.)	Schwarzenreuth , Ebnath (Opf.)	Seitenthal , Trabit
Schönsee , Schönsee (Opf.)	Schwarzenstein , Schwarzenbach a. Wald	Selgenstadt , Eschenbach (Mf.)
Schönstein , Zinzenzell	Schwarzenthonhausen , Beratzhausen	Seligenporten , Postbauer
Schönthal , Schönthal (Opf.)	Schwebheim (B. A. Uffenheim), Illesheim	Selingstadt , Heideck
Schönwald , Schönwald (Of.)	Schwedelbach , Weilerbach	Semerskirchen , Herrngiersdorf
Schollbrunn , Hasloch a. Main (Uf.)	Schweigen , Schweigen (Pf.)	Sendelbach (B. A. Hersbruck), Henfenfeld
Schonderfeld , Gräfendorf	Schweighofen , Kapsweyer	„ (B. A. Ebern), Rentweinsdorf
Schopfloch , Schopfloch (Mf.)	Schweinbach , Wildenberg	„ (B. A. Lohr), Lohr 1
Schopflohe , Fremdingen	Schweinersdorf , Moosburg	Senden , Senden (Schw.)
Schorkendorf , Tambach (Of.)	Schweinheim , Schweinheim (Uf.)	Sengenbühl , Furth i. Wald 2
		Sengenthal , Neumarkt (Opf.) 2
		Sengkofen , Moosham
		Sennfeld , Sennfeld (Uf.)
		Serkendorf , Uetzing
		Serried , Neuses b. Hofheim (Uf.)
		Seubelsdorf , Lichtenfels
		Seubersdorf (B. A. Neustadt a. A.), Großhabersdorf
		Seubrigshausen , Großenkheim
		Seuckendorf , Burgfarnbach
		Seugast , Freihung
		Saulbitz (B. A. Bayreuth), Bayreuth 2
		„ (B. A. Münchberg), Schwarzenbach a. Saale

Gemeinde (bezw. Bezirksamt) und Zustellungs-Postanstalt	Gemeinde (bezw. Bezirksamt) und Zustellungs-Postanstalt	Gemeinde (bezw. Bezirksamt) und Zustellungs-Postanstalt
Seußling , Buttenheim Seyweiler , Altheim (Pf.) Sichersreuth , Wunsiedel Sickershausen , Kitzingen 2 Siebnach , Ettringen (Schw.) Siedelbach , Markt-Erlbach Siegelbach , Erfenbach Siegendorf , Altenschönbach Siegenhofen , Rieden (Opf.) Siegenstein , Süssenbach Siegersdorf (B. A. Bogen), Konzell „ (B. A. Hersbruck), Schnaittach 1 Siegertsbrunn , Hohenbrunn Siegertshofen , Siegertshofen (Schw.) Siegritz (B. A. Kemnath), Erbdorf „ (B. A. Ebermannstadt), Unterleinleiter Sigl , Vilseck Sigmarszell , Schlachters Sigmertshausen , Röhrmoos Sigras , Kürmreuth Silberbach (B. A. Hof), Oberkotzau „ (B. A. Rehaun), Hohenberg a. d. Eger Silheim , Großkissendorf Sillertshausen , Abens Silz , Silz (Pf.) Simbach (B. A. Eggenfelden), Simbach b. Landau a. Is. Simonshofen , Lauf a. Pegnitz Simten , Niedersimten Sindersdorf , Meckenhausen Singenbach , Gerolsbach Singenrain , Schondra Sinning , Rohrenfels Sinzendorf , Geigant Sirchenried , Althegnenberg Sittelsdorf , Herrngiersdorf Sittenbach , Sulzmoos Sitters , Obermoschel Sixtnitzern , Sulzmoos Soden , Sulzbach a. Main Söcking , Starnberg Söldenau , Ortenburg Söllitz , Wernberg 1 Sömmersdorf , Obbach Solar , Hilpoltstein (Mf.) Solla , Schönberg (Nby.) Sollbach , Bruck (Opf.) Sollern , Altmannstein Sollngriesbach , Berching Sommerau , Eschau (Uf.) Sommerkahl , Schöllkrippen Sommersdorf , Großenried Sonderheim , Höchstädt a. Donau Sonderhofen , Gelchsheim Sondernau , Weisbach (Uf.) Sondernohe , Flachslanden Sondersfeld , Rocksorf Sondheim , Mellrichstadt Sonnenried , Kemnath b. Fuhrn Sontheim (B. A. Memmingen), Sontheim (Schw.) „ (B. A. Wertingen), Zusamaltheim Sophienthal , Sophienthal (Of.) Spardorf , Erlangen 1	Spitzenhausen , Murnau 1 Speichersdorf , Kirchenlaibach Speicherz , Kothen Speikern , Schnaittach 2 Speinshart , Eschenbach (Opf.) Spielberg (B. A. Vohenstrauß), Waldthurn „ (B. A. Waldmünchen), Treffelstein „ (B. A. Gunzenhausen), Heidenheim (Mf.) Spies , Plech Spöck , Kirchheim (Schw.) Staadorf , Breitenbrunn (Opf.) Stachesried , Eschkam Stackendorf , Buttenheim Stadel (B. A. Wasserburg), Gars a. Inn 1 „ (B. A. Staffelstein), Herreth „ (B. A. Feuchtwangen), Herrieden „ (B. A. Neuburg a. D.), Holzheim b. Meitingen Stadelhofen (B. A. Bamberg I), Stadelhofen (Of.) „ (B. A. Pegnitz), Gößweinstein „ (B. A. Hilpoltstein), Wengen (Mf.) „ (B. A. Karlstadt), Karlstadt Stadeln , Vach 2 Stadl (B. A. Wolfstein), Waldkirchen (Nby.) Stadlern , Schwarzach (Opf.) Stadtbergen , Pfersee Staffelbach , Staffelbach (Of.) Stahlberg , Dielkirchen Stainach , Hofegnenberg Stalldorf , Riedenheim Stambach , Contwig Stammham (B. A. Altötting), Markt Stammheim , Volkach Standenbühl , Dreisen Stangenroth , Burkardroth Stappenbach , Unterneuses Staubing , Kelheim Staudach (B. A. Eggenfelden), Massing „ (B. A. Kelheim), Siegenburg Staudheim , Burgheim Stauf (B. A. Kirchheimbolanden), Ramsen „ (B. A. Neumarkt), Neumarkt (Opf.) 2 „ (B. A. Hilpoltstein), Eysölden Staufen (B. A. Dillingen), Staufen b. Lauingen a. Donau „ (Oberstausen) (B. A. Sonthofen), Oberstausen Staufersbuch , Holnstein b. Berching Stausacker , Kelheim Steben , Bad Steben Stechendorf , Hollfeld Steegen (B. A. Homburg), Reichenbach (Pf.) „ (B. A. Waldmünchen), Rötzt Steiling , Nittenau Stegenthumbach , Eschenbach (Opf.) Stein (B. A. Traunstein), Stein a. Traun „ (B. A. Bergzabern), Stein (Pf.)	Stein (B. A. Nabburg), Pfreimd 1 „ (B. A. Nürnberg), Stein a. Rednitz „ (B. A. Sonthofen), Immenstadt Steinach (B. A. Straubing), Steinach b. Straubing „ (B. A. Rothenburg o. T.), Steinach b. Rothenburg o. T. Steinalben , Waldfischbach Steinamwasser , Michelfeld (Opf.) 1 Steinbach (B. A. Bruck), Grunertshofen „ (B. A. Tölz), Bichl und Heilbrunn „ (B. A. Mainburg), Mainburg „ (B. A. Homburg), Steinbach a. Glan „ (B. A. Rockenhausen), Steinbach a. Donnersberg „ a. d. Haide (B. A. Teuschnitz), Ludwigsstadt 1 „ (B. A. Teuschnitz), Geroldgrün „ (B. A. Fürth), Cadolzburg „ (B. A. Aschaffenburg), Aschaffenburg 2 „ (B. A. Haßfurt), Zeil 2 „ (B. A. Lohr), Lohr 1 „ (B. A. Würzburg), Unteraltertheim „ (B. A. Memmingen), Lautrach „ (B. A. Oberdorf), Stötten a. Auerberg Steinberg (B. A. Dingolfing), Frontenhausen 2 „ (B. A. Burglengenfeld), Klardorf „ (B. A. Kronach), Steinberg (Of.) Steinburg , Steinburg (Nby.) Steindorf , Hofegnenberg Steinebach , Seefeld (Oby.) Steinekirch , Steinekirch b. Dinkelscherben Steinfeld (B. A. Bergzabern), Steinfeld (Pf.) „ (B. A. Bamberg I), Scheßlitz „ (B. A. Lohr), Steinfeld (Uf.) Steingriff , Schrobenuhausen 2 Steingruben , Bayerfeld-Cölln Steinhart , Hainsfarth Steinheim (B. A. Dillingen), Steinheim a. Donau „ (B. A. Memmingen), Amendingen b. Memmingen „ (B. A. Neu-Ulm), Holzheim b. Neu-Ulm (Schw.) Steiningloh , Ursulapoppenricht Steinkirchen (B. A. Erding), Taufkirchen a. Vils „ (B. A. Pfaffenhofen), Jetzendorf „ (B. A. Rosenheim), Törwang „ (B. A. Deggendorf), Michaelsbuch Steinling , Edelsfeld Steinlohe , Tiefenbach (Opf.) Steinmark , Esselbach

Gemeinde (bezw. Bezirksamt) und Zustellungs-Postanstalt	Gemeinde (bezw. Bezirksamt) und Zustellungs-Postanstalt	Gemeinde (bezw. Bezirksamt) und Zustellungs-Postanstalt
Steinsberg, Regenstein Steinsdorf (B. A. Beilngries), „ Sandersdorf (Opf.) „ (B. A. Bamberg II), Burgebrach Steinsfeld (B. A. Rothenburg o. T.), Hartershofen „ (B. A. Haßfurt), Wonfurt Steinweg, Stadthof Stelzenberg, Trippstadt Stemmas, Thiersheim Stephanskirchen (B. A. Mühldorf), Weidenbach (Oby.) Steppach (B. A. Wasserburg), Wasserburg a. Inn 2 „ (B. A. Augsburg), Kriegshaber Sternberg im Grabfeld, Sulzdorf (Uf.) Sterpersdorf, Höchststadt a. Aisch Stettbach, Schraudenbach Stettberg, Binzwangen (Mf.) Stetten (B. A. Kirchheimbolanden), Albisheim „ (B. A. Lichtenfels), Lichtenfels „ (B. A. Gunzenhausen), Cronheim „ (B. A. Karlstadt), Thüngen „ (B. A. Mindelheim), Stetten (Schw.) Stettenhofen, Langweid a. Lech Stettfeld, Stettfeld (Uf.) Stierbaum, Burggriesbach Stierberg, Betzenstein Stierhöfsetten, Oberscheinfeld Stillnau, Bissingen (Bayern) Stilzendorf, Schillingsfürst Stirn, Pleinfeld Stobersreuth, Schwarzenbach a. Saale Stockborn, Katzweiler Stockensau, Radersdorf Stockheim (B. A. Kronach), Stockheim (Of.) „ (B. A. Mellrichstadt), Stockheim (Uf.) „ (B. A. Mindelheim), Wörishofen Stockstadt, Stockstadt a. Main Stöckach (B. A. Forchheim), Igensdorf Störnstein, Neustadt a. W.-N. 1 Störzelbach, Altheim Stoffenried, Ellzee Stoßberg, Anger Stollried, Pfeffenhausen Stotzard, Aindling Straas, Münchberg Strahlfeld, Roding 2 Strahlungen, Münnerstadt Stralsbach, Burkardroth Straß (B. A. Laufen), Straß b. Teisendorf „ (B. A. Neuburg a. D.), Straß-Moos „ (B. A. Neu-Ulm), Nersingen Straßberg, Straßberg (Schw.) Straßdorf, Schwarzenbach a. Wald Straßkirchen (B. A. Passau), Straßkirchen b. Passau „ (B. A. Straubing), Straßkirchen b. Straubing	Straßlach, Deisenhofen Straußdorf, Grafing 1 Streit, Klingenberg (Uf.) 1 Streithelm, Horgau Streudorf, Wald (Mf.) Strobenried, Aresing Strössendorf, Burgkundsstadt Strüth, Röttingen Stubenberg, Stubenberg-Edmaier Stublang, Staffelstein 2 Studernheim, Oggersheim Stübach, Diespeck Stübig, Scheßlitz Stücht, Heiligenstadt (Of.) Stulln, Schwarzenfeld 1 Stumpfenbach, Altomünster Suddersdorf, Windsbach Sünzhause (B. A. Freising), Freising 2 „ (B. A. Pfaffenhofen), Schweitenkirchen Süß, Hahnbach Süßkofen, Mengkofen Suffersheim, Treuchtlingen Sulding, Hohenpolding Sulz, Dombühl Sulzach, Schopfloch (Mf.) Sulzbach (B. A. Aichach), Obergriesbach „ (B. A. Pfaffenhofen), Pfaffenhofen a. Ilm „ (B. A. Regensburg), Donaustauf „ (B. A. Sulzbach), Sulzbach (Opf.) „ (B. A. Hofheim), Burgpreppach „ (B. A. Obernburg), Sulzbach a. Main Sulzberg, Sulzberg (Schw.) Sulzdorf b. Stadtlauringen „ (B. A. Hofheim), Stadtlauringen a. Lederhecke „ (B. A. Königshofen), Sulzdorf (Uf.) „ (B. A. Ochsenfurt), Kirchheim (Uf.) „ (B. A. Donauwörth), Kaisheim Sulzfeld (B. A. Königshofen), Sulzfeld i. Grabfeld Sulzkirchen, Thannhausen (Opf.) Sunzendorf, Illschwang Surrberg, Lauter (Oby.) Sylbach, Haßfurt	Taufkirchen (B. A. Erding), Taufkirchen a. Vils „ (B. A. Mühldorf), Kraiburg 1 „ (B. A. München), Unterhaching „ (B. A. Eggenfelden), Eggenfelden 1 Tauperlitz, Hof a. Saale 2 Taxa, Odelzhausen Taxöldern, Altenschwand Tegernbach (B. A. Bruck), Althegnenberg „ (B. A. Mühldorf), Neumarkt a. Rott 2 „ (B. A. Mainburg), Rudelzhausen Tegernheim, Reinhausen (Opf.) Teising, Tüßling Tennenlohe, Eltersdorf Teschenmoschel, Dörmoschel Tettau, Tettau (Of.) Tettenhausen, Waging Tettenwang, Altmannstein Teublitz, Teublitz (Opf.) Teuchatz, Zeegendorf Teuerting, Arnhofen Thaining, Hagenheim Thal, Vöhringen Thalhausen (B. A. Aichach), Aichach 2 „ (B. A. Freising), Freising 2 Thalheim (B. A. Erding), Fraunberg, Grünbach b. Erding und Taufkirchen a. Vils „ (B. A. Hersbruck), Happurg „ (B. A. Dillingen), Diamantstein Thalhofen (B. A. Kaufbeuren), Stöttwang „ (B. A. Oberdorf), Markt-Oberdorf Thalmassing, Köfering Thambach, Gangkofen und Hörbering Thanham, Kößlarn Thannhausen, Bärnau (Opf.) Thannheim, Ens Dorf (Opf.) Thann (A. G. Beilngries), B. A. Beilngries, Deining (Opf.) 2 „ (A. G. Riedenburg, B. A. Beilngries), Pondorf b. Riedenburg „ (B. A. Neuburg v. W.), Neuburg v. Wald „ (B. A. Feuchtwangen), Herrieden Thannndorf, Münchsdorf Thannhausen (B. A. Neumarkt), Thannhausen (Opf.) „ (B. A. Gunzenhausen), Langlau „ (B. A. Krumbach), Thannhausen (Schw.) Thanning, Wolfratshausen Thansüß, Freihung Theilheim (B. A. Schweinfurt), Theilheim b. Waigolshausen „ (B. A. Würzburg), Theilheim b. Würzburg

T.

Gemeinde (bezw. Bezirksamt) und Zustellungs-Postanstalt	Gemeinde (bezw. Bezirksamt) und Zustellungs-Postanstalt	Gemeinde (bezw. Bezirksamt) und Zustellungs-Postanstalt
Theinfeld , Thundorf Theinheim , Prölsdorf Theisau , Mainroth Theisenort , Kups 2 TheiBing , Oberdolling Thenried , Grafenwiesen Thierbach , Marxgrün Thierberg , Scheinfeld Thiergarten , Bayreuth 2 Thierling , Schorndorf (Opf.) Thierlstein , Untertraubenbach Thölau , Markt-Redwitz 2 Thomasreuth , Eschenbach (Opf.) Thonberg , Neuses b. Kronach Thonhausen , Hausen (Opf.) Thonlohe , Dietfurt a. Altmühl Thonstetten , Moosburg Thüngfeld , Schlüßelfeld Thürnhofen , Feuchtwangen Thürnthennig , Dingolfing 1 Thuisbrunn , Egloffstein Thumsenreuth , Reuth b. Erbendorf Thundorf (B. A. Neumarkt), Freystadt (Opf.) Thurau , Schöndal (Opf.) Thurn , Heroldsbach Thurndorf , Engelmannsreuth Thurnreuth , Wegscheid (Nby.) Tiefbrunn , Moosham Tiefenbach (B. A. Landshut), Achdorf „ (B. A. Passau), Tiefenbach b. Passau „ (B. A. Roding), Bodenstein (Opf.) „ (B. A. Waldmünchen), Tiefenbach (Opf.) „ (B. A. Hilpoltstein), Eysölden „ (B. A. Illertissen), Bellenberg „ (B. A. Sonthofen), Tiefenbach (Schw.) Tiefengrün , Berg (Opf.) Tiefenhöchstädt , Zeegendorf Tiefenpözl , Heiligenstadt (Opf.) Tiefenried , Kirchheim (Schw.) Tiefenstockheim , Marktbreit Tiefenstürmig , Drügendorf Tiefenthal (B. A. Frankenthal), Hettenleidelheim „ (B. A. Regensburg), Wörth a. Donau „ (B. A. Marktheidenfeld), Erlenbach b. Marktheidenfeld „ (B. A. Ochsenfurt), Euerhausen Tittlmoos , Jettenbach (Oby.) Todtenweis , Aindling Töddenried , Sielenbach Töging (B. A. Altötting), Mühlhof (Oby.) 2 „ (B. A. Beilngries), Dietfurt a. Altmühl Törring , Tengling Tollbach , Wildenberg Tondorf , Gündlkofen Tragelhöchstädt , Schornweisach Trahweiler , Quirnbach	Traidendorf , Kallmünz Traidersdorf , Kötzing Trailtsdorf , Eggolsheim 2 Train , Siegenburg Trainau , Redwitz a. Rodach Traindorf (B. A. Ebermannstadt), Heiligenstadt (Opf.) „ (B. A. Stadtsteinach), Tannenwirtschaus Traishöchstädt , Uehlfeld Trasching , Roding 1 Traßberg , Altmannshof b. Amberg Traubing , Feldafing Traunfeld , Stöckelsberg Traunried , Hiltenfingen Traunwalchen , Matzing Trausnitz , Trausnitz (Opf.) Trautenberg , Krummennaab Trautmannshofen , Lauterhofen Treidling , Reichenbach (Opf.) Treinfeld , Rentweinsdorf Treinreuth , Kirchenthumbach Tremmersdorf , Eschenbach (Opf.) Trendel , Polsingen Trennfurt , Klingenberg (Uf.) 1 Treppendorf (B. A. Bamberg II), Burgebrach „ (B. A. Ebermannstadt), Hollfeld Tressau , Kirchenpingarten Tretzdorf , Trossenfurt Treuf , Kirchensittenbach Treunitz , Königsfeld (Opf.) Trevesen , Neusorg Trieb , Michelau (Opf.) Triebenbach , Laufen (Oby.) Triebenreuth , Guttenberg (Opf.) Triefing , Jetzendorf Triesching , Freihöls Triftlfing , Aufhausen (Opf.) Trimberg , Euerdorf Tröbes , Moosbach (Opf.) Tröstau , Grötschenreuth (Opf.) Trogen , Feilitzsch Trommetsheim , Weißenburg (Bayern) Trondorf , Neukirchen b. Sulzbach Troschelhammer , Pressath 1 Trosdorf , Bischberg Trugenhofen , Rennertshofen Trunkelsberg , Memmingen Truppach , Obernsees Tuchenbach , Siegelndorf Tüchersfeld , Gößweinsteine Tüntenhhausen , Freising 2 Tünzhausen , Kranzberg b. Freising Türkenfeld (B. A. Rottenburg), Hohenthann Türkheim , Türkheim (Schw.) 1 Tüschnitz , Kups 2 Tütschengereuth , Bischberg Tunding , Mengkofen Tuntenhausen , Ostermünchen Tunzenberg , Mengkofen Tyrolsberg , Neumarkt (Opf.) 2 U. Uchenhofen , Haßfurt Uckersdorf , Schwarzhofen	Ueberacker , Maisach Ueberbach , Probstried Uebermatzhofen , Pappenheim Uechtelhausen , Schweinfurt 1 Uengershausen , Geroldshausen Ueschersdorf , Burgpreppach Ullersberg , Ursensollen Ulrichsgrün , Waldmünchen Ummendorf , Stoffen Ummenhofen , Jengen Umpfenbach , Neunkirchen (Uf.) Umrathshausen , Aschau b. Prien Unering , Seefeld (Oby.) Unfinden , Rügheim Unholzing , Postau Unkenbach , Obermoschel Unkofen , Kläham Unnersdorf , Staffelstein 2 Unterafferbach , Goldbach (Uf.) Unterailsfeld , Waischenfeld Unteraltling , Grafrath (Oby.) Unterasbach , Gunzenhausen 2 Unterauerbach (B. A. Neunburg v. W.), Schwarzenefeld 1 „ (B. A. Mindelheim), Stetten (Schw.) Unterbechingen , Haunsheim Unterbergen , Mering Unterbernbach , Radersdorf Unterbiberg , Perlach Unterbissingen , Bissingen (Bayern) Unterbleichen , Neuburg a. Kammel Unterbruck , Kastl b. Kemnath Unterbrunn (B. A. Starnberg), Gauting „ (B. A. Staffelstein), Ebensfeld Unterbuchfeld , Deining (Opf.) 1 Unterbürg , Dietfurt a. Altmühl Unterbürgkirchen , Tüßling Unterdietfurt , Dietfurt a. Rott Unterdolling , Oberdolling Unterdornlach , Mainleus Unterdürbach , Würzburg 2 Unteregg , Dirlwang Untereich , Guteneck Untereichen , Altenstadt (Schw.) Untereisenheim , Prosselsheim Untereildorf , Seßlach Untersbach , Oberelsbach Unterrammendorf , Kinding Untererthal , Hammelburg Untereschenbach (B. A. Schwabach), Windsbach „ (B. A. Hammelburg), Hammelburg Untereuerheim , Gädheim Unteriarnbach , Burgfarnbach Unterierrieden , Oberferrieden Unterfinning , Utting Unterfinningen , Oberfinningen Unterfischbach , Bad Tölz 1 Untergermaringen , Obergermaringen Untergrauheim , Blindheim Untergrafendorf , Pörndorf Untergrafenried , Waldmünchen Untergrainau , Obergrainau Untergrasensee , Pfarrkirchen Untergriesbach (B. A. Aichach), Aichach 2

Gemeinde (bezw. Bezirksamt) und Zustellungs-Postanstalt	Gemeinde (bezw. Bezirksamt) und Zustellungs-Postanstalt	Gemeinde (bezw. Bezirksamt) und Zustellungs-Postanstalt
<p>Unterhaid, Oberhaid b. Bamberg Unterhaidelbach, Leinburg Unterhausbach, Hebertsfelden Unterhausen (B. A. Weillheim), Wilzhofen " (B. A. Neuburg a. D.), Unterhausen (Bayern) Unterhöft, Schönau (Nby.) Unterhöhenstetten, Walldkirchen (Nby.) Unterhohenried, Haßfurt Unterickelsheim, Herrnberchtheim Unterigling, Igling Unterkammlach, Oberkammlach Unterkastl, Altötting, Kastl (Oby.) und Unterneukirchen Unterknöringen, Burgau (Schw.) 1 Unterkotzau, Hof a. Saale 2 Unterlaichling, Eggmühl Unterlaimbach, Langenfeld (Mf.) Unterlangenstadt, Redwitz a. Rodach Unterlauterbach, Oberlauterbach bei Rottenburg a. L. Unterleiterbach, Zapfendorf Unterliezheim, Höchstädt a. Donau Untermässing, Höbing Untermagerbein, Mönchsdeggingen Untermainsbach, Nittenau Untermaiselsstein siehe Maiselsstein Untermaxfeld, Stengelheim Untermedlingen, Obermedlingen Untermelsendorf, Reichmannsdorf (Of.) Untermenzing, Allach b. München Untermettenbach, Geisenfeld Untermichelbach, Wittelshofen Untermühlhausen, Epfenhausen Unteresselbach, Langenfeld (Mf.) Unterneuses (B. A. Staffelstein), Staffelstein 2 Unternschreez, Gesees Unterzenn, Oberzenn Unteroberndorf, Breitengüßbach Unterödenhart, Hohenfels Unterostendorf, Oberostendorf Unterpeiching, Rain (Schw.) 1 Unterpeißenberg, Peißenberg Unterpfaffenhofen, Germering Unterpinhart, Geisenfeld Unterpleiskirchen, Pleiskirchen Unterreichenbach (B. A. Höchstädt a. A.), Münchaurach " (B. A. Schwabach), Schwabach Unterreitnau, Oberreitnau Unterrieden, Pfaffenhausen Unterriedenberg, Oberriedenberg Unterringingen, Diemantstein Unterödel, Hilpoltstein (Mf.) Unterrohr, Wettenhausen Unterrottmannsdorf, Winterschneidbach Untersambach, Wiesentheid Unterschlausersbach, Großhabersdorf Unterschleißheim, Schleißheim Unterschneitbach, Obergriesbach Unterschöllnbach, Eschenau (Mf.) Unterschöneberg, Zusmarshausen Unterschwappach, Oberschwappach Unterschweinbach, Neustadt a. Aisch Unterschweinbach, Nannhofen</p>	<p>Untersiegsdorf, Siegsdorf Unterstaß, Neuburg a. Donau Untersteinach (B. A. Bamberg II), Burgwindheim " (B. A. Bayreuth), Untersteinach b. Weidenberg " (B. A. Stadtsteinach), Untersteinach b. Stadtsteinach Untersteinbach, Untersteinbach (Uf.) Unterstürmig, Eggolsheim 2 Untersulzbach, Olsbrücken Untertattenbach, Birnbach 1 Untertheres, Obertheres Unterthürheim, Buttenwiesen Unterumbach, Odelzhausen Unterwaiz, Bayreuth 2 Unterwaldbehrungen, Oberwaldbehrungen Unterweikertshofen, Schwabhausen b. Dachau Unterweilbach, Dachau Unterweiler, Burgwindheim Unterweilersbach, Kirchlehrenbach Unterweißenbach, Selb 1 Unterweißenbrunn, Bischofsheim a. Rhön Unterwestern, Schöllkrippen Unterwiesenbach, Neuburg a. Kammel Unterwildenau, Luhe-Wildenau Unterwittbach, Trennfeld Unterwittelsbach, Aichach 2 Unterwurmbach, Gunzenhausen 2 Unterzettlitz, Staffelstein 2 Upikofen, Eggmühl Urersheim, Illesheim Urlading, Schaufling Urpertshofen, Oberdachstetten Ursheim, Polsingen Urspring, Steingaden Ustersbach, Mödlishofen Uttenhofen (B. A. Pfaffenhofen), Pfaffenhofen a. Ilm " (B. A. Uffenheim), Uffenheim Uttlau, Griesbach (Nby.) u. Haarbach Utweiler, Medelsheim Utzenbichl, Albaching Utzenhofen, Kastl b. Amberg Utzmannsbach, Simmelsdorf Utzwingen, Marktoffingen</p> <p>V.</p> <p>Vachendorf, Bergen (Oby.) 2 Valley, Darching Vallried, Zusmarshausen Veit Skt. (B. A. Mühlhof), Neumarkt a. Rott 2 " (B. A. Weißenburg i. B.), Pleinfeld Veitriedhausen, Haunsheim Veitsbrunn, Sieglersdorf Veitsbuch, Postau Veitsweiler, Wilburgstetten Velden (B. A. Vilsbiburg), Velden a. Vils " (B. A. Hersbruck), Velden b. Hersbruck</p>	<p>Veldershof, Lauf a. Pegnitz Versbach, Würzburg 2 Vestenberg, Wicklesgreuth Vestenbergsgreuth, Dutendorf Viecht, Kronwinkl Viehhausen, Alling b. Regensburg Viehhofen, Velden b. Hersbruck Vielitz, Selb 2 Viereth, Trunstadt Vierschau, Regnitzlosau Vieth, Pfaffenhofen a. Ilm Vilshofen (B. A. Vilshofen), Vilshofen (Nby.) " (B. A. Burglengenfeld), Vilshofen (Opf.) Vilstern, Eberspoint, Neufraunhofen und Velden a. Vils Vitzing, Cham (Opf.) 2 Virnsberg, Flachslanden Voccawind, Maroldsweisach Vögnitz, Sulzheim Völkershausen, Stockheim (Uf.) Völkersleier, Gräfenhof Völkersweiler, Stein (Pf.) Vötting, Freising 2 Vogelbach, Bruchmühlbach Vogelthal, Beilngries Voggendorf, Grafenwiesen Voglarn (B. A. Passau), Dorfbach, Ortenburg, Sandbach und Seestetten " (B. A. Pfarrkirchen), Triftern Vogling, Siegsdorf Vogtendorf (B. A. Kronach), Kronach " (B. A. Stadtsteinach), Guttenberg (Of.) Voitenthan, Wiesau (Opf.) Voitsumra, Weißenstadt Volkers, Brückenau Volkersbrunn, Heimbuchenthal Volkersdorf (B. A. Schrobenhausen), Jetzendorf " (B. A. Ansbach), Sachsen b. Ansbach Volkershausen, Maßbach Volkertshofen, Pfaffenhofen a. Roth Volkmannsdorferau, Moosburg Volkmannsgrün, Schauenstein Volkrathshofen, Memmingen Vollmannsdorf, Burgebrach Vollmersweiler, Schaidt Vorbach (B. A. Eschenbach), Vorbach (Opf.) " (B. A. Ebern), Ebern Vorderbreitenthan, Feuchtwangen Vorderbuchberg, Neukirchen b. hl. Blut Vorderfreundorf, Grainet Vorderkleebach, Trockau Vorderthürn, Bruck (Opf.) Vordorf, Wunsiedel</p> <p>W.</p> <p>Waakirchen, Schafftlach Waal (B. A. Pfaffenhofen), Wolnzach 2 Waalhaupten, Waal Wachelkofen, Hohenstann Wachenheim, Wachenheim (Pf.)</p>

Gemeinde (bezw. Bezirksamt) und Zustellungs-Postanstalt	Gemeinde (bezw. Bezirksamt) und Zustellungs-Postanstalt	Gemeinde (bezw. Bezirksamt) und Zustellungs-Postanstalt
Wachenhofen, Alesheim Wachenzell, Titting Wachstein, Theilenhofen Wackersberg, Bad Tölz 1 Wackersdorf, Schwandorf Wackerstein, Pförring Wächtering, Bayerdilling Wäserndorf, Marktbreit Waffenbrunn, Cham (Opf.) 2 Wagenhofen, Rohrenfels Wagnern, Oberviechtach Wahlsdorf, Herrngiersdorf Waibling, Pilsting 1 Waidhofen, Waidhofen (Oby.) Waitzenbach, Gräfenhof Waizendorf, Bechhofen (Mf.) Waizenhofen, Thalmässing Walbenreuth, Waldershof Walbergrün, Gösmes Walchenfeld, Hofheim (Uf.) Walchshofen, Aichach 2 Walchsing, Aldersbach Wald a. Alz (B. A. Altötting), Untergarching „ (B. A. Roding), Wald b. Nittenau „ (B. A. Gunzenhausen), Wald (Mf.) „ (B. A. Oberdorf), Wald b. Markt-Oberdorf Walda, Pöttmes Walda, Vohenstrauß Waldburg (B. A. Neustadt a. S.), Premich „ (B. A. Augsburg), Gessertshausen Walddachsbach, Dottenheim Walddorf, Kelheim Waldeck (B. A. Kemnath), Waldeck (Opf.) „ (B. A. Dinkelsbühl), Dinkelsbühl Waldenreut, Perlesreut Waldhäuslein, Dinkelsbühl Waldhambach, Annweiler Waldhausen, Schnaitsee Waldhof, Baumgarten (Nby.) Waldkirch (B. A. Vohenstrauß), Flossenbürg „ (B. A. Günzburg), Winterbach (Schw.) Waldkirchen, Waldkirchen (Nby.) Waldleiningen, Hochspeyer Waldrohrbach, Annweiler Waldsachsen, Gädheim Waldsee, Waldsee (Pf.) Waldstetten, Waldstetten b. Ichen- hausen Waldzell, Lohr 1 Walkersaich, Schwindegg Walkersbach, Eschlbach (Oby.) Walkersbrunn, Ermreuth Walkershofen, Simmershofen Walkertshofen (B. A. Mainburg), Pfeffenhausen „ (B. A. Schwabmünchen), Walkertshofen (Schw.) Wall, Miesbach Wallerdorf, Pöttmes Waltersberg, Weismain	Wallersau, Eckersmühlen Wallkofen, Sünching Wallmersbach, Uffenheim Wallnsdorf, Berching Wallsdorf, Rupprechtstegen Walpenreuth, Zell (Of.) Walpersdorf, Büchenbach (Mf.) Walsdorf, Walsdorf (Of.) Walshausen, Großsteinhausen Walsheim (B. A. Landau i. Pf.), Knöringen „ (B. A. Zweibrücken), Walsheim b. Blieskastel Waltendorf, Welchenberg Waltenhausen, Aletshausen Waltersberg, Deining (Opf.) 2 Waltersdorf, Schwanenkirchen Waltershausen, Saal a. Saale Walting (B. A. Cham), Arnschwang „ (B. A. Eichstätt), Walting b. Eichstätt „ (B. A. Weißenburg i. B.), Walting b. Pleinfeld Wambach, Taufkirchen a. Vils Wamberg, Partenkirchen 1 Wang (B. A. Freising), Bruckberg b. Moosburg „ (B. A. Wasserburg), Gars a. Inn 2 Wangen, Hohenwart (Oby.) Wappersdorf, Mühlhausen (Opf.) Warching, Monheim (Schw.) Wargolshausen, Saal a. Saale Warmisried, Dirlwang Warngau, Holzkirchen (Oby.) 2 und Oberwarngau Warnhofen, Diemantstein Wartenberg (B. A. Erding), Wartenberg (Oby.) „ -Rohrbach (B. A. Roeken- hausen), Sembach Wartmannsroth, Gräfenhof Warzenried, Neukirchen b. hl. Blut Wasching, Hohenau (Nby.) Wasmuthhausen, Hafenpreppach Wasserberndorf, Aschbach (Of.) Wasserburg (B. A. Wasserburg), Wasserburg a. Inn 1 „ (B. A. Günzburg), Günzburg 2 Wasserknoten, Marktschorgast Wasserzell, Eichstätt 2 Wattenbach, Lichtenau (Mf.) Wattenberg, Deining (Opf.) 2 Wattenheim, Wattenheim (Pf.) Wattenweiler, Neuburg a. d. Kammel Watterbach, Kirchzell Wattersdorf, Weyarn Wattweiler, Ixheim Watzling, Dorfen 1 Waxenberg, Würth a. Donau Webenheim, Blieskastel Wechingen, Fessenheim (Bayern) Wechterswinkel, Unsleben Weckbach, Weilbach (Uf.) Wegfurt, Bischofsheim a. Rhön Wegscheid, Wegscheid (Nby.) Weiboldshausen, Weißenburg (Bayern)	Weichendorf, Memmelsdorf b. Bamberg Weichenried, Hohenwart (Oby.) Weichenwasserlos, Scheßlitz Weichs (B. A. Mallersdorf), Laberweinting „ (B. A. Stadthof), Reinhausen (Opf.) Weichshofen, Mengkofen Weicht, Beckstetten Weichtungen, Thundorf Weickersgrüben, Gräfenhof Weidach, Wolfratshausen Weidelbach, Schopfloch (Mf.) Weiden (B. A. Lichtenfels), Weismain Weidenbach (B. A. Mühldorf), Weidenbach (Oby.) „ (B. A. Feuchtungen), Triesdorf 1 Weidenwang, Berching Weiding (B. A. Cham), Arnschwang „ (B. A. Nabburg), Schwarzenfeld 1 Weidmes, Tannenwirthshaus Weidnitz, Burkundstadt Weigelshofen, Eggolsheim 2 Weigendorf (B. A. Dingolfing), Aham, Niederviehbach und Teisbach „ (B. A. Sulzbach), Hartmannshof Weighofen, Schönberg b. Lauf Weigersdorf, Seuersholz Weihdorf, Pöttmes Weihenstephan, Hohenthann Weihenzell, Ansbach 2 Weiher (B. A. Amberg), Hirschau „ (B. A. Ebermannstadt), Hollfeld „ (B. A. Erlangen), Uttenreuth Weiher (B. A. Nabburg), Pfreimd 1 „ (B. A. Regensburg), Würth a. Donau Weiherberg, Pressath 1 Weiherbuch, Stein a. Rednitz Weihmörting, Karpfham 2 Weil, Epfenhausen Weilach, Kühbach Weilbach (B. A. Miltenberg), Weilbach (Uf.) „ (B. A. Mindelheim), Pfaffenhausen Weildorf, Straß b. Teisendorf Weilenbach, Gerolsbach und Schrob- hausen 2 Weiler (B. A. Illertissen), Osterberg „ (B. A. Krumbach), Loppenhausen „ (B. A. Lindau), Weiler i. Algäu Weilheim (B. A. Weilheim), Weilheim (Oby.) 2 „ (B. A. Donauwörth), Otting Weilkirchen, Zangberg Weillohe, Köfering Weimarschmieden, Fladungen Weinberg, Feuchtungen Weindorf, Murnau 1 Weingarten (B. A. Gernersheim), Weingarten (Pf.) „ (B. A. Staffelstein), Lichtenfels

Gemeinde (bezw. Bezirksamt) und Zustellungs-Postanstalt	Gemeinde (bezw. Bezirksamt) und Zustellungs-Postanstalt	Gemeinde (bezw. Bezirksamt) und Zustellungs-Postanstalt
Weingartsgreuth , Wachenroth Weinhausen , Beckstetten Weinried , Babenhausen (Schw.) Weinsfeld , Hiltpoltstein (Mf.) Weinzierlein , Roßstall Weipoltshausen , Schweinfurt 1 Weisbach , Weisbach (Uf.) Weisbrunn , Trossenfurt Weislitz , Dieterskirchen Weißbach , Inzell Weißbach , Rupboden Weißenberg , Edelsfeld Weißbronn , Heilsbronn Weißbrunn (B. A. Nürnberg), Altldorf b. Nürnberg „ (B. A. Ebern), Ebern Weißenohe , Gräfenberg (Of.) Weißregen , Kötzing Weißenberg , Schlachters Weißensee , Weizern-Hopferau Weitenried , Egenhofen Weiterndorf , Heilsbronn Weitersdorf , Roßstall Weitersweiler , Weitersweiler (Pf.) Weitesgrün , Selbitz Weibhausen , Uffenheim Welchweiler , Hinzweiler Weltsch , Rothenkirchen (Of.) 2 Welkendorf , Ebern Wellerstadt , Baiersdorf Wellheim , Konstein Welsberg , Schottenstein Welshofen , Schwabhausen b. Dachau Waltenburg , Kelheim Weltersbach , Steinwenden Wendersreuth , Neustadt a. W.-N. 1 Weng (B. A. Griesbach), Griesbach (Nby.) „ (B. A. Landshut), Postau Wengen (B. A. Hiltpoltstein), Wengen (Mf.) „ (B. A. Kempten), Wengen i. Algäu „ (B. A. Neuburg a. D.), Burgheim „ (B. A. Wertingen), Villenbach Wenighösbach , Goldbach (Uf.) Wenschdorf , Miltenberg Weppersdorf , Adelsdorf (Of.) Werberg , Kothen Wernarz , Brückenaue Wernersberg , Annweiler Wernersreuth , Waldsassen Wernfels , Spalt Wernsbach (L. B. des A. G. Ansbach, B. A. Ansbach), Ansbach 2 „ (A. G. Heilsbronn, B. A. Ansbach), Windsbach Wernsdorf , Amlingstadt Wernstein , Veitlahm Wesberg , Weselberg-Zieselberg Wessiszell , Dasing Westach , Isen Westendorf (B. A. Kaufbeuren), Westendorf b. Pforzen „ (B. A. Wertingen), Nordendorf Westenhausen , Manching	Westerheim , Westerheim (Schw.) Westerholzhausen , Markt-Indersdorf Westernach , Stetten (Schw.) Westerndorf , Rosenheim 2 Westheim (B. A. Gernersheim), Westheim (Pf.) „ (B. A. Gunzenhausen), Westheim (Mf.) „ (B. A. Uffenheim), Illesheim „ (B. A. Hammelburg), Hammelburg „ (B. A. Haßfurt), Westheim b. Haßfurt „ (B. A. Kitzingen), Westheim b. Kitzingen „ (B. A. Augsburg), Westheim (Schw.) Wetterfeld , Pöding Wettringen (B. A. Rothenburg o. T.), Wettringen (Mf.) „ (B. A. Hofheim), Stadtlauringen Wettstetten , Gaimersheim Wetzell , Kötzing Wetzendorf , Röthenbach b. Lauf Wetzldorf , Erbdorf Weyer , Gochsheim (Uf.) Weyersfeld , Höllrich Wichsenstein , Morschreuth Wickendorf , Teuschnitz Widdersberg , Herrsching Widdersdorf , Gündlkofen Wielbach , Kreuzwerthheim Wielbelsberg , Gerolzofen Wielbelsheim , Illesheim Wiechs , Feilnbach Wiedenhausen , Sulzemoos Wiedersbach , Leutershausen- Wiedersbach Wiefelsdorf , Burglengenfeld Wienbach , Wilzhofen Wies , Miesbach und Thalham Wiesau , Wiesau (Opf.) Wiesbach (B. A. Mühldorf), Eggkofen und Hörbering Wiesen (B. A. Staffelstein), Staffelstein 2 „ (B. A. Lohr), Wiesen (Uf.) Wiesenbach , Unterbaar Wiesenfeld , Wiesenfeld (Uf.) Wiesengiech , Straßgiech Wiesenhofen , Greding Wiesentfels , Königsfeld (Of.) Wiesenthau , Kirchehrenbach Wiesethbruck , Arberg Wiesing (B. A. Pfarrkirchen), Triftern „ (B. A. Viechtach), Viechtach „ (B. A. Roding), Roding 1 Wiethal , Wiethal (Uf.) Wiffertshausen , Friedberg (Bayern) Wildenau , Wildenau (Opf.) Wildenberg (B. A. Lichtenfels), Küps 2 Wildenfels , Hiltpoltstein (Of.) Wildenranna , Wegscheid (Nby.) Wildenroth , Grafrath (Oby.) Wildensee , Eschau (Uf.) Wildensorg , Stegaurach	Wildenstein (B. A. Beilngries), Dietfurt a. Altmühl „ (B. A. Stadtsteinach), Grafengehaig Wildenwart , Prien Wildeppenried , Oberviechtach Wildflecken , Oberbach Wildstein , Pullenried Wiltgartswiesen-Hofstätten , Wiltgartswiesen Wilhams , Missen Wilhelmsdorf , Wilhelmsdorf (Mf.) Wilhelmsreut , Röhrnbach Wilhelmsthal , Steinberg (Of.) Willanzheim , Iphofen 2 Willenhofen , Daßwang Willhofen , Altendorf (Opf.) Willing , Bad Aibling 2 Willishausen , Diedorf (Schw.) Willmatshofen , Fischach Willmering , Cham (Opf.) 2 Willmersbach , Dachsach Willmersreuth , Mainleus Willofs , Ronsberg Willprechtzell , Aindling Wimmelbach , Heroldsbach Wimpasing , Nandlstadt Winbach , Schmidmühlen Windberg , Hunderdorf b. Bogen Winden (B. A. Ingolstadt), Zuchering „ b. Scheyern (B. A. Pfaffen- hofen), Scheyern „ a. Aign (B. A. Pfaffenhofen), Pörnbach „ (B. A. Wasserburg), Haag (Oby.) „ (B. A. Gernersheim), Winden (Pf.) „ (B. A. Beilngries), Pondorf b. Riedenburg Windheim (B. A. Teuschnitz), Steinbach a. Wald „ (B. A. Hammelburg), Hammelburg „ (B. A. Kissingen), Aschach (Uf.) „ (B. A. Marktheidenfeld), Hafenlohr Windischbergerdorf , Kothmaifling Windischbuchen , Heppdiel Windischengrün , Schauenstein Windischenlaibach , Kirchenlaibach Windischhausen , Auernheim Windischletten , Scheßlitz Windpassing , Hauzenberg Windshausen , Neustadt a. Saale Windten , Altfraunhofen Winden , Markt-Rettenbach Winkelhaid (B. A. Schwabach), Windsbach Winkels , Bad Kissingen 1 Winkl (B. A. Landsberg), Egling „ (B. A. Neumarkt), Hausen (Opf.) Winklsab , Neufahrn (Nby.) Winsing , Grattersdorf Winterbach (B. A. Zweibrücken), Winterbach (Pf.) „ (B. A. Günzburg), Winterbach (Schw.)

Gemeinde (bezw. Bezirksamt) und Zustellungs-Postanstalt	Gemeinde (bezw. Bezirksamt) und Zustellungs-Postanstalt	Gemeinde (bezw. Bezirksamt) und Zustellungs-Postanstalt
Winterborn , Alsenz Winterrieden , Babenhausen (Schw.) Wintersbach , Wintersbach (Bayern) Wintershof , Eichstätt 1 Winterzhofen , Berching Winzenhohl , Aschaffenburg 2 Winzer (B. A. Stadtamhof), Stadtamhof " (B. A. Krumbach), Aletshausen Wippenhausen , Freising 2 Wirmsthal , Euerdorf Wischenhofen , Kallmünz Wisselsing , Osterhofen Wißing , Seubersdorf Wittenbach , Wilburgstetten Wittershausen , Euerdorf Wittesheim , Monheim (Schw.) Witzighausen , Senden (Schw.) Witzleshofen , Gefrees Witzmannsberg (B. A. Passau), Tittling " (B. A. Staffelstein), Tambach (Of.) Wöhr , Münchsmünster Wölkendorf , Stadelhofen (Of.) Wölsau , Brand b. Markt-Redwitz Wölsauerhammer , Brand b. Markt-Redwitz Wörnitz , Schillingsfürst Wörnitzhofen , Weitingen Wörnitzostheim , Alerheim Wörnsühle , Miesbach Wörsbach , Olsbrücken Wörschweiler , Schwarzenacker Wörth (B. A. Erding), Hörlikofen " (B. A. Landshut), Wörth a. Is. Wötzelsdorf , Kronach Wohlmannsgesees , Muggendorf Wohlmutshüll , Morschreuth Wohmbrechts , Hergatz Wohnau , Oberschwappach Wohnsgehaig , Obernees Wolferding , Vilsbiburg 1 Wolferkofen , Oberschneiding Wolfersdorf (B. A. Freising), Haindlfing " (B. A. Kötzing), Zandt " (B. A. Kronach), Stockheim (Of.) Woltersgrün , Steinwiesen Woltersheim , Blickweiler Wolferthau , Pattendorf Woltersbronn , Dinkelsbühl Wolfgang Skt. , Skt. Wolfgang (Oby.) Wolframshof , Kastl b. Kemnath Wolring , Freihöls Wolfsbach (B. A. Landshut), Niederaichbach " (B. A. Amberg), Ensdorf (Opf.) " (B. A. Bayreuth), Bayreuth 2 Wolfsberg (B. A. Mühldorf), Neumarkt a. Rott 2 " (B. A. Pegnitz), Obertrubach Wolfsbrunn , Meinheim Wolfsbuch , Pondorf b. Riedenburg Wolfsdorf , Staffelstein 2 Wolfssegg (B. A. Eggenfelden), Massing " (B. A. Stadtamhof), Pielenhofen Wolfsfeld , Kastl b. Amberg	Wolfsloch , Hochstadt (Of.) Wolfsmünster , Gemünden (Uf.) Wolkering , Köfering Wolkersdorf , Traunstein 2 Wolkertshofen , Buxheim (Mf.) Wolkshausen , Euerhausen Wollbach (B. A. Kissingen), Burkardroth " (B. A. Neustadt a. S.), Heustreu " (B. A. Zusmarshausen), Zusmarshausen Wollersdorf , Veitsaurach Wollishausen , Gessertshausen Wollmesheim , Landau (Pf.) Wollmoos , Altomünster Wolpertstetten , Schwenningen (Bayern) Wombach , Lohr 1 Wonneberg , Waging Woppenhof , Wernberg 1 Woppenrieth , Tannesberg Workerszell , Eichstätt 1 Wortelstetten , Buttenwiesen Worzeldorf , Kornburg Wotzdorf , Hauzenberg Wülfershausen (B. A. Karlstadt), Wülfershausen b. Arnstein Wülfersreuth , Bischofsgrün Wülflingen , Haßfurt Würgau , Scheßlitz Wüstenfelden , Castell (Uf.) Wüstenstein , Streitberg Wüstenwelsberg , Untermerzbach Wüstenzell , Holzkirchen (Uf.) Wulfertshausen , Stätzling Wulkersdorf , Nittenau Wullenstetten , Senden (Schw.) Wundenbach , Gefrees Wurlitz , Oberkotzau Wurmsham , Seifriedswörth Wurz , Neustadt a. W.-N. 1 Wustviel , Untersteinbach (Uf.) Wutschdorf , Freudenberg (Opf.)	Zeitlarn (B. A. Stadtamhof), Regensburg Zeitldorn (B. A. Straubing), Straubing 1 " (B. A. Regensburg), Pondorf a. Donau Zell (B. A. Pfaffenhofen), Geisenfeld " (B. A. Eggenfelden), Zell b. Eggenfelden " (B. A. Regen), Kirchberg i. Wald " (B. A. Kirchheimbolanden), Zell (Pf.) " (B. A. Beilngries), Pondorf b. Riedenburg " (B. A. Münchberg), Zell (Of.) " (B. A. Hilpoltstein), Eysölden " (B. A. Haßfurt), Sand b. Eltmann " (B. A. Schweinfurt), Schweinfurt 1 " (B. A. Memmingen), Grönbach 1 " (B. A. Neuburg a. D.), Neuburg a. Donau Zellingen , Zellingen (Bayern) Zenching , Arnschwang Zentbechhofen , Pommersfelden Zerzabelshof , Nürnberg 14 (Glaishammer) Zeselberg , Weselberg-Zeselberg Zettlitz (B. A. Berneck), Gefrees " (B. A. Lichtenfels), Marktzeuln Zettmannsdorf , Schönbrunn (Of.) Zeubelried , Erlach b. Ochsenfurt Zeublitz , Hochstadt (Of.) Zeulenreuth , Kirchenlaibach Ziegelanger , Zell 2 Ziegelerden , Kronach Ziegelsambach , Aschbach (Of.) Ziegelstein , Nürnberg 2 Ziegenbach , Hellmitzheim Ziegenburg , Marktschorgast Ziegelsdorf , Prüfening Zielheim , Klardorf Zillenberg , Althegnberg Zillham , Schonstett Zimmerau , Sulzdorf (Uf.) Zimmering , Roding 1 Zimmern (B. A. Pfarrkirchen), Tann (Nby.) " (B. A. Weißenburg i. B.), Pappenheim " (B. A. Markttheidenfeld), Rothenfels (Uf.) Zinst , Immenreuth Zinzendorf , Pondorf a. Donau Zips , Pegnitz 1 Zirgesheim , Donauwörth 2 Ziswingen , Möttingen Zogenreuth , Auerbach (Opf.) Zoggendorf , Heiligenstadt (Of.) Zolling , Freising 2, Haindlfing und Unterzolling Zoltingen , Diemantstein Zückshut , Breitengüßbach Zusamzell , Villenbach Zusum-Rettingen , Donauwörth 2 und Tapfheim Zweifelsheim , Münchaurach Zwerchstraß , Wolferstadt Zwergau , Waldeck (Opf.) Zwernberg , Schopfloch (Mf.) Zwieselberg , Rieden (Schw.)

Z.

Zachenberg, Ruhmannsfelden
Zahlbach, Burkardroth
Zahling, Obergriesbach
Zaiertshofen, Krumbach (Schw.) 1
Zailach, Lehrberg
Zaitzkofen, Eggmühl
Zandt (B. A. Eichstätt),
Denkendorf (Mf.)
Zangenstein, Altendorf (Opf.)
Zankenhausen, Türkenfeld
Zant, Hausen (Opf.)
Zaubach, Rugendorf und Stadtsteinach
Zaunsbach, Wannbach
Zeckendorf, Scheßlitz
Zeckern, Hemhofen
Zeholfing, Ettling
Zeilhofen, Dorfen 1
Zeiling, Kraiburg 1
Zeinried, Teunz
Zeitlarn (B. A. Vilshofen),
Vilshofen (Nby.)