

114/452

Bayerische Gemeindestatistik 1987

Band 6

Pendelwanderung in Bayern

Teil I:

**Aus- und Einpendler nach Verkehrsmittel und Zeitaufwand
sowie Erwerbstätige am Wohn- bzw. Arbeitsort**



Ergebnisse der Volkszählung am 25. Mai 1987

Heft 452


der Beiträge zur Statistik Bayerns



**Herausgegeben vom Bayerischen Landesamt
für Statistik und Datenverarbeitung**

76

112322



Vorwort

Siebzehn Jahre nach der letzten Volks-, Berufs- und Arbeitsstättenzählung wurde am 25. Mai 1987 im Bundesgebiet wieder ein umfassender Zensus durchgeführt. Dieser Großzählung lag das Gesetz über eine Volks-, Berufs-, Gebäude-, Wohnungs- und Arbeitsstättenzählung (Volkszählungsgesetz 1987) vom 8. November 1985 (BGBl I S. 2078) in Verbindung mit dem Gesetz über die Statistik für Bundeszwecke (BStatG) vom 22. Januar 1987 (BGBl I S. 462) zugrunde.

Pendlerdaten sind ein wesentliches regionalstatistisches Instrumentarium, das u. a. bei der Planung und beim Ausbau von Verkehrswegen, bei der Abgrenzung bestimmter Räume, wie Arbeitsmarktregionen, Verdichtungsräume, Stadtregionen, Zentrale Orte, Verwendung findet.

Im vorliegenden Heft 452 der Beiträge zur Statistik Bayerns werden Ergebnisse über Aus- und Einpendler für Berufs- und Ausbildungspendler nach dem hauptsächlich benutzten Verkehrsmittel und dem Zeitaufwand veröffentlicht. Ferner werden die Erwerbstätigen am Wohnort und Arbeitsort auf Gemeindeebene dargestellt.

Die Pendlerstromdaten für die Aus- und Einpendler sind in den Heften 444 und 445 der Beiträge zur Statistik Bayerns erschienen. Ferner werden in weiteren Beitragsheften wichtige Strukturdaten über die Pendelwanderung auf Gemeinde- und Kreisebene veröffentlicht. Die vorgenannten Beitragshefte sind Teil des sog. Mindestveröffentlichungsprogramms, das von den Statistischen Ämtern aller Länder der Bundesrepublik Deutschland veröffentlicht wird.

München im April 1990

Dr. Hans Helmut Schiedermaier
Präsident

Inhaltsverzeichnis


Textteil	Seite
Vorwort	III
Verwaltungsbezirksgliederung Bayerns	V
Vorbemerkungen	VI
Begriffsbestimmungen und Erläuterungen	VIII
Abkürzungen	XII

Tabellenteil

1. Erwerbstätige am Wohnort sowie Tagesauspendler in Bayern am 25. Mai 1987	2
2. Erwerbstätige am Arbeitsort sowie Tageseinpendler in Bayern am 25. Mai 1987	44
3. Tagesauspendler in Bayern am 25. Mai 1987 nach Verkehrs- mittel und Zeitaufwand für den Weg zur Arbeits-/Ausbil- dungsstätte	86
4. Tageseinpendler in Bayern am 25. Mai 1987 nach Verkehrs- mittel und Zeitaufwand für den Weg zur Arbeits-/Ausbil- dungsstätte	168

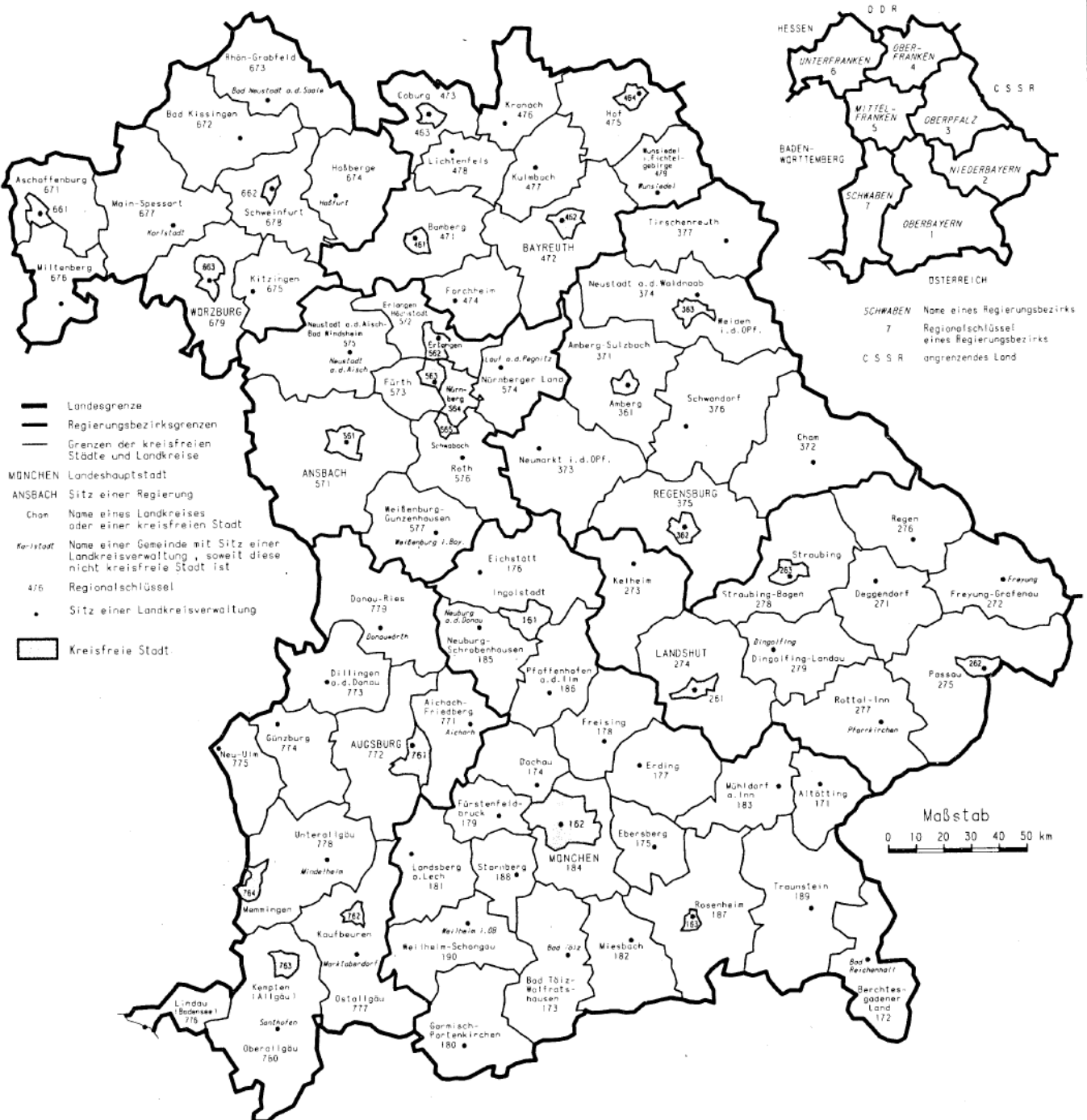
Anhang

Volkszählungsgesetz 1987
Personenbogen



Verwaltungsbezirksgliederung Bayerns

Stand: 25. Mai 1987



Vorbemerkungen

A. Allgemeines

Die Pendlerzahlen und vor allem die Daten über die von den Pendlern für den Weg zur Arbeits- bzw. Ausbildungsstätte hauptsächlich benutzten Verkehrsmittel und über den hierfür erforderlichen Zeitaufwand bilden eine wichtige Grundlage für die Verkehrsplanung und die Durchführung infrastruktureller Maßnahmen.

Seit der Volkszählung 1939 gehört die Erfassung der Pendlereigenschaft der Erwerbstätigen und die Aufbereitung von Pendlerdaten zum ständigen Programm der Volkszählungen. So gibt es Zahlenmaterial über die Berufspendler zwischen den Gemeinden aus den Volkszählungen 1939, 1950, 1961, 1970 und 1987. Seit der Volkszählung 1961 werden zusätzlich auch die pendelnden Schüler und Studierenden (Ausbildungspendler) sowie die hauptsächlich benutzten Verkehrsmittel und der Zeitaufwand ermittelt (siehe dazu auch "Vergleichbarkeit mit Ergebnissen früherer Zählungen" S. XI).

Die Feststellung der Pendlereigenschaft erfolgte bei der Volkszählung 1987 im wesentlichen über die Frage 12 des Personenbogens (s. Anhang), nämlich nach der Anschrift der Arbeitsstätte bzw. Schule/Hochschule. Diese Frage sowie die Fragen 13 (Verkehrsmittel) und 14 (benötigte Zeit) waren nur von Erwerbstätigen und Schülern/Studierenden zu beantworten. Befand sich der Pendlerzielort (Frage 12) außerhalb der Wohnsitzgemeinde, so wurden diese Personen als die Gemeindegrenze überschreitende Pendler festgestellt. Abhängig von der Beantwortung der Frage 6c, ob von der jeweiligen Wohnung aus zur Arbeits-/Ausbildungsstätte gegangen wurde, erfolgte die Unterteilung der Pendler in Tages- und Fernpendler. In der vorliegenden Veröffentlichung werden nur die Gemeindegrenzen überschreitenden Tagespendler nachgewiesen.

Personenbogen mit fehlenden Angaben zur Anschrift der Arbeits- bzw. Ausbildungsstätte bei Erwerbstätigen sowie Schülern und Studierenden konnten - soweit Rückfragen bei den Gemeinden kein Ergebnis erbrachten - nicht bei der Pendlerauswertung berücksichtigt werden

und gelten als Pendler mit unbestimmtem Ziel; in Bayern waren dies rund 23 000 Personen.

Im Zuge der Aufbereitung der Volkszählung wurde bei Erwerbstätigen, Schülern und Studierenden, bei denen Wohngemeinde und Gemeinde ihrer Arbeits- bzw. Ausbildungsstätte nicht identisch waren, der Regionalschlüssel der Gemeinde, in der ihre Arbeits- bzw. Ausbildungsstätte lag (Pendlerzielgemeinde), in maschinenlesbaren Ziffern auf dem jeweiligen Fragebogen eingetragen. Diese Information wurde zusammen mit den anderen Angaben im Fragebogen maschinell gelesen und einer allgemeinen, im Falle der Angaben zu den Fragen 12 mit 14, einer speziellen Plausibilitätskontrolle unterworfen.

Für die Kontrolle der Pendlerangaben auf Plausibilität wurde ein bundeseinheitliches Programm verwendet. Daneben fand in Bayern zusätzlich aus Gründen der Qualitätsverbesserung eine eigene Vorprüfung der Pendlerdaten statt. Hierbei erfolgte z. B. bei Tagespendlern, die eine auffallend große Wegstrecke zwischen Wohnsitz- und Zielgemeinde zurücklegten, eine manuelle Überprüfung und, soweit erforderlich, eine Bereinigung der Angaben.

Mit dem bundeseinheitlichen Pendlerplausibilitätsprogramm wurde zudem der Zeitaufwand für den Hinweg zur Arbeits- und Ausbildungsstätte in Verbindung mit dem Verkehrsmittel und der Kilometerentfernung überprüft und bei Unplausibilität korrigiert. Zusätzlich fand bei den Verkehrsmitteln U-Bahn, S-Bahn, Straßenbahn sowie Eisenbahn eine Prüfung auf Zulässigkeit statt. Bei den Ausbildungspendlern wurde weiter untersucht, ob für die verschiedenen Altersgruppen von Ausbildungspendlern entsprechende Schulformen in der Zielgemeinde vorhanden waren.

In Bayern fand zusätzlich zu den genannten Prüfungen noch ein Abgleich mit den Beschäftigtenzahlen der Arbeitsstättenzählung statt.

Gebietsstand

Die im vorliegenden Beitragsheft veröffentlichten Ergebnisse der Volkszählung 1987 sind zum Gebietsstand der Gemeinden, kreisfreien Städte und Landkreise am 25. Mai 1987 nachgewiesen. Die Gemeindenamen richten sich nach dem Stand vom 1. Januar 1990.

B. Begriffsbestimmungen und Erläuterungen

Wohnbevölkerung

Das Datenmaterial der Pendelwanderung bezieht sich immer auf die Wohnbevölkerung. Die Wohnbevölkerung umfaßt diejenigen Personen, die in dem angegebenen Gebiet ihre ständige Wohnung haben. Personen mit mehreren Wohnungen werden zur Wohnbevölkerung der Gemeinde gezählt, von der aus sie zur Arbeit oder Ausbildung gehen. Für nichterwerbstätige bzw. nicht in Ausbildung stehende Personen erfolgt die Zuordnung nach dem Ort ihres überwiegenden Aufenthaltes.

Pendler (Berufs- und Ausbildungspendler)

Als Pendler zählen Erwerbstätige (Berufspendler), Schüler und Studierende (Ausbildungspendler), deren Arbeits- bzw. Ausbildungsstätte nicht auf dem Wohngrundstück liegt. Vom Landesamt veröffentlicht werden nur Zahlen über Pendler, die auf dem Weg zu ihrer Arbeits- oder Ausbildungsstätte die Gemeindegrenze überschreiten.

In diesem Beitragsheft sind nur Ergebnisse über **Tagespendler** ausgewiesen. Als Tagespendler gelten Personen, die zur Wohnbevölkerung zählen, von der "hiesigen" Wohnung aus zur Arbeits- oder Ausbildungsstätte gehen und **dabei die Gemeindegrenze überschreiten**. Daher zählen Pendler innerhalb der Gemeindegrenzen nicht zu den Tagespendlern. Ebenfalls nicht zu den Tagespendlern zählen Pendler, die einen weiteren Wohnsitz haben und von dort aus zur Arbeit bzw. Ausbildung gehen (z.B. nur am Wochenende oder in größeren Zeitabständen die Gemeindegrenze überschreitend pendeln (Fernpendler)).

Bei den Pendlern unterscheidet man zwischen **Berufspendlern**, das sind pendelnde Erwerbstätige, und **Ausbildungspendlern**, das sind pendelnde Schüler und Studierende. Erwerbstätige Schüler und Studierende zählen zu den Berufspendlern.

Als **Pendler mit unbestimmtem Ziel** werden Personen bezeichnet, für die keine Angaben zur Anschrift der Arbeits- bzw. Ausbildungsstätte vorliegen, die aber aufgrund der vorhandenen übrigen Angaben als Pendler anzusehen sind (s. auch S. VII).

Im vorliegenden Beitragsheft sind mit Ausnahme bei Tabelle 1, Spalte 1 (Erwerbstätige am Wohnort) Pendler mit unbestimmtem Ziel nicht nachgewiesen.

Aus- bzw. Einpendler

Je nach Richtung der Pendelwanderung wird unterschieden zwischen Auspendlern und Einpendlern. Personen, die von der Wohnsitzgemeinde in eine andere Gemeinde zur Arbeit bzw. Ausbildung gehen, gelten als Auspendler. Von der Arbeits- bzw. Ausbildungsgemeinde aus betrachtet handelt es sich um Einpendler.

Die Zahlen für die Landkreise, Verwaltungsgemeinschaften und Regionen enthalten die Summe der Auspendler aus den einzelnen Gemeinden bzw. die Summe der Einpendler in die einzelnen Gemeinden des jeweiligen Gebiets, unabhängig davon, ob die jeweiligen Pendler die Kreisgrenze, die Grenze der Verwaltungsgemeinschaft oder der Region überschreiten oder innerhalb des jeweiligen Gebiets pendeln. Daher gehen in die Berechnung des Anteils der jeweiligen Berufspendler an den jeweiligen Erwerbstätigen in den Spalten 5 der Tabelle 1 bzw. 2 jeweils alle Pendler ein, die eine Gemeindegrenze innerhalb des betreffenden Gebiets überschreiten. Bei den kreisfreien Städten sind nur die Pendler berücksichtigt, die die Grenze der jeweiligen kreisfreien Stadt überschreiten.

Die Zahlen der Auspendler enthalten alle in Bayern wohnenden Auspendler, die in Gemeinden Bayerns, Gemeinden anderer Bundesländer oder ins benachbarte Ausland pendeln. Die Zahlen der Einpendler

hingegen enthalten nur die Einpendler aus bayerischen Gemeinden und aus Gemeinden anderer Bundesländer, nicht jedoch die Einpendler aus dem Ausland.

Erwerbstätige

Erwerbstätige sind Personen, die in einem Arbeits-/ Dienstverhältnis stehen (einschließlich Soldaten und mithelfende Familienangehörige), selbständig ein Gewerbe oder eine Landwirtschaft betreiben oder einen freien Beruf ausüben, unabhängig von der Bedeutung des Ertrages dieser Tätigkeit für ihren Lebensunterhalt und ohne Rücksicht auf die von ihnen geleistete oder zu leistende Arbeitszeit. Als Erwerbstätige zählen auch Teilnehmer an Fortbildungs-, Umschulungs- und Rehabilitationsmaßnahmen mit Arbeitsvertrag. Auch Grundwehrdienst, Wehrübungen oder zivilen Ersatzdienst Leistende und Auszubildende zählen als erwerbstätig, nicht jedoch Hausfrauen und ausschließlich ehrenamtlich Tätige. Erwerbstätige mit wechselnder Arbeitsstätte, wie z.B. Handelsvertreter, Fernkraftfahrer und dgl. rechnen ebenso wie Grundwehrdienst, Wehrübungen oder zivilen Ersatzdienst Leistende nicht zu den Pendlern.

Erwerbstätige am Wohnort

Erwerbstätige, die in der betreffenden Gemeinde zur Wohnbevölkerung gehören, einschließlich der Erwerbstätigen, die zu den Berufsauspendlern mit unbestimmtem Ziel gehören, werden als Erwerbstätige am Wohnort bezeichnet.

Erwerbstätige am Arbeitsort

Die Erwerbstätigen am Arbeitsort werden wie folgt bestimmt:

Erwerbstätige am Wohnort zuzüglich der aus anderen Gemeinden einpendelnden Erwerbstätigen (Berufseinpendler) abzüglich der nach anderen Gemeinden auspendelnden Erwerbstätigen (Berufsauspendler) sowie abzüglich der auspendelnden Erwerbstätigen mit unbestimmtem Ziel.

Schüler und Studierende

Als Schüler und Studierende gelten Besucher von allgemeinbildenden und beruflichen Schulen bzw. Hoch-/Fachhochschulen, nicht jedoch Berufsschüler. Letztere werden bei den Pendlerauswertungen nicht zu den Schülern gerechnet, sondern gelten als erwerbstätig.

Hauptsächlich benutztes Verkehrsmittel

Als hauptsächlich benutztes Verkehrsmittel war von den Erwerbstätigen, Schülern und Studenten das von ihnen hauptsächlich benutzte Verkehrsmittel, mit dem sie die längste Strecke des Hinwegs von der Wohnung zur Arbeits- bzw. Ausbildungsstätte zurücklegten, anzugeben.

Zeitaufwand für den Weg zur Arbeits- bzw. Ausbildungsstätte

Als Zeitaufwand für den Weg zur Arbeits- bzw. Ausbildungsstätte war von den Erwerbstätigen, Schülern und Studenten die normalerweise für den Hinweg zur Arbeit oder Schule/Hochschule benötigte Zeit anzugeben.

Vergleichbarkeit mit Ergebnissen früherer Zählungen

Die Pendlerdaten der Volkszählung 1970 wurden in den Heften 329a (Pendlerströme zum Gebietsstand 27. Mai 1970), 329b (Strukturdaten) und 330 (Pendlerströme zum Gebietsstand 1. Juli 1972) der Beiträge zur Statistik Bayerns veröffentlicht.

Von der definitorischen Abgrenzung her sind die Pendlerzahlen von 1987 mit denjenigen von 1970 vergleichbar. Durch die Gebietsreform hat sich jedoch der Gebietsstand vieler Gemeinden durch Zusammenlegung von Gemeinden bzw. Gemeindeteilen vergrößert, was bei der bestehenden Pendlerdefinition zu einer Reduzierung der Pendlerzahlen von 1970 führt. So wurden in Bayern bei der Volkszählung 1970 zum Gebietsstand der Zählung 1 885 574 Auspendler und 1 854 775 Einpendler ermittelt, zum Gebietsstand 1. Juli 1972 waren es 1 658 934 Auspendler und 1 628 135 Einpendler, während es umgerechnet auf den Gebietsstand vom 25. Mai 1987 nur noch 1 457 307 Auspendler und 1 426 508 Einpendler gab. Von der regionalen Abgrenzung her sind die Pendlerzahlen dieses Heftes nicht unmittelbar mit denjenigen früherer Zählungen vergleichbar.

Abkürzungen

Gde.Schl.Nr.	= Gemeindeschlüsselnummer
VGem.Schl.Nr.	= Verwaltungsgemeinschaftsschlüsselnummer
OB	= Oberbayern
NB	= Niederbayern
OPf.	= Oberpfalz
OFr.	= Oberfranken
MFr.	= Mittelfranken
UFr.	= Unterfranken
Schw.	= Schwaben
Lkr.	= Landkreis
GKSt	= Große Kreisstadt
St	= Stadt
M	= Markt
a.	= am, an
b.	= bei
d.	= der
Hl.	= Heilig
i.	= im, in
v.	= vom, vor
Bay.	= Bayern
BGBI	= Bundesgesetzblatt
Sp.	= Spalte
%	= Prozent
dar.	= darunter
Ind.	= Industrie

Zeichenerklärung

-	= nichts vorhanden
.	= Zahlenwert geheimzuhalten

TABELLENTEIL

Tabelle 1: Erwerbstätige am Wohnort sowie Tagesauspendler ¹⁾ in Bayern am 25. Mai 1987

Gde. Schl. Nr.	VGem. Schl. Nr.	Gebiet	Erwerbstätige am Wohnort ²⁾	Auspendler insgesamt	davon				
					Berufsauspendler ³⁾			Ausbildungsauspendler ⁴⁾	
					insgesamt	darunter weiblich	Anteil der Berufsauspendler an den Erwerbstätigen (Sp.1) in % ²⁾	insgesamt	darunter weiblich
			1	2	3	4	5	6	7

Zusammenstellung nach Regierungsbezirken

Oberbayern	1749261	779520	650867	234339	37,2	128653	60749
Niederbayern	458037	238791	197367	65882	43,1	41424	20397
Oberpfalz	425114	222465	183919	61268	43,3	38546	18656
Oberfranken	481589	236815	198897	70340	41,3	37918	18431
Mittelfranken	711732	313172	261667	92425	36,8	51505	23907
Unterfranken	534815	333244	274984	90770	51,4	58260	27901
Schwaben	716001	364872	299758	105423	41,9	65114	30962
B a y e r n	5076549	2488879	2067459	720447	40,7	421420	201003

Regierungsbezirk Oberbayern

Kreisfreie Städte

161	Ingolstadt	44029	6687	5951	1687	13,5	736	294
162	München	600757	56876	52387	18580	8,7	4489	1916
163	Rosenheim	24286	6258	5645	1840	23,2	613	273
	Insgesamt	669072	69821	63983	22107	9,6	5838	2483

Landkreise

171 Lkr. Altötting

111	Altötting, St	4329	1940	1822	554	42,1	118	48
112	Burghausen, St	7226	1213	1015	392	14,0	198	63
113	Burgkirchen a.d.Alz	3928	1912	1497	613	38,1	415	218
114	101 Emmerting	1566	1426	1239	387	79,1	187	101
115	104 Erlbach	584	435	318	112	54,5	117	53
116	102 Feichten a.d.Alz	437	369	276	79	63,2	93	39
117	Garching a.d.Alz	3345	2251	1959	490	58,6	292	146
118	Haiming	957	818	688	198	71,9	130	63
119	102 Halsbach	387	294	222	79	57,4	72	34
121	106 Kastl	850	646	512	201	60,2	134	58
122	102 Kirchweidach	765	611	430	139	56,2	181	87
123	103 Marktl, M	1225	902	758	225	61,9	144	65
124	101 Mehring	951	824	688	237	72,3	136	63
125	Neuötting, St	3089	2174	1856	616	60,1	318	165
126	104 Perach	507	394	329	101	64,9	65	27
127	Pleiskirchen	1013	653	543	174	53,6	110	50
129	104 Reischach	1101	759	637	201	57,9	122	57
130	103 Stammham	461	419	362	119	78,5	57	27
131	105 Teising	700	642	510	191	72,9	132	66
132	Töging a.Inn, St	3847	2144	1863	732	48,4	281	135
133	105 Tüßling, M	1078	828	706	250	65,5	122	64
134	102 Tyrlaching	424	331	216	77	50,9	115	55
135	106 Unterneukirchen	995	654	536	189	53,9	118	55
137	Winhöring	2104	1692	1473	539	70,0	219	114
	Insgesamt	41869	24331	20455	6895	48,9	3976	1853

Dar. Verwaltungsgemeinschaft(en)

101	Emmerting	2517	2250	1927	624	76,6	323	164
102	Kirchweidach	2013	1605	1144	374	56,8	461	215
103	Marktl	1686	1321	1120	344	66,4	201	92
104	Reischach	2192	1588	1284	414	58,6	304	137
105	Tüßling	1778	1470	1216	441	68,4	254	130
106	Unterneukirchen	1845	1300	1048	390	56,8	252	113

¹⁾ Ohne Pendler mit unbestimmtem Ziel.

²⁾ Siehe Vorbemerkungen.

³⁾ Einschließlich erwerbstätige Schüler und Studierende.

⁴⁾ Ohne erwerbstätige Schüler und Studierende.

Tabelle 1: Erwerbstätige am Wohnort sowie Tagesauspendler ¹⁾ in Bayern am 25. Mai 1987

Gde. Schl. Nr.	VGem. Schl. Nr.	Gebiet	Erwerbstätige am Wohnort ²⁾	Auspendler insgesamt	davon				
					Berufsauspendler ³⁾			Ausbildungsauspendler ⁴⁾	
					insgesamt	darunter weiblich	Anteil der Berufsauspendler an den Erwerbstätigen (Sp.1) in % ²⁾	insgesamt	darunter weiblich
			1	2	3	4	5	6	7
173 Lkr. Bad Tölz-Wolfratshausen									
111		Bad Heilbrunn	1282	948	796	297	62,1	152	75
112		Bad Tölz, St	6379	1849	1623	540	25,4	226	145
113	107	Benediktbeuern	1151	758	634	240	55,1	124	63
115	107	Bichl	693	715	508	184	73,3	207	101
118		Dietramszell	2093	1150	977	343	46,7	173	67
120		Egling	2021	1402	1135	447	56,2	267	127
123		Eurasburg	1399	1053	863	312	61,7	190	86
124		Gaißach	1256	901	778	279	61,9	123	58
126		Geretsried, St	10243	4763	4193	1575	40,9	570	245
127	109	Greiling	544	544	420	163	77,2	124	59
130		Icking	1367	1204	908	298	66,4	296	127
131		Jachenau	351	268	184	52	52,4	84	31
133	108	Kochel a. See	1551	810	547	212	35,3	263	128
134		Königsdorf	1103	841	729	269	66,1	112	63
135		Lenggries	3674	1531	1329	495	36,2	202	53
137		Münsing	1643	1070	836	290	50,9	234	114
140	109	Reichersbeuern	704	562	489	190	69,5	73	34
141	109	Sachsenkam	407	302	219	87	53,8	83	42
142	108	Schlehdorf	389	277	244	89	62,7	33	16
145		Wackersberg	1315	1016	820	347	62,4	196	100
147		Wolfratshausen, St . . .	7179	5028	4056	1353	56,5	972	425
		Insgesamt	46744	26992	22288	8062	47,7	4704	2159
Dar. Verwaltungsgemeinschaft(en)									
107		Benediktbeuern	1844	1473	1142	424	61,9	331	164
108		Kochel a. See	1940	1087	791	301	40,8	296	144
109		Reichersbeuern	1655	1408	1128	440	68,2	280	135
172 Lkr. Berchtesgadener Land									
111		Ainring	3591	2562	2230	889	62,1	332	145
112		Anger	1701	1317	1099	384	64,6	218	101
114		Bad Reichenhall, GKSt . .	7000	1154	946	297	13,5	208	71
115		Bayerisch Gmain	1180	696	545	228	46,2	151	74
116		Berchtesgaden, M	3609	1031	888	294	24,6	143	59
117		Bischofswiesen	3236	1840	1561	709	48,2	279	130
118		Freilassing, St	5784	2135	1751	644	30,3	384	186
122		Laufen, St	2304	1042	914	283	39,7	128	67
124		Marktschellenberg, M . .	809	597	439	162	54,3	158	78
128		Piding	1957	1457	1214	492	62,0	243	130
129		Ramsau b. Berchtesgaden .	900	507	389	119	43,2	118	68
130		Saaldorf	1997	1542	1298	518	65,0	244	128
131		Schneizlreuth	607	522	357	132	58,8	165	83
132		Schönau a. Königssee . . .	2460	1388	1181	444	48,0	207	96
134		Teisendorf, M	3743	2153	1865	672	49,8	288	170
		Insgesamt	40878	19943	16677	6267	40,8	3266	1586
174 Lkr. Dachau									
111		Altomünster, M	2729	1810	1527	548	56,0	283	133
113		Bergkirchen	2689	2139	1875	712	69,7	264	121
115		Dachau, GKSt	16976	9707	8815	3136	51,9	892	383
118		Erdweg	1978	1565	1362	461	68,9	203	97
121		Haimhausen	1895	1626	1403	541	74,0	223	113
122		Hebertshausen	2092	1813	1543	609	73,8	270	127
147		Hilgertshausen-Tandern . .	1165	949	758	272	65,1	191	89
126		Karlsfeld	7326	6750	5850	2280	79,9	900	437
131		Markt Indersdorf, M . . .	3496	2555	2240	765	64,1	315	141
135	110	Odelzhausen	1650	1146	999	355	60,5	147	72
136		Petershausen	2056	1909	1531	544	74,5	378	178
137	110	Pfaffenhofen a.d. Glonn . .	669	639	468	185	70,0	171	80
141		Röhrmoos	2138	1900	1488	539	69,6	412	206
143		Schwabhausen	1926	1744	1451	550	75,3	293	147
146	110	Sulzemoos	956	849	665	240	69,6	184	91
150		Vierkirchen	1481	1391	1156	415	78,1	235	111
151		Weichs	1214	1126	958	354	78,9	168	63
		Insgesamt	52436	39618	34089	12506	65,0	5529	2589
Dar. Verwaltungsgemeinschaft(en)									
110		Odelzhausen	3275	2634	2132	780	65,1	502	243

¹⁾ Ohne Pendler mit unbestimmtem Ziel.

²⁾ Siehe Vorbemerkungen.

³⁾ Einschließlich erwerbstätige Schüler und Studierende.

⁴⁾ Ohne erwerbstätige Schüler und Studierende.

Tabelle 1: Erwerbstätige am Wohnort sowie Tagesauspendler ¹⁾ in Bayern am 25. Mai 1987

Gde. Schl. Nr.	VGem. Schl. Nr.	Gebiet	Erwerbstätige am Wohnort ²⁾	Auspendler insgesamt	davon				
					Berufsauspendler ³⁾			Ausbildungsauspendler ⁴⁾	
					insgesamt	darunter weiblich	Anteil der Berufsauspendler an den Erwerbstätigen (Sp.1) in % ²⁾	insgesamt	darunter weiblich
			1	2	3	4	5	6	7
175 Lkr. Ebersberg									
111		Anzing	1594	1446	1132	413	71,0	314	138
112	112	Aßling	1658	1247	1046	392	63,1	201	96
113	114	Baiern	558	361	256	111	45,9	105	51
114	114	Bruck	431	364	265	111	61,5	99	41
115		Ebersberg, St	4390	2777	2146	730	48,9	631	282
116	114	Egmating	675	647	501	179	74,2	146	79
136	112	Emmering	645	516	382	132	59,2	134	61
118		Forstinning	1327	1212	943	337	71,1	269	142
119	112	Frauenneuharting	584	399	294	111	50,3	105	49
121	114	Glonn, M	1787	1181	987	338	55,2	194	77
122		Grafring b.München, St	5123	3693	3237	1149	63,2	456	210
123		Hohenlinden	1085	894	754	296	69,5	140	76
124		Kirchseeon, M	3534	2931	2490	957	70,5	441	202
127		Markt Schwaben, M	4456	3396	3153	1236	70,8	243	111
128	114	Moosach	523	461	366	135	70,0	95	43
131	114	Oberpfaffmarn	815	684	566	202	69,4	118	54
133		Pliening	1759	1562	1315	516	74,8	247	110
135		Poing	3322	2834	2303	854	69,3	531	238
137		Steinhöring	1484	1082	892	311	60,1	190	104
132		Vaterstetten	8532	7182	6201	2260	72,7	981	415
139		Zorneding	3323	3304	2593	941	78,0	711	338
		Insgesamt	47605	38173	31822	11711	66,8	6351	2917
Dar. Verwaltungsgemeinschaft(en)									
112		Aßling	2887	2162	1722	635	59,6	440	206
114		Glonn	4789	3698	2941	1076	61,4	757	345
176 Lkr. Eichstätt									
111	118	Adelschlag	1040	988	816	262	78,5	172	78
112		Altmannstein, M	2825	2085	1808	544	64,0	277	130
114		Beilngries, St	3192	1565	1352	396	42,4	213	105
116	116	Böhmfeld	521	531	436	140	83,7	95	49
118		Buxheim	1147	1062	862	263	75,2	200	103
120		Denkendorf	1450	1163	1014	329	69,9	149	81
121		Dollnstein, M	1121	861	706	199	63,0	155	85
122	118	Egweil	409	428	290	78	70,9	138	66
123		Eichstätt, GKSt	4827	1295	1210	286	25,1	85	32
124	116	Eitensheim	870	764	642	193	73,8	122	57
126		Gaimersheim, M	3671	3191	2696	893	73,4	495	259
129		Großmehring	2128	1717	1509	529	70,9	208	101
131	117	Hepberg	847	900	754	234	89,0	146	69
132	116	Hitzhofen	825	847	657	133	79,6	190	90
137		Kinding, M	940	708	510	144	54,3	198	84
138		Kipfenberg, M	1988	1353	1124	337	56,5	229	113
139		Kösching, M	2721	2208	1952	557	71,7	256	125
143	117	Lenting	1777	1674	1431	475	80,5	243	128
147	119	Mindelstetten	596	541	444	142	74,5	97	44
148		Mörnsheim, M	759	456	389	113	51,3	67	38
149	118	Nassenfels, M	639	574	460	139	72,0	114	46
150	119	Oberdolling	438	416	282	83	64,4	134	69
153	119	Pförring, M	1310	923	819	235	62,5	104	57
155	115	Pollenfeld	1031	894	705	228	68,4	189	79
160	115	Schernfeld	1063	829	657	228	61,8	172	84
161		Stammham	1216	1067	914	290	75,2	153	85
164		Titting, M	1136	717	566	189	49,8	151	71
165	115	Walting	834	702	578	185	69,3	124	66
166		Wellheim, M	1003	833	688	218	68,6	145	71
167		Wettstetten	1688	1728	1441	458	85,4	287	142
		Insgesamt	44012	33020	27712	8560	63,0	5308	2607
Dar. Verwaltungsgemeinschaft(en)									
115		Eichstätt	2928	2425	1940	641	66,3	485	229
116		Eitensheim	2216	2142	1735	526	78,3	407	196
117		Lenting	2624	2574	2185	709	83,3	389	197
118		Nassenfels	2088	1990	1566	479	75,0	424	190
119		Pförring	2344	1880	1545	460	65,9	335	170

¹⁾ Ohne Pendler mit unbestimmtem Ziel.

²⁾ Siehe Vorbemerkungen.

³⁾ Einschließlich erwerbstätige Schüler und Studierende.

⁴⁾ Ohne erwerbstätige Schüler und Studierende.

Tabelle 1: Erwerbstätige am Wohnort sowie Tagesauspendler ¹⁾ in Bayern am 25. Mai 1987

Gde. Schl. Nr.	VGem. Schl. Nr.	Gebiet	Erwerbstätige am Wohnort ²⁾	Auspendler insgesamt	davon				
					Berufsauspendler ³⁾			Ausbildungsauspendler ⁴⁾	
					insgesamt	darunter weiblich	Anteil der Berufsauspendler an den Erwerbstätigen (Sp.1) in % ²⁾	insgesamt	darunter weiblich
			1	2	3	4	5	6	7
177 Lkr. Erding									
112	126	Berglern	618	507	405	156	65,7	102	53
113		Bockhorn	1347	1025	796	318	59,1	229	99
114	120	Buch a.Buchrain	517	521	371	126	71,8	150	71
115		Dorfen, St.	4895	2670	2349	824	48,0	321	152
116	123	Eitting	874	651	555	217	63,5	96	46
117		Erding, St.	11857	5834	5361	1836	45,2	473	202
118		Finsing	1240	1025	841	314	67,8	184	90
119		Forstern	1086	892	765	294	70,4	127	54
120		Fraunberg	1253	1017	776	289	61,9	241	119
121	125	Hohenpolding	537	441	303	116	56,4	138	66
122	125	Inning a.Holz	565	549	407	149	72,0	142	59
123		Isen, M.	1946	1318	1141	418	58,6	177	73
124	125	Kirchberg	378	271	214	77	56,6	57	31
126	126	Langenpreising	933	818	647	230	69,3	171	92
127		Lengdorf	1015	760	623	200	61,4	137	61
130		Moosinning	1893	1550	1305	486	68,9	245	122
131	124	Neuching	814	703	576	223	70,8	127	60
133	123	Oberding	1680	1237	1019	377	60,7	218	114
134	124	Ottenhofen	545	458	376	144	69,0	82	35
135	120	Pastetten	869	742	596	238	68,6	146	62
137		Sankt Wolfgang	1392	1047	794	270	57,0	253	129
138	125	Steinkirchen	515	506	361	128	70,1	145	71
139		Taufkirchen (Vils) . . .	3801	1718	1447	434	38,1	271	114
142	121	Walpertskirchen	669	545	430	154	64,3	115	54
143	126	Wartenberg, M.	1486	1120	863	265	58,1	257	135
144	121	Wörth	1449	1269	1095	441	75,6	174	85
		Insgesamt	44172	29194	24416	8724	55,3	4778	2249
Dar. Verwaltungsgemeinschaft(en)									
121		Hörlikofen	2118	1814	1525	595	72,0	289	139
		Sitz: Wörth							
123		Oberding	2554	1888	1574	594	61,6	314	160
124		Oberneuching	1359	1161	952	367	70,1	209	95
		Sitz: Neuching							
120		Pastetten	1386	1263	967	364	69,8	296	133
125		Steinkirchen	1995	1767	1285	470	64,4	482	227
126		Wartenberg	3035	2445	1915	651	63,1	530	280
178 Lkr. Freising									
113	127	Allershausen	1692	1291	1056	361	62,4	235	106
115	130	Attenkirchen	728	611	475	162	65,2	136	72
116		Au i.d.Hallertau, M. . . .	1961	1102	915	311	46,7	187	101
120		Eching	5278	4070	3259	1212	61,7	811	401
123		Fahrenzhausen	1553	1275	976	360	62,8	299	151
124		Freising, GKSt.	16516	6735	5951	1977	36,0	784	320
125	129	Gammelsdorf	469	343	270	105	57,6	73	32
129	130	Haag a.d.Amper	966	901	709	253	73,4	192	70
130		Hallbergmoos	2264	1734	1431	545	63,2	303	135
132	129	Hörgertshausen	760	588	493	185	64,9	95	41
133	127	Hohenkammer	760	620	497	164	65,4	123	58
136	127	Kirchdorf a.d.Amper . . .	913	785	631	236	69,1	154	61
137		Kranzberg	1437	1375	979	335	68,1	396	166
138	128	Langenbach	1297	1285	943	340	72,7	342	158
140	128	Marzling	946	956	701	261	74,1	255	117
142	129	Mauern	885	817	601	195	67,9	216	99
143		Moosburg a.d.Isar, St. . .	6816	2944	2676	913	39,3	268	115
144		Nandlstadt, M.	1532	1160	985	346	64,3	175	87
145		Neufahrn b.Freising . . .	7889	6510	5367	2055	68,0	1143	526
150	127	Paunzhausen	481	372	305	109	63,4	67	30
122		Rudelzhausen	1111	904	702	251	63,2	202	92
155	129	Wang	715	652	447	153	62,5	205	102
156	130	Wolfersdorf	735	617	452	160	61,5	165	95
157	130	Zolling	1464	1175	938	349	64,1	237	110
		Insgesamt	59168	38822	31759	11338	53,7	7063	3245
Dar. Verwaltungsgemeinschaft(en)									
127		Allershausen	3846	3068	2489	870	64,7	579	255
128		Langenbach	2243	2241	1644	601	73,3	597	275
129		Mauern	2829	2400	1811	638	64,0	589	274
130		Zolling	3893	3304	2574	924	66,1	730	347

¹⁾ Ohne Pendler mit unbestimmtem Ziel.²⁾ Siehe Vorbemerkungen.³⁾ Einschließlich erwerbstätiger Schüler und Studierende.⁴⁾ Ohne erwerbstätige Schüler und Studierende.

Tabelle 1: Erwerbstätige am Wohnort sowie Tagesauspendler ¹⁾ in Bayern am 25. Mai 1987

Gde. Schl. Nr.	VGem. Schl. Nr.	Gebiet	Erwerbstätige am Wohnort ²⁾	Auspendler insgesamt	davon				
					Berufsauspendler ³⁾			Ausbildungsauspendler ⁴⁾	
					insgesamt	darunter weiblich	Anteil der Berufsauspendler an den Erwerbstätigen (Sp.1) in % ²⁾	insgesamt	darunter weiblich
			1	2	3	4	5	6	7
179 Lkr. Fürstenfeldbruck									
111	131	Adelshofen	549	567	418	148	76,1	149	80
113		Alling	1454	1376	1025	381	70,5	351	169
114	131	Altheim	629	602	458	167	72,8	144	67
117		Egenhofen	1142	976	788	291	69,0	188	99
118		Eichenau	4566	4582	3569	1316	78,2	1013	483
119		Emmering	2919	2630	2224	880	76,2	406	196
121		Fürstenfeldbruck, St. .	15079	7952	7145	2570	47,4	807	397
123		Germering	17507	14202	12710	4932	72,6	1492	706
125	132	Grafrath	1248	1207	891	336	71,4	316	152
126		Grobenzell	8443	7934	6452	2394	76,4	1482	761
128	131	Hattenhofen	563	504	427	171	75,8	77	28
130	131	Jesenwang	477	387	319	109	66,9	68	27
131	132	Kottgeisering	588	665	465	161	79,1	200	102
132	131	Landsberied	418	433	321	116	76,8	112	56
134		Maisach	5126	4291	3803	1366	74,2	488	238
136	131	Mammendorf	1357	1069	929	353	68,5	140	60
137	131	Mittelstetten	674	663	488	205	72,4	175	86
138		Moorenweis	1435	1067	878	312	61,2	189	84
140	131	Oberschweinbach	524	448	373	149	71,2	75	37
142		Olching	10242	8195	7252	2769	70,8	943	457
145		Puchheim	9282	8139	7143	2774	77,0	996	475
147	132	Schöngeising	722	821	578	216	80,1	243	110
149		Türkenfeld	1301	1121	974	351	74,9	147	73
		Insgesamt	86245	69831	59630	22467	69,1	10201	4943
Dar. Verwaltungsgemeinschaft(en)									
132		Grafrath	2558	2693	1934	713	75,6	759	364
131		Mammendorf	5191	4673	3733	1418	71,9	940	441
180 Lkr. Garmisch-Partenkirchen									
112		Bad Kohlgrub	1007	371	283	87	28,1	88	43
113	133	Bayersoien	461	326	232	76	50,3	94	56
114	136	Eschenlohe	700	516	428	166	61,1	88	37
115	135	Ettal	382	208	158	59	41,4	50	28
116		Farchant	1635	1248	1088	438	66,5	160	64
117		Garmisch-Partenk., M. .	11559	1567	1376	452	11,9	191	65
118		Grainau	1671	1064	844	316	50,5	220	110
119	136	Großweil	525	386	305	121	58,1	81	46
122		Krün	909	537	406	127	44,7	131	77
123		Mittenwald, M.	3961	939	653	246	16,5	286	143
124		Murnau a.Staffelsee, M	4646	1553	1311	444	28,2	242	115
125		Oberammergau	2320	908	663	214	28,6	245	124
126		Oberau	1269	787	694	304	54,7	93	48
127	136	Ohlstadt	1260	864	714	272	56,7	150	66
128	137	Riegsee	437	457	308	122	70,5	149	70
129	133	Saulgrub	747	579	484	193	64,8	95	53
131	136	Schwaigen	256	233	154	64	60,2	79	40
132	137	Seehausen a.Staffelsee	760	671	512	217	67,4	159	73
133	137	Spatzenhausen	329	322	200	79	60,8	122	67
134		Uffing a.Staffelsee . .	948	733	539	211	56,9	194	91
135	135	Unterammergau	583	470	359	149	61,6	111	49
136		Wallgau	588	333	268	93	45,6	65	32
		Insgesamt	36953	15072	11979	4450	32,4	3093	1497
Dar. Verwaltungsgemeinschaft(en)									
136		Ohlstadt	2741	1999	1601	623	58,4	398	189
133		Saulgrub	1208	905	716	269	59,3	189	109
137		Seehausen a.Staffelsee	1526	1450	1020	418	66,8	430	210
135		Unterammergau	965	678	517	208	53,6	161	77
181 Lkr. Landsberg a. Lech									
111	142	Apfeldorf	410	346	257	101	62,7	89	48
113		Denklingen	1011	560	441	172	43,6	119	65
114		Dießen a.Ammersee, M. .	3443	1839	1412	451	41,0	427	179
115	143	Eching a.Ammersee . .	626	606	427	167	68,2	179	87
116	140	Egling a.d.Paar	719	605	493	166	68,6	112	58
118	144	Eresing	538	428	320	103	59,5	108	44
120	144	Finning	579	444	350	131	60,4	94	48
121	138	Fuchstal	1319	916	792	285	60,0	124	56

¹⁾ Ohne Pendler mit unbestimmtem Ziel.²⁾ Siehe Vorbemerkungen.³⁾ Einschließlich erwerbstätige Schüler und Studierende.⁴⁾ Ohne erwerbstätige Schüler und Studierende.

Tabelle 1: Erwerbstätige am Wohnort sowie Tagesauspendler ¹⁾ in Bayern am 25. Mai 1987

Gde. Schl. Nr.	VGem. Schl. Nr.	Gebiet	Erwerbstätige am Wohnort ²⁾	Auspendler insgesamt	davon				
					Berufsauspendler ³⁾			Ausbildungsauspendler ⁴⁾	
					insgesamt	darunter weiblich	Anteil der Berufsauspendler an den Erwerbstätigen (Sp.1) in % ²⁾	insgesamt	darunter weiblich
			1	2	3	4	5	6	7
181 Noch Lkr. Landsberg a. Lech									
122		Geltendorf	1836	1667	1344	468	73,2	323	150
123	143	Greifenberg	546	533	384	136	70,3	149	70
124	141	Hofstetten	607	542	420	146	69,2	122	58
126	139	Hurlach	493	447	296	102	60,0	151	72
127	139	Igling	776	690	518	185	66,8	172	82
128		Kaufering	3810	3271	2673	913	70,2	598	286
129	142	Kinsau	375	342	253	79	67,5	89	37
130		Landsberg a. Lech, GKSt	8822	2883	2533	727	28,7	350	142
131	139	Obermeitingen	751	501	375	113	49,9	126	73
132		Penzing	1676	1040	863	297	51,5	177	84
134	140	Prittriching	939	751	589	235	62,7	162	70
141	141	Pürgen	1024	977	775	257	75,7	202	92
135	142	Reichling	596	473	343	122	57,6	130	66
137	142	Rott	524	323	279	99	53,2	44	22
138	140	Scheuring	641	501	427	150	66,6	74	28
139	143	Schondorf a. Ammersee .	1344	944	707	241	52,6	237	121
140	141	Schwifting	297	312	234	87	78,8	78	40
142	142	Thaining	369	378	251	76	68,0	127	58
143	138	Unterdießen	478	465	355	117	74,3	110	53
144		Utting a. Ammersee . .	1292	814	643	232	49,8	171	87
133	142	Vilgertshofen	829	631	518	164	62,5	113	45
145		Weil	1311	939	821	283	62,6	118	60
146	144	Windach	1074	892	717	243	66,8	175	83
		Insgesamt	39055	26060	20810	7048	53,3	5250	2464
Dar. Verwaltungsgemeinschaft(en)									
138		Fuchstal	1797	1381	1147	402	63,8	234	109
139		Igling	2020	1638	1189	400	58,9	449	227
140		Prittriching	2299	1857	1509	551	65,6	348	156
141		Pürgen	1928	1831	1429	490	74,1	402	190
142		Reichling	3103	2493	1901	641	61,3	592	276
143		Schondorf a. Ammersee .	2516	2083	1518	544	60,3	565	278
144		Windach	2191	1764	1387	477	63,3	377	175
182 Lkr. Miesbach									
111		Bad Wiessee	2299	848	647	274	28,1	201	85
112		Bayrischzell	839	315	200	61	23,8	115	55
114		Fischbachau	2200	1185	983	344	44,7	202	101
116		Gmund a. Tegernsee . .	2573	1643	1280	603	49,7	363	145
119		Hausham	3645	2396	2125	836	58,3	271	120
120		Holzkirchen, M	5315	3614	2914	1064	54,8	700	327
123		Irschenberg	1308	841	617	213	47,2	224	113
124		Kreuth	1720	1078	874	392	50,8	204	107
125		Miesbach, St	4505	1856	1711	616	38,0	145	55
127		Otterfing	1560	1370	1021	369	65,4	349	170
129		Rottach-Egern	2420	987	747	302	30,9	240	116
131		Schliersee, M	2700	1415	1154	421	42,7	261	111
132		Tegernsee, St	1884	782	684	317	36,3	98	37
133		Valley	1130	792	655	235	58,0	137	58
134		Waakirchen	2290	1693	1449	577	63,3	244	128
136		Warngau	1503	1082	843	350	56,1	239	114
137		Weyarn	1292	910	682	260	52,8	228	109
		Insgesamt	39183	22807	18586	7234	47,4	4221	1951
183 Lkr. Mühldorf a. Inn									
112		Ampfing	2348	1621	1413	466	60,2	208	95
113		Aschau a. Inn	1292	862	667	249	51,6	195	96
114		Buchbach, M	1234	635	548	186	44,4	87	39
115	149	Egglofen	466	376	288	105	61,8	88	42
116	152	Erharting	423	336	256	83	60,5	80	36
118	146	Gars a. Inn, M	1604	884	786	270	49,0	98	43
119		Haag i. OB, M	2189	1283	1038	289	47,4	245	120
120	145	Heidenstein	841	676	501	179	59,6	175	78
122	148	Jettenbach	355	347	246	101	69,3	101	49
123	147	Kirchdorf	561	515	339	125	60,4	176	85
124	148	Kraiburg a. Inn, M . . .	1289	905	755	254	58,6	150	71
125	150	Lohkirchen	261	237	141	41	54,0	96	45
126	183	Maitenbeth	766	632	517	188	67,5	115	52
127		Mettenheim	983	795	643	248	65,4	152	82
128		Mühldorf a. Inn, St . .	6332	2427	2100	660	33,2	327	166

¹⁾ Ohne Pendler mit unbestimmtem Ziel.²⁾ Siehe Vorbemerkungen.³⁾ Einschließlich erwerbstätige Schüler und Studierende.⁴⁾ Ohne erwerbstätige Schüler und Studierende.

Tabelle 1: Erwerbstätige am Wohnort sowie Tagesauspendler ¹⁾ in Bayern am 25. Mai 1987

Gde. Schl. Nr.	VGem. Schl. Nr.	Gebiet	Erwerbstätige am Wohnort ²⁾	Auspendler insgesamt	davon				
					Berufsauspendler ³⁾			Ausbildungsauspendler ⁴⁾	
					insgesamt	darunter weiblich	Anteil der Berufsauspendler an den Erwerbstätigen (Sp.1) in % ²⁾	insgesamt	darunter weiblich
			1	2	3	4	5	6	7
183 Noch Lkr. Mühldorf a. Inn									
129	149	Neumarkt-Sankt Veit, St	2327	1225	1024	334	44,0	201	89
130	152	Niederbergkirchen . . .	533	430	309	104	58,0	121	54
131	152	Niedertaufkirchen . . .	548	392	295	108	53,8	97	46
132	150	Oberbergkirchen	553	374	283	106	51,2	91	43
134	151	Oberneukirchen	367	249	161	72	43,9	88	46
135	153	Obertaufkirchen	841	522	386	152	45,9	136	65
136	151	Polling	1436	1040	812	310	56,5	228	117
138	145	Rattenkirchen	358	286	209	62	58,4	77	37
139	183	Rechtmeiring	655	439	361	134	55,1	78	45
140	147	Reichertshaim	670	416	289	110	43,1	127	59
143	150	Schönberg	447	310	239	83	53,5	71	33
144	153	Schwindegg	1267	924	737	256	58,2	187	89
145	148	Taufkirchen	547	354	250	86	45,7	104	48
147	146	Unterreit	646	527	343	136	53,1	184	89
148		Waldkraiburg, St	9866	3819	3310	1018	33,5	509	251
151	150	Zangberg	311	298	202	62	65,0	96	58
		Insgesamt	42316	24136	19448	6577	46,0	4688	2268
Dar. Verwaltungsgemeinschaft(en)									
146		Gars a. Inn	2250	1411	1129	406	50,2	282	132
145		Heldenstein	1199	962	710	241	59,2	252	115
148		Kraiburg a. Inn	2191	1606	1251	441	57,1	355	168
183		Maitenbeth	1421	1071	878	322	61,8	193	97
149		Neumarkt-Sankt Veit . . .	2793	1601	1312	439	47,0	289	131
150		Oberbergkirchen	1572	1219	865	292	55,0	354	179
151		Polling	1803	1289	973	382	54,0	316	163
147		Reichertshaim	1231	931	628	235	51,0	303	144
152		Rohrbach	1504	1158	860	295	57,2	298	136
		Sitz: Erharting							
153		Schwindegg	2108	1446	1123	408	53,3	323	154
184 Lkr. München									
112		Aschheim	2352	2004	1564	598	66,5	440	214
137		Aying	1599	1307	1051	447	65,7	256	122
113		Baierbrunn	1005	926	645	234	64,2	281	124
114		Brunnthal	1711	1480	1226	478	71,7	254	126
118		Feldkirchen	1880	1446	1217	505	64,7	229	105
119		Garching b. München . . .	6331	3916	3345	1342	52,8	571	279
120		Gräfelfing	5513	4457	3452	1357	62,6	1005	444
121		Grasbrunn	1712	1658	1219	462	71,2	439	214
122		Grünwald	3872	3334	2285	830	59,0	1049	518
123		Haar	8179	6052	5244	2146	64,1	808	391
127		Höhenkirchen-Sieg. . . .	2994	2550	2033	732	67,9	517	240
129		Hohenbrunn	2872	2687	2049	764	71,3	638	299
130		Ismaning	6735	4849	4055	1565	60,2	794	398
131		Kirchheim b. München . .	5757	4733	4112	1480	71,4	621	283
146		Neubiberg	5151	3300	2691	1001	52,2	609	269
132		Neuried	3071	3029	2388	937	77,8	641	322
134		Oberhaching	4274	3100	2629	939	61,5	471	215
135		Oberschleißheim	5323	4781	4062	1669	76,3	719	374
136		Ottobrunn	9531	7522	6226	2451	65,3	1296	603
138		Planegg	4806	3955	3255	1337	67,7	700	351
139		Pullach i. Isartal	3355	2516	1998	733	59,6	518	224
140		Putzbrunn	2445	2297	1818	690	74,4	479	217
141		Sauerlach	2518	2133	1659	576	65,9	474	225
142		Schäftlarn	2117	1933	1420	508	67,1	513	264
144		Straßlach-Dingharting . .	1084	975	708	259	65,3	267	113
145		Taufkirchen	7768	7560	6043	2345	77,8	1517	748
147		Unterföhring	2860	2256	1920	806	67,1	336	151
148		Unterhaching	9134	7881	6888	2856	75,4	993	480
149		Unterschleißheim	11332	8705	7980	3121	70,4	725	342
		Insgesamt	127281	103342	85182	33168	66,9	18160	8655
185 Lkr. Neuburg-Schrobenhausen									
113		Aresing	1160	921	798	243	68,8	123	71
116	155	Berg im Gau	476	357	270	85	56,7	87	54
118	154	Bergheim	697	635	512	158	73,5	123	66
123	155	Brunnen	663	584	420	131	63,3	164	83
125		Burgheim, M	1834	1158	995	326	54,3	163	98
127		Ehekirchen	1486	894	756	278	50,9	138	75

¹⁾ Ohne Pendler mit unbestimmtem Ziel.²⁾ Siehe Vorbemerkungen.³⁾ Einschließlich erwerbstätige Schüler und Studierende.⁴⁾ Ohne erwerbstätige Schüler und Studierende.

Tabelle 1: Erwerbstätige am Wohnort sowie Tagesauspendler ¹⁾ in Bayern am 25. Mai 1987

Gde. Schl. Nr.	VGem. Schl. Nr.	Gebiet	Erwerbstätige am Wohnort ²⁾	Auspender insgesamt	davon				
					Berufsauspender ³⁾			Ausbildungsauspender ⁴⁾	
					insgesamt	darunter weiblich	Anteil der Berufsauspender an den Erwerbstätigen (Sp.1) in % ²⁾	insgesamt	darunter weiblich
			1	2	3	4	5	6	7
185 Noch Lkr. Neuburg-Schrobenhausen									
131	155	Gachenbach	869	787	513	185	59,0	274	134
139		Karlshuld	1830	1415	1293	393	70,7	122	66
140		Karlskron	1602	1310	1179	373	73,6	131	69
163		Königsmoos	1620	1221	1034	349	63,8	187	88
143	155	Langenmosen	614	440	315	103	51,3	125	55
149		Neuburg a.d.Donau, GKSt	11246	2604	2377	531	21,1	227	81
150		Oberhausen	812	653	490	174	60,3	163	76
153		Rennertshofen, M	1904	1267	1098	301	57,7	169	90
157	154	Rohrenfels	483	467	324	107	67,1	143	75
158		Schrobenhausen, St . . .	6599	1731	1566	425	23,7	165	71
166	155	Waidhofen	843	725	602	214	71,4	123	60
168		Weichering	867	824	658	223	75,9	166	90
		Insgesamt	35605	17993	15200	4599	42,7	2793	1402
Dar. Verwaltungsgemeinschaft(en)									
154		Neuburg a.d.Donau . .	1180	1102	836	265	70,8	266	141
155		Schrobenhausen	3465	2893	2120	718	61,2	773	386
186 Lkr. Pfaffenhofen a.d. Ilm									
113		Baar-Ebenhausen	1825	1544	1305	387	71,5	239	107
116	156	Ernsgaden	560	537	477	163	85,2	60	25
122	156	Geisenfeld, St	3644	2039	1768	559	48,5	271	133
125		Gerolsbach	1195	864	654	241	54,7	210	111
126	157	Hettenshausen	729	724	537	196	73,7	187	84
128		Hohenwart, M	1563	1016	849	271	54,3	167	79
130	157	Ilmmünster	760	674	566	206	74,5	108	57
132		Jetzendorf	1080	940	775	268	71,8	165	80
137		Manching, M	4473	2805	2500	916	55,9	305	132
139		Münchsmünster	1042	799	682	224	65,5	117	47
143		Pfaffenhofen/Ilm, St . .	8742	3671	3420	954	39,1	251	96
144	158	Pörsbach	710	507	423	145	59,6	84	38
146		Reichertshausen	1845	1653	1451	503	78,6	202	88
147	158	Reichertshofen, M . . .	2543	1899	1508	446	59,3	391	181
149		Rohrbach	1658	1286	1114	396	67,2	172	73
151		Scheyern	1686	1298	1115	393	66,1	183	82
152		Schweitenkirchen	1749	1174	985	328	56,3	189	81
158		Vohburg a.d.Donau, St	2737	1955	1693	523	61,9	262	127
162		Wolnzach, M	3709	1933	1590	526	42,9	343	159
		Insgesamt	42250	27318	23412	7645	55,4	3906	1780
Dar. Verwaltungsgemeinschaft(en)									
156		Geisenfeld	4204	2576	2245	722	53,4	331	158
157		Ilmmünster	1489	1398	1103	402	74,1	295	141
158		Reichertshofen	3253	2406	1931	591	59,4	475	219
187 Lkr. Rosenheim									
113		Amerang	1335	893	655	226	49,1	238	124
114		Aschau i.Chiemgau . . .	1607	788	584	217	36,3	204	103
116		Babensham	1113	807	589	211	52,9	218	94
117		Bad Aibling, St	5605	2456	2203	707	39,3	253	95
128		Bad Endorf, M	2424	1154	883	290	36,4	271	142
129		Bad Feilnbach	2517	1293	1062	350	42,2	231	107
118		Bernau a.Chiemsee . . .	2138	1217	930	369	43,5	287	132
120		Brannenburg	1953	1004	812	276	41,6	192	84
121	160	Breitbrunn a.Chiemsee .	562	423	299	112	53,2	124	56
122		Bruckmühl, M	5721	4014	3330	1204	58,2	684	340
123	160	Chiemsee	157	51	21	4	13,4	30	14
124		Edling	1516	1162	1002	390	66,1	160	77
125		Eggstätt	892	459	349	149	39,1	110	45
126		Eiselfing	1289	781	657	295	51,0	124	61
130		Feldkirchen-Westerham	3845	2722	2119	665	55,1	603	287
131		Flintsbach a.Inn	995	830	663	270	66,6	167	93
132		Frasdorf	1141	779	563	218	49,3	216	111
134		Griesstätt	863	599	436	177	50,5	163	82
137		Großkarolinenfeld . . .	2564	2269	1871	763	73,0	398	168
138	160	Gstadt a.Chiemsee . . .	398	346	198	74	49,7	148	82
139	162	Halfig	987	631	500	182	50,7	131	70
145	162	Höslwang	467	380	257	110	55,0	123	58
148		Kiefersfelden	2459	1233	927	398	37,7	306	156

¹⁾ Ohne Pendler mit unbestimmtem Ziel.²⁾ Siehe Vorbemerkungen.³⁾ Einschließlich erwerbstätige Schüler und Studierende.⁴⁾ Ohne erwerbstätige Schüler und Studierende.

Tabelle 1: Erwerbstätige am Wohnort sowie Tagesauspendler ¹⁾ in Bayern am 25. Mai 1987

Gde. Schl. Nr.	VGem. Schl. Nr.	Gebiet	Erwerbstätige am Wohnort ²⁾	Auspendler insgesamt	davon				
					Berufsauspendler ³⁾			Ausbildungsauspendler ⁴⁾	
					insgesamt	darunter weiblich	Anteil der Berufsauspendler an den Erwerbstätigen (Sp.1) in % ²⁾	insgesamt	darunter weiblich
			1	2	3	4	5	6	7
187 Noch Lkr. Rosenheim									
150		Kolbermoor, St	6523	4866	4088	1613	62,7	778	348
154		Neubeuern, M	1524	1093	936	337	61,4	157	69
156		Nußdorf a.Inn	932	688	522	211	56,0	166	80
157		Oberaudorf	1846	894	681	190	36,9	213	96
159		Pfaffing	2046	1394	1087	387	53,1	307	165
162		Prien a.Chiemsee, M	3608	1376	1130	390	31,3	246	101
163		Prutting	830	774	581	214	70,0	193	86
164	165	Ramerberg	526	514	378	136	71,9	136	64
165		Raubling	4239	2756	2302	968	54,3	454	203
167		Riedering	2031	1570	1232	456	60,7	338	155
168		Rimsting	1159	897	637	285	55,0	260	118
169		Rohrdorf	2072	1453	1154	463	55,7	299	138
170	165	Rott a.Inn	1451	883	735	274	50,7	148	69
172		Samerberg	893	566	425	158	47,6	141	69
142		Schechen	1708	1529	1153	444	67,5	376	156
173	162	Schonstett	437	319	242	89	55,4	77	34
174		Söchtenau	1010	713	555	236	55,0	158	75
176		Soyen	1097	773	610	228	55,6	163	85
177		Stephanskirchen	4120	3380	2711	1078	65,8	669	300
179		Tuntenhausen	2211	1350	1141	447	51,6	209	108
181		Vogtareuth	1148	756	604	234	52,6	152	76
182		Wasserburg a.Inn, St	4183	1162	1056	357	25,2	106	53
		Insgesamt	88142	55997	44870	16852	50,9	11127	5229
Dar. Verwaltungsgemeinschaft(en)									
160		Breitbrunn a.Chiemsee	1117	820	518	190	46,4	302	152
162		Halting	1891	1330	999	381	52,8	331	162
165		Rott a.Inn	1977	1397	1113	410	56,3	284	133
188 Lkr. Starnberg									
117		Andechs	1386	1053	813	306	58,7	240	123
113		Berg	2977	2376	1867	674	62,7	509	218
118		Feldafing	1545	1254	940	346	60,8	314	151
120		Gauting	7995	5624	4542	1590	56,8	1082	492
121		Gilching	6448	4953	4317	1616	67,0	636	323
124		Herrsching a.Ammersee	3659	2310	1802	615	49,2	508	261
126		Inning a.Ammersee	1585	1260	971	342	61,3	289	127
127		Krailling	3131	3126	2291	899	73,2	835	390
137		Pöcking	2561	2203	1617	646	63,1	586	274
132		Seefeld	2796	2231	1706	586	61,0	525	248
139		Starnberg, St	9168	4753	3967	1420	43,3	786	378
141		Tutzing	3874	2438	2056	706	53,1	382	146
144		Weßling	1899	1530	1139	393	60,0	391	189
145		Wörthsee	1775	1615	1239	463	69,8	376	161
		Insgesamt	50799	36726	29267	10602	57,6	7459	3481
189 Lkr. Traunstein									
111		Altenmarkt a.d.Alz	1494	968	816	313	54,6	152	70
113	166	Bergen	1552	1008	832	314	53,6	176	87
114		Chieming	1556	910	796	273	51,2	114	64
115		Engelsberg	813	567	415	129	51,0	152	80
118		Fridolfing	1629	916	710	265	43,6	206	115
119		Grabenstätt	1390	1001	729	266	52,4	272	134
120		Grassau, M	2345	1348	1083	436	46,2	265	120
124		Inzell	1789	690	556	192	31,1	134	69
126	170	Kienberg	525	380	290	105	55,2	90	40
127		Kirchanschöring	1183	783	609	160	51,5	174	92
129	169	Marquartstein	950	545	450	155	47,4	95	53
130		Nußdorf	868	734	580	228	66,8	154	73
133	170	Obing	1553	762	625	224	40,2	137	66
134		Palling	1395	915	754	276	54,1	161	83
135		Petting	930	602	480	169	51,6	122	56
137	170	Pittenhart	646	404	312	118	48,3	92	48
139		Reit im Winkl	1329	281	185	41	13,9	96	37
140		Ruhpolding	2862	878	636	193	22,2	242	124
141		Schlechting	640	452	331	118	51,7	121	60
142		Schnaitsee	1535	813	719	272	46,8	94	49
143		Seeon-Seebruck	1668	962	755	256	45,3	207	113

¹⁾ Ohne Pendler mit unbestimmtem Ziel.²⁾ Siehe Vorbemerkungen.³⁾ Einschließlich erwerbstätige Schüler und Studierende.⁴⁾ Ohne erwerbstätige Schüler und Studierende.

Tabelle 1: Erwerbstätige am Wohnort sowie Tagesauspendler ¹⁾ in Bayern am 25. Mai 1987

Gde. Schl. Nr.	VGem. Schl. Nr.	Gebiet	Erwerbstätige am Wohnort ²⁾	Auspendler insgesamt	davon				
					Berufsauspendler ³⁾			Ausbildungsauspendler ⁴⁾	
					insgesamt	darunter weiblich	Anteil der Berufsauspendler an den Erwerbstätigen (Sp.1) in % ²⁾	insgesamt	darunter weiblich
			1	2	3	4	5	6	7
189 Noch Lkr. Traunstein									
145		Siegsdorf	3311	2080	1725	670	52,1	355	164
146	169	Staudach-Egerndach . .	435	399	315	121	72,4	84	41
148		Surberg	1381	1284	1013	420	73,4	271	127
149		Tacherting	2088	1250	1062	418	50,9	188	82
150	173	Taching a.See	767	538	421	146	54,9	117	70
152		Tittmoning, St.	2280	1057	915	312	40,1	152	80
154		Traunreut, St.	8732	2336	1851	637	21,2	485	253
155		Traunstein, GKSt.	7559	1759	1591	544	21,0	168	74
157		Trostberg, St.	4636	1721	1603	540	34,6	118	49
159		Übersee	1757	874	676	273	38,5	198	93
160		Unterwössen	1076	585	470	175	43,7	115	54
161	166	Vachendorf	677	628	480	184	70,9	148	79
162	173	Waging a.See, M.	2432	1295	1061	380	43,6	234	109
165	173	Wonneberg	559	441	332	119	59,4	109	58
		Insgesamt	66342	32176	26178	9442	39,5	5998	2966
Dar. Verwaltungsgemeinschaft(en)									
166		Bergen	2229	1636	1312	498	58,9	324	166
169		Marquartstein	1385	944	765	276	55,2	179	94
170		Obing	2724	1546	1227	447	45,0	319	154
173		Waging a.See	3758	2274	1814	645	48,3	460	237
190 Lkr. Weilheim-Schongau									
111	174	Altenstadt	1473	1001	793	325	53,8	208	98
113	176	Antdorf	413	394	253	79	61,3	141	70
114	175	Bernbeuren	857	514	426	141	49,7	88	47
115		Bernried	808	543	383	137	47,4	160	83
117	178	Böbing	657	479	359	132	54,6	120	60
118	175	Burggen	608	433	351	117	57,7	82	44
120	177	Eberfing	452	343	290	106	64,2	53	25
121	177	Eglfing	356	330	220	89	61,8	110	55
126	176	Habach	337	271	214	75	63,5	57	31
129	174	Hohenfurch	615	509	457	149	74,3	52	32
130		Hohenpeißenberg	1386	1015	848	300	61,2	167	79
131	177	Huglfing	929	731	623	246	67,1	108	47
132	179	Iffeldorf	906	799	653	251	72,1	146	72
133	174	Ingenried	370	282	196	84	53,0	86	40
135	177	Oberhausen	704	709	514	181	73,0	195	100
136	176	Obersöcherling	525	402	308	109	58,7	94	41
138	181	Pahl	845	651	499	204	59,1	152	72
139		Peißenberg, M.	4923	2557	2251	815	45,7	306	126
140		Peiting, M.	4478	2240	1853	637	41,4	387	203
141		Penzberg, St.	5881	2506	2220	675	37,7	286	130
142		Polling	1251	1132	867	320	69,3	265	117
143	180	Prem	396	286	197	78	49,7	89	46
144	181	Raisting	808	607	503	195	62,3	104	55
145	178	Rottenbuch	671	439	341	92	50,8	98	42
148		Schongau, St.	4502	1453	1325	422	29,4	128	65
149	174	Schwabbruck	360	344	239	92	66,4	105	59
151	174	Schwabsoien	530	447	352	121	66,4	95	37
152	179	Seeshaupt	1159	879	666	240	57,5	213	99
153	176	Sindelsdorf	379	360	255	94	67,3	105	59
154	180	Steingaden	1127	458	390	106	34,6	68	39
157		Weilheim i.OB, St. . . .	7810	2984	2674	865	34,2	310	138
158		Wessobrunn	891	580	430	178	48,3	150	73
159		Wienlbach	1257	1126	916	337	72,9	210	92
160	180	Wildsteig	470	344	238	93	50,6	106	49
		Insgesamt	49134	28148	23104	8085	47,0	5044	2425
Dar. Verwaltungsgemeinschaft(en)									
174		Altenstadt	3348	2583	2037	771	60,8	546	266
175		Bernbeuren	1465	947	777	258	53,0	170	91
176		Habach	1654	1427	1030	357	62,3	397	201
177		Huglfing	2441	2113	1647	622	67,5	466	227
181		Pahl-Raisting	1653	1258	1002	399	60,6	256	127
		Sitz: Pahl							
178		Rottenbuch	1328	918	700	224	52,7	218	102
179		Seeshaupt	2065	1678	1319	491	63,9	359	171
180		Steingaden	1993	1088	825	277	41,4	263	134

¹⁾ Ohne Pendler mit unbestimmtem Ziel.²⁾ Siehe Vorbemerkungen.³⁾ Einschließlich erwerbstätige Schüler und Studierende.⁴⁾ Ohne erwerbstätige Schüler und Studierende.

Tabelle 1: Erwerbstätige am Wohnort sowie Tagesauspendler ¹⁾ in Bayern am 25. Mai 1987

Gdä. Schl. Nr.	VGem. Schl. Nr.	Gebiet	Erwerbstätige am Wohnort ²⁾	Auspendler insgesamt	davon				
					Berufsauspendler ³⁾			Ausbildungsauspendler ⁴⁾	
					insgesamt	darunter weiblich	Anteil der Berufsauspendler an den Erwerbstätigen (Sp.1) in % ²⁾	insgesamt	darunter weiblich
			1	2	3	4	5	6	7

Regierungsbezirk Niederbayern

Kreisfreie Städte

261	Landshut	24784	5993	5416	1550	21,9	577	270
262	Passau	20319	2063	1722	557	8,5	341	136
263	Straubing	17284	3041	2701	605	15,6	340	148
	Insgesamt	62387	11097	9839	2712	15,8	1258	554

Landkreise

271 Lkr. Deggendorf

111	Aholming	884	711	589	193	66,6	122	60
113	Auerbach	818	629	510	187	62,3	119	67
114	206 Außernzell	537	389	311	98	57,9	78	42
116	Bernried	1752	1434	1116	380	63,7	318	162
118	205 Buchhofen	460	322	260	93	56,5	62	29
119	Deggendorf, GKSt	12191	2902	2525	642	20,7	377	169
122	Grafling	1067	962	764	270	71,6	198	100
123	202 Grattersdorf	546	454	338	116	61,9	116	57
125	Hengersberg, M	2681	1538	1220	446	45,5	318	161
126	202 Hunding	466	514	348	99	74,7	166	84
127	Iggensbach	816	617	543	201	66,5	74	42
128	Künzing	1252	925	743	260	59,3	182	91
130	202 Lalling	574	414	344	108	59,9	70	36
132	Metten, M	1534	1092	977	325	63,7	115	60
135	205 Moos	869	563	451	175	51,9	112	56
138	Niederalteich	627	536	409	146	65,2	127	42
139	204 Oberpöding	481	366	295	95	61,3	71	34
140	Offenberg	1241	1014	786	279	63,3	228	108
141	Osterhofen, St	4358	2164	1799	498	41,3	365	179
143	204 Otzing	673	544	400	155	59,4	144	77
146	Plattling, St	4547	1813	1465	501	32,2	348	174
148	202 Schaufling	555	508	380	124	68,5	128	59
149	206 Schöllnach, M	1779	966	879	303	49,4	87	45
151	Stephansposching	1143	927	716	246	62,6	211	104
152	204 Wallerfing	544	401	312	114	57,4	89	47
153	Winzer, M	1409	1080	900	301	63,9	180	93
	Insgesamt	43804	23785	19380	6355	44,2	4405	2178

Dar. Verwaltungsgemeinschaft(en)

202	Lalling	2141	1890	1410	447	65,9	480	236
205	Moos	1329	885	711	258	53,5	174	85
204	Oberpöding	1698	1311	1007	364	59,3	304	158
206	Schöllnach	2316	1355	1190	401	51,4	165	87

279 Lkr. Dingolfing-Landau

112	Dingolfing, St	6469	1039	905	395	14,0	134	59
113	Eichendorf, M	2793	1541	1339	413	47,9	202	114
115	Frontenhausen, M	1511	856	720	263	47,7	136	67
116	208 Gottfrieding	817	749	621	233	76,0	128	61
122	Landau a.d.Isar, St	5005	1790	1723	423	34,4	67	28
124	Loiching	1424	1202	985	348	69,2	217	108
125	208 Mamming	1063	779	678	216	63,8	101	57
126	Marklkofen	1687	1019	752	209	44,6	267	134
127	Mengkofen	1973	1246	1086	376	55,0	160	87
128	Moosthenning	1771	1344	1253	450	70,8	91	48
130	Niederviehbach	836	702	565	190	67,6	137	47
132	Pilsting, M	2610	1561	1295	397	49,6	266	132
134	Reisbach, M	2954	1936	1681	575	56,9	255	125
135	Simbach, M	1600	930	823	284	51,4	107	47
137	Wallersdorf, M	2516	1600	1331	421	52,9	269	154
	Insgesamt	35029	18294	15757	5193	45,0	2537	1268

Dar. Verwaltungsgemeinschaft(en)

208	Mamming	1880	1528	1299	449	69,1	229	118
-----	-------------------	------	------	------	-----	------	-----	-----

¹⁾ Ohne Pendler mit unbestimmtem Ziel.²⁾ Siehe Vorbemerkungen.³⁾ Einschließlich erwerbstätige Schüler und Studierende.⁴⁾ Ohne erwerbstätige Schüler und Studierende.

Tabelle 1: Erwerbstätige am Wohnort sowie Tagesauspendler ¹⁾ in Bayern am 25. Mai 1987

Gde. Schl. Nr.	VGem. Schl. Nr.	Gebiet	Erwerbstätige am Wohnort ²⁾	Auspendler insgesamt	davon				
					Berufsauspendler ³⁾			Ausbildungsauspendler ⁴⁾	
					insgesamt	darunter weiblich	Anteil der Berufsauspendler an den Erwerbstätigen (Sp.1) in % ²⁾	insgesamt	darunter weiblich
			1	2	3	4	5	6	7
272 Lkr. Freyung-Grafenau									
116	211	Eppenschlag	366	309	241	78	65,8	68	39
118		Freyung, St.	3183	667	594	172	18,7	73	32
119	214	Fürsteneck	346	298	216	82	62,4	82	45
120		Grafenau, St.	3563	748	704	194	19,8	44	19
121		Grainet	889	789	544	199	61,2	245	129
122		Haidmühle	586	295	257	80	43,9	38	20
126	212	Hinterschmiding	907	681	542	218	59,8	139	66
127		Hohenau	1441	989	875	293	50,7	114	70
128	211	Innernzell	642	425	370	140	57,6	55	24
129		Jandelsbrunn	1346	798	684	245	50,8	114	69
134		Mauth	1080	594	482	122	44,6	112	58
136		Neureichenau	1834	731	601	198	32,8	130	67
146		Neuschonau	891	577	501	170	56,2	76	47
138	214	Perlesreut, M.	1126	733	586	217	52,0	147	93
139	212	Philippsreut	273	259	172	64	63,0	87	53
140	214	Ringelai	718	566	421	129	58,6	145	78
141		Röhrnbach, M.	1807	992	838	363	46,4	154	91
142		Saldenburg	835	850	579	237	69,3	271	136
143		St. Oswald-Riedlhütte	1364	651	526	194	38,6	125	68
145	211	Schöfweg	474	355	271	81	57,2	84	47
147	211	Schönberg, M.	1555	820	695	207	44,7	125	68
149		Spiegelau	1678	806	656	208	39,1	150	83
150	213	Thurmansbang	916	574	503	144	54,9	71	39
151		Waldkirchen, St. . . .	3971	1836	1645	477	41,4	191	98
152	213	Zenting	435	338	238	78	54,7	100	52
		Insgesamt	32226	16681	13741	4590	42,6	2940	1591
Dar. Verwaltungsgemeinschaft(en)									
212		Hinterschmiding	1180	940	714	282	60,5	226	119
214		Perlesreut	2190	1597	1223	428	55,8	374	216
211		Schönberg	3037	1909	1577	506	51,9	332	178
213		Thurmansbang	1351	912	741	222	54,8	171	91
273 Lkr. Kelheim									
111		Abensberg, St.	4275	2078	1735	470	40,6	343	159
113	219	Aiglsbach	688	434	328	100	47,7	106	58
115	219	Attenhofen	542	427	284	107	52,4	143	64
116		Bad Abbach, M.	3051	2258	1849	554	60,6	409	182
119	218	Biburg	445	408	277	80	62,2	131	60
163	219	Elsendorf	786	492	392	122	49,9	100	48
121	215	Essing, M.	454	418	325	101	71,6	93	44
125	217	Hausen	813	628	480	143	59,0	148	68
127	217	Herrngiersdorf	454	335	242	71	53,3	93	38
133	215	Ihrlerstein	1669	1607	1356	464	81,2	251	120
137		Kelheim, St.	6426	2446	1961	592	30,5	485	225
139	218	Kirchdorf	334	294	206	67	61,7	88	50
141	217	Langquaid, M.	1780	1046	853	259	47,9	193	89
147		Mainburg, St.	5137	2074	1745	486	34,0	329	166
152		Neustadt a.d.Donau, St	4439	2402	1908	499	43,0	494	226
159		Painten, M.	878	657	528	179	60,1	129	72
164		Riedenburg, St.	1971	1032	902	218	45,8	130	61
165		Rohr i.NB, M.	1394	656	566	175	40,6	90	49
166	216	Saal a.d.Donau	2346	1629	1372	463	58,5	257	133
172	218	Siegenburg, M.	1075	652	540	166	50,2	112	56
175	216	Teugn	573	508	401	144	70,0	107	44
177	218	Train	641	559	451	147	70,4	108	51
178	219	Volkenschwand	703	500	379	118	53,9	121	67
181	218	Wildenberg	498	339	264	85	53,0	75	31
		Insgesamt	41372	23879	19344	5810	46,8	4535	2161
Dar. Verwaltungsgemeinschaft(en)									
215		Ihrlerstein	2123	2025	1681	565	79,2	344	164
217		Langquaid	3047	2009	1575	473	51,7	434	195
219		Mainburg	2719	1853	1383	447	50,9	470	237
216		Saal a.d.Donau	2919	2137	1773	607	60,7	364	177
218		Siegenburg	2993	2252	1738	545	58,1	514	248

¹⁾ Ohne Pendlers mit unbestimmtem Ziel.²⁾ Siehe Vorbemerkungen.³⁾ Einschließlich erwerbstätiger Schüler und Studierende.⁴⁾ Ohne erwerbstätige Schüler und Studierende.

Tabelle 1: Erwerbstätige am Wohnort sowie Tagesauspendler ¹⁾ in Bayern am 25. Mai 1987

Gde. Schl. Nr.	VGem. Schl. Nr.	Gebiet	Erwerbstätige am Wohnort ²⁾	Auspendler insgesamt	davon				
					Berufsauspendler ³⁾			Ausbildungsauspendler ⁴⁾	
					insgesamt	darunter weiblich	Anteil der Berufsauspendler an den Erwerbstätigen (Sp.1) in % ²⁾	insgesamt	darunter weiblich
			1	2	3	4	5	6	7
274 Lkr. Landshut									
111		Adlkofen	1494	1177	953	344	63,8	224	102
112	223	Aham	876	659	549	203	62,7	110	55
113		Altdorf	4501	4220	3551	1388	78,9	669	327
114	226	Altfraunhofen	692	413	348	124	50,3	65	33
118	226	Baierbach	278	243	163	66	58,6	80	41
119	220	Bayerbach/Ergoldsbach	615	416	329	116	53,5	87	35
120		Bodenkirchen	2136	1308	1126	414	52,7	182	90
194		Bruckberg	1813	1388	1213	430	66,9	175	78
121		Buch a.Erlbach	1151	839	699	256	60,7	140	71
124		Eching	1037	845	689	254	66,4	156	78
126		Ergolding, M.	4623	3752	3266	1282	70,6	486	220
127	220	Ergoldsbach, M.	2736	1928	1624	576	59,4	304	132
128		Essenbach	3712	2812	2427	914	65,4	385	196
132	221	Furth	1016	748	647	232	63,7	101	47
134		Geisenhausen, M.	2414	1473	1226	385	50,8	247	130
135	223	Gerzen	833	586	507	194	60,9	79	45
141		Hohenthann	1288	854	702	268	54,5	152	76
145	223	Kröning	819	626	508	193	62,0	118	57
146		Kumhausen	1609	1506	1239	469	77,0	267	146
153		Neufahrn i.NB.	1408	910	752	263	53,4	158	68
154	227	Neufraunhofen	479	419	288	112	60,1	131	59
156		Niederaichbach	1189	1015	889	283	74,8	126	68
165	221	Obersüßbach	571	401	296	121	51,8	105	54
172		Pfeffenhausen, M.	2010	1123	932	362	46,4	191	90
174	222	Postau	638	413	363	126	56,9	50	31
176		Rottenburg/Laaberg, St.	3318	1271	1063	328	32,0	208	97
179	223	Schalkham	407	326	221	79	54,3	105	54
182		Tiefenbach	1269	1080	895	323	70,5	185	83
183	227	Velden, M.	2283	1299	1038	336	45,5	261	123
184		Vilsbiburg, St.	4639	1521	1386	343	29,9	135	52
185	226	Vilsheim	778	655	557	202	71,6	98	42
187	221	Weihmühl	901	721	589	201	65,4	132	61
188	222	Weng	442	419	299	91	67,6	120	57
191	222	Wörth a.d.Isar	653	563	458	156	70,1	105	56
193	227	Wurmsham	606	355	272	104	44,9	83	34
		Insgesamt	55234	38284	32064	11538	58,1	6220	2988
Dar. Verwaltungsgemeinschaft(en)									
226		Altfraunhofen	1748	1311	1068	392	61,1	243	116
220		Ergoldsbach	3351	2344	1953	692	58,3	391	167
221		Furth	2488	1870	1532	554	61,6	338	162
223		Gerzen	2935	2197	1785	669	60,8	412	211
227		Velden	3368	2073	1593	552	47,4	475	216
222		Wörth a.d.Isar	1733	1395	1120	373	64,6	275	144
275 Lkr. Passau									
111		Aicha vorm Wald	888	685	576	209	64,9	109	59
112	232	Aidenbach, M.	961	678	447	138	46,5	231	110
114		Aldersbach	1501	991	686	240	45,7	305	151
116		Bad Füssing	2359	1043	643	165	27,3	400	193
117	232	Beutelsbach	455	337	256	75	56,3	81	42
118	230	Breitenberg	824	564	461	171	55,9	103	51
119		Büchlberg	1511	917	787	276	52,1	130	65
120		Eging a.See, M.	1411	768	626	232	44,4	142	75
121		Fürstenstein	1578	806	647	216	41,0	159	85
122		Fürstenzell, M.	3022	1504	1271	408	42,1	233	114
124		Griesbach i.Rottal, St.	3024	1445	1206	395	39,9	239	119
125		Haarbach	1086	651	568	194	52,3	83	47
126		Hauzenberg, St.	5268	3028	2632	967	50,0	396	205
127		Hofkirchen, M.	1254	985	796	282	63,5	189	90
128		Hutthurm, M.	2355	1250	1062	332	45,1	188	89
130		Kirchham	1041	649	496	232	47,6	153	80
131		Köplarn, M.	744	410	347	142	46,6	63	26
132	234	Malching	524	415	285	118	54,4	130	63
133		Neuburg a.Inn	1476	1261	925	341	62,7	336	178
134		Neuhaus a.Inn	1273	893	677	257	53,2	216	106
135		Neukirchen vorm Wald	917	765	647	227	70,6	118	57
137		Obernzell, M.	1552	830	680	192	43,8	150	88
138		Ortenburg, M.	2671	1334	1089	375	40,8	245	97
141		Pocking, St.	5147	2437	2154	867	41,8	283	150
143	234	Rotthalmünster, M.	2115	843	677	273	32,0	166	75
144		Ruderting	1169	993	859	320	73,5	134	70
145		Ruhstorf a.d.Rott	2567	1361	936	441	36,5	425	215

¹⁾ Ohne Pendler mit unbestimmtem Ziel.

²⁾ Siehe Vorbemerkungen.

³⁾ Einschließlich erwerbstätige Schüler und Studierende.

⁴⁾ Ohne erwerbstätige Schüler und Studierende.

Tabelle 1: Erwerbstätige am Wohnort sowie Tagesauspendler ¹⁾ in Bayern am 25. Mai 1987

Gde. Schl. Nr.	VGem. Schl. Nr.	Gebiet	Erwerbstätige am Wohnort 2)	Auspendler insgesamt	davon				
					Berufsauspendler 3)			Ausbildungsauspendler 4)	
					insgesamt	darunter weiblich	Anteil der Berufsauspendler an den Erwerbstätigen (Sp.1) in % 2)	insgesamt	darunter weiblich
1	2	3	4	5	6	7			
275 Noch Lkr. Passau									
146	230	Salzweg	2384	1913	1581	561	66,3	332	167
148		Sonnen	597	559	372	115	62,3	187	98
149		Tettenweis	749	485	373	146	49,8	112	47
150		Thyrnau	1623	1221	1015	371	62,5	206	105
151		Tiefenbach	2338	1894	1613	562	69,0	281	138
152		Tittling, M	1730	852	773	310	44,7	79	42
153		Untergriesbach, M	2658	1629	1489	442	56,0	140	69
154		Vilshofen, St	6110	2777	2411	725	39,5	366	177
156		Wegscheid, M	2247	1333	937	246	41,7	396	201
159		Windorf, M	1768	1424	1076	346	60,9	348	183
160	229	Witzmannsberg	622	549	438	169	70,4	111	52
		Insgesamt	71519	42479	34514	12078	48,3	7965	3979
Dar. Verwaltungsgemeinschaft(en)									
232		Aidenbach	1416	1015	703	213	49,6	312	152
230		Breitenberg	1421	1123	833	286	58,6	290	149
234		Rotthalmünster	2639	1258	962	391	36,5	296	138
229		Tittling	2352	1401	1211	479	51,5	190	94
276 Lkr. Regen									
111	238	Achslach	393	330	217	58	55,2	113	52
113		Arnbruck	714	461	347	103	48,6	114	57
115		Bayerisch Eisenstein . . .	555	277	165	48	29,7	112	52
116		Bischofsmais	1247	774	654	216	52,4	120	65
117		Bodenmais, M	1484	594	431	94	29,0	163	89
118		Böbrach	591	404	315	79	53,3	89	50
120		Drachselsried	864	558	421	135	48,7	137	68
121		Frauenau	1285	581	442	164	34,4	139	67
122		Geiersthal	928	654	491	159	52,9	163	87
123		Gotteszell	477	407	335	110	70,2	72	39
126	238	Kirchberg	1666	1032	932	290	55,9	100	45
127		Kirchdorf i.Wald	910	708	607	233	66,7	101	50
128		Kollnburg	1117	777	572	169	51,2	205	93
129		Langdorf	828	714	602	202	72,7	112	54
130		Lindberg	960	826	681	198	70,9	145	79
134		Patersdorf	676	548	409	126	60,5	139	67
135		Prackenbach	1025	756	556	186	54,2	200	104
138		Regen, St	4896	1292	1043	334	21,3	249	106
139		Rinchnach	1369	1024	931	372	68,0	93	54
142		Ruhmannsfelden, M	757	458	390	106	51,5	68	35
143	238	Teisnach, M	1132	577	490	190	43,3	87	41
144		Viechtach, St	3364	758	705	182	21,0	53	28
146		Zachenberg	807	829	572	186	70,9	257	128
148	238	Zwiesel, St	4275	876	810	238	18,9	66	25
		Insgesamt	32320	16215	13118	4178	40,6	3097	1535
Dar. Verwaltungsgemeinschaft(en)									
238		Ruhmannsfelden	2434	2024	1514	460	62,2	510	254
277 Lkr. Rottal-Inn									
111	241	Arnstorf, M	2540	759	560	162	22,0	199	109
113		Bad Birnbach, M	2326	1090	943	346	40,5	147	79
112		Bayerbach	732	569	443	179	60,5	126	62
114		Dietersburg	1270	922	692	260	54,5	230	99
116		Eggenfelden, St	4997	1174	1100	280	22,0	74	39
117		Eggldham	1007	799	471	131	46,8	328	167
118		Ering	781	530	372	145	47,6	158	86
119		Falkenberg	1671	1002	807	325	48,3	195	94
121		Gangkofen, M	2785	1329	1135	349	40,8	194	101
122		Geratskirchen	303	213	138	52	45,5	75	39
124	240	Hebertsfelden	1752	1116	926	350	52,9	190	82
126		Johanniskirchen	1066	648	576	237	54,0	72	39
127		Julbach	860	640	566	208	65,8	74	41
128		Kirchdorf a.Inn	1886	1551	1333	438	70,7	218	113
131		Malgersdorf	427	347	260	82	60,9	87	47
133		Massing, M	1421	654	544	189	38,3	110	52
134		Mitterskirchen	848	490	439	181	51,8	51	29
138		Pfarrkirchen, St	4536	1018	971	260	21,4	47	22

¹⁾ Ohne Pendler mit unbestimmtem Ziel.

²⁾ Siehe Vorbemerkungen.

³⁾ Einschließlich erwerbstätige Schüler und Studierende.

⁴⁾ Ohne erwerbstätige Schüler und Studierende.

Tabelle 1: Erwerbstätige am Wohnort sowie Tagesauspendler ¹⁾ in Bayern am 25. Mai 1987

Gde. Schl. Nr.	VGem. Schl. Nr.	Gebiet	Erwerbstätige am Wohnort ²⁾	Auspendler insgesamt	davon				
					Berufsauspendler ³⁾			Ausbildungsauspendler ⁴⁾	
					insgesamt	darunter weiblich	Anteil der Berufsauspendler an den Erwerbstätigen (Sp.1) in % ²⁾	insgesamt	darunter weiblich
			1	2	3	4	5	6	7
277		Noch Lkr. Rottal-Inn							
139		Postmünster	1039	718	582	235	56,0	136	60
140	243	Reut	785	600	476	163	60,6	124	53
141	239	Rimbach	369	320	183	50	49,6	137	69
142		Roßbach	1405	864	662	234	47,1	202	100
144		Schönau	752	457	357	114	47,5	100	43
145		Simbach a.Inn, St	3605	1459	1372	341	38,1	87	33
147	244	Stubenberg	562	393	302	82	53,7	91	42
148	243	Tann, M	1438	813	719	231	50,0	94	45
149		Triftern, M	2434	1364	1217	461	50,0	147	78
151		Unterdietfurt	883	636	533	200	60,4	103	55
152		Wittibreut	897	451	414	134	46,2	37	19
153	242	Wurmannsquick, M	1579	897	778	279	49,3	119	70
154		Zeilarn	942	755	611	177	64,9	144	71
		Insgesamt	47898	24578	20482	6875	42,8	4096	2038
		Dar. Verwaltungsgemeinschaft(en)							
241		Bad Birnbach	3058	1659	1386	525	45,3	273	141
244		Ering	1343	923	674	227	50,2	249	128
239		Falkenberg	2467	1669	1250	457	50,7	419	210
245		Kirchdorf a.Inn	2746	2191	1899	646	69,2	292	154
240		Massing	1724	867	682	241	39,6	185	91
243		Tann	2223	1413	1195	394	53,8	218	98
242		Wurmannsquick	2427	1387	1217	460	50,1	170	99
278		Lkr. Straubing-Bogen							
112	250	Aholting	495	456	326	117	65,9	130	78
113	256	Aiterhofen	1231	1052	809	308	65,7	243	124
116	248	Ascha	495	394	319	112	64,4	75	40
117	250	Atting	525	524	351	128	66,9	173	84
118		Bogen, St	3742	1587	1468	484	39,2	119	57
120	248	Falkenfels	313	247	190	61	60,7	57	20
121		Feldkirchen	801	498	362	146	45,2	136	57
123		Geiselhöring, St	2529	1484	1207	416	47,7	277	144
129		Haibach	882	584	515	151	58,4	69	37
134	248	Haselbach	518	378	283	100	54,6	95	51
139	249	Hunderdorf	1362	797	716	254	52,6	81	33
140	257	Irlbach	496	429	283	85	57,1	146	73
141		Kirchroth	1441	957	834	308	57,9	123	66
143	247	Konzell	702	393	256	92	36,5	137	69
144		Laberweinting	1485	938	791	292	53,3	147	71
146		Leiblfing	1548	937	788	274	50,9	149	71
147	246	Loitzendorf	244	220	132	43	54,1	88	43
148		Mallersdorf-Pfaff., M	2527	1017	899	270	35,6	118	44
149	252	Mariaposching	577	542	416	157	72,1	126	64
151	248	Mitterfels, M	882	599	487	164	55,2	112	54
154	249	Neukirchen	649	526	400	121	61,6	126	62
159	252	Niederwinkling	803	507	397	138	49,4	110	58
167		Oberschneiding	1083	668	528	189	48,8	140	69
170		Parkstetten	1035	858	729	240	70,4	129	60
171	252	Perasdorf	270	228	173	55	64,1	55	24
172	250	Perkam	492	406	312	115	63,4	94	40
177	250	Rain	831	621	551	194	66,3	70	34
178	247	Rattenberg	782	481	422	122	54,0	59	28
179	246	Rattiszell	579	449	341	106	58,9	108	41
182	256	Salching	804	686	558	223	69,4	128	54
184		Sankt Englmar	591	281	229	51	38,7	52	27
187	252	Schwarzach, M	1030	518	425	159	41,3	93	47
189	246	Stallwang	562	322	282	90	50,2	40	20
190		Steinach	941	850	654	231	69,5	196	90
192	257	Straßkirchen	1205	775	638	233	52,9	137	71
197		Wiesenfelden	1395	902	778	222	55,8	124	55
198	249	Windberg	401	388	279	102	69,6	109	45
		Insgesamt	36248	23499	19128	6553	52,8	4371	2105
		Dar. Verwaltungsgemeinschaft(en)							
256		Aiterhofen	2035	1738	1367	531	67,2	371	178
249		Hunderdorf	2412	1711	1395	477	57,8	316	140
247		Konzell	1484	874	678	214	45,7	196	97
248		Mitterfels	2208	1618	1279	437	57,9	339	165
250		Rain	2343	2007	1540	554	65,7	467	236
252		Schwarzach	2680	1795	1411	509	52,6	384	193
246		Stallwang	1385	991	755	239	54,5	236	104
257		Straßkirchen	1701	1204	921	318	54,1	283	144

¹⁾ Ohne Pendler mit unbestimmtem Ziel.²⁾ Siehe Vorbemerkungen.³⁾ Einschließlich erwerbstätige Schüler und Studierende.⁴⁾ Ohne erwerbstätige Schüler und Studierende.

Tabelle 1: Erwerbstätige am Wohnort sowie Tagesauspendler ¹⁾ in Bayern am 25. Mai 1987

Gde. Schl. Nr.	VGem. Schl. Nr.	Gebiet	Erwerbstätige am Wohnort ²⁾	Auspendler insgesamt	davon				
					Berufsauspendler ³⁾			Ausbildungsauspendler ⁴⁾	
					insgesamt	darunter weiblich	Anteil der Berufsauspendler an den Erwerbstätigen (Sp.1) in % ²⁾	insgesamt	darunter weiblich
			1	2	3	4	5	6	7

Regierungsbezirk Oberpfalz

Kreisfreie Städte

361	Amberg	17506	3166	2961	821	16,9	205	97
362	Regensburg	48961	5696	5100	1597	10,2	596	236
363	Weiden i.d.OPf.	17136	3376	3133	765	18,3	243	106
	Insgesamt	84603	12238	11194	3183	13,2	1044	439

Landkreise

371 Lkr. Amberg-Weizsach

111	305	Ammerthal	742	752	608	206	81,9	144	73
113		Auerbach i.d.OPf, St. .	3849	1780	1514	401	39,3	266	103
116	304	Birgland	775	624	429	151	55,4	195	92
118		Ebermannsdorf	917	883	728	247	79,4	155	65
119	302	Edelsfeld	668	478	393	127	58,8	85	43
120		Ensdorf	817	732	608	201	74,4	124	51
140	303	Etzelwang	600	581	438	135	73,0	143	70
121		Freihung, M	1081	802	683	241	63,2	119	61
122		Freudenberg	1701	1379	1201	424	70,6	178	85
123	301	Gebenbach	313	288	228	72	72,8	60	27
126	301	Hahnbach, M	2009	1663	1406	459	70,0	257	127
127		Hirschau, St	2854	1239	965	351	33,8	274	152
128	302	Hirschbach	524	417	294	84	56,1	123	60
129	307	Hohenburg, M	691	546	471	177	68,2	75	41
131	304	Illschwang	822	582	514	165	62,5	68	38
132		Kastl, M	1089	664	568	193	52,2	96	41
135	302	Königstein, M	699	508	433	131	61,9	75	34
136		Kümmersbruck	3695	2944	2571	949	69,6	373	179
141	303	Neukirchen/Sulzbach-R.	1125	828	705	235	62,7	123	58
144		Poppenricht	1332	1272	1073	383	80,6	199	86
146		Rieden, M	1028	791	657	217	63,9	134	67
148	307	Schmidmühlen, M	1030	739	659	233	64,0	80	43
150		Schnaittenbach, St . . .	1896	1152	964	318	50,8	188	92
151		Sulzbach-Rosenberg, St	7400	2347	2179	797	29,4	168	82
154	305	Ursensollen	1392	1077	952	327	68,4	125	67
156		Vilseck, St	2503	1075	870	305	34,8	205	95
157	303	Weigendorf	522	518	399	118	76,4	119	57
		Insgesamt	42074	26661	22510	7647	53,5	4151	1989

Dar. Verwaltungsgemeinschaft(en)

301	Hahnbach	2322	1951	1634	531	70,4	317	154
304	Illschwang	1597	1206	943	316	59,0	263	130
302	Königstein	1891	1403	1120	342	59,2	283	137
303	Neukirchen/Sulzbach-R.	2247	1927	1542	488	68,6	385	185
307	Schmidmühlen	1721	1285	1130	410	65,7	155	84
305	Ursensollen	2134	1829	1560	533	73,1	269	140

372 Lkr. Cham

112		Arnschwang	738	563	438	155	59,3	125	68
113		Arrach	1078	709	556	205	51,6	153	76
115		Blaibach	824	605	387	121	47,0	218	121
116		Cham, St	7187	1287	1147	328	16,0	140	62
117		Chamerau	979	653	513	165	52,4	140	59
124		Eschlkam, M	1327	893	639	211	48,2	254	129
125	318	Falkenstein, M	1244	714	595	177	47,8	119	62
126		Furth i.Wald, St	3871	962	703	204	18,2	259	119
128	312	Gleibenberg	289	315	204	53	70,6	111	57
130	315	Grafenwiesen	570	511	320	102	56,1	191	100
135		Hohenwarth	799	493	383	153	47,9	110	51
137		Kötzting, St	2776	688	654	166	23,6	34	15
138		Lam, M	1316	453	338	90	25,7	115	63
178		Lohberg	770	518	348	161	45,2	170	73
142	318	Michelsneukirchen . . .	641	379	310	100	48,4	69	42
143	320	Miltach	865	603	465	147	53,8	138	59
144		Neukirchen b.Hl.Blut,M	1526	703	533	167	34,9	170	85
146		Pemfling	927	666	520	203	56,1	146	59

¹⁾ Ohne Pendler mit unbestimmtem Ziel.²⁾ Siehe Vorbemerkungen.³⁾ Einschließlich erwerbstätige Schüler und Studierende.⁴⁾ Ohne erwerbstätige Schüler und Studierende.

Tabelle 1: Erwerbstätige am Wohnort sowie Tagesauspendler ¹⁾ in Bayern am 25. Mai 1987

Gde. Schl. Nr.	VGem. Schl. Nr.	Gebiet	Erwerbstätige am Wohnort ²⁾	Auspendler insgesamt	davon				
					Berufsauspendler ³⁾			Ausbildungsauspendler ⁴⁾	
					insgesamt	darunter weiblich	Anteil der Berufsauspendler an den Erwerbstätigen (Sp.1) in % ²⁾	insgesamt	darunter weiblich
			1	2	3	4	5	6	7
372 Noch Lkr. Cham									
147	310	Pöding	353	351	231	81	65,4	120	56
149	313	Reichenbach	299	233	142	39	47,5	91	40
150	318	Rettenbach	596	473	420	102	70,5	53	31
151	315	Rimbach	679	549	427	160	62,9	122	58
153		Roding, St.	4592	1448	1067	316	23,2	381	177
154		Rötz, St.	1595	555	400	173	25,1	155	92
155		Runding	958	660	532	219	55,5	128	64
157		Schönthal	860	519	395	135	45,9	124	64
158		Schorndorf	870	728	564	201	64,8	164	83
161	310	Stamsried, M.	841	461	388	107	46,1	73	35
163	308	Tiefenbach	841	505	436	147	51,8	69	38
164		Traitsching	1464	1204	918	323	62,7	286	140
165	308	Treffelstein	447	293	196	62	43,8	97	42
168	311	Waffenbrunn	797	693	576	203	72,3	117	59
169	317	Wald	1135	751	673	175	59,3	78	41
170	313	Walderbach	785	552	494	186	62,9	58	29
171		Waldmünchen, St.	2754	878	685	150	24,9	193	98
174	312	Weiding	877	700	546	158	62,3	154	79
175	311	Willmering	668	679	484	199	72,5	195	90
177	320	Zandt	642	511	298	78	46,4	213	107
167	317	Zell	745	577	492	154	66,0	85	47
		Insgesamt	50525	25035	19417	6276	38,4	5618	2770
Dar. Verwaltungsgemeinschaft(en)									
318		Falkenstein	2481	1566	1325	379	53,4	241	135
315		Grafenwiesen	1249	1060	747	262	59,8	313	158
320		Miltach	1507	1114	763	225	50,6	351	166
310		Stamsried	1194	812	619	188	51,8	193	91
308		Tiefenbach	1288	798	632	209	49,1	166	80
311		Waffenbrunn-Willmering Sitz: Willmering	1465	1372	1060	402	72,4	312	149
317		Wald	1880	1328	1165	329	62,0	163	88
313		Walderbach	1084	785	636	225	58,7	149	69
312		Weiding	1166	1015	750	211	64,3	265	136
373 Lkr. Neumarkt i.d. OPf.									
112		Berching, St.	3264	1567	1317	385	40,3	250	120
113		Berg b. Neumarkt/OPf.	2710	2201	1925	689	71,0	276	143
114	321	Berngau	790	675	586	198	74,2	89	39
115		Breitenbrunn, M.	1346	831	732	211	54,4	99	55
119		Deining	1504	1145	1024	310	68,1	121	64
121		Dietfurt/Altmühl, St.	2233	1066	876	235	39,2	190	92
126		Freystadt, St.	2859	1930	1652	532	57,8	278	139
134		Hohenfels, M.	1055	394	324	100	30,7	70	31
140		Lauterhofen, M.	1463	759	650	205	44,4	109	56
143	322	Lupburg, M.	908	845	655	241	72,1	190	87
146		Mühlhausen	1749	1002	839	256	48,0	163	96
147		Neumarkt i.d. OPf., GKSt	15254	4651	4369	1192	28,6	282	94
151	322	Parsberg, St.	2475	1308	1221	377	49,3	87	34
153	321	Pilsach	1105	793	715	263	64,7	78	38
155		Postbauer-Heng	2603	2215	1868	634	71,8	347	164
156		Pyrbaum, M.	2080	1786	1543	562	74,2	243	116
159	321	Sengenthal	937	840	662	259	70,7	178	72
160		Seubersdorf i.d. OPf.	1991	1591	1382	458	63,4	209	104
167		Velburg, St.	2035	1276	1091	339	53,6	185	101
		Insgesamt	48361	26875	23431	7446	48,5	3444	1645
Dar. Verwaltungsgemeinschaft(en)									
321		Neumarkt i.d. OPf.	2832	2308	1963	720	69,3	345	149
322		Parsberg	3383	2153	1876	618	55,5	277	121
374 Lkr. Neustadt a.d. Waldnaab									
111		Altenstadt/Waldnaab	1871	1458	1245	475	66,5	213	105
117	327	Eschenbach i.d. OPf., St	1694	733	681	190	40,2	52	28
118		Eslarn, M.	1300	611	464	143	35,7	147	70
119	325	Etzenricht	689	678	556	192	80,7	122	60
121		Floß, M.	1674	870	721	220	43,1	149	74

¹⁾ Ohne Pendler mit unbestimmtem Ziel.²⁾ Siehe Vorbemerkungen.³⁾ Einschließlich erwerbstätige Schüler und Studierende.⁴⁾ Ohne erwerbstätige Schüler und Studierende.

Tabelle 1: Erwerbstätige am Wohnort sowie Tagesauspendler ¹⁾ in Bayern am 25. Mai 1987

Gde. Schl. Nr.	VGem. Schl. Nr.	Gebiet	Erwerbstätige am Wohnort ²⁾	Auspendler insgesamt	davon				
					Berufsauspendler ³⁾			Ausbildungsauspendler ⁴⁾	
					insgesamt	darunter weiblich	Anteil der Berufsauspendler an den Erwerbstätigen (Sp.1) in % ²⁾	insgesamt	darunter weiblich
			1	2	3	4	5	6	7
374 Noch Lkr. Neustadt a.d. Waldnaab									
122		Flossenbürg	945	536	398	141	42,1	138	63
123	331	Georgenberg	641	511	418	160	65,2	93	45
124		Grafenwöhr, St.	2569	831	639	254	24,9	192	107
127	329	Irchenrieth	739	674	527	177	71,3	147	63
128	323	Kirchendemenreuth . . .	415	387	229	84	55,2	158	85
129	326	Kirchenthumbach, M. . .	1559	1153	1011	386	64,8	142	74
131	325	Kohlberg, M.	502	522	349	120	69,5	173	96
132	330	Leuchtenberg, M.	588	472	367	122	62,4	105	50
133		Luhe-Wildenau, M.	1320	1098	894	319	67,7	204	100
134		Mantel, M.	1242	1103	881	308	70,9	222	117
137		Moosbach, M.	1069	676	497	177	46,5	179	101
139		Neustadt/Waldnaab, St.	2357	1148	1098	358	46,6	50	31
140	327	Neustadt a.Kulm, St. . .	608	617	453	156	74,5	164	91
144	323	Parkstein, M.	764	683	536	178	70,2	147	69
146	329	Pirk	774	545	437	152	56,5	108	47
147	331	Pleystein, St.	1144	599	506	145	44,2	93	54
149	324	Pressath, St.	2041	1500	1280	429	62,7	220	119
150	323	Püchersreuth	615	584	446	161	72,5	138	72
154	329	Schirmitz	705	642	532	168	75,5	110	47
155	326	Schlammersdorf	402	362	307	107	76,4	55	24
156	324	Schwarzenbach	416	453	334	100	80,3	119	65
157	327	Speinshart	500	424	358	121	71,6	66	30
158	323	Störnstein	540	565	390	148	72,2	175	75
159	330	Tännesberg, M.	705	455	354	119	50,2	101	56
160	323	Theisseil	417	459	297	107	71,2	162	80
148	324	Trabititz	596	520	333	120	55,9	187	97
162		Vohenstrauß, St.	3114	1382	1172	328	37,6	210	115
163	326	Vorbach	441	392	256	96	58,0	136	68
164		Waidhaus, M.	1003	570	431	157	43,0	139	71
165		Waldthurn, M.	882	655	549	224	62,2	106	55
166	325	Weierhammer	1550	1098	837	311	54,0	261	136
168		Windischeschenbach, St.	2653	1157	915	247	34,5	242	117
		Insgesamt	41044	27123	21698	7400	52,9	5425	2757
Dar. Verwaltungsgemeinschaft(en)									
327		Eschenbach i.d.OPf. . .	2802	1774	1492	467	53,2	282	149
326		Kirchenthumbach	2402	1907	1574	589	65,5	333	166
323		Neustadt a.d.Waldnaab	2751	2678	1898	678	69,0	780	381
331		Pleystein	1785	1110	924	305	51,8	186	99
324		Pressath	3053	2473	1947	649	63,8	526	281
329		Schirmitz	2218	1861	1496	497	67,4	365	157
330		Tännesberg	1293	927	721	241	55,8	206	106
325		Weierhammer	2741	2298	1742	623	63,6	556	292
375 Lkr. Regensburg									
113	337	Alteglofsheim	1245	1128	941	325	75,6	187	90
114	335	Altenthann	609	520	447	152	73,4	73	33
115	338	Aufhausen	691	529	443	150	64,1	86	42
116	335	Bach a.d.Donau	749	734	610	219	81,4	124	68
117		Barbing	1662	1408	1181	430	71,1	227	105
118		Beratzhausen, M.	2280	1533	1287	395	56,4	246	117
119		Bernhardswald	1926	1781	1479	511	76,8	302	151
120	336	Brennberg	714	587	502	139	70,3	85	38
122	333	Brunn	428	463	340	121	79,4	123	54
127	333	Deuerling	733	737	590	214	80,5	147	71
130	335	Donaustauf, M.	1509	1317	1029	344	68,2	288	140
131	332	Duggendorf	601	629	460	148	76,5	169	80
143	337	Hagelstadt	802	731	583	222	72,7	148	71
148		Hemau, St.	3122	1677	1340	422	42,9	337	163
153	332	Holzheim a.Forst	412	427	301	106	73,1	126	62
156	332	Kallmünz, M.	1223	826	704	225	57,6	122	62
161	337	Kofering	500	485	359	137	71,8	126	60
162	333	Laaber, M.	2069	1752	1452	525	70,2	300	133
165		Lappersdorf	5171	4928	4046	1515	78,2	882	407
170		Mintraching	1678	1382	1051	407	62,6	331	152
171	338	Mötzing	545	469	337	118	61,8	132	56
174		Neutraubling, St.	4129	2145	1950	724	47,2	195	93
175		Nittendorf	2936	2728	2262	799	77,0	466	226
179		Obertraubling	2571	2385	1912	722	74,4	473	218
180		Pentling	2372	2379	1791	700	75,5	588	234
181	334	Pettendorf	1267	1191	979	377	77,3	212	104
182	337	Pfakofen	537	496	351	129	65,4	145	69

¹⁾ Ohne Pendler mit unbestimmtem Ziel.²⁾ Siehe Vorbemerkungen.³⁾ Einschließlich erwerbstätige Schüler und Studierende.⁴⁾ Ohne erwerbstätige Schüler und Studierende.

Tabelle 1: Erwerbstätige am Wohnort sowie Tagesauspendler ¹⁾ in Bayern am 25. Mai 1987

Gde. Schl. Nr.	VGem. Schl. Nr.	Gebiet	Erwerbstätige am Wohnort 2)	Auspendler insgesamt	davon				
					Berufsauspendler 3)			Ausbildungsauspendler 4)	
					insgesamt	darunter weiblich	Anteil der Berufsauspendler an den Erwerbstätigen (Sp.1) in % 2)	insgesamt	darunter weiblich
375 Noch Lkr. Regensburg									
183		Pfatter	1184	945	757	274	63,9	188	95
184	334	Pielenhofen	440	410	314	126	71,4	96	50
190		Regenstauf, M	5827	4034	3598	1182	61,7	436	197
191	338	Riekofen	360	319	219	89	60,8	100	46
196		Schierling, M	2938	1704	1339	420	45,6	365	160
199		Sinzing	2594	2455	2052	759	79,1	403	190
201	338	Sünching	730	547	437	173	59,9	110	62
204		Tegernheim	1733	1781	1475	570	85,1	306	152
205		Thalmassing	996	982	785	269	78,8	197	111
208		Wenzenbach	2613	2384	2087	717	79,9	297	139
209		Wiesent	856	788	632	202	73,8	156	73
210	336	Wörth a.d.Donau, St	1571	1001	768	245	48,9	233	113
211	334	Wolfsegg	509	518	418	140	82,1	100	53
213		Zeitlarn	2192	2146	1785	682	81,4	361	179
		Insgesamt	67024	55381	45393	16124	67,7	9988	4719
Dar. Verwaltungsgemeinschaft(en)									
337		Alteglöfsheim	3084	2840	2234	813	72,4	606	290
335		Donaustauf	2867	2571	2086	715	72,8	485	241
332		Kallmünz	2236	1882	1465	479	65,5	417	204
333		Laaber	3230	2952	2382	860	73,7	570	258
334		Pettendorf	2216	2119	1711	643	77,2	408	207
338		Sünching	2326	1864	1436	530	61,7	428	206
336		Wörth a.d.Donau	2285	1588	1270	384	55,6	318	151
376 Lkr. Schwandorf									
112	341	Altendorf	420	339	254	76	60,5	85	44
116		Bodenwöhr	1526	947	794	274	52,0	153	70
117		Bruck i.d.OPf, M	1760	970	792	283	45,0	178	101
119		Burglengenfeld, St	4378	2265	2095	685	47,9	170	72
122	345	Dieterskirchen	364	271	195	73	53,6	76	34
125		Fensterbach	957	765	579	199	60,5	186	98
131	339	Gleiritsch	285	308	189	62	66,3	119	54
133	341	Guteneck	446	315	235	64	52,7	80	39
141		Maxhütte-Haidhof, St	3649	2794	2346	920	64,3	448	208
144	341	Nabburg, St	2725	980	911	280	33,4	69	37
146	345	Neukirchen-Balbini, M	568	418	362	114	63,7	56	23
147		Neunburg vorm Wald, St	3232	930	705	203	21,8	225	108
148	339	Niedermurach	549	450	359	115	65,4	91	50
149		Nittenau, St	3148	1402	1210	401	38,4	192	98
151		Oberviechtach, St	1974	693	590	165	29,9	103	48
153	343	Pfreimd, St	2271	1218	978	278	43,1	240	117
159		Schmidgaden	1193	1056	920	285	77,1	136	81
160	344	Schönsee, St	1134	374	311	79	27,4	63	35
161		Schwandorf, GKSt	11237	3042	2740	792	24,4	302	129
162	342	Schwarzach b.Nabburg	623	638	432	136	69,3	206	101
163	342	Schwarzenfeld, M	2585	1932	1648	494	63,8	284	154
164	345	Schwarzhofen, M	730	433	373	106	51,1	60	28
167	344	Stadlern	255	152	92	33	36,1	60	36
168	346	Steinberg	619	653	527	154	85,1	126	60
169	342	Stulln	617	560	369	156	59,8	191	85
170		Teublitz, St	2933	2519	2208	687	75,3	311	145
171	339	Teunz	738	493	399	96	54,1	94	42
172	345	Thanstein	428	341	253	74	59,1	88	40
173	343	Trausnitz	412	356	288	95	69,9	68	39
175	346	Wackersdorf	1614	1278	1085	359	67,2	193	87
176	344	Weiding	251	179	138	44	55,0	41	20
150		Wernberg-Köblitz, M	2399	1244	960	265	40,0	284	151
178	339	Winklarn, M	563	373	329	94	58,4	44	20
		Insgesamt	56583	30688	25666	8141	45,4	5022	2454
Dar. Verwaltungsgemeinschaft(en)									
341		Nabburg	3591	1634	1400	420	39,0	234	120
345		Neunburg vorm Wald	2090	1463	1183	367	56,6	280	125
339		Oberviechtach	2135	1624	1276	367	59,8	348	166
343		Pfreimd	2683	1574	1266	373	47,2	308	156
344		Schönsee	1640	705	541	156	33,0	164	91
342		Schwarzenfeld	3825	3130	2449	786	64,0	681	340
346		Wackersdorf	2233	1931	1612	513	72,2	319	147

¹⁾ Ohne Pendler mit unbestimmtem Ziel.

²⁾ Siehe Vorbemerkungen.

³⁾ Einschließlich erwerbstätige Schüler und Studierende.

⁴⁾ Ohne erwerbstätige Schüler und Studierende.

Tabelle 1: Erwerbstätige am Wohnort sowie Tagesauspendler ¹⁾ in Bayern am 25. Mai 1987

Gde. Schl. Nr.	VGem. Schl. Nr.	Gebiet	Erwerbstätige am Wohnort ²⁾	Auspendler insgesamt	davon				
					Berufsauspendler ³⁾			Ausbildungsauspendler ⁴⁾	
					insgesamt	darunter weiblich	Anteil der Berufsauspendler an den Erwerbstätigen (Sp.1) in % ²⁾	insgesamt	darunter weiblich
			1	2	3	4	5	6	7
377 Lkr. Tirschenreuth									
112		Bärnau, St	1688	766	633	197	37,5	133	60
113	349	Brand	565	389	249	86	44,1	140	65
115	349	Ebnath	660	518	469	160	71,1	49	25
116		Erbendorf, St	2200	988	760	237	34,5	228	116
117	351	Falkenberg, M	412	310	222	77	53,9	88	46
118		Friedenfels	624	472	355	144	56,9	117	59
119		Fuchsmühl, M	771	724	536	192	69,5	188	96
127		Immenreuth	825	546	416	136	50,4	130	61
128	348	Kastl	539	555	366	126	67,9	189	84
129	348	Kemnath, St	2111	934	766	249	36,3	168	75
131		Konnersreuth, M	845	567	503	196	59,5	64	25
132	350	Krummennaab	794	531	411	123	51,8	120	59
133		Kulmain	1081	830	701	239	64,8	129	57
137	347	Leonberg	504	496	342	114	67,9	154	70
139		Mähring, M	885	544	502	183	56,7	42	22
141	347	Mitterteich, St	3300	1125	822	301	24,9	303	148
142		Neualbenreuth, M	668	421	360	135	53,9	61	30
143	349	Neusorg	969	749	645	255	66,6	104	52
145	347	Pechbrunn	730	614	494	182	67,7	120	68
146		Plößberg, M	1528	778	629	243	41,2	149	66
148	349	Pullenreuth	891	781	595	193	66,8	186	101
149	350	Reuth b.Erbendorf	497	505	356	122	71,6	149	69
154		Tirschenreuth, St	4378	1025	836	234	19,1	189	103
157		Waldershof, St	1965	1275	1054	355	53,6	221	113
158		Waldsassen, St	3379	1049	827	302	24,5	222	103
159	351	Wiesau, M	2091	972	761	270	36,4	211	110
		Insgesamt	34900	18464	14610	5051	41,9	3854	1883
Dar. Verwaltungsgemeinschaft(en)									
348		Kemnath	2650	1489	1132	375	42,7	357	159
350		Krummennaab	1291	1036	767	245	59,4	269	128
347		Mitterteich	4534	2235	1658	597	36,6	577	286
349		Neusorg	3085	2437	1958	694	63,5	479	243
351		Wiesau	2503	1282	983	347	39,3	299	156
Regierungsbezirk Oberfranken									
Kreisfreie Städte									
461		Bamberg	27703	4076	3663	1105	13,2	413	136
462		Bayreuth	29489	3043	2851	960	9,7	192	107
463		Coburg	19070	3500	3324	1183	17,4	176	84
464		Hof	23156	2972	2780	904	12,0	192	95
		Insgesamt	99418	13591	12618	4152	12,7	973	422
Landkreise									
471 Lkr. Bamberg									
111	410	Altendorf	732	781	596	204	81,4	185	97
115	401	Baunach, St	1557	1259	1079	363	69,3	180	93
117		Bischberg	2450	2326	1972	714	80,5	354	157
119		Breitengüßbach	1781	1560	1373	495	77,1	187	98
120	408	Burgebrach, M	2375	1370	1090	409	45,9	280	140
122	407	Burgwindheim, M	625	486	400	132	64,0	86	42
123	410	Buttenheim, M	1314	1100	862	303	65,6	238	122
128	407	Ebrach, M	758	315	257	90	33,9	58	29
131	409	Frensdorf	1649	1391	1142	386	69,3	249	137
133	401	Gerach	472	460	343	81	72,7	117	51
137		Gundelsheim	1288	1390	1078	371	83,7	312	148
140		Hallstadt, St	3446	3055	2534	954	73,5	521	242
142		Heiligenstadt i.OFr, M	1547	958	794	256	51,3	164	86
145		Hirschaid, M	4179	3218	2903	1020	69,5	315	141
150		Kemmern	1029	992	854	304	83,0	138	59
151	403	Königsfeld	608	459	345	101	56,7	114	56
152	401	Lauter	454	504	364	110	80,2	140	66
154	445	Lisberg	647	607	470	180	72,6	137	55
155		Litzendorf	2245	2086	1770	616	78,8	316	163
159		Memmelsdorf	3507	3419	2831	1009	80,7	588	295
165		Oberhaid	1842	1645	1468	515	79,7	177	83
169	409	Pettstadt	667	690	534	185	80,1	156	79

¹⁾ Ohne Pendler mit unbestimmtem Ziel.²⁾ Siehe Vorbemerkungen.³⁾ Einschließlich erwerbstätige Schüler und Studierende.⁴⁾ Ohne erwerbstätige Schüler und Studierende.

Tabelle 1: Erwerbstätige am Wohnort sowie Tagesauspendler ¹⁾ in Bayern am 25. Mai 1987

Gde. Schl. Nr.	VGem. Schl. Nr.	Gebiet	Erwerbstätige am Wohnort ²⁾	Auspendler insgesamt	davon				
					Berufsauspendler ³⁾			Ausbildungsauspendler ⁴⁾	
					insgesamt	darunter weiblich	Anteil der Berufsauspendler an den Erwerbstätigen (Sp.1) in % ²⁾	insgesamt	darunter weiblich
			1	2	3	4	5	6	7
471 Noch Lkr. Bamberg									
172		Pommersfelden	1061	917	688	226	64,8	229	115
173	445	Priesendorf	587	492	418	123	71,2	74	35
174		Rattelsdorf, M.	1756	1431	1237	388	70,4	194	97
175	401	Reckendorf	798	688	571	213	71,6	117	55
185		Scheßlitz, St.	3081	1896	1682	510	54,6	214	104
220		Schlüsselfeld, St.	2301	973	875	286	38,0	98	50
186	408	Schönbrunn/Steigerw.	816	525	434	181	53,2	91	46
189	403	Stadelhofen	571	477	368	123	64,4	109	52
191	406	Stegaurach	2321	2065	1714	570	73,8	351	162
195		Strullendorf	3135	2556	2155	759	68,7	401	202
207		Viereth-Trunstadt	1358	1201	1021	395	75,2	180	90
208	406	Walsdorf	807	644	564	197	69,9	80	39
209	403	Wattendorf	356	341	262	90	73,6	79	48
214		Zapfendorf, M.	1832	1316	1139	381	62,2	177	68
		Insgesamt	55952	45593	38187	13240	68,2	7406	3602
Dar. Verwaltungsgemeinschaft(en)									
401		Baunach	3281	2911	2357	767	71,8	554	265
408		Burgebrach	3191	1895	1524	590	47,8	371	186
410		Buttenheim	2046	1881	1458	507	71,3	423	219
407		Ebrach	1383	801	657	222	47,5	144	71
409		Frensdorf	2316	2081	1676	571	72,4	405	216
445		Lisberg	1234	1099	888	303	72,0	211	90
406		Stegaurach	3128	2709	2278	767	72,8	431	201
403		Steinfeld	1535	1277	975	314	63,5	302	156
		Sitz: Stadelhofen							
472 Lkr. Bayreuth									
111		Ahorntal	923	756	592	206	64,1	164	82
115	412	Aufseß	599	431	281	90	46,9	150	67
116		Bad Berneck/Ficht., St.	2134	879	638	247	29,9	241	117
118	417	Betzenstein, St.	1060	790	637	211	60,1	153	79
119		Bindlach	2553	2035	1704	659	66,7	331	171
121		Bischofsgrün	872	556	421	126	48,3	135	61
127	416	Creußen, St.	2238	1415	1184	421	52,9	231	107
131		Eckersdorf	2241	2073	1681	602	75,0	392	197
133	415	Emtmannsberg	460	437	337	145	73,3	100	46
138	411	Fichtelberg	949	594	425	115	44,8	169	76
139		Gefrees, St.	2290	887	765	289	33,4	122	48
140	414	Gesees	510	472	379	152	74,3	93	42
141	413	Glashütten	488	468	371	125	76,0	97	47
143		Goldkronach, St.	1418	959	856	289	60,4	103	56
146	416	Haag	389	403	313	121	80,5	90	39
150		Heinersreuth	1528	1506	1233	486	80,7	273	124
154	412	Hollfeld, St.	2183	1192	1082	343	49,6	110	56
155	414	Hummeltal	890	888	686	263	77,1	202	98
156	415	Kirchenpingarten	499	480	383	119	76,8	97	53
164	411	Mehlmeisel	609	607	487	155	80,0	120	56
166	414	Mistelbach	750	741	600	232	80,0	141	65
167	413	Mistelgau	1471	1274	926	373	63,0	348	161
175		Pegnitz, St.	5883	1833	1666	553	28,3	167	64
176	412	Plankenfels	371	319	252	82	67,9	67	33
177	417	Plech, M.	535	388	303	87	56,6	85	43
179		Pottenstein, St.	2300	1559	1361	470	59,2	198	105
180	416	Prebitz	498	479	337	107	67,7	142	74
184	416	Schnabelwaid, M.	428	385	314	117	73,4	71	33
188	415	Seybothenreuth	335	329	234	88	69,9	95	54
190		Speichersdorf	2284	1418	1189	396	52,1	229	109
197		Waischenfeld, St.	1312	766	635	206	48,4	131	56
198		Warmensteinach	1197	600	425	157	35,5	175	87
199	415	Weidenberg, M.	2504	1846	1514	604	60,5	332	156
		Insgesamt	44701	29765	24211	8636	54,2	5554	2662
Dar. Verwaltungsgemeinschaft(en)									
417		Betzenstein	1595	1178	940	298	58,9	238	122
416		Creußen	3553	2682	2148	766	60,5	534	253
411		Fichtelberg	1558	1201	912	270	58,5	289	132
412		Hollfeld	3153	1942	1615	515	51,2	327	156
414		Mistelbach	2150	2101	1665	647	77,4	436	205
413		Mistelgau	1959	1742	1297	498	66,2	445	208
415		Weidenberg	3798	3092	2468	956	65,0	624	309

¹⁾ Ohne Pendler mit unbestimmtem Ziel.²⁾ Siehe Vorbemerkungen.³⁾ Einschließlich erwerbstätige Schüler und Studierende.⁴⁾ Ohne erwerbstätige Schüler und Studierende.

Tabelle 1: Erwerbstätige am Wohnort sowie Tagesauspendler ¹⁾ in Bayern am 25. Mai 1987

Gde. Schl. Nr.	VGem. Schl. Nr.	Gebiet	Erwerbstätige am Wohnort ²⁾	Auspendler insgesamt	davon				
					Berufsauspendler ³⁾			Ausbildungsauspendler ⁴⁾	
					insgesamt	darunter weiblich	Anteil der Berufsauspendler an den Erwerbstätigen (Sp.1) in % ²⁾	insgesamt	darunter weiblich
			1	2	3	4	5	6	7
473 Lkr. Coburg									
112		Ahorn	2223	1963	1682	666	75,7	281	127
120		Dörfler-Esbach	1819	1645	1333	568	73,3	312	157
121		Ebersdorf b.Coburg	3080	1315	1097	378	35,6	218	107
132		Großheirath	967	738	618	238	63,9	120	66
134	418	Grub a.Forst	1586	1098	904	322	57,0	194	92
138		Itzgrund	892	596	524	203	58,7	72	38
141		Lautertal	1659	1400	1174	489	70,8	226	106
144		Meeder	1881	1209	1064	418	56,6	145	87
151		Neustadt b.Coburg, GKSt	8450	2023	1800	702	21,3	223	100
153	418	Niederfüllbach	702	650	543	229	77,4	107	49
158		Rodach b.Coburg, St	3024	1231	1021	337	33,8	210	132
159		Rödental, St	6044	3015	2456	866	40,6	559	278
165		Seßlach, St	1817	1001	888	291	48,9	113	62
166		Sonnefeld	2714	1349	1104	344	40,7	245	121
170		Untersiema	1942	1257	1057	426	54,4	200	103
174		Weidhausen b.Coburg	1639	750	636	215	38,8	124	58
175		Weitramsdorf	2149	1787	1542	603	71,8	245	123
		Insgesamt	42588	23037	19443	7295	45,7	3594	1806
Dar. Verwaltungsgemeinschaft(en)									
418		Grub a.Forst	2288	1748	1447	551	63,2	301	141
474 Lkr. Forchheim									
119	426	Dormitz	762	819	668	246	87,7	151	75
121	420	Ebermannstadt, St	2661	1420	1325	458	49,8	95	40
122	425	Effeltrich	996	850	731	278	73,4	119	68
123		Eggolsheim, M	2345	2019	1740	617	74,2	279	139
124		Egloffstein, M	839	622	525	171	62,6	97	45
126		Forchheim, GKSt	12868	5725	5203	1762	40,4	522	235
129		Gößweinstein, M	1742	1234	1107	328	63,5	127	73
132	427	Gräfenberg, St	1750	1135	1023	353	58,5	112	52
133		Hallertsdorf	1489	1331	1221	460	82,0	110	51
134		Hausen	1437	1446	1188	450	82,7	258	122
135		Heroldsbach	1706	1590	1399	499	82,0	191	110
137	426	Hetzles	581	520	428	162	73,7	92	44
138	427	Hiltpoltstein, M	688	539	457	159	66,4	82	47
140		Igensdorf, M	1523	1360	1110	404	72,9	250	115
143	423	Kirchhehrenbach	1015	907	772	261	76,1	135	70
144	426	Kleinsendelbach	648	705	533	207	82,3	172	80
145	422	Kunreuth	574	606	426	146	74,2	180	91
146		Langensendelbach	1189	1203	940	338	79,1	263	131
147	423	Leutenbach	672	607	513	173	76,3	94	38
154		Neunkirchen a.Brand, M	3057	2590	2002	712	65,5	588	258
156		Obertrubach	913	676	623	193	68,2	53	27
158	422	Pinzberg	817	788	641	244	78,5	147	81
160	425	Poxdorf	592	585	482	178	81,4	103	52
161		Pretzfeld, M	974	851	680	218	69,8	171	81
168	420	Unterleinleiter	578	520	429	161	74,2	91	43
171	423	Weilersbach	858	814	717	243	83,6	97	47
173	427	Weißenohe	419	442	329	126	78,5	113	59
175	422	Wiesenthau	726	732	610	232	84,0	122	59
176		Wiesental, M	1065	767	584	153	54,8	183	91
		Insgesamt	45484	33403	28406	9932	62,5	4997	2424
Dar. Verwaltungsgemeinschaft(en)									
426		Dormitz	1991	2044	1629	615	81,8	415	199
420		Ebermannstadt	3239	1940	1754	619	54,2	186	83
425		Effeltrich	1588	1435	1213	456	76,4	222	120
422		Gosberg	2117	2126	1677	622	79,2	449	231
		Sitz: Pinzberg							
427		Gräfenberg	2857	2116	1809	638	63,3	307	158
423		Kirchhehrenbach	2545	2328	2002	677	78,7	326	155
475 Lkr. Hof									
112		Bad Steben, M	1811	781	575	139	31,8	206	122
113		Berg	1187	684	599	204	50,5	85	47
120		Döhlau	1698	1558	1354	530	79,7	204	112
123	430	Feilitzsch	1066	836	736	301	69,0	100	53

¹⁾ Ohne Pendler mit unbestimmtem Ziel.

²⁾ Siehe Vorbemerkungen.

³⁾ Einschließlich erwerbstätige Schüler und Studierende.

⁴⁾ Ohne erwerbstätige Schüler und Studierende.

Tabelle 1: Erwerbstätige am Wohnort sowie Tagesauspendler ¹⁾ in Bayern am 25. Mai 1987

Gde. Schl. Nr.	VGem. Schl. Nr.	Gebiet	Erwerbstätige am Wohnort ²⁾	Auspendler insgesamt	davon				
					Berufsauspendler ³⁾			Ausbildungsauspendler ⁴⁾	
					insgesamt	darunter weiblich	Anteil der Berufsauspendler an den Erwerbstätigen (Sp.1) in % ²⁾	insgesamt	darunter weiblich
			1	2	3	4	5	6	7
475 Noch Lkr. Hof									
127	430	Gattendorf	430	419	300	116	69,8	119	58
128		Geroldsgrün	1752	996	883	396	50,4	113	50
136		Helmbrechts, St	4968	1499	1241	396	25,0	258	99
137	428	Issigau	519	453	318	112	61,3	135	69
141		Köditz	1062	916	738	310	69,5	178	95
142		Konradsreuth	1695	859	630	213	37,2	229	118
145	431	Leupoldsgrün	682	576	454	162	66,6	122	58
146	428	Lichtenberg, St	552	351	247	99	44,7	104	57
154		Münchberg, St	5573	1828	1530	398	27,5	298	150
156		Naila, St	3989	1417	1342	577	33,6	75	35
158		Oberkotzau, M	2439	1729	1461	601	59,9	268	126
161		Regnitzlosau	1220	806	664	278	54,4	142	64
162		Rehau, St	4722	1383	1162	399	24,6	221	93
165	431	Schauenstein, St	1170	701	608	243	52,0	93	53
168		Schwarzenbach/Saale, St	3810	1530	1186	430	31,1	344	180
169		Schwarzenbach/Wald, St	2744	1216	1045	335	38,1	171	82
171		Selbitz, St	2476	1153	946	332	38,2	207	101
174	432	Sparneck, M	963	649	464	183	48,2	185	99
175		Stammbach, M	1321	669	555	222	42,0	114	51
181	430	Töpen	568	431	329	123	57,9	102	52
182	430	Trogen	638	658	519	201	81,3	139	62
184	432	Weißdorf	624	426	343	125	55,0	83	48
189		Zell, M	1027	615	531	207	51,7	84	44
		Insgesamt	50706	25139	20760	7632	40,9	4379	2178
Dar. Verwaltungsgemeinschaft(en)									
430		Feilitzsch	2702	2344	1884	741	69,7	460	225
428		Lichtenberg	1071	804	565	211	52,8	239	126
431		Schauenstein	1852	1277	1062	405	57,3	215	111
432		Sparneck	1587	1075	807	308	50,9	268	147
476 Lkr. Kronach									
145		Kronach, St	8599	2196	1966	618	22,9	230	102
146		Küps, M	3658	2331	2034	749	55,6	297	157
152		Ludwigsstadt, St	1877	546	417	120	22,2	129	73
183		Marktrodach, M	1759	1070	827	270	47,0	243	127
154	434	Mitwitz, M	1545	807	673	255	43,6	134	64
159		Nordhalben, M	1120	570	483	180	43,1	87	45
164		Pressig, M	2205	1253	1081	409	49,0	172	78
166	433	Reichenbach	491	437	378	164	77,0	59	25
171	434	Schneckenlohe	621	510	366	129	58,9	144	65
175		Steinbach a.Wald	1823	1353	1215	519	66,6	138	67
177		Steinwiesen, M	1926	1195	1057	315	54,9	138	56
178		Stockheim	2601	1874	1544	554	59,4	330	169
179		Tettau, M	1476	214	115	38	7,8	99	51
180	433	Teuschnitz, St	1230	642	549	116	44,6	93	50
182	433	Tschirn	328	318	243	31	74,1	75	32
184		Wallenfels, St	1710	789	679	211	39,7	110	51
185		Weißbrunn	1532	1089	913	393	59,6	176	84
189		Wilhelmsthal	2097	1686	1410	486	67,2	276	138
		Insgesamt	36598	18880	15950	5607	43,6	2930	1434
Dar. Verwaltungsgemeinschaft(en)									
434		Mitwitz	2166	1317	1039	384	48,0	278	129
433		Teuschnitz	2049	1397	1170	361	57,1	227	107
477 Lkr. Kulmbach									
117	436	Grafengehaig, M	568	405	292	104	51,4	113	63
118	437	Guttenberg	230	212	164	52	71,3	48	25
119	439	Harsdorf	357	356	253	106	70,9	103	57
121		Himmelkron	1521	785	619	196	40,7	166	85
124	438	Kasendorf, M	1093	651	525	202	48,0	126	65
127	439	Ködnitz	809	881	631	267	78,0	250	122
128		Kulmbach, GKSt	12133	2079	1874	543	15,4	205	90
129	437	Kupferberg, St	565	499	360	134	63,7	139	75
135	437	Ludwigschorgast, M . . .	397	378	313	122	78,8	65	36
136		Mainleus	2936	1785	1495	596	50,9	290	144

¹⁾ Ohne Pendler mit unbestimmtem Ziel.²⁾ Siehe Vorbemerkungen.³⁾ Einschließlich erwerbstätige Schüler und Studierende.⁴⁾ Ohne erwerbstätige Schüler und Studierende.

Tabelle 1: Erwerbstätige am Wohnort sowie Tagesauspendler ¹⁾ in Bayern am 25. Mai 1987

Gde. Schl. Nr.	VGem. Schl. Nr.	Gebiet	Erwerbstätige am Wohnort ²⁾	Auspendler insgesamt	davon				
					Berufsauspendler ³⁾			Ausbildungsauspendler ⁴⁾	
					insgesamt	darunter weiblich	Anteil der Berufsauspendler an den Erwerbstätigen (Sp.1) in % ²⁾	insgesamt	darunter weiblich
			1	2	3	4	5	6	7
477 Noch Lkr. Kulmbach									
138	436	Marktleugast, M	1881	977	828	284	44,0	149	74
139		Marktschorgast, M . . .	748	507	406	157	54,3	101	53
142		Neudrossenfeld	1370	1062	899	320	65,6	163	82
143		Neuenmarkt	1283	859	738	293	57,5	121	65
148		Presseck, M	1100	578	522	189	47,5	56	34
151	435	Rugendorf	436	381	288	117	66,1	93	44
156	435	Stadtsteinach, St . . .	1633	924	785	246	48,1	139	64
157		Thurnau, M	1870	1137	890	369	47,6	247	126
158	439	Trebgast	811	702	586	222	72,3	116	56
159	437	Untersteinach	928	788	651	250	70,2	137	72
163		Wirsberg, M	833	592	393	133	47,2	199	105
164	438	Wonsees, M	519	359	266	102	51,3	93	48
		Insgesamt	34021	16897	13778	5004	40,5	3119	1585
Dar. Verwaltungsgemeinschaft(en)									
438		Kasendorf	1612	1010	791	304	49,1	219	113
436		Marktleugast	2449	1382	1120	388	45,7	262	137
435		Stadtsteinach	2069	1305	1073	363	51,9	232	108
439		Trebgast	1977	1939	1470	595	74,4	469	235
437		Untersteinach	2120	1877	1488	558	70,2	389	208
478 Lkr. Lichtenfels									
111		Altenkunstadt	2416	1634	1398	471	57,9	236	117
116		Burgkunstadt, St	3195	1475	1350	479	42,3	125	56
120		Ebensfeld, M	2269	1520	1268	418	55,9	252	118
127	446	Hochstadt a.Main	855	600	500	181	58,5	100	38
139		Lichtenfels, St	9528	3786	3218	1098	33,8	568	282
143	441	Marktgraitz, M	679	606	473	179	69,7	133	63
144	446	Marktzeuln, M	771	581	495	181	64,2	86	36
145		Michelau i.OFr	3364	1513	1260	445	37,5	253	110
155	441	Redwitz a.d.Rodach . . .	1581	863	704	270	44,5	159	74
165		Staffelstein, St	4443	2082	1716	500	38,6	366	172
176		Weismain, St	2209	1284	892	344	40,4	392	184
		Insgesamt	31310	15944	13274	4566	42,4	2670	1250
Dar. Verwaltungsgemeinschaft(en)									
446		Hochstadt-Marktzeuln . .	1626	1181	995	362	61,2	186	74
441		Sitz: Marktzeuln, M . .	2260	1469	1177	449	52,1	292	137
479 Lkr. Wunsiedel i. Fichtelgebirge									
112		Arzberg, St	3344	1274	1039	364	31,1	235	119
111	444	Bad Alexandersbad . . .	406	308	206	68	50,7	102	48
126	442	Hochstadt/Fichtelgeb . .	536	474	356	141	66,4	118	54
127	443	Hohenberg a.d.Eger, St .	746	450	325	123	43,6	125	54
129		Kirchenlamitz, St . . .	2149	1038	833	258	38,8	205	100
135		Marktleuthen, St	1794	815	705	208	39,3	110	46
136		Marktrechwitz, GKSt . .	8553	2063	1900	701	22,2	163	68
138	444	Nagel	770	681	555	191	72,1	126	54
145		Röslau	1404	586	472	142	33,6	114	55
147	443	Schirnding, M	861	426	304	107	35,3	122	57
150		Schönwald, St	1957	1129	924	331	47,2	205	97
152		Selb, GKSt	9302	1212	1096	297	11,8	116	52
158	442	Thiersheim, M	1025	591	465	180	45,4	126	49
159	442	Thierstein, M	716	561	462	208	64,5	99	53
161	444	Tröstau	1145	897	813	310	71,0	84	42
166		Weißensstadt, St	1841	805	621	207	33,7	184	99
169		Wunsiedel, St	4262	1256	1194	440	28,0	62	21
		Insgesamt	40811	14566	12270	4276	30,1	2296	1068
Dar. Verwaltungsgemeinschaft(en)									
443		Schirnding	1607	876	629	230	39,1	247	111
442		Thiersheim	2277	1626	1283	529	56,3	343	156
444		Tröstau	2321	1886	1574	569	67,8	312	144

¹⁾ Ohne Pendler mit unbestimmtem Ziel.²⁾ Siehe Vorbemerkungen.³⁾ Einschließlich erwerbstätige Schüler und Studierende.⁴⁾ Ohne erwerbstätige Schüler und Studierende.

Tabelle 1: Erwerbstätige am Wohnort sowie Tagesauspendler ¹⁾ in Bayern am 25. Mai 1987

Gde. Schl. Nr.	VGem. Schl. Nr.	Gebiet	Erwerbstätige am Wohnort ²⁾	Auspendler insgesamt	davon				
					Berufsauspendler ³⁾			Ausbildungsauspendler ⁴⁾	
					insgesamt	darunter weiblich	Anteil der Berufsauspendler an den Erwerbstätigen (Sp.1) in % ²⁾	insgesamt	darunter weiblich
			1	2	3	4	5	6	7

Regierungsbezirk Mittelfranken

Kreisfreie Städte

561	Ansbach	16672	2699	2376	707	14,3	323	137
562	Erlangen	44557	8591	7072	2292	15,9	1519	642
563	Fürth	45442	20625	18469	6618	40,6	2156	933
564	Nürnberg	217000	27403	21914	7859	10,1	5489	2384
565	Schwabach	15693	7618	6955	2343	44,3	663	285
	Insgesamt	339364	66936	56786	19819	16,7	10150	4381

Landkreise

571 Lkr. Ansbach

111	501	Adelshofen	499	394	248	95	49,7	146	75
113		Arberg, M	925	719	663	249	71,7	56	26
114		Aurach	1196	968	784	259	65,6	184	95
115		Bechhofen, M	2774	1303	1075	266	38,8	228	107
122	504	Bruckberg	437	311	211	76	48,3	100	48
125	502	Buch a.Wald	398	311	194	65	48,7	117	55
127		Burgoberbach	1320	1161	1018	393	77,1	143	70
128	507	Burk	499	389	287	88	57,5	102	51
130	537	Colmburg, M	745	488	400	153	53,7	88	36
132	507	Dentlein a.Forst, M	1165	831	726	261	62,3	105	48
134	502	Diebach	439	406	285	113	64,9	121	57
135		Dietenhofen, M	2175	1124	949	326	43,6	175	82
136		Dinkelsbühl, St	4485	1222	1079	298	24,1	143	71
137	502	Dombühl, M	518	438	313	109	60,4	125	61
139		Dürrwangen, M	1077	763	655	234	60,8	108	51
141	509	Ehingen	857	656	516	186	60,2	140	65
145		Feuchtwangen, St	5036	1262	1078	351	21,4	184	79
146	503	Flachlanden, M	1077	816	672	229	62,4	144	67
152	501	Gebstättel	716	614	501	179	70,0	113	57
154	509	Gerolfingen	457	389	286	103	62,6	103	51
155	501	Geslau	656	353	268	98	40,9	85	43
165		Heilsbronn, St	3501	2005	1648	530	47,1	357	183
166		Herrieden, St	3011	1786	1454	476	48,3	332	158
169	501	Insingen	433	339	206	79	47,6	133	65
170		Langfurth	972	666	501	156	51,5	165	82
171	537	Lehrberg, M	1161	874	752	274	64,8	122	62
174		Leutershausen, St	2403	1207	940	290	39,1	267	127
175		Lichtenau, M	1740	1143	946	359	54,4	197	110
177		Merkendorf, St	1006	761	588	222	58,4	173	69
178	538	Mitteleschenbach	658	615	519	177	78,9	96	46
179	508	Mönchsroth	531	431	330	108	62,1	101	52
180		Neuendettelsau	2782	848	731	160	26,3	117	38
181	501	Neusitz	681	692	514	217	75,5	178	84
183	503	Oberdachstetten	600	475	388	150	64,7	87	39
188	501	Ohrenbach	393	199	146	49	37,2	53	26
189	506	Ornbau, St	651	566	444	151	68,2	122	53
190		Petersaurach	2029	1640	1363	530	67,2	277	129
192	509	Röckingen	299	269	205	70	68,6	64	34
193		Rothenburg/Tauber, GKSt	5165	742	650	176	12,8	82	37
194	504	Rügland	531	425	272	111	51,2	153	72
196		Sachsen b.Ansbach	1418	1322	1070	390	75,5	252	123
198	502	Schillingsfürst, St	1082	526	443	143	40,9	83	22
199		Schnelldorf	1507	877	663	200	44,0	214	105
200		Schopfloch, M	1189	758	645	239	54,2	113	50
205	501	Steinsfeld	597	424	275	100	46,1	149	78
208	509	Unterschwaningen	373	335	228	83	61,1	107	52
214		Wassertrüdingen, St	2382	937	762	199	32,0	175	83
216	506	Weidenbach, M	751	489	386	122	51,4	103	55
217	504	Weihenzell	985	766	643	231	65,3	123	59
218	508	Weiltingen, M	579	449	328	108	56,6	121	52
222	502	Wettringen	426	410	268	91	62,9	142	69
223	507	Wieseth	622	389	288	86	46,3	101	56
224	508	Wilburgstetten	900	529	457	172	50,8	72	42
225	501	Windelsbach	427	380	254	84	59,5	126	59
226		Windsbach, St	2348	1292	1143	397	48,7	149	79
227	509	Wittelschhofen	561	396	335	122	59,7	61	34
228	502	Wörnitz	562	400	257	84	45,7	143	74
229	538	Wolfraams-Eschenbach, St	1022	694	563	225	55,1	131	73
		Insgesamt	73729	41974	33823	11492	45,9	8151	3326

¹⁾ Ohne Pendler mit unbestimmtem Ziel.²⁾ Siehe Vorbemerkungen.³⁾ Einschließlich erwerbstätige Schüler und Studierende.⁴⁾ Ohne erwerbstätige Schüler und Studierende.

Tabelle 1: Erwerbstätige am Wohnort sowie Tagesauspendler ¹⁾ in Bayern am 25. Mai 1987

Gde. Schl. Nr.	VGem. Schl. Nr.	Gebiet	Erwerbstätige am Wohnort ²⁾	Auspendler insgesamt	davon				
					Berufsauspendler ³⁾			Ausbildungsauspendler ⁴⁾	
					insgesamt	darunter weiblich	Anteil der Berufsauspendler an den Erwerbstätigen (Sp.1) in % ²⁾	insgesamt	darunter weiblich
			1	2	3	4	5	6	7
571 Noch Lkr. Ansbach									
		Dar. Verwaltungsgemeinschaft(en)							
		507 Dentlein a. Forst	2286	1609	1301	435	56,9	308	155
		503 Flachslanden	1677	1291	1060	379	63,2	231	106
		509 Hesselberg	2547	2045	1570	564	61,6	475	236
		Sitz: Ehingen							
		537 Lehrberg	1906	1362	1152	427	60,4	210	98
		501 Rothenburg/Tauber	4402	3395	2412	901	54,8	983	487
		502 Schillingsfürst	3425	2491	1760	605	51,4	731	338
		506 Triesdorf	1402	1055	830	273	59,2	225	108
		Sitz: Weidenbach, M.							
		504 Weißenzell	1953	1502	1126	418	57,7	376	179
		508 Wilburgstetten	2010	1409	1115	388	55,5	294	146
		538 Wolframs-Eschenbach	1680	1309	1082	402	64,4	227	119
572 Lkr. Erlangen-Höchststadt									
		111 Adelsdorf	2776	2078	1897	640	68,3	181	93
	512	Aurachtal	1063	939	805	316	75,7	134	60
		115 Baiersdorf, St.	2950	2697	2113	791	71,6	584	272
		119 Bubenreuth	1820	1861	1356	493	74,5	505	198
	514	Buckenhof	1239	1587	1082	399	87,3	505	223
		121 Eckental, M.	5594	4734	3902	1312	69,8	832	435
	510	Gremsdorf	436	459	322	114	73,9	137	63
	539	Großenseebach	939	1131	831	306	88,5	300	135
		130 Hemhofen	2063	1996	1611	599	78,1	385	200
		131 Heroldsberg, M.	3076	2559	2039	746	66,3	520	255
		132 Herzogenaurach, St.	9090	3520	3121	1085	34,3	399	178
	539	Heßdorf	1318	1297	1091	416	82,8	206	97
		135 Höchststadt/Aisch, St.	5111	2727	2454	816	48,0	273	113
		137 Kalchreuth	1172	998	807	293	68,9	191	97
	510	Lonnerstadt, M.	736	560	490	167	66,6	70	33
	514	Marloffstein	722	857	626	222	86,7	231	109
		142 Möhrndorf	1546	1544	1201	450	77,7	343	153
	510	Mühlhausen, M.	627	503	454	152	72,4	49	27
	512	Oberreichenbach	373	380	274	101	73,5	106	62
		149 Röttenbach	1836	1811	1442	528	78,5	369	169
	514	Spardorf	893	909	725	289	81,2	184	80
	514	Uttenreuth	2040	2417	1694	583	83,0	723	335
	510	Vestenbergsreuth, M.	537	367	261	99	48,6	106	43
	510	Wachenroth, M.	767	473	349	98	45,5	124	63
		164 Weisendorf, M.	2015	1766	1548	584	76,8	218	101
		Insgesamt	50739	40170	32495	11599	64,0	7675	3594
		Dar. Verwaltungsgemeinschaft(en)							
		512 Aurachtal	1436	1319	1079	417	75,1	240	122
		539 Heßdorf	2257	2428	1922	722	85,2	506	232
		510 Höchststadt a.d. Aisch	3103	2362	1876	630	60,5	486	229
		514 Uttenreuth	4894	5770	4127	1493	84,3	1643	747
573 Lkr. Fürth									
	516	Ammerndorf, M.	685	662	519	187	75,8	143	71
		114 Cadolzburg, M.	4140	2911	2465	888	59,5	446	217
	516	Großhabersdorf	1752	1298	1124	371	64,2	174	86
		120 Langenzenn, St.	4202	2699	2437	905	58,0	262	130
		122 Oberasbach	7458	6179	5798	2340	77,7	381	167
	540	Obermichelbach	967	998	739	287	76,4	259	128
	540	Puschendorf	750	695	509	174	67,9	186	94
		125 Roßtal, M.	3930	3313	2860	1046	72,8	453	211
	517	Seukendorf	1101	1129	876	346	79,6	253	123
		127 Stein, St.	6545	5390	4832	1945	73,8	558	261
	540	Tuchenbach	497	508	372	138	74,8	136	60
	517	Veitsbronn	2734	2373	2130	821	77,9	243	117
		133 Wilhermsdorf, M.	1975	1370	1231	444	62,3	139	61
		134 Zirndorf, St.	10348	7643	6449	2479	62,3	1194	548
		Insgesamt	47084	37168	32341	12371	68,7	4827	2274
		Dar. Verwaltungsgemeinschaft(en)							
		516 Großhabersdorf	2437	1960	1643	558	67,4	317	157
		540 Tuchenbach	2214	2201	1620	599	73,2	581	282
		517 Veitsbronn	3835	3502	3006	1167	78,4	496	240

¹⁾ Ohne Pandler mit unbestimmtem Ziel.

²⁾ Siehe Vorbemerkungen.

³⁾ Einschließlich erwerbstätige Schüler und Studierende.

⁴⁾ Ohne erwerbstätige Schüler und Studierende.

Tabelle 1: Erwerbstätige am Wohnort sowie Tagesauspendler ¹⁾ in Bayern am 25. Mai 1987

Gde. Schl. Nr.	VGem. Schl. Nr.	Gebiet	Erwerbstätige am Wohnort ²⁾	Auspendler insgesamt	davon				
					Berufsauspendler ³⁾			Ausbildungsauspendler ⁴⁾	
					insgesamt	darunter weiblich	Anteil der Berufsauspendler an den Erwerbstätigen (Sp.1) in % ²⁾	insgesamt	darunter weiblich
			1	2	3	4	5	6	7
575 Lkr. Neustadt a.d. Aisch-Bad Windsheim									
112		Bad Windsheim, St . . .	4989	1352	1259	438	25,2	93	34
113	521	Baudenbach, M	457	417	284	100	62,1	133	67
115	524	Burgbernheim, St	1187	760	564	224	47,5	196	93
116		Burghaslach, M	932	478	374	111	40,1	104	51
117	522	Dachsbach, M	622	542	415	143	66,7	127	58
118	521	Diespeck	1468	1018	876	293	59,7	142	61
119		Dietersheim	863	604	445	175	51,6	159	75
121	520	Emskirchen, M	2356	1578	1342	441	57,0	236	121
122	519	Ergersheim	555	342	211	77	38,0	131	69
124	524	Gallmersgarten	358	285	177	68	49,4	108	67
125	522	Gerhardshofen	694	652	484	178	69,7	168	92
127	519	Gollhofen	345	287	176	70	51,0	111	51
128	521	Gutenstetten	552	491	344	129	62,3	147	67
129	520	Hagenbüchach	429	419	333	131	77,6	86	39
130	519	Hemmersheim	335	160	112	42	33,4	48	20
133	524	Illesheim	391	288	189	69	48,3	99	46
134	519	Ippesheim, M	558	413	264	97	47,3	149	66
135		Ipsheim, M	855	601	476	169	55,7	125	73
138	518	Langenfeld	381	382	275	103	72,2	107	56
143	524	Marktbergel, M	660	441	312	109	47,3	129	57
144	518	Markt Bibart, M	883	638	488	206	55,3	150	71
145		Markt Erlbach, M	2031	1340	1142	383	56,2	198	113
146	519	Markt Nordheim, M . . .	529	388	225	69	42,5	163	75
147	518	Markt Taschendorf, M . .	446	413	297	97	66,6	116	50
150	521	Münchsteinach	658	598	429	163	65,2	169	78
152	525	Neuhof a.d.Zenn, M . . .	877	575	510	170	58,2	65	36
153		Neustadt a.d.Aisch, St . .	4955	1900	1773	573	35,8	127	45
155	519	Oberickelsheim	335	232	134	53	40,0	98	39
156		Obernzenz, M	1205	756	622	202	51,6	134	64
157	518	Oberscheinfeld, M	531	483	308	115	58,0	175	98
161	518	Scheinfeld, St	1820	700	662	156	36,4	38	12
163	519	Simmershofen	485	358	209	69	43,1	149	65
165	518	Sugenheim, M	1122	667	492	162	43,9	175	94
166	525	Trautskirchen	584	522	379	136	64,9	143	73
167	522	Uehlfeld, M	1024	651	563	191	55,0	88	47
168	519	Uffenheim, St	2436	788	714	203	29,3	74	34
179	519	Weigenheim	456	406	255	85	55,9	151	67
181	520	Wilhelmsdorf	545	444	311	114	57,1	133	55
		Insgesamt	39909	23369	18425	6314	46,2	4944	2379
Dar. Verwaltungsgemeinschaft(en)									
524		Burgbernheim	2596	1774	1242	470	47,8	532	263
521		Diespeck	3135	2524	1933	685	61,7	591	273
520		Emskirchen	3330	2441	1986	686	59,6	455	215
525		Neuhof a.d.Zenn	1461	1097	889	306	60,8	208	109
518		Scheinfeld	5183	3283	2522	839	48,7	761	381
522		Uehlfeld	2340	1845	1462	512	62,5	383	197
519		Uffenheim	6034	3374	2300	765	38,1	1074	486
574 Lkr. Nürnberger Land									
111	528	Alfeld	504	429	349	115	69,2	80	39
112		Altdorf b.Nürnberg, St . .	5784	3277	2852	909	49,3	425	193
117		Burgthann	4360	3726	3176	1148	72,8	550	259
120	529	Engelthal	508	417	335	112	65,9	82	36
123		Feucht, M	5767	4602	3955	1496	68,6	647	298
128	528	Happurg	1560	1229	1079	397	69,2	150	77
129	527	Hartenstein	645	382	280	115	43,4	102	49
131	529	Henfenfeld	830	799	680	250	81,9	119	55
132		Hersbruck, St	5430	2602	2429	708	44,7	173	68
135		Kirchensittenbach	1025	833	679	245	66,2	154	81
138		Lauf a.d.Pegnitz, St . . .	10826	5641	5055	1713	46,7	586	259
139		Leinburg	2745	2343	2009	725	73,2	334	147
140		Neuhaus a.d.Pegnitz, M . .	1312	922	764	232	58,2	158	74
141		Neunkirchen a.Sand	2123	1954	1616	639	76,1	338	166
145	529	Offenhausen	675	527	441	153	65,3	36	33
146	526	Ottensoos	804	714	604	210	75,1	110	47
147		Pommelsbrunn	2179	1670	1465	514	67,2	205	100
150	526	Reichenschwand	1028	935	779	285	75,8	156	71
152		Röthenbach/Pegnitz, St . .	5830	3446	3057	1303	52,4	389	189
154		Rückersdorf	1814	1746	1339	483	73,8	407	186
155		Schnaittach, M	3413	2448	2123	755	62,2	325	148
156		Schwaig b.Nürnberg . . .	3905	3361	2695	1075	69,0	666	305
157		Schwarzenbruck	3817	2615	2033	738	53,3	582	276

¹⁾ Ohne Pendler mit unbestimmtem Ziel.²⁾ Siehe Vorbemerkungen.³⁾ Einschließlich erwerbstätige Schüler und Studierende.⁴⁾ Ohne erwerbstätige Schüler und Studierende.

Tabelle 1: Erwerbstätige am Wohnort sowie Tagesauspendler ¹⁾ in Bayern am 25. Mai 1987

Gde. Schl. Nr.	VGem. Schl. Nr.	Gebiet	Erwerbstätige am Wohnort ²⁾	Auspendler insgesamt	davon				
					Berufsauspendler ³⁾			Ausbildungsauspendler ⁴⁾	
					insgesamt	darunter weiblich	Anteil der Berufsauspendler an den Erwerbstätigen (Sp.1) in % ²⁾	insgesamt	darunter weiblich
			1	2	3	4	5	6	7
574 Noch Lkr. Nürnberger Land									
158		Simmelsdorf	1430	1103	871	292	60,9	232	107
160	527	Velden, St.	804	660	555	192	69,0	105	41
161	527	Vorra	743	616	511	186	68,8	105	49
164		Winkelhaid	1698	1605	1345	533	79,2	260	129
		Insgesamt	71559	50602	43076	15523	60,2	7526	3482
Dar. Verwaltungsgemeinschaft(en)									
528		Happurg	2064	1658	1428	512	69,2	230	116
529		Henfenfeld	2013	1743	1456	515	72,3	287	124
526		Reichenschwand	1832	1649	1383	495	75,5	266	118
527		Velden	2192	1658	1346	493	61,4	312	139
576 Lkr. Roth									
111		Abenberg, St.	2235	1530	1365	482	61,1	165	66
113		Allersberg, M.	3211	2153	1864	609	58,1	289	136
117		Büchenbach	2124	1829	1557	613	73,3	272	118
121		Georgensgmünd	2421	1608	1368	479	56,5	240	109
122		Greding, St.	2802	1443	1133	257	40,4	310	140
126		Heideck, St.	1959	1308	1096	370	55,9	212	109
127		Hilpoltstein, St.	4528	2094	1981	631	43,8	113	45
128	530	Kammerstein	1062	924	739	282	69,6	185	80
137		Rednitzhembach	2696	2487	2104	802	78,0	383	176
141		Rötenbach	1125	872	710	228	63,1	162	85
142	530	Rohr	1447	1174	978	372	67,6	196	86
143		Roth, St.	9610	4051	3741	1314	38,9	310	132
132		Schwanstetten, M.	3025	2823	2332	862	77,1	491	226
147		Spalt, St.	2328	1384	1237	390	53,1	147	76
148		Thalmassing, M.	2321	1247	1067	333	46,0	180	89
151		Wendelstein, M.	6959	5701	4720	1764	67,8	981	463
		Insgesamt	49853	32628	27992	9788	56,1	4636	2136
Dar. Verwaltungsgemeinschaft(en)									
530		Schwabachtal	2509	2098	1717	654	68,4	381	166
		Sitz: Schwabach							
577 Lkr. Weißenburg-Gunzenhausen									
111	532	Absberg, M.	514	340	283	102	55,1	57	27
113	533	Allesheim	450	350	268	92	59,6	82	43
115	535	Bergen	486	405	308	104	63,4	97	50
120	535	Burgsalach	494	425	321	110	65,0	104	52
122	533	Dittenheim	749	540	406	128	54,2	134	76
125	534	Ellingen, St.	1575	1141	985	358	62,5	156	76
127	534	Ettenstatt	413	340	257	90	62,2	83	35
133	536	Gnotzheim, M.	348	314	240	81	69,0	74	44
136		Gunzenhausen, St.	6661	1711	1506	402	22,6	205	78
138	532	Haundorf	862	707	601	210	69,7	106	57
140	536	Heidenheim, M.	1129	612	477	179	42,2	135	59
141	534	Höttingen	556	483	376	143	67,6	107	67
148		Langenaltheim	1033	757	582	214	56,3	175	92
149	533	Markt Berolzheim, M.	596	497	398	157	66,8	99	40
150	533	Meinheim	358	304	214	69	59,8	90	37
114	532	Muhr a.See	655	624	499	169	76,2	125	67
151	535	Nennslingen, M.	646	435	344	123	53,3	91	45
158		Pappenheim, St.	1920	1046	741	248	38,6	305	146
159	532	Pföfeld	581	368	287	101	49,4	81	42
161		Pleinfeld, M.	2936	2158	1869	662	63,7	289	144
162		Polsingen	926	469	372	113	40,2	97	35
163	535	Raitenbuch	485	447	340	99	70,1	107	40
168		Solnhofen	729	507	388	140	53,2	119	53
172	532	Theilenhofen	518	305	246	93	47,5	59	31
173		Treuchtlingen, St.	5377	2636	2393	808	44,5	243	114
177		Weißenburg i.Bay., GKSt	7944	1964	1730	412	21,8	234	109
179	536	Westheim	554	440	298	112	53,8	142	76
		Insgesamt	39495	20325	16729	5519	42,4	3586	1735
Dar. Verwaltungsgemeinschaft(en)									
533		Altmühltal	2153	1691	1286	446	59,7	405	196
		Sitz: Meinheim							
534		Ellingen	2544	1964	1618	591	63,6	346	178
532		Gunzenhausen	3130	2344	1916	675	61,2	428	224
536		Hahnenkamm	2031	1366	1015	372	50,0	351	179
		Sitz: Heidenheim, M.							
535		Nennslingen	2111	1712	1313	436	62,2	399	187

¹⁾ Ohne Pendler mit unbestimmtem Ziel.²⁾ Siehe Vorbemerkungen.³⁾ Einschließlich erwerbstätige Schüler und Studierende.⁴⁾ Ohne erwerbstätige Schüler und Studierende.

Tabelle 1: Erwerbstätige am Wohnort sowie Tagesauspendler ¹⁾ in Bayern am 25. Mai 1987

Gde. Schl. Nr.	VGem. Schl. Nr.	Gebiet	Erwerbstätige am Wohnort ²⁾	Auspendler insgesamt	davon				
					Berufsauspendler ³⁾			Ausbildungsauspendler ⁴⁾	
					insgesamt	darunter weiblich	Anteil der Berufsauspendler an den Erwerbstätigen (Sp.1) in % ²⁾	insgesamt	darunter weiblich
			1	2	3	4	5	6	7

Regierungsbezirk Unterfranken

Kreisfreie Städte

661	Aschaffenburg	27398	8670	7999	2700	29,2	671	220
662	Schweinfurt	21119	2713	2425	956	11,5	288	129
663	Würzburg	49355	5200	4934	1627	10,0	266	82
	Insgesamt	97872	16583	15358	5283	15,7	1225	431

Landkreise

671 Lkr. Aschaffenburg

111	Alzenau i.UFr, St . . .	7418	4133	3804	1164	51,3	329	136
112	Bessenbach	2305	1870	1564	571	67,9	306	133
113	604 Blankenbach	602	647	483	173	80,2	164	75
160	603 Dammbach	786	770	624	177	79,4	146	60
119	604 Geiselbach	771	719	582	188	75,5	137	65
120	601 Glattbach	1503	1451	1275	449	84,8	176	92
121	Goldbach	4260	3319	2815	957	66,1	504	235
122	Großostheim, M	6715	4331	3682	1059	54,8	649	307
124	Haibach	3649	3098	2635	887	72,2	463	225
126	602 Heigenbrücken	990	822	726	208	73,3	96	50
127	603 Heimbuchenthal	957	763	671	212	70,1	92	50
128	602 Heinrichsthal	442	415	328	90	74,2	87	55
130	Hösbach, M	5679	4334	4038	1377	71,1	296	127
133	601 Johannesberg	1617	1514	1235	407	76,4	279	131
134	Kahl a.Main	3298	2685	2234	746	67,7	451	207
114	Karlstein a.Main	3254	2563	2183	716	67,1	380	182
135	604 Kleinkahl	713	650	524	166	73,5	126	69
136	Kleinostheim	3401	2812	2370	826	69,7	442	207
138	604 Krombach	830	839	607	194	73,1	232	110
139	Laufach	2232	1542	1315	489	58,9	227	105
140	Mainaschaff	3296	2552	2208	782	67,0	344	170
141	603 Mespelbrunn	982	814	656	195	66,8	158	79
143	Mömbris, M	5290	3846	3354	921	63,4	492	246
148	605 Rothenbuch	640	609	485	157	75,8	124	50
150	Sailauf	1459	1343	1127	382	77,2	216	100
152	604 Schöllkrippen, M	1445	902	732	213	50,7	170	91
153	604 Sommerkahl	458	447	356	116	77,7	91	57
155	Stockstadt a.Main	3152	1920	1569	593	49,8	351	156
156	605 Waldaschaff	1744	1108	955	345	54,8	153	74
157	Weibersbrunn	904	689	588	179	65,0	101	55
159	604 Westerngrund	676	684	506	144	74,9	178	82
162	604 Wiesen	500	391	271	66	54,2	120	60
	Insgesamt	71968	54582	46502	15149	64,6	8080	3841

Dar. Verwaltungsgemeinschaft(en)

602	Heigenbrücken	1432	1237	1054	298	73,6	183	105
603	Mespelbrunn	2725	2347	1951	584	71,6	396	189
	Sitz: Heimbuchenthal							
601	Rauenthal	3120	2965	2510	856	80,4	455	223
	Sitz: Glattbach							
604	Schöllkrippen	5995	5279	4061	1260	67,7	1218	609
605	Waldaschaff	2384	1717	1440	502	60,4	277	124

672 Lkr. Bad Kissingen

111	608 Aura a.d.Saale	313	318	243	71	77,6	75	35
112	Bad Bocklet, M	1634	1247	1043	340	63,8	204	106
113	Bad Brückenau, St	2389	652	575	162	24,1	77	33
114	Bad Kissingen, GKSt	8088	1717	1503	331	18,6	214	76
117	Burkardroth, M	3314	2600	2334	769	70,4	266	112
121	607 Elfershausen, M	1280	926	777	268	60,7	149	70
122	608 Euerdorf, M	684	525	410	141	59,9	115	58
124	607 Fuchsstadt	668	595	472	146	70,7	123	64
126	606 Geroda, M	403	393	276	89	68,5	117	52
127	Hammelburg, St	5141	1747	1580	510	30,7	167	66
131	609 Maßbach, M	1973	1605	1372	432	69,5	233	130
134	Motten	708	549	409	139	57,8	140	82
135	Münnerstadt, St	3280	1769	1533	439	46,7	236	120
136	Nüdlingen	1625	1343	1157	464	71,2	186	84
138	606 Oberleichtersbach	780	721	553	184	70,9	168	81

¹⁾ Ohne Pendler mit unbestimmtem Ziel.²⁾ Siehe Vorbemerkungen.³⁾ Einschließlich erwerbstätige Schüler und Studierende.⁴⁾ Ohne erwerbstätige Schüler und Studierende.

Tabelle 1: Erwerbstätige am Wohnort sowie Tagesauspendler ¹⁾ in Bayern am 25. Mai 1987

Gde. Schl. Nr.	VGem. Schl. Nr.	Gebiet	Erwerbstätige am Wohnort ²⁾	Auspendler insgesamt	davon				
					Berufsauspendler ³⁾			Ausbildungsauspendler ⁴⁾	
					insgesamt	darunter weiblich	Anteil der Berufsauspendler an den Erwerbstätigen (Sp.1) in % ²⁾	insgesamt	darunter weiblich
			1	2	3	4	5	6	7
672 Noch Lkr. Bad Kissingen									
139		Oberthulba, M	1861	1336	1124	390	60,4	212	109
140		Oerlenbach	2150	1653	1422	478	66,1	231	103
142	608	Ramsthal	516	468	387	124	75,0	81	44
143	609	Rannungen	499	544	390	118	78,2	154	80
145	606	Riedenbergr	460	494	350	110	76,1	144	65
149	606	Schondra, M	695	528	474	165	68,2	54	32
155	608	Sulzthal, M	413	387	288	90	69,7	99	48
157	609	Thundorf i.UFr	467	407	311	102	66,6	96	43
161		Wartmannsroth	1055	842	632	198	59,9	210	101
163		Wildflecken, M	1245	500	357	163	28,7	143	66
166		Zeitlofs, M	936	627	472	172	50,4	155	77
		Insgesamt	42577	24493	20444	6595	48,0	4049	1937
Dar. Verwaltungsgemeinschaft(en)									
606		Bad Brückenau	2338	2136	1653	548	70,7	483	230
607		Elfershausen	1948	1521	1249	414	64,1	272	134
608		Euerdorf	1926	1698	1328	426	69,0	370	185
609		Maßbach	2939	2556	2073	652	70,5	483	253
674 Lkr. Haßberge									
111	612	Aidhausen	825	758	582	175	70,5	176	84
118	610	Breitbrunn	444	471	343	123	77,3	128	54
120	612	Bundorf	464	442	319	86	68,8	123	56
121	612	Burgpreppach, M	695	586	475	143	68,3	111	54
129	610	Ebelsbach	1588	1372	1153	352	72,6	219	103
130	611	Ebern, St	3210	788	701	241	21,8	87	37
133		Eltmann, St	2261	1191	1055	390	46,7	136	60
139	613	Gädheim	487	535	413	142	84,8	122	65
147		Haßfurt, St	4826	2148	2032	442	42,1	116	44
149	612	Hofheim i.UFr, St	2187	1122	951	271	43,5	171	85
160	610	Kirchlauter	561	533	428	130	76,3	105	51
163		Knetzgau	2438	1799	1610	477	66,0	189	96
164		Königsberg i.Bay., St	1650	963	720	210	43,6	243	102
171		Maroldsweisach, M	2057	1168	981	239	47,7	187	92
159		Oberaurach	1764	1366	1085	398	61,5	281	142
184	611	Pfarrweisach	753	694	534	187	70,9	160	77
187		Rauhenebrach	1416	977	903	278	63,8	74	41
190	611	Rentweinsdorf, M	610	601	460	161	75,4	141	72
153	612	Riedbach	761	783	593	161	77,9	190	95
195		Sand a.Main	1183	1070	862	246	72,9	208	96
201	610	Stettfeld	465	442	352	116	75,7	90	37
180	613	Theres	1084	941	831	271	76,7	110	51
210	611	Untermerzbach	767	640	483	153	63,0	157	71
219	613	Wonfurt	737	756	558	188	75,7	198	103
221		Zeil a.Main, St	2458	1406	1155	351	47,0	251	110
		Insgesamt	35691	23552	19579	5931	54,9	3973	1878
Dar. Verwaltungsgemeinschaft(en)									
610		Ebelsbach	3058	2818	2276	721	74,4	542	245
611		Ebern	5340	2723	2178	742	40,8	545	257
612		Hofheim i.UFr.	4932	3691	2920	836	59,2	771	374
613		Theres	2308	2232	1802	601	78,1	430	219
675 Lkr. Kitzingen									
111	614	Abtswind, M	305	238	145	44	47,5	93	48
112	617	Albertshofen	849	678	546	196	64,3	132	73
113	617	Biebelried	467	392	263	102	56,3	129	51
114	617	Buchbrunn	371	354	294	110	79,2	60	29
116	614	Castell	350	298	189	61	54,0	109	58
117		Dettelbach, St	2744	1852	1522	506	55,5	330	139
127		Geiselwind, M	958	538	436	147	45,5	102	53
131	615	Großlangheim, M	597	517	425	142	71,2	92	45
139	616	Iphofen, St	1789	1036	754	289	42,1	282	139
141		Kitzingen, GKSt	8325	2310	1946	564	23,4	364	161
142	615	Kleinlangheim, M	680	568	468	152	68,8	100	41
144		Mainbernheim, St	1007	940	725	266	72,0	215	96
146	617	Mainstockheim	721	776	581	204	80,6	195	101
147	618	Marktbreit, St	1672	1041	890	301	53,2	151	70
148	616	Markt Einersheim, M	476	381	280	100	58,8	101	51
149	618	Marktsteft, St	751	631	481	183	64,0	150	70
150	618	Martinsheim	465	329	242	78	52,0	87	42
155	619	Nordheim a.Main	486	325	166	57	34,2	159	72
156	618	Obernbreit, M	633	690	480	171	75,8	210	119

¹⁾ Ohne Pendler mit unbestimmtem Ziel.²⁾ Siehe Vorbemerkungen.³⁾ Einschließlich erwerbstätige Schüler und Studierende.⁴⁾ Ohne erwerbstätige Schüler und Studierende.

Tabelle 1: Erwerbstätige am Wohnort sowie Tagesauspendler ¹⁾ in Bayern am 25. Mai 1987

Gde. Schl. Nr.	VGem. Schl. Nr.	Gebiet	Erwerbstätige am Wohnort ²⁾	Auspendler insgesamt	davon				
					Berufsauspendler ³⁾			Ausbildungsauspendler ⁴⁾	
					insgesamt	darunter weiblich	Anteil der Berufsauspendler an den Erwerbstätigen (Sp.1) in % ³⁾	insgesamt	darunter weiblich
			1	2	3	4	5	6	7
675 Noch Lkr. Kitzingen									
158		Prichsenstadt, St . . .	1234	795	675	204	54,7	120	68
161	616	Rödelsee	641	568	447	173	69,7	121	52
162	614	Rüdenhausen, M	318	258	184	66	57,9	74	37
165		Schwarzach a.Main, M .	1570	948	816	249	52,0	132	60
166	618	Segnitz	403	428	311	115	77,2	117	57
167	618	Seinsheim, M	436	437	274	87	62,8	163	76
169	619	Sommerach	538	431	314	115	58,4	117	71
170	617	Sulzfeld a.Main	560	530	380	152	67,9	150	67
174	619	Volkach, St	3730	1735	1466	509	39,3	269	111
177	615	Wiesenbronn	370	346	232	80	62,7	114	65
178	614	Wiesentheid, M	1610	841	732	241	45,5	109	53
179	616	Willanzheim, M	626	469	408	142	65,2	61	32
		Insgesamt	35682	21680	17072	5806	47,8	4608	2207
Dar. Verwaltungsgemeinschaft(en)									
615		Großlangheim	1647	1431	1125	374	68,3	306	151
616		Iphofen	3532	2454	1889	704	53,5	565	274
617		Kitzingen	2968	2730	2064	764	69,5	666	321
618		Marktbreit	4360	3556	2678	935	61,4	878	434
619		Volkach	4754	2491	1946	681	40,9	545	254
614		Wiesentheid	2583	1635	1250	412	48,4	385	196
677 Lkr. Main-Spessart									
114		Arnstein, St	3521	2319	2026	618	57,5	293	137
116	622	Aura i.Sinngrund	500	385	300	99	60,0	85	46
119	621	Birkenfeld	896	773	593	191	66,2	180	92
120	621	Bischbrunn	848	746	695	230	82,0	51	28
122	622	Burgsinn, M	1102	727	613	148	55,6	114	56
125	621	Erlenbach/Marktheiden.	1011	1007	843	289	83,4	164	92
126	621	Esselbach	818	790	606	205	74,1	184	94
127		Eußenheim	1408	1250	1096	334	77,8	154	82
128	622	Fellen	387	347	230	70	59,4	117	66
129		Frammersbach, M	2313	1453	1242	364	53,7	211	95
131		Gemünden a.Main, St . .	3996	2232	2065	537	51,7	167	74
132	623	Göessenheim	498	436	335	94	67,3	101	58
133	623	Gräfendorf	614	509	397	111	64,7	112	55
135	621	Hafenlohr	804	686	546	192	67,9	140	76
137	620	Hasloch	687	649	466	179	67,8	183	89
142	625	Himmelstadt	704	779	583	198	82,8	196	94
146	621	Karbach, M	617	608	500	188	81,0	108	70
148		Karlstadt, St	6321	2818	2510	781	39,7	308	147
149	623	Karsbach	654	683	501	163	76,6	182	98
151	620	Kreuzwertheim, M	1656	1128	914	317	55,2	214	98
155		Lohr a.Main, St	6861	1213	1019	341	14,9	194	92
157		Marktheidenfeld, St . . .	4219	1562	1340	370	31,8	222	111
159	622	Mittelsinn	386	335	237	77	61,4	98	50
164	624	Neuendorf	393	424	311	104	79,1	113	55
165	656	Neuhütten	498	501	379	114	76,1	122	55
166	624	Neustadt a.Main	570	548	415	141	72,8	133	68
169	622	Obersinn, M	502	453	341	107	67,9	112	53
170	656	Partenstein	1238	1009	852	262	68,8	157	79
172	624	Rechtenbach	519	525	427	143	82,3	98	42
175	625	Retzstadt	651	652	518	160	79,6	134	57
177		Rieneck, St	865	759	624	196	72,1	135	74
178	621	Roden	394	386	283	92	71,8	103	47
181	621	Rothenfels, St	453	418	313	86	69,1	105	53
182	620	Schollbrunn	372	398	267	90	71,8	131	63
186	624	Steinfeld	989	862	664	235	67,1	198	109
189	625	Thüngen, M	621	420	362	123	58,3	58	30
154		Triefenstein, M	1591	1168	923	345	58,0	245	119
193	621	Urspringen	596	507	439	158	73,7	68	34
200	656	Wiesthal	624	510	446	125	71,5	64	32
203	625	Zellingen, M	2344	1998	1671	529	71,3	327	169
		Insgesamt	54041	34973	28892	9106	53,5	6081	3039
Dar. Verwaltungsgemeinschaft(en)									
622		Burgsinn	2877	2247	1721	501	59,8	526	271
623		Gemünden a.Main	1766	1628	1233	368	69,8	395	211
620		Kreuzwertheim	2715	2175	1647	586	60,7	528	250
624		Lohr a.Main	2471	2359	1817	623	73,5	542	274
621		Marktheidenfeld	6437	5921	4818	1631	74,8	1103	586
656		Partenstein	2360	2020	1677	501	71,1	343	166
625		Zellingen	4320	3849	3134	1010	72,5	715	350

¹⁾ Ohne Pendler mit unbestimmtem Ziel.

²⁾ Siehe Vorbemerkungen.

³⁾ Einschließlich erwerbstätige Schüler und Studierende.

⁴⁾ Ohne erwerbstätige Schüler und Studierende.

Tabelle 1: Erwerbstätige am Wohnort sowie Tagesauspendler ¹⁾ in Bayern am 25. Mai 1987

Gde. Schl. Nr.	VGem. Schl. Nr.	Gebiet	Erwerbstätige am Wohnort ²⁾	Auspendler insgesamt	davon				
					Berufsauspendler ³⁾			Ausbildungsauspendler ⁴⁾	
					insgesamt	darunter weiblich	Anteil der Berufsauspendler an den Erwerbstätigen (Sp.1) in % ²⁾	insgesamt	darunter weiblich
			1	2	3	4	5	6	7
676 Lkr. Miltenberg									
111	632	Altenbuch	556	506	388	137	69,8	118	59
112		Amorbach, St.	1823	785	739	279	40,5	46	8
116	626	Bürgstadt, M.	1765	1295	1093	394	61,9	202	98
117		Collenberg	1147	673	504	134	43,9	169	88
118	632	Dorfprozelten	837	585	483	176	57,7	102	56
119	626	Eichenbühl	1281	1050	891	323	69,6	159	85
121		Elsenfeld, M.	3384	2583	2442	813	72,2	141	51
122		Erlenbach a.Main, St. .	3776	2007	1718	583	45,5	289	152
123		Eschau, M.	1785	1347	1158	336	64,9	189	87
124		Faulbach	1270	940	870	286	68,5	70	30
125		Großheubach, M.	2135	1618	1403	398	65,7	215	111
126		Großwallstadt	1684	1208	1009	278	59,9	199	87
128	630	Hausen	745	749	586	177	78,7	163	76
131		Kirchzell, M.	1131	795	678	201	59,9	117	54
132	627	Kleinheubach, M. . . .	1252	760	618	227	49,4	142	62
133	630	Kleinwallstadt, M. . .	2218	1610	1384	457	62,4	226	106
134		Klingenberg a.Main, St	2806	1728	1413	485	50,4	315	148
135	627	Laudenbach	524	517	411	133	78,4	106	53
136		Leidersbach	2139	1357	1194	293	55,8	163	79
139		Miltenberg, St.	3829	1694	1510	478	39,4	184	92
140		Mömlingen	2131	1620	1409	406	66,1	211	105
141	631	Mönchberg, M.	1048	814	690	186	65,8	124	64
143	626	Neunkirchen	605	630	452	143	74,7	178	83
144		Niedernberg	1672	1248	1017	338	60,8	231	111
145		Obernburg a.Main, St. .	3441	2431	2106	673	61,2	325	140
151	631	Röllbach	580	528	419	147	72,2	109	59
153	627	Rüdenau	392	359	289	100	73,7	70	29
156		Schneeberg, M.	874	720	569	144	65,1	151	69
158	632	Stadtprozelten, St. . .	732	779	582	204	79,5	197	102
160		Sulzbach a.Main, M. . .	2838	2262	1979	651	69,7	283	136
165		Weilbach, M.	906	717	595	225	65,7	122	53
169		Wörth a.Main, St. . . .	1799	1416	1217	350	67,6	199	99
		Insgesamt	53105	37331	31816	10155	59,9	5515	2632
Dar. Verwaltungsgemeinschaft(en)									
626		Erfstal	3651	2975	2436	860	66,7	539	266
		Sitz: Bürgstadt, M. . .							
627		Kleinheubach	2168	1636	1318	460	60,8	318	144
630		Kleinwallstadt	2963	2359	1970	634	66,5	389	182
631		Mönchberg	1628	1342	1109	333	68,1	233	123
632		Stadtprozelten	2125	1870	1453	517	68,4	417	217
673 Lkr. Rhön-Grabfeld									
113	634	Aubstadt	330	269	234	81	70,9	35	23
141		Bad Königshofen/G., St	2292	825	763	219	33,3	62	31
114		Bad Neustadt/Saale, St	5595	1123	950	262	17,0	173	85
116		Bastheim	916	713	562	200	61,4	151	77
117		Bischofsheim/Rhön, St	2050	1360	1152	338	56,2	208	112
186	635	Burglauer	613	609	510	174	83,2	99	46
123	637	Fladungen, St.	970	527	433	131	44,6	94	46
126	634	Großbardorf	398	355	277	93	69,6	78	33
127	640	Großleibstadt	509	513	380	118	74,7	133	71
129	637	Hausen	342	290	192	55	56,1	98	40
130	633	Hendungen	434	374	307	85	70,7	67	33
131	634	Herbstadt	298	245	174	55	58,4	71	39
133	638	Heustreu	516	521	413	146	80,0	108	57
134	634	Höchheim	538	501	330	100	61,3	171	75
135	635	Hohenroth	1219	1064	924	362	75,8	140	62
136	638	Hollstadt	656	584	474	162	72,3	110	63
142	633	Mellrichstadt, St. . .	2784	773	656	232	23,6	117	53
146	635	Niederlauer	585	673	500	172	85,5	173	81
147	637	Nordheim v.d.Rhön . .	511	384	348	128	68,1	36	24
149		Oberelsbach, M.	1263	939	838	275	66,3	101	43
151	633	Oberstreu	665	650	526	194	79,1	124	69
153	639	Ostheim v.d.Rhön, St .	1496	881	696	234	46,5	185	91
156	635	Rödelmaier	357	372	288	104	80,7	84	42
160	640	Saal a.d.Saale, M. . .	708	613	463	161	65,4	150	76
161	635	Salz	753	715	529	218	70,3	186	91
162		Sandberg	1166	918	827	257	70,9	91	52
163	635	Schönau a.d.Brend . .	600	547	438	138	73,0	109	48
167	639	Sondheim v.d.Rhön . .	509	379	254	87	49,9	125	62
170	633	Stockheim	452	453	306	115	67,7	147	70
171	635	Strahlungen	390	455	323	118	82,8	132	72
172	634	Sulzdorf/Lederhecke .	481	383	214	56	44,5	169	79

¹⁾ Ohne Pendler mit unbestimmtem Ziel.²⁾ Siehe Vorbemerkungen.³⁾ Einschließlich erwerbstätige Schüler und Studierende.⁴⁾ Ohne erwerbstätige Schüler und Studierende.

Tabelle 1: Erwerbstätige am Wohnort sowie Tagesauspendler ¹⁾ in Bayern am 25. Mai 1987

Gde. Schl. Nr.	VGem. Schl. Nr.	Gebiet	Erwerbstätige am Wohnort ²⁾	Auspendler insgesamt	davon				
					Berufsauspendler ³⁾			Ausbildungsauspendler ⁴⁾	
					insgesamt	darunter weiblich	Anteil der Berufsauspendler an den Erwerbstätigen (Sp.1) in % ²⁾	insgesamt	darunter weiblich
			1	2	3	4	5	6	7
673		Noch Lkr. Rhön-Grabfeld							
173	634	Sulzfeld	719	646	504	153	70,1	142	60
174	634	Trappstadt, M	409	425	298	89	72,9	127	65
175	638	Unsleben	397	298	230	87	57,9	68	32
182	639	Willmars	264	317	183	62	69,3	134	62
183	638	Wollbach	545	515	419	156	76,9	96	46
184	640	Wülfershausen/Saale	673	650	480	154	71,3	170	83
		Insgesamt	33403	21859	17395	5771	52,1	4464	2194
		Dar. Verwaltungsgemeinschaft(en)							
	634	Bad Königshofen/Grabf.	3173	2824	2031	627	64,0	793	374
	635	Bad Neustadt a.d.Saale	4517	4435	3512	1286	77,8	923	442
	637	Fladungen	1823	1201	973	314	53,4	228	110
	638	Heustreu	2114	1918	1536	551	72,7	382	198
	633	Mellrichstadt	4335	2250	1795	626	41,4	455	225
	639	Ostheim v.d.Rhön	2269	1577	1133	383	49,9	444	215
	640	Saal a.d.Saale	1890	1776	1323	433	70,0	453	230
678		Lkr. Schweinfurt							
115		Bergtheimfeld	2210	1997	1729	603	78,2	268	126
122	642	Dingolshausen	480	534	350	123	72,9	184	97
123		Dittelbrunn	3197	3371	2708	887	84,7	663	312
124	642	Donnersdorf	734	645	496	152	67,6	149	75
128		Euerbach	1168	1153	933	304	79,9	220	106
130	642	Frankenwinheim	381	372	234	80	61,4	138	65
132		Geldersheim	1112	1008	867	309	78,0	141	75
134	642	Gerolzhofen, St	2666	1395	1176	345	44,1	219	109
135		Gochsheim	2803	2439	2054	701	73,3	385	176
136		Grafenrheinfeld	1410	1320	1091	378	77,4	229	95
138		Grettstadt	1614	1569	1198	376	74,2	371	180
150		Kolitzheim	2392	1870	1638	510	68,5	232	114
153	642	Lülsfeld	311	320	211	63	67,8	109	53
157	642	Michelau i.Steigerwald	471	474	352	106	74,7	122	59
160		Niederwerrn	2741	2752	2200	753	80,3	552	244
164	642	Oberschwarzach, M	613	523	393	128	64,1	130	54
168		Poppenhausen	1588	1357	1138	385	71,7	219	110
170		Röthlein	1783	1774	1453	529	81,5	321	142
174		Schonungen	3494	3256	2747	883	78,6	509	251
175	643	Schwanfeld	750	611	513	166	68,4	98	49
176		Schwebheim	1552	1468	1129	393	72,7	339	154
178		Sennfeld	1819	1589	1330	480	73,1	259	108
181		Stadtlauringen, M	1818	1198	1018	251	56,0	180	95
183	642	Sulzheim	839	768	603	193	71,9	165	91
186		Uchtelhausen	1657	1608	1399	420	84,4	209	104
190		Waigolshausen	1222	1210	928	331	75,9	282	145
192		Wasserlosen	1404	1442	1113	318	79,3	329	169
193		Werneck, M	4423	3210	2699	752	61,0	511	257
196	643	Wipfeld	502	432	316	102	62,9	116	70
		Insgesamt	47154	41665	34016	11021	72,1	7649	3685
		Dar. Verwaltungsgemeinschaft(en)							
	642	Gerolzhofen	6495	5031	3815	1190	58,7	1216	603
	643	Schwanfeld	1252	1043	829	268	66,2	214	119
679		Lkr. Würzburg							
165	651	Altertheim	801	737	588	184	73,4	149	73
114	644	Aub, St	718	457	297	97	41,4	160	73
117	645	Bergtheim	1290	1248	933	314	72,3	315	142
118	654	Bieberehren	461	459	333	105	72,2	126	64
122	648	Büttthard, M	633	440	326	133	51,5	114	58
124	646	Eibelstadt, St	1023	991	764	257	74,7	227	103
167	647	Eisenheim, M	491	485	336	102	68,4	149	71
126		Eisingen	1074	954	747	267	69,6	207	91
128	652	Erlabrunn	593	715	514	190	86,7	201	94
130	647	Estenfeld	2042	2018	1611	603	78,9	407	191
131	646	Frickenhausen a.Main,M	547	522	415	148	75,9	107	56
134		Gaukönigshofen	942	704	543	202	57,6	161	73
135	644	Gelchsheim, M	409	321	207	85	50,6	114	57
136		Gerbrunn	2610	3126	2126	852	81,5	1000	471
137	650	Geroldshausen	484	450	317	120	65,5	133	66
138	648	Giebelstadt, M	1719	1258	940	340	54,7	318	159
141	655	Greußenheim	575	584	471	153	81,9	113	45
142		Güntersleben	1625	1711	1343	502	82,6	368	153
143	645	Hausen b.Würzburg	837	772	606	190	72,4	166	91
144	649	Helmstadt, M	1118	931	852	276	76,2	79	49

¹⁾ Ohne Pendler mit unbestimmtem Ziel.²⁾ Siehe Vorbemerkungen.³⁾ Einschließlich erwerbstätige Schüler und Studierende.⁴⁾ Ohne erwerbstätige Schüler und Studierende.

Tabelle 1: Erwerbstätige am Wohnort sowie Tagesauspendler ¹⁾ in Bayern am 25. Mai 1987

Gde. Schl. Nr.	VGem. Schl. Nr.	Gebiet	Erwerbstätige am Wohnort ²⁾	Auspendler insgesamt	davon				
					Berufsauspendler ³⁾			Ausbildungsauspendler ⁴⁾	
					insgesamt	darunter weiblich	Anteil der Berufsauspendler an den Erwerbstätigen (Sp.1) in % ²⁾	insgesamt	darunter weiblich
			1	2	3	4	5	6	7
679 Noch Lkr. Würzburg									
146	655	Hettstadt	1127	1137	945	334	83,9	192	102
147		Höchberg	3900	4026	3035	1149	77,8	991	481
149	649	Holzkirchen	435	509	369	121	84,8	140	61
153	650	Kirchheim	839	744	557	202	66,4	187	81
154	651	Kist	1110	1031	852	308	76,8	179	89
155		Kleinrinderfeld	835	756	580	201	69,5	176	95
156		Kürnach	1361	1385	1077	411	79,1	308	143
200		Leinach	1159	1101	873	301	75,3	228	109
161	652	Margetshöchheim	1248	1224	978	379	78,4	246	110
164		Neubrunn, M	975	821	649	218	66,6	172	104
169	645	Oberpleichfeld	442	451	338	121	76,5	113	50
170		Ochsenfurt, St	5111	2499	1904	653	37,3	595	272
174	647	Prosselsheim	462	445	309	115	66,9	136	65
175		Randersacker, M	1663	1560	1220	476	73,4	340	157
176		Reichenberg, M	1659	1433	1082	382	65,2	351	176
177	649	Remlingen, M	607	561	413	147	68,0	148	83
179	654	Riedenheim	388	271	215	64	55,4	56	25
180		Rimpar, M	3180	2875	2404	849	75,6	471	235
182	654	Röttingen, St	791	453	342	120	43,2	111	62
185		Rottendorf	2023	1747	1338	474	66,1	409	176
187	646	Sommerhausen, M	665	551	427	145	64,2	124	67
188	644	Sonderhofen	401	244	205	80	51,1	39	15
192	654	Tauberrettersheim	343	345	231	69	67,3	114	61
193		Theilheim	932	886	756	267	81,1	130	69
194		Thüngersheim	1119	1075	893	304	79,8	182	79
196	649	Uettingen	654	576	444	157	67,9	132	70
201		Unterpleichfeld	1186	1008	835	315	70,4	173	89
202		Veitshöchheim	4023	3296	2637	1109	65,5	659	320
204		Waldbrunn	991	1056	809	301	81,6	247	124
205		Waldbüttelbrunn	1905	1791	1540	555	80,8	251	122
206	646	Winterhausen, M	502	526	377	146	75,1	149	72
209		Zell a.Main, M	1294	1260	1007	360	77,8	253	113
		Insgesamt	63322	56526	43910	15953	69,3	12616	6057
Dar. Verwaltungsgemeinschaft(en)									
644		Aub	1528	1022	709	262	46,4	313	145
645		Bergtheim	2569	2471	1877	625	73,1	594	283
646		Eibelstadt	2737	2590	1983	696	72,5	607	298
647		Estenfeld	2995	2948	2256	820	75,3	692	327
648		Giebelstadt	2352	1698	1266	473	53,8	432	217
649		Helmstadt	2814	2577	2078	701	73,8	499	263
655		Hettstadt	1702	1721	1416	487	83,2	305	147
650		Kirchheim	1323	1194	874	322	66,1	320	147
651		Kist	1911	1768	1440	492	75,4	328	162
652		Margetshöchheim	1841	1939	1492	569	81,0	447	204
654		Röttingen	1983	1528	1121	358	56,5	407	212

Regierungsbezirk Schwaben

Kreisfreie Städte

761		Augsburg	107700	17431	15266	4623	14,2	2165	791
762		Kaufbeuren	17452	3029	2737	696	15,7	292	103
763		Kempten (Allgäu)	26515	3726	3587	1358	13,5	139	56
764		Memmingen	17325	2951	2574	694	14,9	377	123
		Insgesamt	168992	27137	24164	7371	14,3	2973	1073

Landkreise

771 Lkr. Aichach-Friedberg									
111	704	Adelzhausen	523	443	376	121	71,9	67	35
112		Affing	2074	1708	1494	573	72,0	214	100
113		Aichach, St	7743	2750	2558	712	33,0	192	92
114	701	Aindling, M	1663	1357	1099	388	66,1	258	118
122	704	Dasing	2063	1643	1378	502	66,8	265	120
129	704	Eurasburg	598	518	415	156	69,4	103	53
130		Friedberg, St	12191	8178	7231	2674	59,3	947	454
140	702	Hollenbach	989	817	730	269	73,8	87	48
141	702	Inchenhofen, M	928	721	601	236	64,8	120	58
142		Kissing	4229	3344	2831	1060	66,9	513	230
144	703	Kühbach, M	1516	1070	966	347	63,7	104	55
145		Merching	1057	945	808	292	76,4	137	69
146	705	Mering, M	4223	3203	2701	826	64,0	502	228
149	704	Obergriesbach	786	765	633	240	80,5	132	66
155	701	Petersdorf	747	718	559	183	74,8	159	81

¹⁾ Ohne Pendler mit unbestimmtem Ziel.²⁾ Siehe Vorbemerkungen.³⁾ Einschließlich erwerbstätige Schüler und Studierende.⁴⁾ Ohne erwerbstätige Schüler und Studierende.

Tabelle 1: Erwerbstätige am Wohnort sowie Tagesauspendler ¹⁾ in Bayern am 25. Mai 1987

Gde. Schl. Nr.	VGem. Schl. Nr.	Gebiet	Erwerbstätige am Wohnort ²⁾	Auspendler insgesamt	davon				
					Berufsauspendler ³⁾			Ausbildungsauspendler ⁴⁾	
					insgesamt	darunter weiblich	Anteil der Berufsauspendler an den Erwerbstätigen (Sp.1) in % ²⁾	insgesamt	darunter weiblich
			1	2	3	4	5	6	7
771 Noch Lkr. Aichach-Friedberg									
156		Pöttmes, M	2651	1563	1318	421	49,7	245	118
158		Rehling	923	795	626	204	67,8	169	91
160	705	Ried	1129	1026	840	278	74,4	186	80
162	703	Schiltberg	809	693	560	180	69,2	133	68
163	705	Schmiechen	450	466	335	111	74,4	131	62
165	704	Sielenbach	613	520	419	149	68,4	101	52
168	705	Steindorf	379	353	254	88	67,0	99	56
169	701	Todtenweis	579	525	410	137	70,8	115	53
		Insgesamt	48863	34121	29142	10147	59,6	4979	2387
Dar. Verwaltungsgemeinschaft(en)									
701		Aindling	2989	2600	2068	708	69,2	532	252
704		Dasing	4583	3889	3221	1168	70,3	668	326
702		Inchenhofen	1917	1538	1331	505	69,4	207	106
703		Kühbach	2325	1763	1526	527	65,6	237	123
705		Mering	6181	5048	4130	1303	66,8	918	426
772 Lkr. Augsburg									
111		Adelsried	911	782	647	233	71,0	135	59
114	706	Allmannshofen	285	272	191	66	67,0	81	40
115		Altenmünster	1585	1222	1000	347	63,1	222	105
117		Aystetten	1027	1117	841	311	81,9	276	136
121		Biberbach, M	1261	1142	956	315	75,8	186	88
125		Bobingen, St	6263	3760	3133	1165	50,0	627	310
126	707	Bonstetten	454	446	328	117	72,2	118	63
130		Diedorf	3449	3255	2604	937	75,5	651	317
131		Dinkelscherben, M	2794	1980	1599	526	57,2	381	187
134	706	Ehingen	393	405	290	96	73,8	115	61
136	706	Ellgau	376	382	233	71	62,0	149	70
137	707	Emersacker	476	424	379	123	79,6	45	17
141		Fischach, M	1715	1121	950	305	55,4	171	88
145		Gablingen	1872	1697	1396	473	74,6	301	135
147		Gersthofen, St	8226	5852	5135	2078	62,4	717	357
148	708	Gessertshausen	1777	1611	1327	485	74,7	284	143
149	711	Graben	860	863	616	236	71,6	247	122
151	710	Großaitingen	1798	1543	1333	488	74,1	210	107
156	707	Heretsried	431	461	345	116	80,0	116	59
157	712	Hilttenfingen	591	508	417	154	70,6	91	43
159		Horgau	1004	928	744	256	74,1	184	89
160	710	Kleinaitingen	548	420	296	106	54,0	124	60
162	711	Klosterlechfeld	873	784	641	240	73,4	143	60
163		Königsbrunn, St	9526	6663	6108	2232	64,1	555	265
166	706	Kühlenthal	311	340	233	83	74,9	107	54
167	708	Kutzenhausen	961	829	656	239	68,3	173	82
168	709	Langenneufnach	649	481	361	104	55,6	120	65
170	712	Langerringen	1282	957	794	263	61,9	163	75
171		Langweid a. Lech	2962	2314	1890	687	63,8	424	198
177		Meitingen, M	4138	2527	2169	793	52,4	358	153
178	709	Mickhausen	501	501	364	125	72,7	137	67
179	709	Mittelnneufnach	419	375	249	77	59,4	126	67
184		Neusäß, St	8872	7485	6482	2503	73,1	1003	531
185	706	Nordendorf	928	820	702	234	75,6	118	63
186	710	Oberottmarshausen	527	544	441	177	83,7	103	56
197	709	Scherstetten	383	366	242	92	63,2	124	69
200		Schwabmünchen, St	4651	2203	2016	572	43,3	187	87
202		Stadtbergen, M	5133	4957	4063	1613	79,2	894	421
207		Thierhaupten, M	1733	1300	1089	359	62,8	211	104
209	711	Untermeitingen	1835	1612	1291	492	70,4	321	153
211	708	Ustersbach	394	397	257	87	65,2	140	82
214	709	Walkertshofen	395	300	247	78	62,5	53	26
215		Wehringen	1046	971	828	290	79,2	143	56
216	707	Welden, M	1434	1139	1003	346	69,9	136	56
217	706	Westendorf	552	456	385	124	69,7	71	30
223		Zusmarshausen, M	2236	1437	1185	356	53,0	252	130
		Insgesamt	89837	69949	58456	21170	65,1	11493	5606
Dar. Verwaltungsgemeinschaft(en)									
708		Gessertshausen	3132	2837	2240	811	71,5	597	307
710		Großaitingen	2873	2507	2070	771	72,1	437	223
709		Langenneufnach	2347	2023	1463	476	62,3	560	294
712		Langerringen	1873	1465	1211	417	64,7	254	118
711		Lechfeld	3568	3259	2548	968	71,4	711	335
		Sitz: Untermeitingen							
706		Nordendorf	2845	2675	2034	674	71,5	641	318
707		Welden	2795	2470	2055	702	73,5	415	195

¹⁾ Ohne Pendler mit unbestimmtem Ziel.²⁾ Siehe Vorbemerkungen.³⁾ Einschließlich erwerbstätige Schüler und Studierende.⁴⁾ Ohne erwerbstätige Schüler und Studierende.

Tabelle 1: Erwerbstätige am Wohnort sowie Tagesauspendler ¹⁾ in Bayern am 25. Mai 1987

Gde. Schl. Nr.	VGem. Schl. Nr.	Gebiet	Erwerbstätige am Wohnort ²⁾	Auspendler insgesamt	davon				
					Berufsauspendler ³⁾			Ausbildungsauspendler ⁴⁾	
					insgesamt	darunter weiblich	Anteil der Berufsauspendler an den Erwerbstätigen (Sp.1) in % ²⁾	insgesamt	darunter weiblich
			1	2	3	4	5	6	7
773 Lkr. Dillingen a.d. Donau									
111	719	Aislingen, M	601	595	409	139	68,1	186	90
112	714	Bachhagel	917	863	689	276	75,1	174	89
113	713	Bächingen a.d.Brenz . .	539	513	430	157	79,8	83	37
116	718	Binswangen	466	521	326	117	70,0	195	100
117		Bissingen, M	1539	1019	879	304	57,1	140	83
119	716	Blindheim	712	747	514	163	72,2	233	98
122		Buttenwiesen	2235	1319	976	324	43,7	343	172
125		Dillingen/Donau, GKSt	6926	2278	2021	658	29,2	257	86
150	716	Finningen	682	656	456	165	66,9	200	102
133	719	Glött	421	419	251	80	59,6	168	84
136	713	Gundelfingen/Donau, St	3069	1391	1048	369	34,1	343	164
137	713	Haunsheim	720	685	566	232	78,6	119	60
139	716	Höchstädt/Donau, St . .	2172	1176	997	320	45,9	179	77
140	719	Holzheim	1506	1126	965	344	64,1	161	83
143	718	Laugna	634	644	463	152	73,0	181	82
144		Lauingen (Donau), St . .	4094	1896	1679	577	41,0	217	132
146	716	Lutzingen	475	478	326	123	68,6	152	68
153	713	Medlingen	397	409	290	102	73,0	119	57
147	715	Mödingen	518	479	349	138	67,4	130	59
164	716	Schwenningen	635	541	454	145	71,5	87	47
170	714	Syrgenstein	1523	1381	1173	465	77,0	208	104
179	718	Villenbach	523	504	353	112	67,5	151	79
182	718	Wertingen, St	3107	1198	1070	321	34,4	128	62
183	715	Wittislingen, M	1092	822	691	239	63,3	131	76
186	715	Ziertheim	484	537	376	134	77,7	161	84
187	714	Zöschingen	281	286	204	76	72,6	82	47
188	718	Zusamaltheim	439	349	293	111	66,7	56	21
		Insgesamt	36707	22832	18248	6343	49,7	4584	2243
Dar. Verwaltungsgemeinschaft(en)									
713		Gundelfingen a.d.Donau	4725	2998	2334	860	49,4	664	318
716		Höchstädt a.d.Donau . .	4676	3598	2747	916	58,7	851	392
719		Holzheim	2528	1140	1625	563	64,3	515	257
714		Syrgenstein	2721	2530	2066	817	75,9	464	240
718		Wertingen	5169	3216	2505	813	48,5	711	344
715		Wittislingen	2094	1838	1416	511	67,6	422	219
779 Lkr. Donau-Ries									
111	722	Alerheim	684	486	367	133	53,7	119	51
112	722	Amerdingen	355	286	224	70	63,1	62	30
115		Asbach-Bäumenheim . . .	1734	999	807	278	46,5	192	95
117	721	Auhausen	427	422	278	87	65,1	144	62
126	724	Buchdorf	612	540	411	133	67,2	129	53
129	724	Daiting	330	295	208	71	63,0	87	44
130	722	Deiningen	713	590	512	187	71,8	78	41
131		Donauwörth, St	7824	2207	2006	645	25,6	201	84
136	722	Ederheim	462	468	340	129	73,6	128	56
138	721	Ehingen a.Ries	384	340	226	87	58,9	114	66
146	722	Forheim	269	227	136	45	50,6	91	46
147		Fremdingen	946	615	510	192	53,9	105	62
148	723	Fünfstetten	588	548	420	138	71,4	128	56
149	725	Genderkingen	528	461	353	133	66,9	108	45
154	721	Hainsfarth	691	638	480	187	69,5	158	79
155		Harburg (Schwaben), St	2628	1867	1532	514	58,3	335	159
162	722	Hohenaltheim	283	205	159	60	56,2	46	20
163	725	Holzheim	479	369	309	115	64,5	60	28
167	723	Huisheim	688	637	505	175	73,4	132	64
169		Kaisheim, M	1705	1095	962	322	56,4	133	59
176	720	Maihingen	448	382	282	99	62,9	100	49
177	720	Marktoffingen	503	524	366	112	72,8	158	68
178		Marxheim	1165	714	622	179	53,4	92	45
180	721	Megesheim	336	302	250	95	74,4	52	27
181		Mertingen	1394	915	727	247	52,2	188	88
184	722	Mönchsdeggingen	730	547	463	158	63,4	84	44
185		Möttingen	1103	886	611	207	55,4	275	135
186	724	Monheim, St	2017	894	698	163	34,6	196	116
187	725	Münster	400	421	290	98	72,5	131	62
188	721	Munningen	726	756	496	159	68,3	260	130
192	725	Niederschönenfeld . . .	529	473	342	143	64,7	131	63
194		Nördlingen, GKSt	7953	1711	1451	354	18,2	260	111
196		Oberndorf a.Lech	972	880	732	256	75,3	148	81

¹⁾ Ohne Pendler mit unbestimmtem Ziel.

²⁾ Siehe Vorbemerkungen.

³⁾ Einschließlich erwerbstätige Schüler und Studierende.

⁴⁾ Ohne erwerbstätige Schüler und Studierende.

Tabelle 1: Erwerbstätige am Wohnort sowie Tagesauspendler ¹⁾ in Bayern am 25. Mai 1987

Gde. Schl. Nr.	VGem. Schl. Nr.	Gebiet	Erwerbstätige am Wohnort ²⁾	Auspendler insgesamt	davon				
					Berufsauspendler ³⁾			Ausbildungsauspendler ⁴⁾	
					insgesamt	darunter weiblich	Anteil der Berufsauspendler an den Erwerbstätigen (Sp.1) in % ²⁾	insgesamt	darunter weiblich
			1	2	3	4	5	6	7
779 Noch Lkr. Donau-Ries									
197	721	Oettingen i.Bay., St.	1957	777	621	211	31,7	156	77
198	723	Otting	318	307	229	85	72,0	78	33
201	725	Rain, St.	3274	1379	1184	360	36,2	195	84
203	722	Reimlingen	516	450	365	144	70,7	85	31
206	724	Rögling	331	323	259	88	78,2	64	27
217	724	Tagmersheim	416	401	276	78	66,3	125	58
218		Tapfheim	1588	1382	1120	369	70,5	262	133
224	720	Wallerstein, M.	1280	863	724	261	56,6	139	48
226	722	Wechingen	666	543	400	147	60,1	143	70
228	723	Wemding, St.	2342	934	757	195	32,3	177	79
231	723	Wolferstadt	455	368	296	97	65,1	72	31
		Insgesamt	53749	30427	24306	8006	45,2	6121	2890
Dar. Verwaltungsgemeinschaft(en)									
724		Monheim	3706	2453	1852	533	50,0	601	298
721		Oettingen i.Bay.	4521	3235	2351	826	52,0	884	441
725		Rain	5210	3103	2478	849	47,6	625	282
722		Ries	4678	3802	2966	1073	63,4	836	389
		Sitz: Nördlingen, GKSt.							
720		Wallerstein	2231	1769	1372	472	61,5	397	165
723		Wemding	4391	2794	2207	690	50,3	587	263
774 Lkr. Günzburg									
166	733	Aichen	484	504	346	109	71,5	158	78
111	731	Aletshausen	492	451	334	103	67,9	117	62
115	732	Balzhausen	430	342	254	90	59,1	88	47
119		Bibertal	1890	1717	1431	527	75,7	286	136
117	731	Breitenthal	460	470	338	123	73,5	132	70
118	729	Bubesheim	587	644	480	174	81,8	164	74
121		Burgau, St.	3748	1981	1716	516	45,8	265	142
122		Burtenbach, M.	1397	798	617	242	44,2	181	94
124	731	Deisenhausen	649	622	500	175	77,0	122	55
127	728	Dürrlauingen	977	571	437	143	44,7	134	51
129	731	Ebershausen	253	234	156	46	61,7	78	29
133	730	Ellzee	449	442	295	95	65,7	147	76
135		Günzburg, GKSt.	8398	2751	2494	729	29,7	257	100
136	727	Gundremmingen	522	335	228	105	43,7	107	47
140	728	Haldenwang	797	808	610	227	76,5	198	106
143	730	Ichenhausen, St.	3247	1965	1608	522	49,5	357	174
144		Jettingen-Scheppach, M	2701	1775	1491	494	55,2	284	144
145		Kammeltal	1471	1182	1007	340	68,5	175	73
148	729	Kötz	1368	1042	800	292	58,5	242	122
150		Krumbach (Schwaben), St	5074	1405	1257	396	24,8	148	82
151	728	Landensberg	291	307	234	75	80,4	73	28
155		Leipheim, St.	2419	1306	997	358	41,2	309	153
160	732	Münsterhausen, M.	741	660	520	170	70,2	140	68
162		Neuburg a.d.Kammel, M	1300	985	742	277	57,1	243	126
171	727	Offingen, M.	1553	1078	852	249	54,9	226	107
174	727	Rettenbach	586	546	406	133	69,3	140	66
178	728	Röfingen	501	495	394	137	78,6	101	45
185	732	Thannhausen, St.	2126	1239	1040	364	48,9	199	96
116		Ursberg	992	551	415	118	41,8	136	59
191	730	Waldstetten, M.	472	396	301	109	63,8	95	45
192	731	Waltenhausen	275	296	206	54	74,3	90	52
189	731	Wiesenbach	414	349	250	102	60,4	99	47
196	728	Winterbach	299	299	223	80	74,6	76	36
198	733	Ziemetshausen, M.	1356	729	527	196	38,9	202	103
		Insgesamt	48719	29275	23506	7870	48,2	5769	2793
Dar. Verwaltungsgemeinschaft(en)									
728		Haldenwang	2865	2480	1898	662	66,2	582	266
730		Ichenhausen	4168	2803	2204	726	52,9	599	295
729		Kötz	1955	1686	1280	466	65,5	406	196
731		Krumbach (Schwaben)	2543	2422	1784	603	70,2	638	315
727		Offingen	2661	1959	1486	487	55,8	473	220
732		Thannhausen	3297	2241	1814	624	55,0	427	211
733		Ziemetshausen	1840	1233	873	305	47,4	360	181

¹⁾ Ohne Pendler mit unbestimmtem Ziel.²⁾ Siehe Vorbemerkungen.³⁾ Einschließlich erwerbstätige Schüler und Studierende.⁴⁾ Ohne erwerbstätige Schüler und Studierende.

Tabelle 1: Erwerbstätige am Wohnort sowie Tagesauspendler ¹⁾ in Bayern am 25. Mai 1987

Gde. Schl. Nr.	VGem. Schl. Nr.	Gebiet	Erwerbstätige am Wohnort ²⁾	Auspendler insgesamt	davon				
					Berufsauspendler ³⁾			Ausbildungsauspendler ⁴⁾	
					insgesamt	darunter weiblich	Anteil der Berufsauspendler an den Erwerbstätigen (Sp.1) in % ²⁾	insgesamt	darunter weiblich
			1	2	3	4	5	6	7
776 Lkr. Lindau (Bodensee)									
111	734	Bodolz	1113	1139	875	335	78,6	264	121
112	737	Gestratz	556	470	346	132	62,2	124	68
113	737	Grünenbach	535	369	253	124	47,3	116	51
114		Heimenkirch, M	1499	745	537	207	35,8	208	99
131		Hergatz	1025	882	673	271	65,7	209	90
115	735	Hergensweiler	663	529	379	137	57,2	150	70
116		Lindau(Bodensee), GKSt	10698	1249	1120	394	10,5	129	48
117		Lindenberg/Allgäu, St	4784	1260	1128	384	23,6	132	66
118	737	Maierhöfen	494	357	242	103	49,0	115	55
120	734	Nonnenhorn	613	471	346	135	56,4	125	62
121	738	Oberreute	548	376	269	101	49,1	107	51
122		Opfenbach	918	757	544	220	59,3	213	113
124	737	Röthenbach (Allgäu) .	781	593	446	177	57,1	147	64
125		Scheidegg, M	1638	901	666	243	40,7	235	100
126	735	Sigmarszell	1067	954	703	262	65,9	251	109
127	738	Stiefenhofen	767	526	423	167	55,1	103	54
128	734	Wasserburg (Bodensee)	1290	953	713	299	55,3	240	117
129		Weiler-Simmerberg, M .	2347	1132	897	323	38,2	235	111
130	735	Weißensberg	939	877	720	288	76,7	157	80
		Insgesamt	32275	14540	11280	4302	34,9	3260	1529
Dar. Verwaltungsgemeinschaft(en)									
	737	Röthenbach (Allgäu) .	2366	1789	1287	536	54,4	502	238
	735	Sigmarszell	2669	2360	1802	687	67,5	558	259
	738	Stiefenhofen	1315	902	692	268	52,6	210	105
	734	Wasserburg (Bodensee)	3016	2563	1934	769	64,1	629	300
775 Lkr. Neu-Ulm									
111	740	Altstadt, M	1924	1412	1124	378	58,4	288	144
115		Bellenberg	1785	1641	1371	478	76,8	270	114
118	741	Buch, M	1506	1097	980	330	65,1	117	59
139		Elchingen	4007	3449	2693	1007	67,2	756	341
126	739	Holzheim	709	671	576	221	81,2	95	41
129		Illertissen, St	6214	2920	2687	775	43,2	233	91
132	740	Kellmünz a.d.Iller, M	542	477	385	136	71,0	92	46
134		Nersingen	3888	3177	2743	954	70,6	434	203
135		Neu-Ulm, GKSt	20973	12351	10858	4286	51,8	1493	691
141	741	Oberroth	321	306	244	88	76,0	62	33
142	740	Osterberg	343	276	208	77	60,6	68	35
143	739	Pfaffenhofen/Roth, M .	2783	2280	1915	630	68,8	365	192
149		Roggenburg	1077	916	753	278	69,9	163	73
152		Senden, St	9190	7176	5866	2155	63,8	1310	629
161	741	Unterroth	402	374	262	101	65,2	112	53
162		Vöhringen, St	5617	3052	2736	1151	48,7	316	141
164		Weißenhorn, St	4988	2460	2306	809	46,2	154	53
		Insgesamt	66269	44035	37707	13854	56,9	6328	2939
Dar. Verwaltungsgemeinschaft(en)									
	740	Altstadt	2809	2165	1717	591	61,1	448	225
	741	Buch	2229	1777	1486	519	66,7	291	145
	739	Pfaffenhofen a.d.Roth	3492	2951	2491	851	71,3	460	233
780 Lkr. Oberallgäu									
112		Altusried, M	3468	2148	1754	621	50,6	394	168
113	742	Balderschwang	125	35	8	3	6,4	27	14
114		Betzigau	1148	800	646	252	56,3	154	78
115		Blaichach	2614	1225	1023	461	39,1	202	100
116	742	Bolsterlang	423	310	212	80	50,1	98	39
117		Buchenberg, M	1553	1179	973	337	62,7	206	116
118		Burgberg i.Allgäu . .	1278	1138	905	333	70,8	233	106
119		Dietmannsried, M . . .	2935	1931	1612	566	54,9	319	165
120		Durach	2675	2105	1778	751	66,5	327	165
121	742	Fischen i.Allgäu . . .	1427	712	538	169	37,7	174	79
122		Haldenwang	1324	1128	876	336	66,2	252	117
123		Hindelang, M	2221	860	625	198	28,1	235	117
124		Immenstadt/Allgäu, St	6061	2019	1801	670	29,7	218	95
125		Lauben	1374	1161	911	336	66,3	250	119
127	745	Missen-Wilhams	566	343	247	95	43,6	96	50
131	742	Obermaiselstein . . .	398	312	189	64	47,5	123	64
132		Oberstaufen, M	3244	858	562	159	17,3	296	159
133		Oberstdorf, M	4754	758	602	162	12,7	156	73
134	742	Ofterschwang	808	499	389	159	48,1	110	53

¹⁾ Ohne Pendlers mit unbestimmtem Ziel.²⁾ Siehe Vorbemerkungen.³⁾ Einschließlich erwerbstätiger Schüler und Studierende.⁴⁾ Ohne erwerbstätige Schüler und Studierende.

Tabelle 1: Erwerbstätige am Wohnort sowie Tagesauspendler ¹⁾ in Bayern am 25. Mai 1987

Gde. Schl. Nr.	VGem. Schl. Nr.	Gebiet	Erwerbstätige am Wohnort ²⁾	Auspendler insgesamt	davon				
					Berufsauspendler ³⁾			Ausbildungsauspendler ⁴⁾	
					insgesamt	darunter weiblich	Anteil der Berufsauspendler an den Erwerbstätigen (Sp.1) in % ²⁾	insgesamt	darunter weiblich
			1	2	3	4	5	6	7
780 Noch Lkr. Oberallgäu									
128		Oy-Mittelberg	1641	748	618	241	37,7	130	69
137		Rettenberg	1520	944	772	313	50,8	172	81
139		Sonthofen, St.	9493	3013	2795	1143	29,4	218	107
140		Sulzberg, M.	2017	1533	1193	466	59,1	340	156
143		Waltenhofen	3881	2605	2230	913	57,5	375	197
144	745	Weitnau, M.	1780	1050	877	324	49,3	173	94
145		Wertach, M.	885	377	258	97	29,2	119	58
146		Wiggensbach, M.	1629	1107	857	297	52,6	250	94
147		Wildpoldsried	949	669	532	191	56,1	137	60
		Insgesamt	62191	31567	25783	9737	41,5	5784	2793
Dar. Verwaltungsgemeinschaft(en)									
742		Hörnergruppe	3181	1868	1336	475	42,0	532	249
745		Sitz: Fischen i. Allgäu							
		Weitnau	2346	1393	1124	419	47,9	269	144
777 Lkr. Ostallgäu									
111	752	Aitrang	826	609	435	152	52,7	174	81
114	753	Baisweil	542	409	249	91	45,9	160	77
118	752	Bidingen	725	483	391	154	53,9	92	41
112	752	Biessenhofen	1808	1323	1080	383	59,7	243	125
121	748	Buchloe, St.	4057	1968	1646	562	40,6	322	145
124	753	Eggenthal	542	373	242	89	44,6	131	59
125	756	Eisenberg	450	336	263	94	58,4	73	32
128	753	Friesenried	678	475	397	160	58,6	78	38
129		Füssen, St.	5978	1163	995	310	16,6	168	73
130		Germaringen	1388	1001	853	323	61,5	148	76
131	755	Görisried	488	306	207	73	42,4	99	43
138	754	Günzach	591	452	286	128	48,4	166	87
173		Halblech	1528	636	445	198	29,1	191	85
135	756	Hopferau	449	322	224	76	49,9	98	53
139	749	Irsee, M.	599	482	368	154	61,4	114	60
140	748	Jengen	842	721	493	193	58,6	228	115
141	751	Kaltental, M.	610	508	341	128	55,9	167	68
144	755	Kraftisried	375	231	180	59	48,0	51	23
145	748	Lamerdingen	714	642	412	136	57,7	230	111
147		Lechbruck	1029	529	398	122	38,7	131	64
149	756	Lengenwang	552	388	261	82	47,3	127	60
151		Marktoberdorf, St.	7174	1775	1624	545	22,6	151	61
152		Mauerstetten	1148	1053	792	297	69,0	261	127
153		Nesselwang, M.	1493	741	536	182	35,9	205	109
154	754	Obergünzburg, M.	2433	1213	1051	307	43,2	162	81
155	751	Oberostendorf	561	433	313	115	55,8	120	53
157	751	Osterzell	315	269	189	72	60,0	80	35
158	749	Pforzen	855	665	510	197	59,6	155	72
159		Pfronten	3348	795	515	201	15,4	280	155
164	749	Rieden	667	595	472	178	70,8	123	59
163	770	Rieden am Forggensee	483	379	301	116	62,3	78	41
165		Ronsberg, M.	805	359	243	118	30,2	116	56
166	770	Roßhaupten	918	499	402	162	43,8	97	39
167	752	Ruderatshofen	723	537	416	150	57,5	121	57
168	756	Rückholz	380	201	135	48	35,5	66	30
169		Schwangau	1348	738	570	211	42,3	168	64
170	756	Seeg	1141	555	421	142	36,9	134	68
171		Stöten a. Auerberg	1174	742	610	216	52,0	132	70
172	751	Stöttwang	689	550	445	169	64,6	105	51
175	755	Unterthingau, M.	1166	689	601	202	51,5	88	47
176	754	Untrasried	567	488	316	107	55,7	172	76
177	748	Waal, M.	839	567	433	150	51,6	134	62
179	756	Wald	448	382	265	89	59,2	117	46
182	751	Westendorf	724	569	455	171	62,8	114	53
		Insgesamt	54170	28151	21781	7812	40,2	6370	3028
Dar. Verwaltungsgemeinschaft(en)									
752		Biessenhofen	4082	2952	2322	839	56,9	630	304
748		Buchloe	6452	3898	2984	1041	46,2	914	433
753		Eggenthal	1762	1257	888	340	50,4	369	174
754		Obergünzburg	3591	2153	1653	542	46,0	500	244
749		Pforzen	2121	1742	1350	529	63,6	392	191
770		Roßhaupten	1401	878	703	278	50,2	175	80
756		Seeg	3420	2184	1569	531	45,9	615	289
755		Unterthingau	2029	1226	988	334	48,7	238	113
751		Westendorf	2899	2329	1743	655	60,1	586	260

¹⁾ Ohne Pendler mit unbestimmtem Ziel.²⁾ Siehe Vorbemerkungen.³⁾ Einschließlich erwerbstätige Schüler und Studierende.⁴⁾ Ohne erwerbstätige Schüler und Studierende.

Tabelle 1: Erwerbstätige am Wohnort sowie Tagesauspendler ¹⁾ in Bayern am 25. Mai 1987

Gde. Schl. Nr.	VGem. Schl. Nr.	Gebiet	Erwerbstätige am Wohnort ²⁾	Auspendler insgesamt	davon				
					Berufsauspendler ³⁾			Ausbildungsauspendler ⁴⁾	
					insgesamt	darunter weiblich	Anteil der Berufsauspendler an den Erwerbstätigen (Sp.1) in % ²⁾	insgesamt	darunter weiblich
			1	2	3	4	5	6	7
778 Lkr. Unterallgäu									
111	764	Amberg	491	506	352	130	71,7	154	79
113	766	Apfeltrach	374	377	246	100	65,8	131	61
115	758	Babenhausen, M.	2100	905	777	216	37,0	128	58
116		Bad Wörishofen, St.	5216	1513	1129	305	21,6	384	182
118	765	Benningen	863	717	601	244	69,6	116	56
119	757	Böhen	437	296	200	72	45,8	96	50
120	761	Boos	735	566	449	172	61,1	117	51
121	759	Breitenbrunn	1060	736	509	198	48,0	227	112
123		Buxheim	1174	956	785	269	66,9	171	82
127	766	Dirlewang, M.	833	533	408	131	49,0	125	61
130	758	Egg a.d.Günz	422	323	230	69	54,5	93	50
134	760	Eppishausen	922	744	499	186	54,1	245	113
136	762	Erkheim, M.	1211	704	579	201	47,8	125	66
137		Ettringen	1462	750	652	283	44,6	98	42
139	761	Fellheim	376	320	233	73	62,0	87	52
144	768	Grönenbach, M.	2003	1198	950	288	47,4	248	131
149	757	Hawangen	542	401	297	104	54,8	104	51
150	761	Heimertingen	680	487	379	144	55,7	108	57
151	765	Holzgünz	432	429	298	100	69,0	131	75
180	762	Kammlach	718	531	389	137	54,2	142	72
221	758	Ketttershausen	769	601	486	155	63,2	115	50
157	758	Kirchhaslach	584	487	321	95	55,0	166	73
158	760	Kirchheim i.Schw., M.	1135	499	394	123	34,7	105	56
161	767	Kronburg	680	515	409	148	60,1	106	50
162	765	Lachen	537	435	328	108	61,1	107	47
163	762	Lauben	567	508	347	121	61,2	161	83
164	767	Lautrach	424	340	245	87	57,8	95	46
165	767	Legau, M.	1438	781	649	230	45,1	132	79
168		Markt Rettenbach, M.	1489	921	785	275	52,7	136	74
169		Markt Wald, M.	957	750	584	203	61,0	166	81
171	765	Memmingerberg	1012	704	612	245	60,5	92	48
173		Mindelheim, St.	5537	1415	1304	440	23,6	111	54
177	761	Niederrieden	503	529	358	122	71,2	171	82
183	759	Oberrieden	577	499	318	109	55,1	181	98
184	758	Oberschöneck	415	282	164	54	39,5	118	49
186	757	Ottobeuren, M.	3329	1411	1263	403	37,9	148	76
187	759	Pfaffenhausen, M.	889	447	358	132	40,3	89	43
188	761	Pleiß	333	274	187	62	56,2	87	45
209	764	Rammingen	570	410	304	105	53,3	106	53
190	759	Salgen	620	496	332	115	53,5	164	75
196		Sonthem	973	850	634	221	65,2	216	105
199	766	Stetten	520	430	303	111	58,3	127	71
202	765	Trunkelsberg	676	753	583	206	66,2	170	89
203	764	Türkheim, M.	2477	1242	1081	431	43,6	161	81
204		Tussenhausen, M.	1133	918	665	257	58,7	253	123
205	765	Ungerhausen	438	419	323	112	73,7	96	40
207	766	Unteregg	617	460	289	95	46,8	171	93
214	762	Westerheim	804	652	521	165	64,8	131	53
216	764	Wiedergeltingen	488	419	324	123	66,4	95	49
217	758	Winterrieden	356	297	212	75	59,6	85	44
218	768	Wolfertschwenden	678	565	353	119	52,1	212	103
219	768	Woringen	653	537	387	142	59,3	150	67
Insgesamt			54229	32838	25385	8811	46,8	7453	3681
Dar. Verwaltungsgemeinschaft(en)									
758		Babenhausen	4646	2895	2190	664	47,1	705	324
761		Boos	2627	2176	1606	573	61,1	570	287
766		Dirlewang	2344	1800	1246	437	53,2	554	286
762		Erkheim	3300	2395	1836	624	55,6	559	274
768		Grönenbach	3334	2300	1690	549	50,7	610	301
767		Illerwinkel	2542	1636	1303	465	51,3	333	175
		Sitz: Legau, M.							
760		Kirchheim i.Schw.	2057	1243	893	309	43,4	350	169
765		Memmingerberg	3958	3457	2745	1015	69,4	712	355
757		Ottobeuren	4308	2108	1760	579	40,9	348	177
759		Pfaffenhausen	3146	2178	1517	554	48,2	661	328
764		Türkheim	4026	2577	2061	789	51,2	516	262

¹⁾ Ohne Pendler mit unbestimmtem Ziel.²⁾ Siehe Vorbemerkungen.³⁾ Einschließlich erwerbstätige Schüler und Studierende.⁴⁾ Ohne erwerbstätige Schüler und Studierende.

Tabelle 1: Erwerbstätige am Wohnort sowie Tagesauspendler ¹⁾ in Bayern am 25. Mai 1987

Lfd. Nr.	Region	Erwerbstätige am Wohnort ²⁾	Auspendler insgesamt	davon				
				Berufsauspendler ³⁾			Ausbildungsauspendler ⁴⁾	
				insgesamt	darunter weiblich	Anteil der Berufsauspendler an den Erwerbstätigen (Sp.1) in % ²⁾	insgesamt	darunter weiblich
				3	4	5	6	7

Zusammenstellung nach Regionen

1	Bayerischer Untermain (1)	152471	100583	86317	28004	56,6	14266	6693
2	Würzburg (2)	202400	118379	94808	32492	46,8	23571	11385
3	Main-Rhön (3)	179944	114282	93859	30274	52,2	20423	9823
4	Oberfranken-West (4)	258705	144433	122247	42928	47,3	22186	10736
5	Oberfranken-Ost (5)	227934	96094	79662	28461	34,9	16432	8051
6	Oberpfalz-Nord (6)	204193	105766	87566	28776	42,9	18200	8930
7	Ind.-Region Mittelfranken (7)	541927	224805	190314	68393	35,1	34491	15730
8	Westmittelfranken (8)	169805	88367	71353	24032	42,0	17014	8177
9	Augsburg (9)	336856	174760	145418	50289	43,2	29342	13917
10	Ingolstadt (10)	165896	85018	72275	22491	43,6	12743	6083
11	Regensburg (11)	249387	132939	109557	36320	43,9	23382	11128
12	Donau-Wald (12)	253720	127763	104304	34916	41,1	23459	11672
13	Landshut (13)	170801	91076	76847	26089	45,0	14229	6967
14	München (14)	1107518	438642	369362	136144	33,4	69280	32459
15	Donau-Ilser (15)	186542	109099	89172	31229	47,8	19927	9536
16	Allgäu (16)	192803	81013	65168	23905	33,8	15845	7509
17	Oberland (17)	172014	93019	75957	27831	44,2	17062	8032
18	Südostoberbayern (18)	303833	162841	133273	47873	43,9	29568	14175

¹⁾ Ohne Pendler mit unbestimmtem Ziel.

⁴⁾ Ohne erwerbstätige Schüler und Studierende.

²⁾ Siehe Vorbemerkungen.

³⁾ Einschließlich erwerbstätiger Schüler und Studierende.

Die einzelnen Regionen umfassen folgende Gebiete:

- Region 1 Bayerischer Untermain: Kreisfreie Stadt Aschaffenburg; Landkreise: Aschaffenburg, Miltenberg
- Region 2 Würzburg: Kreisfreie Stadt Würzburg; Landkreise: Kitzingen, Main-Spessart, Würzburg
- Region 3 Main-Rhön: Kreisfreie Stadt Schweinfurt; Landkreise: Bad Kissingen, Haßberge, Rhön-Grabfeld, Schweinfurt
- Region 4 Oberfranken-West: Kreisfreie Städte: Bamberg, Coburg; Landkreise: Bamberg, Coburg, Forchheim, Kronach, Lichtenfels
- Region 5 Oberfranken-Ost: Kreisfreie Städte: Bayreuth, Hof; Landkreise: Bayreuth, Hof, Kulmbach, Wunsiedel i. Fichtelgebirge, vom Landkreis Tirschenreuth die Gemeinden Brand, Ebnath, Neusorg, Pullenreuth, Waldershof sowie die gemeindefreien Gebiete Nördlicher Steinwald und Südlicher Steinwald
- Region 6 Oberpfalz-Nord: Kreisfreie Städte: Amberg, Weiden i. d. OPf.; Landkreise: Amberg-Weizsach, Neustadt a. d. Waldnaab, Schwandorf, Tirschenreuth ohne die der Region Oberfranken-Ost angehörigen Gebiete
- Region 7 Industrieregion Mittelfranken: Kreisfreie Städte: Erlangen, Fürth, Nürnberg, Schwabach; Landkreise: Erlangen-Höchstädt, Fürth, Nürnberger Land, Roth
- Region 8 Westmittelfranken: Kreisfreie Stadt Ansbach; Landkreise: Ansbach, Neustadt a. d. Aisch-Bad Windsheim, Weißenburg-Gunzenhausen
- Region 9 Augsburg: Kreisfreie Stadt Augsburg; Landkreise: Aichach-Friedberg, Augsburg, Dillingen a. d. Donau, Donau-Ries
- Region 10 Ingolstadt: Kreisfreie Stadt Ingolstadt; Landkreise: Eichstätt, Neuburg-Schrobenhausen, Pfaffenhofen a. d. Ilm
- Region 11 Regensburg: Kreisfreie Stadt Regensburg; Landkreise: Cham, Neumarkt i. d. OPf., Regensburg, Kelheim ohne die der Region Landshut angehörigen Gemeinden
- Region 12 Donau-Wald: Kreisfreie Städte: Passau, Straubing; Landkreise: Deggendorf, Freyung-Grafenau, Passau, Regen, Straubing-Bogen
- Region 13 Landshut: Kreisfreie Stadt Landshut; Landkreise: Dingolfing-Landau, Landshut, Rottal-Inn, vom Landkreis Kelheim die Gemeinden Aiglshausen, Attenhofen, Mainburg, Elsendorf, Volkenswand
- Region 14 München: Kreisfreie Stadt München; Landkreise: Dachau, Ebersberg, Erding, Freising, Fürstenfeldbruck, Landsberg a. Lech, München, Starnberg
- Region 15 Donau-Ilser: Kreisfreie Stadt Memmingen; Landkreise: Günzburg, Neu-Ulm, Unterallgäu
- Region 16 Allgäu: Kreisfreie Städte: Kaufbeuren, Kempten (Allgäu); Landkreise: Lindau (Bodensee), Oberallgäu, Ostallgäu
- Region 17 Oberland: Landkreise: Bad Tölz-Wolfratshausen, Garmisch-Partenkirchen, Miesbach, Weilheim-Schongau
- Region 18 Südostoberbayern: Kreisfreie Stadt Rosenheim; Landkreise: Altötting, Berchtesgadener Land, Mühldorf a. Inn, Rosenheim, Traunstein

Tabelle 2: Erwerbstätige am Arbeitsort sowie Tageseinpender in Bayern am 25. Mai 1987

Gde. Schl. Nr.	VGem. Schl. Nr.	Gebiet	Erwerbstätige am Arbeitsort 1)	Einpender insgesamt 1)	davon				
					Berufseinpender 2)			Ausbildungseinpender 3)	
					insgesamt	darunter weiblich	Anteil der Berufseinpender an den Erwerbstätigen (Sp.1) in %	insgesamt	darunter weiblich
			1	2	3	4	5	6	7

Zusammenstellung nach Regierungsbezirken

Oberbayern	1772025	808352	679039	238711	38,3	129313	60670
Niederbayern	436162	219177	178865	62238	41,0	40312	20122
Oberpfalz	405244	205112	166922	56104	41,2	38190	18361
Oberfranken	461474	218136	181000	65509	39,2	37136	18264
Mittelfranken	746153	352574	299105	105158	40,1	53469	24580
Unterfranken	510087	309670	253295	85379	49,7	56375	27392
Schwaben	683942	332152	270747	96948	39,6	61405	29775
B a y e r n	5015087	2445173	2028973	710047	40,5	416200	199164

Regierungsbezirk Oberbayern

Kreisfreie Städte

161	Ingolstadt	71336	36585	33353	8522	46,8	3232	1543
162	München	798701	289612	251492	85383	31,5	38120	16997
163	Rosenheim	35116	20794	16581	6495	47,2	4213	1857
	Insgesamt	905153	346991	301426	100400	33,3	45565	20397

Landkreise

171	Lkr. Altötting							
111	Altötting, St	6087	5910	3597	1736	59,1	2313	1101
112	Burghausen, St	14086	8400	7896	1799	56,1	504	278
113	Burgkirchen a.d.Alz	5563	3205	3154	444	56,7	51	27
114 101	Emmerting	470	178	150	60	31,9	28	13
115 104	Erlbach	280	50	16	5	5,7	34	16
116 102	Feichten a.d.Alz	185	65	25	4	13,5	40	20
117	Garching a.d.Alz	2050	737	670	341	32,7	67	32
118	Haiming	327	62	62	14	19,0	-	-
119 102	Halsbach	181	116	16	5	8,8	100	55
121 106	Kastl	505	186	173	35	34,3	13	7
122 102	Kirchweidach	474	243	140	41	29,5	103	51
123 103	Marktl, M	694	283	233	90	33,6	50	19
124 101	Mehring	467	212	207	31	44,3	5	2
125	Neuötting, St	2684	1632	1461	642	54,4	171	61
126 104	Perach	258	97	83	11	32,2	14	8
127	Pleiskirchen	547	94	79	23	14,4	15	8
129 104	Reischach	564	190	103	39	18,3	87	35
130 103	Stammham	134	65	38	14	28,4	27	13
131 105	Teising	339	164	154	24	45,4	10	7
132	Töging a.Inn, St	2870	910	906	193	31,6	4	4
133 105	Tüßling, M	545	317	178	64	32,7	139	72
134 102	Tyrlaching	235	54	27	4	11,5	27	7
135 106	Unterneukirchen	993	559	539	68	54,3	20	9
137	Winhöring	988	374	373	148	37,8	1	-
	Insgesamt	41526	24103	20280	5835	48,8	3823	1845

Dar. Verwaltungsgemeinschaft(en)

101	Emmerting	937	390	357	91	38,1	33	15
102	Kirchweidach	1075	478	208	54	19,3	270	133
103	Marktl	828	348	271	104	32,7	77	32
104	Reischach	1102	337	202	55	18,3	135	59
105	Tüßling	884	481	332	88	37,6	149	79
106	Unterneukirchen	1498	745	712	103	47,5	33	16

1) Siehe Vorbemerkungen.

2) Einschließlich erwerbstätige Schüler und Studierende.

3) Ohne erwerbstätige Schüler und Studierende.

Tabelle 2: Erwerbstätige am Arbeitsort sowie Tageseinpender in Bayern am 25. Mai 1987

Gde. Schl. Nr.	VGem. Schl. Nr.	Gebiet	Erwerbstätige am Arbeitsort '1)	Einpender insgesamt '1)	davon				
					Berufseinpender '2)			Ausbildungseinpender '3)	
					insgesamt	darunter weiblich	Anteil der Berufseinpender an den Erwerbstätigen (Sp.1) in %	insgesamt	darunter weiblich
			1	2	3	4	5	6	7
173 Lkr. Bad Tölz-Wolfratshausen									
111		Bad Heilbrunn	586	108	106	60	18,1	2	1
112		Bad Tölz, St.	8428	5040	3684	1744	43,7	1356	491
113	107	Benediktbeuern	762	579	248	122	32,5	331	176
115	107	Bichl	296	115	115	26	38,9	-	-
118		Dietramszell	1386	363	275	99	19,8	88	59
120		Egling	1184	320	314	94	26,5	6	1
123		Eurasburg	752	225	223	78	29,7	2	-
124		Gaibach	808	402	333	104	41,2	69	31
126		Geretsried, St.	8519	3157	2495	813	29,3	662	301
127	109	Greiling	158	44	34	14	21,5	10	4
130		Icking	644	707	195	103	30,3	512	278
131		Jachenau	183	18	17	2	9,3	1	-
133	108	Kochel a. See	1552	570	560	165	36,1	10	8
134		Königsdorf	474	157	106	40	22,4	51	22
135		Lenggries	2999	981	674	198	22,5	307	277
137		Münzing	1088	286	283	147	26,0	3	1
140	109	Reichersbeuern	287	203	76	36	26,5	127	88
141	109	Sachsenkam	261	83	74	26	28,4	9	6
142	108	Schlehdorf	197	189	53	35	26,9	136	122
145		Wackersberg	599	115	113	39	18,9	2	-
147		Wolfratshausen, St.	6827	4171	3727	1618	54,6	444	210
		Insgesamt	37990	17833	13705	5563	36,1	4128	2076
Dar. Verwaltungsgemeinschaft(en)									
107		Benediktbeuern	1058	634	363	148	34,3	331	176
108		Kochel a. See	1749	759	613	200	35,0	146	130
109		Reichersbeuern	706	330	184	76	26,1	146	98
172 Lkr. Berchtesgadener Land									
111		Ainring	1958	623	622	196	31,8	1	1
112		Anger	713	175	117	37	16,4	58	15
114		Bad Reichenhall, GKSt	11362	6171	5329	2092	46,9	842	516
115		Bayerisch Gmain	1156	531	529	190	45,8	2	-
116		Berchtesgaden, M.	4919	2736	2215	1022	45,0	521	227
117		Bischofswiesen	2404	766	756	222	31,4	10	6
118		Freilassing, St.	7437	4073	3426	1253	46,1	647	255
122		Laufen, St.	1860	990	511	243	27,5	479	229
124		Marktschellenberg, M.	451	89	89	20	19,7	-	-
128		Piding	1557	954	824	287	52,9	130	63
129		Ramsau b. Berchtesgaden	589	85	85	30	14,4	-	-
130		Saaldorf	800	120	119	37	14,9	1	1
131		Schneizlreuth	492	246	246	39	50,0	-	-
132		Schönau a. Königssee	1626	501	367	166	22,6	134	61
134		Teisendorf, M.	2131	270	267	82	12,5	3	2
		Insgesamt	39455	18330	15502	5916	39,3	2828	1376
174 Lkr. Dachau									
111		Altomünster, M.	1518	369	320	107	21,1	49	22
113		Bergkirchen	1268	466	462	98	36,4	4	1
115		Dachau, GKSt	15228	8910	7090	2924	46,6	1820	779
118		Erdweg	1004	504	395	194	39,3	109	40
121		Haimhausen	618	236	140	59	22,7	96	44
122		Hebertshausen	758	326	216	95	28,5	110	54
147		Hilgertshausen-Tandern	557	154	153	36	27,5	1	1
126		Karlsfeld	3398	2177	1936	697	57,0	241	109
131		Markt Indersdorf, M.	1926	1234	681	245	35,4	553	329
135	110	Odelzhausen	1115	715	465	179	41,7	250	120
136		Petershausen	846	334	331	166	39,1	3	1
137	110	Pfaffenhofen a.d. Glonn	312	115	115	32	36,9	-	-
141		Röhrmoos	880	255	237	125	26,9	18	7
143		Schwabhausen	627	161	156	38	24,9	5	4
146	110	Sulzemoos	415	127	127	47	30,6	-	-
150		Vierkirchen	424	104	104	47	24,5	-	-
151		Weichs	345	219	95	30	27,5	124	120
		Insgesamt	31239	16406	13023	5119	41,7	3383	1631
Dar. Verwaltungsgemeinschaft(en)									
110		Odelzhausen	1842	957	707	258	38,4	250	120

'1) Siehe Vorbemerkungen.

'2) Einschließlich erwerbstätige Schüler und Studierende.

'3) Ohne erwerbstätige Schüler und Studierende.

Tabelle 2: Erwerbstätige am Arbeitsort sowie Tageseinpender in Bayern am 25. Mai 1987

Gde. Schl. Nr.	VGem. Schl. Nr.	Gebiet	Erwerbstätige am Arbeitsort ' ¹⁾	Einpender insgesamt ' ¹⁾	davon				
					Berufseinpender '2)			Ausbildungseinpender '3)	
					insgesamt	darunter weiblich	Anteil der Berufseinpender an den Erwerbstätigen (Sp.1) in %	insgesamt	darunter weiblich
			1	2	3	4	5	6	7
175 Lkr. Ebersberg									
111		Anzing	704	248	248	73	35,2	-	-
112	112	Aßling	797	337	190	64	23,8	147	66
113	114	Baiern	359	63	58	16	16,2	5	3
114	114	Bruck	190	50	25	2	13,2	25	11
115		Ebersberg, St	5109	3325	2886	1400	56,5	439	238
116	114	Egmating	220	66	49	17	22,3	17	10
136	112	Emmering	315	66	52	15	16,5	14	5
118		Forstinning	589	236	211	52	35,8	25	9
119	112	Frauenneuharting	341	80	51	15	15,0	29	14
121	114	Glonn, M	1231	590	441	177	35,8	149	75
122		Grafring b.München, St	3075	1999	1207	517	39,3	792	361
123		Hohenlinden	479	221	151	43	31,5	70	28
124		Kirchseeon, M	2312	1455	1284	503	55,5	171	61
127		Markt Schwaben, M	2614	2482	1322	495	50,6	1160	521
128	114	Moosach	217	87	67	25	30,9	20	9
131	114	Oberpfaffmarn	420	202	172	43	41,0	30	15
133		Pliening	616	174	174	70	28,2	-	-
135		Poing	3190	2259	2179	1012	68,3	80	43
137		Steinhoring	1065	505	477	252	44,8	28	13
132		Vaterstetten	3701	2009	1435	568	38,8	574	237
139		Zorneding	1090	385	382	160	35,0	3	1
		Insgesamt	28634	16839	13061	5519	45,6	3778	1720
Dar. Verwaltungsgemeinschaft(en)									
112		Aßling	1453	483	293	94	20,2	190	85
114		Glonn	2637	1058	812	280	30,8	246	123
176 Lkr. Eichstätt									
111	118	Adelschlag	258	35	35	10	13,6	-	-
112		Altmannstein, M	1131	204	129	40	11,4	75	37
114		Beilngries, St	2521	1014	689	215	27,3	325	176
116	116	Böhmfeld	103	36	18	7	17,5	18	9
118		Buxheim	425	147	143	21	33,6	4	1
120		Denkendorf	582	251	167	44	28,7	84	38
121		Dollnstein, M	608	195	194	81	31,9	1	-
122	118	Egweil	156	37	37	9	23,7	-	-
123		Eichstätt, GKSt	7343	5911	3734	1661	50,9	2177	1086
124	116	Eitensheim	352	171	127	35	36,1	44	23
126		Gaimersheim, M	2259	1492	1303	457	57,7	189	101
129		Großmehring	859	246	246	58	28,6	-	-
131	117	Hepberg	199	107	107	46	53,8	-	-
132	116	Hitzhofen	196	32	32	12	16,3	-	-
137		Kinding, M	768	342	342	37	44,5	-	-
138		Kipfenberg, M	1213	382	354	118	29,2	28	11
139		Kösching, M	1121	377	371	202	33,1	6	4
143	117	Lenting	658	456	321	122	48,8	135	57
147	119	Mindelstetten	161	14	12	2	7,5	2	1
148		Mörnsheim, M	493	125	124	31	25,2	1	-
149	118	Nassenfels, M	240	137	61	25	25,4	76	37
150	119	Oberdolling	266	112	112	28	42,1	-	-
153	119	Pförring, M	633	234	148	63	23,4	86	46
155	115	Pollenfeld	438	114	114	29	26,0	-	-
160	115	Schernfeld	554	153	150	33	27,1	3	1
161		Stammham	388	89	89	36	22,9	-	-
164		Titting, M	732	183	164	40	22,4	19	7
165	115	Walting	380	125	125	34	32,9	-	-
166		Wellheim, M	368	55	55	16	14,9	-	-
167		Wettstetten	320	83	81	43	25,3	2	2
		Insgesamt	25725	12859	9584	3555	37,3	3275	1637
Dar. Verwaltungsgemeinschaft(en)									
115		Eichstätt	1372	392	389	96	28,4	3	1
116		Eitensheim	651	239	177	54	27,2	62	32
117		Lenting	857	563	428	168	49,9	135	57
118		Nassenfels	654	209	133	44	20,3	76	37
119		Pförring	1060	360	272	93	25,7	88	47

'¹⁾ Siehe Vorbemerkungen.'²⁾ Einschließlich erwerbstätige Schüler und Studierende.'³⁾ Ohne erwerbstätige Schüler und Studierende.

Tabelle 2: Erwerbstätige am Arbeitsort sowie Tageseinpender in Bayern am 25. Mai 1987

Gde. Schl. Nr.	VGem. Schl. Nr.	Gebiet	Erwerbstätige am Arbeitsort 1)	Einpender insgesamt 1)	davon				
					Berufseinpender 2)			Ausbildungseinpender 3)	
					insgesamt	darunter weiblich	Anteil der Berufseinpender an den Erwerbstätigen (Sp.1) in %	insgesamt	darunter weiblich
			1	2	3	4	5	6	7
177 Lkr. Erding									
112	126	Berglern	285	107	75	15	26,3	32	17
113		Bockhorn	694	145	145	28	20,9	-	-
114	120	Buch a. Buchrain . . .	176	33	33	9	18,8	-	-
115		Dorfen, St.	3576	1430	1041	331	29,1	389	194
116	123	Eitting	372	57	54	17	14,5	3	1
117		Erding, St.	12012	7130	5530	2119	46,0	1600	867
118		Finsing	593	297	203	39	34,2	94	49
119		Forstern	524	309	211	54	40,3	98	35
120		Fraunberg	540	102	64	12	11,9	38	18
121	125	Hohenpolding	262	28	28	8	10,7	-	-
122	125	Inning a. Holz	198	50	44	11	22,2	6	4
123		Isen, M.	1044	337	250	74	23,9	87	41
124	125	Kirchberg	204	89	40	5	19,6	49	22
126	126	Langenpreising	324	55	41	10	12,7	14	9
127		Lengdorf	438	85	48	10	11,0	37	17
130		Moosinning	781	263	201	90	25,7	62	28
131	124	Neuching	299	72	63	30	21,1	9	5
133	123	Oberding	890	231	230	56	25,8	1	-
134	124	Ottenhofen	229	76	63	8	27,5	13	4
135	120	Pastetten	346	126	74	26	21,4	52	26
137		Sankt Wolfgang	740	143	143	59	19,3	-	-
138	125	Steinkirchen	213	59	59	10	27,7	-	-
139		Taufkirchen (Vils) . .	3734	1888	1384	556	37,1	504	238
142	121	Walpertskirchen . . .	347	167	109	22	31,4	58	21
143	126	Wartenberg, M.	937	651	319	192	34,0	332	168
144	121	Wörth	444	121	98	31	22,1	23	8
		Insgesamt	30202	14051	10550	3822	34,9	3501	1772
Dar. Verwaltungsgemeinschaft(en)									
121		Hörlkofen	791	288	207	53	26,2	81	29
		Sitz: Wörth							
123		Oberding	1262	288	284	73	22,5	4	1
124		Oberneuching	528	148	126	38	23,9	22	9
		Sitz: Neuching							
120		Pastetten	522	159	107	35	20,5	52	26
125		Steinkirchen	877	226	171	34	19,5	55	26
126		Wartenberg	1546	813	435	217	28,1	378	194
178 Lkr. Freising									
113	127	Allershausen	1046	620	425	116	40,6	195	76
115	130	Attenkirchen	331	101	78	25	23,6	23	8
116		Au i. d. Hallertau, M. .	1330	393	294	125	22,1	99	39
120		Eching	7883	5963	5884	2206	74,6	79	35
123		Fahrenzhausen	833	268	258	56	31,0	10	6
124		Freising, GKSt	17472	10623	6955	2826	39,8	3668	1824
125	129	Gammelsdorf	343	156	145	11	42,3	11	2
129	130	Haag a. d. Amper	390	151	141	41	36,2	10	9
130		Hallbergmoos	1053	236	228	68	21,7	8	2
132	129	Hörgertshausen	340	112	75	20	22,1	37	23
133	127	Hohenkammer	340	97	81	15	23,8	16	10
136	127	Kirchdorf a. d. Amper .	370	108	91	20	24,6	17	5
137		Kranzberg	596	144	144	45	24,2	-	-
138	128	Langenbach	446	128	99	31	22,2	29	14
140	128	Marzling	323	83	79	10	24,5	4	2
142	129	Mauern	366	89	85	31	23,2	4	1
143		Moosburg a. d. Isar, St	6894	3930	2759	828	40,0	1171	576
144		Nandlstadt, M.	662	145	118	36	17,8	27	8
145		Neufahrn b. Freising .	5198	2728	2694	1003	51,8	34	18
150	127	Paunzhausen	196	44	21	1	10,7	23	7
122		Rudelzhausen	513	140	104	29	20,3	36	19
155	129	Wang	412	144	144	33	35,0	-	-
156	130	Wolfersdorf	321	41	39	16	12,1	2	1
157	130	Zolling	975	642	460	89	47,2	182	93
		Insgesamt	48633	27086	21401	7681	44,0	5685	2778
Dar. Verwaltungsgemeinschaft(en)									
127		Allershausen	1952	869	618	152	31,7	251	98
128		Langenbach	769	211	178	41	23,1	33	16
129		Mauern	1461	501	449	95	30,7	52	26
130		Zolling	2017	935	718	171	35,6	217	111

1) Siehe Vorbemerkungen.

2) Einschließlich erwerbstätige Schüler und Studierende.

3) Ohne erwerbstätige Schüler und Studierende.

Tabelle 2: Erwerbstätige am Arbeitsort sowie Tageseinpender in Bayern am 25. Mai 1987

Gde. Schl. Nr.	VGem. Schl. Nr.	Gebiet	Erwerbstätige am Arbeitsort 1)	Einpender insgesamt 1)	davon				
					Berufseinpender 2)			Ausbildungseinpender 3)	
					insgesamt	darunter weiblich	Anteil der Berufseinpender an den Erwerbstätigen (Sp.1) in %	insgesamt	darunter weiblich
			1	2	3	4	5	6	7
179 Lkr. Fürstenfeldbruck									
111	131	Adelshofen	144	13	13	2	9,0	-	-
113		Alling	576	156	156	35	27,1	-	-
114	131	Althegnenberg	241	121	75	18	31,1	46	23
117		Egenhofen	419	69	68	22	16,2	1	1
118		Eichenau	1504	558	546	239	36,3	12	9
119		Emmering	1214	536	528	167	43,5	8	5
121		Fürstenfeldbruck, St. .	14316	8150	6436	2574	45,0	1714	812
123		Germering	7981	3733	3266	1141	40,9	467	194
125	132	Grafrath	592	434	241	113	40,7	193	78
126		Grobenzell	3429	1652	1473	597	43,0	179	78
128	131	Hattenhofen	164	72	37	7	22,6	35	18
130	131	Jesenwang	242	188	88	33	36,4	100	50
131	132	Kottgeisering	143	22	22	13	15,4	-	-
132	131	Landsberied	109	15	15	2	13,8	-	-
134		Maisach	2590	1698	1282	384	49,5	416	217
136	131	Mammendorf	712	345	287	97	40,3	58	26
137	131	Mittelstetten	209	48	26	6	12,4	22	10
138		Moorenweis	744	244	189	70	25,4	55	18
140	131	Oberschweinbach	210	153	63	16	30,0	90	44
142		Olching	5041	2391	2094	762	41,5	297	127
145		Puchheim	5043	3416	2931	1173	58,1	485	234
147	132	Schöngeising	207	65	65	18	31,4	-	-
149		Türkenfeld	451	297	129	51	28,6	168	68
		Insgesamt	46281	24376	20030	7540	43,3	4346	2012
Dar. Verwaltungsgemeinschaft(en)									
132		Grafrath	942	521	328	144	34,8	193	78
131		Mammendorf	2031	955	604	181	29,7	351	171
180 Lkr. Garmisch-Partenkirchen									
112		Bad Kohlgrub	1053	426	332	207	31,5	94	55
113	133	Bayersoien	296	68	67	34	22,6	1	-
114	136	Eschenlohe	378	165	109	25	28,8	56	28
115	135	Ettal	364	322	141	62	38,7	181	64
116		Farchant	1035	582	498	194	48,1	84	38
117		Garmisch-Partenk., M. .	14396	5538	4242	1757	29,5	1296	699
118		Grainau	1131	314	312	125	27,6	2	1
119	136	Großweil	305	104	87	20	28,5	17	9
122		Krün	599	102	97	53	16,2	5	1
123		Mittenwald, M.	3956	702	656	144	16,6	46	18
124		Murnau a.Staffelsee, M	5941	3274	2619	1102	44,1	655	314
125		Oberammergau	2232	701	582	281	26,1	119	50
126		Oberau	909	408	342	68	37,6	66	16
127	136	Ohlstadt	676	135	135	46	20,0	-	-
128	137	Riegsee	144	15	15	8	10,4	-	-
129	133	Saulgrub	333	76	74	33	22,2	2	1
131	136	Schwaigen	126	27	27	12	21,4	-	-
132	137	Seehausen a.Staffelsee	394	193	152	55	38,6	41	15
133	137	Spatzenhausen	166	37	37	5	22,3	-	-
134		Uffing a.Staffelsee . .	520	136	118	32	22,7	18	8
135	135	Unterammergau	273	52	52	15	19,0	-	-
136		Wallgau	412	151	95	39	23,1	56	30
		Insgesamt	35639	13528	10789	4317	30,3	2739	1347
Dar. Verwaltungsgemeinschaft(en)									
136		Ohlstadt	1485	431	358	103	24,1	73	37
133		Saulgrub	629	144	141	67	22,4	3	1
137		Seehausen a.Staffelsee	704	245	204	68	29,0	41	15
135		Unterammergau	637	374	193	77	30,3	181	64
181 Lkr. Landsberg a. Lech									
111	142	Apfeldorf	195	71	44	8	22,6	27	12
113		Denklingen	962	396	396	84	41,2	-	-
114		Dießen a.Ammersee, M. .	2554	744	541	243	21,2	203	198
115	143	Eching a.Ammersee . . .	352	171	166	65	47,2	5	1
116	140	Egling a.d.Paar	321	148	98	32	30,5	50	21
118	144	Eresing	360	618	145	67	40,3	473	225
120	144	Finning	285	104	57	12	20,0	47	22
121	138	Fuchstal	648	233	126	39	19,4	107	59

1) Siehe Vorbemerkungen.

2) Einschließlich erwerbstätige Schüler und Studierende.

3) Ohne erwerbstätige Schüler und Studierende.

Tabelle 2: Erwerbstätige am Arbeitsort sowie Tageseinpender in Bayern am 25. Mai 1987

Gde. Schl. Nr.	VGem. Schl. Nr.	Gebiet	Erwerbstätige am Arbeitsort 1)	Einpender insgesamt 1)	davon				
					Berufseinpender 2)			Ausbildungseinpender 3)	
					insgesamt	darunter weiblich	Anteil der Berufseinpender an den Erwerbstätigen (Sp.1) in %	insgesamt	darunter weiblich
			1	2	3	4	5	6	7
181 Noch Lkr. Landsberg a. Lech									
122		Geltendorf	628	150	140	45	22,3	10	5
123	143	Greifenberg	314	173	156	92	49,7	17	8
124	141	Hofstetten	275	109	91	55	33,1	18	8
126	139	Hurlach	287	91	91	26	31,7	-	-
127	139	Igling	411	223	157	76	38,2	66	34
128		Kaufering	1887	902	775	266	41,1	127	61
129	142	Kinsau	157	54	36	18	22,9	18	12
130		Landsberg a. Lech, GKSt	12832	8401	6582	2330	51,3	1819	871
131	139	Obermeitingen	578	206	206	29	35,6	-	-
132		Penzing	2204	1435	1399	189	63,5	36	16
134	140	Prittriching	472	124	124	21	26,3	-	-
141	141	Pürgen	362	125	117	28	32,3	8	3
135	142	Reichling	311	65	63	30	20,3	2	1
137	142	Rott	315	277	70	26	22,2	207	91
138	140	Scheuring	264	89	52	13	19,7	37	18
139	143	Schondorf a. Ammersee .	962	666	335	143	34,8	331	25
140	141	Schwifting	81	20	20	1	24,7	-	-
142	142	Thaining	149	32	32	5	21,5	-	-
143	138	Unterdießen	134	23	12	5	9,0	11	5
144		Utting a. Ammersee . .	1475	895	834	191	56,5	61	30
133	142	Vilgertshofen	370	119	60	21	16,2	59	30
145		Weil	605	244	121	30	20,0	123	51
146	144	Windach	542	338	189	77	34,9	149	59
		Insgesamt	31292	17246	13235	4267	42,3	4011	1866
Dar. Verwaltungsgemeinschaft(en)									
138		Fuchstal	782	256	138	44	17,6	118	64
139		Igling	1276	520	454	131	35,6	66	34
140		Prittriching	1057	361	274	66	25,9	87	39
141		Pürgen	718	254	228	84	31,8	26	11
142		Reichling	1497	618	305	108	20,4	313	146
143		Schondorf a. Ammersee .	1628	1010	657	300	40,4	353	34
144		Windach	1187	1050	391	156	32,9	669	306
182 Lkr. Miesbach									
111		Bad Wiessee	2841	1260	1193	629	42,0	67	20
112		Bayrischzell	797	160	159	71	19,9	1	-
114		Fischbachau	1356	189	146	54	10,8	43	19
116		Gmund a. Tegernsee . .	2346	1097	1064	425	45,4	33	24
119		Hausham	2361	891	846	341	35,8	45	12
120		Holzkirchen, M	4162	2033	1784	607	42,9	249	110
123		Irschenberg	817	167	131	59	16,0	36	13
124		Kreuth	1093	259	256	124	23,4	3	2
125		Miesbach, St	5064	3877	2278	966	45,0	1599	808
127		Otterfing	795	262	260	123	32,7	2	-
129		Rottach-Egern	3096	1553	1434	857	46,3	119	57
131		Schliersee, M	2249	719	716	325	31,8	3	1
132		Tegernsee, St	2219	1648	1027	548	46,3	621	298
133		Valley	745	274	273	115	36,6	1	1
134		Waakirchen	1063	227	227	44	21,4	-	-
136		Wargau	757	106	100	30	13,2	6	1
137		Weyarn	829	236	224	51	27,0	12	4
		Insgesamt	32590	14958	12118	5369	37,2	2840	1370
183 Lkr. Mühldorf a. Inn									
112		Ampfing	1519	735	596	237	39,2	139	62
113		Aschau a. Inn	1945	1486	1331	349	68,4	135	53
114		Buchbach, M	912	365	230	104	25,2	135	52
115	149	Eggkofen	220	87	45	21	20,5	42	20
116	152	Erharting	262	122	96	13	36,6	26	16
118	146	Gars a. Inn, M	1119	960	805	103	27,3	655	310
119		Haag i. OB, M	1998	1104	352	408	42,6	252	132
120	145	Heldenstein	471	144	139	37	29,5	5	2
122	148	Jettenbach	166	58	58	14	34,9	-	-
123	147	Kirchdorf	264	43	43	7	16,3	-	-
124	148	Kraiburg a. Inn, M . .	688	200	158	53	23,0	42	19
125	150	Lohkirchen	129	30	11	3	8,5	19	7
126	183	Maitenbeth	306	100	60	21	19,6	40	24
127		Mettenheim	624	296	291	167	46,6	5	3
128		Mühldorf a. Inn, St . .	9428	6347	5222	2100	55,4	1125	625

1) Siehe Vorbemerkungen.

2) Einschließlich erwerbstätige Schüler und Studierende.

3) Ohne erwerbstätige Schüler und Studierende.

Tabelle 2: Erwerbstätige am Arbeitsort sowie Tageseinpender in Bayern am 25. Mai 1987

Gde. Schl. Nr.	VGem. Schl. Nr.	Gebiet	Erwerbstätige am Arbeitsort 1)	Einpender insgesamt 1)	davon				
					Berufseinpender 2)			Ausbildungseinpender 3)	
					insgesamt	darunter weiblich	Anteil der Berufseinpender an den Erwerbstätigen (Sp.1) in %	insgesamt	darunter weiblich
			1	2	3	4	5	6	7
183 Noch Lkr. Mühldorf a. Inn									
129	149	Neumarkt-Sankt Veit, St	1710	593	422	146	24,7	171	83
130	152	Niederbergkirchen . .	250	28	27	2	10,8	1	-
131	152	Niedertaufkirchen . .	278	62	29	5	10,4	38	14
132	150	Oberbergkirchen . . .	325	93	55	7	16,9	38	30
134	151	Oberneukirchen	222	34	16	3	7,2	18	11
135	153	Obertaufkirchen . . .	704	292	250	45	35,5	42	18
136	151	Polling	1534	964	913	292	59,5	51	19
138	145	Rattenkirchen	162	25	13	2	8,0	12	8
139	183	Rechtmehring	388	100	94	19	24,2	6	5
140	147	Reichertsheim	468	107	90	17	19,2	17	7
143	150	Schönberg	220	43	12	6	5,5	31	13
144	153	Schwindegg	840	319	317	85	37,7	2	1
145	148	Taufkirchen	443	188	147	33	33,2	41	17
147	146	Unterreit	342	40	40	1	11,7	-	-
148		Waldkraiburg, St . . .	9144	3294	2637	1155	28,8	657	329
151	150	Zangberg	141	51	34	20	24,1	17	10
		Insgesamt	37222	18290	14533	5475	39,0	3757	1890
Dar. Verwaltungsgemeinschaft(en)									
146		Gars a. Inn	1461	1000	345	104	23,6	655	310
145		Heldenstein	633	169	152	39	24,0	17	10
148		Kraiburg a. Inn	1297	446	363	100	28,0	83	36
183		Maitenbeth	694	200	154	40	22,2	46	29
149		Neumarkt-Sankt Veit . .	1930	680	467	167	24,2	213	103
150		Oberbergkirchen	815	217	112	36	13,7	105	60
151		Polling	1756	998	929	295	52,9	69	30
147		Reichertsheim	732	150	133	24	18,2	17	7
152		Rohrbach	790	212	152	20	19,2	60	30
		Sitz: Erharting							
153		Schwindegg	1544	611	567	130	36,7	44	19
184 Lkr. München									
112		Aschheim	3106	2333	2331	909	75,0	2	-
137		Aying	962	420	420	94	43,7	-	-
113		Baierbrunn	1081	724	724	236	67,0	-	-
114		Brunnthal	837	362	358	83	42,8	4	1
118		Feldkirchen	3072	2483	2412	751	78,5	71	35
119		Garching b. München . .	9922	8084	6952	1595	70,1	1132	393
120		Gräfelfing	5965	4468	3926	1606	65,8	542	223
121		Grasbrunn	764	283	280	84	36,6	3	-
122		Grünwald	4188	2662	2629	1215	62,8	33	13
123		Haar	6493	4229	3589	1651	55,3	640	273
127		Hohenkirchen-Sieg. . .	2097	1205	1147	490	54,7	58	22
129		Hohenbrunn	1839	1162	1032	340	56,1	130	52
130		Ismaning	4996	2552	2333	730	46,7	219	97
131		Kirchheim b. München .	5929	4492	4319	1575	72,8	173	77
146		Neubiberg	5148	3650	2691	1012	52,3	959	463
132		Neuried	1686	1013	1005	345	59,6	8	3
134		Oberhaching	3271	2300	1637	643	50,0	663	325
135		Oberschleißheim	4060	2901	2815	1085	69,3	86	46
136		Ottobrunn	11770	9127	8500	2751	72,2	627	281
138		Planegg	6683	5767	5154	2260	77,1	613	173
139		Pullach i. Isartal . . .	6973	7097	5628	1958	80,7	1469	664
140		Putzbrunn	1839	1245	1217	563	66,2	28	4
141		Sauerlach	1651	801	798	307	48,3	3	2
142		Schäftlarn	1208	785	515	213	42,6	270	72
144		Straßlach-Dingharting	720	345	345	82	47,9	-	-
145		Taufkirchen	8852	7464	7148	1735	80,8	316	162
147		Unterföhring	4614	3694	3685	1411	79,9	9	6
148		Unterhaching	4762	3232	2546	1000	53,5	686	286
149		Unterschleißheim . . .	8264	5934	4960	1743	60,0	974	467
		Insgesamt	122752	90814	81096	28467	66,1	9718	4140
185 Lkr. Neuburg-Schrobenhausen									
113		Aresing	509	333	148	27	29,1	185	82
116	155	Berg im Gau	246	112	40	12	16,3	72	35
118	154	Bergheim	241	59	59	4	24,5	-	-
123	155	Brunnen	291	81	51	11	17,5	30	22
125		Burgheim, M	1140	308	308	77	27,0	-	-
127		Ehekirchen	911	216	184	46	20,2	32	10

1) Siehe Vorbemerkungen.

2) Einschließlich erwerbstätige Schüler und Studierende.

3) Ohne erwerbstätige Schüler und Studierende.

Tabelle 2: Erwerbstätige am Arbeitsort sowie Tageseinpender in Bayern am 25. Mai 1987

Gde. Schl. Nr.	VGem. Schl. Nr.	Gebiet	Erwerbstätige am Arbeitsort 1)	Einpender insgesamt 1)	davon				
					Berufseinpender 2)			Ausbildungseinpender 3)	
					insgesamt	darunter weiblich	Anteil der Berufseinpender an den Erwerbstätigen (Sp.1) in %	insgesamt	darunter weiblich
			1	2	3	4	5	6	7
185 Noch Lkr. Neuburg-Schrobenhausen									
131	155	Gachenbach	444	89	89	13	20,0	-	-
139		Karlshuld	667	169	135	58	20,2	34	8
140		Karlskron	549	163	130	35	23,7	33	19
163		Königsmoos	721	140	137	38	19,0	3	-
143	155	Langenmosen	364	76	66	14	18,1	10	6
149		Neuburg a.d.Donau,GKSt	13300	5682	4470	1597	33,6	1212	663
150		Oberhausen	558	241	236	43	42,3	5	3
153		Rennertshofen, M	932	131	131	51	14,1	-	-
157	154	Rohrenfels	224	67	67	22	29,9	-	-
158		Schrobenhausen, St . . .	7810	3470	2792	936	35,7	678	369
166	155	Waidhofen	353	130	113	27	32,0	17	11
168		Weichering	355	150	150	33	42,3	-	-
		Insgesamt	29615	11617	9306	3044	31,4	2311	1228
Dar. Verwaltungsgemeinschaft(en)									
154		Neuburg a.d.Donau . . .	465	126	126	26	27,1	-	-
155		Schrobenhausen	1698	488	359	77	21,1	129	74
186 Lkr. Pfaffenhofen a.d. Ilm									
113		Baar-Ebenhausen	1043	540	536	138	51,4	4	2
116	156	Ernsgaden	97	64	16	2	16,5	48	26
122	156	Geisenfeld, St	2336	818	478	123	20,5	340	177
125		Gerolsbach	720	185	182	58	25,3	3	2
126	157	Hettenshausen	255	67	67	21	26,3	-	-
128		Hohenwart, M	945	392	234	101	24,8	158	66
130	157	Ilmmünster	337	251	143	43	42,4	108	45
132		Jetzendorf	489	214	185	115	37,8	29	12
137		Manching, M	5625	3862	3657	516	65,0	205	104
139		Münchsmünster	1015	715	666	54	65,6	49	22
143		Pfaffenhofen/Ilm, St . .	8763	4671	3473	1747	39,6	1198	562
144	158	Pörnbach	342	102	57	12	16,7	45	20
146		Reichertshausen	512	232	130	46	25,4	102	47
147	158	Reichertshofen, M . . .	1785	845	759	237	42,5	86	40
149		Rohrbach	723	228	186	62	25,7	42	18
151		Scheyern	795	401	227	71	28,6	174	62
152		Schweitenkirchen	1060	329	303	176	28,6	26	12
158		Vohburg a.d.Donau, St . .	1700	705	665	116	39,1	40	16
162		Wolnzach, M	2766	664	654	206	23,6	10	9
		Insgesamt	31308	15285	12618	3844	40,3	2667	1242
Dar. Verwaltungsgemeinschaft(en)									
156		Geisenfeld	2433	882	494	125	20,3	388	203
157		Ilmmünster	592	318	210	64	35,5	108	45
158		Reichertshofen	2127	947	816	249	38,4	131	60
187 Lkr. Rosenheim									
113		Amerang	874	215	200	65	22,9	15	7
114		Aschau i.Chiemgau	1307	373	296	148	22,6	77	34
116		Babensham	650	170	126	83	19,4	44	26
117		Bad Aibling, St	6301	4744	2925	1393	46,4	1819	894
128		Bad Endorf, M	2505	1139	979	477	39,1	160	81
129		Bad Feilnbach	1868	431	430	228	23,0	1	1
118		Bernau a.Chiemsee	1759	567	567	197	32,2	-	-
120		Brannenburg	2177	1471	1041	515	47,8	430	227
121	160	Breitbrunn a.Chiemsee . .	371	134	108	50	29,1	26	17
122		Bruckmühl, M	3418	1067	1060	331	31,0	7	4
123	160	Chiemsee	200	176	64	37	32,0	112	57
124		Edling	861	495	355	118	41,2	140	72
125		Eggstätt	783	314	243	43	31,0	71	51
126		Eiselfing	921	431	289	48	31,4	142	66
130		Feldkirchen-Westerham . .	2876	1256	1167	426	40,6	89	25
131		Flintsbach a.Inn	493	162	162	53	32,9	-	-
132		Frasdorf	786	251	210	64	26,7	41	18
134		Griesstätt	585	180	161	40	27,5	19	7
137		Großkarolinenfeld	888	211	209	70	23,5	2	1
138	160	Gstadt a.Chiemsee	276	78	78	46	28,3	-	-
139	162	Halfing	673	196	188	70	27,9	8	4
145	162	Höslwang	258	56	49	11	19,0	7	3
148		Kiefersfelden	1897	417	382	63	20,1	35	18

1) Siehe Vorbemerkungen.

2) Einschließlich erwerbstätige Schüler und Studierende.

3) Ohne erwerbstätige Schüler und Studierende.

Tabelle 2: Erwerbstätige am Arbeitsort sowie Tageseinpender in Bayern am 25. Mai 1987

Gde. Schl. Nr.	VGem. Schl. Nr.	Gebiet	Erwerbstätige am Arbeitsort 1)	Einpender insgesamt 1)	davon				
					Berufseinpender 2)			Ausbildungseinpender 3)	
					insgesamt	darunter weiblich	Anteil der Berufseinpender an den Erwerbstätigen (Sp.1) in %	insgesamt	darunter weiblich
			1	2	3	4	5	6	7
187 Noch Lkr. Rosenheim									
150		Kolbermoor, St.	3527	1139	1127	442	32,0	12	4
154		Neubeuern, M.	797	398	211	102	26,5	187	75
156		Nußdorf a.Inn.	555	149	149	67	26,8	-	-
157		Oberaudorf	1619	536	464	271	28,7	72	37
159		Pfaffing	1343	396	394	114	29,3	2	1
162		Prien a.Chiemsee, M. .	4861	3597	2401	1236	49,4	1196	591
163		Prutting	349	109	101	33	28,9	8	6
164	165	Ramerberg	213	66	66	14	31,0	-	-
165		Raubling	3137	1245	1215	336	38,7	30	11
167		Riedering	1002	212	206	90	20,6	6	2
168		Rimsting	790	279	273	59	34,6	6	4
169		Rohrdorf	1703	807	796	172	46,7	11	3
170	165	Rott a.Inn.	1218	685	506	133	41,5	179	88
172		Samerberg	517	53	52	26	10,1	1	-
142		Schechen	749	206	202	55	27,0	4	-
173	162	Schonstett	319	126	126	40	39,5	-	-
174		Söchtenau	544	101	94	23	17,3	7	1
176		Soyen	590	109	106	35	18,0	3	1
177		Stephanskirchen . . .	2848	1721	1453	532	51,0	268	124
179		Tuntenhausen	1408	342	341	46	24,2	1	1
181		Vogtareuth	724	184	182	95	25,1	2	2
182		Wasserburg a.Inn, St. .	7362	5769	4248	1901	57,7	1521	729
		Insgesamt	68902	32763	26002	10398	37,7	6761	3293
Dar. Verwaltungsgemeinschaft(en)									
160		Breitbrunn a.Chiemsee	847	388	250	133	29,5	138	74
162		Halfing	1250	378	363	121	29,0	15	7
165		Rott a.Inn	1431	751	572	147	40,0	179	88
188 Lkr. Starnberg									
117		Andechs	813	241	240	88	29,5	1	1
113		Berg	1729	839	631	357	36,5	208	133
118		Feldafing	1406	871	814	336	57,9	57	23
120		Gauting	6654	3740	3236	1213	48,6	504	183
121		Gilching	3468	2087	1367	490	39,4	720	323
124		Herrsching a.Ammersee	3085	1724	1247	570	40,4	477	253
126		Inning a.Ammersee . .	929	319	318	132	34,2	1	-
127		Krailling	1498	800	675	277	45,1	125	58
137		Pöcking	1343	406	406	132	30,2	-	-
132		Seefeld	1772	700	690	381	38,9	10	6
139		Starnberg, St.	9216	5072	4055	1806	44,0	1017	533
141		Tutzing	3372	2255	1581	789	46,9	674	455
144		Weßling	4244	3497	3489	636	82,2	8	1
145		Wörthsee	679	161	159	80	23,4	2	2
		Insgesamt	40208	22712	18908	7287	47,0	3804	1971
189 Lkr. Traunstein									
111		Altenmarkt a.d.Alz . .	1362	701	686	169	50,4	15	8
113	166	Bergen	927	249	211	76	22,8	38	20
114		Chieming	1122	609	372	150	33,2	237	110
115		Engelsberg	605	208	208	61	34,4	-	-
118		Fridolfing	1241	402	328	113	26,4	74	36
119		Grabenstätt	945	289	289	97	30,6	-	-
120		Grassau, M.	1920	768	666	268	34,7	102	60
124		Inzell	1540	317	316	131	20,5	1	-
126	170	Kienberg	342	147	109	27	31,9	38	16
127		Kirchanschöring . . .	852	350	282	169	33,1	68	37
129	169	Marquartstein	976	1134	480	226	49,2	654	314
130		Nußdorf	426	141	139	37	32,6	2	-
133	170	Obing	1177	381	251	91	21,3	130	54
134		Palling	764	126	125	42	16,4	1	-
135		Petting	526	78	78	29	14,8	-	-
137	170	Pittenhart	373	62	42	16	11,3	20	8
139		Reit im Winkl	1310	169	169	83	12,9	-	-
140		Ruhpolding	2885	695	669	336	23,2	26	8
141		Schlechting	356	51	51	14	14,3	-	-
142		Schnaitsee	955	208	141	29	14,8	67	23
143		Seeon-Seebruck	1376	482	470	183	34,2	12	5

1) Siehe Vorbemerkungen.

2) Einschließlich erwerbstätige Schüler und Studierende.

3) Ohne erwerbstätige Schüler und Studierende.

Tabelle 2: Erwerbstätige am Arbeitsort sowie Tageseinpender in Bayern am 25. Mai 1987

Gde. Schl. Nr.	VGem. Schl. Nr.	Gebiet	Erwerbstätige am Arbeitsort 1)	Einpender insgesamt 1)	davon				
					Berufseinpender 2)			Ausbildungseinpender 3)	
					insgesamt	darunter weiblich	Anteil der Berufseinpender an den Erwerbstätigen (Sp.1) in %	insgesamt	darunter weiblich
			1	2	3	4	5	6	7
189 Noch Lkr. Traunstein									
145		Siegsdorf	2556	997	986	264	38,6	11	7
146	169	Staudach-Egerndach . .	157	56	37	17	23,6	19	9
148		Surberg	443	80	80	37	18,1	-	-
149		Tacherting	1940	1013	917	100	47,3	96	47
150	173	Taching a.See	418	89	73	17	17,5	16	5
152		Tittmoning, St	1738	380	379	103	21,8	1	-
154		Traunreut, St	10599	4026	3734	1282	35,2	292	110
155		Traunstein, GKSt	14164	11103	8227	3367	58,1	2876	1476
157		Trostberg, St	5491	3241	2473	845	45,0	768	378
159		Übersee	1424	359	352	155	24,7	7	2
160		Unterwössen	749	208	151	74	20,2	57	29
161	166	Vachendorf	277	107	82	24	29,6	25	15
162	173	Waging a.See, M	1851	684	499	195	27,0	185	89
165	173	Wonneberg	256	40	30	7	11,7	10	5
		Insgesamt	64043	29950	24102	8834	37,6	5848	2871
Dar. Verwaltungsgemeinschaft(en)									
166		Bergen	1204	356	293	100	24,3	63	35
169		Marquartstein	1133	1190	517	243	45,6	673	323
170		Obing	1892	590	402	134	21,2	188	78
173		Waging a.See	2525	813	602	219	23,8	211	99
190 Lkr. Weilheim-Schongau									
111	174	Altenstadt	1568	976	890	257	56,8	86	34
113	176	Antdorf	183	25	25	5	13,7	-	-
114	175	Bernbeuren	478	49	49	18	10,3	-	-
115		Bernried	718	301	301	206	41,9	-	-
117	178	Böbing	332	48	37	14	11,1	11	6
118	175	Burggen	286	67	30	11	10,5	37	17
120	177	Eberfing	188	34	27	6	14,4	7	2
121	177	Eglfing	257	122	122	22	47,5	-	-
126	176	Habach	140	97	23	7	16,4	74	36
129	174	Hohenfurch	194	120	37	16	19,1	83	29
130		Hohenpeißenberg	714	223	185	56	25,9	38	16
131	177	Huglfing	469	345	169	36	36,0	176	91
132	179	Iffeldorf	366	134	116	43	31,7	18	8
133	174	Ingenried	215	41	41	3	19,1	-	-
135	177	Oberhausen	250	68	68	42	27,2	-	-
136	176	Obersöchering	270	94	57	16	21,1	37	19
138	181	Pähl	528	193	187	32	35,4	6	5
139		Peißenberg, M	4105	1776	1451	511	35,3	325	172
140		Peiting, M	3863	1355	1258	378	32,6	97	40
141		Penzberg, St	5574	2360	1933	717	34,7	427	217
142		Polling	732	350	349	113	47,7	1	-
143	180	Prem	249	50	50	12	20,1	-	-
144	181	Raisting	405	125	103	11	25,4	22	12
145	178	Rottenbuch	442	223	114	75	25,8	109	73
148		Schongau, St	6617	4437	3454	1266	52,2	983	574
149	174	Schwabbruck	161	40	40	6	24,8	-	-
151	174	Schwabsoien	192	50	14	2	7,3	36	20
152	179	Seeshaupt	886	402	401	191	45,3	1	-
153	176	Sindelsdorf	135	13	13	4	9,6	-	-
154	180	Steingaden	861	263	126	59	14,6	137	60
157		Weilheim i.OB, St	10981	7658	5875	2255	53,5	1783	752
158		Wessobrunn	535	87	74	24	13,8	13	6
159		Wienlbach	477	175	137	40	28,7	38	19
160	180	Wildsteig	245	14	14	5	5,7	-	-
		Insgesamt	43616	22315	17770	6459	40,7	4545	2208
Dar. Verwaltungsgemeinschaft(en)									
174		Altenstadt	2330	1227	1022	284	43,9	205	83
175		Bernbeuren	764	116	79	29	10,3	37	17
176		Habach	728	229	118	32	16,2	111	55
177		Huglfing	1164	569	386	106	33,2	183	93
181		Pähl-Raisting	933	318	290	43	31,1	28	17
		Sitz: Pähl							
178		Rottenbuch	774	271	151	89	19,5	120	79
179		Seeshaupt	1252	536	517	234	41,3	19	8
180		Steingaden	1355	327	190	76	14,0	137	60

1) Siehe Vorbemerkungen.

2) Einschließlich erwerbstätige Schüler und Studierende.

3) Ohne erwerbstätige Schüler und Studierende.

Tabelle 2: Erwerbstätige am Arbeitsort sowie Tageseinpender in Bayern am 25. Mai 1987

Gde. Schl. Nr.	VGem. Schl. Nr.	Gebiet	Erwerbstätige am Arbeitsort)	Einpender insgesamt)	davon				
					Berufseinpender ²⁾			Ausbildungseinpender ³⁾	
					insgesamt	darunter weiblich	Anteil der Berufseinpender an den Erwerbstätigen (Sp.1) in %	insgesamt	darunter weiblich
			1	2	3	4	5	6	7

Regierungsbezirk Niederbayern

Kreisfreie Städte

261	Landshut	38410	22943	19136	8023	49,8	3807	1763
262	Passau	34709	19007	16274	5089	46,9	2733	1348
263	Straubing	24739	12441	10245	4263	41,4	2196	1126
	Insgesamt	97858	54391	45655	17375	46,7	8736	4237

Landkreise

271 Lkr. Deggendorf

111	Aholming	376	124	94	59	25,0	30	8
113	Auerbach	367	84	77	13	21,0	7	2
114	206 Außernzell	247	30	25	6	10,1	5	3
116	Bernried	754	152	140	43	18,6	12	9
118	205 Buchhofen	301	141	107	14	35,5	34	16
119	Deggendorf, GKSt	19114	11077	9524	3510	49,8	1553	800
122	Grafling	335	55	55	19	16,4	-	-
123	202 Grattersdorf	265	58	57	14	21,5	1	1
125	Hengersberg, M	3494	2232	2065	475	59,1	167	70
126	202 Hunding	125	10	10	-	8,0	-	-
127	Iggensbach	300	131	51	20	17,0	80	42
128	Künzing	595	196	108	27	18,2	88	46
130	202 Lalling	346	324	124	36	35,8	200	95
132	Metten, M	1047	880	508	226	48,5	372	155
135	205 Moos	520	154	117	27	22,5	37	17
138	Niederaltlach	370	527	158	48	42,7	369	202
139	204 Oberpöding	233	100	50	16	21,5	50	26
140	Offenberg	590	142	142	34	24,1	-	-
141	Osterhofen, St	3244	1304	743	311	22,9	561	243
143	204 Otzing	373	106	106	17	28,4	-	-
146	Plattling, St	6998	4355	3954	1131	56,5	401	238
148	202 Schaufling	208	60	43	4	20,7	17	9
149	206 Schöllnach, M	1223	786	354	110	28,9	432	210
151	Stephansposching	498	80	80	18	16,1	-	-
152	204 Wallerfing	284	120	59	15	20,8	61	26
153	Winzer, M	611	119	117	33	19,1	2	1
	Insgesamt	42818	23347	18868	6226	44,1	4479	2219

Dar. Verwaltungsgemeinschaft(en)

202	Lalling	944	452	234	54	24,8	218	105
205	Moos	821	295	224	41	27,3	71	33
204	Oberpöding	890	326	215	48	24,2	111	52
206	Schöllnach	1470	816	379	116	25,8	437	213

279 Lkr. Dingolfing-Landau

112	Dingolfing, St	23068	18387	17525	2567	76,0	862	427
113	Eichendorf, M	1681	267	266	93	15,8	1	-
115	Frontenhausen, M	1043	370	266	117	25,5	104	55
116	208 Gottfrieding	255	69	61	17	23,9	8	2
122	Landau a.d.Isar, St	5449	2979	2175	1075	39,9	804	429
124	Loiching	607	243	170	40	28,0	73	29
125	208 Mamming	520	180	136	47	26,2	44	20
126	Marklkofen	2043	1171	1113	701	54,5	58	36
127	Mengkofen	1046	168	165	42	15,8	3	-
128	Moosthenning	582	81	74	18	12,7	7	5
130	Niederviehbach	357	217	89	28	24,9	128	84
132	Pilsting, M	2002	694	691	194	34,5	3	1
134	Reisbach, M	1532	334	279	148	18,2	55	26
135	Simbach, M	936	166	161	63	17,2	5	5
137	Wallerdorf, M	1513	354	354	117	23,4	-	-
	Insgesamt	42634	25680	23525	5267	55,2	2155	1119

Dar. Verwaltungsgemeinschaft(en)

208	Mamming	775	249	197	64	25,4	52	22
-----	-------------------	-----	-----	-----	----	------	----	----

¹⁾ Siehe Vorbemerkungen.²⁾ Einschließlich erwerbstätige Schüler und Studierende.³⁾ Ohne erwerbstätige Schüler und Studierende.

Tabelle 2: Erwerbstätige am Arbeitsort sowie Tageseinpender in Bayern am 25. Mai 1987

Gde. Schl. Nr.	VGem. Schl. Nr.	Gebiet	Erwerbstätige am Arbeitsort 1)	Einpender insgesamt 1)	davon				
					Berufseinpender 2)			Ausbildungseinpender 3)	
					insgesamt	darunter weiblich	Anteil der Berufseinpender an den Erwerbstätigen (Sp.1) in %	insgesamt	darunter weiblich
			1	2	3	4	5	6	7
272		Lkr. Freyung-Grafenau							
116	211	Eppenschlag	152	39	30	5	19,7	9	3
118		Freyung, St	5418	3720	2857	1164	52,7	863	472
119	214	Fürsteneck	177	82	51	10	28,8	31	13
120		Grafenau, St	5046	2923	2215	840	43,9	708	413
121		Grainet	373	38	37	9	9,9	1	1
122		Haidmühle	377	75	54	21	14,3	21	12
126	212	Hinterschmiding	445	132	96	28	21,6	36	17
127		Hohenau	618	94	94	29	15,2	-	-
128	211	Innernzell	373	147	104	16	27,9	43	24
129		Jandelsbrunn	1157	504	503	166	43,5	1	-
134		Mauth	705	178	140	59	19,9	38	21
136		Neureichenau	1568	344	339	150	21,6	5	3
146		Neuschönau	459	86	86	21	18,7	-	-
138	214	Perlesreut, M	693	280	165	43	23,8	115	65
139	212	Philippsreut	117	23	23	2	19,7	-	-
140	214	Ringelai	428	143	142	108	33,2	1	-
141		Röhrnbach, M	1801	875	841	79	46,7	34	18
142		Saldenburg	329	87	87	14	26,4	-	-
143		St. Oswald-Riedlhütte .	1022	198	198	35	19,4	-	-
145	211	Schöfweg	221	31	31	19	14,0	-	-
147	211	Schönberg, M	1405	625	568	240	40,4	57	36
149		Spiegelau	1432	435	427	102	29,8	8	7
150	213	Thurmansbang	594	446	193	91	32,5	253	123
151		Waldkirchen, St	3325	1420	1053	505	31,7	367	175
152	213	Zenting	284	101	93	11	32,7	8	4
		Insgesamt	28519	13026	10427	3767	36,6	2599	1407

Dar. Verwaltungsgemeinschaft(en)

212	Hinterschmiding	562	155	119	30	21,2	36	17
214	Perlesreut	1298	505	358	161	27,6	147	78
211	Schönberg	2151	842	733	280	34,1	109	63
213	Thurmansbang	878	547	286	102	32,6	261	127

273 Lkr. Kelheim

111		Abensberg, St	4318	2650	1805	587	41,8	845	448
113	219	Aiglsbach	375	33	16	4	4,3	17	8
115	219	Attenhofen	281	23	23	7	8,2	-	-
116		Bad Abbach, M	1967	804	779	456	39,6	25	18
119	218	Biburg	188	20	20	6	10,6	-	-
163	219	Elsendorf	711	367	320	171	45,0	47	23
121	215	Essing, M	192	128	65	22	33,9	63	35
125	217	Hausen	401	68	68	6	17,0	-	-
127	217	Herrngiersdorf	352	160	144	12	40,9	16	7
133	215	Ihrlerstein	409	197	106	39	25,9	91	39
137		Kelheim, St	8124	4318	3685	1210	45,4	633	299
139	218	Kirchdorf	142	14	14	1	9,9	-	-
141	217	Langquaid, M	1363	507	439	165	32,2	68	28
147		Mainburg, St	5165	2603	1788	617	34,6	815	369
152		Neustadt a.d.Donau, St	3537	1035	1032	298	29,2	3	3
159		Painten, M	435	88	88	12	20,2	-	-
164		Riedenburg, St	1427	1074	365	156	25,6	709	406
165		Rohr i.NB, M	1023	685	202	83	19,7	483	227
166	216	Saal a.d.Donau	1584	795	613	199	38,7	182	79
172	218	Siegenburg, M	888	505	356	163	40,1	149	72
175	216	Teugn	202	30	30	9	14,9	-	-
177	218	Train	244	80	60	16	24,6	20	9
178	219	Volkenschwand	393	70	70	6	17,8	-	-
181	218	Wildenberg	299	67	67	14	22,4	-	-
		Insgesamt	34020	16321	12155	4259	35,7	4166	2070

Dar. Verwaltungsgemeinschaft(en)

215	Ihrlerstein	601	325	171	61	28,5	154	74
217	Langquaid	2116	735	651	183	30,8	84	35
219	Mainburg	1760	493	429	188	24,4	64	31
216	Saal a.d.Donau	1786	825	643	208	36,0	182	79
218	Siegenburg	1761	686	517	200	29,4	169	81

1) Siehe Vorbemerkungen.

2) Einschließlich erwerbstätige Schüler und Studierende.

3) Ohne erwerbstätige Schüler und Studierende.

Tabelle 2: Erwerbstätige am Arbeitsort sowie Tageseinpendler in Bayern am 25. Mai 1987

Gde. Schl. Nr.	VGem. Schl. Nr.	Gebiet	Erwerbstätige am Arbeitsort 1)	Einpendler insgesamt 1)	davon				
					Berufseinpendler 2)			Ausbildungseinpendler 3)	
					insgesamt	darunter weiblich	Anteil der Berufseinpendler an den Erwerbstätigen (Sp.1) in %	insgesamt	darunter weiblich
			1	2	3	4	5	6	7
274 Lkr. Landshut									
111		Adlkofen	669	137	136	43	20,3	1	1
112	223	Aham	389	69	67	21	17,2	2	2
113		Altdorf	1816	923	907	285	49,9	16	9
114	226	Altfraunhofen	607	301	268	70	44,2	33	15
118	226	Baierbach	148	34	34	12	23,0	-	-
119	220	Bayerbach/Ergoldsbach	363	95	80	20	22,0	15	8
120		Bodenkirchen	1542	597	534	165	34,6	63	34
194		Bruckberg	759	176	165	31	21,7	11	5
121		Buch a.Erlbach	576	147	129	27	22,4	18	6
124		Eching	641	295	293	110	45,7	2	2
126		Ergolding, M.	4113	2983	2771	956	67,4	212	116
127	220	Ergoldsbach, M.	1400	330	297	102	21,2	33	18
128		Essenbach	2279	1014	1011	147	44,4	3	1
132	221	Furth	480	229	117	34	24,4	112	27
134		Geisenhausen, M.	1713	589	527	271	30,8	62	27
135	223	Gerzen	485	299	161	70	33,2	138	65
141		Hohenthann	745	172	162	37	21,7	10	5
145	223	Kröning	336	37	29	5	8,6	8	7
146		Kumhausen	489	132	130	48	26,6	2	-
153		Neufahrn i.NB	1038	670	384	86	37,0	286	142
154	227	Neufraunhofen	253	63	63	4	24,9	-	-
156		Niederaichbach	387	142	88	11	22,7	54	30
165	221	Obersüßbach	311	36	36	4	11,6	-	-
172		Pfeffenhausen, M.	1391	372	318	82	22,9	54	22
174	222	Postau	328	134	53	13	16,2	81	43
176		Rottenburg/Laabert, St.	3435	1558	1184	425	34,5	374	204
179	223	Schalkham	196	10	10	2	5,1	-	-
182		Tiefenbach	471	144	109	41	23,1	35	18
183	227	Velden, M.	1744	666	509	175	29,2	157	71
184		Vilsbiburg, St.	5520	3130	2280	1218	41,3	850	442
185	226	Vilsheim	258	72	41	6	15,9	31	14
187	221	Weihmichl	340	33	33	5	9,7	-	-
188	222	Weng	158	16	16	4	10,1	-	-
191	222	Wörth a.d.Isar	430	241	237	62	55,1	4	4
193	227	Wurmsham	390	92	59	9	15,1	33	11
		Insgesamt	36200	15938	13238	4601	36,6	2700	1349
Dar. Verwaltungsgemeinschaft(en)									
226		Altfraunhofen	1013	407	343	88	33,9	64	29
220		Ergoldsbach	1763	425	377	122	21,4	48	26
221		Furth	1131	298	186	43	16,4	112	27
223		Gerzen	1406	415	267	98	19,0	148	74
227		Velden	2387	821	631	188	26,4	190	82
222		Wörth a.d.Isar	916	391	306	79	33,4	85	47
275 Lkr. Passau									
111		Aicha vorm Wald	607	314	304	33	50,1	10	4
112	232	Aidenbach, M.	860	644	364	211	42,3	280	142
114		Aldersbach	1211	542	412	132	34,0	130	62
116		Bad Füssing	3299	1608	1591	1044	48,2	17	8
117	232	Beutelsbach	213	26	17	-	8,0	9	5
118	230	Breitenberg	422	160	69	25	16,4	91	38
119		Büchlberg	1091	386	381	124	34,9	5	1
120		Eging a.See, M.	1246	480	470	183	37,7	10	3
121		Fürstenstein	1846	965	930	406	50,4	35	10
122		Fürstenzell, M.	2417	1420	676	301	28,0	744	313
124		Griesbach i.Rottal, St.	2713	1331	924	524	34,1	407	181
125		Haarbach	624	141	111	33	17,8	30	13
126		Hauzenberg, St.	3402	1248	811	165	23,8	437	228
127		Hofkirchen, M.	538	126	94	38	17,5	32	17
128		Hutthurm, M.	2659	1400	1384	761	52,0	16	4
130		Kirchham	1020	521	482	119	47,3	39	22
131		Köblarn, M.	507	134	121	38	23,9	13	9
132	234	Malching	258	27	27	8	10,5	-	-
133		Neuburg a.Inn	692	155	155	58	22,4	-	-
134		Neuhaus a.Inn	1045	606	464	153	44,4	142	128
135		Neukirchen vorm Wald	427	177	166	47	38,9	11	4
137		Obernzell, M.	2134	1299	1281	617	60,0	18	9
138		Ortenburg, M.	2219	916	675	196	30,4	241	184
141		Pocking, St.	4821	2460	1876	685	38,9	584	296
143	234	Rotthalmünster, M.	2834	1666	1412	483	49,8	254	122
144		Ruderting	437	137	136	54	31,1	1	1
145		Ruhstorf a.d.Rott	3298	1826	1692	321	51,3	134	62

1) Siehe Vorbemerkungen.

2) Einschließlich erwerbstätiger Schüler und Studierende.

3) Ohne erwerbstätige Schüler und Studierende.

Tabelle 2: Erwerbstätige am Arbeitsort sowie Tageseinpendler in Bayern am 25. Mai 1987

Gde. Schl. Nr.	VGem. Schl. Nr.	Gebiet	Erwerbstätige am Arbeitsort)	Einpendler insgesamt)	davon				
					Berufseinpendler ²⁾			Ausbildungseinpendler ³⁾	
					insgesamt	darunter weiblich	Anteil der Berufseinpendler an den Erwerbstätigen (Sp.1) in %	insgesamt	darunter weiblich
			1	2	3	4	5	6	7
275 Noch Lkr. Passau									
146		Salzweg	1193	428	424	145	35,5	4	2
148	230	Sonnen	287	108	71	17	24,7	37	18
149		Tettenweis	549	176	175	72	31,9	1	1
150		Thyrnau	932	344	340	79	36,5	4	3
151		Tiefenbach	939	270	234	84	24,9	36	18
152	229	Tittling, M	2021	1378	1072	322	53,0	306	163
153		Untergriesbach, M . .	1501	911	355	159	23,7	556	290
154		Vilshofen, St	5683	3264	2077	849	36,5	1187	578
156		Wegscheid, M	1650	407	349	170	21,2	58	30
159		Windorf, M	761	91	90	27	11,8	1	1
160	229	Witzmannsberg	191	12	12	4	6,3	-	-
		Insgesamt	58547	28104	22224	8687	38,0	5880	2970
Dar. Verwaltungsgemeinschaft(en)									
232		Aidenbach	1073	670	381	211	35,5	289	147
230		Breitenberg	709	268	140	42	19,7	128	56
234		Rotthalmünster	3092	1693	1439	491	46,5	254	122
229		Tittling	2212	1390	1084	326	49,0	306	163
276 Lkr. Regen									
111	238	Achslach	223	54	53	7	23,8	1	-
113		Arnbruck	419	58	58	22	13,8	-	-
115		Bayerisch Eisenstein .	558	180	179	58	32,1	1	1
116		Bischofsmais	751	164	164	50	21,8	-	-
117		Bodenmais, M	1612	663	564	310	35,0	99	39
118		Bobrach	308	38	37	17	12,0	1	-
120		Drachselsried	513	85	79	25	15,4	6	3
121		Frauenau	981	156	156	51	15,9	-	-
122		Geiersthal	499	77	73	24	14,6	4	2
123	238	Gotteszell	168	97	28	6	16,7	69	35
126		Kirchberg	852	150	126	67	14,8	24	7
127		Kirchdorf i.Wald . . .	346	53	53	6	15,3	-	-
128		Kollnburg	610	72	71	38	11,6	1	1
129		Langdorf	257	38	37	4	14,4	1	1
130		Lindberg	315	55	50	12	15,9	5	4
134		Patersdorf	434	213	176	23	40,6	37	19
135		Prackenbach	575	119	119	16	20,7	-	-
138		Regen, St	7511	4233	3704	1279	49,3	529	254
139		Rinchnach	556	171	126	31	22,7	45	17
142	238	Ruhmannsfelden, M . .	693	684	337	138	48,6	347	169
143		Teisnach, M	1356	804	719	135	53,0	85	42
144		Viechtach, St	4179	2448	1553	552	37,2	895	451
146	238	Zachenberg	271	55	55	11	20,3	-	-
148		Zwiesel, St	5801	3170	2368	819	40,8	802	408
		Insgesamt	29788	13837	10885	3701	36,5	2952	1453
Dar. Verwaltungsgemeinschaft(en)									
238		Ruhmannsfelden	1355	890	473	162	34,9	417	204
277 Lkr. Rottal-Inn									
111		Arnstorf, M	3272	1512	1303	525	39,8	209	95
113	241	Bad Birnbach, M . . .	1989	738	641	287	32,2	97	42
112	241	Bayerbach	356	79	75	24	21,1	4	2
114		Dietersburg	767	284	200	33	26,1	84	49
116		Eggenfelden, St	7284	4402	3407	1555	46,8	995	513
117		Eggldham	778	258	258	211	33,2	-	-
118	244	Ering	444	54	47	15	10,6	7	5
119	239	Falkenberg	1106	351	243	44	22,0	108	55
121		Gangkofen, M	1873	235	225	97	12,0	10	5
122	240	Geratskirchen	191	42	26	5	13,6	16	6
124		Hebertsfelden	1138	320	319	99	28,0	1	-
126		Johanniskirchen	584	201	105	23	18,0	96	39
127	245	Julbach	339	79	55	25	16,2	24	14
128	245	Kirchdorf a.Inn	661	131	129	37	19,5	2	1
131	239	Malgersdorf	282	170	116	59	41,1	54	26
133	240	Massing, M	1288	460	416	103	32,3	44	20
134	242	Mitterskirchen	458	125	49	15	10,7	76	36
138		Pfarrkirchen, St	6993	4621	3462	1682	49,5	1159	552

¹⁾ Siehe Vorbemerkungen.²⁾ Einschließlich erwerbstätige Schüler und Studierende.³⁾ Ohne erwerbstätige Schüler und Studierende.

Tabelle 2: Erwerbstätige am Arbeitsort sowie Tageseinpender in Bayern am 25. Mai 1987

Gde. Schl. Nr.	VGem. Schl. Nr.	Gebiet	Erwerbstätige am Arbeitsort 1)	Einpender insgesamt 1)	davon				
					Berufseinpender 2)			Ausbildungseinpender 3)	
					insgesamt	darunter weiblich	Anteil der Berufseinpender an den Erwerbstätigen (Sp.1) in %	insgesamt	darunter weiblich
			1	2	3	4	5	6	7
277 Noch Lkr. Rottal-Inn									
139		Postmünster	546	111	102	48	18,7	9	3
140	243	Reut	328	27	24	6	7,3	3	2
141	239	Rimbach	241	55	55	35	22,8	-	-
142		Roßbach	848	109	109	31	12,9	-	-
144		Schönau	449	85	58	20	12,9	27	12
145		Simbach a. Inn, St . . .	3523	2004	1320	641	37,5	684	374
147	244	Stubenberg	323	92	71	39	22,0	21	9
148	243	Tann, M	1077	505	374	120	34,7	131	66
149		Triftern, M	1425	247	240	63	16,8	7	3
151		Unterdietfurt	433	100	86	29	19,9	14	8
152		Wittibreut	607	145	133	49	21,9	12	6
153	242	Wurmannsquick, M . . .	992	198	194	67	19,6	4	3
154		Zeilarn	432	151	102	27	23,6	49	21
		Insgesamt	41027	17891	13944	6014	34,0	3947	1967
Dar. Verwaltungsgemeinschaft(en)									
241		Bad Birnbach	2345	817	716	311	30,5	101	44
244		Ering	767	146	118	54	15,4	28	14
239		Falkenberg	1629	576	414	138	25,4	162	81
245		Kirchdorf a. Inn	1000	210	184	62	18,4	26	15
240		Massing	1479	502	442	108	29,9	60	26
243		Tann	1405	532	398	126	28,3	134	68
242		Wurmannsquick	1450	323	243	82	16,8	80	39
278 Lkr. Straubing-Bogen									
112	250	Aholting	168	5	5	1	3,0	-	-
113	256	Aiterhofen	565	257	148	66	26,2	109	97
116	248	Ascha	263	102	91	17	34,6	11	5
117	250	Atting	274	105	105	23	38,3	-	-
118		Bogen, St	4225	2711	1995	567	47,2	716	313
120	248	Falkenfels	182	71	63	6	34,6	8	3
121		Feldkirchen	1229	801	795	75	64,7	6	4
123		Geiselhöring, St	1609	294	291	132	18,1	3	2
129		Haibach	415	56	56	19	13,5	-	-
134	248	Haselbach	285	78	67	28	23,5	11	8
139	249	Hunderdorf	1041	540	408	122	39,2	132	59
140	257	Irlbach	289	79	79	20	27,3	-	-
141		Kirchroth	714	168	123	30	17,2	45	20
143	247	Konzell	740	306	304	61	41,1	2	-
144		Laberweinting	865	174	174	30	20,1	-	-
146		Leiblfing	921	225	169	30	18,3	56	21
147	246	Loitzendorf	115	9	9	-	7,8	-	-
148		Mallersdorf-Pfaff., M . .	2448	1445	826	354	33,7	619	315
149	252	Mariaposching	171	16	12	3	7,0	4	3
151	248	Mitterfels, M	635	436	251	92	39,5	185	119
154	249	Neukirchen	329	86	86	36	26,1	-	-
159	252	Niederwinkling	658	298	268	143	40,7	30	20
167		Oberschneiding	627	75	74	19	11,8	1	-
170		Parkstetten	561	367	262	49	46,7	105	43
171	252	Perasdorf	127	41	33	17	26,0	8	5
172	250	Perkam	232	67	59	10	25,4	8	2
177	250	Rain	385	293	110	31	28,6	183	103
178	247	Rattenberg	415	145	58	22	14,0	87	42
179	246	Rattiszell	368	132	132	30	35,9	-	-
182	256	Salching	299	62	62	17	20,7	-	-
184		Sankt Englmar	493	167	137	72	27,8	30	12
187	252	Schwarzach, M	806	316	208	96	25,8	108	45
189	246	Stallwang	347	176	69	23	19,9	107	37
190		Steinach	365	91	90	17	24,7	1	1
192	257	Straßkirchen	778	343	231	58	29,7	112	48
197		Wiesenfelden	661	73	62	12	9,4	11	4
198	249	Windberg	146	32	32	13	21,9	-	-
		Insgesamt	24751	10642	7944	2341	32,1	2698	1331
Dar. Verwaltungsgemeinschaft(en)									
256		Aiterhofen	864	319	210	83	24,3	109	97
249		Hunderdorf	1516	658	526	171	34,7	132	59
247		Konzell	1155	451	362	83	31,3	89	42
248		Mitterfels	1365	687	472	143	34,6	215	135
250		Rain	1059	470	279	65	26,3	191	105
252		Schwarzach	1762	671	521	259	29,6	150	73
246		Stallwang	830	317	210	53	25,3	107	37
257		Straßkirchen	1067	422	310	78	29,1	112	48

1) Siehe Vorbemerkungen.

2) Einschließlich erwerbstätige Schüler und Studierende.

3) Ohne erwerbstätige Schüler und Studierende.

Tabelle 2: Erwerbstätige am Arbeitsort sowie Tageseinpender in Bayern am 25. Mai 1987

Gde. Schl. Nr.	VGem. Schl. Nr.	Gebiet	Erwerbstätige am Arbeitsort 1)	Einpender insgesamt 1)	davon				
					Berufseinpender 2)			Ausbildungseinpender 3)	
					insgesamt	darunter weiblich	Anteil der Berufseinpender an den Erwerbstätigen (Sp.1) in %	insgesamt	darunter weiblich
			1	2	3	4	5	6	7

Regierungsbezirk Oberpfalz

Kreisfreie Städte

361	Amberg	26839	14438	12348	4594	46,0	2090	1112
362	Regensburg	90681	54082	46012	16350	50,7	8070	3498
363	Weiden i.d.OPf	25137	13624	11229	3841	44,7	2395	1294
	Insgesamt	142657	82144	69589	24785	48,8	12555	5904

Landkreise

371 Lkr. Amberg-Sulzbach

111	305	Ammerthal	197	67	67	14	34,0	-	-
113		Auerbach i.d.OPf, St	3440	1184	1128	538	32,8	56	45
116	304	Birgland	399	56	56	18	14,0	-	-
118		Ebermannsdorf	233	54	54	13	23,2	-	-
119	302	Edelsfeld	352	82	80	13	22,7	2	1
120		Ensdorf	264	154	61	12	23,1	93	42
140	303	Etzelwang	196	36	36	11	18,4	-	-
121		Freihung, M	544	154	152	22	27,9	2	1
122		Freudenberg	652	165	165	39	25,3	-	-
123	301	Gebenbach	145	105	60	10	41,4	45	23
126	301	Hahnbach, M	728	171	150	39	20,6	21	8
127		Hirschau, St	2737	870	869	263	31,8	1	1
128	302	Hirschbach	313	83	83	20	26,5	-	-
129	307	Hohenburg, M	271	65	56	26	20,7	9	7
131	304	Illschwang	371	217	66	16	17,8	151	70
132		Kastl, M	625	122	109	35	17,4	13	4
135	302	Königstein, M	361	170	98	31	27,1	72	30
136		Kümmersbruck	2722	1649	1621	314	59,6	28	12
141	303	Neukirchen/Sulzbach-R.	595	375	185	56	31,1	190	96
144		Poppenricht	297	59	58	18	19,5	1	1
146		Rieden, M	506	177	143	44	28,3	34	9
148	307	Schmidmühlen, M	498	133	130	34	26,1	3	2
150		Schnaittenbach, St	1195	271	271	88	22,7	-	-
151		Sulzbach-Rosenberg, St	8433	3920	3233	859	38,3	687	320
154	305	Ursensollen	535	142	98	32	18,3	44	26
156		Vilseck, St	2399	791	780	195	32,5	11	5
157	303	Weigendorf	172	51	51	16	29,7	-	-
		Insgesamt	29180	11323	9860	2776	33,8	1463	703

Dar. Verwaltungsgemeinschaft(en)

301	Hahnbach	873	276	210	49	24,1	66	31
304	Illschwang	770	273	122	34	15,8	151	70
302	Königstein	1026	335	261	64	25,4	74	31
303	Neukirchen/Sulzbach-R.	963	462	272	83	28,2	190	96
307	Schmidmühlen	769	198	186	60	24,2	12	9
305	Ursensollen	732	209	165	46	22,5	44	26

372 Lkr. Cham

112		Arnschwang	387	109	95	28	24,5	14	6
113		Arrach	558	67	66	22	11,8	1	1
115		Blaibach	631	202	202	113	32,0	-	-
116		Cham, St	12284	8514	6311	2256	51,4	2203	1114
117		Chamerau	725	267	267	108	36,8	-	-
124		Eschlkam, M	790	111	111	41	14,1	-	-
125	318	Falkenstein, M	866	232	229	104	26,4	3	2
126		Furth i.Wald, St	4443	1679	1315	476	29,6	364	157
128	312	Gleißenberg	89	8	8	5	9,0	-	-
130	315	Grafenwiesen	317	111	75	33	23,7	36	17
135		Hohenwarth	465	258	73	26	15,7	185	85
137		Kötzting, St	3631	2419	1540	540	42,4	879	454
138		Lam, M	1396	622	461	260	33,0	161	70
178		Lohberg	437	46	46	12	10,5	-	-
142	318	Michelsneukirchen	405	127	78	22	19,3	49	23
143	320	Miltach	532	359	143	49	26,9	216	111
144		Neukirchen b.Hl.Blut, M	1113	260	142	68	12,8	118	60
146		Pemfling	484	83	81	8	16,7	2	1

1) Siehe Vorbemerkungen.

2) Einschließlich erwerbstätige Schüler und Studierende.

3) Ohne erwerbstätige Schüler und Studierende.

Tabelle 2: Erwerbstätige am Arbeitsort sowie Tageseinpender in Bayern am 25. Mai 1987

Gde. Schl. Nr.	VGam. Schl. Nr.	Gebiet	Erwerbstätige am Arbeitsort ¹⁾	Einpender insgesamt ¹⁾	davon				
					Berufseinpender ²⁾			Ausbildungseinpender ³⁾	
					insgesamt	darunter weiblich	Anteil der Berufseinpender an den Erwerbstätigen (Sp.1) in %	insgesamt	darunter weiblich
			1	2	3	4	5	6	7
372 Noch Lkr. Cham									
147	310	Pöding	233	113	113	9	48,5	-	-
149	313	Reichenbach	382	235	226	120	59,2	9	6
150	318	Rettenbach	208	74	34	8	16,3	40	15
151	315	Rimbach	427	192	192	13	45,0	-	-
153		Roding, St.	5591	2407	2104	608	37,6	303	174
154		Rotz, St.	1696	567	515	99	30,4	52	22
155		Runding	596	211	177	19	29,7	34	10
157		Schonthal	561	103	103	38	18,4	-	-
158		Schorndorf	362	86	60	15	16,6	26	12
161	310	Stamsried, M.	572	222	128	64	22,4	94	37
163	308	Tiefenbach	491	177	98	35	20,0	79	35
164		Traitsching	622	133	89	26	14,3	44	23
165	308	Treffelstein	353	102	102	53	28,9	-	-
168	311	Waffenbrunn	239	119	34	12	14,2	85	38
169	317	Wald	683	276	230	91	33,7	46	20
170	313	Walderbach	357	173	74	13	20,7	99	46
171		Waldmünchen, St.	2827	932	783	387	27,7	149	58
174	312	Weiding	399	129	76	47	19,0	53	27
175	311	Willmering	330	155	155	16	47,0	-	-
177	320	Zandt	785	451	451	240	57,5	-	-
167	317	Zell	314	69	68	18	21,7	1	1
		Insgesamt	47581	22400	17055	6102	35,8	5345	2625
Dar. Verwaltungsgemeinschaft(en)									
318		Falkenstein	1479	433	341	134	23,1	92	40
315		Grafenwiesen	744	303	267	46	35,9	36	17
320		Miltach	1317	810	594	289	45,1	216	111
310		Stamsried	805	335	241	73	29,9	94	37
308		Tiefenbach	844	279	200	88	23,7	79	35
311		Waffenbrunn-Willmering Sitz: Willmering	569	274	189	28	33,2	85	38
317		Wald	997	345	298	109	29,9	47	21
313		Walderbach	739	408	300	133	40,6	108	52
312		Weiding	488	137	84	52	17,2	53	27
373 Lkr. Neumarkt i.d. OPf.									
112		Berching, St.	2375	463	449	114	18,9	14	2
113		Berg b. Neumarkt/OPf.	924	149	148	37	16,0	1	-
114	321	Berngau	271	143	68	18	25,1	75	23
115		Breitenbrunn, M.	664	59	56	16	8,4	3	1
119		Deining	563	88	88	25	15,6	-	-
121		Dietfurt/Altmühl, St.	1684	344	340	96	20,2	4	3
126		Freystadt, St.	1598	406	404	121	25,3	2	-
134		Hohenfels, M.	1613	887	884	168	54,8	3	1
140		Lauterhofen, M.	1200	394	394	187	32,8	-	-
143	322	Lupburg, M.	320	79	75	6	23,4	4	2
146		Mühlhausen	1329	426	424	115	31,9	2	2
147		Neumarkt i.d. OPf., GKSt	18060	9362	7257	2670	40,2	2105	1075
151	322	Parsberg, St.	2295	2155	1053	370	45,9	1102	580
153	321	Pilsach	477	99	90	21	18,9	9	6
155		Postbauer-Heng	1250	610	532	168	42,6	78	39
156		Pyrbaum, M.	747	230	230	46	30,8	-	-
159	321	Sengenthal	761	491	491	18	64,5	-	-
160		Seubersdorf i.d. OPf.	761	175	166	43	21,8	9	3
167		Velburg, St.	1114	174	174	93	15,6	-	-
		Insgesamt	38006	16734	13323	4332	35,1	3411	1737
Dar. Verwaltungsgemeinschaft(en)									
321		Neumarkt i.d. OPf.	1509	733	649	57	43,0	84	29
322		Parsberg	2615	2234	1128	376	43,1	1106	582
374 Lkr. Neustadt a.d. Waldnaab									
111		Altenstadt/Waldnaab	1297	820	679	218	52,4	141	65
117	327	Eschenbach i.d. OPf., St	1998	1802	993	426	49,7	809	394
118		Eslarn, M.	1031	258	200	55	19,4	58	26
119	325	Etzenricht	191	154	63	17	33,0	91	43
121		Floß, M.	1488	570	541	278	36,4	29	11

¹⁾ Siehe Vorbemerkungen.²⁾ Einschließlich erwerbstätige Schüler und Studierende.³⁾ Ohne erwerbstätige Schüler und Studierende.

Tabelle 2: Erwerbstätige am Arbeitsort sowie Tageseinpender in Bayern am 25. Mai 1987

Gde. Schl. Nr.	VGem. Schl. Nr.	Gebiet	Erwerbstätige am Arbeitsort 1)	Einpender insgesamt 1)	davon				
					Berufseinpender 2)			Ausbildungseinpender 3)	
					insgesamt	darunter weiblich	Anteil der Berufseinpender an den Erwerbstätigen (Sp.1) in %	insgesamt	darunter weiblich
			1	2	3	4	5	6	7
374 Noch Lkr. Neustadt a.d. Waldnaab									
122		Flossenbürg	809	265	265	112	32,8	-	-
123	331	Georgenberg	306	89	89	39	29,1	-	-
124		Grafenwohr, St.	4058	2186	2148	476	52,9	38	9
127	329	Irchenrieth	619	519	407	217	65,8	112	58
128	323	Kirchendemenreuth	208	25	25	19	12,0	-	-
129	326	Kirchenthumbach, M.	673	135	133	20	19,8	2	2
131	325	Kohlberg, M.	171	25	25	3	14,6	-	-
132	330	Leuchtenberg, M.	262	41	41	18	15,6	-	-
133		Luhe-Wildenau, M.	779	358	358	83	46,0	-	-
134		Mantel, M.	486	212	132	21	27,2	80	42
137		Moosbach, M.	714	187	146	38	20,4	41	20
139		Neustadt/Waldnaab, St.	2631	2574	1392	601	52,9	1182	625
140	327	Neustadt a.Kulm, St.	328	179	179	70	54,6	-	-
144	323	Parkstein, M.	451	283	228	23	50,6	55	34
146	329	Pirk	925	689	590	161	63,8	99	38
147	331	Pleystein, St.	984	400	350	75	35,6	50	23
149	324	Pressath, St.	1116	402	359	104	32,2	43	19
150	323	Püchersreuth	190	25	25	6	13,2	-	-
154	329	Schirmitz	296	195	127	24	42,9	68	32
155	326	Schlammersdorf	112	102	18	8	16,1	84	39
156	324	Schwarzenbach	140	60	60	16	42,9	-	-
157	327	Speinshart	154	272	15	4	9,7	257	149
158	323	Störnstein	377	230	230	68	61,0	-	-
159	330	Tännesberg, M.	445	146	97	29	21,8	49	24
160	323	Theisseil	123	5	5	1	4,1	-	-
148	324	Trabititz	683	424	424	50	62,1	-	-
162		Vohenstrauß, St.	3070	1439	1153	565	37,6	286	143
163	326	Vorbach	405	223	223	59	55,1	-	-
164		Waidhaus, M.	818	318	260	39	31,8	58	31
165		Waldthurn, M.	420	100	93	26	22,1	7	2
166	325	Weierhammer	1779	1155	1075	114	60,4	80	38
168		Windischeschenbach, St.	2144	440	418	201	19,5	22	9
		Insgeamt	32681	17307	13566	4284	41,5	3741	1876
Dar. Verwaltungsgemeinschaft(en)									
327		Eschenbach i.d.OPf.	2480	2253	1187	500	47,9	1066	543
326		Kirchenthumbach	1190	460	374	87	31,4	86	41
323		Neustadt a.d.Waldnaab	1349	568	513	117	38,0	55	34
331		Pleystein	1290	489	439	114	34,0	50	23
324		Pressath	1939	886	843	170	43,5	43	19
329		Schirmitz	1840	1403	1124	402	61,1	279	128
330		Tännesberg	707	187	138	47	19,5	49	24
325		Weierhammer	2141	1334	1163	134	54,3	171	81
375 Lkr. Regensburg									
113	337	Alteglofsheim	441	461	147	60	33,3	314	160
114	335	Altenthann	205	52	45	7	22,0	7	3
115	338	Aufhausen	304	210	60	14	19,7	150	61
116	335	Bach a.d.Donau	180	53	53	23	29,4	-	-
117		Barbing	626	201	165	40	26,4	36	16
118		Beratzhausen, M.	1289	311	310	107	24,0	1	-
119		Bernhardswald	499	67	67	21	13,4	-	-
120	336	Brennberg	274	91	67	15	24,5	24	16
122	333	Brunn	98	17	17	2	17,3	-	-
127	333	Deuerling	250	207	112	29	44,8	95	40
130	335	Donaustauf, M.	1175	786	716	331	60,9	70	24
131	332	Duggendorf	158	22	22	3	13,9	-	-
143	337	Hagelstadt	319	111	109	24	34,2	2	1
148		Hemau, St.	2395	641	635	146	26,5	6	2
153	332	Holzheim a.Forst	123	14	14	2	11,4	-	-
156	332	Kallmünz, M.	746	478	245	74	32,8	233	105
161	337	Köfering	216	83	83	38	38,4	-	-
162	333	Laaber, M.	804	335	195	68	24,3	140	54
165		Lappersdorf	1965	863	859	279	43,7	4	2
170		Mintraching	1141	529	529	56	46,4	-	-
171	338	Mötzing	243	37	37	9	15,2	-	-
174		Neutraubling, St.	6502	6158	4338	1326	66,7	1820	825
175		Nittendorf	893	303	255	95	28,6	48	27
179		Obertraubling	1454	826	824	230	56,7	2	1
180		Pentling	894	432	341	134	38,1	91	43
181	334	Pettendorf	390	166	118	34	30,3	48	32
182	337	Pfakofen	266	80	80	26	30,1	-	-

1) Siehe Vorbemerkungen.

2) Einschließlich erwerbstätige Schüler und Studierende.

3) Ohne erwerbstätige Schüler und Studierende.

Tabelle 2: Erwerbstätige am Arbeitsort sowie Tageseinpender in Bayern am 25. Mai 1987

Gde. Schl. Nr.	VGem. Schl. Nr.	Gebiet	Erwerbstätige am Arbeitsort 1)	Einpender insgesamt 1)	davon				
					Berufseinpender 2)			Ausbildungseinpender 3)	
					insgesamt	darunter weiblich	Anteil der Berufseinpender an den Erwerbstätigen (Sp.1) in %	insgesamt	darunter weiblich
			1	2	3	4	5	6	7
375 Noch Lkr. Regensburg									
183		Pfatter	510	90	90	36	17,6	-	-
184	334	Pielenhofen	185	83	62	22	33,5	21	6
190		Regenstauf, M	3452	1960	1249	496	36,2	711	225
191	338	Riekofen	160	21	21	3	13,1	-	-
196		Schierling, M	2018	434	434	158	21,5	-	-
199		Sinzing	702	191	191	70	27,2	-	-
201	338	Sünching	496	353	211	58	42,5	142	68
204		Tegernheim	400	212	167	73	41,8	45	22
205		Thalmassing	262	55	55	16	21,0	-	-
208		Wenzenbach	743	331	235	60	31,6	96	36
209		Wiesent	270	134	58	17	21,5	76	38
210	336	Wörth a.d.Donau, St . .	1386	769	603	179	43,5	166	71
211	334	Wolfsegg	105	21	17	6	16,2	4	2
213		Zeitlarn	514	253	133	40	25,9	120	48
		Insgesamt	35053	18441	13969	4427	39,9	4472	1928
Dar. Verwaltungsgemeinschaft(en)									
337		Alteglöfsheim	1242	735	419	148	33,7	316	161
335		Donaustauf	1560	891	814	361	52,2	77	27
332		Kallmünz	1027	514	281	79	27,4	233	105
333		Laaber	1152	559	324	99	28,1	235	94
334		Pettendorf	680	270	197	62	29,0	73	40
338		Sünching	1203	621	329	84	27,3	292	129
336		Wörth a.d.Donau	1660	860	670	194	40,4	190	87
376 Lkr. Schwandorf									
112	341	Altendorf	302	150	142	87	47,0	8	5
116		Bodenwöhr	1273	550	549	157	43,1	1	-
117		Bruck i.d.OPf, M	1299	337	337	106	25,9	-	-
119		Burglengenfeld, St . . .	3405	2000	1176	420	34,5	824	410
122	345	Dieterskirchen	228	63	63	9	27,6	-	-
125		Fensterbach	1536	1224	1166	225	75,9	58	36
131	339	Gleiritsch	101	30	11	-	10,9	19	8
133	341	Guteneck	224	15	15	1	6,7	-	-
141		Maxhütte-Haidhof, St . .	2405	1153	1125	169	46,8	28	10
144	341	Nabburg, St	3464	2545	1665	504	48,1	880	481
146	345	Neukirchen-Balbini, M .	234	42	33	6	14,1	9	5
147		Neunburg vorm Wald, St .	4173	2034	1663	492	39,9	371	211
148	339	Niedermurach	221	43	33	4	14,9	10	5
149		Nittenau, St	2781	1212	876	207	31,5	336	178
151		Oberviechtach, St . . .	2604	1692	1234	320	47,4	458	255
153	343	Pfreimd, St	2170	925	892	154	41,1	33	18
159		Schmidgaden	319	153	48	16	15,0	105	51
160	344	Schönsee, St	1130	398	325	146	28,8	73	44
161		Schwandorf, GKSt	13170	5349	4752	1601	36,1	597	275
162	342	Schwarzach b.Nabburg . .	240	53	53	8	22,1	-	-
163	342	Schwarzenfeld, M	1514	885	594	172	39,2	291	132
164	345	Schwarzhofen, M	601	341	250	117	41,6	91	45
167	344	Stadlern	332	171	171	34	51,5	-	-
168	346	Steinberg	107	24	23	12	21,5	1	-
169	342	Stulln	543	301	301	55	55,4	-	-
170		Teublitz, St	1039	340	333	143	32,1	7	3
171	339	Teunz	393	156	59	36	15,0	97	42
172	345	Thanstein	187	18	18	-	9,6	-	-
173	343	Trausnitz	157	35	35	4	22,3	-	-
175	346	Wackersdorf	1041	594	526	174	50,5	68	30
176	344	Weiding	142	51	34	22	23,9	17	7
150		Wernberg-Köblitz, M . . .	2171	755	753	225	34,7	2	-
178	339	Winklarn, M	306	122	75	20	24,5	47	21
		Insgesamt	49812	23761	19330	5646	38,8	4431	2272
Dar. Verwaltungsgemeinschaft(en)									
341		Nabburg	3990	2710	1822	592	45,7	888	486
345		Neunburg vorm Wald . . .	1250	464	364	132	29,1	100	50
339		Oberviechtach	1021	351	178	60	17,4	173	76
343		Pfreimd	2327	960	927	158	39,8	33	18
344		Schönsee	1604	620	530	202	33,0	90	51
342		Schwarzenfeld	2297	1239	948	235	41,3	291	132
346		Wackersdorf	1148	618	549	186	47,8	69	30

1) Siehe Vorbemerkungen.

2) Einschließlich erwerbstätige Schüler und Studierende.

3) Ohne erwerbstätige Schüler und Studierende.

Tabelle 2: Erwerbstätige am Arbeitsort sowie Tageseinpender in Bayern am 25. Mai 1987

Gde. Schl. Nr.	VGem. Schl. Nr.	Gebiet	Erwerbstätige am Arbeitsort 1)	Einpender insgesamt 1)	davon				
					Berufseinpender 2)			Ausbildungseinpender 3)	
					insgesamt	darunter weiblich	Anteil der Berufseinpender an den Erwerbstätigen (Sp.1) in %	insgesamt	darunter weiblich
			1	2	3	4	5	6	7

377 Lkr. Tirschenreuth

112		Bärnau, St	1219	182	175	48	14,4	7	6
113	349	Brand	599	291	291	76	48,6	-	-
115	349	Ebnath	246	218	60	12	24,4	158	70
116		Erbendorf, St	2173	844	746	386	34,3	98	52
117	351	Falkenberg, M	214	48	26	3	12,1	22	12
118		Friedenfelds	349	81	81	22	23,2	-	-
119		Fuchsmühl, M	271	49	49	16	18,1	-	-
127		Immenreuth	770	406	363	70	47,1	43	15
128	348	Kastl	257	87	87	23	33,9	-	-
129	348	Kemnath, St	2608	1764	1278	431	49,0	486	254
131		Konnersreuth, M	417	84	76	19	18,2	8	6
132	350	Krummennaab	715	444	343	205	48,0	101	49
133		Kulmain	453	113	78	37	17,2	35	17
137	347	Leonberg	173	13	13	2	7,5	-	-
139		Mähring, M	441	60	60	5	13,6	-	-
141	347	Mitterteich, St	3436	1129	985	336	28,7	144	63
142		Neualbenreuth, M	344	71	45	13	13,1	26	12
143	349	Neusorg	647	433	329	47	50,9	104	51
145	347	Pechbrunn	295	68	68	21	23,1	-	-
146		Plößberg, M	1263	371	370	82	29,3	1	-
148	349	Pullenreuth	396	150	110	41	27,8	40	19
149	350	Reuth b.Erbendorf	175	39	39	1	22,3	-	-
154		Tirschenreuth, St	5349	2507	1841	841	34,4	666	279
157		Waldershof, St	1491	591	591	239	39,6	-	-
158		Waldsassen, St	3536	1311	1004	240	28,4	307	164
159	351	Wiesau, M	2437	1648	1122	536	46,0	526	247
		Insgesamt	30274	13002	10230	3752	33,8	2772	1316

Dar. Verwaltungsgemeinschaft(en)

348		Kemnath	2865	1851	1365	454	47,6	486	254
350		Krummennaab	890	483	382	206	42,9	101	49
347		Mitterteich	3904	1210	1066	359	27,3	144	63
349		Neusorg	1888	1092	790	176	41,8	302	140
351		Wiesau	2651	1696	1148	539	43,3	548	259

Regierungsbezirk Oberfranken**Kreisfreie Städte**

461		Bamberg	53284	34895	29347	10815	55,1	5548	2862
462		Bayreuth	45144	22757	18647	6508	41,3	4110	1803
463		Coburg	29775	17392	14062	5294	47,2	3330	1507
464		Hof	30574	11836	10278	3512	33,6	1558	793
		Insgesamt	158777	86880	72334	26129	45,6	14546	6965

Landkreise**471 Lkr. Bamberg**

111	410	Altendorf	402	273	267	56	66,4	6	4
115	401	Baunach, St	735	458	270	84	36,7	188	86
117		Bischberg	932	541	468	161	50,2	73	29
119		Breitengüßbach	729	374	336	81	46,1	38	16
120	408	Burgebrach, M	1620	442	341	125	21,0	101	44
122	407	Burgwindheim, M	273	69	53	24	19,4	16	2
123	410	Buttenheim, M	662	274	213	74	32,2	61	34
128	407	Ebrach, M	908	644	408	158	44,9	236	123
131	409	Frensdorf	671	222	170	51	25,3	52	24
133	401	Gerach	166	41	41	25	24,7	-	-
137		Gundelsheim	307	118	114	42	37,1	4	3
140		Hallstadt, St	3432	2554	2547	493	74,2	7	4
142		Heiligenstadt i.OFr, M	923	225	175	71	19,0	50	21
145		Hirschaid, M	2033	1120	775	269	38,1	345	177
150		Kemmern	234	64	64	8	27,4	-	-
151	403	Königsfeld	299	44	40	12	13,4	4	3
152	401	Lauter	129	42	42	26	32,6	-	-
154	445	Lisberg	279	128	103	30	36,9	25	12
155		Litzendorf	618	155	154	38	24,9	1	1
159		Memmelsdorf	1063	447	403	106	37,9	44	24
165		Oberhaid	490	130	129	36	26,3	1	1
169	409	Pettstadt	167	93	38	16	22,8	55	31

1) Siehe Vorbemerkungen.

2) Einschließlich erwerbstätige Schüler und Studierende.

3) Ohne erwerbstätige Schüler und Studierende.

Tabelle 2: Erwerbstätige am Arbeitsort sowie Tageseinpendler in Bayern am 25. Mai 1987

Gde. Schl. Nr.	VGem. Schl. Nr.	Gebiet	Erwerbstätige am Arbeitsort '1)	Einpendler insgesamt '1)	davon				
					Berufseinpendler '2)			Ausbildungseinpendler '3)	
					insgesamt	darunter weiblich	Anteil der Berufseinpendler an den Erwerbstätigen (Sp.1) in %	insgesamt	darunter weiblich
			1	2	3	4	5	6	7
471		Noch Lkr. Bamberg							
172		Pommersfelden	502	148	130	82	25,9	18	8
173	445	Priesendorf	258	138	94	42	36,4	44	18
174		Rattelsdorf, M.	687	178	178	46	25,9	-	-
175	401	Reckendorf	396	215	171	87	43,2	44	20
185		Scheßlitz, St.	1988	1056	605	256	30,4	451	208
220		Schlüsselfeld, St.	1993	575	574	294	28,8	1	-
186	408	Schönbrunn/Steigerw.	461	114	82	19	17,8	32	13
189	403	Stadelhofen	236	60	35	7	14,8	25	10
191	406	Stegaurach	1122	540	537	329	47,9	3	1
195		Strullendorf	1942	1002	990	304	51,0	12	8
207		Viereth-Trunstadt	515	185	185	37	35,9	-	-
208	406	Walsdorf	356	180	116	40	32,6	64	26
209	403	Wattendorf	94	1	1	-	1,1	-	-
214		Zapfendorf, M.	921	234	234	55	25,4	-	-
		Insgesamt	28543	13084	11083	3584	38,8	2001	951
		Dar. Verwaltungsgemeinschaft(en)							
401		Baunach	1426	756	524	222	36,7	232	106
408		Burgebrach	2081	556	423	144	20,3	133	57
410		Buttenheim	1064	547	480	130	45,1	67	38
407		Ebrach	1181	713	461	182	39,0	252	125
409		Frensdorf	838	315	208	67	24,8	107	55
445		Lisberg	537	266	197	72	36,7	69	30
406		Stegaurach	1478	720	653	369	44,2	67	27
403		Steinfeld	629	105	76	19	12,1	29	13
		Sitz: Stadelhofen							
472		Lkr. Bayreuth							
111		Ahorntal	385	62	58	11	15,1	4	2
115	412	Aufseß	364	53	49	16	13,5	4	1
116		Bad Berneck/Ficht., St.	2703	1260	1216	447	45,0	44	23
118	417	Betzenstein, St.	547	176	130	37	23,8	46	25
119		Bindlach	2137	1306	1300	470	60,8	6	4
121		Bischofsgrün	698	256	256	158	36,7	-	-
127	416	Creußen, St.	1715	803	674	263	39,3	129	67
131		Eckersdorf	930	471	383	245	41,2	88	44
133	415	Emtmannsberg	132	13	13	3	9,8	-	-
138	411	Fichtelberg	829	337	319	171	38,5	18	8
139		Gefrees, St.	2164	817	655	304	30,3	162	84
140	414	Gesees	241	175	112	26	46,5	63	32
141	413	Glashütten	162	99	46	32	28,4	53	27
143		Goldkronach, St.	727	223	173	84	23,8	50	21
146	416	Haag	103	29	29	4	28,2	-	-
150		Heinersreuth	428	145	140	33	32,7	5	1
154	412	Hollfeld, St.	1426	779	330	110	23,1	449	215
155	414	Hummeltal	251	137	52	26	20,7	85	37
156	415	Kirchenpingarten	123	8	8	6	6,5	-	-
164	411	Mehlmeisel	123	38	11	7	8,9	27	15
166	414	Mistelbach	385	238	238	178	61,8	-	-
167	413	Mistelgau	1050	571	507	82	48,3	64	28
175		Pegnitz, St.	6410	2929	2221	670	34,6	708	369
176	412	Plankenfels	148	55	31	8	20,9	24	11
177	417	Pleß, M.	313	134	83	57	26,5	51	24
179		Pottenstein, St.	1167	257	237	51	20,3	20	14
180	416	Prebitz	174	14	14	1	8,0	-	-
184	416	Schnabelwaid, M.	144	33	33	6	22,9	-	-
188	415	Seybothenreuth	118	19	19	1	16,1	-	-
190		Speichersdorf	1606	526	523	249	32,6	3	2
197		Walschenfeld, St.	838	253	168	45	20,0	85	45
198		Warmensteinach	1007	252	249	70	24,7	3	2
199	415	Weidenberg, M.	1414	734	438	97	31,0	296	147
		Insgesamt	30962	13202	10715	3968	34,6	2487	1248
		Dar. Verwaltungsgemeinschaft(en)							
417		Betzenstein	860	310	213	94	24,8	97	49
416		Creußen	2136	879	750	274	35,1	129	67
411		Fichtelberg	952	375	330	178	34,7	45	23
412		Hollfeld	1938	887	410	134	21,2	477	227
414		Mistelbach	877	550	402	230	45,8	148	69
413		Mistelgau	1212	670	553	114	45,6	117	55
415		Weidenberg	1787	774	478	107	26,7	296	147

1) Siehe Vorbemerkungen.

2) Einschließlich erwerbstätige Schüler und Studierende.

3) Ohne erwerbstätige Schüler und Studierende.

Tabelle 2: Erwerbstätige am Arbeitsort sowie Tageseinpender in Bayern am 25. Mai 1987

Gde. Schl. Nr.	VGem. Schl. Nr.	Gebiet	Erwerbstätige am Arbeitsort 1)	Einpender insgesamt 1)	davon				
					Berufseinpender 2)			Ausbildungseinpender 3)	
					insgesamt	darunter weiblich	Anteil der Berufseinpender an den Erwerbstätigen (Sp.1) in %	insgesamt	darunter weiblich
			1	2	3	4	5	6	7
473 Lkr. Coburg									
112		Ahorn	1159	641	629	240	54,3	12	5
120		Dörfler-Esbach	1182	784	696	292	58,9	88	40
121		Ebersdorf b.Coburg	3890	1965	1914	590	49,2	51	24
132		Großheirath	519	212	172	38	33,1	40	19
134	418	Grub a.Forst	1151	495	471	164	40,9	24	13
138		Itzgrund	460	178	97	22	21,1	81	42
141		Lautertal	714	338	231	45	32,4	107	53
144		Meeder	1157	356	351	77	30,3	5	3
151		Neustadt b.Coburg,GKSt	7859	1682	1236	335	15,7	446	208
153	418	Niederfüllbach	553	416	399	123	72,2	17	10
158		Rodach b.Coburg, St	2323	333	332	133	14,3	1	1
159		Rödental, St	5620	2046	2041	998	36,3	5	4
165		Seßlach, St	1181	254	254	93	21,5	-	-
166		Sonnefeld	2657	1058	1057	418	39,8	1	1
170		Untersiemau	1693	871	817	221	48,3	54	20
174		Weidhausen b.Coburg	1937	1014	937	308	48,4	77	40
175		Weitramsdorf	888	327	284	77	32,0	43	25
		Insgesamt	34943	12970	11918	4174	34,1	1052	508
Dar. Verwaltungsgemeinschaft(en)									
418		Grub a.Forst	1704	911	870	287	51,1	41	23
474 Lkr. Forchheim									
119	426	Dormitz	156	79	64	21	41,0	15	11
121	420	Ebermannstadt, St	2698	2416	1388	441	51,4	1028	553
122	425	Effeltrich	357	134	95	33	26,6	39	18
123		Eggolsheim, M	987	398	398	210	40,3	-	-
124		Egloffstein, M	446	151	138	35	30,9	13	6
126		Forchheim, GKSt	13443	7486	5876	2309	43,7	1610	834
129		Goßweinstein, M	757	142	132	76	17,4	10	3
132	427	Gräfenberg, St	1161	915	451	155	38,8	464	228
133		Hallerndorf	375	113	112	20	29,9	1	-
134		Hausen	473	236	236	36	49,9	-	-
135		Heroldsbach	384	177	86	37	22,4	91	45
137	426	Hetzles	194	86	41	5	21,1	45	20
138	427	Hiltoltstein, M	293	105	65	15	22,2	40	21
140		Igensdorf, M	539	192	140	45	26,0	52	24
143	423	Kirchhehlenbach	371	340	132	58	35,6	208	104
144	426	Kleinsendelbach	129	32	19	6	14,7	13	6
145	422	Kunreuth	167	23	23	10	13,8	-	-
146		Langensendelbach	338	141	92	39	27,2	49	29
147	423	Leutenbach	189	106	34	12	18,0	72	38
154		Neunkirchen a.Brand, M	1617	654	575	187	35,6	79	30
156		Obertrubach	439	209	155	88	35,3	54	37
158	422	Pinzberg	206	38	38	11	18,4	-	-
160	425	Poxdorf	153	199	49	21	32,0	150	69
161		Pretzfeld, M	425	140	139	57	32,7	1	-
168	420	Unterleinleiter	192	45	44	19	22,9	1	-
171	423	Weilersbach	160	29	26	7	16,3	3	-
173	427	Weißenohe	123	34	34	12	27,6	-	-
175	422	Wiesenthau	139	24	24	8	17,3	-	-
176		Wiesenttal, M	653	185	175	88	26,8	10	5
		Insgesamt	27564	14829	10781	4061	39,1	4048	2081
Dar. Verwaltungsgemeinschaft(en)									
426		Dormitz	479	197	124	32	25,9	73	37
420		Ebermannstadt	2890	2461	1432	460	49,6	1029	553
425		Effeltrich	510	333	144	54	28,2	189	87
422		Gosberg	512	85	85	29	16,6	-	-
		Sitz: Pinzberg							
427		Gräfenberg	1577	1054	550	182	34,9	504	249
423		Kirchhehlenbach	720	475	192	77	26,7	283	142
475 Lkr. Hof									
112		Bad Steben, M	2289	1120	1060	710	46,3	60	33
113		Berg	1155	618	574	137	49,7	44	21
120		Döhlau	804	464	464	58	57,7	-	-
123	430	Feilitzsch	510	427	192	45	37,6	235	104

1) Siehe Vorbemerkungen.

2) Einschließlich erwerbstätige Schüler und Studierende.

3) Ohne erwerbstätige Schüler und Studierende.

Tabelle 2: Erwerbstätige am Arbeitsort sowie Tageseinpender in Bayern am 25. Mai 1987

Gde. Schl. Nr.	VGem. Schl. Nr.	Gebiet	Erwerbstätige am Arbeitsort)	Einpender insgesamt)	davon				
					Berufseinpender ²⁾			Ausbildungseinpender ³⁾	
					insgesamt	darunter weiblich	Anteil der Berufseinpender an den Erwerbstätigen (Sp.1) in %	insgesamt	darunter weiblich
			1	2	3	4	5	6	7
475 Noch Lkr. Hof									
127	430	Gattendorf	139	16	16	5	11,5	-	-
128		Geroldsdgrün	1118	256	255	63	22,8	1	1
136		Helmbrechts, St	4807	1485	1111	425	23,1	374	213
137	428	Issigau	261	66	66	29	25,3	-	-
141		Koditz	410	95	94	16	22,9	1	1
142		Konradsreuth	1657	791	605	218	36,5	186	175
145	431	Leupoldsgrün	322	99	99	63	30,7	-	-
146	428	Lichtenberg, St	398	125	98	38	24,6	27	15
154		Münchberg, St	6109	2828	2082	1043	34,1	746	328
156		Naila, St	4786	2955	2163	627	45,2	792	395
158		Oberkotzau, M	1673	804	716	203	42,8	88	38
161		Regnitzlosau	676	125	122	40	18,0	3	-
162		Rehau, St	5222	1949	1688	578	32,3	261	153
165	431	Schauenstein, St	776	261	215	67	27,7	46	18
168		Schwarzenbach/Saale, St	3806	1261	1204	338	31,6	57	22
169		Schwarzenbach/Wald, St	1989	298	298	97	15,0	-	-
171		Selbitz, St	2328	812	811	355	34,8	1	-
174	432	Sparneck, M	677	183	182	46	26,9	1	-
175		Stammbach, M	1003	245	245	61	24,4	-	-
181	430	Töpen	310	72	72	31	23,2	-	-
182	430	Trogen	142	31	31	4	21,8	-	-
184	432	Weißdorf	390	200	112	35	28,7	88	48
189		Zell, M	623	182	134	36	21,5	48	29
		Insgesamt	44380	17768	14709	5368	33,1	3059	1594
Dar. Verwaltungsgemeinschaft(en)									
430		Feilitzsch	1101	546	311	85	28,2	235	104
428		Lichtenberg	659	191	164	67	24,9	27	15
431		Schauenstein	1098	360	314	130	28,6	46	18
432		Sparneck	1067	383	294	81	27,6	89	48
476 Lkr. Kronach									
145		Kronach, St	12693	8095	6096	2507	48,0	1999	1005
146		Küps, M	2245	640	635	245	28,3	5	2
152		Ludwigsstadt, St	1847	407	400	114	21,7	7	-
183		Marktrodach, M	1605	686	685	235	42,7	1	-
154	434	Mitwitz, M	1408	658	541	168	38,4	117	57
159		Nordhalben, M	788	158	158	47	20,1	-	-
164		Pressig, M	1620	600	506	127	31,2	94	49
166	433	Reichenbach	120	33	13	3	10,8	20	11
171	434	Schneckenlohe	305	53	50	17	16,4	3	1
175		Steinbach a.Wald	970	373	373	85	38,5	-	-
177		Steinwiesen, M	1012	162	160	64	15,8	2	1
178		Stockheim	1633	660	587	252	35,9	73	37
179		Tettau, M	2596	1241	1241	483	47,8	-	-
180	433	Teuschnitz, St	946	372	270	195	28,5	102	42
182	433	Tschirn	124	41	41	30	33,1	-	-
184		Wallenfels, St	1295	327	271	96	20,9	56	28
185		Weißbrunn	820	207	207	71	25,2	-	-
189		Wilhelmsthal	839	176	161	52	19,2	15	10
		Insgesamt	32866	14889	12395	4791	37,7	2494	1243
Dar. Verwaltungsgemeinschaft(en)									
434		Mitwitz	1713	711	591	185	34,5	120	58
433		Teuschnitz	1190	446	324	228	27,2	122	53
477 Lkr. Kulmbach									
117	436	Grafengehaig, M	341	68	68	27	19,9	-	-
118	437	Guttenberg	71	25	9	-	12,7	16	7
119	439	Harsdorf	153	51	51	13	33,3	-	-
121		Himmelkron	1312	414	414	200	31,6	-	-
124	438	Kasendorf, M	868	379	302	89	34,8	77	40
127	439	Ködnitz	251	74	74	10	29,5	-	-
128		Kulmbach, GKSt	17030	8537	6801	2627	39,9	1736	856
129	437	Kupferberg, St	272	70	70	11	25,7	-	-
135	437	Ludwigschorgast, M . . .	115	111	34	2	29,6	77	38
136		Mainleus	2115	746	687	212	32,5	59	31

1) Siehe Vorbemerkungen.

2) Einschließlich erwerbstätige Schüler und Studierende.

3) Ohne erwerbstätige Schüler und Studierende.

Tabelle 2: Erwerbstätige am Arbeitsort sowie Tageseinpender in Bayern am 25. Mai 1987

Gde. Schl. Nr.	VGem. Schl. Nr.	Gebiet	Erwerbstätige am Arbeitsort '1)	Einpender insgesamt '1)	davon				
					Berufseinpender '2)			Ausbildungseinpender '3)	
					insgesamt	darunter weiblich	Anteil der Berufseinpender an den Erwerbstätigen (Sp.1) in %	insgesamt	darunter weiblich
			1	2	3	4	5	6	7
477 Noch Lkr. Kulmbach									
138	436	Marktleugast, M	1362	364	320	174	23,5	44	24
139		Marktschorgast, M . . .	547	211	209	38	38,2	2	2
142		Neudrossenfeld	688	223	222	47	32,3	1	-
143		Neuenmarkt	978	670	439	125	44,9	231	116
148		Presseck, M	729	159	155	47	21,3	4	3
151	435	Rugendorf	184	38	38	5	20,7	-	-
156	435	Stadtsteinach, St . . .	1285	522	447	150	34,8	75	36
157		Thurnau, M	1267	326	295	57	23,3	31	13
158	439	Trebgast	326	148	104	60	31,9	44	26
159	437	Untersteinach	497	308	224	49	45,1	84	49
163		Wirsberg, M	684	245	245	89	35,8	-	-
164	438	Wonsees, M	284	60	36	9	12,7	24	11
		Insgesamt	31359	13749	11244	4041	35,9	2505	1252
Dar. Verwaltungsgemeinschaft(en)									
438		Kasendorf	1152	439	338	98	29,3	101	51
436		Marktleugast	1703	432	388	201	22,8	44	24
435		Stadtsteinach	1469	560	485	155	33,0	75	36
439		Trebgast	730	273	229	83	31,4	44	26
437		Untersteinach	955	514	337	62	35,3	177	94
478 Lkr. Lichtenfels									
111		Altenkunstadt	1808	1018	800	323	44,2	218	102
116		Burgkunstadt, St	3627	2287	1799	711	49,6	488	250
120		Ebensfeld, M	1485	519	497	175	33,5	22	11
127	446	Hochstadt a.Main	881	529	529	256	60,0	-	-
139		Lichtenfels, St	9582	4117	3316	1102	34,6	801	370
143	441	Marktgraitz, M	272	70	69	33	25,4	1	-
144	446	Marktzeuln, M	434	187	158	52	36,4	29	13
145		Michelau i.OFr	4048	1954	1949	690	48,1	5	1
155	441	Redwitz a.d.Rodach . . .	1964	1214	1096	353	55,8	118	54
165		Staffelstein, St	4080	1745	1369	608	33,6	376	227
176		Weismain, St	2096	782	781	111	37,3	1	-
		Insgesamt	30277	14422	12363	4414	40,8	2059	1028
Dar. Verwaltungsgemeinschaft(en)									
446		Hochstadt-Marktzeuln . .	1315	716	687	308	52,2	29	13
441		Sitz: Marktzeuln, M. . .	2236	1284	1165	386	52,1	119	54
479 Lkr. Wunsiedel i. Fichtelgebirge									
112		Arzberg, St	3190	1011	906	367	28,4	105	45
111	444	Bad Alexandersbad . . .	486	289	289	213	59,5	-	-
126	442	Höchstädt/Fichtelgeb. .	231	71	52	15	22,5	19	9
127	443	Hohenberg a.d.Eger, St .	578	181	158	84	27,3	23	14
129		Kirchenlamitz, St . . .	1543	296	250	127	16,2	46	21
135		Marktleuthen, St	1454	442	383	179	26,3	59	30
136		Marktreuditz, GKSt . . .	10810	5114	4179	1353	38,7	935	479
138	444	Nagel	339	134	134	71	39,5	-	-
145		Röslau	1264	340	340	157	26,9	-	-
147	443	Schirnding, M	991	469	437	138	44,1	32	14
150		Schönwald, St	1342	339	314	163	23,4	25	10
152		Selb, GKSt	11026	3443	2851	1073	25,9	592	250
158	442	Thiersheim, M	890	343	339	73	38,1	4	3
159	442	Thierstein, M	312	96	62	16	19,9	34	14
161	444	Tröstau	498	232	174	37	34,9	58	21
166		Weißensstadt, St	1542	368	332	144	21,5	36	19
169		Wunsiedel, St	5307	3175	2258	769	42,5	917	465
		Insgesamt	41803	16343	13458	4979	32,2	2885	1394
Dar. Verwaltungsgemeinschaft(en)									
443		Schirnding	1569	650	595	222	37,9	55	28
442		Thiersheim	1433	510	453	104	31,6	57	26
444		Tröstau	1323	655	597	321	45,1	58	21

'1) Siehe Vorbemerkungen.

'2) Einschließlich erwerbstätige Schüler und Studierende.

'3) Ohne erwerbstätige Schüler und Studierende.

Tabelle 2: Erwerbstätige am Arbeitsort sowie Tageseinpender in Bayern am 25. Mai 1987

Gde. Schl. Nr.	VGem. Schl. Nr.	Gebiet	Erwerbstätige am Arbeitsort 1)	Einpender insgesamt 1)	davon				
					Berufseinpender 2)			Ausbildungseinpender 3)	
					insgesamt	darunter weiblich	Anteil der Berufseinpender an den Erwerbstätigen (Sp.1) in %	insgesamt	darunter weiblich
			1	2	3	4	5	6	7

Regierungsbezirk Mittelfranken

Kreisfreie Städte

561	Ansbach	25940	13855	11700	4368	45,1	2155	1028
562	Erlangen	74278	47919	36910	13298	49,7	11009	4577
563	Fürth	52112	27131	25238	10188	48,4	1893	933
564	Nürnberg	311643	127140	117125	37516	37,6	10015	4242
565	Schwabach	15735	8374	7061	2851	44,9	1313	704
	Insgesamt	479708	224419	198034	68221	41,3	26385	11484

Landkreise

571 Lkr. Ansbach

111	501	Adelshofen	290	39	39	5	13,4	-	-
113		Arberg, M	359	130	104	33	29,0	26	10
114		Aurach	529	163	124	56	23,4	39	19
115		Bechhofen, M	2365	748	671	319	28,4	77	33
122	504	Bruckberg	514	307	290	184	56,4	17	4
125	502	Buch a. Wald	226	24	24	-	10,6	-	-
127		Burgoberbach	376	94	82	17	21,8	12	6
128	507	Burk	308	105	98	78	31,8	7	5
130	537	Colmburg, M	410	72	70	20	17,1	2	2
132	507	Dentlein a. Forst, M	511	78	78	23	15,3	-	-
134	502	Diebach	169	17	17	7	10,1	-	-
135		Dietenhofen, M	1814	681	596	200	32,9	85	38
136		Dinkelsbühl, St	5568	2810	2185	843	39,2	625	277
137	502	Dombühl, M	351	161	147	41	41,9	14	4
139		Dürrwangen, M	525	113	111	41	21,1	2	2
141	509	Ehingen	391	57	53	19	13,6	4	1
145		Feuchtwangen, St	6331	2989	2392	797	37,8	597	300
146	503	Flachslanden, M	500	113	107	25	21,4	6	4
152	501	Gebtsattel	242	143	29	12	12,0	114	47
154	509	Gerolfsingen	227	88	60	33	26,4	28	13
155	501	Geslau	478	171	91	23	19,0	80	39
165		Heilsbronn, St	2662	964	821	219	30,8	143	28
166		Herrieden, St	2241	825	697	260	31,1	128	51
169	501	Inningen	333	107	107	33	32,1	-	-
170		Langfurth	528	82	65	16	12,3	17	7
171	537	Lehrberg, M	508	181	107	43	21,1	74	28
174		Leutershausen, St	1830	460	380	140	20,8	80	33
175		Lichtenau, M	1337	582	554	106	41,4	28	14
177		Merkendorf, St	550	132	132	33	24,0	-	-
178	538	Mitteleschenbach	173	35	34	10	19,7	1	-
179	508	Mönchsroth	253	81	55	21	21,7	26	12
180		Neuendettelsau	3389	2200	1354	830	40,0	846	594
181	501	Neusitz	304	147	142	24	46,7	5	3
183	503	Oberdachstetten	236	48	29	9	12,3	19	12
188	501	Ohrenbach	302	200	55	17	18,2	145	77
189	506	Ornbau, St	238	47	36	12	15,1	11	3
190		Petersaurach	960	307	304	82	31,7	3	2
192	509	Rockingen	97	7	5	1	5,2	2	1
193		Rothenburg/Tauber, GKSt	7660	4021	3177	1358	41,5	844	410
194	504	Rügland	374	116	116	8	31,0	-	-
196		Sachsen b. Ansbach	575	242	242	62	42,1	-	-
198	502	Schillingsfürst, St	956	792	320	137	33,5	472	264
199		Schnelldorf	1159	318	318	115	27,4	-	-
200		Schopfloch, M	756	239	216	73	28,6	23	10
205	501	Steinsfeld	455	136	136	39	29,9	-	-
208	509	Unterschwaningen	190	48	48	8	25,3	-	-
214		Wassertrüdingen, St	2589	1344	977	500	37,7	367	174
216	506	Weidenbach, M	566	442	205	89	36,2	237	68
217	504	Weihenzell	411	129	74	35	18,0	55	24
218	508	Weiltingen, M	295	57	50	12	16,9	7	4
222	502	Wettringen	187	30	30	8	16,0	-	-
223	507	Wieseth	484	162	151	64	31,2	11	6
224	508	Wilburgstetten	897	507	458	67	51,1	49	25
225	501	Windelsbach	192	24	24	5	12,5	-	-
226		Windsbach, St	1594	732	392	132	24,6	340	133
227	509	Wittelshofen	304	247	80	13	26,3	167	73
228	502	Wörnitz	540	237	237	124	43,9	-	-
229	538	Wolfraams-Eschenbach, St	624	224	170	33	27,2	54	24
		Insgesamt	59233	25555	19666	7514	33,2	5889	2884

1) Siehe Vorbemerkungen.

2) Einschließlich erwerbstätige Schüler und Studierende.

3) Ohne erwerbstätige Schüler und Studierende.

Tabelle 2: Erwerbstätige am Arbeitsort sowie Tageseinpendler in Bayern am 25. Mai 1987

Gde. Schl. Nr.	VGem. Schl. Nr.	Gebiet	Erwerbstätige am Arbeitsort '1)	Einpendler insgesamt '1)	davon				
					Berufseinpendler ²⁾			Ausbildungseinpendler ³⁾	
					insgesamt	darunter weiblich	Anteil der Berufseinpendler an den Erwerbstätigen (Sp.1) in %	insgesamt	darunter weiblich
			1	2	3	4	5	6	7
571 Noch Lkr. Ansbach									
		Dar. Verwaltungsgemeinschaft(en)							
507		Dentlein a.Forst	1303	345	327	165	25,1	18	11
503		Flachslanden	736	161	136	34	18,5	25	16
509		Hesselberg	1209	447	246	74	20,3	201	88
		Sitz: Ehingen							
537		Lehrberg	918	253	177	63	19,3	76	30
501		Rothenburg/Tauber	2596	967	623	158	24,0	344	166
502		Schillingsfürst	2429	1261	775	317	31,9	486	268
506		Triesdorf	804	489	241	101	30,0	248	71
		Sitz: Weidenbach, M.							
504		Weihenzell	1299	552	480	227	37,0	72	28
508		Wilburgstetten	1445	645	563	100	39,0	82	41
538		Wolframs-Eschenbach	797	259	204	43	25,6	55	24
572 Lkr. Erlangen-Höchststadt									
111		Adelsdorf	1283	425	420	170	32,7	5	2
114	512	Aurachtal	334	136	79	24	23,7	57	33
115		Baiersdorf, St	1402	687	597	225	42,6	90	36
119		Bubenreuth	895	441	438	157	48,9	3	3
120	514	Buckenhof	285	165	134	59	47,0	31	7
121		Eckental, M	2458	808	804	270	32,7	4	1
126	510	Gremsdorf	184	72	72	36	39,1	-	-
127	539	Großenseebach	135	30	30	8	22,2	-	-
130		Hemhofen	781	391	352	90	45,1	39	14
131		Heroldsberg, M	1625	634	612	229	37,7	22	9
132		Herzogenaue, St	10580	5402	4648	1450	43,9	754	353
133	539	Heßdorf	385	320	160	48	41,6	160	76
135		Höchststadt/Aisch, St	4387	2702	1752	554	39,9	950	559
137		Kalchreuth	564	239	200	52	35,5	39	21
139	510	Lonnerstadt, M	307	143	61	23	19,9	82	32
141	514	Marloffstein	115	41	21	11	18,3	20	8
142		Möhrendorf	508	168	167	38	32,9	1	-
143	510	Mühlhausen, M	295	244	123	39	41,7	121	60
147	512	Oberreichenbach	325	231	231	129	71,1	-	-
149		Röttenbach	633	312	257	116	40,6	55	32
154	514	Spardorf	496	1388	337	89	67,9	1051	474
158	514	Uttenreuth	804	488	468	200	58,2	20	11
159	510	Vestenbergsgreuth, M	582	328	309	71	53,1	19	7
160	510	Wachenroth, M	1034	621	618	351	59,8	3	3
164		Weisendorf, M	601	153	146	47	24,3	7	4
		Insgesamt	30998	16569	13036	4486	42,1	3533	1745
		Dar. Verwaltungsgemeinschaft(en)							
512		Aurachtal	659	367	310	153	47,0	57	33
539		Heßdorf	520	350	190	56	36,5	160	76
510		Höchststadt a.d.Aisch	2402	1408	1183	520	49,3	225	102
514		Uttenreuth	1700	2082	960	359	56,5	1122	500
573 Lkr. Fürth									
111	516	Ammerndorf, M	291	128	128	59	44,0	-	-
114		Cadolzburg, M	2581	1208	928	351	36,0	280	118
115	516	Großhabersdorf	829	206	205	91	24,7	1	-
120		Langenzenn, St	2501	1034	763	224	30,5	271	125
122		Oberasbach	2608	2229	991	388	38,0	1238	606
123	540	Obermichelbach	316	123	123	38	38,9	-	-
124	540	Puschendorf	367	127	127	82	34,6	-	-
125		Roßtal, M	1324	284	276	82	20,8	8	5
126	517	Seukendorf	268	49	49	16	18,3	-	-
127		Stein, St	3400	2048	1727	672	50,8	321	142
129	540	Tuchenbach	202	82	82	27	40,6	-	-
130	517	Veitsbronn	857	603	286	124	33,4	317	147
133		Wilhermsdorf, M	975	236	235	93	24,1	1	1
134		Zirndorf, St	6656	2858	2814	1099	42,3	44	21
		Insgesamt	23175	11215	8734	3346	37,7	2481	1166
		Dar. Verwaltungsgemeinschaft(en)							
516		Großhabersdorf	1120	334	333	150	29,7	1	-
540		Tuchenbach	885	332	332	147	37,5	-	-
517		Veitsbronn	1125	652	335	140	29,8	317	147

1) Siehe Vorbemerkungen.

2) Einschließlich erwerbstätige Schüler und Studierende.

3) Ohne erwerbstätige Schüler und Studierende.

Tabelle 2: Erwerbstätige am Arbeitsort sowie Tageseinpendler in Bayern am 25. Mai 1987

Gde. Schl. Nr.	VGem. Schl. Nr.	Gebiet	Erwerbstätige am Arbeitsort '1)	Einpendler insgesamt '1)	davon				
					Berufseinpendler '2)			Ausbildungseinpendler '3)	
					insgesamt	darunter weiblich	Anteil der Berufseinpendler an den Erwerbstätigen (Sp.1) in %	insgesamt	darunter weiblich
			1	2	3	4	5	6	7
575 Lkr. Neustadt a.d. Aisch-Bad Windsheim									
112		Bad Windsheim, St . . .	5409	2213	1697	643	31,4	516	257
113	521	Baudenbach, M	197	24	24	4	12,2	-	-
115	524	Burgbernheim, St . . .	946	477	326	100	34,5	151	75
116		Burghaslach, M	721	168	167	71	23,2	1	-
117	522	Dachsbach, M	280	140	75	25	26,8	65	30
118	521	Diespeck	1183	881	597	286	50,5	284	141
119		Dietersheim	753	363	342	121	45,4	21	14
121	520	Emskirchen, M	1439	572	445	160	30,9	127	52
122	519	Ergersheim	508	166	166	56	32,7	-	-
124	524	Gallmersgarten	244	63	63	11	25,8	-	-
125	522	Gerhardshofen	258	52	52	14	20,2	-	-
127	519	Gollhofen	220	53	53	16	24,1	-	-
128	521	Gutenstetten	243	35	35	7	14,4	-	-
129	520	Hagenbüchach	113	19	19	6	16,8	-	-
130	519	Hemmersheim	253	262	33	14	13,0	229	96
133	524	Illesheim	395	193	193	42	48,9	-	-
134	519	Ippesheim, M	327	37	37	8	11,3	-	-
135		Ipsheim, M	485	107	107	32	22,1	-	-
138	518	Langenfeld	206	104	104	17	50,5	-	-
143	524	Marktbergel, M	538	343	195	55	36,2	148	75
144	518	Markt Bibart, M	612	219	219	31	35,8	-	-
145		Markt Erlbach, M	1120	245	245	51	21,9	-	-
146	519	Markt Nordheim, M . . .	335	31	31	12	9,3	-	-
147	518	Markt Taschendorf, M .	174	26	26	12	14,9	-	-
150	521	Münchsteinach	283	57	57	8	20,1	-	-
152	525	Neuhof a.d.Zenn, M . . .	492	241	129	75	26,2	112	56
153		Neustadt a.d.Aisch, St .	5653	3523	2510	1105	44,4	1013	514
155	519	Oberickelsheim	235	36	36	6	15,3	-	-
156		Obernzen, M	655	81	81	48	12,4	-	-
157	518	Oberscheinfeld, M . . .	269	46	46	10	17,1	-	-
161	518	Scheinfeld, St	2256	1967	1104	591	48,9	863	471
163	519	Simmershofen	292	19	19	4	6,5	-	-
165	518	Sugenheim, M	840	319	213	89	25,4	106	47
166	525	Trautskirchen	243	39	39	16	16,0	-	-
167	522	Uehlfeld, M	676	365	218	57	32,2	147	76
168	519	Uffenheim, St	2886	1942	1170	490	40,5	772	366
179	519	Weigenheim	219	18	18	6	8,2	-	-
181	520	Wilhelmsdorf	335	106	106	36	31,6	-	-
		Insgesamt	32293	15552	10997	4335	34,1	4555	2270
Dar. Verwaltungsgemeinschaft(en)									
524		Burgbernheim	2123	1076	777	208	36,6	299	150
521		Diespeck	1906	997	713	305	37,4	284	141
520		Emskirchen	1887	697	570	202	30,2	127	52
525		Neuhof a.d.Zenn	735	280	168	91	22,9	112	56
518		Scheinfeld	4357	2681	1712	750	39,3	969	518
522		Uehlfeld	1214	557	345	96	28,4	212	106
519		Uffenheim	5275	2564	1563	612	29,6	1001	462
574 Lkr. Nürnberger Land									
111	528	Alfeld	190	38	36	8	18,9	2	1
112		Altdorf b.Nürnberg, St .	4777	2935	1895	933	39,7	1040	500
117		Burgthann	1498	437	364	151	24,3	73	32
120	529	Engelthal	347	270	175	119	50,4	95	47
123		Feucht, M	3411	2061	1639	366	48,1	422	209
128	528	Happurg	614	219	149	47	24,3	70	28
129	527	Hartenstein	784	447	419	105	53,4	28	6
131	529	Henfenfeld	312	174	165	72	52,9	9	1
132		Hersbruck, St	5985	3827	3008	1509	50,3	819	415
135		Kirchensittenbach . . .	388	48	46	11	11,9	2	2
138		Lauf a.d.Pegnitz, St . .	11422	6935	5720	2275	50,1	1215	553
139		Leinburg	937	243	216	49	23,1	27	14
140		Neuhaus a.d.Pegnitz, M .	847	316	304	180	35,9	12	9
141		Neunkirchen a.Sand . . .	1273	771	769	194	60,4	2	1
145	529	Offenhausen	416	213	183	63	44,0	30	16
146	526	Ottensoos	311	160	114	30	36,7	46	26
147		Pommelsbrunn	1103	481	396	122	35,9	85	39
150	526	Reichenschwand	476	233	232	78	48,7	1	-
152		Rothenbach/Pegnitz, St .	6646	4641	3900	1015	58,7	741	319
154		Rückersdorf	917	468	462	169	50,4	6	4
155		Schnaittach, M	1804	648	527	216	29,2	121	44
156		Schwaig b.Nürnberg . .	3313	2170	2125	573	64,1	45	12
157		Schwarzenbruck	3118	1405	1362	610	43,7	43	7

'1) Siehe Vorbemerkungen.

'2) Einschließlich erwerbstätige Schüler und Studierende.

'3) Ohne erwerbstätige Schüler und Studierende.

Tabelle 2: Erwerbstätige am Arbeitsort sowie Tageseinpender in Bayern am 25. Mai 1987

Gde. Schl. Nr.	VGem. Schl. Nr.	Gebiet	Erwerbstätige am Arbeitsort '1)	Einpender insgesamt '1)	davon				
					Berufseinpender '2)			Ausbildungseinpender '3)	
					insgesamt	darunter weiblich	Anteil der Berufseinpender an den Erwerbstätigen (Sp.1) in %	insgesamt	darunter weiblich
			1	2	3	4	5	6	7
574 Noch Lkr. Nürnberger Land									
158		Simmelsdorf	816	263	262	97	32,1	1	-
160	527	Velden, St	552	403	303	67	54,9	100	48
161	527	Vorra	304	101	80	30	26,3	21	12
164		Winkelhaid	494	221	151	56	30,6	70	36
		Insgesamt	53055	30128	25002	9145	47,1	5126	2381
Dar. Verwaltungsgemeinschaft(en)									
528		Happurg	804	257	185	55	23,0	72	29
529		Henfenfeld	1075	657	523	254	48,7	134	64
526		Reichenschwand	787	393	346	108	44,0	47	26
527		Velden	1640	951	802	202	48,9	149	66
576 Lkr. Roth									
111		Abenberg, St	1121	299	258	121	23,0	41	28
113		Allersberg, M	1735	422	422	113	24,3	-	-
117		Büchenbach	895	345	343	87	38,3	2	1
121		Georgensgmünd	1840	853	806	244	43,8	47	22
122		Greding, St	2184	531	528	220	24,2	3	3
126		Heideck, St	1165	314	313	64	26,9	1	1
127		Hilpoltstein, St	3806	2016	1292	460	33,9	724	374
128	530	Kammerstein	370	50	50	5	13,5	-	-
137		Rednitzhembach	1005	497	441	163	43,9	56	30
141		Röttenbach	596	186	186	97	31,2	-	-
142	530	Rohr	566	111	110	23	19,4	1	1
143		Roth, St	9313	4661	3513	1133	37,7	1148	498
132		Schwanstetten, M	896	256	250	64	27,9	6	3
147		Spalt, St	1258	180	177	65	14,1	3	1
148		Thalmassing, M	1494	261	256	83	17,1	5	4
151		Wendelstein, M	3402	1264	1257	323	36,9	7	1
		Insgesamt	31646	12246	10202	3265	32,2	2044	967
Dar. Verwaltungsgemeinschaft(en)									
530		Schwabachtal	936	161	160	28	17,1	1	1
		Sitz: Schwabach							
577 Lkr. Weißenburg-Gunzenhausen									
111	532	Absberg, M	285	85	56	16	19,6	29	15
113	533	Alesheim	221	142	40	16	18,1	102	53
115	535	Bergen	215	63	38	6	17,7	25	9
120	535	Burgsalach	199	90	26	8	13,1	64	29
122	533	Dittenheim	408	88	69	12	16,9	19	8
125	534	Ellingen, St	939	457	354	116	37,7	103	57
127	534	Ettenstatt	176	38	20	5	11,4	18	12
133	536	Gnotzheim, M	146	69	41	2	28,1	28	17
136		Gunzenhausen, St	8373	4190	3262	1275	39,0	928	486
138	532	Haundorf	283	53	29	14	10,2	24	11
140	536	Heidenheim, M	1296	773	649	81	50,1	124	58
141	534	Höttingen	231	63	55	9	23,8	8	2
148		Langenaltheim	616	168	168	35	27,3	-	-
149	533	Markt Berolzheim, M	245	170	52	14	21,2	118	56
150	533	Meinheim	178	46	35	4	19,7	11	5
114	532	Muhr a. See	187	81	35	14	18,7	46	17
151	535	Nennslingen, M	404	269	104	36	25,7	165	71
158		Pappenheim, St	2140	965	964	305	45,0	1	-
159	532	Pföfeld	501	209	208	22	41,5	1	-
161		Pleinfeld, M	1680	626	624	151	37,1	2	2
162		Polzingen	712	193	163	100	22,9	30	14
163	535	Raitenbuch	171	46	27	7	15,8	19	10
168		Solnhofen	722	383	383	65	53,0	-	-
172	532	Theilenhofen	309	60	40	7	12,9	20	10
173		Treuchtlingen, St	4226	1767	1261	357	29,8	506	239
177		Weißenburg i. Bay., GKSt	10804	5670	4605	2135	42,6	1065	502
179	536	Westheim	378	126	126	34	33,3	-	-
		Insgesamt	36045	16890	13434	4846	37,3	3456	1683
Dar. Verwaltungsgemeinschaft(en)									
533		Altmühlthal	1052	446	196	46	18,6	250	122
		Sitz: Meinheim							
534		Ellingen	1346	558	429	130	31,9	129	71
532		Gunzenhausen	1565	488	368	73	23,5	120	53
536		Hahnenkamm	1820	968	816	117	44,8	152	75
		Sitz: Heidenheim, M.							
535		Nennslingen	989	468	195	57	19,7	273	119

1) Siehe Vorbemerkungen.

2) Einschließlich erwerbstätige Schüler und Studierende.

3) Ohne erwerbstätige Schüler und Studierende.

Tabelle 2: Erwerbstätige am Arbeitsort sowie Tageseinpender in Bayern am 25. Mai 1987

Gde. Schl. Nr.	VGem. Schl. Nr.	Gebiet	Erwerbstätige am Arbeitsort 1)	Einpender insgesamt 1)	davon				
					Berufseinpender 2)			Ausbildungseinpender 3)	
					insgesamt	darunter weiblich	Anteil der Berufseinpender an den Erwerbstätigen (Sp.1) in %	insgesamt	darunter weiblich
			1	2	3	4	5	6	7

Regierungsbezirk Unterfranken

Kreisfreie Städte

661	Aschaffenburg	43809	28397	24519	8959	56,0	3878	2261
662	Schweinfurt	55035	42193	36414	9635	66,2	5779	2468
663	Würzburg	91507	58976	47251	16934	51,6	11725	5737
	Insgesamt	190351	129566	108184	35528	56,8	21382	10466

Landkreise

671 Lkr. Aschaffenburg

111	Alzenau i.UFr, St . . .	6639	3753	3065	761	46,2	688	374
112	Bessenbach	1193	462	460	87	38,6	2	1
113 604	Blankenbach	142	24	24	7	16,9	-	-
160 603	Dammach	177	24	24	11	13,6	-	-
119 604	Geiselbach	253	119	66	20	26,1	53	24
120 601	Glatzbach	324	212	103	46	31,8	109	50
121	Goldbach	3714	2303	2299	1043	61,9	4	3
122	Großostheim, M	4877	1908	1869	835	38,3	39	20
124	Haibach	2323	1454	1329	682	57,2	125	52
126 602	Heigenbrücken	378	189	124	41	32,8	65	39
127 603	Heimbuchenthal	425	317	155	71	36,5	162	75
128 602	Heinrichsthal	131	28	23	9	17,6	5	2
130	Hösbach, M	3280	3016	1660	582	50,6	1356	540
133 601	Johannesberg	588	213	212	112	36,1	1	-
134	Kahl a.Main	2624	1605	1581	514	60,3	24	11
114	Karlstein a.Main	2279	1240	1235	311	54,2	5	3
135 604	Kleinkahl	217	37	34	6	15,7	3	1
136	Kleinostheim	2628	1620	1618	472	61,6	2	2
138 604	Krombach	306	89	89	38	29,1	-	-
139	Laufach	1318	464	418	76	31,7	46	22
140	Mainaschaff	2878	1820	1816	816	63,1	4	2
141 603	Mespelbrunn	478	158	158	63	33,1	-	-
143	Mömbris, M	2560	824	643	245	25,1	181	86
148 605	Rothensbuch	246	95	95	29	38,6	-	-
150	Sailauf	454	129	129	28	28,4	-	-
152 604	Schöllkrippen, M	1593	1303	887	340	55,7	416	214
153 604	Sommerkahl	125	82	31	13	24,8	51	20
155	Stockstadt a.Main	3803	2245	2244	546	59,0	1	1
156 605	Waldaschaff	1770	1075	986	163	55,7	89	44
157	Weibersbrunn	527	224	221	115	41,9	3	1
159 604	Westerngrund	209	48	44	15	21,1	4	1
162 604	Wiesen	256	35	31	13	12,1	4	2
	Insgesamt	48715	27115	23673	8110	48,6	3442	1590

Dar. Verwaltungsgemeinschaft(en)

602	Heigenbrücken	509	217	147	50	28,9	70	41
603	Mespelbrunn	1080	499	337	145	31,2	162	75
	Sitz: Heimbuchenthal							
601	Rauenthal	912	425	315	158	34,5	110	50
	Sitz: Glatzbach							
604	Schöllkrippen	3101	1737	1206	452	38,9	531	262
605	Waldaschaff	2016	1170	1081	192	53,6	89	44

672 Lkr. Bad Kissingen

111 608	Aura a.d.Saale	89	62	21	3	23,6	41	20
112	Bad Bocklet, M	934	353	351	147	37,6	2	2
113	Bad Brückenau, St	3802	2577	2009	909	52,8	568	283
114	Bad Kissingen, GKSt . . .	13345	7759	6810	3302	51,0	949	483
117	Burkardroth, M	1132	176	173	48	15,3	3	-
121 607	Elfershausen, M	904	501	407	68	45,0	94	44
122 608	Euerdorf, M	484	333	217	117	44,8	116	58
124 607	Fuchsstadt	426	263	239	102	56,1	24	10
126 606	Geroda, M	182	56	56	39	30,8	-	-
127	Hammelburg, St	6188	3287	2657	537	42,9	630	315
131 609	Maßbach, M	784	328	192	38	24,5	136	61
134	Motten	339	46	46	8	13,6	-	-
135	Münnerstadt, St	2879	1671	1160	548	40,3	511	341
136	Nüdlingen	623	169	169	32	27,1	-	-
138 606	Oberleichtersbach	344	122	119	17	34,6	3	1

1) Siehe Vorbemerkungen.

2) Einschließlich erwerbstätige Schüler und Studierende.

3) Ohne erwerbstätige Schüler und Studierende.

Tabelle 2: Erwerbstätige am Arbeitsort sowie Tageseinpender in Bayern am 25. Mai 1987

Gde. Schl. Nr.	VGem. Schl. Nr.	Gebiet	Erwerbstätige am Arbeitsort 1)	Einpender insgesamt 1)	davon				
					Berufseinpender 2)			Ausbildungseinpender 3)	
					insgesamt	darunter weiblich	Anteil der Berufseinpender an den Erwerbstätigen (Sp.1) in %	insgesamt	darunter weiblich
			1	2	3	4	5	6	7
672 Noch Lkr. Bad Kissingen									
139		Oberthulba, M	1055	354	327	79	31,0	27	12
140		Derlenbach	1316	600	598	68	45,4	2	1
142	608	Ramsthal	149	63	26	3	17,4	37	18
143	609	Rannungen	173	65	65	14	37,6	-	-
145	606	Riedenberg	158	101	51	27	32,3	50	24
149	606	Schondra, M	361	298	141	27	39,1	157	66
155	608	Sulzthal, M	150	26	26	8	17,3	-	-
157	609	Thundorf i.UFr	205	63	51	15	24,9	12	6
161		Wartmannsroth	516	99	99	32	19,2	-	-
163		Wildflecken, M	2336	1535	1456	167	62,3	79	41
166		Zeitlofs, M	572	118	118	30	20,6	-	-
		Insgesamt	39446	21025	17584	6385	44,6	3441	1786
Dar. Verwaltungsgemeinschaft(en)									
606		Bad Brückenau	1045	577	367	110	35,1	210	91
607		Elfershausen	1330	764	646	170	48,6	118	54
608		Euerdorf	872	484	290	131	33,3	134	96
609		Maßbach	1162	456	308	67	26,5	148	67
674 Lkr. Haßberge									
111	612	Aidhausen	295	58	58	9	19,7	-	-
118	610	Breitbrunn	114	57	17	4	14,9	40	15
120	612	Bundorf	147	4	4	-	2,7	-	-
121	612	Burgpreppach, M	266	76	52	15	19,5	24	13
129	610	Ebelsbach	743	424	315	126	42,4	109	45
130	611	Ebern, St	5248	3599	2748	596	52,4	851	412
133		Eltmann, St	2753	1952	1554	304	56,4	398	203
139	613	Gädheim	89	17	17	4	19,1	-	-
147		Haßfurt, St	5319	3669	2544	1136	47,8	1125	538
149	612	Hofheim i.UFr, St	1955	1182	729	232	37,3	453	241
160	610	Kirchlauter	181	123	50	13	27,6	73	36
163		Knetzgau	1131	311	310	84	27,4	1	1
164		Königsberg i.Bay., St	1583	665	665	154	42,0	-	-
171		Maroldsweisach, M	1326	369	259	126	19,5	110	43
159		Oberaurach	855	180	180	53	21,1	-	-
184	611	Pfarrweisach	269	60	52	15	19,3	8	5
187		Rauhenebrach	606	106	106	43	17,5	-	-
190	611	Rentweinsdorf, M	198	60	53	11	26,8	7	2
153	612	Riedbach	190	24	24	5	12,6	-	-
195		Sand a.Main	534	233	219	106	41,0	14	8
201	610	Stettfeld	181	100	75	21	41,4	25	11
180	613	Theres	424	386	173	38	40,8	213	110
210	611	Untermerzbach	385	107	106	27	27,5	1	-
219	613	Wönfurt	272	100	100	7	36,8	-	-
221		Zeil a.Main, St	2923	1723	1635	464	55,9	88	37
		Insgesamt	27987	15585	12045	3593	43,0	3540	1720
Dar. Verwaltungsgemeinschaft(en)									
610		Ebelsbach	1219	704	457	164	37,5	247	107
611		Ebern	6100	3826	2959	649	48,5	867	419
612		Hofheim i.UFr.	2853	1344	867	261	30,4	477	254
613		Theres	785	503	290	49	36,9	213	110
675 Lkr. Kitzingen									
111	614	Abtswind, M	311	156	156	59	50,2	-	-
112	617	Albertshofen	408	137	109	27	26,7	28	8
113	617	Biebelried	272	156	74	23	27,2	82	49
114	617	Buchbrunn	103	182	27	9	26,2	155	63
116	614	Castell	210	50	50	14	23,8	-	-
117		Dettelbach, St	1710	812	509	128	29,8	303	132
127		Geiselwind, M	707	218	190	91	26,9	28	17
131	615	Großlangheim, M	390	244	223	65	57,2	21	8
139	616	Iphofen, St	1768	837	742	172	42,0	95	38
141		Kitzingen, GKSt	13340	8282	7007	2887	52,5	1275	599
142	615	Kleinlangheim, M	270	172	60	22	22,2	112	58
144		Mainbernheim, St	571	329	298	138	52,2	31	11
146	617	Mainstockheim	199	70	66	29	33,2	4	3
147	618	Marktbreit, St	1515	1533	743	281	49,0	790	341
148	616	Markt Einersheim, M	508	370	312	59	61,4	58	24
149	618	Marktsteft, St	349	102	86	24	24,6	16	8
150	618	Martinsheim	243	62	22	7	9,1	40	16
155	619	Nordheim a.Main	358	38	38	13	10,6	-	-
156	618	Obernbreit, M	220	67	67	14	30,5	-	-

1) Siehe Vorbemerkungen.

2) Einschließlich erwerbstätige Schüler und Studierende.

3) Ohne erwerbstätige Schüler und Studierende.

Tabelle 2: Erwerbstätige am Arbeitsort sowie Tageseinpender in Bayern am 25. Mai 1987

Gde. Schl. Nr.	VGem. Schl. Nr.	Gebiet	Erwerbstätige am Arbeitsort 1)	Einpender insgesamt 1)	davon				
					Berufseinpender 2)			Ausbildungseinpender 3)	
					insgesamt	darunter weiblich	Anteil der Berufseinpender an den Erwerbstätigen (Sp.1) in %	insgesamt	darunter weiblich
			1	2	3	4	5	6	7
675 Noch Lkr. Kitzingen									
158		Prichsenstadt, St . . .	798	241	240	103	30,1	1	1
161	616	Rödelsee	232	105	43	23	18,5	62	43
162	614	Rüdenhausen, M	214	80	80	34	37,4	-	-
165		Schwarzach a.Main, M .	1185	872	434	139	36,6	438	205
166	618	Segnitz	104	15	15	6	14,4	-	-
167	618	Seinsheim, M	215	56	56	16	26,0	-	-
169	619	Sommerach	290	139	73	20	25,2	66	28
170	617	Sulzfeld a.Main	248	74	74	10	29,8	-	-
174	619	Volkach, St	3464	1894	1227	324	35,4	467	218
177	615	Wiesenbronn	161	25	25	4	15,5	-	-
178	614	Wiesentheid, M	1565	1162	692	234	44,2	470	219
179	616	Willanzheim, M	253	104	38	7	15,0	66	30
		Insgesamt	32181	18384	13776	4982	42,8	4608	2119
Dar. Verwaltungsgemeinschaft(en)									
615		Großlangheim	821	441	308	91	37,5	133	66
616		Iphofen	2761	1416	1135	261	41,1	281	135
617		Kitzingen	1230	619	350	98	28,5	269	123
618		Marktbreit	2646	1835	989	348	37,4	846	365
619		Volkach	4112	1871	1338	357	32,5	533	246
614		Wiesentheid	2300	1448	978	341	42,5	470	219
677 Lkr. Main-Spessart									
114		Arnstein, St	1889	713	406	133	21,5	307	175
116	622	Aura i.Sinngrund	323	178	126	33	39,0	52	30
119	621	Birkenfeld	355	70	62	20	17,5	8	2
120	621	Bischbrunn	213	242	67	32	31,5	175	89
122	622	Burgsinn, M	734	447	259	113	35,3	188	89
125	621	Erlenbach/Marktheiden.	296	146	135	34	45,6	11	3
126	621	Esselbach	318	125	114	61	35,8	11	5
127		Eußenheim	361	61	61	24	16,9	-	-
128	622	Fellen	218	73	64	18	29,4	9	7
129		Frammersbach, M	1431	431	369	161	25,8	62	27
131		Gemünden a.Main, St . .	3329	2120	1442	494	43,3	678	413
132	623	Gössenheim	343	243	183	42	53,4	60	34
133	623	Gräfendorf	350	163	139	28	39,7	24	14
135	621	Hafenlohr	623	441	373	85	59,9	68	36
137	620	Hasloch	554	341	335	54	60,5	6	1
142	625	Himmelstadt	155	41	41	16	26,5	-	-
146	621	Karbach, M	152	102	37	7	24,3	65	34
148		Karlstadt, St	6064	2858	2290	791	37,8	568	237
149	623	Karsbach	168	26	26	5	15,5	-	-
151	620	Kreuzwertheim, M	1540	989	807	256	52,4	182	90
155		Lohr a.Main, St	11403	6470	5595	1684	49,1	875	412
157		Marktheidenfeld, St . .	6418	4803	3573	1626	55,7	1230	635
159	622	Mittelsinn	227	97	83	17	36,6	14	7
164	624	Neuendorf	160	88	88	8	55,0	-	-
165	656	Neuhütten	162	45	45	17	27,8	-	-
166	624	Neustadt a.Main	263	117	117	32	44,5	-	-
169	622	Obersinn, M	181	54	29	11	16,0	25	11
170	656	Partenstein	535	161	161	52	30,1	-	-
172	624	Rechtenbach	109	19	19	6	17,4	-	-
175	625	Retzstadt	158	31	30	14	19,0	1	-
177		Rieneck, St	322	91	91	40	28,3	-	-
178	621	Roden	155	45	45	5	29,0	-	-
181	621	Rothensfeld, St	224	86	86	24	38,4	-	-
182	620	Schollbrunn	169	65	65	11	38,5	-	-
186	624	Steinfeld	402	93	83	27	20,6	10	5
189	625	Thüngen, M	480	364	226	61	47,1	138	67
154		Triefenstein, M	984	331	331	39	33,6	-	-
193	621	Urspringen	205	122	51	33	24,9	71	40
200	656	Wiesthal	303	221	130	31	42,9	91	36
203	625	Zellingen, M	982	495	328	149	33,4	167	75
		Insgesamt	43258	23608	18512	6294	42,8	5096	2574
Dar. Verwaltungsgemeinschaft(en)									
622		Burgsinn	1683	849	561	192	33,3	288	144
623		Gemünden a.Main	861	432	348	75	40,4	84	48
620		Kreuzwertheim	2263	1395	1207	321	53,3	188	91
624		Lohr a.Main	934	317	307	73	32,9	10	5
621		Marktheidenfeld	2541	1379	970	301	38,2	409	209
656		Partenstein	1000	427	336	100	33,6	91	36
625		Zellingen	1775	931	625	240	35,2	306	142

1) Siehe Vorbemerkungen.

2) Einschließlich erwerbstätige Schüler und Studierende.

3) Ohne erwerbstätige Schüler und Studierende.

Tabelle 2: Erwerbstätige am Arbeitsort sowie Tageseinpender in Bayern am 25. Mai 1987

Gde. Schl. Nr.	VGem. Schl. Nr.	Gebiet	Erwerbstätige am Arbeitsort 1)	Einpender insgesamt 1)	davon				
					Berufseinpender 2)			Ausbildungseinpender 3)	
					insgesamt	darunter weiblich	Anteil der Berufseinpender an den Erwerbstätigen (Sp.1) in %	insgesamt	darunter weiblich
			1	2	3	4	5	6	7
676 Lkr. Miltenberg									
111	632	Altenbuch	215	57	49	13	22,8	8	3
112		Amorbach, St.	1909	1397	832	253	43,6	565	307
116	626	Bürgstadt, M.	1440	888	775	285	53,8	113	50
117		Collenberg	1630	989	989	424	60,7	-	-
118	632	Dorfprozelten	823	550	474	124	57,6	76	42
119	626	Eichenbühl	504	217	124	36	24,6	93	45
121		Elsenfeld, M.	2090	2207	1171	341	58,0	1036	579
122		Erlenbach a.Main, St. .	5772	4424	3735	787	64,7	689	233
123		Eschau, M.	889	312	272	141	30,6	40	24
124		Faulbach	678	448	284	139	41,9	164	87
125		Großheubach, M.	1308	585	584	230	44,6	1	-
126		Großwallstadt	1267	677	600	363	47,4	77	24
128	630	Hausen	217	61	61	25	28,1	-	-
131		Kirchzell, M.	535	87	86	42	16,1	1	-
132	627	Kleinheubach, M.	1811	1255	1181	327	65,2	74	30
133	630	Kleinwallstadt, M. . . .	1588	868	775	364	48,8	93	41
134		Klingenberg a.Main, St	3034	1665	1664	467	54,8	1	1
135	627	Laudenbach	178	75	72	24	40,4	3	3
136		Leidersbach	1288	350	347	221	26,9	3	1
139		Miltenberg, St.	6030	4743	3735	1589	61,9	1008	470
140		Mömlingen	1023	316	316	193	30,9	-	-
141	631	Mönchberg, M.	484	212	130	64	26,9	82	44
143	626	Neunkirchen	176	27	27	3	15,3	-	-
144		Niedernberg	1167	554	521	125	44,6	33	15
145		Obernburg a.Main, St. .	3682	2946	2375	655	64,5	571	268
151	631	Röllbach	231	76	75	20	32,5	1	1
153	627	Rüdenau	142	44	39	19	27,5	5	3
156		Schneeberg, M.	471	172	169	118	35,9	3	-
158	632	Stadtprozelten, St. . . .	259	112	112	57	43,2	-	-
160		Sulzbach a.Main, M. . . .	1404	588	561	260	40,0	27	20
165		Weilbach, M.	489	186	185	12	37,8	1	1
169		Wörth a.Main, St.	1082	562	514	157	47,5	48	37
		Insgesamt	43816	27650	22834	7878	52,1	4816	2329
Dar. Verwaltungsgemeinschaft(en)									
626		Erfthal	2120	1132	926	324	43,7	206	95
		Sitz: Bürgstadt, M. . . .							
627		Kleinheubach	2131	1374	1292	370	60,6	82	36
630		Kleinwallstadt	1805	929	836	389	46,3	93	41
631		Mönchberg	715	288	205	84	28,7	83	45
632		Stadtprozelten	1297	719	635	194	49,0	84	45
673 Lkr. Rhön-Grabfeld									
113	634	Aubstadt	121	133	26	10	21,5	107	45
141		Bad Königshofen/G., St	2734	2185	1220	433	44,6	965	477
114		Bad Neustadt/Saale, St	12715	9894	8106	3152	63,8	1788	879
116		Bastheim	529	207	179	25	33,8	28	7
117		Bischofsheim/Rhön, St	1165	296	286	69	24,5	10	5
186	635	Burglauer	204	161	103	62	50,5	58	32
123	637	Fladungen, St.	725	198	196	57	27,0	2	-
126	634	Großbardorf	164	70	43	3	26,2	27	14
127	640	Großleibstadt	160	97	37	9	23,1	60	29
129	637	Hausen	264	115	115	60	43,6	-	-
130	633	Hendungen	162	59	36	18	22,2	23	8
131	634	Herbstadt	124	4	4	2	3,2	-	-
133	638	Heustreu	179	100	82	19	45,8	18	11
134	634	Höchheim	284	79	79	42	27,8	-	-
135	635	Hohenroth	484	268	196	76	40,5	72	34
136	638	Hollstadt	215	51	34	13	15,8	17	8
142	633	Mellrichstadt, St. . . .	4293	2832	2182	674	50,8	650	331
146	635	Niederlauer	204	119	119	21	58,3	-	-
147	637	Nordheim v.d.Rhön . . .	265	215	107	24	40,4	108	39
149		Oberelsbach, M.	485	71	71	15	14,6	-	-
151	633	Oberstreu	172	35	35	10	20,3	-	-
153	639	Ostheim v.d.Rhön, St. .	1008	404	222	89	22,0	182	87
156	635	Rödelmaier	77	40	9	2	11,7	31	18
160	640	Saal a.d.Saale, M. . . .	443	253	199	50	44,9	54	24
161	635	Salz	587	453	368	77	62,7	85	40
162		Sandberg	397	64	64	43	16,1	-	-
163	635	Schönau a.d.Brend	223	93	65	18	29,1	28	15
167	639	Sondheim v.d.Rhön . . .	343	94	94	45	27,4	-	-
170	633	Stockheim	194	51	51	8	26,3	-	-
171	635	Strahlungen	99	33	33	5	33,3	-	-
172	634	Sulzdorf/Lederhecke . .	485	223	223	61	46,0	-	-

1) Siehe Vorbemerkungen.

2) Einschließlich erwerbstätige Schüler und Studierende.

3) Ohne erwerbstätige Schüler und Studierende.

Tabelle 2: Erwerbstätige am Arbeitsort sowie Tageseinpender in Bayern am 25. Mai 1987

Gde. Schl. Nr.	VGem. Schl. Nr.	Gebiet	Erwerbstätige am Arbeitsort)	Einpender insgesamt)	davon				
					Berufseinpender ²⁾			Ausbildungseinpender ³⁾	
					insgesamt	darunter weiblich	Anteil der Berufseinpender an den Erwerbstätigen (Sp.1) in %	insgesamt	darunter weiblich
			1	2	3	4	5	6	7
673 Noch Lkr. Rhön-Grabfeld									
173	634	Sulzfeld	293	114	86	45	29,4	28	11
174	634	Trappstadt, M	141	32	32	5	22,7	-	-
175	638	Unsleben	345	215	179	58	51,9	36	15
182	639	Willmars	94	29	15	7	16,0	14	8
183	638	Wollbach	206	104	84	19	40,8	20	11
184	640	Wülfershausen/Saale	234	80	42	16	17,9	38	19
		Insgesamt	30817	19471	15022	5342	48,7	4449	2167
		Dar. Verwaltungsgemeinschaft(en)							
634		Bad Königshofen/Grabf.	1612	655	493	168	30,6	162	70
635		Bad Neustadt a.d.Saale	1878	1167	893	261	47,6	274	139
637		Fladungen	1254	528	418	141	33,3	110	39
638		Heustreu	945	470	379	109	40,1	91	45
633		Mellrichstadt	4821	2977	2304	710	47,8	673	339
639		Ostheim v.d.Rhön	1445	527	331	141	22,9	196	95
640		Saal a.d.Saale	837	430	278	75	33,2	152	72
678 Lkr. Schweinfurt									
115		Bergheimfeld	897	577	422	129	47,0	155	71
122	642	Dingolshausen	171	47	47	5	27,5	-	-
123		Dittelbrunn	606	141	139	59	22,9	2	1
124	642	Donnersdorf	296	138	63	14	21,3	75	40
128		Euerbach	281	53	53	16	18,9	-	-
130	642	Frankenwinheim	170	23	23	2	13,5	-	-
132		Geldersheim	341	176	101	38	29,6	75	41
134	642	Gerolzhofen, St	2662	1905	1193	481	44,8	712	355
135		Gochsheim	1685	1098	939	351	55,7	159	84
136		Grafenrheinfeld	790	519	475	104	60,1	44	16
138		Grettstadt	633	229	227	98	35,9	2	-
150		Kolitzheim	861	117	116	48	13,5	1	1
153	642	Lülsfeld	217	163	122	31	56,2	41	24
157	642	Michelau i.Steigerwald	134	75	16	3	11,9	59	31
160		Niederwerrn	791	266	265	104	33,5	1	1
164	642	Oberschwarzach, M	249	132	33	10	13,3	99	48
168		Poppenhausen	646	262	203	37	31,4	59	28
170		Röthlein	454	138	137	30	30,2	1	-
174		Schonungen	1036	324	305	108	29,4	19	8
175	643	Schwanfeld	328	371	94	36	28,7	277	136
176		Schwebheim	921	637	509	165	55,3	128	44
178		Sennfeld	1782	1372	1298	511	72,8	74	28
181		Stadtlauringen, M	1197	413	406	269	33,9	7	5
183	642	Sulzheim	272	54	44	12	16,2	10	5
186		Uchtelhausen	291	41	41	15	14,1	-	-
190		Waigolshausen	368	97	81	19	22,0	16	8
192		Wasserlosen	329	43	41	17	12,5	2	-
193		Werneck, M	2431	821	728	418	29,9	93	46
196	643	Wipfeld	288	113	103	25	35,8	10	5
		Insgesamt	21127	10345	8224	3155	38,9	2121	1026
		Dar. Verwaltungsgemeinschaft(en)							
642		Gerolzhofen	4171	2537	1541	558	36,9	996	503
643		Schwanfeld	616	484	197	61	32,0	287	141
679 Lkr. Würzburg									
165	651	Altertheim	257	47	47	34	18,3	-	-
114	644	Aub, St	545	165	125	42	22,9	40	19
117	645	Bergtheim	507	197	160	56	31,6	37	13
118	654	Bieberehren	133	9	9	3	6,8	-	-
122	648	Büttthard, M	363	82	60	13	16,5	22	10
124	646	Eibelsstadt, St	502	342	247	54	49,2	95	50
167	647	Eisenheim, M	176	32	26	6	14,8	6	2
126		Eisingen	815	552	496	223	60,9	56	32
128	652	Erlabrunn	95	29	26	4	27,4	3	2
130	647	Estenfeld	756	416	349	85	46,2	67	34
131	646	Frickenhausen a.Main,M	225	138	94	41	41,8	44	21
134		Gaukönigshofen	454	168	62	22	13,7	106	40
135	644	Gelchsheim, M	273	71	71	13	26,0	-	-
136		Gerbrunn	1010	657	544	115	53,9	113	45
137	650	Geroldshausen	294	131	131	25	44,6	-	-
138	648	Giebelstadt, M	1246	478	478	105	38,4	-	-
141	655	Greußenheim	129	60	30	7	23,3	30	21
142		Güntersleben	358	86	86	34	24,0	-	-
143	645	Hausen b.Würzburg	375	192	150	73	40,0	42	21
144	649	Helmstadt, M	370	373	112	34	30,3	261	126

1) Siehe Vorbemerkungen.

2) Einschließlich erwerbstätige Schüler und Studierende.

3) Ohne erwerbstätige Schüler und Studierende.

Tabelle 2: Erwerbstätige am Arbeitsort sowie Tageseinpender in Bayern am 25. Mai 1987

Gde. Schl. Nr.	VGem. Schl. Nr.	Gebiet	Erwerbstätige am Arbeitsort '1)	Einpender insgesamt '1)	davon				
					Berufseinpender '2)			Ausbildungseinpender '3)	
					insgesamt	darunter weiblich	Anteil der Berufseinpender an den Erwerbstätigen (Sp.1) in %	insgesamt	darunter weiblich
			1	2	3	4	5	6	7
679		Noch Lkr. Würzburg							
146	655	Hettstadt	267	102	92	28	34,5	10	3
147		Höchberg	2162	1874	1330	425	61,5	544	226
149	649	Holzkirchen	74	26	12	7	16,2	14	8
153	650	Kirchheim	535	410	264	47	49,3	146	73
154	651	Kist	448	242	198	48	44,2	44	21
155		Kleinrinderfeld	385	282	136	37	35,3	146	68
156		Kürnach	371	155	95	33	25,6	60	34
200		Leinach	366	98	96	42	26,2	2	1
161	652	Margetshöchheim	639	582	379	90	59,3	203	91
164		Neubrunn, M	496	176	173	61	34,9	3	2
169	645	Oberpleichfeld	119	44	17	4	14,3	27	17
170		Ochsenfurt, St.	5101	2287	1913	702	37,5	374	184
174	647	Prosselsheim	180	33	33	7	18,3	-	-
175		Randersacker, M	592	165	164	65	27,7	1	1
176		Reichenberg, M	699	145	145	42	20,7	-	-
177	649	Remlingen, M	261	72	70	29	26,8	2	-
179	654	Riedenheim	192	73	20	5	10,4	53	27
180		Rimpar, M	1090	333	331	124	30,4	2	2
182	654	Röttingen, St.	704	470	259	78	36,8	211	107
185		Rottendorf	1803	1141	1140	328	63,2	1	1
187	646	Sommerhausen, M	345	241	108	45	31,3	133	64
188	644	Sonderhofen	224	82	28	3	12,5	54	26
192	654	Tauberrettersheim	127	16	16	6	12,6	-	-
193		Theilheim	267	94	94	26	35,2	-	-
194		Thüngersheim	356	140	140	30	39,3	-	-
196	649	Uettingen	355	174	154	53	43,4	20	12
201		Unterpleichfeld	438	205	93	28	21,2	112	48
202		Veitshöchheim	3353	2268	2008	506	59,9	260	92
204		Waldbrunn	240	66	66	15	27,5	-	-
205		Waldbüttelebrunn	528	258	175	79	33,1	83	36
206	646	Winterhausen, M	206	83	83	9	40,3	-	-
209		Zell a. Main, M	583	359	306	121	52,5	53	35
		Insgesamt	32389	16921	13441	4112	41,5	3480	1615
		Dar. Verwaltungsgemeinschaft(en)							
644		Aub	1042	318	224	58	21,5	94	45
645		Bergtheim	1001	433	327	133	32,7	106	51
646		Eibelstadt	1278	804	532	149	41,6	272	135
647		Estenfeld	1112	481	408	98	36,7	73	36
648		Giebelstadt	1609	560	538	118	33,4	22	10
649		Helmstadt	1060	645	348	123	32,8	297	146
655		Hettstadt	396	162	122	35	30,8	40	24
650		Kirchheim	829	541	395	72	47,6	146	73
651		Kist	705	289	245	82	34,8	44	21
652		Margetshöchheim	734	611	405	94	55,2	206	93
654		Röttingen	1156	568	304	92	26,3	264	134

Regierungsbezirk Schwaben

Kreisfreie Städte

761	Augsburg	151435	68434	59275	22302	39,1	9159	4451
762	Kaufbeuren	21884	8756	7205	2976	32,9	1551	822
763	Kempen (Allgäu)	37133	18245	14316	5086	38,6	3929	1823
764	Memmingen	25499	12636	10792	4053	42,3	1844	968
	Insgesamt	235951	108071	91588	34417	38,8	16483	8064

Landkreise

771	Lkr. Aichach-Friedberg									
111	704	Adelshausen	180	81	36	10	20,0	45	23	
112		Affing	775	207	205	56	26,5	2	1	
113		Aichach, St	8289	4125	3145	1428	37,9	980	464	
114	701	Aindling, M	810	377	253	112	31,2	124	58	
122	704	Dasing	969	329	287	73	29,6	42	21	
129	704	Eurasburg	221	54	39	11	17,6	15	8	
130		Friedberg, St	9412	5359	4502	1483	47,8	857	404	
140	702	Hollenbach	436	236	183	28	42,0	53	26	
141	702	Inchenhofen, M	379	56	54	9	14,2	2	1	
142		Kissing	2840	1474	1470	407	51,8	4	2	
144	703	Kühbach, M	796	347	255	91	32,0	92	45	
145		Merching	334	237	88	27	26,3	149	74	
146	705	Mering, M	2480	1297	980	517	39,5	317	155	
149	704	Obergriesbach	204	59	56	16	27,5	3	-	
155	701	Petersdorf	228	152	46	13	20,2	106	60	

1) Siehe Vorbemerkungen.

2) Einschließlich erwerbstätige Schüler und Studierende.

3) Ohne erwerbstätige Schüler und Studierende.

Tabelle 2: Erwerbstätige am Arbeitsort sowie Tageseinpender in Bayern am 25. Mai 1987

Gde. Schl. Nr.	VGem. Schl. Nr.	Gebiet	Erwerbstätige am Arbeitsort 1)	Einpender insgesamt 1)	davon				
					Berufseinpender 2)			Ausbildungseinpender 2)	
					insgesamt	darunter weiblich	Anteil der Berufseinpender an den Erwerbstätigen (Sp.1) in %	insgesamt	darunter weiblich
			1	2	3	4	5	6	7
771 Noch Lkr. Aichach-Friedberg									
156		Pöttmes, M	1668	392	345	137	20,7	47	22
158		Rehling	445	171	152	69	34,2	19	7
160	705	Ried	366	81	81	21	22,1	-	-
162	703	Schiltberg	323	76	76	14	23,5	-	-
163	705	Schmiechen	122	8	8	3	6,6	-	-
165	704	Sielenbach	278	137	85	14	30,6	52	22
168	705	Steindorf	131	6	6	2	4,6	-	-
169	701	Todtenweis	267	140	103	36	38,6	37	11
		Insgesamt	31953	15401	12455	4577	39,0	2946	1404
		Dar. Verwaltungsgemeinschaft(en)							
701		Aindling	1305	669	402	161	30,8	267	129
704		Dasing	1852	660	503	124	27,2	157	74
702		Inchenhofen	815	292	237	37	29,1	55	27
703		Kühbach	1119	423	331	105	29,6	92	45
705		Mering	3099	1392	1075	543	34,7	317	155
772 Lkr. Augsburg									
111		Adelsried	463	251	206	49	44,5	45	24
114	706	Allmannshofen	119	25	25	14	21,0	-	-
115		Altenmünster	764	189	189	50	24,7	-	-
117		Aystetten	260	78	78	38	30,0	-	-
121		Biberbach, M	405	108	108	34	26,7	-	-
125		Bobingen, St	5400	2489	2292	601	42,4	197	91
128	707	Bonstetten	164	45	45	15	27,4	-	-
130		Diedorf	1369	657	539	225	39,4	118	53
131		Dinkelscherben, M	1575	521	394	107	25,0	127	67
134	706	Ehingen	140	38	38	13	27,1	-	-
136	706	Ellgau	165	25	25	5	15,2	-	-
137	707	Emersacker	127	117	33	14	26,0	84	40
141		Fischach, M	1309	679	550	169	42,0	129	61
145		Gablingen	961	490	490	98	51,0	-	-
147		Gersthofen, St	7493	4841	4431	1083	59,1	410	155
148	708	Gessertshausen	757	317	315	80	41,6	2	2
149	711	Graben	899	658	658	108	73,2	-	-
151	710	Großaitingen	644	298	183	59	28,4	115	50
156	707	Heretsried	108	24	24	14	22,2	-	-
157	712	Hilttenfingen	266	136	93	25	35,0	43	25
159		Horgau	355	115	97	33	27,3	18	12
160	710	Kleinaitingen	558	306	306	26	54,8	-	-
162	711	Klosterlechfeld	1576	1353	1352	232	85,8	1	1
163		Königsbrunn, St	6231	3710	2857	915	45,9	853	367
166	706	Kühlenthal	80	3	3	1	3,8	-	-
167	708	Kutzenhausen	711	412	411	36	57,8	1	-
168	709	Langenneufnach	477	198	192	69	40,3	6	2
170	712	Langerringen	609	122	122	60	20,0	-	-
171		Langweid a. Lech	2559	1506	1500	652	58,6	6	1
177		Meitingen, M	3949	2494	1994	404	50,5	500	245
178	709	Mickhausen	170	37	37	9	21,8	-	-
179	709	Mittelneufnach	220	53	53	10	24,1	-	-
184		Neusäß, St	5328	4175	3000	1059	56,3	1175	482
185	706	Nordendorf	334	273	111	53	33,2	162	87
186	710	Oberottmarshausen	99	14	14	1	14,1	-	-
197	709	Scherstetten	175	35	35	2	20,0	-	-
200		Schwabmünchen, St	4646	3284	2034	955	43,8	1250	621
202		Stadtbergen, M	2301	1290	1248	500	54,2	42	15
207		Thierhaupten, M	915	278	278	67	30,4	-	-
209	711	Untermeitingen	1048	651	513	152	49,0	138	64
211	708	Ustersbach	287	200	152	54	53,0	48	21
214	709	Walkertshofen	189	127	45	21	23,8	82	47
215		Wehringen	293	84	80	27	27,3	4	2
216	707	Welden, M	596	269	175	74	29,4	94	46
217	706	Westendorf	330	221	165	63	50,0	56	27
223		Zusmarshausen, M	1561	691	524	233	33,6	167	84
		Insgesamt	58985	33887	28014	8509	47,5	5873	2692
		Dar. Verwaltungsgemeinschaft(en)							
708		Gessertshausen	1755	929	878	170	50,0	51	23
710		Großaitingen	1301	618	503	86	38,7	115	50
709		Langenneufnach	1231	450	362	111	29,4	88	49
712		Langerringen	875	258	215	85	24,6	43	25
711		Lechfeld	3523	2662	2523	492	71,6	139	65
		Sitz: Untermeitingen							
706		Nordendorf	1168	585	367	149	31,4	218	114
707		Welden	995	455	277	117	27,8	178	86

1) Siehe Vorbemerkungen.

2) Einschließlich erwerbstätige Schüler und Studierende.

3) Ohne erwerbstätige Schüler und Studierende.

Tabelle 2: Erwerbstätige am Arbeitsort sowie Tageseinpender in Bayern am 25. Mai 1987

Gde. Schl. Nr.	VGem. Schl. Nr.	Gebiet	Erwerbstätige am Arbeitsort 1)	Einpender insgesamt 1)	davon				
					Berufseinpender 2)			Ausbildungseinpender 3)	
					insgesamt	darunter weiblich	Anteil der Berufseinpender an den Erwerbstätigen (Sp.1) in %	insgesamt	darunter weiblich
			1	2	3	4	5	6	7
773 Lkr. Dillingen a.d. Donau									
111	719	Aislingen, M	221	31	31	9	14,0	-	-
112	714	Bachhagel	275	78	48	17	17,5	30	13
113	713	Bächingen a.d.Brenz . .	169	97	63	8	37,3	34	17
116	718	Binswangen	201	63	63	21	31,3	-	-
117		Bissingen, M	785	151	130	16	16,6	21	13
119	716	Blindheim	228	35	35	5	15,4	-	-
122		Buttenwiesen	1626	377	377	107	23,2	-	-
125		Dillingen/Donau, GKSt	9122	5317	4246	1639	46,5	1071	662
150	716	Finningen	283	57	57	13	20,1	-	-
133	719	Glött	229	60	60	16	26,2	-	-
136	713	Gundelfingen/Donau, St	3574	1811	1575	435	44,1	236	103
137	713	Haunsheim	170	43	25	6	14,7	18	14
139	716	Höchstädt/Donau, St .	2077	1455	919	408	44,2	536	316
140	719	Holzheim	697	409	161	43	23,1	248	112
143	718	Laugna	215	45	45	9	20,9	-	-
144		Lauingen (Donau), St .	4554	2786	2167	796	47,5	619	162
146	716	Lutzingen	181	35	35	8	19,3	-	-
153	713	Medlingen	211	105	105	60	49,8	-	-
147	715	Mödingen	201	149	36	9	17,9	113	105
164	716	Schwenningen	219	141	39	11	17,8	102	43
170	714	Syrgenstein	468	152	125	30	26,7	27	11
179	718	Villenbach	194	28	28	12	14,4	-	-
182	718	Wertingen, St	3664	2894	1644	675	44,9	1250	626
183	715	Wittislingen, M	582	386	187	84	32,1	199	98
186	715	Ziertheim	133	27	27	21	20,3	-	-
187	714	Zöschingen	141	65	65	8	46,1	-	-
188	718	Zusamaltheim	218	177	76	10	34,9	101	48
Insgesamt			30648	16974	12369	4536	40,4	4605	2343
Dar. Verwaltungsgemeinschaft(en)									
713		Gundelfingen a.d.Donau	4124	2056	1768	509	42,9	288	134
716		Höchstädt a.d.Donau .	2988	1723	1085	445	36,3	638	359
719		Holzheim	1147	500	252	68	22,0	248	112
714		Syrgenstein	884	295	238	55	26,9	57	24
718		Wertingen	4492	3207	1856	727	41,3	1351	674
715		Wittislingen	916	562	250	114	27,3	312	203
779 Lkr. Donau-Ries									
111	722	Alerheim	396	149	89	11	22,5	60	30
112	722	Amerdingen	178	97	49	13	27,5	48	24
115		Asbach-Bäumenheim . .	2872	2050	1949	539	67,9	101	49
117	721	Auhausen	172	24	24	5	14,0	-	-
126	724	Buchdorf	281	82	82	21	29,2	-	-
129	724	Daiting	128	8	8	-	6,3	-	-
130	722	Deiningen	318	336	120	36	37,7	216	88
131		Donauwörth, St	13077	9206	7278	2163	55,7	1928	806
136	722	Ederheim	161	64	42	5	26,1	22	12
138	721	Ehingen a.Ries	185	30	30	9	16,2	-	-
146	722	Forheim	162	29	29	10	17,9	-	-
147		Fremdingen	542	179	116	19	21,4	63	31
148	723	Fünfstetten	190	38	25	3	13,2	13	5
149	725	Genderkingen	306	143	132	17	43,1	11	8
154	721	Hainsfarth	290	93	83	13	28,6	10	8
155		Harburg (Schwaben), St	1337	253	252	67	18,8	1	1
162	722	Hohenaltheim	200	109	78	10	39,0	31	15
163	725	Holzheim	220	127	52	17	23,6	75	35
167	723	Huisheim	252	82	74	15	29,4	8	2
169		Kaisheim, M	1058	427	320	85	30,2	107	42
176	720	Maihingen	191	41	26	10	13,6	15	3
177	720	Marktoffingen	150	35	20	4	13,3	15	9
178		Marxheim	743	218	203	87	27,3	15	9
180	721	Megesheim	104	96	20	5	19,2	76	40
181		Mertingen	1213	549	548	149	45,2	1	-
184	722	Monchsdeggingen . . .	330	277	72	35	21,8	205	83
185		Möttingen	678	242	191	68	28,2	51	26
186	724	Monheim, St	2014	876	699	376	34,7	177	80
187	725	Münster	124	15	15	4	12,1	-	-
188	721	Munningen	268	43	43	8	16,0	-	-
192	725	Niederschönenfeld . .	312	127	127	12	40,7	-	-
194		Nördlingen, GKSt . . .	12228	6837	5777	2521	47,2	1060	572
196		Oberndorf a.Lech . . .	380	144	142	17	37,4	2	2

1) Siehe Vorbemerkungen.

2) Einschließlich erwerbstätige Schüler und Studierende.

3) Ohne erwerbstätige Schüler und Studierende.

Tabelle 2: Erwerbstätige am Arbeitsort sowie Tageseinpender in Bayern am 25. Mai 1987

Gde. Schl. Nr.	VGem. Schl. Nr.	Gebiet	Erwerbstätige am Arbeitsort 1)	Einpender insgesamt 1)	davon				
					Berufseinpender 2)			Ausbildungseinpender 3)	
					insgesamt	darunter weiblich	Anteil der Berufseinpender an den Erwerbstätigen (Sp.1) in %	insgesamt	darunter weiblich
			1	2	3	4	5	6	7
779 Noch Lkr. Donau-Ries									
197	721	Oettingen i.Bay., St.	2817	2106	1487	484	52,8	619	280
198	723	Otting	107	21	21	2	19,6	-	-
201	725	Rain, St.	3338	1659	1263	547	37,8	396	222
203	722	Reimlingen	221	110	75	18	33,9	35	13
206	724	Rogling	78	30	6	1	7,7	24	14
217	724	Tagmersheim	189	69	49	9	25,9	20	6
218		Tapfheim	583	122	119	45	20,4	3	1
224	720	Wallerstein, M.	952	580	403	151	42,3	177	112
226	722	Wechingen	324	62	62	7	19,1	-	-
228	723	Wemding, St.	2830	1827	1267	618	44,8	560	290
231	723	Wolferstadt	160	36	7	5	4,4	29	12
		Insgesamt	52659	29648	23474	8241	44,6	6174	2930
Dar. Verwaltungsgemeinschaft(en)									
724		Monheim	2690	1065	844	407	31,4	221	100
721		Oettingen i.Bay.	3836	2392	1687	524	44,0	705	328
725		Rain	4300	2071	1589	597	37,0	482	265
722		Ries	2290	1233	616	145	26,9	617	265
		Sitz: Nördlingen, GKSt.							
720		Wallerstein	1293	656	449	165	34,7	207	124
723		Wemding	3539	2004	1394	643	39,4	610	309
774 Lkr. Günzburg									
166	733	Aichen	156	19	19	7	12,2	-	-
111	731	Aletshausen	169	42	14	6	8,3	28	11
115	732	Balzhausen	306	214	134	20	43,8	80	42
119		Bibertal	554	109	109	23	19,7	-	-
117	731	Breitenthal	146	28	28	5	19,2	-	-
118	729	Bubeshaim	248	144	144	46	58,1	-	-
121		Burgau, St.	3509	1951	1502	679	42,8	449	193
122		Burtenbach, M.	1213	447	437	66	36,0	10	5
124	731	Deisenhausen	215	134	68	22	31,6	66	33
127	728	Dürrlauringen	768	277	229	100	29,8	48	19
129	731	Ebershausen	118	25	25	5	21,2	-	-
133	730	Ellzee	291	140	140	41	48,1	-	-
135		Günzburg, GKSt.	11124	6620	5268	2044	47,4	1352	740
136	727	Gundremmingen	1108	828	815	118	73,6	13	5
140	728	Haldenwang	222	40	40	7	18,0	-	-
143	730	Ichenhausen, St.	2563	1207	929	338	36,2	278	118
144		Jettingen-Scheppach, M.	1762	638	575	175	32,6	63	32
145		Kammeltal	584	356	127	42	21,7	229	143
148	729	Kötz	1095	540	540	112	49,3	-	-
150		Krumbach(Schwaben), St.	6542	4160	2740	1045	41,9	1420	698
151	728	Landensberg	68	15	15	-	22,1	-	-
155		Leipheim, St.	3297	1959	1897	413	57,5	62	28
160	732	Münsterhausen, M.	264	50	50	15	18,9	-	-
162		Neuburg a.d.Kammel, M.	737	186	185	32	25,1	1	1
171	727	Offingen, M.	1254	682	561	232	44,7	121	48
174	727	Rettenbach	320	176	143	39	44,7	33	15
178	728	Röfingen	141	158	35	8	24,8	123	64
185	732	Thannhausen, St.	2111	1822	1036	376	49,1	786	424
116		Ursberg	1551	1414	976	691	62,9	438	324
191	730	Waldstetten, M.	376	273	206	28	54,8	67	31
192	731	Waltenhausen	70	1	1	-	1,4	-	-
189	731	Wiesenbach	194	30	30	2	15,5	-	-
196	728	Winterbach	92	17	17	5	18,5	-	-
198	733	Ziemetshausen, M.	1462	645	643	124	44,0	2	1
		Insgesamt	44630	25347	19678	6866	44,1	5669	2975
Dar. Verwaltungsgemeinschaft(en)									
728		Haldenwang	1291	507	336	120	26,0	171	83
730		Ichenhausen	3230	1620	1275	407	39,5	345	149
729		Kötz	1343	684	684	158	50,9	-	-
731		Krumbach (Schwaben)	912	260	166	40	18,2	94	44
727		Offingen	2682	1686	1519	389	56,6	167	68
732		Thannhausen	2681	2086	1220	411	45,5	866	466
733		Ziemetshausen	1618	664	662	131	40,9	2	1

1) Siehe Vorbemerkungen.

2) Einschließlich erwerbstätige Schüler und Studierende.

3) Ohne erwerbstätige Schüler und Studierende.

Tabelle 2: Erwerbstätige am Arbeitsort sowie Tageseinpender in Bayern am 25. Mai 1987

Gde. Schl. Nr.	VGem. Schl. Nr.	Gebiet	Erwerbstätige am Arbeitsort 1)	Einpender insgesamt 1)	davon				
					Berufseinpender 2)			Ausbildungseinpender 3)	
					insgesamt	darunter weiblich	Anteil der Berufseinpender an den Erwerbstätigen (Sp.1) in %	insgesamt	darunter weiblich
			1	2	3	4	5	6	7
776 Lkr. Lindau (Bodensee)									
111	734	Bodolz	291	74	68	36	23,4	6	2
112	737	Gestratz	238	32	32	8	13,4	-	-
113	737	Grünenbach	355	98	75	20	21,1	23	9
114		Heimenkirch, M	1655	708	703	284	42,5	5	2
131		Hergatz	456	110	110	30	24,1	-	-
115	735	Hergensweiler	465	184	183	59	39,4	1	1
116		Lindau(Bodensee), GKSt	13686	5532	4180	1578	30,5	1352	663
117		Lindenberg/Allgäu, St	5504	2806	1880	814	34,2	926	449
118	737	Maierhöfen	397	157	147	76	37,0	10	6
120	734	Nonnenhorn	416	160	151	69	36,3	9	2
121	738	Oberreute	340	64	64	29	18,8	-	-
122		Opfenbach	460	96	95	29	20,7	1	-
124	737	Röthenbach (Allgäu) .	482	155	153	35	31,7	2	1
125		Scheidegg, M	1302	350	343	181	26,3	7	3
126	735	Sigmarszell	502	142	142	48	28,3	-	-
127	738	Stiefenhofen	374	34	34	12	9,1	-	-
128	734	Wasserburg (Bodensee)	879	349	325	160	37,0	24	13
129		Weiler-Simmerberg, M .	2125	894	693	250	32,6	201	96
130	735	Weißensberg	339	222	126	39	37,2	96	49
		Insgesamt	30267	12167	9504	3757	31,4	2663	1296
Dar. Verwaltungsgemeinschaft(en)									
	737	Röthenbach (Allgäu) .	1472	442	407	139	27,6	35	16
	735	Sigmarszell	1306	548	451	146	34,5	97	50
	738	Stiefenhofen	714	98	98	41	13,7	-	-
	734	Wasserburg (Bodensee)	1586	583	544	265	34,3	39	17
775 Lkr. Neu-Ulm									
111	740	Altenstadt, M	1073	316	286	122	26,7	30	18
115		Bellenberg	891	505	490	155	55,0	15	9
118	741	Buch, M	664	272	140	59	21,1	132	60
139		Elchingen	3808	2527	2526	570	66,3	1	1
126	739	Holzheim	252	211	121	33	48,0	90	42
129		Illertissen, St	6496	4092	3000	1271	46,2	1092	573
132	740	Kellmünz a.d.Iller, M	293	145	144	44	49,1	1	-
134		Nersingen	1958	865	839	323	42,8	26	13
135		Neu-Ulm, GKSt	22361	13549	12328	4636	55,1	1221	538
141	741	Oberroth	77	2	2	-	2,6	-	-
142	740	Osterberg	187	52	52	16	27,8	-	-
143	739	Pfaffenhofen/Roth, M .	1226	391	372	151	30,3	19	7
149		Roggenburg	383	65	63	14	16,4	2	-
152		Senden, St	5113	1988	1865	818	36,5	123	57
161	741	Unterroth	223	83	83	13	37,2	-	-
162		Vöhringen, St	4958	2839	2103	374	42,4	736	337
164		Weißenhorn, St	4085	2327	1420	403	34,8	907	445
		Insgesamt	54048	30229	25834	9002	47,8	4395	2100
Dar. Verwaltungsgemeinschaft(en)									
	740	Altenstadt	1553	513	482	182	31,0	31	18
	741	Buch	964	357	225	72	23,3	132	60
	739	Pfaffenhofen a.d.Roth	1478	602	493	184	33,4	109	49
780 Lkr. Oberallgäu									
112		Altusried, M	1954	260	259	68	13,3	1	1
113	742	Balderschwang	123	8	8	2	6,5	-	-
114		Betzigau	790	293	292	96	37,0	1	1
115		Blaichach	4237	2731	2656	814	62,7	75	33
116	742	Bolsterlang	249	38	38	17	15,3	-	-
117		Buchenberg, M	703	199	140	50	19,9	59	17
118		Burgberg i.Allgäu . . .	553	196	194	73	35,1	2	-
119		Dietmannsried, M . . .	1630	416	326	101	20,0	90	36
120		Durach	2020	1298	1132	503	56,0	166	66
121	742	Fischen i.Allgäu	1247	480	368	190	29,5	112	53
122		Haldenwang	612	177	174	35	28,4	3	2
123		Hindelang, M	2084	499	497	256	23,8	2	1
124		Immenstadt/Allgäu, St	6589	3210	2372	1067	36,0	838	463
125		Lauben	838	386	384	132	45,8	2	1
127	745	Missen-Wilhams	352	42	38	11	10,8	4	2
131	742	Obermaiselstein	250	43	43	19	17,2	-	-
132		Oberstaufen, M	3365	770	704	410	20,9	66	35
133		Oberstdorf, M	5377	1608	1252	544	23,3	356	173
134	742	Ofterschwang	584	173	172	71	29,5	1	-

1) Siehe Vorbemerkungen.

2) Einschließlich erwerbstätiger Schüler und Studierende.

3) Ohne erwerbstätige Schüler und Studierende.

Tabelle 2: Erwerbstätige am Arbeitsort sowie Tageseinpendler in Bayern am 25. Mai 1987

Gde. Schl. Nr.	VGem. Schl. Nr.	Gebiet	Erwerbstätige am Arbeitsort)	Einpendler insgesamt)	davon				
					Berufseinpendler ²⁾			Ausbildungseinpendler ²⁾	
					insgesamt	darunter weiblich	Anteil der Berufseinpendler an den Erwerbstätigen (Sp.1) in %	insgesamt	darunter weiblich
			1	2	3	4	5	6	7
780		Noch Lkr. Oberallgäu							
128		Oy-Mittelberg	1263	309	252	109	20,0	57	23
137		Rettenberg	874	130	130	27	14,9	-	-
139		Sonthofen, St	10013	4143	3354	1176	33,5	789	347
140		Sulzberg, M	967	165	163	52	16,9	2	-
143		Waltenhofen	2261	627	627	165	27,7	-	-
144	745	Weitnau, M	1065	176	176	43	16,5	-	-
145		Wertach, M	754	129	129	31	17,1	-	-
146		Wiggensbach, M	1219	466	465	295	38,1	1	1
147		Wildpoldsried	503	88	88	38	17,5	-	-
		Insgesamt	52476	19060	16433	6395	31,3	2627	1255
		Dar. Verwaltungsgemeinschaft(en)							
742		Hörnergruppe	2453	742	629	299	25,6	113	53
		Sitz: Fischen i.Allgäu							
745		Weitnau	1417	218	214	54	15,1	4	2
777		Lkr. Ostallgäu							
111	752	Aitrang	468	91	80	26	17,1	11	8
114	753	Baisweil	312	22	22	5	7,1	-	-
118	752	Bidingen	378	48	48	8	12,7	-	-
112	752	Biessenhofen	1294	740	573	201	44,3	167	73
121	748	Buchloe, St	3818	2030	1418	462	37,1	612	316
124	753	Eggenthal	362	77	63	12	17,4	14	8
125	756	Eisenberg	237	66	51	23	21,5	15	12
128	753	Friesenried	330	221	52	8	15,8	169	72
129		Füssen, St	7492	3415	2527	1055	33,7	888	430
130		Germaringen	917	634	392	136	42,7	242	112
131	755	Görisried	329	54	52	13	15,8	2	2
138	754	Günzach	424	121	121	20	28,5	-	-
173		Halblech	1578	496	496	95	31,4	-	-
135	756	Hopferau	281	65	56	20	19,9	9	5
139	749	Irsee, M	325	97	96	50	29,5	1	-
140	748	Jengen	468	123	123	37	26,3	-	-
141	751	Kaltental, M	333	64	64	13	19,2	-	-
144	755	Kraftisried	235	40	40	17	17,0	-	-
145	748	Lamerdingen	351	50	50	12	14,2	-	-
147		Lechbruck	876	306	249	119	28,4	57	22
149	756	Lengenwang	355	70	64	37	18,0	6	2
151		Marktoberdorf, St	8450	3850	2920	917	34,6	930	425
152		Mauerstetten	652	298	297	50	45,6	1	-
153		Nesselwang, M	1272	341	318	149	25,0	23	12
154	754	Obergünzburg, M	1845	968	475	227	25,7	493	243
155	751	Oberostendorf	320	100	72	17	22,5	28	13
157	751	Osterzell	140	17	17	5	12,1	-	-
158	749	Pforzen	494	214	150	59	30,4	64	28
159		Pfronten	3948	1186	1121	256	28,4	65	23
164	749	Rieden	306	186	113	29	36,9	73	30
163	770	Rieden am Forggensee	318	151	139	53	43,7	12	6
165		Ronsberg, M	1152	596	594	102	51,6	2	1
166	770	Roßhaupten	656	284	140	38	21,3	144	72
167	752	Ruderatshofen	361	60	59	16	16,3	1	1
168	756	Rückholz	302	66	57	12	18,9	9	2
169		Schwangau	1180	677	407	227	34,5	270	128
170	756	Seeg	961	272	244	74	25,4	28	15
171		Stöten a.Auerberg	603	43	40	8	6,6	3	3
172	751	Stöttwang	282	108	43	17	15,2	65	25
175	755	Unterthingau, M	692	208	130	44	18,8	78	37
176	754	Untrasried	268	19	19	5	7,1	-	-
177	748	Waal, M	532	127	126	20	23,7	1	1
179	756	Wald	198	26	17	10	8,6	9	7
182	751	Westendorf	387	199	119	29	30,7	80	34
		Insgesamt	46482	18826	14254	4733	30,7	4572	2168
		Dar. Verwaltungsgemeinschaft(en)							
752		Biessenhofen	2501	939	760	251	30,4	179	82
748		Buchloe	5169	2330	1717	531	33,2	613	317
753		Eggenthal	1004	320	137	25	13,6	183	80
754		Obergünzburg	2537	1108	615	252	24,2	493	243
749		Pforzen	1125	497	359	138	31,9	138	58
770		Roßhaupten	974	435	279	91	28,6	156	78
756		Seeg	2334	565	489	176	21,0	76	43
755		Unterthingau	1256	302	222	74	17,7	80	39
751		Westendorf	1462	488	315	81	21,5	173	72

¹⁾ Siehe Vorbemerkungen.²⁾ Einschließlich erwerbstätige Schüler und Studierende.³⁾ Ohne erwerbstätige Schüler und Studierende.

Tabelle 2: Erwerbstätige am Arbeitsort sowie Tageseinpender in Bayern am 25. Mai 1987

Gde. Schl. Nr.	VGem. Schl. Nr.	Gebiet	Erwerbstätige am Arbeitsort)	Einpender insgesamt)	davon				
					Berufseinpender ²⁾			Ausbildungseinpender ³⁾	
					insgesamt	darunter weiblich	Anteil der Berufseinpender an den Erwerbstätigen (Sp.1) in %	insgesamt	darunter weiblich
			1	2	3	4	5	6	7
778 Lkr. Unterallgäu									
111	764	Amberg	187	48	48	8	25,7	-	-
113	766	Apfeltrach	156	30	30	2	19,2	-	-
115	758	Babenhausen, M.	2155	1414	833	325	38,7	581	278
116		Bad Worishofen, St.	6486	2596	2408	1412	37,1	188	129
118	765	Benningen	603	371	342	61	56,7	29	17
119	757	Bohen	309	72	72	10	23,3	-	-
120	761	Boos	467	280	183	28	39,2	97	49
121	759	Breitenbrunn	613	63	63	11	10,3	-	-
123		Buxheim	802	718	419	148	52,2	299	81
127	766	Dirlewang, M.	571	305	150	68	26,3	155	82
130	758	Egg a.d.Günz	228	98	37	13	16,2	61	29
134	760	Eppishausen	495	72	72	9	14,5	-	-
136	762	Erkheim, M.	881	476	251	68	28,5	225	94
137		Ettringen	1258	529	454	43	36,1	75	34
139	761	Fellheim	277	136	136	34	49,1	-	-
144	768	Grönenbach, M.	1432	608	392	189	27,4	216	99
149	757	Hawangen	379	134	134	22	35,4	-	-
150	761	Heimertingen	588	370	290	72	49,3	80	46
151	765	Holzgünz	192	58	58	9	30,2	-	-
180	762	Kamlach	441	114	114	44	25,9	-	-
221	758	Kettershausen	312	30	30	13	9,6	-	-
157	758	Kirchhaslach	277	14	14	2	5,1	-	-
158	760	Kirchheim i.Schw., M.	1111	607	371	103	33,4	236	106
161	767	Kronburg	311	78	44	22	14,1	34	14
162	765	Lachen	243	34	34	6	14,0	-	-
163	762	Lauben	293	73	73	20	24,9	-	-
164	767	Lautrach	284	120	108	40	38,0	12	5
165	767	Legau, M.	869	136	88	39	10,1	48	17
168		Markt Rettenbach, M.	789	94	88	27	11,2	6	2
169		Markt Wald, M.	415	90	45	12	10,8	45	16
171	765	Memmingerberg	1667	1508	1268	173	76,1	240	112
173		Mindelheim, St.	8180	5247	3970	1549	48,5	1277	600
177	761	Niederrieden	167	30	30	11	18,0	-	-
183	759	Oberrieden	275	16	16	6	5,8	-	-
184	758	Oberschonegg	388	138	138	42	35,6	-	-
186	757	Ottobeuren, M.	2900	1340	837	323	28,9	503	271
187	759	Pfaffenhhausen, M.	1117	962	587	154	52,6	375	177
188	761	Pleiß	180	37	37	7	20,6	-	-
209	764	Rammingen	382	118	118	25	30,9	-	-
190	759	Salgen	351	63	63	17	17,9	-	-
196		Sontheim	402	66	66	16	16,4	-	-
199	766	Stetten	342	132	129	16	37,7	3	-
202	765	Trunkelsberg	112	26	20	9	17,9	6	2
203	764	Türkheim, M.	2763	1886	1370	483	49,6	516	253
204		Tussenhausen, M.	602	139	136	27	22,6	3	2
205	765	Ungerhausen	244	132	132	40	54,1	-	-
207	766	Unteregg	354	27	27	8	7,6	-	-
214	762	Westerheim	354	72	71	26	20,1	1	1
216	764	Wiedergeltingen	225	108	61	9	27,1	47	17
217	758	Winterrieden	191	47	47	9	24,6	-	-
218	768	Wolfertschwenden	716	395	395	70	55,2	-	-
219	768	Woringen	507	285	245	35	48,3	40	15
Insgesamt			45843	22542	17144	5915	37,4	5398	2548

Dar. Verwaltungsgemeinschaft(en)

758	Babenhausen	3551	1741	1099	404	30,9	642	307
761	Boos	1679	853	676	152	40,3	177	95
766	Dirlewang	1423	494	336	94	23,6	158	82
762	Erkheim	1969	735	509	158	25,9	226	95
768	Grönenbach	2655	1288	1032	294	38,9	256	114
767	Illerwinkel	1464	334	240	101	16,4	94	36
Sitz: Legau, M.								
760	Kirchheim i.Schw.	1606	679	443	112	27,6	236	106
765	Memmingerberg	3061	2129	1854	298	60,6	275	131
757	Ottobeuren	3588	1546	1043	355	29,1	503	271
759	Pfaffenhhausen	2356	1104	729	188	30,9	375	177
764	Türkheim	3557	2160	1597	525	44,9	563	270

¹⁾ Siehe Vorbemerkungen.²⁾ Einschließlich erwerbstätige Schüler und Studierende.³⁾ Ohne erwerbstätige Schüler und Studierende.

Tabelle 2: Erwerbstätige am Arbeitsort sowie Tageseinpender in Bayern am 25. Mai 1987

Lfd. Nr.	Region	Erwerbstätige am Arbeitsort 1)	Einpender insgesamt 1)	davon				
				Berufseinpender 2)			Ausbildungseinpender 3)	
				insgesamt	darunter weiblich	Anteil der Berufseinpender an den Erwerbstätigen (Sp.1) in %	insgesamt	darunter weiblich
		1	2	3	4	5	6	7

Zusammenstellung nach Regionen

1	Bayerischer Untermain (1)	136340	83162	71026	24947	52,1	12136	6180
2	Würzburg (2)	199335	117889	92980	32322	46,6	24909	12045
3	Main-Rhön (3)	174412	108619	89289	28110	51,2	19330	9167
4	Oberfranken-West (4)	237252	122481	101949	37133	43,0	20532	10180
5	Oberfranken-Ost (5)	227601	97338	80432	28791	35,3	16906	8224
6	Oberpfalz-Nord (6)	190544	91772	75182	24478	39,5	16590	8433
7	Ind.-Region Mittelfranken (7)	592642	280722	243308	84095	41,1	37414	16715
8	Westmittelfranken (8)	153511	71852	55797	21063	36,3	16055	7865
9	Augsburg (9)	325680	164344	135587	48165	41,6	28757	13820
10	Ingolstadt (10)	157984	76346	64861	18965	41,1	11485	5650
11	Regensburg (11)	238416	124882	100297	34665	42,1	24585	11458
12	Donau-Wald (12)	243871	120404	96867	34074	39,7	23537	11854
13	Landshut (13)	165196	85548	72060	24710	43,6	13488	6598
14	München (14)	1177942	519142	442796	155085	37,6	76346	34887
15	Donau-Ilser (15)	170020	90754	73448	25836	43,2	17306	8591
16	Allgäu (16)	188242	77054	61712	22947	32,8	15342	7364
17	Oberland (17)	149835	68634	54382	21708	36,3	14252	7001
18	Südostoberbayern (18)	286264	144230	117000	42953	40,9	27230	13132

1) Siehe Vorbemerkungen.

2) Einschließlich erwerbstätige Schüler und Studierende.

3) Ohne erwerbstätige Schüler und Studierende.

Die einzelnen Regionen umfassen folgende Gebiete:

- Region 1 Bayerischer Untermain: Kreisfreie Stadt Aschaffenburg; Landkreise: Aschaffenburg, Miltenberg
- Region 2 Würzburg: Kreisfreie Stadt Würzburg; Landkreise: Kitzingen, Main-Spessart, Würzburg
- Region 3 Main-Rhön: Kreisfreie Stadt Schweinfurt; Landkreise: Bad Kissingen, Haßberge, Rhön-Grabfeld, Schweinfurt
- Region 4 Oberfranken-West: Kreisfreie Städte: Bamberg, Coburg; Landkreise: Bamberg, Coburg, Forchheim, Kronach, Lichtenfels
- Region 5 Oberfranken-Ost: Kreisfreie Städte: Bayreuth, Hof; Landkreise: Bayreuth, Hof, Kulmbach, Wunsiedel i. Fichtelgebirge, vom Landkreis Tirschenreuth die Gemeinden Brand, Ebnath, Neusorg, Pullenreuth, Waldershof sowie die gemeindefreien Gebiete Nördlicher Steinwald und Südlicher Steinwald
- Region 6 Oberpfalz-Nord: Kreisfreie Städte: Amberg, Weiden i. d. OPf.; Landkreise: Amberg-Weizsach, Neustadt a. d. Waldnaab, Schwandorf, Tirschenreuth ohne die der Region Oberfranken-Ost angehörigen Gebiete
- Region 7 Industrieregion Mittelfranken: Kreisfreie Städte: Erlangen, Fürth, Nürnberg, Schwabach; Landkreise: Erlangen-Höchstädt, Fürth, Nürnberger Land, Roth
- Region 8 Westmittelfranken: Kreisfreie Stadt Ansbach; Landkreise: Ansbach, Neustadt a. d. Aisch-Bad Windsheim, Weißenburg-Gunzenhausen
- Region 9 Augsburg: Kreisfreie Stadt Augsburg; Landkreise: Aichach-Friedberg, Augsburg, Dillingen a. d. Donau, Donau-Ries
- Region 10 Ingolstadt: Kreisfreie Stadt Ingolstadt; Landkreise: Eichstätt, Neuburg-Schrobenhausen, Pfaffenhofen a. d. Ilm
- Region 11 Regensburg: Kreisfreie Stadt Regensburg; Landkreise: Cham, Neumarkt i. d. OPf., Regensburg, Kelheim ohne die der Region Landshut angehörigen Gemeinden
- Region 12 Donau-Wald: Kreisfreie Städte: Passau, Straubing; Landkreise: Deggendorf, Freyung-Grafenau, Passau, Regen, Straubing-Bogen
- Region 13 Landshut: Kreisfreie Stadt Landshut; Landkreise: Dingolfing-Landau, Landshut, Rottal-Inn, vom Landkreis Kelheim die Gemeinden Aiglshausen, Attenhofen, Mainburg, Elsendorf, Volkenswand
- Region 14 München: Kreisfreie Stadt München; Landkreise: Dachau, Ebersberg, Erding, Freising, Fürstenfeldbruck, Landsberg a. Lech, München, Starnberg
- Region 15 Donau-Ille: Kreisfreie Stadt Memmingen; Landkreise: Günzburg, Neu-Ulm, Unterallgäu
- Region 16 Allgäu: Kreisfreie Städte: Kaufbeuren, Kempten (Allgäu); Landkreise: Lindau (Bodensee), Oberallgäu, Ostallgäu
- Region 17 Oberland: Landkreise: Bad Tölz-Wolfratshausen, Garmisch-Partenkirchen, Miesbach, Weilheim-Schongau
- Region 18 Südostoberbayern: Kreisfreie Stadt Rosenheim; Landkreise: Altötting, Berchtesgadener Land, Mühldorf a. Inn, Rosenheim, Traunstein

Tabelle 3: Tagesauspendler ¹⁾ in Bayern am 25. Mai 1987 nach

Gde. Schl. Nr.	VGem. Schl. Nr.	Gebiet	Berufsaus- pendler insgesamt 2)	und zwar nach								
				hauptsächlich benutztem Verkehrsmittel						Zeitaufwand für den Weg zur Arbeitsstätte von ... bis unter ...		
				kein Verkehrs- mittel (zu Fuß)	PKW	U-Bahn, S-Bahn, Straßen- bahn	Eisen- bahn	Bus, sonstige öffentl. Verkehrs- mittel	Fahrrad, Sonstiges (Motorrad, Moped, Mofa)	unter 15	15 - 30	30 - 60
				1	2	3	4	5	6	7	8	9

Zusammenstellung nach Regierungsbezirken

Oberbayern	650867	2348	462821	94308	27052	44091	20247	101135	250733	230511
Niederbayern	197367	489	147571	75	4935	36955	7342	38701	92811	49941
Oberpfalz	183919	491	148387	35	7552	21122	6332	33690	90798	46328
Oberfranken	198897	595	161860	7	8449	21835	6151	39759	107441	44276
Mittelfranken	261667	983	202783	8216	21625	21000	7060	37720	120133	88459
Unterfranken	274984	1214	222922	712	9434	31539	9163	53909	139716	69334
Schwaben	299758	1470	239900	1405	16016	28607	12360	65695	146891	68675
B a y e r n	2067459	7590	1586244	104758	95063	205149	68655	370609	948523	597524

Regierungsbezirk Oberbayern

Kreisfreie Städte

161	Ingolstadt	5951	13	4271	-	1062	386	219	680	2450	1155
162	München	52387	225	35283	11971	801	3025	1082	3673	18881	23658
163	Rosenheim	5645	27	3730	26	1351	255	256	601	1976	1508
	Insgesamt	63983	265	43284	11997	3214	3666	1557	4954	23307	26321

Landkreise

171 Lkr. Altötting

111	Altötting, St	1822	6	1268	-	96	337	115	461	985	209
112	Burghausen, St	1015	-	722	-	53	193	47	161	491	215
113	Burghausen a.d.Alz	1497	3	1154	-	69	185	86	407	823	182
114	Emmerting	1239	5	873	-	13	169	179	500	631	74
115	Erlbach	318	-	238	-	2	65	13	38	178	94
116	Feichten a.d.Alz	276	1	231	-	4	16	24	112	116	35
117	Garching a.d.Alz	1959	29	1242	-	68	457	163	449	1122	291
118	Haiming	688	1	389	-	3	164	131	220	418	40
119	Halsbach	222	-	189	-	1	21	11	46	141	30
121	Kastl	512	1	384	-	7	21	99	262	203	29
122	Kirchweidach	430	-	361	-	3	51	15	78	263	78
123	Markt, M	758	1	452	-	29	249	27	127	493	107
124	Mehring	688	2	486	-	7	54	139	335	313	25
125	Neuötting, St	1856	30	1249	-	34	307	236	673	870	186
126	Perach	329	-	263	-	19	31	16	46	228	37
127	Pleiskirchen	543	1	442	-	13	67	20	148	265	88
129	Reischach	637	-	480	-	9	125	23	99	423	86
130	Stammham	362	5	186	-	17	133	21	52	243	48
131	Teising	510	1	378	-	26	75	30	205	223	27
132	Töging a.Inn, St	1863	1	1314	-	171	317	60	460	814	306
133	Tüßling, M	706	1	507	-	76	84	38	248	313	84
134	Tyrlaching	216	2	186	-	1	19	8	53	126	33
135	Unterneukirchen	536	1	421	-	11	57	46	206	251	64
137	Winhöring	1473	1	1040	-	46	283	103	527	658	205
	Insgesamt	20455	92	14455	-	778	3480	1650	5913	10591	2573

Dar. Verwaltungsgemeinschaft(en)

101	Emmerting	1927	7	1359	-	20	223	318	835	944	99
102	Kirchweidach	1144	3	967	-	9	107	58	289	646	176
103	Markt	1120	6	638	-	46	382	48	179	736	155
104	Reischach	1284	-	981	-	30	221	52	183	829	217
105	Tüßling	1216	2	885	-	102	159	68	453	536	111
106	Unterneukirchen	1048	2	805	-	18	78	145	468	454	93

¹⁾ Ohne Pendler mit unbestimmtem Ziel.²⁾ Einschließlich erwerbstätiger Schüler und Studierende.³⁾ Ohne erwerbstätige Schüler und Studierende.

Verkehrsmittel und Zeitaufwand für den Weg zur Arbeits-/Ausbildungsstätte

	Aus- bildungs- aus- pendler insgesamt 3)	und zwar nach										Gde. Schl. Nr.
Minuten		hauptsächlich benutztem Verkehrsmittel						Zeitaufwand für den Weg zur Ausbildungs- stätte von ... bis unter ... Minuten				
		kein Verkehrs- mittel (zu Fuß)	PKW	U-Bahn, S-Bahn, Straßen- bahn	Eisen- bahn	Bus, sonstige öffentl. Verkehrs- mittel	Fahrrad, Sonstiges (Motorrad, Moped, Mofa)					
								unter 15	15 - 30	30 - 60	60 und mehr	
60 und mehr												
11	12	13	14	15	16	17	18	19	20	21	22	

Zusammenstellung nach Regierungsbezirken

68488	128653	620	14769	33307	13715	58778	7464	14200	49916	52095	12442
15914	41424	158	5005	27	2645	32718	871	4367	20696	14428	1933
13103	38546	576	5459	4	4103	27502	902	4823	18041	13946	1736
7421	37918	199	6548	2	6057	24373	739	4260	17823	14228	1607
15355	51505	395	11057	1798	7874	27711	2670	5614	21581	21151	3159
12025	58260	629	8865	472	4968	41621	1705	9777	28249	18080	2154
18497	65114	418	9159	546	7851	44587	2553	9975	31290	20117	3732
150803	421420	2995	60862	36156	47213	257290	16904	53016	187596	154045	26763

Regierungsbezirk Oberbayern

Kreisfreie Städte

1666	736	-	205	-	400	114	17	28	79	190	439	161
6175	4489	119	702	1295	426	939	1008	853	1136	1455	1045	162
1560	613	1	86	18	456	45	7	13	39	206	355	163
9401	5838	120	993	1313	1282	1098	1032	894	1254	1851	1839	

Landkreise

167	118	-	27	-	38	49	4	20	37	13	48	111
148	198	-	48	-	10	139	1	2	94	95	7	112
85	415	1	46	-	12	350	6	24	311	70	10	113
34	187	-	21	-	1	161	4	34	126	26	1	114
8	117	1	5	-	1	106	4	28	66	23	-	115
13	93	1	2	-	1	83	6	18	56	15	4	116
97	292	1	18	-	62	209	2	5	150	123	14	117
10	130	-	10	-	-	119	1	7	84	36	3	118
5	72	-	9	-	-	61	2	3	42	26	1	119
18	134	-	19	-	-	102	13	31	92	11	-	121
11	181	-	9	-	-	172	-	34	99	48	-	122
31	144	-	16	-	19	109	-	11	74	59	-	123
15	136	1	12	-	-	110	13	28	91	16	1	124
127	318	19	36	-	6	97	160	160	116	25	17	125
18	65	-	4	-	-	61	-	8	42	15	-	126
42	110	-	11	-	2	85	12	29	38	36	7	127
29	122	-	6	-	3	113	-	5	82	33	2	129
19	57	4	-	-	3	45	5	22	22	13	-	130
55	132	1	11	-	2	102	16	43	67	18	4	131
283	281	-	40	-	29	206	6	32	143	71	35	132
61	122	1	7	-	7	102	5	28	59	32	3	133
4	115	2	5	-	-	106	2	9	66	33	7	134
15	118	1	10	-	4	97	6	7	90	16	5	135
83	219	-	44	-	2	147	26	49	146	22	2	137
1378	3876	33	416	-	202	2931	294	637	2193	875	171	

49	323	1	33	-	1	271	17	62	217	42	2	101
33	461	3	25	-	1	422	10	64	263	122	12	102
50	201	4	16	-	22	154	5	33	96	72	-	103
55	304	1	15	-	4	280	4	41	190	71	2	104
116	254	2	18	-	9	204	21	71	126	50	7	105
33	252	1	29	-	4	199	19	38	182	27	5	106

Tabelle 3: Tagesauspendler ¹⁾ in Bayern am 25. Mai 1987 nach

Gde. Schl. Nr.	VGem. Schl. Nr.	Gebiet	Berufsaus- pendler insgesamt 2)	und zwar nach								
				hauptsächlich benutztem Verkehrsmittel						Zeitaufwand für den Weg zur Arbeitsstätte von ... bis unter ...		
				kein Verkehrsmittel (zu Fuß)	PKW	U-Bahn, S-Bahn, Straßen- bahn	Eisen- bahn	Bus, sonstige öffentl. Verkehrsmittel	Fahrrad, Sonstiges (Motorrad, Moped, Mofa)			
										unter 15	15 - 30	30 - 60
				1	2	3	4	5	6	7	8	9

173 Lkr. Bad Tölz-Wolfratshausen

111		Bad Heilbrunn	796	1	692	11	7	55	30	192	355	171
112		Bad Tölz, St.	1623	10	1323	12	146	90	42	208	589	520
113	107	Benediktbeuern	634	1	503	1	52	57	20	149	264	142
115	107	Bichl	508	1	381	1	36	55	34	150	197	102
118		Dietramszell	977	1	844	59	7	34	32	166	405	335
120		Egling	1135	1	968	59	4	86	17	198	442	433
123		Eurasburg	863	2	734	63	1	46	17	160	327	316
124		Gaibach	778	5	622	1	43	20	87	357	243	111
126		Geretsried, St.	4193	5	3090	537	8	426	127	606	1485	1609
127	109	Greiling	420	1	359	1	8	29	22	196	129	65
130		Icking	908	3	637	166	1	17	24	120	317	401
131		Jachenau	184	-	155	1	5	18	5	12	108	43
133	108	Kochel a. See	547	1	446	3	44	39	14	65	227	158
134		Königsdorf	729	2	634	24	3	49	17	181	312	196
135		Lenggries	1329	-	1072	7	125	89	36	212	551	304
137		Münsing	836	1	743	45	2	36	9	173	320	287
140	109	Reichersbeuern	489	-	398	-	28	53	10	148	220	78
141	109	Sachsenkam	219	-	185	7	15	8	4	53	86	52
142	108	Schlehdorf	244	-	206	1	8	27	2	71	98	54
145		Wackersberg	820	43	648	2	7	45	75	311	336	122
147		Wolfratshausen, St. . . .	4056	8	2759	954	15	223	97	459	1433	1736
Insgesamt			22288	86	17459	1955	565	1502	721	4187	8444	7235

Dar. Verwaltungsgemeinschaft(en)

107		Benediktbeuern	1142	2	884	2	88	112	54	299	461	244
108		Kochel a. See	791	1	652	4	52	66	16	136	325	212
109		Reichersbeuern	1128	1	942	8	51	90	36	397	435	195

172 Lkr. Berchtesgadener Land

111		Ainring	2230	2	1791	-	205	58	174	661	1162	312
112		Anger	1099	3	933	-	11	120	32	177	767	128
114		Bad Reichenhall, GKSt	946	20	747	-	44	85	50	197	474	171
115		Bayerisch Gmain	545	43	420	-	8	33	41	272	219	51
116		Berchtesgaden, M. . . .	888	19	717	-	27	100	25	180	432	254
117		Bischofswiesen	1561	43	1185	-	42	251	40	441	851	254
118		Freilassing, St.	1751	2	1305	-	297	61	86	267	847	442
122		Laufen, St.	914	-	788	-	61	47	18	138	489	256
124		Marktschellenberg, M. .	439	2	352	-	-	53	32	75	280	82
128		Piding	1214	5	947	-	32	126	104	362	694	121
129		Ramsau b. Berchtesgaden	389	-	316	-	2	44	27	62	259	64
130		Saaldorf	1298	18	1094	-	24	26	136	591	541	156
131		Schneizlreuth	357	-	310	-	3	27	17	101	200	53
132		Schönau a. Königssee . .	1181	28	955	-	18	124	56	513	439	212
134		Teisendorf, M.	1865	-	1571	-	84	160	50	168	1253	392
Insgesamt			16677	185	13431	-	858	1315	888	4205	8907	2948

174 Lkr. Dachau

111		Altomünster, M.	1527	-	1215	79	107	109	17	90	338	789
113		Bergkirchen	1875	3	1443	227	32	110	60	367	736	636
115		Dachau, GKSt	8815	17	5653	2565	69	280	231	829	3168	4169
118		Erdweg	1362	-	1120	93	80	53	16	70	464	637
121		Haimhausen	1403	-	1042	242	-	83	36	209	487	603
122		Hebertshausen	1543	1	1081	382	1	35	43	302	574	598
147		Hilgertshausen-Tandern	758	-	539	125	10	79	5	45	142	400
126		Karlsfeld	5850	325	3574	932	1	375	643	1284	2201	2086
131		Markt Indersdorf, M. . .	2240	-	1615	379	129	86	31	164	746	1057
135	110	Odelzhausen	999	1	842	42	1	102	11	56	233	570
136		Petershausen	1531	-	684	752	50	38	7	46	231	949
137	110	Pfaffenhofen a.d. Glonn	468	2	391	32	2	28	13	75	94	225
141		Röhrmoos	1488	-	862	587	10	15	14	117	512	710
143		Schwabhausen	1451	-	1103	178	102	47	21	208	546	548
146	110	Sulzemoos	665	2	522	59	2	70	10	59	220	317
150		Vierkirchen	1156	-	579	542	11	12	12	63	322	620
151		Weichs	958	1	555	360	4	12	26	151	169	463
Insgesamt			34089	352	22820	7576	611	1534	1196	4133	11183	15377

Dar. Verwaltungsgemeinschaft(en)

110		Odelzhausen	2132	5	1755	133	5	200	34	190	547	1112
-----	--	-----------------------	------	---	------	-----	---	-----	----	-----	-----	------

¹⁾ Ohne Pendler mit unbestimmtem Ziel.²⁾ Einschließlich erwerbstätiger Schüler und Studierende.³⁾ Ohne erwerbstätige Schüler und Studierende.

Verkehrsmittel und Zeitaufwand für den Weg zur Arbeits-/Ausbildungsstätte

	Aus- bildungs- aus- pendler insgesamt 2)	und zwar nach										Gde. Schl. Nr.
Minuten		hauptsächlich benutztem Verkehrsmittel						Zeitaufwand für den Weg zur Ausbildungs- stätte von ... bis unter ... Minuten				
		kein Verkehrsmittel (zu Fuß)	PKW	U-Bahn, S-Bahn, Straßen- bahn	Eisen- bahn	Bus, sonstige öffentl. Verkehrsmittel	Fahrrad, Sonstiges (Motorrad, Moped, Mofa)					
								unter 15	15 - 30	30 - 60	60 und mehr	
60 und mehr	11	12	13	14	15	16	17	18	19	20	21	22

78	152	-	26	4	4	113	5	22	82	35	13	111
306	226	-	43	8	120	53	2	5	64	75	82	112
79	124	-	20	6	18	80	-	2	51	49	22	113
59	207	3	14	-	9	47	134	125	56	17	9	115
71	173	-	41	24	1	105	2	12	64	81	16	118
62	267	1	48	32	3	179	4	12	81	146	28	120
60	190	-	20	30	-	137	3	13	53	108	16	123
67	123	-	17	1	51	46	8	22	67	21	13	124
493	570	2	112	327	4	114	11	32	105	154	279	126
30	124	2	12	-	11	91	8	61	45	13	5	127
70	296	-	60	165	-	65	6	22	100	150	24	130
21	84	-	7	1	5	71	-	2	25	44	13	131
97	263	2	32	-	26	192	11	46	90	81	46	133
40	112	-	19	9	-	80	4	7	69	25	11	134
262	202	1	38	1	130	28	4	9	50	90	53	135
56	234	-	31	35	-	166	2	11	108	90	25	137
43	73	-	6	1	22	43	1	11	37	20	5	140
28	83	1	8	3	9	61	1	5	31	41	6	141
21	33	2	-	-	1	28	2	13	14	4	2	142
51	196	5	24	4	12	123	28	26	118	36	16	145
428	972	1	88	415	9	423	36	48	461	311	152	147
2422	4704	20	666	1066	435	2245	272	506	1771	1591	836	

138	331	3	34	6	27	127	134	127	107	66	31	107
118	296	4	32	-	27	220	13	59	104	85	48	108
101	280	3	26	4	42	195	10	77	113	74	16	109

95	332	-	40	-	160	100	32	13	151	142	26	111
27	218	-	9	-	39	166	4	26	124	59	9	112
104	208	-	63	-	119	22	4	3	44	106	55	114
3	151	22	21	-	18	41	49	32	79	36	4	115
22	143	-	20	-	29	93	1	5	29	87	22	116
15	279	5	35	-	52	176	11	29	120	115	15	117
195	384	1	63	-	152	156	12	5	161	176	42	118
31	128	-	12	-	93	21	2	2	49	71	6	122
2	158	1	8	-	1	142	6	1	70	83	4	124
37	243	-	56	-	51	113	23	50	139	40	14	128
4	118	1	10	-	16	91	-	2	47	50	19	129
10	244	1	17	-	29	182	15	35	152	51	6	130
3	165	-	6	-	4	153	2	3	131	30	1	131
17	207	5	21	-	27	149	5	14	94	74	25	132

Tabelle 3: Tagesauspendler ¹⁾ in Bayern am 25. Mai 1987 nach

Gde. Schl. Nr.	VGem. Schl. Nr.	Gebiet	Berufsaus- pendler insgesamt 2)	und zwar nach							Zeitaufwand für den Weg zur Arbeitsstätte von ... bis unter ...		
				hauptsächlich benutztem Verkehrsmittel									
				kein Verkehrsmittel (zu Fuß)	PKW	U-Bahn, S-Bahn, Straßen- bahn	Eisen- bahn	Bus, sonstige öffentl. Verkehrsmittel	Fahrrad, Sonstiges (Motorrad, Moped, Mofa)	unter 15	15 - 30	30 - 60	
				1	2	3	4	5	6	7	8	9	10
175 Lkr. Ebersberg													
111		Anzing	1132	-	829	204	-	89	10	107	415	540	
112	112	Aßling	1046	-	685	106	193	54	8	143	280	405	
113	114	Baiern	256	-	224	8	1	12	11	85	88	72	
114	114	Bruck	265	1	184	49	8	15	8	75	78	90	
115		Ebersberg, St	2146	1	1433	624	20	41	27	246	403	1084	
116	114	Egmating	501	-	402	65	-	29	5	76	222	181	
136	112	Emmering	382	-	292	28	27	20	15	87	138	94	
118		Forstinning	943	-	676	181	8	67	11	106	309	435	
119	112	Frauenneuharting	294	-	231	26	11	15	11	87	106	74	
121	114	Glonn, M	987	1	807	108	12	50	9	68	410	411	
122		Grafring b.München, St	3237	7	1858	1100	149	94	29	389	644	1678	
123		Hohenlinden	754	2	556	59	-	124	13	63	207	363	
124		Kirchseeon, M	2490	1	1441	977	2	47	22	205	640	1387	
127		Markt Schwaben, M	3153	4	1527	1398	100	96	28	162	956	1760	
128	114	Moosach	366	2	277	61	5	13	8	56	116	162	
131	114	Oberpfraunern	566	-	448	74	1	35	8	52	274	185	
133		Pliening	1315	3	945	216	-	124	27	250	443	551	
135		Poing	2303	-	1310	931	2	29	31	243	769	1121	
137		Steinhöring	892	2	704	109	17	45	15	212	235	294	
132		Vaterstetten	6201	7	4260	1731	2	130	71	649	2433	2848	
139		Zorneding	2593	1	1683	840	3	37	29	203	848	1367	
		Insgesamt	31822	32	20772	8895	561	1166	396	3564	10014	15102	

Dar. Verwaltungsgemeinschaft(en)

112	Aßling	1722	-	1208	160	231	89	34	317	524	573		
114	Glonn	2941	4	2342	365	27	154	49	412	1188	1101		

176 Lkr. Eichstätt

111	118	Adelschlag	816	1	593	-	51	155	16	160	418	196		
112		Altmannstein, M.	1808	-	1159	-	14	624	11	76	540	1095		
114		Beilngries, St.	1352	-	989	-	18	321	24	129	417	655		
116	116	Böhmfeld	436	-	379	-	4	40	13	79	285	63		
118		Buxheim	862	1	710	-	40	86	25	92	613	118		
120		Denkendorf	1014	-	771	-	7	224	12	97	532	355		
121		Dollnstein, M.	706	-	474	-	96	125	11	97	273	263		
122	118	Egweil	290	1	232	-	2	51	4	36	196	50		
123		Eichstätt, GKSt.	1210	3	942	-	115	129	21	80	453	540		
124	116	Eitensheim	642	1	493	-	69	65	14	126	422	64		
126		Gaimersheim, M.	2696	7	2210	-	91	212	176	895	1463	229		
129		Großmehring	1509	2	1230	-	18	215	44	319	998	139		
131	117	Hepberg	754	1	605	-	9	101	38	255	424	50		
132	116	Hitzhofen	657	-	518	-	13	100	26	84	428	127		
137		Kinding, M.	510	-	409	-	1	87	13	129	165	187		
138		Kipfenberg, M.	1124	1	789	-	5	304	25	80	631	375		
139		Kösching, M.	1952	3	1552	-	35	319	43	331	1347	202		
143	117	Lenting	1431	3	1130	-	28	196	74	483	775	118		
147	119	Mindelstetten	444	-	308	-	6	119	11	40	206	179		
148		Mörnsheim, M.	389	3	302	-	10	57	17	104	140	114		
149	118	Nassenfels, M.	460	1	355	-	3	87	14	65	298	88		
150	119	Oberdolling	282	-	225	-	5	48	4	21	194	54		
153	119	Pförring, M.	819	-	617	-	6	179	17	70	317	385		
155	115	Pollenfeld	705	1	589	-	6	86	23	267	249	168		
160	115	Schernfeld	657	-	539	-	16	72	30	253	245	131		
161		Stammham	914	-	750	-	15	139	10	111	649	117		
164		Titting, M.	566	-	494	-	1	63	8	88	299	158		
165	115	Walting	578	-	451	-	7	99	21	135	313	116		
166		Wellheim, M.	688	-	492	-	21	169	6	37	252	356		
167		Wettstetten	1441	3	1237	-	19	116	66	543	758	93		
		Insgesamt	27712	32	21544	-	731	4588	817	5282	14300	6785		

Dar. Verwaltungsgemeinschaft(en)

115	Eichstätt	1940	1	1579	-	29	257	74	655	807	415		
116	Eitensheim	1735	1	1390	-	86	205	53	289	1135	254		
117	Lenting	2185	4	1735	-	37	297	112	738	1199	168		
118	Nassenfels	1566	3	1180	-	56	293	34	261	912	334		
119	Pförring	1545	-	1150	-	17	346	32	131	717	618		

¹⁾ Ohne Pendler mit unbestimmtem Ziel.²⁾ Einschließlich erwerbstätige Schüler und Studierende.³⁾ Ohne erwerbstätige Schüler und Studierende.

Verkehrsmittel und Zeitaufwand für den Weg zur Arbeits-/Ausbildungsstätte

		Aus- bildungs- aus- pendler insgesamt 3)	und zwar nach										Gde. Schl. Nr.
Minuten	hauptsächlich benutztem Verkehrsmittel						Zeitaufwand für den Weg zur Ausbildungs- stätte von ... bis unter ... Minuten						
	kein Verkehrs- mittel (zu Fuß)		PKW	U-Bahn, S-Bahn, Straßen- bahn	Eisen- bahn	Bus, sonstige öffentl. Verkehrs- mittel	Fahrrad, Sonstiges (Motorrad, Moped, Mofa)	unter 15	15 - 30	30 - 60	60 und mehr		
11	12	13	14	15	16	17	18	19	20	21	22		
70	314	1	28	57	-	226	2	77	150	72	15	111	
218	201	1	18	35	39	105	3	18	64	103	16	112	
11	105	1	8	6	-	88	2	4	50	44	7	113	
22	99	-	4	20	5	69	1	19	44	28	8	114	
413	631	-	47	473	3	85	23	50	244	195	142	115	
22	146	2	8	62	-	73	1	35	28	73	10	116	
63	134	3	5	2	5	118	1	21	56	52	5	136	
93	269	-	17	54	2	193	3	51	133	59	26	118	
27	105	-	10	7	2	85	1	16	59	24	6	119	
98	194	-	43	63	1	84	3	6	32	116	40	121	
526	456	-	20	353	24	52	7	14	78	252	112	122	
121	140	-	9	4	-	126	1	19	77	38	6	123	
258	441	-	30	376	2	32	1	29	178	186	48	124	
275	243	-	19	170	8	46	-	5	36	178	24	127	
32	95	1	8	30	3	52	1	7	37	39	12	128	
55	118	-	5	65	-	47	1	10	24	70	14	131	
71	247	-	23	51	-	159	14	42	101	95	9	133	
170	531	1	38	475	2	12	3	25	240	248	18	135	
151	190	-	12	23	2	152	1	17	84	71	18	137	
271	981	2	129	758	7	67	18	19	114	753	95	132	
175	711	-	40	588	2	40	41	54	317	295	45	139	
3142	6351	12	521	3672	107	1911	128	538	2146	2991	676		

308	440	4	33	44	46	308	5	55	179	179	27	112		
240	757	4	76	246	9	413	9	81	215	370	91	114		

42	172	-	15	-	5	152	-	32	110	30	-	111
97	277	-	20	-	-	256	1	11	91	145	30	112
151	213	-	34	-	8	171	-	1	57	117	38	114
9	95	-	7	-	-	87	1	6	59	30	-	116
39	200	-	28	-	45	126	1	9	99	86	6	118
30	149	-	19	-	-	130	-	1	14	123	11	120
73	155	-	19	-	16	115	5	17	88	46	4	121
8	138	-	4	-	1	132	1	56	37	43	2	122
137	85	-	26	-	46	11	2	2	7	41	35	123
30	122	-	14	-	64	43	1	12	56	49	5	124
109	495	-	61	-	38	356	40	19	299	140	37	125
53	208	-	25	-	8	165	10	4	109	85	10	129
25	146	-	13	-	1	131	1	42	71	32	1	131
18	190	1	9	-	-	179	1	38	106	46	-	132
29	198	-	14	-	-	184	-	74	82	42	-	137
38	229	-	14	-	-	215	-	12	58	150	9	138
72	256	1	36	-	7	209	3	9	123	111	13	139
55	243	-	27	-	10	198	8	14	164	55	10	143
19	97	-	5	-	-	92	-	1	36	60	-	147
31	67	-	5	-	2	60	-	-	11	56	-	148
9	114	-	9	-	1	103	1	1	44	67	2	149
13	134	-	5	-	2	126	1	25	63	42	4	150
47	104	-	17	-	3	83	1	2	7	89	6	153
21	189	-	12	-	-	177	-	28	127	31	3	155
28	172	-	25	-	3	140	4	15	84	72	1	160
37	153	2	9	-	-	141	1	7	72	74	-	161
21	151	-	11	-	1	138	1	-	46	94	11	164
14	124	-	13	-	1	103	7	26	66	31	1	165
43	145	-	11	-	3	130	1	-	43	97	5	166
47	287	-	20	-	21	241	5	25	156	86	20	167
1345	5308	4	527	-	286	4394	97	489	2385	2170	264	

Tabelle 3: Tagesauspendler ¹⁾ in Bayern am 25. Mai 1987 nach

Gde. Schl. Nr.	VGem. Schl. Nr.	Gebiet	Berufsauspendler insgesamt ²⁾	und zwar nach								
				hauptsächlich benutztem Verkehrsmittel						Zeitaufwand für den Weg zur Arbeitsstätte von ... bis unter ...		
				kein Verkehrsmittel (zu Fuß)	PKW	U-Bahn, S-Bahn, Straßenbahn	Eisenbahn	Bus, sonstige öffentl. Verkehrsmittel	Fahrrad, Sonstiges (Motorrad, Moped, Mofa)	unter 15	15 - 30	30 - 60
				1	2	3	4	5	6	7	8	9
177 Lkr. Erding												
112	126	Berglern	405	-	338	27	-	30	10	95	198	78
113		Bockhorn	796	-	614	81	-	82	19	210	255	236
114	120	Buch a. Buchrain	371	-	284	47	1	31	8	46	112	158
115		Dorfen, St.	2349	-	1280	4	783	255	27	148	532	770
116	123	Eitting	555	2	463	46	2	20	22	185	176	151
117		Erding, St.	5361	2	3125	1695	4	503	32	116	975	3229
118		Finsing	841	-	653	120	-	41	27	92	333	362
119		Forstern	765	-	553	117	10	77	8	61	240	361
120		Fraunberg	776	-	593	61	-	101	21	137	363	162
121	125	Hohenpolding	303	-	232	5	2	48	16	96	128	50
122	125	Inning a. Holz	407	1	288	28	-	84	6	85	137	107
123		Isen, M.	1141	-	765	147	16	200	13	61	297	511
124	125	Kirchberg	214	-	188	5	1	18	2	45	108	43
126	126	Langenpreising	647	-	517	23	8	68	31	115	341	112
127		Lengdorf	623	1	461	26	70	40	25	93	207	237
130		Moosinning	1305	-	973	106	1	202	23	145	536	514
131	124	Neuching	576	-	442	84	-	40	10	87	214	230
133	123	Oberding	1019	-	799	52	-	138	30	233	330	393
134	124	Ottenhofen	376	1	213	140	2	8	12	60	108	172
135	120	Pastetten	596	-	395	147	6	40	8	92	158	267
137		Sankt Wolfgang	794	-	600	6	91	72	25	216	184	212
138	125	Steinkirchen	361	-	264	4	1	78	14	100	140	68
139		Taufkirchen (Vils)	1447	-	1065	77	67	219	19	153	486	404
142	121	Walpertskirchen	430	-	288	9	110	15	8	81	91	189
143	126	Wartenberg, M.	863	-	700	59	-	92	12	66	424	233
144	121	Wörth	1095	1	638	249	146	43	18	119	292	532
		Insgesamt	24416	8	16731	3365	1321	2545	446	2937	7365	9781
Dar. Verwaltungsgemeinschaft(en)												
121		Hörlkofen	1525	1	926	258	256	58	26	200	383	721
		Sitz: Wörth										
123		Oberding	1574	2	1262	98	2	158	52	418	506	544
124		Oberneuching	952	1	655	224	2	48	22	147	322	402
		Sitz: Neuching										
120		Pastetten	967	-	679	194	7	71	16	138	270	425
125		Steinkirchen	1285	1	972	42	4	228	38	326	513	268
126		Wartenberg	1915	-	1555	109	8	190	53	276	963	423
178 Lkr. Freising												
113	127	Allershausen	1056	-	904	25	3	110	14	68	464	438
115	130	Attenkirchen	475	-	368	36	6	57	8	48	172	165
116		Au i. d. Hallertau, M.	915	2	649	57	17	170	20	89	306	320
120		Eching	3259	19	2306	777	2	62	93	384	1132	1561
123		Fahrenzhausen	976	1	742	107	-	111	15	86	366	432
124		Freising, GKSt.	5951	1	3628	1640	344	276	62	138	1817	2889
125	129	Gammelsdorf	270	-	226	2	14	24	4	51	129	52
129	130	Haag a. d. Amper	709	2	574	37	22	49	25	132	313	178
130		Hallbergmoos	1431	-	1179	54	2	168	28	122	643	578
132	129	Hörgertshausen	493	-	353	6	23	94	17	64	245	93
133	127	Hohenkammer	497	-	373	74	2	38	10	65	168	218
136	127	Kirchdorf a. d. Amper	631	2	550	18	2	42	17	90	315	164
137		Kranzberg	979	1	827	37	3	92	19	128	434	337
138	128	Langenbach	943	-	722	37	149	21	14	142	412	287
140	128	Marzling	701	2	511	44	86	13	45	201	271	163
142	129	Mauern	601	-	468	4	44	73	12	172	181	166
143		Moosburg a. d. Isar, St.	2676	1	1756	10	618	267	24	122	762	1147
144		Nandlstadt, M.	985	-	700	61	14	186	24	56	358	327
145		Neufahrn b. Freising	5367	24	3706	1266	3	197	171	784	1687	2475
150	127	Paunzhausen	305	2	258	7	6	29	3	51	101	126
122		Rudelzhausen	702	-	495	7	3	167	30	203	156	157
155	129	Wang	447	1	364	4	26	18	34	162	162	87
156	130	Wölfersdorf	452	-	383	29	2	27	11	57	220	122
157	130	Zolling	938	1	748	68	12	94	15	156	416	266
		Insgesamt	31759	59	22790	4407	1403	2385	715	3571	11230	12748
Dar. Verwaltungsgemeinschaft(en)												
127		Allershausen	2489	4	2085	124	13	219	44	274	1048	946
128		Langenbach	1644	2	1233	81	235	34	59	343	683	450
129		Mauern	1811	1	1411	16	107	209	67	449	717	398
130		Zolling	2574	3	2073	170	42	227	59	393	1121	731

¹⁾ Ohne Pendler mit unbestimmtem Ziel.²⁾ Einschließlich erwerbstätige Schüler und Studierende.³⁾ Ohne erwerbstätige Schüler und Studierende.

Verkehrsmittel und Zeitaufwand für den Weg zur Arbeits-/Ausbildungsstätte

Minuten	Aus- bildungs- aus- pendler insgesamt 3)	und zwar nach										Gde. Schl. Nr.
		hauptsächlich benutztem Verkehrsmittel						Zeitaufwand für den Weg zur Ausbildungs- stätte von ... bis unter ... Minuten				
		kein Verkehrs- mittel (zu Fuß)	PKW	U-Bahn, S-Bahn, Straßen- bahn	Eisen- bahn	Bus, sonstige öffentl. Verkehrs- mittel	Fahrrad, Sonstiges (Motorrad, Moped, Mofa)	unter 15	15 - 30	30 - 60	60 und mehr	
		13	14	15	16	17	18	19	20	21	22	
11	12	13	14	15	16	17	18	19	20	21	22	
34	102	1	7	4	-	89	1	17	60	21	4	112
95	229	-	18	22	-	188	1	13	118	80	18	113
55	150	-	6	14	1	128	1	24	77	42	7	114
899	321	-	26	-	79	216	-	8	85	173	55	115
43	96	-	11	9	-	76	-	10	61	17	8	116
1041	473	-	91	323	1	55	3	-	26	253	194	117
54	184	-	11	27	1	143	2	24	80	70	10	118
103	127	-	6	14	-	105	2	16	51	53	7	119
114	241	1	10	12	-	213	5	16	157	54	14	120
29	138	1	8	-	-	128	1	28	72	38	-	121
78	142	7	5	1	-	126	3	26	65	45	6	122
272	177	-	24	28	3	121	1	1	58	87	31	123
18	57	-	6	1	-	50	-	5	28	20	4	124
79	171	-	7	4	6	145	9	32	103	26	10	126
86	137	-	6	4	1	123	3	20	72	41	4	127
110	245	-	21	29	-	193	2	23	148	58	16	130
45	127	-	8	18	-	99	2	8	73	41	5	131
63	218	-	23	15	-	174	6	30	134	39	15	133
36	82	-	6	50	-	21	5	13	36	31	2	134
79	146	-	7	11	-	126	2	28	90	22	6	135
182	253	-	15	4	11	221	2	38	101	98	16	137
53	145	1	-	2	-	141	1	47	69	27	2	138
404	271	-	43	36	8	183	1	25	111	83	52	139
69	115	-	11	8	12	81	3	24	61	20	10	142
140	257	-	20	20	-	212	5	23	152	65	17	143
152	174	-	24	72	7	69	2	22	81	54	17	144
4333	4778	11	420	728	130	3426	63	521	2169	1558	530	
221	289	-	35	80	19	150	5	46	142	74	27	121
106	314	-	34	24	-	250	6	40	195	56	23	123
81	209	-	14	68	-	120	7	21	109	72	7	124
134	296	-	13	25	1	254	3	52	167	64	13	120
178	482	9	19	4	-	445	5	106	234	130	12	125
253	530	1	34	28	6	446	15	72	315	112	31	126
86	235	-	73	11	-	145	6	15	118	91	11	113
90	136	-	17	11	2	104	2	8	67	48	13	115
200	187	-	27	5	2	152	1	1	49	118	19	116
182	811	3	82	520	-	156	50	55	325	389	42	120
92	299	-	23	23	-	251	2	21	113	154	11	123
1107	784	-	115	502	120	41	6	5	29	458	292	124
38	73	-	2	-	2	69	-	2	47	20	4	125
86	192	-	39	9	5	135	4	32	117	31	12	129
88	303	-	42	14	1	241	5	12	172	102	17	130
91	95	-	9	2	11	71	2	6	56	26	7	132
46	123	-	14	13	1	94	1	15	53	47	8	133
62	154	-	29	8	2	102	13	18	93	35	8	136
80	396	2	94	20	1	251	28	47	240	93	16	137
102	342	-	49	14	123	141	15	32	205	85	20	138
66	255	3	46	12	42	108	44	32	167	42	14	140
82	216	-	16	-	11	189	-	29	135	45	7	142
645	268	-	90	-	153	20	5	3	75	115	75	143
244	175	-	27	12	4	132	-	4	84	64	23	144
421	1143	1	113	807	1	203	18	34	365	672	72	145
27	67	-	9	-	1	56	1	3	45	17	2	150
186	202	-	18	3	1	178	2	19	97	74	12	122
36	205	-	13	2	6	183	1	21	118	61	5	155
53	165	1	19	2	-	142	1	15	112	34	4	156
100	237	-	43	15	2	168	9	29	143	50	15	157
4210	7063	10	1009	2005	491	3332	216	458	3025	2871	709	
221	579	-	125	32	4	397	21	51	309	190	29	127
168	597	3	95	26	165	249	59	64	372	127	34	128
247	589	-	40	4	30	512	3	58	356	152	23	129
329	730	1	118	37	9	549	16	84	439	163	44	130

Tabelle 3: Tagesauspendler ¹⁾ in Bayern am 25. Mai 1987 nach

Gde. Schl. Nr.	VGem. Schl. Nr.	Gebiet	Berufsauspendler (insgesamt 2)	und zwar nach							Zeitaufwand für den Weg zur Arbeitsstätte von ... bis unter ...		
				hauptsächlich benutztem Verkehrsmittel						unter 15	15 - 30	30 - 60	
				kein Verkehrs- mittel (zu Fuß)	PKW	U-Bahn, S-Bahn, Straßen- bahn	Eisen- bahn	Bus, sonstige öffentl. Verkehrs- mittel	Fahrrad, Sonstiges (Motorrad, Moped, Mofa)				
1	2	3	4	5	6	7	8	9	10				
179 Lkr. Fürstentum Fürstentum													
111	131	Adelshofen	418	1	299	71	14	17	16	57	162	124	
113		Alling	1025	2	740	187	-	70	26	192	349	414	
114	131	Altheim	458	-	295	30	118	12	3	24	134	199	
117		Egenhofen	788	-	573	143	13	42	17	92	260	309	
118		Eichenau	3569	5	2103	1348	1	43	69	335	916	1980	
119		Emmering	2224	13	1460	466	-	52	233	565	601	865	
121		Fürstentum Fürstentum, St. .	7145	8	3902	2947	67	130	91	346	1499	4047	
123		Germering	12710	22	7350	5024	15	143	156	878	4102	6863	
125	132	Grafrath	891	1	546	331	-	4	9	87	222	422	
126		Gröbenzell	6452	12	3676	2523	10	88	143	466	1743	3794	
128	131	Hattenhofen	427	1	273	31	104	9	9	32	130	158	
130	131	Jesenwang	319	1	238	62	-	13	5	73	109	92	
131	132	Kottgeisering	465	1	269	188	-	3	4	44	126	220	
132	131	Landsberied	321	-	212	94	-	11	4	71	86	122	
134		Maisach	3803	2	2047	1582	4	74	94	448	857	2023	
136	131	Mammendorf	929	-	510	245	138	27	9	90	207	396	
137	131	Mittelstetten	488	-	352	57	50	21	8	38	167	163	
138		Moorenweis	878	1	591	205	2	66	13	60	342	301	
140	131	Oberschweinbach	373	-	234	76	32	21	10	40	114	114	
142		Olching	7252	4	4026	2972	5	121	124	548	1728	4307	
145		Puchheim	7143	7	3865	2967	8	173	123	420	1832	4349	
147	132	Schöngeising	578	-	340	223	-	-	15	103	153	255	
149		Türkenfeld	974	-	470	473	1	16	14	37	202	498	
		Insgesamt	59630	81	34371	22245	582	1156	1195	5046	16041	32015	
Dar. Verwaltungsgemeinschaft(en)													
132		Grafrath	1934	2	1155	742	-	7	28	234	501	897	
131		Mammendorf	3733	3	2413	666	456	131	64	425	1109	1368	
180 Lkr. Garmisch-Partenkirchen													
112		Bad Kohlgrub	283	-	225	-	50	5	3	39	124	79	
113	133	Bayersoien	232	1	210	-	3	14	4	46	124	47	
114	136	Eschenlohe	428	1	336	-	75	11	5	49	271	76	
115	135	Ettal	158	-	135	-	3	16	4	67	59	23	
116		Farchant	1088	3	852	-	8	166	59	513	436	81	
117		Garmisch-Partenk., M. .	1376	4	1118	-	99	97	58	231	583	278	
118		Grainau	844	3	682	-	15	86	58	307	440	65	
119	136	Großweil	305	-	255	1	7	37	5	82	151	50	
122		Krün	406	2	346	-	13	26	19	136	208	45	
123		Mittenwald, M.	653	-	528	-	97	19	9	41	338	183	
124		Murnau a.Staffelsee, M. .	1311	6	1031	4	212	35	23	125	486	437	
125		Oberammergau	663	3	520	-	41	82	17	67	329	200	
126		Oberau	694	-	538	-	78	65	13	138	395	96	
127	136	Ohlstadt	714	1	578	-	90	21	24	164	311	180	
128	137	Riegsee	308	-	283	-	6	2	17	119	119	49	
129	133	Saulgrub	484	4	400	-	45	15	20	142	177	135	
131	136	Schwaigen	154	-	136	-	14	2	2	20	84	31	
132	137	Seehausen a.Staffelsee .	512	45	336	2	71	7	51	208	132	111	
133	137	Spatzenhausen	200	1	176	-	9	6	8	86	67	24	
134		Uffing a.Staffelsee . . .	539	-	415	-	74	37	13	118	220	130	
135	135	Unterammergau	359	1	287	-	30	31	10	137	106	101	
136		Wallgau	268	1	215	-	-	34	18	66	150	45	
		Insgesamt	11979	76	9602	7	1040	814	440	2901	5310	2466	
Dar. Verwaltungsgemeinschaft(en)													
136		Ohlstadt	1601	2	1305	1	186	71	36	315	817	337	
133		Saulgrub	716	5	610	-	48	29	24	188	301	182	
137		Seehausen a.Staffelsee .	1020	46	795	2	86	15	76	413	318	184	
135		Unterammergau	517	1	422	-	33	47	14	204	165	124	
181 Lkr. Landsberg a. Lech													
111	142	Apfeldorf	257	-	227	3	1	20	6	47	133	53	
113		Denklingen	441	1	374	-	4	52	10	57	266	86	
114		Dießen a.Ammersee, M. .	1412	-	1121	40	160	76	15	105	522	461	
115	143	Eching a.Ammersee . . .	427	-	329	53	4	25	16	70	122	175	
116	140	Egling a.d.Paar	493	-	352	34	86	9	12	44	154	208	
118	144	Eresing	320	-	185	99	15	16	5	39	76	131	
120	144	Finning	350	-	282	18	9	33	8	65	157	88	
121	138	Fuchstal	792	1	674	6	9	78	24	176	408	135	

¹⁾ Ohne Pendler mit unbestimmtem Ziel.²⁾ Einschließlich erwerbstätiger Schüler und Studierende.³⁾ Ohne erwerbstätige Schüler und Studierende.

Verkehrsmittel und Zeitaufwand für den Weg zur Arbeits-/Ausbildungsstätte

Minuten	Aus- bildungs- aus- pendler insgesamt 3)	und zwar nach										Gde. Schl. Nr.
		hauptsächlich benutztem Verkehrsmittel						Zeitaufwand für den Weg zur Ausbildungs- stätte von ... bis unter ... Minuten				
		kein Verkehrsmittel (zu Fuß)	PKW	U-Bahn, S-Bahn, Straßen- bahn	Eisen- bahn	Bus, sonstige öffentl. Verkehrsmittel	Fahrrad, Sonstiges (Motorrad, Moped, Mofa)	unter 15	15 - 30	30 - 60	60 und mehr	
		11	12	13	14	15	16	17	18	19	20	
75	149	5	6	10	1	127	-	19	92	32	6	111
70	351	1	36	51	3	246	14	37	201	97	16	113
101	144	-	14	8	29	92	1	4	66	60	14	114
127	188	-	6	24	-	158	-	8	91	79	10	117
338	1013	-	46	777	2	144	44	32	345	590	46	118
193	406	4	29	133	-	38	202	169	81	124	32	119
1253	807	5	66	671	18	39	8	11	44	588	164	121
867	1492	3	120	1272	13	55	29	16	223	1160	93	123
160	316	1	12	247	3	47	6	33	109	145	29	125
449	1482	9	107	970	6	62	328	263	305	861	53	126
107	77	-	5	6	25	41	-	4	35	32	6	128
45	68	-	3	8	5	52	-	6	43	17	2	130
75	200	-	13	81	2	97	7	71	71	47	11	131
42	112	11	9	14	1	75	2	27	56	27	2	132
475	488	-	31	383	-	70	4	18	176	258	36	134
236	140	-	20	39	36	45	-	10	55	63	12	136
120	175	7	6	18	9	134	1	20	73	70	12	137
175	189	-	9	19	-	160	1	12	73	96	8	138
105	75	-	2	5	16	51	1	3	24	43	5	140
669	943	-	54	813	2	51	23	15	237	634	57	142
542	996	1	68	809	3	74	41	24	171	736	65	145
67	243	-	10	132	1	94	6	67	89	74	13	147
237	147	-	8	105	23	6	5	5	68	51	23	149
6528	10201	47	680	6595	198	1958	723	874	2728	5884	715	
302	759	1	35	460	6	238	19	171	269	266	53	132
831	940	23	65	108	122	617	5	93	444	344	59	131
41	88	3	7	-	53	24	1	2	28	32	26	112
15	94	1	2	-	10	81	-	9	37	31	17	113
32	88	3	10	-	39	35	1	11	49	24	4	114
9	50	-	6	-	1	43	-	17	23	8	2	115
58	160	-	9	-	8	134	9	16	115	20	9	116
284	191	3	51	-	72	51	14	24	40	40	87	117
32	220	-	15	-	17	171	17	16	166	35	3	118
22	81	-	6	1	3	70	1	25	38	11	7	119
17	131	3	8	-	18	94	8	30	73	22	6	122
91	286	-	12	-	263	5	6	1	47	214	24	123
263	242	1	32	5	160	42	2	12	41	105	84	124
67	245	-	34	-	12	199	-	41	62	126	16	125
65	93	-	6	-	58	29	-	7	60	19	7	126
59	150	1	14	-	58	75	2	9	71	63	7	127
21	149	-	19	-	17	109	4	62	63	13	11	128
30	95	-	8	-	17	69	1	26	33	23	13	129
19	79	-	12	-	20	47	-	6	42	30	1	131
61	159	9	19	1	39	27	64	83	28	25	23	132
23	122	1	11	-	2	107	1	34	72	15	1	133
71	194	-	19	-	52	122	1	22	91	61	20	134
15	111	-	14	-	11	83	3	41	23	43	4	135
7	65	-	2	-	-	63	-	7	36	21	1	136
1302	3093	25	316	7	930	1680	135	501	1238	981	373	
132	398	4	42	1	120	227	4	51	200	128	19	136
45	189	1	10	-	27	150	1	35	70	54	30	133
105	430	10	49	1	58	243	69	179	163	53	35	137
24	161	-	20	-	12	126	3	58	46	51	6	135
24	89	-	4	-	2	83	-	27	41	18	3	111
32	119	-	9	-	3	103	4	28	40	46	5	113
324	427	-	61	14	286	63	3	4	109	249	65	114
60	179	-	17	25	4	128	5	24	70	69	16	115
87	112	-	15	5	49	42	1	2	38	64	8	116
74	108	3	7	15	6	77	-	16	48	34	10	118
40	94	-	8	4	-	82	-	7	52	31	4	120
73	124	-	14	-	1	107	2	7	70	42	5	121

Tabelle 3: Tagesauspendler ¹⁾ in Bayern am 25. Mai 1987 nach

Gde. Schl. Nr.	VGem. Schl. Nr.	Gebiet	Berufsaus- pendler insgesamt 2)	und zwar nach							
				hauptsächlich benutztem Verkehrsmittel						Zeitaufwand für den Weg zur Arbeitsstätte von ... bis unter ...	
				kein Verkehrsmittel (zu Fuß)	PKW	U-Bahn, S-Bahn, Straßen- bahn	Eisen- bahn	Bus, sonstige öffentl. Verkehrsmittel	Fahrrad, Sonstiges (Motorrad, Moped, Mofa)		
				1	2	3	4	5	6	7	unter 15

181 Noch Lkr. Landsberg a. Lech

122		Geltendorf	1344	2	682	475	121	45	19	71	297	562	
123	143	Greifenberg	384	-	281	68	1	19	15	60	91	154	
124	141	Hofstetten	420	-	359	10	2	38	11	71	207	99	
126	139	Hurlach	296	-	253	-	13	15	15	82	152	46	
127	139	Igling	518	2	436	-	40	17	23	240	169	63	
128		Kaufering	2673	4	1916	15	447	189	102	900	749	550	
129	142	Kinsau	253	1	225	-	-	18	9	78	132	36	
130		Landsberg a. Lech, GKSt	2533	8	2012	63	219	180	51	461	815	761	
131	139	Obermeitingen	375	-	295	2	22	32	24	126	160	65	
132		Penzing	863	-	646	52	28	109	28	269	303	178	
134	140	Prittriching	589	-	484	24	40	26	15	83	255	161	
141	141	Pürgen	775	1	662	11	6	68	27	225	372	121	
135	142	Reichling	343	-	304	1	2	23	13	58	182	76	
137	142	Rott	279	-	206	-	5	59	9	28	148	76	
138	140	Scheuring	427	1	380	10	10	12	14	104	197	87	
139	143	Schondorf a. Ammersee .	707	1	556	69	25	40	16	94	188	317	
140	141	Schwifting	234	-	186	13	1	23	11	95	69	45	
142	142	Thaining	251	1	213	4	1	25	7	31	144	57	
143	138	Unterdießen	355	1	299	2	11	29	13	102	185	45	
144		Utting a. Ammersee . . .	643	1	487	38	58	47	12	91	163	246	
133	142	Vilgertshofen	518	-	466	5	2	33	12	80	301	87	
145		Weil	821	-	637	92	23	50	19	149	347	199	
146	144	Windach	717	-	532	87	13	67	18	129	218	243	
		Insgesamt	20810	25	16061	1294	1378	1473	579	4230	7682	5611	

Dar. Verwaltungsgemeinschaft(en)

138		Fuchstal	1147	2	973	8	20	107	37	278	593	180	
139		Igling	1189	2	984	2	75	64	62	448	481	174	
140		Prittriching	1509	1	1216	68	136	47	41	231	606	456	
141		Pürgen	1429	1	1207	34	9	129	49	391	648	265	
142		Reichling	1901	2	1641	13	11	178	56	322	1040	385	
143		Schondorf a. Ammersee .	1518	1	1166	190	30	84	47	224	401	646	
144		Windach	1387	-	999	204	37	116	31	233	451	462	

182 Lkr. Miesbach

111		Bad Wiessee	647	3	546	3	6	72	17	163	268	143	
112		Bayrischzell	200	-	155	-	40	2	3	22	69	58	
114		Fischbachau	983	1	832	3	47	86	14	120	481	269	
116		Gmund a. Tegernsee . . .	1280	7	1088	15	26	108	36	347	566	290	
119		Hausham	2125	9	1515	6	215	323	57	583	798	501	
120		Holzkirchen, M	2914	5	1692	616	489	92	20	209	786	1608	
123		Irschenberg	617	-	542	3	17	36	19	177	247	139	
124		Kreuth	874	16	693	6	3	51	105	448	256	105	
125		Miesbach, St	1711	3	1269	13	212	196	18	245	645	598	
127		Otterfing	1021	1	634	341	16	14	15	138	266	536	
129		Rottach-Egern	747	7	536	7	10	51	36	252	243	139	
131		Schliersee, M	1154	8	878	6	135	88	39	210	389	350	
132		Tegernsee, St	684	12	511	12	25	77	47	222	236	124	
133		Valley	655	2	474	55	78	30	16	149	192	251	
134		Waakirchen	1449	-	1091	25	153	151	29	206	689	414	
136		Warngau	843	-	656	50	52	62	23	216	352	212	
137		Weyarn	682	-	569	19	25	52	17	127	294	212	
		Insgesamt	18586	74	13781	1180	1549	1491	511	3834	6777	5949	

183 Lkr. Mühldorf a. Inn

112		Ampfing	1413	2	959	-	306	102	44	377	502	137	
113		Aschau a. Inn	667	4	528	-	22	46	67	305	180	84	
114		Buchbach, M	548	-	375	4	79	78	12	66	206	111	
115	149	Eggkofen	288	-	227	-	26	27	8	73	129	57	
116	152	Erharting	256	1	201	-	13	17	24	110	97	24	
118	146	Gars a. Inn, M	786	-	656	9	17	77	27	106	345	213	
119		Haag i. OB, M	1038	1	821	24	6	175	11	92	313	366	
120	145	Heldenstein	501	-	412	-	60	9	20	218	154	30	
122	148	Jettenbach	246	-	193	-	8	27	18	83	108	30	
123	147	Kirchdorf	339	1	235	-	2	23	28	162	77	66	
124	148	Kraiburg a. Inn, M . . .	755	2	631	-	27	40	55	267	326	79	
125	150	Lohkirchen	141	-	118	-	9	4	10	34	70	21	
126	183	Maitenbeth	517	1	386	3	2	110	15	76	125	208	
127		Mettenheim	643	-	516	-	39	46	42	276	228	42	
128		Mühldorf a. Inn, St . .	2100	6	1336	-	496	196	66	269	807	347	

¹⁾ Ohne Pendler mit unbestimmtem Ziel.²⁾ Einschließlich erwerbstätiger Schüler und Studierende.³⁾ Ohne erwerbstätige Schüler und Studierende.

Verkehrsmittel und Zeitaufwand für den Weg zur Arbeits-/Ausbildungsstätte

	Aus- bildungs- aus- pendler insgesamt 3)	und zwar nach										Gde. Schl. Nr.
Minuten		hauptsächlich benutztem Verkehrsmittel						Zeitaufwand für den Weg zur Ausbildungs- stätte von ... bis unter ... Minuten				
		kein Verkehrs- mittel (zu Fuß)	PKW	U-Bahn, S-Bahn, Straßen- bahn	Eisen- bahn	Bus, sonstige öffentl. Verkehrs- mittel	Fahrrad, Sonstiges (Motorrad, Moped, Mofa)	unter 15	15 - 30	30 - 60	60 und mehr	
60 und mehr!												
11	12	13	14	15	16	17	18	19	20	21	22	

414	323	-	16	106	100	94	7	30	96	148	49	122	
79	149	-	11	14	-	121	3	22	78	44	5	123	
43	122	2	6	4	-	110	-	30	73	12	7	124	
16	151	2	11	1	4	130	3	49	89	10	3	126	
46	172	-	22	-	13	131	6	53	83	28	8	127	
474	598	-	67	3	177	289	62	61	357	113	67	128	
7	89	1	3	-	-	85	-	34	43	10	2	129	
486	350	-	128	26	144	47	5	12	37	164	137	130	
24	126	6	7	-	4	109	-	53	63	8	2	131	
113	177	-	33	11	12	120	1	28	92	33	24	132	
90	162	-	10	3	13	135	1	23	83	52	4	134	
57	202	-	21	1	-	179	1	29	129	39	5	141	
27	130	4	3	-	-	123	-	28	56	42	4	135	
27	44	-	4	1	3	35	1	5	10	25	4	137	
39	74	-	8	6	2	58	-	13	30	25	6	138	
108	237	2	29	35	45	123	3	36	63	116	22	139	
25	78	-	9	1	2	64	2	31	31	15	1	140	
19	127	-	6	1	-	120	-	59	52	11	5	142	
23	110	1	4	-	2	103	-	32	63	12	3	143	
143	171	-	22	19	74	53	3	27	55	56	33	144	
50	113	-	3	7	3	100	-	9	43	53	8	133	
126	118	-	15	15	12	73	3	4	41	54	19	145	
127	175	-	23	30	2	118	2	15	75	62	23	146	
3287	5250	21	596	347	963	3205	118	798	2210	1685	557		

96	234	1	18	-	3	210	2	39	133	54	8	138	
86	449	8	40	1	21	370	9	155	235	46	13	139	
216	348	-	33	14	64	235	2	38	151	141	18	140	
125	402	2	36	6	2	353	3	90	233	66	13	141	
154	592	5	23	9	8	546	1	162	245	159	26	142	
247	565	2	57	74	49	372	11	82	211	229	43	143	
241	377	3	38	49	8	277	2	38	175	127	37	144	

73	201	-	51	6	4	139	1	6	83	84	28	111
51	115	-	10	-	61	44	-	7	31	56	21	112
113	202	-	48	1	37	115	1	7	89	86	20	114
77	363	2	83	9	17	243	9	64	169	94	36	116
243	271	1	44	4	150	52	20	41	127	68	35	119
311	700	1	38	140	403	116	2	3	146	511	40	120
54	224	-	25	3	7	189	-	33	119	60	12	123
65	204	-	27	6	6	145	20	42	102	44	16	124
223	145	-	36	6	80	23	-	1	17	81	46	125
81	349	-	9	176	78	84	2	17	88	216	28	127
113	240	-	79	5	4	136	16	47	97	57	39	129
205	261	1	48	2	178	30	2	7	74	132	48	131
102	98	-	32	3	10	51	2	14	31	36	17	132
63	137	-	13	12	39	73	-	5	42	76	14	133
140	244	-	34	6	115	86	3	12	89	118	25	134
63	239	-	13	13	28	182	3	16	143	71	9	136
49	228	-	21	4	19	180	4	36	112	68	12	137
2026	4221	5	611	396	1236	1888	85	358	1559	1858	446	

Tabelle 3: Tagesauspendler ¹⁾ in Bayern am 25. Mai 1987 nach

Gde. Schl. Nr.	VGem. Schl. Nr.	Gebiet	Berufsauspendler insgesamt 2)	und zwar nach							Zeitaufwand für den Weg zur Arbeitsstätte von ... bis unter ...		
				hauptsächlich benutztem Verkehrsmittel						unter 15	15 - 30	30 - 60	
				kein Verkehrsmittel (zu Fuß)	PKW	U-Bahn, S-Bahn, Straßenbahn	Eisenbahn	Bus, sonstige öffentl. Verkehrsmittel	Fahrrad, Sonstiges (Motorrad, Moped, Mofa)				
1	2	3	4	5	6	7	8	9	10				
183 Noch Lkr. Mühldorf a. Inn													
129	149	Neumarkt-Sankt Veit, St	1024	-	756	-	143	101	24	80	539	240	
130	152	Niederbergkirchen . .	309	-	260	-	19	8	22	113	126	42	
131	152	Niedertaufkirchen . .	295	-	238	-	10	22	25	83	137	48	
132	150	Oberbergkirchen . . .	283	-	241	-	16	18	8	53	162	28	
134	151	Oberneukirchen	161	-	147	-	9	2	3	35	109	6	
135	153	Obertaufkirchen . . .	386	1	285	-	69	19	12	78	160	63	
136	151	Polling	812	4	653	-	54	30	71	329	329	70	
138	145	Rattenkirchen	209	1	174	1	6	17	10	55	101	27	
139	183	Reichtmehring	361	-	310	6	3	33	9	91	147	89	
140	147	Reichertshausen	289	-	253	-	1	24	11	86	120	52	
143	150	Schönberg	239	-	194	-	16	6	23	64	123	28	
144	153	Schwindegg	737	-	426	-	260	35	16	108	178	164	
145	148	Taufkirchen	250	-	229	-	4	7	10	43	151	41	
147	146	Unterreit	343	-	302	-	-	21	20	92	172	54	
148		Waldkraiburg, St	3310	7	2293	11	289	578	132	612	1069	639	
151	150	Zangberg	202	-	160	-	24	3	15	58	88	20	
		Insgesamt	19448	31	14565	58	2035	1901	858	4494	7378	3426	
Dar. Verwaltungsgemeinschaft(en)													
146		Gars a. Inn	1129	-	958	9	17	98	47	198	517	267	
145		Heldenstein	710	1	586	1	66	26	30	273	255	57	
148		Kraiburg a. Inn	1251	2	1053	-	39	74	83	393	585	150	
183		Maitenbeth	878	1	696	9	5	143	24	167	272	297	
149		Neumarkt-Sankt Veit . .	1312	-	983	-	169	128	32	153	668	297	
150		Oberbergkirchen	865	-	713	-	65	31	56	209	443	97	
151		Polling	973	4	800	-	63	32	74	364	438	76	
147		Reichertshausen	628	1	538	-	3	47	39	248	197	118	
152		Rohrbach	860	1	699	-	42	47	71	306	360	114	
		Sitz: Erharting											
153		Schwindegg	1123	1	711	-	329	54	28	186	338	227	
184 Lkr. München													
112		Aschheim	1564	5	1167	294	-	61	37	267	685	574	
137		Aying	1051	-	666	330	2	43	10	114	429	431	
113		Baierbrunn	645	8	420	180	1	3	33	119	247	258	
114		Brunnthal	1226	1	979	175	1	36	34	293	490	374	
118		Feldkirchen	1217	6	761	390	2	19	39	216	515	457	
119		Garching b. München . .	3345	6	2347	306	3	622	61	220	1305	1612	
120		Gräfelfing	3452	19	2263	930	8	96	136	542	1281	1506	
121		Grasbrunn	1219	4	937	193	2	54	29	202	508	450	
122		Grünwald	2285	15	1905	311	1	32	21	167	1010	1001	
123		Haar	5244	37	3292	1579	4	243	89	494	2111	2376	
127		Höhenkirchen-Sieg. . . .	2033	-	1415	530	-	52	36	437	778	736	
129		Hohenbrunn	2049	34	1331	547	-	44	93	508	716	756	
130		Ismaning	4055	5	2759	931	3	267	90	220	1735	1932	
131		Kirchheim b. München . .	4112	9	2832	1102	2	115	52	371	1844	1777	
146		Neubiberg	2691	32	1709	691	-	97	162	567	1026	1018	
132		Neuried	2388	17	1687	455	2	113	114	363	1000	923	
134		Oberhaching	2629	7	1737	780	18	42	45	253	1091	1196	
135		Oberschleißheim	4062	11	2443	1419	3	89	97	318	1559	2048	
136		Ottobrunn	6226	167	3935	1494	7	238	385	1340	2208	2422	
138		Planegg	3255	29	2112	814	4	159	137	580	1124	1387	
139		Pullach i. Isartal	1998	9	1362	524	1	28	74	242	910	795	
140		Putzbrunn	1818	7	1300	355	1	94	61	339	696	712	
141		Sauerlach	1659	-	1132	482	1	27	17	186	584	818	
142		Schäftlarn	1420	3	961	423	1	13	19	147	577	610	
144		Straßlach-Dingharting . .	708	-	588	68	1	38	13	106	240	338	
145		Taufkirchen	6043	23	3593	2183	3	100	141	712	2469	2644	
147		Unterföhring	1920	9	1227	454	1	177	52	157	910	816	
148		Unterhaching	6888	23	4280	2167	5	265	148	889	3053	2762	
149		Unterschleißheim	7980	15	5074	2612	1	140	138	474	2806	4256	
		Insgesamt	85182	501	56214	22719	78	3307	2363	10843	33907	36985	
185 Lkr. Neuburg-Schrobenhausen													
113		Aresing	798	1	665	11	8	58	55	362	248	100	
116	155	Berg im Gau	270	-	234	-	3	14	19	70	139	54	
118	154	Bergheim	512	-	444	-	7	43	18	146	305	49	
123	155	Brunnen	420	-	309	-	3	89	19	84	161	156	
125		Burgheim, M	995	-	857	-	81	21	36	176	554	204	
127		Ehekirchen	756	-	663	-	6	65	22	119	433	168	

¹⁾ Ohne Pendler mit unbestimmtem Ziel.²⁾ Einschließlich erwerbstätige Schüler und Studierende.³⁾ Ohne erwerbstätige Schüler und Studierende.

Verkehrsmittel und Zeitaufwand für den Weg zur Arbeits-/Ausbildungsstätte

Minuten	Aus- bildungs- aus- pendler insgesamt 3)	und zwar nach										Gde. Schl. Nr.
		hauptsächlich benutztem Verkehrsmittel						Zeitaufwand für den Weg zur Ausbildungs- stätte von ... bis unter ... Minuten				
		kein Verkehrs- mittel (zu Fuß)	PKW	U-Bahn, S-Bahn, Straßen- bahn	Eisen- bahn	Bus, sonstige öffentl. Verkehrs- mittel	Fahrrad, Sonstiges (Motorrad, Moped, Mofa)	unter 15	15 - 30	30 - 60	60 und mehr	
		13	14	15	16	17	18	19	20	21	22	
11	12	13	14	15	16	17	18	19	20	21	22	
165	201	-	28	-	142	30	1	-	46	139	16	129
28	121	2	11	-	7	100	1	12	58	50	1	130
27	97	-	2	-	3	91	1	11	59	21	6	131
40	91	-	10	-	3	78	-	10	30	46	5	132
11	88	-	3	-	2	82	1	11	31	44	2	134
85	136	-	12	-	5	118	1	6	43	79	8	135
84	228	-	28	-	9	182	9	43	109	66	10	136
26	77	1	5	1	3	67	-	4	37	31	5	138
34	78	-	5	1	-	72	-	5	43	29	1	139
31	127	-	7	-	-	120	-	18	68	34	7	140
24	71	1	3	-	-	67	-	8	28	34	1	143
287	187	-	7	-	43	136	1	8	78	87	14	144
15	104	-	7	-	1	95	1	4	25	73	2	145
25	184	-	10	-	1	173	-	7	94	80	3	147
990	509	10	106	7	54	318	14	66	178	180	85	148
36	96	-	2	-	5	86	3	21	50	23	2	151
4150	4688	17	475	22	481	3616	77	496	2052	1777	363	
147	282	-	26	3	4	248	1	12	122	135	13	146
125	252	1	18	1	14	214	4	41	109	88	14	145
123	355	-	23	-	16	309	7	31	179	126	19	148
142	193	-	20	3	-	170	-	11	86	76	20	183
194	289	-	37	-	171	80	1	8	85	176	20	149
116	354	2	19	-	9	319	5	42	140	161	11	150
95	316	-	31	-	11	264	10	54	140	110	12	151
65	303	1	9	-	4	285	4	58	167	68	10	147
80	298	3	14	-	12	262	7	47	162	81	8	152
372	323	-	19	-	48	254	2	14	121	166	22	153
38	440	-	35	137	1	257	10	40	196	180	24	112
77	256	-	20	184	-	50	2	8	65	172	11	137
21	281	1	27	236	-	6	11	17	122	136	6	113
69	254	-	17	115	-	108	14	10	76	135	33	114
29	229	1	24	149	-	49	6	25	97	102	5	118
208	571	-	93	110	2	342	24	30	115	363	63	119
123	1005	4	124	543	6	99	229	157	285	530	33	120
59	439	1	30	134	1	234	39	66	198	149	26	121
107	1049	-	215	514	2	270	48	62	410	523	54	122
263	808	3	70	645	2	72	16	17	160	583	48	123
82	517	-	25	464	2	14	12	19	171	302	25	127
69	638	36	41	336	1	33	191	234	120	266	18	129
168	794	2	95	294	2	335	66	90	273	402	29	130
120	621	-	62	419	2	123	15	14	204	368	35	131
80	609	13	47	408	3	51	87	73	164	344	28	146
102	641	22	74	146	2	155	242	200	217	192	32	132
89	471	1	59	347	9	41	14	11	133	297	30	134
137	719	3	65	524	1	36	90	48	291	365	15	135
256	1296	30	103	779	3	99	282	247	278	702	69	136
164	700	4	63	354	2	176	101	79	221	374	26	138
51	518	1	57	393	2	44	21	16	170	313	19	139
71	479	2	35	179	-	96	167	153	110	181	35	140
71	474	-	37	396	3	36	2	15	145	275	39	141
86	513	-	52	389	-	22	50	50	240	196	27	142
24	267	-	44	64	-	152	7	14	92	142	19	144
218	1517	2	111	835	3	144	422	307	579	603	28	145
37	336	4	29	120	1	160	22	11	141	170	14	147
184	993	-	87	720	4	118	64	59	403	499	32	148
444	725	6	109	555	4	39	12	16	112	542	55	149
3447	18160	136	1850	10489	58	3361	2266	2088	5788	9406	878	
88	123	-	22	2	2	87	10	19	80	17	7	113
7	87	-	2	-	-	85	-	17	50	20	-	116
12	123	-	11	-	4	106	2	12	94	11	6	118
19	164	-	6	-	1	156	1	18	101	44	1	123
61	163	-	11	-	49	103	-	5	92	54	12	125
36	138	-	21	-	-	115	2	6	79	52	1	127

Tabelle 3: Tagesauspendler ¹⁾ in Bayern am 25. Mai 1987 nach

Gde. Schl. Nr.	VGem. Schl. Nr.	Gebiet	Berufsauspendler insgesamt ²⁾	und zwar nach								Zeitaufwand für den Weg zur Arbeitsstätte von ... bis unter ...			
				hauptsächlich benutztem Verkehrsmittel											
				kein Verkehrsmittel (zu Fuß)	PKW	U-Bahn, S-Bahn, Straßenbahn	Eisenbahn	Bus, sonstige öffentl. Verkehrsmittel	Fahrrad, Sonstiges (Motorrad, Moped, Mofa)						
				1	2	3	4	5	6	7	unter 15	15 - 30	30 - 60		
185		Noch Lkr. Neuburg-Schrobenhausen													
131	155	Gachenbach	513	-	449	12	6	26	20	147	225	107			
139		Karlshuld	1293	-	1052	-	3	181	57	166	684	415			
140		Karlskron	1179	-	888	-	26	198	67	203	625	292			
163		Königsmoos	1034	1	866	-	6	110	51	219	510	249			
143	155	Langenmosen	315	-	287	-	2	13	13	168	78	52			
149		Neuburg a.d. Donau, GKSt	2377	6	1892	-	146	295	38	104	1181	814			
150		Oberhausen	490	1	431	-	18	15	25	143	240	85			
153		Rennertshofen, M	1098	1	964	-	29	73	31	116	638	277			
157	154	Rohrenfels	324	-	297	-	2	10	15	144	129	48			
158		Schrobenhausen, St . . .	1566	3	1201	38	124	167	33	165	476	563			
166	155	Waidhofen	602	2	466	7	10	68	49	201	222	126			
168		Weichering	658	-	556	-	18	54	30	88	416	139			
		Insgesamt	15200	15	12521	68	498	1500	598	2821	7264	3898			
		Dar. Verwaltungsgemeinschaft(en)													
154		Neuburg a.d. Donau . . .	836	-	741	-	9	53	33	290	434	97			
155		Schrobenhausen	2120	2	1745	19	24	210	120	670	825	495			
186		Lkr. Pfaffenhofen a.d. Ilm													
113		Baar-Ebenhausen	1305	1	960	-	69	187	88	240	690	285			
116	156	Ernsgraben	477	-	369	-	20	67	21	120	247	76			
122	156	Geisenfeld, St	1768	-	1304	-	121	317	26	180	817	460			
125		Gerolsbach	654	1	478	77	4	83	11	67	237	203			
126	157	Hettenshausen	537	4	365	4	72	47	45	219	66	177			
128		Hohenwart, M	849	-	643	3	36	134	33	114	419	215			
130	157	Ilmmünster	566	-	366	14	111	53	22	143	88	229			
132		Jetzendorf	775	-	409	255	15	80	16	63	120	433			
137		Manching, M	2500	1	1869	-	84	443	103	361	1502	467			
139		Münchsmünster	682	-	506	-	32	99	45	101	280	246			
143		Pfaffenhofen/Ilm, St . .	3420	3	2023	29	1001	329	35	198	457	1714			
144	158	Pörrbach	423	-	340	-	26	48	9	95	192	80			
146		Reichertshausen	1451	11	873	205	263	72	27	172	246	749			
147	158	Reichertshofen, M . . .	1508	-	1184	-	91	189	44	132	786	448			
149		Rohrbach	1114	-	729	-	242	117	26	189	333	301			
151		Scheyern	1115	-	834	52	96	98	35	357	288	263			
152		Schweitenkirchen	985	-	808	8	20	119	30	95	332	458			
158		Vohburg a.d. Donau, St .	1693	-	1302	-	29	316	46	127	1111	355			
162		Wolnzach, M	1590	-	1059	5	192	307	27	149	476	540			
		Insgesamt	23412	21	16421	652	2524	3105	689	3122	8687	7699			
		Dar. Verwaltungsgemeinschaft(en)													
156		Geisenfeld	2245	-	1673	-	141	384	47	300	1064	536			
157		Ilmmünster	1103	4	731	18	183	100	67	362	154	406			
158		Reichertshofen	1931	-	1524	-	117	237	53	227	978	528			
187		Lkr. Rosenheim													
113		Amerang	655	1	582	-	12	43	17	192	270	154			
114		Aschau i. Chiemgau . . .	584	-	487	-	57	29	11	55	301	163			
116		Babensham	589	3	522	1	2	24	37	181	295	90			
117		Bad Aibling, St	2203	1	1714	19	235	170	64	339	970	613			
128		Bad Endorf, M	883	1	693	-	145	24	20	163	443	176			
129		Bad Feilnbach	1062	3	913	1	24	96	25	96	620	273			
118		Bernau a. Chiemsee . . .	930	1	712	-	161	28	28	290	337	190			
120		Brannenburg	812	-	623	-	155	11	23	109	383	213			
121	160	Breitbrunn a. Chiemsee .	299	-	240	-	14	9	36	111	108	42			
122		Bruckmühl, M	3330	2	2511	54	277	385	101	548	1226	1266			
123	160	Chiemsee	21	-	13	-	2	5	1	6	12				
124		Edling	1002	3	836	28	35	45	55	340	368	182			
125		Eggstätt	349	-	301	-	16	20	12	85	173	60			
126		Eiselfing	657	9	574	2	3	24	45	348	210	69			
130		Feldkirchen-Westerham .	2119	1	1677	134	115	148	44	223	696	996			
131		Flintsbach a. Inn	663	-	469	-	105	30	59	205	298	117			
132		Frasdorf	563	2	476	-	18	47	20	161	263	103			
134		Griesstätt	436	1	381	3	7	33	11	145	190	74			
137		Großkarolinenfeld . . .	1871	7	1452	2	230	80	100	451	947	285			
138	160	Gstadt a. Chiemsee . . .	198	4	157	-	15	6	16	59	73	32			
139	162	Halfing	500	1	410	-	25	42	22	143	239	80			
145	162	Höslwang	257	-	225	-	6	14	12	92	102	44			
148		Kiefersfelden	927	3	611	-	235	46	32	164	194	397			

¹⁾ Ohne Pendler mit unbestimmtem Ziel.²⁾ Einschließlich erwerbstätiger Schüler und Studierende.³⁾ Ohne erwerbstätige Schüler und Studierende.

Verkehrsmittel und Zeitaufwand für den Weg zur Arbeits-/Ausbildungsstätte

Minuten	Aus- bildungs- aus- pendler (insgesamt 3)	und zwar nach										Gde. Schl. Nr.
		hauptsächlich benutztem Verkehrsmittel						Zeitaufwand für den Weg zur Ausbildungs- stätte von ... bis unter ... Minuten				
		kein Verkehrs- mittel (zu Fuß)	PKW	U-Bahn, S-Bahn, Straßen- bahn	Eisen- bahn	Bus, sonstige öffentl. Verkehrs- mittel	Fahrrad, Sonstiges (Motorrad, Moped, Mofa)	unter 15	15 - 30	30 - 60	60 und mehr	
11	12	13	14	15	16	17	18	19	20	21	22	
34	274	-	13	2	2	246	11	45	184	40	5	131
28	122	-	7	-	1	112	2	1	64	57	-	139
59	131	-	17	-	7	100	7	5	46	73	7	140
56	187	-	16	-	-	165	6	17	90	65	15	163
17	125	-	4	-	-	118	3	11	81	33	-	143
278	227	-	130	-	68	27	2	4	53	99	71	149
22	163	-	11	-	4	148	-	35	109	17	2	150
67	169	-	25	-	3	139	2	2	92	68	7	153
3	143	-	6	-	1	132	4	26	95	22	-	157
362	165	-	77	12	40	35	1	1	16	98	50	158
53	123	-	17	-	3	101	2	40	43	37	3	166
15	166	-	9	-	36	118	3	14	98	48	6	168
1217	2793	-	405	16	221	2093	58	278	1467	855	193	
15	266	-	17	-	5	238	6	38	189	33	6	154
130	773	-	42	2	6	706	17	131	459	174	9	155
90	239	-	25	-	12	173	29	58	118	52	11	113
34	60	-	3	-	3	53	1	11	30	18	1	116
311	271	-	41	-	24	204	2	19	110	108	34	122
147	210	-	18	11	1	175	5	16	99	87	8	125
75	187	1	22	1	9	134	20	134	36	13	4	126
101	167	-	26	2	14	122	3	16	60	66	25	128
106	108	-	12	5	10	80	1	30	51	15	12	130
159	165	1	11	15	4	134	-	12	99	43	11	132
170	305	1	56	-	21	214	13	14	166	101	24	137
55	117	-	13	-	7	97	-	31	23	52	11	139
1051	251	-	67	6	141	35	2	8	21	150	72	143
56	84	-	8	-	6	70	-	13	53	12	6	144
284	202	-	30	13	10	146	3	38	106	39	19	146
142	391	2	37	-	14	334	4	12	205	156	18	147
291	172	-	28	-	41	102	1	10	86	56	20	149
207	183	1	36	7	12	114	13	84	58	25	16	151
100	189	-	40	-	4	144	1	14	107	60	8	152
100	262	-	33	-	8	217	4	28	106	109	19	158
425	343	-	43	2	56	239	3	5	176	128	34	162
3904	3906	6	549	62	397	2787	105	553	1710	1290	353	
345	331	-	44	-	27	257	3	30	140	126	35	156
181	295	1	34	6	19	214	21	164	87	28	16	157
198	475	2	45	-	20	404	4	25	258	168	24	158
39	238	-	20	-	7	208	3	30	144	55	9	113
65	204	-	35	-	128	39	2	2	115	67	20	114
23	218	-	25	1	3	178	11	46	139	26	7	116
281	253	-	91	14	100	34	14	17	86	85	65	117
101	271	-	26	-	146	98	1	14	130	107	20	128
73	231	2	39	3	10	170	7	14	123	74	20	129
113	287	2	41	-	149	86	9	64	143	57	23	118
107	192	-	25	-	135	30	2	5	65	98	24	120
38	124	-	23	-	17	83	1	8	71	30	15	121
290	684	-	110	31	348	167	28	82	352	184	66	122
2	30	-	2	-	3	25	-	-	13	14	3	123
112	160	-	29	4	7	117	3	7	116	26	11	124
31	110	-	17	-	10	82	1	5	79	16	10	125
30	124	-	38	1	-	66	19	66	41	10	7	126
204	603	-	57	55	283	198	10	12	270	248	73	130
43	167	-	15	-	66	81	5	62	43	54	8	131
36	216	-	33	-	17	159	7	43	88	68	17	132
27	163	-	20	1	-	142	-	15	122	21	5	134
188	398	2	73	-	106	170	47	86	195	88	29	137
34	148	-	14	-	9	123	2	18	70	50	10	138
38	131	-	12	-	8	110	1	26	57	41	7	139
19	123	-	15	-	6	101	1	16	54	46	7	145
172	306	4	16	-	197	84	5	20	68	125	93	148

Tabelle 3: Tagesauspendler ¹⁾ in Bayern am 25. Mai 1987 nach

Gde. Schl. Nr.	VGem. Schl. Nr.	Gebiet	Berufsauspendler insgesamt ²⁾	und zwar nach							Zeitaufwand für den Weg zur Arbeitsstätte von ... bis unter ...		
				hauptsächlich benutztem Verkehrsmittel									
				kein Verkehrsmittel (zu Fuß)	PKW	U-Bahn, S-Bahn, Straßenbahn	Eisenbahn	Bus, sonstige öffentl. Verkehrsmittel	Fahrrad, Sonstiges (Motorrad, Moped, Mofa)	unter 15	15 - 30	30 - 60	
				1	2	3	4	5	6	7	8	9	10
187 Noch Lkr. Rosenheim													
150		Kolbermoor, St	4088	11	3072	2	313	349	341	939	2072	685	
154		Neubeuern, M	936	2	787	-	29	64	54	284	477	122	
156		Nußdorf a.Inn	522	2	413	-	23	59	25	153	239	96	
157		Oberaudorf	681	1	489	-	150	16	25	112	212	233	
159		Pfaffing	1087	-	890	36	23	93	45	229	422	289	
162		Prien a.Chiemsee, M	1130	-	771	-	296	26	37	159	406	295	
163		Prutting	581	-	476	-	16	62	27	132	355	64	
164	165	Ramerberg	378	2	316	5	25	4	26	158	127	61	
165		Raubling	2302	3	1820	-	227	159	93	325	1355	402	
167		Riedering	1232	-	1025	-	42	121	44	230	754	171	
168		Rimsting	637	5	534	-	47	20	31	318	187	71	
169		Rohrdorf	1154	4	932	-	32	133	53	219	673	192	
170	165	Rott a.Inn	735	1	609	10	68	34	13	166	370	132	
172		Samerberg	425	1	369	-	6	36	13	58	227	106	
142		Schechen	1153	-	950	1	69	57	76	338	612	131	
173	162	Schonstett	242	2	213	-	4	10	13	78	106	40	
174		Söchtenau	555	1	446	-	16	64	28	100	340	83	
176		Soyen	610	4	512	3	22	41	28	159	259	127	
177		Stephanskirchen	2711	43	2001	-	146	202	319	837	1426	256	
179		Tuntenhausen	1141	-	916	34	133	36	22	186	512	298	
181		Vogtareuth	604	-	514	-	12	63	15	87	402	79	
182		Wasserburg a.Inn, St	1056	6	821	27	51	129	22	140	354	345	
		Insgesamt	44870	131	35455	362	3644	3137	2141	9908	20599	9909	
Dar. Verwaltungsgemeinschaft(en)													
160		Breitbrunn a.Chiemsee	518	4	410	-	31	20	53	171	187	86	
162		Halfing	999	3	848	-	35	66	47	313	447	164	
165		Rott a.Inn	1113	3	925	15	93	38	39	324	497	193	
188 Lkr. Starnberg													
117		Andechs	813	1	656	94	-	38	24	176	307	225	
113		Berg	1867	2	1620	144	15	57	29	256	718	776	
118		Feldafing	940	5	605	287	16	14	13	125	252	443	
120		Gauting	4542	12	2889	1492	20	49	80	434	1353	2419	
121		Gilching	4317	8	2655	1439	1	75	139	484	1332	2029	
124		Herrsching a.Ammersee	1802	2	1252	486	2	46	14	138	486	786	
126		Inning a.Ammersee	971	1	778	133	1	49	9	106	306	429	
127		Krailling	2291	79	1466	556	2	72	116	482	751	972	
137		Pöcking	1617	3	1185	384	2	20	23	296	410	722	
132		Seefeld	1706	3	1247	428	-	14	14	273	429	725	
139		Starnberg, St	3967	4	2815	922	106	81	39	212	1204	2074	
141		Tutzing	2056	3	1288	379	297	61	28	239	547	921	
144		Weßling	1139	-	804	301	1	18	15	139	369	508	
145		Wörthsee	1239	1	879	324	-	16	19	113	328	601	
		Insgesamt	29267	124	20139	7369	463	610	562	3473	8792	13630	
189 Lkr. Traunstein													
111		Altenmarkt a.d.Alz	816	2	679	-	16	53	66	326	387	79	
113	166	Bergen	832	3	749	-	37	19	24	224	454	103	
114		Chieming	796	-	709	-	14	42	31	244	412	93	
115		Engelsberg	415	-	349	-	15	26	25	121	233	40	
118		Fridolfing	710	-	591	-	33	54	32	186	319	173	
119		Grabenstätt	729	-	638	-	18	42	31	256	346	81	
120		Grassau, M	1083	4	849	-	86	90	54	268	467	242	
124		Inzell	556	-	494	-	8	44	10	38	370	115	
126	170	Kienberg	290	-	265	-	2	12	11	87	151	40	
127		Kirchanschöring	609	1	517	-	40	26	25	123	297	167	
129	169	Marquartstein	450	2	387	-	23	21	17	108	184	112	
130		Nußdorf	580	-	502	-	10	39	29	294	225	47	
133	170	Obing	625	1	569	-	2	24	29	96	373	111	
134		Palling	754	-	694	-	2	26	32	320	352	65	
135		Petting	480	-	424	-	4	44	8	98	267	103	
137	170	Pittenhart	312	1	288	-	5	6	12	81	153	55	
139		Reit im Winkl	185	-	163	-	3	14	5	7	73	88	
140		Ruhpolding	636	-	551	-	56	16	13	47	382	166	
141		Schleching	331	-	294	-	7	9	21	72	127	101	
142		Schnaitsee	719	-	649	2	2	52	14	66	423	162	
143		Seon-Seebruck	755	-	691	-	21	20	23	148	436	118	

¹⁾ Ohne Pendler mit unbestimmtem Ziel.²⁾ Einschließlich erwerbstätige Schüler und Studierende.³⁾ Ohne erwerbstätige Schüler und Studierende.

Verkehrsmittel und Zeitaufwand für den Weg zur Arbeits-/Ausbildungsstätte

Minuten	Aus- bildungs- aus- pendler insgesamt 3)	und zwar nach										Gde. Schl. Nr.
		hauptsächlich benutztem Verkehrsmittel						Zeitaufwand für den Weg zur Ausbildungs- stätte von ... bis unter ... Minuten				
		kein Verkehrs- mittel (zu Fuß)	PKW	U-Bahn, S-Bahn, Straßen- bahn	Eisen- bahn	Bus, sonstige öffentl. Verkehrs- mittel	Fahrrad, Sonstiges (Motorrad, Moped, Mofa)	unter 15	15 - 30	30 - 60	60 und mehr	
		13	14	15	16	17	18	19	20	21	22	
11	12	13	14	15	16	17	18	19	20	21	22	
392	778	-	121	-	219	370	68	104	440	148	86	150
53	157	-	25	-	16	114	2	4	60	79	14	154
34	166	-	23	-	13	129	1	45	54	58	9	156
124	213	-	18	-	145	44	6	5	45	121	42	157
147	307	1	17	10	1	262	16	36	145	110	16	159
270	246	38	29	-	104	64	11	56	48	74	68	162
30	193	-	16	-	12	162	3	19	117	48	9	163
32	136	-	5	4	4	121	2	9	110	14	3	164
220	454	-	90	-	219	118	27	33	190	183	48	165
77	338	-	45	-	18	262	13	18	195	111	14	167
61	260	3	27	-	25	189	16	91	121	26	22	168
70	299	5	33	-	16	235	10	24	149	110	16	169
67	148	-	19	9	29	91	-	5	46	83	14	170
34	141	-	20	-	7	110	4	7	43	81	10	172
72	376	-	55	1	31	195	94	113	196	54	13	142
18	77	-	6	-	-	71	-	6	39	31	1	173
32	158	-	17	-	-	134	7	12	73	72	1	174
65	163	-	20	8	3	132	-	12	91	46	14	176
192	669	3	113	-	85	290	178	128	392	70	79	177
145	209	-	41	7	45	116	-	10	105	78	16	179
36	152	-	19	-	6	121	6	3	81	62	6	181
217	106	1	28	25	24	25	3	6	9	49	42	182
4454	11127	61	1563	174	2777	5906	646	1404	5333	3298	1092	
74	302	-	39	-	29	231	3	26	154	94	28	160
75	331	-	33	-	14	282	2	48	150	118	15	162
99	284	-	24	13	33	212	2	14	156	97	17	165
105	240	-	14	28	-	193	5	40	122	61	17	117
117	509	2	106	93	5	274	29	98	178	190	43	113
120	314	2	27	255	8	16	6	40	130	110	34	118
336	1082	5	115	785	15	102	60	39	197	764	82	120
472	636	-	46	533	3	44	10	15	102	452	67	121
392	508	-	53	323	2	128	2	3	83	302	120	124
130	289	1	31	48	1	206	2	16	124	119	30	126
86	835	3	82	396	4	150	200	203	271	335	26	127
189	586	-	66	303	5	194	18	74	253	209	50	137
279	525	1	46	430	1	44	3	14	154	276	81	132
477	786	3	148	479	20	89	47	64	171	440	111	139
349	382	-	38	163	136	41	4	23	56	215	88	141
123	391	-	25	307	1	54	4	25	178	165	23	144
197	376	1	25	251	-	99	-	9	128	181	58	145
3372	7459	18	822	4394	201	1634	390	663	2147	3819	830	
24	152	-	31	-	57	41	23	40	73	37	2	111
51	176	1	23	-	65	86	1	12	107	56	1	113
47	114	-	21	-	8	83	2	7	64	32	11	114
21	152	-	6	-	45	98	3	12	67	67	6	115
32	206	-	18	-	11	173	4	20	79	104	3	118
46	272	-	29	-	6	229	8	32	149	85	6	119
106	265	-	32	-	29	181	23	56	149	36	24	120
33	134	-	23	-	1	110	-	1	37	94	2	124
12	90	-	8	-	1	81	-	12	49	25	4	126
22	174	-	14	-	51	109	-	10	87	76	1	127
46	95	-	10	-	10	60	15	27	36	21	11	129
14	154	-	17	-	2	128	7	32	102	19	1	130
45	137	1	16	-	1	119	-	4	71	55	7	133
17	161	-	14	-	-	145	2	16	98	45	2	134
12	122	-	6	-	-	115	1	5	62	55	-	135
23	92	1	4	-	2	85	-	8	48	33	3	137
17	96	-	17	-	5	74	-	1	30	62	3	139
41	242	-	41	-	181	17	3	3	58	180	1	140
31	121	-	10	-	1	103	7	19	79	13	10	141
68	94	-	14	2	2	75	1	1	55	37	1	142
53	207	1	29	-	3	168	6	43	84	73	7	143

Tabelle 3: Tagesauspendler ¹⁾ in Bayern am 25. Mai 1987 nach

Gde. Schl. Nr.	VGem. Schl. Nr.	Gebiet	Berufsauspendler insgesamt ²⁾	und zwar nach										
				hauptsächlich benutztem Verkehrsmittel						Zeitaufwand für den Weg zur Arbeitsstätte von ... bis unter ...				
				kein Verkehrsmittel (zu Fuß)	PKW	U-Bahn, S-Bahn, Straßenbahn	Eisenbahn	Bus, sonstige öffentl. Verkehrsmittel	Fahrrad, Sonstiges (Motorrad, Moped, Mofa)					
										1	2	3	4	5
189 Noch Lkr. Traunstein														
145		Siegsdorf	1725	2	1490	-	91	85	57	533	859	236		
146	169	Staudach-Egerndach . .	315	5	258	-	13	5	34	135	116	51		
148		Surberg	1013	47	855	-	26	25	60	460	399	113		
149		Tacherting	1062	4	871	-	30	88	69	391	480	151		
150	173	Taching a. See	421	-	379	-	1	25	16	92	238	83		
152		Tittmoning, St.	915	-	671	-	28	193	23	156	442	276		
154		Traunreut, St.	1851	-	1525	-	56	187	83	304	1080	327		
155		Traunstein, GKSt.	1591	10	1257	-	191	83	50	194	820	374		
157		Trostberg, St.	1603	2	1258	-	47	185	111	396	876	253		
159		Übersee	676	-	548	-	94	20	14	115	349	140		
160		Unterwössen	470	2	402	-	11	37	18	127	193	126		
161	166	Vachendorf	480	3	419	-	7	20	31	240	190	40		
162	173	Waging a. See, M.	1061	-	908	-	59	47	47	145	705	175		
165	173	Wonneberg	332	1	284	-	19	9	19	96	211	23		
		Insgesamt	26178	90	22177	2	1077	1688	1144	6594	13389	4629		
Dar. Verwaltungsgemeinschaft(en)														
166		Bergen	1312	6	1168	-	44	39	55	464	644	143		
169		Marquartstein	765	7	645	-	36	26	51	243	300	163		
170		Obing	1227	2	1122	-	9	42	52	264	677	206		
173		Waging a. See	1814	1	1571	-	79	81	82	333	1154	281		
190 Lkr. Weilheim-Schongau														
111	174	Altenstadt	793	25	645	-	10	37	76	459	219	77		
113	176	Antdorf	253	-	204	1	8	24	16	77	78	78		
114	175	Bernbeuren	426	-	375	-	-	42	9	89	263	65		
115		Bernried	383	1	277	22	69	11	3	70	113	138		
117	178	Böbing	359	2	312	2	10	25	8	69	185	82		
118	175	Burggen	351	-	310	-	3	25	13	130	158	50		
120	177	Eberfing	290	-	248	-	11	18	13	85	139	43		
121	177	Eglfing	220	-	187	-	14	9	10	64	100	39		
126	176	Habach	214	-	191	2	5	11	5	51	93	59		
129	174	Hohenfurch	457	2	382	2	5	25	41	259	147	34		
130		Hohenpeißenberg	848	-	683	2	53	98	12	189	415	134		
131	177	Huglfing	623	3	466	1	94	40	19	129	296	136		
132	179	Iffeldorf	653	-	518	5	78	21	31	225	185	166		
133	174	Ingenried	196	-	174	-	2	14	6	70	88	31		
135	177	Oberhausen	514	1	403	4	55	34	17	114	242	98		
136	176	Obersöchering	308	1	256	2	13	25	11	76	164	41		
138	181	Pähl	499	1	416	21	18	33	10	98	219	130		
139		Peißenberg, M.	2251	-	1724	3	193	290	41	261	1177	473		
140		Peiting, M.	1853	7	1504	7	109	168	58	443	896	327		
141		Penzberg, St.	2220	1	1716	18	317	151	17	91	593	1016		
142		Polling	867	1	661	5	73	58	69	361	293	117		
143	180	Prem	197	4	152	-	-	29	12	84	74	32		
144	181	Raisting	503	-	412	3	59	19	10	99	262	92		
145	178	Rottenbuch	341	1	304	-	1	16	19	47	214	62		
148		Schongau, St.	1325	12	1034	2	66	115	96	416	478	265		
149	174	Schwabbruck	239	1	200	-	2	24	12	123	88	24		
151	174	Schwabsoien	352	-	294	-	4	38	16	164	146	25		
152	179	Seeshaupt	666	-	515	18	98	24	11	72	264	233		
153	176	Sindelsdorf	255	2	220	-	13	10	10	80	109	45		
154	180	Steingaden	390	-	346	-	1	27	16	48	227	89		
157		Weilheim i. OB, St. . . .	2674	2	1782	27	675	142	46	172	949	888		
158		Wessobrunn	430	1	370	3	18	34	4	34	251	99		
159		Wielenbach	916	-	734	7	65	71	39	338	320	163		
160	180	Wildsteig	238	-	213	-	-	20	5	36	121	73		
		Insgesamt	23104	68	18228	157	2142	1728	781	5123	9566	5424		
Dar. Verwaltungsgemeinschaft(en)														
174		Altenstadt	2037	28	1695	2	23	138	151	1075	688	191		
175		Bernbeuren	777	-	685	-	3	67	22	219	421	115		
176		Habach	1030	3	871	5	39	70	42	284	444	223		
177		Huglfing	1647	4	1304	5	174	101	59	392	777	316		
181		Pähl-Raisting	1002	1	828	24	77	52	20	197	481	222		
		Sitz: Pähl												
178		Rottenbuch	700	3	616	2	11	41	27	116	399	144		
179		Seeshaupt	1319	-	1033	23	176	45	42	297	449	399		
180		Steingaden	825	4	711	-	1	76	33	168	422	194		

¹⁾ Ohne Pendler mit unbestimmtem Ziel.²⁾ Einschließlich erwerbstätiger Schüler und Studierende.³⁾ Ohne erwerbstätige Schüler und Studierende.

Verkehrsmittel und Zeitaufwand für den Weg zur Arbeits-/Ausbildungsstätte

Minuten	Aus- bildungs- aus- pendler insgesamt 3)	und zwar nach										Gde. Schl. Nr.
		hauptsächlich benutztem Verkehrsmittel						Zeitaufwand für den Weg zur Ausbildungs- stätte von ... bis unter ... Minuten				
		kein Verkehrs- mittel (zu Fuß)	PKW	U-Bahn, S-Bahn, Straßen- bahn	Eisen- bahn	Bus, sonstige öffentl. Verkehrs- mittel	Fahrrad, Sonstiges (Motorrad, Moped, Mofa)	unter 15	15 - 30	30 - 60	60 und mehr	
		11	12	13	14	15	16	17	18	19	20	
97	355	2	64	-	173	103	13	28	177	134	16	145
13	84	-	5	-	7	68	4	38	33	8	5	146
41	271	13	40	-	2	158	58	108	124	35	4	148
40	188	-	17	-	85	83	3	31	94	49	14	149
8	117	-	16	-	-	101	-	14	53	50	-	150
41	152	-	23	-	3	125	1	3	37	97	15	152
140	485	-	92	-	92	296	5	24	231	184	46	154
203	168	-	53	-	62	50	3	8	29	55	76	155
78	118	-	35	-	35	46	2	2	23	67	26	157
72	198	-	37	-	36	123	2	7	99	69	23	159
24	115	-	22	-	2	58	33	45	36	21	13	160
10	148	-	28	-	-	96	24	26	104	18	-	161
36	234	3	33	-	102	95	1	15	75	143	1	162
2	109	-	2	-	11	92	4	13	53	43	-	165
1566	5998	22	850	2	1091	3774	259	723	2752	2178	345	
61	324	1	51	-	65	182	25	38	211	74	1	166
59	179	-	15	-	17	128	19	65	69	29	16	169
80	319	2	28	-	4	285	-	24	168	113	14	170
46	460	3	51	-	113	288	5	42	181	236	1	173
38	208	3	21	-	7	145	32	93	86	18	11	111
20	141	1	7	-	3	128	2	34	84	19	4	113
9	88	-	8	-	1	77	2	2	54	29	3	114
62	160	-	15	10	101	33	1	14	79	48	19	115
23	120	2	7	-	3	106	2	15	73	30	2	117
13	82	-	5	-	4	70	3	5	30	45	2	118
23	53	-	7	-	7	39	-	8	31	7	7	120
17	110	-	4	1	1	102	2	10	85	15	-	121
11	57	-	5	-	6	46	-	6	28	18	5	126
17	52	-	7	-	1	44	-	17	32	2	1	129
110	167	-	22	3	31	111	-	11	93	43	20	130
62	108	-	12	-	16	78	2	11	78	9	10	131
77	146	-	8	6	32	100	-	46	60	27	13	132
7	86	-	6	-	3	75	2	12	42	28	4	133
60	195	-	15	-	12	157	11	52	128	8	7	135
27	94	-	6	-	4	84	-	20	50	19	5	136
52	152	-	12	11	2	125	2	17	99	24	12	138
340	306	-	35	1	87	175	8	12	190	40	64	139
187	387	-	39	4	133	187	24	32	186	128	41	140
520	286	-	76	7	71	130	2	7	87	122	70	141
96	265	1	25	2	33	135	69	93	119	24	29	142
7	89	1	6	-	-	80	2	28	40	21	-	143
50	104	-	-	2	95	7	-	5	53	43	3	144
18	98	-	8	1	2	87	-	16	43	36	3	145
166	128	1	27	4	40	55	1	16	29	39	44	148
4	105	-	7	-	3	94	1	45	51	8	1	149
17	95	-	7	-	1	87	-	12	77	3	3	151
97	213	-	30	5	43	132	3	7	138	55	13	152
21	105	-	8	-	8	88	1	65	26	8	6	153
26	68	-	15	-	1	51	1	-	16	46	6	154
665	310	-	36	17	206	51	-	23	27	97	163	157
46	150	-	13	-	5	130	2	25	78	37	10	158
95	210	1	25	8	22	148	6	53	106	28	23	159
8	106	-	8	-	-	98	-	6	43	52	5	160
2991	5044	10	532	82	984	3255	181	818	2441	1176	609	
83	546	3	48	-	15	445	35	179	288	59	20	174
22	170	-	13	-	5	147	5	7	84	74	5	175
79	397	1	26	-	21	346	3	125	188	64	20	176
162	466	-	38	1	36	376	15	81	322	39	24	177
102	256	-	12	13	97	132	2	22	152	67	15	181
41	218	2	15	1	5	193	2	31	116	66	5	178
174	359	-	38	11	75	232	3	53	198	82	26	179
41	263	1	29	-	1	229	3	34	99	119	11	180

Tabelle 3: Tagesauspendler ¹⁾ in Bayern am 25. Mai 1987 nach

Gde. Schl. Nr.	VGem. Schl. Nr.	Gebiet	Berufsaus- pendler insgesamt 2)	und zwar nach							Zeitaufwand für den Weg zur Arbeitsstätte von ... bis unter ...		
				hauptsächlich benutztem Verkehrsmittel									
				kein Verkehrsmittel (zu Fuß)	PKW	U-Bahn, S-Bahn, Straßenbahn	Eisen- bahn	Bus, sonstige öffentl. Verkehrsmittel	Fahrrad, Sonstiges (Motorrad, Moped, Mofa)	unter 15	15 - 30	30 - 60	
				1	2	3	4	5	6	7	8	9	10

Regierungsbezirk Niederbayern

Kreisfreie Städte

261	Landshut	5416	75	3242	21	933	769	376	790	1721	1356
262	Passau	1722	6	1535	-	60	103	18	126	767	572
263	Straubing	2701	1	1823	-	237	591	49	258	830	1250
	Insgesamt	9839	82	6600	21	1230	1463	443	1174	3318	3178

Landkreise

271 Lkr. Deggendorf

111	Aholming	589	1	480	-	8	73	27	216	248	97
113	Auerbach	510	1	386	-	1	102	20	106	317	67
114	206 Außernzell	311	1	200	-	-	98	12	61	116	118
116	Bernried	1116	1	930	-	4	144	37	187	628	239
118	205 Buchhofen	260	-	201	-	4	39	16	71	112	63
119	Deggendorf, GKSt	2525	7	2010	-	96	335	77	275	1066	769
122	Grafling	764	3	596	-	11	123	31	143	429	153
123	202 Grattersdorf	338	2	245	-	-	81	10	42	189	99
125	Hengersberg, M	1220	4	894	-	6	281	35	211	752	200
126	202 Hunding	348	-	212	-	1	129	6	38	166	131
127	Iggensbach	543	1	349	-	-	185	8	88	294	146
128	Künzing	743	-	503	-	14	195	31	187	227	238
130	202 Lalling	344	-	270	-	-	68	6	18	196	110
132	Metten, M	977	4	773	-	7	158	35	345	467	116
135	205 Moos	451	-	366	-	5	68	12	88	249	70
138	Niederalteich	409	-	314	-	1	73	21	139	199	52
139	204 Oberpörling	295	-	188	-	1	93	13	30	138	112
140	Offenberg	786	1	665	-	2	89	39	197	433	127
141	Osterhofen, St	1799	-	1219	-	61	466	53	183	785	622
143	204 Otzing	400	-	305	-	19	62	14	148	150	90
146	Plattling, St	1465	1	1031	-	179	205	49	258	640	413
148	202 Schaufling	380	-	303	-	1	69	7	70	229	70
149	206 Schöllnach, M	879	-	591	-	-	267	21	78	417	325
151	Stephansposching	716	-	577	-	25	61	53	281	309	84
152	204 Wallerfing	312	1	208	-	-	93	10	50	135	98
153	Winzer, M	900	2	610	-	5	261	22	182	467	194
	Insgesamt	19380	30	14416	-	451	3818	665	3692	9358	4803

Dar. Verwaltungsgemeinschaft(en)

202	Lalling	1410	2	1030	-	2	347	29	168	780	410
205	Moos	711	-	567	-	9	107	28	159	361	133
204	Oberpörling	1007	1	701	-	20	248	37	228	423	300
206	Schöllnach	1190	1	791	-	-	365	33	139	533	443

279 Lkr. Dingolfing-Landau

112	Dingolfing, St	905	1	640	-	75	165	24	92	367	310
113	Eichendorf, M	1339	-	691	-	2	614	32	77	486	671
115	Frontenhausen, M	720	5	385	-	3	302	25	144	412	135
116	208 Gottfrieding	621	2	382	-	2	210	25	248	296	69
122	Landau a.d.Isar, St	1723	-	872	-	65	745	41	169	762	711
124	Loiching	985	-	594	-	9	351	31	322	453	173
125	208 Mamming	678	2	360	-	8	293	15	98	378	172
126	Marklkofen	752	2	400	-	4	304	42	148	376	208
127	Mengkofen	1086	-	583	-	2	487	14	115	637	307
128	Moosthenning	1253	2	660	-	3	563	25	405	665	159
130	Niederviehbach	565	-	370	-	16	156	23	104	331	108
132	Pilsting, M	1295	-	692	-	21	538	44	245	642	360
134	Reisbach, M	1681	1	753	-	18	880	29	270	811	541
135	Simbach, M	823	-	450	-	8	341	24	141	278	328
137	Wallerfing, M	1331	-	790	-	42	480	19	183	588	533
	Insgesamt	15757	15	8622	-	278	6429	413	2761	7482	4785

Dar. Verwaltungsgemeinschaft(en)

208	Mamming	1299	4	742	-	10	503	40	346	674	241
-----	-------------------	------	---	-----	---	----	-----	----	-----	-----	-----

¹⁾ Ohne Pendler mit unbestimmtem Ziel.²⁾ Einschließlich erwerbstätige Schüler und Studierende.³⁾ Ohne erwerbstätige Schüler und Studierende.

Verkehrsmittel und Zeitaufwand für den Weg zur Arbeits-/Ausbildungsstätte

	Aus- bildungs- aus- pendler insgesamt 3)	und zwar nach										Gde. Schl. Nr.
Minuten		hauptsächlich benutztem Verkehrsmittel						Zeitaufwand für den Weg zur Ausbildungs- stätte von ... bis unter ... Minuten				
		kein Verkehrsmittel (zu Fuß)	PKW	U-Bahn, S-Bahn, Straßen- bahn	Eisen- bahn	Bus, sonstige öffentl. Verkehrsmittel	Fahrrad, Sonstiges (Motorrad, Moped, Mofa)					
								unter 15	15 - 30	30 - 60	60 und mehr	
60 und mehr												
11	12	13	14	15	16	17	18	19	20	21	22	

Regierungsbezirk Niederbayern

Kreisfreie Städte

1549	577	5	95	10	346	103	18	10	73	118	376	261
257	341	-	74	-	47	218	2	11	129	113	88	262
363	340	-	159	-	116	59	6	12	67	187	74	263
2169	1258	5	328	10	509	380	26	33	269	418	538	

Landkreise

28	122	-	9	-	2	109	2	10	52	58	2	111
20	119	2	9	-	1	107	-	2	72	41	4	113
16	78	-	3	-	-	75	-	12	46	19	1	114
62	318	-	38	-	1	276	3	31	206	79	2	116
14	62	-	9	-	-	53	-	9	34	19	-	118
415	377	-	125	-	57	182	13	26	135	128	88	119
39	198	2	18	-	2	175	1	24	130	39	5	122
8	116	2	2	-	-	111	1	11	76	29	-	123
57	318	3	27	-	1	285	2	35	216	56	11	125
13	166	23	3	-	-	140	-	65	67	34	-	126
15	74	-	2	-	-	68	4	18	28	28	-	127
91	182	-	1	-	1	180	-	12	104	63	3	128
20	70	-	5	-	-	65	-	4	25	39	2	130
49	115	1	18	-	4	78	14	22	65	28	-	132
44	112	-	9	-	3	99	1	4	59	46	3	135
19	127	-	10	-	1	112	4	41	49	35	2	138
15	71	2	3	-	-	66	-	2	33	36	-	139
29	228	1	21	-	1	197	8	60	119	48	1	140
209	365	-	34	-	40	290	1	37	176	135	17	141
12	144	-	7	-	28	108	1	22	79	42	1	143
154	348	-	39	-	76	228	5	7	169	148	24	146
11	128	-	1	-	-	126	1	7	86	35	-	148
59	87	-	10	-	-	77	-	6	24	49	8	149
42	211	-	7	-	12	189	3	6	77	127	1	151
29	89	1	2	-	1	85	-	3	54	23	9	152
57	180	1	41	-	1	135	2	18	115	45	2	153
1527	4405	38	453	-	232	3616	66	494	2296	1429	186	

52	480	25	11	-	-	442	2	87	254	137	2	202
58	174	-	18	-	3	152	1	13	93	65	3	205
56	304	3	12	-	29	259	1	27	166	101	10	204
75	165	-	13	-	-	152	-	18	70	68	9	206

136	134	-	71	-	29	33	1	2	19	81	32	112
105	202	-	23	-	1	177	1	6	95	96	5	113
29	136	4	17	-	2	109	4	16	76	39	5	115
8	128	2	22	-	1	100	3	49	51	26	2	116
81	67	-	24	-	22	21	-	-	7	41	19	122
37	217	-	22	-	1	188	6	34	147	34	2	124
30	101	-	16	-	4	80	1	5	65	26	5	125
20	267	-	11	-	1	255	-	77	133	54	3	126
27	160	-	29	-	2	127	2	3	56	93	8	127
24	91	-	16	-	1	74	-	8	56	25	2	128
22	137	-	13	-	-	124	-	10	82	43	2	130
48	266	1	30	-	2	223	10	46	166	45	9	132
59	255	-	28	-	2	222	3	12	129	109	5	134
76	107	-	6	-	1	100	-	5	26	72	4	135
27	269	-	25	-	116	125	3	6	183	73	7	137
729	2537	7	353	-	185	1958	34	279	1291	857	110	

Tabelle 3: Tagesauspendler ¹⁾ in Bayern am 25. Mai 1987 nach

Gde. Schl. Nr.	VGem. Schl. Nr.	Gebiet	Berufsauspendler insgesamt ²⁾	und zwar nach								
				hauptsächlich benutztem Verkehrsmittel						Zeitaufwand für den Weg zur Arbeitsstätte von ... bis unter ...		
				kein Verkehrsmittel (zu Fuß)	PKW	U-Bahn, S-Bahn, Straßenbahn	Eisenbahn	Bus, sonstige öffentl. Verkehrsmittel	Fahrrad, Sonstiges (Motorrad, Moped, Mofa)	unter 15	15 - 30	30 - 60
				1	2	3	4	5	6	7	8	9
272 Lkr. Freyung-Grafenau												
116	211	Eppenschlag	241	-	191	-	-	36	14	55	144	33
118		Freyung, St.	594	2	522	-	2	58	10	82	255	208
119	214	Fürsteneck	216	1	166	-	-	44	5	20	104	88
120		Grafenau, St.	704	3	636	-	6	38	21	105	355	203
121		Grainet	544	1	438	-	-	86	19	76	350	110
122		Haidmühle	257	-	219	-	-	30	8	25	131	72
126	212	Hinterschmiding	542	6	433	-	-	85	18	250	202	73
127		Hohenau	875	2	687	-	1	137	48	201	429	184
128	211	Innernzell	370	1	283	-	1	57	28	90	181	81
129		Jandelsbrunn	684	-	567	-	-	100	17	157	336	167
134		Mauth	482	-	402	-	-	71	9	46	260	140
136		Neureichenau	601	1	506	-	-	75	19	76	266	239
146		Neuschöna	501	2	423	-	-	50	26	81	347	60
138	214	Perlesreut, M.	586	1	463	-	-	95	27	65	328	172
139	212	Philippseut	172	-	120	-	-	47	5	27	80	46
140	214	Ringelai	421	1	331	-	-	58	31	111	222	78
141		Röhrnbach, M.	838	-	687	-	-	130	21	138	448	239
142		Saldenburg	579	1	466	-	-	82	30	182	251	127
143		St. Oswald-Riedlhütte	526	13	447	-	2	36	28	173	249	81
145	211	Schöfweg	271	-	216	-	-	52	3	31	111	111
147	211	Schönberg, M.	695	2	568	-	-	94	31	232	297	134
149		Spiegelau	656	3	557	-	4	72	20	115	357	142
150	213	Thurmansbang	503	1	405	-	-	61	36	143	218	125
151		Waldkirchen, St.	1645	3	1414	-	4	174	50	312	742	491
152	213	Zenting	238	2	171	-	-	54	11	38	79	98
		Insgesamt	13741	46	11318	-	20	1822	535	2831	6742	3502

Dar. Verwaltungsgemeinschaft(en)

212	Hinterschmiding	714	6	553	-	-	132	23	277	282	119	
214	Perlesreut	1223	3	960	-	-	197	63	196	654	338	
211	Schönberg	1577	3	1258	-	1	239	76	408	733	359	
213	Thurmansbang	741	3	576	-	-	115	47	181	297	223	

273 Lkr. Kelheim

111		Abensberg, St	1735	1	1326	-	53	328	27	238	715	610
113	219	Aiglsbach	328	-	277	-	2	37	12	96	109	70
115	219	Attenhofen	284	-	219	-	1	53	11	108	67	44
116		Bad Abbach, M	1849	3	1580	-	34	192	40	194	1265	348
119	218	Biburg	277	-	202	-	1	55	19	98	80	71
163	219	Elsendorf	392	-	278	-	4	94	16	119	113	67
121	215	Essing, M	325	-	256	-	3	49	17	125	114	70
125	217	Hausen	480	-	359	-	-	101	20	120	277	61
127	217	Herrngiersdorf	242	-	201	-	3	28	10	64	96	66
133	215	Ihrlerstein	1356	41	1055	-	9	170	81	552	459	262
137		Kelheim, St	1961	4	1576	-	84	219	78	259	736	709
139	218	Kirchdorf	206	2	163	-	1	32	8	63	70	58
141	217	Langquaid, M	853	2	675	-	21	99	56	176	351	254
147		Mainburg, St	1745	1	938	6	23	765	12	120	294	550
152		Neustadt a.d.Donau, St	1908	-	1329	-	69	440	70	334	616	750
153		Painten, M	528	-	438	-	-	72	18	54	252	170
164		Riedenburg, St	902	-	616	-	7	263	16	76	315	404
165		Rohr i.NB, M	566	-	472	-	4	81	9	103	232	150
166	216	Saal a.d.Donau	1372	4	1033	-	46	174	115	510	555	253
172	218	Siegenburg, M	540	-	407	-	3	111	19	122	192	143
175	216	Teugn	401	-	301	-	3	82	15	90	195	103
177	218	Train	451	1	317	-	1	116	16	145	149	78
178	219	Volkschwand	379	-	305	-	1	54	19	128	123	67
181	218	Wildenberg	264	-	214	-	2	37	11	47	119	53
		Insgesamt	19344	59	14537	6	375	3652	715	3941	7494	5411

Dar. Verwaltungsgemeinschaft(en)

215	Ihrlerstein	1681	41	1311	-	12	219	98	677	573	332	
217	Langquaid	1575	2	1235	-	24	228	86	360	724	381	
219	Mainburg	1383	-	1079	-	8	238	58	451	412	248	
216	Saal a.d. Donau	1773	4	1334	-	49	256	130	600	750	356	
218	Siegenburg	1738	3	1303	-	8	351	73	475	610	403	

¹⁾ Ohne Pendler mit unbestimmtem Ziel.²⁾ Einschließlich erwerbstätige Schüler und Studierende.³⁾ Ohne erwerbstätige Schüler und Studierende.

Verkehrsmittel und Zeitaufwand für den Weg zur Arbeits-/Ausbildungsstätte

Minuten	Aus- bildungs- aus- pendler insgesamt 3)	und zwar nach										Gde. Schl. Nr.
		hauptsächlich benutztem Verkehrsmittel						Zeitaufwand für den Weg zur Ausbildungs- stätte von ... bis unter ... Minuten				
		kein Verkehrs- mittel (zu Fuß)	PKW	U-Bahn, S-Bahn, Straßen- bahn	Eisen- bahn	Bus, sonstige öffentl. Verkehrs- mittel	Fahrrad, Sonstiges (Motorrad, Moped, Mofa)					
								unter 15	15 - 30	30 - 60	60 und mehr	
11	12	13	14	15	16	17	18	19	20	21	22	
9	68	-	-	-	-	68	-	4	49	15	-	116
49	73	-	20	-	2	51	-	5	26	23	19	118
4	82	-	3	-	-	79	-	1	38	36	7	119
41	44	-	27	-	2	15	-	3	3	28	10	120
8	245	2	5	-	-	237	1	18	188	35	4	121
29	38	-	5	-	-	33	-	2	11	17	8	122
17	139	-	2	-	-	136	1	39	86	14	-	126
61	114	-	12	-	1	100	1	2	63	46	3	127
18	55	1	3	-	-	51	-	-	13	34	8	128
24	114	-	13	-	-	101	-	6	46	56	6	129
36	112	-	5	-	-	107	-	2	73	34	3	134
20	130	-	11	-	-	119	-	-	25	100	5	136
13	76	-	9	-	1	66	-	7	56	10	3	146
21	147	-	3	-	-	143	1	21	45	78	3	138
19	87	-	-	-	-	87	-	6	57	24	-	139
10	145	-	1	-	-	144	-	23	98	24	-	140
13	154	-	9	-	-	140	5	2	82	70	-	141
19	271	25	7	-	-	238	1	41	148	78	4	142
23	125	-	8	-	1	116	-	12	76	35	2	143
18	84	-	5	-	-	79	-	5	44	32	3	145
32	125	2	13	-	-	110	-	13	82	23	7	147
42	150	-	21	-	-	127	2	4	114	29	3	149
17	71	-	8	-	-	63	-	7	12	46	6	150
100	191	-	13	-	-	178	-	8	102	67	14	151
23	100	-	5	-	-	94	1	4	55	41	-	152
666	2940	30	208	-	7	2682	13	235	1592	995	118	
36	226	-	2	-	-	223	1	45	143	38	-	212
35	374	-	7	-	-	366	1	45	181	138	10	214
77	332	3	21	-	-	308	-	22	188	104	18	211
40	171	-	13	-	-	157	1	11	67	87	6	213
172	343	-	61	-	56	225	1	13	154	154	22	111
53	106	-	9	-	-	97	-	10	67	26	3	113
65	143	-	8	-	-	135	-	28	87	28	-	115
42	409	-	106	-	2	293	8	28	183	190	8	116
28	131	-	4	-	-	127	-	60	55	16	-	119
93	100	-	9	-	-	90	1	10	68	22	-	163
16	93	1	7	-	-	82	3	13	69	11	-	121
22	148	-	10	-	-	136	2	25	83	39	1	125
16	93	-	5	-	-	86	2	14	49	27	3	127
83	251	1	27	-	12	200	11	30	143	77	1	133
257	485	-	93	-	36	348	8	15	229	218	23	137
15	88	1	1	-	-	84	2	23	60	5	-	139
72	193	-	24	-	3	165	1	12	66	109	6	141
781	329	-	51	2	3	273	-	11	101	180	37	147
208	494	-	35	-	54	359	46	45	214	210	25	152
52	129	-	5	-	-	123	1	9	71	47	2	159
107	130	-	25	-	-	105	-	-	76	49	5	164
81	90	-	36	-	4	50	-	6	31	44	9	165
54	257	-	48	-	16	189	4	51	133	71	2	166
83	112	1	17	-	6	85	3	23	62	21	6	172
13	107	-	8	-	-	97	2	7	54	46	-	175
79	108	-	8	-	2	98	-	20	75	11	2	177
61	121	-	5	-	1	115	-	7	67	43	4	178
45	75	-	10	-	1	64	-	14	40	21	-	181
2498	4535	4	612	2	196	3626	95	474	2237	1665	159	
99	344	2	34	-	12	282	14	43	212	88	1	215
110	434	-	39	-	3	387	5	51	198	175	10	217
272	470	-	31	-	1	437	1	55	289	119	7	219
67	364	-	56	-	16	286	6	58	187	117	2	216
250	514	2	40	-	9	458	5	140	292	74	8	218

Tabelle 3: Tagesauspendler ¹⁾ in Bayern am 25. Mai 1987 nach

Gde. Schl. Nr.	VGem. Schl. Nr.	Gebiet	Berufsauspendler insgesamt ²⁾	und zwar nach							Zeitaufwand für den Weg zur Arbeitsstätte von ... bis unter ...		
				hauptsächlich benutztem Verkehrsmittel						unter 15	15 - 30	30 - 60	
				kein Verkehrsmittel (zu Fuß)	PKW	U-Bahn, S-Bahn, Straßenbahn	Eisenbahn	Bus, sonstige öffentl. Verkehrsmittel	Fahrrad, Sonstiges (Motorrad, Moped, Mofa)				
1	2	3	4	5	6	7	8	9	10				
274 Lkr. Landshut													
111		Adlkofen	953	-	822	-	16	87	28	95	639	160	
112	223	Aham	549	-	332	-	5	195	17	94	246	166	
113		Altdorf	3551	27	2507	4	161	480	372	1092	1716	448	
114	226	Altfraunhofen	348	-	302	1	7	29	9	33	206	66	
118	226	Baierbach	163	-	136	1	2	23	1	23	85	32	
119	220	Bayerbach/Ergoldsbach	329	1	178	-	7	137	6	26	103	191	
120		Bodenkirchen	1126	-	811	-	39	255	21	227	386	340	
194		Bruckberg	1213	-	911	5	197	75	25	104	708	232	
121		Buch a.Erlbach	699	1	570	4	31	72	21	91	366	144	
124		Eching	689	1	576	4	16	70	22	112	375	123	
126		Ergolding, M.	3266	21	2267	4	132	424	418	1217	1378	426	
127	220	Ergoldsbach, M.	1624	-	1124	-	181	292	27	140	856	464	
128		Essenbach	2427	-	1894	-	87	396	50	386	1531	348	
132	221	Furth	647	-	534	2	17	80	14	56	417	106	
134		Geisenhausen, M.	1226	1	953	1	80	172	19	207	664	235	
135	223	Gerzen	507	1	348	-	3	147	8	136	187	156	
141		Hohenhann	702	-	606	-	13	65	18	130	427	110	
145	223	Kröning	508	-	373	-	5	117	13	65	262	154	
146		Kumhausen	1239	6	1023	2	31	122	55	269	732	135	
153		Neufahrn i.NB	752	-	503	-	126	112	11	120	246	296	
154	227	Neufraunhofen	288	-	213	1	-	62	12	65	134	53	
156		Niederaichbach	889	3	678	-	22	123	63	204	459	167	
165	221	Obersüßbach	296	-	236	-	14	42	4	30	162	60	
172		Pfeffenhausen, M.	932	-	759	3	10	136	24	176	421	232	
174	222	Postau	363	-	220	-	2	129	12	33	173	151	
176		Rottenburg/Laabber, St.	1063	1	879	-	22	132	29	165	359	390	
179	223	Schalkham	221	-	183	-	3	29	6	86	72	46	
182		Tiefenbach	895	2	767	2	19	68	37	192	521	104	
183	227	Velden, M.	1038	-	743	7	19	253	16	155	424	194	
184		Vilsbiburg, St.	1386	-	1011	5	104	251	15	159	579	461	
185	226	Vilsheim	557	-	462	1	15	67	12	87	323	95	
187	221	Weihmühl	589	-	491	1	16	62	19	51	347	129	
188	222	Weng	299	-	148	-	4	133	14	38	149	100	
191	222	Wörth a.d.Isar	458	-	306	-	50	95	7	70	271	68	
193	227	Wurmsham	272	-	214	-	1	48	9	88	98	60	
		Insgesamt	32064	65	24080	48	1457	4980	1434	6222	16022	6642	
Dar. Verwaltungsgemeinschaft(en)													
226		Altfraunhofen	1068	-	900	3	24	119	22	143	614	193	
220		Ergoldsbach	1953	1	1302	-	188	429	33	166	959	655	
221		Furth	1532	-	1261	3	47	184	37	137	926	295	
223		Gerzen	1785	1	1236	-	16	488	44	381	767	522	
227		Velden	1598	-	1170	8	20	363	37	308	656	307	
222		Wörth a.d.Isar	1120	-	674	-	56	357	33	141	593	319	
275 Lkr. Passau													
111		Aicha vorm Wald	576	1	433	-	-	121	21	140	285	126	
112	232	Aidenbach, M.	447	4	351	-	3	62	27	102	161	126	
114		Aldersbach	686	3	507	-	4	145	27	141	296	160	
116		Bad Füssing	643	2	557	-	1	31	52	196	329	97	
117	232	Beutelsbach	256	-	212	-	-	28	16	97	99	43	
118	230	Breitenberg	461	1	352	-	1	91	16	39	219	169	
119		Bühlberg	787	1	601	-	-	160	25	169	374	237	
120		Eging a.See, M.	626	1	440	-	-	168	17	95	303	187	
121		Fürstenstein	647	2	536	-	-	72	37	192	239	198	
122		Fürstentzell, M.	1271	2	1116	-	18	103	32	221	866	177	
124		Griesbach i.Rottal, St.	1206	-	1072	-	4	81	49	249	708	208	
125		Haarbach	568	1	505	-	1	26	35	144	295	108	
126		Hauzenberg, St.	2632	2	1758	-	6	819	47	124	1166	1297	
127		Hofkirchen, M.	796	-	573	-	10	179	34	110	369	239	
128		Hutthurm, M.	1062	3	858	-	-	155	46	174	508	353	
130		Kirchham	496	1	425	-	-	28	42	294	151	44	
131		Köblarn, M.	347	1	319	-	2	12	13	109	192	38	
132	234	Malching	285	-	254	-	1	21	9	90	148	41	
133		Neuburg a.Inn	925	1	812	-	18	70	24	237	564	116	
134		Neuhaus a.Inn	677	-	586	-	1	61	29	149	381	112	
135		Neukirchen vorm Wald	647	4	499	-	1	107	36	169	317	148	
137		Obernzell, M.	680	-	527	-	2	134	17	71	362	239	
138		Ortenburg, M.	1089	1	952	-	4	92	40	169	624	227	
141		Pocking, St.	2154	4	1865	-	12	168	105	942	970	179	
143	234	Rotthalmünster, M.	677	1	612	-	-	30	34	203	364	89	
144		Ruderting	859	3	678	-	-	164	14	110	548	188	
145		Ruhstorf a.d.Rott	936	2	832	-	15	50	37	278	527	111	

¹⁾ Ohne Pendler mit unbestimmtem Ziel.²⁾ Einschließlich erwerbstätiger Schüler und Studierende.³⁾ Ohne erwerbstätige Schüler und Studierende.

Verkehrsmittel und Zeitaufwand für den Weg zur Arbeits-/Ausbildungsstätte

Minuten	Aus- bildungs- aus- pendler insgesamt 2)	und zwar nach										Gde. Schl. Nr.
		hauptsächlich benutztem Verkehrsmittel						Zeitaufwand für den Weg zur Ausbildungs- stätte von ... bis unter ... Minuten				
		kein Verkehrs- mittel (zu Fuß)	PKW	U-Bahn, S-Bahn, Straßen- bahn	Eisen- bahn	Bus, sonstige öffentl. Verkehrs- mittel	Fahrrad, Sonstiges (Motorrad, Moped, Mofa)	unter 15	15 - 30	30 - 60	60 und mehr	
		11	12	13	14	15	16	17	18	19	20	
59	224	-	50	-	3	169	2	22	134	64	4	111
43	110	-	12	-	-	95	3	25	44	39	2	112
295	669	5	75	1	33	398	157	131	378	124	36	113
43	65	-	17	-	5	40	3	3	28	26	8	114
23	80	-	9	-	2	67	2	7	30	38	5	118
9	87	-	13	-	-	73	1	2	42	37	6	119
173	182	-	14	-	19	145	4	25	102	49	6	120
169	175	-	26	-	42	102	5	2	90	70	13	194
98	140	-	22	1	3	112	2	9	103	23	5	121
79	156	-	22	1	3	126	4	24	61	67	4	124
245	486	2	80	2	49	241	112	80	241	114	51	126
164	304	-	49	-	46	206	3	26	165	101	12	127
162	385	-	76	-	15	282	12	27	204	134	20	128
68	101	-	25	-	2	70	4	3	56	37	5	132
120	247	-	42	-	80	119	6	9	159	68	11	134
28	79	-	13	-	3	63	-	19	43	14	3	135
35	152	-	14	-	3	135	-	5	67	74	6	141
27	118	-	4	-	2	111	1	12	41	60	5	145
103	267	-	43	1	18	185	20	13	181	50	23	146
90	158	-	19	-	36	102	1	31	73	41	13	153
36	131	-	2	-	-	129	-	7	56	66	2	154
59	126	-	16	-	5	103	2	5	51	63	7	156
44	105	-	9	-	1	95	-	21	36	45	3	165
103	191	-	37	1	2	150	1	12	88	87	4	172
6	50	-	9	-	-	41	-	2	10	38	-	174
149	208	-	50	-	5	152	1	17	94	90	7	176
17	105	-	9	-	1	95	-	26	59	19	1	179
78	185	2	40	-	8	124	11	16	109	47	13	182
265	261	-	38	4	5	211	3	11	139	93	18	183
187	135	-	54	2	39	39	1	5	68	44	18	184
52	98	-	10	-	3	83	2	3	59	33	3	185
62	132	-	15	-	5	108	4	23	48	54	7	187
12	120	2	11	-	-	104	3	46	40	31	3	188
49	105	-	14	-	8	81	2	18	68	16	3	191
26	83	-	6	-	1	73	1	2	35	41	5	193
3178	6220	11	945	15	447	4429	373	689	3202	1997	332	
118	243	-	36	-	10	190	7	13	117	97	16	226
173	391	-	62	-	46	279	4	28	207	138	18	220
174	338	-	49	-	8	273	8	47	140	136	15	221
115	412	-	38	-	6	364	4	82	187	132	11	223
327	475	-	46	6	6	413	4	20	230	200	25	227
67	275	2	34	-	8	226	5	66	118	85	6	222
25	109	-	4	-	-	105	-	4	50	47	8	111
58	231	-	25	-	9	196	1	32	103	91	5	112
89	305	-	18	-	7	276	4	37	126	116	26	114
21	400	1	23	-	2	368	6	35	197	163	5	116
17	81	-	4	-	2	72	3	4	27	50	-	117
34	103	-	5	-	-	98	-	4	22	66	11	118
7	130	-	7	-	-	122	1	1	39	89	1	119
41	142	-	13	-	-	128	1	4	44	91	3	120
18	159	-	18	-	-	141	-	11	41	96	11	121
7	233	1	45	-	35	151	1	5	145	83	-	122
41	239	-	42	-	2	194	1	17	152	67	3	124
21	83	-	7	-	-	75	1	1	31	51	-	125
45	396	7	58	-	3	325	3	18	176	185	17	126
78	189	-	18	-	2	167	2	16	115	55	3	127
27	188	-	16	-	1	170	1	1	46	135	6	128
7	153	3	10	-	1	137	2	19	54	73	7	130
8	63	-	5	-	2	54	2	1	16	33	13	131
6	130	-	10	-	-	120	-	15	69	44	2	132
8	336	1	51	-	28	254	2	36	223	75	2	133
35	216	-	19	-	-	197	-	48	92	75	1	134
13	118	3	9	-	-	99	7	20	49	49	-	135
8	150	-	10	-	3	134	3	6	61	80	3	137
69	245	1	38	-	8	194	4	13	159	67	6	138
63	283	2	61	-	12	203	5	14	134	126	9	141
21	166	-	22	-	8	136	-	5	50	102	9	143
13	134	-	10	-	-	123	1	7	62	63	2	144
17	425	-	61	-	18	340	6	72	260	88	5	145

Tabelle 3: Tagesauspendler ¹⁾ in Bayern am 25. Mai 1987 nach

Gde. Schl. Nr.	VGem. Schl. Nr.	Gebiet	Berufsauspendler insgesamt ²⁾	und zwar nach								
				hauptsächlich benutztem Verkehrsmittel						Zeitaufwand für den Weg zur Arbeitsstätte von ... bis unter ...		
				kein Verkehrsmittel (zu Fuß)	PKW	U-Bahn, S-Bahn, Straßenbahn	Eisenbahn	Bus, sonstige öffentl. Verkehrsmittel	Fahrrad, Sonstiges (Motorrad, Moped, Mofa)	unter 15	15 - 30	30 - 60
				1	2	3	4	5	6	7	8	9
275 Noch Lkr. Passau												
146	230	Salzweg	1581	2	1324	-	1	207	47	256	1029	276
148		Sonnen	372	2	254	-	-	98	18	47	158	152
149		Tettenweis	373	-	340	-	2	13	18	168	163	37
150		Thyrnau	1015	4	772	-	3	220	16	131	639	236
151		Tiefenbach	1613	5	1267	-	3	291	47	200	1068	299
152	229	Tittling, M	773	-	556	-	-	194	23	171	327	242
153		Untergriesbach, M . . .	1489	1	1073	-	-	365	50	240	596	633
154		Vilshofen, St	2411	12	1689	-	119	526	65	290	1033	735
156		Wegscheid, M	937	-	648	-	1	266	22	74	315	447
159		Windorf, M	1076	6	807	-	8	205	50	133	570	272
160	229	Witzmannsberg	438	-	314	-	-	97	27	129	187	116
		Insgesamt	34514	73	27276	-	241	5660	1264	6853	17450	8705
Dar. Verwaltungsgemeinschaft(en)												
232		Aidenbach	703	4	563	-	3	90	43	199	260	169
230		Breitenberg	833	3	606	-	1	189	34	86	377	321
234		Rotthalmünster	862	1	866	-	1	51	43	293	512	130
229		Tittling	1211	-	870	-	-	291	50	300	514	358
276 Lkr. Regen												
111	238	Achslach	217	1	177	-	1	26	12	27	94	79
113		Arnbruck	347	-	288	-	-	47	12	38	224	64
115		Bayerisch Eisenstein . .	165	-	129	-	2	30	4	24	102	33
116		Bischofsmais	654	3	536	-	1	109	5	48	391	168
117		Bodenmais, M	431	1	349	-	5	71	5	25	288	91
118		Böbrach	315	4	264	-	-	34	13	100	137	46
120		Drachselsried	421	-	353	-	1	53	14	116	199	61
121		Frauenau	442	1	391	-	9	28	13	134	228	65
122		Geiersthal	491	5	422	-	-	38	26	183	214	65
123		Gotteszell	335	3	249	-	10	69	4	39	138	114
126	238	Kirchberg	932	-	775	-	-	142	15	76	599	241
127		Kirchdorf i. Wald	607	1	483	-	-	104	19	80	376	125
128		Kollnburg	572	6	496	-	-	38	32	244	211	79
129		Langdorf	602	4	438	-	9	132	19	254	272	60
130		Lindberg	681	11	529	-	4	102	35	314	291	58
134		Patersdorf	409	1	309	-	1	76	22	111	172	83
135		Prackenbach	556	2	502	-	1	15	36	210	223	76
138		Regen, St	1043	1	862	-	32	140	8	123	551	289
139		Rinchnach	931	-	755	-	3	160	13	320	484	109
142		Ruhmannsfelden, M . . .	390	3	281	-	4	85	17	61	192	98
143	238	Teisnach, M	490	3	397	-	1	75	14	75	271	104
144		Viechtach, St	705	2	612	-	1	69	21	65	348	213
146		Zachenberg	572	7	439	-	23	83	20	127	265	143
148		Zwiesel, St	810	5	719	-	25	44	17	125	449	163
		Insgesamt	13118	64	10755	-	133	1770	396	2919	6719	2627
Dar. Verwaltungsgemeinschaft(en)												
238		Ruhmannsfelden	1514	14	1146	-	38	263	53	254	689	434
277 Lkr. Rottal-Inn												
111	241	Arnstorf, M	560	-	356	-	-	191	13	46	239	231
113		Bad Birnbach, M	943	-	817	-	7	80	39	209	550	135
112		Bayerbach	443	-	403	-	10	9	21	176	226	31
114		Dietersburg	692	1	564	-	-	100	27	189	359	92
116		Eggenfelden, St	1100	3	846	-	24	199	28	203	386	302
117	244	Eggliham	471	-	394	-	1	54	22	94	240	91
118		Ering	372	-	284	-	-	74	14	57	177	113
119		Falkenberg	807	-	646	-	5	132	24	223	376	154
121		Gangkofen, M	1135	-	780	-	4	332	19	108	527	416
122		Geratskirchen	138	1	107	-	-	25	5	37	70	25
124	240	Hebertsfelden	926	4	791	-	15	60	56	394	343	130
126		Johanniskirchen	576	-	418	-	1	149	8	75	321	120
127		Julbach	566	-	302	-	5	222	37	147	278	131
128		Kirchdorf a. Inn	1333	2	787	-	12	436	96	353	518	423
131		Malgersdorf	260	-	189	-	-	60	11	72	119	57
133	240	Massing, M	544	-	395	-	33	99	17	108	223	168
134		Mitterskirchen	439	1	336	-	4	87	11	142	192	77
138		Pfarrkirchen, St	971	2	806	-	19	123	21	167	437	219

¹⁾ Ohne Pendler mit unbestimmtem Ziel.²⁾ Einschließlich erwerbstätige Schüler und Studierende.³⁾ Ohne erwerbstätige Schüler und Studierende.

Verkehrsmittel und Zeitaufwand für den Weg zur Arbeits-/Ausbildungsstätte

Minuten	Aus- bildungs- aus- pendler insgesamt 2)	und zwar nach										Gde. Schl. Nr.
		hauptsächlich benutztem Verkehrsmittel						Zeitaufwand für den Weg zur Ausbildungs- stätte von ... bis unter ... Minuten				
		kein Verkehrs- mittel (zu Fuß)	PKW	U-Bahn, S-Bahn, Straßen- bahn	Eisen- bahn	Bus, sonstige öffentl. Verkehrs- mittel	Fahrrad, Sonstiges (Motorrad, Moped, Mofa)	unter 15	15 - 30	30 - 60	60 und mehr	
11	12	13	14	15	16	17	18	19	20	21	22	
20	332	2	46	-	1	270	13	7	209	110	6	146
15	187	2	2	-	-	183	-	16	98	70	3	148
5	112	-	10	-	1	101	-	23	64	25	-	149
9	206	1	29	-	-	175	1	7	117	82	-	150
46	281	-	48	-	-	228	5	21	135	121	4	151
33	79	-	19	-	1	58	1	3	14	60	2	152
20	140	-	20	-	1	119	-	1	58	78	3	153
353	366	1	52	-	70	239	4	15	132	196	23	154
101	396	-	20	-	-	374	2	38	194	153	11	156
101	348	1	12	-	-	331	4	41	187	120	-	159
6	111	-	4	-	-	106	1	28	53	30	-	160
1506	7965	26	871	-	217	6763	88	646	3804	3305	210	
75	312	-	29	-	11	268	4	36	130	141	5	232
49	290	2	7	-	-	281	-	20	120	136	14	230
27	296	-	32	-	8	256	-	20	119	146	11	234
39	190	-	23	-	1	164	2	31	67	90	2	229
17	113	-	5	-	-	108	-	8	71	32	2	111
21	114	-	5	-	2	106	1	1	67	44	2	113
6	112	-	8	-	2	102	-	2	74	31	5	115
47	120	-	4	-	-	116	-	4	56	59	1	116
27	163	-	16	-	99	48	-	3	70	80	10	117
32	89	-	2	-	1	86	-	21	31	36	1	118
45	137	-	7	-	1	129	-	4	55	77	1	120
15	139	2	13	-	114	7	3	9	86	37	7	121
29	163	3	6	-	3	151	-	40	95	28	-	122
44	72	-	5	-	1	66	-	13	33	25	1	123
16	100	-	14	-	1	84	1	-	50	48	2	126
26	101	-	2	-	2	97	-	8	43	49	1	127
38	205	3	33	-	-	167	2	38	126	34	7	128
16	112	1	2	-	7	101	1	32	72	6	2	129
18	145	1	20	-	4	118	2	41	83	19	2	130
43	139	3	8	-	1	127	-	28	88	23	-	134
47	200	1	12	-	31	154	2	25	114	53	8	135
80	249	-	43	-	145	59	2	8	133	94	14	138
18	93	-	5	-	1	87	-	3	76	13	1	139
39	68	1	8	-	1	56	2	2	47	18	1	142
40	87	-	5	-	23	58	1	9	42	35	1	143
79	53	-	18	-	-	35	-	7	8	33	5	144
37	257	-	5	-	3	248	1	83	134	40	-	146
73	66	1	27	-	10	28	-	5	24	22	15	148
853	3097	16	273	-	452	2338	18	394	1678	936	89	
137	510	1	23	-	5	478	3	106	285	115	4	238
44	199	-	20	-	-	179	-	14	58	125	2	111
49	147	-	25	-	3	117	2	8	81	57	1	113
10	126	1	9	-	2	113	1	6	83	35	2	112
52	230	-	10	-	1	218	1	37	146	44	3	114
209	74	-	38	-	11	25	-	7	22	32	13	116
46	328	1	13	-	1	312	1	78	149	99	2	117
25	158	-	17	-	-	140	1	12	77	63	6	118
54	195	-	19	-	2	174	-	15	121	56	3	119
84	194	-	29	-	4	160	1	2	52	131	9	121
6	75	9	2	-	-	59	5	34	26	15	-	122
59	190	-	25	-	1	157	7	24	109	54	3	124
60	72	-	12	-	1	57	2	2	40	26	4	126
10	74	-	7	-	-	62	5	16	33	23	2	127
39	218	1	29	-	-	173	15	46	137	34	1	128
12	87	-	6	-	-	81	-	5	61	20	1	131
45	110	-	21	-	2	84	3	8	57	42	3	133
28	51	-	7	-	-	43	1	7	39	5	-	134
148	47	-	16	-	6	24	1	4	16	21	6	138

Tabelle 3: Tagesauspendler ¹⁾ in Bayern am 25. Mai 1987 nach

Gde. Schl. Nr.	VGem. Schl. Nr.	Gebiet	Berufsaus- pendler insgesamt ?)	und zwar nach							Zeitaufwand für den Weg zur Arbeitsstätte von ... bis unter ...		
				hauptsächlich benutztem Verkehrsmittel									
				kein Verkehrs- mittel (zu Fuß)	PKW	U-Bahn, S-Bahn, Straßen- bahn	Eisen- bahn	Bus, sonstige öffentl. Verkehrs- mittel	Fahrrad, Sonstiges (Motorrad, Moped, Mofa)	unter 15	15 - 30	30 - 60	
				1	2	3	4	5	6	7	8	9	10
277 Noch Lkr. Rottal-Inn													
139		Postmünster	582	1	511	-	1	24	45	337	169	57	
140	243	Reut	476	2	274	-	3	168	29	95	190	172	
141	239	Rimbach	183	-	136	-	-	41	6	44	84	43	
142		Roßbach	662	-	455	-	-	185	22	169	261	161	
144		Schönau	357	-	285	-	-	54	18	57	225	51	
145		Simbach a.Inn, St . .	1372	4	830	-	71	428	39	103	446	623	
147	244	Stubenberg	302	-	226	-	-	61	15	61	117	104	
148	243	Tann, M	719	-	487	-	1	209	22	71	369	254	
149		Triftern, M	1217	-	947	-	13	211	46	378	502	238	
151		Unterdietfurt	533	-	425	-	5	72	31	241	169	72	
152		Wittibreut	414	-	305	-	1	89	19	66	190	126	
153	242	Wurmannsquick, M . .	778	-	589	-	9	142	38	206	334	162	
154		Zeilarn	611	1	371	-	5	205	29	90	272	222	
		Insgesamt	20482	22	15062	-	249	4321	828	4718	8909	5200	
Dar. Verwaltungsgemeinschaft(en)													
241		Bad Birnbach	1386	-	1220	-	17	89	60	385	776	166	
244		Ering	674	-	510	-	-	135	29	118	294	217	
239		Falkenberg	1250	-	971	-	5	233	41	339	579	254	
245		Kirchdorf a.Inn	1899	2	1089	-	17	658	133	500	796	554	
240		Massing	682	1	502	-	33	124	22	145	293	193	
243		Tann	1195	2	761	-	4	377	51	166	559	426	
242		Wurmannsquick	1217	1	925	-	13	229	49	348	526	239	
278 Lkr. Straubing-Bogen													
112	250	Aholting	326	4	292	-	1	22	7	51	212	51	
113	256	Aiterhofen	809	1	658	-	8	103	39	356	315	116	
116	248	Ascha	319	-	253	-	-	58	8	52	164	75	
117	250	Atting	351	-	305	-	1	33	12	98	202	42	
118		Bogen, St	1468	5	1212	-	68	148	35	240	814	342	
120	248	Falkenfels	190	3	126	-	-	54	7	14	83	60	
121		Feldkirchen	362	-	280	-	3	59	20	99	183	64	
123		Geiselhöring, St	1207	2	781	-	91	310	23	106	548	469	
129		Haibach	515	-	424	-	2	64	25	47	213	230	
134	248	Haselbach	283	-	244	-	1	27	11	44	167	58	
139	249	Hunderdorf	716	2	589	-	21	72	32	204	330	132	
140	257	Irlbach	283	-	199	-	2	63	19	48	153	69	
141		Kirchroth	834	-	642	-	1	176	15	115	498	189	
143	247	Konzell	256	1	215	-	2	31	7	26	85	106	
144		Laberweinting	791	1	527	-	44	186	33	219	221	297	
146		Leiblfing	788	-	484	-	1	284	19	56	475	239	
147	246	Loitzendorf	132	-	106	-	-	21	5	29	50	35	
148		Mallersdorf-Pfeaff., M	899	-	636	-	111	131	21	139	197	478	
149	252	Mariaposching	416	1	356	-	-	41	18	88	211	82	
151	248	Mitterfels, M	487	1	428	-	2	45	11	72	300	95	
154	249	Neukirchen	400	-	338	-	4	28	30	107	187	82	
159	252	Niederwinkling	397	1	324	-	-	53	19	71	205	89	
167		Oberschneiding	528	-	416	-	1	95	16	82	314	114	
170		Parkstetten	729	2	587	-	6	97	37	240	359	115	
171	252	Perasdorf	173	-	147	-	-	15	11	31	85	47	
172	250	Perkam	312	-	229	-	58	23	2	59	160	72	
177	250	Rain	551	-	449	-	7	75	20	98	334	94	
178	247	Rattenberg	422	-	329	-	2	69	22	89	149	138	
179	246	Rattiszell	341	2	269	-	1	58	11	42	182	95	
182	256	Salching	558	1	422	-	2	114	19	155	279	108	
184		Sankt Englmar	229	-	212	-	-	14	3	17	89	112	
187	252	Schwarzach, M	425	-	351	-	2	51	21	94	201	111	
189	246	Stallwang	282	1	213	-	1	59	8	32	94	119	
190		Steinach	654	2	557	-	1	71	23	138	402	99	
192	257	Straßkirchen	638	-	494	-	50	86	8	92	396	117	
197		Wiesenfelden	778	-	574	-	3	182	19	50	323	304	
198	249	Windberg	279	3	237	-	4	22	13	90	137	43	
		Insgesamt	19128	33	14905	-	501	3040	649	3590	9317	5088	
Dar. Verwaltungsgemeinschaft(en)													
256		Aiterhofen	1367	2	1080	-	10	217	58	511	594	224	
249		Hunderdorf	1395	5	1164	-	29	122	75	401	654	257	
247		Konzell	678	1	544	-	4	100	29	115	234	244	
248		Mitterfels	1279	4	1051	-	3	184	37	182	714	288	
250		Rain	1540	4	1275	-	67	153	41	306	908	259	
252		Schwarzach	1411	2	1178	-	2	160	69	284	702	329	
246		Stallwang	755	3	588	-	2	138	24	103	326	249	
257		Straßkirchen	921	-	693	-	52	149	27	140	549	186	

¹⁾ Ohne Pendler mit unbestimmtem Ziel.²⁾ Einschließlich erwerbstätiger Schüler und Studierende.³⁾ Ohne erwerbstätige Schüler und Studierende.

Verkehrsmittel und Zeitaufwand für den Weg zur Arbeits-/Ausbildungsstätte

Minuten	Aus- bildungs- aus- pendler insgesamt 3)	und zwar nach										Gde. Schl. Nr.
		hauptsächlich benutztem Verkehrsmittel						Zeitaufwand für den Weg zur Ausbildungs- stätte von ... bis unter ... Minuten				
		kein Verkehrs- mittel (zu Fuß)	PKW	U-Bahn, S-Bahn, Straßen- bahn	Eisen- bahn	Bus, sonstige öffentl. Verkehrs- mittel	Fahrrad, Sonstiges (Motorrad, Moped, Mofa)	unter 15	15 - 30	30 - 60	60 und mehr	
		13	14	15	16	17	18	19	20	21	22	
11	12	13	14	15	16	17	18	19	20	21	22	
19	136	-	17	-	3	109	7	27	67	41	1	139
19	124	1	8	-	-	111	4	14	88	18	4	140
12	137	-	-	-	-	137	-	11	75	51	-	141
71	202	-	14	-	-	188	-	4	70	105	23	142
24	100	-	7	-	-	91	2	10	31	58	1	144
200	87	-	20	-	9	53	5	19	23	32	13	145
20	91	-	6	-	-	82	3	10	52	28	1	147
25	94	-	16	-	-	77	1	3	73	15	3	148
99	147	-	14	-	4	126	3	16	106	25	-	149
51	103	-	6	-	2	92	3	15	76	12	-	151
32	37	-	4	-	-	33	-	2	13	22	-	152
76	119	-	11	-	1	106	1	54	43	18	4	153
27	144	-	13	-	-	121	10	16	52	75	1	154
1655	4096	13	441	-	53	3504	85	526	2076	1382	112	
59	273	1	34	-	5	230	3	14	164	92	3	241
45	249	-	23	-	-	222	4	22	129	91	7	244
78	419	-	25	-	2	392	-	31	257	127	4	239
49	292	1	36	-	-	235	20	62	170	57	3	245
51	185	9	23	-	2	143	8	42	83	57	3	240
44	218	1	24	-	-	188	5	17	161	33	7	243
104	170	-	18	-	1	149	2	61	82	23	4	242
12	130	2	14	-	1	107	6	48	64	18	-	112
22	243	1	27	-	14	198	3	44	150	45	4	113
28	75	-	4	-	1	69	1	6	34	34	1	116
9	173	1	15	-	-	136	21	86	72	14	1	117
72	119	-	32	-	25	59	3	11	65	40	3	118
33	57	-	1	-	-	56	-	2	39	16	-	120
16	136	-	14	-	3	115	4	16	98	21	1	121
84	277	-	25	-	112	137	3	8	140	127	2	123
25	69	-	4	-	-	64	1	5	19	45	-	129
14	95	-	5	-	-	86	4	35	38	21	1	134
50	81	-	9	-	4	64	4	11	58	10	2	139
13	146	-	8	-	-	138	-	30	61	55	-	140
32	123	1	30	-	-	91	1	3	83	36	1	141
39	137	1	3	-	-	133	-	14	65	55	3	143
54	147	-	25	-	20	101	1	27	70	49	1	144
18	149	-	38	-	-	111	-	1	78	62	8	146
18	88	-	4	-	-	84	-	4	47	31	6	147
85	118	-	40	-	28	49	1	15	36	61	6	148
35	126	-	5	-	1	120	-	6	59	59	2	149
20	112	-	22	-	3	85	2	6	69	36	1	151
24	126	-	5	-	1	117	3	8	86	30	2	154
32	110	-	11	-	1	97	1	25	52	32	1	159
18	140	-	22	-	1	117	-	7	64	65	4	167
15	129	-	19	-	2	102	6	30	69	27	3	170
10	55	-	2	-	2	50	1	19	13	22	1	171
21	94	-	5	-	41	48	-	2	49	43	-	172
25	70	-	11	-	-	59	-	1	39	30	-	177
46	59	-	6	-	-	53	-	-	29	23	7	178
22	108	2	7	-	-	99	-	27	36	45	-	179
16	128	-	17	-	2	107	2	22	88	17	1	182
11	52	-	3	-	-	49	-	1	16	33	2	184
19	93	-	15	-	-	78	-	11	40	40	2	187
37	40	-	5	-	-	34	1	-	12	28	-	189
15	196	-	24	-	2	169	1	21	120	53	2	190
33	137	-	13	-	82	41	1	4	80	46	7	192
101	124	-	24	-	1	98	1	4	50	66	4	197
9	109	-	7	-	-	101	1	37	63	9	-	198
1133	4371	8	521	-	347	3422	73	597	2251	1444	79	
38	371	1	44	-	16	305	5	66	238	62	5	256
83	316	-	21	-	5	282	8	56	207	49	4	249
85	196	1	9	-	-	186	-	14	94	78	10	247
95	339	-	32	-	4	296	7	49	180	107	3	248
67	467	3	45	-	42	350	27	137	224	105	1	250
96	384	-	33	-	4	345	2	61	164	153	6	252
77	236	2	16	-	-	217	1	31	95	104	6	246
46	283	-	21	-	82	179	1	34	141	101	7	257

Tabelle 3: Tagesauspendler ¹⁾ in Bayern am 25. Mai 1987 nach

Gde. Schl. Nr.	VGem. Schl. Nr.	Gebiet	Berufsaus- pendler insgesamt 2)	und zwar nach								
				hauptsächlich benutztem Verkehrsmittel						Zeitaufwand für den Weg zur Arbeitsstätte von ... bis unter ..		
				kein Verkehrsmittel (zu Fuß)	PKW	U-Bahn, S-Bahn, Straßen- bahn	Eisen- bahn	Bus, sonstige öffentl. Verkehrsmittel	Fahrrad, Sonstiges (Motorrad, Moped, Mofa)	unter 15	15 - 30	30 - 60
				1	2	3	4	5	6	7	8	9

Regierungsbezirk Oberpfalz

Kreisfreie Städte

361	Amberg	2961	11	2341	-	108	420	81	453	1122	729
362	Regensburg	5100	12	3971	-	405	525	187	485	2265	1367
363	Weiden i.d.OPf.	3133	14	2606	-	220	171	122	499	1478	793
	Insgesamt	11194	37	8918	-	733	1116	390	1437	4865	2889

Landkreise

371 Lkr. Amberg-Weizbach

111	305	Ammerthal	608	3	531	-	1	50	23	176	353	58
113		Auerbach i.d.OPf, St.	1514	-	982	-	98	416	18	186	546	440
116	304	Birgland	429	-	362	-	10	43	14	62	210	130
118		Ebermannsdorf	728	2	630	-	1	79	16	157	453	90
119	302	Edelsfeld	393	-	323	-	1	58	11	42	266	68
120		Ensdorf	608	-	486	-	1	102	19	56	394	131
140	303	Etzelwang	438	1	303	-	92	25	17	61	138	168
121		Freihung, M.	683	-	554	-	57	54	18	64	383	184
122		Freudenberg	1201	4	1003	-	-	138	56	236	789	155
123	301	Gebenbach	228	1	200	-	-	18	9	56	134	31
126	301	Hahnbach, M.	1406	4	1175	-	6	168	53	277	861	171
127		Hirschbach, St.	965	1	767	-	4	164	29	101	573	204
128	302	Hirschbach	294	1	217	-	18	54	4	31	143	74
129	307	Hohenburg, M.	471	-	351	-	1	113	6	25	276	145
131	304	Illschwang	514	1	445	-	-	39	29	131	276	93
132		Kastl, M.	568	-	486	-	6	66	10	76	310	152
135	302	Königstein, M.	433	-	303	-	5	110	15	63	243	84
136		Kümmersbruck	2571	50	2020	-	8	219	274	1192	1059	218
141	303	Neukirchen/Sulzbach-R.	705	-	456	-	172	61	16	73	277	227
144		Poppenricht	1073	5	792	-	4	156	116	407	527	90
146		Rieden, M.	657	-	467	-	3	181	6	35	325	242
148	307	Schmidmühlen, M.	659	1	499	-	4	145	10	59	245	306
150		Schnaittenbach, St.	964	1	728	-	-	175	60	266	434	231
151		Sulzbach-Rosenberg, St.	2179	3	1490	-	106	538	42	126	1090	617
154	305	Ursensollen	952	2	811	-	-	104	35	193	621	127
156		Vilseck, St.	870	-	707	-	36	110	17	47	410	289
157	303	Weigendorf	399	5	248	-	99	34	13	53	144	141
		Insgesamt	22510	85	17336	-	733	3420	936	4251	11480	4866

Dar. Verwaltungsgemeinschaft(en)

301	Hahnbach	1634	5	1375	-	6	186	62	333	995	202
304	Illschwang	943	1	807	-	10	82	43	193	486	223
302	Königstein	1120	1	843	-	24	222	30	136	652	226
303	Neukirchen/Sulzbach-R.	1542	6	1007	-	363	120	46	187	559	536
307	Schmidmühlen	1130	1	850	-	5	258	16	84	521	451
305	Ursensollen	1560	5	1342	-	1	154	58	369	974	185

372 Lkr. Cham

112	Arnschwang	438	-	388	-	21	13	16	182	195	44
113	Arrach	556	4	464	-	10	64	14	138	198	114
115	Blaibach	387	10	335	-	6	24	12	173	148	44
116	Cham, St	1147	-	1013	-	31	49	54	211	534	247
117	Chamerau	513	1	443	-	4	44	21	198	252	44
124	Eschlkam, M	639	4	550	-	-	55	30	169	349	80
125	318 Falkenstein, M	595	-	500	-	-	84	11	51	265	241
126	Furth i.Wald, St	703	1	600	-	34	47	21	70	411	162
128	312 Gleibenberg	204	-	183	-	-	16	5	47	124	21
130	315 Grafenwiesen	320	2	272	-	11	12	23	115	138	38
135	Hohenwarth	383	1	338	-	6	26	12	110	165	60
137	Kötzting, St	654	1	584	-	5	42	22	129	341	110
138	Lam, M	338	-	303	-	6	22	7	46	145	102
178	Lohberg	348	36	256	-	9	35	12	139	97	67
142	318 Michelsneukirchen	310	1	274	-	-	20	15	64	165	74
143	320 Miltach	465	-	420	-	6	26	13	130	236	70
144	Neukirchen b.Hl.Blut,M	533	-	473	-	-	46	14	61	262	151
146	Pemfling	520	2	450	-	1	46	21	146	324	38

¹⁾ Ohne Pendler mit unbestimmtem Ziel.²⁾ Einschließlich erwerbstätiger Schüler und Studierende.³⁾ Ohne erwerbstätige Schüler und Studierende.

Verkehrsmittel und Zeitaufwand für den Weg zur Arbeits-/Ausbildungsstätte

	Aus- bildungs- aus- pendler insgesamt 3)	und zwar nach										Gde. Schl. Nr.
Minuten		hauptsächlich benutztem Verkehrsmittel						Zeitaufwand für den Weg zur Ausbildungs- stätte von ... bis unter ... Minuten				
		kein Verkehrsmittel (zu Fuß)	PKW	U-Bahn, S-Bahn, Straßen- bahn	Eisen- bahn	Bus, sonstige öffentl. Verkehrsmittel	Fahrrad, Sonstiges (Motorrad, Moped, Mofa)	unter 15	15 - 30	30 - 60	60 und mehr	
		60 und mehr										
11	12	13	14	15	16	17	18	19	20	21	22	

Regierungsbezirk Oberpfalz

Kreisfreie Städte

657	205	-	109	-	47	44	5	2	22	100	91	361
983	596	1	158	-	61	356	20	73	312	114	97	362
363	243	-	105	-	37	97	4	4	82	68	89	363
2003	1044	1	372	-	145	497	29	79	416	282	267	

Landkreise

21	144	6	15	-	-	123	-	36	84	22	2	111
342	266	-	41	-	17	206	2	9	100	144	13	113
27	195	3	13	-	1	178	-	41	108	44	2	116
28	155	-	19	-	3	132	1	7	107	40	1	118
17	85	-	6	-	-	78	1	4	54	27	-	119
27	124	-	10	-	1	113	-	17	46	58	3	120
71	143	20	7	-	18	95	3	43	67	28	5	140
52	119	-	17	-	64	38	-	1	20	69	29	121
21	178	-	30	-	2	141	5	11	102	59	6	122
7	60	-	4	-	-	55	1	7	41	12	-	123
97	257	-	38	-	2	214	3	32	138	79	8	126
87	274	-	26	-	2	244	2	-	138	130	6	127
46	123	2	4	-	-	117	-	29	55	38	1	128
25	75	-	9	-	1	65	-	-	16	57	2	129
14	68	-	11	-	-	51	6	7	32	27	2	131
30	96	-	17	-	-	79	-	3	17	67	9	132
43	75	-	4	-	-	71	-	4	26	43	2	135
102	373	1	65	-	2	274	31	76	215	79	3	136
128	123	-	16	-	84	21	2	6	54	56	7	141
49	199	2	17	-	3	171	6	14	146	33	6	144
55	134	1	16	-	-	116	1	19	45	70	-	146
49	80	-	5	-	1	74	-	1	31	43	5	148
33	188	-	23	-	3	162	-	8	45	127	8	150
346	168	-	57	-	29	80	2	1	62	65	40	151
11	125	-	26	-	-	97	2	8	87	29	1	154
124	205	-	23	-	20	160	2	4	15	170	16	156
61	119	13	2	-	22	78	4	56	35	25	3	157
1913	4151	48	521	-	275	3233	74	444	1886	1641	180	

104	317	-	42	-	2	269	4	39	179	91	8	301
41	263	3	24	-	1	229	6	48	140	71	4	304
106	283	2	14	-	-	266	1	37	135	108	3	302
260	385	33	25	-	124	194	9	105	156	109	15	303
74	155	-	14	-	2	139	-	1	47	100	7	307
32	269	6	41	-	-	220	2	44	171	51	3	305

17	125	-	14	-	41	69	1	20	78	24	3	112
106	153	-	10	-	29	112	2	20	68	59	6	113
22	218	46	9	-	2	153	8	116	77	23	2	115
155	140	1	74	-	12	52	1	9	38	40	53	116
19	140	-	10	-	69	60	1	15	98	26	1	117
41	254	-	12	-	4	236	2	23	146	80	5	124
38	119	-	17	-	-	102	-	1	30	85	3	125
60	259	-	29	-	185	44	1	6	75	169	9	126
12	111	1	3	-	-	107	-	45	42	22	2	128
29	191	45	16	-	34	94	2	65	97	23	6	130
48	110	1	10	-	33	64	2	18	61	27	4	135
74	34	-	13	-	7	14	-	1	5	13	15	137
45	115	1	8	-	78	28	-	-	14	92	9	138
45	170	26	10	-	49	80	5	36	55	42	37	178
7	69	-	3	-	-	66	-	1	32	32	4	142
29	138	-	9	-	16	113	-	3	88	42	5	143
59	170	-	6	-	1	161	2	3	36	122	9	144
12	146	-	8	-	2	135	1	20	86	40	-	146

Tabelle 3: Tagesauspendler ¹⁾ in Bayern am 25. Mai 1987 nach

Gde. Schl. Nr.	VGem. Schl. Nr.	Gebiet	Berufsauspendler insgesamt ²⁾	und zwar nach							Zeitaufwand für den Weg zur Arbeitsstätte von ... bis unter ...		
				hauptsächlich benutztem Verkehrsmittel						unter 15	15 - 30	30 - 60	
				kein Verkehrsmittel (zu Fuß)	PKW	U-Bahn, S-Bahn, Straßenbahn	Eisenbahn	Bus, sonstige öffentl. Verkehrsmittel	Fahrrad, Sonstiges (Motorrad, Moped, Mofa)				
1	2	3	4	5	6	7	8	9	10				
372 Noch Lkr. Cham													
147	310	Pösing	231	2	194	-	10	8	17	74	123	23	
149	313	Reichenbach	142	-	124	-	-	9	9	37	48	43	
150	318	Rettenbach	420	1	352	-	-	59	8	59	138	203	
151	315	Rimbach	427	1	373	-	1	35	17	125	231	45	
153		Roding, St.	1067	-	902	-	25	83	57	179	549	273	
154		Rötz, St.	400	1	346	-	-	40	13	58	232	89	
155		Runding	532	1	447	-	4	42	38	138	334	47	
157		Schönthal	395	-	349	-	-	28	18	123	204	60	
158		Schorndorf	564	1	512	-	-	25	26	214	290	50	
161	310	Stamsried, M.	388	1	358	-	-	15	14	74	240	63	
163	308	Tiefenbach	436	-	370	-	-	47	19	85	225	95	
164		Traitsching	918	1	778	-	3	99	37	197	502	149	
165	308	Treffelstein	196	-	172	-	-	18	6	50	115	25	
168	311	Waffenbrunn	576	1	468	-	3	64	40	191	298	66	
169	317	Wald	673	-	550	-	2	107	14	41	168	420	
170	313	Walderbach	494	1	426	-	-	39	28	113	231	138	
171		Waldmünchen, St.	685	-	595	-	17	60	13	84	388	159	
174	312	Weiding	546	-	456	-	12	41	37	120	326	63	
175	311	Willmering	484	13	395	-	3	29	44	273	154	33	
177	320	Zandt	298	-	266	-	-	16	16	61	173	43	
167	317	Zell	492	-	425	-	-	43	24	79	219	168	
Insgesamt			19417	87	16704	-	230	1578	818	4554	9537	3962	

Dar. Verwaltungsgemeinschaft(en)

318		Falkenstein	1325	2	1126	-	-	163	34	174	568	518	
315		Grafenwiesen	747	3	645	-	12	47	40	240	369	83	
320		Miltach	763	-	686	-	6	42	29	191	409	113	
310		Stamsried	619	3	552	-	10	23	31	148	363	86	
308		Tiefenbach	632	-	542	-	-	65	25	135	340	120	
311		Waffenbrunn-Willmering	1060	14	863	-	6	93	84	464	452	99	
		Sitz: Willmering											
317		Wald	1165	-	975	-	2	150	38	120	387	588	
313		Walderbach	636	1	550	-	-	48	37	150	279	181	
312		Weiding	750	-	639	-	12	57	42	167	450	84	

373 Lkr. Neumarkt i.d. OPf.

112		Berching, St.	1317	1	1042	-	53	192	29	173	579	373	
113		Berg b. Neumarkt/OPf.	1925	1	1540	1	72	260	51	390	884	577	
114	321	Berngau	586	-	462	-	25	65	34	198	214	131	
115		Breitenbrunn, M.	732	-	459	-	22	224	27	94	185	225	
119		Deining	1024	1	856	-	55	92	20	151	635	141	
121		Dietfurt/Altmühl, St.	876	-	611	-	5	239	21	123	226	395	
126		Freystadt, St.	1652	-	1367	-	25	235	25	217	643	660	
134		Hohenfels, M.	324	-	254	-	15	42	13	38	113	122	
140		Lauterhofen, M.	650	-	522	1	6	100	21	50	322	235	
143	322	Lupburg, M.	655	8	459	-	92	65	31	205	164	186	
146		Mühlhausen	839	-	691	-	43	71	34	204	387	150	
147		Neumarkt i.d. OPf, GKSt	4369	3	2864	14	974	453	61	202	976	2367	
151	322	Parsberg, St.	1221	-	804	-	256	147	14	129	334	504	
153	321	Pilsach	715	1	605	-	18	63	28	125	373	175	
155		Postbauer-Heng	1868	-	1284	8	423	116	37	185	460	1043	
156		Pyrbaum, M.	1543	-	1248	11	145	115	24	134	482	791	
159	321	Sengenthal	662	2	541	-	30	43	46	306	205	103	
160		Seubersdorf i.d. OPf.	1382	-	859	-	228	277	18	133	500	350	
167		Velburg, St.	1091	-	873	-	33	162	23	79	538	339	
Insgesamt				23431	17	17341	35	2520	2961	557	3136	8220	8867

Dar. Verwaltungsgemeinschaft(en)

321		Neumarkt i.d. OPf.	1963	3	1608	-	73	171	108	629	792	409	
322		Parsberg	1876	8	1263	-	348	212	45	334	498	690	

374 Lkr. Neustadt a.d. Waldnaab

111		Altenstadt/Waldnaab	1245	29	995	-	25	104	92	550	558	107	
117	327	Eschenbach i.d. OPf, St	681	-	617	-	6	47	11	127	367	151	
118		Eslarn, M.	464	-	398	-	-	55	11	87	212	143	
119	325	Etzenricht	556	-	466	-	14	36	40	211	281	49	
121		Floß, M.	721	6	615	-	13	69	18	138	432	130	

¹⁾ Ohne Pendler mit unbestimmtem Ziel.²⁾ Einschließlich erwerbstätige Schüler und Studierende.³⁾ Ohne erwerbstätige Schüler und Studierende.

Verkehrsmittel und Zeitaufwand für den Weg zur Arbeits-/Ausbildungsstätte

Minuten	Aus- bildungs- aus- pendler insgesamt 3)	und zwar nach										Gde. Schl. Nr.
		hauptsächlich benutztem Verkehrsmittel						Zeitaufwand für den Weg zur Ausbildungs- stätte von ... bis unter ... Minuten				
		kein Verkehrs- mittel (zu Fuß)	PKW	U-Bahn, S-Bahn, Straßen- bahn	Eisen- bahn	Bus, sonstige öffentl. Verkehrs- mittel	Fahrrad, Sonstiges (Motorrad, Moped, Mofa)	unter 15	15 - 30	30 - 60	60 und mehr	
11	12	13	14	15	16	17	18	19	20	21	22	
11	120	22	6	-	28	58	6	59	45	16	-	147
14	91	-	9	-	-	82	-	28	49	8	6	149
20	53	-	10	-	-	43	-	1	23	23	6	150
26	122	-	11	-	1	109	1	13	85	22	2	151
66	381	-	46	-	25	306	4	25	170	179	7	153
21	155	-	20	-	2	133	-	2	55	91	7	154
13	128	-	10	-	2	114	2	11	80	36	1	155
8	124	-	5	-	-	119	-	6	67	47	4	157
10	164	-	8	-	-	152	4	15	94	52	3	158
11	73	-	4	-	1	67	1	1	29	41	2	161
31	69	-	5	-	-	64	-	6	17	40	6	163
70	286	-	11	-	-	275	-	13	153	116	4	164
6	97	14	2	-	-	76	5	48	34	14	1	165
21	117	-	5	-	1	110	1	8	87	22	-	168
44	78	1	7	-	1	69	-	1	25	46	6	169
12	58	-	15	-	-	43	-	3	31	21	3	170
54	193	-	21	-	99	72	1	4	25	126	38	171
37	154	-	6	-	2	146	-	22	91	40	1	174
24	195	48	17	-	1	112	17	104	81	8	2	175
21	213	8	11	-	-	194	-	27	90	82	14	177
26	85	-	6	-	1	78	-	5	38	38	4	167
1364	5618	214	496	-	726	4112	70	804	2495	2029	290	
65	241	-	30	-	-	211	-	3	85	140	13	318
55	313	45	27	-	35	203	3	78	182	45	8	315
50	351	8	20	-	16	307	-	30	178	124	19	320
22	193	22	10	-	29	125	7	60	74	57	2	310
37	166	14	7	-	-	140	5	54	51	54	7	308
45	312	48	22	-	2	222	18	112	168	30	2	311
70	163	1	13	-	2	147	-	6	63	84	10	317
26	149	-	24	-	-	125	-	31	80	29	9	313
49	265	1	9	-	2	253	-	67	133	62	3	312
192	250	-	35	-	81	133	1	6	74	141	29	112
74	276	1	55	-	7	207	6	39	141	87	9	113
43	89	2	14	-	2	70	1	21	56	11	1	114
228	99	-	21	-	1	77	-	17	50	29	3	115
97	121	1	10	-	10	98	2	2	69	46	4	119
132	190	-	14	-	3	173	-	5	69	100	16	121
132	278	-	43	-	5	229	1	1	92	163	22	126
51	70	-	10	-	-	60	-	2	42	19	7	134
43	109	-	12	-	1	95	1	4	41	58	6	140
100	190	1	15	-	19	113	42	88	66	33	3	143
98	163	-	23	-	61	78	1	1	74	86	2	146
824	282	-	113	1	143	24	1	8	13	181	80	147
254	87	2	28	-	47	8	2	2	7	63	15	151
42	78	-	11	-	-	62	5	4	43	31	-	153
180	347	-	45	1	93	206	2	26	195	108	18	155
136	243	-	33	2	10	198	-	23	131	86	3	156
48	178	-	23	-	24	124	7	43	95	33	7	159
399	209	-	25	-	103	78	3	30	114	50	15	160
135	185	-	30	-	8	147	-	6	99	69	11	167
3208	3444	7	560	4	618	2180	75	328	1471	1394	251	
133	345	2	48	-	26	256	13	68	194	75	8	321
354	277	3	43	-	66	121	44	90	73	96	18	322
30	213	7	31	-	2	142	31	55	136	15	7	111
36	52	-	15	-	3	34	-	-	22	26	4	117
22	147	-	7	-	-	140	-	9	51	77	10	118
15	122	-	11	-	4	105	2	13	80	26	3	119
21	149	-	21	-	79	46	3	5	82	59	3	121

Tabelle 3: Tagesauspendler ¹⁾ in Bayern am 25. Mai 1987 nach

Gde. Schl. Nr.	VGem. Schl. Nr.	Gebiet	Berufsauspendler insgesamt ²⁾	und zwar nach							Zeitaufwand für den Weg zur Arbeitsstätte von ... bis unter ...		
				hauptsächlich benutztem Verkehrsmittel									
				kein Verkehrsmittel (zu Fuß)	PKW	U-Bahn, S-Bahn, Straßenbahn	Eisenbahn	Bus, sonstige öffentl. Verkehrsmittel	Fahrrad, Sonstiges (Motorrad, Moped, Mofa)				
				1	2	3	4	5	6	7	unter 15	15 - 30	30 - 60
374		Noch Lkr. Neustadt a.d. Waldnaab											
122		Flossenbürg	398	1	332	-	6	52	7	60	213	108	
123	331	Georgenberg	418	-	318	-	1	89	10	58	193	156	
124		Grafenwöhr, St.	639	1	553	-	15	56	14	113	311	139	
127	329	Irchenrieth	527	-	475	-	6	34	12	183	276	55	
128	323	Kirchendemenreuth . . .	229	1	199	-	3	22	4	68	142	15	
129	326	Kirchenthumbach, M. . .	1011	-	890	-	6	96	19	163	599	214	
131	325	Kohlberg, M.	349	1	290	-	9	36	13	75	199	56	
132	330	Leuchtenberg, M.	367	2	303	-	1	50	11	69	216	72	
133		Luhe-Wildenau, M.	894	2	724	-	70	67	31	155	595	116	
134		Mantel, M.	881	4	719	-	11	98	49	237	519	106	
137		Moosbach, M.	497	-	432	-	-	48	17	128	220	137	
139		Neustadt/Waldnaab, St.	1098	18	917	-	22	100	41	296	606	154	
140	327	Neustadt a.Kulm, St. . .	453	-	352	-	9	85	7	186	161	89	
144	323	Parkstein, M.	536	5	488	-	2	27	14	70	397	63	
146	329	Pirk	437	3	350	-	5	39	40	178	203	46	
147	331	Pleystein, St.	506	-	438	-	6	54	8	130	203	150	
149	324	Pressath, St.	1280	1	1075	-	75	109	20	281	720	226	
150	323	Püchersreuth	446	2	375	-	2	49	18	121	248	69	
154	329	Schirmitz	532	2	440	-	8	21	61	319	161	37	
155	326	Schlammsdorf	307	-	262	-	4	20	21	105	146	51	
156	324	Schwarzenbach	334	1	293	-	27	-	13	56	227	33	
157	327	Speinshart	358	1	331	-	5	13	8	161	123	67	
158	323	Störnstein	390	3	329	-	9	32	17	163	175	45	
159	330	Tannesberg, M.	354	-	275	-	1	69	9	27	197	114	
160	323	Theisseil	297	-	266	-	4	13	14	95	167	30	
148	324	Trabitz	333	-	283	-	21	12	17	99	157	61	
162		Vohenstrauß, St.	1172	3	1007	-	13	122	27	146	718	259	
163	326	Vorbach	256	-	218	-	17	15	6	30	148	68	
164		Waidhaus, M.	431	-	360	-	4	55	12	81	202	128	
165		Waldthurn, M.	549	2	418	-	2	123	4	123	328	84	
166	325	Weierhammer	837	2	696	-	66	44	29	125	549	125	
168		Windischeschenbach, St.	915	-	761	-	73	69	12	90	578	213	
Insgesamt			21698	90	18260	-	561	2030	757	5304	11747	3866	
Dar. Verwaltungsgemeinschaft(en)													
327		Eschenbach i.d.OPf. . .	1492	1	1300	-	20	145	26	474	651	307	
326		Kirchenthumbach	1574	-	1370	-	27	131	46	298	893	333	
323		Neustadt a.d.Waldnaab .	1898	11	1657	-	20	143	67	517	1129	222	
331		Pleystein	924	-	756	-	7	143	18	188	396	306	
324		Pressath	1947	2	1651	-	123	121	50	436	1104	320	
329		Schirmitz	1496	5	1265	-	19	94	113	680	640	138	
330		Tannesberg	721	2	578	-	2	119	20	96	413	186	
325		Weierhammer	1742	3	1452	-	89	116	82	411	1029	230	
375 Lkr. Regensburg													
113	337	Alteglofsheim	941	-	820	-	7	89	25	99	654	170	
114	335	Altentham	447	-	378	-	-	60	9	28	219	186	
115	338	Aufhausen	443	-	358	-	7	60	18	43	183	202	
116	335	Bach a.d.Donau	610	-	470	-	1	123	16	41	332	219	
117		Barbing	1181	-	980	-	-	133	68	295	738	130	
118		Beratzhausen, M.	1287	-	907	-	265	97	18	118	343	636	
119		Bernhardswald	1479	-	1260	-	3	187	29	63	756	611	
120	336	Brennberg	502	-	402	-	-	92	8	30	147	282	
122	333	Brunn	340	1	289	-	9	33	8	47	157	125	
127	333	Deuerling	590	4	480	-	73	24	9	36	351	178	
130	335	Donaustauf, M.	1029	2	851	-	8	136	32	111	690	208	
131	332	Duggendorf	460	1	379	-	-	67	13	36	164	242	
143	337	Hagelstadt	583	-	484	-	40	50	9	48	355	163	
148		Hemau, St.	1340	-	1022	-	29	260	29	101	382	675	
153	332	Holzheim a.Forst	301	1	236	-	-	50	14	56	122	121	
156	332	Kallmünz, M.	704	-	584	-	1	110	9	52	294	315	
161	337	Köfering	359	1	306	-	6	32	14	82	238	36	
162	333	Laaber, M.	1452	2	1140	-	216	77	17	73	707	540	
165		Lappersdorf	4046	17	3397	-	16	427	189	782	2637	523	
170		Mintraching	1051	-	866	-	76	80	29	158	674	210	
171	338	Mötzing	337	-	241	-	26	50	20	60	126	134	
174		Neutraubling, St.	1950	7	1567	-	8	289	79	333	1227	296	
175		Nittendorf	2262	2	1862	-	268	101	29	106	1552	526	
179		Obertraubling	1912	1	1583	-	32	232	64	494	1171	221	
180		Pentling	1791	3	1568	-	11	143	66	527	1064	169	
181	334	Pettendorf	979	3	839	-	-	109	28	114	702	145	
182	337	Pfakofen	351	-	304	-	3	33	11	46	157	145	

¹⁾ Ohne Pendler mit unbestimmtem Ziel.²⁾ Einschließlich erwerbstätiger Schüler und Studierende.³⁾ Ohne erwerbstätige Schüler und Studierende.

Verkehrsmittel und Zeitaufwand für den Weg zur Arbeits-/Ausbildungsstätte

Minuten	Aus- bildungs- aus- pendler insgesamt 3)	und zwar nach										Gde. Schl. Nr.
		hauptsächlich benutztem Verkehrsmittel						Zeitaufwand für den Weg zur Ausbildungs- stätte von ... bis unter ... Minuten				
		kein Verkehrs- mittel (zu Fuß)	PKW	U-Bahn, S-Bahn, Straßen- bahn	Eisen- bahn	Bus, sonstige öffentl. Verkehrs- mittel	Fahrrad, Sonstiges (Motorrad, Moped, Mofa)	Zeitaufwand für den Weg zur Ausbildungs- stätte von ... bis unter ... Minuten				
								unter 15	15 - 30	30 - 60	60 und mehr	
11	12	13	14	15	16	17	18	19	20	21	22	
17	138	-	19	-	9	109	1	6	41	86	5	122
11	93	-	3	-	-	90	-	-	44	49	-	123
76	192	-	14	-	23	155	-	15	108	47	22	124
13	147	1	12	-	2	129	3	23	102	19	3	127
4	158	-	13	-	-	145	-	13	86	58	1	128
35	142	-	22	-	-	119	1	19	101	19	3	129
19	173	8	4	-	5	152	4	41	83	48	1	131
10	105	-	8	-	1	95	1	12	68	23	2	132
28	204	1	12	-	44	145	2	11	139	48	6	133
19	222	-	22	-	2	198	-	13	121	82	6	134
12	179	-	6	-	1	172	-	11	91	73	4	137
42	50	-	12	-	5	32	1	2	21	20	7	139
17	164	27	4	-	2	131	-	64	89	11	-	140
6	147	1	19	-	-	124	3	7	89	48	3	144
10	108	1	9	-	1	88	9	23	66	19	-	146
23	93	-	4	-	1	88	-	7	18	65	3	147
53	220	-	18	-	93	109	-	5	76	134	5	149
8	138	-	6	-	-	131	1	12	88	37	1	150
15	110	-	17	-	4	43	46	43	59	3	5	154
5	55	-	4	-	2	49	-	10	31	14	-	155
18	119	-	16	-	34	51	18	38	45	32	4	156
7	66	-	1	-	4	61	-	29	26	10	1	157
7	175	-	18	-	3	144	10	66	98	10	1	158
16	101	-	6	-	-	95	-	-	31	68	2	159
5	162	-	21	-	-	136	5	35	108	17	2	160
16	187	-	5	-	7	174	1	60	94	30	3	148
49	210	-	33	-	1	174	2	3	116	80	11	162
10	136	24	5	-	4	103	-	54	61	17	4	163
20	139	-	7	-	-	132	-	10	52	67	10	164
14	106	-	4	-	1	101	-	4	55	46	1	165
38	261	-	19	-	113	127	2	33	93	128	7	166
34	242	-	18	-	50	173	1	2	99	124	17	168
781	5425	70	466	-	500	4242	147	753	2770	1735	167	
60	282	27	20	-	9	226	-	93	137	47	5	327
50	333	24	31	-	6	271	1	83	193	50	7	326
30	780	1	77	-	3	680	19	133	469	170	8	323
34	186	-	7	-	1	178	-	7	62	114	3	331
87	526	-	39	-	134	334	19	103	215	196	12	324
38	365	2	38	-	7	260	58	89	227	41	8	329
26	206	-	14	-	1	190	1	12	99	91	4	330
72	556	8	34	-	122	384	8	87	256	202	11	325
18	187	-	47	-	2	137	1	5	139	37	6	113
14	73	-	3	-	-	69	1	2	13	58	-	114
15	86	-	7	-	1	76	2	6	39	38	3	115
18	124	-	11	-	-	113	-	6	74	44	-	116
18	227	-	30	-	-	185	12	57	136	32	2	117
190	246	-	28	-	170	47	1	6	89	130	21	118
49	302	-	28	-	-	272	2	13	101	178	10	119
43	85	-	6	-	-	78	1	6	35	28	16	120
11	123	-	13	-	1	106	3	12	57	54	-	122
25	147	-	19	-	59	66	3	4	64	78	1	127
20	288	2	40	-	-	244	2	32	195	60	1	130
18	169	-	8	-	-	160	1	46	63	55	5	131
17	148	-	23	-	7	117	1	27	85	36	-	143
182	337	-	48	-	2	287	-	2	121	199	15	148
2	126	-	4	-	-	122	-	66	37	23	-	153
43	122	-	20	-	-	100	2	9	69	34	10	156
3	126	9	14	-	5	80	18	48	64	14	-	161
132	300	-	39	-	164	96	1	36	93	158	13	162
104	882	3	293	-	6	462	118	117	542	202	21	165
9	331	-	45	-	12	263	11	39	214	77	1	170
17	132	-	5	-	11	116	-	19	49	63	1	171
94	195	1	92	-	1	88	13	13	109	61	12	174
78	466	-	107	-	277	75	7	7	173	270	16	175
26	473	-	94	-	6	356	17	92	310	65	6	179
31	588	4	273	-	1	230	80	221	265	101	1	180
18	212	2	59	-	-	139	12	11	111	85	5	181
3	145	34	5	-	1	100	5	74	38	32	1	182

Tabelle 3: Tagesauspendler ¹⁾ in Bayern am 25. Mai 1987 nach

Gde. Schl. Nr.	VGem. Schl. Nr.	Gebiet	Berufsauspendler insgesamt ²⁾	und zwar nach								
				hauptsächlich benutztem Verkehrsmittel						Zeitaufwand für den Weg zur Arbeitsstätte von ... bis unter ...		
				kein Verkehrsmittel (zu Fuß)	PKW	U-Bahn, S-Bahn, Straßenbahn	Eisenbahn	Bus, sonstige öffentl. Verkehrsmittel	Fahrrad, Sonstiges (Motorrad, Moped, Mofa)	unter 15	15 - 30	30 - 60
				1	2	3	4	5	6	7	8	9
375 Noch Lkr. Regensburg												
183		Pfatter	757	-	689	-	1	58	9	30	531	187
184	334	Pielenhofen	314	-	267	-	-	36	11	22	212	77
190		Regenstauf, M	3598	-	2947	-	87	496	68	108	2082	1243
191	338	Riekofen	219	-	159	-	40	17	3	33	87	89
196		Schierling, M	1339	-	1013	-	141	136	49	156	481	598
199		Sinzing	2052	7	1725	-	39	213	68	204	1447	348
201	338	Sünching	437	-	298	-	94	38	7	23	158	243
204		Tegernheim	1475	16	1135	-	4	203	117	376	916	168
205		Thalmassing	785	-	670	-	4	94	17	96	512	150
208		Wenzenbach	2087	4	1746	-	12	238	87	197	1488	385
209		Wiesent	632	-	498	-	-	92	42	97	317	200
210	336	Wörth a.d.Donau, St	768	-	642	-	1	110	15	25	394	321
211	334	Wolfsegg	418	1	326	-	-	74	17	16	240	155
213		Zeitlarn	1785	3	1517	-	7	208	50	306	1226	228
		Insgesamt	45393	76	37205	-	1535	5157	1420	5668	26233	11800
Dar. Verwaltungsgemeinschaft(en)												
337		Alteglöfshelm	2234	1	1914	-	56	204	59	275	1404	514
335		Donaustauf	2086	2	1699	-	9	319	57	180	1241	613
332		Kallmünz	1465	2	1199	-	1	227	36	144	580	678
333		Laaber	2382	7	1909	-	298	134	34	156	1215	843
334		Pettendorf	1711	4	1432	-	-	219	56	152	1154	377
338		Sünching	1436	-	1056	-	167	165	48	159	554	668
336		Wörth a.d.Donau	1270	-	1044	-	1	202	23	55	541	603
376 Lkr. Schwandorf												
112	341	Altendorf	254	-	220	-	1	20	13	73	125	51
116		Bodenwöhr	794	-	697	-	20	47	30	164	412	194
117		Bruck i.d.OPf, M	792	-	671	-	4	70	47	272	318	173
119		Burglengenfeld, St	2095	1	1623	-	16	398	57	295	760	862
122	345	Dieterskirchen	195	1	159	-	-	29	6	61	92	36
125		Fensterbach	579	-	487	-	15	50	27	105	363	96
131	339	Gleiritsch	189	1	160	-	-	25	3	37	109	40
133	341	Guteneck	235	-	202	-	3	17	13	78	103	49
141		Maxhütte-Haidhof, St	2346	7	1802	-	89	389	59	298	969	904
144	341	Nabburg, St	911	2	746	-	71	62	30	167	466	237
146	345	Neukirchen-Balbini, M	362	-	313	-	-	26	23	94	186	64
147		Neunburg vorm Wald, St	705	-	645	-	4	33	23	90	342	241
148	339	Niedermurach	359	2	296	-	3	36	22	136	151	62
149		Nittenau, St	1210	1	1028	-	4	136	41	142	485	494
151		Oberviechtach, St	590	1	500	-	7	63	19	69	265	212
153	343	Pfreimd, St	978	-	777	-	37	126	38	240	448	255
159		Schmidgaden	920	3	694	-	7	104	112	278	469	154
160	344	Schönsee, St	311	-	294	-	-	10	7	105	128	67
161		Schwandorf, GKSt	2740	2	2188	-	230	264	56	158	1161	1030
162	342	Schwarzach b.Nabburg	432	-	349	-	5	54	24	95	256	70
163	342	Schwarzenfeld, M	1648	7	1223	-	91	239	88	585	699	281
164	345	Schwarzhofen, M	373	3	306	-	-	35	29	159	139	60
167	344	Stadlern	92	-	87	-	-	3	2	25	37	18
168	346	Steinberg	527	1	451	-	5	30	40	149	285	81
169	342	Stulln	369	2	290	-	3	47	27	141	157	64
170		Teublitz, St	2208	22	1563	-	45	441	137	523	892	601
171	339	Teunz	399	3	336	-	3	33	24	132	129	117
172	345	Thanstein	253	-	223	-	-	18	12	79	144	27
173	343	Trausnitz	288	-	237	-	4	37	10	34	171	71
175	346	Wackersdorf	1085	4	910	-	6	109	56	291	570	195
176	344	Weiding	138	-	123	-	-	10	5	52	66	16
150		Wernberg-Köblitz, M	960	-	812	-	92	30	26	158	503	246
178	339	Winklarn, M	329	-	284	-	-	26	19	94	153	68
		Insgesamt	25666	63	20696	-	765	3017	1125	5379	11553	7136
Dar. Verwaltungsgemeinschaft(en)												
341		Nabburg	1400	2	1168	-	75	99	56	318	694	337
345		Neunburg vorm Wald	1183	4	1001	-	-	108	70	393	561	187
339		Oberviechtach	1276	6	1076	-	6	120	68	399	542	287
343		Pfreimd	1266	-	1014	-	41	163	48	274	619	326
344		Schönsee	541	-	504	-	-	23	14	182	231	101
342		Schwarzenfeld	2449	9	1862	-	99	340	139	821	1112	415
346		Wackersdorf	1612	5	1361	-	11	139	96	440	855	276

¹⁾ Ohne Pendler mit unbestimmtem Ziel.²⁾ Einschließlich erwerbstätige Schüler und Studierende.³⁾ Ohne erwerbstätige Schüler und Studierende.

Verkehrsmittel und Zeitaufwand für den Weg zur Arbeits-/Ausbildungsstätte

Minuten	Aus- bildungs- aus- pendler insgesamt 2)	und zwar nach										Gde. Schl. Nr.
		hauptsächlich benutztem Verkehrsmittel						Zeitaufwand für den Weg zur Ausbildungs- stätte von ... bis unter ... Minuten				
		kein Verkehrs- mittel (zu Fuß)	PKW	U-Bahn, S-Bahn, Straßen- bahn	Eisen- bahn	Bus, sonstige öffentl. Verkehrs- mittel	Fahrrad, Sonstiges (Motorrad, Moped, Mofa)	unter 15	15 - 30	30 - 60	60 und mehr	
		13	14	15	16	17	18	19	20	21	22	
11	12	13	14	15	16	17	18	19	20	21	22	
9	188	-	18	-	-	169	1	6	85	95	2	183
3	96	-	12	-	-	82	2	2	37	57	-	184
165	436	-	127	-	23	283	3	8	215	200	13	190
10	100	-	9	-	11	80	-	19	50	30	1	191
104	365	-	43	-	46	275	1	12	163	185	5	196
53	403	-	131	-	7	229	36	33	175	187	8	199
13	110	-	9	-	74	27	-	5	48	57	-	201
15	306	4	67	-	1	226	8	25	206	72	3	204
27	197	-	10	-	-	186	1	38	97	62	-	205
17	297	-	83	-	1	201	12	22	192	83	-	208
18	156	-	13	-	-	141	2	31	61	62	2	209
28	233	-	18	-	-	212	3	20	82	128	3	210
7	100	-	8	-	-	91	1	5	61	34	-	211
25	361	1	98	-	-	233	29	63	212	86	-	213
1692	9988	60	2007	-	889	6619	413	1265	4969	3550	204	
41	606	43	89	-	15	434	25	154	326	119	7	337
52	485	2	54	-	-	426	3	40	282	162	1	335
63	417	-	32	-	-	382	3	121	169	112	15	332
168	570	-	71	-	224	268	7	52	214	290	14	333
28	408	2	79	-	-	312	15	18	209	176	5	334
55	428	-	30	-	97	299	2	49	186	188	5	338
71	318	-	24	-	-	290	4	26	117	156	19	336
5	85	-	6	-	-	78	1	4	34	47	-	112
24	153	-	23	-	13	115	2	9	95	37	12	116
29	178	1	26	-	-	149	2	27	96	51	4	117
178	170	-	82	-	1	84	3	3	63	89	15	119
6	76	-	3	-	-	73	-	10	47	17	2	122
15	186	-	10	-	11	165	-	18	106	62	-	125
3	119	23	2	-	3	90	1	39	55	25	-	131
5	80	-	2	-	3	75	-	10	37	31	2	133
175	448	1	86	-	19	318	24	76	219	137	16	141
41	69	-	23	-	29	16	1	1	21	45	2	144
18	56	-	6	-	-	50	-	2	32	21	1	146
32	225	-	23	-	1	201	-	5	75	123	22	147
10	91	-	4	-	-	86	1	25	30	33	3	148
89	192	-	48	-	-	144	-	-	44	131	17	149
44	103	-	16	-	3	84	-	4	24	61	14	151
35	240	-	28	-	40	170	2	52	118	66	4	153
19	136	1	14	-	1	118	2	38	72	24	2	159
11	63	-	4	-	-	58	1	3	21	30	9	160
391	302	-	138	-	107	55	2	2	65	189	46	161
11	206	-	7	-	6	191	2	7	125	73	1	162
83	284	-	35	-	188	58	3	17	130	130	7	163
15	60	-	14	-	-	46	-	6	31	21	2	164
12	60	-	1	-	-	59	-	3	35	21	1	167
12	126	3	12	-	1	110	-	18	77	30	1	168
7	191	44	6	-	1	132	8	101	79	9	2	169
192	311	-	57	-	11	235	8	57	170	77	7	170
21	94	1	8	-	-	85	-	8	35	47	4	171
3	88	-	3	-	-	84	1	21	49	18	-	172
12	68	-	6	-	3	59	-	1	36	31	-	173
29	193	-	39	-	19	134	1	37	113	36	7	175
4	41	-	3	-	-	38	-	8	16	16	1	176
53	284	-	31	-	64	188	1	4	142	123	15	150
14	44	-	4	-	-	40	-	1	28	13	2	178
1598	5022	74	770	-	524	3588	66	617	2320	1864	221	
51	234	-	31	-	32	169	2	15	92	123	4	341
42	280	-	26	-	-	253	1	39	159	77	5	345
48	348	24	18	-	3	301	2	73	148	118	9	339
47	308	-	34	-	43	229	2	53	154	97	4	343
27	164	-	8	-	-	155	1	14	72	67	11	344
101	681	44	48	-	195	381	13	125	334	212	10	342
41	319	3	51	-	20	244	1	55	190	66	8	346

Tabelle 3: Tagesauspendler ¹⁾ in Bayern am 25. Mai 1987 nach

Gde. Schl. Nr.	VGem. Schl. Nr.	Gebiet	Berufsauspender insgesamt 2)	und zwar nach								
				hauptsächlich benutztem Verkehrsmittel						Zeitaufwand für den Weg zur Arbeitsstätte von ... bis unter ...		
				kein Verkehrsmittel (zu Fuß)	PKW	U-Bahn, S-Bahn, Straßenbahn	Eisenbahn	Bus, sonstige öffentl. Verkehrsmittel	Fahrrad, Sonstiges (Motorrad, Moped, Mofa)	unter 15	15 - 30	30 - 60
				1	2	3	4	5	6	7	8	9
377 Lkr. Tirschenreuth												
112		Bärnau, St	633	-	580	-	-	51	2	161	309	139
113	349	Brand	249	1	189	-	4	47	8	46	130	65
115	349	Ebnath	469	1	358	-	17	86	7	97	255	105
116		Erbendorf, St	760	-	655	-	10	82	13	86	458	190
117	351	Falkenberg, M	222	-	181	-	2	29	10	69	122	24
118		Friedenfels	355	-	277	-	6	63	9	82	194	71
119		Fuchsmühl, M	536	-	445	-	6	74	11	180	264	72
127		Immenreuth	416	1	323	-	44	34	14	113	166	114
128	348	Kastl	366	4	304	-	10	36	12	158	134	60
129	348	Kemnath, St	766	2	643	-	15	93	13	168	290	242
131		Konnersreuth, M	503	-	404	-	1	82	16	251	211	35
132	350	Krummennaab	411	4	338	-	27	35	7	134	192	75
133		Kulmain	701	-	526	-	15	130	30	260	237	178
137	347	Leonberg	342	1	295	-	-	31	15	210	107	21
139		Mähring, M	502	-	440	-	-	54	8	107	276	110
141	347	Mitterteich, St	822	-	667	-	14	126	15	245	436	114
142		Neualbenreuth, M	360	-	315	-	-	40	5	47	254	40
143	349	Neusorg	645	2	468	-	79	85	11	100	354	167
145	347	Pechbrunn	494	1	413	-	41	28	11	214	226	41
146		Plößberg, M	629	-	500	-	-	110	19	133	360	126
148	349	Pullenreuth	595	3	451	-	12	112	17	162	297	126
149	350	Reuth b.Erbendorf	356	1	266	-	30	43	16	112	134	98
154		Tirschenreuth, St	836	-	732	-	13	78	13	109	470	226
157		Waldershof, St	1054	10	901	-	36	77	30	480	391	150
158		Waldsassen, St	827	2	676	-	16	127	6	121	466	197
159	351	Wiesau, M	761	3	580	-	77	90	11	116	430	156
		Insgesamt	14610	36	11927	-	475	1843	329	3961	7163	2942
Dar. Verwaltungsgemeinschaft(en)												
348		Kemnath	1132	6	947	-	25	129	25	326	424	302
350		Krummennaab	767	5	604	-	57	78	23	246	326	173
347		Mitterteich	1658	2	1375	-	55	185	41	669	769	176
349		Neusorg	1958	7	1466	-	112	330	43	405	1036	463
351		Wiesau	983	3	761	-	79	119	21	185	552	180

Regierungsbezirk Oberfranken

Kreisfreie Städte

461		Bamberg	3663	11	2776	-	465	261	150	376	1380	1317	
462		Bayreuth	2851	11	2418	-	129	220	73	329	1323	830	
463		Coburg	3324	25	2604	-	151	410	134	596	1923	652	
464		Hof	2780	14	2211	-	162	339	54	368	1529	717	
		Insgesamt	12618	61	10009	-	907	1230	411	1669	6155	3516	

Landkreise

471 Lkr. Bamberg													
111	410	Altendorf	596	-	441	-	98	31	26	105	275	179	
115	401	Baunach, St	1079	-	893	-	52	112	22	121	683	230	
117		Bischberg	1972	2	1570	-	24	267	109	453	1243	231	
119		Breitengüßbach	1373	-	1098	-	170	50	55	163	901	243	
120	408	Burgebrach, M	1090	-	880	-	9	178	23	61	648	347	
122	407	Burgwindheim, M	400	-	306	-	1	83	10	82	125	159	
123	410	Buttenheim, M	862	1	659	-	74	97	31	101	450	270	
128	407	Ebrach, M	257	1	202	-	-	47	7	20	92	122	
131	409	Frensdorf	1142	-	972	-	15	133	22	127	762	212	
133	401	Gerach	343	1	251	-	10	68	13	83	168	77	
137		Gundelsheim	1078	2	907	-	23	77	69	244	682	116	
140		Hallstadt, St	2534	12	1942	-	73	272	235	651	1469	332	
142		Heiligenstadt i.OFr, M	794	-	598	-	3	180	13	90	302	325	
145		Hirschaid, M	2903	1	2193	-	373	259	77	279	1500	866	
150		Kemmern	854	-	672	-	29	120	33	128	590	106	
151	403	Königsfeld	345	-	291	-	-	44	10	28	136	155	
152	401	Lauter	364	-	315	-	5	33	11	39	229	89	
154	445	Lisberg	470	1	354	-	1	101	13	35	296	124	
155		Litzendorf	1770	1	1479	-	18	217	55	274	1171	281	
159		Memmelsdorf	2831	5	2301	-	42	354	129	593	1760	399	
165		Oberhaid	1488	4	1182	-	135	94	53	156	983	254	
169	409	Pettstadt	534	-	493	-	2	15	24	116	358	49	

¹⁾ Ohne Pendler mit unbestimmtem Ziel.²⁾ Einschließlich erwerbstätige Schüler und Studierende.³⁾ Ohne erwerbstätige Schüler und Studierende.

Verkehrsmittel und Zeitaufwand für den Weg zur Arbeits-/Ausbildungsstätte

Minuten	Aus- bildungs- aus- pendler insgesamt 3)	und zwar nach										Gde. Schl. Nr.
		hauptsächlich benutztem Verkehrsmittel						Zeitaufwand für den Weg zur Ausbildungs- stätte von ... bis unter ... Minuten				
		kein Verkehrs- mittel (zu Fuß)	PKW	U-Bahn, S-Bahn, Straßen- bahn	Eisen- bahn	Bus, sonstige öffentl. Verkehrs- mittel	Fahrrad, Sonstiges (Motorrad, Moped, Mofa)	unter 15	15 - 30	30 - 60	60 und mehr	
		13	14	15	16	17	18	19	20	21	22	
11	12	13	14	15	16	17	18	19	20	21	22	
24	133	-	28	-	2	103	-	10	27	60	36	112
8	140	15	7	-	1	114	3	44	70	25	1	113
12	49	1	2	-	24	22	-	1	8	39	1	115
26	228	-	21	-	3	204	-	15	97	113	3	116
7	88	-	6	-	1	81	-	11	39	38	-	117
8	117	1	2	-	4	110	-	9	43	63	2	118
20	188	48	7	-	6	121	6	107	58	23	-	119
23	130	-	7	-	31	92	-	12	61	52	5	127
14	189	32	3	-	4	148	2	53	109	26	1	128
66	168	-	25	-	15	126	2	1	76	73	18	129
6	64	-	5	-	1	58	-	12	20	30	2	131
10	120	1	4	-	7	108	-	14	55	43	8	132
26	129	-	6	-	2	120	1	44	42	40	3	133
4	154	2	2	-	-	149	1	28	108	16	2	137
9	42	-	5	-	-	37	-	1	12	24	5	139
27	303	-	27	-	21	253	2	38	212	39	14	141
19	61	-	2	-	-	59	-	4	36	19	2	142
24	104	-	5	-	66	33	-	2	39	60	3	143
13	120	-	8	-	68	44	-	14	72	31	3	145
10	149	-	4	-	-	145	-	2	30	114	3	146
10	186	-	17	-	6	163	-	26	86	68	6	148
12	149	1	3	-	9	130	6	24	83	41	1	149
31	189	-	20	-	13	156	-	4	47	125	13	154
33	221	1	33	-	20	163	4	46	122	45	8	157
43	222	-	13	-	12	197	-	2	88	118	14	158
59	211	-	5	-	110	95	1	9	74	126	2	159
544	3854	102	267	-	426	3031	28	533	1714	1451	156	
80	357	32	28	-	19	274	4	54	185	99	19	348
22	269	2	7	-	16	238	6	38	138	84	9	350
44	577	2	37	-	89	446	3	80	392	86	19	347
54	479	16	31	-	97	332	3	73	203	192	11	349
66	299	-	11	-	111	176	1	20	113	164	2	351
Regierungsbezirk Oberfranken												
Kreisfreie Städte												
590	413	2	221	-	160	25	5	3	31	237	142	461
369	192	-	120	-	44	27	1	4	18	63	107	462
153	176	5	69	-	42	56	4	18	29	52	77	463
166	192	1	123	-	16	51	1	1	67	99	25	464
1278	973	8	533	-	262	159	11	26	145	451	351	
Landkreise												
37	185	1	18	-	67	98	1	62	52	68	3	111
45	180	-	26	-	92	59	3	-	77	100	3	115
45	354	-	61	-	6	261	26	25	228	94	7	117
66	187	-	30	-	124	27	6	2	64	113	8	119
34	280	-	29	-	1	250	-	8	107	162	3	120
34	86	-	10	-	-	76	-	9	45	28	4	122
41	238	-	22	-	61	154	1	23	108	93	14	123
23	58	-	12	-	-	45	1	-	23	30	5	128
41	249	1	21	-	-	222	5	50	147	50	2	131
15	117	-	2	-	2	113	-	49	57	9	2	133
36	312	1	67	-	7	204	33	45	194	70	3	137
82	521	1	104	-	42	331	43	49	286	170	16	140
77	164	-	25	-	-	139	-	4	98	56	6	142
258	315	-	69	-	156	84	6	10	98	198	9	145
30	138	-	17	-	4	112	5	23	65	48	2	150
26	114	-	6	-	-	108	-	8	75	29	2	151
7	140	-	3	-	-	137	-	51	51	37	1	152
15	137	10	3	-	2	122	-	39	66	31	1	154
44	316	-	77	-	-	227	12	17	162	135	2	155
79	588	1	122	-	14	403	48	89	337	145	17	159
75	177	2	28	-	73	69	5	12	54	105	6	165
11	156	3	20	-	7	121	5	14	106	36	-	169

Tabelle 3: Tagesauspendler ¹⁾ in Bayern am 25. Mai 1987 nach

Gde. Schl. Nr.	VGem. Schl. Nr.	Gebiet	Berufsauspendler insgesamt ²⁾	und zwar nach							Zeitaufwand für den Weg zur Arbeitsstätte von ... bis unter ...		
				hauptsächlich benutztem Verkehrsmittel									
				kein Verkehrsmittel (zu Fuß)	PKW	U-Bahn, S-Bahn, Straßenbahn	Eisenbahn	Bus, sonstige öffentl. Verkehrsmittel	Fahrrad, Sonstiges (Motorrad, Moped, Mofa)	unter 15	15 - 30	30 - 60	
				1	2	3	4	5	6	7	8	9	10
471		Noch Lkr. Bamberg											
172		Pommersfelden	688	-	490	-	2	185	11	88	288	286	
173	445	Priesendorf	418	-	331	-	1	66	20	48	299	68	
174		Rattelsdorf, M	1237	-	1073	-	52	84	28	129	830	240	
175	401	Reckendorf	571	1	452	-	48	58	12	99	290	161	
185		Scheßlitz, St	1682	-	1501	-	19	128	34	86	1143	401	
220		Schlüsselfeld, St	875	-	648	-	3	199	25	154	261	395	
186	408	Schönbrunn/Steigerw.	434	-	330	-	-	93	11	40	217	171	
189	403	Stadelhofen	368	-	321	-	1	41	5	37	169	145	
191	406	Stegaurach	1714	-	1462	-	16	154	82	399	1026	238	
195		Strullendorf	2155	3	1857	-	124	107	64	410	1272	396	
207		Viereth-Trunstadt	1021	2	841	-	5	131	42	134	709	153	
208	406	Walsdorf	564	1	463	-	8	78	14	73	409	68	
209	403	Wattendorf	262	-	222	-	1	28	11	30	127	99	
214		Zapfendorf, M	1139	-	943	-	156	19	21	119	699	270	
		Insgesamt	38187	38	30933	-	1593	4203	1420	5795	22562	8257	
		Dar. Verwaltungsgemeinschaft(en)											
401		Baunach	2357	2	1911	-	115	271	58	342	1370	557	
408		Burgebrach	1524	-	1210	-	9	271	34	101	865	518	
410		Buttenheim	1458	1	1100	-	172	128	57	206	725	449	
407		Ebrach	657	1	508	-	1	130	17	102	217	281	
409		Frensdorf	1676	-	1465	-	17	148	46	243	1120	261	
445		Lisberg	888	1	685	-	2	167	33	83	595	192	
406		Stegaurach	2278	1	1925	-	24	232	96	472	1435	306	
403		Steinfeld	975	-	834	-	2	113	26	95	432	399	
		Sitz: Stadelhofen											
472		Lkr. Bayreuth											
111		Ahorntal	592	-	508	-	1	76	7	76	267	195	
115	412	Aufseß	281	-	245	-	-	34	2	36	67	142	
116		Bad Berneck/Ficht., St	638	-	544	-	7	79	8	119	392	112	
118	417	Betzenstein, St	637	-	523	-	3	104	7	77	230	267	
119		Bindlach	1704	1	1442	-	114	21	126	616	926	128	
121		Bischofsgrün	421	1	321	-	2	93	4	53	229	127	
127	416	Creußen, St	1184	4	1033	-	62	54	31	111	859	177	
131		Eckersdorf	1681	6	1477	-	3	144	51	353	1057	237	
133	415	Etmannsburg	337	-	297	-	-	31	9	44	251	34	
138	411	Fichtelberg	425	2	374	-	2	41	6	67	191	154	
139		Gefrees, St	765	2	643	-	3	108	9	107	450	191	
140	414	Gesees	379	-	334	-	-	29	16	125	219	29	
141	413	Glashütten	371	-	320	-	2	44	5	64	211	89	
143		Goldkronach, St	856	3	701	-	1	126	25	260	498	91	
146	416	Haag	313	-	283	-	2	18	10	65	208	33	
150		Heinersreuth	1233	4	1069	-	4	116	40	404	725	88	
154	412	Hollfeld, St	1082	-	945	-	-	121	16	56	350	597	
155	414	Hummeltal	686	-	622	-	2	53	9	119	468	86	
156	415	Kirchenpingarten	383	2	307	-	1	49	24	89	210	82	
164	411	Mehlmeisel	487	-	340	-	6	129	12	132	198	138	
166	414	Mistelbach	600	1	498	-	-	77	24	116	388	85	
167	413	Mistelgau	926	-	797	-	4	104	21	85	611	217	
175		Pegnitz, St	1666	-	1264	-	181	207	14	99	746	600	
176	412	Plankenfels	252	1	201	-	2	39	9	24	125	88	
177	417	Pleeh, M	303	2	222	-	3	67	9	48	131	102	
179		Pottenstein, St	1361	-	1030	-	11	301	19	157	570	434	
180	416	Prebitz	337	1	283	-	12	19	22	100	188	43	
184	416	Schnabelwaid, M	314	1	254	-	48	7	4	89	166	44	
188	415	Seybothenreuth	234	-	200	-	18	8	8	30	157	41	
190		Speichersdorf	1189	-	954	-	190	27	18	122	716	290	
197		Waischenfeld, St	635	-	553	-	-	66	16	30	248	271	
198		Warmensteinach	425	3	382	-	10	26	4	66	216	140	
199	415	Weidenberg, M	1514	8	1341	-	59	84	22	228	1057	204	
		Insgesamt	24211	42	20307	-	753	2502	607	4167	13325	5556	
		Dar. Verwaltungsgemeinschaft(en)											
417		Betzenstein	940	2	745	-	6	171	16	125	361	369	
416		Creußen	2148	6	1853	-	124	98	67	365	1421	297	
411		Fichtelberg	912	2	714	-	8	170	18	199	389	292	
412		Hollfeld	1615	1	1391	-	2	194	27	116	542	827	
414		Mistelbach	1665	1	1454	-	2	159	49	360	1075	200	
413		Mistelgau	1297	-	1117	-	6	148	26	149	822	306	
415		Weidenberg	2468	10	2145	-	78	172	63	391	1675	361	

¹⁾ Ohne Pendler mit unbestimmtem Ziel.²⁾ Einschließlich erwerbstätige Schüler und Studierende.³⁾ Ohne erwerbstätige Schüler und Studierende.

Verkehrsmittel und Zeitaufwand für den Weg zur Arbeits-/Ausbildungsstätte

Minuten	Aus- bildungs- aus- pendler insgesamt 3)	und zwar nach										Gde. Schl. Nr.
		hauptsächlich benutztem Verkehrsmittel						Zeitaufwand für den Weg zur Ausbildungs- stätte von ... bis unter ... Minuten				
		kein Verkehrs- mittel (zu Fuß)	PKW	U-Bahn, S-Bahn, Straßen- bahn	Eisen- bahn	Bus, sonstige öffentl. Verkehrs- mittel	Fahrrad, Sonstiges (Motorrad, Moped, Mofa)					
								unter 15	15 - 30	30 - 60	60 und mehr	
11	12	13	14	15	16	17	18	19	20	21	22	
26	229	-	16	-	-	211	2	61	110	57	1	172
3	74	-	3	-	-	71	-	15	32	26	1	173
38	194	-	16	-	27	149	2	-	69	119	6	174
21	117	1	2	-	44	70	-	35	50	32	-	175
52	214	-	54	-	9	148	3	2	97	102	13	185
65	98	-	24	-	-	73	1	-	12	84	2	220
6	91	-	8	-	-	82	1	10	27	53	1	186
17	109	-	6	-	-	103	-	2	58	48	1	189
51	351	1	91	-	6	213	40	54	170	120	7	191
77	401	-	122	-	129	133	17	32	177	182	10	195
25	180	-	19	-	1	156	4	19	111	49	1	207
14	80	-	16	-	1	60	3	7	42	30	1	208
6	79	-	3	-	-	76	-	1	54	23	1	209
51	177	-	25	-	100	50	2	5	66	102	4	214
1573	7406	22	1177	-	975	4957	275	832	3575	2834	165	
88	554	1	33	-	138	379	3	135	235	178	6	401
40	371	-	37	-	1	332	1	18	134	215	4	408
78	423	1	40	-	128	252	2	85	160	161	17	410
57	144	-	22	-	-	121	1	9	68	58	9	407
52	405	4	41	-	7	343	10	64	253	86	2	409
18	211	10	6	-	2	193	-	54	98	57	2	445
65	431	1	107	-	7	273	43	61	212	150	8	406
49	302	-	15	-	-	287	-	11	187	100	4	403
54	164	-	10	-	3	149	2	6	52	105	1	111
36	150	-	7	-	-	143	-	56	62	30	2	115
15	241	-	38	-	-	202	1	7	104	127	3	116
63	153	1	18	-	1	133	-	7	56	82	8	118
34	331	-	64	-	112	130	25	35	212	82	2	119
12	135	-	14	-	-	120	1	2	41	84	8	121
37	231	1	49	-	136	40	5	11	97	118	5	127
34	392	2	83	-	-	286	21	45	203	138	6	131
8	100	-	15	-	-	84	1	4	57	36	3	133
13	169	1	23	-	-	145	-	18	83	62	6	138
17	122	-	47	-	2	72	1	4	60	53	5	139
6	93	1	17	-	-	72	3	25	45	22	1	140
7	97	-	12	-	-	85	-	17	45	34	1	141
7	103	1	15	-	1	84	2	-	56	44	3	143
7	90	-	22	-	-	65	3	17	52	20	1	146
16	273	1	72	-	1	175	24	35	174	59	5	150
79	110	-	26	-	-	83	1	15	21	65	9	154
13	202	-	33	-	-	165	4	51	102	47	2	155
2	97	2	6	-	2	87	-	14	47	25	11	156
19	120	2	10	-	-	103	5	16	43	54	7	164
11	141	-	34	-	1	104	2	36	90	13	2	166
13	348	1	35	-	-	312	-	45	174	126	3	167
221	167	-	89	-	41	36	1	13	57	81	16	175
15	67	-	4	-	1	60	2	10	44	11	2	176
22	85	-	10	-	1	74	-	15	48	19	3	177
200	198	1	31	-	5	160	1	5	109	67	17	179
6	142	-	3	-	25	112	2	26	76	40	-	180
15	71	-	9	-	10	51	1	3	43	23	2	184
6	95	-	6	-	25	64	-	6	72	17	-	188
61	229	-	28	-	134	65	2	8	82	127	12	190
86	131	-	22	-	1	107	1	6	33	80	12	197
3	175	-	24	-	60	89	2	3	51	119	2	198
25	332	1	89	-	190	45	7	19	149	160	4	199
1163	5554	15	965	-	752	3702	120	580	2640	2170	164	
85	238	1	28	-	2	207	-	22	104	101	11	417
65	534	1	83	-	171	268	11	57	268	201	8	416
32	289	3	33	-	-	248	5	34	126	116	13	411
130	327	-	37	-	1	286	3	81	127	106	13	412
30	436	1	84	-	1	341	9	112	237	82	5	414
20	445	1	47	-	-	397	-	62	219	160	4	413
41	624	3	116	-	217	280	8	43	325	238	18	415

Tabelle 3: Tagesauspendler ¹⁾ in Bayern am 25. Mai 1987 nach

Gde. Schl. Nr.	VGem. Schl. Nr.	Gebiet	Berufsauspender insgesamt 2)	und zwar nach								
				hauptsächlich benutztem Verkehrsmittel						Zeitaufwand für den Weg zur Arbeitsstätte von ... bis unter ...		
				kein Verkehrsmittel (zu Fuß)	PKW	U-Bahn, S-Bahn, Straßenbahn	Eisenbahn	Bus, sonstige öffentl. Verkehrsmittel	Fahrrad, Sonstiges (Motorrad, Moped, Mofa)	unter 15	15 - 30	30 - 60
				1	2	3	4	5	6	7	8	9

473 Lkr. Coburg

112		Ahorn	1682	11	1375	-	10	216	70	573	939	150
120		Dörfles-Esbach	1333	44	960	-	38	182	109	556	666	98
121		Ebersdorf b.Coburg	1097	2	907	-	74	84	30	263	713	110
132		Großheirath	618	2	555	-	-	34	27	191	365	59
134	418	Grub a.Forst	904	5	773	-	52	33	41	367	466	62
138		Itzgrund	524	-	473	-	3	31	17	119	296	100
141		Lautertal	1174	1	962	-	4	157	50	376	684	103
144		Meeder	1064	1	937	-	37	53	36	203	722	131
151		Neustadt b.Coburg, GKSt	1800	3	1541	-	179	30	47	255	1137	379
153	418	Niederfüllbach	543	8	399	-	6	81	49	226	266	42
158		Rodach b.Coburg, St	1021	-	927	-	30	46	18	60	694	250
159		Rödental, St	2456	11	2116	-	168	65	96	536	1603	296
165		Seßlach, St	888	-	808	-	3	60	17	67	570	240
166		Sonnefeld	1104	2	950	-	2	104	46	371	573	149
170		Untersiemau	1057	4	961	-	2	49	41	246	697	105
174		Weidhausen b.Coburg	636	3	556	-	4	52	21	252	289	89
175		Weitramsdorf	1542	18	1229	-	9	219	67	371	951	204
		Insgesamt	19443	115	16429	-	621	1496	782	5032	11631	2567

Dar. Verwaltungsgemeinschaft(en)

418		Grub a.Forst	1447	13	1172	-	58	114	90	593	732	104
-----	--	------------------------	------	----	------	---	----	-----	----	-----	-----	-----

474 Lkr. Forchheim

119	426	Dormitz	668	-	534	-	2	95	37	84	399	183
121	420	Ebermannstadt, St	1325	-	1063	-	90	153	19	149	461	559
122	425	Effeltrich	731	2	596	-	5	105	23	84	455	187
123		Eggolsheim, M	1740	-	1383	-	132	185	40	412	732	503
124		Egloffstein, M	525	-	436	-	-	83	6	41	158	261
126		Forchheim, GKSt	5203	1	3841	-	759	540	62	285	2597	2077
129		Goßweinstein, M	1107	-	880	-	10	198	19	92	383	462
132	427	Gräfenberg, St	1023	1	822	-	32	149	19	71	201	648
133		Hallerndorf	1221	-	891	-	37	255	38	201	511	447
134		Hausen	1188	-	964	-	25	152	47	305	646	221
135		Heroldsbach	1399	-	1074	-	41	252	32	193	799	380
137	426	Hetzles	428	1	342	-	2	57	26	97	208	120
138	427	Hiltpoltstein, M	457	-	379	-	2	66	10	56	91	280
140		Igensdorf, M	1110	1	992	4	27	66	20	129	301	635
143	423	Kirchhrehnbach	772	-	593	-	85	82	12	145	411	191
144	426	Kleinsendelbach	533	1	444	2	6	60	20	64	270	198
145	422	Kunreuth	426	-	359	-	5	54	8	36	226	162
146		Langensendelbach	940	2	805	-	13	96	24	170	621	144
147	423	Leutenbach	513	2	408	-	5	88	10	50	249	209
154		Neunkirchen a.Brand, M	2002	2	1673	1	7	266	53	150	1102	736
156		Obertrubach	623	-	491	-	-	125	7	26	138	334
158	422	Pinzberg	641	-	517	-	35	72	17	137	331	165
160	425	Poxdorf	482	-	420	-	16	32	14	76	319	85
161		Pretzfeld, M	680	-	541	-	47	86	6	101	258	273
168	420	Unterleinleiter	429	2	308	-	11	101	7	109	136	149
171	423	Weilersbach	717	1	523	-	13	156	24	166	300	224
173	427	Weißenohe	329	2	281	-	13	25	8	62	67	197
175	422	Wiesentau	610	-	477	-	36	85	12	96	336	172
176		Wiesenttal, M	584	1	470	-	10	84	19	126	190	199
		Insgesamt	28406	19	22507	7	1466	3768	639	3713	12896	10401

Dar. Verwaltungsgemeinschaft(en)

426		Dormitz	1629	2	1320	2	10	212	83	245	877	501
420		Ebermannstadt	1754	2	1371	-	101	254	26	258	597	708
425		Effeltrich	1213	2	1016	-	21	137	37	160	774	272
422		Gosberg	1677	-	1353	-	76	211	37	269	893	499
		Sitz: Pinzberg										
427		Gräfenberg	1809	3	1482	-	47	240	37	189	359	1125
423		Kirchhrehnbach	2002	3	1524	-	103	326	46	361	960	624

475 Lkr. Hof

112		Bad Steben, M	575	5	492	-	30	37	11	177	238	153
113		Berg	599	-	521	-	3	64	11	70	395	128
120		Döhlau	1354	10	1223	-	3	64	54	703	573	71
123	430	Feilitzsch	736	8	577	-	2	130	19	167	460	102

¹⁾ Ohne Pendler mit unbestimmtem Ziel.²⁾ Einschließlich erwerbstätige Schüler und Studierende.³⁾ Ohne erwerbstätige Schüler und Studierende.

Verkehrsmittel und Zeitaufwand für den Weg zur Arbeits-/Ausbildungsstätte

	Aus- bildungs- aus- pendler insgesamt)	und zwar nach										Gde. Schl. Nr.
Minuten		hauptsächlich benutztem Verkehrsmittel						Zeitaufwand für den Weg zur Ausbildungs- stätte von ... bis unter ... Minuten				
		kein Verkehrs- mittel (zu Fuß)	PKW	U-Bahn, S-Bahn, Straßen- bahn	Eisen- bahn	Bus, sonstige öffentl. Verkehrs- mittel	Fahrrad, Sonstiges (Motorrad, Moped, Mofa)					
								unter 15	15 - 30	30 - 60	60 und mehr	
60 und mehr												
11	12	13	14	15	16	17	18	19	20	21	22	

20	281	1	47	-	2	216	15	41	169	69	2	112
13	312	2	20	-	1	270	19	76	163	69	4	120
11	218	1	23	-	57	135	2	4	95	117	2	121
3	120	-	18	-	-	101	1	3	73	43	1	132
9	194	-	28	-	64	97	5	20	101	70	3	134
9	72	-	15	-	-	57	-	8	35	28	1	138
11	226	-	23	-	1	200	2	29	128	67	2	141
8	145	-	28	-	90	26	1	4	51	89	1	144
29	223	-	65	-	126	22	10	18	131	62	12	151
9	107	3	14	-	-	89	1	17	64	25	1	153
17	210	-	30	-	117	61	2	1	31	98	80	158
21	559	-	101	-	287	162	9	33	302	219	5	159
11	113	-	15	-	-	97	1	2	38	73	-	165
11	245	-	23	-	-	221	1	34	102	106	3	166
9	200	-	47	-	-	148	5	15	115	66	4	170
6	124	-	11	-	1	112	-	4	37	75	8	174
16	245	1	50	-	1	188	5	41	124	78	2	175
213	3594	8	558	-	747	2202	79	350	1759	1354	131	

18	301	3	42	-	64	186	6	37	165	95	4	418
----	-----	---	----	---	----	-----	---	----	-----	----	---	-----

2	151	1	37	-	1	94	18	16	83	52	-	119
156	95	-	47	-	26	21	1	2	24	60	9	121
5	119	-	9	-	2	106	2	24	69	26	-	122
93	279	-	53	-	47	175	4	35	136	98	10	123
65	97	-	21	-	-	76	-	4	22	68	3	124
244	522	2	251	-	180	83	6	32	198	245	47	126
170	127	-	21	-	1	104	1	3	20	98	6	129
103	112	1	31	-	6	73	1	7	14	79	12	132
62	110	-	37	-	7	66	-	3	58	46	3	133
16	258	-	42	-	6	201	9	92	122	38	6	134
27	191	-	41	-	8	136	6	10	135	44	2	135
3	92	1	11	-	-	80	-	13	43	36	-	137
30	82	-	15	-	-	66	1	9	32	31	10	138
45	250	-	33	-	1	213	3	24	103	102	21	140
25	135	1	28	-	85	20	1	7	66	62	-	143
1	172	4	27	-	-	136	5	20	104	46	2	144
2	180	-	22	-	-	157	1	59	102	18	1	145
5	263	1	46	1	-	204	11	31	148	84	-	146
5	94	-	7	-	-	86	1	6	57	31	-	147
14	588	-	121	1	-	441	25	9	271	308	-	154
125	53	-	14	-	-	39	-	1	7	41	4	156
8	147	-	24	-	8	111	4	28	93	26	-	158
2	103	-	16	-	4	80	3	6	79	18	-	160
48	171	1	22	-	17	131	-	36	101	30	4	161
35	91	1	11	-	1	77	1	20	45	25	1	168
27	97	-	9	-	3	85	-	27	56	14	-	171
3	113	-	6	-	-	107	-	33	45	33	2	173
6	122	-	24	-	36	62	-	19	63	40	-	175
69	183	-	13	-	2	166	2	20	90	72	1	176
1396	4997	13	1039	2	441	3396	106	596	2386	1871	144	

Tabelle 3: Tagesauspendler ¹⁾ in Bayern am 25. Mai 1987 nach

Gde. Schl. Nr.	VGem. Schl. Nr.	Gebiet	Berufsaus- pendler insgesamt 2)	und zwar nach							Zeitaufwand für den Weg zur Arbeitsstätte von ... bis unter ...		
				hauptsächlich benutztem Verkehrsmittel									
				kein Verkehrs- mittel (zu Fuß)	PKW	U-Bahn, S-Bahn, Straßen- bahn	Eisen- bahn	Bus, sonstige öffentl. Verkehrs- mittel	Fahrrad, Sonstiges (Motorrad, Moped, Mofa)	unter 15	15 - 30	30 - 60	
				1	2	3	4	5	6	7	8	9	10
475 Noch Lkr. Hof													
127	430	Gattendorf	300	1	244	-	-	44	11	64	217	15	
128		Geroldsdgrün	883	1	665	-	2	195	20	355	384	130	
136		Helmbrechts, St	1241	2	1093	-	15	118	13	197	698	321	
137	428	Issigau	318	4	265	-	1	43	5	70	196	51	
141		Köditz	738	5	610	-	24	77	22	182	484	69	
142		Konradsreuth	630	6	560	-	-	45	19	151	410	67	
145	431	Leupoldsdgrün	454	3	394	-	-	48	9	107	305	40	
146	428	Lichtenberg, St	247	1	209	-	3	30	4	100	93	52	
154		Münchberg, St	1530	3	1356	-	60	83	28	283	837	377	
156		Naila, St	1342	4	1060	-	86	170	22	305	672	346	
158		Oberkotzau, M	1461	10	1112	-	91	203	45	485	804	164	
161		Regnitzlosau	664	-	534	-	2	112	16	156	422	82	
162		Rehau, St	1162	-	1021	-	76	42	23	160	798	190	
165	431	Schauenstein, St	608	1	520	-	4	66	17	181	357	68	
168		Schwarzenbach/Saale, St	1186	1	924	-	75	164	22	141	786	244	
169		Schwarzenbach/Wald, St	1045	4	883	-	4	143	11	260	529	236	
171		Selbitz, St	946	8	804	-	61	53	20	247	570	121	
174	432	Sparneck, M	464	1	381	-	8	65	9	153	223	82	
175		Stammbach, M	555	-	474	-	10	57	14	99	344	109	
181	430	Töpen	329	2	251	-	-	71	5	49	231	48	
182	430	Trogen	519	7	384	-	-	104	24	118	338	59	
184	432	Weißdorf	343	3	284	-	3	43	10	127	172	43	
189		Zell, M	531	1	443	-	6	67	14	171	254	97	
		Insgesamt	20760	91	17284	-	569	2338	478	5278	11790	3465	

Dar. Verwaltungsgemeinschaft(en)

430	Feilitzsch	1884	18	1456	-	2	349	59	398	1246	224		
428	Lichtenberg	565	5	474	-	4	73	9	170	289	103		
431	Schauenstein	1062	4	914	-	4	114	26	288	662	108		
432	Sparneck	807	4	665	-	11	108	19	280	395	125		

476 Lkr. Kronach

145	Kronach, St	1966	11	1572	-	65	257	61	393	886	608		
146	Küps, M	2034	5	1679	-	66	196	88	771	946	295		
152	Ludwigsstadt, St	417	-	283	-	22	107	5	96	212	82		
183	Marktrodach, M	827	1	717	-	7	71	31	261	409	140		
154	434 Mitwitz, M	673	-	548	-	1	108	16	137	402	118		
159	Nordhalben, M	483	-	323	-	1	158	1	41	241	182		
164	Pressig, M	1081	-	758	-	153	158	12	143	551	323		
166	433 Reichenbach	378	-	151	-	-	224	3	144	102	119		
171	434 Schneckelohe	366	1	269	-	-	76	20	142	193	31		
175	Steinbach a. Wald	1215	-	549	-	37	625	4	256	669	262		
177	Steinwiesen, M	1057	-	820	-	2	206	29	152	619	236		
178	Stockheim	1544	2	1176	-	84	236	46	343	841	328		
179	Tettau, M	115	1	100	-	4	10	-	12	57	29		
180	433 Teuschnitz, St	549	-	346	-	15	181	7	98	276	145		
182	433 Tschirn	243	1	168	-	1	71	2	37	117	72		
184	Wallenfels, St	679	-	596	-	-	81	2	101	402	159		
185	Weißbrunn	913	18	758	-	7	52	78	403	368	127		
189	Wilhelmsthal	1410	1	1097	-	7	270	35	252	786	333		
	Insgesamt	15950	41	11910	-	472	3087	440	3782	8077	3589		

Dar. Verwaltungsgemeinschaft(en)

434	Mitwitz	1039	1	817	-	1	184	36	279	595	149		
433	Teuschnitz	1170	1	665	-	16	476	12	279	495	336		

477 Lkr. Kulmbach

117	436 Grafengehaig, M	292	1	253	-	-	24	14	91	144	55		
118	437 Guttenberg	164	2	133	-	3	18	8	35	107	21		
119	439 Harsdorf	253	-	195	-	43	6	9	32	184	33		
121	Himmelkron	619	-	539	-	8	54	18	142	392	70		
124	438 Kasendorf, M	525	1	462	-	8	34	20	95	353	70		
127	439 Ködnitz	631	1	546	-	8	59	17	281	287	55		
128	Kulmbach, GKSt	1874	8	1657	-	48	99	62	243	1008	491		
129	437 Kupferberg, St	360	2	313	-	-	36	9	74	249	34		
135	437 Ludwigschorgast, M	313	-	228	-	56	24	5	67	196	45		
136	Mainleus	1495	2	1272	-	57	88	76	574	733	169		

¹⁾ Ohne Pendler mit unbestimmtem Ziel.²⁾ Einschließlich erwerbstätige Schüler und Studierende.³⁾ Ohne erwerbstätige Schüler und Studierende.

Verkehrsmittel und Zeitaufwand für den Weg zur Arbeits-/Ausbildungsstätte

		und zwar nach										Gde. Schl. Nr.
Minuten	Aus- bildungs- aus- pendler insgesamt 3)	hauptsächlich benutztem Verkehrsmittel						Zeitaufwand für den Weg zur Ausbildungs- stätte von ... bis unter ... Minuten				
		kein Verkehrs- mittel (zu Fuß)	PKW	U-Bahn, S-Bahn, Straßen- bahn	Eisen- bahn	Bus, sonstige öffentl. Verkehrs- mittel	Fahrrad, Sonstiges (Motorrad, Moped, Mofa)	unter 15	15 - 30	30 - 60	60 und mehr	
11	12	13	14	15	16	17	18	19	20	21	22	
4	119	-	12	-	2	105	-	12	65	42	-	127
14	113	-	25	-	6	81	1	1	32	76	4	128
25	258	1	95	-	97	56	9	28	140	83	7	136
1	135	-	11	-	-	123	1	7	95	31	2	137
3	178	4	8	-	18	138	10	17	108	52	1	141
2	229	-	29	-	-	197	3	22	161	45	1	142
2	122	-	15	-	-	107	-	13	71	38	-	145
2	104	3	11	-	-	89	1	27	60	16	1	146
33	298	1	52	-	132	113	-	11	107	171	9	154
19	75	-	41	-	21	13	-	1	14	51	9	156
8	268	2	47	-	51	165	3	12	149	105	2	158
4	142	1	21	-	-	118	2	9	97	34	2	161
14	221	1	56	-	30	130	4	-	135	81	5	162
2	93	-	19	-	-	73	1	6	59	28	-	165
15	344	-	77	-	21	241	5	13	196	128	7	168
20	171	-	27	-	1	142	1	10	113	42	6	169
8	207	-	29	-	109	66	3	22	126	59	-	171
6	185	-	18	-	11	154	2	68	79	38	-	174
3	114	-	38	-	2	74	-	16	63	31	4	175
1	102	-	9	-	-	93	-	4	77	21	-	181
4	139	65	18	-	1	46	9	60	56	23	-	182
1	83	-	14	-	19	49	1	32	23	19	9	184
9	84	-	13	-	12	58	1	6	51	19	8	189
227	4379	78	789	-	620	2825	67	467	2435	1390	87	

16	460	65	57	-	4	324	10	82	259	118	1	430	
3	239	3	22	-	-	212	2	34	155	47	3	428	
4	215	-	34	-	-	180	1	19	130	66	-	431	
7	268	-	32	-	30	203	3	100	102	57	9	432	

79	230	1	89	-	34	106	-	44	63	100	23	145
22	297	-	42	-	136	115	4	36	147	103	11	146
27	129	-	6	-	116	6	1	-	-	74	55	152
17	243	-	48	-	8	183	4	51	149	37	6	183
16	134	-	31	-	2	100	1	6	80	44	4	154
19	87	-	7	-	-	80	-	-	3	79	5	159
64	172	-	28	-	127	17	-	4	46	112	10	164
13	59	-	1	-	3	55	-	36	7	13	3	166
-	144	-	7	-	-	136	1	15	79	50	-	171
28	138	-	14	-	113	11	-	-	4	88	46	175
50	138	-	16	-	4	117	1	2	79	48	9	177
32	330	1	26	-	84	217	2	55	173	98	4	178
17	99	-	5	-	72	22	-	-	3	29	67	179
30	93	-	2	-	53	38	-	18	5	51	19	180
17	75	-	1	-	3	71	-	36	20	16	3	182
17	110	-	14	-	3	92	1	-	76	27	7	184
15	176	-	15	-	8	152	1	25	125	22	4	185
39	276	1	23	-	2	247	3	27	180	67	2	189
502	2930	3	375	-	768	1765	19	355	1239	1058	278	

Tabelle 3: Tagesauspendler ¹⁾ in Bayern am 25. Mai 1987 nach

Gde. Schl. Nr.	VGem. Schl. Nr.	Gebiet	Berufsaus- pendler insgesamt 2)	und zwar nach								
				hauptsächlich benutztem Verkehrsmittel						Zeitaufwand für den Weg zur Arbeitsstätte von ... bis unter ...		
				kein Verkehrsmittel (zu Fuß)	PKW	U-Bahn, S-Bahn, Straßen- bahn	Eisen- bahn	Bus, sonstige öffentl. Verkehrsmittel	Fahrrad, Sonstiges (Motorrad, Moped, Mofa)	unter 15	15 - 30	30 - 60
				1	2	3	4	5	6	7	8	9
477. Noch Lkr. Kulmbach												
138	436	Marktleugast, M	828	-	695	-	2	116	15	127	493	197
139		Marktschorgast, M . . .	406	-	317	-	44	33	12	81	230	87
142		Neudrossenfeld	899	-	808	-	3	58	30	109	688	89
143		Neuenmarkt	738	6	514	-	142	40	36	155	427	132
148		Presseck, M	522	-	463	-	1	50	8	64	290	159
151	435	Rugendorf	288	-	246	-	-	30	12	97	147	44
156	435	Stadtsteinach, St . . .	785	3	663	-	5	94	20	104	504	156
157		Thurnau, M	890	1	804	-	21	44	20	113	579	189
158	439	Trebgast	586	-	462	-	54	50	20	126	376	71
159	437	Untersteinach	651	-	502	-	71	51	27	226	336	74
163		Wirsberg, M	393	1	339	-	11	27	15	93	238	58
164	438	Wonsees, M	266	2	239	-	-	17	8	63	108	90
Insgesamt			13778	30	11650	-	585	1052	461	2992	8069	2389

Dar. Verwaltungsgemeinschaft(en)

438		Kasendorf	791	3	701	-	8	51	28	158	461	160	
436		Marktleugast	1120	1	948	-	2	140	29	218	637	252	
435		Stadtsteinach	1073	3	909	-	5	124	32	201	651	200	
439		Trebgast	1470	1	1203	-	105	115	46	439	847	159	
437		Untersteinach	1488	4	1176	-	130	129	49	402	888	174	

478 Lkr. Lichtenfels

111		Altenkunstadt	1398	59	1104	-	28	50	157	638	538	202	
116		Burgkunstadt, St	1350	43	1113	-	78	47	69	437	695	188	
120		Ebensfeld, M	1268	1	1031	-	138	56	42	222	629	353	
127	446	Hochstadt a.Main	500	-	417	-	35	24	24	199	230	64	
139		Lichtenfels, St	3218	10	2547	-	347	181	133	808	1533	659	
143	441	Marktgraitz, M	473	3	400	-	17	23	30	195	230	44	
144	446	Marktzeuln, M	495	3	407	-	13	49	23	244	203	38	
145		Michelau i.OFr	1260	-	994	-	56	148	62	443	642	144	
155	441	Redwitz a.d.Rodach . . .	704	2	572	-	53	55	22	166	426	99	
165		Staffelstein, St	1716	1	1424	-	185	31	75	465	797	371	
176		Weismain, St	892	-	839	-	4	27	22	244	462	182	
Insgesamt			13274	122	10848	-	954	691	659	4061	6385	2344	

Dar. Verwaltungsgemeinschaft(en)

446		Hochstadt-Marktzeuln . .	995	3	824	-	48	73	47	443	433	102	
441		Sitz: Marktzeuln, M . . .	1177	5	972	-	70	78	52	361	656	143	

479 Lkr. Wunsiedel i. Fichtelgebirge

112		Arzberg, St	1039	2	852	-	47	106	32	329	545	146	
111	444	Bad Alexandersbad . . .	206	1	174	-	1	20	10	115	70	17	
126	442	Höchstädt/Fichtelgeb. .	356	1	293	-	-	55	7	97	220	36	
127	443	Hohenberg a.d.Eger, St .	325	1	278	-	6	35	5	109	174	37	
129		Kirchenlamitz, St . . .	833	1	689	-	37	96	10	168	489	170	
135		Marktleuthen, St	705	-	605	-	42	46	12	126	444	129	
136		Marktreuditz, GKSt . . .	1900	9	1498	-	186	168	39	398	975	441	
138	444	Nagel	555	4	407	-	2	123	19	129	311	104	
145		Röslau	472	-	407	-	21	33	11	148	235	77	
147	443	Schirnding, M	304	4	237	-	20	31	12	109	161	29	
150		Schönwald, St	924	4	778	-	63	68	11	389	450	74	
152		Selb, GKSt	1096	1	839	-	46	194	16	171	575	313	
158	442	Thiersheim, M	465	-	405	-	3	47	10	154	259	46	
159	442	Thierstein, M	462	1	392	-	2	53	14	146	276	37	
161	444	Tröstau	813	2	615	-	1	180	15	274	419	111	
166		Weißensstadt, St	621	-	512	-	6	94	9	109	329	174	
169		Wunsiedel, St	1194	5	1002	-	46	119	22	299	619	251	
Insgesamt			12270	36	9983	-	529	1468	254	3270	6551	2192	

Dar. Verwaltungsgemeinschaft(en)

443		Schirnding	629	5	515	-	26	66	17	218	335	66	
442		Thiersheim	1283	2	1090	-	5	155	31	397	755	119	
444		Tröstau	1574	7	1196	-	4	323	44	518	800	232	

¹⁾ Ohne Pendler mit unbestimmtem Ziel.²⁾ Einschließlich erwerbstätige Schüler und Studierende.³⁾ Ohne erwerbstätige Schüler und Studierende.

Verkehrsmittel und Zeitaufwand für den Weg zur Arbeits-/Ausbildungsstätte

Minuten	Aus- bildungs- aus- pendler insgesamt 3)	und zwar nach										Gde. Schl. Nr.
		hauptsächlich benutztem Verkehrsmittel						Zeitaufwand für den Weg zur Ausbildungs- stätte von ... bis unter ... Minuten				
		kein Verkehrsmittel (zu Fuß)	PKW	U-Bahn, S-Bahn, Straßen- bahn	Eisen- bahn	Bus, sonstige öffentl. Verkehrsmittel	Fahrrad, Sonstiges (Motorrad, Moped, Mofa)	unter 15	15 - 30	30 - 60	60 und mehr	
		11	12	13	14	15	16	17	18	19	20	
11	149	-	24	-	3	122	-	3	49	93	4	138
8	101	-	7	-	46	48	-	6	36	56	3	139
13	163	-	27	-	1	133	2	4	87	70	2	142
24	121	-	20	-	77	22	2	1	46	70	4	143
9	56	-	4	-	1	51	-	1	7	44	4	148
-	93	1	8	-	-	84	-	13	50	29	1	151
21	139	-	23	-	6	110	-	-	51	83	5	156
9	247	-	37	-	87	122	1	14	91	137	5	157
13	116	-	10	-	36	69	1	9	63	41	3	158
15	137	-	17	-	85	35	-	17	54	66	-	159
4	199	-	14	-	8	177	-	82	69	47	1	163
5	93	-	8	-	3	81	1	13	71	9	-	164
328	3119	26	457	-	571	2044	21	396	1341	1290	92	
12	219	-	18	-	50	150	1	21	112	84	2	438
13	262	-	36	-	3	222	1	12	115	128	7	436
21	232	1	31	-	6	194	-	13	101	112	6	435
25	469	-	39	-	77	345	8	74	258	131	6	439
24	389	23	37	-	116	212	1	120	149	120	-	437
20	236	-	22	-	34	179	1	75	91	68	2	111
30	125	-	34	-	66	23	2	2	27	88	8	116
64	252	-	25	-	148	76	3	15	88	143	6	120
7	100	-	10	-	28	62	-	7	48	42	3	127
218	568	-	90	-	181	292	5	73	201	250	44	139
4	133	8	12	-	4	108	1	47	52	31	3	143
10	86	1	7	-	6	72	-	18	48	19	1	144
31	253	-	35	-	58	156	4	58	113	74	8	145
13	159	-	28	-	54	76	1	13	89	54	3	155
83	366	-	43	-	88	231	4	22	172	147	25	165
4	392	-	27	-	2	363	-	45	177	156	14	176
484	2670	9	333	-	669	1638	21	375	1106	1072	117	
17	186	1	17	-	34	134	-	25	96	61	4	446
17	292	8	40	-	58	184	2	60	141	85	6	441
19	235	1	30	-	60	140	4	15	66	149	5	112
4	102	-	9	-	-	92	1	28	65	9	-	111
3	118	-	6	-	-	112	-	34	72	12	-	126
5	125	-	5	-	-	120	-	17	97	9	2	127
6	205	-	26	-	19	160	-	11	83	99	12	129
6	110	-	22	-	13	73	2	3	56	50	1	135
86	163	1	46	-	37	76	3	8	49	73	33	136
11	126	12	3	-	-	108	3	30	71	23	2	138
12	114	-	14	-	7	92	1	18	73	23	-	145
5	122	-	8	-	13	100	1	20	82	19	1	147
11	205	1	29	-	72	100	3	24	122	58	1	150
37	116	-	58	-	16	42	-	14	31	62	9	152
6	126	1	9	-	5	110	1	11	86	23	6	158
3	99	-	10	-	-	89	-	24	61	14	-	159
9	84	1	11	-	1	70	1	17	56	10	1	161
9	184	-	13	-	-	171	-	4	104	76	-	166
25	62	-	23	-	9	30	-	5	23	29	5	169
257	2296	17	322	-	252	1685	20	283	1197	738	78	
10	247	-	13	-	13	220	1	37	179	28	3	443
12	343	1	25	-	5	311	1	69	219	49	6	442
24	312	13	23	-	1	270	5	75	192	42	3	444

Tabelle 3: Tagesauspendler ¹⁾ in Bayern am 25. Mai 1987 nach

Gde. Schl. Nr.	VGem. Schl. Nr.	Gebiet	Berufsaus- pendler insgesamt 2)	und zwar nach							
				hauptsächlich benutztem Verkehrsmittel						Zeitaufwand für den Weg zur Arbeitsstätte von ... bis unter ...	
				kein Verkehrsmittel (zu Fuß)	PKW	U-Bahn, S-Bahn, Straßen- bahn	Eisen- bahn	Bus, sonstige öffentl. Verkehrsmittel	Fahrrad, Sonstiges (Motorrad, Moped, Mofa)		
				1	2	3	4	5	6	7	unter 15

Regierungsbezirk Mittelfranken

Kreisfreie Städte

561	Ansbach	2376	4	1676	-	513	140	43	145	855	880		
562	Erlangen	7072	37	5643	43	488	647	214	480	3524	2668		
563	Fürth	18469	127	12691	3109	515	1636	391	1740	9999	6074		
564	Nürnberg	21914	175	16310	2658	866	1454	451	1855	9992	8320		
565	Schwabach	6955	29	5333	121	884	486	102	404	2903	3260		
	Insgesamt	56786	372	41653	5931	3266	4363	1201	4624	27273	21202		

Landkreise

571 Lkr. Ansbach

111	501	Adelshofen	248	-	220	-	-	16	12	59	163	16	
113		Arberg, M.	663	2	512	-	5	122	22	87	389	157	
114		Aurach	784	-	669	-	10	93	12	193	462	86	
115		Bechhofen, M.	1075	-	925	-	3	112	35	136	628	251	
122	504	Bruckberg	211	-	185	-	4	9	13	50	85	70	
125	502	Buch a. Wald	194	-	179	-	1	7	7	47	118	26	
127		Burgoberbach	1018	-	903	-	11	74	30	221	624	125	
128	507	Burk	287	-	247	-	1	23	16	106	101	52	
130	537	Colmberg, M.	400	-	337	-	2	49	12	76	251	44	
132	507	Dentlein a. Forst, M.	726	-	631	-	2	66	27	150	360	140	
134	502	Diebach	285	-	249	-	3	28	5	110	137	32	
135		Dietenhofen, M.	949	-	826	4	7	102	10	111	303	454	
136		Dinkelsbühl, St.	1079	-	949	-	4	97	29	246	499	243	
137	502	Dombühl, M.	313	-	254	-	27	29	3	62	172	62	
139		Dürrwangen, M.	655	-	570	-	2	63	20	273	262	79	
141	509	Ehingen	516	2	442	-	-	63	9	134	276	75	
145		Feuchtwangen, St.	1078	-	958	-	16	87	17	160	521	303	
146	503	Flachlanden, M.	672	-	548	-	23	82	19	72	418	135	
152	501	Gebtsattel	501	1	414	-	3	34	49	317	116	52	
154	509	Geroltingen	286	1	246	-	-	30	9	109	119	41	
155	501	Geslau	268	-	240	-	1	17	10	83	158	22	
165		Heilsbrunn, St.	1648	-	1166	5	376	80	21	181	520	808	
166		Herrieden, St.	1454	2	1283	-	23	112	34	227	929	216	
169	501	Innsingen	206	-	174	-	-	21	11	80	100	23	
170		Langfurth	501	1	446	-	-	35	19	74	291	97	
171	537	Lehrberg, M.	752	-	622	-	24	85	21	170	440	89	
174		Leutershausen, St.	940	-	800	-	52	74	14	76	614	176	
175		Lichtenau, M.	946	-	833	-	30	45	38	263	507	139	
177		Merkendorf, St.	588	-	496	1	21	43	27	79	351	125	
178	538	Mittelschenbach	519	-	347	-	2	162	8	81	187	206	
179	508	Mönchsroth	330	-	277	-	1	29	23	160	104	47	
180		Neuendettelsau	731	-	621	1	71	22	16	159	295	226	
181	501	Neusitz	514	4	450	-	11	17	32	335	119	45	
183	503	Oberdachstetten	388	-	309	-	46	24	9	44	264	51	
188	501	Ohrenbach	146	-	140	-	2	2	2	49	82	13	
189	506	Ornbau, St.	444	3	351	-	3	67	20	84	228	95	
190		Petersaurach	1363	-	1036	-	210	82	35	328	530	391	
192	509	Röckingen	205	-	175	-	1	15	14	92	77	32	
193		Rothenburg/Tauber, GKSt	660	3	578	-	22	34	23	97	269	232	
194	504	Rügland	272	-	232	-	-	34	6	54	135	61	
196		Sachsen b. Ansbach	1070	1	788	-	219	25	37	326	478	186	
198	502	Schillingsfürst, St.	443	-	379	-	12	38	14	69	237	107	
199		Schnellndorf	663	-	606	-	11	34	12	94	456	92	
200		Schopfloch, M.	645	1	568	-	1	62	13	329	171	107	
205	501	Steinsfeld	275	-	251	-	11	4	9	140	108	24	
208	509	Unterschwaningen	228	1	186	-	3	34	4	79	103	37	
214		Wassertrüdingen, St.	762	1	685	-	7	59	6	54	389	255	
216	506	Weidenbach, M.	386	1	329	-	4	41	11	67	254	50	
217	504	Weihenzell	643	-	572	-	5	35	31	206	345	79	
218	508	Weitingen, M.	328	2	299	-	1	14	12	80	161	70	
222	502	Wettringen	268	-	238	-	1	21	8	63	145	44	
223	507	Wieseth	288	1	269	-	2	7	9	74	155	40	
224	508	Wilburgstetten	457	1	402	-	3	35	16	141	209	87	
225	501	Windelsbach	254	-	233	-	-	14	7	99	122	30	
226		Windsbach, St.	1143	1	970	1	50	80	41	215	542	327	
227	509	Wittelschhofen	335	-	302	-	1	20	12	127	145	48	
228	502	Wörnitz	257	-	231	-	8	10	8	65	144	46	
229	538	Wolframs-Eschenbach, St	563	-	468	1	11	74	9	65	300	155	
		Insgesamt	33823	29	28620	13	1370	2793	998	7728	16668	7321	

¹⁾ Ohne Pendler mit unbestimmtem Ziel.²⁾ Einschließlich erwerbstätiger Schüler und Studierende.³⁾ Ohne erwerbstätige Schüler und Studierende.

Verkehrsmittel und Zeitaufwand für den Weg zur Arbeits-/Ausbildungsstätte

	Aus- bildungs- aus- pendler insgesamt 2)	und zwar nach										Gde. Schl. Nr.
Minuten		hauptsächlich benutztem Verkehrsmittel						Zeitaufwand für den Weg zur Ausbildungs- stätte von ... bis unter ... Minuten				
		kein Verkehrs- mittel (zu Fuß)	PKW	U-Bahn, S-Bahn, Straßen- bahn	Eisen- bahn	Bus, sonstige öffentl. Verkehrs- mittel	Fahrrad, Sonstiges (Motorrad, Moped, Mofa)	unter 15	15 - 30	30 - 60	60 und mehr	
60 und mehr												
11	12	13	14	15	16	17	18	19	20	21	22	

Regierungsbezirk Mittelfranken

Kreisfreie Städte

496	323	-	95	-	189	37	2	11	52	117	143	561
400	1519	76	570	27	121	577	148	157	362	793	207	562
656	2156	11	793	678	333	233	108	49	730	1213	164	563
1747	5489	62	2400	563	555	1472	437	254	1541	2865	829	564
388	663	3	261	32	209	142	16	13	99	415	136	565
3687	10150	152	4119	1300	1407	2461	711	484	2784	5403	1479	

Landkreise

10	146	-	4	-	4	138	-	6	95	43	2	111
30	56	-	5	-	-	51	-	2	32	21	1	113
43	184	-	9	-	4	171	-	21	120	36	7	114
60	228	-	24	-	-	204	-	32	54	138	4	115
6	100	6	3	-	-	90	1	11	55	34	-	122
3	117	-	3	-	-	114	-	3	66	46	2	125
48	143	-	29	-	3	109	2	10	82	43	8	127
28	102	1	2	-	-	99	-	24	47	30	1	128
29	88	-	6	-	1	81	-	3	36	45	4	130
76	105	-	10	-	-	95	-	15	41	46	3	132
6	121	-	7	-	-	112	2	24	84	12	1	134
81	175	-	22	-	2	151	-	-	36	132	7	135
91	143	-	29	-	-	113	1	1	63	60	19	136
17	125	-	4	-	26	95	-	20	55	43	7	137
41	108	-	16	-	-	92	-	13	66	23	6	139
31	140	-	14	-	1	125	-	16	79	39	6	141
94	184	-	75	-	4	100	5	3	73	96	12	145
47	144	-	10	-	2	131	1	8	80	52	4	146
16	113	-	6	-	2	102	3	58	45	10	-	152
17	103	2	6	-	-	94	1	41	44	16	2	154
5	85	-	2	-	-	83	-	1	62	22	-	155
139	357	-	47	1	77	225	7	30	173	140	14	165
82	332	-	45	-	9	275	3	10	170	131	21	166
3	133	6	4	-	-	121	2	38	83	11	1	169
39	165	-	9	-	-	156	-	7	98	60	-	170
53	122	-	26	-	6	86	4	23	74	19	6	171
74	267	-	28	-	8	228	3	4	83	158	22	174
37	197	-	12	-	10	172	3	12	113	65	7	175
33	173	4	49	-	9	79	32	63	54	55	1	177
45	96	-	7	-	-	88	1	18	57	17	4	178
19	101	-	11	-	-	89	1	29	48	20	4	179

Tabelle 3: Tagesauspendler ¹⁾ in Bayern am 25. Mai 1987 nach

Gde. Schl. Nr.	VGem. Schl. Nr.	Gebiet	Berufsauspendler insgesamt ²⁾	und zwar nach							Zeitaufwand für den Weg zur Arbeitsstätte von ... bis unter ...		
				hauptsächlich benutztem Verkehrsmittel						unter 15	15 - 30	30 - 60	
				kein Verkehrsmittel (zu Fuß)	PKW	U-Bahn, S-Bahn, Straßenbahn	Eisenbahn	Bus, sonstige öffentl. Verkehrsmittel	Fahrrad, Sonstiges (Motorrad, Moped, Mofa)				
1	2	3	4	5	6	7	8	9	10				
571 Noch Lkr. Ansbach													
Dar. Verwaltungsgemeinschaft(en)													
507		Dentlein a. Forst	1301	1	1147	-	5	96	52	330	616	232	
503		Flachslanden	1060	-	857	-	69	106	28	116	682	186	
509		Hesselberg	1570	4	1351	-	5	162	48	541	720	233	
Sitz: Ehingen													
537		Lehrberg	1152	-	959	-	26	134	33	246	691	133	
501		Rothenburg/Tauber	2412	5	2122	-	28	125	132	1162	968	225	
502		Schillingsfürst	1760	-	1530	-	52	133	45	416	953	317	
506		Triesdorf	830	4	680	-	7	108	31	151	482	145	
Sitz: Weidenbach, M.													
504		Weihenzell	1126	-	989	-	9	78	50	310	565	210	
508		Wilburgstetten	1115	3	978	-	5	78	51	381	474	204	
538		Wolframs-Eschenbach	1082	-	815	1	13	236	17	146	487	361	
572 Lkr. Erlangen-Höchst													
111		Adelsdorf	1897	-	1386	-	10	461	40	176	822	841	
114	512	Aurachtal	805	2	666	-	4	95	38	350	293	159	
115		Baiersdorf, St.	2113	1	1672	-	293	91	56	261	1313	510	
119		Bubenreuth	1356	8	996	3	54	176	119	277	871	194	
120	514	Buckenhof	1082	14	654	1	9	145	259	343	569	160	
121		Eckental, M.	3902	2	3402	16	124	298	60	242	1437	2050	
126	510	Gremsdorf	322	-	222	-	-	81	19	90	113	108	
127	539	Großenseebach	831	-	686	1	4	123	17	59	559	208	
130		Hemhofen	1611	-	1239	1	8	336	27	80	953	556	
131		Heroldsberg, M.	2039	-	1729	31	38	214	27	204	1133	677	
132		Herzogenaurach, St.	3121	25	2600	3	25	370	98	430	1854	797	
133	539	Heßdorf	1091	-	911	-	5	151	24	114	739	238	
135		Höchststadt/Aisch, St.	2454	-	1895	1	-	518	40	160	1004	1202	
137		Kalchreuth	807	-	721	7	43	23	13	75	440	290	
139	510	Lonnerstadt, M.	490	-	364	-	-	101	25	180	127	174	
141	514	Marloffstein	626	6	519	-	5	65	31	180	336	107	
142		Möhrendorf	1201	5	1013	1	11	99	72	285	750	161	
143	510	Mühlhausen, M.	454	-	322	-	-	114	18	128	143	168	
147	512	Oberreichenbach	274	-	253	-	1	15	5	43	147	84	
149		Röttenbach	1442	3	1140	-	7	253	39	92	964	376	
154	514	Spardorf	725	5	556	-	9	52	103	179	434	109	
158	514	Uttenreuth	1694	7	1273	1	9	185	219	269	1096	317	
159	510	Vestenbergsgreuth, M.	261	-	164	-	-	81	16	60	128	63	
160	510	Wachenroth, M.	349	-	223	-	-	117	9	43	137	149	
164		Weisendorf, M.	1548	-	1206	2	5	307	28	173	885	476	
Insgesamt			32495	78	25812	68	664	4471	1402	4493	17247	10174	
Dar. Verwaltungsgemeinschaft(en)													
512		Aurachtal	1079	2	919	-	5	110	43	393	440	243	
539		Heßdorf	1922	-	1597	1	9	274	41	173	1298	446	
510		Höchststadt a.d. Aisch	1876	-	1295	-	-	494	87	501	648	662	
514		Uttenreuth	4127	32	3002	2	32	447	612	971	2435	693	
573 Lkr. Fürth													
111	516	Ammerndorf, M.	519	1	431	4	5	64	14	79	206	223	
114		Cadolzburg, M.	2465	5	2017	19	323	40	61	235	1339	841	
115	516	Großhabersdorf	1124	-	939	8	11	148	18	84	397	586	
120		Langenzenn, St.	2437	3	1868	4	426	101	35	145	1078	1116	
122		Oberasbach	5798	84	4438	249	351	475	201	894	3114	1680	
123	540	Obermichelbach	739	-	665	11	8	39	16	79	489	167	
124	540	Puschendorf	509	2	398	4	92	4	9	54	224	218	
125		Roßtal, M.	2860	-	2077	36	546	136	65	180	1116	1529	
126	517	Seukendorf	876	-	775	21	9	60	11	164	509	188	
127		Stein, St.	4832	25	3456	758	22	446	125	435	2414	1878	
129	540	Tuchenbach	372	-	331	3	20	12	6	39	201	130	
130	517	Veitsbronn	2130	3	1593	14	416	42	62	250	1098	770	
133		Wilhermsdorf, M.	1231	1	904	-	234	75	17	99	301	733	
134		Zirndorf, St.	6449	49	5141	183	435	442	199	784	3538	1975	
Insgesamt			32341	173	25033	1314	2898	2084	839	3521	16024	12034	
Dar. Verwaltungsgemeinschaft(en)													
516		Großhabersdorf	1643	1	1370	12	16	212	32	163	603	809	
540		Tuchenbach	1620	2	1394	18	120	55	31	172	914	515	
517		Veitsbronn	3006	3	2368	35	425	102	73	414	1607	958	

¹⁾ Ohne Pendler mit unbestimmtem Ziel.²⁾ Einschließlich erwerbstätige Schüler und Studierende.³⁾ Ohne erwerbstätige Schüler und Studierende.

Verkehrsmittel und Zeitaufwand für den Weg zur Arbeits-/Ausbildungsstätte

Minuten	Aus- bildungs- aus- pendler insgesamt 3)	und zwar nach										Gde. Schl. Nr.
		hauptsächlich benutztem Verkehrsmittel						Zeitaufwand für den Weg zur Ausbildungs- stätte von ... bis unter ... Minuten				
		kein Verkehrsmittel (zu Fuß)	PKW	U-Bahn, S-Bahn, Straßen- bahn	Eisen- bahn	Bus, sonstige öffentl. Verkehrsmittel	Fahrrad, Sonstiges (Motorrad, Moped, Mofa)	unter 15	15 - 30	30 - 60	60 und mehr	
60 und mehr												
11	12	13	14	15	16	17	18	19	20	21	22	
123	308	1	21	-	-	286	-	47	156	100	5	507
76	231	-	17	-	37	176	1	10	124	88	9	503
76	475	2	37	-	1	434	1	135	224	103	13	509
82	210	-	32	-	7	167	4	26	110	64	10	537
57	983	6	45	-	22	899	11	228	518	228	9	501
74	731	-	35	-	41	652	3	76	399	233	23	502
52	225	-	37	-	2	176	10	48	69	98	9	506
41	376	6	37	-	4	321	8	28	171	168	9	504
56	294	2	31	-	-	258	3	53	152	69	20	508
88	227	1	33	1	1	189	2	25	110	76	16	538
58	181	1	47	-	6	123	4	11	76	85	9	111
3	134	-	50	-	-	77	7	62	50	21	1	114
29	584	-	97	-	204	258	25	65	285	225	9	115
14	505	5	81	-	13	241	165	67	350	79	9	119
10	505	84	52	1	1	102	265	218	234	51	2	120
173	832	-	191	7	118	506	10	18	270	517	27	121
11	137	-	15	-	-	122	-	46	63	25	3	126
5	300	1	26	-	2	268	3	93	148	57	2	127
22	385	1	47	-	1	321	15	40	207	129	9	130
25	520	1	131	13	44	320	11	33	202	285	-	131
40	399	2	206	1	20	149	21	7	146	228	18	132
-	206	-	43	-	5	150	8	16	123	64	3	133
88	273	-	97	-	-	172	4	2	76	190	5	135
2	191	1	53	2	76	57	2	13	75	103	-	137
9	70	-	13	-	-	57	-	19	25	24	2	139
3	231	-	62	-	-	137	32	98	101	30	2	141
5	343	-	67	-	8	237	31	58	204	80	1	142
15	49	-	7	-	-	41	1	7	21	19	2	143
-	106	2	8	-	1	95	-	8	63	34	1	147
10	369	2	63	1	2	296	5	34	141	189	5	149
3	184	2	38	-	1	64	79	46	91	47	-	154
12	723	14	105	2	3	207	392	229	380	101	13	158
10	106	-	2	-	-	104	-	12	48	39	7	159
20	124	-	7	-	-	117	-	7	79	35	3	160
14	218	-	43	1	2	170	2	5	133	74	6	164
581	7675	116	1551	28	507	4391	1082	1214	3591	2731	139	
3	240	2	58	-	1	172	7	70	113	55	2	512
5	506	1	69	-	7	418	11	109	271	121	5	539
65	486	-	44	-	-	441	1	91	236	142	17	510
28	1643	100	257	3	5	510	768	591	806	229	17	514
11	143	-	12	-	1	128	2	22	92	26	3	111
50	446	1	107	-	122	200	16	8	191	242	5	114
57	174	-	30	-	1	142	1	-	59	114	1	115
98	262	-	62	1	167	30	2	2	44	191	25	120
110	381	4	150	37	48	112	30	22	95	235	29	122
4	259	1	39	2	2	211	4	41	143	75	-	123
13	186	-	13	1	36	135	1	35	108	43	-	124
35	453	1	76	4	88	277	7	14	171	260	8	125
15	253	-	32	6	4	205	6	31	154	67	1	126
105	558	4	125	145	3	255	26	43	225	276	14	127
2	136	-	18	-	9	107	2	23	67	46	-	129
12	243	-	54	5	98	82	4	13	112	118	-	130
98	139	-	20	-	64	53	2	7	37	85	10	133
152	1194	57	281	24	147	456	229	387	479	306	22	134
762	4827	68	1019	225	790	2393	332	648	1977	2084	118	
68	317	-	42	-	2	270	3	22	151	140	4	516
19	581	1	70	3	47	453	7	99	318	164	-	540
27	496	-	86	11	102	287	10	44	266	185	1	517

Tabelle 3: Tagesauspendler ¹⁾ in Bayern am 25. Mai 1987 nach

Gde. Schl. Nr.	VGem. Schl. Nr.	Gebiet	Berufsauspender insgesamt 2)	und zwar nach								
				hauptsächlich benutztem Verkehrsmittel						Zeitaufwand für den Weg zur Arbeitsstätte von ... bis unter ...		
				kein Verkehrsmittel (zu Fuß)	PKW	U-Bahn, S-Bahn, Straßenbahn	Eisenbahn	Bus, sonstige öffentl. Verkehrsmittel	Fahrrad, Sonstiges (Motorrad, Moped, Mofa)	unter 15	15 - 30	30 - 60
				1	2	3	4	5	6	7	8	9

575 Lkr. Neustadt a.d. Aisch-Bad Windsheim

112		Bad Windsheim, St . . .	1259	5	920	-	108	208	18	176	485	335	
113	521	Baudenbach, M	284	-	228	-	18	27	11	102	108	45	
115	524	Burgbernheim, St	564	1	468	-	45	43	7	177	260	75	
116		Burghaslach, M	374	-	319	-	-	48	7	91	133	136	
117	522	Dachsbach, M	415	-	274	-	7	123	11	66	148	175	
118	521	Diespeck	876	9	634	1	109	80	43	322	230	219	
119		Dietersheim	445	9	348	-	54	17	17	148	167	95	
121	520	Emskirchen, M	1342	1	1024	5	205	81	26	161	442	633	
122	519	Ergersheim	211	-	201	-	2	4	4	92	88	21	
124	524	Gallmersgarten	177	-	135	-	33	5	4	32	105	33	
125	522	Gerhardshofen	484	-	324	-	18	122	20	92	199	172	
127	519	Gollhofen	176	-	159	-	3	6	8	96	57	21	
128	521	Gutenstetten	344	-	265	-	18	43	18	134	130	60	
129	520	Hagenbüchach	333	1	230	2	84	11	5	64	89	170	
130	519	Hammersheim	112	-	108	-	-	-	4	32	47	30	
133	524	Illesheim	189	-	167	-	3	10	9	90	69	15	
134	519	Ippesheim, M	264	-	222	-	4	31	7	60	117	76	
135		Ipsheim, M	476	1	372	-	59	33	11	141	220	60	
138	518	Langenfeld	275	-	179	-	56	36	4	77	77	60	
143	524	Marktbergel, M	312	3	259	-	6	33	11	84	158	47	
144	518	Markt Bibart, M	488	1	328	-	75	72	12	164	182	71	
145		Markt Erlbach, M	1142	-	822	3	212	86	19	113	301	530	
146	519	Markt Nordheim, M	225	-	186	-	3	28	8	74	99	36	
147	518	Markt Taschendorf, M . . .	297	-	222	-	4	62	9	59	152	68	
150	521	Münchsteinach	429	-	330	-	11	72	16	92	210	94	
152	525	Neuhof a.d.Zenn, M	510	-	408	-	34	52	16	94	142	242	
153		Neustadt a.d.Aisch, St . . .	1773	10	1176	1	378	157	51	277	496	717	
155	519	Oberickelsheim	134	-	129	-	1	2	2	53	50	23	
156		Obernzenz, M	622	1	511	-	15	70	25	94	281	168	
157	518	Oberscheinfeld, M	308	-	273	-	6	16	13	107	124	53	
161	518	Scheinfeld, St	662	-	538	-	74	36	14	98	267	170	
163	519	Simmershofen	209	-	190	-	2	7	10	64	90	43	
165	518	Sugenheim, M	492	-	356	-	56	57	23	73	251	81	
166	525	Trautskirchen	379	1	320	1	7	38	12	48	131	167	
167	522	Uehlfeld, M	563	-	397	1	14	138	13	113	176	244	
168	519	Uffenheim, St	714	1	598	-	59	45	11	85	344	215	
179	519	Weigenheim	255	-	215	-	8	18	14	144	63	42	
181	520	Wilhelmsdorf	311	-	259	-	23	23	6	72	102	129	
		Insgesamt	18425	44	14094	14	1814	1940	519	4061	6790	5631	

Dar. Verwaltungsgemeinschaft(en)

524		Burgbernheim	1242	4	1029	-	87	91	31	383	592	170	
521		Diespeck	1933	9	1457	1	156	222	88	650	678	418	
520		Emskirchen	1986	2	1513	7	312	115	37	297	633	932	
525		Neuhof a.d.Zenn	889	1	728	1	41	90	28	142	273	409	
518		Scheinfeld	2522	1	1896	-	271	279	75	578	1053	503	
522		Uehlfeld	1462	-	995	1	39	383	44	271	523	591	
519		Uffenheim	2300	1	2008	-	82	141	68	700	955	507	

574 Lkr. Nürnberger Land

111	528	Alfeld	349	-	292	-	7	46	4	34	147	152	
112		Altdorf b.Nürnberg, St . . .	2852	1	2296	18	436	75	26	154	1091	1407	
117		Burgthann	3176	4	2393	12	631	93	43	319	1043	1613	
120	529	Engelthal	335	-	266	-	36	27	6	57	148	109	
123		Feucht, M	3955	13	2941	40	829	75	57	370	1894	1564	
128	528	Happurg	1079	-	825	2	121	112	19	297	364	339	
129	527	Hartenstein	280	2	212	1	41	19	5	60	87	95	
131	529	Henfenfeld	680	-	426	1	188	44	21	140	215	289	
132		Hersbruck, St	2429	1	1601	5	684	100	38	199	744	1253	
135		Kirchensittenbach	679	-	580	-	49	31	19	108	329	218	
138		Lauf a.d.Pegnitz, St	5055	7	3950	24	812	162	100	635	2077	2169	
139		Leinburg	2009	-	1668	17	28	253	43	376	933	666	
140		Neuhaus a.d.Pegnitz, M . . .	764	-	354	-	292	107	11	109	188	278	
141		Neunkirchen a.Sand	1616	114	1125	3	289	25	60	410	645	512	
145	529	Offenhausen	441	1	345	1	40	41	13	27	212	172	
146	526	Ottensoos	604	-	430	-	146	7	21	138	235	211	
147		Pommelsbrunn	1465	1	999	3	309	116	37	232	496	558	
150	526	Reichenschwand	779	-	571	-	150	39	19	144	302	296	
152		Röthenbach/Pegnitz, St . . .	3057	19	2245	26	493	160	114	613	1236	1179	
154		Rückersdorf	1339	9	1078	4	182	13	53	284	609	422	
155		Schnaittach, M	2123	7	1738	1	235	62	80	341	944	739	
156		Schwaig b.Nürnberg	2695	7	2101	84	298	111	94	353	1427	841	
157		Schwarzenbruck	2033	1	1591	23	320	53	45	221	904	821	

¹⁾ Ohne Pendler mit unbestimmtem Ziel.²⁾ Einschließlich erwerbstätige Schüler und Studierende.³⁾ Ohne erwerbstätige Schüler und Studierende.

Verkehrsmittel und Zeitaufwand für den Weg zur Arbeits-/Ausbildungsstätte

	Aus- bildungs- aus- pendler insgesamt 2)	und zwar nach										Gde. Schl. Nr.
Minuten		hauptsächlich benutztem Verkehrsmittel						Zeitaufwand für den Weg zur Ausbildungs- stätte von ... bis unter ... Minuten				
		kein Verkehrs- mittel (zu Fuß)	PKW	U-Bahn, S-Bahn, Straßen- bahn	Eisen- bahn	Bus, sonstige öffentl. Verkehrs- mittel	Fahrrad, Sonstiges (Motorrad, Moped, Mofa)	unter 15	15 - 30	30 - 60	60 und mehr	
60 und mehr												
11	12	13	14	15	16	17	18	19	20	21	22	

263	93	-	30	-	35	27	1	-	26	41	26	112
29	133	-	12	-	5	115	1	16	99	16	2	113
52	196	2	15	-	58	121	-	22	114	58	2	115
14	104	-	18	-	-	86	-	2	60	39	3	116
26	127	-	10	-	3	113	1	31	61	32	3	117
105	142	-	33	-	11	88	10	40	66	29	7	118
35	159	-	25	-	53	73	8	8	94	52	5	119
106	236	-	41	-	77	114	4	15	88	113	20	121
10	131	-	8	-	4	118	1	12	103	16	-	122
7	108	-	6	-	15	87	-	10	73	25	-	124
21	168	-	15	-	2	150	1	33	96	37	2	125
2	111	-	6	-	-	104	1	57	48	6	-	127
20	147	-	11	-	4	131	1	37	86	19	5	128
10	86	-	9	-	22	54	1	10	40	35	1	129
3	48	-	9	-	1	38	-	3	30	15	-	130
15	99	-	4	-	6	89	-	10	76	13	-	133
11	149	-	14	-	-	134	1	12	64	71	2	134
55	125	-	18	-	47	59	1	24	68	27	6	135
61	107	-	5	-	7	95	-	28	59	15	5	138
23	129	1	8	-	3	114	3	49	53	26	1	143
71	150	2	19	-	15	113	1	60	67	20	3	144
138	198	-	29	-	30	137	2	16	87	75	20	145
16	163	-	10	-	1	148	4	17	121	25	-	146
18	116	-	10	-	1	103	2	12	95	6	3	147
33	169	-	6	-	2	159	2	14	133	21	1	150
32	65	-	8	-	3	54	-	-	26	30	9	152
283	127	-	42	-	55	28	2	2	20	87	18	153
8	98	-	4	-	1	92	1	30	49	18	1	155
79	134	-	7	-	3	124	-	10	69	49	6	156
24	175	-	13	-	4	158	-	45	110	14	6	157
127	38	-	18	-	12	8	-	-	-	30	8	161
12	149	1	12	-	-	135	1	1	101	46	1	163
87	175	-	15	-	3	156	1	4	88	77	6	165
33	143	-	9	-	1	132	1	68	37	35	3	166
30	88	-	24	-	2	60	2	-	28	56	4	167
70	74	-	25	-	10	39	-	2	34	28	10	168
6	151	-	10	-	2	137	2	55	79	12	5	179
8	133	-	15	-	7	111	-	22	68	38	5	181
1943	4944	6	573	-	505	3804	56	777	2616	1352	199	

Tabelle 3: Tagesauspendler ¹⁾ in Bayern am 25. Mai 1987 nach

Gde. Schl. Nr.	VGem. Schl. Nr.	Gebiet	Berufsauspendler insgesamt ²⁾	und zwar nach								
				hauptsächlich benutztem Verkehrsmittel						Zeitaufwand für den Weg zur Arbeitsstätte von ... bis unter ...		
				kein Verkehrsmittel (zu Fuß)	PKW	U-Bahn, S-Bahn, Straßenbahn	Eisenbahn	Bus, sonstige öffentl. Verkehrsmittel	Fahrrad, Sonstiges (Motorrad, Moped, Mofa)	unter 15	15 - 30	30 - 60
				1	2	3	4	5	6	7	8	9
574 Noch Lkr. Nürnberger Land												
158		Simmelsdorf	871	-	740	1	91	29	10	70	393	352
160	527	Velden, St.	555	38	328	-	91	43	55	199	131	137
161	527	Vorra	511	-	343	3	128	30	7	38	142	208
164		Winkelhaid	1345	1	1024	5	265	24	26	246	480	558
		Insgesamt	43076	226	32462	274	7191	1897	1026	6174	17416	17158
Dar. Verwaltungsgemeinschaft(en)												
528		Happurg	1428	-	1117	2	128	158	23	331	511	491
529		Henfenfeld	1456	1	1037	2	264	112	40	224	575	570
526		Reichenschwand	1383	-	1001	-	296	46	40	282	537	507
527		Velden	1346	40	883	4	260	92	67	297	360	440
576 Lkr. Roth												
111		Abenberg, St.	1365	-	1083	2	43	214	23	97	656	530
113		Allersberg, M.	1864	-	1525	63	15	240	21	106	663	989
117		Büchenbach	1557	5	1154	2	267	60	69	347	581	546
121		Georgensgmünd	1368	-	910	5	376	36	41	155	522	483
122		Greding, St.	1133	-	941	-	8	165	19	68	322	610
126		Heideck, St.	1096	-	918	-	46	123	9	168	457	389
127		Hilpoltstein, St.	1981	-	1629	5	145	157	45	254	753	826
128	530	Kammerstein	739	2	627	3	30	58	19	183	343	189
137		Rednitzhembach	2104	9	1514	7	425	62	87	569	719	754
141		Röttenbach	710	1	524	3	145	25	12	157	284	196
142	530	Rohr	978	3	837	14	17	77	30	192	431	336
143		Roth, St.	3741	3	2710	7	835	131	55	281	1242	1824
132		Schwanstetten, M.	2332	2	1941	93	10	240	46	218	912	1106
147		Spalt, St.	1237	1	865	4	134	219	14	118	436	496
148		Thalmässing, M.	1067	-	921	-	18	105	23	143	404	418
151		Wendelstein, M.	4720	9	3862	394	9	374	72	366	2407	1765
		Insgesamt	27992	35	21961	602	2523	2286	585	3422	11132	11457
Dar. Verwaltungsgemeinschaft(en)												
530		Schwabachtal	1717	5	1464	17	47	135	49	375	774	525
		Sitz: Schwabach										
577 Lkr. Weißenburg-Gunzenhausen												
111	532	Absberg, M.	283	-	233	-	7	34	9	80	128	59
113	533	Alesheim	268	-	245	-	4	10	9	82	157	22
115	535	Bergen	308	1	260	-	2	38	7	41	150	87
120	535	Burgsalach	321	-	278	-	5	30	8	68	191	44
122	533	Dittenheim	406	-	355	-	1	36	14	146	184	58
125	534	Ellingen, St.	985	6	779	-	117	48	35	377	364	141
127	534	Ettensstatt	257	-	209	-	8	28	12	64	124	49
133	536	Gnotzheim, M.	240	1	209	-	1	23	6	67	141	23
136		Gunzenhausen, St.	1506	1	1222	-	141	107	35	152	600	521
138	532	Haundorf	601	-	486	-	2	83	30	255	188	105
140	536	Heidenheim, M.	477	-	399	-	13	60	5	49	261	124
141	534	Höttingen	376	1	317	-	16	21	21	180	132	39
148		Langenaltheim	582	2	488	-	7	56	29	231	250	80
149	533	Markt Berolzheim, M.	398	-	311	-	28	47	12	89	219	59
150	533	Meinheim	214	-	186	-	5	21	2	31	150	21
114	532	Muhr a. See	499	1	409	-	31	30	28	166	208	86
151	535	Nennslingen, M.	344	-	305	-	11	25	3	38	228	57
158		Pappenheim, St.	741	2	598	-	41	71	29	162	382	128
159	532	Pföfeld	287	-	244	-	21	7	15	124	103	38
161		Pleinfeld, M.	1869	2	1181	-	558	85	43	230	790	511
162		Polzingen	372	-	346	-	2	12	12	70	180	89
163	535	Raitenbuch	340	-	294	-	7	31	8	66	187	67
168		Solnhofen	388	2	295	-	45	40	6	131	151	80
172	532	Theilenhofen	246	-	204	-	4	31	7	97	121	23
173		Treuchtlingen, St.	2393	4	1756	-	472	105	56	414	1160	459
177		Weißenburg i.Bay., GKSt	1730	3	1281	-	350	58	38	204	676	467
179	536	Westheim	298	-	258	-	-	29	11	83	158	45
		Insgesamt	16729	26	13148	-	1899	1166	490	3697	7583	3482
Dar. Verwaltungsgemeinschaft(en)												
533		Altmühltal	1286	-	1097	-	38	114	37	348	710	160
		Sitz: Meinheim										
534		Ellingen	1618	7	1305	-	141	97	68	621	620	229
532		Gunzenhausen	1916	1	1576	-	65	185	89	722	748	311
536		Hahnenkamm	1015	1	866	-	14	112	22	199	560	192
		Sitz: Heidenheim, M.										
535		Nennslingen	1313	1	1137	-	25	124	26	213	756	255

¹⁾ Ohne Pendler mit unbestimmtem Ziel.²⁾ Einschließlich erwerbstätiger Schüler und Studierende.³⁾ Ohne erwerbstätige Schüler und Studierende.

Verkehrsmittel und Zeitaufwand für den Weg zur Arbeits-/Ausbildungsstätte

Minuten	Aus- bildungs- aus- pendler insgesamt 3)	und zwar nach										Gde. Schl. Nr.
		hauptsächlich benutztem Verkehrsmittel						Zeitaufwand für den Weg zur Ausbildungs- stätte von ... bis unter ... Minuten				
		kein Verkehrs- mittel (zu Fuß)	PKW	U-Bahn, S-Bahn, Straßen- bahn	Eisen- bahn	Bus, sonstige öffentl. Verkehrs- mittel	Fahrrad, Sonstiges (Motorrad, Moped, Mofa)	unter 15	15 - 30	30 - 60	60 und mehr	
		11	12	13	14	15	16	17	18	19	20	
56	232	-	22	-	70	139	1	12	103	104	13	158
88	105	-	20	-	40	45	-	14	24	55	12	160
123	105	-	11	-	20	71	3	5	60	33	7	161
61	260	1	40	-	115	94	10	37	120	90	13	164
2328	7526	19	1486	67	2777	2955	222	700	2988	3411	427	
95	230	-	29	-	22	176	3	39	117	65	9	528
87	287	1	32	-	25	229	-	70	142	66	9	529
57	266	1	40	-	172	49	4	36	119	107	4	526
249	312	5	39	-	79	184	5	59	110	120	23	527
82	165	-	30	-	9	125	1	3	97	59	6	111
106	289	-	48	9	1	229	2	6	102	172	9	113
83	272	-	34	1	63	168	6	38	140	80	14	117
208	240	-	39	-	156	37	8	10	54	154	22	121
133	310	-	62	-	2	244	2	2	125	167	16	122
82	212	-	36	-	8	167	1	60	112	33	7	126
148	113	-	64	-	21	27	1	4	20	76	13	127
24	185	-	33	-	5	141	6	36	115	32	2	128
62	383	-	76	-	160	120	27	42	191	137	13	137
73	162	-	10	1	59	90	2	11	56	89	6	141
19	196	-	18	7	7	158	6	22	102	71	1	142
394	310	-	105	3	168	30	4	14	39	206	51	143
96	491	-	94	18	2	365	12	21	259	186	25	132
187	147	-	32	1	8	106	-	1	48	95	3	147
102	180	-	30	-	3	147	-	11	81	74	14	148
182	981	2	250	134	5	572	18	14	352	565	50	151
1981	4636	2	961	174	677	2726	96	295	1893	2196	252	
43	381	-	51	7	12	299	12	58	217	103	3	530
16	57	-	5	-	1	49	2	10	32	15	-	111
7	82	-	3	-	1	78	-	20	54	7	1	113
30	97	-	3	-	-	94	-	28	54	15	-	115
18	104	-	1	-	1	102	-	46	51	6	1	120
18	134	-	11	-	-	122	1	12	100	21	1	122
103	156	-	26	-	7	117	6	21	101	30	4	125
20	83	-	4	-	2	74	3	4	62	14	3	127
9	74	-	8	-	1	65	-	9	43	20	2	133
233	205	-	59	-	35	109	2	26	61	94	24	136
53	106	-	12	-	2	88	4	18	62	25	1	138
43	135	-	13	-	3	119	-	3	43	81	8	140
25	107	-	8	-	2	95	2	40	55	11	1	141
21	175	-	10	-	5	157	3	19	101	45	10	148
31	99	-	8	-	5	86	-	6	65	25	3	149
12	90	-	12	-	-	78	-	27	46	14	3	150
39	125	4	20	-	65	31	5	34	70	21	-	114
21	91	-	8	-	-	83	-	13	60	16	2	151
69	305	1	33	-	37	234	-	17	170	106	12	158
22	81	1	5	-	21	52	2	12	49	19	1	159
338	289	-	21	-	183	81	4	9	99	168	14	161
33	97	-	6	-	1	90	-	8	45	41	3	162
20	107	-	7	-	-	100	-	40	49	16	2	163
26	119	-	11	-	20	88	-	1	72	42	4	168
5	59	-	14	-	4	41	-	17	29	11	2	172
360	243	-	60	-	145	32	6	11	87	98	47	173
383	234	-	39	-	67	124	4	23	62	97	52	177
12	142	-	5	-	1	136	-	8	86	47	1	179
1967	3596	6	412	-	609	2525	44	482	1807	1105	202	
68	405	-	34	-	6	364	1	65	265	67	8	533
148	346	-	38	-	11	286	11	65	218	55	8	534
135	428	5	56	-	93	261	13	91	242	91	4	532
64	351	-	26	-	5	320	-	20	172	148	11	536
89	399	-	19	-	1	379	-	127	214	53	5	535

Tabelle 3: Tagesauspendler ¹⁾ in Bayern am 25. Mai 1987 nach

Gde. Schl. Nr.	VGem. Schl. Nr.	Gebiet	Berufsaus- pendler insgesamt 2)	und zwar nach								
				hauptsächlich benutztem Verkehrsmittel						Zeitaufwand für den Weg zur Arbeitsstätte von ... bis unter ...		
				kein Verkehrs- mittel (zu Fuß)	PKW	U-Bahn, S-Bahn, Straßen- bahn	Eisen- bahn	Bus, sonstige öffentl. Verkehrs- mittel	Fahrrad, Sonstiges (Motorrad, Moped, Mofa)	unter 15	15 - 30	30 - 60
				1	2	3	4	5	6	7	8	9

Regierungsbezirk Unterfranken

Kreisfreie Städte

661	Aschaffenburg	7999	32	6076	-	646	1026	219	930	3557	2711
662	Schweinfurt	2425	26	1689	-	177	403	130	268	1104	862
663	Würzburg	4934	19	4065	64	276	410	100	359	2110	1904
	Insgesamt	15358	77	11830	64	1099	1839	449	1557	6771	5477

Landkreise

671 Lkr. Aschaffenburg

111	Alzenau i.UFr, St . .	3804	5	3299	-	245	188	67	525	1976	1087
112	Bessenbach	1564	3	1272	-	19	237	33	240	904	352
113	604 Blankenbach	483	1	400	-	29	44	9	109	174	165
160	603 Dammbach	624	-	467	-	8	139	10	60	185	300
119	604 Geiselbach	582	-	498	-	5	68	11	69	210	246
120	601 Glattbach	1275	4	1027	-	24	191	29	357	659	225
121	Goldbach	2815	21	2300	-	60	296	138	879	1357	492
122	Großostheim, M	3682	6	3007	-	36	563	70	492	2055	995
124	Haibach	2635	2	2132	-	42	406	53	574	1424	524
126	602 Heigenbrücken	726	-	540	-	158	27	1	35	188	412
127	603 Heimbuchenthal	671	-	528	-	7	123	13	53	216	328
128	602 Heinrichsthal	328	-	281	-	16	23	8	27	132	148
130	Hösbach, M	4038	24	3253	-	83	481	197	851	2229	804
133	601 Johannesberg	1235	1	1103	-	16	87	28	199	726	260
134	Kahl a.Main	2234	10	1668	-	317	107	132	429	968	668
114	Karlstein a.Main	2183	11	1674	-	287	118	93	382	1046	726
135	604 Kleinkahl	524	-	403	-	9	99	13	132	123	207
136	Kleinostheim	2370	2	1843	-	255	222	48	413	1206	604
138	604 Krombach	607	-	532	-	8	50	17	68	254	238
139	Laufach	1315	2	1100	-	48	151	14	125	755	384
140	Mainaschaff	2208	10	1718	-	77	312	91	544	1119	478
141	603 Mespelbrunn	656	-	553	-	6	93	4	56	284	260
143	Mömbris, M	3354	3	2914	-	128	261	48	283	1842	1028
148	605 Rothenbuch	485	-	389	-	2	94	-	14	184	235
150	Sailauf	1127	4	926	-	11	154	32	135	676	276
152	604 Schöllkrippen, M	732	1	622	-	23	75	11	45	265	345
153	604 Sommerkahl	356	5	315	-	1	21	14	117	128	97
155	Stockstadt a.Main	1569	1	1212	-	93	205	58	273	917	326
156	605 Waldaschaff	955	-	791	-	4	139	21	89	505	288
157	Weibersbrunn	588	1	488	-	4	88	7	32	257	217
159	604 Westerngrund	506	2	415	-	24	57	8	98	161	198
162	604 Wiesen	271	1	241	-	3	23	3	15	89	138
	Insgesamt	46502	120	37911	-	2048	5142	1281	7720	23214	13051

Dar. Verwaltungsgemeinschaft(en)

602	Heigenbrücken	1054	-	821	-	174	50	9	62	320	560
603	Mespelbrunn	1951	-	1548	-	21	355	27	169	685	888
	Sitz: Heimbuchenthal										
601	Raenthal	2510	5	2130	-	40	278	57	556	1385	485
	Sitz: Glattbach										
604	Schöllkrippen	4061	10	3426	-	102	437	86	653	1404	1634
605	Waldaschaff	1440	-	1180	-	6	233	21	103	689	523

672 Lkr. Bad Kissingen

111	608 Aura a.d.Saale	243	1	218	-	2	12	10	68	109	60
112	Bad Bocklet, M	1043	-	880	-	5	139	19	194	599	203
113	Bad Brückenau, St	575	-	515	-	10	39	11	58	256	218
114	Bad Kissingen, GKSt	1503	1	1266	-	85	125	26	134	606	634
117	Burkardroth, M	2334	1	1857	-	5	425	46	184	1494	526
121	607 Elfershausen, M	777	3	687	-	15	54	18	238	358	163
122	608 Euerdorf, M	410	3	347	-	13	39	8	89	215	94
124	607 Fuchsstadt	472	-	440	-	3	17	12	231	168	68
126	606 Geroda, M	276	1	231	-	-	30	14	57	171	47
127	Hammelburg, St	1580	-	1426	-	40	71	43	263	691	541
131	609 Maßbach, M	1372	-	1027	-	2	321	22	81	609	660
134	Motten	409	-	377	-	3	20	9	66	244	86
135	Münnerstadt, St	1533	2	1249	-	50	208	24	155	758	559
136	Nüdlingen	1157	2	961	-	7	165	22	340	572	206
138	606 Oberleichtersbach	553	-	507	-	1	22	23	235	225	77

¹⁾ Ohne Pendler mit unbestimmtem Ziel.²⁾ Einschließlich erwerbstätige Schüler und Studierende.³⁾ Ohne erwerbstätige Schüler und Studierende.

Verkehrsmittel und Zeitaufwand für den Weg zur Arbeits-/Ausbildungsstätte

	Aus- bildungs- aus- pendler insgesamt 2)	und zwar nach										Gde. Schl. Nr.
Minuten		hauptsächlich benutztem Verkehrsmittel						Zeitaufwand für den Weg zur Ausbildungs- stätte von ... bis unter ... Minuten				
		kein Verkehrs- mittel (zu Fuß)	PKW	U-Bahn, S-Bahn, Straßen- bahn	Eisen- bahn	Bus, sonstige öffentl. Verkehrs- mittel	Fahrrad, Sonstiges (Motorrad, Moped, Mofa)					
								unter 15	15 - 30	30 - 60	60 und mehr	
60 und mehr												
11	12	13	14	15	16	17	18	19	20	21	22	

Regierungsbezirk Unterfranken

Kreisfreie Städte

801	671	1	361	-	218	77	14	9	88	351	223	661
191	288	2	100	-	115	67	4	3	26	187	72	662
561	266	4	117	11	44	81	9	12	75	157	22	663
1553	1225	7	578	11	377	225	27	24	189	695	317	

Landkreise

216	329	-	167	-	81	68	13	18	81	173	57	111
68	306	2	37	-	5	261	1	52	170	74	10	112
35	164	-	16	-	6	141	1	91	48	24	1	113
79	146	-	7	-	-	139	-	18	83	42	3	160
57	137	-	12	-	6	118	1	32	52	45	8	119
34	176	-	44	-	9	121	2	15	100	47	14	120
87	504	6	110	-	30	292	66	115	249	107	33	121
140	649	2	120	-	12	512	3	9	399	215	26	122
113	463	-	80	-	16	357	10	56	219	167	21	124
91	96	-	13	-	63	20	-	-	17	69	10	126
74	92	-	12	-	-	80	-	-	8	81	3	127
21	87	-	3	-	-	84	-	7	58	22	-	128
154	296	1	117	-	37	131	10	11	98	147	40	130
50	279	1	46	-	6	218	8	35	142	92	10	133
169	451	-	79	-	132	212	28	52	222	146	31	134
29	380	-	69	-	72	224	15	14	192	161	13	114
62	126	2	6	-	1	116	1	23	47	53	3	135
147	442	-	66	-	123	243	10	9	235	167	31	136
47	232	64	12	-	4	147	5	104	76	45	7	138
51	227	1	39	-	24	160	3	50	112	52	13	139
67	344	-	55	-	37	246	6	26	180	122	16	140
56	158	-	8	-	3	145	2	36	75	41	6	141
201	492	-	100	-	133	255	4	35	239	195	23	143
52	124	-	10	-	1	113	-	5	73	43	3	148
40	216	-	32	-	-	182	2	53	111	46	6	150
77	170	-	15	-	14	141	-	12	45	107	6	152
14	91	-	3	-	-	87	1	22	39	29	1	153
53	351	1	52	-	41	251	6	28	200	108	15	155
73	153	-	29	-	4	118	2	15	70	55	13	156
82	101	-	10	-	1	89	1	1	39	60	1	157
49	178	2	6	-	4	165	1	34	72	59	13	159
29	120	4	4	-	2	108	2	34	38	41	7	162
2517	8080	86	1379	-	867	5544	204	1012	3789	2835	444	

112	183	-	16	-	63	104	-	7	75	91	10	602
209	396	-	27	-	3	364	2	54	166	164	12	603
84	455	1	90	-	15	339	10	50	242	139	24	601
370	1218	72	74	-	37	1023	12	352	417	403	46	604
125	277	-	39	-	5	231	2	20	143	98	16	605

6	75	4	4	-	1	64	2	26	29	20	-	111
47	204	-	30	-	1	170	3	17	147	37	3	112
43	77	-	30	-	4	42	1	2	7	48	20	113
129	214	1	105	-	31	70	7	1	48	127	38	114
130	266	-	24	-	3	237	2	3	138	117	8	117
18	149	-	27	-	1	121	-	57	71	20	1	121
12	115	-	8	-	1	105	1	23	59	32	1	122
5	123	7	16	-	-	97	3	71	41	11	-	124
1	117	1	4	-	2	110	-	8	54	52	3	126
85	167	-	65	-	2	96	4	23	53	68	23	127
22	233	-	39	-	-	194	-	21	92	115	5	131
13	140	-	14	-	-	125	1	7	75	57	1	134
61	236	-	33	-	21	180	2	47	103	72	14	135
39	186	-	43	-	3	136	4	43	99	38	6	136
16	168	1	15	-	2	149	1	20	106	36	6	138

Tabelle 3: Tagesauspendler ¹⁾ in Bayern am 25. Mai 1987 nach

Gde. Schl. Nr.	VGem. Schl. Nr.	Gebiet	Berufsaussend- pendler insgesamt 2)	und zwar nach								
				hauptsächlich benutztem Verkehrsmittel						Zeitaufwand für den Weg zur Arbeitsstätte von ... bis unter ...		
				kein Verkehrs- mittel (zu Fuß)	PKW	U-Bahn, S-Bahn, Straßen- bahn	Eisen- bahn	Bus, sonstige öffentl. Verkehrs- mittel	Fahrrad, Sonstiges (Motorrad, Moped, Mofa)	unter 15	15 - 30	30 - 60
				1	2	3	4	5	6	7	8	9
672 Noch Lkr. Bad Kissingen												
139		Oberthulba, M	1124	1	997	-	2	95	29	278	631	186
140		Derlenbach	1422	-	1160	-	145	101	16	186	934	278
142	608	Ramsthal	387	-	303	-	3	66	15	55	205	119
143	609	Rannungen	390	-	346	-	1	40	3	35	254	95
145	606	Riedenberg	350	-	304	-	1	38	7	147	151	42
149	606	Schondra, M	474	-	435	-	2	23	14	152	241	67
155	608	Sulzthal, M	288	1	243	-	2	40	2	32	168	82
157	609	Thundorf i.UFr	311	-	228	-	-	77	6	55	99	153
161		Wertmannsroth	632	-	573	-	7	38	14	105	354	134
163		Wildflecken, M	357	-	303	-	3	45	6	35	213	95
166		Zeitlofs, M	472	-	407	-	11	33	21	116	234	92
		Insgesamt	20444	16	17287	-	418	2283	440	3589	10559	5485
Dar. Verwaltungsgemeinschaft(en)												
606		Bad Brückenau	1653	1	1477	-	4	113	58	591	788	233
607		Elfershausen	1249	3	1127	-	18	71	30	469	526	231
608		Euerdorf	1328	5	1111	-	20	157	35	244	697	355
609		Maßbach	2073	-	1601	-	3	438	31	171	962	908
674 Lkr. Haßberge												
111	612	Aidhausen	582	-	474	-	-	89	19	150	186	236
118	610	Breitbrunn	343	1	266	-	8	54	14	90	148	96
120	612	Bundorf	319	-	280	-	-	26	13	110	119	67
121	612	Burgpreppach, M	475	-	395	-	-	62	18	74	269	103
129	610	Ebelsbach	1153	181	761	-	93	37	81	404	474	228
130	611	Ebern, St	701	-	630	-	22	30	19	66	262	333
133		Eltmann, St	1055	7	908	-	58	55	27	166	473	350
139	613	Gädheim	413	-	355	-	3	53	2	58	308	38
147		Haßfurt, St	2032	2	1558	-	183	239	50	329	878	704
149	612	Hofheim i.UFr, St	951	-	739	-	18	180	14	139	410	343
160	610	Kirchlauter	428	2	335	-	5	71	15	84	223	110
163		Knetzgau	1610	2	1265	-	29	272	42	404	678	454
164		Königsberg i.Bay.,St.	720	-	620	-	25	58	17	178	310	192
171		Maroldsweisach, M	981	-	855	-	4	100	22	106	537	316
159		Oberaurach	1085	-	895	-	8	154	28	180	520	354
184	611	Pfarrweisach	534	-	483	-	6	30	15	201	214	108
187		Rauhenebrach	903	-	632	-	-	247	24	73	326	426
190	611	Rentweinsdorf, M	460	1	417	-	1	25	16	225	137	93
153	612	Riedbach	593	1	471	-	4	102	15	99	213	251
195		Sand a.Main	862	6	705	-	27	61	63	385	259	195
201	610	Stettfeld	352	-	295	-	6	43	8	62	151	123
180	613	Theres	831	-	716	-	15	83	17	141	515	149
210	611	Untermersbach	483	1	430	-	1	41	10	116	274	85
219	613	Wonfurt	558	1	421	-	8	110	18	140	274	134
221		Zeil a.Main, St	1155	2	911	-	143	70	29	345	354	388
		Insgesamt	19579	207	15817	-	667	2292	596	4325	8512	5876
Dar. Verwaltungsgemeinschaft(en)												
610		Ebelsbach	2276	184	1657	-	112	205	118	640	996	557
611		Ebern	2178	2	1960	-	30	126	60	608	887	619
612		Hofheim i.UFr.	2920	1	2359	-	22	459	79	572	1197	1000
613		Theres	1802	1	1492	-	26	246	37	339	1097	321
675 Lkr. Kitzingen												
111	614	Abtswind, M	145	-	124	-	-	12	9	41	67	32
112	617	Albertshofen	546	5	471	-	22	18	30	214	235	85
113	617	Biebelried	263	1	236	2	3	13	8	53	175	32
114	617	Buchbrunn	294	2	249	-	12	11	20	117	127	40
116	614	Castell	189	-	176	-	1	7	5	48	109	28
117		Dettelbach, St	1522	1	1303	2	82	95	39	205	803	446
127		Geiselwind, M	436	-	372	-	-	49	15	107	183	123
131	615	Großlangheim, M	425	1	370	-	3	33	18	168	185	63
139	616	Iphofen, St	754	9	607	-	14	105	19	131	405	189
141		Kitzingen, GKSt	1946	16	1533	-	179	157	61	268	823	716
142	615	Kleinlangheim, M	468	-	406	-	5	36	21	135	260	70
144		Mainbernheim, St	725	1	600	-	11	81	32	232	353	123
146	617	Mainstockheim	581	-	483	-	22	51	25	190	285	99
147	618	Marktbreit, St	890	-	754	-	68	42	26	171	425	274
148	616	Marktstef, St	481	2	418	-	4	28	29	172	228	69
150	618	Martinsheim	242	3	212	-	6	9	12	65	112	63
155	619	Nordheim a.Main	166	-	155	-	-	6	5	67	54	44
156	618	Obernbreit, M	480	11	375	-	30	30	34	135	196	141

¹⁾ Ohne Pendler mit unbestimmtem Ziel.²⁾ Einschließlich erwerbstätige Schüler und Studierende.³⁾ Ohne erwerbstätige Schüler und Studierende.

Verkehrsmittel und Zeitaufwand für den Weg zur Arbeits-/Ausbildungsstätte

Minuten	Aus- bildungs- aus- pendler insgesamt 3)	und zwar nach										Gde. Schl. Nr.
		hauptsächlich benutztem Verkehrsmittel						Zeitaufwand für den Weg zur Ausbildungs- stätte von ... bis unter ... Minuten				
		kein Verkehrs- mittel (zu Fuß)	PKW	U-Bahn, S-Bahn, Straßen- bahn	Eisen- bahn	Bus, sonstige öffentl. Verkehrs- mittel	Fahrrad, Sonstiges (Motorrad, Moped, Mofa)	unter 15	15 - 30	30 - 60	60 und mehr	
11	12	13	14	15	16	17	18	19	20	21	22	
29	212	-	29	-	-	183	-	11	117	80	4	139
24	231	-	37	-	99	92	3	9	154	66	2	140
8	81	3	5	-	1	72	-	40	26	15	-	142
6	154	-	11	-	-	140	3	45	73	32	4	143
10	144	-	8	-	1	135	-	52	70	20	2	145
14	54	-	13	-	-	40	1	1	35	18	-	149
6	99	2	15	-	1	80	1	44	35	19	1	155
4	96	-	3	-	1	92	-	15	35	44	2	157
39	210	-	13	-	1	195	1	21	101	86	2	161
14	143	-	19	-	1	122	1	15	77	48	3	163
30	155	-	11	-	51	93	-	6	87	57	5	166
811	4049	19	621	-	228	3140	41	628	1932	1335	154	
41	483	2	40	-	5	434	2	81	265	126	11	606
23	272	7	43	-	1	218	3	128	112	31	1	607
32	370	9	32	-	4	321	4	133	149	86	2	608
32	483	-	53	-	1	426	3	81	200	191	11	609
10	176	-	5	-	1	170	-	46	83	42	5	111
9	128	2	6	-	2	118	-	14	65	46	3	118
23	123	-	7	-	-	116	-	11	84	27	1	120
29	111	-	8	-	-	103	-	7	48	56	-	121
47	219	1	11	-	88	119	-	18	139	60	2	129
40	87	-	43	-	4	40	-	8	12	56	11	130
66	136	-	33	-	20	83	-	1	68	56	11	133
9	122	-	6	-	3	112	1	11	91	19	1	139
121	116	-	48	-	51	13	4	2	26	66	22	147
59	171	-	32	-	44	93	2	1	65	101	4	149
11	105	-	4	-	1	100	-	16	61	24	4	160
74	189	-	34	-	9	144	2	30	116	38	5	163
40	243	-	27	-	57	156	3	28	146	62	7	164
22	187	-	19	-	1	166	1	5	73	98	11	171
31	281	-	23	-	-	258	-	55	167	56	3	159
11	160	-	7	-	-	152	1	11	97	50	2	184
78	74	-	9	-	1	64	-	1	20	40	13	187
5	141	1	12	-	7	116	5	65	58	15	3	190
30	190	1	9	-	1	178	1	25	131	32	2	153
23	208	17	22	-	6	144	19	91	86	29	2	195
16	90	1	11	-	6	71	1	12	45	33	-	201
26	110	-	13	-	2	94	1	23	69	14	4	180
8	157	-	14	-	-	141	2	18	115	18	6	210
10	198	11	11	-	2	174	-	64	115	17	2	219
68	251	-	50	-	81	117	3	29	120	91	11	221
866	3973	34	464	-	387	3042	46	592	2100	1146	135	
83	542	4	32	-	97	408	1	60	310	163	9	610
64	545	1	76	-	11	449	8	102	282	139	22	611
151	771	1	61	-	46	660	3	90	411	258	12	612
45	430	11	30	-	7	380	2	98	275	50	7	613

Tabelle 3: Tagesauspendler ¹⁾ in Bayern am 25. Mai 1987 nach

Gde. Schl. Nr.	VGem. Schl. Nr.	Gebiet	Berufsauspendler insgesamt ²⁾	und zwar nach								
				hauptsächlich benutztem Verkehrsmittel						Zeitaufwand für den Weg zur Arbeitsstätte von ... bis unter ...		
				kein Verkehrsmittel (zu Fuß)	PKW	U-Bahn, S-Bahn, Straßenbahn	Eisenbahn	Bus, sonstige öffentl. Verkehrsmittel	Fahrrad, Sonstiges (Motorrad, Moped, Mofa)	unter 15	15 - 30	30 - 60
				1	2	3	4	5	6	7	8	9
675 Noch Lkr. Kitzingen												
158		Prichsenstadt, St . . .	675	1	589	-	4	61	20	181	328	149
161	616	Rödelsee	447	1	376	-	2	32	36	147	223	72
162	614	Rüdenhausen, M	184	2	164	-	-	14	4	62	68	51
165		Schwarzach a.Main, M . . .	816	-	746	-	3	40	27	219	414	168
166	618	Segnitz	311	6	238	-	10	16	41	107	125	71
167	618	Seinsheim, M	274	1	213	-	8	43	9	44	146	81
169	619	Sommerach	314	-	281	-	-	21	12	90	132	89
170	617	Sulzfeld a.Main	380	3	343	-	4	14	16	145	172	58
174	619	Volkach, St	1466	-	1240	-	19	172	35	168	576	638
177	615	Wiesenbronn	232	1	202	-	2	20	7	55	135	39
178	614	Wiesentheid, M	732	1	625	-	9	65	32	169	377	164
179	616	Willanzheim, M	408	3	312	-	7	56	30	111	211	80
		Insgesamt	17072	73	14385	4	536	1374	700	4110	8055	4355
Dar. Verwaltungsgemeinschaft(en)												
615		Großlangheim	1125	2	978	-	10	89	46	358	580	172
616		Iphofen	1889	15	1507	-	29	230	108	482	962	399
617		Kitzingen	2064	11	1782	2	63	107	99	719	994	314
618		Marktbreit	2678	23	2210	-	126	168	151	694	1232	699
619		Volkach	1946	-	1676	-	19	199	52	325	762	771
614		Wiesentheid	1250	3	1089	-	10	98	50	320	621	275
677 Lkr. Main-Spessart												
114		Arnstein, St	2026	-	1683	-	10	300	33	149	804	986
116	622	Aura i.Sinngrund	300	-	202	-	11	82	5	30	85	107
119	621	Birkenfeld	593	-	507	-	-	70	16	109	281	187
120	621	Bischbrunn	695	-	557	-	2	113	23	188	302	151
122	622	Burgsinn, M	613	5	453	-	72	73	10	106	189	193
125	621	Erlenbach/Marktheiden.	843	1	729	-	3	79	31	458	204	164
126	621	Esselbach	606	3	527	-	-	63	13	251	206	120
127		Eußenheim	1096	-	907	-	51	100	38	274	500	289
128	622	Fellen	230	1	192	-	6	27	4	33	60	91
129		Frammersbach, M	1242	1	893	-	55	279	14	71	718	323
131		Gemünden a.Main, St	2065	3	1437	-	420	176	29	177	970	671
132	623	Gössenheim	335	-	274	-	33	22	6	67	130	101
133	623	Gräfendorf	397	1	308	-	52	30	6	36	192	121
135	621	Hafenlohr	546	-	446	-	1	74	25	233	199	99
137	620	Hasloch	466	23	321	-	12	21	89	138	278	40
142	625	Himmelstadt	583	-	449	-	94	19	21	113	248	211
146	621	Karbach, M	500	5	420	-	-	62	13	256	120	105
148		Karlstadt, St	2510	-	1987	-	306	194	23	221	1087	1069
149	623	Karsbach	501	1	446	-	34	14	6	138	217	115
151	620	Kreuzwertheim, M	914	16	774	-	2	74	48	353	426	123
155		Lohr a.Main, St	1019	1	787	-	114	101	16	85	479	322
157		Marktheidenfeld, St	1340	-	1132	-	8	151	49	294	489	444
159	622	Mittelsinn	237	-	193	-	24	18	2	37	81	78
164	624	Neuendorf	311	-	237	-	13	59	2	118	135	44
165	656	Neuhütten	379	1	309	-	38	24	7	33	156	156
166	624	Neustadt a.Main	415	-	325	-	4	77	9	136	200	55
169	622	Obersinn, M	341	1	247	-	61	12	20	54	99	115
170	656	Partenstein	852	2	584	-	109	149	8	204	416	164
172	624	Rechtenbach	427	-	323	-	4	97	3	197	175	47
175	625	Retzstadt	518	1	444	-	11	52	10	55	286	177
177		Rieneck, St	624	3	406	-	152	55	8	119	237	178
178	621	Roden	283	-	232	-	1	46	4	81	134	53
181	621	Rothenfels, St	313	1	229	-	1	67	15	85	153	57
182	620	Schollbrunn	267	1	220	-	-	42	4	36	149	67
186	624	Steinfeld	664	1	481	-	7	173	2	157	402	94
189	625	Thüngen, M	362	-	301	-	14	29	18	79	138	133
154		Triefenstein, M	923	6	794	-	-	91	32	276	372	232
193	621	Urspringen	439	-	356	-	-	81	2	71	221	130
200	656	Wiesthal	446	-	321	-	86	37	2	47	153	175
203	625	Zellingen, M	1671	2	1333	7	185	110	34	208	931	504
		Insgesamt	28892	80	22766	7	1996	3343	700	5773	12622	8491
Dar. Verwaltungsgemeinschaft(en)												
622		Burgsinn	1721	7	1287	-	174	212	41	260	514	584
623		Gemünden a.Main	1233	2	1028	-	119	66	18	241	539	337
620		Kreuzwertheim	1647	40	1315	-	14	137	141	527	853	230
624		Lohr a.Main	1817	1	1366	-	28	406	16	608	912	240
621		Marktheidenfeld	4818	10	4003	-	8	655	142	1732	1820	1066
656		Partenstein	1677	3	1214	-	233	210	17	284	725	495
625		Zellingen	3134	3	2527	7	304	210	83	455	1603	1025

¹⁾ Ohne Pendler mit unbestimmtem Ziel.²⁾ Einschließlich erwerbstätiger Schüler und Studierende.³⁾ Ohne erwerbstätige Schüler und Studierende.

Verkehrsmittel und Zeitaufwand für den Weg zur Arbeits-/Ausbildungsstätte

Minuten	Aus- bildungs- aus- pendler insgesamt 3)	und zwar nach										Gde. Schl. Nr.
		hauptsächlich benutztem Verkehrsmittel						Zeitaufwand für den Weg zur Ausbildungs- stätte von ... bis unter ... Minuten				
		kein Verkehrs- mittel (zu Fuß)	PKW	U-Bahn, S-Bahn, Straßen- bahn	Eisen- bahn	Bus, sonstige öffentl. Verkehrs- mittel	Fahrrad, Sonstiges (Motorrad, Moped, Mofa)	unter 15	15 - 30	30 - 60	60 und mehr	
		13	14	15	16	17	18	19	20	21	22	
11	12	13	14	15	16	17	18	19	20	21	22	
17	120	-	20	-	1	98	1	27	55	31	7	158
5	121	1	10	-	-	107	3	29	61	30	1	161
3	74	-	5	-	-	68	1	54	18	2	-	162
15	132	-	29	-	2	101	-	33	59	38	2	165
8	117	11	8	-	5	69	24	61	31	25	-	166
3	163	-	10	-	3	149	1	32	92	39	-	167
3	117	-	13	-	-	103	1	59	39	18	1	169
5	150	-	10	-	4	134	2	43	90	17	-	170
84	269	-	70	-	4	191	4	13	119	127	10	174
3	114	-	3	-	-	109	2	14	84	15	1	177
22	109	-	38	-	3	68	-	5	34	65	5	178
6	61	1	14	-	-	46	-	5	33	23	-	179
552	4608	113	727	2	161	3490	115	1022	2171	1339	76	
15	306	-	29	-	2	266	9	32	217	53	4	615
46	565	2	69	-	1	486	7	86	296	181	2	616
37	666	67	76	-	21	490	12	216	329	117	4	617
53	878	39	102	-	53	614	70	272	392	207	7	618
88	545	-	93	-	4	443	5	124	245	162	14	619
34	385	-	56	-	4	324	1	121	139	119	6	614
87	293	-	46	-	1	242	4	54	73	150	16	114
78	85	1	7	-	5	72	-	14	35	30	6	116
16	180	4	8	-	-	167	1	51	109	20	-	119
54	51	-	7	-	-	44	-	2	33	12	4	120
125	114	-	5	-	82	26	1	3	49	47	15	122
17	164	-	14	-	2	145	3	77	63	22	2	125
29	184	12	18	-	-	154	-	108	61	14	1	126
33	154	-	20	-	18	115	1	21	75	47	11	127
46	117	6	2	-	1	108	-	51	34	32	-	128
130	211	-	28	-	18	165	-	5	129	55	22	129
247	167	-	34	-	71	62	-	5	41	82	39	131
37	101	-	7	-	3	89	2	8	74	16	3	132
48	112	2	11	-	67	32	-	12	50	35	15	133
15	140	1	23	-	-	112	4	49	61	24	6	135
10	183	7	6	-	2	156	12	47	105	31	-	137
11	196	6	19	-	69	102	-	62	70	58	6	142
19	108	-	7	-	-	100	1	55	38	12	3	146
133	308	-	85	-	91	131	1	50	60	165	33	148
31	182	-	9	-	4	168	1	51	112	18	1	149
12	214	-	29	-	-	166	19	42	105	60	7	151
133	194	-	80	-	76	37	1	-	30	110	54	155
113	222	-	72	-	1	148	1	14	86	109	13	157
41	98	2	2	-	44	50	-	20	42	31	5	159
14	113	-	2	-	3	108	-	26	78	8	1	164
34	122	21	7	-	3	90	1	67	35	15	5	165
24	133	-	6	-	5	121	1	28	79	19	7	166
73	112	-	-	-	55	57	-	20	59	24	9	169
68	157	-	6	-	19	132	-	34	90	24	9	170
8	98	-	5	-	1	91	1	59	28	8	3	172
-	134	1	10	-	3	120	-	28	81	25	-	175
90	135	2	4	-	20	108	1	21	86	16	12	177
15	103	-	13	-	-	90	-	48	44	10	1	178
18	105	-	8	-	1	96	-	44	48	10	3	181
15	131	-	5	-	-	125	1	2	72	56	1	182
11	198	-	12	-	2	184	-	17	157	18	6	186
12	58	-	8	-	5	45	-	16	24	18	-	189
43	245	-	34	-	1	205	5	72	136	33	4	154
17	68	-	7	-	-	61	-	2	53	11	2	193
71	64	-	9	-	38	17	-	2	14	46	2	200
28	327	-	56	4	179	86	2	15	108	198	6	203
2006	6081	65	731	4	890	4327	64	1302	2727	1719	333	
363	526	9	16	-	187	313	1	108	219	164	35	622
116	395	2	27	-	74	289	3	71	236	69	19	623
37	528	7	40	-	2	447	32	91	282	147	8	620
57	542	-	25	-	11	504	2	130	342	53	17	624
200	1103	17	105	-	3	969	9	436	510	135	22	621
173	343	21	22	-	60	239	1	103	139	85	16	656
51	715	7	93	4	256	353	2	121	283	299	12	625

Tabelle 3: Tagesauspendler ¹⁾ in Bayern am 25. Mai 1987 nach

Gde. Schl. Nr.	VGem. Schl. Nr.	Gebiet	Berufsauspendler insgesamt ²⁾	und zwar nach								
				hauptsächlich benutztem Verkehrsmittel						Zeitaufwand für den Weg zur Arbeitsstätte von ... bis unter ...		
				kein Verkehrsmittel (zu Fuß)	PKW	U-Bahn, S-Bahn, Straßenbahn	Eisenbahn	Bus, sonstige öffentl. Verkehrsmittel	Fahrrad, Sonstiges (Motorrad, Moped, Mofa)	unter 15	15 - 30	30 - 60
				1	2	3	4	5	6	7	8	9
676 Lkr. Miltenberg												
111	632	Altenbuch	388	-	312	-	1	70	5	77	168	100
112		Amorbach, St.	739	7	581	-	24	101	26	191	369	122
116	626	Bürgstadt, M.	1093	32	756	-	5	176	124	460	466	138
117		Collenberg	504	2	401	-	15	71	15	159	232	98
118	632	Dorfprozelten	483	3	350	-	18	97	15	152	225	79
119	626	Eichenbühl	891	6	730	-	4	131	20	187	529	146
121		Elsenfeld, M.	2442	116	1812	-	52	223	239	822	1051	460
122		Erlenbach a.Main, St. .	1718	4	1332	-	106	164	112	414	770	441
123		Eschau, M.	1158	-	934	-	23	180	21	140	562	367
124		Faulbach	870	1	710	-	21	113	25	192	444	173
125		Großheubach, M.	1403	6	1027	-	26	235	109	575	569	212
126		Großwallstadt	1009	2	856	-	12	109	30	250	524	195
128	630	Hausen	586	3	482	-	4	73	24	124	268	169
131		Kirchzell, M.	678	-	553	-	7	105	13	189	315	118
132	627	Kleinheubach, M.	618	2	495	-	47	40	34	238	224	118
133	630	Kleinwallstadt, M. . . .	1384	1	1066	-	143	115	59	253	726	337
134		Klingenberg a.Main, St	1413	4	1123	-	94	118	74	315	650	362
135	627	Laudenbach	411	1	341	-	24	33	12	130	208	57
136		Leidersbach	1194	3	1016	-	11	134	30	94	643	413
139		Miltenberg, St.	1510	42	1070	-	72	238	88	476	614	304
140		Mömlingen	1409	1	1143	-	8	245	12	285	729	325
141	631	Mönchberg, M.	690	1	597	-	2	79	11	137	346	176
143	626	Neunkirchen	452	1	376	-	2	64	9	61	286	98
144		Niedernberg	1017	2	845	-	19	129	22	206	543	233
145		Obernburg a.Main, St. .	2106	31	1683	-	60	178	154	638	922	457
151	631	Röllbach	419	1	333	-	2	65	18	97	224	78
153	627	Rüdenau	289	-	252	-	9	7	21	156	96	22
156		Schneeberg, M.	569	16	449	-	17	43	44	249	221	78
158	632	Stadtprozelten, St. . . .	582	4	450	-	17	66	45	232	227	92
160		Sulzbach a.Main, M. . . .	1979	5	1684	-	50	169	71	248	1227	400
165		Weilbach, M.	595	3	450	-	28	85	29	203	263	92
169		Wörth a.Main, St.	1217	18	887	-	113	65	134	360	537	241
		Insgesamt	31816	318	25096	-	1036	3721	1645	8310	15178	6701
Dar. Verwaltungsgemeinschaft(en)												
626		Erfurt	2436	39	1862	-	11	371	153	708	1281	382
		Sitz: Bürgstadt, M.										
627		Kleinheubach	1318	3	1088	-	80	80	67	524	528	197
630		Kleinwallstadt	1970	4	1548	-	147	188	83	377	994	506
631		Mönchberg	1109	2	930	-	4	144	29	234	570	254
632		Stadtprozelten	1453	7	1112	-	36	233	65	461	620	271
673 Lkr. Rhön-Grabfeld												
113	634	Aubstadt	234	-	197	-	-	21	16	109	73	46
141		Bad Königshofen/G., St	763	1	645	-	1	106	10	113	271	307
114		Bad Neustadt/Saale, St	950	4	819	-	33	54	40	194	426	250
116		Bastheim	562	1	507	-	3	39	12	137	366	46
117		Bischofsheim/Rhön, St	1152	-	981	-	26	133	12	262	620	215
186	635	Burglauer	510	2	405	-	28	56	19	214	201	78
123	637	Fladungen, St.	433	-	349	-	5	73	6	37	234	142
126	634	Großbardorf	277	-	233	-	1	42	1	56	107	96
127	640	Großleibstadt	380	-	322	-	-	49	9	125	155	80
129	637	Hausen	192	-	163	-	1	24	4	49	83	55
130	633	Hendungen	307	1	280	-	-	15	11	129	147	23
131	634	Herbstadt	174	-	150	-	1	16	7	56	74	38
133	638	Heustreu	413	1	320	-	6	65	21	191	180	30
134	634	Höchheim	330	-	282	-	-	42	6	84	157	78
135	635	Hohenroth	924	2	813	-	4	47	58	491	335	85
136	638	Hollstadt	474	1	421	-	4	38	10	152	266	44
142	633	Mellrichstadt, St. . . .	656	-	576	-	23	47	10	110	378	131
146	635	Niederlauer	500	3	415	-	3	49	30	192	245	54
147	637	Nordheim v.d.Rhön . . .	348	-	290	-	3	46	9	78	190	67
149		Oberelsbach, M.	838	-	658	-	-	158	22	97	525	186
151	633	Oberstreu	526	3	433	-	2	61	27	273	197	40
153	639	Ostheim v.d.Rhön, St. .	696	1	604	-	6	64	21	192	371	106
156	635	Rödelmaier	288	-	228	-	1	42	17	99	139	47
160	640	Saal a.d.Saale, M. . . .	463	-	390	-	1	62	10	96	292	65
161	635	Salz	529	12	407	-	3	21	86	310	167	41
162		Sandberg	827	-	721	-	-	93	13	42	521	216
163	635	Schönau a.d.Brend	438	-	402	-	4	26	6	84	306	33
167	639	Sondheim v.d.Rhön . . .	254	-	225	-	-	20	9	84	136	28
170	633	Stockheim	306	1	248	-	1	38	18	161	104	34
171	635	Strahlungen	323	-	269	-	5	29	20	136	126	53
172	634	Sulzdorf/Lederhecke . .	214	-	187	-	-	19	8	41	73	78

¹⁾ Ohne Pendler mit unbestimmtem Ziel.²⁾ Einschließlich erwerbstätige Schüler und Studierende.³⁾ Ohne erwerbstätige Schüler und Studierende.

Verkehrsmittel und Zeitaufwand für den Weg zur Arbeits-/Ausbildungsstätte

Minuten	Aus- bildungs- aus- pendler insgesamt 3)	und zwar nach										Gde. Schl. Nr.
		hauptsächlich benutztem Verkehrsmittel						Zeitaufwand für den Weg zur Ausbildungs- stätte von ... bis unter ... Minuten				
		kein Verkehrs- mittel (zu Fuß)	PKW	U-Bahn, S-Bahn, Straßen- bahn	Eisen- bahn	Bus, sonstige öffentl. Verkehrs- mittel	Fahrrad, Sonstiges (Motorrad, Moped, Mofa)					
								unter 15	15 - 30	30 - 60	60 und mehr	
11	12	13	14	15	16	17	18	19	20	21	22	
43	118	10	3	-	-	104	1	35	42	41	-	111
57	46	-	18	-	11	17	-	2	22	13	9	112
29	202	3	30	-	22	114	33	61	112	24	5	116
15	169	-	15	-	98	55	1	10	96	58	5	117
27	102	-	7	-	45	50	-	14	69	19	-	118
29	159	-	12	-	3	143	1	19	82	54	4	119
109	141	14	40	-	18	54	15	22	67	37	15	121
93	289	1	50	-	73	154	11	70	130	73	16	122
89	189	1	26	-	6	155	1	20	92	66	11	123
61	70	-	9	-	24	36	1	6	12	49	3	124
47	215	-	32	-	25	139	19	79	97	33	6	125
40	199	1	30	-	2	161	5	75	90	26	8	126
25	163	7	7	-	1	146	2	48	102	9	4	128
56	117	-	8	-	5	103	1	52	37	24	4	131
38	142	1	17	-	105	15	4	25	67	46	4	132
68	226	1	38	-	29	147	11	52	131	30	13	133
86	315	-	45	-	35	212	23	58	162	77	18	134
16	106	3	13	-	44	45	1	33	53	13	7	135
44	163	-	20	-	5	137	1	1	91	59	12	136
116	184	2	56	-	101	20	5	11	96	64	13	139
70	211	-	34	-	3	171	3	33	125	41	12	140
31	124	1	12	-	1	108	2	29	70	24	1	141
7	178	-	10	-	-	167	1	10	118	50	-	143
35	231	-	37	-	9	183	2	51	119	54	7	144
89	325	1	65	-	39	190	30	72	170	63	20	145
20	109	1	12	-	1	95	-	27	56	24	2	151
15	70	2	3	-	-	64	1	42	25	3	-	153
21	151	11	12	-	9	73	46	100	41	7	3	156
31	197	-	6	-	44	144	3	91	60	45	1	158
104	283	-	54	-	15	210	4	7	181	85	10	160
37	122	-	13	-	36	70	3	44	56	14	8	165
79	199	-	25	-	45	97	32	46	103	39	11	169
1627	5515	60	759	-	854	3579	263	1245	2774	1264	232	
65	539	3	52	-	25	424	35	90	312	128	9	626
69	318	6	33	-	149	124	6	100	145	62	11	627
93	389	8	45	-	30	293	13	100	233	39	17	630
51	233	2	24	-	2	203	2	56	126	48	3	631
101	417	10	16	-	89	298	4	140	171	105	1	632
6	35	-	1	-	-	34	-	22	13	-	-	113
72	62	-	33	-	-	29	-	4	16	36	6	141
80	173	-	73	-	35	60	5	9	77	50	37	114
13	151	-	7	-	2	142	-	8	97	41	5	116
55	208	-	17	-	31	160	-	22	92	93	1	117
17	99	-	6	-	5	86	2	33	55	11	-	186
20	94	-	8	-	5	81	-	1	49	38	6	123
18	78	6	2	-	-	70	-	24	43	10	1	126
20	133	-	11	-	2	120	-	48	57	24	4	127
5	98	-	7	-	-	91	-	17	57	22	2	129
8	67	-	10	-	4	53	-	11	42	11	3	130
6	71	-	2	-	-	68	1	28	40	1	2	131
12	108	13	2	-	3	88	2	41	57	10	-	133
11	171	1	6	-	-	163	1	19	121	27	4	134
13	140	2	30	-	6	87	15	55	71	11	3	135
12	110	-	10	-	1	99	-	31	72	6	1	136
37	117	-	27	-	22	68	-	21	57	26	13	142
9	173	10	12	-	1	146	4	66	98	9	-	146
13	36	-	6	-	3	27	-	5	16	12	3	147
30	101	-	9	-	1	89	2	3	47	47	4	149
16	124	-	3	-	1	118	2	63	42	18	1	151
27	185	-	22	-	14	148	1	31	92	52	10	153
3	84	3	4	-	2	74	1	22	51	10	1	156
10	150	-	18	-	-	132	-	58	74	13	5	160
11	186	2	22	-	4	119	39	96	74	10	6	161
48	91	-	13	-	-	78	-	1	28	57	5	162
15	109	-	9	-	4	96	-	5	79	25	-	163
6	125	5	4	-	2	111	3	31	71	21	2	167
7	147	1	9	-	5	132	-	92	48	6	1	170
8	132	10	4	-	-	118	-	47	80	5	-	171
22	169	-	12	-	-	154	3	30	107	29	3	172

Tabelle 3: Tagesauspendler ¹⁾ in Bayern am 25. Mai 1987 nach

Gde. Schl. Nr.	VGem. Schl. Nr.	Gebiet	Berufsauspendler insgesamt ²⁾	und zwar nach							Zeitaufwand für den Weg zur Arbeitsstätte von ... bis unter ...		
				hauptsächlich benutztem Verkehrsmittel									
				kein Verkehrsmittel (zu Fuß)	PKW	U-Bahn, S-Bahn, Straßenbahn	Eisenbahn	Bus, sonstige öffentl. Verkehrsmittel	Fahrrad, Sonstiges (Motorrad, Moped, Mofa)	unter 15	15 - 30	30 - 60	
				1	2	3	4	5	6	7	8	9	10
673 Noch Lkr. Rhön-Grabfeld													
173	634	Sulzfeld	504	1	390	-	-	105	8	102	129	239	
174	634	Trappstadt, M	298	1	251	-	-	39	7	109	92	84	
175	638	Unsleben	230	1	195	-	3	25	6	109	98	18	
182	639	Willmars	183	2	156	-	-	16	9	59	100	20	
183	638	Wollbach	419	-	368	-	4	25	22	233	149	31	
184	640	Wülfershausen/Saale	480	-	413	-	1	49	17	120	304	49	
		Insgesamt	17395	38	14713	-	173	1854	617	5126	8337	3233	
Dar. Verwaltungsgemeinschaft(en)													
634		Bad Königshofen/Grabf.	2031	2	1690	-	2	284	53	557	705	659	
635		Bad Neustadt a.d.Saale	3512	19	2939	-	48	270	236	1526	1519	391	
637		Fladungen	973	-	802	-	9	143	19	164	507	264	
638		Heustreu	1536	3	1304	-	17	153	59	685	693	123	
633		Mellrichstadt	1795	5	1537	-	26	161	66	673	826	228	
639		Ostheim v.d.Rhön	1133	3	985	-	6	100	39	335	607	154	
640		Saal a.d.Saale	1323	-	1125	-	2	160	36	341	751	194	
678 Lkr. Schweinfurt													
115		Bergheimfeld	1729	7	1261	-	12	278	171	636	901	178	
122	642	Dingolshausen	350	1	293	-	1	37	18	108	153	81	
123		Dittelbrunn	2708	14	2180	-	14	385	115	590	1749	329	
124	642	Donnersdorf	496	-	390	-	3	79	24	74	253	148	
128		Euerbach	933	-	801	-	1	111	20	153	677	96	
130	642	Frankenwinheim	234	-	190	-	-	25	19	108	79	46	
132		Geldersheim	867	1	729	-	6	69	62	232	529	102	
134	642	Gerolzhofen, St	1176	-	987	-	27	140	22	151	665	325	
135		Gochsheim	2054	-	1588	-	10	367	89	526	1284	228	
136		Grafenrheinfeld	1091	1	797	-	16	168	109	325	632	112	
138		Grettstadt	1198	-	1007	-	14	139	38	176	852	153	
150		Kolitzheim	1638	-	1416	-	1	164	57	274	1067	284	
153	642	Lülsfeld	211	1	187	-	-	12	11	70	105	32	
157	642	Michelau i.Steigerwald	352	-	294	-	3	38	17	73	171	98	
160		Niederwerrn	2200	10	1707	-	17	351	115	624	1312	244	
164	642	Oberschwarzach, M	393	-	326	-	4	35	28	120	145	114	
168		Poppenhausen	1138	2	961	-	39	70	66	132	842	142	
170		Röthlein	1453	2	1177	-	8	169	97	408	865	160	
174		Schönungen	2747	3	2261	-	15	382	86	209	2026	475	
175	643	Schwanfeld	513	-	399	-	7	77	30	44	299	158	
176		Schwebheim	1129	2	912	-	11	98	106	433	570	110	
178		Sennfeld	1330	9	944	-	15	212	150	523	673	120	
181		Stadtlauringen, M	1018	-	778	-	5	211	24	57	369	574	
183	642	Sulzheim	603	-	488	-	5	86	24	173	326	92	
186		Uchtelhausen	1399	4	1193	-	8	136	58	129	1022	217	
190		Waigolshausen	928	1	732	-	76	90	29	144	577	201	
192		Wasserlosen	1113	-	994	-	1	106	12	51	787	260	
193		Werneck, M	2699	-	2295	-	82	262	60	200	1848	609	
196	643	Wipfeld	316	1	242	-	3	44	26	32	208	67	
		Insgesamt	34016	59	27529	-	404	4341	1683	6775	20986	5755	
Dar. Verwaltungsgemeinschaft(en)													
642		Gerolzhofen	3815	2	3155	-	43	452	163	877	1897	936	
643		Schwanfeld	829	1	641	-	10	121	56	76	507	225	
679 Lkr. Würzburg													
165	651	Altertheim	588	-	506	1	-	64	17	56	346	175	
114	644	Aub, St	297	1	286	-	2	6	2	55	134	103	
117	645	Bergtheim	933	-	778	2	85	58	10	65	494	344	
118	654	Bieberehren	333	-	303	-	1	22	7	140	107	71	
122	648	Büttard, M	326	-	276	1	1	40	8	30	144	141	
124	646	Eibelsstadt, St	764	-	644	2	1	104	13	85	536	128	
167	647	Eisenheim, M	336	-	283	3	2	42	6	32	131	166	
126		Eisingen	747	-	632	2	3	97	13	94	504	139	
128	652	Erlebrunn	514	-	437	3	2	63	9	80	308	120	
130	647	Estenfeld	1611	2	1282	32	8	258	29	224	1053	307	
131	646	Frickenhausen a.Main, M	415	5	318	-	6	42	44	149	174	87	
134		Gaukönigshofen	543	-	483	-	14	34	12	142	250	144	
135	644	Gelchsheim, M	207	-	183	-	1	15	8	26	115	62	
136		Gerbrunn	2126	57	1577	59	12	318	103	656	1141	291	
137	650	Geroldshausen	317	-	262	3	27	18	7	49	185	79	
138	648	Giebelstadt, M	940	1	800	3	1	121	14	85	539	293	
141	655	Greußenheim	471	1	409	4	-	48	9	44	286	135	
142		Güntersleben	1343	1	1069	21	6	229	17	195	754	349	
143	645	Hausen b.Würzburg	606	-	528	1	7	62	8	71	325	196	
144	649	Helmstadt, M	852	2	703	1	-	136	10	84	512	249	

¹⁾ Ohne Pendler mit unbestimmtem Ziel.²⁾ Einschließlich erwerbstätige Schüler und Studierende.³⁾ Ohne erwerbstätige Schüler und Studierende.

Verkehrsmittel und Zeitaufwand für den Weg zur Arbeits-/Ausbildungsstätte

Minuten	Aus- bildungs- aus- pendler insgesamt 3)	und zwar nach										Gde. Schl. Nr.
		hauptsächlich benutztem Verkehrsmittel						Zeitaufwand für den Weg zur Ausbildungs- stätte von ... bis unter ... Minuten				
		kein Verkehrs- mittel (zu Fuß)	PKW	U-Bahn, S-Bahn, Straßen- bahn	Eisen- bahn	Bus, sonstige öffentl. Verkehrs- mittel	Fahrrad, Sonstiges (Motorrad, Moped, Mofa)	unter 15	15 - 30	30 - 60	60 und mehr	
11	12	13	14	15	16	17	18	19	20	21	22	
34	142	6	6	-	-	129	1	37	92	12	1	173
13	127	-	11	-	-	116	-	21	76	29	1	174
5	68	1	9	-	-	57	1	34	30	4	-	175
4	134	1	4	-	2	127	-	33	83	16	2	182
6	96	1	11	-	4	79	1	24	55	15	2	183
7	170	1	9	-	3	157	-	32	111	26	1	184
699	4464	63	449	-	162	3706	84	1125	2370	833	136	
110	793	13	40	-	-	734	6	181	492	108	12	634
76	923	27	87	-	22	726	61	324	508	81	10	635
38	228	-	21	-	8	199	-	23	122	72	11	637
35	382	15	32	-	8	323	4	130	214	35	3	638
68	455	1	49	-	32	371	2	187	189	61	18	633
37	444	6	30	-	18	386	4	95	246	89	14	639
37	453	1	38	-	5	409	-	138	242	63	10	640
14	268	-	48	-	6	189	25	31	178	53	6	115
8	184	-	7	-	-	173	4	84	74	26	-	122
40	663	4	109	-	18	471	61	74	362	200	27	123
21	149	-	8	-	1	139	1	3	50	89	7	124
7	220	-	21	-	6	187	6	39	149	27	5	128
1	138	-	10	-	-	128	-	63	62	13	-	130
4	141	1	38	-	2	84	16	30	89	20	2	132
35	219	-	80	-	11	125	3	9	109	93	8	134
16	385	-	51	-	4	318	12	11	208	163	3	135
22	229	6	32	-	5	175	11	58	119	49	3	136
17	371	1	24	-	22	324	-	61	208	98	4	138
13	232	-	50	-	1	175	6	63	107	61	1	150
4	109	-	10	-	1	97	1	45	52	10	2	153
10	122	-	13	-	4	104	1	6	75	33	8	157
20	552	4	94	-	11	377	66	129	343	64	16	160
14	130	-	13	-	3	114	-	23	84	20	3	164
22	219	-	25	-	48	137	9	7	113	97	2	168
20	321	-	33	-	4	275	9	51	199	68	3	170
37	509	1	73	-	10	413	12	12	245	237	15	174
12	98	-	20	-	-	78	-	5	33	55	5	175
16	339	-	51	-	6	260	22	40	223	67	9	176
14	259	1	31	-	6	200	21	21	162	73	3	178
18	180	-	19	-	3	158	-	4	91	82	3	181
12	165	-	12	-	3	149	1	75	67	23	-	183
31	209	-	44	-	5	149	11	5	137	57	10	186
6	282	-	21	-	62	198	1	45	171	65	1	190
15	329	-	26	-	-	303	-	34	173	120	2	192
42	511	-	75	-	33	394	9	26	249	223	13	193
9	116	2	6	-	3	101	4	53	36	27	-	196
500	7649	20	1044	-	278	5995	312	1107	4168	2213	161	
105	1216	-	153	-	23	1029	11	308	573	307	28	642
21	214	2	26	-	3	179	4	58	69	82	5	643
11	149	-	7	-	-	140	2	15	82	52	-	165
5	160	-	13	-	-	146	1	13	84	57	6	114
30	315	2	24	4	78	207	-	56	103	144	12	117
15	126	-	9	-	-	117	-	48	49	22	7	118
11	114	-	4	-	-	109	1	7	37	66	4	122
15	227	2	35	4	-	185	1	37	153	37	-	124
7	149	3	19	1	1	124	1	24	48	75	2	167
10	207	-	42	4	-	154	7	11	116	79	1	126
6	201	1	27	5	-	162	6	61	79	60	1	128
27	407	-	70	15	-	306	16	24	205	170	8	130
5	107	3	13	-	3	85	3	18	61	28	-	131
7	161	3	9	-	8	140	1	23	62	69	7	134
4	114	1	5	-	-	108	-	25	59	28	2	135
38	1000	99	244	30	5	412	210	295	566	136	3	136
4	133	2	13	1	33	84	-	23	81	29	-	137
23	318	-	34	5	-	277	2	26	131	154	7	138
6	113	-	12	4	-	96	1	13	58	42	-	141
45	368	-	47	16	-	296	9	47	97	219	5	142
14	166	-	19	-	-	147	-	14	70	70	12	143
7	79	-	19	-	-	60	-	3	44	32	-	144

Tabelle 3: Tagesauspendler ¹⁾ in Bayern am 25. Mai 1987 nach

Gde. Schl. Nr.	VGem. Schl. Nr.	Gebiet	Berufsaus- pendler insgesamt 2)	und zwar nach								
				hauptsächlich benutztem Verkehrsmittel						Zeitaufwand für den Weg zur Arbeitsstätte von ... bis unter ...		
				kein Verkehrs- mittel (zu Fuß)	PKW	U-Bahn, S-Bahn, Straßen- bahn	Eisen- bahn	Bus, sonstige öffentl. Verkehrs- mittel	Fahrrad, Sonstiges (Motorrad, Moped, Mofa)	unter 15	15 - 30	30 - 60
				1	2	3	4	5	6	7	8	9
679 Noch Lkr. Würzburg												
146	655	Hettstadt	945	1	797	10	-	120	17	116	614	208
147		Höchberg	3035	33	2444	61	24	395	78	641	1859	477
149	649	Holzkirchen	369	-	313	1	-	46	9	46	144	177
153	650	Kirchheim	557	-	459	2	74	11	11	45	250	238
154	651	Kist	852	2	701	2	-	127	20	112	597	136
155		Kleinrinderfeld	580	-	494	3	-	78	5	69	359	143
156		Kürnach	1077	-	860	4	5	195	13	98	696	275
200		Leinach	873	1	746	3	3	106	14	74	507	268
161	652	Margetshöchheim	978	6	702	53	12	164	41	177	532	249
164		Neubrunn, M	649	-	567	2	2	71	7	40	316	289
169	645	Oberpleichfeld	338	1	296	1	-	35	5	31	208	96
170		Ochsenfurt, St.	1904	4	1571	1	169	112	47	212	924	705
174	647	Prosselsheim	309	-	251	-	27	29	2	28	162	118
175		Randersacker, M	1220	5	954	29	5	186	41	222	776	209
176		Reichenberg, M	1082	2	914	62	4	80	20	212	660	199
177	649	Remlingen, M	413	3	343	-	-	57	10	69	223	115
179	654	Riedenheim	215	2	189	-	-	17	7	45	94	69
180		Rimpar, M	2404	11	1904	39	4	406	40	208	1457	677
182	654	Röttingen, St	342	-	317	1	1	17	6	73	127	125
185		Rottendorf	1338	13	1010	4	217	59	35	185	853	277
187	646	Sommerhausen, M	427	2	358	2	5	48	12	82	251	86
188	644	Sonderhofen	205	1	184	-	-	14	6	55	93	54
192	654	Tauberrettersheim	231	-	205	-	1	12	13	85	100	40
193		Theilheim	756	1	601	8	1	123	22	58	546	137
194		Thüngersheim	893	-	667	-	180	33	13	107	519	240
196	649	Uettingen	444	-	364	1	1	71	7	33	266	138
201		Unterpleichfeld	835	-	700	3	4	111	17	72	563	182
202		Veitshöchheim	2637	21	1967	118	47	389	95	422	1513	633
204		Waldbrunn	809	2	669	8	2	116	12	143	488	166
205		Waldbüttelbrunn	1540	4	1273	14	5	214	30	219	966	312
206	646	Winterhausen, M	377	2	283	1	74	6	11	71	214	90
209		Zell a.Main, M	1007	39	726	66	11	125	40	212	567	203
		Insgesamt	43910	226	35588	637	1057	5350	1052	6624	25482	10910
Dar. Verwaltungsgemeinschaft(en)												
644		Aub	709	2	653	-	3	35	16	136	342	219
645		Bergtheim	1877	1	1602	4	92	155	23	167	1027	636
646		Eibelsstadt	1983	9	1603	5	86	200	80	387	1175	391
647		Estenfeld	2256	2	1816	35	37	329	37	284	1346	591
648		Giebelstadt	1266	1	1076	4	2	161	22	115	683	434
649		Helmstadt	2078	5	1723	3	1	310	36	232	1145	679
655		Hettstadt	1416	2	1206	14	-	168	26	160	900	343
650		Kirchheim	874	-	721	5	101	29	18	94	435	317
651		Kist	1440	2	1207	3	-	191	37	168	943	311
652		Margetshöchheim	1492	6	1139	56	14	227	50	257	840	369
654		Röttingen	1121	2	1014	1	3	68	33	343	428	305

Regierungsbezirk Schwaben

Kreisfreie Städte

761	Augsburg	15266	86	10190	316	2528	1472	674	1664	5030	4498	
762	Kaufbeuren	2737	8	2186	-	319	123	101	331	1135	731	
763	Kempten (Allgäu)	3587	46	2555	-	214	662	110	559	1548	1132	
764	Memmingen	2574	11	2136	-	118	133	176	581	1168	592	
	Insgesamt	24164	151	17067	316	3179	2390	1061	3135	8881	6953	

Landkreise

771	Lkr. Aichach-Friedberg											
111	704	Adelzhausen	376	-	326	2	1	38	9	50	123	168
112		Affing	1494	3	1205	4	10	238	34	126	854	462
113		Aichach, St.	2558	2	2127	32	199	151	47	158	789	1260
114	701	Aindling, M.	1099	-	844	3	2	234	16	81	450	542
122	704	Dasing	1378	-	1165	2	125	61	25	189	657	456
129	704	Eurasburg	415	-	354	1	1	42	17	93	151	154
130		Friedberg, St.	7231	32	5750	67	229	880	273	965	3704	2160
140	702	Hollenbach	730	1	581	1	5	116	26	151	282	256
141	702	Inchenhofen, M.	601	1	514	-	2	47	37	166	220	168
142		Kissing	2831	-	2168	7	244	327	85	254	1336	996
144	703	Kühbach, M.	966	1	812	5	31	66	51	327	364	204
145		Merching	808	3	565	3	156	22	59	170	310	247
146	705	Mering, M.	2701	4	1672	6	837	119	63	241	907	1068
149	704	Obergriesbach	633	1	550	-	55	15	12	86	257	251
155	701	Petersdorf	559	-	447	-	3	96	13	63	225	248

¹⁾ Ohne Pendler mit unbestimmtem Ziel.²⁾ Einschließlich erwerbstätige Schüler und Studierende.³⁾ Ohne erwerbstätige Schüler und Studierende.

Verkehrsmittel und Zeitaufwand für den Weg zur Arbeits-/Ausbildungsstätte

Minuten	Aus- bildungs- aus- pendler insgesamt 3)	und zwar nach										Gde. Schl. Nr.
		hauptsächlich benutztem Verkehrsmittel						Zeitaufwand für den Weg zur Ausbildungs- stätte von ... bis unter ... Minuten				
		kein Verkehrs- mittel (zu Fuß)	PKW	U-Bahn, S-Bahn, Straßen- bahn	Eisen- bahn	Bus, sonstige öffentl. Verkehrs- mittel	Fahrrad, Sonstiges (Motorrad, Moped, Mofa)	unter 15	15 - 30	30 - 60	60 und mehr	
11	12	13	14	15	16	17	18	19	20	21	22	
7	192	5	27	4	3	149	4	41	102	48	1	146
58	991	6	247	52	1	605	80	111	610	266	4	147
2	140	1	13	1	-	124	1	22	85	31	2	149
24	187	-	22	-	99	66	-	13	66	98	10	153
7	179	-	35	2	1	135	6	21	116	41	1	154
9	176	-	19	2	1	154	-	10	96	70	-	155
8	308	3	60	6	-	235	4	51	92	165	-	156
24	228	-	30	12	-	186	-	14	101	113	-	200
20	246	-	47	45	1	145	8	4	115	121	6	161
4	172	1	15	3	1	151	1	49	50	70	3	164
3	113	5	4	1	-	103	-	15	62	36	-	169
63	595	-	155	3	250	180	7	45	237	297	16	170
1	136	-	14	-	13	109	-	24	68	43	1	174
13	340	3	82	17	-	195	43	61	201	76	2	175
11	351	1	66	44	-	226	14	17	152	180	2	176
6	148	1	6	1	-	140	-	25	82	41	-	177
7	56	-	-	-	-	55	1	13	19	20	4	179
62	471	1	108	28	2	316	16	17	208	237	9	180
17	111	-	9	-	7	95	-	21	49	34	7	182
23	409	1	98	-	75	219	16	42	251	114	2	185
8	124	-	9	-	1	110	4	35	61	28	-	187
3	39	-	2	-	-	36	1	6	21	12	-	188
6	114	-	-	-	2	111	1	79	20	12	3	192
15	130	-	23	1	-	99	7	5	94	31	-	193
27	182	-	25	-	133	23	1	8	85	89	-	194
7	132	2	18	-	-	112	-	37	58	35	2	196
18	173	-	22	11	-	137	3	6	59	108	-	201
69	659	-	130	78	3	418	30	12	224	412	11	202
12	247	5	26	1	1	208	6	49	111	86	1	204
43	251	1	58	9	-	172	11	12	164	75	-	205
2	149	9	19	-	42	77	2	59	62	28	-	206
25	253	1	59	45	-	127	21	13	123	115	2	209
894	12616	162	2113	455	764	8573	549	1720	6029	4701	166	
12	313	1	20	-	-	290	2	44	164	97	8	644
47	594	7	47	5	78	457	-	85	235	250	24	645
30	607	14	76	4	46	457	10	149	337	121	-	646
35	692	3	103	16	14	539	17	72	321	288	11	647
34	432	-	38	5	-	386	3	33	168	220	11	648
22	499	4	56	2	-	436	1	87	269	139	4	649
13	305	5	39	8	3	245	5	54	160	90	1	655
28	320	2	35	1	132	150	-	36	147	127	10	650
18	328	-	42	2	1	275	8	36	198	93	1	651
26	447	1	74	50	1	307	14	65	194	181	7	652
45	407	-	18	-	9	378	2	161	137	88	21	654

Tabelle 3: Tagesauspendler ¹⁾ in Bayern am 25. Mai 1987 nach

Gde. Schl. Nr.	VGem. Schl. Nr.	Gebiet	Berufsaus- pendler insgesamt 2)	und zwar nach							Zeitaufwand für den Weg zur Arbeitsstätte von ... bis unter ...		
				hauptsächlich benutztem Verkehrsmittel						unter 15	15 - 30	30 - 60	
				kein Verkehrs- mittel (zu Fuß)	PKW	U-Bahn, S-Bahn, Straßen- bahn	Eisen- bahn	Bus, sonstige öffentl. Verkehrs- mittel	Fahrrad, Sonstiges (Motorrad, Moped, Mofa)				
1	2	3	4	5	6	7	8	9	10				
771 Noch Lkr. Aichach-Friedberg													
156		Pöttmes, M	1318	-	1051	2	3	246	16	115	516	574	
158		Rehling	626	-	462	-	3	144	17	62	340	209	
160	705	Ried	840	-	725	7	49	36	23	154	320	266	
162	703	Schiltberg	560	1	468	9	3	60	19	120	245	127	
163	705	Schmiechen	335	1	251	-	71	3	9	49	112	139	
165	704	Sielenbach	419	-	362	2	1	42	12	72	154	159	
168	705	Steindorf	254	-	205	2	27	9	11	64	67	91	
169	701	Todtenweis	410	4	303	-	2	82	19	47	188	162	
		Insgesamt	29142	54	22907	155	2059	3074	893	3803	12571	10367	
Dar. Verwaltungsgemeinschaft(en)													
701		Aindling	2068	4	1594	3	7	412	48	191	863	952	
704		Dasing	3221	1	2757	7	183	198	75	490	1342	1188	
702		Inchenhofen	1331	2	1095	1	7	163	63	317	502	424	
703		Kühbach	1526	2	1280	14	34	126	70	447	609	331	
705		Mering	4130	5	2853	15	984	167	106	508	1406	1564	
772 Lkr. Augsburg													
111		Adelsried	647	-	519	5	13	93	17	35	311	255	
114	706	Allmannshofen	191	-	142	-	28	10	11	35	76	76	
115		Altenmünster	1000	-	812	-	5	157	26	143	287	489	
117		Aystetten	841	-	694	2	21	108	16	117	405	273	
121		Biberbach, M.	956	-	744	-	11	170	31	213	329	360	
125		Bobingen, St.	3133	3	2258	14	205	548	105	305	1605	1042	
126	707	Bonstetten	328	-	278	-	3	42	5	24	143	144	
130		Diedorf	2604	7	2094	4	262	171	66	270	1445	757	
131		Dinkelscherben, M.	1599	-	1107	6	374	93	19	179	415	855	
134	706	Ehingen	290	1	215	-	39	22	13	61	96	115	
136	706	Ellgau	233	-	166	-	39	17	11	57	76	83	
137	707	Emersacker	379	1	284	1	4	74	15	48	123	189	
141		Fischach, M.	950	1	795	2	79	56	17	120	276	488	
145		Gablingen	1396	1	1003	6	56	291	39	218	733	370	
147		Gersthofen, St.	5135	22	3481	52	96	1285	199	621	2716	1487	
148	708	Gessertshausen	1327	-	1004	-	243	59	21	113	588	529	
149	711	Graben	616	8	512	2	26	34	34	173	270	152	
151	710	Großaitingen	1333	-	983	2	23	271	54	271	573	412	
156	707	Heretsried	345	-	263	1	1	70	10	28	152	162	
157	712	Hilttenfingen	417	2	311	-	27	42	35	147	138	114	
159		Horgau	744	-	584	6	12	135	7	59	394	259	
160	710	Kleinaitingen	296	-	263	1	4	17	11	66	164	62	
162	711	Klosterlechfeld	641	2	503	3	56	44	33	187	250	153	
163		Königsbrunn, St.	6108	9	4851	32	154	837	225	863	3244	1585	
166	706	Kühlenthal	233	1	176	-	27	11	18	72	63	92	
167	708	Kutzenhausen	656	2	501	-	56	82	15	63	236	324	
168	709	Langenneufnach	361	1	286	-	47	12	15	52	93	186	
170	712	Langerringen	794	-	614	3	61	65	51	254	298	175	
171		Langweid a. Lech	1890	4	1346	4	96	398	42	295	870	613	
177		Meitingen, M.	2169	-	1483	2	547	90	47	161	748	1065	
178	709	Mickhausen	364	-	312	1	6	33	12	73	151	128	
179	709	Mittelneufnach	249	-	197	-	23	21	8	21	110	101	
184		Neusäß, St.	6482	122	4957	73	313	654	363	1202	3446	1445	
185	706	Nordendorf	702	-	439	-	219	20	24	124	249	258	
186	710	Oberottmarshausen	441	-	354	-	45	22	20	103	223	90	
197	709	Scherstetten	242	-	200	-	12	23	7	44	128	62	
200		Schwabmünchen, St.	2016	2	1483	10	306	175	40	211	840	775	
202		Stadtbergen, M.	4063	78	2831	523	91	211	329	815	2193	854	
207		Thierhaupten, M.	1089	-	796	-	49	220	24	176	368	453	
209	711	Untermeitingen	1291	4	1050	12	70	74	71	380	491	329	
211	708	Ustersbach	257	1	198	1	30	20	7	59	64	121	
214	709	Walkertshofen	247	-	210	-	20	8	9	56	77	90	
215		Wehringen	828	-	590	-	25	88	125	231	353	215	
216	707	Welden, M.	1003	-	822	6	18	140	17	92	306	498	
217	706	Westendorf	385	-	263	-	82	11	29	82	121	154	
223		Zusmarshausen, M.	1185	-	925	-	44	189	27	111	375	608	
		Insgesamt	58456	272	43909	774	3968	7213	2320	9030	26612	19047	
Dar. Verwaltungsgemeinschaft(en)													
708		Gessertshausen	2240	3	1703	1	329	161	43	235	888	974	
710		Großaitingen	2070	-	1600	3	72	310	85	440	960	564	
709		Langenneufnach	1463	1	1205	1	108	97	51	246	559	567	
712		Langerringen	1211	2	925	3	88	107	86	401	436	289	
711		Lechfeld	2548	14	2075	17	152	152	138	740	1011	634	
Sitz: Untermeitingen													
706		Nordendorf	2034	2	1401	-	434	91	106	431	681	778	
707		Welden	2055	1	1647	8	26	326	47	192	724	993	

¹⁾ Ohne Pendler mit unbestimmtem Ziel.²⁾ Einschließlich erwerbstätige Schüler und Studierende.³⁾ Ohne erwerbstätige Schüler und Studierende.

Verkehrsmittel und Zeitaufwand für den Weg zur Arbeits-/Ausbildungsstätte

Minuten	Aus- bildungs- aus- pendler insgesamt 3)	und zwar nach										Gde. Schl. Nr.	
		hauptsächlich benutztem Verkehrsmittel						Zeitaufwand für den Weg zur Ausbildungs- stätte von ... bis unter ... Minuten					
		kein Verkehrs- mittel (zu Fuß)	PKW	U-Bahn, S-Bahn, Straßen- bahn	Eisen- bahn	Bus, sonstige öffentl. Verkehrs- mittel	Fahrrad, Sonstiges (Motorrad, Moped, Mofa)	unter 15	15 - 30	30 - 60	60 und mehr		
11	12	13	14	15	16	17	18	19	20	21	22		
60 und mehr													
113	245	-	27	-	2	216	-	33	86	113	13	156	
15	169	1	15	1	2	148	2	19	51	97	2	158	
100	186	-	14	1	7	164	-	24	90	71	1	160	
68	133	-	11	1	-	120	1	26	82	24	1	162	
35	131	-	3	-	19	102	7	34	61	34	2	163	
34	101	-	9	-	-	91	1	20	68	13	-	165	
32	99	-	4	-	7	88	-	35	21	43	-	168	
13	115	4	5	1	3	102	-	43	21	48	3	169	
2401	4979	38	909	46	613	3144	229	602	2052	2036	289		
62	532	5	46	1	4	476	-	109	189	226	8	701	
201	668	2	85	1	65	502	13	85	396	172	15	704	
88	207	-	20	1	3	179	4	30	133	36	8	702	
139	237	-	40	3	5	181	8	60	123	43	11	703	
652	918	1	112	2	275	510	18	99	347	444	28	705	
46	135	1	30	3	6	93	2	11	53	58	13	111	
4	81	-	6	-	8	67	-	8	46	26	1	114	
81	222	-	26	-	-	195	1	24	115	74	9	115	
46	276	-	56	1	7	204	8	48	102	109	17	117	
54	186	-	27	-	4	155	-	28	90	65	3	121	
181	627	-	96	8	82	415	26	21	301	253	52	125	
17	118	-	12	1	3	100	2	50	39	24	5	126	
132	651	2	121	4	261	241	22	33	310	283	25	130	
150	381	-	25	-	134	217	5	21	94	240	26	131	
18	115	6	5	-	10	94	-	17	69	27	2	134	
17	149	34	1	-	21	83	10	64	54	30	1	136	
19	45	-	10	-	1	34	-	15	16	12	2	137	
66	171	-	26	2	58	84	1	5	27	118	21	141	
75	301	-	32	-	23	240	6	12	142	130	17	145	
311	717	3	133	24	40	484	33	22	257	370	68	147	
97	284	-	26	-	178	78	2	17	93	157	17	148	
21	247	6	19	2	9	208	3	101	107	33	6	149	
77	210	-	21	-	11	176	2	37	116	48	9	151	
3	116	-	4	-	-	110	2	12	86	17	1	156	
18	91	-	9	1	6	74	1	27	49	14	1	157	
32	184	-	20	2	3	156	3	20	102	59	3	159	
4	124	-	8	-	-	115	1	48	60	16	-	160	
51	143	1	23	1	8	109	1	18	97	22	6	162	
416	555	-	219	10	51	234	41	40	222	221	72	163	
6	107	-	3	-	5	97	2	49	43	15	-	166	
33	173	-	14	-	20	138	1	2	82	85	4	167	
30	120	14	8	-	8	85	5	24	44	42	10	168	
67	163	-	18	-	14	128	3	35	72	52	4	170	
112	424	-	45	-	60	316	3	24	140	225	35	171	
195	358	-	50	1	146	156	5	3	95	229	31	177	
12	137	-	8	-	2	125	2	23	75	39	-	178	
17	126	1	5	-	7	113	-	39	62	18	7	179	
389	1003	2	289	54	104	461	93	17	397	502	87	184	
71	118	-	10	-	73	34	1	7	34	71	6	185	
25	103	1	8	-	40	45	9	24	64	13	2	186	
8	124	-	5	-	1	118	-	3	95	26	-	197	
190	187	-	46	4	81	55	1	1	23	119	44	200	
201	894	6	189	294	48	238	119	68	418	339	69	202	
92	211	1	29	-	15	166	-	22	58	105	26	207	
91	321	-	41	2	22	255	1	55	203	49	14	209	
13	140	-	4	-	17	119	-	25	74	37	4	211	
24	53	-	1	-	4	48	-	5	22	26	-	214	
29	143	1	11	-	11	110	10	35	77	30	1	215	
107	136	-	33	2	1	95	5	-	49	73	14	216	
28	71	-	4	-	33	34	-	12	36	21	2	217	
91	252	-	41	-	10	201	-	8	42	186	16	223	
3767	11493	79	1817	416	1646	7103	432	1180	4852	4708	753		
143	597	-	44	-	215	335	3	44	249	279	25	708	
106	437	1	37	-	51	336	12	109	240	77	11	710	
91	560	15	27	-	22	489	7	94	298	151	17	709	
85	254	-	27	1	20	202	4	62	121	66	5	712	
163	711	7	83	5	39	572	5	174	407	104	26	711	
144	641	40	29	-	150	409	13	157	282	190	12	706	
146	415	-	59	3	5	339	9	77	190	126	22	707	

Tabelle 3: Tagesauspendler ¹⁾ in Bayern am 25. Mai 1987 nach

Gde. Schl. Nr.	VGem. Schl. Nr.	Gebiet	Berufsaussendler insgesamt ²⁾	und zwar nach								
				hauptsächlich benutztem Verkehrsmittel						Zeitaufwand für den Weg zur Arbeitsstätte von ... bis unter ...		
				kein Verkehrsmittel (zu Fuß)	PKW	U-Bahn, S-Bahn, Straßenbahn	Eisenbahn	Bus, sonstige öffentl. Verkehrsmittel	Fahrrad, Sonstiges (Motorrad, Moped, Mofa)	unter 15	15 - 30	30 - 60
				1	2	3	4	5	6	7	8	9
773 Lkr. Dillingen a.d. Donau												
111	719	Aislingen, M.	409	-	363	-	7	19	20	119	231	41
112	714	Bachnagel	689	-	591	-	3	70	25	200	395	81
113	713	Bächingen a.d.Brenz	430	35	287	-	15	6	87	231	128	62
116	718	Binswangen	326	-	282	-	2	21	21	160	97	62
117		Bissingen, M.	879	-	748	-	11	87	33	58	565	209
119	716	Blindheim	514	-	442	-	25	33	14	116	288	91
122		Buttenwiesen	976	1	828	-	41	76	30	271	359	272
125		Dillingen/Donau, GKSt	2021	3	1723	-	107	116	72	445	1011	411
150	716	Finningen	456	-	415	-	3	18	20	175	233	41
133	719	Glött	251	-	224	-	2	18	7	62	152	29
136	713	Gundelfingen/Donau, St	1048	-	904	-	40	67	37	286	587	143
137	713	Haunsheim	566	4	506	-	1	36	19	182	335	43
139	716	Höchstädt/Donau, St	997	-	874	-	38	57	28	241	527	166
140	719	Holzheim	965	-	882	-	4	61	18	256	551	126
143	718	Laugna	463	-	361	-	3	70	29	153	118	172
144		Lauingen (Donau), St	1679	6	1407	-	51	109	106	659	740	205
146	716	Lutzingen	326	-	304	-	3	15	4	130	140	47
153	713	Medlingen	290	-	238	-	6	20	26	125	134	28
147	715	Mödingen	349	1	317	-	2	17	12	103	202	33
164	716	Schwenningen	454	-	389	-	28	26	11	81	280	73
170	714	Syrgenstein	1173	1	990	-	5	151	26	241	736	182
179	718	Villenbach	353	-	305	-	-	40	8	105	91	132
182	718	Wertingen, St	1070	1	888	-	23	139	19	158	358	448
183	715	Wittislingen, M	691	-	619	-	6	34	32	279	329	63
186	715	Ziertheim	376	-	330	-	2	39	5	71	227	72
187	714	Zöschingen	204	1	178	-	2	15	8	31	135	31
188	718	Zusamaltheim	293	-	248	-	2	24	19	94	90	82
		Insgesamt	18248	53	15643	-	432	1384	736	5032	9039	3345
Dar. Verwaltungsgemeinschaft(en)												
713		Gundelfingen a.d.Donau	2334	39	1935	-	62	129	169	824	1184	276
716		Höchstädt a.d.Donau	2747	-	2424	-	97	149	77	743	1468	418
719		Holzheim	1625	-	1469	-	13	98	45	437	934	196
714		Syrgenstein	2066	2	1759	-	10	236	59	472	1266	294
718		Wertingen	2505	1	2084	-	30	294	96	670	754	896
715		Wittislingen	1416	1	1266	-	10	90	49	453	758	168
779 Lkr. Donau-Ries												
111	722	Alerheim	367	-	320	-	5	32	10	77	232	43
112	722	Amerdingen	224	-	200	-	1	17	6	25	145	47
115		Asbach-Bäumenheim	807	2	632	-	97	20	56	277	350	137
117	721	Auhausen	278	-	260	-	1	9	8	109	118	44
126	724	Buchdorf	411	-	347	-	15	37	12	98	242	46
129	724	Daiting	208	-	185	-	6	13	4	35	126	39
130	722	Deiningen	512	1	453	-	4	38	16	264	192	42
131		Donauwörth, St	2006	2	1511	-	375	75	43	367	797	530
136	722	Ederheim	340	1	306	-	1	20	12	131	165	36
138	721	Ehingen a.Ries	226	1	205	-	2	9	9	93	108	19
146	722	Forheim	136	-	123	-	-	11	2	12	82	38
147		Fremdingen	510	-	463	-	3	32	12	58	348	86
148	723	Fünfstetten	420	-	368	-	11	33	8	111	218	72
149	725	Genderkingen	353	-	308	-	10	14	21	135	165	40
154	721	Hainsfarth	480	2	401	-	5	32	40	211	190	63
155		Harburg (Schwaben), St	1532	-	1247	-	157	104	24	172	1042	224
162	722	Hohenaltheim	159	1	142	-	3	9	4	36	102	15
163	725	Holzheim	309	-	251	-	-	53	5	90	103	79
167	723	Huisheim	505	-	421	-	6	60	18	174	233	86
169		Kaisheim, M	962	-	801	-	35	103	23	187	619	114
176	720	Maihingen	282	-	264	-	-	13	5	44	206	24
177	720	Marktoffingen	366	1	334	-	1	20	10	76	225	50
178		Marxheim	622	-	550	-	12	48	12	114	349	110
180	721	Megesheim	250	-	225	-	4	7	14	125	98	19
181		Mertingen	727	-	574	-	113	12	28	194	341	145
184	722	Mönchsdeggingen	463	-	421	-	12	20	10	74	311	59
185		Möttingen	611	1	545	-	36	10	19	183	341	69
186	724	Monheim, St	698	-	594	-	33	63	8	73	395	164
187	725	Münster	290	-	222	-	2	57	9	112	103	62
188	721	Munningen	496	2	454	-	6	14	20	199	248	35
192	725	Niederschönenfeld	342	-	276	-	18	5	43	172	118	39
194		Nördlingen, GKSt	1451	2	1218	-	127	62	42	258	613	375
196		Oberndorf a.Lech	732	-	627	-	30	36	39	260	335	87

¹⁾ Ohne Pendler mit unbestimmtem Ziel.²⁾ Einschließlich erwerbstätige Schüler und Studierende.³⁾ Ohne erwerbstätige Schüler und Studierende.

Verkehrsmittel und Zeitaufwand für den Weg zur Arbeits-/Ausbildungsstätte

Minuten	Aus- bildungs- aus- pendler insgesamt 3)	und zwar nach										Gde. Schl. Nr.
		hauptsächlich benutztem Verkehrsmittel						Zeitaufwand für den Weg zur Ausbildungs- stätte von ... bis unter ... Minuten				
		kein Verkehrs- mittel (zu Fuß)	PKW	U-Bahn, S-Bahn, Straßen- bahn	Eisen- bahn	Bus, sonstige öffentl. Verkehrs- mittel	Fahrrad, Sonstiges (Motorrad, Moped, Mofa)	unter 15	15 - 30	30 - 60	60 und mehr	
11	12	13	14	15	16	17	18	19	20	21	22	
18	186	-	10	-	-	176	-	39	95	52	-	111
13	174	-	19	-	-	155	-	24	85	65	-	112
9	83	-	3	-	5	57	18	20	40	21	2	113
7	195	52	8	-	-	132	3	141	42	7	5	116
47	140	-	14	-	4	122	-	8	56	70	6	117
19	233	38	13	-	25	153	4	88	95	42	8	119
74	343	-	33	-	13	295	2	60	210	55	18	122
154	257	2	61	-	41	149	4	14	121	106	16	125
7	200	-	2	-	2	195	1	54	133	11	2	150
8	168	-	4	-	1	163	-	88	55	24	1	133
32	343	-	61	-	65	202	15	43	188	100	12	136
6	119	-	12	-	2	103	2	35	70	10	4	137
63	179	-	23	-	42	114	-	19	121	27	12	139
32	161	-	14	-	10	135	2	17	80	60	4	140
20	181	1	9	-	-	167	4	82	83	15	1	143
75	217	-	46	-	50	106	15	29	120	55	13	144
9	152	-	7	-	-	145	-	53	80	18	1	146
3	119	-	4	-	2	109	4	32	65	22	-	153
11	130	-	12	-	2	115	1	33	73	23	1	147
20	87	-	5	-	26	56	-	12	52	19	4	164
14	208	-	20	-	1	180	7	6	94	102	6	170
25	151	-	8	-	1	142	-	14	113	22	2	179
106	128	3	30	-	7	87	1	18	36	61	13	182
20	131	-	25	-	9	93	4	27	76	20	8	183
6	161	-	4	-	5	152	-	51	65	40	5	186
7	82	5	5	-	1	70	1	27	11	44	-	187
27	56	-	3	-	-	53	-	22	22	10	2	188
832	4584	101	455	-	314	3626	88	1056	2281	1101	146	
50	664	-	80	-	74	471	39	130	363	153	18	713
118	851	38	50	-	95	663	5	226	481	117	27	716
58	515	-	28	-	11	474	2	144	230	136	5	719
34	464	5	44	-	2	405	8	57	190	211	6	714
185	711	56	58	-	8	581	8	277	296	115	23	718
37	422	-	41	-	16	360	5	111	214	83	14	715
15	119	-	6	-	3	109	1	11	76	31	1	111
7	62	-	5	-	-	57	-	1	12	41	8	112
43	192	-	23	-	101	62	6	14	112	61	5	115
7	144	-	2	-	-	142	-	36	86	22	-	117
25	129	-	5	-	1	122	1	5	90	31	3	126
8	87	-	3	-	-	84	-	5	55	27	-	129
14	78	-	14	-	2	61	1	17	44	15	2	130
312	201	-	45	-	79	75	2	8	43	105	45	131
8	128	7	9	-	2	109	1	23	74	31	-	136
6	114	-	7	-	-	106	1	43	42	29	-	138
4	91	-	4	-	-	86	1	8	47	34	2	146
18	105	-	18	-	1	86	-	3	56	36	10	147
19	128	-	2	-	3	122	1	49	59	18	2	148
13	108	-	2	-	30	74	2	44	33	28	3	149
16	158	-	25	-	3	122	8	73	52	28	5	154
94	335	-	22	-	33	277	3	24	223	77	11	155
6	46	-	12	-	-	33	1	10	25	11	-	162
37	60	-	10	-	1	49	-	5	35	15	5	163
12	132	3	8	-	-	121	-	63	42	23	4	167
42	133	1	19	-	7	104	2	19	81	23	10	169
8	100	2	7	-	2	89	-	12	67	18	3	176
15	158	-	3	-	4	150	1	66	80	9	3	177
49	92	-	13	-	4	75	-	5	40	38	9	178
7	52	1	5	-	-	46	-	19	27	6	-	180
47	188	-	12	-	30	144	2	18	101	61	8	181
19	84	-	19	-	4	60	1	4	58	19	3	184
18	275	-	7	-	34	233	1	85	156	32	2	185
66	196	-	5	-	7	184	-	3	100	87	6	186
13	131	-	8	-	3	120	-	91	19	17	4	187
14	260	-	11	-	9	239	1	73	157	30	-	188
13	131	1	1	-	5	118	6	79	29	20	3	192
205	260	1	43	-	49	161	6	85	82	69	24	194
50	148	-	8	-	5	134	1	29	84	25	10	196

Tabelle 3: Tagesauspendler ¹⁾ in Bayern am 25. Mai 1987 nach

Gde. Schl. Nr.	VGem. Schl. Nr.	Gebiet	Berufsaus- pendler insgesamt 2)	und zwar nach								
				hauptsächlich benutztem Verkehrsmittel						Zeitaufwand für den Weg zur Arbeitsstätte von ... bis unter ...		
				kein Verkehrs- mittel (zu Fuß)	PKW	U-Bahn, S-Bahn, Straßen- bahn	Eisen- bahn	Bus, sonstige öffentl. Verkehrs- mittel	Fahrrad, Sonstiges (Motorrad, Moped, Mofa)	unter 15	15 - 30	30 - 60
				1	2	3	4	5	6	7	8	9
779 Noch Lkr. Donau-Ries												
197	721	Oettingen i.Bay., St .	621	-	544	-	9	53	15	99	381	93
198	723	Otting	229	-	181	-	27	14	7	112	77	37
201	725	Rain, St	1184	1	1004	-	115	33	31	158	610	305
203	722	Reimlingen	365	2	319	-	6	10	28	193	128	37
206	724	Rögling	259	-	209	-	2	45	3	69	97	77
217	724	Tagmersheim	276	-	205	-	2	64	5	28	119	117
218		Tapfheim	1120	-	928	-	83	84	25	293	617	157
224	720	Wallerstein, M	724	3	630	-	18	43	30	245	376	75
226	722	Wechingen	400	-	354	-	6	30	10	142	210	35
228	723	Wemding, St	757	-	649	-	22	77	9	91	383	235
231	723	Wolferstadt	296	-	262	-	10	14	10	120	99	69
		Insgesamt	24306	22	20533	-	1431	1555	765	6097	12357	4275

Dar. Verwaltungsgemeinschaft(en)

724	Monheim	1852	-	1540	-	58	222	32	303	979	443		
721	Oettingen i.Bay.	2351	5	2089	-	27	124	106	837	1143	273		
725	Rain	2478	1	2061	-	145	162	109	667	1099	525		
722	Ries	2966	5	2638	-	38	187	98	954	1567	352		
	Sitz: Nördlingen, GKSt.												
720	Wallerstein	1372	4	1228	-	19	76	45	365	807	149		
723	Wemding	2207	-	1881	-	76	198	52	608	1010	499		

774 Lkr. Günzburg

166	733	Aichen	346	-	296	-	3	24	23	136	126	67	
111	731	Aletshausen	334	1	291	-	3	14	25	132	146	48	
115	732	Balzhausen	254	2	224	-	-	11	17	125	83	39	
119		Bibertal	1431	-	1217	-	1	159	54	292	737	372	
117	731	Breitenthal	338	2	310	-	-	12	14	161	117	52	
118	729	Bubesheim	480	2	391	-	9	40	38	273	135	62	
121		Burgau, St.	1716	1	1474	-	108	95	38	326	953	323	
122		Burtenbach, M.	617	-	525	-	22	49	21	145	305	141	
124	731	Deisenhausen	500	3	445	-	-	20	32	312	129	47	
127	728	Dürrleuingen	437	-	378	-	34	11	14	134	206	70	
129	731	Ebershausen	156	-	145	-	-	4	7	86	50	18	
133	730	Ellzee	295	-	259	-	2	16	18	102	140	48	
135		Günzburg, GKSt.	2494	7	2025	-	237	135	90	496	1104	685	
136	727	Gundremmingen	228	-	208	-	5	6	9	59	131	32	
140	728	Haldenwang	610	3	517	-	26	17	47	239	244	93	
143	730	Ichenhausen, St.	1608	3	1381	-	51	136	37	293	821	429	
144		Jettingen-Scheppach, M	1491	-	1241	-	158	58	34	320	689	383	
145		Kammeltal	1007	1	856	-	7	104	39	273	546	163	
148	729	Kötz	800	2	725	-	25	22	26	271	385	123	
150		Krumbach (Schwaben), St	1257	-	1096	-	30	112	19	199	545	398	
151	728	Landensberg	234	-	214	-	7	5	8	56	97	67	
155		Leipheim, St.	997	7	798	-	86	64	42	221	462	296	
160	732	Münsterhausen, M.	520	3	434	-	7	33	43	239	194	72	
162		Neuburg a.d.Kammel, M	742	-	674	-	31	15	22	267	320	126	
171	727	Offingen, M.	852	-	684	-	101	37	30	187	425	189	
174	727	Rettenbach	406	2	359	-	3	10	32	203	153	45	
178	728	Röfingen	394	1	338	-	16	11	28	165	150	60	
185	732	Thannhausen, St.	1040	4	851	-	5	127	53	435	356	192	
116		Ursberg	415	1	370	-	1	21	22	222	124	57	
191	730	Waldstetten, M.	301	-	260	-	4	24	13	96	131	68	
192	731	Waltenhausen	206	-	186	-	-	10	10	83	99	23	
189	731	Wiesenbach	250	-	230	-	1	7	12	83	112	49	
196	728	Winterbach	223	1	198	-	6	7	11	51	116	50	
198	733	Ziemetshausen, M.	527	-	425	-	15	71	16	123	183	187	
		Insgesamt	23506	46	20025	-	1004	1487	944	6805	10514	5074	

Dar. Verwaltungsgemeinschaft(en)

728	Haldenwang	1898	5	1645	-	89	51	108	645	813	340		
730	Ichenhausen	2204	3	1900	-	57	176	68	491	1092	545		
729	Kötz	1280	4	1116	-	34	62	64	544	520	185		
731	Krumbach (Schwaben)	1784	6	1607	-	4	67	100	857	653	237		
727	Offingen	1486	2	1251	-	109	53	71	449	709	266		
732	Thannhausen	1814	9	1509	-	12	171	113	799	633	303		
733	Ziemetshausen	873	-	721	-	18	95	39	259	309	254		

¹⁾ Ohne Pendler mit unbestimmtem Ziel.²⁾ Einschließlich erwerbstätiger Schüler und Studierende.³⁾ Ohne erwerbstätige Schüler und Studierende.

Verkehrsmittel und Zeitaufwand für den Weg zur Arbeits-/Ausbildungsstätte

Minuten	Aus- bildungs- aus- pendler insgesamt 3)	und zwar nach										Gde. Schl. Nr.
		hauptsächlich benutztem Verkehrsmittel						Zeitaufwand für den Weg zur Ausbildungs- stätte von ... bis unter ... Minuten				
		kein Verkehrs- mittel (zu Fuß)	PKW	U-Bahn, S-Bahn, Straßen- bahn	Eisen- bahn	Bus, sonstige öffentl. Verkehrs- mittel	Fahrrad, Sonstiges (Motorrad, Moped, Mofa)	unter 15	15 - 30	30 - 60	60 und mehr	
11	12	13	14	15	16	17	18	19	20	21	22	
48	156	-	24	-	7	125	-	4	92	46	14	197
3	78	-	1	-	15	62	-	30	32	16	-	198
111	195	-	66	-	88	40	1	1	43	132	19	201
7	85	-	2	-	7	73	3	44	32	5	4	203
16	64	4	3	-	-	57	-	23	15	24	2	206
12	125	-	4	-	2	119	-	20	58	45	2	217
53	262	-	14	-	28	218	2	18	185	56	3	218
28	139	-	14	-	8	113	4	15	89	28	7	224
13	143	2	6	-	-	135	-	33	91	17	2	226
48	177	-	20	-	8	149	-	1	75	88	13	228
8	72	-	4	-	1	67	-	47	14	11	-	231
1577	6121	22	541	-	586	4912	60	1266	3013	1585	257	
127	601	4	20	-	10	566	1	56	318	214	13	724
98	884	1	74	-	19	780	10	248	456	161	19	721
187	625	1	87	-	127	401	9	220	159	212	34	725
93	836	9	77	-	18	723	9	151	459	204	22	722
51	397	2	24	-	14	352	5	93	236	55	13	720
90	587	3	35	-	27	521	1	190	222	156	19	723
17	158	-	6	-	3	148	1	36	100	16	6	166
8	117	-	7	-	32	76	2	28	70	18	1	111
7	88	2	11	-	-	74	1	33	40	14	1	115
30	286	-	31	-	-	249	6	50	181	55	-	119
8	132	6	12	-	-	110	4	76	47	9	-	117
10	164	2	27	-	6	48	81	96	32	15	21	118
114	265	1	63	-	20	180	1	15	137	99	14	121
26	181	-	9	-	6	165	1	24	114	36	7	122
12	122	-	15	-	1	101	5	76	33	10	3	124
27	134	-	11	-	6	115	2	21	52	58	3	127
2	78	-	5	-	-	72	1	29	43	5	1	129
5	147	-	6	-	-	140	1	79	48	19	1	133
209	257	-	107	-	82	65	3	4	67	137	49	135
6	107	-	14	-	2	91	-	22	51	27	7	136
34	198	-	11	-	2	183	2	68	92	37	1	140
65	357	-	71	-	86	195	5	31	178	142	6	143
99	284	-	52	-	28	203	1	34	111	134	5	144
25	175	-	18	-	1	154	2	17	101	53	4	145
21	242	2	31	-	17	187	5	51	154	34	3	148
115	148	-	39	-	9	99	1	22	67	42	17	150
14	73	-	3	-	1	69	-	27	33	10	3	151
18	309	1	44	-	27	233	4	37	184	84	4	155
15	140	-	12	-	1	125	2	58	60	20	2	160
29	243	-	20	-	84	138	1	19	179	39	6	162
51	226	-	25	-	14	186	1	28	149	48	1	171
5	140	2	8	-	2	125	3	46	65	29	-	174
19	101	-	13	-	3	85	-	44	30	24	3	178
57	199	-	42	-	-	155	2	45	100	52	2	185
12	136	2	8	-	-	124	2	54	59	21	2	116
6	95	1	10	-	1	81	2	47	26	22	-	191
1	90	-	4	-	1	84	1	20	55	13	-	192
6	99	2	5	-	-	90	2	17	64	16	2	189
6	76	-	10	-	-	66	-	14	43	18	1	196
34	202	1	8	-	2	189	2	24	110	64	4	198
1113	5769	22	758	-	437	4405	147	1292	2875	1422	180	
100	582	-	48	-	12	518	4	174	250	147	11	728
76	599	1	87	-	87	416	8	157	252	183	7	730
31	406	4	58	-	23	235	86	147	186	49	24	729
37	638	8	48	-	34	533	15	246	312	73	7	731
62	473	2	47	-	18	402	4	96	265	104	8	727
79	427	2	65	-	1	354	5	136	200	86	5	732
51	360	1	14	-	5	337	3	60	210	80	10	733

Tabelle 3: Tagesauspendler ¹⁾ in Bayern am 25. Mai 1987 nach

Gde. Schl. Nr.	VGem. Schl. Nr.	Gebiet	Berufsauspendler insgesamt ²⁾	und zwar nach							Zeitaufwand für den Weg zur Arbeitsstätte von ... bis unter ...		
				hauptsächlich benutztem Verkehrsmittel									
				kein Verkehrsmittel (zu Fuß)	PKW	U-Bahn, S-Bahn, Straßenbahn	Eisenbahn	Bus, sonstige öffentl. Verkehrsmittel	Fahrrad, Sonstiges (Motorrad, Moped, Mofa)				
				1	2	3	4	5	6	7	unter 15	15 - 30	30 - 60
776 Lkr. Lindau (Bodensee)													
111	734	Bodolz	875	18	664	-	11	55	127	401	380	78	
112	737	Gestratz	346	-	303	-	1	26	16	122	182	40	
113	737	Grünenbach	253	1	220	-	1	22	9	68	144	39	
114		Heimenkirch, M.	537	5	445	-	6	44	37	214	235	73	
131		Hergatz	673	15	552	-	3	32	71	363	259	49	
115	735	Hergensweiler	379	-	350	-	2	14	13	96	243	36	
116		Lindau(Bodensee), GKSt	1120	5	926	-	47	72	70	182	481	353	
117		Lindenberg/Allgäu, St	1128	8	952	-	10	132	26	411	489	197	
118	737	Maierhöfen	242	2	221	-	-	4	15	107	103	29	
120	734	Nonnenhorn	346	1	270	-	33	6	36	88	214	34	
121	738	Oberreute	269	2	228	-	4	21	14	94	132	36	
122		Opfenbach	544	2	455	-	2	68	17	223	272	37	
124	737	Röthenbach (Allgäu) .	446	1	363	-	5	54	23	191	202	41	
125		Scheidegg, M.	666	5	561	-	-	60	40	342	236	80	
126	735	Sigmarszell	703	7	616	-	6	37	37	273	357	66	
127	738	Stiefenhofen	423	1	371	-	4	22	25	171	170	72	
128	734	Wasserburg (Bodensee)	713	7	582	-	37	29	58	212	384	99	
129		Weiler-Simmerberg, M.	897	9	756	-	6	78	48	363	389	125	
130	735	Weißensberg	720	4	626	-	1	45	44	341	317	56	
		Insgesamt	11280	93	9461	-	179	821	726	4262	5189	1540	
Dar. Verwaltungsgemeinschaft(en)													
737		Röthenbach (Allgäu) .	1287	4	1107	-	7	106	63	488	631	149	
735		Sigmarszell	1802	11	1592	-	9	96	94	710	917	158	
738		Stiefenhofen	692	3	599	-	8	43	39	265	302	108	
734		Wasserburg (Bodensee)	1934	26	1516	-	81	90	221	701	978	211	
775 Lkr. Neu-Ulm													
111	740	Altenstadt, M.	1124	2	893	-	137	58	34	315	535	242	
115		Bellenberg	1371	1	997	-	102	51	220	493	598	260	
118	741	Buch, M.	980	-	885	-	10	55	30	218	565	186	
139		Elchingen	2693	3	2222	8	214	204	42	416	1724	491	
126	739	Holzheim	576	1	472	1	1	89	12	119	385	65	
129		Illertissen, St.	2687	6	2158	-	203	148	172	689	1296	623	
132	740	Kellmünz a.d. Iller, M	385	1	267	-	74	33	10	82	200	83	
134		Nersingen	2743	7	2244	4	73	296	119	521	1619	561	
135		Neu-Ulm, GKSt	10858	423	7780	127	161	1770	597	2278	6507	1697	
141	741	Oberroth	244	-	220	-	4	12	8	79	140	24	
142	740	Osterberg	208	-	175	-	12	13	8	58	107	40	
143	739	Pfaffenhofen/Roth, M.	1915	-	1616	1	3	258	37	239	1218	431	
149		Roggenburg	753	-	668	-	1	70	14	178	324	224	
152		Senden, St.	5866	6	4788	5	226	733	108	701	4052	964	
161	741	Unterroth	262	-	235	-	4	15	8	89	122	48	
162		Vöhringen, St.	2736	-	2132	-	251	217	136	495	1573	589	
164		Weißenhorn, St.	2306	2	1953	-	1	303	47	229	1401	580	
		Insgesamt	37707	452	29705	146	1477	4325	1602	7199	22366	7108	
Dar. Verwaltungsgemeinschaft(en)													
740		Altenstadt	1717	3	1335	-	223	104	52	455	842	365	
741		Buch	1486	-	1340	-	18	82	46	386	827	258	
739		Pfaffenhofen a.d.Roth	2491	1	2088	2	4	347	49	358	1603	496	
780 Lkr. Oberallgäu													
112		Altusried, M.	1754	9	1526	-	6	186	27	218	1176	329	
113	742	Balderschwang	8	-	7	-	-	1	-	3	-	5	
114		Betzgau	646	-	578	-	1	50	17	214	378	48	
115		Blaichach	1023	10	753	-	63	97	100	417	471	122	
116	742	Bolsterlang	212	2	188	-	1	7	14	65	126	20	
117		Buchenberg, M.	973	7	858	-	3	73	32	219	607	133	
118		Burgberg i.Allgäu . .	905	20	685	-	12	56	132	541	297	59	
119		Dietmannsried, M. . .	1612	2	1396	-	43	138	33	264	1081	241	
120		Durach	1778	53	1367	-	20	223	115	779	798	176	
121	742	Fischen i.Allgäu . . .	538	-	440	-	42	35	21	244	246	42	
122		Haldenwang	876	1	773	-	2	80	20	230	544	87	
123		Hindelang, M.	625	2	524	-	2	69	28	159	338	124	
124		Immenstadt/Allgäu, St	1801	33	1260	-	155	293	60	448	997	323	
125		Lauben	911	2	783	-	4	97	25	322	520	64	
127	745	Missen-Wilhams	247	-	194	-	2	45	6	24	151	68	
131	742	Obermaiselstein . . .	189	2	156	-	3	17	11	58	119	12	
132		Oberstaufen, M.	562	-	469	-	29	48	16	67	287	188	
133		Oberstdorf, M.	602	-	471	-	57	55	19	79	315	188	
134	742	Ofterschwang	389	9	323	-	1	7	49	193	167	28	

¹⁾ Ohne Pendler mit unbestimmtem Ziel.²⁾ Einschließlich erwerbstätiger Schüler und Studierende.³⁾ Ohne erwerbstätige Schüler und Studierende.

Verkehrsmittel und Zeitaufwand für den Weg zur Arbeits-/Ausbildungsstätte

Minuten	Aus- bildungs- aus- pendler insgesamt 3)	und zwar nach										Gde. Schl. Nr.
		hauptsächlich benutztem Verkehrsmittel						Zeitaufwand für den Weg zur Ausbildungs- stätte von ... bis unter ... Minuten				
		kein Verkehrs- mittel (zu Fuß)	PKW	U-Bahn, S-Bahn, Straßen- bahn	Eisen- bahn	Bus, sonstige öffentl. Verkehrs- mittel	Fahrrad, Sonstiges (Motorrad, Moped, Mofa)	unter 15	15 - 30	30 - 60	60 und mehr	
11	12	13	14	15	16	17	18	19	20	21	22	
16	264	14	26	-	5	77	142	100	146	16	2	111
2	124	5	7	-	-	110	2	22	73	26	3	112
2	116	-	6	-	3	106	1	5	66	45	-	113
15	208	1	30	-	5	170	2	18	127	59	4	114
2	209	4	17	-	6	122	60	58	118	30	3	131
4	150	-	24	-	1	123	2	14	89	46	1	115
104	129	-	64	-	12	48	5	14	32	53	30	116
31	132	1	62	-	4	63	2	2	52	71	7	117
3	115	3	20	-	1	89	2	24	58	29	4	118
10	125	-	24	-	77	7	17	16	71	35	3	120
7	107	-	10	-	5	91	1	6	56	41	4	121
12	213	-	15	-	3	193	2	15	158	39	1	122
12	147	-	18	-	6	121	2	27	90	27	3	124
8	235	1	41	-	-	167	26	59	131	40	5	125
7	251	2	27	-	1	206	15	27	172	49	3	126
10	103	-	6	-	11	85	1	5	47	51	-	127
18	240	1	37	-	93	75	34	29	150	54	7	128
20	235	3	42	-	13	166	11	28	130	62	15	129
6	157	-	22	-	1	124	10	33	95	28	1	130
289	3260	35	498	-	247	2143	337	502	1861	801	96	
19	502	8	51	-	10	426	7	78	287	127	10	737
17	558	2	73	-	3	453	27	74	356	123	5	735
17	210	-	16	-	16	176	2	11	103	92	4	738
44	629	15	87	-	175	159	193	145	367	105	12	734
32	288	-	27	-	111	149	1	43	186	54	5	111
20	270	-	33	-	19	187	31	102	131	35	2	115
11	117	-	17	-	2	97	1	11	75	29	2	118
62	756	-	179	3	109	433	32	122	473	147	14	139
7	95	-	14	1	-	79	1	3	57	35	-	126
79	233	-	77	-	67	83	6	19	89	107	18	129
20	92	1	14	-	51	26	-	10	30	48	4	132
42	434	-	77	3	16	330	8	39	268	117	10	134
376	1493	51	461	16	77	603	285	226	754	404	109	135
1	62	-	3	-	1	58	-	11	47	4	-	141
3	68	-	8	-	8	52	-	1	23	44	-	142
27	365	-	51	1	1	305	7	33	209	115	8	143
27	163	-	23	-	1	137	2	15	98	47	3	149
149	1310	4	223	4	61	931	87	159	756	364	31	152
3	112	-	-	-	-	112	-	79	30	3	-	161
79	316	1	95	-	67	145	8	19	183	100	14	162
96	154	-	72	-	-	82	-	2	59	81	12	164
1034	6328	57	1374	28	591	3809	469	894	3468	1734	232	
55	448	1	49	-	170	227	1	54	239	146	9	740
15	291	-	20	-	3	267	1	101	152	36	2	741
34	460	-	65	2	1	384	8	36	266	150	8	739
31	394	-	71	-	1	316	6	10	204	168	12	112
-	27	-	7	-	1	19	-	2	3	20	2	113
6	154	-	16	-	-	137	1	23	99	32	-	114
13	202	1	33	-	101	28	39	33	118	50	1	115
1	98	-	7	-	4	82	5	15	62	21	-	116
14	206	1	42	-	-	160	3	17	157	32	-	117
8	233	-	17	-	11	154	51	86	122	25	-	118
26	319	-	70	-	49	198	2	8	138	168	5	119
25	327	3	29	-	7	275	13	23	210	88	6	120
6	174	-	20	-	51	99	4	42	95	35	2	121
15	252	1	45	-	1	201	4	15	181	53	3	122
4	235	-	22	-	7	198	8	18	140	76	1	123
33	218	-	67	-	104	40	7	8	87	107	16	124
5	250	-	44	-	-	201	5	20	163	65	2	125
4	96	-	7	-	2	86	1	-	43	53	-	127
-	123	-	6	-	9	107	1	24	67	32	-	131
20	296	-	37	-	147	110	2	2	113	170	11	132
20	156	-	35	-	92	26	3	3	39	104	10	133
1	110	-	9	-	13	62	26	27	56	27	-	134

Tabelle 3: Tagesauspendler ¹⁾ in Bayern am 25. Mai 1987 nach

Gde. Schl. Nr.	VGem. Schl. Nr.	Gebiet	Berufsauspendler insgesamt ²⁾	und zwar nach							Zeitaufwand für den Weg zur Arbeitsstätte von ... bis unter ...		
				hauptsächlich benutztem Verkehrsmittel									
				kein Verkehrsmittel (zu Fuß)	PKW	U-Bahn, S-Bahn, Straßenbahn	Eisenbahn	Bus, sonstige öffentl. Verkehrsmittel	Fahrrad, Sonstiges (Motorrad, Moped, Mofa)	unter 15	15 - 30	30 - 60	
				1	2	3	4	5	6	7	8	9	10
780 Noch Lkr. Oberallgäu													
128		Oy-Mittelberg	618	-	551	-	17	38	12	109	364	136	
137		Rettenberg	772	-	661	-	4	77	30	209	455	104	
139		Sonthofen, St.	2795	50	1903	-	191	500	151	800	1443	509	
140		Sulzberg, M.	1193	9	1009	-	9	119	47	324	722	132	
143		Waltenhofen	2230	14	1765	-	51	297	103	628	1280	307	
144	745	Weitnau, M.	877	2	769	-	1	88	17	147	485	237	
145		Wertach, M.	258	-	226	-	-	26	6	48	123	73	
146		Wiggensbach, M.	857	3	756	-	3	79	16	142	584	123	
147		Wildpoldsried	532	-	461	-	-	57	14	79	383	60	
		Insgesamt	25783	230	20852	-	722	2858	1121	7030	14457	3938	
Dar. Verwaltungsgemeinschaft(en)													
742		Hörnergruppe	1336	13	1114	-	47	67	95	563	658	107	
		Sitz: Fischen i.Allgäu											
745		Weitnau	1124	2	963	-	3	133	23	171	636	305	
777 Lkr. Ostallgäu													
111	752	Aitrang	435	1	405	-	9	6	14	78	283	60	
114	753	Baisweil	249	1	219	-	3	13	13	59	144	41	
118	752	Bidingen	391	-	365	-	3	10	13	70	279	30	
112	752	Biessenhofen	1080	1	903	-	93	43	40	425	496	118	
121	748	Buchloe, St.	1646	4	1123	5	391	100	23	193	773	400	
124	753	Eggenthal	242	-	217	-	1	12	12	38	164	36	
125	756	Eisenberg	263	3	221	-	6	25	8	117	121	23	
128	753	Friesenried	397	1	349	-	5	34	8	85	253	45	
129		Füssen, St.	995	4	761	-	29	164	37	213	503	219	
130		Germaringen	853	6	725	-	9	66	47	329	429	70	
131	755	Görisried	207	-	199	-	-	3	5	24	137	44	
138	754	Günzach	286	1	211	-	32	19	23	97	143	42	
173		Halblech	445	-	403	-	-	37	5	66	294	67	
135	756	Hopferau	224	1	205	-	1	7	10	127	83	13	
139	749	Irsee, M.	368	-	329	-	5	21	13	136	188	30	
140	748	Jengen	493	-	424	-	21	26	22	172	234	57	
141	751	Kaltental, M.	341	-	295	-	7	35	4	55	214	53	
144	755	Kraftisried	180	-	167	-	1	6	6	32	122	19	
145	748	Lamerdingen	412	-	353	-	23	20	16	153	148	68	
147		Lechbruck	398	3	298	-	2	84	11	57	206	108	
149	756	Lengenwang	261	-	227	-	16	13	5	79	139	40	
151		Marktoberdorf, St.	1624	1	1412	-	119	49	43	199	860	435	
152		Mauerstetten	792	3	632	-	10	52	35	408	286	61	
153		Nesselwang, M.	536	-	421	-	19	82	14	105	311	101	
154	754	Obergünzburg, M.	1051	1	908	-	12	100	30	215	610	197	
155	751	Oberostendorf	313	-	255	-	7	38	13	52	206	43	
157	751	Osterzell	189	-	173	-	1	9	6	25	127	28	
158	749	Pforzen	510	1	455	-	9	19	26	219	237	37	
159		Pfronten	515	1	427	-	15	62	10	75	284	128	
164	749	Rieden	472	-	400	-	5	33	34	154	262	45	
163	770	Rieden am Forggensee	301	1	258	-	-	26	16	161	107	30	
165		Ronsberg, M.	243	-	202	-	1	29	11	56	100	76	
166	770	Roßhaupten	402	-	322	-	-	68	12	98	254	42	
167	752	Ruderatshofen	416	2	372	-	4	13	25	214	164	23	
168	756	Rückholz	135	-	119	-	3	6	7	34	76	18	
169		Schwangau	570	2	453	-	2	55	58	279	224	51	
170	756	Seeg	421	1	349	-	33	30	8	63	268	84	
171		Stöten a.Auerberg	610	1	546	-	2	43	18	134	397	73	
172	751	Stöttwang	445	-	387	-	11	37	10	139	242	49	
175	755	Unterthingau, M.	601	-	555	-	7	23	16	164	358	54	
176	754	Untrasried	316	-	283	-	-	26	7	71	189	53	
177	748	Waal, M.	433	-	354	2	19	51	7	94	222	80	
179	756	Wald	265	-	236	-	1	12	16	84	141	39	
182	751	Westendorf	455	1	394	-	7	35	18	147	235	45	
		Insgesamt	21781	41	18372	7	944	1642	775	5795	11513	3375	
Dar. Verwaltungsgemeinschaft(en)													
752		Biessenhofen	2322	4	2045	-	109	72	92	787	1222	231	
748		Buchloe	2984	4	2254	7	454	197	68	612	1377	605	
753		Eggenthal	888	2	785	-	9	59	33	182	561	122	
754		Obergünzburg	1653	2	1402	-	44	145	60	383	942	292	
749		Pforzen	1350	1	1184	-	19	73	73	509	687	112	
770		Roßhaupten	703	1	580	-	-	94	28	259	361	72	
756		Seeg	1569	5	1357	-	60	93	54	504	828	217	
755		Unterthingau	988	-	921	-	8	32	27	220	617	117	
751		Westendorf	1743	1	1504	-	33	154	51	418	1024	218	

¹⁾ Ohne Pendler mit unbestimmtem Ziel.²⁾ Einschließlich erwerbstätige Schüler und Studierende.³⁾ Ohne erwerbstätige Schüler und Studierende.

Verkehrsmittel und Zeitaufwand für den Weg zur Arbeits-/Ausbildungsstätte

Minuten	Aus- bildungs- aus- pendler insgesamt 3)	und zwar nach										Gde. Schl. Nr.
		hauptsächlich benutztem Verkehrsmittel						Zeitaufwand für den Weg zur Ausbildungs- stätte von ... bis unter ... Minuten				
		kein Verkehrs- mittel (zu Fuß)	PKW	U-Bahn, S-Bahn, Straßen- bahn	Eisen- bahn	Bus, sonstige öffentl. Verkehrs- mittel	Fahrrad, Sonstiges (Motorrad, Moped, Mofa)	unter 15	15 - 30	30 - 60	60 und mehr	
11	12	13	14	15	16	17	18	19	20	21	22	
9	130	-	24	-	79	25	2	3	23	75	29	128
4	172	-	12	-	5	153	2	12	118	42	-	137
43	218	1	76	-	108	28	5	7	82	125	4	139
15	340	-	45	-	5	282	8	28	180	131	1	140
15	375	-	56	-	41	272	6	35	220	118	2	143
8	173	-	15	-	2	155	1	10	47	113	3	144
14	119	-	14	-	2	103	-	13	45	58	3	145
8	250	-	27	-	-	217	6	13	146	90	1	146
10	137	-	13	-	2	122	-	2	91	42	2	147
358	5784	7	866	-	844	3856	211	499	3049	2120	116	
8	532	-	49	-	78	369	36	110	283	135	4	742
12	269	-	22	-	4	241	2	10	90	166	3	745
14	174	-	11	-	-	163	-	30	119	25	-	111
5	160	-	13	-	2	139	6	52	55	52	1	114
12	92	-	4	-	3	84	1	4	69	17	2	118
41	243	-	26	-	166	47	4	28	144	57	14	112
280	322	-	47	1	163	111	-	27	126	139	30	121
4	131	4	11	-	-	115	1	30	64	37	-	124
2	73	-	5	-	3	65	-	5	36	30	2	125
14	78	-	7	-	-	69	2	-	56	21	1	128
60	168	-	36	-	19	113	-	9	81	63	15	129
25	148	-	21	-	8	116	3	7	99	34	8	130
2	99	-	13	-	-	84	2	6	54	39	-	131
4	166	-	12	-	5	147	2	81	67	17	1	138
18	191	-	26	-	3	159	3	6	108	72	5	173
1	98	-	3	-	6	89	-	20	62	13	3	135
14	114	1	22	-	3	87	1	19	68	22	5	139
30	228	-	10	-	6	211	1	49	124	51	4	140
19	167	-	7	-	3	156	1	9	96	58	4	141
7	51	-	4	-	-	47	-	28	21	2	-	144
43	230	1	13	-	9	206	1	64	134	28	4	145
27	131	-	21	-	-	108	2	2	55	66	8	147
3	127	-	6	-	105	15	1	2	64	61	-	149
130	151	-	70	-	48	26	7	12	65	64	10	151
37	261	-	23	-	14	212	12	64	163	25	9	152
19	205	-	17	-	34	153	1	6	55	132	12	153
29	162	-	31	-	2	125	4	-	40	118	4	154
12	120	2	3	-	2	112	1	30	63	24	3	155
9	80	-	4	-	1	75	-	23	33	23	1	157
17	155	-	56	-	2	90	7	6	77	72	-	158
28	280	-	39	-	15	224	2	-	88	181	11	159
11	123	-	11	-	3	109	-	50	54	17	2	164
3	78	-	8	-	-	70	-	23	37	17	1	163
11	116	-	8	-	-	107	1	27	52	31	6	165
8	97	-	9	-	-	88	-	11	68	17	1	166
15	121	-	13	-	1	105	2	22	87	12	-	167
7	66	-	1	-	11	54	-	1	24	41	-	168
16	168	7	26	-	4	98	33	41	107	19	1	169
6	134	-	14	-	41	76	3	5	57	72	-	170
6	132	-	13	-	1	118	-	14	93	21	4	171
15	105	-	14	-	4	86	1	14	64	22	5	172
25	88	-	16	-	8	62	2	6	72	9	1	175
3	172	-	8	-	-	161	3	40	94	38	-	176
37	134	-	10	-	5	118	1	16	68	47	3	177
1	117	-	3	-	-	114	-	26	65	26	-	179
28	114	-	13	-	3	97	1	8	69	36	1	182
1098	6370	15	728	1	703	4811	112	923	3297	1968	182	
82	630	-	54	-	170	399	7	84	419	111	16	752
390	914	1	80	1	183	646	3	156	452	265	41	748
23	369	4	31	-	2	323	9	82	175	110	2	753
36	500	-	51	-	7	433	9	121	201	173	5	754
42	392	1	89	-	8	286	8	75	199	111	7	749
11	175	-	17	-	-	158	-	34	105	34	2	770
20	615	-	32	-	166	413	4	59	308	243	5	756
34	238	-	33	-	8	193	4	40	147	50	1	755
83	586	2	41	-	13	526	4	84	325	163	14	751

Tabelle 3: Tagesauspendler ¹⁾ in Bayern am 25. Mai 1987 nach

Gde. Schl. Nr.	VGem. Schl. Nr.	Gebiet	Berufsaus- pendler insgesamt 2)	und zwar nach								
				hauptsächlich benutztem Verkehrsmittel						Zeitaufwand für den Weg zur Arbeitsstätte von ... bis unter ...		
				kein Verkehrsmittel (zu Fuß)	PKW	U-Bahn, S-Bahn, Straßen- bahn	Eisen- bahn	Bus, sonstige öffentl. Verkehrsmittel	Fahrrad, Sonstiges (Motorrad, Moped, Mofa)	unter 15	15 - 30	30 - 60
				1	2	3	4	5	6	7	8	9
778 Lkr. Unterallgäu												
111	764	Amberg	352	1	302	-	14	20	15	173	115	42
113	766	Apfeltrach	246	-	212	-	-	12	22	139	83	23
115	758	Babenhausen, M.	777	-	702	-	3	55	17	90	441	219
116		Bad Worishofen, St.	1129	2	954	4	65	69	35	235	583	165
118	765	Benningen	601	3	413	-	6	34	145	325	235	40
119	757	Böhen	200	-	174	-	1	5	20	69	106	25
120	761	Boos	449	-	388	-	2	36	23	102	278	62
121	759	Breitenbrunn	509	-	447	-	18	22	22	132	269	98
123		Buxheim	785	19	622	-	5	49	90	402	323	49
127	766	Dirlewang, M.	408	1	367	-	2	6	32	219	148	30
130	758	Egg a.d.Günz	230	-	202	-	1	19	8	56	123	47
134	760	Eppishausen	499	-	387	-	7	83	21	143	226	109
136	762	Erkheim, M.	579	1	518	-	6	46	8	48	435	83
137		Ettringen	652	-	538	-	18	71	25	111	367	137
139	761	Fellheim	233	-	194	-	8	20	11	62	147	23
144	768	Grönenbach, M.	950	2	811	-	20	90	27	196	631	107
149	757	Hawangen	297	2	260	-	-	27	8	121	153	22
150	761	Heimertingen	379	2	309	-	20	29	19	129	199	47
151	765	Holzgünz	298	-	259	-	2	27	10	103	165	27
180	762	Kammlach	389	-	352	-	6	22	9	114	217	46
221	758	Kettershausen	486	-	454	-	-	14	18	149	254	76
157	758	Kirchhaslach	321	-	285	-	-	10	26	152	93	70
158	760	Kirchheim i.Schw., M.	394	-	332	-	7	42	13	77	192	104
161	767	Kronburg	409	2	353	-	3	28	23	93	271	41
162	765	Lachen	328	-	275	-	3	22	28	119	179	28
163	762	Lauben	347	-	290	-	1	45	11	48	231	56
164	767	Lautrach	245	-	207	-	2	25	11	52	143	45
165	767	Legau, M.	649	1	554	-	4	61	29	89	395	145
168		Markt Rettenbach, M.	785	-	703	-	6	41	35	247	409	120
169		Markt Wald, M.	584	-	439	-	14	109	22	52	368	143
171	765	Memmingerberg	612	7	403	-	1	30	171	359	210	39
173		Mindelheim, St.	1304	-	1049	-	114	111	30	219	715	258
177	761	Niederrieden	358	-	310	-	4	28	16	94	218	39
183	759	Oberrieden	318	1	279	-	2	10	26	150	128	34
184	758	Oberschöneck	164	-	138	-	1	8	17	61	73	28
186	757	Ottobeuren, M.	1263	1	1129	-	13	77	43	226	802	207
187	759	Pfaffenhausen, M.	358	-	328	-	9	13	8	102	192	53
188	761	Pleiß	187	-	159	-	8	11	9	42	116	29
209	764	Rammingen	304	2	256	1	7	14	24	129	137	22
190	759	Salgen	332	-	273	-	3	44	12	123	150	51
196		Sontheim	634	1	505	-	87	17	24	99	435	88
199	766	Stetten	303	-	253	-	23	9	18	118	139	40
202	765	Trunkelsberg	583	2	485	-	2	26	68	351	202	26
203	764	Türkheim, M.	1081	1	914	2	59	63	42	373	463	157
204		Tussenhausen, M.	665	1	564	-	7	70	23	203	375	74
205	765	Ungerhausen	323	1	278	-	2	29	13	155	143	23
207	766	Untereggen	289	-	268	-	1	14	6	64	174	40
214	762	Westerheim	521	-	448	-	6	43	24	126	318	70
216	764	Wiedergeltingen	324	1	261	-	19	21	22	137	124	39
217	758	Winterrieden	212	-	183	-	2	16	11	88	82	36
218	768	Wolfertschwenden	353	-	321	-	7	16	9	104	201	42
219	768	Woringen	387	1	319	-	-	49	18	137	216	29
Insgesamt			25385	56	21426	7	621	1858	1417	7507	13392	3653

Dar. Verwaltungsgemeinschaft(en)

758	Babenhausen	2190	-	1964	-	7	122	97	596	1066	476		
761	Boos	1606	2	1360	-	42	124	78	429	958	200		
766	Dirlewang	1246	1	1100	-	26	41	78	540	544	133		
762	Erkheim	1836	1	1608	-	19	156	52	336	1201	255		
768	Grönenbach	1690	3	1451	-	27	155	54	437	1048	178		
767	Illerwinkel	1303	3	1114	-	9	114	63	234	809	231		
	Sitz: Legau, M.												
760	Kirchheim i.Schw.	893	1	719	-	14	125	34	220	418	213		
765	Memmingerberg	2745	13	2113	-	16	168	435	1412	1134	183		
757	Ottobeuren	1760	3	1563	-	14	109	71	416	1061	254		
759	Pfaffenhausen	1517	1	1327	-	32	89	68	507	739	236		
764	Türkheim	2061	5	1733	3	99	118	103	812	839	260		

¹⁾ Ohne Pendler mit unbestimmtem Ziel.²⁾ Einschließlich erwerbstätige Schüler und Studierende.³⁾ Ohne erwerbstätige Schüler und Studierende.

Verkehrsmittel und Zeitaufwand für den Weg zur Arbeits-/Ausbildungsstätte

Minuten	Aus- bildungs- aus- pendler insgesamt 3)	und zwar nach										Gde. Schl. Nr.
		hauptsächlich benutztem Verkehrsmittel						Zeitaufwand für den Weg zur Ausbildungs- stätte von ... bis unter ... Minuten				
		kein Verkehrs- mittel (zu Fuß)	PKW	U-Bahn, S-Bahn, Straßen- bahn	Eisen- bahn	Bus, sonstige öffentl. Verkehrs- mittel	Fahrrad, Sonstiges (Motorrad, Moped, Mofa)	unter 15	15 - 30	30 - 60	60 und mehr	
11	12	13	14	15	16	17	18	19	20	21	22	
22	154	-	3	-	13	138	-	98	32	20	4	111
1	131	2	13	-	2	110	4	59	52	16	4	113
27	128	-	27	-	1	99	1	2	50	75	1	115
146	384	-	65	1	51	262	5	23	187	136	38	116
1	116	-	8	-	3	84	21	35	60	20	1	118
-	96	-	5	-	-	91	-	7	75	14	-	119
7	117	-	8	-	-	108	1	3	83	31	-	120
10	227	3	5	-	47	169	3	44	130	53	-	121
11	171	2	26	-	2	95	46	45	106	17	3	123
11	125	2	18	-	5	96	4	49	62	14	-	127
4	93	-	7	-	-	86	-	11	54	26	2	130
21	245	-	5	-	7	233	-	49	122	67	7	134
13	125	-	16	-	7	102	-	-	74	51	-	136
37	98	-	17	1	27	52	1	10	32	43	13	137
1	87	2	7	-	22	54	2	37	29	20	1	139
16	248	-	19	-	16	211	2	16	142	88	2	144
1	104	1	6	-	-	97	-	63	39	2	-	149
4	108	-	10	-	32	62	4	19	67	22	-	150
3	131	-	11	-	1	114	5	35	71	25	-	151
12	142	-	5	-	4	132	1	12	105	24	1	180
7	115	-	12	-	-	101	2	49	56	7	3	221
6	166	-	8	-	-	158	-	56	81	25	4	157
21	105	-	11	-	3	91	-	1	46	57	1	158
4	106	-	17	-	1	87	1	11	66	28	1	161
2	107	-	10	-	1	95	1	20	69	18	-	162
12	161	-	6	-	-	155	-	28	102	28	3	163
5	95	3	7	-	-	85	-	21	48	24	2	164
20	132	-	27	-	-	105	-	1	43	88	-	165
9	136	-	27	-	8	99	2	10	63	57	6	168
21	166	-	5	-	8	152	1	12	84	64	6	169
4	92	5	15	-	2	45	25	13	60	18	1	171
112	111	-	25	-	69	16	1	4	22	69	16	173
7	171	-	7	-	-	160	4	74	63	32	2	177
6	181	2	10	-	4	164	1	52	75	43	11	183
2	118	-	4	-	-	109	5	65	46	7	-	184
28	148	-	51	-	2	93	2	4	53	89	2	186
11	89	-	10	-	66	13	-	1	40	46	2	187
-	87	1	2	-	20	63	1	28	42	16	1	188
16	106	-	1	-	8	96	1	13	67	23	3	209
8	164	-	5	-	6	153	-	65	80	19	-	190
12	216	-	9	-	55	148	4	35	139	39	3	196
6	127	4	18	-	6	90	9	25	75	27	-	199
4	170	1	11	-	-	148	10	55	90	25	-	202
88	161	-	21	1	31	106	2	8	87	49	17	203
13	253	-	8	-	11	234	-	55	163	30	5	204
2	96	-	6	-	1	88	1	24	47	25	-	205
11	171	-	4	-	-	167	-	31	99	41	-	207
7	131	-	13	-	2	116	-	13	91	25	2	214
24	95	-	5	-	10	79	1	44	31	15	5	216
6	85	-	2	-	-	83	-	50	29	5	1	217
6	212	-	14	-	1	197	-	39	142	31	-	218
5	150	1	4	-	-	142	3	18	100	31	1	219
833	7453	29	656	3	555	6033	177	1542	3871	1865	175	
52	705	-	60	-	1	636	8	233	316	145	11	758
19	570	3	34	-	74	447	12	161	284	121	4	761
29	554	8	53	-	13	463	17	164	288	98	4	766
44	559	-	40	-	13	505	1	53	372	128	6	762
27	610	1	37	-	17	550	5	73	384	150	3	768
29	333	3	51	-	1	277	1	33	157	140	3	767
42	350	-	16	-	10	324	-	50	168	124	8	760
16	712	6	61	-	8	574	63	182	397	131	2	765
29	348	1	62	-	2	281	2	74	167	105	2	757
35	661	5	30	-	123	489	4	162	325	161	13	759
150	516	-	30	1	62	419	4	163	217	107	29	764

Tabelle 3: Tagesauspendler ¹⁾ in Bayern am 25. Mai 1987 nach

Lfd. Nr.	Region	Berufsauspendler insgesamt ²⁾	und zwar nach							
			hauptsächlich benutztem Verkehrsmittel						Zeitaufwand für den Weg zur Arbeitsstätte von ... bis unter ...	
			kein Verkehrsmittel (zu Fuß)	PKW	U-Bahn, S-Bahn, Straßenbahn	Eisenbahn	Bus, sonstige öffentl. Verkehrsmittel	Fahrrad, Sonstiges (Motorrad, Moped, Mofa)	unter 15	15 - 30
			1	2	3	4	5	6	7	8
										9
										10

Zusammenstellung nach Regionen

1	Bayerischer Untermain (1)	86317	470	69083	-	3730	9889	3145	16960	41949	22463
2	Würzburg (2)	94808	398	76804	712	3865	10477	2552	16866	48269	25660
3	Main-Rhön (3)	93859	346	77035	-	1839	11173	3466	20083	49498	21211
4	Oberfranken-West (4)	122247	371	98007	7	5722	13916	4224	23355	64854	29127
5	Oberfranken-Ost (5)	79662	241	66220	-	2875	8326	2000	17289	44014	15762
6	Oberpfalz-Nord (6)	87566	282	70799	-	2714	10494	3277	18962	43116	19719
7	Ind.-Region Mittelfranken (7)	190314	880	145245	8189	16029	14961	5010	22089	88237	71145
8	Westmittelfranken (8)	71353	103	57538	27	5596	6039	2050	31896	17314	17314
9	Augsburg (9)	145418	487	113182	1245	10418	14698	5388	25626	65609	41532
10	Ingolstadt (10)	72275	81	54757	720	4815	9579	2323	11905	32701	19537
11	Regensburg (11)	109557	250	87741	35	5034	12870	3627	17213	53043	30609
12	Donau-Wald (12)	104304	253	82028	-	1643	16804	3576	20269	51183	26547
13	Landshut (13)	76847	178	53023	75	2948	17502	3121	15062	34840	18781
14	München (14)	369362	1407	245181	89841	7198	17201	8534	41470	125095	164907
15	Donau-Ilser (15)	89172	565	73292	153	3220	7803	4139	22092	47440	16427
16	Allgäu (16)	65168	418	53426	7	2378	6106	2833	17977	33842	10716
17	Oberland (17)	75957	304	59070	3299	5296	5535	2453	16045	30097	21074
18	Südostoberbayern (18)	133273	556	103813	448	9743	11776	6937	31715	62840	24993

Die einzelnen Regionen umfassen folgende Gebiete:

- Region 1 Bayerischer Untermain: Kreisfreie Stadt Aschaffenburg; Landkreise: Aschaffenburg, Miltenberg
- Region 2 Würzburg: Kreisfreie Stadt Würzburg; Landkreise: Kitzingen, Main-Spessart, Würzburg
- Region 3 Main-Rhön: Kreisfreie Stadt Schweinfurt; Landkreise: Bad Kissingen, Haßberge, Rhön-Grabfeld, Schweinfurt
- Region 4 Oberfranken-West: Kreisfreie Städte: Bamberg, Coburg; Landkreise: Bamberg, Coburg, Forchheim, Kronach, Lichtenfels
- Region 5 Oberfranken-Ost: Kreisfreie Städte: Bayreuth, Hof; Landkreise: Bayreuth, Hof, Kulmbach, Wunsiedel i. Fichtelgebirge, vom Landkreis Tirschenreuth die Gemeinden Brand, Ebnath, Neusorg, Pullenreuth, Waldershof sowie die gemeindefreien Gebiete Nördlicher Steinwald und Südlicher Steinwald
- Region 6 Oberpfalz-Nord: Kreisfreie Städte: Amberg, Weiden i. d. OPf.; Landkreise: Amberg-Weizbach, Neustadt a. d. Waldnaab, Schwandorf, Tirschenreuth ohne die der Region Oberfranken-Ost angehörigen Gebiete
- Region 7 Industrieregion Mittelfranken: Kreisfreie Städte: Erlangen, Fürth, Nürnberg, Schwabach; Landkreise: Erlangen-Nürnberg, Fürth, Nürnberger Land, Roth
- Region 8 Westmittelfranken: Kreisfreie Stadt Ansbach; Landkreise: Ansbach, Neustadt a. d. Aisch-Bad Windsheim, Weißenburg-Gunzenhausen
- Region 9 Augsburg: Kreisfreie Stadt Augsburg; Landkreise: Aichach-Friedberg, Augsburg, Dillingen a. d. Donau, Donau-Ries

Verkehrsmittel und Zeitaufwand für den Weg zur Arbeits-/Ausbildungsstätte

	Aus- bildungs- aus- pendler insgesamt 3)	und zwar nach										Lfd. Nr.
Minuten		hauptsächlich benutztem Verkehrsmittel						Zeitaufwand für den Weg zur Ausbildungs- stätte von ... bis unter ... Minuten				
		kein Verkehrs- mittel (zu Fuß)	PKW	U-Bahn, S-Bahn, Straßen- bahn	Eisen- bahn	Bus, sonstige öffentl. Verkehrs- mittel	Fahrrad, Sonstiges (Motorrad, Moped, Mofa)					
								unter 15	15 - 30	30 - 60	60 und mehr	
60 und mehr												
11	12	13	14	15	16	17	18	19	20	21	22	

Zusammenstellung nach Regionen

4945	14266	147	2499	-	1939	9200	481	2266	6651	4450	899	1
4013	23571	344	3688	472	1859	16471	737	4056	11002	7916	597	2
3067	20423	138	2678	-	1170	15950	487	3455	10596	5714	658	3
4911	22186	62	3772	2	3802	14039	509	2529	10125	8478	1054	4
2597	16432	154	2840	-	2372	10829	237	1850	8023	5387	572	5
5769	18200	277	2174	-	1692	13740	317	2234	8469	6622	875	6
8843	34491	357	9041	1794	5969	14889	2441	3330	13181	15708	2272	7
6512	17014	38	2016	4	1905	12822	229	2284	8400	5443	887	8
12651	29342	253	3998	514	4150	19403	1024	4265	12721	9936	2420	9
8132	12743	10	1686	78	1304	9388	277	1348	5641	4505	1249	10
8692	23382	286	3751	4	2486	16183	672	2878	11094	8453	957	11
6305	23459	118	2559	-	1418	19098	266	2389	11817	8409	844	12
8164	14229	36	1916	27	1035	10704	511	1570	7032	4653	974	13
37890	69280	380	7156	31462	2984	22234	5064	7170	23373	32389	6348	14
3213	19927	108	2907	31	1678	14336	867	3778	10330	5142	677	15
2633	15845	57	2254	1	2023	10848	662	1932	8239	5039	635	16
8741	17062	60	2125	1551	3585	9068	673	2183	7009	5606	2264	17
13725	29568	170	3802	216	5842	18088	1450	3499	13893	9595	2581	18

Die einzelnen Regionen umfassen folgende Gebiete:

- Region 10 Ingolstadt: Kreisfreie Stadt Ingolstadt; Landkreise: Eichstätt, Neuburg-Schrobenhausen, Pfaffenhofen a. d. Ilm
- Region 11 Regensburg: Kreisfreie Stadt Regensburg; Landkreise: Cham, Neumarkt i. d. OPf., Regensburg, Kelheim ohne die der Region Landshut angehörigen Gemeinden
- Region 12 Donau-Wald: Kreisfreie Städte: Passau, Straubing; Landkreise: Deggendorf, Freyung-Grafenau, Passau, Regen, Straubing-Bogen
- Region 13 Landshut: Kreisfreie Stadt Landshut; Landkreise: Dingolfing-Landau, Landshut, Rottal-Inn, vom Landkreis Kelheim die Gemeinden Aiglshausen, Attenhofen, Mainburg, Elsendorf, Volkenschwand
- Region 14 München: Kreisfreie Stadt München; Landkreise: Dachau, Ebersberg, Erding, Freising, Fürstenfeldbruck, Landsberg a. Lech, München, Starnberg
- Region 15 Donau-Ilser: Kreisfreie Stadt Memmingen; Landkreise: Günzburg, Neu-Ulm, Unterallgäu
- Region 16 Allgäu: Kreisfreie Städte: Kaufbeuren, Kempten (Allgäu); Landkreise: Lindau (Bodensee), Oberallgäu, Ostallgäu
- Region 17 Oberland: Landkreise: Bad Tölz-Wolfratshausen, Garmisch-Partenkirchen, Miesbach, Weilheim-Schongau
- Region 18 Südostoberbayern: Kreisfreie Stadt Rosenheim; Landkreise: Altötting, Berchtesgaden, Mühldorf a. Inn, Rosenheim, Traunstein

¹⁾ Ohne Pendler mit unbestimmtem Ziel.²⁾ Einschließlich erwerbstätiger Schüler und Studierende.³⁾ Ohne erwerbstätige Schüler und Studierende.

Tabelle 4: Tageseinpender in Bayern am 25. Mai 1987 nach

Gde. Schl. Nr.	VGem. Schl. Nr.	Gebiet	Berufseinpender insgesamt 1) 2)	und zwar nach								
				hauptsächlich benutztem Verkehrsmittel						Zeitaufwand für den Weg zur Arbeitsstätte von ... bis unter ...		
				kein Verkehrsmittel (zu Fuß)	PKW	U-Bahn, S-Bahn, Straßenbahn	Eisenbahn	Bus, sonstige öffentl. Verkehrsmittel	Fahrrad, Sonstiges (Motorrad, Moped, Mofa)	unter 15	15 - 30	30 - 60
				1	2	3	4	5	6	7	8	9

Zusammenstellung nach Regierungsbezirken

Oberbayern	679039	2343	477512	94489	34212	50159	20324	100922	252506	239615
Niederbayern	178865	485	137390	-	2167	31558	7265	38555	89753	42460
Oberpfalz	166922	486	138923	8	4566	16701	6238	32788	88316	39488
Oberfranken	181000	592	149646	5	6413	18369	5975	39850	102289	35718
Mittelfranken	299105	997	226564	8245	27040	28925	7334	38672	129409	105856
Unterfranken	253295	1164	205431	714	7107	29934	8945	53225	134550	58699
Schwaben	270747	1127	219849	1239	10407	26269	11856	63394	136764	61732
B a y e r n	2028973	7194	1555315	104700	91912	201915	67937	367406	933587	583568

Regierungsbezirk Oberbayern

Kreisfreie Städte

161	Ingolstadt	33353	21	23901	-	602	8161	668	3288	15738	12239
162	München	251492	556	141459	72217	24659	10304	2297	5719	45889	133058
163	Rosenheim	16581	59	12799	-	1527	1295	901	2556	9498	3930
	Insgesamt	301426	636	178159	72217	26788	19760	3866	11563	71125	149227

Landkreise

171 Lkr. Altötting

111	Altötting, St.	3597	29	2820	-	61	380	307	1201	1922	434
112	Burghausen, St.	7896	8	4505	-	43	2916	424	1090	3981	2628
113	Burgkirchen a.d. Alz.	3154	1	1560	-	10	1322	261	583	1734	768
114	Emmerting	150	2	125	-	-	8	15	60	70	19
115	Erlbach	16	-	13	-	-	-	3	10	3	2
116	Feichten a.d. Alz.	25	-	20	-	-	-	5	17	7	1
117	Garching a.d. Alz.	670	1	578	-	9	40	42	249	349	67
118	Haiming	62	-	49	-	-	4	9	12	29	20
119	Halsbach	16	-	15	-	-	-	1	9	6	1
121	Kastl	173	-	154	-	-	1	18	64	78	30
122	Kirchweidach	140	3	118	-	-	5	14	69	63	7
123	Markt, M.	233	5	184	-	2	16	26	110	91	29
124	Mehring	207	3	170	-	-	7	27	79	105	17
125	Neuötting, St.	1461	7	1230	-	4	106	114	579	735	134
126	Perach	83	-	72	-	-	5	6	32	35	16
127	Pleiskirchen	79	-	72	-	-	3	4	39	35	3
129	Reischach	103	-	88	-	-	1	14	44	53	6
130	Stammham	38	-	29	-	-	-	9	25	10	2
131	Teising	154	-	139	-	-	4	11	47	83	22
132	Töging a. Inn, St.	906	6	781	-	10	22	87	332	440	111
133	Tüßling, M.	178	1	155	-	2	-	20	79	83	14
134	Tyrlaching	27	-	25	-	-	-	2	14	12	1
135	Unterneukirchen	539	29	277	-	1	97	135	351	173	13
137	Winhöring	373	1	304	-	2	30	36	156	180	34
	Insgesamt	20280	96	13483	-	144	4967	1590	5251	10277	4379

Dar. Verwaltungsgemeinschaft(en)

101	Emmerting	357	5	295	-	-	15	42	139	175	36
102	Kirchweidach	208	3	178	-	-	5	22	109	88	10
103	Markt	271	5	213	-	2	16	35	135	101	31
104	Reischach	202	-	173	-	-	6	23	86	91	24
105	Tüßling	332	1	294	-	2	4	31	126	166	36
106	Unterneukirchen	712	29	431	-	1	98	153	415	251	43

1) Siehe Vorbemerkungen.

2) Einschließlich erwerbstätiger Schüler und Studierende.

3) Ohne erwerbstätige Schüler und Studierende.

Verkehrsmittel und Zeitaufwand für den Weg zur Arbeits-/Ausbildungsstätte

Minuten	Aus- bildungs- ein- pendler insgesamt) 3)	und zwar nach										Gde. Schl. Nr.
		hauptsächlich benutztem Verkehrsmittel						Zeitaufwand für den Weg zur Ausbildungs- stätte von ... bis unter ... Minuten				
		kein Verkehrsmittel (zu Fuß)	PKW	U-Bahn, S-Bahn, Straßen- bahn	Eisen- bahn	Bus, sonstige öffentl. Verkehrsmittel	Fahrrad, Sonstiges (Motorrad, Moped, Mofa)	unter 15	15 - 30	30 - 60	60 und mehr	
60 und mehr												
11	12	13	14	15	16	17	18	19	20	21	22	

Zusammenstellung nach Regierungsbezirken

85996	129313	612	14422	33367	15192	58240	7480	14114	49551	51587	14061
8097	40312	159	4104	-	1933	33297	819	4364	20891	14197	860
6330	38190	564	5937	-	4146	26631	912	4732	17623	13889	1946
3143	37136	195	5785	-	6168	24318	670	4275	17559	13930	1372
25168	53469	410	12256	1804	8020	28234	2745	5686	22095	22081	3607
6821	56375	631	7802	472	4509	41334	1627	9652	27794	17240	1689
8857	61405	370	7884	490	6319	44031	2311	9910	30282	19129	2084
144412	416200	2941	58190	36133	46287	256085	16564	52733	185795	152053	25619

Regierungsbezirk Oberbayern

Kreisfreie Städte

2088	3232	3	562	-	321	2249	97	72	1443	1623	94	161
66826	38120	51	5115	23758	6514	1914	768	398	3633	22488	11601	162
597	4213	5	1076	-	1021	1673	438	388	1823	1763	239	163
69511	45565	59	6753	23758	7856	5836	1303	858	6899	25874	11934	

Landkreise

40	2313	20	269	-	26	1782	216	288	1238	768	19	111
197	504	2	62	-	7	417	16	53	328	117	6	112
69	51	-	15	-	3	28	5	9	32	7	3	113
1	28	-	-	-	-	25	3	17	9	2	-	114
1	34	-	-	-	-	34	-	1	21	12	-	115
-	40	-	-	-	-	40	-	1	15	18	6	116
5	67	1	-	-	-	60	6	7	49	11	-	117
1	-	-	-	-	-	-	-	-	-	-	-	118
-	100	-	-	-	-	100	-	31	59	10	-	119
1	13	-	2	-	-	11	-	3	7	3	-	121
1	103	3	1	-	-	92	7	20	68	15	-	122
3	50	4	6	-	2	33	5	22	19	5	4	123
6	5	-	1	-	-	4	-	3	2	-	-	124
13	171	-	22	-	2	143	4	17	95	59	-	125
-	14	-	-	-	-	14	-	3	8	3	-	126
2	15	-	-	-	-	15	-	-	14	1	-	127
-	87	-	-	-	-	86	1	23	60	4	-	129
1	27	-	1	-	-	26	-	8	17	1	1	130
2	10	-	-	-	-	10	-	8	2	-	-	131
23	4	1	-	-	-	-	-	-	-	-	-	132
2	139	-	4	-	1	117	17	47	66	24	2	133
-	27	-	1	-	-	26	-	4	22	1	-	134
2	20	1	-	-	-	19	-	5	13	2	-	135
3	1	-	-	-	-	-	-	-	-	-	-	137
373	3823	32	386	-	41	3084	280	571	2148	1063	41	

7	33	-	1	-	-	29	3	20	11	2	-	101
1	270	3	2	-	-	258	7	56	164	44	6	102
4	77	4	7	-	2	59	5	30	36	6	5	103
1	135	-	-	-	-	134	1	27	89	19	-	104
4	149	-	4	-	1	127	17	55	68	24	2	105
3	33	1	2	-	-	30	-	8	20	5	-	106

Tabelle 4: Tageseinpender in Bayern am 25. Mai 1987 nach

Gde. Schl. Nr.	VGem. Schl. Nr.	Gebiet	Berufseinpender insgesamt 1) 2)	und zwar nach										
				hauptsächlich benutztem Verkehrsmittel						Zeitaufwand für den Weg zur Arbeitsstätte von ... bis unter ...				
				kein Verkehrs- mittel (zu Fuß)	PKW	U-Bahn, S-Bahn, Straßen- bahn	Eisen- bahn	Bus, sonstige öffentl. Verkehrs- mittel	Fahrrad, Sonstige (Motorrad, Moped, Mofa)	unter 15	15 - 30	30 - 60		
				1	2	3	4	5	6	7	8	9	10	
173		Lkr. Bad Tölz-Wolfratshausen												
111		Bad Heilbrunn	106	1	89	-	-	14	2	46	51	9		
112		Bad Tölz, St.	3684	45	3009	5	73	351	201	1139	1946	532		
113	107	Benediktbeuern	248	2	192	1	6	8	39	118	93	25		
115	107	Bichl	115	2	86	-	2	5	20	63	43	9		
118		Dietramszell	275	-	236	2	1	28	8	51	143	77		
120		Egling	314	-	284	4	-	12	14	90	149	73		
123		Eurasburg	223	1	189	5	-	20	8	62	130	26		
124		Gaibach	333	5	241	-	-	58	29	140	139	51		
126		Geretsried, St.	2495	8	2167	31	2	207	80	599	1290	539		
127	109	Greiling	34	2	25	-	-	4	3	20	10	4		
130		Icking	195	3	148	35	1	4	4	48	90	54		
131		Jachenau	17	-	14	-	1	-	2	7	4	5		
133	108	Kochel a. See	560	-	436	-	6	105	13	165	308	84		
134		Königsdorf	106	-	90	-	-	4	12	40	53	12		
135		Lenggries	674	2	591	1	13	31	36	167	334	125		
137		Münsing	283	1	261	1	-	6	14	72	136	63		
140	109	Reichersbeuern	76	-	63	-	2	3	8	41	28	6		
141	109	Sachsenkam	74	1	66	1	1	-	5	35	30	8		
142	108	Schlehdorf	53	-	47	-	-	6	-	21	22	7		
145		Wackersberg	113	3	84	-	-	3	23	52	55	6		
147		Wolfratshausen, St.	3727	9	3036	104	5	414	159	1041	1813	745		
		Insgesamt	13705	85	11354	190	113	1283	680	4017	6867	2460		

Dar. Verwaltungsgemeinschaft(en)

107		Benediktbeuern	363	4	278	1	8	13	59	181	136	34		
108		Kochel a. See	613	-	483	-	6	111	13	186	330	91		
109		Reichersbeuern	184	3	154	1	3	7	16	96	68	18		

172 Lkr. Berchtesgadener Land

111		Ainring	622	7	538	-	18	5	54	225	319	74		
112		Anger	117	1	100	-	2	5	9	34	67	16		
114		Bad Reichenhall, GKSt	5329	48	4285	-	344	440	212	814	2972	1378		
115		Bayerisch Gmain	529	19	425	-	8	44	33	96	264	159		
116		Berchtesgaden, M.	2215	65	1681	-	23	333	113	849	1036	295		
117		Bischofswiesen	756	19	650	-	13	49	25	260	388	88		
118		Freilassing, St.	3426	14	2796	-	202	125	239	1207	1734	456		
122		Laufen, St.	511	1	443	-	31	17	19	160	270	77		
124		Marktschellenberg, M.	89	-	83	-	-	5	1	21	63	5		
128		Piding	824	2	641	-	23	112	46	212	486	117		
129		Ramsau b. Berchtesgaden	85	-	64	-	-	15	6	9	56	19		
130		Saaldorf	119	-	103	-	-	4	12	45	66	8		
131		Schneizlreuth	246	-	176	-	1	66	3	16	150	80		
132		Schönau a. Königssee	367	8	306	-	1	35	17	80	234	51		
134		Teisendorf, M.	267	-	257	-	-	4	6	80	155	30		
		Insgesamt	15502	184	12548	-	666	1259	845	4108	8260	2853		

174 Lkr. Dachau

111		Altomünster, M.	320	-	299	1	4	4	12	65	170	75		
113		Bergkirchen	462	1	405	8	1	18	29	130	190	130		
115		Dachau, GKSt	7090	17	5603	619	220	413	218	1141	3440	2138		
118		Erdweg	395	-	347	-	5	33	10	97	228	69		
121		Haimhausen	140	1	131	1	-	3	4	40	64	34		
122		Hebertshausen	216	1	184	8	1	4	18	75	102	38		
147		Hilgertshausen-Tandern	153	-	146	-	-	-	7	62	67	23		
126		Karlsfeld	1936	7	1516	229	36	75	73	325	813	666		
131		Markt Indersdorf, M.	681	1	585	5	29	22	39	247	295	122		
135	110	Odelzhausen	465	3	411	6	-	25	20	187	157	110		
136		Petershausen	331	-	252	30	16	6	27	121	133	58		
137	110	Pfaffenhofen a.d. Glonn	115	-	83	1	12	10	9	26	33	40		
141		Röhrmoos	237	-	207	13	3	2	12	89	100	44		
143		Schwabhausen	156	-	130	7	3	5	11	49	80	26		
146	110	Sulzemoos	127	1	116	-	-	3	7	41	57	26		
150		Vierkirchen	104	-	76	4	2	15	7	35	45	19		
151		Weichs	95	-	85	3	-	3	4	21	42	29		
		Insgesamt	13023	32	10576	935	332	641	507	2751	6016	3647		

Dar. Verwaltungsgemeinschaft(en)

110		Odelzhausen	707	4	610	7	12	38	36	254	247	176		
-----	--	-----------------------	-----	---	-----	---	----	----	----	-----	-----	-----	--	--

¹⁾ Siehe Vorbemerkungen.²⁾ Einschließlich erwerbstätige Schüler und Studierende.³⁾ Ohne erwerbstätige Schüler und Studierende.

Verkehrsmittel und Zeitaufwand für den Weg zur Arbeits-/Ausbildungsstätte

Minuten	Aus- bildungs- ein- pendler insgesamt) 2)	und zwar nach										Gde. Schl. Nr.
		hauptsächlich benutztem Verkehrsmittel						Zeitaufwand für den Weg zur Ausbildungs- stätte von ... bis unter ... Minuten				
		kein Verkehrs- mittel (zu Fuß)	PKW	U-Bahn, S-Bahn, Straßen- bahn	Eisen- bahn	Bus, sonstige öffentl. Verkehrs- mittel	Fahrrad, Sonstiges (Motorrad, Moped, Mofa)	unter 15	15 - 30	30 - 60	60 und mehr	
60 und mehr												
11	12	13	14	15	16	17	18	19	20	21	22	
-	2	-	•	-	•	•	-	•	-	•	-	111
67	1356	6	274	2	201	816	57	108	637	580	31	112
12	331	5	65	-	10	101	150	179	104	29	19	113
-	-	-	-	-	-	-	-	-	-	-	-	115
4	88	1	8	-	-	79	-	5	31	52	-	118
2	6	-	5	-	-	1	-	1	1	4	-	120
5	2	-	•	-	•	•	-	•	-	•	-	123
3	69	-	1	-	1	65	2	16	34	19	-	124
67	662	1	54	8	-	563	36	53	436	169	4	126
-	10	-	-	-	-	10	-	-	4	6	-	127
3	512	-	36	345	-	68	63	77	326	108	1	130
1	1	-	1	-	-	-	-	1	-	-	-	131
3	10	-	4	-	3	2	1	2	2	3	3	133
1	51	-	1	-	-	50	-	8	18	25	-	134
48	307	-	32	-	154	119	2	5	111	177	14	135
12	3	-	3	-	-	-	-	2	-	1	-	137
1	127	3	15	-	5	101	3	33	60	34	-	140
1	9	-	1	-	-	8	-	1	6	2	-	141
3	136	-	20	-	3	112	1	31	70	32	3	142
-	2	-	•	-	•	•	-	•	-	•	-	145
128	444	3	38	107	-	284	12	52	276	110	6	147
361	4128	19	562	462	378	2380	327	578	2116	1353	81	
12	331	5	65	-	10	101	150	179	104	29	19	107
6	146	-	24	-	6	114	2	33	72	35	6	108
2	146	3	16	-	5	119	3	34	70	42	-	109
4	1	-	•	-	-	•	•	•	•	•	-	111
-	58	-	6	-	3	49	-	6	22	27	3	112
165	842	22	71	-	208	466	75	84	451	275	32	114
10	2	-	•	-	-	•	•	•	•	•	-	115
35	521	12	64	-	10	415	20	43	285	185	8	116
20	10	-	3	-	-	7	-	2	4	4	-	117
29	647	1	20	-	288	294	44	42	298	299	8	118
4	479	-	57	-	94	320	8	22	285	171	1	122
-	-	-	-	-	-	-	-	-	-	-	-	124
9	130	1	8	-	1	118	2	26	70	34	-	128
1	-	-	-	-	-	-	-	-	-	-	-	129
1	-	-	•	-	-	•	-	-	-	1	-	130
-	-	-	-	-	-	-	-	-	-	-	-	131
2	134	-	13	-	2	119	-	6	51	77	-	132
2	3	-	-	-	1	1	1	-	2	1	-	134
281	2828	36	243	-	607	1790	152	232	1469	1075	52	
10	49	-	-	-	-	48	1	5	34	10	-	111
12	4	-	-	-	-	•	•	•	•	-	-	113
371	1820	6	167	487	206	860	94	129	855	816	20	115
1	109	-	-	-	-	109	-	51	46	12	-	118
2	96	-	-	-	-	96	-	18	56	22	-	121
1	110	-	1	3	1	104	1	7	78	25	-	122
1	1	-	-	-	-	•	•	•	•	-	-	147
132	241	22	16	69	5	117	12	33	102	102	4	126
17	553	-	8	1	88	456	-	50	330	173	-	131
11	250	-	2	-	10	237	1	68	155	27	-	135
19	3	-	-	-	-	3	-	-	2	1	-	136
16	-	-	-	-	-	-	-	-	-	-	-	137
4	18	-	7	2	-	9	-	4	8	6	-	141
1	5	-	2	-	-	3	-	2	-	3	-	143
3	-	-	-	-	-	-	-	-	-	-	-	146
5	-	-	-	-	-	-	-	-	-	-	-	150
3	124	-	36	1	3	84	-	25	80	18	1	151
609	3383	28	239	563	313	2129	111	395	1748	1215	25	
30	250	-	2	-	10	237	1	68	155	27	-	110

Tabelle 4: Tageseinpender in Bayern am 25. Mai 1987 nach

Gde. Schl. Nr.	VGem. Schl. Nr.	Gebiet	Berufseinpender insgesamt ^{1) 2)}	und zwar nach							Zeitaufwand für den Weg zur Arbeitsstätte von ... bis unter ...		
				hauptsächlich benutztem Verkehrsmittel									
				kein Verkehrsmittel (zu Fuß)	PKW	U-Bahn, S-Bahn, Straßenbahn	Eisenbahn	Bus, sonstige öffentl. Verkehrsmittel	Fahrrad, Sonstiges (Motorrad, Moped, Mofa)	unter 15	15 - 30	30 - 60	
				1	2	3	4	5	6	7	8	9	10
177 Lkr. Erding													
112	126	Berglern	75	-	61	-	-	8	6	27	29	17	
113		Bockhorn	145	2	120	2	-	10	11	42	73	28	
114	120	Buch a.Buchrain	33	-	33	-	-	-	-	15	12	6	
115		Dorfen, St.	1041	-	938	3	27	31	42	348	534	144	
116	123	Eitling	54	-	46	-	-	3	5	13	29	11	
117		Erding, St.	5530	2	4624	255	15	539	95	968	2926	1339	
118		Finsing	203	-	177	3	1	10	12	56	94	50	
119		Forstern	211	2	191	1	-	5	12	80	81	41	
120		Fraunberg	64	-	61	-	-	1	2	26	34	3	
121	125	Hohenpolding	28	-	27	-	-	1	-	9	16	2	
122	125	Inning a.Holz	44	-	38	-	-	3	3	13	20	8	
123		Isen, M.	250	1	231	2	-	7	9	97	99	40	
124	125	Kirchberg	40	-	34	-	-	1	5	21	12	7	
126	126	Langenpreising	41	-	37	-	-	2	2	13	19	6	
127		Lengdorf	48	-	45	-	-	-	3	25	18	5	
130		Moosinning	201	-	163	6	-	20	12	69	82	40	
131	124	Neuching	63	-	53	4	-	1	5	23	29	11	
133	123	Oberding	230	1	203	1	-	14	11	76	121	30	
134	124	Ottenhofen	63	-	49	4	-	3	7	25	24	13	
135	120	Pastetten	74	-	63	1	1	3	6	30	26	15	
137		Sankt Wolfgang	143	-	133	-	-	-	10	61	63	18	
138	125	Steinkirchen	59	-	55	2	-	1	1	19	29	10	
139		Taufkirchen (Vils)	1384	1	795	10	1	548	29	371	712	285	
142	121	Walpertskirchen	109	-	91	-	2	4	12	45	54	10	
143	126	Wartenberg, M.	319	-	269	1	-	10	39	158	124	32	
144	121	Wörth	98	-	83	5	1	-	9	29	38	27	
		Insgesamt	10550	9	8620	300	48	1225	348	2659	5298	2198	
Dar. Verwaltungsgemeinschaft(en)													
121		Hörlikofen	207	-	174	5	3	4	21	74	92	37	
		Sitz: Wörth											
123		Oberding	284	1	249	1	-	17	16	89	150	41	
124		Oberneuching	126	-	102	8	-	4	12	48	53	24	
		Sitz: Neuching											
120		Pastetten	107	-	96	1	1	3	6	45	38	21	
125		Steinkirchen	171	-	154	2	-	6	9	62	77	27	
126		Wartenberg	435	-	367	1	-	20	47	198	172	55	
178 Lkr. Freising													
113	127	Allershausen	425	1	383	1	2	8	30	125	196	85	
115	130	Attenkirchen	78	-	62	-	-	5	11	40	30	8	
116		Au i.d.Hallertau, M.	294	-	248	-	-	17	29	111	144	35	
120		Eching	5884	42	4496	795	63	283	205	854	2384	2144	
123		Fahrenzhausen	258	-	190	10	-	47	11	64	120	67	
124		Freising, GKSt.	6955	4	5513	341	325	631	141	706	3728	2092	
125	129	Gammelsdorf	145	-	134	-	-	-	11	43	83	18	
129	130	Haag a.d.Amper	141	1	132	-	-	4	4	33	74	33	
130		Hallbergmoos	228	-	203	5	4	7	9	40	108	69	
132	129	Hörgertshausen	75	1	71	-	-	1	2	27	39	7	
133	127	Hohenkammer	81	-	77	-	-	-	4	23	37	20	
136	127	Kirchdorf a.d.Amper	91	-	83	-	-	1	7	24	40	27	
137		Kranzberg	144	-	134	2	1	2	5	36	71	27	
138	128	Langenbach	99	-	87	-	7	1	4	26	50	23	
140	128	Marzling	79	-	67	1	2	1	8	27	34	18	
142	129	Mauern	85	-	70	1	-	5	9	50	24	6	
143		Moosburg a.d.Isar, St.	2759	1	2279	13	86	286	94	632	1647	423	
144		Nandlstadt, M.	118	-	103	-	-	4	11	32	49	30	
145		Neufahrn b.Freising	2694	4	1743	255	29	594	69	222	1242	1049	
150	127	Paunzhausen	21	-	18	-	-	-	3	4	12	5	
122		Rudelzhausen	104	2	94	-	-	2	6	53	41	9	
155	129	Wang	144	1	127	-	1	4	11	73	51	10	
156	130	Wolfersdorf	39	-	36	-	-	-	3	15	19	4	
157	130	Zolling	460	3	420	3	1	10	23	138	242	73	
		Insgesamt	21401	60	16770	1427	521	1913	710	3398	10465	6282	
Dar. Verwaltungsgemeinschaft(en)													
127		Allershausen	618	1	561	1	2	9	44	176	285	137	
128		Langenbach	178	-	154	1	9	2	12	53	84	41	
129		Mauern	449	2	402	1	1	10	33	193	197	41	
130		Zolling	718	4	650	3	1	19	41	226	365	118	

1) Siehe Vorbemerkungen.

2) Einschließlich erwerbstätiger Schüler und Studierende.

3) Ohne erwerbstätige Schüler und Studierende.

Verkehrsmittel und Zeitaufwand für den Weg zur Arbeits-/Ausbildungsstätte

		und zwar nach										Gde. Schl. Nr.
Minuten	Aus- bildungs- ein- pendler insgesamt) 3)	hauptsächlich benutztem Verkehrsmittel						Zeitaufwand für den Weg zur Ausbildungs- stätte von ... bis unter ... Minuten				
		kein Verkehrs- mittel (zu Fuß)	PKW	U-Bahn, S-Bahn, Straßen- bahn	Eisen- bahn	Bus, sonstige öffentl. Verkehrs- mittel	Fahrrad, Sonstiges (Motorrad, Moped, Mofa)	unter 15	15 - 30	30 - 60	60 und mehr	
2	32	-	-	-	-	32	-	9	23	-	-	112
2	-	-	-	-	-	-	-	-	-	-	-	113
-	-	-	-	-	-	-	-	-	-	-	-	114
15	389	-	25	-	1	361	2	57	214	105	13	115
1	3	-	-	-	-	-	-	-	-	-	-	116
297	1600	-	86	143	4	1353	14	111	842	602	45	117
3	94	-	-	-	-	92	2	6	70	18	-	118
9	98	-	-	2	-	94	2	35	54	9	-	119
1	38	-	-	-	-	37	1	4	26	8	-	120
1	-	-	-	-	-	-	-	-	-	-	-	121
3	6	-	-	-	-	6	-	-	3	3	-	122
14	87	-	2	-	-	81	4	16	43	28	-	123
-	49	1	-	-	-	48	-	17	28	4	-	124
3	14	-	-	-	-	13	1	10	3	1	-	126
-	37	-	-	-	-	35	2	12	20	5	-	127
10	62	-	-	-	-	60	2	5	34	23	-	130
-	9	-	-	-	-	9	-	3	6	-	-	131
3	1	-	-	-	-	-	-	-	-	-	-	133
1	13	-	-	-	-	13	-	5	7	1	-	134
3	52	-	-	-	-	52	-	20	32	-	-	135
1	-	-	-	-	-	-	-	-	-	-	-	137
1	-	-	-	-	-	-	-	-	-	-	-	138
16	504	8	15	-	-	477	4	88	240	176	-	139
-	58	-	-	-	-	57	1	15	33	10	-	142
5	332	2	10	1	1	305	13	66	209	50	7	143
4	23	-	3	-	-	18	2	4	17	2	-	144
395	3501	11	141	147	6	3146	50	483	1907	1046	65	
4	81	-	3	-	-	75	3	19	50	12	-	121
4	4	-	-	1	-	3	-	-	3	1	-	123
1	22	-	-	-	-	22	-	8	13	1	-	124
3	52	-	-	-	-	52	-	20	32	-	-	120
5	55	1	-	-	-	54	-	17	31	7	-	125
10	378	2	10	1	1	350	14	85	235	51	7	126
19	195	-	-	-	-	192	3	33	126	36	-	113
-	23	-	-	-	-	23	-	2	21	-	-	115
4	99	-	3	-	-	95	1	17	67	15	-	116
502	79	1	4	1	-	73	-	4	59	16	-	120
7	10	-	1	-	-	9	-	1	5	4	-	123
429	3668	5	792	1155	197	1362	157	143	1360	1705	460	124
1	11	-	-	-	-	11	-	1	8	2	-	125
1	10	-	4	-	-	6	-	-	3	7	-	129
11	8	-	2	2	1	-	3	1	1	5	1	130
2	37	-	-	-	-	37	-	4	25	8	-	132
1	16	-	-	-	-	16	-	-	11	5	-	133
-	17	-	1	-	-	16	-	7	9	1	-	136
10	-	-	-	-	-	-	-	-	-	-	-	137
-	29	-	1	-	1	27	-	1	26	2	-	138
-	4	-	1	-	-	3	-	1	1	2	-	140
5	4	-	1	-	-	2	1	3	-	1	-	142
57	1171	-	77	-	76	1015	3	96	814	261	-	143
7	27	-	1	-	-	26	-	2	19	6	-	144
181	34	-	4	13	3	10	4	4	19	8	3	145
-	23	-	-	-	-	23	-	9	11	3	-	150
1	36	-	1	-	-	35	-	8	27	1	-	122
10	-	-	-	-	-	-	-	-	-	-	-	155
1	2	-	-	-	-	2	-	2	-	-	-	156
7	182	1	1	-	-	179	1	41	118	23	-	157
1256	5685	7	894	1171	278	3162	173	380	2730	2111	464	
20	251	-	1	-	-	247	3	49	157	45	-	127
-	33	-	2	-	1	30	-	2	27	4	-	128
18	52	-	1	-	-	50	1	8	33	11	-	129
9	217	1	5	-	-	210	1	45	142	30	-	130

Tabelle 4: Tageseinpender in Bayern am 25. Mai 1987 nach

Gde. Schl. Nr.	VGem. Schl. Nr.	Gebiet	Berufsein- pendler insgesamt 1) 2)	und zwar nach								
				hauptsächlich benutztem Verkehrsmittel						Zeitaufwand für den Weg zur Arbeitsstätte von ... bis unter ...		
				kein Verkehrs- mittel (zu Fuß)	PKW	U-Bahn, S-Bahn, Straßen- bahn	Eisen- bahn	Bus, sonstige öffentl. Verkehrs- mittel	Fahrrad, Sonstiges (Motorrad, Moped, Mofa)	unter 15	15 - 30	30 - 60
				1	2	3	4	5	6	7	8	9
179 Lkr. Fürstentfeldbruck												
111	131	Adelshofen	13	-	12	-	-	-	1	6	4	2
113		Alling	156	1	144	1	-	4	6	35	68	45
114	131	Althegnenberg	75	-	67	-	2	1	5	31	38	4
117		Egenhofen	68	-	60	-	-	1	7	17	28	20
118		Eichenau	546	4	418	57	5	16	46	156	234	128
119		Emmering	528	3	472	12	-	4	37	173	248	89
121		Fürstentfeldbruck, St. .	6436	18	5055	609	40	365	349	1442	3214	1547
123		Germering	3266	9	2590	470	29	106	62	453	1643	960
125	132	Grafrath	241	1	192	36	2	-	10	74	116	45
126		Gröbenzell	1473	4	1027	279	9	84	70	375	686	366
128	131	Hattenhofen	37	-	36	-	-	-	1	9	15	11
130	131	Jesenwang	88	-	70	8	-	2	8	32	41	15
131	132	Kottgeisering	22	1	16	3	-	-	2	14	3	3
132	131	Landsberied	15	-	14	1	-	-	-	3	8	4
134		Maisach	1282	5	1083	94	30	31	39	226	512	351
136	131	Mammendorf	287	3	236	11	2	10	25	126	119	31
137	131	Mittelstetten	26	-	23	1	-	-	2	13	8	4
138		Moorenweis	189	2	165	3	-	3	16	69	90	27
140	131	Oberschweinbach	63	-	56	3	-	2	2	26	23	13
142		Olching	2094	7	1670	247	7	50	113	526	980	490
145		Puchheim	2931	7	2215	485	21	89	114	576	1255	890
147	132	Schongesing	65	-	49	2	-	3	11	22	37	6
149		Türkenfeld	129	-	103	13	1	1	11	40	68	19
Insgesamt			20030	65	15773	2335	148	772	937	4444	9438	5070

180 Lkr. Garmisch-Partenkirchen

112		Bad Kohlgrub	332	5	294	-	16	4	13	134	152	44	
113	133	Bayersoien	67	1	60	-	-	1	5	29	30	8	
114	136	Eschenlohe	109	-	100	-	3	2	4	30	57	17	
115	135	Ettal	141	2	110	-	2	19	8	41	73	24	
116		Farchant	498	5	377	-	10	67	39	193	236	66	
117		Garmisch-Partenk., M. .	4242	6	3284	-	366	447	139	916	2144	1031	
118		Grainau	312	-	266	-	2	26	18	57	203	49	
119	136	Großweil	87	-	77	-	1	4	5	22	37	27	
122		Krün	97	1	77	-	-	6	13	41	47	7	
123		Mittenwald, M.	656	-	576	-	25	39	16	122	305	177	
124		Murnau a.Staffelsee, M	2619	46	2160	-	161	136	116	792	1233	480	
125		Oberammergau	582	1	480	-	39	46	16	213	238	114	
126		Oberau	342	-	299	1	13	19	10	90	195	54	
127	136	Ohlstadt	135	-	127	-	5	1	2	38	71	22	
128	137	Riegsee	15	-	15	-	-	-	-	9	6	-	
129	133	Saulgrub	74	-	63	-	5	5	1	33	33	8	
131	136	Schwaigen	27	-	24	-	1	2	-	4	14	8	
132	137	Seehausen a.Staffelsee	152	5	127	-	5	4	11	72	64	15	
133	137	Spatzenhausen	37	-	31	-	-	1	5	20	10	6	
134		Uffing a.Staffelsee . . .	118	1	110	-	1	-	6	50	48	19	
135	135	Unterammergau	52	-	46	-	2	1	3	21	24	7	
136		Wallgau	95	2	78	-	-	6	9	47	36	12	
Insgesamt			10789	75	8781	1	657	836	439	2974	5256	2195	

Dar. Verwaltungsgemeinschaft(en)

136		Ohlstadt	358	-	328	-	10	9	11	94	179	74	
133		Saulgrub	141	1	123	-	5	6	6	62	63	16	
137		Seehausen a.Staffelsee	204	5	173	-	5	5	16	101	80	21	
135		Unterammergau	193	2	156	-	4	20	11	62	97	31	

181 Lkr. Landsberg a. Lech

111	142	Apfeldorf	44	-	36	-	-	2	6	21	12	11	
113		Denklingen	396	1	355	-	-	18	22	184	176	35	
114		Dießen a.Ammersee, M. .	541	-	469	3	-	12	20	130	282	120	
115	143	Eching a.Ammersee . . .	166	-	144	13	1	4	4	29	54	57	
116	140	Egling a.d.Paar	98	-	84	-	5	1	8	48	33	15	
118	144	Eresing	145	1	110	3	9	3	19	48	71	24	
120	144	Finning	57	-	54	-	-	1	2	22	24	9	
121	138	Fuchstal	126	1	109	1	-	2	13	61	52	11	

¹⁾ Siehe Vorbemerkungen.²⁾ Einschließlich erwerbstätige Schüler und Studierende.³⁾ Ohne erwerbstätige Schüler und Studierende.

Verkehrsmittel und Zeitaufwand für den Weg zur Arbeits-/Ausbildungsstätte

Minuten	Aus- bildungs- ein- pendler insgesamt '1) 2)	und zwar nach										Gde. Schl. Nr.
		hauptsächlich benutztem Verkehrsmittel						Zeitaufwand für den Weg zur Ausbildungs- stätte von ... bis unter ... Minuten				
		kein Verkehrs- mittel (zu Fuß)	PKW	U-Bahn, S-Bahn, Straßen- bahn	Eisen- bahn	Bus, sonstige öffentl. Verkehrs- mittel	Fahrrad, Sonstiges (Motorrad, Moped, Mofa)	unter 15	15 - 30	30 - 60	60 und mehr	
11	12	13	14	15	16	17	18	19	20	21	22	
1	-	-	-	-	-	-	-	-	-	-	-	111
8	-	-	-	-	-	-	-	-	-	-	-	113
2	46	4	-	-	-	41	1	11	27	8	-	114
3	1	-	1	-	-	-	-	-	1	-	-	117
28	12	2	4	-	-	1	5	5	6	1	-	118
18	8	5	1	-	-	-	2	8	-	-	-	119
233	1714	4	103	680	8	685	234	273	816	614	11	121
210	467	1	25	182	2	210	47	35	234	193	5	123
6	193	-	3	4	-	186	-	112	68	13	-	125
46	179	-	15	109	-	30	25	15	88	74	2	126
2	35	-	-	-	-	35	-	5	22	8	-	128
-	100	16	1	-	-	82	1	31	59	10	-	130
2	-	-	-	-	-	-	-	-	-	-	-	131
-	-	-	-	-	-	-	-	-	-	-	-	132
193	416	-	3	177	87	148	1	21	248	146	1	134
11	58	-	2	-	-	55	1	10	43	5	-	136
1	22	-	1	-	-	21	-	3	15	4	-	137
3	55	-	20	15	1	18	1	6	24	13	12	138
1	90	3	-	-	-	87	-	8	70	12	-	140
98	297	-	28	179	6	27	57	63	155	79	-	142
210	485	9	17	19	-	133	307	237	218	27	3	145
-	-	-	-	-	-	-	-	-	-	-	-	147
2	168	-	1	2	-	161	4	24	101	43	-	149
1078	4346	44	225	1367	104	1920	686	867	2195	1250	34	
8	193	-	3	4	-	186	-	112	68	13	-	132
18	351	23	4	-	-	321	3	68	236	47	-	131
2	94	1	2	-	1	90	-	30	63	1	-	112
-	1	-	-	-	-	-	-	-	-	-	-	113
5	56	-	13	-	-	43	-	6	38	12	-	114
3	181	-	25	-	30	126	-	44	76	58	3	115
3	84	3	6	-	-	61	14	24	30	29	1	116
151	1296	-	64	-	562	638	32	40	515	651	90	117
3	2	-	-	-	-	-	-	-	-	-	-	118
1	17	2	1	-	-	14	-	11	5	1	-	119
2	5	-	-	-	-	5	-	1	4	-	-	122
52	46	-	3	-	-	43	-	9	31	6	-	123
114	655	10	63	-	74	436	72	185	355	114	1	124
17	119	3	17	-	5	91	3	64	38	13	4	125
3	66	3	-	-	-	62	1	14	45	7	-	126
4	-	-	-	-	-	-	-	-	-	-	-	127
-	-	-	-	-	-	-	-	-	-	-	-	128
-	2	-	-	-	-	-	-	-	-	-	-	129
1	-	-	-	-	-	-	-	-	-	-	-	131
1	41	1	-	-	-	38	2	11	24	6	-	132
1	-	-	-	-	-	-	-	-	-	-	-	133
1	18	1	-	-	-	17	-	12	6	-	-	134
-	-	-	-	-	-	-	-	-	-	-	-	135
-	56	3	-	-	-	45	8	27	27	2	-	136
364	2739	27	197	-	672	1711	132	478	1261	901	99	
11	73	2	14	-	-	57	-	17	43	13	-	136
-	3	-	1	-	-	2	-	-	2	1	-	133
2	41	1	-	-	-	38	2	11	24	6	-	137
3	181	-	25	-	30	126	-	44	76	58	3	135
-	27	1	-	-	-	26	-	19	7	1	-	111
1	-	-	-	-	-	-	-	-	-	-	-	113
9	203	-	17	-	68	118	-	13	67	103	20	114
26	5	-	1	-	-	4	-	1	4	-	-	115
2	50	-	1	-	-	49	-	18	25	7	-	116
2	473	-	41	109	156	154	13	54	214	198	7	118
2	47	2	1	-	-	44	-	27	19	1	-	120
2	107	1	-	-	-	102	4	53	47	7	-	121

Verkehrsmittel und Zeitaufwand für den Weg zur Arbeits-/Ausbildungsstätte

		und zwar nach										Gde. Schl. Nr.
Minuten	Aus- bildungs- ein- pendler insgesamt 1) 2)	hauptsächlich benutztem Verkehrsmittel						Zeitaufwand für den Weg zur Ausbildungs- stätte von ... bis unter ... Minuten				
		kein Verkehrsmittel (zu Fuß)	PKW	U-Bahn, S-Bahn, Straßen- bahn	Eisen- bahn	Bus, sonstige öffentl. Verkehrsmittel	Fahrrad, Sonstiges (Motorrad, Moped, Mofa)					
								unter 15	15 - 30	30 - 60	60 und mehr	
60 und mehr		13	14	15	16	17	18	19	20	21	22	

2	10	-	1	6	2	-	1	1	6	3	-	122
5	17	-	-	-	-	17	-	4	12	1	-	123
2	18	-	-	-	-	18	-	1	13	4	-	124
-	-	-	-	-	-	-	-	-	-	-	-	126
4	66	-	9	-	1	55	1	35	24	7	-	127
14	127	2	3	-	-	120	2	40	77	10	-	128
-	18	-	-	-	-	18	-	5	12	1	-	129
272	1819	-	242	6	79	1417	75	173	1032	578	36	130
2	-	-	-	-	-	-	-	-	-	-	-	131
26	36	-	-	-	-	36	-	19	13	4	-	132
-	-	-	-	-	-	-	-	-	-	-	-	134
2	8	-	-	-	-	7	1	6	1	1	-	141
-	2	-	-	-	-	2	-	2	-	-	-	135
-	207	4	-	-	-	203	-	81	114	12	-	137
-	37	-	-	-	-	37	-	17	20	-	-	138
3	331	-	37	18	111	156	9	54	138	135	4	139
-	-	-	-	-	-	-	-	-	-	-	-	140
1	-	-	-	-	-	-	-	-	-	-	-	142
-	11	-	-	-	-	11	-	5	3	3	-	143
27	61	2	7	-	-	50	2	34	25	2	-	144
-	59	-	1	-	1	57	-	49	9	-	1	133
-	123	-	-	-	-	123	-	15	93	15	-	145
9	149	3	2	-	-	142	2	34	106	9	-	146
413	4011	15	363	139	418	2966	110	760	2081	1102	68	

2	118	1	-	-	-	113	4	58	50	10	-	138
6	66	-	9	-	1	55	1	35	24	7	-	139
2	87	-	1	-	-	86	-	35	45	7	-	140
4	26	-	-	-	-	25	1	7	14	5	-	141
1	313	5	1	-	1	306	-	156	142	14	1	142
34	353	-	38	-	111	177	9	59	154	136	4	143
13	669	5	44	109	156	340	15	115	339	208	7	144

39	67	-	11	-	2	52	2	10	42	12	3	111
8	1	-	1	-	-	-	-	-	1	-	-	112
10	43	-	3	-	-	40	-	7	32	4	-	114
11	33	-	13	-	4	16	-	13	10	10	-	116
6	45	-	9	-	-	36	-	6	10	29	-	119
88	249	-	10	14	30	193	2	29	120	91	9	120
5	36	-	6	-	-	30	-	2	7	25	2	123
10	3	-	-	-	-	3	-	-	3	-	-	124
37	1599	1	121	1	701	743	32	101	729	746	23	125
5	2	.	.	-	-	.	-	.	.	.	-	127
29	119	-	6	-	-	94	19	44	72	3	-	129
20	3	.	.	-	-	.	-	.	.	.	-	131
13	621	2	89	-	22	486	22	111	339	162	9	132
3	1	.	.	-	-	.	-	.	.	.	-	133
4	-	-	-	-	-	-	-	-	-	-	-	134
1	6	-	1	-	-	5	-	3	2	1	-	136
11	12	-	-	1	1	10	-	-	3	7	2	137
300	2840	4	274	16	760	1709	77	330	1371	1091	48	

13	139	-	3	-	-	135	1	56	64	19	-	112
41	135	8	56	-	16	51	4	38	62	16	19	113
3	135	-	-	-	-	134	1	15	68	52	-	114
1	42	-	-	-	-	41	1	-	18	24	-	115
1	26	-	-	-	-	26	-	5	21	-	-	116
2	655	-	39	-	2	612	2	39	362	244	10	118
12	252	1	25	-	1	221	4	62	152	37	1	119
1	5	1	-	-	-	4	-	2	1	2	-	120
2	-	-	-	-	-	-	-	-	-	-	-	122
1	-	-	-	-	-	-	-	-	-	-	-	123
6	42	-	-	-	-	38	4	33	7	1	1	124
-	19	1	-	-	-	18	-	6	9	4	-	125
3	40	-	-	-	-	39	1	7	30	3	-	126
4	5	.	.	-	-	.	-	.	.	.	-	127
102	1125	2	178	-	172	739	34	126	525	440	34	128

³⁾ Ohne erwerbstätige Schüler und Studierende.

Tabelle 4: Tageseinpender in Bayern am 25. Mai 1987 nach

Gde. Schl. Nr.	VGem. Schl. Nr.	Gebiet	Berufseinpender insgesamt 1) 2)	und zwar nach							Zeitaufwand für den Weg zur Arbeitsstätte von ... bis unter ...		
				hauptsächlich benutztem Verkehrsmittel									
				kein Verkehrsmittel (zu Fuß)	PKW	U-Bahn, S-Bahn, Straßenbahn	Eisenbahn	Bus, sonstige öffentl. Verkehrsmittel	Fahrrad, Sonstiges (Motorrad, Moped, Mofa)	unter 15	15 - 30	30 - 60	
				1	2	3	4	5	6	7	8	9	10
183 Noch Lkr. Mühldorf a. Inn													
129	149	Neumarkt-Sankt Veit, St	422	-	372	-	15	6	29	160	195	47	
130	152	Niederbergkirchen	27	-	22	-	-	-	5	9	15	3	
131	152	Niedertaufkirchen	29	-	27	-	-	-	2	13	11	4	
132	150	Oberbergkirchen	55	-	54	-	-	1	-	40	11	3	
134	151	Oberneukirchen	16	-	14	-	-	-	2	6	10	-	
135	153	Obertaufkirchen	250	-	234	-	1	-	15	77	140	31	
136	151	Polling	913	3	602	-	1	280	27	248	485	169	
138	145	Rattenkirchen	13	-	12	-	-	-	1	4	8	-	
139	183	Reichtmehring	94	2	85	-	-	2	5	56	30	8	
140	147	Reichertshaim	90	-	87	-	-	-	3	38	43	9	
143	150	Schönberg	12	-	12	-	-	-	-	4	4	3	
144	153	Schwindegg	317	1	284	-	4	1	27	132	145	33	
145	148	Taufkirchen	147	-	122	-	-	11	14	51	57	27	
147	146	Unterreit	40	-	33	-	-	-	7	11	24	5	
148		Waldkraiburg, St	2637	8	2253	-	21	178	177	926	1278	340	
151	150	Zangberg	34	-	31	-	1	-	2	14	19	1	
		Insgesamt	14533	28	12196	1	424	1022	862	4875	7374	1943	
Dar. Verwaltungsgemeinschaft(en)													
146		Gars a. Inn	345	1	307	-	-	8	29	127	174	42	
145		Heldenstein	152	1	130	-	3	2	16	70	74	6	
148		Kraiburg a. Inn	363	4	315	-	1	13	30	155	150	38	
183		Maitenbeth	154	2	142	-	-	2	8	83	50	18	
149		Neumarkt-Sankt Veit	467	-	408	-	18	6	35	176	218	52	
150		Oberbergkirchen	112	-	107	-	1	1	3	64	38	8	
151		Polling	929	3	616	-	1	280	29	254	495	169	
147		Reichertshaim	133	-	127	-	-	-	6	59	55	18	
152		Rohrbach	152	-	127	-	-	3	22	86	53	11	
		Sitz: Erharting											
153		Schwindegg	567	1	518	-	5	1	42	209	285	64	
184 Lkr. München													
112		Aschheim	2331	6	1685	452	38	111	39	212	859	939	
137		Aying	420	-	256	17	5	136	6	48	190	172	
113		Baierbrunn	724	-	557	131	5	27	4	75	328	287	
114		Brunnthal	358	1	300	28	2	15	12	75	154	106	
118		Feldkirchen	2412	17	1731	479	54	83	48	406	849	886	
119		Garching b. München	6952	13	5505	517	22	754	141	566	2759	2925	
120		Gräfelfing	3926	18	2813	621	23	292	159	796	1636	1237	
121		Grasbrunn	280	5	217	29	2	9	18	72	117	73	
122		Grünwald	2629	3	2012	463	14	72	65	243	1072	1134	
123		Haar	3589	21	2657	626	28	172	85	659	1436	1209	
127		Höhenkirchen-Sieg.	1147	2	777	180	11	154	23	243	518	329	
129		Hohenbrunn	1032	14	772	142	5	29	70	285	408	244	
130		Ismaning	2333	5	1728	371	9	174	46	200	1025	888	
131		Kirchheim b. München	4319	23	3000	988	59	179	70	494	1790	1607	
146		Neubiberg	2691	20	1887	399	29	115	241	612	1096	765	
132		Neuried	1005	12	777	83	4	74	55	244	402	294	
134		Oberhaching	1637	3	1118	415	29	34	38	253	747	525	
135		Oberschleißheim	2815	5	1943	561	23	181	102	334	1095	1152	
136		Ottobrunn	8500	54	6520	955	49	633	289	1624	3497	2768	
138		Planegg	5154	55	3729	724	35	356	255	1076	2025	1627	
139		Pullach i. Isartal	5628	24	3970	1261	64	188	121	499	2118	2620	
140		Putzbrunn	1217	7	928	146	3	104	29	240	637	304	
141		Sauerlach	798	-	621	137	14	10	16	103	363	272	
142		Schäftlarn	515	3	394	95	2	7	14	74	256	156	
144		Straßlach-Dingharting	345	2	314	16	1	7	5	46	169	111	
145		Taufkirchen	7148	131	5490	577	49	670	231	1393	2874	2341	
147		Unterföhring	3685	55	2503	689	34	311	93	356	1359	1627	
148		Unterhaching	2546	16	1814	516	26	78	96	477	1046	834	
149		Unterschleißheim	4960	13	3278	1285	80	177	127	503	1560	2242	
		Insgesamt	81096	528	59296	12903	719	5152	2498	12208	32385	29674	
185 Lkr. Neuburg-Schrobenhausen													
113		Aresing	148	2	133	2	-	-	11	70	62	14	
116	155	Berg im Gau	40	-	34	-	-	-	6	21	16	2	
118	154	Bergheim	59	1	53	-	-	1	4	13	31	13	
123	155	Brunnen	51	-	49	-	-	-	2	23	20	8	
125		Burgheim, M	308	-	286	-	6	3	13	92	175	28	
127		Ehekirchen	184	1	170	-	-	2	11	59	109	16	

¹⁾ Siehe Vorbemerkungen.²⁾ Einschließlich erwerbstätiger Schüler und Studierende.³⁾ Ohne erwerbstätige Schüler und Studierende.

Verkehrsmittel und Zeitaufwand für den Weg zur Arbeits-/Ausbildungsstätte

Minuten	Aus- bildungs- ein- pendler insgesamt 1) 2)	und zwar nach										Gde. Schl. Nr.
		hauptsächlich benutztem Verkehrsmittel						Zeitaufwand für den Weg zur Ausbildungs- stätte von ... bis unter ... Minuten				
		kein Verkehrs- mittel (zu Fuß)	PKW	U-Bahn, S-Bahn, Straßen- bahn	Eisen- bahn	Bus, sonstige öffentl. Verkehrs- mittel	Fahrrad, Sonstiges (Motorrad, Moped, Mofa)	unter 15	15 - 30	30 - 60	60 und mehr	
11	12	13	14	15	16	17	18	19	20	21	22	
20	171	2	5	-	-	164	-	17	100	54	-	129
-	1	-	-	-	-	1	-	-	1	-	-	130
1	33	-	-	-	-	33	-	5	21	7	-	131
1	38	-	1	-	-	37	-	14	24	-	-	132
-	18	-	2	-	-	16	-	2	6	10	-	134
2	42	-	-	-	-	42	-	2	28	12	-	135
11	51	1	-	-	-	50	-	18	26	7	-	136
1	12	-	-	-	-	12	-	1	9	2	-	138
-	6	-	-	-	-	6	-	1	1	4	-	139
-	17	-	-	-	-	17	-	3	13	1	-	140
1	31	-	1	-	-	29	1	3	20	8	-	143
7	2	-	-	-	-	-	-	-	-	-	-	144
12	41	-	-	-	-	41	-	7	11	22	1	145
-	-	-	-	-	-	-	-	-	-	-	-	147
93	657	-	43	-	20	571	23	62	301	274	20	148
-	17	-	-	-	-	17	-	4	10	3	-	151
341	3757	17	355	-	211	3098	76	531	1893	1247	86	
2	655	-	39	-	2	612	2	39	362	244	10	146
2	17	1	-	-	-	16	-	3	10	4	-	145
20	83	-	-	-	-	79	4	40	18	23	2	148
3	46	-	-	-	-	45	1	8	31	7	-	183
21	213	2	5	-	-	205	1	17	118	78	-	149
2	105	1	2	-	-	101	1	27	63	15	-	150
11	69	1	2	-	-	66	-	20	32	17	-	151
1	17	-	-	-	-	17	-	3	13	1	-	147
2	60	-	-	-	-	60	-	10	43	7	-	152
9	44	-	-	-	-	-	-	-	-	-	-	153
321	2	-	-	-	-	-	-	-	-	-	-	112
10	-	-	-	-	-	-	-	-	-	-	-	137
34	-	-	-	-	-	-	-	-	-	-	-	113
23	4	-	-	-	-	-	-	-	-	-	-	114
271	71	3	8	2	-	57	1	33	29	9	-	118
702	1132	3	274	161	15	576	103	135	504	326	167	119
257	542	5	60	139	2	171	165	118	330	86	8	120
18	3	1	-	-	-	-	2	3	-	-	-	121
180	33	-	8	7	-	18	-	8	20	5	-	122
285	640	8	41	36	-	297	258	238	347	52	3	123
57	58	-	3	33	-	21	1	16	30	12	-	127
95	130	10	24	6	-	26	64	71	49	10	-	129
220	219	-	6	23	-	183	7	34	155	28	2	130
428	173	1	8	21	-	136	7	21	130	22	-	131
218	959	59	37	166	-	150	547	514	265	176	4	146
65	8	3	1	1	-	3	-	3	4	1	-	132
112	663	-	41	301	2	198	121	75	418	169	1	134
234	86	2	11	26	3	39	5	12	27	33	14	135
611	627	49	35	205	1	76	261	291	253	83	-	136
426	613	4	57	28	-	122	402	266	301	42	4	138
391	1469	31	136	422	1	438	441	436	524	453	56	139
36	28	-	4	6	-	17	1	6	10	11	1	140
60	3	-	-	-	-	3	-	1	1	1	-	141
29	270	-	56	98	-	112	4	26	118	114	12	142
19	-	-	-	-	-	-	-	-	-	-	-	144
540	316	1	9	184	2	79	41	33	170	111	2	145
343	9	-	4	1	-	4	-	1	6	2	-	147
189	686	3	40	145	1	191	306	278	303	103	2	148
655	974	8	66	540	4	236	120	101	582	270	21	149
6829	9718	191	933	2552	31	3154	2857	2724	4576	2121	297	

Tabelle 4: Tageseinpendler in Bayern am 25. Mai 1987 nach

Gde. Schl. Nr.	VGem. Schl. Nr.	Gebiet	Berufseinpendler insgesamt ^{1) 2)}	und zwar nach								
				hauptsächlich benutztem Verkehrsmittel						Zeitaufwand für den Weg zur Arbeitsstätte von ... bis unter ...		
				kein Verkehrsmittel (zu Fuß)	PKW	U-Bahn, S-Bahn, Straßenbahn	Eisenbahn	Bus, sonstige öffentl. Verkehrsmittel	Fahrrad, Sonstiges (Motorrad, Moped, Mofa)	unter 15	15 - 30	30 - 60
				1	2	3	4	5	6	7	8	9
185 Noch Lkr. Neuburg-Schrobenhausen												
131	155	Gachenbach	89	1	78	-	-	-	10	40	40	9
139		Karlshuld	135	1	115	-	-	2	17	39	83	12
140		Karlskron	130	-	113	-	-	3	14	39	66	23
163		Königsmoos	137	-	124	-	-	2	11	44	82	10
143	155	Langenmoos	66	-	60	-	-	1	5	39	23	4
149		Neuburg a.d.Donau, GKSt	4470	2	3963	-	69	259	177	798	2762	776
150		Oberhausen	236	1	210	-	6	1	18	76	120	27
153		Rennertshofen, M. . . .	131	-	119	-	-	7	5	23	80	25
157	154	Rohrenfels	67	3	58	-	-	2	4	30	31	4
158		Schrobenhausen, St . .	2792	3	2495	3	14	120	157	953	1420	355
166	155	Waidhofen	113	-	92	-	-	2	19	58	43	11
168		Weichering	150	-	137	-	-	3	10	45	86	15
		Insgesamt	9306	15	8289	5	95	408	494	2462	5249	1352
Dar. Verwaltungsgemeinschaft(en)												
154		Neuburg a.d.Donau . .	126	4	111	-	-	3	8	43	62	17
155		Schrobenhausen	359	1	313	-	-	3	42	181	142	34
186 Lkr. Pfaffenhofen a.d. Ilm												
113		Baar-Ebenhausen	536	-	476	-	1	18	41	172	265	93
116	156	Ernsgraben	16	-	14	-	-	-	2	5	10	1
122	156	Geisenfeld, St	478	-	430	-	1	18	29	109	287	76
125		Geroltsbach	182	-	163	-	1	12	6	77	84	19
126	157	Hettenshausen	67	-	58	-	1	1	7	37	21	8
128		Hohenwart, M.	234	1	207	1	-	3	22	73	118	37
130	157	Ilmmünster	143	9	119	-	-	1	14	90	38	6
132		Jetzendorf	185	2	117	-	2	59	5	50	94	36
137		Manching, M.	3657	1	2741	-	17	781	117	485	2232	830
139		Münchsmünster	666	-	623	-	-	3	40	175	386	98
143		Pfaffenhofen/Ilm, St . .	3473	5	2962	2	102	254	148	970	1923	513
144	158	Pörsbach	57	-	55	-	-	-	2	26	23	6
146		Reichertshausen	130	-	113	1	3	2	11	47	50	27
147	158	Reichertshofen, M . . .	759	1	650	-	5	19	84	334	351	66
149		Rohrbach	186	-	165	-	5	-	16	72	81	29
151		Scheyern	227	3	207	-	1	5	11	117	82	22
152		Schweitenkirchen	303	1	287	-	-	5	10	76	169	47
158		Vohburg a.d.Donau, St . .	665	-	617	-	3	18	27	157	388	115
162		Wolnzach, M	654	-	589	1	7	13	44	179	340	111
		Insgesamt	12618	23	10593	5	149	1212	636	3251	6942	2140
Dar. Verwaltungsgemeinschaft(en)												
156		Geisenfeld	494	-	444	-	1	18	31	114	297	77
157		Ilmmünster	210	9	177	-	1	2	21	127	59	14
158		Reichertshofen	816	1	705	-	5	19	86	360	374	72
187 Lkr. Rosenheim												
113		Amerang	200	1	179	-	-	4	16	62	99	35
114		Aschau i.Chiemgau . . .	296	1	263	-	8	12	12	82	140	66
116		Babensham	126	1	101	-	1	16	7	51	64	10
117		Bad Aibling, St	2925	5	2427	15	175	105	198	852	1580	389
128		Bad Endorf, M	979	1	853	-	35	48	42	318	495	148
129		Bad Feilnbach	430	1	390	-	4	20	15	65	280	78
118		Bernau a.Chiemsee . . .	567	1	516	-	21	11	18	151	306	94
120		Brannenburg	1041	1	776	-	61	124	79	355	475	163
121	160	Breitbrunn a.Chiemsee . .	108	2	97	-	-	5	4	54	41	11
122		Bruckmühl, M	1060	1	835	2	73	89	60	305	515	227
123	160	Chiemsee	64	-	36	-	-	7	21	17	31	12
124		Edling	355	3	268	1	2	50	31	123	137	84
125		Eggstätt	243	-	221	-	-	3	19	117	100	25
126		Eiselfing	289	3	266	-	-	2	18	102	148	36
130		Feldkirchen-Westerham . .	1167	2	817	6	37	270	35	267	646	239
131		Flintsbach a.Inn	162	-	141	-	6	2	13	58	85	17
132		Frasdorf	210	-	187	-	2	6	15	93	95	20
134		Griesstätt	161	2	148	-	-	1	10	58	76	23
137		Großkarolinenfeld	209	1	187	-	3	3	15	76	105	26
138	160	Gstadt a.Chiemsee	78	-	66	-	-	3	9	31	35	11
139	162	Halting	188	3	170	-	2	3	10	86	79	22
145	162	Höslwang	49	-	44	-	-	-	5	28	16	5
148		Kiefersfelden	382	1	319	-	38	-	24	102	168	101

¹⁾ Siehe Vorbemerkungen.²⁾ Einschließlich erwerbstätiger Schüler und Studierende.³⁾ Ohne erwerbstätige Schüler und Studierende.

Verkehrsmittel und Zeitaufwand für den Weg zur Arbeits-/Ausbildungsstätte

Minuten	Aus- bildungs- ein- pendler insgesamt))	und zwar nach										Gde. Schl. Nr.	
		hauptsächlich benutztem Verkehrsmittel						Zeitaufwand für den Weg zur Ausbildungs- stätte von ... bis unter ... Minuten					
		kein Verkehrs- mittel (zu Fuß)	PKW	U-Bahn, S-Bahn, Straßen- bahn	Eisen- bahn	Bus, sonstige öffentl. Verkehrs- mittel	Fahrrad, Sonstiges (Motorrad, Moped, Mofa)	unter 15	15 - 30	30 - 60	60 und mehr		
		11	12	13	14	15	16	17	18	19	20		21
-	-	-	-	-	-	-	-	-	-	-	-	-	131
1	34	-	2	-	-	30	2	8	21	5	-	-	139
2	33	-	-	-	-	30	3	11	18	4	-	-	140
1	3	-	1	-	-	-	2	1	2	-	-	-	163
-	10	-	-	-	-	10	-	7	3	-	-	-	143
134	1212	-	53	-	41	1105	13	87	711	385	29	-	149
13	5	-	2	-	-	3	-	2	2	1	-	-	150
3	-	-	-	-	-	-	-	-	-	-	-	-	153
2	-	-	-	-	-	-	-	-	-	-	-	-	157
64	678	-	45	-	1	611	21	67	401	206	4	-	158
1	17	-	2	-	-	15	-	13	4	-	-	-	166
4	-	-	-	-	-	-	-	-	-	-	-	-	168
243	2311	-	108	-	42	2110	51	255	1380	643	33	-	
4	-	-	-	-	-	-	-	-	-	-	-	-	154
2	129	-	3	-	-	126	-	41	70	18	-	-	155
6	4	-	-	-	-	4	-	3	1	-	-	-	113
-	48	-	1	-	-	45	2	32	16	-	-	-	116
6	340	-	-	-	-	338	2	32	238	70	-	-	122
2	3	-	-	-	-	3	-	-	-	3	-	-	125
1	-	-	-	-	-	-	-	-	-	-	-	-	126
6	158	-	19	-	-	135	4	35	80	40	3	-	128
9	108	-	7	-	-	97	4	62	30	15	1	-	130
5	29	-	2	-	-	27	-	13	13	3	-	-	132
110	205	-	9	-	-	186	10	43	141	21	-	-	137
7	49	-	1	-	-	3	45	34	15	-	-	-	139
67	1198	2	96	-	39	1026	35	203	641	343	11	-	143
2	45	1	-	-	-	43	1	4	32	9	-	-	144
6	102	1	3	-	-	98	-	22	67	13	-	-	146
8	86	-	1	-	-	63	22	51	33	2	-	-	147
4	42	1	2	-	-	39	-	2	31	9	-	-	149
6	174	-	73	-	1	96	4	29	83	52	10	-	151
11	26	-	2	-	-	23	1	3	18	5	-	-	152
5	40	-	-	-	-	40	-	27	13	-	-	-	158
24	10	-	7	-	-	3	-	2	2	6	-	-	162
285	2667	5	223	-	40	2269	130	597	1454	591	25	-	
6	388	-	1	-	-	383	4	64	254	70	-	-	156
10	108	-	7	-	-	97	4	62	30	15	1	-	157
10	131	1	1	-	-	106	23	55	65	11	-	-	158
4	15	-	-	-	-	15	-	-	13	2	-	-	113
8	77	-	19	-	-	55	3	32	28	13	4	-	114
1	44	-	1	-	-	43	-	3	13	28	-	-	116
104	1819	3	102	5	746	897	66	201	1057	545	16	-	117
18	160	-	3	-	-	157	-	41	89	30	-	-	128
7	1	-	•	-	-	•	•	•	•	-	-	-	129
16	-	-	-	-	-	-	-	-	-	-	-	-	118
48	430	-	15	-	140	264	11	121	173	133	3	-	120
2	26	-	2	-	-	23	1	11	13	2	-	-	121
13	7	-	2	-	-	3	2	1	6	-	-	-	122
4	112	38	51	-	7	10	6	48	35	22	7	-	123
11	140	2	-	-	-	121	17	36	84	20	-	-	124
1	71	-	1	-	-	68	2	6	59	5	1	-	125
3	142	-	1	-	-	137	4	23	93	26	-	-	126
15	89	-	10	3	2	64	10	25	39	20	5	-	130
2	-	-	-	-	-	-	-	-	-	-	-	-	131
2	41	-	-	-	-	38	3	30	10	1	-	-	132
4	19	-	12	-	-	7	-	5	3	9	2	-	134
2	2	-	•	-	-	•	•	•	•	-	-	-	137
1	-	-	-	-	-	-	-	-	-	-	-	-	138
1	8	-	1	-	-	7	-	6	1	1	-	-	139
-	7	-	-	-	-	7	-	-	3	4	-	-	145
11	35	-	-	-	-	34	1	5	25	4	1	-	148

Tabelle 4: Tageseinpender in Bayern am 25. Mai 1987 nach

Gde. Schl. Nr.	VGem. Schl. Nr.	Gebiet	Berufsein- pendler insgesamt '1) '2)	und zwar nach							Zeitaufwand für den Weg zur Arbeitsstätte von ... bis unter ...		
				hauptsächlich benutztem Verkehrsmittel						unter 15	15 - 30	30 - 60	
				kein Verkehrsmittel (zu Fuß)	PKW	U-Bahn, S-Bahn, Straßen- bahn	Eisen- bahn	Bus, sonstige öffentl. Verkehrsmittel	Fahrrad, Sonstiges (Motorrad, Moped, Mofa)				
1	2	3	4	5	6	7	8	9	10				
187 Noch Lkr. Rosenheim													
150		Kolbermoor, St.	1127	11	917	-	48	39	112	342	634	138	
154		Neubeuern, M.	211	3	181	-	1	6	20	89	103	18	
156		Nußdorf a. Inn.	149	1	132	-	-	3	13	49	76	22	
157		Oberaudorf	464	3	369	-	31	29	32	189	181	82	
159		Pfaffing	394	1	354	1	1	13	24	197	157	38	
162		Prien a. Chiemsee, M. .	2401	7	2019	-	157	137	31	710	1209	433	
163		Prutting	101	-	84	-	-	2	15	44	44	11	
164	165	Ramerberg	66	-	58	-	-	3	5	37	21	8	
165		Raubling	1215	6	1085	-	32	23	69	327	722	152	
167		Riedering	206	-	179	-	-	8	19	57	106	35	
168		Rimsting	273	-	245	-	-	8	20	139	108	25	
169		Rohrdorf	796	3	714	-	3	23	53	268	420	101	
170	165	Rott a. Inn.	506	1	444	-	13	27	21	181	253	66	
172		Samerberg	52	1	45	-	-	3	3	16	27	8	
142		Schechen	202	1	166	-	7	6	22	59	101	31	
173	162	Schonstett	126	-	122	-	-	-	4	49	57	19	
174		Söchtenau	94	-	83	-	-	1	10	35	45	12	
176		Soyen	106	-	91	-	1	8	6	26	46	30	
177		Stephanskirchen	1453	13	1181	-	7	150	102	423	844	185	
179		Tuntenhausen	341	-	313	1	2	6	19	87	184	63	
181		Vogtareuth	182	-	168	-	-	2	12	56	96	29	
182		Wasserburg a. Inn, St. .	4248	16	3753	5	28	269	177	1276	2240	669	
		Insgesamt	26002	97	22010	31	799	1550	1515	8109	13390	4017	
Dar. Verwaltungsgemeinschaft(en)													
160		Breitbrunn a. Chiemsee	250	2	199	-	-	15	34	102	107	34	
162		Halfing	363	3	336	-	2	3	19	163	152	46	
165		Rott a. Inn.	572	1	502	-	13	30	26	218	274	74	
188 Lkr. Starnberg													
117		Andechs	240	2	188	3	1	36	10	61	114	57	
113		Berg	631	3	550	15	7	34	22	106	308	204	
118		Feldafing	814	4	652	67	33	31	27	243	318	227	
120		Gauting	3236	60	2255	668	55	93	105	481	1420	1168	
121		Gilching	1367	1	1082	229	4	22	29	236	686	373	
124		Herrsching a. Ammersee	1247	4	1033	143	4	40	23	332	556	295	
126		Inning a. Ammersee . .	318	-	286	7	-	12	13	109	151	55	
127		Krailling	675	11	499	89	6	19	51	211	244	170	
137		Pöcking	406	2	338	27	9	10	20	125	161	108	
132		Seefeld	690	1	546	69	-	51	23	195	340	125	
139		Starnberg, St.	4055	6	3189	527	134	144	55	552	1943	1302	
141		Tutzing	1581	3	1139	137	253	22	27	210	746	542	
144		Weßling	3489	5	2333	335	19	665	132	517	1520	1231	
145		Wörthsee	159	-	122	28	-	6	3	32	79	39	
		Insgesamt	18908	102	14212	2344	525	1185	540	3410	8586	5896	
189 Lkr. Traunstein													
111		Altenmarkt a.d. Alz . .	686	3	584	-	10	17	72	299	334	51	
113	166	Bergen	211	-	194	-	1	6	10	66	109	36	
114		Chieming	372	-	337	-	1	8	26	130	187	48	
115		Engelsberg	208	1	154	-	-	26	27	86	93	28	
118		Fridolfing	328	1	293	-	-	3	31	161	136	30	
119		Grabenstätt	289	2	256	-	2	11	18	88	161	37	
120		Grassau, M.	666	5	587	-	1	17	56	272	295	91	
124		Inzell	316	-	288	-	-	18	10	89	164	61	
126	170	Kienberg	109	-	96	-	-	-	13	61	39	9	
127		Kirchanschörling	282	-	195	-	8	50	29	133	128	21	
129	169	Marquartstein	480	3	399	-	2	30	46	219	189	66	
130		Nußdorf	139	-	121	-	-	5	13	26	87	26	
133	170	Obing	251	1	235	-	-	1	14	109	108	27	
134		Palling	125	-	107	-	-	3	15	40	68	15	
135		Petting	78	-	59	-	-	1	18	38	37	3	
137	170	Pittenhart	42	-	34	-	-	3	5	21	18	2	
139		Reit im Winkl	169	2	146	-	-	17	4	23	86	55	
140		Ruhpolding	669	-	584	-	41	32	12	79	437	144	
141		Schleching	51	-	46	-	-	1	4	9	32	9	
142		Schnaitsee	141	-	127	-	2	3	9	28	63	37	
143		Seeon-Seebruck	470	3	410	-	2	28	27	135	254	70	

1) Siehe Vorbemerkungen.

2) Einschließlich erwerbstätiger Schüler und Studierende.

3) Ohne erwerbstätige Schüler und Studierende.

Verkehrsmittel und Zeitaufwand für den Weg zur Arbeits-/Ausbildungsstätte

Minuten	Aus- bildungs- ein- pendler insgesamt 1) 2)	und zwar nach										Gde. Schl. Nr.
		hauptsächlich benutztem Verkehrsmittel						Zeitaufwand für den Weg zur Ausbildungs- stätte von ... bis unter ... Minuten				
		kein Verkehrsmittel (zu Fuß)	PKW	U-Bahn, S-Bahn, Straßen- bahn	Eisen- bahn	Bus, sonstige öffentl. Verkehrsmittel	Fahrrad, Sonstiges (Motorrad, Moped, Mofa)	unter 15	15 - 30	30 - 60	60 und mehr	
11	12	13	14	15	16	17	18	19	20	21	22	
13	12	-	-	-	9	1	2	3	9	-	-	150
1	187	5	32	-	3	141	6	30	106	48	3	154
2	-	-	-	-	-	-	-	-	-	-	-	156
12	72	4	2	-	2	61	3	21	47	4	-	157
2	2	-	-	-	-	-	-	-	-	-	-	159
49	1196	5	76	-	306	779	30	170	697	311	18	162
2	8	-	1	-	-	3	4	7	1	-	-	163
-	-	-	-	-	-	-	-	-	-	-	-	164
14	30	-	12	-	9	7	2	7	9	14	-	165
8	6	-	4	-	-	2	-	2	2	1	1	167
1	6	-	3	-	-	3	-	2	4	-	-	168
7	11	-	-	-	-	11	-	-	5	6	-	169
6	179	-	6	-	-	173	-	18	146	15	-	170
1	1	-	1	-	-	-	-	1	-	-	-	172
11	4	-	3	-	-	1	-	3	-	1	-	142
1	-	-	-	-	-	-	-	-	-	-	-	173
2	7	-	-	-	-	7	-	-	3	4	-	174
4	3	-	1	-	1	1	-	1	-	1	1	176
1	268	-	4	-	-	254	10	35	140	93	-	177
7	1	-	1	-	-	-	-	-	1	-	-	179
1	2	-	-	-	-	-	-	-	-	-	-	181
63	1521	-	167	2	9	1304	39	129	749	595	48	182
486	6761	57	535	10	1234	4702	223	1027	3666	1958	110	
7	138	38	53	-	7	33	7	59	48	24	7	160
2	15	-	1	-	-	14	-	6	4	5	-	162
6	179	-	6	-	-	173	-	18	146	15	-	165
8	1	-	-	-	-	-	-	-	-	-	-	117
13	208	3	67	32	3	61	42	61	77	60	10	113
26	57	-	18	2	-	37	-	31	9	16	1	118
167	504	1	31	298	2	128	44	83	234	183	4	120
72	720	-	26	474	-	207	13	44	386	290	-	121
64	477	1	17	249	1	206	3	48	255	167	7	124
3	1	-	-	-	-	-	-	-	-	-	-	126
50	125	1	32	58	1	27	6	14	39	57	15	127
12	-	-	-	-	-	-	-	-	-	-	-	137
30	10	2	6	-	-	1	1	2	7	1	-	132
258	1017	2	112	213	50	599	41	138	402	421	56	139
83	674	2	25	344	122	178	3	60	363	241	10	141
221	8	-	2	3	-	3	-	3	3	2	-	144
9	2	-	-	-	-	-	-	-	-	-	-	145
1016	3804	12	338	1673	179	1449	153	487	1776	1438	103	
2	15	-	1	-	-	13	1	9	6	-	-	111
-	38	-	-	-	-	35	3	6	29	3	-	113
7	237	-	33	-	9	190	5	50	138	34	15	114
1	-	-	-	-	-	-	-	-	-	-	-	115
1	74	-	1	-	-	73	-	7	49	18	-	118
3	-	-	-	-	-	-	-	-	-	-	-	119
8	102	-	-	-	-	85	17	52	44	6	-	120
2	1	-	-	-	-	-	-	-	-	-	-	124
-	38	-	-	-	-	38	-	11	23	4	-	126
-	68	-	-	-	-	65	3	13	40	15	-	127
6	654	-	75	-	11	504	64	116	378	150	10	129
-	2	-	-	-	-	-	-	-	-	-	-	130
7	130	1	1	-	-	128	-	20	87	23	-	133
2	1	-	-	-	-	-	-	-	-	-	-	134
-	-	-	-	-	-	-	-	-	-	-	-	135
1	20	1	-	-	-	19	-	3	5	12	-	137
5	-	-	-	-	-	-	-	-	-	-	-	139
9	26	-	6	-	-	20	-	-	6	20	-	140
1	-	-	-	-	-	-	-	-	-	-	-	141
13	67	-	-	-	-	66	1	18	43	6	-	142
11	12	-	2	-	-	10	-	1	6	5	-	143

Tabelle 4: Tageseinpender in Bayern am 25. Mai 1987 nach

Gde. Schl. Nr.	VGem. Schl. Nr.	Gebiet	Berufseinpender insgesamt 1) 2)	und zwar nach							Zeitaufwand für den Weg zur Arbeitsstätte von ... bis unter ...		
				hauptsächlich benutztem Verkehrsmittel						unter 15	15 - 30	30 - 60	
				kein Verkehrsmittel (zu Fuß)	PKW	U-Bahn, S-Bahn, Straßenbahn	Eisenbahn	Bus, sonstige öffentl. Verkehrsmittel	Fahrrad, Sonstiges (Motorrad, Moped, Mofa)				
1	2	3	4	5	6	7	8	9	10				
189 Noch Lkr. Traunstein													
145		Siegsdorf	986	4	876	-	22	36	48	282	550	149	
146	169	Staudach-Egerndach . .	37	1	28	-	-	2	6	13	18	6	
148		Surberg	80	6	67	-	-	5	2	27	45	7	
149		Tacherting	917	-	651	-	4	191	71	281	553	79	
150	173	Taching a. See	73	-	68	-	-	1	4	33	33	6	
152		Tittmoning, St.	379	-	349	-	2	3	25	114	205	56	
154		Traunreut, St.	3734	1	3117	-	26	486	104	676	2177	789	
155		Traunstein, GKSt	8227	53	6942	-	376	608	248	1833	4656	1625	
157		Trostberg, St.	2473	3	2097	-	40	165	168	798	1395	262	
159		Übersee	352	2	301	-	11	21	17	118	191	40	
160		Unterwössen	151	-	127	-	-	10	14	70	67	11	
161	166	Vachendorf	82	-	74	-	-	2	6	37	34	9	
162	173	Waging a. See, M	499	1	463	-	2	10	23	210	250	33	
165	173	Wonneberg	30	-	28	-	1	1	-	19	9	1	
		Insgesamt	24102	92	20440	-	554	1821	1195	6623	13208	3939	
Dar. Verwaltungsgemeinschaft(en)													
166		Bergen	293	-	268	-	1	8	16	103	143	45	
169		Marquartstein	517	4	427	-	2	32	52	232	207	72	
170		Obing	402	1	365	-	-	4	32	191	165	38	
173		Waging a. See	602	1	559	-	3	12	27	262	292	40	
190 Lkr. Weilheim-Schongau													
111	174	Altenstadt	890	11	719	-	2	65	93	470	310	82	
113	176	Antdorf	25	-	19	-	-	1	5	12	11	2	
114	175	Bernbeuren	49	-	39	-	-	2	8	21	23	5	
115		Bernried	301	-	188	7	19	83	4	59	107	124	
117	178	Böbing	37	1	29	-	-	3	4	14	18	5	
118	175	Burggen	30	-	30	-	-	-	-	16	14	-	
120	177	Eberfing	27	-	24	-	-	-	3	12	11	4	
121	177	Eglfing	122	2	111	-	-	4	5	39	60	21	
126	176	Habach	23	1	18	-	-	1	3	13	5	5	
129	174	Hohenfurch	37	-	36	-	-	1	-	16	17	3	
130		Hohenpeißenberg	185	1	161	-	9	9	5	41	117	25	
131	177	Huglfing	169	1	151	-	4	1	12	52	101	16	
132	179	Iffeldorf	116	1	105	-	2	2	6	50	55	8	
133	174	Ingenried	41	-	31	-	-	2	8	13	19	9	
135	177	Oberhausen	68	1	52	-	4	-	11	27	25	15	
136	176	Obersöchering	57	-	54	-	-	1	2	19	30	8	
138	181	Pahl	187	-	170	2	1	4	10	51	90	38	
139		Peißenberg, M	1451	1	1172	1	27	215	35	330	838	232	
140		Peiting, M	1258	1	1085	-	21	94	57	298	785	156	
141		Penzberg, St.	1933	2	1695	3	43	116	74	574	914	382	
142		Polling	349	1	272	-	3	49	24	107	172	64	
143	180	Prem	50	1	39	-	-	3	7	22	23	4	
144	181	Raisting	103	-	91	-	5	1	6	26	51	26	
145	178	Rottenbuch	114	1	106	-	-	3	4	44	55	15	
148		Schongau, St.	3454	35	2999	-	41	209	170	1360	1674	360	
149	174	Schwabbruck	40	-	32	-	-	2	6	19	15	6	
151	174	Schwabsoien	14	-	9	-	1	-	4	5	8	1	
152	179	Seeshaupt	401	-	324	6	25	32	14	79	219	97	
153	176	Sindelsdorf	13	-	13	-	-	-	-	4	8	1	
154	180	Steingaden	126	1	115	-	-	4	6	54	59	12	
157		Weilheim i. OB, St. . . .	5875	5	4718	8	394	575	175	1109	3290	1337	
158		Wessobrunn	74	-	69	-	-	5	-	10	47	17	
159		Wielenbach	137	-	123	-	2	9	3	46	69	22	
160	180	Wildsteig	14	-	12	-	-	1	1	3	10	1	
		Insgesamt	17770	67	14811	27	603	1497	765	5015	9250	3103	
Dar. Verwaltungsgemeinschaft(en)													
174		Altenstadt	1022	11	827	-	3	70	111	523	369	101	
175		Bernbeuren	79	-	69	-	-	2	8	37	37	5	
176		Habach	118	1	104	-	-	3	10	48	54	16	
177		Huglfing	386	4	338	-	8	5	31	130	197	56	
181		Pahl-Raisting	290	-	261	2	6	5	16	77	141	64	
		Sitz: Pahl											
178		Rottenbuch	151	2	135	-	-	6	8	58	73	20	
179		Seeshaupt	517	1	429	6	27	34	20	129	274	105	
180		Steingaden	190	2	166	-	-	8	14	79	92	17	

1) Siehe Vorbemerkungen.

2) Einschließlich erwerbstätige Schüler und Studierende.

3) Ohne erwerbstätige Schüler und Studierende.

Verkehrsmittel und Zeitaufwand für den Weg zur Arbeits-/Ausbildungsstätte

Minuten	Aus- bildungs- ein- pendler insgesamt))	und zwar nach										Gde. Schl. Nr.
		hauptsächlich benutztem Verkehrsmittel						Zeitaufwand für den Weg zur Ausbildungs- stätte von ... bis unter ... Minuten				
		kein Verkehrs- mittel (zu Fuß)	PKW	U-Bahn, S-Bahn, Straßen- bahn	Eisen- bahn	Bus, sonstige öffentl. Verkehrs- mittel	Fahrrad, Sonstiges (Motorrad, Moped, Mofa)	unter 15	15 - 30	30 - 60	60 und mehr	
11	12	13	14	15	16	17	18	19	20	21	22	
5	11	-	2	-	1	4	4	5	4	2	-	145
-	19	-	-	-	-	19	-	8	11	-	-	146
1	-	-	-	-	-	-	-	-	-	-	-	148
4	96	-	1	-	1	94	-	10	55	31	-	149
1	16	-	-	-	-	16	-	10	6	-	-	150
4	1	-	-	-	-	-	-	-	-	-	-	152
92	292	1	66	-	42	176	7	40	94	99	59	154
113	2876	18	400	-	907	1444	107	206	1147	1379	144	155
18	768	-	35	-	232	471	30	84	452	232	-	157
3	7	-	-	-	-	4	3	-	6	1	-	159
3	57	-	2	-	-	50	5	14	42	1	-	160
2	25	-	1	-	-	24	-	14	10	1	-	161
6	185	-	1	-	1	179	4	30	112	43	-	162
1	10	1	-	-	-	9	-	1	2	7	-	165
332	5848	22	629	-	1204	3738	255	731	2796	2093	228	
2	63	-	1	-	-	59	3	20	39	4	-	166
6	673	-	75	-	11	523	64	124	389	150	10	169
8	188	2	1	-	-	185	-	34	115	39	-	170
8	211	1	1	-	1	204	4	41	120	50	-	173
28	86	1	1	-	-	84	-	32	40	14	-	111
-	-	-	-	-	-	-	-	-	-	-	-	113
-	-	-	-	-	-	-	-	-	-	-	-	114
11	-	-	-	-	-	-	-	-	-	-	-	115
-	11	-	-	-	-	11	-	9	1	1	-	117
-	37	-	-	-	-	37	-	12	25	-	-	118
-	7	-	-	-	-	7	-	5	2	-	-	120
2	-	-	-	-	-	-	-	-	-	-	-	121
-	74	1	1	-	-	72	-	25	43	6	-	126
1	83	-	-	-	-	57	26	42	38	3	-	129
2	38	-	-	-	-	38	-	5	18	15	-	130
-	176	-	9	-	-	155	12	56	117	3	-	131
3	18	-	-	-	-	18	-	14	3	1	-	132
-	-	-	-	-	-	-	-	-	-	-	-	133
1	-	-	-	-	-	-	-	-	-	-	-	135
-	37	-	2	-	-	35	-	23	13	1	-	136
8	6	-	2	-	-	4	-	3	3	-	-	138
51	325	1	12	-	29	281	2	36	210	79	-	139
19	97	-	9	-	1	86	1	19	45	26	7	140
63	427	-	6	-	2	416	3	122	246	57	2	141
6	1	-	-	-	-	-	-	-	-	-	-	142
1	-	-	-	-	-	-	-	-	-	-	-	143
-	22	-	-	-	-	22	-	10	12	-	-	144
-	109	2	38	1	2	62	4	6	52	40	11	145
60	983	3	58	-	107	785	30	120	550	307	6	148
-	-	-	-	-	-	-	-	-	-	-	-	149
-	36	-	1	-	-	34	1	33	2	1	-	151
6	1	-	-	-	-	-	-	-	-	-	-	152
-	-	-	-	-	-	-	-	-	-	-	-	153
1	137	-	-	-	-	134	3	14	84	39	-	154
139	1783	1	242	6	515	922	97	180	926	633	44	157
-	13	-	-	-	-	13	-	4	6	3	-	158
-	38	-	1	-	-	36	1	21	17	-	-	159
-	-	-	-	-	-	-	-	-	-	-	-	160
402	4545	9	383	7	656	3310	180	792	2454	1229	70	
29	205	1	2	-	-	175	27	107	80	18	-	174
-	37	-	-	-	-	37	-	12	25	-	-	175
-	111	1	3	-	-	107	-	48	56	7	-	176
3	183	-	9	-	-	162	12	61	119	3	-	177
8	28	-	2	-	-	26	-	13	15	-	-	181
-	120	2	38	1	2	73	4	15	53	41	11	178
9	19	-	-	-	-	-	-	-	-	1	-	179
2	137	-	-	-	-	134	3	14	84	39	-	180

Tabelle 4: Tageseinpender in Bayern am 25. Mai 1987 nach

Gde. Schl. Nr.	VGem. Schl. Nr.	Gebiet	Berufseinpender insgesamt 1) 2)	und zwar nach								
				hauptsächlich benutztem Verkehrsmittel						Zeitaufwand für den Weg zur Arbeitsstätte von ... bis unter ...		
				kein Verkehrsmittel (zu Fuß)	PKW	U-Bahn, S-Bahn, Straßenbahn	Eisenbahn	Bus, sonstige öffentl. Verkehrsmittel	Fahrrad, Sonstiges (Motorrad, Moped, Mofa)	unter 15	15 - 30	30 - 60
				1	2	3	4	5	6	7	8	9

Regierungsbezirk Niederbayern

Kreisfreie Städte

261	Landshut	19136	52	15240	-	650	2241	953	3082	10209	4732
262	Passau	16274	27	12499	-	249	3247	252	936	7481	7155
263	Straubing	10245	12	8617	-	343	1052	221	1345	5987	2694
	Insgesamt	45655	91	36356	-	1242	6540	1426	5363	23677	14581

Landkreise

271 Lkr. Deggendorf

111	Aholming	94	-	84	-	1	1	8	37	47	9
113	Auerbach	77	-	71	-	-	1	5	25	37	14
114	206 Außernzell	25	-	19	-	-	-	6	11	10	3
116	Bernried	140	-	122	-	-	3	15	37	80	23
118	205 Buchhofen	107	-	92	-	-	-	15	61	37	8
119	Deggendorf, GKSt	9524	8	7541	-	117	1659	199	1201	5178	2792
122	Grafling	55	-	52	-	2	-	1	15	23	14
123	202 Grattersdorf	57	-	54	-	-	-	3	22	20	15
125	Hengersberg, M	2065	4	1491	-	3	492	75	462	1147	426
126	202 Hunding	10	-	8	-	-	2	-	4	5	1
127	Iggensbach	51	-	47	-	-	2	2	25	19	7
128	Künzing	108	-	89	-	-	-	19	44	55	8
130	202 Lalling	124	-	114	-	-	3	7	54	54	15
132	Metten, M	508	2	451	-	1	16	38	203	241	61
135	205 Moos	117	-	100	-	-	2	15	54	40	19
138	Niederalteich	158	1	133	-	1	8	15	61	71	21
139	204 Oberpöding	50	1	39	-	-	1	9	27	21	2
140	Offenberg	142	1	124	-	1	1	15	42	81	14
141	Osterhofen, St	743	-	663	-	20	25	35	232	367	116
143	204 Otzing	106	1	93	-	1	2	9	29	58	18
146	Plattling, St	3954	6	3592	-	134	79	143	778	2290	819
148	202 Schaufling	43	-	37	-	-	-	6	16	20	6
149	206 Schöllnach, M	354	2	312	-	-	21	19	126	152	73
151	Stephansposching	80	1	70	-	1	-	8	21	41	16
152	204 Wallerfing	59	-	54	-	-	1	4	23	25	9
153	Winzer, M	117	-	109	-	-	-	8	53	56	8
	Insgesamt	18868	27	15561	-	282	2319	679	3663	10175	4517

Dar. Verwaltungsgemeinschaft(en)

202	Lalling	234	-	213	-	-	5	16	96	99	37
205	Moos	224	-	192	-	-	2	30	115	77	27
204	Oberpöding	215	2	186	-	1	4	22	79	104	29
206	Schöllnach	379	2	331	-	-	21	25	137	162	76

279 Lkr. Dingolfing-Landau

112	Dingolfing, St	17525	4	4197	-	14	13200	110	1245	4897	8057
113	Eichendorf, M	266	-	239	-	2	12	13	75	141	41
115	Frontenhausen, M	266	2	210	-	1	11	42	121	111	27
116	208 Gottfrieding	61	-	50	-	-	5	6	20	30	10
122	Landau a.d.Isar, St	2175	1	1726	-	26	343	79	379	1226	476
124	Loiching	170	1	148	-	-	-	21	67	69	29
125	208 Mamming	136	2	116	-	-	7	11	49	61	24
126	Marklkofen	1113	5	505	-	-	577	26	297	568	235
127	Mengkofen	165	-	150	-	1	1	13	40	94	19
128	Moosthenning	74	-	66	-	1	-	7	25	35	13
130	Niederviehbach	89	-	80	-	-	1	8	22	41	21
132	Pilsting, M	691	-	538	-	3	124	26	199	330	144
134	Reisbach, M	279	-	247	-	1	5	26	97	131	19
135	Simbach, M	161	-	131	-	-	20	10	61	71	19
137	Wallerdorf, M	354	-	312	-	12	7	23	101	170	67
	Insgesamt	23525	15	8715	-	61	14313	421	2798	7975	9201

Dar. Verwaltungsgemeinschaft(en)

208	Mamming	197	2	166	-	-	12	17	69	91	34
-----	-------------------	-----	---	-----	---	---	----	----	----	----	----

1) Siehe Vorbemerkungen.

2) Einschließlich erwerbstätiger Schüler und Studierende.

3) Ohne erwerbstätige Schüler und Studierende.

Verkehrsmittel und Zeitaufwand für den Weg zur Arbeits-/Ausbildungsstätte

	Aus- bildungs- ein- pendler insgesamt '1) '2)	und zwar nach										Gde. Schl. Nr.
Minuten		hauptsächlich benutztem Verkehrsmittel						Zeitaufwand für den Weg zur Ausbildungs- stätte von ... bis unter ... Minuten				
		kein Verkehrs- mittel (zu Fuß)	PKW	U-Bahn, S-Bahn, Straßen- bahn	Eisen- bahn	Bus, sonstige öffentl. Verkehrs- mittel	Fahrrad, Sonstiges (Motorrad, Moped, Mofa)	unter 15	15 - 30	30 - 60	60 und mehr	
60 und mehr												
11	12	13	14	15	16	17	18	19	20	21	22	

Regierungsbezirk Niederbayern

Kreisfreie Städte

1113	3807	9	1112	-	281	2062	343	273	1731	1603	200	261
702	2733	6	803	-	213	1676	35	52	975	1524	182	262
219	2196	2	296	-	372	1495	31	127	1105	866	98	263
2034	8736	17	2211	-	866	5233	409	452	3811	3993	480	

Landkreise

1	30	-	-	-	-	30	-	2	19	9	-	111
1	7	2	-	-	-	-	1	3	3	1	-	113
1	5	-	-	-	-	2	3	4	1	-	-	114
-	12	-	-	-	-	12	-	11	-	-	1	116
1	34	-	-	-	-	34	-	6	20	8	-	118
353	1553	3	194	-	118	1205	33	59	708	746	40	119
3	-	-	-	-	-	-	-	-	-	-	-	122
-	1	-	-	-	-	-	-	-	-	-	-	123
30	167	2	2	-	-	157	6	36	116	11	4	125
-	-	-	-	-	-	-	-	-	-	-	-	126
-	80	2	2	-	-	-	1	29	46	5	-	127
1	88	-	-	-	-	88	-	24	55	9	-	128
1	200	23	3	-	-	174	-	73	104	23	-	130
3	372	1	43	-	1	318	9	87	220	62	3	132
4	37	-	-	-	-	37	-	6	24	7	-	135
5	369	-	12	-	4	351	2	21	166	175	7	138
-	50	1	-	-	-	48	1	4	40	6	-	139
5	-	-	-	-	-	-	-	-	-	-	-	140
28	561	1	40	-	2	512	6	44	243	245	29	141
1	-	-	-	-	-	-	-	-	-	-	-	143
67	401	-	21	-	52	327	1	38	225	135	3	146
1	17	-	-	-	-	17	-	4	10	3	-	148
3	432	1	2	-	-	428	1	24	281	127	-	149
2	-	-	-	-	-	-	-	-	-	-	-	151
2	61	2	-	-	-	59	-	10	42	9	-	152
-	2	-	-	-	-	-	-	-	-	-	-	153
513	4479	38	321	-	177	3879	64	487	2324	1581	87	

2	218	23	-	-	-	-	-	-	-	26	-	202
5	71	-	-	-	-	71	-	12	44	15	-	205
3	111	3	-	-	-	107	1	14	82	15	-	204
4	437	1	2	-	-	430	4	28	282	127	-	206

3326	862	2	58	-	2	786	14	91	505	260	6	112
9	1	-	-	-	-	1	-	-	1	-	-	113
7	104	-	4	-	-	100	-	48	40	16	-	115
1	8	-	-	-	-	8	-	-	8	-	-	116
94	804	1	54	-	113	623	13	57	486	258	3	122
5	73	-	-	-	-	73	-	9	50	14	-	124
2	44	-	1	-	-	43	-	7	23	14	-	125
13	58	4	16	-	1	36	1	18	20	20	-	126
12	3	-	-	-	-	3	-	2	1	-	-	127
1	7	-	-	-	-	7	-	-	5	2	-	128
5	128	-	12	-	-	112	4	20	87	21	-	130
18	3	-	-	-	-	3	-	-	1	2	-	132
32	55	-	1	-	-	54	-	28	26	1	-	134
10	5	-	1	-	-	4	-	1	1	3	-	135
16	-	-	-	-	-	-	-	-	-	-	-	137
3551	2155	7	147	-	116	1853	32	281	1254	611	9	

3	52	-	1	-	-	51	-	7	31	14	-	208
---	----	---	---	---	---	----	---	---	----	----	---	-----

Tabelle 4: Tageseinpendler in Bayern am 25. Mai 1987 nach

Gde. Schl. Nr.	VGem. Schl. Nr.	Gebiet	Berufsein- pendler insgesamt 1) 2)	und zwar nach								
				hauptsächlich benutztem Verkehrsmittel					Zeitaufwand für den Weg zur Arbeitsstätte von ... bis unter ...			
				kein Verkehrs- mittel (zu Fuß)	PKW	U-Bahn, S-Bahn, Straßen- bahn	Eisen- bahn	Bus, sonstige öffentl. Verkehrs- mittel	Fahrrad, Sonstiges (Motorrad, Moped, Mofa)	unter 15	15 - 30	30 - 60
				1	2	3	4	5	6	7	8	9
272 Lkr. Freyung-Grafenau												
116	211	Eppenschlag	30	1	26	-	-	-	3	8	17	5
118		Freyung, St	2857	8	2325	-	2	471	51	637	1680	511
119	214	Fürsteneck	51	-	35	-	-	-	16	18	24	9
120		Grafenau, St	2215	5	1855	-	2	249	104	513	1351	332
121		Grainet	37	1	33	-	-	-	3	8	24	5
122		Haidmühle	54	-	50	-	-	2	2	3	28	20
126	212	Hinterschmiding	96	1	75	-	-	12	8	23	55	18
127		Hohenau	94	-	86	-	-	-	8	30	54	8
128	211	Innernzell	104	-	95	-	-	5	4	29	29	42
129		Jandelsbrunn	503	1	475	-	-	10	17	142	298	63
134		Mauth	140	1	104	-	-	17	18	44	77	17
136		Neureichenau	339	-	291	-	-	30	18	76	196	65
146		Neuschönau	86	3	72	-	-	3	8	29	46	11
138	214	Perlesreut, M	165	1	147	-	-	2	15	63	81	20
139	212	Philippseut	23	-	23	-	-	-	-	3	15	5
140	214	Ringelai	142	2	89	-	-	46	5	60	67	15
141		Röhrnbach, M	841	2	760	-	1	35	43	188	395	252
142		Saldenburg	87	1	76	-	-	2	8	27	35	25
143		St. Oswald-Riedlhütte .	198	2	176	-	-	8	12	65	116	17
145	211	Schöfweg	31	3	16	-	-	2	10	10	12	9
147	211	Schönberg, M	568	2	435	-	-	100	31	158	324	84
149		Spiegelau	427	12	366	-	2	7	40	139	223	60
150	213	Thurmansbang	193	1	158	-	-	16	18	76	83	33
151		Waldkirchen, St	1053	2	823	-	1	185	42	222	639	178
152	213	Zenting	93	1	84	-	-	2	6	36	37	19
		Insgesamt	10427	50	8675	-	8	1204	490	2607	5906	1823

Dar. Verwaltungsgemeinschaft(en)

212		Hinterschmiding	119	1	98	-	-	12	8	26	70	23	
214		Perlesreut	358	3	271	-	-	48	36	141	172	44	
211		Schönberg	733	6	572	-	-	107	48	205	382	140	
213		Thurmansbang	286	2	242	-	-	18	24	112	120	52	

273 Lkr. Kelheim

111		Abensberg, St.	1805	-	1559	-	50	83	73	440	848	395	
113	219	Aiglsbach	16	-	16	-	-	-	-	7	8	1	
115	219	Attenhofen	23	1	19	-	-	1	2	12	8	3	
116		Bad Abbach, M.	779	1	692	-	4	51	31	177	440	154	
119	218	Biburg	20	1	17	-	-	-	2	8	8	3	
163	219	Elsendorf	320	-	308	-	-	2	10	128	148	39	
121	215	Essing, M.	65	-	51	-	-	3	11	26	31	5	
125	217	Hausen	68	1	56	-	-	2	9	23	39	6	
127	217	Herrngiersdorf	144	2	93	-	-	2	47	94	42	8	
133	215	Ihrlerstein	106	3	85	-	-	3	15	42	52	12	
137		Kelheim, St.	3685	43	2794	-	12	611	225	1202	1854	561	
139	218	Kirchdorf	14	-	12	-	-	-	2	7	4	3	
141	217	Langquaid, M.	439	-	331	-	1	65	42	208	187	41	
147		Mainburg, St.	1788	-	1614	-	3	105	66	585	828	322	
152		Neustadt a.d. Donau, St.	1032	-	974	-	12	13	33	258	594	158	
159		Painten, M.	88	-	85	-	-	-	3	28	46	13	
164		Riedenburg, St.	365	-	328	-	-	23	14	76	218	64	
165		Rohr i.NB, M.	202	1	187	-	-	3	11	71	97	28	
166	216	Saal a.d. Donau	613	1	530	-	7	15	60	245	305	52	
172	218	Siegenburg, M.	356	1	316	-	1	8	30	190	131	30	
175	216	Teugn	30	1	26	-	-	-	3	9	20	1	
177	218	Train	60	-	53	-	1	1	5	26	31	2	
178	219	Volkschwand	70	-	62	-	-	5	3	25	34	10	
181	218	Wildenberg	67	1	60	-	-	-	6	33	25	8	
		Insgesamt	12155	57	10308	-	91	996	703	3920	5998	1919	

Dar. Verwaltungsgemeinschaft(en)

215		Ihrlerstein	171	3	136	-	-	6	26	68	83	17	
217		Langquaid	551	3	480	-	1	69	98	325	268	55	
219		Mainburg	429	1	405	-	-	8	15	172	198	53	
216		Saal a.d. Donau	643	2	556	-	7	15	63	254	325	53	
218		Siegenburg	517	3	458	-	2	9	45	264	199	46	

¹⁾ Siehe Vorbemerkungen.²⁾ Einschließlich erwerbstätiger Schüler und Studierende.³⁾ Ohne erwerbstätige Schüler und Studierende.

Verkehrsmittel und Zeitaufwand für den Weg zur Arbeits-/Ausbildungsstätte

		und zwar nach										Gde. Schl. Nr.		
Minuten	Aus- bildungs- ein- pendler insgesamt '1) '2)	hauptsächlich benutztem Verkehrsmittel						Zeitaufwand für den Weg zur Ausbildungs- stätte von ... bis unter ... Minuten						
		kein Verkehrs- mittel (zu Fuß)	PKW	U-Bahn, S-Bahn, Straßen- bahn	Eisen- bahn	Bus, sonstige öffentl. Verkehrs- mittel	Fahrrad, Sonstiges (Motorrad, Moped, Mofa)	unter 15	15 - 30	30 - 60	60 und mehr			
													11	12
60 und mehr														
-	9	-	-	-	-	9	-	-	6	3	-	116		
29	863	-	19	-	-	840	4	54	492	310	7	118		
-	31	-	1	-	-	30	-	9	18	4	-	119		
19	708	1	35	-	-	669	3	49	382	274	3	120		
-	1	-	-	-	-	1	-	1	-	-	-	121		
3	21	-	-	-	-	21	-	2	16	3	-	122		
-	36	-	-	-	-	36	-	4	27	5	-	126		
2	-	-	-	-	-	-	-	-	-	-	-	127		
4	43	1	1	-	-	41	-	6	36	1	-	128		
-	1	-	-	-	-	-	-	-	-	-	-	129		
2	38	-	-	-	-	38	-	3	30	5	-	134		
2	5	2	-	-	-	3	-	-	3	-	-	136		
-	-	-	-	-	-	-	-	-	-	-	-	146		
1	115	-	1	-	-	114	-	23	81	11	-	138		
-	-	-	-	-	-	-	-	-	-	-	-	139		
-	1	-	-	-	-	-	-	-	-	-	-	140		
6	34	-	2	-	-	32	-	4	23	7	-	141		
-	-	-	-	-	-	-	-	-	-	-	-	142		
-	-	-	-	-	-	-	-	-	-	-	-	143		
-	-	-	-	-	-	-	-	-	-	-	-	145		
2	57	1	1	-	-	55	-	6	44	7	-	147		
5	8	-	2	-	-	6	-	1	4	2	1	149		
1	253	25	1	-	-	226	1	39	175	39	-	150		
14	367	6	16	-	-	341	4	27	203	126	11	151		
1	8	-	-	-	-	8	-	-	5	3	-	152		
91	2599	36	80	-	-	2471	12	230	1545	802	22			
-	36	-	-	-	-	36	-	4	27	5	-	212		
1	147	-	-	-	-	-	-	-	99	-	-	214		
6	109	2	2	-	-	105	-	12	86	11	-	211		
2	261	25	1	-	-	234	1	39	180	42	-	213		
122	845	-	16	-	15	812	2	88	365	374	18	111		
-	17	-	-	-	-	17	-	-	15	2	-	113		
-	-	-	-	-	-	-	-	-	-	-	-	115		
8	25	-	19	-	-	4	2	1	11	13	-	116		
1	-	-	-	-	-	-	-	-	-	-	-	119		
5	47	-	-	-	-	47	-	1	37	9	-	163		
3	63	-	-	-	-	63	-	7	49	7	-	121		
-	-	-	-	-	-	-	-	-	-	-	-	125		
-	16	-	-	-	-	16	-	6	9	1	-	127		
-	91	1	-	-	-	89	1	15	66	10	-	133		
68	633	1	45	-	-	574	13	77	353	203	-	137		
-	-	-	-	-	-	-	-	-	-	-	-	139		
3	68	-	-	-	-	67	1	16	49	3	-	141		
53	815	-	21	-	-	791	3	66	503	235	11	147		
22	3	-	-	-	-	3	-	3	-	-	-	152		
1	-	-	-	-	-	-	-	-	-	-	-	159		
7	709	-	33	-	1	674	1	15	358	332	1	164		
6	483	1	38	-	-	438	6	48	249	185	1	165		
11	182	-	3	-	-	175	4	29	120	33	-	166		
5	149	-	4	-	-	145	-	41	104	4	-	172		
-	-	-	-	-	-	-	-	-	-	-	-	175		
1	20	1	-	-	-	19	-	17	3	-	-	177		
1	-	-	-	-	-	-	-	-	-	-	-	178		
1	-	-	-	-	-	-	-	-	-	-	-	181		
318	4166	4	179	-	16	3934	33	430	2291	1411	34			
3	154	1	-	-	-	152	1	22	115	17	-	215		
3	84	-	-	-	-	83	1	22	58	4	-	217		
6	64	-	-	-	-	64	-	1	52	11	-	219		
11	182	-	3	-	-	175	4	29	120	33	-	216		
8	169	1	4	-	-	164	-	58	107	4	-	218		

Tabelle 4: Tageseinpender in Bayern am 25. Mai 1987 nach

Gde. Schl. Nr.	VGem. Schl. Nr.	Gebiet	Berufseinpender insgesamt ^{1) 2)}	und zwar nach							Zeitaufwand für den Weg zur Arbeitsstätte von ... bis unter ...		
				hauptsächlich benutztem Verkehrsmittel									
				kein Verkehrsmittel (zu Fuß)	PKW	U-Bahn, S-Bahn, Straßenbahn	Eisenbahn	Bus, sonstige öffentl. Verkehrsmittel	Fahrrad, Sonstiges (Motorrad, Moped, Mofa)	unter 15	15 - 30	30 - 60	
				1	2	3	4	5	6	7	8	9	10
274 Lkr. Landshut													
111		Adlkofen	136	-	126	-	-	2	8	28	87	20	
112	223	Aham	67	1	55	-	-	1	10	28	33	6	
113		Altdorf	907	6	623	-	8	170	100	263	475	156	
114	226	Altfraunhofen	268	1	250	-	-	5	12	100	143	24	
118	226	Baierbach	34	-	31	-	-	-	3	6	19	5	
119	220	Bayerbach/Ergoldsbach	80	-	73	-	-	-	7	29	41	10	
120		Bodenkirchen	534	-	512	-	-	9	13	144	307	79	
194		Bruckberg	165	-	149	-	3	1	12	46	84	29	
121		Buch a. Erlbach	129	-	109	-	-	12	8	48	59	22	
124		Eching	293	1	251	-	4	28	9	52	140	64	
126		Ergolding, M.	2771	66	2158	-	24	224	299	764	1405	399	
127	220	Ergoldsbach, M.	297	-	259	-	9	15	14	86	162	38	
128		Essenbach	1011	4	921	-	1	19	66	242	536	188	
132	221	Furth	117	-	99	-	-	6	12	43	56	13	
134		Geisenhausen, M.	527	-	409	-	22	81	15	100	304	105	
135	223	Gerzen	161	-	144	-	-	7	10	93	58	10	
141		Hohenthann	162	-	152	-	1	1	8	57	73	21	
145	223	Kroning	29	-	28	-	-	-	1	10	16	2	
146		Kumhausen	130	4	103	-	-	8	15	34	73	19	
153		Neufahrn i. NB	384	-	327	-	14	13	30	177	147	51	
154	227	Neufraunhofen	63	-	58	-	-	2	3	18	31	14	
156		Niederaichbach	88	-	79	-	-	3	6	30	44	10	
165	221	Obersüßbach	36	-	29	-	-	1	6	17	17	2	
172		Pfeffenhausen, M.	318	1	285	-	1	13	18	137	137	36	
174	222	Postau	53	-	50	-	-	1	2	17	30	5	
176		Rottenburg/Laabert, St.	1184	-	1058	-	3	90	33	287	615	229	
179	223	Schalkham	10	-	10	-	-	-	-	6	4	-	
182		Tiefenbach	109	-	96	-	-	5	8	43	57	8	
183	227	Velden, M.	509	-	460	-	1	18	30	178	250	74	
184		Vilsbiburg, St.	2280	1	1889	-	46	290	54	607	1335	316	
185	226	Vilsheim	41	-	33	-	-	2	6	10	19	9	
187	221	Weihmühl	33	1	31	-	1	-	-	9	20	4	
188	222	Weng	16	-	11	-	-	-	5	6	7	3	
191	222	Wörth a.d. Isar	237	-	208	-	1	7	21	71	119	42	
193	227	Wurmsham	59	-	52	-	-	-	7	23	26	4	
		Insgesamt	13238	86	11128	-	139	1034	851	3809	6929	2017	
Dar. Verwaltungsgemeinschaft(en)													
226		Altfraunhofen	343	1	314	-	-	7	21	116	181	38	
220		Ergoldsbach	377	-	332	-	9	15	21	115	203	48	
221		Furth	186	1	159	-	1	7	18	69	93	19	
223		Gerzen	267	1	237	-	-	8	21	137	111	18	
227		Velden	631	-	570	-	1	20	40	219	307	92	
222		Wörth a.d. Isar	306	-	269	-	1	8	28	94	156	50	
275 Lkr. Passau													
111		Aicha vorm Wald	304	1	265	-	1	10	27	79	148	69	
112	232	Aidenbach, M.	364	3	282	-	-	47	32	169	151	44	
114		Aldersbach	412	1	356	-	-	14	41	186	200	23	
116		Bad Füssing	1591	3	1415	-	5	76	92	671	673	201	
117	232	Beutelsbach	17	-	14	-	-	-	3	9	7	1	
118	230	Breitenberg	69	-	64	-	-	-	2	25	34	10	
119		Büchlberg	381	2	347	-	-	13	19	137	201	40	
120		Eging a. See, M.	470	2	382	-	-	33	53	189	232	49	
121		Fürstenstein	930	5	529	-	-	356	40	303	479	140	
122		Fürstenzell, M.	676	-	576	-	2	66	32	185	351	121	
124		Griesbach i. Rottal, St.	924	1	859	-	1	25	38	227	517	158	
125		Haarbach	111	-	102	-	-	2	7	38	52	20	
126		Hauzenberg, St.	811	2	691	-	-	64	54	185	468	150	
127		Hofkirchen, M.	94	-	83	-	-	5	6	33	50	11	
128		Hutthurm, M.	1384	2	1029	-	-	330	23	315	787	270	
130		Kirchham	482	2	452	-	-	1	27	196	196	85	
131		Köblarn, M.	121	-	101	-	-	1	19	62	51	8	
132	234	Malching	27	-	23	-	-	1	3	9	14	3	
133		Neuburg a. Inn	155	-	130	-	-	13	12	49	66	30	
134		Neuhaus a. Inn	464	-	415	-	1	28	20	126	212	101	
135		Neukirchen vorm Wald	166	1	147	-	-	10	8	58	84	21	
137		Obernzell, M.	1281	1	1056	-	-	196	28	131	850	296	
138		Ortenburg, M.	675	1	587	-	-	36	51	189	345	123	
141		Pocking, St.	1876	1	1630	-	25	141	79	464	1000	347	
143	234	Rotthalmünster, M.	1412	2	1300	-	5	24	81	491	731	173	
144		Ruderting	136	2	105	-	-	17	12	39	67	27	
145		Ruhstorf a.d. Rott	1692	2	1347	-	12	265	66	541	882	248	

Verkehrsmittel und Zeitaufwand für den Weg zur Arbeits-/Ausbildungsstätte

Minuten	Aus- bildungs- ein- pendler insgesamt) 2)	und zwar nach										Gde. Schl. Nr.
		hauptsächlich benutztem Verkehrsmittel						Zeitaufwand für den Weg zur Ausbildungs- stätte von ... bis unter ... Minuten				
		kein Verkehrs- mittel (zu Fuß)	PKW	U-Bahn, S-Bahn, Straßen- bahn	Eisen- bahn	Bus, sonstige öffentl. Verkehrs- mittel	Fahrrad, Sonstiges (Motorrad, Moped, Mofa)	unter 15	15 - 30	30 - 60	60 und mehr	
11	12	13	14	15	16	17	18	19	20	21	22	
1	1	-	.	-	-	.	-	1	-	-	-	111
-	2	-	-	-	-	2	-	-	2	-	-	112
13	16	4	2	-	-	7	3	5	7	4	-	113
1	33	-	2	-	-	30	1	5	21	7	-	114
4	-	-	-	-	-	-	-	-	-	-	-	118
-	15	-	2	-	-	13	-	1	12	2	-	119
4	63	-	12	-	-	50	1	6	30	27	-	120
6	11	-	-	-	-	11	-	3	7	1	-	194
-	18	-	-	-	-	17	1	3	14	1	-	121
37	2	-	.	-	-	.	-	.	.	-	-	124
203	212	1	15	-	1	176	19	22	128	61	1	126
11	33	-	1	-	-	32	-	1	21	11	-	127
45	3	-	2	-	-	1	-	1	1	1	-	128
5	112	-	7	-	-	102	3	29	50	33	-	132
18	62	-	1	-	-	60	1	4	36	22	-	134
-	138	-	-	-	-	137	1	57	63	18	-	135
11	10	-	-	-	-	10	-	4	3	3	-	141
1	8	-	-	-	-	8	-	-	8	-	-	145
4	2	-	.	-	-	.	1	.	.	-	-	146
9	286	-	5	-	25	253	3	39	151	96	-	153
-	-	-	-	-	-	-	-	-	-	-	-	154
4	54	-	3	-	-	50	1	16	34	2	2	156
-	-	-	-	-	-	-	-	-	-	-	-	165
8	54	-	-	-	-	54	-	15	28	11	-	172
1	81	2	2	-	-	76	1	43	35	3	-	174
53	374	-	22	-	5	347	-	22	165	181	6	176
-	-	-	-	-	-	-	-	-	-	-	-	179
1	35	-	2	-	-	32	1	22	12	1	-	182
7	157	-	-	-	-	155	2	11	85	61	-	183
22	850	-	48	-	174	619	9	56	470	324	-	184
3	31	-	1	-	-	29	1	7	23	1	-	185
-	-	-	-	-	-	-	-	-	-	-	-	187
-	-	-	-	-	-	-	-	-	-	-	-	188
5	4	-	1	-	-	3	-	4	-	-	-	191
6	33	-	-	-	-	33	-	8	16	9	-	193
483	2700	7	130	-	205	2309	49	387	1424	880	9	
8	64	-	3	-	-	59	2	12	44	8	-	226
11	48	-	3	-	-	45	-	2	33	13	-	220
5	112	-	7	-	-	102	3	29	50	33	-	221
1	148	-	-	-	-	147	1	57	73	18	-	223
13	190	-	-	-	-	188	2	19	101	70	-	227
6	85	2	3	-	-	79	1	47	35	3	-	222
8	10	-	1	-	-	9	-	6	4	-	-	111
-	280	1	-	-	-	277	2	62	146	72	-	112
3	130	-	-	-	-	129	1	50	70	10	-	114
46	17	5	8	-	-	4	-	8	7	2	-	116
-	9	-	-	-	-	8	1	-	7	2	-	117
-	91	-	-	-	-	91	-	11	40	40	-	118
3	5	-	3	-	-	2	-	3	1	-	1	119
-	10	-	-	-	-	10	-	3	7	-	-	120
8	35	1	11	-	1	16	6	9	14	8	4	121
19	744	1	44	-	2	694	3	51	395	280	18	122
22	407	-	10	-	-	394	3	30	215	161	1	124
1	30	-	-	-	-	27	3	2	18	10	-	125
8	437	2	2	-	-	432	1	16	206	214	1	126
-	32	-	2	-	-	30	-	12	15	5	-	127
12	16	2	-	-	-	14	-	5	11	-	-	128
5	39	-	1	-	-	38	-	4	21	14	-	130
-	13	-	4	-	-	9	-	3	6	4	-	131
1	-	-	-	-	-	-	-	-	-	-	-	132
10	-	-	-	-	-	-	-	-	-	-	-	133
25	142	-	5	-	-	136	1	17	81	42	2	134
3	11	-	-	-	-	10	1	5	5	1	-	135
4	18	-	2	-	-	16	-	1	14	3	-	137
18	241	-	23	-	1	216	1	14	103	121	3	138
65	584	-	40	-	-	537	7	119	292	170	3	141
17	254	1	35	-	-	214	4	26	148	78	2	143
3	1	-	.	-	-	.	-	.	.	-	-	144
21	134	-	5	-	-	127	2	28	84	22	-	145

Tabelle 4: Tageseinpender in Bayern am 25. Mai 1987 nach

Gde. Schl. Nr.	VGem. Schl. Nr.	Gebiet	Berufsein- pendler insgesamt 1) 2)	und zwar nach							Zeitaufwand für den Weg zur Arbeitsstätte von ... bis unter ...		
				hauptsächlich benutztem Verkehrsmittel						unter 15	15 - 30	30 - 60	
				kein Verkehrs- mittel (zu Fuß)	PKW	U-Bahn, S-Bahn, Straßen- bahn	Eisen- bahn	Bus, sonstige öffentl. Verkehrs- mittel	Fahrrad, Sonstiges (Motorrad, Moped, Mofa)				
1	2	3	4	5	6	7	8	9	10				
275 Noch Lkr. Passau													
146		Salzweg	424	2	350	-	-	50	22	73	245	106	
148	230	Sonnen	71	1	63	-	-	1	6	28	32	11	
149		Tettenweis	175	1	150	-	-	15	9	57	96	22	
150		Thyrnau	340	1	295	-	-	25	19	70	202	61	
151		Tiefenbach	234	5	219	-	-	5	5	75	123	35	
152	229	Tittling, M	1072	1	947	-	-	57	67	401	522	126	
153		Untergriesbach, M	355	-	277	-	-	61	17	116	174	51	
154		Vilshofen, St	2077	3	1699	-	16	274	85	428	1223	365	
156		Wegscheid, M	349	-	270	-	-	72	7	50	203	93	
159		Windorf, M	90	-	81	-	-	4	5	16	61	12	
160	229	Witzmannsberg	12	-	11	-	-	-	1	5	5	2	
		Insgesamt	22224	48	18649	-	68	2341	1118	6425	11734	3653	
Dar. Verwaltungsgemeinschaft(en)													
232		Aidenbach	381	3	296	-	-	47	35	178	158	45	
230		Breitenberg	140	1	127	-	-	4	8	53	66	21	
234		Rotthalmünster	1439	2	1323	-	5	25	84	500	745	176	
229		Tittling	1084	1	958	-	-	57	68	406	527	128	
276 Lkr. Regen													
111	238	Achslach	53	1	49	-	-	2	1	12	35	6	
113		Arnbruck	58	-	52	-	-	3	3	25	26	6	
115		Bayerisch Eisenstein	179	-	153	-	7	19	-	9	102	59	
116		Bischofsmais	164	-	144	-	-	15	5	21	92	49	
117		Bodenmais, M	564	1	448	-	1	95	19	142	265	150	
118		Böbrach	37	-	32	-	-	4	1	13	17	7	
120		Drachselsried	79	-	69	-	-	3	7	26	37	15	
121		Frauenau	156	-	137	-	-	15	4	36	94	26	
122		Geiersthal	73	3	63	-	-	2	5	32	35	6	
123	238	Gotteszell	28	2	21	-	-	2	3	10	15	2	
126		Kirchberg	126	-	98	-	-	22	6	31	69	24	
127		Kirchdorf i. Wald	53	-	46	-	-	2	5	24	22	7	
128		Kollnburg	71	-	65	-	-	2	4	14	40	16	
129		Langdorf	37	1	28	-	-	8	-	7	18	12	
130		Lindberg	50	-	40	-	-	4	6	18	25	7	
134		Patersdorf	176	5	139	-	-	4	28	79	88	8	
135		Prackenbach	119	1	106	-	2	3	7	36	60	20	
138		Regen, St	3704	12	3199	-	25	426	42	689	2371	572	
139		Rinchnach	126	-	100	-	-	13	13	36	81	9	
142	238	Ruhmannsfelden, M	337	7	278	-	1	23	28	190	118	27	
143		Teisnach, M	719	8	633	-	2	35	41	256	398	63	
144		Viechtach, St	1553	4	1367	-	8	105	69	506	817	198	
146	238	Zachenberg	55	3	50	-	-	1	1	21	22	8	
148		Zwiesel, St	2368	14	1692	-	39	557	66	649	1311	391	
		Insgesamt	10885	62	9009	-	85	1365	364	2882	6158	1688	
Dar. Verwaltungsgemeinschaft(en)													
238		Ruhmannsfelden	473	13	398	-	1	28	33	233	190	43	
277 Lkr. Rottal-Inn													
111		Arnstorf, M	1303	-	1014	-	1	250	38	313	693	241	
113	241	Bad Birnbach, M	641	-	588	-	6	7	40	221	319	91	
112	241	Bayerbach	75	-	64	-	1	-	10	36	32	6	
114		Dietersburg	200	1	180	-	-	5	14	94	86	18	
116		Eggenfelden, St	3407	4	2975	-	33	258	137	1092	1849	415	
117		Eggldham	258	3	173	-	-	70	12	86	140	32	
118	244	Ering	47	-	38	-	-	5	4	17	24	4	
119	239	Falkenberg	243	-	220	-	-	4	19	78	102	37	
121		Gangkofen, M	225	-	212	-	-	1	12	66	122	32	
122	240	Geratskirchen	26	-	25	-	-	-	1	12	14	-	
124		Hebertsfelden	319	2	295	-	2	2	18	120	164	30	
126		Johanniskirchen	105	-	90	-	-	3	12	24	68	10	
127	245	Julbach	55	-	40	-	-	2	13	34	18	2	
128	245	Kirchdorf a. Inn	129	3	109	-	1	2	14	67	53	9	
131	239	Malgersdorf	116	-	97	-	-	14	5	39	64	12	
133	240	Massing, M	416	-	378	-	7	2	29	146	210	49	
134	242	Mitterskirchen	49	-	45	-	-	-	4	18	21	8	
138		Pfarrkirchen, St	3462	3	3065	-	37	236	121	986	2009	427	

1) Siehe Vorbemerkungen.

2) Einschließlich erwerbstätige Schüler und Studierende.

3) Ohne erwerbstätige Schüler und Studierende.

Verkehrsmittel und Zeitaufwand für den Weg zur Arbeits-/Ausbildungsstätte

		und zwar nach										
Minuten	Aus- bildungs- ein- pendler insgesamt '1) '2)	hauptsächlich benutztem Verkehrsmittel						Zeitaufwand für den Weg zur Ausbildungs- stätte von ... bis unter ... Minuten				Gde. Schl. Nr.
		kein Verkehrs- mittel (zu Fuß)	PKW	U-Bahn, S-Bahn, Straßen- bahn	Eisen- bahn	Bus, sonstige öffentl. Verkehrs- mittel	Fahrrad, Sonstiges (Motorrad, Moped, Mofa)	unter 15	15 - 30	30 - 60	60 und mehr	
60 und mehr												
11	12	13	14	15	16	17	18	19	20	21	22	
-	4	-	3	-	-	1	-	3	-	1	-	146
-	37	-	-	-	-	37	-	6	21	10	-	148
-	1	-	*	-	-	*	-	*	*	*	-	149
7	4	-	-	-	-	4	-	1	1	2	-	150
1	36	-	-	-	-	36	-	1	15	20	-	151
23	306	-	3	-	-	303	-	56	174	76	-	152
14	556	1	32	-	-	521	2	46	340	170	-	153
61	1187	1	106	-	41	1023	16	71	553	477	86	154
3	58	-	-	-	-	58	-	2	29	27	-	156
1	1	-	-	-	-	1	-	-	1	-	-	159
-	-	-	-	-	-	-	-	-	-	-	-	160
412	5880	15	341	-	45	5425	54	672	3045	2042	121	
-	289	1	-	-	-	285	3	62	153	74	-	232
-	128	-	-	-	-	128	-	17	61	50	-	230
18	254	1	35	-	-	214	4	26	148	78	2	234
23	306	-	3	-	-	303	-	56	174	76	-	229
-	1	1	-	-	-	-	-	1	-	-	-	111
1	-	-	-	-	-	-	-	-	-	-	-	113
9	1	-	*	-	-	*	-	*	*	*	-	115
2	-	-	-	-	-	-	-	-	-	-	-	116
7	99	-	-	-	-	98	1	4	70	25	-	117
-	1	-	1	-	-	-	-	1	-	-	-	118
1	6	-	-	-	-	6	-	-	3	3	-	120
-	-	-	-	-	-	-	-	-	-	-	-	121
-	4	-	-	-	-	4	-	3	1	-	-	122
1	69	-	2	-	-	67	-	17	46	6	-	123
2	24	-	-	-	-	23	1	2	7	15	-	126
-	-	-	-	-	-	-	-	-	-	-	-	127
1	1	-	*	-	-	*	-	*	*	*	-	128
-	1	-	-	-	-	-	-	*	*	*	-	129
-	5	1	2	-	-	2	-	1	1	3	-	130
1	37	2	1	-	-	34	-	6	26	5	-	134
3	-	-	-	-	-	-	-	-	-	-	-	135
72	529	-	45	-	18	464	2	69	282	163	15	138
-	45	-	-	-	-	45	-	7	31	7	-	139
2	347	3	5	-	-	339	-	94	221	32	-	142
2	85	1	3	-	-	81	-	48	29	7	1	143
32	895	4	31	-	60	795	5	76	505	313	1	144
4	-	-	-	-	-	-	-	-	-	-	-	146
17	802	4	72	-	333	385	8	70	484	244	4	148
157	2952	16	163	-	411	2345	17	400	1707	824	21	
7	417	4	7	-	-	406	-	112	267	38	-	238
56	209	-	-	-	-	209	-	11	117	81	-	111
10	97	1	3	-	1	92	-	9	68	20	-	113
1	4	-	-	-	-	3	1	-	3	1	-	112
2	84	-	-	-	-	84	-	31	40	13	-	114
51	995	-	86	-	9	885	15	105	469	400	21	116
-	-	-	-	-	-	-	-	-	-	-	-	117
2	7	-	-	-	-	7	-	-	3	4	-	118
26	108	-	-	-	-	108	-	12	65	31	-	119
5	10	-	-	-	-	8	2	-	1	9	-	121
-	16	-	-	-	-	12	4	13	3	-	-	122
5	1	-	*	-	-	*	-	*	*	*	-	124
3	96	-	-	-	-	95	1	8	52	36	-	126
1	24	1	-	-	-	17	6	7	16	1	-	127
-	2	-	*	-	-	*	-	*	*	*	-	128
1	54	-	-	-	-	54	-	16	28	10	-	131
11	44	-	-	-	-	41	3	14	27	3	-	133
2	76	9	-	-	-	55	12	49	24	3	-	134
40	1159	-	173	-	35	935	16	95	571	464	29	138

Tabelle 4: Tageseinpender in Bayern am 25. Mai 1987 nach

Gde. Schl. Nr.	VGem. Schl. Nr.	Gebiet	Berufseinpender insgesamt ^{1) 2)}	und zwar nach								
				hauptsächlich benutztem Verkehrsmittel						Zeitaufwand für den Weg zur Arbeitsstätte von ... bis unter ...		
				kein Verkehrsmittel (zu Fuß)	PKW	U-Bahn, S-Bahn, Straßenbahn	Eisenbahn	Bus, sonstige öffentl. Verkehrsmittel	Fahrrad, Sonstiges (Motorrad, Moped, Mofa)	unter 15	15 - 30	30 - 60
				1	2	3	4	5	6	7	8	9
277 Noch Lkr. Rottal-Inn												
139		Postmünster	102	1	87	-	-	-	14	58	37	2
140	243	Reut	24	-	18	-	-	1	5	9	13	-
141	239	Rimbach	55	-	48	-	-	1	6	31	23	-
142		Roßbach	109	-	102	-	-	3	4	42	59	8
144		Schönau	58	-	53	-	-	1	4	17	29	12
145		Simbach a.Inn, St. . .	1320	2	1120	-	8	62	128	545	610	146
147	244	Stubenberg	71	1	56	-	-	2	12	35	32	4
148	243	Tann, M.	374	3	329	-	-	13	29	146	161	55
149		Triftern, M.	240	-	213	-	-	3	24	89	124	25
151		Unterdietfurt	86	1	72	-	2	2	9	33	41	11
152		Wittibreut	133	-	123	-	-	2	8	48	65	19
153	242	Wurmannsquick, M. . .	194	1	172	-	1	7	13	88	82	17
154		Zeilarn	102	-	88	-	-	-	14	40	49	10
		Insgesamt	13944	25	12089	-	99	958	773	4630	7313	1732
Dar. Verwaltungsgemeinschaft(en)												
241		Bad Birnbach	716	-	652	-	7	7	50	257	351	97
244		Ering	118	1	94	-	-	7	16	52	56	8
239		Falkenberg	414	-	365	-	-	19	30	148	189	49
245		Kirchdorf a.Inn	184	3	149	-	1	4	27	101	71	11
240		Massing	442	-	403	-	7	2	30	158	224	49
243		Tann	398	3	347	-	-	14	34	155	174	55
242		Wurmannsquick	243	1	217	-	1	7	17	106	103	25
278 Lkr. Straubing-Bogen												
112	250	Aholting	5	-	5	-	-	-	-	2	3	-
113	256	Aiterhofen	148	-	121	-	-	10	17	50	75	21
116	248	Ascha	91	3	76	-	-	4	8	36	45	6
117	250	Atting	105	-	95	-	-	-	10	42	49	13
118		Bogen, St.	1995	2	1768	-	29	120	76	409	1085	409
120	248	Falkenfels	63	-	61	-	-	1	1	15	40	8
121		Feldkirchen	795	-	756	-	7	15	17	199	319	191
123		Geiselhöring, St. . . .	291	-	246	-	25	6	14	64	156	63
129		Haibach	56	1	47	-	-	6	2	17	32	5
134	248	Haselbach	67	1	57	-	-	3	6	25	27	13
139	249	Hunderdorf	408	5	362	-	2	37	190	187	29	
140	257	Irlbach	79	-	68	-	-	2	9	37	27	14
141		Kirchroth	123	-	112	-	-	6	5	34	70	19
143	247	Konzell	304	-	246	-	-	30	28	140	145	17
144		Laberweinting	174	-	159	-	3	2	10	70	77	23
146		Leiblfing	169	-	154	-	-	7	8	44	81	38
147	246	Loitzendorf	9	-	9	-	-	-	-	5	3	1
148		Mallersdorf-Pfaff., M	826	2	610	-	11	173	30	272	428	117
149	252	Mariaposching	12	-	12	-	-	-	-	4	6	2
151	248	Mitterfels, M.	251	-	218	-	-	18	15	89	122	34
154	249	Neukirchen	86	-	82	-	-	-	4	29	35	18
159	252	Niederwinkling	268	-	232	-	-	18	18	134	109	21
167		Oberschneiding	74	-	70	-	-	1	3	12	46	15
170		Parkstetten	262	1	229	-	-	17	15	86	122	49
171	252	Perasdorf	33	-	28	-	-	1	4	7	13	7
172	250	Perkam	59	-	55	-	1	-	3	16	37	6
177	250	Rain	110	2	99	-	-	-	9	47	46	12
178	247	Rattenberg	58	1	48	-	-	3	6	27	18	11
179	246	Rattiszell	132	1	120	-	-	4	7	47	66	18
182	256	Salching	62	-	51	-	-	6	5	23	32	7
184		Sankt Englmar	137	1	112	-	-	14	10	37	69	27
187	252	Schwarzach, M.	208	1	179	-	-	6	22	90	89	28
189	246	Stallwang	69	2	53	-	-	3	11	32	26	10
190		Steinach	90	-	81	-	2	5	2	23	48	13
192	257	Straßkirchen	231	-	191	-	12	5	23	83	107	40
197		Wiesenfelden	62	-	59	-	-	-	3	9	36	17
198	249	Windberg	32	1	29	-	-	-	2	12	12	7
		Insgesamt	7944	24	6900	-	92	488	440	2458	3888	1329
Dar. Verwaltungsgemeinschaft(en)												
256		Aiterhofen	210	-	172	-	-	16	22	73	107	28
249		Hunderdorf	526	6	473	-	2	2	43	231	234	54
247		Konzell	362	1	294	-	-	33	34	167	163	28
248		Mitterfels	472	4	412	-	-	26	30	165	234	61
250		Rain	279	2	254	-	1	-	22	107	135	31
252		Schwarzach	521	1	451	-	-	25	44	235	217	58
246		Stallwang	210	3	182	-	-	7	18	84	95	29
257		Straßkirchen	310	-	259	-	12	7	32	120	134	54

1) Siehe Vorbemerkungen.

2) Einschließlich erwerbstätige Schüler und Studierende.

3) Ohne erwerbstätige Schüler und Studierende.

Verkehrsmittel und Zeitaufwand für den Weg zur Arbeits-/Ausbildungsstätte

		und zwar nach										Gde. Schl. Nr.
Minuten	Aus- bildungs- ein- pendler insgesamt '1) '2)	hauptsächlich benutztem Verkehrsmittel						Zeitaufwand für den Weg zur Ausbildungs- stätte von ... bis unter ... Minuten				
		kein Verkehrs- mittel (zu Fuß)	PKW	U-Bahn, S-Bahn, Straßen- bahn	Eisen- bahn	Bus, sonstige öffentl. Verkehrs- mittel	Fahrrad, Sonstiges (Motorrad, Moped, Mofa)					
								unter 15	15 - 30	30 - 60	60 und mehr	
11	12	13	14	15	16	17	18	19	20	21	22	
5	9	-	-	-	-	9	-	-	-	9	-	139
2	3	-	-	-	-	3	-	1	2	-	-	140
1	-	-	-	-	-	-	-	-	-	-	-	141
-	-	-	-	-	-	-	-	-	-	-	-	142
-	27	-	2	-	-	25	-	4	10	13	-	144
19	684	-	48	-	24	593	19	70	371	236	7	145
-	21	-	-	-	-	17	4	13	8	-	-	147
12	131	1	14	-	-	104	12	26	86	19	-	148
2	7	-	-	-	-	7	-	1	5	1	-	149
1	14	-	-	-	-	14	-	6	7	1	-	151
1	12	-	•	-	-	•	-	•	•	1	-	152
7	4	-	-	-	-	3	1	-	3	1	-	153
3	49	1	2	-	-	44	2	17	30	2	-	154
269	3947	13	330	-	69	3437	98	518	2013	1359	57	
11	101	1	3	-	1	95	1	9	71	21	-	241
2	28	-	-	-	-	24	4	13	11	4	-	244
28	162	-	-	-	-	162	-	28	93	41	-	239
1	26	1	•	-	-	•	6	•	•	1	-	245
11	60	-	-	-	-	53	7	27	30	3	-	240
14	134	1	14	-	-	107	12	27	88	19	-	243
9	80	9	-	-	-	58	13	49	27	4	-	242
-	-	-	-	-	-	-	-	-	-	-	-	112
2	109	-	45	-	1	57	6	15	53	38	3	113
4	11	-	-	-	-	11	-	3	7	1	-	116
1	-	-	-	-	-	-	-	-	-	-	-	117
92	716	-	59	-	18	634	5	40	362	304	10	118
-	8	-	-	-	-	8	-	1	6	1	-	120
86	6	-	-	-	-	6	-	-	1	5	-	121
8	3	-	3	-	-	-	-	1	-	2	-	123
2	-	-	-	-	-	-	-	-	-	-	-	129
2	11	-	-	-	-	11	-	4	5	2	-	134
2	132	-	3	-	-	126	3	36	82	14	-	139
1	-	-	-	-	-	-	-	-	-	-	-	140
-	45	-	-	-	-	45	-	2	35	8	-	141
2	2	•	•	-	-	•	-	•	•	•	-	143
4	-	-	-	-	-	-	-	-	-	-	-	144
6	56	-	1	-	-	55	-	12	41	3	-	146
-	-	-	-	-	-	-	-	-	-	-	-	147
9	619	-	54	-	4	557	4	78	378	161	2	148
-	4	-	-	-	-	4	-	-	3	1	-	149
6	185	-	29	-	5	146	5	41	89	50	5	151
4	-	-	-	-	-	-	-	-	-	-	-	154
4	30	-	-	-	-	30	-	6	21	3	-	159
1	1	-	1	-	-	-	-	-	1	-	-	167
5	105	-	1	-	-	102	2	21	75	9	-	170
6	8	-	2	-	-	6	-	-	4	4	-	171
-	8	-	-	-	-	8	-	1	5	2	-	172
5	183	3	-	-	-	156	24	117	62	4	-	177
2	87	•	•	-	-	•	-	•	•	•	-	178
1	-	-	-	-	-	-	-	-	-	-	-	179
-	-	-	-	-	-	-	-	-	-	-	-	182
4	30	-	-	-	-	30	-	17	6	7	-	184
1	108	-	-	-	-	106	2	34	56	18	-	187
1	107	2	-	-	-	105	-	29	63	15	-	189
6	1	•	•	-	-	•	-	•	•	•	-	190
1	112	-	1	-	-	111	-	32	58	22	-	192
-	11	-	-	-	-	11	-	-	8	3	-	197
1	-	-	-	-	-	-	-	-	-	-	-	198
269	2698	6	202	-	28	2411	51	507	1477	694	20	
2	109	-	45	-	1	57	6	15	53	38	3	256
7	132	-	3	-	-	126	3	36	82	14	-	249
4	89	1	2	-	-	86	-	17	55	17	-	247
12	215	-	29	-	5	176	5	49	107	54	5	248
6	191	3	-	-	-	164	24	118	67	6	-	250
11	150	-	2	-	-	146	2	40	84	26	-	252
2	107	2	-	-	-	105	-	29	63	15	-	246
2	112	-	1	-	-	111	-	32	58	22	-	257

Tabelle 4: Tageseinpender in Bayern am 25. Mai 1987 nach

Gde. Schl. Nr.	VGem. Schl. Nr.	Gebiet	Berufsein- pendler insgesamt ¹⁾ ²⁾	und zwar nach								
				hauptsächlich benutztem Verkehrsmittel						Zeitaufwand für den Weg zur Arbeitsstätte von ... bis unter ...		
				kein Verkehrs- mittel (zu Fuß)	PKW	U-Bahn, S-Bahn, Straßen- bahn	Eisen- bahn	Bus, sonstige öffentl. Verkehrs- mittel	Fahrrad, Sonstiges (Motorrad, Moped, Mofa)	unter 15	15 - 30	30 - 60
				1	2	3	4	5	6	7	8	9

Regierungsbezirk Oberpfalz

Kreisfreie Städte

361	Amberg	12348	67	9881	-	106	1766	528	2270	6890	2874
362	Regensburg	46012	62	37294	-	2400	5323	933	3298	23049	16095
363	Weiden i.d.OPf.	11229	29	9330	-	577	998	295	1697	6520	2738
	Insgesamt	69589	158	56505	-	3083	8087	1756	7265	36459	21707

Landkreise

371 Lkr. Amberg-Weizbach

111	305	Ammerthal	67	-	64	-	-	-	3	14	44	9
113		Auerbach i.d.OPf, St.	1128	-	863	-	4	236	25	115	644	340
116	304	Birgland	56	-	49	-	1	2	4	13	29	13
118		Ebermannsdorf	54	1	44	-	1	3	5	15	30	7
119	302	Edelsfeld	80	-	74	-	-	-	6	31	38	11
120		Ensdorf	61	-	49	-	-	9	3	16	31	13
140	303	Etzelwang	36	-	34	-	1	-	1	13	15	8
121		Freihung, M.	152	-	126	-	5	9	12	18	73	54
122		Freudenberg	165	3	154	-	-	3	5	23	111	29
123	301	Gebensbach	60	-	44	-	-	8	8	18	32	10
126	301	Hahnbach, M.	150	-	134	-	-	7	9	30	85	32
127		Hirschau, St.	869	2	755	-	-	42	70	317	429	111
128	302	Hirschbach	83	-	74	-	-	3	6	22	35	23
129	307	Hohenburg, M.	56	-	52	-	-	2	2	9	37	9
131	304	Illschwang	66	-	62	-	-	1	3	24	29	9
132		Kastl, M.	109	-	101	-	-	6	2	25	40	33
135	302	Königstein, M.	98	-	83	-	-	7	8	22	55	19
136		Kümmersbruck	1621	9	1412	-	12	118	70	427	872	285
141	303	Neukirchen/Sulzbach-R.	185	2	145	-	16	6	16	58	94	30
144		Poppenricht	58	-	45	-	-	6	7	22	26	7
146		Rieden, M.	143	-	120	-	-	17	6	52	68	17
148	307	Schmidmühlen, M.	130	-	117	-	-	3	10	46	65	19
150		Schnaittenbach, St.	271	1	232	-	-	14	24	81	157	29
151		Sulzbach-Rosenberg, St.	3233	2	2716	-	74	310	131	664	1898	517
154	305	Ursensollen	98	2	88	-	-	4	4	25	54	16
156		Vilseck, St.	780	-	718	-	15	24	23	76	387	300
157	303	Weigendorf	51	-	46	-	-	2	3	24	22	5
		Insgesamt	9860	22	8401	-	129	842	466	2200	5400	1955

Dar. Verwaltungsgemeinschaft(en)

301	Hahnbach	210	-	178	-	-	15	17	48	117	42
304	Illschwang	122	-	111	-	1	3	7	37	58	22
302	Königstein	261	-	231	-	-	10	20	75	128	53
303	Neukirchen/Sulzbach-R.	272	2	225	-	17	8	20	95	131	43
307	Schmidmühlen	186	-	169	-	-	5	12	55	102	28
305	Ursensollen	165	2	152	-	-	4	7	39	98	25

372 Lkr. Cham

112		Arnschwang	95	1	77	-	4	-	13	41	48	6
113		Arrach	66	-	54	-	-	4	8	33	24	5
115		Blaibach	202	1	169	-	5	13	14	43	134	25
116		Cham, St.	6311	13	5356	-	96	595	251	1300	3719	1152
117		Chamerau	267	1	236	-	3	11	16	89	135	36
124		Eschlkam, M.	111	-	98	-	-	8	5	50	49	12
125	318	Falkenstein, M.	229	2	205	-	-	6	16	91	102	34
126		Furth i.Wald, St.	1315	4	1149	-	29	86	47	368	769	165
128	312	Gleißenberg	8	-	7	-	-	1	-	7	1	-
130	315	Grafenwiesen	75	1	59	-	1	7	7	44	26	5
135		Hohenwarth	73	2	63	-	3	1	4	34	32	3
137		Kötzting, St.	1540	12	1343	-	32	93	60	503	847	167
138		Lam, M.	461	38	339	-	-	65	19	258	158	38
178		Lohberg	46	-	38	-	-	3	5	21	19	5
142	318	Michelsneukirchen	143	1	123	-	1	7	11	62	65	16
144		Neukirchen b.Hl.Blut, M.	142	-	123	-	-	10	9	42	77	22
146		Pemfling	81	-	76	-	-	-	5	29	39	13

¹⁾ Siehe Vorbemerkungen.²⁾ Einschließlich erwerbstätiger Schüler und Studierende.³⁾ Ohne erwerbstätige Schüler und Studierende.

Verkehrsmittel und Zeitaufwand für den Weg zur Arbeits-/Ausbildungsstätte

	Aus- bildungs- ein- pendler insgesamt '1) 2)	und zwar nach										Gde. Schl. Nr.
Minuten		hauptsächlich benutztem Verkehrsmittel						Zeitaufwand für den Weg zur Ausbildungs- stätte von ... bis unter ... Minuten				
		kein Verkehrs- mittel (zu Fuß)	PKW	U-Bahn, S-Bahn, Straßen- bahn	Eisen- bahn	Bus, sonstige öffentl. Verkehrs- mittel	Fahrrad, Sonstiges (Motorrad, Moped, Mofa)	unter 15	15 - 30	30 - 60	60 und mehr	
60 und mehr												
11	12	13	14	15	16	17	18	19	20	21	22	

Regierungsbezirk Oberpfalz

Kreisfreie Städte

314	2090	2	216	-	83	1740	49	133	1018	901	38	361
3570	8070	12	3734	-	1300	2655	369	483	2591	3714	1282	362
274	2395	3	275	-	596	1449	72	117	970	1168	140	363
4158	12555	17	4225	-	1979	5844	490	733	4579	5783	1460	

Landkreise

-	-	-	-	-	-	-	-	-	-	-	-	-	111
29	56	-	8	-	1	47	-	1	32	19	4	-	113
1	-	-	-	-	-	-	-	-	-	-	-	-	116
2	-	-	-	-	-	-	-	-	-	-	-	-	118
-	2	-	-	-	-	-	-	-	-	-	-	-	119
1	93	1	3	-	-	88	1	22	53	18	-	-	120
-	-	-	-	-	-	-	-	-	-	-	-	-	140
7	2	-	-	-	-	-	-	-	-	-	-	-	121
2	-	-	-	-	-	-	-	-	-	-	-	-	122
-	45	-	1	-	-	44	-	13	24	8	-	-	123
3	21	-	-	-	-	21	-	6	15	-	-	-	126
12	1	-	-	-	-	1	-	-	-	1	-	-	127
3	-	-	-	-	-	-	-	-	-	-	-	-	128
1	9	-	1	-	1	7	-	-	4	3	2	-	129
4	151	3	1	-	-	146	1	39	93	19	-	-	131
11	13	-	4	-	1	8	-	3	4	5	1	-	132
2	72	-	-	-	-	72	-	14	42	16	-	-	135
37	28	-	2	-	-	23	3	2	14	12	-	-	136
3	190	22	1	-	-	164	3	62	104	24	-	-	141
3	1	-	-	-	-	-	-	1	-	-	-	-	144
6	34	-	-	-	-	34	-	17	13	4	-	-	146
-	3	-	-	-	-	3	-	-	1	2	-	-	148
4	-	-	-	-	-	-	-	-	-	-	-	-	150
154	687	1	56	-	76	541	13	42	310	323	12	-	151
3	44	6	-	-	-	38	-	14	24	6	-	-	154
17	11	-	7	-	1	3	-	1	7	3	-	-	156
-	-	-	-	-	-	-	-	-	-	-	-	-	157
305	1463	33	86	-	80	1243	21	239	742	463	19	-	

3	66	-	1	-	-	65	-	19	39	8	-	-	301
5	151	3	1	-	-	146	1	39	93	19	-	-	304
5	74	-	-	-	-	-	-	-	-	16	-	-	302
3	190	22	1	-	-	164	3	62	104	24	-	-	303
1	12	-	1	-	1	10	-	-	5	5	2	-	307
3	44	6	-	-	-	38	-	14	24	6	-	-	305

-	14	-	-	-	-	14	-	13	1	-	-	112
4	1	•	•	-	-	•	-	•	•	-	-	113
-	-	-	-	-	-	-	-	-	-	-	-	115
140	2203	4	164	-	465	1548	22	112	1019	1002	70	116
7	-	-	-	-	-	-	-	-	-	-	-	117
-	-	-	-	-	-	-	-	-	-	-	-	124
2	3	-	2	-	-	1	-	1	1	1	-	125
13	364	-	5	-	21	336	2	34	184	135	11	126
-	-	-	-	-	-	-	-	-	-	-	-	128
-	36	1	-	-	-	34	1	15	17	4	-	130
4	185	45	8	-	2	128	2	60	105	18	2	135
23	879	-	44	-	218	610	7	71	368	400	40	137
7	161	26	3	-	-	127	5	52	89	20	-	138
1	-	-	-	-	-	-	-	-	-	-	-	178
-	49	-	-	-	-	47	2	10	29	10	-	142
-	216	54	3	-	-	154	5	110	86	20	-	143
1	118	-	2	-	-	114	2	19	84	15	-	144
-	2	•	•	-	-	•	-	•	•	-	-	146

Tabelle 4: Tageseinpender in Bayern am 25. Mai 1987 nach

Gde. Schl. Nr.	VGem. Schl. Nr.	Gebiet	Berufseinpender insgesamt (1) 2)	und zwar nach							Zeitaufwand für den Weg zur Arbeitsstätte von ... bis unter ...		
				hauptsächlich benutztem Verkehrsmittel									
				kein Verkehrsmittel (zu Fuß)	PKW	U-Bahn, S-Bahn, Straßenbahn	Eisenbahn	Bus, sonstige öffentl. Verkehrsmittel	Fahrrad, Sonstiges (Motorrad, Moped, Mofa)	unter 15	15 - 30	30 - 60	
				1	2	3	4	5	6	7	8	9	10
372 Noch Lkr. Cham													
147	310	Pöding	113	1	95	-	-	1	16	51	55	6	
149	313	Reichenbach	226	1	214	-	-	1	10	94	82	48	
150	318	Rettenbach	34	-	27	-	-	2	5	13	9	8	
151	315	Rimbach	192	-	165	-	1	17	9	65	76	46	
153		Roding, St.	2104	-	1945	-	11	69	79	352	1282	411	
154		Rötz, St.	515	-	470	-	-	16	29	166	259	84	
155		Runding	177	2	163	-	-	1	11	61	96	18	
157		Schönthal	103	-	87	-	-	11	5	41	48	14	
158		Schorndorf	60	-	52	-	1	1	6	18	33	4	
161	310	Stamsried, M.	128	3	110	-	2	7	6	39	67	21	
163	308	Tiefenbach	98	-	94	-	-	2	2	36	45	16	
164		Traitsching	89	1	81	-	-	1	6	24	36	27	
165	308	Treffelstein	102	-	93	-	-	2	7	60	34	7	
168	311	Waffenbrunn	34	2	26	-	2	1	3	13	16	5	
169	317	Wald	230	-	204	-	-	10	16	62	117	48	
170	313	Walderbach	74	-	65	-	-	2	7	20	34	19	
171		Waldmünchen, St.	783	-	583	-	3	164	33	112	485	164	
174	312	Weiding	76	-	69	-	1	-	6	33	40	3	
175	311	Willmering	155	1	139	-	-	-	15	69	74	11	
177	320	Zandt	451	-	420	-	1	3	27	154	241	55	
167	317	Zell	68	1	54	-	-	3	10	21	30	15	
		Insgesamt	17055	88	14740	-	196	1226	805	4544	9447	2743	
Dar. Verwaltungsgemeinschaft(en)													
318		Falkenstein	341	2	301	-	-	10	28	129	155	51	
315		Grafenwiesen	267	1	224	-	2	24	16	109	102	51	
320		Miltach	594	1	543	-	2	10	38	216	306	71	
310		Stamsried	241	4	205	-	2	8	22	90	122	27	
308		Tiefenbach	200	-	187	-	-	4	9	96	79	23	
311		Waffenbrunn-Willmering Sitz: Willmering	189	3	165	-	2	1	18	82	90	16	
317		Wald	298	1	258	-	-	13	26	83	147	63	
313		Walderbach	300	1	279	-	-	3	17	114	116	67	
312		Weiding	84	-	76	-	1	1	6	40	41	3	
373 Lkr. Neumarkt i.d. OPf.													
112		Berching, St.	449	-	397	-	3	21	28	119	236	79	
113		Berg b. Neumarkt/OPf.	148	-	129	-	2	9	8	28	86	33	
114	321	Berngau	68	-	60	-	-	2	6	28	32	8	
115		Breitenbrunn, M.	56	-	54	-	-	1	1	23	25	7	
119		Deining	88	1	80	-	1	-	6	28	56	4	
121		Dietfurt/Altmühl, St.	340	-	309	-	-	9	22	118	162	54	
126		Freystadt, St.	404	-	352	-	-	22	30	112	217	68	
134		Hohenfels, M.	884	1	807	-	2	59	15	74	574	224	
140		Lauterhofen, M.	394	1	319	-	-	58	16	125	196	68	
143	322	Lupburg, M.	75	-	66	-	-	3	6	26	33	14	
146		Mühlhausen	424	-	352	-	6	47	19	112	237	64	
147		Neumarkt i.d.OPf., GKSt	7257	3	6228	8	282	525	211	1296	4088	1644	
151	322	Parsberg, St.	1053	7	899	-	46	40	61	398	379	230	
153	321	Pilsach	90	-	85	-	-	1	4	23	44	23	
155		Postbauer-Heng	532	-	480	-	16	17	19	177	260	82	
156		Pyrbaum, M.	230	-	206	-	2	4	18	60	114	46	
159	321	Sengenthal	491	2	406	-	-	58	25	128	268	91	
160		Seubersdorf i.d.OPf.	166	1	139	-	13	-	13	46	70	44	
167		Velburg, St.	174	-	162	-	1	3	8	51	96	22	
		Insgesamt	13323	16	11530	8	374	879	516	2972	7173	2805	
Dar. Verwaltungsgemeinschaft(en)													
321		Neumarkt i.d.OPf.	649	2	551	-	-	61	35	179	344	122	
322		Parsberg	1128	7	965	-	46	43	67	424	412	244	
374 Lkr. Neustadt a.d. Waldnaab													
111		Altenstadt/Waldnaab	679	11	564	-	9	55	40	242	348	84	
117	327	Eschenbach i.d.OPf., St	993	2	922	-	1	41	27	386	470	131	
118		Eslarn, M.	200	-	186	-	1	-	13	62	105	28	
119	325	Etzenricht	63	-	53	-	-	6	4	20	32	11	
121		Floß, M.	541	1	427	-	4	101	8	152	296	87	

1) Siehe Vorbemerkungen.

2) Einschließlich erwerbstätiger Schüler und Studierende.

3) Ohne erwerbstätige Schüler und Studierende.

Verkehrsmittel und Zeitaufwand für den Weg zur Arbeits-/Ausbildungsstätte

Minuten	Aus- bildungs- ein- pendler insgesamt '1) '2)	und zwar nach										Gde. Schl. Nr.
		hauptsächlich benutztem Verkehrsmittel						Zeitaufwand für den Weg zur Ausbildungs- stätte von ... bis unter ... Minuten				
		kein Verkehrsmittel (zu Fuß)	PKW	U-Bahn, S-Bahn, Straßen- bahn	Eisen- bahn	Bus, sonstige öffentl. Verkehrsmittel	Fahrrad, Sonstiges (Motorrad, Moped, Mofa)	Zeitaufwand für den Weg zur Ausbildungs- stätte von ... bis unter ... Minuten				
								unter 15	15 - 30	30 - 60	60 und mehr	
60 und mehr												
11	12	13	14	15	16	17	18	19	20	21	22	
1	-	-	-	-	-	-	-	-	-	-	-	147
2	9	1	6	-	-	2	-	3	3	2	1	149
4	40	-	-	-	-	40	-	6	32	2	-	150
5	-	-	-	-	-	-	-	-	-	-	-	151
59	303	-	33	-	4	265	1	28	110	161	4	153
6	52	-	-	-	-	52	-	5	41	6	-	154
2	34	-	6	-	2	26	-	7	13	12	2	155
-	-	-	-	-	-	-	-	-	-	-	-	157
5	26	-	-	-	-	26	-	1	19	6	-	158
1	94	22	8	-	-	58	6	60	25	9	-	161
1	79	14	-	-	-	60	5	47	29	3	-	163
2	44	-	-	-	-	42	2	7	32	5	-	164
1	-	-	-	-	-	-	-	-	-	-	-	165
-	85	45	3	-	-	32	5	57	25	2	1	168
3	46	-	-	-	-	46	-	4	26	16	-	169
1	99	-	2	-	-	97	-	30	49	20	-	170
22	149	-	2	-	4	142	1	8	57	64	20	171
-	53	1	2	-	-	50	-	40	11	2	-	174
1	-	-	-	-	-	-	-	-	-	-	-	175
1	-	-	-	-	-	-	-	-	-	-	-	177
2	1	-	1	-	-	-	-	-	-	-	1	167
321	5345	214	295	-	716	4052	68	801	2457	1935	152	
6	92	-	2	-	-	88	2	17	62	13	-	318
5	36	1	-	-	-	34	1	15	17	4	-	315
1	216	54	3	-	-	154	5	110	86	20	-	320
2	94	22	8	-	-	58	6	60	25	9	-	310
2	79	14	-	-	-	60	5	47	29	3	-	308
1	85	45	3	-	-	32	5	57	25	2	1	311
5	47	-	1	-	-	46	-	4	26	16	1	317
3	108	1	8	-	-	99	-	33	52	22	1	313
-	53	1	2	-	-	50	-	40	11	2	-	312
15	14	-	10	-	-	3	1	1	8	3	2	112
1	1	-	-	-	-	-	-	-	-	-	-	113
-	75	-	-	-	-	75	-	24	38	13	-	114
1	3	-	-	-	-	3	-	2	1	-	-	115
-	-	-	-	-	-	-	-	-	-	-	-	119
6	4	-	4	-	-	-	-	3	1	-	-	121
7	2	-	-	-	-	-	-	-	-	-	-	126
12	3	-	-	-	-	3	-	-	3	-	-	134
5	-	-	-	-	-	-	-	-	-	-	-	140
2	4	2	-	-	-	-	2	2	2	-	-	143
11	2	-	-	-	-	-	-	-	-	-	-	146
229	2105	4	241	-	465	1364	31	118	949	938	100	147
46	1102	1	39	-	403	615	44	137	519	429	17	151
-	9	-	-	-	-	9	-	8	1	-	-	153
13	78	-	-	-	-	78	-	18	53	7	-	155
10	-	-	-	-	-	-	-	-	-	-	-	156
4	-	-	-	-	-	-	-	-	-	-	-	159
6	9	-	-	-	-	9	-	7	2	-	-	160
5	-	-	-	-	-	-	-	-	-	-	-	167
373	3411	7	296	-	868	2162	78	322	1580	1390	119	
4	84	-	-	-	-	84	-	32	39	13	-	321
48	1106	3	39	-	403	615	46	139	521	429	17	322
5	141	-	2	-	-	139	-	10	76	55	-	111
6	809	-	28	-	1	779	1	128	468	212	1	117
5	58	-	-	-	-	58	-	10	37	11	-	118
-	91	6	-	-	-	82	3	38	46	7	-	119
6	29	-	-	-	-	29	-	5	22	2	-	121

Tabelle 4: Tageseinspendler in Bayern am 25. Mai 1987 nach

Gde. Schl. Nr.	VGem. Schl. Nr.	Gebiet	Berufseinspendler insgesamt 1) 2)	und zwar nach							Zeitaufwand für den Weg zur Arbeitsstätte von ... bis unter ...		
				hauptsächlich benutztem Verkehrsmittel									
				kein Verkehrsmittel (zu Fuß)	PKW	U-Bahn, S-Bahn, Straßenbahn	Eisenbahn	Bus, sonstige öffentl. Verkehrsmittel	Fahrrad, Sonstiges (Motorrad, Moped, Mofa)	unter 15	15 - 30	30 - 60	
				1	2	3	4	5	6	7	8	9	10
374 Noch Lkr. Neustadt a.d. Waldnaab													
122		Flossenbürg	265	5	233	-	-	16	11	101	122	40	
123	331	Georgenberg	89	-	86	-	-	3	-	17	59	13	
124		Grafenwöhr, St.	2148	1	2017	-	7	74	49	344	1335	432	
127	329	Irchenrieth	407	2	211	-	4	182	8	38	182	158	
128	323	Kirchendemenreuth . . .	25	-	22	-	-	2	1	8	13	4	
129	326	Kirchentumbach, M. . . .	133	-	104	-	-	23	6	38	60	28	
131	325	Kohlberg, M.	25	-	20	-	1	-	4	9	15	1	
132	330	Leuchtenberg, M.	41	-	35	-	-	3	3	11	25	4	
133		Luhe-Wildenau, M.	358	-	295	-	6	44	13	98	195	63	
134		Mantel, M.	132	1	105	-	-	13	13	33	86	13	
137		Moosbach, M.	146	-	137	-	-	1	8	67	67	10	
139		Neustadt/Waldnaab, St	1392	29	1156	-	15	114	78	480	688	204	
140	327	Neustadt a. Kulm, St. . .	179	1	158	-	-	15	5	10	123	43	
144	323	Parkstein, M.	228	2	215	-	2	1	8	36	132	55	
146	329	Pirk	590	5	473	-	-	59	53	238	293	59	
147	331	Pleystein, St.	350	-	319	-	-	16	15	102	196	51	
149	324	Pressath, St.	359	-	310	-	8	11	30	131	194	32	
150	323	Püchersreuth	25	-	22	-	-	-	3	10	12	3	
154	329	Schirmitz	127	5	99	-	1	3	19	52	54	19	
155	326	Schlammersdorf	18	-	16	-	-	-	2	8	8	2	
156	324	Schwarzenbach	60	-	56	-	-	1	3	15	32	10	
157	327	Speinshart	15	-	14	-	-	-	1	8	6	1	
158	323	Störnstein	230	5	198	-	-	10	17	100	103	26	
159	330	Tannesberg, M.	97	2	83	-	-	4	8	29	55	12	
160	323	Theisseil	5	-	5	-	-	-	-	2	1	2	
148	324	Trabititz	424	1	391	-	3	21	8	218	189	16	
162		Vohenstrauß, St.	1153	1	897	-	1	222	32	311	641	189	
163	326	Vorbach	223	1	197	-	12	1	12	99	107	15	
164		Waidhaus, M.	260	-	255	-	-	2	3	78	124	55	
165		Waldthurn, M.	93	-	75	-	1	12	5	30	55	7	
166	325	Weierhammer	1075	2	948	-	29	4	92	385	564	122	
168		Windischeschenbach, St	418	1	322	-	22	68	5	91	232	84	
		Insgesamt	13566	78	11626	-	127	1128	607	4059	7219	2114	
Dar. Verwaltungsgemeinschaft(en)													
327		Eschenbach i.d.OPf. . .	1187	3	1094	-	1	56	33	404	599	175	
326		Kirchentumbach	374	1	317	-	12	24	20	145	175	45	
323		Neustadt a.d.Waldnaab	513	7	462	-	2	13	29	156	261	90	
331		Pleystein	439	-	405	-	-	19	15	119	255	64	
324		Pressath	843	1	757	-	11	33	41	364	415	58	
329		Schirmitz	1124	12	783	-	5	244	80	328	529	236	
330		Tannesberg	138	2	118	-	-	7	11	40	80	16	
325		Weierhammer	1163	2	1021	-	30	10	100	414	611	134	
375 Lkr. Regensburg													
113	337	Alteglofsheim	147	-	125	-	-	9	13	60	67	19	
114	335	Altenthann	45	-	42	-	-	1	2	12	25	8	
115	338	Aufhausen	60	-	57	-	-	1	2	23	23	11	
116	335	Bach a.d.Donau	53	-	42	-	-	9	2	12	25	16	
117		Barbing	165	1	140	-	2	13	9	36	98	31	
118		Beratzhausen, M	310	2	264	-	13	14	17	85	157	64	
119		Bernhardswald	67	-	61	-	-	2	4	17	38	12	
120	336	Brennberg	67	-	63	-	-	3	1	13	25	28	
122	333	Brunn	17	-	16	-	-	-	1	7	6	3	
127	333	Deuerling	112	2	91	-	-	9	10	50	42	19	
130	335	Donaustauf, M	716	-	585	-	-	93	32	104	327	273	
131	332	Duggendorf	22	-	20	-	-	-	2	6	9	7	
143	337	Hagelstadt	109	-	94	-	1	4	10	35	54	15	
148		Hemau, St	635	-	578	-	11	29	17	125	293	177	
153	332	Holzheim a.Forst	14	-	14	-	-	-	-	4	6	1	
156	332	Kallmünz, M	245	1	215	-	-	14	15	99	113	32	
161	337	Köfering	83	-	65	-	-	5	13	44	33	6	
162	333	Laaber, M	195	4	168	-	8	2	13	78	89	28	
165		Lappersdorf	859	4	594	-	8	201	52	135	475	235	
170		Mintraching	529	-	447	-	9	52	21	67	223	196	
171	338	Mötzing	37	-	30	-	-	-	7	15	15	7	
174		Neutraubling, St	4338	4	3744	-	28	401	161	652	2636	989	
175		Nittendorf	255	3	230	-	7	4	11	67	151	32	
179		Obertraubling	824	1	734	-	12	49	28	184	487	146	
180		Pentling	341	1	284	-	-	31	25	92	186	61	
181	334	Pettendorf	118	-	102	-	-	4	12	31	54	29	
182	337	Pfakofen	80	-	69	-	1	2	8	32	35	11	

1) Siehe Vorbemerkungen.

2) Einschließlich erwerbstätiger Schüler und Studierende.

3) Ohne erwerbstätige Schüler und Studierende.

Verkehrsmittel und Zeitaufwand für den Weg zur Arbeits-/Ausbildungsstätte

Minuten	Aus- bildungs- ein- pendler insgesamt (1) 2)	und zwar nach										Gde. Schl. Nr.
		hauptsächlich benutztem Verkehrsmittel						Zeitaufwand für den Weg zur Ausbildungs- stätte von ... bis unter ... Minuten				
		kein Verkehrsmittel (zu Fuß)	PKW	U-Bahn, S-Bahn, Straßen- bahn	Eisen- bahn	Bus, sonstige öffentl. Verkehrsmittel	Fahrrad, Sonstiges (Motorrad, Moped, Mofa)	unter 15	15 - 30	30 - 60	60 und mehr	
11	12	13	14	15	16	17	18	19	20	21	22	
2	-	-	-	-	-	-	-	-	-	-	-	122
-	-	-	-	-	-	-	-	-	-	-	-	123
37	38	-	14	-	6	16	2	1	13	15	9	124
29	112	-	15	-	-	97	-	6	24	65	17	127
-	-	-	-	-	-	-	-	-	-	-	-	128
7	2	-	-	-	-	-	-	-	-	-	-	129
-	-	-	-	-	-	-	-	-	-	-	-	131
1	-	-	-	-	-	-	-	-	-	-	-	132
2	-	-	-	-	-	-	-	-	-	-	-	133
-	80	-	-	-	-	78	2	31	42	7	-	134
2	41	-	-	-	-	41	-	-	20	21	-	137
20	1182	6	89	-	144	899	44	154	612	392	24	139
3	-	-	-	-	-	-	-	-	-	-	-	140
5	55	-	-	-	-	37	18	31	19	5	-	144
-	99	-	-	-	-	97	2	10	82	7	-	146
1	50	-	1	-	-	49	-	2	38	10	-	147
2	43	-	8	-	-	35	-	16	26	1	-	149
-	-	-	-	-	-	-	-	-	-	-	-	150
2	68	2	-	-	-	60	6	22	37	9	-	154
-	84	24	1	-	-	59	-	49	30	5	-	155
3	-	-	-	-	-	-	-	-	-	-	-	156
-	257	27	4	-	6	219	1	59	92	101	5	157
1	-	-	-	-	-	-	-	-	-	-	-	158
1	49	-	-	-	-	49	-	1	31	17	-	159
-	-	-	-	-	-	-	-	-	-	-	-	160
1	-	-	-	-	-	-	-	-	-	-	-	148
12	286	-	6	-	-	280	-	32	156	98	-	162
2	-	-	-	-	-	-	-	-	-	-	-	163
3	58	-	-	-	-	58	-	8	39	11	-	164
1	7	-	-	-	-	-	-	1	-	-	-	165
4	80	2	2	-	-	76	-	22	47	11	-	166
11	22	-	5	-	-	17	-	7	9	3	3	168
174	3741	67	177	-	157	3261	79	643	1972	1067	59	
9	1066	27	32	-	7	998	2	187	560	313	6	327
9	86	24	-	-	-	-	-	49	-	-	-	326
6	55	-	-	-	-	37	18	31	19	5	-	323
1	50	-	1	-	-	49	-	2	38	10	-	331
6	43	-	8	-	-	35	-	16	26	1	-	324
31	279	2	15	-	-	254	8	38	143	81	17	329
2	49	-	-	-	-	49	-	1	31	17	-	330
4	171	8	2	-	-	158	3	60	93	18	-	325
1	314	9	2	-	-	286	17	124	174	16	-	113
-	7	-	-	-	-	7	-	4	3	-	-	114
3	150	34	2	-	-	109	5	80	57	13	-	115
-	-	-	-	-	-	-	-	-	-	-	-	116
-	36	-	-	-	-	35	1	14	14	8	-	117
4	1	-	-	-	-	-	-	-	-	-	-	118
-	-	-	-	-	-	-	-	-	-	-	-	119
1	24	-	-	-	-	24	-	2	18	4	-	120
1	-	-	-	-	-	-	-	-	-	-	-	122
1	95	-	-	-	-	95	-	38	32	25	-	127
12	70	2	-	-	-	66	2	12	34	22	2	130
-	-	-	-	-	-	-	-	-	-	-	-	131
5	2	-	-	-	-	-	-	-	-	-	-	143
40	6	-	3	-	-	3	-	-	2	3	1	148
3	-	-	-	-	-	-	-	-	-	-	-	153
1	233	-	-	-	-	231	2	108	98	27	-	156
-	-	-	-	-	-	-	-	-	-	-	-	161
-	140	-	-	-	-	138	2	16	86	38	-	162
14	4	-	2	-	-	1	1	2	1	1	-	165
43	-	-	-	-	-	-	-	-	-	-	-	170
-	-	-	-	-	-	-	-	-	-	-	-	171
61	1820	2	77	-	5	1707	29	213	1109	486	12	174
5	48	-	-	-	-	48	-	-	18	30	-	175
7	2	-	-	-	-	-	-	-	-	-	-	179
2	91	-	-	-	-	91	-	10	71	10	-	180
4	48	-	-	-	-	48	-	5	38	5	-	181
2	-	-	-	-	-	-	-	-	-	-	-	182

Tabelle 4: Tageseinpendler in Bayern am 25. Mai 1987 nach

[illegible]

Dar. Verwaltungsgemeinschaft(en)

337	Alteglöfsheim	419	-	353	-	2	20	44	171	189	51
335	Donaustauf	814	-	669	-	-	109	36	128	377	297
332	Kallmünz	281	1	249	-	-	14	17	109	128	40
333	Laaber	324	6	275	-	8	11	24	135	137	50
334	Pettendorf	197	1	171	-	1	4	20	60	92	40
338	Sünching	329	-	276	-	10	2	41	151	121	51
336	Wörth a.d.Donau . . .	670	-	552	-	-	69	49	185	342	128

376 Lkr. Schwandorf

112	341	Altendorf	142	2	83	-	54	3	32	88	22
116		Bodenwöhr	549	-	474	-	26	47	183	271	78
117		Bruck i.d.OPf, M . . .	337	-	303	-	8	26	122	183	31
119		Burglengenfeld, St . .	1176	2	1007	-	81	86	426	533	185
122	345	Dieterskirchen	63	-	56	-	-	7	28	32	3
125		Fensterbach	1166	10	920	-	90	144	597	493	73
131	339	Gleiritsch	11	-	6	-	2	3	4	3	4
133	341	Guteneck	15	-	12	-	-	3	5	5	4
141		Maxhütte-Haidhof, St .	1125	22	645	-	337	111	464	520	126
144	341	Nabburg, St	1665	-	1494	-	69	70	405	898	331
146	345	Neukirchen-Balbini, M	33	1	29	-	-	3	7	15	10
147		Neunburg vorm Wald, St	1663	3	1485	-	96	71	380	866	367
148	339	Niedermurach	33	-	27	-	-	6	17	13	1
149		Nittenau, St	876	-	779	-	44	52	253	483	137
151		Oberviechtach, St . .	1234	5	1119	-	47	57	404	503	265
153	343	Pfreimd, St	892	1	844	-	5	31	203	409	245
159		Schmidgaden	48	-	40	-	2	6	15	26	6
160	344	Schönsee, St	325	-	270	-	45	10	109	166	45
161		Schwandorf, GKSt . . .	4752	4	3852	-	479	138	591	2735	1237
162	342	Schwarzach b.Nabburg .	53	-	42	-	1	8	19	22	8
163	342	Schwarzenfeld, M . . .	594	1	518	-	7	62	253	282	54
164	345	Schwarzhofen, M . . .	250	-	193	-	43	13	118	110	21
167	344	Stadlern	171	-	162	-	3	6	53	96	21
168	346	Steinberg	23	1	19	-	2	1	9	11	3
169	342	Stulln	301	1	266	-	10	24	124	149	27
170		Teublitz, St	333	5	282	-	16	27	149	151	31
171	339	Teunz	59	1	55	-	1	2	27	23	9
172	345	Thanstein	18	-	16	-	-	2	8	9	1
173	343	Trausnitz	35	-	34	-	-	1	7	24	3
175	346	Wackersdorf	526	2	474	-	6	43	142	314	60
176	344	Weiding	34	-	29	-	3	2	8	14	9
150		Wernberg-Köblitz, M .	753	-	414	-	294	19	143	411	189
178	339	Winklarn, M	75	-	71	-	1	3	37	29	7
		Insgesamt	19330	61	16020	-	1772	1087	5342	9887	3613

Dar. Verwaltungsgemeinschaft(en)

341	Nabburg	1822	2	1589	-	32	123	76	442	991	357
345	Neunburg vorm Wald . .	364	1	294	-	1	43	25	161	166	35
339	Oberviechtach	178	1	159	-	-	4	14	85	68	21
343	Pfreimd	927	1	878	-	11	5	32	210	433	248
344	Schönsee	530	-	461	-	-	51	18	170	276	75
342	Schwarzenfeld	948	2	826	-	8	18	94	396	453	89
346	Wackersdorf	549	3	493	-	1	8	44	151	325	63

¹⁾ Siehe Vorbemerkungen.

²⁾ Einschließlich erwerbstätige Schüler und Studierende.

³⁾ Ohne erwerbstätige Schüler und Studierende.

Verkehrsmittel und Zeitaufwand für den Weg zur Arbeits-/Ausbildungsstätte

		und zwar nach										Gda. Schl. Nr.
Minuten	Aus- bildungs- ein- pendler insgesamt (1) 2)	hauptsächlich benutztem Verkehrsmittel						Zeitaufwand für den Weg zur Ausbildungs- stätte von ... bis unter ... Minuten				
		kein Verkehrs- mittel (zu Fuß)	PKW	U-Bahn, S-Bahn, Straßen- bahn	Eisen- bahn	Bus, sonstige öffentl. Verkehrs- mittel	Fahrrad, Sonstiges (Motorrad, Moped, Mofa)	unter 15	15 - 30	30 - 60	60 und mehr	
11	12	13	14	15	16	17	18	19	20	21	22	
1	-	-	-	-	-	-	-	-	-	-	-	183
1	21	-	3	-	2	16	-	6	10	3	2	184
90	711	-	320	-	7	369	15	65	317	286	43	190
-	-	-	-	-	-	-	-	-	-	-	-	191
3	-	-	-	-	-	-	-	-	-	-	-	196
7	-	-	-	-	-	-	-	-	-	-	-	199
3	142	-	-	-	1	139	2	42	74	26	-	201
3	45	1	1	-	-	43	-	18	24	3	-	204
1	-	-	-	-	-	-	-	-	-	-	-	205
4	96	-	1	-	-	94	1	7	46	43	-	208
1	76	-	2	-	-	73	1	25	48	3	-	209
14	166	-	-	-	-	165	1	38	110	18	-	210
-	4	-	-	-	-	4	-	3	1	-	-	211
-	120	1	61	-	5	44	9	15	69	33	3	213
338	4472	49	477	-	20	3838	88	849	2456	1104	63	
8	316	9	-	-	-	-	17	-	-	-	-	337
12	77	2	-	-	-	73	2	16	37	22	2	335
4	233	-	-	-	-	231	2	108	98	27	-	332
2	235	-	-	-	-	233	2	54	118	63	-	333
5	73	-	3	-	2	68	-	14	49	8	2	334
6	292	34	2	-	1	248	7	122	131	39	-	338
15	190	-	-	-	-	189	1	40	128	22	-	336
-	8	-	-	-	-	8	-	2	6	-	-	112
17	1	-	-	-	-	-	-	-	-	-	-	116
1	-	-	-	-	-	-	-	-	-	-	-	117
32	824	1	67	-	-	730	26	136	499	188	1	119
-	-	-	-	-	-	-	-	-	-	-	-	122
3	58	1	-	-	-	57	-	32	23	3	-	125
-	19	-	-	-	-	19	-	1	14	4	-	131
1	-	-	-	-	-	-	-	-	-	-	-	133
15	28	-	-	-	-	27	1	7	20	1	-	141
31	880	-	38	-	138	699	5	110	500	270	-	144
1	9	-	-	-	-	9	-	4	4	1	-	146
50	371	-	12	-	-	359	-	19	195	153	4	147
2	10	-	-	-	-	10	-	2	6	2	-	148
3	336	-	19	-	-	316	1	32	188	116	-	149
62	458	1	11	-	1	444	1	45	218	191	4	151
35	33	-	1	-	-	32	-	1	27	5	-	153
1	105	-	-	-	-	105	-	18	60	26	1	159
5	73	-	-	-	-	73	-	11	46	16	-	160
189	597	-	92	-	110	385	10	48	280	245	24	161
4	-	-	-	-	-	-	-	-	-	-	-	162
5	291	44	4	-	-	234	9	83	173	35	-	163
1	91	-	-	-	-	90	1	4	46	41	-	164
1	-	-	-	-	-	-	-	-	-	-	-	167
-	1	-	1	-	-	-	-	-	-	-	1	168
1	-	-	-	-	-	-	-	-	-	-	-	169
2	7	-	-	-	-	-	1	-	-	-	-	170
-	97	23	-	-	-	73	1	36	50	11	-	171
-	-	-	-	-	-	-	-	-	-	-	-	172
1	-	-	-	-	-	-	-	-	-	-	-	173
10	68	3	-	-	-	63	2	15	49	4	-	175
3	17	-	-	-	-	16	1	7	10	-	-	176
10	2	-	-	-	-	-	-	-	-	-	-	150
2	47	-	-	-	-	47	-	23	22	2	-	178
488	4431	74	250	-	249	3799	59	643	2439	1314	35	
32	888	-	38	-	138	707	5	112	506	270	-	341
2	100	-	-	-	-	99	1	8	50	42	-	345
4	173	23	-	-	-	149	1	62	92	19	-	339
36	33	-	1	-	-	32	-	1	27	5	-	343
9	90	-	-	-	-	89	1	18	56	16	-	344
10	291	44	4	-	-	234	9	83	173	35	-	342
10	69	3	1	-	-	63	2	15	49	4	1	346

Tabelle 4: Tageseinpender in Bayern am 25. Mai 1987 nach

Gde. Schl. Nr.	VGem. Schl. Nr.	Gebiet	Berufsein- pendler insgesamt 1) 2)	und zwar nach							Zeitaufwand für den Weg zur Arbeitsstätte von ... bis unter ...		
				hauptsächlich benutztem Verkehrsmittel									
				kein Verkehrsmittel (zu Fuß)	PKW	U-Bahn, S-Bahn, Straßen- bahn	Eisen- bahn	Bus, sonstige öffentl. Verkehrsmittel	Fahrrad, Sonstiges (Motorrad, Moped, Mofa)	unter 15	15 - 30	30 - 60	
				1	2	3	4	5	6	7	8	9	10
377 Lkr. Tirschenreuth													
112		Bärnau, St	175	-	156	-	1	13	5	41	93	34	
113	349	Brand	291	2	206	-	3	61	19	162	110	19	
115	349	Ebnath	60	1	51	-	2	-	6	30	26	4	
116		Erbendorf, St	746	3	531	-	2	199	11	216	410	116	
117	351	Falkenberg, M	26	-	24	-	-	2	-	8	5	2	
118		Friedenfelds	81	-	71	-	-	-	10	31	39	11	
119		Fuchsmühl, M	49	2	43	-	-	1	3	16	26	7	
127		Immenreuth	363	5	263	-	8	67	20	172	112	60	
128	348	Kastl	87	-	80	-	-	3	4	45	37	5	
129	348	Kemnath, St	1278	2	1123	-	5	102	46	488	642	141	
131		Konnernsreuth, M	76	1	70	-	-	4	1	33	36	6	
132	350	Krummennaab	343	-	198	-	1	136	8	136	155	46	
133		Kulmain	78	-	70	-	1	2	5	37	33	7	
137	347	Leonberg	13	-	11	-	-	-	2	3	6	2	
139		Mähring, M	60	-	55	-	-	-	5	8	41	9	
141	347	Mitterteich, St	985	2	880	-	3	77	23	415	508	62	
142		Neualbenreuth, M	45	1	43	-	-	-	1	12	24	7	
143	349	Neusorg	329	4	257	-	12	48	8	138	127	63	
145	347	Pechbrunn	68	-	66	-	1	-	1	20	43	5	
146		Ploßberg, M	370	-	341	-	-	18	11	82	217	65	
148	349	Pullenreuth	110	3	98	-	-	7	2	55	43	10	
149	350	Reuth b.Erbendorf	39	2	28	-	3	1	5	24	11	4	
154		Tirschenreuth, St	1841	-	1597	-	14	205	25	432	1193	202	
157		Waldershof, St	591	5	463	-	25	77	21	235	296	58	
158		Waldsassen, St	1004	-	845	-	3	127	29	324	447	164	
159	351	Wiesau, M	1122	-	683	-	37	376	26	298	531	276	
		Insgesamt	10230	33	8253	-	121	1526	297	3461	5211	1385	
Dar. Verwaltungsgemeinschaft(en)													
348		Kemnath	1365	2	1203	-	5	105	50	533	679	146	
350		Krummennaab	382	2	226	-	4	137	13	160	166	50	
347		Mitterteich	1066	2	957	-	4	77	26	438	557	69	
349		Neusorg	790	10	612	-	17	116	35	385	306	96	
351		Wiesau	1148	-	707	-	37	378	26	306	536	278	

Regierungsbezirk Oberfranken

Kreisfreie Städte

461		Bamberg	29347	24	24326	-	1333	2741	923	3098	18231	7325			
462		Bayreuth	18647	21	16348	-	646	1243	389	2040	10513	5385			
463		Coburg	14062	84	11796	-	518	1183	481	2504	8614	2726			
464		Hof	10278	38	8580	-	505	962	193	1693	5964	2323			
		Insgesamt	72334	167	61050	-	3002	6129	1986	9335	43322	17759			

Landkreise

471 Lkr. Bamberg

111	410	Altendorf	267	1	222	-	6	12	26	93	115	53			
115	401	Baunach, St.	270	2	236	-	6	13	13	107	115	47			
117		Bischberg	468	2	396	-	4	27	39	128	254	85			
119		Breitengüßbach	336	-	290	-	13	12	21	130	168	34			
120	408	Burgebrach, M.	341	-	314	-	-	15	12	73	214	50			
122	407	Burgwindheim, M.	53	-	49	-	-	2	2	15	26	11			
123	410	Buttenheim, M.	213	1	168	-	19	4	21	84	93	34			
128	407	Ebrach, M.	408	-	308	-	1	87	12	127	187	92			
131	409	Frensdorf	170	-	144	-	-	15	11	61	83	26			
133	401	Gerach	41	-	36	-	-	-	5	20	14	7			
137		Gundelsheim	114	1	90	-	-	6	17	35	62	16			
140		Hallstadt, St.	2547	6	2090	-	21	290	140	493	1549	493			
142		Heiligenstadt i. OFr, M.	175	1	157	-	1	10	6	41	105	28			
145		Hirschaid, M.	775	-	682	-	43	6	44	247	369	153			
150		Kemmern	64	-	53	-	1	3	7	27	29	8			
151	403	Königsfeld	40	-	35	-	-	-	5	17	21	2			
152	401	Lauter	42	-	34	-	-	3	5	20	16	6			
154	445	Lisberg	103	-	79	-	-	7	17	49	38	15			
155		Litzendorf	154	1	122	-	2	16	13	32	89	31			
159		Memmelsdorf	403	3	328	-	3	38	31	84	218	99			
165		Oberhaid	129	-	114	-	-	3	12	38	62	27			
169	409	Pettstadt	38	-	35	-	-	-	3	16	16	4			

1) Siehe Vorbemerkungen.

2) Einschließlich erwerbstätiger Schüler und Studierende.

3) Ohne erwerbstätige Schüler und Studierende.

Verkehrsmittel und Zeitaufwand für den Weg zur Arbeits-/Ausbildungsstätte

Minuten	Aus- bildungs- ein- pendler insgesamt 1) 3)	und zwar nach										Gde. Schl. Nr.
		hauptsächlich benutztem Verkehrsmittel						Zeitaufwand für den Weg zur Ausbildungs- stätte von ... bis unter ... Minuten				
		kein Verkehrsmittel (zu Fuß)	PKW	U-Bahn, S-Bahn, Straßen- bahn	Eisen- bahn	Bus, sonstige öffentl. Verkehrsmittel	Fahrrad, Sonstiges (Motorrad, Moped, Mofa)	unter 15	15 - 30	30 - 60	60 und mehr	
		13	14	15	16	17	18	19	20	21	22	
11	12	13	14	15	16	17	18	19	20	21	22	
7	7	-	3	-	4	-	-	2	-	2	3	112
-	-	-	-	-	-	-	-	-	-	-	-	113
-	158	16	4	-	-	130	8	60	79	19	-	115
4	98	1	-	-	-	96	1	16	64	17	1	116
11	22	-	-	-	-	22	-	6	16	-	-	117
-	-	-	-	-	-	-	-	-	-	-	-	118
-	-	-	-	-	-	-	-	-	-	-	-	119
19	43	-	-	-	2	40	1	19	18	6	-	127
-	-	-	-	-	-	-	-	-	-	-	-	128
7	486	32	3	-	3	446	2	96	249	137	4	129
1	8	-	4	-	-	1	3	-	5	3	-	131
6	101	1	1	-	-	95	4	28	68	5	-	132
1	35	-	1	-	-	34	-	8	24	3	-	133
2	-	-	-	-	-	-	-	-	-	-	-	137
2	-	-	-	-	-	-	-	-	-	-	-	139
-	144	-	1	-	-	142	1	30	103	11	-	141
2	26	-	1	-	-	25	-	2	22	2	-	142
1	104	1	-	-	-	103	-	24	50	30	-	143
-	-	-	-	-	-	-	-	-	-	-	-	145
6	1	-	1	-	-	-	-	-	-	1	-	146
2	40	1	-	-	-	39	-	3	26	11	-	148
-	-	-	-	-	-	-	-	-	-	-	-	149
14	666	-	54	-	35	576	1	41	304	319	2	154
2	-	-	-	-	-	-	-	-	-	-	-	157
69	307	-	5	-	-	301	1	32	156	107	12	158
17	526	51	53	-	33	382	7	135	214	160	17	159
173	2772	103	131	-	77	2432	29	502	1398	833	39	
7	486	32	3	-	3	446	2	96	249	137	4	348
6	101	1	1	-	-	95	4	28	68	5	-	350
2	144	-	1	-	-	142	1	30	103	11	-	347
3	302	18	4	-	-	272	8	87	155	60	-	349
28	548	51	53	-	33	404	7	141	230	160	17	351

Regierungsbezirk Oberfranken

Kreisfreie Städte

693	5548	5	1323	-	1155	2799	266	315	2352	2539	342	461
709	4110	6	1411	-	882	1699	112	200	1571	2033	306	462
218	3330	5	1000	-	674	1570	81	179	1359	1517	275	463
298	1558	4	385	-	206	931	32	71	823	623	41	464
1918	14546	20	4119	-	2917	6999	491	765	6105	6712	964	

Tabelle 4: Tageseinpender in Bayern am 25. Mai 1987 nach

Gde. Schl. Nr.	VGem. Schl. Nr.	Gebiet	Berufseinpendler insgesamt ^{1) 2)}	und zwar nach							Zeitaufwand für den Weg zur Arbeitsstätte von ... bis unter ...		
				hauptsächlich benutztem Verkehrsmittel									
				kein Verkehrsmittel (zu Fuß)	PKW	U-Bahn, S-Bahn, Straßenbahn	Eisenbahn	Bus, sonstige öffentl. Verkehrsmittel	Fahrrad, Sonstiges (Motorrad, Moped, Mofa)	unter 15	15 - 30	30 - 60	
				1	2	3	4	5	6	7	8	9	10
471 Noch Lkr. Bamberg													
172		Pommersfelden	130	-	118	-	-	2	10	37	70	22	
173	445	Priesendorf	94	-	84	-	-	2	8	50	32	12	
174		Rattelsdorf, M.	178	-	152	-	-	7	19	48	94	35	
175	401	Reckendorf	171	1	150	-	1	3	16	101	55	15	
185		Scheßlitz, St.	605	-	535	-	5	48	17	135	382	86	
220		Schlusselfeld, St.	574	-	399	-	-	157	18	145	251	170	
186	408	Schönbrunn/Steigerw.	82	-	70	-	-	2	10	29	35	14	
189	403	Stadelhofen	35	-	32	-	-	-	3	16	9	10	
191	406	Stegaurach	537	5	317	-	-	200	15	104	290	141	
195		Strullendorf	990	1	754	-	43	145	47	203	547	208	
207		Viereith-Trunstadt	185	-	169	-	1	2	13	66	92	23	
208	406	Walsdorf	116	-	96	-	-	9	11	51	53	12	
209	403	Wattendorf	1	-	1	-	-	-	-	1	-	-	
214		Zapfendorf, M.	234	-	208	-	11	1	14	84	116	33	
		Insgesamt	11083	25	9067	-	181	1147	663	3007	5869	2102	
Dar. Verwaltungsgemeinschaft(en)													
401		Baunach	524	3	456	-	7	19	39	248	200	75	
408		Burgebrach	423	-	384	-	-	17	22	102	249	64	
410		Buttenheim	480	2	390	-	25	16	47	177	208	87	
407		Ebrach	461	-	357	-	1	89	14	142	213	103	
409		Frensdorf	208	-	179	-	-	15	14	77	99	30	
445		Lisberg	197	-	163	-	-	9	25	99	70	27	
406		Stegaurach	653	5	413	-	-	209	26	155	343	153	
403		Steinfeld	76	-	68	-	-	-	8	34	30	12	
		Sitz: Stadelhofen											
472 Lkr. Bayreuth													
111		Ahorntal	58	-	52	-	-	3	3	22	27	9	
115	412	Aufseß	49	-	38	-	-	4	7	18	25	4	
116		Bad Berneck/Ficht., St.	1216	3	878	-	-	302	33	389	670	152	
118	417	Betzenstein, St.	130	2	115	-	1	4	8	46	55	24	
119		Bindlach	1300	2	1075	-	47	134	42	212	722	345	
121		Bischofsgrün	256	-	236	-	-	20	-	47	138	64	
127	416	Creußen, St.	674	2	615	-	17	16	24	208	387	75	
131		Eckersdorf	383	5	302	-	1	54	21	93	220	70	
133	415	Etmannsberg	13	1	11	-	-	-	1	3	7	2	
138	411	Fichtelberg	319	3	223	-	1	79	13	129	142	44	
139		Gefrees, St.	655	-	605	-	-	34	16	134	392	123	
140	414	Gesees	112	2	99	-	1	3	7	35	59	18	
141	413	Glashütten	46	-	40	-	-	4	2	18	26	2	
143		Goldkronach, St.	173	1	154	-	-	5	13	44	106	20	
146	416	Haag	29	-	28	-	-	-	1	7	14	8	
150		Heinersreuth	140	-	116	-	4	4	16	33	75	31	
154	412	Hollfeld, St.	330	2	296	-	-	22	10	111	170	46	
155	414	Hummeltal	52	-	47	-	-	-	5	22	25	5	
156	415	Kirchenpingarten	8	-	7	-	1	-	-	2	3	3	
164	411	Mehlmeisel	11	1	8	-	-	2	-	4	5	2	
166	414	Mistelbach	238	-	212	-	-	15	11	74	115	47	
167	413	Mistelgau	507	2	481	-	-	14	10	172	269	63	
175		Pegnitz, St.	2221	-	1899	-	151	142	29	400	1252	411	
176	412	Plankenfels	31	-	29	-	-	1	1	15	14	2	
177	417	Plech, M.	83	-	53	-	-	28	2	19	47	17	
179		Pottenstein, St.	237	-	210	-	2	17	8	65	116	45	
180	416	Prebitz	14	-	10	-	-	1	3	8	6	-	
184	416	Schnabelwaid, M.	33	1	28	-	1	-	3	14	15	4	
188	415	Seybothenreuth	19	1	13	-	-	-	5	13	6	-	
190		Speichersdorf	523	-	313	-	48	155	7	106	276	135	
197		Waischenfeld, St.	168	-	152	-	-	4	12	51	90	26	
198		Warmensteinach	249	1	178	-	1	60	9	62	143	43	
199	415	Weidenberg, M.	438	2	402	-	2	12	20	101	250	84	
		Insgesamt	10715	31	8925	-	278	1139	342	2677	5867	1924	
Dar. Verwaltungsgemeinschaft(en)													
417		Betzenstein	213	2	168	-	1	32	10	65	102	41	
416		Creußen	750	3	681	-	18	17	31	237	422	87	
411		Fichtelberg	330	4	231	-	1	81	13	133	147	46	
412		Hollfeld	410	2	363	-	-	27	18	144	209	52	
414		Mistelbach	402	2	358	-	1	18	23	131	199	70	
413		Mistelgau	553	2	521	-	-	18	12	190	295	65	
415		Weidenberg	478	4	433	-	3	12	26	119	266	89	

1) Siehe Vorbemerkungen.

2) Einschließlich erwerbstätiger Schüler und Studierende.

3) Ohne erwerbstätige Schüler und Studierende.

Verkehrsmittel und Zeitaufwand für den Weg zur Arbeits-/Ausbildungsstätte

Minuten	Aus- bildungs- ein- pendler insgesamt))	und zwar nach										Gde. Schl. Nr.
		hauptsächlich benutztem Verkehrsmittel						Zeitaufwand für den Weg zur Ausbildungs- stätte von ... bis unter ... Minuten				
		kein Verkehrs- mittel (zu Fuß)	PKW	U-Bahn, S-Bahn, Straßen- bahn	Eisen- bahn	Bus, sonstige öffentl. Verkehrs- mittel	Fahrrad, Sonstiges (Motorrad, Moped, Mofa)	unter 15	15 - 30	30 - 60	60 und mehr	
		13	14	15	16	17	18	19	20	21	22	
11	12	13	14	15	16	17	18	19	20	21	22	
1	18	-	-	-	-	18	-	-	11	7	-	172
-	44	8	-	-	-	36	-	27	12	5	-	173
1	-	-	-	-	-	-	-	-	-	-	-	174
-	44	-	-	-	-	44	-	31	13	-	-	175
2	451	-	8	-	2	441	-	19	217	215	-	185
8	1	-	-	-	-	-	-	-	-	-	-	220
4	32	-	-	-	-	32	-	2	18	12	-	186
-	25	-	-	-	-	25	-	-	21	4	-	189
2	3	-	1	-	-	2	-	-	3	-	-	191
32	12	3	4	-	-	5	-	2	3	7	-	195
4	-	-	-	-	-	-	-	-	-	-	-	207
-	64	2	-	-	-	62	-	16	45	3	-	208
-	-	-	-	-	-	-	-	-	-	-	-	209
1	-	-	-	-	-	-	-	-	-	-	-	214
105	2001	18	42	-	28	1901	12	462	983	552	4	
1	232	-	1	-	-	231	-	127	103	2	-	401
8	133	-	1	-	-	132	-	12	63	57	1	408
8	67	1	6	-	-	60	-	49	17	1	-	410
3	252	-	2	-	-	250	-	23	119	109	1	407
2	107	1	-	-	-	105	1	37	62	8	-	409
1	69	8	1	-	-	60	-	42	22	5	-	445
2	67	2	1	-	-	64	-	16	48	3	-	406
-	29	-	-	-	-	29	-	3	22	4	-	403
-	4	-	-	-	-	4	-	-	-	4	-	111
2	4	-	-	-	-	4	-	-	3	1	-	115
5	44	-	-	-	-	44	-	-	35	9	-	116
5	46	-	1	-	-	45	-	16	30	-	-	118
21	6	-	2	-	-	3	1	2	3	1	-	119
7	-	-	-	-	-	-	-	-	-	-	-	121
4	129	-	2	-	-	127	-	29	78	22	-	127
-	88	-	4	-	-	84	-	25	52	11	-	131
1	-	-	-	-	-	-	-	-	-	-	-	133
4	18	1	1	-	-	16	-	4	13	1	-	138
6	162	-	9	-	-	153	-	7	89	66	-	139
-	63	-	2	-	-	61	-	38	18	7	-	140
-	53	1	-	-	-	52	-	29	18	6	-	141
3	50	-	1	-	-	49	-	5	35	10	-	143
-	-	-	-	-	-	-	-	-	-	-	-	146
1	5	-	2	-	-	3	-	1	4	-	-	150
3	449	-	2	-	-	446	1	82	298	68	1	154
-	85	1	3	-	-	81	-	24	34	27	-	155
-	-	-	-	-	-	-	-	-	-	-	-	156
-	27	1	-	-	-	26	-	13	13	1	-	164
2	-	-	-	-	-	-	-	-	-	-	-	166
3	64	-	-	-	-	64	-	21	36	7	-	167
158	708	1	50	-	129	524	4	23	312	355	18	175
-	24	-	-	-	-	24	-	7	17	-	-	176
-	51	1	-	-	-	50	-	5	34	12	-	177
11	20	-	-	-	-	20	-	13	5	2	-	179
-	-	-	-	-	-	-	-	-	-	-	-	180
-	-	-	-	-	-	-	-	-	-	-	-	184
-	-	-	-	-	-	-	-	-	-	-	-	188
6	3	-	-	-	1	2	-	-	2	-	1	190
1	85	-	3	-	-	82	-	8	45	32	-	197
1	3	-	1	-	-	2	-	-	1	2	-	198
3	296	2	5	-	1	288	-	23	191	82	-	199
247	2487	8	88	-	131	2254	6	375	1366	726	20	
5	97	1	1	-	-	95	-	21	64	12	-	417
4	129	-	2	-	-	127	-	29	78	22	-	416
4	45	2	1	-	-	42	-	17	26	2	-	411
5	477	-	2	-	-	474	1	89	318	69	1	412
2	148	1	5	-	-	142	-	62	52	34	-	414
3	117	1	-	-	-	116	-	50	54	13	-	413
4	296	2	5	-	1	288	-	23	191	82	-	415

Tabelle 4: Tageseinpender in Bayern am 25. Mai 1987 nach

Gde. Schl. Nr.	VGem. Schl. Nr.	Gebiet	Berufseinpender insgesamt ^{1) 2)}	und zwar nach							Zeitaufwand für den Weg zur Arbeitsstätte von ... bis unter ...		
				hauptsächlich benutztem Verkehrsmittel									
				kein Verkehrsmittel (zu Fuß)	PKW	U-Bahn, S-Bahn, Straßenbahn	Eisenbahn	Bus, sonstige öffentl. Verkehrsmittel	Fahrrad, Sonstiges (Motorrad, Moped, Mofa)	unter 15	15 - 30	30 - 60	
				1	2	3	4	5	6	7	8	9	10
473 Lkr. Coburg													
112		Ahorn	629	14	395	-	15	173	32	163	293	172	
120		Dörfles-Esbach	696	5	558	-	19	71	43	224	393	78	
121		Ebersdorf b.Coburg	1914	4	1457	-	68	338	47	418	1095	384	
132		Großheirath	172	-	151	-	-	8	13	77	82	12	
134	418	Grub a.Forst	471	1	390	-	13	40	27	181	208	80	
138		Itzgrund	97	-	90	-	-	3	4	25	47	24	
141		Lautertal	231	-	201	-	-	15	15	44	144	42	
144		Meeder	351	1	317	-	7	8	18	90	221	40	
151		Neustadt b.Coburg, GKSt	1236	-	972	-	64	165	35	204	661	329	
153	418	Niederfüllbach	399	5	321	-	6	49	18	121	217	60	
158		Rodach b.Coburg, St	332	-	274	-	9	44	5	58	169	96	
159		Rödental, St	2041	18	1719	-	101	116	87	571	1194	272	
165		Seßlach, St	254	-	227	-	-	16	11	88	137	29	
166		Sonnefeld	1057	2	817	-	3	206	29	409	495	146	
170		Untersiemau	817	5	734	-	-	28	50	317	408	87	
174		Weidhausen b.Coburg	937	1	670	-	1	232	33	354	450	132	
175		Weitramsdorf	284	-	240	-	-	32	12	68	172	43	
		Insgesamt	11918	56	9533	-	306	1544	479	3412	6386	2026	
Dar. Verwaltungsgemeinschaft(en)													
418		Grub a.Forst	870	6	711	-	19	89	45	302	425	140	
474 Lkr. Forchheim													
119	426	Dormitz	64	-	53	-	-	6	5	28	24	12	
121	420	Ebermannstadt, St	1388	2	1125	-	27	211	23	401	723	256	
122	425	Effeltrich	95	-	81	-	1	1	12	33	47	15	
123		Eggolsheim, M	398	-	318	2	29	29	20	171	186	37	
124		Egloffstein, M	138	2	125	-	1	6	4	34	59	42	
126		Forchheim, GKSt	5876	-	4781	1	253	653	188	1374	3390	1043	
129		Goßweinstein, M	132	-	124	-	-	2	6	34	68	28	
132	427	Gräfenberg, St	451	1	392	1	2	38	17	162	198	87	
133		Hallerndorf	112	-	106	-	-	2	4	39	55	17	
134		Hausen	236	1	207	-	2	8	18	105	93	32	
135		Heroldsbach	86	-	70	-	2	4	10	36	38	11	
137	426	Hetzles	41	1	38	-	-	-	2	20	15	6	
138	427	Hiltpoltstein, M	65	-	62	-	2	-	1	8	16	37	
140		Igensdorf, M	140	2	118	-	2	1	17	68	53	19	
143	423	Kirchhehrenbach	132	-	111	-	5	6	10	59	56	17	
144	426	Kleinsendelbach	19	-	16	-	-	1	2	7	7	5	
145	422	Kunreuth	23	-	21	-	-	2	-	11	8	4	
146		Langensendelbach	92	2	78	-	-	5	7	38	39	12	
147	423	Leutenbach	34	-	31	-	-	-	3	12	17	5	
154		Neunkirchen a.Brand, M	575	2	492	1	4	30	46	253	249	70	
156		Obertrubach	155	-	98	-	-	53	4	45	80	27	
158	422	Pinzberg	38	-	34	-	-	-	4	18	17	3	
160	425	Poxdorf	49	-	45	-	2	-	2	25	18	6	
161		Pretzfeld, M	139	-	124	-	3	3	9	57	68	13	
168	420	Unterleinleiter	44	1	41	-	1	-	1	22	13	5	
171	423	Weilersbach	26	-	24	-	-	-	2	12	14	-	
173	427	Weißenohe	34	1	25	-	-	-	8	17	11	6	
175	422	Wiesentthau	24	-	22	-	1	1	-	8	13	3	
176		Wiesenttal, M	175	-	157	-	1	13	4	57	87	31	
		Insgesamt	10781	15	8919	5	338	1075	429	3154	5662	1849	
Dar. Verwaltungsgemeinschaft(en)													
426		Dormitz	124	1	107	-	-	7	9	55	46	23	
420		Ebermannstadt	1432	3	1166	-	28	211	24	423	736	261	
425		Effeltrich	144	-	126	-	3	1	14	58	65	21	
422		Gosberg	85	-	77	-	1	3	4	37	38	10	
		Sitz: Pinzberg											
427		Gräfenberg	550	2	479	1	4	38	26	187	225	130	
423		Kirchhehrenbach	192	-	166	-	5	6	15	83	87	22	
475 Lkr. Hof													
112		Bad Steben, M	1060	6	692	-	43	302	17	439	469	145	
113		Berg	574	1	478	-	1	80	14	60	328	177	
120		Döhlau	464	4	382	-	1	58	19	147	241	75	
123	430	Feilitzsch	192	12	147	-	-	16	17	70	99	22	

1) Siehe Vorbemerkungen.

2) Einschließlich erwerbstätige Schüler und Studierende.

3) Ohne erwerbstätige Schüler und Studierende.

Verkehrsmittel und Zeitaufwand für den Weg zur Arbeits-/Ausbildungsstätte

Minuten	Aus- bildungs- ein- pendler insgesamt))	und zwar nach										Gde. Schl. Nr.
		hauptsächlich benutztem Verkehrsmittel						Zeitaufwand für den Weg zur Ausbildungs- stätte von ... bis unter ... Minuten				
		kein Verkehrs- mittel (zu Fuß)	PKW	U-Bahn, S-Bahn, Straßen- bahn	Eisen- bahn	Bus, sonstige öffentl. Verkehrs- mittel	Fahrrad, Sonstiges (Motorrad, Moped, Mofa)	unter 15	15 - 30	30 - 60	60 und mehr	
11	12	13	14	15	16	17	18	19	20	21	22	
1	12	-	1	-	-	10	1	2	5	5	-	112
1	88	-	-	-	-	88	-	20	58	10	-	120
17	51	-	2	-	-	49	-	11	24	16	-	121
1	40	-	6	-	-	34	-	8	15	11	6	132
2	24	3	-	-	-	21	-	6	15	3	-	134
1	81	-	-	-	-	81	-	10	54	17	-	138
1	107	-	-	-	-	106	1	56	46	5	-	141
-	5	-	-	-	-	-	-	-	3	2	-	144
42	446	-	22	-	162	260	2	26	253	167	-	151
1	17	-	-	-	-	17	-	4	7	6	-	153
9	1	-	-	-	-	-	-	-	-	-	-	158
4	5	-	1	-	-	4	-	2	2	1	-	159
-	-	-	-	-	-	-	-	-	-	-	-	165
7	1	-	-	-	-	-	-	-	-	-	-	166
5	54	-	2	-	-	52	-	34	20	-	-	170
1	77	-	-	-	-	76	1	15	49	13	-	174
1	43	5	1	-	-	35	2	13	21	9	-	175
94	1052	8	37	-	162	838	7	208	573	265	6	
3	41	3	-	-	-	38	-	10	22	9	-	418
-	15	-	-	-	-	15	-	-	9	6	-	119
8	1028	2	58	-	119	846	3	89	481	442	16	121
-	39	-	1	-	-	36	2	14	15	10	-	122
4	-	-	-	-	-	-	-	-	-	-	-	123
3	13	-	-	-	-	13	-	1	12	-	-	124
69	1610	1	116	-	192	1274	27	116	892	577	25	126
2	10	-	2	-	-	8	-	-	7	1	2	129
4	464	-	2	-	95	365	2	57	219	188	-	132
1	1	-	-	-	-	-	-	1	-	-	-	133
6	-	-	-	-	-	-	-	-	-	-	-	134
1	91	-	-	-	-	91	-	56	31	4	-	135
-	45	-	1	-	-	44	-	2	39	4	-	137
4	40	-	-	-	-	40	-	1	23	16	-	138
-	52	-	1	-	-	51	-	21	28	3	-	140
-	208	-	4	-	-	204	-	64	125	19	-	143
-	13	-	-	-	-	13	-	1	10	2	-	144
-	-	-	-	-	-	-	-	-	-	-	-	145
3	49	-	2	-	-	47	-	23	24	2	-	146
-	72	-	1	-	-	71	-	49	23	-	-	147
3	79	5	2	-	-	66	6	37	39	3	-	154
3	54	1	34	-	3	13	3	10	14	23	7	156
-	-	-	-	-	-	-	-	-	-	-	-	158
-	150	2	-	-	-	147	1	89	52	9	-	160
1	1	-	1	-	-	-	-	1	-	-	-	161
4	1	-	-	-	-	-	-	-	-	-	-	168
-	3	-	3	-	-	-	-	-	-	-	-	171
-	-	-	-	-	-	-	-	-	-	-	-	173
-	-	-	-	-	-	-	-	-	-	-	-	175
-	10	-	2	-	-	8	-	2	7	1	-	176
116	4048	11	231	-	409	3353	44	637	2051	1310	50	
-	73	-	1	-	-	72	-	3	58	12	-	426
12	1029	2	-	-	119	-	3	-	-	442	16	420
-	189	2	1	-	-	183	3	103	67	19	-	425
-	-	-	-	-	-	-	-	-	-	-	-	422
8	504	-	2	-	95	405	2	58	242	204	-	427
-	283	-	8	-	-	275	-	115	149	19	-	423
7	60	3	1	-	-	56	-	24	34	2	-	112
9	44	-	1	-	-	43	-	4	30	10	-	113
1	-	-	-	-	-	-	-	-	-	-	-	120
1	235	65	7	-	-	154	9	66	139	30	-	123

Tabelle 4: Tageseinpender in Bayern am 25. Mai 1987 nach

Gde. Schl. Nr.	VGem. Schl. Nr.	Gebiet	Berufsein- pendler insgesamt (1) (2)	und zwar nach							Zeitaufwand für den Weg zur Arbeitsstätte von ... bis unter ...			
				hauptsächlich benutztem Verkehrsmittel										
				kein Verkehrs- mittel (zu Fuß)	PKW	U-Bahn, S-Bahn, Straßen- bahn	Eisen- bahn	Bus, sonstige öffentl. Verkehrs- mittel	Fahrrad, Sonstiges (Motorrad, Moped, Mofa)					
				1	2	3	4	5	6	7	unter 15	15 - 30	30 - 60	
475		Noch Lkr. Hof												
127	430	Gattendorf	16	-	13	-	-	1	2	5	10	1		
128		Geroldsdgrün	255	1	174	-	-	75	5	75	146	25		
136		Helmbrechts, St	1111	-	996	-	10	75	30	303	680	125		
137	428	Issigau	66	-	52	-	-	12	2	18	36	11		
141		Köditz	94	-	83	-	-	4	7	38	49	7		
142		Konradsreuth	605	4	509	-	1	83	8	130	381	87		
145	431	Leupoldsdgrün	99	-	91	-	-	6	2	31	57	10		
146	428	Lichtenberg, St	98	1	80	-	2	9	6	38	49	11		
154		Münchberg, St	2082	3	1667	-	80	295	37	533	1211	323		
156		Naila, St	2163	12	1876	-	57	182	36	691	1139	304		
158		Oberkotzau, M	716	5	608	-	28	46	29	193	428	94		
161		Regnitzlosau	122	1	108	-	-	4	9	43	63	16		
162		Rehau, St	1688	-	1233	-	52	373	30	347	967	352		
165	431	Schauenstein, St	215	2	192	-	3	10	8	75	107	26		
168		Schwarzenbach/Saale, St	1204	1	990	-	53	138	22	240	774	184		
169		Schwarzenbach/Wald, St	298	2	252	-	2	33	9	102	161	34		
171		Selbitz, St	811	3	637	-	64	93	14	254	446	106		
174	432	Sparneck, M	182	4	161	-	-	9	8	84	89	8		
175		Stammbach, M	245	1	188	-	4	45	7	104	109	30		
181	430	Töpen	72	1	53	-	-	14	4	30	32	10		
182	430	Trogen	31	2	24	-	-	2	3	11	15	4		
184	432	Weißdorf	112	1	103	-	1	1	6	60	41	11		
189		Zell, M	134	-	122	-	-	6	6	64	55	14		
		Insgesamt	14709	67	11911	-	402	1972	357	4185	8182	2212		

Dar. Verwaltungsgemeinschaft(en)

430	Feilitzsch	311	15	237	-	-	33	26	116	156	37		
428	Lichtenberg	164	1	132	-	2	21	8	56	85	22		
431	Schauenstein	314	2	283	-	3	16	10	106	164	36		
432	Sparneck	294	5	264	-	1	10	14	144	130	19		

476 Lkr. Kronach

145	Kronach, St	6096	21	4997	-	203	659	216	1644	3411	997		
146	Küps, M	635	6	495	-	36	69	29	162	327	141		
152	Ludwigsstadt, St	400	1	350	-	13	32	4	104	213	75		
183	Marktrodach, M	685	2	593	-	1	60	29	275	357	52		
154	434	Mitwitz, M	541	1	382	-	3	118	37	163	270	104	
159		Nordthalben, M	158	-	132	-	-	22	4	35	99	24	
164		Pressig, M	506	2	418	-	20	47	19	131	289	81	
166	433	Reichenbach	13	-	10	-	-	3	-	6	4	3	
171	434	Schneckenlohe	50	-	47	-	-	1	2	22	17	11	
175		Steinbach a. Wald	373	-	223	-	3	139	8	192	154	26	
177		Steinwiesen, M	160	-	144	-	1	15	-	47	85	26	
178		Stockheim	587	-	455	-	10	104	18	201	309	76	
179		Tettau, M	1241	-	448	-	2	791	-	200	780	258	
180	433	Teuschnitz, St	270	1	188	-	-	78	3	125	127	17	
182	433	Tschirn	41	-	15	-	-	26	-	15	26	-	
184		Wallenfels, St	271	1	239	-	-	26	5	74	155	38	
185		Weißbrunn	207	6	178	-	1	7	15	83	103	18	
189		Wilhelmsthal	161	-	135	-	-	13	13	46	91	23	
		Insgesamt	12395	41	9449	-	293	2210	402	3525	6817	1970	

Dar. Verwaltungsgemeinschaft(en)

434	Mitwitz	591	1	429	-	3	119	39	185	287	115		
433	Teuschnitz	324	1	213	-	-	107	3	146	157	20		

477 Lkr. Kulmbach

117	436	Grafengehaig, M	68	-	53	-	-	12	3	30	31	7	
118	437	Guttenberg	9	-	7	-	-	1	1	4	4	1	
119	439	Harsdorf	51	-	43	-	5	-	3	10	36	5	
121		Himmelkron	414	-	335	-	1	67	11	133	231	49	
124	438	Kasendorf, M	302	1	280	-	3	5	13	130	136	35	
127	439	Ködnitz	74	1	57	-	-	8	8	23	31	16	
128		Kulmbach, GKSt	6801	7	5783	-	296	526	189	1244	4180	1264	
129	437	Kupferberg, St	70	-	63	-	-	3	4	30	33	7	
135	437	Ludwigschorgast, M	34	-	27	-	-	-	7	18	13	3	
136		Mainleus	687	6	555	-	40	46	40	203	394	79	

1) Siehe Vorbemerkungen.

2) Einschließlich erwerbstätiger Schüler und Studierende.

3) Ohne erwerbstätige Schüler und Studierende.

Verkehrsmittel und Zeitaufwand für den Weg zur Arbeits-/Ausbildungsstätte

Minuten	Aus- bildungs- ein- pendler insgesamt '1) '2)	und zwar nach										Gde. Schl. Nr.
		hauptsächlich benutztem Verkehrsmittel						Zeitaufwand für den Weg zur Ausbildungs- stätte von ... bis unter ... Minuten				
		kein Verkehrs- mittel (zu Fuß)	PKW	U-Bahn, S-Bahn, Straßen- bahn	Eisen- bahn	Bus, sonstige öffentl. Verkehrs- mittel	Fahrrad, Sonstiges (Motorrad, Moped, Mofa)	unter 15	15 - 30	30 - 60	60 und mehr	
11	12	13	14	15	16	17	18	19	20	21	22	
-	-	-	-	-	-	-	-	-	-	-	-	127
9	1	-	-	-	-	-	-	-	-	-	-	128
3	374	1	5	-	154	214	-	20	160	177	17	136
1	-	-	-	-	-	-	-	-	-	-	-	137
-	1	-	-	-	-	-	-	-	-	-	-	141
7	186	1	57	-	31	94	3	15	56	89	26	142
1	-	-	-	-	-	-	-	-	-	-	-	145
-	27	-	-	-	-	27	-	7	14	6	-	146
15	746	1	329	-	140	260	16	93	412	215	26	154
29	792	-	88	-	158	539	7	56	499	233	4	156
1	88	-	1	-	-	87	-	23	58	7	-	158
-	3	-	3	-	-	-	-	3	-	-	-	161
22	261	1	3	-	36	218	3	15	173	72	1	162
7	46	-	-	-	-	46	-	7	32	7	-	165
6	57	3	2	-	-	52	-	5	37	14	1	168
1	-	-	-	-	-	-	-	-	-	-	-	169
5	1	-	-	-	-	-	-	-	-	-	-	171
1	1	-	-	-	-	-	-	-	-	-	-	174
2	-	-	-	-	-	-	-	-	-	-	-	175
-	-	-	-	-	-	-	-	-	-	-	-	181
1	-	-	-	-	-	-	-	-	-	-	-	182
-	88	-	-	-	-	88	-	48	36	4	-	184
1	48	-	-	-	-	48	-	15	29	4	-	189
130	3059	75	499	-	519	1928	38	403	1711	870	75	
2	235	65	7	-	-	154	9	66	139	30	-	430
1	27	-	-	-	-	27	-	7	14	6	-	428
8	46	-	-	-	-	46	-	7	32	7	-	431
1	89	-	-	-	-	-	-	-	-	4	-	432
44	1999	2	126	-	648	1207	16	145	953	745	156	145
5	5	1	-	-	-	-	-	1	3	1	-	146
8	7	-	-	-	-	7	-	-	4	3	-	152
1	1	-	-	-	-	-	-	-	-	-	-	183
4	117	-	2	-	-	115	-	34	72	11	-	154
-	-	-	-	-	-	-	-	-	-	-	-	159
5	94	-	1	-	-	92	1	50	30	14	-	164
-	20	-	-	-	-	20	-	18	2	-	-	166
-	3	-	-	-	-	3	-	3	-	-	-	171
1	-	-	-	-	-	-	-	-	-	-	-	175
2	2	-	-	-	-	-	-	-	-	-	-	177
1	73	-	-	-	-	73	-	30	41	2	-	178
3	-	-	-	-	-	-	-	-	-	-	-	179
1	102	-	3	-	-	99	-	74	24	4	-	180
-	-	-	-	-	-	-	-	-	-	-	-	182
4	56	-	-	-	-	56	-	5	46	5	-	184
3	-	-	-	-	-	-	-	-	-	-	-	185
1	15	-	-	-	-	15	-	10	5	-	-	189
83	2494	3	135	-	649	1690	17	371	1181	786	156	
4	120	-	2	-	-	118	-	37	72	11	-	434
1	122	-	3	-	-	119	-	92	26	4	-	433
-	-	-	-	-	-	-	-	-	-	-	-	117
-	16	-	-	-	-	16	-	4	10	2	-	118
-	-	-	-	-	-	-	-	-	-	-	-	119
1	-	-	-	-	-	-	-	-	-	-	-	121
1	77	-	4	-	1	72	-	18	43	16	-	124
4	-	-	-	-	-	-	-	-	-	-	-	127
113	1736	-	228	-	487	1010	11	88	710	928	10	128
-	-	-	-	-	-	-	-	-	-	-	-	129
-	77	12	3	-	-	61	1	54	18	5	-	135
11	59	2	28	-	4	22	3	7	19	26	7	136

Tabelle 4: Tageseinpendler in Bayern am 25. Mai 1987 nach

Gde. Schl. Nr.	VGem. Schl. Nr.	Gebiet	Berufseinpender insgesamt 1) 2)	und zwar nach								
				hauptsächlich benutztem Verkehrsmittel						Zeitaufwand für den Weg zur Arbeitsstätte von ... bis unter ...		
				kein Verkehrsmittel (zu Fuß)	PKW	U-Bahn, S-Bahn, Straßenbahn	Eisenbahn	Bus, sonstige öffentl. Verkehrsmittel	Fahrrad, Sonstiges (Motorrad, Moped, Mofa)	unter 15	15 - 30	30 - 60
				1	2	3	4	5	6	7	8	9
477 Noch Lkr. Kulmbach												
138	436	Marktleugast, M . . .	320	3	239	-	-	71	7	99	161	56
139		Marktschorgast, M . .	209	-	161	-	1	45	2	45	124	40
142		Neudrossenfeld	222	-	204	-	-	11	7	36	137	46
143		Neuenmarkt	439	1	355	-	30	28	25	160	229	41
148		Presseck, M	155	-	129	-	-	19	7	42	94	18
151	435	Rugendorf	38	-	32	-	-	3	3	23	14	1
156	435	Stadtsteinach, St . . .	447	-	400	-	1	33	13	111	241	89
157		Thurnau, M	295	1	273	-	1	-	20	89	176	27
158	439	Trebgast	104	1	81	-	3	12	7	45	42	15
159	437	Untersteinach	224	1	199	-	3	9	12	100	103	21
163		Wirsberg, M	245	6	207	-	2	4	26	122	106	17
164	438	Wonnees, M	36	-	27	-	-	-	9	14	19	3
		Insgesamt	11244	28	9510	-	386	903	417	2711	6535	1840

Dar. Verwaltungsgemeinschaft(en)

438		Kasendorf	338	1	307	-	3	5	22	144	155	38	
436		Marktleugast	388	3	292	-	-	83	10	129	192	63	
435		Stadtsteinach	485	-	432	-	1	36	16	134	255	90	
439		Trebgast	229	2	181	-	8	20	18	78	109	36	
437		Untersteinach	337	1	296	-	3	13	24	152	153	32	

478 Lkr. Lichtenfels

111		Altenkunstadt	800	39	682	-	5	16	58	405	337	57	
116		Burgkunstadt, St	1799	58	1531	-	26	35	149	798	790	196	
120		Ebensfeld, M	497	1	448	-	14	16	18	145	231	112	
127	446	Hochstadt a.Main	529	5	419	-	10	76	19	210	253	63	
139		Lichtenfels, St	3316	-	2642	-	452	112	110	757	1765	721	
143	441	Marktgraitz, M	69	1	57	-	2	3	6	32	33	4	
144	446	Marktzeuln, M	158	-	129	-	1	6	22	83	66	7	
145		Michelau i.OFr	1949	5	1646	-	66	128	104	631	1046	256	
155	441	Redwitz a.d.Rodach . . .	1096	5	941	-	49	52	49	442	494	153	
165		Staffelstein, St	1369	5	1118	-	63	124	59	365	757	236	
176		Weismain, St	781	3	642	-	-	91	45	208	397	155	
		Insgesamt	12363	122	10255	-	688	659	639	4076	6169	1960	

Dar. Verwaltungsgemeinschaft(en)

446		Hochstadt-Marktzeuln . .	687	5	548	-	11	82	41	293	319	70	
		Sitz: Marktzeuln, M . . .											
441		Redwitz a.d.Rodach . . .	1165	6	998	-	51	55	55	474	527	157	

479 Lkr. Wunsiedel i. Fichtelgebirge

112		Arzberg, St	906	-	700	-	78	112	16	301	449	149	
111	444	Bad Alexandersbad . . .	289	2	236	-	1	43	7	123	131	33	
126	442	Hochstädt/Fichtelgeb. .	52	1	40	-	-	6	5	26	22	4	
127	443	Hohenberg a.d.Eger, St .	158	4	120	-	3	26	5	85	59	14	
129		Kirchenlamitz, St . . .	250	-	173	-	6	69	2	71	138	41	
135		Marktleuthen, St	383	1	256	-	38	74	14	121	199	60	
136		Marktreuditz, GKSt . . .	4179	11	3648	-	204	242	74	1091	2441	600	
138	444	Nagel	134	-	87	-	-	43	4	36	66	30	
145		Roslau	340	1	222	-	16	97	4	108	152	80	
147	443	Schirnding, M	437	2	331	-	44	53	7	170	205	57	
150		Schönwald, St	314	-	216	-	12	82	4	134	150	28	
152		Selb, GKSt	2851	4	2488	-	86	236	37	580	1743	491	
158	442	Thiersheim, M	339	1	296	-	-	28	14	134	163	37	
159	442	Thierstein, M	62	1	53	-	-	3	5	27	32	3	
161	444	Tröstau	174	5	145	-	-	15	9	69	91	14	
166		Weißensstadt, St	332	1	272	-	2	52	5	99	179	49	
169		Wunsiedel, St	2258	6	1744	-	49	410	49	593	1260	386	
		Insgesamt	13458	40	11027	-	539	1591	261	3768	7480	2076	

Dar. Verwaltungsgemeinschaft(en)

443		Schirnding	595	6	451	-	47	79	12	255	264	71	
442		Thiersheim	453	3	389	-	-	37	24	187	217	44	
444		Tröstau	597	7	468	-	1	101	20	228	288	77	

1) Siehe Vorbemerkungen.

2) Einschließlich erwerbstätige Schüler und Studierende.

3) Ohne erwerbstätige Schüler und Studierende.

Verkehrsmittel und Zeitaufwand für den Weg zur Arbeits-/Ausbildungsstätte

Minuten	Aus- bildungs- ein- pendler insgesamt 1) 2)	und zwar nach										Gde. Schl. Nr.
		hauptsächlich benutztem Verkehrsmittel						Zeitaufwand für den Weg zur Ausbildungs- stätte von ... bis unter ... Minuten				
		kein Verkehrs- mittel (zu Fuß)	PKW	U-Bahn, S-Bahn, Straßen- bahn	Eisen- bahn	Bus, sonstige öffentl. Verkehrs- mittel	Fahrrad, Sonstiges (Motorrad, Moped, Mofa)	unter 15	15 - 30	30 - 60	60 und mehr	
11	12	13	14	15	16	17	18	19	20	21	22	
4	44	-	1	-	-	43	-	9	34	1	-	138
-	2	-	-	-	-	-	-	-	-	-	-	139
3	1	-	-	-	-	-	-	-	-	-	-	142
9	231	-	10	-	2	218	1	98	109	24	-	143
1	4	-	-	-	-	4	-	-	4	-	-	148
-	-	-	-	-	-	-	-	-	-	-	-	151
6	75	1	17	-	-	-	-	21	45	8	1	156
3	31	-	1	-	-	30	-	7	17	7	-	157
2	44	-	1	-	-	43	-	10	16	18	-	158
-	84	11	2	-	-	71	-	45	31	8	-	159
-	-	-	-	-	-	-	-	-	-	-	-	163
-	24	-	-	-	-	24	-	11	13	-	-	164
158	2505	26	295	-	499	1668	17	372	1070	1043	20	

1	101	-	4	-	1	96	-	29	56	16	-	438	
4	44	-	1	-	-	43	-	9	34	1	-	436	
6	75	1	17	-	5	52	-	21	45	8	1	435	
6	44	-	1	-	-	43	-	10	16	18	-	439	
-	177	23	5	-	-	148	1	103	59	15	-	437	

1	218	-	1	-	-	217	-	36	96	75	11	111	
15	488	-	8	-	30	450	-	109	258	121	-	116	
9	22	-	-	-	-	22	-	4	8	10	-	120	
3	-	-	-	-	-	-	-	-	-	-	-	127	
73	801	-	63	-	292	438	8	66	346	354	35	139	
-	1	-	-	-	-	-	-	-	-	-	-	143	
2	29	-	-	-	-	29	-	24	5	-	-	144	
16	5	-	-	-	2	-	1	-	-	2	-	145	
7	118	9	5	-	-	104	-	59	53	6	-	155	
11	376	-	19	-	150	201	6	46	172	155	3	165	
21	1	-	-	-	-	1	-	-	-	1	-	176	
158	2059	9	97	-	474	1464	15	346	940	724	49		

5	29	-	-	-	-	29	-	24	5	-	-	446	
7	119	9	-	-	-	-	-	-	-	6	-	441	

7	105	2	1	-	1	100	1	24	61	20	-	112
2	-	-	-	-	-	-	-	-	-	-	-	111
-	19	-	-	-	-	19	-	14	5	-	-	126
-	23	-	-	-	-	23	-	15	7	1	-	127
-	46	-	1	-	-	45	-	3	40	3	-	129
3	59	-	-	-	-	59	-	7	49	3	-	135
47	935	1	78	-	294	554	8	80	438	410	7	136
2	-	-	-	-	-	-	-	-	-	-	-	138
-	-	-	-	-	-	-	-	-	-	-	-	145
5	32	-	-	-	-	32	-	15	16	1	-	147
2	25	-	4	-	-	21	-	14	8	3	-	150
37	592	1	79	-	66	443	3	35	384	169	4	152
5	4	-	1	-	-	3	-	4	-	-	-	158
-	34	-	-	-	-	34	-	22	12	-	-	159
-	58	12	-	-	-	43	3	29	26	3	-	161
5	36	-	-	-	-	36	-	4	27	5	-	166
19	917	1	78	-	19	811	8	70	506	324	17	169
134	2885	17	242	-	380	2223	23	336	1579	942	28	

Tabelle 4: Tageseinpender in Bayern am 25. Mai 1987 nach

Gde. Schl. Nr.	VGem. Schl. Nr.	Gebiet	Berufseinpender insgesamt 1) 2)	und zwar nach							Zeitaufwand für den Weg zur Arbeitsstätte von ... bis unter ...		
				hauptsächlich benutztem Verkehrsmittel									
				kein Verkehrsmittel (zu Fuß)	PKW	U-Bahn, S-Bahn, Straßenbahn	Eisenbahn	Bus, sonstige öffentl. Verkehrsmittel	Fahrrad, Sonstiges (Motorrad, Moped, Mofa)	unter 15	15 - 30	30 - 60	
				1	2	3	4	5	6	7	8	9	10

Regierungsbezirk Mittelfranken

Kreisfreie Städte

561	Ansbach	11700	3	9936	-	566	983	212	1248	7084	3000
562	Erlangen	36910	61	29224	111	1676	4691	1147	2394	20268	12830
563	Fürth	25238	123	17588	2248	2171	2626	482	1891	11655	9689
564	Nürnberg	117125	220	81843	5437	18712	9749	1164	3724	35281	59060
565	Schwabach	7061	23	5444	47	405	915	227	1460	3583	1808
	Insgesamt	198034	430	144035	7843	23530	18964	3232	10717	77871	86387

Landkreise

571 Lkr. Ansbach

111	501	Adelshofen	39	1	34	-	-	4	14	20	5
113		Arberg, M.	104	2	79	-	1	11	43	44	15
114		Aurach	124	-	106	-	2	10	6	61	39
115		Bechhofen, M.	671	2	606	-	1	27	35	325	65
122	504	Bruckberg	290	-	260	1	1	18	10	139	35
125	502	Buch a. Wald	24	-	22	-	-	2	13	6	5
127		Burgoberbach	82	1	70	-	-	3	8	30	8
128	507	Burk	98	-	89	-	-	5	4	35	5
130	537	Colmberg, M.	70	-	62	-	-	2	6	28	9
132	507	Dentlein a. Forst, M.	78	1	73	-	-	4	35	30	11
134	502	Diebach	17	-	15	-	-	2	9	6	2
135		Dietenhofen, M.	596	-	458	-	1	107	30	302	156
136		Dinkelsbühl, St.	2185	-	1936	-	1	188	60	788	249
137	502	Dombühl, M.	147	-	134	-	-	7	6	68	19
139		Dürrwangen, M.	111	-	93	-	-	11	7	39	9
141	509	Ehingen	53	-	46	-	-	1	6	24	5
145		Feucht, W.	2392	1	2131	-	12	206	42	520	399
146	503	Flachlanden, M.	107	-	94	-	1	4	8	27	18
152	501	Gebtsattel	29	2	24	-	-	3	12	11	6
154	509	Geroltingen	60	-	56	-	-	3	1	10	16
155	501	Geslau	91	-	85	-	-	2	4	37	8
165		Heilsbrunn, St.	821	-	718	-	57	23	23	229	158
166		Herrieden, St.	697	-	608	-	1	67	21	190	96
169	501	Insingen	107	-	101	-	-	1	5	45	10
170		Langfurth	65	1	58	-	-	1	5	23	11
171	537	Lehrberg, M.	107	-	89	-	1	7	10	32	17
174		Leutershausen, St.	380	-	315	-	1	41	23	115	44
175		Lichtenau, M.	554	1	468	-	1	57	27	143	138
177		Merkendorf, St.	132	-	120	-	-	1	11	45	21
178	538	Mitteleschenbach	34	-	31	-	-	3	14	13	7
179	508	Mönchsroth	55	1	42	-	-	3	9	24	6
180		Neuendettelsau	1354	1	1185	1	51	69	47	633	208
181	501	Neusitz	142	1	123	-	-	3	15	55	6
183	503	Oberdachstetten	29	-	26	-	-	3	9	12	8
188	501	Ohrenbach	55	-	52	-	-	1	2	19	2
189	506	Ornbau, St.	36	1	29	-	-	6	24	12	-
190		Petersaurach	304	-	251	-	7	30	16	114	28
192	509	Röckingen	5	-	5	-	-	-	2	2	1
193		Rothenburg/Tauber, GKSt	3177	4	2796	-	44	212	121	1080	365
194	504	Rügland	116	-	109	-	-	2	5	56	10
196		Sachsen b. Ansbach	242	-	206	-	24	4	8	55	52
198	502	Schillingsfürst, St.	320	-	280	-	1	23	16	136	44
199		Schnellndorf	318	1	290	-	-	20	7	104	44
200		Schopfloch, M.	216	-	192	-	-	11	13	94	20
205	501	Steinsfeld	136	-	123	-	-	8	5	72	4
208	509	Unterschwaningen	48	2	42	-	-	1	3	27	2
214		Wassertrüdingen, St.	977	1	764	-	3	174	35	388	109
216	506	Weidenbach, M.	205	3	180	-	-	3	19	93	27
217	504	Weihenzell	74	-	69	-	-	1	4	25	6
218	508	Weiltzingen, M.	50	-	46	-	-	1	3	27	1
222	502	Wettringen	30	-	30	-	-	-	-	14	-
223	507	Wieseth	151	-	106	-	-	35	10	61	32
224	508	Wilburgstetten	458	2	402	-	-	18	36	171	69
225	501	Windelsbach	24	-	23	-	-	1	11	10	2
226		Windsbach, St.	392	-	357	-	9	11	15	114	63
227	509	Wittelschhofen	80	2	72	-	-	-	6	38	5
228	502	Wörnitz	237	-	216	-	-	13	8	106	36
229	538	Wolfraams-Eschenbach, St.	170	-	148	-	-	2	20	68	18
		Insgesamt	19666	31	17145	2	220	1448	820	6624	2754

1) Siehe Vorbemerkungen.

2) Einschließlich erwerbstätiger Schüler und Studierende.

3) Ohne erwerbstätige Schüler und Studierende.

Verkehrsmittel und Zeitaufwand für den Weg zur Arbeits-/Ausbildungsstätte

	Aus- bildungs- ein- pendler insgesamt ¹⁾ ²⁾	und zwar nach										Gde. Schl. Nr.
Minuten		hauptsächlich benutztem Verkehrsmittel						Zeitaufwand für den Weg zur Ausbildungs- stätte von ... bis unter ... Minuten				
		kein Verkehrs- mittel (zu Fuß)	PKW	U-Bahn, S-Bahn, Straßen- bahn	Eisen- bahn	Bus, sonstige öffentl. Verkehrs- mittel	Fahrrad, Sonstiges (Motorrad, Moped, Mofa)	unter 15	15 - 30	30 - 60	60 und mehr	
60 und mehr												
11	12	13	14	15	16	17	18	19	20	21	22	

Regierungsbezirk Mittelfranken

Kreisfreie Städte

368	2155	1	266	-	386	1470	32	79	890	1075	111	561
1418	11009	127	5460	270	1305	2657	1190	538	3741	5471	1259	562
2003	1893	10	296	284	595	621	87	83	648	1101	61	563
19060	10015	25	3907	1214	2886	1717	266	97	1733	6317	1868	564
210	1313	2	133	4	246	876	52	123	697	485	8	565
23059	26385	165	10062	1772	5418	7341	1627	920	7709	14449	3307	

Landkreise

-	-	-	-	-	-	-	-	-	-	-	-	111
2	26	-	-	-	-	26	-	21	5	-	-	113
2	39	-	3	-	-	35	1	6	28	5	-	114
5	77	-	2	-	-	75	-	17	43	16	1	115
1	17	-	5	-	-	12	-	1	5	10	1	122
-	-	-	-	-	-	-	-	-	-	-	-	125
2	12	-	2	-	-	10	-	10	1	1	-	127
1	7	-	-	-	-	7	-	3	4	-	-	128
1	2	-	-	-	-	-	-	-	-	-	-	130
2	-	-	-	-	-	-	-	-	-	-	-	132
-	-	-	-	-	-	-	-	-	-	-	-	134
10	85	-	-	-	-	84	1	-	33	52	-	135
20	625	-	100	-	2	515	8	66	355	191	13	136
-	14	-	-	-	-	14	-	-	1	13	-	137
2	2	-	-	-	-	-	-	-	-	-	-	139
1	4	-	-	-	-	4	-	1	3	-	-	141
45	597	-	5	-	1	591	-	27	330	231	9	145
4	6	-	5	-	-	1	-	6	-	-	-	146
-	114	6	2	-	-	104	2	65	43	6	-	152
10	28	-	10	-	-	18	-	14	12	1	1	154
5	80	-	2	-	-	78	-	4	33	43	-	155
29	143	-	5	-	21	116	1	13	65	64	1	165
7	128	-	2	-	-	126	-	12	58	47	11	166
2	-	-	-	-	-	-	-	-	-	-	-	169
-	17	1	1	-	-	15	-	10	7	-	-	170
-	74	-	-	-	-	74	-	8	49	17	-	171
11	80	-	-	-	-	80	-	11	50	19	-	174
15	28	1	-	-	-	27	-	2	18	8	-	175
1	-	-	-	-	-	-	-	-	-	-	-	177
-	1	-	1	-	-	-	-	1	-	-	-	178
1	26	-	-	-	-	23	3	-	26	-	-	179
41	846	2	113	-	133	584	14	77	415	341	13	180
-	5	-	1	-	-	4	-	2	2	1	-	181
-	19	-	-	-	-	19	-	2	17	-	-	183
-	145	-	-	-	-	145	-	21	100	24	-	188
-	11	-	-	-	-	11	-	8	3	-	-	189
-	3	-	-	-	-	-	-	-	1	1	1	190
-	2	-	-	-	-	2	-	2	-	-	-	192
43	844	-	46	-	16	774	8	145	434	249	16	193
1	-	-	-	-	-	-	-	-	-	-	-	194
6	-	-	-	-	-	-	-	-	-	-	-	196
13	472	-	11	-	2	456	3	64	286	121	1	198
2	-	-	-	-	-	-	-	-	-	-	-	199
6	23	-	-	-	-	23	-	1	22	-	-	200
-	-	-	-	-	-	-	-	-	-	-	-	205
-	-	-	-	-	-	-	-	-	-	-	-	208
16	367	-	7	-	-	360	-	89	207	67	4	214
4	237	5	159	-	1	35	37	109	69	48	11	216
-	55	6	-	-	-	49	-	10	35	10	-	217
-	7	-	-	-	-	7	-	2	4	1	-	218
-	-	-	-	-	-	-	-	-	-	-	-	222
2	11	-	-	-	-	11	-	4	7	-	-	223
3	49	1	-	-	-	47	1	24	18	7	-	224
1	-	-	-	-	-	-	-	-	-	-	-	225
5	340	-	55	-	53	222	10	25	178	137	-	226
2	167	3	1	-	-	161	2	49	103	15	-	227
2	-	-	-	-	-	-	-	-	-	-	-	228
-	54	-	-	-	-	53	1	14	37	3	-	229
326	5889	25	540	-	230	5002	92	947	3109	1750	83	

Tabelle 4: Tageseinpender in Bayern am 25. Mai 1987 nach

Gde. Schl. Nr.	VGem. Schl. Nr.	Gebiet	Berufseinpender insgesamt 1) 2)	und zwar nach								
				hauptsächlich benutztem Verkehrsmittel						Zeitaufwand für den Weg zur Arbeitsstätte von ... bis unter ...		
				kein Verkehrsmittel (zu Fuß)	PKW	U-Bahn, S-Bahn, Straßenbahn	Eisenbahn	Bus, sonstige öffentl. Verkehrsmittel	Fahrrad, Sonstiges (Motorrad, Moped, Mofa)	unter 15	15 - 30	30 - 60
				1	2	3	4	5	6	7	8	9

571 Noch Lkr. Ansbach

Dar.	Verwaltungsgemeinschaft(en)												
507	Dentlein a. Forst	327	1	268	-	-	40	18	153	121	48		
503	Flachlanden	136	-	120	-	1	4	11	36	70	26		
509	Hesselberg	246	4	221	-	-	5	16	101	103	29		
	Sitz: Ehingen												
537	Lehrberg	177	-	151	-	1	9	16	64	86	26		
501	Rothenburg-Tauber	623	4	565	-	-	15	39	269	303	43		
502	Schillingsfürst	775	-	697	-	1	43	34	338	316	106		
506	Triesdorf	241	4	209	-	-	3	25	117	93	27		
	Sitz: Weidenbach, M.												
504	Weihenzell	480	-	438	1	1	21	19	196	231	51		
508	Wilburgstetten	563	3	490	-	-	22	48	222	261	76		
538	Wolframs-Eschenbach	204	-	179	-	-	2	23	82	97	25		

572 Lkr. Erlangen-Höchststadt

111	Adelsdorf	420	-	342	-	-	60	18	132	212	64		
114	512 Aurachtal	79	-	69	-	1	2	7	35	30	12		
115	Baiersdorf, St.	597	1	498	-	36	25	37	170	313	109		
119	Bubenreuth	438	2	327	2	29	41	37	108	226	98		
120	514 Buckenhof	134	3	87	-	1	14	29	46	67	21		
121	Eckental, M.	804	1	690	6	18	45	44	238	349	203		
126	510 Gremsdorf	72	-	62	-	-	2	8	34	34	4		
127	539 Großenseebach	30	-	24	-	-	2	4	6	17	6		
130	Hemhofen	352	3	267	-	1	50	31	127	167	56		
131	Heroldsberg, M.	612	-	415	3	13	167	14	120	283	184		
132	Herzogenaurach, St.	4648	4	3070	3	17	1451	103	661	2071	1777		
133	539 Heßdorf	160	2	137	-	-	6	15	56	83	16		
135	Höchststadt/Aisch, St.	1752	-	1212	-	5	475	60	482	865	385		
137	Kalchreuth	200	-	172	3	1	8	16	77	86	34		
139	510 Lönnerstadt, M.	61	-	50	-	-	4	7	29	22	10		
141	514 Marloffstein	21	-	20	-	-	-	1	6	11	4		
142	Mohrendorf	167	-	131	-	1	16	19	46	86	33		
143	510 Mühlhausen, M.	123	-	101	-	1	9	12	37	34	11		
147	512 Oberreichenbach	231	21	146	-	1	46	17	91	91	45		
149	Röttenbach	257	-	220	-	2	24	11	71	130	47		
154	514 Spardorf	337	6	245	-	2	18	66	146	135	52		
158	514 Uttenreuth	468	4	357	-	4	65	38	156	205	104		
159	510 Vestenbergsgreuth, M.	309	-	297	-	-	5	7	112	146	49		
160	510 Wachenroth, M.	618	-	398	-	1	191	28	199	254	154		
164	Weisendorf, M.	146	-	122	-	1	10	13	37	74	32		
	Insgesamt	13036	47	9459	17	135	2736	642	3222	5991	3510		

Dar. Verwaltungsgemeinschaft(en)

512	Aurachtal	310	21	215	-	2	48	24	126	121	57		
539	Heßdorf	190	2	161	-	-	8	19	62	100	22		
510	Höchststadt a.d. Aisch	1183	-	908	-	2	211	62	411	490	228		
514	Uttenreuth	960	13	709	-	7	97	134	354	418	181		

573 Lkr. Fürth

111	516 Ammerndorf, M.	128	-	113	-	-	6	9	67	43	18		
114	Cadolzburg, M.	928	6	726	6	58	106	26	258	493	170		
115	516 Großhabersdorf	205	-	190	1	-	7	7	72	96	32		
120	Langenzenn, St.	763	1	614	2	30	88	28	191	385	169		
122	Oberasbach	991	33	786	19	29	72	52	269	492	216		
123	540 Obermichelbach	123	-	104	2	1	8	8	31	67	21		
124	540 Puschenhof	127	1	104	-	4	13	5	67	47	11		
125	Roßtal, M.	276	-	223	1	18	5	29	84	131	58		
126	517 Seukendorf	49	-	41	-	-	5	3	16	24	8		
127	Stein, St.	1727	58	1236	109	29	222	73	374	920	416		
129	540 Tuchenbach	82	2	74	-	-	-	6	46	26	9		
130	517 Veitsbronn	286	-	233	1	32	4	16	38	135	50		
133	Wilhermsdorf, M.	235	1	211	-	6	7	10	103	103	26		
134	Zirndorf, St.	2814	75	2163	36	100	294	146	655	1460	612		
	Insgesamt	8734	177	6818	177	307	837	418	2331	4422	1816		

Dar. Verwaltungsgemeinschaft(en)

516	Großhabersdorf	333	-	303	1	-	13	16	139	139	50		
540	Tuchenbach	332	3	282	2	5	21	19	144	140	41		
517	Veitsbronn	335	-	274	1	32	9	19	114	159	58		

Verkehrsmittel und Zeitaufwand für den Weg zur Arbeits-/Ausbildungsstätte

	Aus- bildungs- ein- pendler insgesamt ¹⁾ ²⁾	und zwar nach										Gde. Schl. Nr.
Minuten		hauptsächlich benutztem Verkehrsmittel						Zeitaufwand für den Weg zur Ausbildungs- stätte von ... bis unter ... Minuten				
		kein Verkehrs- mittel (zu Fuß)	PKW	U-Bahn, S-Bahn, Straßen- bahn	Eisen- bahn	Bus, sonstige öffentl. Verkehrs- mittel	Fahrrad, Sonstiges (Motorrad, Moped, Mofa)	unter 15	15 - 30	30 - 60	60 und mehr	
60 und mehr		13	14	15	16	17	18	19	20	21	22	
11	12											

5	18	-	-	-	-	18	-	7	11	-	-	507
4	25	-	5	-	-	20	-	8	17	-	-	503
13	201	3	11	-	-	185	2	66	118	16	1	509
1	76	-	*	-	*	*	-	*	*	*	-	537
8	344	6	5	-	-	331	2	92	178	74	-	501
15	486	-	11	-	2	470	3	64	287	134	1	502
4	248	5	159	-	1	46	37	117	72	48	11	506
2	72	6	5	-	-	61	-	11	40	20	1	504
4	82	1	-	-	-	77	4	26	48	8	-	508
-	55	-	1	-	-	53	1	15	37	3	-	538

12	5	-	2	-	-	3	-	1	3	1	-	111
2	57	2	-	-	-	55	-	8	38	11	-	114
5	90	2	2	-	-	85	1	26	58	6	-	115
6	3	-	*	-	-	*	-	*	*	-	-	119
-	31	1	5	-	-	23	2	6	6	19	-	120
14	4	-	4	-	-	-	-	3	1	-	-	121
-	-	-	-	-	-	-	-	-	-	-	-	126
1	-	-	-	-	-	-	-	-	-	-	-	127
2	39	2	1	-	-	35	1	26	12	1	-	130
25	22	1	3	-	-	18	-	14	8	-	-	131
139	754	5	76	-	2	647	24	91	385	266	12	132
5	160	1	2	-	-	155	2	89	69	2	-	133
20	950	1	121	-	4	818	6	131	499	295	25	135
3	39	1	-	-	-	38	-	22	16	1	-	137
-	82	-	1	-	-	81	-	13	44	25	-	139
-	20	-	-	-	-	20	-	1	14	5	-	141
2	1	-	-	-	-	-	-	*	*	-	-	142
41	121	-	3	-	-	117	1	28	83	8	2	143
4	-	-	-	-	-	-	-	-	-	-	-	147
9	55	1	1	-	-	40	13	40	14	1	-	149
4	1051	97	57	-	2	504	391	444	386	221	-	154
3	20	1	5	-	-	3	11	14	5	1	-	158
2	19	-	1	-	-	18	-	2	12	5	-	159
11	3	-	-	-	-	3	-	-	3	-	-	160
3	7	-	2	-	-	5	-	-	6	1	-	164
313	3533	115	289	-	8	2668	453	961	1664	869	39	

6	57	2	-	-	-	55	-	8	38	11	-	512
6	160	1	2	-	-	155	2	89	69	2	-	539
54	225	-	5	-	-	219	1	43	142	38	2	510
7	1122	99	67	-	2	550	404	465	411	246	-	514

-	-	-	-	-	-	-	-	-	-	-	-	111
7	280	-	9	-	21	246	4	47	195	38	-	114
5	1	-	*	-	-	*	-	*	*	-	-	115
18	271	-	12	-	2	256	1	35	168	68	-	120
14	1238	53	104	-	7	840	234	414	664	159	1	122
4	-	-	-	-	-	-	-	-	-	-	-	123
2	-	-	-	-	-	-	-	-	-	-	-	124
3	8	-	2	-	-	5	1	1	3	4	-	125
1	-	-	-	-	-	-	-	-	-	-	-	126
17	321	5	25	14	2	240	35	55	178	88	-	127
1	-	-	-	-	-	-	-	-	-	-	-	129
3	317	1	13	-	4	297	2	84	197	36	-	130
3	1	-	*	-	-	*	-	*	*	-	-	133
87	44	2	4	2	1	33	2	12	23	9	-	134
165	2481	61	170	16	37	1918	279	649	1429	402	1	

Tabelle 4: Tageseinpendler in Bayern am 25. Mai 1987 nach

Gde. Schl. Nr.	VGem. Schl. Nr.	Gebiet	Berufseinp- endler insgesamt 1) 2)	und zwar nach							
				hauptsächlich benutztem Verkehrsmittel						Zeitaufwand für den Weg zur Arbeitsstätte von ... bis unter ...	
				kein Verkehrsmittel (zu Fuß)	PKW	U-Bahn, S-Bahn, Straßen- bahn	Eisen- bahn	Bus, sonstige öffentl. Verkehrsmittel	Fahrrad, Sonstiges (Motorrad, Moped, Mofa)		
				unter 15	15 - 30	30 - 60					
1	2	3	4	5	6	7	8	9	10		

575 Lkr. Neustadt a.d. Aisch-Bad Windsheim

112		Bad Windsheim, St	1697	1	1493	-	52	102	49	419	1007	245
113	521	Baudenbach, M	24	-	23	-	-	-	1	10	11	3
115	524	Burgbernheim, St	326	7	286	-	9	12	12	122	142	57
116		Burghaslach, M	167	-	137	-	-	16	14	49	91	27
117	522	Dachsbach, M	75	-	64	-	-	2	9	39	32	4
118	521	Diespeck	597	9	474	-	5	57	52	252	289	53
119		Dietersheim	342	-	245	-	16	68	13	110	197	53
121	520	Emskirchen, M	445	1	372	-	18	31	23	168	198	76
122	519	Ergersheim	166	2	154	-	1	1	8	63	91	11
124	524	Gallmersgarten	63	-	46	-	10	6	1	27	25	11
125	522	Gerhardshofen	52	-	51	-	-	1	-	19	24	9
127	519	Gollhofen	53	-	50	-	-	1	2	38	12	3
128	521	Gutenstetten	35	-	31	-	-	1	3	18	16	1
129	520	Hagenbüchach	19	-	16	-	-	1	2	6	8	4
130	519	Hemmersheim	33	-	32	-	-	-	1	17	16	-
133	524	Illesheim	193	2	176	-	3	3	9	90	88	15
134	519	Ippesheim, M	37	1	30	-	1	3	2	16	13	6
135		Ipsheim, M	107	-	94	-	6	4	3	39	59	7
138	518	Langenfeld	104	1	96	-	1	1	5	47	43	13
143	524	Marktbergel, M	195	-	189	-	-	2	4	89	79	23
144	518	Markt Bibart, M	219	-	203	-	1	3	12	106	98	15
145		Markt Erlbach, M	245	-	218	1	1	16	9	85	96	63
146	519	Markt Nordheim, M	31	-	28	-	-	-	3	16	10	3
147	518	Markt Taschendorf, M	26	-	21	-	-	1	4	9	9	5
150	521	Münchsteinach	57	-	50	-	-	-	7	24	25	8
152	525	Neuhof a.d.Zenn, M	129	1	106	1	-	12	9	58	49	19
153		Neustadt a.d.Aisch, St	2510	18	2197	-	78	119	98	773	1357	345
155	519	Oberickelsheim	36	-	33	-	-	2	1	18	14	3
156		Obernzen, M	81	-	76	-	-	2	3	27	40	11
157	518	Oberscheinfeld, M	46	-	39	-	1	1	5	20	21	4
161	518	Scheinfeld, St	1104	1	715	-	2	362	24	309	532	256
163	519	Simmershofen	19	-	15	-	-	-	4	8	6	2
165	518	Sugenheim, M	213	-	146	-	-	63	4	60	123	28
166	525	Trautskirchen	39	-	34	-	-	-	5	19	15	5
167	522	Uehlfeld, M	218	-	196	-	-	3	19	100	88	26
168	519	Uffenheim, St	1170	-	1007	-	10	104	49	471	531	151
179	519	Weigenheim	18	-	17	-	-	-	1	8	9	1
181	520	Wilhelmsdorf	106	1	95	-	-	2	8	45	37	24
		Insgesamt	10997	45	9255	2	215	1002	478	3794	5501	1570

Dar. Verwaltungsgemeinschaft(en)

524		Burgbernheim	777	9	697	-	22	23	26	328	334	106
521		Diespeck	713	9	578	-	5	58	63	304	341	65
520		Emskirchen	570	2	483	-	18	34	33	219	243	104
525		Neuhof a.d.Zenn	168	1	140	1	-	12	14	77	64	24
518		Scheinfeld	1712	2	1220	-	5	431	54	551	826	321
522		Uehlfeld	345	-	311	-	-	6	28	158	144	39
519		Uffenheim	1563	3	1366	-	12	111	71	655	702	180

574 Lkr. Nürnberger Land

111	528	Alfeld	36	-	28	-	-	2	6	12	15	8
112		Altdorf b.Nürnberg, St	1895	1	1472	1	101	295	25	423	1074	376
117		Burgthann	364	-	326	2	10	13	13	103	190	62
120	529	Engelthal	175	-	158	-	2	10	5	44	85	39
123		Feucht, M	1639	3	1418	9	92	58	59	324	887	405
128	528	Happurg	149	-	127	2	2	5	13	54	73	21
129	527	Hartenstein	419	39	178	-	2	145	55	202	168	42
131	529	Henfenfeld	165	-	128	-	9	19	9	52	89	23
132		Hersbruck, St	3008	2	2348	-	270	300	88	836	1592	529
135		Kirchensittenbach	46	-	38	1	-	2	5	4	33	7
138		Lauf a.d.Pegnitz, St	5720	132	4352	13	665	340	218	1338	3033	1268
139		Leinburg	216	1	185	1	-	16	13	62	115	38
140		Neuhaus a.d.Pegnitz, M	304	1	172	1	30	93	7	93	122	83
141		Neunkirchen a.Sand	769	6	671	1	39	18	34	247	405	111
145	529	Offenhausen	183	-	173	-	4	3	3	41	105	36
146	526	Ottensoos	114	2	102	-	3	1	6	40	57	17
147		Pommelsbrunn	396	5	341	1	16	15	18	129	188	71
150	526	Reichenschwand	232	-	190	1	30	3	8	74	124	32
152		Röthenbach/Pegnitz, St	3900	6	2840	17	222	708	107	707	1705	1213
154		Rückersdorf	462	8	366	2	41	6	39	141	223	97
155		Schnaittach, M	527	4	451	-	27	10	35	174	243	102
156		Schwaig b.Nürnberg	2125	3	1698	68	143	150	63	363	972	693
157		Schwarzenbruck	1362	6	1155	9	72	58	62	362	693	273

Verkehrsmittel und Zeitaufwand für den Weg zur Arbeits-/Ausbildungsstätte

	Aus- bildungs- ein- pendler insgesamt ¹⁾ ²⁾	und zwar nach										Gde. Schl. Nr.
Minuten		hauptsächlich benutztem Verkehrsmittel						Zeitaufwand für den Weg zur Ausbildungs- stätte von ... bis unter ... Minuten				
		kein Verkehrs- mittel (zu Fuß)	PKW	U-Bahn, S-Bahn, Straßen- bahn	Eisen- bahn	Bus, sonstige öffentl. Verkehrs- mittel	Fahrrad, Sonstiges (Motorrad, Moped, Mofa)	unter 15	15 - 30	30 - 60	60 und mehr	
60 und mehr												
11	12	13	14	15	16	17	18	19	20	21	22	

26	516	-	17	-	-	102	395	2	39	322	145	10	112
-	-	-	-	-	-	-	-	-	-	-	-	-	113
5	151	1	3	-	-	5	141	1	54	79	18	-	115
-	1	-	-	-	-	-	-	-	-	-	-	-	116
-	65	-	2	-	-	-	63	-	23	35	7	-	117
3	284	-	3	-	-	-	281	-	52	213	19	-	118
2	21	-	-	-	-	-	-	-	-	11	-	-	119
3	127	-	2	-	-	-	125	-	27	78	22	-	121
1	-	-	-	-	-	-	-	-	-	-	-	-	122
-	-	-	-	-	-	-	-	-	-	-	-	-	124
-	-	-	-	-	-	-	-	-	-	-	-	-	125
-	-	-	-	-	-	-	-	-	-	-	-	-	127
-	-	-	-	-	-	-	-	-	-	-	-	-	128
1	-	-	-	-	-	-	-	-	-	-	-	-	129
-	229	-	-	-	-	-	229	-	60	110	59	-	130
-	-	-	-	-	-	-	-	-	-	-	-	-	133
2	-	-	-	-	-	-	-	-	-	-	-	-	134
2	-	-	-	-	-	-	-	-	-	-	-	-	135
1	-	-	-	-	-	-	-	-	-	-	-	-	138
4	148	2	2	-	-	1	143	-	29	100	19	-	143
-	-	-	-	-	-	-	-	-	-	-	-	-	144
1	-	-	-	-	-	-	-	-	-	-	-	-	145
2	-	-	-	-	-	-	-	-	-	-	-	-	146
3	-	-	-	-	-	-	-	-	-	-	-	-	147
-	-	-	-	-	-	-	-	-	-	-	-	-	150
3	112	-	-	-	-	-	111	1	69	40	3	-	152
35	1013	-	121	-	-	149	717	26	95	533	378	7	153
1	-	-	-	-	-	-	-	-	-	-	-	-	155
3	-	-	-	-	-	-	-	-	-	-	-	-	156
1	-	-	-	-	-	-	-	-	-	-	-	-	157
7	863	2	69	-	-	14	775	3	133	474	233	23	161
3	-	-	-	-	-	-	-	-	-	-	-	-	163
2	106	-	-	-	-	-	105	1	21	77	8	-	165
-	-	-	-	-	-	-	-	-	-	-	-	-	166
4	147	-	1	-	-	-	146	-	37	97	13	-	167
17	772	1	71	-	-	5	684	11	121	481	162	8	168
-	-	-	-	-	-	-	-	-	-	-	-	-	179
-	-	-	-	-	-	-	-	-	-	-	-	-	181
132	4555	6	292	-	-	276	3936	45	768	2650	1089	48	

1	2	-	.	-	-	-	111
22	1040	1	121	1	300	593	24	101	512	409	18	112
9	73	-	2	-	-	70	1	10	55	8	-	117
7	95	1	2	-	-	92	-	38	49	8	-	120
23	422	-	7	1	132	276	6	49	220	153	-	123
1	70	-	1	-	-	69	-	16	38	16	-	128
7	28	-	1	-	-	27	-	7	18	3	-	129
1	9	-	-	-	-	9	-	3	5	1	-	131
51	819	-	68	-	249	486	16	134	408	274	3	132
2	2	-	.	-	-	.	.	2	-	-	-	135
81	1215	2	75	1	479	627	31	92	593	505	25	138
1	27	-	2	-	-	25	-	13	11	3	-	139
6	12	-	1	-	-	11	-	7	4	-	1	140
6	2	-	.	-	-	-	141
1	30	-	-	-	-	30	-	12	17	1	-	145
-	46	4	-	-	-	42	-	19	25	2	-	146
8	85	13	1	-	4	64	3	55	26	4	-	147
2	1	-	-	-	-	1	-	-	-	1	-	150
275	741	2	67	3	218	364	87	129	434	178	-	152
1	6	1	4	-	-	-	1	5	1	-	-	154
8	121	1	9	-	-	111	-	17	90	13	1	155
97	45	1	19	9	2	14	-	17	4	17	7	156
34	43	-	9	-	2	30	2	7	21	10	5	157

Tabelle 4: Tageseinpender in Bayern am 25. Mai 1987 nach

Gde. Schl. Nr.	VGem. Schl. Nr.	Gebiet	Berufsein- pendler insgesamt 1) 2)	und zwar nach							Zeitaufwand für den Weg zur Arbeitsstätte von ... bis unter ...		
				hauptsächlich benutztem Verkehrsmittel									
				kein Verkehrs- mittel (zu Fuß)	PKW	U-Bahn, S-Bahn, Straßen- bahn	Eisen- bahn	Bus, sonstige öffentl. Verkehrs- mittel	Fahrrad, Sonstiges (Motorrad, Moped, Mofa)	unter 15	15 - 30	30 - 60	
				1	2	3	4	5	6	7	8	9	10
574 Noch Lkr. Nürnberger Land													
158		Simmelsdorf	262	1	230	2	9	2	18	85	114	59	
160	527	Velden, St.	303	1	186	-	7	99	10	86	156	51	
161	527	Vorra	80	-	73	-	5	-	2	21	41	18	
164		Winkelhaid	151	-	128	-	14	2	7	51	53	44	
		Insgesamt	25002	221	19534	131	1815	2373	928	6068	12555	5718	
Dar. Verwaltungsgemeinschaft(en)													
528		Happurg	185	-	155	2	2	7	19	66	88	29	
529		Henfenfeld	523	-	459	-	15	32	17	137	279	98	
526		Reichenschwand	346	2	292	1	33	4	14	114	181	49	
527		Velden	802	40	437	-	14	244	67	309	365	111	
576 Lkr. Roth													
111		Abenberg, St.	258	-	234	-	2	16	6	89	123	37	
113		Allersberg, M.	422	-	397	1	1	7	16	100	249	68	
117		Büchenbach	343	2	300	-	15	6	20	120	173	48	
121		Georgensgmünd	806	2	571	2	34	158	39	226	384	148	
122		Greding, St.	528	-	475	-	-	45	8	110	288	120	
126		Heideck, St.	313	-	294	-	3	8	8	89	167	52	
127		Hilpoltstein, St.	1292	-	1107	2	20	128	35	330	660	262	
128	530	Kammerstein	50	-	45	-	-	1	4	14	27	9	
137		Rednitzhembach	441	7	367	-	12	25	30	141	227	60	
141		Rötenbach	186	-	137	-	7	37	5	44	97	40	
142	530	Rohr	110	-	100	-	2	2	6	31	65	10	
143		Roth, St.	3513	6	3084	8	213	75	127	585	2058	801	
132		Schwanstetten, M.	250	-	232	-	1	4	13	59	129	55	
147		Spalt, St.	177	-	158	1	2	9	7	56	90	25	
148		Thalmässing, M.	256	-	230	1	2	15	8	83	130	39	
151		Wendelstein, M.	1257	-	1073	58	6	88	32	197	650	366	
		Insgesamt	10202	17	8804	73	320	624	364	2274	5517	2140	
Dar. Verwaltungsgemeinschaft(en)													
530		Schwabachtal	160	-	145	-	2	3	10	45	92	19	
Sitz: Schwabach													
577 Lkr. Weißenburg-Gunzenhausen													
111	532	Absberg, M.	56	-	53	-	-	-	3	20	24	12	
113	533	Alesheim	40	-	38	-	-	-	2	16	22	2	
115	535	Bergen	38	-	35	-	-	-	3	21	10	7	
120	535	Burgsalach	26	-	24	-	-	2	-	10	15	1	
122	533	Dittenheim	69	-	61	-	-	5	3	28	38	3	
125	534	Ellingen, St.	354	3	304	-	5	7	35	145	173	32	
127	534	Ettenstatt	20	-	17	-	-	-	3	12	4	4	
133	536	Gnotzheim, M.	41	1	31	-	-	7	2	6	21	14	
136		Gunzenhausen, St.	3262	2	2768	-	57	330	105	838	1893	474	
138	532	Haundorf	29	-	25	-	-	1	3	10	15	3	
140	536	Heidenheim, M.	649	-	608	-	5	20	16	121	313	176	
141	534	Höttingen	55	1	47	-	-	2	5	24	23	8	
148		Langenaltheim	168	3	145	-	2	11	7	69	68	23	
149	533	Markt Berolzheim, M.	52	-	43	-	-	4	5	24	23	5	
150	533	Meinheim	35	-	30	-	-	2	3	18	13	4	
114	532	Muhr a. See	35	-	30	-	2	1	2	15	14	6	
151	535	Nennslingen, M.	104	-	94	-	-	4	6	62	32	10	
158		Pappenheim, St.	964	2	845	-	32	63	22	366	487	101	
159	532	Pföfeld	208	-	202	-	-	-	6	84	109	15	
161		Pleinfeld, M.	624	-	580	-	19	10	15	108	392	118	
162		Pölsingen	163	-	144	-	-	16	3	59	84	20	
163	535	Raitenbuch	27	-	23	-	-	3	1	15	10	2	
168		Solnhofen	383	5	321	-	4	32	21	159	190	29	
172	532	Theilenhofen	40	-	36	-	-	2	2	18	19	2	
173		Treuchtlingen, St.	1261	1	1065	-	95	54	46	292	674	252	
177		Weißenburg i.Bay., GKSt	4605	11	3824	-	273	365	132	1038	2875	628	
179	536	Westheim	126	-	121	-	4	-	1	64	49	10	
		Insgesamt	13434	29	11514	-	498	941	452	3642	7590	1961	
Dar. Verwaltungsgemeinschaft(en)													
533		Altmühlal	196	-	172	-	-	11	13	86	96	14	
Sitz: Meinheim													
534		Ellingen	429	4	368	-	5	9	43	181	200	44	
532		Gunzenhausen	368	-	346	-	2	4	16	147	181	38	
536		Hahnenkamm	816	1	760	-	9	27	19	191	383	200	
Sitz: Heidenheim, M.													
535		Nennslingen	195	-	176	-	-	9	10	108	67	20	

1) Siehe Vorbemerkungen.

2) Einschließlich erwerbstätiger Schüler und Studierende.

3) Ohne erwerbstätige Schüler und Studierende.

Verkehrsmittel und Zeitaufwand für den Weg zur Arbeits-/Ausbildungsstätte

Minuten	Aus- bildungs- ein- pendler insgesamt 1) 3)	und zwar nach										Gde. Schl. Nr.
		hauptsächlich benutztem Verkehrsmittel						Zeitaufwand für den Weg zur Ausbildungs- stätte von ... bis unter ... Minuten				
		kein Verkehrs- mittel (zu Fuß)	PKW	U-Bahn, S-Bahn, Straßen- bahn	Eisen- bahn	Bus, sonstige öffentl. Verkehrs- mittel	Fahrrad, Sonstiges (Motorrad, Moped, Mofa)	unter 15	15 - 30	30 - 60	60 und mehr	
11	12	13	14	15	16	17	18	19	20	21	22	
4	1	-	-	-	-	1	-	-	-	1	-	158
10	100	5	1	-	1	90	3	35	48	17	-	160
-	21	-	1	-	-	20	-	4	15	2	-	161
3	70	-	2	-	-	68	-	19	43	8	-	164
661	5126	31	394	15	1387	3123	176	793	2638	1635	60	
2	72	-	•	-	-	•	•	•	•	•	-	528
9	134	1	2	-	-	131	-	53	71	10	-	529
2	47	4	-	-	-	43	-	19	25	3	-	526
17	149	5	3	-	1	137	3	46	81	22	-	527
9	41	-	16	-	-	25	-	2	21	16	2	111
5	-	-	-	-	-	-	-	-	-	-	-	113
2	2	-	•	•	-	•	•	•	•	-	-	117
48	47	-	-	-	-	45	2	8	34	5	-	121
10	3	-	2	-	-	-	1	-	-	3	-	122
5	1	-	•	•	-	•	-	•	•	-	-	126
40	724	-	41	-	21	658	4	80	346	291	7	127
-	-	-	-	-	-	-	-	-	-	-	-	128
13	56	1	1	-	-	52	2	12	36	8	-	137
5	-	-	-	-	-	-	-	-	-	-	-	141
4	1	-	1	-	-	-	-	-	1	-	-	142
69	1148	-	131	-	143	848	26	59	594	482	13	143
7	6	-	3	-	-	3	-	3	1	2	-	132
6	3	-	1	-	-	2	-	-	1	-	2	147
4	5	-	1	-	-	4	-	-	1	4	-	148
44	7	-	2	-	-	4	1	-	5	2	-	151
271	2044	1	200	1	164	1642	36	165	1042	813	24	
4	1	-	1	-	-	-	-	-	1	-	-	530
-	29	-	-	-	-	29	-	8	18	3	-	111
-	102	-	-	-	-	102	-	22	46	34	-	113
-	25	-	-	-	-	25	-	16	8	1	-	115
-	64	-	-	-	-	64	-	26	34	4	-	120
-	19	-	-	-	-	19	-	1	13	5	-	122
4	103	-	-	-	-	103	-	25	65	13	-	125
-	18	-	-	-	-	18	-	6	10	2	-	127
-	28	-	-	-	-	27	1	1	18	9	-	133
57	928	4	124	-	134	653	13	96	482	329	21	136
1	24	-	-	-	-	23	1	9	11	4	-	138
39	124	-	1	-	-	123	-	8	68	48	-	140
-	8	-	-	-	-	8	-	2	5	1	-	141
8	-	-	-	-	-	-	-	-	-	-	-	148
-	118	-	-	-	-	117	1	35	77	6	-	149
-	11	-	-	-	-	11	-	2	8	1	-	150
-	46	-	-	-	1	45	-	19	23	4	-	114
-	165	-	-	-	-	165	-	67	89	9	-	151
10	1	-	•	-	-	•	•	•	•	•	-	158
-	1	-	-	-	-	1	-	1	-	-	-	159
6	2	-	•	-	-	•	•	•	•	•	-	161
-	30	-	•	-	-	•	•	4	18	8	-	162
-	19	-	-	-	-	19	-	15	4	-	-	163
5	-	-	-	-	-	-	-	-	-	-	-	168
1	20	1	1	-	-	18	-	5	12	2	1	172
43	506	1	4	-	6	495	-	40	332	134	-	173
64	1065	-	178	-	359	509	19	75	511	456	23	177
3	-	-	-	-	-	-	-	-	-	-	-	179
241	3456	6	309	-	500	2604	37	483	1854	1074	45	
-	250	-	-	-	-	249	1	60	144	46	-	533
4	129	-	-	-	-	129	-	33	80	16	-	534
2	120	1	1	-	1	116	1	42	64	13	1	532
42	152	-	1	-	-	150	1	9	86	57	-	536
-	273	-	-	-	-	273	-	124	135	14	-	535

Tabelle 4: Tageseinpendler in Bayern am 25. Mai 1987 nach

Gde. Schl. Nr.	VGem. Schl. Nr.	Gebiet	Berufseinpender insgesamt '1) '2)	und zwar nach								
				hauptsächlich benutztem Verkehrsmittel						Zeitaufwand für den Weg zur Arbeitsstätte von ... bis unter ...		
				kein Verkehrsmittel (zu Fuß)	PKW	U-Bahn, S-Bahn, Straßenbahn	Eisenbahn	Bus, sonstige öffentl. Verkehrsmittel	Fahrrad, Sonstiges (Motorrad, Moped, Mofa)	unter 15	15 - 30	30 - 60
				1	2	3	4	5	6	7	8	9

Regierungsbezirk Unterfranken

Kreisfreie Städte

661	Aschaffenburg	24519	44	19408	2	1130	3376	559	3412	13768	6566
662	Schweinfurt	36414	51	28653	-	764	5736	1210	4441	21103	10053
663	Würzburg	47251	186	36766	648	3170	5707	774	3691	23258	17428
	Insgesamt	108184	281	84827	650	5064	14819	2543	11544	58129	34047

Landkreise

671 Lkr. Aschaffenburg

111	Alzenau i.Ufr, St . . .	3065	2	2790	-	83	109	81	427	1886	648
112	Bessenbach	460	1	406	-	1	33	19	137	252	68
113	Blankenbach	24	-	19	-	1	1	3	10	10	4
160	603 Dammbach	24	-	23	-	-	1	-	8	11	5
119	604 Geiselbach	66	-	56	-	-	6	4	27	22	15
120	601 Glatlbach	103	-	85	-	2	11	5	24	59	18
121	Goldbach	2299	17	1756	-	23	362	141	636	1216	426
122	Großostheim, M	1869	3	1427	-	12	361	66	314	1052	469
124	Haibach	1329	5	1024	-	10	252	38	307	713	300
126	602 Heigenbrücken	124	1	97	-	21	2	3	30	67	25
127	603 Heimbuchenthal	155	-	139	-	1	10	5	71	52	27
128	602 Heinrichsthal	23	-	21	-	-	1	1	12	9	1
130	Hösbach, M	1660	12	1252	-	13	307	76	444	861	337
133	601 Johannesberg	212	2	179	-	-	21	10	69	113	25
134	Kahl a.Main	1581	3	1332	-	98	73	75	423	858	285
114	Karlstein a.Main	1235	12	1050	-	26	66	81	317	614	275
135	604 Kleinkahl	34	-	32	-	-	1	1	15	14	4
136	Kleinostheim	1618	6	1402	-	24	141	45	259	951	375
138	604 Krombach	89	1	80	-	1	1	6	41	33	13
139	Laufach	418	1	372	-	17	15	13	72	269	76
140	Mainaschaff	1816	15	1348	-	20	344	89	451	1021	325
141	603 Mespelbrunn	158	-	142	-	-	12	4	61	81	15
143	Mömbris, M	643	-	560	-	11	54	18	155	378	101
148	605 Rothenbuch	95	1	80	-	-	8	6	11	54	29
150	Sailauf	129	-	119	-	-	7	3	44	70	14
152	604 Schöllkrippen, M . . .	887	7	757	-	33	48	42	464	323	94
153	604 Sommerkahl	31	-	29	-	-	1	1	20	2	9
155	Stockstadt a.Main . . .	2244	6	1893	-	29	214	102	327	1375	510
156	605 Waldaschaff	986	2	716	-	2	251	15	130	575	236
157	Weibersbrunn	221	-	188	-	1	23	9	47	134	37
159	604 Westerngrund	44	1	38	-	-	1	4	18	21	5
162	604 Wiesen	31	-	27	-	1	1	2	5	17	7
	Insgesamt	23673	98	19439	-	430	2738	968	5376	13113	4778

Dar. Verwaltungsgemeinschaft(en)

602	Heigenbrücken	147	1	118	-	21	3	4	42	76	26
603	Mespelbrunn	337	-	304	-	1	23	9	140	144	47
	Sitz: Heimbuchenthal										
601	Rauenthal	315	2	264	-	2	32	15	93	172	43
	Sitz: Glatlbach										
604	Schöllkrippen	1206	9	1038	-	36	60	63	600	442	151
605	Waldaschaff	1081	3	796	-	2	259	21	141	629	265

672 Lkr. Bad Kissingen

111	608 Aura a.d.Saale	21	-	19	-	1	-	1	1	16	4
112	Bad Bocklet, M	351	1	304	-	2	21	23	84	222	39
113	Bad Brückenau, St . . .	2009	3	1768	-	8	161	69	717	1032	246
114	Bad Kissingen, GKSt . .	6810	7	5672	-	141	869	121	1064	4223	1441
117	Burkardroth, M	173	-	161	-	-	5	7	46	85	28
121	607 Elfershausen, M	407	-	384	-	1	7	15	159	212	35
122	608 Euerdorf, M	217	1	189	-	4	10	13	87	91	36
124	607 Fuchsstadt	239	1	217	-	-	7	14	127	79	33
126	606 Geroda, M	56	-	38	-	-	16	2	16	35	5
127	Hammelburg, St	2657	2	2439	-	18	137	61	536	1222	734
131	609 Maßbach, M	192	-	171	-	1	8	12	51	102	37
134	Motten	46	-	43	-	-	3	-	17	22	7
135	Münnerstadt, St	1160	4	955	-	15	159	27	311	607	221
136	Nüdlingen	169	-	149	-	-	13	7	39	109	20
138	606 Oberleichtersbach . .	119	-	108	-	-	1	10	48	47	18

1) Siehe Vorbemerkungen.

2) Einschließlich erwerbstätiger Schüler und Studierende.

3) Ohne erwerbstätige Schüler und Studierende.

Verkehrsmittel und Zeitaufwand für den Weg zur Arbeits-/Ausbildungsstätte

	Aus- bildungs- ein- pendler insgesamt '1) '3)	und zwar nach										Gde. Schl. Nr.	
Minuten		hauptsächlich benutztem Verkehrsmittel							Zeitaufwand für den Weg zur Ausbildungs- stätte von ... bis unter ... Minuten				
		kein Verkehrs- mittel (zu Fuß)	PKW	U-Bahn, S-Bahn, Straßen- bahn	Eisen- bahn	Bus, sonstige öffentl. Verkehrs- mittel	Fahrrad, Sonstiges (Motorrad, Moped, Mofa)	Minuten					
								unter 15	15 - 30	30 - 60	60 und mehr		
60 und mehr													
11	12	13	14	15	16	17	18	19	20	21	22		

Regierungsbezirk Unterfranken

Kreisfreie Städte

773	3878	4	534	-	489	2774	77	193	1883	1710	92	661
817	5779	13	1463	-	302	3702	299	376	2930	2317	156	662
2874	11725	113	3675	461	1429	5486	561	572	4008	5934	1211	663
4464	21382	130	5672	461	2220	11962	937	1141	8821	9961	1459	

Landkreise

104	688	-	76	-	188	412	12	43	345	300	-	111
3	2	-	-	-	-	-	-	-	-	-	-	112
-	-	-	-	-	-	-	-	-	-	-	-	113
-	-	-	-	-	-	-	-	-	-	-	-	160
2	53	2	1	-	-	48	2	27	22	3	1	119
2	109	1	2	-	-	97	9	26	76	7	-	120
21	4	-	1	-	-	3	-	-	2	2	-	121
34	39	-	6	-	5	28	-	7	18	14	-	122
9	125	2	6	-	1	110	6	39	75	11	-	124
2	65	-	1	-	-	64	-	7	54	4	-	126
5	162	-	1	-	-	160	1	55	101	6	-	127
1	5	-	-	-	-	5	-	-	4	1	-	128
18	1356	7	86	-	38	1178	47	224	727	405	-	130
5	1	-	-	-	-	-	-	-	-	-	-	133
15	24	1	7	-	-	10	6	13	7	4	-	134
29	5	-	1	-	-	4	-	1	4	-	-	114
1	3	-	1	-	-	2	-	1	2	-	-	135
33	2	-	-	-	-	-	-	-	-	-	-	136
2	-	-	-	-	-	-	-	-	-	-	-	138
1	46	-	1	-	-	45	-	12	32	2	-	139
19	4	1	3	-	-	-	-	4	-	-	-	140
1	-	-	-	-	-	-	-	-	-	-	-	141
9	181	61	2	-	1	116	1	132	37	12	-	143
1	-	-	-	-	-	-	-	-	-	-	-	148
1	-	-	-	-	-	-	-	-	-	-	-	150
6	416	9	7	-	3	392	5	147	234	30	5	152
-	51	-	-	-	-	51	-	40	11	-	-	153
32	1	-	-	-	-	-	-	-	-	-	-	155
45	89	-	-	-	-	89	-	6	77	6	-	156
3	3	-	3	-	-	-	-	-	3	-	-	157
-	4	-	-	-	-	4	-	1	3	-	-	159
2	4	-	-	-	-	4	-	-	4	-	-	162
406	3442	84	207	-	237	2824	90	785	1842	808	7	

3	70	-	1	-	-	69	-	7	58	5	-	602
6	162	-	1	-	-	160	1	55	101	6	-	603
7	110	1	-	-	-	-	-	26	-	-	-	601
13	531	11	9	-	3	501	7	216	276	33	6	604
46	89	-	-	-	-	89	-	6	77	6	-	605

-	41	-	1	-	-	39	1	20	16	5	-	111
6	2	-	•	-	-	•	-	•	•	-	-	112
14	568	-	44	-	60	459	5	53	347	161	7	113
82	949	-	47	-	71	818	13	68	575	294	12	114
14	3	1	1	-	-	1	-	1	2	-	-	117
1	94	7	-	-	-	86	1	47	47	-	-	121
3	116	8	1	-	-	105	2	83	29	4	-	122
-	24	-	1	-	-	23	-	8	10	5	1	124
-	-	-	-	-	-	-	-	-	-	-	-	126
165	630	-	38	-	5	584	3	123	305	197	5	127
2	136	-	-	-	-	134	2	57	69	10	-	131
-	-	-	-	-	-	-	-	-	-	-	-	134
21	511	-	131	-	81	288	11	72	236	189	14	135
1	-	-	-	-	-	-	-	-	-	-	-	136
6	3	-	-	-	-	3	-	-	1	2	-	138

Tabelle 4: Tageseinpender in Bayern am 25. Mai 1987 nach

Gde. Schl. Nr.	VGem. Schl. Nr.	Gebiet	Berufseinpender insgesamt 1) 2)	und zwar nach							Zeitaufwand für den Weg zur Arbeitsstätte von ... bis unter ...		
				hauptsächlich benutztem Verkehrsmittel									
				kein Verkehrsmittel (zu Fuß)	PKW	U-Bahn, S-Bahn, Straßenbahn	Eisenbahn	Bus, sonstige öffentl. Verkehrsmittel	Fahrrad, Sonstiges (Motorrad, Moped, Mofa)	unter 15	15 - 30	30 - 60	
				1	2	3	4	5	6	7	8	9	10
672 Noch Lkr. Bad Kissingen													
139		Oberthulba, M	327	-	303	-	1	13	10	79	209	38	
140		Oerlenbach	598	1	562	-	11	10	14	138	277	153	
142	608	Ramsthal	26	-	24	-	-	-	2	13	12	1	
143	609	Rannungen	65	1	59	-	-	-	5	29	28	7	
145	606	Riedenberg	51	-	46	-	-	2	3	15	22	12	
149	606	Schondra, M	141	1	121	-	-	4	15	63	56	20	
155	608	Sulzthal, M	26	-	23	-	-	1	2	14	9	3	
157	609	Thundorf i.UFr	51	-	45	-	-	-	6	26	20	4	
161		Wartmannsroth	99	-	90	-	1	4	4	35	50	11	
163		Wildflecken, M	1456	-	1373	-	3	66	14	234	821	349	
166		Zeitlofs, M	118	-	101	-	3	5	9	22	65	27	
		Insgesamt	17584	22	15364	-	210	1522	466	3971	9673	3529	
Dar. Verwaltungsgemeinschaft(en)													
606		Bad Brückenau	367	1	313	-	-	23	30	142	160	55	
607		Elfershausen	646	1	601	-	1	14	29	286	291	68	
608		Euerdorf	290	1	255	-	5	11	18	115	128	44	
609		Maßbach	308	1	275	-	1	8	23	106	150	48	
674 Lkr. Haßberge													
111	612	Aidhausen	58	-	53	-	-	2	3	15	25	17	
118	610	Breitbrunn	17	-	15	-	-	2	-	6	7	4	
120	612	Bundorf	4	-	3	-	-	-	1	-	2	2	
121	612	Burgpreppach, M	52	-	46	-	-	-	6	27	19	6	
129	610	Ebelsbach	315	9	253	-	12	18	23	118	148	44	
130	611	Ebern, St	2748	4	2458	-	19	215	52	665	1459	555	
133		Eltmann, St	1554	182	1157	-	13	98	104	707	724	104	
139	613	Gädheim	17	-	14	-	1	-	2	4	12	1	
147		Haßfurt, St	2544	1	2136	-	69	272	66	827	1309	361	
149	612	Hofheim i.UFr, St	729	1	665	-	5	24	34	335	304	79	
160	610	Kirchlauter	50	-	38	-	-	8	4	12	24	14	
163		Knetzgau	310	2	281	-	2	9	16	103	133	67	
164		Königsberg i.Bay., St	665	-	530	-	7	109	19	227	381	56	
171		Maroldsweisach, M	259	-	240	-	1	4	14	73	142	42	
159		Oberaurach	180	-	155	-	-	6	19	55	91	32	
184	611	Pfarrweisach	52	-	42	-	-	1	9	22	26	3	
187		Rauhenebrach	106	-	93	-	-	7	6	17	70	17	
190	611	Rentweinsdorf, M	53	-	47	-	-	-	6	23	20	9	
153	612	Riedbach	24	-	22	-	-	-	2	7	13	4	
195		Sand a.Main	219	-	195	-	-	10	14	104	92	21	
201	610	Stettfeld	75	-	72	-	-	-	3	27	35	13	
180	613	Theres	173	2	138	-	2	14	17	75	78	18	
210	611	Untermmerzbach	106	-	94	-	-	6	6	38	49	18	
219	613	Wönfurt	100	-	87	-	-	-	13	44	30	21	
221		Zeil a.Main, St	1635	6	1353	-	33	166	77	609	863	155	
		Insgesamt	12045	207	10187	-	164	971	516	4140	6056	1663	
Dar. Verwaltungsgemeinschaft(en)													
610		Ebelsbach	457	9	378	-	12	28	30	163	214	75	
611		Ebern	2959	4	2641	-	19	222	73	748	1554	585	
612		Hofheim i.UFr	867	1	789	-	5	26	46	384	363	108	
613		Theres	290	2	239	-	3	14	32	123	120	40	
675 Lkr. Kitzingen													
111	614	Abtswind, M	156	2	139	-	-	-	15	79	64	13	
112	617	Albertshofen	109	1	91	-	1	2	14	27	72	10	
113	617	Biebelried	74	-	68	-	-	1	5	18	38	18	
114	617	Buchbrunn	27	1	26	-	-	-	-	8	15	3	
116	614	Castell	50	1	46	-	-	1	2	22	27	1	
117		Dettelbach, St	509	-	466	-	1	14	28	174	255	75	
127		Geiselwind, M	190	1	180	-	1	1	7	64	87	36	
131	615	Großlangheim, M	223	13	163	-	-	38	9	83	112	25	
139	616	Iphofen, St	742	3	657	-	2	34	46	334	303	97	
141		Kitzingen, GKSt	7007	16	5871	-	50	788	282	1454	4271	1200	
142	615	Kleinlangheim, M	60	-	53	-	-	-	7	27	26	6	
144		Mainbernheim, St	298	1	221	-	-	57	19	113	157	28	
146	617	Mainstockheim	66	1	53	-	-	6	6	24	34	8	
147	618	Marktbreit, St	743	21	607	-	9	26	80	347	311	85	
148	616	Markt Einersheim, M	312	6	221	-	-	73	12	100	174	36	
149	618	Marktsteft, St	86	-	74	-	-	4	8	27	43	14	
150	618	Martinsheim	22	-	21	-	-	-	1	9	8	5	
155	619	Nordheim a.Main	38	-	35	-	1	2	-	11	14	7	
156	618	Obernbreit, M	67	1	56	-	-	3	7	39	23	4	

1) Siehe Vorbemerkungen.

2) Einschließlich erwerbstätiger Schüler und Studierende.

3) Ohne erwerbstätige Schüler und Studierende.

Verkehrsmittel und Zeitaufwand für den Weg zur Arbeits-/Ausbildungsstätte

Minuten	Aus- bildungs- ein- pendler insgesamt '1) '2)	und zwar nach										Gde. Schl. Nr.
		hauptsächlich benutztem Verkehrsmittel						Zeitaufwand für den Weg zur Ausbildungs- stätte von ... bis unter ... Minuten				
		kein Verkehrs- mittel (zu Fuß)	PKW	U-Bahn, S-Bahn, Straßen- bahn	Eisen- bahn	Bus, sonstige öffentl. Verkehrs- mittel	Fahrrad, Sonstiges (Motorrad, Moped, Mofa)	unter 15	15 - 30	30 - 60	60 und mehr	
11	12	13	14	15	16	17	18	19	20	21	22	
1	27	-	-	-	-	27	-	9	16	2	-	139
30	2	-	-	-	-	-	-	-	-	-	-	140
-	37	1	1	-	-	35	-	24	13	-	-	142
1	-	-	-	-	-	-	-	-	-	-	-	143
2	50	-	-	-	-	50	-	18	21	11	-	145
2	157	2	1	-	-	154	-	10	81	66	-	149
-	-	-	-	-	-	-	-	-	-	-	-	155
1	12	-	-	-	-	12	-	1	11	-	-	157
3	-	-	-	-	-	-	-	-	-	-	-	161
52	79	-	1	-	-	78	-	27	52	-	-	163
4	-	-	-	-	-	-	-	-	-	-	-	166
411	3441	19	269	-	217	2898	38	622	1834	946	39	
10	210	2	1	-	-	207	-	28	103	79	-	606
1	118	7	1	-	-	109	1	55	57	5	1	607
3	194	9	3	-	-	179	3	127	58	9	-	608
4	148	-	-	-	-	146	2	58	80	10	-	609
1	-	-	-	-	-	-	-	-	-	-	-	111
-	40	-	-	-	-	40	-	15	21	4	-	118
-	-	-	-	-	-	-	-	-	-	-	-	120
-	24	-	-	-	-	24	-	4	18	2	-	121
5	109	3	-	-	-	106	-	21	81	7	-	129
69	851	2	48	-	94	695	12	110	458	276	7	130
19	398	1	3	-	-	394	-	80	258	60	-	133
-	-	-	-	-	-	-	-	-	-	-	-	139
47	1125	-	86	-	187	843	9	110	694	303	18	147
11	453	1	8	-	2	442	-	86	270	93	4	149
-	73	-	-	-	-	73	-	6	46	21	-	160
7	1	-	-	-	-	-	-	-	-	-	-	163
1	-	-	-	-	-	-	-	-	-	-	-	164
2	110	-	1	-	-	109	-	5	62	43	-	171
2	-	-	-	-	-	-	-	-	-	-	-	159
1	8	-	-	-	-	8	-	3	5	-	-	184
2	-	-	-	-	-	-	-	-	-	-	-	187
1	7	-	-	-	-	7	-	6	1	-	-	190
-	-	-	-	-	-	-	-	-	-	-	-	153
2	14	-	-	-	-	-	-	-	6	-	-	195
-	25	-	-	-	-	25	-	3	22	-	-	201
2	213	11	-	-	-	201	1	63	130	20	-	180
1	1	-	1	-	-	-	-	1	-	-	-	210
5	-	-	-	-	-	-	-	-	-	-	-	219
8	88	16	1	-	-	52	19	78	7	3	-	221
186	3540	35	148	-	283	3033	41	599	2079	833	29	
5	247	3	-	-	-	244	-	45	170	32	-	610
72	867	2	49	-	94	710	12	120	464	276	7	611
12	477	1	8	-	2	466	-	90	288	95	4	612
7	213	11	-	-	-	201	1	63	130	20	-	613
-	-	-	-	-	-	-	-	-	-	-	-	111
-	28	2	-	-	-	25	1	24	3	1	-	112
-	82	53	-	-	-	29	-	53	22	7	-	113
1	155	10	1	-	-	140	4	46	77	32	-	114
-	-	-	-	-	-	-	-	-	-	-	-	116
5	303	1	6	-	-	296	-	52	131	120	-	117
3	28	-	-	-	-	28	-	2	25	1	-	127
3	21	-	1	-	-	19	1	4	16	1	-	131
8	95	-	-	-	-	95	-	41	50	4	-	139
82	1275	3	168	-	35	1043	26	137	791	333	14	141
1	112	-	2	-	-	109	1	19	83	10	-	142
-	31	1	-	-	-	-	-	19	-	-	-	144
-	4	-	1	-	-	3	-	1	3	-	-	146
-	790	40	54	-	216	414	66	261	349	170	10	147
2	58	-	-	-	-	58	-	17	36	5	-	148
2	16	-	1	-	-	15	-	7	8	1	-	149
-	40	-	-	-	1	39	-	12	25	3	-	150
6	-	-	-	-	-	-	-	-	-	-	-	155
1	-	-	-	-	-	-	-	-	-	-	-	156

Tabelle 4: Tageseinpender in Bayern am 25. Mai 1987 nach

Gde. Schl. Nr.	VGem. Schl. Nr.	Gebiet	Berufseinpender insgesamt 1) 2)	und zwar nach							Zeitaufwand für den Weg zur Arbeitsstätte von ... bis unter ...		
				hauptsächlich benutztem Verkehrsmittel						unter 15	15 - 30	30 - 60	
				kein Verkehrsmittel (zu Fuß)	PKW	U-Bahn, S-Bahn, Straßenbahn	Eisenbahn	Bus, sonstige öffentl. Verkehrsmittel	Fahrrad, Sonstiges (Motorrad, Moped, Mofa)				
1	2	3	4	5	6	7	8	9	10				
675 Noch Lkr. Kitzingen													
158		Prichsenstadt, St. . . .	240	-	218	-	2	11	9	109	102	24	
161	616	Rodelsee	43	1	38	-	1	2	1	19	16	6	
162	614	Rüdenhausen, M.	80	-	73	-	-	-	7	44	26	10	
165		Schwarzach a.Main, M. .	434	-	386	-	1	17	30	147	200	77	
166	618	Segnitz	15	-	11	-	-	1	3	8	7	-	
167	618	Seinsheim, M.	56	-	51	-	-	4	1	29	22	5	
169	619	Sommerach	73	-	67	-	-	2	4	31	33	9	
170	617	Sulzfeld a.Main	74	1	63	-	-	3	7	24	38	12	
174	619	Volkach, St.	1227	1	1147	-	9	29	41	345	492	275	
177	615	Wiesenbronn	25	-	24	-	-	-	1	12	10	3	
178	614	Wiesentheid, M.	692	2	645	-	1	14	30	305	302	80	
179	616	Willanzheim, M.	38	1	35	-	-	-	2	17	16	5	
		Insgesamt	13776	74	11806	-	79	1133	684	4050	7298	2177	
Dar. Verwaltungsgemeinschaft(en)													
615		Großlangheim	308	13	240	-	-	38	17	122	148	34	
616		Iphofen	1135	11	951	-	3	109	61	470	509	144	
617		Kitzingen	350	4	301	-	1	12	32	101	197	51	
618		Marktbreit	989	22	820	-	9	38	100	459	414	113	
619		Volkach	1338	1	1249	-	10	33	45	387	539	291	
614		Wiesentheid	978	5	903	-	1	15	54	450	419	104	
677 Lkr. Main-Spessart													
114		Arnstein, St.	406	-	389	-	-	9	8	86	236	82	
116	622	Aura i.Sinngrund	126	-	119	-	-	4	3	54	52	17	
119	621	Birkenfeld	62	-	55	-	-	4	3	20	30	10	
120	621	Bischbrunn	67	2	60	-	2	1	2	23	27	16	
122	622	Burgsinn, M.	259	1	218	-	13	23	4	99	112	43	
125	621	Erlenbach/Marktheiden.	135	1	120	-	2	3	9	60	47	18	
126	621	Esselbach	114	-	90	-	-	12	12	64	43	7	
127		Eußenheim	61	-	57	-	-	2	2	18	30	12	
128	622	Fellen	64	3	59	-	-	1	1	33	21	9	
129		Frammersbach, M.	369	2	283	-	2	74	8	108	172	72	
131		Gemünden a.Main, St. .	1442	4	1174	-	84	155	25	314	812	298	
132	623	Gössenheim	183	4	163	-	-	8	8	93	57	31	
133	623	Gräfendorf	139	-	129	-	2	2	6	34	88	15	
135	621	Hafenlohr	373	-	309	-	1	44	19	164	169	38	
137	620	Hasloch	335	1	232	-	-	91	11	91	198	41	
142	625	Himmelstadt	41	1	38	-	-	2	-	19	12	10	
146	621	Karbach, M.	37	-	34	-	1	1	1	14	15	8	
148		Karlstadt, St.	2290	1	1997	-	109	109	74	615	1216	429	
149	623	Karsbach	26	-	23	-	-	-	3	8	15	3	
151	620	Kreuzwertheim, M. . . .	807	4	690	-	-	84	29	223	493	88	
155		Lohr a.Main, St.	5595	1	4302	-	71	1175	46	916	3480	1139	
157		Marktheidenfeld, St. .	3573	12	2971	-	6	475	109	1630	1516	395	
159	622	Mittelsinn	83	3	62	-	1	2	15	41	31	11	
164	624	Neuendorf	88	-	78	-	-	9	1	34	41	13	
165	656	Neuhütten	45	-	40	-	-	4	1	20	12	13	
166	624	Neustadt a.Main	117	-	108	-	-	6	3	23	56	31	
169	622	Obersinn, M.	29	-	22	-	5	2	-	9	12	8	
170	656	Partenstein	161	-	131	-	3	22	5	51	97	13	
172	624	Rechtenbach	19	-	18	-	-	1	-	4	10	3	
175	625	Retzstadt	30	-	23	-	2	3	2	5	18	7	
177		Rieneck, St.	91	-	69	-	4	15	3	31	49	10	
178	621	Roden	45	1	43	-	-	-	1	11	24	9	
181	621	Rothenfels, St.	86	1	74	-	-	6	5	28	48	9	
182	620	Schollbrunn	65	-	61	-	-	2	2	9	29	26	
186	624	Steinfeld	83	1	72	-	-	5	5	32	44	7	
189	625	Thüngen, M.	226	-	204	-	-	7	15	77	102	43	
154		Triefenstein, M.	331	-	293	-	1	6	31	159	127	37	
193	621	Urspringen	51	-	41	-	-	6	4	18	29	3	
200	656	Wiesthal	130	1	117	-	2	5	5	51	62	15	
203	625	Zellingen, M.	328	1	293	-	4	19	11	119	170	36	
		Insgesamt	18512	45	15261	-	315	2399	492	5408	9802	3075	
Dar. Verwaltungsgemeinschaft(en)													
622		Burgsinn	561	7	480	-	19	32	23	236	228	88	
623		Gemünden a.Main	348	4	315	-	2	10	17	135	160	49	
620		Kreuzwertheim	1207	5	983	-	-	177	42	323	720	155	
624		Lohr a.Main	307	1	276	-	-	21	9	93	151	54	
621		Marktheidenfeld	970	5	826	-	6	77	56	402	432	118	
656		Partenstein	336	1	288	-	5	31	11	122	171	41	
625		Zellingen	625	2	558	-	6	31	28	220	302	96	

¹⁾ Siehe Vorbemerkungen.²⁾ Einschließlich erwerbstätiger Schüler und Studierende.³⁾ Ohne erwerbstätige Schüler und Studierende.

Verkehrsmittel und Zeitaufwand für den Weg zur Arbeits-/Ausbildungsstätte

Minuten	Aus- bildungs- ein- pendler insgesamt))	und zwar nach										Gde. Schl. Nr.
		hauptsächlich benutztem Verkehrsmittel						Zeitaufwand für den Weg zur Ausbildungs- stätte von ... bis unter ... Minuten				
		kein Verkehrs- mittel (zu Fuß)	PKW	U-Bahn, S-Bahn, Straßen- bahn	Eisen- bahn	Bus, sonstige öffentl. Verkehrs- mittel	Fahrrad, Sonstiges (Motorrad, Moped, Mofa)	unter 15	15 - 30	30 - 60	60 und mehr	
11	12	13	14	15	16	17	18	19	20	21	22	
5	1	-	•	-	-	•	-	-	•	•	-	158
2	62	2	17	-	-	42	1	27	23	12	-	161
-	-	-	-	-	-	-	-	-	-	-	-	162
10	438	1	42	-	-	391	4	53	213	171	1	165
-	-	-	-	-	-	-	-	-	-	-	-	166
-	66	-	-	-	-	66	-	23	42	1	-	167
-	-	-	-	-	-	-	-	-	-	-	-	169
115	467	-	55	-	5	399	8	137	183	132	15	170
-	-	-	-	-	-	-	-	-	-	-	-	174
5	470	-	76	-	1	390	3	156	223	84	7	177
-	66	-	-	-	-	66	-	14	42	10	-	178
251	4608	113	425	-	258	3697	115	1105	2357	1099	47	179
4	133	-	3	-	-	128	2	23	99	11	-	615
12	281	2	17	-	-	261	1	99	151	31	-	616
1	269	65	2	-	-	197	5	124	105	40	-	617
3	846	40	55	-	217	468	66	280	382	174	10	618
121	533	-	55	-	5	465	8	160	225	133	15	619
5	470	-	76	-	1	390	3	156	223	84	7	614
2	307	-	2	-	-	304	1	40	170	97	-	114
3	52	6	-	-	-	46	-	39	13	-	-	116
2	8	-	-	-	-	8	-	4	4	-	-	119
1	175	12	1	-	-	162	-	94	69	12	-	120
5	188	3	-	-	22	162	1	58	115	15	-	122
10	11	-	-	-	-	11	-	-	1	10	-	125
-	11	-	-	-	-	11	-	2	8	1	-	126
1	-	-	-	-	-	-	-	-	-	-	-	127
1	9	1	1	-	-	7	-	6	2	1	-	128
17	62	-	1	-	-	61	-	19	38	5	-	129
18	678	2	17	-	206	449	4	38	402	229	9	131
2	60	-	1	-	-	59	-	38	22	-	-	132
2	24	-	-	-	-	24	-	3	18	3	-	133
2	68	-	2	-	1	65	-	37	26	5	-	135
5	6	-	-	-	-	6	-	2	4	-	-	137
-	-	-	-	-	-	-	-	-	-	-	-	142
-	65	3	-	-	-	61	1	40	25	-	-	146
30	568	-	32	-	207	323	6	60	312	193	3	148
-	-	-	-	-	-	-	-	-	-	-	-	149
3	182	7	2	-	-	172	1	44	120	18	-	151
60	875	-	53	-	52	769	1	157	542	169	7	155
32	1230	2	108	-	6	1096	18	305	678	232	15	157
-	14	-	-	-	-	14	-	5	9	-	-	159
-	-	-	-	-	-	-	-	-	-	-	-	164
-	-	-	-	-	-	-	-	-	-	-	-	165
7	-	-	-	-	-	-	-	-	-	-	-	166
-	25	1	-	-	-	24	-	10	15	-	-	169
-	-	-	-	-	-	-	-	-	-	-	-	170
2	-	-	-	-	-	-	-	-	-	-	-	172
-	1	-	-	-	-	1	-	-	1	-	-	175
1	-	-	-	-	-	-	-	-	-	-	-	177
1	-	-	-	-	-	-	-	-	-	-	-	178
1	-	-	-	-	-	-	-	-	-	-	-	181
1	-	-	-	-	-	-	-	-	-	-	-	182
-	10	-	-	-	-	10	-	1	9	-	-	186
4	138	-	1	-	-	137	-	98	37	3	-	189
8	-	-	-	-	-	-	-	-	-	-	-	154
1	71	-	1	-	-	70	-	43	28	-	-	193
2	91	21	-	-	-	69	1	67	22	2	-	200
3	167	7	1	-	2	157	-	86	74	7	-	203
227	5096	65	223	-	496	4278	34	1296	2764	1002	34	
9	288	11	1	-	22	253	1	118	154	16	-	622
4	84	-	1	-	-	83	-	41	40	3	-	623
9	188	7	2	-	-	178	1	46	124	18	-	620
9	10	-	-	-	-	10	-	1	9	-	-	624
18	409	15	4	-	1	388	1	220	161	28	-	621
2	91	21	-	-	-	69	1	67	22	2	-	656
7	306	7	2	-	2	295	-	184	112	10	-	625

Tabelle 4: Tageseinpendler in Bayern am 25. Mai 1987 nach

Gde. Schl. Nr.	VGem. Schl. Nr.	Gebiet	Berufseinpendler insgesamt ^{1) 2)}	und zwar nach							Zeitaufwand für den Weg zur Arbeitsstätte von ... bis unter ...		
				hauptsächlich benutztem Verkehrsmittel						unter 15	15 - 30	30 - 60	
				kein Verkehrsmittel (zu Fuß)	PKW	U-Bahn, S-Bahn, Straßenbahn	Eisenbahn	Bus, sonstige öffentl. Verkehrsmittel	Fahrrad, Sonstiges (Motorrad, Moped, Mofa)				
1	2	3	4	5	6	7	8	9	10				
676 Lkr. Miltenberg													
111	632	Altenbuch	49	-	46	-	-	1	2	12	33	4	
112		Amorbach, St.	832	17	702	-	14	48	51	453	323	51	
116	626	Bürgstadt, M.	775	41	595	-	4	69	66	283	397	91	
117		Collenberg	989	3	743	-	16	200	27	308	531	145	
118	632	Dorfprozelten	474	2	371	-	3	54	44	249	167	54	
119	626	Eichenbühl	124	3	103	-	2	12	4	49	55	16	
121		Elsenfeld, M.	1171	7	1013	-	23	62	66	402	613	136	
122		Erlenbach a.Main, St.	3735	136	2415	-	135	675	374	1265	1983	483	
123		Eschau, M.	272	1	211	-	3	45	12	92	143	30	
124		Faulbach	284	1	234	-	9	30	10	125	112	37	
125		Großheubach, M.	584	1	423	-	2	123	35	203	283	93	
126		Großwallstadt	600	-	406	-	14	151	29	173	334	89	
128	630	Hausen	61	1	38	-	1	13	8	20	22	19	
131		Kirchzell, M.	86	-	72	-	-	11	3	40	37	8	
132	627	Kleinheubach, M.	1181	3	912	-	31	112	123	511	554	112	
133	630	Kleinwallstadt, M.	775	5	601	-	27	100	42	267	404	97	
134		Klingenberg a.Main, St.	1664	13	1087	-	22	437	105	531	949	176	
135	627	Laudenbach	72	-	59	-	1	1	11	26	30	14	
136		Leidersbach	347	-	274	-	4	55	14	102	178	64	
139		Miltenberg, St.	3735	44	3067	-	90	279	255	1271	1945	467	
140		Mömlingen	316	-	250	-	3	47	16	140	137	36	
141	631	Mönchberg, M.	130	1	113	-	-	7	9	62	47	19	
143	626	Neunkirchen	27	-	25	-	-	-	2	7	12	8	
144		Niedernberg	521	-	466	-	1	19	35	113	316	89	
145		Obernburg a.Main, St.	2375	11	1845	-	69	327	123	634	1304	418	
151	631	Rollbach	75	-	73	-	1	1	-	34	34	7	
153	627	Rudenau	39	-	35	-	-	3	1	19	18	2	
156		Schneeberg, M.	169	7	138	-	9	11	4	89	62	18	
158	632	Stadtprozelten, St.	112	1	94	-	2	10	5	60	35	14	
160		Sulzbach a.Main, M.	561	6	441	-	13	77	24	143	302	107	
165		Weilbach, M.	185	-	167	-	2	4	12	85	81	17	
169		Wörth a.Main, St.	514	6	394	-	16	17	81	215	254	42	
		Insgesamt	22834	310	17413	-	517	3001	1593	7983	11695	2963	
Dar. Verwaltungsgemeinschaft(en)													
626		Erftal	926	44	723	-	6	81	72	339	464	115	
		Sitz: Bürgstadt, M.											
627		Kleinheubach	1292	3	1006	-	32	116	135	556	602	128	
630		Kleinwallstadt	836	6	639	-	28	113	50	287	426	116	
631		Mönchberg	205	1	186	-	1	8	9	96	81	26	
632		Stadtprozelten	635	3	511	-	5	65	51	321	235	72	
673 Lkr. Rhön-Grabfeld													
113	634	Aubstadt	26	-	23	-	-	1	2	17	9	-	
141		Bad Königshofen/G., St.	1220	2	1063	-	1	97	57	620	453	121	
114		Bad Neustadt/Saale, St.	8106	19	6814	-	77	928	268	2111	4687	1219	
116		Bastheim	179	-	162	-	-	1	16	71	87	21	
117		Bischofsheim/Rhön, St.	286	-	264	-	1	11	10	56	162	55	
186	635	Burglauer	103	1	76	-	4	21	1	42	32	26	
123	637	Fladungen, St.	196	-	177	-	-	3	16	75	89	30	
126	634	Großbardorf	43	-	41	-	-	-	2	26	15	2	
127	640	Großleibstadt	37	-	32	-	-	1	4	17	19	-	
129	637	Hausen	115	-	91	-	-	17	7	29	67	17	
130	633	Hendungen	36	-	28	-	-	7	1	21	12	3	
131	634	Herbstadt	4	-	1	-	-	1	2	2	2	-	
133	638	Heustreu	82	1	65	-	-	8	8	25	47	10	
134	634	Höchheim	79	-	57	-	-	18	4	22	44	12	
135	635	Hohenroth	196	1	110	-	1	74	10	53	95	46	
136	638	Hollstadt	34	-	30	-	-	3	1	11	15	8	
142	633	Mellrichstadt, St.	2182	5	1869	-	14	231	63	699	1116	283	
146	635	Niederlauer	119	-	109	-	1	2	7	34	64	21	
147	637	Nordheim v.d.Rhön	107	-	97	-	1	-	3	61	34	10	
149		Oberelsbach, M.	71	-	65	-	2	2	2	28	34	5	
151	633	Oberstreu	35	-	31	-	1	-	3	16	17	2	
153	639	Ostheim v.d.Rhön, St.	222	2	199	-	1	9	11	129	79	13	
156	635	Rödelmaier	9	-	8	-	-	1	-	3	4	2	
160	640	Saal a.d.Saale, M.	199	-	183	-	-	7	9	98	87	12	
161	635	Salz	368	2	328	-	-	7	31	159	182	27	
162		Sandberg	64	-	28	-	-	32	4	12	35	17	
163	635	Schönau a.d.Brend	65	-	60	-	-	2	3	22	34	9	
167	639	Sondheim v.d.Rhön	94	-	85	-	-	1	8	58	34	2	
170	633	Stockheim	51	-	43	-	-	3	5	22	26	2	
171	635	Strahlungen	33	-	29	-	-	-	4	11	18	4	
172	634	Sulzdorf/Lederhecke	223	1	204	-	-	15	3	87	112	22	

¹⁾ Siehe Vorbemerkungen.²⁾ Einschließlich erwerbstätiger Schüler und Studierende.³⁾ Ohne erwerbstätige Schüler und Studierende.

Verkehrsmittel und Zeitaufwand für den Weg zur Arbeits-/Ausbildungsstätte

Minuten	Aus- bildungs- ein- pendler insgesamt 1) 3)	und zwar nach										Gde. Schl. Nr.
		hauptsächlich benutztem Verkehrsmittel						Zeitaufwand für den Weg zur Ausbildungs- stätte von ... bis unter ... Minuten				
		kein Verkehrs- mittel (zu Fuß)	PKW	U-Bahn, S-Bahn, Straßen- bahn	Eisen- bahn	Bus, sonstige öffentl. Verkehrs- mittel	Fahrrad, Sonstiges (Motorrad, Moped, Mofa)	unter 15	15 - 30	30 - 60	60 und mehr	
11	12	13	14	15	16	17	18	19	20	21	22	
-	8	-	-	-	-	8	-	6	2	-	-	111
5	565	11	60	-	212	232	50	199	228	135	3	112
4	113	2	1	-	-	110	-	14	69	30	-	116
5	-	-	-	-	-	-	-	-	-	-	-	117
4	76	-	-	-	1	75	-	61	15	-	-	118
4	93	-	2	-	-	90	1	10	69	14	-	119
20	1036	3	42	-	2	949	40	186	662	185	3	121
4	689	-	68	-	19	534	68	120	445	124	-	122
7	40	1	1	-	-	37	1	25	14	-	1	123
10	164	10	-	-	-	152	2	77	84	3	-	124
5	1	-	*	-	-	*	-	*	*	-	-	125
4	77	1	9	-	2	65	-	44	29	3	1	126
-	-	-	-	-	-	-	-	-	-	-	-	128
1	1	-	-	-	-	-	1	1	-	-	-	131
4	74	5	3	-	3	62	1	48	26	-	-	132
7	93	7	-	-	-	85	1	42	51	-	-	133
8	1	-	*	-	-	*	-	*	*	-	-	134
2	3	-	-	-	-	3	-	1	2	-	-	135
3	3	-	-	-	1	2	-	-	2	1	-	136
52	1008	4	43	-	283	614	64	208	538	261	1	139
3	-	-	-	-	-	-	-	-	-	-	-	140
2	82	1	2	-	-	79	-	39	38	5	-	141
-	-	-	-	-	-	-	-	-	-	-	-	143
3	33	-	-	-	-	32	1	23	9	1	-	144
19	571	15	98	-	83	356	19	113	329	126	3	145
-	1	-	*	-	-	*	-	*	*	-	-	151
-	5	-	-	-	-	5	-	-	5	-	-	153
-	3	-	-	-	-	3	-	3	-	-	-	156
3	-	-	-	-	-	-	-	-	-	-	-	158
9	27	-	10	-	1	16	-	6	9	11	1	160
2	1	-	*	-	-	*	-	*	*	-	-	165
3	48	-	17	-	18	5	8	19	11	17	1	169
193	4816	60	359	-	625	3515	257	1248	2638	916	14	
8	206	2	3	-	-	200	1	24	138	44	-	626
6	82	5	3	-	3	70	1	49	33	-	-	627
7	93	7	-	-	-	85	1	42	51	-	-	630
2	83	1	*	-	-	*	-	*	*	5	-	631
7	84	-	-	-	1	83	-	67	17	-	-	632
-	107	1	2	-	-	104	-	25	75	7	-	113
26	965	-	48	-	-	912	5	202	613	150	-	141
89	1788	19	174	-	85	1448	62	304	992	468	24	114
-	28	-	*	-	-	*	-	*	*	-	-	116
13	10	-	10	-	-	-	-	3	4	2	1	117
3	58	6	-	-	-	51	1	51	7	-	-	186
2	2	-	*	-	-	*	-	*	*	-	-	123
-	27	-	-	-	-	27	-	6	17	4	-	126
1	60	12	-	-	-	48	-	33	24	3	-	127
2	-	-	-	-	-	-	-	-	-	-	-	129
-	23	-	-	-	-	23	-	17	6	-	-	130
-	-	-	-	-	-	-	-	-	-	-	-	131
-	18	-	1	-	-	17	-	12	6	-	-	133
1	-	-	-	-	-	-	-	-	-	-	-	134
2	72	-	2	-	-	69	1	22	49	1	-	135
-	17	2	-	-	-	15	-	12	5	-	-	136
84	650	1	25	-	1	622	1	196	329	125	-	142
-	-	-	-	-	-	-	-	-	-	-	-	146
2	108	5	4	-	-	99	-	42	64	2	-	147
4	-	-	-	-	-	-	-	-	-	-	-	149
-	-	-	-	-	-	-	-	-	-	-	-	151
1	182	1	1	-	1	176	3	44	119	19	-	153
-	31	-	-	-	-	31	-	2	29	-	-	156
2	54	1	-	-	-	53	-	29	24	1	-	160
-	85	14	-	-	-	69	2	50	35	-	-	161
-	-	-	-	-	-	-	-	-	-	-	-	162
-	28	-	-	-	-	28	-	21	7	-	-	163
-	-	-	-	-	-	-	-	-	-	-	-	167
1	-	-	-	-	-	-	-	-	-	-	-	170
-	-	-	-	-	-	-	-	-	-	-	-	171
2	-	-	-	-	-	-	-	-	-	-	-	172

Tabelle 4: Tageseinpender in Bayern am 25. Mai 1987 nach

Gde. Schl. Nr.	VGem. Schl. Nr.	Gebiet	Berufseinpender insgesamt 1) 2)	und zwar nach							Zeitaufwand für den Weg zur Arbeitsstätte von ... bis unter ...		
				hauptsächlich benutztem Verkehrsmittel									
				kein Verkehrsmittel (zu Fuß)	PKW	U-Bahn, S-Bahn, Straßenbahn	Eisenbahn	Bus, sonstige öffentl. Verkehrsmittel	Fahrrad, Sonstiges (Motorrad, Moped, Mofa)	unter 15	15 - 30	30 - 60	
				1	2	3	4	5	6	7	8	9	10
673 Noch Lkr. Rhön-Grabfeld													
173	634	Sulzfeld	86	-	75	-	-	7	4	30	46	9	
174	634	Trappstadt, M	32	-	32	-	-	-	-	17	8	6	
175	638	Unslieben	179	-	150	-	-	15	14	89	76	11	
182	639	Willmars	15	-	14	-	-	-	1	5	8	1	
183	638	Wollbach	84	1	78	-	-	1	4	41	36	7	
184	640	Wülfershausen/Saale	42	-	35	-	-	2	5	20	19	3	
		Insgesamt	15022	35	12756	-	104	1528	599	4839	7904	2038	
Dar. Verwaltungsgemeinschaft(en)													
634		Bad Königshofen/Grabf.	493	1	433	-	-	42	17	201	236	51	
635		Bad Neustadt a.d.Saale	893	4	720	-	6	107	56	324	429	135	
637		Fladungen	418	-	365	-	1	20	32	165	190	57	
638		Heustreu	379	2	323	-	-	27	27	166	174	36	
633		Mellrichstadt	2304	5	1971	-	15	241	72	758	1171	290	
639		Ostheim v.d.Rhön	331	2	298	-	1	10	20	192	121	16	
640		Saal a.d.Saale	278	-	250	-	-	10	18	135	125	15	
678 Lkr. Schweinfurt													
115		Bergheimfeld	422	3	352	-	-	27	40	126	221	73	
122	642	Dingolshausen	47	-	38	-	-	1	8	19	24	4	
123		Dittelbrunn	139	3	115	-	-	13	8	27	89	23	
124	642	Donnersdorf	63	-	53	-	-	5	5	29	23	10	
128		Euerbach	53	-	48	-	-	2	3	22	20	11	
130	642	Frankenwinheim	23	-	21	-	-	-	2	14	7	1	
132		Geldersheim	101	1	82	-	-	7	11	29	52	19	
134	642	Gerolzhofen, St.	1193	2	1046	-	1	44	100	630	439	117	
135		Gochsheim	939	7	770	-	5	102	55	227	515	180	
136		Grafenrheinfeld	475	-	409	-	1	32	33	131	237	96	
138		Grettstadt	227	-	197	-	1	12	17	73	120	32	
150		Kollitzheim	116	1	98	-	-	4	13	37	61	18	
153	642	Lülsfeld	122	-	120	-	-	-	2	64	51	6	
157	642	Michelau i.Steigerwald	16	-	14	-	-	-	2	5	5	5	
160		Niederwerrn	265	1	199	-	-	38	27	74	140	47	
164	642	Oberschwarzach, M.	33	-	31	-	-	1	1	14	14	4	
168		Poppenhausen	203	1	187	-	5	3	7	61	100	39	
170		Röthlein	137	-	112	-	-	7	18	45	63	27	
174		Schönungen	305	3	243	-	1	44	14	49	165	82	
175	643	Schwanfeld	94	-	77	-	-	5	12	42	36	13	
176		Schwebheim	509	-	404	-	-	48	57	163	255	88	
178		Sennfeld	1298	11	947	-	4	253	83	291	768	231	
181		Stadtlauringen, M.	406	-	242	-	-	153	11	95	230	75	
183	642	Sulzheim	44	-	34	-	-	3	7	22	17	4	
186		Uchtelhausen	41	-	36	-	-	1	4	10	23	8	
190		Waigolshausen	81	-	68	-	1	3	9	32	38	11	
192		Wasserlosen	41	-	39	-	-	-	2	8	18	14	
193		Werneck, M.	728	1	646	-	-	42	39	230	363	132	
196	643	Wipfeld	103	-	86	-	-	2	15	42	45	14	
		Insgesamt	8224	34	6714	-	19	852	605	2611	4139	1384	
Dar. Verwaltungsgemeinschaft(en)													
642		Gerolzhofen	1541	2	1357	-	1	54	127	797	580	151	
643		Schwanfeld	197	-	163	-	-	7	27	84	81	27	
679 Lkr. Würzburg													
165	651	Altertheim	47	-	28	-	-	19	-	18	20	9	
114	644	Aub, St.	125	-	112	-	-	1	12	72	44	8	
117	645	Bergtheim	160	1	153	-	-	1	5	74	63	23	
118	654	Bieberehren	9	-	9	-	-	-	-	8	-	1	
122	648	Bütthard, M.	60	-	54	-	1	-	5	24	31	4	
124	646	Eibelstadt, St.	247	2	216	-	3	16	10	63	126	54	
167	647	Eisenheim, M.	26	-	24	-	-	-	2	9	8	9	
126		Eisingen	496	2	429	4	-	45	16	169	242	79	
128	652	Erlabrunn	26	-	17	-	-	6	3	9	14	3	
130	647	Estenfeld	349	1	307	-	1	27	13	106	149	88	
131	646	Frickenhausen a.Main,M.	94	2	82	-	-	2	8	39	38	16	
134		Gaukönigshofen	62	-	58	-	-	1	3	20	39	3	
135	644	Gelchsheim, M.	71	1	67	-	-	-	3	40	25	5	
136		Gerbrunn	544	1	445	6	3	70	19	78	248	195	
137	650	Geroldshausen	131	1	112	-	2	6	10	44	72	13	
138	648	Giebelstadt, M.	478	-	459	-	-	9	10	100	268	98	
141	655	Greußenheim	30	-	27	-	-	2	1	11	7	11	
142		Güntersleben	86	-	76	1	-	9	-	24	47	15	
143	645	Hausen b.Würzburg	150	-	124	-	-	19	7	52	74	22	
144	649	Helmstadt, M.	112	1	105	-	-	2	4	48	45	17	

1) Siehe Vorbemerkungen.

2) Einschließlich erwerbstätiger Schüler und Studierende.

3) Ohne erwerbstätige Schüler und Studierende.

Verkehrsmittel und Zeitaufwand für den Weg zur Arbeits-/Ausbildungsstätte

Minuten	Aus- bildungs- ein- pendler insgesamt ^{1) 3)}	und zwar nach										Gde. Schl. Nr.
		hauptsächlich benutztem Verkehrsmittel						Zeitaufwand für den Weg zur Ausbildungs- stätte von ... bis unter ... Minuten				
		kein Verkehrsmittel (zu Fuß)	PKW	U-Bahn, S-Bahn, Straßen- bahn	Eisen- bahn	Bus, sonstige öffentl. Verkehrsmittel	Fahrrad, Sonstiges (Motorrad, Moped, Mofa)	unter 15	15 - 30	30 - 60	60 und mehr	
11	12	13	14	15	16	17	18	19	20	21	22	
1	28	-	-	-	-	28	-	5	18	5	-	173
1	-	-	-	-	-	-	-	-	-	-	-	174
3	36	-	1	-	-	34	1	8	17	11	-	175
1	14	-	1	-	-	13	-	6	7	1	-	182
-	20	1	-	-	-	18	1	14	5	1	-	183
-	38	-	-	-	-	38	-	27	10	1	-	184
241	4449	63	271	-	87	3951	77	1137	2486	801	25	
5	162	1	2	-	-	159	-	36	110	16	-	634
5	274	20	2	-	-	248	4	146	127	1	-	635
6	110	5	•	-	-	•	-	•	•	2	-	637
3	91	3	2	-	-	84	2	46	33	12	-	638
85	673	1	25	-	1	645	1	213	335	125	-	633
2	196	1	2	-	1	189	3	50	126	20	-	639
3	152	13	-	-	-	139	-	89	58	5	-	640
2	155	5	5	-	-	137	8	67	82	6	-	115
-	-	-	-	-	-	-	-	-	-	-	-	122
-	2	•	•	-	-	•	-	•	-	•	-	123
1	75	-	-	-	-	74	1	24	39	12	-	124
-	-	-	-	-	-	-	-	-	-	-	-	128
1	-	-	-	-	-	-	-	-	-	-	-	130
1	75	-	-	-	-	75	-	24	48	3	-	132
7	712	-	12	-	3	693	4	220	361	125	6	134
17	159	-	1	-	2	156	-	51	104	4	-	135
11	44	-	1	-	-	43	-	15	21	8	-	136
2	2	•	•	-	-	•	-	•	-	•	-	138
-	1	•	•	-	-	•	-	•	-	•	-	150
1	41	-	3	-	-	37	1	10	30	1	-	153
1	59	-	-	-	-	58	1	33	24	2	-	157
4	1	•	•	-	-	•	-	•	-	•	-	160
1	99	-	-	-	-	98	1	18	65	16	-	164
3	59	-	-	-	-	59	-	-	49	10	-	168
2	1	•	•	-	-	•	-	•	-	•	-	170
9	19	-	3	-	-	16	-	2	11	3	3	174
3	277	5	3	-	1	267	1	133	123	21	-	175
3	128	-	6	-	1	121	-	13	54	61	-	176
8	74	-	-	-	-	72	2	32	39	3	-	178
6	7	-	-	-	-	7	-	-	4	3	-	181
1	10	-	-	-	-	10	-	-	7	3	-	183
-	-	-	-	-	-	-	-	-	-	-	-	186
-	16	-	-	-	-	16	-	10	6	-	-	190
1	2	-	2	-	-	-	-	-	1	-	1	192
3	93	-	9	-	1	83	-	23	58	10	2	193
2	10	-	9	-	-	-	1	8	2	-	-	196
90	2121	12	56	-	8	2025	20	689	1128	292	12	
13	996	-	15	-	3	970	8	305	526	159	6	642
5	287	5	12	-	1	267	2	141	125	21	-	643
-	-	-	-	-	-	-	-	-	-	-	-	165
1	40	-	-	-	-	40	-	14	25	1	-	114
-	37	5	1	-	-	31	-	16	18	3	-	117
-	-	-	-	-	-	-	-	-	-	-	-	118
1	22	-	-	-	-	22	-	12	10	-	-	122
4	95	2	-	-	-	93	-	66	28	1	-	124
-	6	-	-	-	-	6	-	2	4	-	-	167
6	56	5	2	-	-	49	-	39	16	1	-	126
-	3	-	-	-	-	3	-	-	3	-	-	128
6	67	3	3	-	-	61	-	47	17	3	-	130
1	44	-	-	-	-	44	-	14	17	13	-	131
-	106	-	-	-	-	106	-	25	72	9	-	134
1	-	-	-	-	-	-	-	-	-	-	-	135
23	113	1	4	-	-	106	2	44	64	5	-	136
2	-	-	-	-	-	-	-	-	-	-	-	137
12	-	-	-	-	-	-	-	-	-	-	-	138
1	30	-	1	-	-	29	-	7	19	4	-	141
-	-	-	-	-	-	-	-	-	-	-	-	142
2	42	-	1	-	-	41	-	10	25	7	-	143
2	261	5	2	-	-	254	-	103	145	13	-	144

Tabelle 4: Tageseinpender in Bayern am 25. Mai 1987 nach

Gde. Schl. Nr.	VGem. Schl. Nr.	Gebiet	Berufseinpender insgesamt 1) 2)	und zwar nach								
				hauptsächlich benutztem Verkehrsmittel						Zeitaufwand für den Weg zur Arbeitsstätte von ... bis unter ...		
				kein Verkehrsmittel (zu Fuß)	PKW	U-Bahn, S-Bahn, Straßenbahn	Eisenbahn	Bus, sonstige öffentl. Verkehrsmittel	Fahrrad, Sonstiges (Motorrad, Moped, Mofa)	unter 15	15 - 30	30 - 60
				1	2	3	4	5	6	7	8	9
679 Noch Lkr. Würzburg												
146	655	Hettstadt	92	-	82	-	-	8	2	22	45	25
147		Hochberg	1330	4	1116	18	10	154	28	256	773	281
149	649	Holzkirchen	12	-	12	-	-	-	-	4	4	2
153	650	Kirchheim	264	-	244	-	7	7	6	78	136	33
154	651	Kist	198	2	174	1	-	13	8	46	116	34
155		Kleinrinderfeld	136	-	125	-	-	3	8	34	76	21
156		Kürnach	95	-	85	-	1	6	3	32	30	29
200		Leinach	96	1	85	1	-	5	4	30	43	23
161	652	Margetshöchheim	379	1	330	2	4	34	8	77	174	103
164		Neubrunn, M	173	1	145	-	-	14	13	56	78	37
169	645	Oberpleichfeld	17	-	15	-	-	-	2	10	4	2
170		Ochsenfurt, St	1913	5	1697	-	39	84	88	547	1066	283
174	647	Prosselsheim	33	-	32	-	-	-	1	14	7	7
175		Randersacker, M	164	1	132	1	1	21	8	39	79	44
176		Reichenberg, M	145	-	128	2	1	14	-	35	77	32
177	649	Remlingen, M	70	1	61	-	-	2	6	31	31	7
179	654	Riedenheim	20	-	19	-	-	-	1	17	2	1
180		Rimpar, M	331	2	277	2	2	37	11	82	157	87
182	654	Röttingen, St	259	2	241	-	-	6	10	122	103	32
185		Rottendorf	1140	2	978	8	59	74	19	94	606	397
187	646	Sommerhausen, M	108	3	89	-	-	5	11	43	50	11
188	644	Sonderhofen	28	1	24	-	-	1	2	20	6	-
192	654	Tauberrettersheim	16	-	15	-	-	-	1	9	7	-
193		Theilheim	94	-	89	-	-	4	1	22	57	15
194		Thüngersheim	140	-	129	-	4	2	5	38	77	25
196	649	Uettingen	154	2	130	-	-	12	10	73	55	25
201		Unterpleichfeld	93	-	83	-	-	5	5	45	40	8
202		Veitshöchheim	2008	13	1717	18	56	154	50	266	954	664
204		Waldbrunn	66	1	60	-	-	3	2	23	25	18
205		Waldbüttelbrunn	175	1	140	-	-	27	7	44	98	32
206	646	Winterhausen, M	83	1	63	-	7	-	12	29	38	16
209		Zell a.Main, M	306	2	243	-	4	41	16	57	167	78
		Insgesamt	13441	58	11664	64	205	971	479	3303	6741	3045
Dar. Verwaltungsgemeinschaft(en)												
644		Aub	224	2	203	-	-	2	17	132	75	13
645		Bergtheim	327	1	292	-	-	20	14	136	141	47
646		Eibelstadt	532	8	450	-	10	23	41	174	252	97
647		Estenfeld	408	1	363	-	1	27	16	129	164	104
648		Giebelstadt	538	-	513	-	1	9	15	124	299	102
649		Helmstadt	348	4	308	-	-	16	20	156	135	51
655		Hettstadt	122	-	109	-	-	10	3	33	52	36
650		Kirchheim	395	1	356	-	9	13	16	122	208	46
651		Kist	245	2	202	1	-	32	8	64	136	43
652		Margetshöchheim	405	1	347	2	4	40	11	86	188	106
654		Röttingen	304	2	284	-	-	6	12	156	112	34

Regierungsbezirk Schwaben

Kreisfreie Städte

761	Augsburg	59275	270	43229	834	5328	8000	1614	4305	24379	25784	
762	Kaufbeuren	7205	14	6205	-	197	576	213	1712	4209	1152	
763	Kempten (Allgäu)	14316	79	11944	-	444	1463	386	2731	8154	3059	
764	Memmingen	10792	36	8846	-	351	939	620	2191	6607	1748	
	Insgesamt	91588	399	70224	834	6320	10978	2833	10939	43349	31743	

Landkreise

771		Lkr. Aichach-Friedberg		Landkreise									
111	704	Adelshausen	36	-	34	-	-	-	2	15	15	5	
112		Affing	205	1	184	1	-	6	13	45	114	41	
113		Aichach, St.	3145	4	2724	2	54	235	126	799	1756	528	
114	701	Aindling, M.	253	4	221	-	-	5	23	100	108	37	
122	704	Dasing	287	-	257	-	9	2	19	80	117	79	
129	704	Eurasburg	39	-	35	-	-	-	4	18	17	4	
130		Friedberg, St.	4502	19	3606	69	77	550	181	825	2303	1256	
140	702	Hollenbach	183	-	164	-	-	2	17	47	111	24	
141	702	Inchenhofen, M.	54	1	44	-	1	1	7	27	20	6	
142		Kissing	1470	6	1257	9	38	88	72	354	797	296	
144	703	Kühbach, M.	255	-	240	-	1	1	13	89	134	31	
145		Merching	88	1	76	-	1	3	7	38	24	21	
146	705	Mering, M.	980	2	777	1	49	69	82	421	420	129	
149	704	Obergriesbach	56	-	46	1	4	2	3	16	18	21	
155	701	Petersdorf	46	-	39	-	-	-	7	15	14	14	

¹⁾ Siehe Vorbemerkungen.²⁾ Einschließlich erwerbstätiger Schüler und Studierende.³⁾ Ohne erwerbstätige Schüler und Studierende.

Verkehrsmittel und Zeitaufwand für den Weg zur Arbeits-/Ausbildungsstätte

	Aus- bildungs- ein- pendler insgesamt '1) '2)	und zwar nach										Gde. Schl. Nr.
Minuten		hauptsächlich benutztem Verkehrsmittel						Zeitaufwand für den Weg zur Ausbildungs- stätte von ... bis unter ... Minuten				
		kein Verkehrsmittel (zu Fuß)	PKW	U-Bahn, S-Bahn, Straßen- bahn	Eisen- bahn	Bus, sonstige öffentl. Verkehrsmittel	Fahrrad, Sonstiges (Motorrad, Moped, Mofa)	unter 15	15 - 30	30 - 60	60 und mehr	
11	12	13	14	15	16	17	18	19	20	21	22	
-	10	-	-	-	-	10	-	5	5	-	-	146
20	544	4	27	7	1	503	2	58	288	196	2	147
2	14	-	•	-	-	•	-	•	•	-	-	149
17	146	-	4	-	1	141	-	25	96	23	2	153
2	44	-	-	-	-	44	-	15	27	2	-	154
5	146	2	-	-	-	144	-	26	99	21	-	155
4	60	-	-	-	-	60	-	21	39	-	-	156
-	2	-	2	-	-	-	-	1	-	1	-	200
25	203	1	6	-	-	193	3	75	122	6	-	161
2	3	-	-	-	-	3	-	2	1	-	-	164
1	27	1	-	-	-	26	-	11	14	2	-	169
17	374	3	12	-	30	323	6	31	165	165	13	170
5	-	-	-	-	-	-	-	-	-	-	-	174
2	1	-	•	-	-	•	-	•	•	-	-	175
1	-	-	-	-	-	-	-	-	-	-	-	176
1	2	-	•	-	-	•	-	•	•	-	-	177
-	53	-	-	-	-	53	-	13	35	5	-	179
5	2	-	•	-	-	•	-	•	•	-	-	180
2	211	-	3	-	-	208	-	122	81	8	-	182
43	1	-	-	-	-	1	-	-	1	-	-	185
4	133	8	2	-	-	122	1	60	72	1	-	187
2	54	4	3	-	-	47	-	20	27	7	-	188
-	-	-	-	-	-	-	-	-	-	-	-	192
-	-	-	-	-	-	-	-	-	-	-	-	193
-	-	-	-	-	-	-	-	-	-	-	-	194
1	20	-	-	-	-	20	-	12	7	1	-	196
-	112	1	-	-	-	111	-	23	80	9	-	201
124	260	1	73	2	46	134	4	59	142	54	5	202
-	-	-	-	-	-	-	-	-	-	-	-	204
1	83	4	1	-	-	78	-	35	44	4	-	205
-	-	-	-	-	-	-	-	-	-	-	-	206
4	53	-	22	2	-	29	-	9	26	17	1	209
352	3480	50	172	11	78	3151	18	1030	1845	582	23	
4	94	4	3	-	-	87	-	34	52	8	-	644
3	106	6	2	-	-	98	-	37	57	12	-	645
9	272	10	2	-	-	259	1	140	117	15	-	646
11	73	3	3	-	-	67	-	49	21	3	-	647
13	22	-	-	-	-	22	-	12	10	-	-	648
6	297	5	2	-	-	290	-	122	161	14	-	649
1	40	-	1	-	-	39	-	12	24	4	-	655
19	146	-	4	-	1	141	-	25	96	23	2	650
2	44	-	-	-	-	44	-	15	27	2	-	651
25	206	1	6	-	-	196	3	75	125	6	-	652
2	264	-	3	-	-	261	-	135	116	13	-	654

Tabelle 4: Tageseinpendler in Bayern am 25. Mai 1987 nach

Gde. Schl. Nr.	VGem. Schl. Nr.	Gebiet	Berufseinpendler insgesamt 1) 2)	und zwar nach								Zeitaufwand für den Weg zur Arbeitsstätte von ... bis unter ...		
				hauptsächlich benutztem Verkehrsmittel										
				kein Verkehrsmittel (zu Fuß)	PKW	U-Bahn, S-Bahn, Straßenbahn	Eisenbahn	Bus, sonstige öffentl. Verkehrsmittel	Fahrrad, Sonstiges (Motorrad, Moped, Mofa)	unter 15	15 - 30	30 - 60		
				1	2	3	4	5	6	7	8	9	10	
771 Noch Lkr. Aichach-Friedberg														
156		Pöttmes, M.	345	-	315	-	-	10	20	136	154	46		
158		Rehling	152	-	128	-	-	18	6	48	70	28		
160	705	Ried	81	-	68	-	1	1	11	32	34	15		
162	703	Schiltberg	76	-	73	-	-	1	2	25	35	15		
163	705	Schmiechen	8	-	7	-	-	-	1	2	6	-		
165	704	Sielenbach	85	1	73	-	-	-	11	31	37	17		
168	705	Steindorf	6	-	6	-	-	-	-	2	4	-		
169	701	Todtenweis	103	-	91	-	-	6	6	48	36	18		
		Insgesamt	12455	39	10465	83	235	1000	633	3213	6344	2631		
Dar. Verwaltungsgemeinschaft(en)														
701		Aindling	402	4	351	-	-	11	36	163	158	69		
704		Dasing	503	1	445	1	13	4	39	160	204	126		
702		Inchenhofen	237	1	208	-	1	3	24	74	131	30		
703		Kühbach	331	-	313	-	1	2	15	114	169	46		
705		Mering	1075	2	858	1	50	70	94	457	464	144		
772 Lkr. Augsburg														
111		Adelsried	206	-	177	1	1	15	12	50	109	42		
114	706	Allmannshofen	25	1	13	-	-	-	11	14	10	1		
115		Altenmünster	189	-	173	-	-	4	12	91	59	37		
117		Aystetten	78	-	63	1	1	10	3	13	47	16		
121		Biberbach, M.	108	-	92	-	1	2	13	39	47	20		
125		Bobingen, St.	2292	2	1701	1	33	357	198	526	1204	496		
126	707	Bonstetten	45	-	40	-	-	2	3	18	21	6		
130		Diedorf	539	1	456	-	36	23	23	128	281	124		
131		Dinkelscherben, M.	394	-	349	1	19	7	18	106	192	83		
134	706	Ehingen	38	-	34	-	-	-	4	9	12	9		
136	706	Ellgau	25	-	24	-	-	1	-	9	11	5		
137	707	Emersacker	33	-	30	-	-	1	2	16	12	4		
141		Fischach, M.	550	2	496	1	9	11	31	170	258	114		
145		Gablingen	490	4	428	1	22	17	18	108	244	122		
147		Gersthofen, St.	4431	5	3309	52	53	886	125	578	2458	1281		
148	708	Gessertshausen	315	1	253	1	26	11	23	117	135	57		
149	711	Graben	658	2	606	-	4	19	27	201	348	101		
151	710	Großaitingen	183	2	148	-	-	17	16	80	64	38		
156	707	Heretsried	24	-	23	-	-	-	1	13	8	2		
157	712	Hilttenfingen	93	-	85	-	-	-	8	48	39	5		
159		Horgau	97	-	94	-	-	3	-	30	42	24		
160	710	Kleinaitingen	306	1	284	-	1	13	7	104	150	44		
162	711	Klosterlechfeld	1352	8	1230	-	10	34	70	397	669	227		
163		Königsbrunn, St.	2857	30	2277	55	24	219	252	597	1233	789		
166	706	Kühlenthal	3	-	2	-	-	-	1	-	3	-		
167	708	Kutzenhausen	411	-	394	1	3	8	5	92	211	106		
168	709	Langenneufnach	192	1	168	-	4	5	14	88	69	32		
170	712	Langerringen	122	-	104	-	-	5	13	48	54	18		
171		Langweid a. Lech	1500	1	1009	7	15	435	33	240	815	399		
177		Meitingen, M.	1994	-	1619	-	57	215	103	686	974	322		
178	709	Mickhausen	37	-	31	1	1	-	4	5	18	11		
179	709	Mittelneufnach	53	-	49	-	-	1	3	35	13	4		
184		Neusäß, St.	3000	16	2332	41	124	289	198	531	1502	872		
185	706	Nordendorf	111	1	87	-	3	3	17	58	40	12		
186	710	Oberottmarshausen	14	-	12	-	-	-	2	5	5	4		
197	709	Scherstetten	35	-	30	-	-	-	5	15	15	4		
200		Schwabmünchen, St.	2034	4	1637	2	44	226	121	757	951	296		
202		Stadtbergen, M.	1248	17	939	68	16	125	83	292	580	343		
207		Thierhaupten, M.	278	-	257	-	-	3	18	127	109	39		
209	711	Untermeitingen	513	2	443	-	2	17	49	224	224	53		
211	708	Ustersbach	152	-	140	-	1	5	6	71	53	23		
214	709	Walkertshofen	45	-	40	1	-	1	3	25	15	4		
215		Wehringen	80	-	65	-	-	9	6	38	35	7		
216	707	Welden, M.	175	1	146	-	2	10	16	75	72	27		
217	706	Westendorf	165	-	131	-	3	1	30	83	57	23		
223		Zusmarshausen, M.	524	-	477	1	4	20	22	192	250	75		
		Insgesamt	28014	103	22497	236	519	3030	1629	7149	13718	6321		
Dar. Verwaltungsgemeinschaft(en)														
708		Gessertshausen	878	1	787	2	30	24	34	280	399	186		
710		Großaitingen	503	3	444	-	1	30	25	189	219	86		
709		Langenneufnach	362	1	318	2	5	7	29	168	130	55		
712		Langerringen	215	-	189	-	-	5	21	96	93	23		
711		Lechfeld	2523	12	2279	-	16	70	146	822	1241	381		
		Sitz: Untermeitingen												
706		Nordendorf	367	2	291	-	6	5	63	173	133	50		
707		Welden	277	1	239	-	2	13	22	122	113	39		

¹⁾ Siehe Vorbemerkungen.²⁾ Einschließlich erwerbstätige Schüler und Studierende.³⁾ Ohne erwerbstätige Schüler und Studierende.

Verkehrsmittel und Zeitaufwand für den Weg zur Arbeits-/Ausbildungsstätte

Minuten	Aus- bildungs- ein- pendler insgesamt 1) 2)	und zwar nach										Gde. Schl. Nr.
		hauptsächlich benutztem Verkehrsmittel						Zeitaufwand für den Weg zur Ausbildungs- stätte von ... bis unter ... Minuten				
		kein Verkehrs- mittel (zu Fuß)	PKW	U-Bahn, S-Bahn, Straßen- bahn	Eisen- bahn	Bus, sonstige öffentl. Verkehrs- mittel	Fahrrad, Sonstiges (Motorrad, Moped, Mofa)	unter 15	15 - 30	30 - 60	60 und mehr	
11	12	13	14	15	16	17	18	19	20	21	22	
9	47	1	1	-	-	45	-	2	30	15	-	156
6	19	-	-	-	-	19	-	12	6	1	-	158
-	-	-	-	-	-	-	-	-	-	-	-	160
1	-	-	-	-	-	-	-	-	-	-	-	162
-	-	-	-	-	-	-	-	-	-	-	-	163
-	52	-	-	-	-	52	-	14	33	5	-	165
-	-	-	-	-	-	-	-	-	-	-	-	168
1	37	-	2	-	-	35	-	5	24	8	-	169
267	2946	12	158	7	85	2621	63	499	1677	750	20	
12	267	5	12	-	1	248	1	139	104	24	-	701
13	157	3	2	-	-	151	1	40	106	11	-	704
2	55	-	-	-	-	54	1	12	41	2	-	702
2	92	-	1	-	-	91	-	18	59	15	-	703
10	317	1	2	-	3	302	9	58	189	70	-	705
5	45	-	1	-	-	43	1	36	8	-	1	111
-	-	-	-	-	-	-	-	-	-	-	-	114
2	-	-	-	-	-	-	-	-	-	-	-	115
2	-	-	-	-	-	-	-	-	-	-	-	117
2	-	-	-	-	-	-	-	-	-	-	-	121
66	197	1	4	4	35	146	7	34	116	41	6	125
-	-	-	-	-	-	-	-	-	-	-	-	126
6	118	-	1	-	-	117	-	13	92	13	-	130
13	127	-	6	-	-	121	-	30	80	17	-	131
8	-	-	-	-	-	-	-	-	-	-	-	134
-	-	-	-	-	-	-	-	-	-	-	-	136
1	84	1	-	-	-	83	-	34	47	3	-	137
8	129	12	-	-	-	111	6	46	71	12	-	141
16	-	-	-	-	-	-	-	-	-	-	-	145
114	410	-	48	-	3	355	4	37	242	127	4	147
6	2	-	•	-	-	•	-	•	•	-	-	148
8	-	-	-	-	-	-	-	-	-	-	-	149
1	115	1	-	-	-	109	5	60	51	4	-	151
1	-	-	-	-	-	-	-	-	-	-	-	156
1	43	-	-	-	-	43	-	4	39	-	-	157
1	18	-	2	-	-	16	-	6	12	-	-	159
8	-	-	-	-	-	-	-	-	-	-	-	160
59	1	-	•	-	-	•	-	•	•	-	-	162
238	853	2	75	25	4	609	138	100	430	270	53	163
-	-	-	-	-	-	-	-	-	-	-	-	166
2	1	-	•	-	-	•	-	•	•	-	-	167
3	6	-	-	-	-	6	-	3	2	1	-	168
2	-	-	-	-	-	-	-	-	-	-	-	170
46	6	-	1	-	-	4	1	2	3	1	-	171
12	500	1	2	-	93	401	3	100	312	85	3	177
3	-	-	-	-	-	-	-	-	-	-	-	178
1	-	-	-	-	-	-	-	-	-	-	-	179
95	1175	10	115	14	334	590	112	166	613	373	23	184
1	162	40	3	-	-	111	8	72	75	15	-	185
-	-	-	-	-	-	-	-	-	-	-	-	186
1	-	-	-	-	-	-	-	-	-	-	-	197
30	1250	-	51	-	2	1189	8	235	822	192	1	200
33	42	4	25	2	3	5	3	9	21	12	-	202
3	-	-	-	-	-	-	-	-	-	-	-	207
12	138	13	-	-	-	122	3	90	48	-	-	209
5	48	2	14	-	-	27	5	26	16	6	-	211
1	82	-	2	-	-	80	-	38	35	9	-	214
-	4	-	-	-	-	3	1	1	2	1	-	215
1	94	-	2	-	-	89	3	31	58	5	-	216
2	56	-	1	-	-	53	2	43	13	-	-	217
7	167	-	-	-	-	166	1	35	108	24	-	223
826	5873	87	354	45	474	4602	311	1253	3318	1211	91	
13	51	2	15	-	-	29	5	27	18	6	-	708
9	115	1	-	-	-	109	5	60	51	4	-	710
9	88	-	2	-	-	86	-	41	37	10	-	709
3	43	-	-	-	-	43	-	4	39	-	-	712
79	139	13	•	-	-	•	3	•	•	-	-	711
11	218	40	4	-	-	164	10	115	88	15	-	706
3	178	1	2	-	-	172	3	65	105	8	-	707

Verkehrsmittel und Zeitaufwand für den Weg zur Arbeits-/Ausbildungsstätte

	Aus- bildungs- ein- pendler insgesamt 1) 2)	und zwar nach										Gde. Schl. Nr.
Minuten		hauptsächlich benutztem Verkehrsmittel						Zeitaufwand für den Weg zur Ausbildungs- stätte von ... bis unter ... Minuten				
		kein Verkehrsmittel (zu Fuß)	PKW	U-Bahn, S-Bahn, Straßen- bahn	Eisen- bahn	Bus, sonstige öffentl. Verkehrsmittel	Fahrrad, Sonstiges (Motorrad, Moped, Mofa)	unter 15	15 - 30	30 - 60	60 und mehr	
11	12	13	14	15	16	17	18	19	20	21	22	
-	-	-	-	-	-	-	-	-	-	-	-	111
-	30	4	1	-	-	24	1	22	5	3	-	112
-	34	-	-	-	-	33	1	27	7	-	-	113
-	-	-	-	-	-	-	-	-	-	-	-	116
5	21	-	1	-	-	20	-	-	7	14	-	117
-	-	-	-	-	-	-	-	-	-	-	-	119
1	-	-	-	-	-	-	-	-	-	-	-	122
73	1071	-	126	-	123	804	18	89	579	371	32	125
1	-	-	-	-	-	-	-	-	-	-	-	150
-	-	-	-	-	-	-	-	-	-	-	-	133
5	236	-	3	-	-	231	2	43	147	46	-	136
-	18	-	-	-	-	18	-	10	7	1	-	137
10	536	2	13	-	32	487	2	133	288	103	12	139
8	248	-	1	-	-	247	-	116	100	32	-	140
1	-	-	-	-	-	-	-	-	-	-	-	143
18	619	2	55	-	22	523	17	82	350	186	1	144
8	-	-	-	-	-	-	-	-	-	-	-	146
-	-	-	-	-	-	-	-	-	-	-	-	153
1	113	-	7	-	-	101	5	19	65	29	-	147
3	102	36	3	-	-	60	3	71	27	4	-	164
2	27	1	2	-	-	24	-	10	12	5	-	170
-	-	-	-	-	-	-	-	-	-	-	-	179
23	1250	52	43	-	-	1145	10	299	660	291	-	182
4	199	-	4	-	-	194	1	80	106	13	-	183
-	-	-	-	-	-	-	-	-	-	-	-	186
-	-	-	-	-	-	-	-	-	-	-	-	187
-	101	3	1	-	-	97	-	28	61	12	-	188
163	4605	100	260	-	177	4008	60	1029	2421	1110	45	

5	288	-	3	-	-	282	3	80	161	47	-	713
22	638	38	16	-	32	547	5	204	315	107	12	716
8	248	-	1	-	-	247	-	116	100	32	-	719
2	57	5	3	-	-	48	1	32	17	8	-	714
24	1351	55	44	-	-	1242	10	327	721	303	-	718
5	312	-	11	-	-	295	6	99	171	42	-	715

-	60	-	-	-	60	-	16	40	4	-	111
2	48	-	-	-	48	-	15	32	1	-	112
16	101	-	1	-	95	3	31	67	3	-	115
1	-	-	-	-	-	-	-	-	-	-	117
5	-	-	-	-	-	-	-	-	-	-	126
-	-	-	-	-	-	-	-	-	-	-	129
2	216	3	-	-	213	-	80	128	8	-	130
189	1928	1	210	-	527	1169	21	75	876	906	71
-	22	-	1	-	-	21	-	13	8	1	-
3	-	-	-	-	-	-	-	-	-	-	-
-	-	-	-	-	-	-	-	-	-	-	-
1	63	-	3	-	1	58	1	8	44	9	2
-	13	3	1	-	-	9	-	8	4	1	-
-	11	-	-	-	-	7	4	5	5	1	-
1	10	-	1	-	-	9	-	8	1	1	-
3	1	-	1	-	-	-	-	-	1	-	-
-	31	-	-	-	-	31	-	12	15	4	-
1	75	-	2	-	-	73	-	68	4	3	-
-	8	-	-	-	-	8	-	4	4	-	-
8	107	-	-	-	-	107	-	7	67	33	-
1	15	-	-	-	-	15	-	12	3	-	-
1	15	-	-	-	-	15	-	9	6	-	-
1	15	-	6	-	-	9	-	4	9	2	-
-	76	-	3	-	-	73	-	24	50	2	-
10	1	-	-	-	-	1	-	-	1	-	-
1	205	-	-	-	-	204	1	52	124	29	-
4	51	-	5	-	-	46	-	2	21	27	1
11	177	-	1	-	-	176	-	19	136	22	-
1	-	-	-	-	-	-	-	-	-	-	-
-	-	-	-	-	-	-	-	-	-	-	-
4	-	-	-	-	-	-	-	-	-	-	-
40	1060	7	136	-	72	833	12	132	601	310	17
6	2	-	1	-	-	1	-	-	1	1	-

³⁾ Ohne erwerbstätige Schüler und Studierende.

Tabelle 4: Tageseinpender in Bayern am 25. Mai 1987 nach

Gde. Schl. Nr.	VGem. Schl. Nr.	Gebiet	Berufseinpender insgesamt 1) 2)	und zwar nach								
				hauptsächlich benutztem Verkehrsmittel						Zeitaufwand für den Weg zur Arbeitsstätte von ... bis unter		
				kein Verkehrsmittel (zu Fuß)	PKW	U-Bahn, S-Bahn, Straßenbahn	Eisenbahn	Bus, sonstige öffentl. Verkehrsmittel	Fahrrad, Sonstiges (Motorrad, Moped, Mofa)			
				1	2	3	4	5	6	7	unter 15	15 - 30
779 Noch Lkr. Donau-Ries												
197	721	Oettingen i.Bay., St.	1487	5	1347	-	2	51	82	710	696	76
198	723	Otting	21	-	20	-	-	-	1	10	10	-
201	725	Rain, St.	1263	-	1121	-	22	22	98	565	591	100
203	722	Reimlingen	75	1	67	-	1	1	5	30	33	12
206	724	Rögling	6	-	5	-	-	-	1	2	4	-
217	724	Tagmersheim	49	-	46	-	-	1	2	28	14	7
218		Tapfheim	119	-	107	-	3	3	6	35	61	23
224	720	Wallerstein, M.	403	1	359	-	1	17	25	175	197	29
226	722	Wechingen	62	1	57	-	-	-	4	29	20	11
228	723	Wemding, St.	1267	-	1145	-	3	77	42	533	600	126
231	723	Wolfersstadt	7	-	7	-	-	-	-	3	4	-
		Insgesamt	23474	22	20403	-	774	1479	796	6243	13371	3523

Dar. Verwaltungsgemeinschaft(en)

724		Monheim	844	-	716	-	2	103	23	324	424	80		
721		Oettingen i.Bay.	1687	5	1524	-	3	51	104	791	795	91		
725		Rain	1589	1	1423	-	25	25	115	686	753	137		
722		Ries	616	3	546	-	2	10	55	266	274	69		
		Sitz: Nördlingen, GKSt.												
720		Wallerstein	449	1	398	-	1	18	31	199	214	32		
723		Wemding	1394	-	1256	-	3	80	55	600	650	135		

774 Lkr. Günzburg

166	733	Aichen	19	-	19	-	-	-	-	8	5	5		
111	731	Aletshausen	14	-	13	-	-	-	1	7	5	2		
115	732	Balzhausen	134	2	121	-	-	-	11	77	48	6		
119		Bibertal	109	-	101	-	-	2	6	45	49	8		
117	731	Breitenthal	28	-	26	-	-	-	2	19	9	-		
118	729	Bubesheim	144	3	124	-	1	2	14	68	68	8		
121		Burgau, St.	1502	4	1345	-	23	40	90	711	652	110		
122		Burtenbach, M.	437	-	405	-	1	8	23	205	180	40		
124	731	Deisenhausen	68	1	60	-	-	2	5	37	24	5		
127	728	Dürrlauringen	229	-	191	-	15	2	21	92	79	43		
129	731	Ebershausen	25	-	19	-	-	1	5	15	7	2		
133	730	Ellzee	140	2	113	-	-	21	4	44	81	15		
135		Günzburg, GKSt.	5268	9	4624	-	225	259	151	1036	3178	921		
136	727	Gundremmingen	815	1	788	-	1	4	21	213	508	91		
140	728	Haldenwang	40	-	32	-	-	1	7	16	16	8		
143	730	Ichenhausen, St.	929	1	853	-	13	26	36	387	457	78		
144		Jettingen-Scheppach, M.	575	1	491	-	5	50	28	220	298	51		
145		Kammeltal	127	1	105	-	-	14	7	48	64	13		
148	729	Kötz	540	-	410	-	5	96	29	219	237	83		
150		Krumbach (Schwaben), St.	2740	6	2466	-	38	96	134	1138	1236	325		
151	728	Landensberg	15	-	12	-	-	-	3	5	8	1		
155		Leipheim, St.	1897	4	1660	1	51	99	82	485	1056	307		
160	732	Münsterhausen, M.	50	-	45	-	-	2	3	27	20	3		
162		Neuburg a.d.Kammel, M.	185	-	174	-	2	-	9	75	91	14		
171	727	Offingen, M.	561	1	503	-	16	5	36	235	274	46		
174	727	Rettenbach	143	-	123	-	-	13	7	63	65	14		
178	728	Röfingen	35	-	30	-	-	2	3	20	13	2		
185	732	Thannhausen, St.	1036	4	883	-	-	82	67	499	415	103		
116		Ursberg	976	2	739	-	-	176	59	410	416	137		
191	730	Waldstetten, M.	206	1	185	-	-	2	18	90	94	22		
192	731	Waltenhausen	1	-	-	-	-	-	1	1	-	-		
189	731	Wiesenbach	30	-	24	-	-	3	3	19	11	-		
196	728	Winterbach	17	-	15	-	-	-	2	7	5	4		
198	733	Ziemetshausen, M.	643	1	592	-	1	25	24	273	290	70		
		Insgesamt	19678	44	17291	1	397	1033	912	6814	9959	2537		

Dar. Verwaltungsgemeinschaft(en)

728		Haldenwang	336	-	280	-	15	5	36	140	121	58		
730		Ichenhausen	1275	4	1151	-	13	49	58	521	632	115		
729		Kötz	684	3	534	-	6	98	43	287	305	91		
731		Krumbach (Schwaben)	166	1	142	-	-	6	17	98	56	9		
727		Offingen	1519	2	1414	-	17	22	64	511	847	151		
732		Thannhausen	1220	6	1049	-	-	84	81	603	483	112		
733		Ziemetshausen	662	1	611	-	1	25	24	281	295	75		

1) Siehe Vorbemerkungen.

2) Einschließlich erwerbstätiger Schüler und Studierende.

3) Ohne erwerbstätige Schüler und Studierende.

Verkehrsmittel und Zeitaufwand für den Weg zur Arbeits-/Ausbildungsstätte

Minuten	Aus- bildungs- ein- pendler insgesamt '1) '2)	und zwar nach										Gde. Schl. Nr.
		hauptsächlich benutztem Verkehrsmittel						Zeitaufwand für den Weg zur Ausbildungs- stätte von ... bis unter ... Minuten				
		kein Verkehrs- mittel (zu Fuß)	PKW	U-Bahn, S-Bahn, Straßen- bahn	Eisen- bahn	Bus, sonstige öffentl. Verkehrs- mittel	Fahrrad, Sonstiges (Motorrad, Moped, Mofa)	unter 15	15 - 30	30 - 60	60 und mehr	
11	12	13	14	15	16	17	18	19	20	21	22	
5	619	1	32	-	7	571	8	203	340	74	2	197
1	-	-	-	-	-	-	-	-	-	-	-	198
7	396	1	2	-	37	350	6	163	182	51	-	201
-	35	-	1	-	-	34	-	28	7	-	-	203
-	24	-	-	-	-	24	-	15	8	1	-	206
-	20	4	-	-	-	16	-	16	4	-	-	217
-	3	-	2	-	-	1	-	1	2	-	-	218
2	177	2	13	-	1	159	2	57	100	20	-	224
2	-	-	-	-	-	-	-	-	-	-	-	226
8	560	-	4	-	1	549	6	178	246	127	9	228
-	29	-	-	-	-	29	-	15	14	-	-	231
337	6174	22	426	-	648	5014	64	1280	3151	1641	102	
16	221	4	1	-	-	216	-	50	148	23	-	724
10	705	1	36	-	7	653	8	235	391	77	2	721
13	482	1	4	-	37	430	10	236	191	55	-	725
7	617	3	2	-	-	611	1	216	354	47	-	722
4	207	2	13	-	1	189	2	78	109	20	-	720
9	610	3	5	-	1	595	6	205	268	128	9	723
1	-	-	-	-	-	-	-	-	-	-	-	166
-	28	-	-	-	-	28	-	1	24	3	-	111
3	80	-	-	-	-	80	-	25	52	3	-	115
7	-	-	-	-	-	-	-	-	-	-	-	119
-	-	-	-	-	-	-	-	-	-	-	-	117
-	-	-	-	-	-	-	-	-	-	-	-	118
29	449	-	6	-	-	441	2	127	242	80	-	121
12	10	-	9	-	-	1	-	2	4	3	1	122
2	66	8	-	-	-	53	5	43	21	2	-	124
15	48	1	9	-	5	33	-	17	21	4	6	127
1	-	-	-	-	-	-	-	-	-	-	-	129
-	-	-	-	-	-	-	-	-	-	-	-	133
133	1352	5	123	-	52	1073	99	229	828	284	11	135
3	13	-	-	-	-	13	-	7	6	-	-	136
-	-	-	-	-	-	-	-	-	-	-	-	140
7	278	1	4	-	1	268	4	88	124	66	-	143
6	63	-	-	-	-	62	1	12	48	3	-	144
2	229	-	32	-	1	194	2	44	120	62	3	145
1	-	-	-	-	-	-	-	-	-	-	-	148
41	1420	-	228	-	277	896	19	238	756	418	8	150
1	-	-	-	-	-	-	-	-	-	-	-	151
49	62	-	1	-	-	59	2	20	38	4	-	155
-	-	-	-	-	-	-	-	-	-	-	-	160
5	1	-	1	-	-	-	-	-	-	-	1	162
6	121	2	2	-	-	116	1	41	67	12	1	171
1	33	-	2	-	-	30	1	13	20	-	-	174
-	123	-	1	-	-	121	1	57	56	10	-	178
19	786	4	3	-	2	776	1	171	373	241	1	185
13	438	1	23	-	-	409	5	79	205	150	4	116
-	67	-	-	-	-	67	-	53	14	-	-	191
-	-	-	-	-	-	-	-	-	-	-	-	192
-	-	-	-	-	-	-	-	-	-	-	-	189
1	-	-	-	-	-	-	-	-	-	-	-	196
10	2	-	-	-	-	2	-	-	2	-	-	198
368	5669	22	444	-	338	4722	143	1267	3021	1345	36	
17	171	1	10	-	5	154	1	74	77	14	6	728
7	345	1	4	-	1	335	4	141	138	66	-	730
1	-	-	-	-	-	-	-	-	-	-	-	729
3	94	8	-	-	-	81	5	44	45	5	-	731
10	167	2	4	-	-	159	2	61	93	12	1	727
22	866	4	3	-	2	856	1	196	425	244	1	732
11	2	-	-	-	-	2	-	-	2	-	-	733

Tabelle 4: Tageseinpender in Bayern am 25. Mai 1987 nach

Gde. Schl. Nr.	VGem. Schl. Nr.	Gebiet	Berufsein- pendler insgesamt '1) '2)	und zwar nach								
				hauptsächlich benutztem Verkehrsmittel						Zeitaufwand für den Weg zur Arbeitsstätte von ... bis unter ...		
				kein Verkehrsmittel (zu Fuß)	PKW	U-Bahn, S-Bahn, Straßen- bahn	Eisen- bahn	Bus, sonstige öffentl. Verkehrsmittel	Fahrrad, Sonstiges (Motorrad, Moped, Mofa)	unter 15	15 - 30	30 - 60
				1	2	3	4	5	6	7	8	9

776 Lkr. Lindau (Bodensee)

111	734	Bodolz	68	-	50	-	-	2	16	28	35	5	
112	737	Gestratz	32	-	26	-	-	2	4	19	10	3	
113	737	Grünenbach	75	-	71	-	-	-	4	35	31	9	
114		Heimenkirch, M.	703	5	485	-	1	181	31	328	331	44	
131		Hergatz	110	1	96	-	1	1	11	61	40	8	
115	735	Hergensweiler	183	-	166	-	1	6	10	74	87	20	
116		Lindau(Bodensee), GKSt	4180	25	3541	-	103	232	279	1164	2297	655	
117		Lindenberg/Allgäu, St	1880	14	1548	-	4	215	99	821	838	207	
118	737	Maierhöfen	147	2	129	-	-	16	-	53	81	13	
120	734	Nonnenhorn	151	3	99	-	7	1	41	70	65	16	
121	738	Oberreute	64	-	55	-	-	3	6	26	33	4	
122		Opfenbach	95	-	87	-	1	1	6	50	42	2	
124	737	Röthenbach (Allgäu) . .	153	3	130	-	1	2	17	94	52	7	
125		Scheidegg, M.	343	-	288	-	-	43	12	145	169	26	
126	735	Sigmarszell	142	3	124	-	-	7	8	67	63	9	
127	738	Stiefenhofen	34	-	31	-	-	-	3	19	14	1	
128	734	Wasserburg (Bodensee)	325	6	238	-	3	18	60	151	137	34	
129		Weiler-Simmerberg, M.	693	10	593	-	-	58	32	336	293	63	
130	735	Weißensberg	126	3	109	-	-	3	11	61	55	10	
		Insgesamt	9504	75	7866	-	122	791	650	3602	4673	1136	
Dar. Verwaltungsgemeinschaft(en)													
	737	Röthenbach (Allgäu) . .	407	5	356	-	1	20	25	201	174	32	
	735	Sigmarszell	451	6	399	-	1	16	29	202	205	39	
	738	Stiefenhofen	98	-	86	-	-	3	9	45	47	5	
	734	Wasserburg (Bodensee)	544	9	387	-	10	21	117	249	237	55	

775 Lkr. Neu-Ulm

111	740	Altenstadt, M.	286	1	249	-	12	6	18	94	150	33	
115		Bellenberg	490	3	416	-	11	4	56	239	199	46	
118	741	Buch, M.	140	-	125	-	-	8	7	50	71	19	
139		Elchingen	2526	8	2105	-	8	296	109	682	1302	522	
126	739	Holzheim	121	-	111	-	2	5	3	35	65	18	
129		Illertissen, St.	3000	4	2591	-	93	141	171	976	1624	358	
132	740	Kellmünz a.d. Iller, M	144	1	125	-	12	-	6	54	63	26	
134		Nersingen	839	-	675	-	2	121	41	262	466	98	
135		Neu-Ulm, GKSt	12328	137	9646	85	539	1596	325	1449	7215	3305	
141	741	Oberroth	2	-	1	-	-	-	1	2	-	-	
142	740	Osterberg	52	-	45	-	-	1	6	30	20	2	
143	739	Pfaffenhofen/Roth, M.	372	1	334	-	-	22	15	121	179	66	
149		Roggenburg	63	-	56	-	-	3	4	26	32	5	
152		Senden, St.	1865	5	1431	-	56	274	99	475	1044	316	
161	741	Unterroth	83	-	78	-	-	-	5	34	41	8	
162		Vöhringen, St.	2103	-	1584	-	33	113	373	899	1065	132	
164		Weißenhorn, St.	1420	-	1250	-	2	108	60	511	744	145	
		Insgesamt	25834	160	20822	85	770	2698	1299	5939	14280	5099	
Dar. Verwaltungsgemeinschaft(en)													
	740	Altenstadt	482	2	419	-	24	7	30	178	233	61	
	741	Buch	225	-	204	-	-	8	13	86	112	27	
	739	Pfaffenhofen a.d. Roth	493	1	445	-	2	27	18	156	244	84	

780 Lkr. Oberallgäu

112		Altusried, M	259	1	241	-	-	8	9	65	155	37
113	742	Balderschwang	8	-	7	-	-	1	-	-	2	5
114		Betzgau	292	1	257	-	1	24	9	90	175	27
115		Blaichach	2656	78	1419	-	11	1008	140	906	1177	552
116	742	Bolsterlang	38	1	34	-	-	-	3	10	24	4
117		Buchenberg, M	140	1	123	-	1	12	3	30	89	21
118		Burgberg i.Allgäu . . .	194	5	143	-	2	13	31	79	100	13
119		Dietmannsried, M	326	2	301	-	5	5	13	108	178	37
120		Durach	1132	44	901	-	6	124	57	411	594	122
121	742	Fischen i.Allgäu	368	4	280	-	43	18	23	146	170	49
122		Haldenwang	174	1	154	-	-	12	7	56	93	24
123		Hindelang, M	497	2	405	-	11	52	27	141	261	86
124		Immenstadt/Allgäu, St	2372	4	1698	-	129	447	94	450	1400	481
125		Lauben	384	1	352	-	1	10	20	170	178	36
127	745	Missen-Wilhams	38	-	33	-	1	2	2	14	15	8
131	742	Obermaiselstein	43	-	40	-	-	1	2	18	15	9
132		Oberstaufen, M	704	-	595	-	52	32	25	160	332	195
133		Oberstdorf, M	1252	1	990	-	162	58	41	213	691	299
134	742	Ofterschwang	172	1	161	-	-	4	6	78	77	17

1) Siehe Vorbemerkungen.

2) Einschließlich erwerbstätige Schüler und Studierende.

3) Ohne erwerbstätige Schüler und Studierende.

Verkehrsmittel und Zeitaufwand für den Weg zur Arbeits-/Ausbildungsstätte

Minuten	Aus- bildungs- ein- pendler insgesamt '1) 2)	und zwar nach										Gde. Schl. Nr.
		hauptsächlich benutztem Verkehrsmittel						Zeitaufwand für den Weg zur Ausbildungs- stätte von ... bis unter ... Minuten				
		kein Verkehrsmittel (zu Fuß)	PKW	U-Bahn, S-Bahn, Straßen- bahn	Eisen- bahn	Bus, sonstige öffentl. Verkehrsmittel	Fahrrad, Sonstiges (Motorrad, Moped, Mofa)	unter 15	15 - 30	30 - 60	60 und mehr	
		11	12	13	14	15	16	17	18	19	20	

-	6	-	-	-	-	6	-	4	2	-	-	-	111
-	-	-	-	-	-	-	-	-	-	-	-	-	112
-	23	1	-	-	-	21	1	8	14	1	-	-	113
-	5	-	-	-	-	5	-	2	3	-	-	-	114
1	-	-	-	-	-	-	-	-	-	-	-	-	131
2	1	-	-	-	-	-	-	-	-	-	-	-	115
64	1352	16	280	-	252	601	203	181	772	363	36	116	
14	926	5	63	-	2	814	42	132	594	197	3	117	
-	10	-	-	-	-	10	-	3	5	2	-	118	
-	9	-	1	-	-	6	2	5	4	-	-	120	
1	-	-	-	-	-	-	-	-	-	-	-	121	
1	1	-	-	-	-	-	-	-	-	-	-	122	
-	-	-	-	-	-	-	-	-	-	-	-	124	
3	7	1	-	-	-	6	-	-	5	-	-	125	
3	-	-	-	-	-	-	-	-	-	-	-	126	
-	-	-	-	-	-	-	-	-	-	-	-	127	
3	24	-	21	-	1	-	2	2	1	1	20	128	
1	201	4	-	-	-	195	2	32	129	40	-	129	
-	96	1	-	-	-	90	5	17	69	10	-	130	
93	2663	28	367	-	255	1756	257	390	1598	616	59		

-	35	1	-	-	-	-	1	-	19	-	-	737	
5	97	1	-	-	-	-	5	-	69	-	-	735	
1	-	-	-	-	-	-	-	-	-	-	-	738	
3	39	-	22	-	1	12	4	11	7	1	20	734	

9	30	•	•	-	2	•	-	7	16	7	-	111
6	15	-	-	-	-	15	-	12	3	-	-	115
-	132	-	2	-	-	130	-	87	44	1	-	118
20	1	•	•	-	-	•	-	•	•	-	-	139
3	90	1	2	-	-	80	7	38	44	8	-	126
42	1092	2	92	-	170	723	105	204	631	257	-	129
1	1	•	•	-	-	•	-	•	•	-	-	132
13	26	-	1	-	-	25	-	24	2	-	-	134
359	1221	5	217	5	123	822	49	127	674	380	40	135
-	-	-	-	-	-	-	-	-	-	-	-	141
-	-	-	-	-	-	-	-	-	-	-	-	142
6	19	-	-	-	-	19	-	1	17	1	-	143
-	2	•	•	-	-	•	-	•	•	-	-	149
30	123	-	11	-	25	85	2	10	56	55	2	152
-	-	-	-	-	-	-	-	-	-	-	-	161
7	736	-	13	-	8	568	147	298	383	55	-	162
20	907	-	50	-	5	842	10	78	595	233	1	164
516	4395	9	390	5	333	3338	320	887	2468	997	43	

Tabelle 4: Tageseinpender in Bayern am 25. Mai 1987 nach

Gde. Schl. Nr.	VGem. Schl. Nr.	Gebiet	Berufseinpendler insgesamt ^{1) 2)}	und zwar nach									
				hauptsächlich benutztem Verkehrsmittel						Zeitaufwand für den Weg zur Arbeitsstätte von ... bis unter ...			
				kein Verkehrsmittel (zu Fuß)	PKW	U-Bahn, S-Bahn, Straßenbahn	Eisenbahn	Bus, sonstige öffentl. Verkehrsmittel	Fahrrad, Sonstiges (Motorrad, Moped, Mofa)	unter 15	15 - 30	30 - 60	
				1	2	3	4	5	6	7	8	9	10
780 Noch Lkr. Oberallgäu													
128		Oy-Mittelberg	252	-	224	-	12	8	8	50	130	68	
137		Rettenberg	130	-	116	-	-	1	13	31	67	29	
139		Sonthofen, St.	3354	32	2771	-	158	137	256	1214	1564	491	
140		Sulzberg, M.	163	2	140	-	-	11	10	52	93	18	
143		Waltenhofen	627	11	528	-	5	45	38	165	369	88	
144	745	Weitnau, M.	176	4	135	-	-	25	12	43	81	52	
145		Wertach, M.	129	-	99	-	3	22	5	29	64	34	
146		Wiggensbach, M.	465	2	343	-	1	105	14	89	314	62	
147		Wildpoldsried	88	-	76	-	-	7	5	23	49	15	
		Insgesamt	16433	198	12566	-	604	2192	873	4841	8457	2879	
Dar. Verwaltungsgemeinschaft(en)													
742		Hörnergruppe	629	6	522	-	43	24	34	252	288	84	
		Sitz: Fischen i. Allgäu											
745		Weitnau	214	4	168	-	1	27	14	57	96	60	
777 Lkr. Ostallgäu													
111	752	Aitrang	80	-	73	-	1	1	5	29	45	6	
114	753	Baisweil	22	-	18	-	-	1	3	7	12	3	
118	752	Bidingen	48	-	43	-	-	1	4	20	20	8	
112	752	Biessenhofen	573	-	506	-	19	21	27	192	325	52	
121	748	Buchloe, St.	1418	1	1220	-	76	47	74	530	659	199	
124	753	Eggenthal	63	1	58	-	-	-	4	26	30	7	
125	756	Eisenberg	51	-	46	-	-	2	3	26	17	7	
128	753	Friesenried	52	-	48	-	-	2	2	16	29	5	
129		Füssen, St.	2527	5	2135	-	66	213	108	636	1277	517	
130		Germaringen	392	5	343	-	-	16	28	199	156	37	
131	755	Görisried	52	-	47	-	-	1	4	22	23	7	
138	754	Günzach	121	-	102	-	2	3	14	76	40	4	
173		Halblech	496	1	295	-	-	187	13	96	305	91	
135	756	Hopferau	56	1	44	-	2	2	7	30	20	6	
139	749	Irsee, M.	96	-	86	-	-	3	7	35	50	10	
140	748	Jengen	123	-	104	-	-	13	6	45	62	13	
141	751	Kaltental, M.	64	-	58	-	-	3	3	18	37	8	
144	755	Kraftisried	40	-	36	-	-	1	3	27	12	1	
145	748	Lamerdingen	50	-	41	-	-	1	8	21	25	3	
147		Lechbruck	249	4	212	-	-	6	27	127	100	21	
149	756	Lengenwang	64	1	53	-	7	-	3	27	32	5	
151		Marktoberdorf, St.	2920	1	2569	-	84	176	90	766	1730	392	
152		Mauerstetten	297	2	256	-	1	7	31	164	109	24	
153		Nesselwang, M.	318	1	278	-	13	17	9	137	142	35	
154	754	Obergünzburg, M.	475	1	414	-	-	27	33	185	242	46	
155	751	Oberostendorf	72	1	61	-	-	2	8	26	36	10	
157	751	Osterzell	17	-	15	-	-	1	1	6	9	2	
158	749	Pforzen	150	1	120	-	1	1	27	71	69	9	
159		Pfronten	1121	-	903	-	16	182	20	223	615	270	
164	749	Rieden	113	-	107	-	-	2	4	37	66	9	
163	770	Rieden am Forggensee	139	2	116	-	-	17	4	56	70	6	
165		Ronsberg, M.	594	1	544	-	-	30	19	276	239	76	
166	770	Roßhaupten	140	-	132	-	-	3	5	43	82	13	
167	752	Ruderatshofen	59	1	50	-	1	1	6	27	27	5	
168	756	Rückholz	57	-	54	-	1	-	2	35	19	2	
169		Schwangau	407	2	333	-	4	41	27	123	222	55	
170	756	Seeg	244	1	210	-	16	1	16	79	143	22	
171		Stöten a. Auerberg	40	-	34	-	1	3	2	16	19	5	
172	751	Stöttwang	43	-	35	-	-	1	7	20	18	4	
175	755	Unterthingau, M.	130	-	110	-	-	10	10	50	65	12	
176	754	Untrasried	19	-	18	-	-	-	1	8	4	6	
177	748	Waal, M.	126	1	104	-	4	11	6	44	47	29	
179	756	Wald	17	-	15	-	-	1	1	7	6	4	
182	751	Westendorf	119	1	109	-	-	2	7	59	56	4	
		Insgesamt	14254	35	12155	-	315	1060	689	4663	7311	2050	
Dar. Verwaltungsgemeinschaft(en)													
752		Biessenhofen	760	1	672	-	21	24	42	268	417	71	
748		Buchloe	1717	2	1469	-	80	72	94	640	793	244	
753		Eggenthal	137	1	124	-	-	3	9	49	71	15	
754		Obergünzburg	615	1	534	-	2	30	48	269	286	56	
749		Pforzen	359	1	313	-	1	6	38	143	185	28	
770		Roßhaupten	279	2	248	-	-	20	9	99	152	19	
756		Seeg	489	3	422	-	26	6	32	204	237	46	
755		Unterthingau	222	-	193	-	-	12	17	99	100	20	
751		Westendorf	315	2	278	-	-	9	26	129	156	28	

1) Siehe Vorbemerkungen.

2) Einschließlich erwerbstätiger Schüler und Studierende.

3) Ohne erwerbstätige Schüler und Studierende.

Verkehrsmittel und Zeitaufwand für den Weg zur Arbeits-/Ausbildungsstätte

Minuten	Aus- bildungs- ein- pendler insgesamt '1) '2)	und zwar nach										Gde. Schl. Nr.
		hauptsächlich benutztem Verkehrsmittel						Zeitaufwand für den Weg zur Ausbildungs- stätte von ... bis unter ... Minuten				
		kein Verkehrs- mittel (zu Fuß)	PKW	U-Bahn, S-Bahn, Straßen- bahn	Eisen- bahn	Bus, sonstige öffentl. Verkehrs- mittel	Fahrrad, Sonstiges (Motorrad, Moped, Mofa)	unter 15	15 - 30	30 - 60	60 und mehr	
11	12	13	14	15	16	17	18	19	20	21	22	
4	57	-	1	-	-	56	-	12	41	4	-	128
3	-	-	-	-	-	-	-	-	-	-	-	137
85	789	1	74	-	146	474	94	113	446	228	2	139
-	2	•	•	-	-	•	•	•	•	•	-	140
5	-	-	-	-	-	-	-	-	-	-	-	143
-	-	-	-	-	-	-	-	-	-	-	-	144
2	-	-	-	-	-	-	-	-	-	-	-	145
-	1	•	•	-	-	•	•	•	•	•	-	146
1	-	-	-	-	-	-	-	-	-	-	-	147
256	2627	2	217	-	620	1633	155	334	1435	821	37	
5	113	-	2	-	-	108	3	32	63	18	-	742
1	4	-	-	-	-	4	-	2	1	1	-	745
-	11	-	-	-	-	11	-	2	7	2	-	111
-	-	-	-	-	-	-	-	-	-	-	-	114
-	-	-	-	-	-	-	-	-	-	-	-	118
4	167	-	2	-	-	163	2	18	131	18	-	112
30	612	1	18	-	72	515	6	128	366	113	5	121
-	14	-	-	-	-	14	-	2	12	-	-	124
1	15	-	2	-	-	13	-	11	4	-	-	125
2	169	4	6	-	-	155	4	91	77	1	-	128
97	888	7	101	-	26	718	36	74	413	400	1	129
-	242	-	2	-	-	238	2	60	161	21	-	130
-	2	-	1	-	-	1	-	-	2	-	-	131
1	-	-	-	-	-	-	-	-	-	-	-	138
4	-	-	-	-	-	-	-	-	-	-	-	173
-	9	-	3	-	-	6	-	5	4	-	-	135
1	1	-	-	-	-	1	-	-	1	-	-	139
3	-	-	-	-	-	-	-	-	-	-	-	140
1	-	-	-	-	-	-	-	-	-	-	-	141
-	-	-	-	-	-	-	-	-	-	-	-	144
1	-	-	-	-	-	-	-	-	-	-	-	145
1	57	1	2	-	-	54	-	29	25	3	-	147
-	6	-	-	-	-	4	2	5	1	-	-	149
32	930	-	61	-	295	563	11	83	492	344	11	151
-	1	-	•	-	-	•	-	•	-	•	-	152
4	23	-	-	-	-	23	-	1	17	5	-	153
2	493	-	8	-	-	480	5	148	268	77	-	154
-	28	-	-	-	-	28	-	7	17	4	-	155
-	-	-	-	-	-	-	-	-	-	-	-	157
1	64	-	3	-	-	61	-	49	15	-	-	158
13	65	-	3	-	-	62	-	6	32	27	-	159
1	73	1	1	-	-	71	-	6	52	15	-	164
7	12	-	10	-	-	2	-	-	10	2	-	163
3	2	-	•	-	-	•	-	•	-	•	-	165
2	144	-	2	-	-	139	3	4	106	34	-	166
-	1	-	•	-	-	•	-	•	-	•	-	167
1	9	-	-	-	-	8	1	1	7	1	-	168
7	270	-	6	-	-	263	1	11	130	125	4	169
-	28	-	5	-	1	22	-	6	16	6	-	170
-	3	-	3	-	-	-	-	3	-	-	-	171
1	65	-	1	-	-	64	-	20	40	5	-	172
3	78	-	-	-	-	76	2	33	39	6	-	175
1	-	-	-	-	-	-	-	-	-	-	-	176
6	1	-	•	-	-	•	-	•	-	•	-	177
-	9	-	-	-	-	9	-	6	2	1	-	179
-	80	2	-	-	-	78	-	30	41	9	-	182
230	4572	16	242	-	394	3845	75	843	2488	1220	21	
4	179	-	•	-	-	•	2	•	138	•	-	752
40	613	1	•	-	72	•	6	•	366	•	5	748
2	183	4	6	-	-	169	4	93	89	1	-	753
4	493	-	8	-	-	480	5	148	268	77	-	754
3	138	1	4	-	-	133	-	55	68	15	-	749
9	156	-	12	-	-	141	3	4	116	36	-	770
2	76	-	10	-	1	62	3	34	34	8	-	756
3	80	-	1	-	-	77	2	33	41	6	-	755
2	173	2	1	-	-	170	-	57	98	18	-	751

Tabelle 4: Tageseinpendler in Bayern am 25. Mai 1987 nach

Lfd. Nr.	Region	Berufseinpender insgesamt 1) 2)	und zwar nach								
			hauptsächlich benutztem Verkehrsmittel					Zeitaufwand für den Weg zur Arbeitsstätte von ... bis unter ...			
			kein Verkehrs- mittel (zu Fuß)	PKW	U-Bahn, S-Bahn, Straßen- bahn	Eisen- bahn	Bus, sonstige öffentl. Verkehrs- mittel	Fahrrad, Sonstiges (Motorrad, Moped, Mofa)	unter 15	15 - 30	30 - 60
			1	2	3	4	5	6	7	8	9

Zusammenstellung nach Regionen

1	Bayerischer Untermain (1)	71026	452	56260	2	2077	9115	3120	16771	38576	14307
2	Würzburg (2)	92980	363	75497	712	3769	10210	2429	16452	47099	25725
3	Main-Rhön (3)	89289	349	73674	-	1261	10609	3396	20002	48875	18667
4	Oberfranken-West (4)	101949	367	83345	5	3657	10559	4016	22776	57748	19958
5	Oberfranken-Ost (5)	80432	240	67376	-	2798	8003	2015	17694	45143	15914
6	Oberpfalz-Nord (6)	75182	275	62436	-	1408	7839	3224	18409	40525	14525
7	Ind.-Region Mittelfranken (7)	243308	889	178714	8241	25541	24551	5372	23364	99272	96571
8	Westmittelfranken (8)	55797	108	47850	4	1499	4374	1962	15308	30137	9285
9	Augsburg (9)	135587	452	107374	1153	6975	14363	5270	25123	64290	39774
10	Ingolstadt (10)	64861	81	51211	10	924	10304	2331	11820	32814	17330
11	Regensburg (11)	100297	252	83701	8	3204	9552	3580	16922	52161	26353
12	Donau-Wald (12)	96867	250	79910	-	1127	12016	3564	20316	51329	22859
13	Landshut (13)	72060	179	49191	-	952	18659	3078	15076	33452	18057
14	München (14)	442796	1406	287964	94128	27380	23211	8707	41764	130298	191472
15	Donau-Ilser (15)	73448	274	61739	86	1750	5824	3775	20722	39670	11632
16	Allgäu (16)	61712	401	50736	-	1682	6082	2811	17549	32804	10276
17	Oberland (17)	54382	300	44861	319	1794	4730	2378	15816	27387	9752
18	Südostoberbayern (18)	117000	556	93476	32	4114	11914	6908	31522	62007	21061

Die einzelnen Regionen umfassen folgende Gebiete:

Region 1	Bayerischer Untermain: Kreisfreie Stadt Aschaffenburg; Landkreise: Aschaffenburg, Miltenberg
Region 2	Würzburg: Kreisfreie Stadt Würzburg; Landkreise: Kitzingen, Main-Spessart, Würzburg
Region 3	Main-Rhön: Kreisfreie Stadt Schweinfurt; Landkreise: Bad Kissingen, Haßberge, Rhön-Grabfeld, Schweinfurt
Region 4	Oberfranken-West: Kreisfreie Städte: Bamberg, Coburg; Landkreise: Bamberg, Coburg, Forchheim, Kronach, Lichtenfels
Region 5	Oberfranken-Ost: Kreisfreie Städte: Bayreuth, Hof; Landkreise: Bayreuth, Hof, Kulmbach, Wunsiedel i. Fichtelgebirge, vom Landkreis Tirschenreuth die Gemeinden Brand, Ebnath, Neusorg, Pullenreuth, Waldershof sowie die gemeindefreien Gebiete Nördlicher Steinwald und Südlicher Steinwald
Region 6	Oberpfalz-Nord: Kreisfreie Städte: Amberg, Weiden i.d.OPf.; Landkreise: Amberg-Weizbach, Neustadt a.d. Waldnaab, Schwandorf, Tirschenreuth ohne die der Region Oberfranken-Ost angehörigen Gebiete
Region 7	Industrieregion Mittelfranken: Kreisfreie Städte: Erlangen, Fürth, Nürnberg, Schwabach; Landkreise: Erlangen-Münchberg, Fürth, Nürnberger Land, Roth
Region 8	Westmittelfranken: Kreisfreie Stadt Ansbach; Landkreise: Ansbach, Neustadt a.d. Aisch-Bad Windsheim, Weißenburg-Gunzenhausen
Region 9	Augsburg: Kreisfreie Stadt Augsburg; Landkreise: Aichach-Friedberg, Augsburg, Dillingen a.d. Donau, Donau-Ries

Verkehrsmittel und Zeitaufwand für den Weg zur Arbeits-/Ausbildungsstätte

	Aus- bildungs- ein- pendler insgesamt 1) 3)	und zwar nach										Lfd. Nr.
Minuten		hauptsächlich benutztem Verkehrsmittel						Zeitaufwand für den Weg zur Ausbildungs- stätte von ... bis unter ... Minuten				
		kein Verkehrsmittel (zu Fuß)	PKW	U-Bahn, S-Bahn, Straßen- bahn	Eisen- bahn	Bus, sonstige öffentl. Verkehrsmittel	Fahrrad, Sonstiges (Motorrad, Moped, Mofa)	unter 15	15 - 30	30 - 60	60 und mehr	
60 und mehr												
11	12	13	14	15	16	17	18	19	20	21	22	

Zusammenstellung nach Regionen

1372	12136	148	1100	-	1351	9113	424	2226	6363	3434	113	1
3704	24909	341	4495	472	2261	16612	728	4003	10974	8617	1315	2
1745	19330	142	2207	-	897	15609	475	3423	10457	5189	261	3
1467	20532	59	2865	-	3551	13615	442	2518	9439	7693	882	4
1681	16906	154	2924	-	2617	10975	236	1844	8275	6297	490	5
1723	16590	264	1131	-	1242	13652	301	2190	8384	5686	330	6
24101	37414	372	10849	1804	6628	15222	2539	3409	13592	17093	3320	7
1067	16055	38	1407	-	1392	13012	206	2277	8503	4988	287	8
6400	28757	258	4339	485	3219	19451	1005	4320	12829	10014	1594	9
2897	11485	10	1284	-	541	9335	315	1373	5686	4150	276	10
4861	24585	286	4960	-	2920	15786	633	2818	10820	9308	1639	11
2363	23537	119	2206	-	1246	19702	264	2475	12178	8333	551	12
5475	13488	36	1740	-	671	10516	525	1526	6977	4699	286	13
79262	76346	374	8498	32872	7867	21710	5025	7083	22868	33664	12731	14
1374	17306	61	1338	5	1161	14024	717	3765	9389	3999	153	15
1083	15342	51	2207	-	1939	10556	589	1825	8064	5116	337	16
1427	14252	59	1416	485	2466	9110	716	2178	7202	4574	298	17
2410	27230	169	3224	10	4318	18085	1424	3480	13795	9199	756	18

Die einzelnen Regionen umfassen folgende Gebiete:

Region 10	Ingolstadt: Kreisfreie Stadt Ingolstadt; Landkreise: Eichstätt, Neuburg-Schrobenhausen, Pfaffenhofen a.d. Ilm
Region 11	Regensburg: Kreisfreie Stadt Regensburg; Landkreise: Cham, Neumarkt i.d.OPf., Regensburg, Kelheim ohne die der Region Landshut angehörigen Gemeinden
Region 12	Donau-Wald: Kreisfreie Städte: Passau, Straubing; Landkreise: Deggendorf, Freyung-Grafenau, Passau, Regen, Straubing-Bogen
Region 13	Landshut: Kreisfreie Stadt Landshut; Landkreise: Dingolfing-Landau, Landshut, Rottal-Inn, vom Landkreis Kelheim die Gemeinden Aiglshausen, Attenhofen, Mainburg, Elsendorf, Volkenschwand
Region 14	München: Kreisfreie Stadt München; Landkreise: Dachau, Ebersberg, Erding, Freising, Fürstenfeldbruck, Landsberg a. Lech, München, Starnberg
Region 15	Donau-Ilser: Kreisfreie Stadt Memmingen; Landkreise: Günzburg, Neu-Ulm, Unterallgäu
Region 16	Allgäu: Kreisfreie Städte: Kaufbeuren, Kempten (Allgäu); Landkreise: Lindau (Bodensee), Oberallgäu, Ostallgäu
Region 17	Oberland: Landkreise: Bad Tölz-Wolfratshausen, Garmisch-Partenkirchen, Miesbach, Weilheim-Schongau
Region 18	Südostoberbayern: Kreisfreie Stadt Rosenheim; Landkreise: Altötting, Berchtesgadener Land, Mühldorf a. Inn, Rosenheim, Traunstein

¹⁾ Siehe Vorbemerkungen.²⁾ Einschließlich erwerbstätiger Schüler und Studierende.³⁾ Ohne erwerbstätige Schüler und Studierende.

ANHANG

Gesetz über eine Volks-, Berufs-, Gebäude-, Wohnungs- und Arbeitsstättenzählung (Volkszählungsgesetz 1987)

Vom 8. November 1985

Der Bundestag hat mit Zustimmung des Bundesrates das folgende Gesetz beschlossen:

§ 1

Art und Stichtag der Erhebung

(1) Nach dem Stand vom 25. Mai 1987 (Zählungstichtag) werden flächendeckend eine Volks- und Berufszählung, eine Gebäude- und Wohnungszählung sowie eine Zählung der nichtlandwirtschaftlichen Arbeitsstätten und Unternehmen (Arbeitsstättenzählung) durchgeführt.

(2) Die Ergebnisse der Zählungen bilden Grundlagen für politische Entscheidungen in Bund, Ländern, Gemeinden und Gemeindeverbänden auf den Gebieten Wirtschaft und Soziales, Wohnungswirtschaft, Raumordnung, Verkehr, Umwelt sowie Arbeitsmarkt und Bildungswesen. Die Zählungen vermitteln zugleich Grunddaten für das Gesamtsystem der amtlichen Statistik und sind Grundlage für die Feststellung der amtlichen Bevölkerungszahl von Bund, Ländern und Gemeinden durch die statistischen Ämter des Bundes und der Länder.

(3) Mit der Gebäudezählung kann bis zu sechs Monaten vor dem Zählungstichtag begonnen werden.

(4) Wiederholungsbefragungen zur Prüfung der Zuverlässigkeit der Ergebnisse sind mit einem Auswahlatz bis zu 0,2 vom Hundert der Befragten bei den Erhebungsmerkmalen nach § 5 Nr. 1, 3 und 5 zulässig.

§ 2

Erhebungseinheiten

(1) Erhebungseinheiten sind Personen und Haushalte (Volks- und Berufszählung), Wohnungen (Wohnungszählung), Gebäude mit Wohnraum und ständig bewohnte Unterkünfte (Gebäudezählung) sowie nichtlandwirtschaftliche Arbeitsstätten und Unternehmen (Arbeitsstättenzählung).

(2) Einen Haushalt bilden alle Personen, die gemeinsam wohnen und wirtschaften. Wer allein wirtschaftet, bildet einen eigenen Haushalt. Personen mit mehreren Wohnungen (§ 12 Melderechtsrahmengesetz – MRRG) sind in jeder Wohnung einem Haushalt zuzuordnen.

§ 3

Merkmale

(1) Die Volks-, Berufs-, Gebäude-, Wohnungs- und Arbeitsstättenzählung erhebt Merkmale über persönliche und sachliche Verhältnisse, die zur statistischen

Verwendung bestimmt sind (Erhebungsmerkmale) oder die, vorbehaltlich der Regelung in § 8 Abs. 2 und § 15 Abs. 5, der Durchführung der Zählung dienen (Hilfsmerkmale). Als Erhebungsmerkmal gilt auch die Blockseite (§ 15 Abs. 4 Satz 3).

(2) Die Erhebungsmerkmale dürfen auf die für die maschinelle Weiterverarbeitung bestimmten Datenträger übernommen werden. Hilfsmerkmale dürfen auf die für die maschinelle Weiterverarbeitung bestimmten Datenträger übernommen werden, soweit dies nach § 15 Abs. 4 zugelassen ist oder soweit sie nach § 15 Abs. 5 verwendet werden dürfen.

§ 4

Laufende Nummern und Ordnungsnummern

Die auf den Erhebungsvordrucken ausgedruckten laufenden Nummern und die im Erhebungsverfahren zur Kennzeichnung statistischer Zusammenhänge verwendeten Nummern (Ordnungsnummern) dürfen auf die für die maschinelle Weiterverarbeitung bestimmten Datenträger übernommen werden. Diese Nummern dürfen nur Angaben nach den §§ 5 bis 8 über Gebäude-, Wohnungs-, Haushalts- und Unternehmenszugehörigkeit enthalten.

§ 5

Erhebungsmerkmale der Volks- und Berufszählung

Erhebungsmerkmale der Volks- und Berufszählung sind:

1. Gemeinde; Nutzung der Wohnung als alleinige Wohnung, Haupt- oder Nebenwohnung (§ 12 MRRG); Wohnung, von der aus der Weg zur Arbeits- oder Ausbildungsstätte vorwiegend angetreten wird; Zahl der Personen im Haushalt; Gesamtzahl der Personen und Haushalte in Gemeinschafts- und Anstaltsunterkünften; Wohnungs- und Haushaltszugehörigkeit; Geschlecht; Geburtsjahr; Geburtstag im Zeitraum 1. Januar bis 24. Mai oder 25. Mai bis 31. Dezember; Familienstand;
2. rechtliche Zugehörigkeit zu einer Religionsgesellschaft (römisch-katholische Kirche; evangelische Kirche; evangelische Freikirche; jüdische Religionsgesellschaft; islamische Religionsgemeinschaft; andere nicht namentlich aufzuführende Religionsgesellschaften; keine rechtliche Zugehörigkeit zu einer Religionsgesellschaft);
3. Staatsangehörigkeit (deutsch; griechisch; italienisch; übrige EG-Staaten; jugoslawisch; türkisch; sonstige Staatsangehörigkeit, keine Staatsangehörigkeit);

4. Art des überwiegenden Lebensunterhaltes (Erwerbs-, Berufstätigkeit; Arbeitslosengeld, -hilfe; Rente, Pension; eigenes Vermögen, Vermietung, Verpachtung, Altenteil; Unterhalt, Zuwendungen durch Eltern, Ehegatten oder andere; sonstige Unterstützungen);
5. Beteiligung am Erwerbsleben (Vollzeit- oder Teilzeittätigkeit; arbeitslos, arbeitsuchend; nicht erwerbstätig; den eigenen Haushalt führend; Schüler, Student);
6. bei Personen von 15 bis 65 Jahre: erlernter Beruf und Dauer der praktischen Berufsausbildung; höchster Schulabschluß an allgemeinbildenden Schulen; höchster Abschluß an einer berufsbildenden Schule oder Hochschule sowie Hauptfachrichtung des letzten Abschlusses;
7. bei Erwerbstätigen sowie Schülern und Studenten: Gemeinde, Straße, Hausnummer der Arbeits- oder Ausbildungsstätte; hauptsächlich benutztes Verkehrsmittel und Zeitaufwand für den Weg zur Arbeits- oder Ausbildungsstätte;
8. bei Erwerbstätigen: Wirtschaftszweig des Betriebes; Stellung im Beruf (Facharbeiter; sonstiger Arbeiter; Angestellter; Auszubildender; Beamter, Richter, Beamtenanwärter, Soldat, Zivildienstleistender; Selbständiger mit bezahlten Beschäftigten oder ohne bezahlte Beschäftigte; mithelfender Familienangehöriger); tatsächlich ausgeübte Tätigkeit; landwirtschaftliche und nichtlandwirtschaftliche Neben-erwerbstätigkeit.

§ 6

Erhebungsmerkmale der Gebäude- und Wohnungszählung

(1) Erhebungsmerkmale der Gebäudezählung sind:

Gemeinde; Art des Gebäudes (Wohngebäude, sonstiges Gebäude mit Wohnraum, bewohnte Unterkunft, Wohnheim) und Baujahr; Eigentümer nach Personen oder Personengemeinschaften, Gemeinschaft von Wohnungseigentümern, gemeinnütziges, freies Wohnungsunternehmen, sonstige Eigentümer; Förderung von Wohnungen mit Mitteln des sozialen Wohnungsbaus; Zahl der Wohnungen und Arbeitsstätten im Gebäude.

(2) Erhebungsmerkmale der Wohnungszählung sind:

1. Gemeinde; Nutzung der Wohnung als Eigentümer, Hauptmieter, Untermieter; Nutzung durch Angehörige ausländischer Streitkräfte, diplomatischer, berufskonsularischer Vertretungen sowie der Ständigen Vertretung der Deutschen Demokratischen Republik; Freizeitwohnung; Einzugsjahr des Haushalts; Ausstattung der Wohnung mit Küche, Koch-nische, Bad oder Dusche und WC; Art der Beheizung und der Heizenergie; Fläche der gesamten Wohnung; Zahl der Räume mit 6 und mehr qm und der davon untervermieteten oder gewerblich genutzten Räume; Förderung der Wohnung mit Mitteln des sozialen Wohnungsbaus; Zahl der Haushalte und Arbeitsstätten in der Wohnung; Leerstehen und Dauer des Leerstehens der Wohnung;

2. bei vermieteten Wohnungen außerdem: Höhe der monatlichen Miete; Ermäßigung oder Wegfall der Miete; Nutzung als Dienst-, Werks-, Berufs- oder Geschäftsmietwohnung.

§ 7

Erhebungsmerkmale der Arbeitsstättenzählung

Erhebungsmerkmale der Arbeitsstättenzählung sind:

1. bei allen Arbeitsstätten
 - a) Gemeinde; Träger bei Anstalten oder Einrichtungen von Behörden, der Sozialversicherung, der Kirchen, Verbände und sonstigen Organisationen; Angaben über die wirtschaftliche Tätigkeit und für die Zuordnung zu den Wirtschaftszweigen; Eröffnungsjahr; Neuerrichtung oder Standortverlagerung innerhalb der Gemeinde oder aus einer anderen Gemeinde nach 1980; Niederlassungsart (einzige Arbeitsstätte, Haupt- oder Zweigniederlassung);
 - b) jeweils nach Geschlecht: Zahl der tätigen Personen nach Stellung im Betrieb (tätige Inhaber; unbezahlt mithelfende Familienangehörige; Beamte, Richter, Beamtenanwärter; Angestellte; Facharbeiter; sonstige Arbeiter; Auszubildende); Zahl der Teilzeitbeschäftigten sowie Zahl der ausländischen Arbeitnehmer;
 - c) Angaben über Zahlung und Summe der Bruttolöhne und -gehälter des vorhergehenden Kalenderjahres;
2. bei einzigen Arbeitsstätten oder Hauptniederlassungen außerdem
 - a) Eintragung des Unternehmens in die Handwerksrolle für handwerkliche Haupt- oder Nebenbetriebe;
 - b) Rechtsform des Unternehmens;
3. bei Hauptniederlassungen zusätzlich zu den Angaben nach den Nummern 1 und 2
 - a) für das ganze Unternehmen

Schwerpunkt der wirtschaftlichen Tätigkeit; Zahl der inländischen Zweigniederlassungen; jeweils nach Geschlecht: Zahl der tätigen Personen nach Stellung im Betrieb (tätige Inhaber, unbezahlt mithelfende Familienangehörige, Arbeitnehmer); Angaben über Zahlung und Summe der Bruttolöhne und -gehälter des vorhergehenden Kalenderjahres;
 - b) für jede inländische Zweigniederlassung

Gemeinde; Schwerpunkt der wirtschaftlichen Tätigkeit; Zahl der tätigen Personen; Angaben über Zahlung und Summe der Bruttolöhne und -gehälter des vorhergehenden Kalenderjahres;
4. bei Zweigniederlassungen

für das zugehörige Unternehmen

Gemeinde; Schwerpunkt der wirtschaftlichen Tätigkeit.

§ 8

Hilfsmerkmale

(1) Hilfsmerkmale sind:

1. bei der Volks- und Berufszählung:

Vor- und Familiennamen der Haushaltsmitglieder, Straße und Hausnummer; Name der Arbeits- oder Ausbildungsstätte; bei Gemeinschafts- und Anstaltsunterkünften Zahl der Personen, die dort ihre alleinige Wohnung haben;

2. bei der Gebäude- und Wohnungszählung:

Straße und Hausnummer des Gebäudes; Vor- und Familienname oder Bezeichnung des Eigentümers oder Verwalters; Gemeinde, Straße, Hausnummer des Eigentümers oder Verwalters; bei der Wohnungszählung zusätzlich Vor- und Familienname des Wohnungsinhabers;

3. bei der Arbeitsstättenzählung:

Name, Bezeichnung von Arbeitsstätten und Unternehmen; Straße und Hausnummer; Bearbeiter des Fragebogens;

4. bei den Nummern 1 bis 3 zusätzlich Telefonnummer.

(2) Die Hilfsmerkmale Straße und Hausnummer dürfen auch zur Bestimmung der Blockseite (§ 15 Abs. 4 Satz 3) und das Hilfsmerkmal Name der Arbeits- oder Ausbildungsstätte nach Absatz 1 Nr. 1 auch zur Überprüfung der Zuordnung der Erwerbstätigen zum Wirtschaftszweig verwendet werden.

§ 9

Erhebungsstellen

(1) Zur Durchführung der Zählungen werden Erhebungsstellen eingerichtet. Sie sind räumlich, organisatorisch und personell von anderen Verwaltungsstellen zu trennen. Es ist sicherzustellen, daß die Angaben in den Erhebungsvordrucken nicht für andere Aufgaben verwendet werden.

(2) Die in den Erhebungsstellen tätigen Personen dürfen die aus ihrer Tätigkeit gewonnenen Erkenntnisse über Auskunftspflichtige nicht in anderen Verfahren oder für andere Zwecke verwenden. Sie sind auf die Wahrung des Statistikgeheimnisses und zur Geheimhaltung auch solcher Erkenntnisse über Auskunftspflichtige schriftlich zu verpflichten, die gelegentlich ihrer Tätigkeit gewonnen werden. Die Verpflichtung gilt auch nach Beendigung der Tätigkeit in den Erhebungsstellen.

(3) Die Bestimmung der Erhebungsstellen und das Nähere zur Ausführung des Absatzes 1 obliegt den Ländern. Sie können die Aufgaben der Erhebungsstellen auf die Gemeinden und Gemeindeverbände übertragen. Die Regelungen können durch Rechtsverordnung der Landesregierung getroffen werden.

§ 10

Zähler

(1) Für die Erhebung können ehrenamtliche Zähler eingesetzt werden. Sie sind von den Erhebungsstellen auszuwählen und zu bestellen.

(2) Zur Übernahme der Zählertätigkeit ist jeder Deutsche vom vollendeten 18. bis zum vollendeten 65. Lebensjahr verpflichtet. Zu befreien ist, wem eine solche Tätigkeit aus gesundheitlichen oder anderen wichtigen Gründen nicht zugemutet werden kann.

(3) Bund, Länder, Gemeinden, Gemeindeverbände und sonstige juristische Personen des öffentlichen Rechts sind verpflichtet, den Erhebungsstellen auf Anforderung Bedienstete zu benennen und für die Zählertätigkeit freizustellen; lebenswichtige Tätigkeiten öffentlicher Dienste dürfen nicht unterbrochen werden.

(4) Die Zähler dürfen die aus der Zählertätigkeit gewonnenen Erkenntnisse über Auskunftspflichtige nicht in anderen Verfahren oder für andere Zwecke verwenden. Sie sind auf die Wahrung des Statistikgeheimnisses und zur Geheimhaltung auch solcher Erkenntnisse über Auskunftspflichtige schriftlich zu verpflichten, die gelegentlich der Zählertätigkeit gewonnen werden. Die Verpflichtung gilt auch nach Beendigung der Zählertätigkeit.

(5) Die Zähler müssen die Gewähr für Zuverlässigkeit und Verschwiegenheit bieten. Sie dürfen nicht eingesetzt werden

1. in der unmittelbaren Nähe ihrer Wohnung (Nachbarschaft);
2. wenn auf Grund ihrer beruflichen Tätigkeit oder aus anderen Gründen zu besorgen ist, daß Erkenntnisse aus der Zählertätigkeit zu Lasten der Auskunftspflichtigen genutzt werden.

(6) Die Zähler sind verpflichtet, die Anweisungen der Erhebungsstellen zu befolgen. Bei der Ausübung ihrer Zählertätigkeit haben sich die Zähler auszuweisen; Wohnungen dürfen sie nur mit Zustimmung eines Verfügungsberechtigten betreten.

(7) Die Zähler sind berechtigt, in die Erhebungsvordrucke, soweit sie Voraussetzung für die ordnungsgemäße Durchführung der Zählertätigkeit sind, die Angaben über die Zahl der Personen im Haushalt, die Zahl der Haushalte und der Arbeitsstätten im Gebäude und in der Wohnung, die Zugehörigkeit zu ausländischen Streitkräften oder zu diplomatischen und berufskonsularischen Vertretungen oder zur Ständigen Vertretung der Deutschen Demokratischen Republik, das Leerstehen der Wohnung und die Hilfsmerkmale nach § 8 Abs. 1 Nr. 1 (ohne Angabe des Namens der Arbeits- oder Ausbildungsstätte) und § 8 Abs. 1 Nr. 3 (ohne Angabe des Bearbeiters des Fragebogens) selbst einzutragen. Dies gilt auch für weitere Eintragungen in die Erhebungsvordrucke, wenn und soweit die Auskunftspflichtigen einverstanden sind.

(8) Die Zähler sind über ihre Rechte und Pflichten zu belehren.

(9) Die Erhebungsstellen zahlen den Zählern für die ehrenamtliche Tätigkeit eine Entschädigung, die als steuerfreie Aufwandsentschädigung im Sinne von § 3 Nr. 12 Satz 2 des Einkommensteuergesetzes gilt.

§ 11

Datenübermittlungen an die Erhebungsstellen

(1) Zur Organisation der Zählung übermittelt die Meldebehörde der Erhebungsstelle auf Verlangen folgende

im Melderegister gespeicherte Daten der Einwohner: Vor- und Familiennamen, Gemeinde, Straße, Hausnummer, Haupt- oder Nebenwohnung, Geburtsjahr und -monat, Geschlecht, Staatsangehörigkeit. Diese Daten, mit Ausnahme von Vor- und Familiennamen, können auch zur Vervollständigung der Angaben der Volks- und Berufszählung verwendet werden, soweit im Einzelfall eine Auskunft innerhalb von sechs Wochen nach dem Zählungstichtag nicht zu erreichen ist.

(2) Die für die Grundsteuer zuständigen Stellen der Gemeinden oder die für die Gebäudebrandversicherung zuständigen juristischen Personen des öffentlichen Rechts teilen den Erhebungsstellen auf Anforderung Vor- und Familiennamen oder Bezeichnung sowie Gemeinde, Straße, Hausnummer der Eigentümer und Verwalter der nach § 2 Abs. 1 zu erhebenden Gebäude und Unterkünfte mit.

(3) Die für die Entgegennahme von Gewerbeanzeigen (§ 14 Abs. 1 Gewerbeordnung) zuständigen Stellen der Gemeinden übermitteln den Erhebungsstellen auf Verlangen Name, Bezeichnung, Straße und Hausnummer der Arbeitsstätten.

§ 12

Auskunftspflicht

(1) Auskunftspflichtig sind

1. bei der Volks- und Berufszählung:

a) alle Volljährigen oder einen eigenen Haushalt führenden Minderjährigen, auch für minderjährige Haushaltsmitglieder. Für volljährige Haushaltsmitglieder, die wegen einer Behinderung selbst nicht Auskunft geben können, ist jedes andere auskunftspflichtige Haushaltsmitglied auskunftspflichtig. In Gemeinschafts- und Anstaltsunterkünften ist der Leiter der Einrichtung auskunftspflichtig für Personen, die wegen einer Behinderung oder wegen Minderjährigkeit selbst nicht Auskunft geben können. Die Auskunftspflicht für Dritte erstreckt sich auf die Sachverhalte, die dem Auskunftspflichtigen bekannt sind. Sie entfällt, wenn die Auskünfte durch eine Vertrauensperson erteilt werden;

b) in Gemeinschafts- und Anstaltsunterkünften:

der Leiter der Einrichtung hinsichtlich der Gesamtzahl der Personen und der Zahl der Personen, die dort ihre alleinige Wohnung haben;

2. bei der Gebäudezählung:

der Eigentümer oder der Verwalter;

3. bei der Wohnungszählung:

die Wohnungsinhaber, ersatzweise die zu Nummer 2 Genannten;

4. bei der Arbeitsstättenzählung:

die Inhaber oder Leiter der Arbeitsstätten und Unternehmen.

(2) Bei Beginn der Gebäudezählung vor dem Zählungstichtag (§ 1 Abs. 3) erstreckt sich die Auskunftspflicht auch auf die Angabe von Veränderungen, die bis zum Zählungstichtag eingetreten sind.

(3) Die Auskunftspflicht besteht auch bei den Wiederholungsbefragungen nach § 1 Abs. 4.

(4) Die Auskunftspflicht nach den Absätzen 1 und 3 besteht für Personen mit mehreren Wohnungen für jede Wohnung, für Personen in Gemeinschafts- und Anstaltsunterkünften ohne eigene Haushaltsführung nur für die Wohnungen außerhalb dieser Unterkünfte.

(5) Widerspruch und Anfechtungsklage gegen die Aufforderung zur Auskunftserteilung haben keine aufschiebende Wirkung.

(6) Die Auskünfte über die Hilfsmerkmale Telefonnummer (§ 8 Abs. 1 Nr. 4) und Bearbeiter des Fragebogens (§ 8 Abs. 1 Nr. 3) sind freiwillig.

§ 13

Erhebungsvordrucke

(1) Die Erhebungsvordrucke können maschinenlesbar gestaltet werden. Sie dürfen keine Fragen über persönliche oder sachliche Verhältnisse enthalten, die über die Merkmale nach den §§ 5 bis 8 hinausgehen.

(2) Die in den Erhebungsvordrucken enthaltenen Fragen können mündlich gegenüber dem Zähler oder schriftlich beantwortet werden.

(3) Der Auskunftspflichtige kann bei der Volks- und Berufszählung wählen, ob er die in den Erhebungsvordrucken enthaltenen Fragen gemeinsam mit anderen Haushaltsmitgliedern oder für sich allein beantwortet.

(4) Bei schriftlicher Auskunftserteilung sind die ausgefüllten Erhebungsvordrucke unverzüglich dem Zähler auszuhändigen oder in verschlossenem Umschlag zu übergeben oder innerhalb einer Woche bei der Erhebungsstelle abzugeben oder dorthin zu übersenden. Im Fall der Übersendung können die Briefe bei der Deutschen Bundespost gebührenfrei eingeliefert werden, wenn sie sich in amtlichen Umschlägen befinden. Bei Inanspruchnahme einer besonderen Versendungsform hat der Absender den die jeweils gültige Briefgebühr übersteigenden Betrag zu tragen. Die Auskunft ist erteilt, sobald die ausgefüllten Erhebungsvordrucke der Erhebungsstelle zugegangen sind. Auf dem verschlossenen Umschlag sind Vor- und Familienname – bei Unternehmen und Arbeitsstätten Name und Bezeichnung –, Gemeinde, Straße und Hausnummer anzugeben. Enthält der verschlossene Umschlag Erhebungsvordrucke für mehrere Personen eines Haushalts, genügen auf dem Umschlag die Angaben eines auskunftspflichtigen Haushaltsmitgliedes.

(5) Zur ordnungsgemäßen Durchführung der Zähler-tätigkeit sind die Angaben nach § 10 Abs. 7 Satz 1 auf Verlangen des Zählers mündlich, die Vor- und Familiennamen der übrigen Haushaltsmitglieder (§ 8 Abs. 1 Nr. 1) sowie der Vor- und Familienname des Wohnungsinhabers (§ 8 Abs. 1 Nr. 2) mündlich oder entsprechend Absatz 4 schriftlich mitzuteilen.

§ 14

Übermittlung und Veröffentlichung

(1) Für ausschließlich statistische Aufgaben dürfen den zur Durchführung statistischer Aufgaben zuständi-

gen Stellen der Gemeinden und Gemeindeverbände Einzelangaben für ihren Zuständigkeitsbereich nur ohne Hilfsmerkmale übermittelt werden und nur insoweit, als die Einzelangaben auf Datenträger, die für die maschinelle Weiterverarbeitung bestimmt sind, übernommen worden sind. Auf Anforderung der zur Durchführung statistischer Aufgaben zuständigen Stellen der Gemeinden und Gemeindeverbände erfolgt die Übermittlung auf der Grundlage von Blockseiten (§ 15 Abs. 4 Satz 3). Die Übermittlung ist nur zulässig, wenn durch Landesgesetz eine Trennung dieser Stellen von anderen kommunalen Verwaltungsstellen sichergestellt und das Statistikgeheimnis durch Organisation und Verfahren gewährleistet ist.

(2) Für die Weitergabe oder Veröffentlichung statistischer Ergebnisse in kleinräumiger Gliederung nach Blockseiten durch die zur Durchführung statistischer Aufgaben zuständigen Stellen der Gemeinden und Gemeindeverbände gilt § 15 Abs. 4 Satz 4 entsprechend.

(3) Die nach Absatz 1 übermittelten Einzelangaben dürfen von den Empfängern nur für den Zweck verwendet werden, für den sie übermittelt wurden.

(4) Die Übermittlungen nach Absatz 1 sind nach Umfang, Empfänger, Verwendungszweck und Datum der Weitergabe von den statistischen Ämtern der Länder aufzuzeichnen. Die Aufzeichnungen sind mindestens fünf Jahre aufzubewahren.

(5) Über die Erhebungsmerkmale nach § 7 Nr. 1 Buchstabe b, gegliedert nach Art der wirtschaftlichen Tätigkeit der Arbeitsstätten und Unternehmen sowie über die Erhebungsmerkmale nach § 7 Nr. 3 Buchstaben a und b ohne Summe der Bruttolöhne und -gehälter des vorhergehenden Kalenderjahres, dürfen statistische Ergebnisse in einer räumlichen Gliederung bis zur Ebene der Gemeinde von den statistischen Ämtern des Bundes, der Länder und den zur Durchführung statistischer Aufgaben zuständigen Stellen der Gemeinden und Gemeindeverbände auch veröffentlicht werden, soweit sie Einzelangaben enthalten. Das gleiche gilt für Gemeindeteile mit mindestens 50 Arbeitsstätten.

(6) Die statistischen Ämter der Länder leiten dem Statistischen Bundesamt auf Anforderung Einzelangaben für Zusatzaufbereitungen für Bundeszwecke zu, wenn und soweit sie diese nicht selbst durchführen.

§ 15

Trennung und Löschung

(1) Die Hilfsmerkmale nach § 8 sind mit Ausnahme der Hilfsmerkmale Straße und Hausnummer sowie Name der Arbeits- oder Ausbildungsstätte nach § 8 Abs. 1 Nr. 1 und Name, Bezeichnung von Unternehmen und Arbeitsstätten nach § 8 Abs. 1 Nr. 3 unverzüglich nach Durchführung der Eingangskontrollen bei den statistischen Ämtern der Länder von den Erhebungsmerkmalen zu trennen und gesondert aufzubewahren.

(2) Die Erhebungsvordrucke einschließlich der Hilfsmerkmale sind zum frühestmöglichen Zeitpunkt, spätestens zwei Wochen nach Feststellung der amtlichen Bevölkerungszahl des Landes, zu vernichten. Die Absätze 4 und 5 bleiben unberührt.

(3) Die laufenden Nummern und die Ordnungsnummern nach § 4 sind zu löschen, sobald die Zusammenhänge zwischen Personen und Haushalt, Haushalt und Wohnung, Wohnung und Gebäude durch Nummern, die einen Rückgriff auf die Hilfsmerkmale und Ordnungsnummern ausschließen, festgehalten worden sind, spätestens zwei Wochen nach Feststellung der amtlichen Bevölkerungszahl des Landes durch die statistischen Ämter der Länder. Dies gilt nicht für die laufenden Nummern der Arbeitsstättenbogen; sie sind spätestens sechs Jahre nach dem Stichtag der Volkszählung zu löschen.

(4) Die Hilfsmerkmale Straße und Hausnummer können gemeinsam mit den Erhebungsmerkmalen auf die für die maschinelle Weiterverarbeitung bestimmten Datenträger übernommen werden. Sie sind, vorbehaltlich der Regelung in Absatz 5, zu löschen, sobald ihre Zugehörigkeit zu kleinräumigen Gliederungen festgelegt ist. Die unterste Ebene der kleinräumigen Gliederung, für die eine statistische Verwendung vorgesehen werden darf, ist innerhalb eines Gemeindegebiets die Seite mit gleicher Straßenbezeichnung von der durch Straßeneinmündungen oder vergleichbare Begrenzungen umschlossenen Fläche (Blockseite). Bei der Erstellung statistischer Ergebnisse in kleinräumiger Gliederung nach Blockseiten, die zur Weitergabe oder Veröffentlichung bestimmt sind, müssen die Gliederungseinheiten Blockseite, soweit sie Einzelangaben enthalten, die dem Auskunftspflichtigen oder Betroffenen zuzuordnen sind, zu höheren Einheiten zusammengefaßt werden.

(5) Als Grundlage für Gebäude-, Wohnungs- und Bevölkerungsstichproben, die als Bundes- oder Landesstatistiken durchgeführt werden, dürfen die statistischen Ämter des Bundes und der Länder die Zahl der Wohnungen und Personen, gegliedert nach Gemeinde, Straße und Hausnummer zur Ermittlung von Auswahlbezirken im Geltungsbereich dieses Gesetzes nach mathematischen Zufallsverfahren nutzen. Diese Merkmale sind gesondert aufzubewahren. Die Auswahlbezirke für die Stichproben werden auf 20 vom Hundert begrenzt. Die Merkmale für diese Auswahlbezirke sind unverzüglich nach Zweckerfüllung zu löschen, spätestens zu dem Zeitpunkt, zu dem entsprechende Auswahlgrundlagen aus einer künftigen Zählung zur Verfügung stehen. Die Merkmale für die nicht benötigten 80 vom Hundert der Auswahlbezirke sind unverzüglich nach Festlegung der Auswahlbezirke nach Satz 3, spätestens drei Jahre nach dem Stichtag der Volkszählung, zu löschen. Aus der Arbeitsstättenzählung dürfen die statistischen Ämter für Wirtschafts-, Lohn- und Umweltstatistiken, die als Bundesstatistiken durchgeführt werden, und zur Aktualisierung der Kartei im Produzierenden Gewerbe (§ 12 des Gesetzes über die Statistik im Produzierenden Gewerbe) jeweils für Unternehmen und Arbeitsstätten nutzen: Name, Bezeichnung; Gemeinde, Straße, Hausnummer; Zahl der tätigen Personen; Angaben über die wirtschaftliche Tätigkeit und für die Zuordnung zu den Wirtschaftszweigen sowie Angaben über Eintragungen in die Handwerksrolle. Die nicht zur Aktualisierung der Kartei im Produzierenden Gewerbe verwendeten Merkmale sind gesondert aufzubewahren und spätestens sechs Jahre nach dem Stichtag der Volkszählung zu löschen. Über die Löschungen haben

die statistischen Ämter des Bundes und der Länder Aufzeichnungen zu führen, die mindestens fünf Jahre aufzubewahren sind.

(6) Datenträger, auf denen eine Übermittlung an die Erhebungsstellen nach § 11 erfolgt ist, sind gemeinsam mit den Erhebungsvordrucken an die statistischen Ämter der Länder für Zwecke der Festsetzung der amtlichen Bevölkerungszahl der Gemeinden weiterzuleiten. Sie sind dort gesondert aufzubewahren und zwei Wochen nach Feststellung der amtlichen Bevölkerungszahl des Landes zu vernichten.

§ 16

Unterrichtung

Die Auskunftspflichtigen sind schriftlich zu unterrichten über:

1. Zweck, Art und Umfang der Erhebung,
2. die Erhebungs- und Hilfsmerkmale (§ 3 Abs. 1),
3. die statistische Geheimhaltung,
4. die Auskunftspflicht und die verschiedenen Möglichkeiten ihr zu entsprechen (§§ 12, 13) und die Freiwilligkeit der Auskunftserteilung (§ 12 Abs. 6),
5. den Ausschluß der aufschiebenden Wirkung von Widerspruch und Anfechtungsklage gegen die Anforderung zur Auskunftserteilung (§ 12 Abs. 5),
6. die Möglichkeiten der Übermittlung und Veröffentlichung (§ 14),
7. die Trennung und Löschung (§ 15) und
8. die Rechte und Pflichten der Zähler (§ 10, § 13 Abs. 2 und 5).

§ 17

Verbot der Reidentifizierung

(1) Die auf Grund dieses Gesetzes erhobenen Merkmale einschließlich der Blockseite (§ 15 Abs. 4 Satz 3) dienen ausschließlich statistischen Zwecken.

(2) Eine Zusammenführung von Merkmalen nach Absatz 1 oder von solchen Merkmalen mit Daten aus anderen statistischen Erhebungen zum Zweck der Herstellung eines Personenbezugs außerhalb der statistischen Aufgabenstellung dieses Gesetzes ist untersagt.

§ 18

Strafvorschrift

Wer entgegen § 17 Abs. 2 Merkmale oder Daten zusammenführt, sobald die Merkmale nach § 17 Abs. 1 auf für maschinelle Weiterverarbeitung bestimmte Datenträger übernommen worden sind, wird mit Freiheitsstrafe bis zu einem Jahr oder mit Geldstrafe bestraft.

§ 19

Finanzzuweisung

Der Bund gewährt den Ländern zum Ausgleich der Mehrbelastungen, die ihnen und den Gemeinden durch dieses Gesetz auferlegt werden, eine Finanzzuweisung in Höhe von 4,50 Deutsche Mark je Einwohner. Maßgebend ist die Bevölkerungszahl, die das Statistische Bundesamt für den 25. Mai 1987 feststellt. Die Finanzzuweisung ist in zwei Teilbeträgen, am 1. Juli 1987 und am 1. Juli 1988, zu zahlen.

§ 20

Berlin-Klausel

Dieses Gesetz gilt nach Maßgabe des § 13 Abs. 1 des Dritten Überleitungsgesetzes auch im Land Berlin.

§ 21

Inkrafttreten

Dieses Gesetz tritt am Tage nach der Verkündung in Kraft. Gleichzeitig tritt das Volkszählungsgesetz 1983 vom 25. März 1982 (BGBl. I S. 369) außer Kraft.

Das vorstehende Gesetz wird hiermit ausgefertigt und wird im Bundesgesetzblatt verkündet.

Bonn, den 8. November 1985

Der Bundespräsident
Weizsäcker

Der Bundeskanzler
Dr. Helmut Kohl

Der Bundesminister des Innern
Dr. Zimmermann

VOLKSZÄHLUNG 1987

Personenbogen

2

54 338 274

1

Bitte Gemeinde angeben:

Bitte so
markieren**1 Geburtsangaben**

a) Geburtsjahr

b) Geburtsmonat

1. Januar bis 24. Mai

25. Mai bis 31. Dez.

2 Geschlecht

männlich

weiblich

3 Familienstand

ledig

verheiratet

verwitwet

geschieden

4 Rechtliche Zugehörigkeit zu einer Religionsgesellschaft

Römisch-katholische Kirche

Evangelische Kirche

Evangelische Freikirche

Jüdische Religionsgesellschaft

Islamische Religionsgemeinschaft

andere Religionsgesellschaften

keiner Religionsgesellschaft rechtlich zugehörig

5 Welche Staatsangehörigkeit haben Sie?

deutsch

griechisch

italienisch

übrige EG-Staaten

jugoslawisch

türkisch

sonstige/keine

6 Wird von Ihnen noch eine weitere Wohnung (Unterkunft/Zimmer) in der Bundesrepublik Deutschland einschließlich Berlin (West) bewohnt?

nein

ja

Falls
ja:a) Für Verheiratete, die nicht dauernd getrennt leben:
Ist die hiesige Wohnung die vorwiegend
benutzte Wohnung der Familie?

nein

ja

b) Für alle übrigen Personen:
Ist die hiesige Wohnung die vorwiegend
benutzte Wohnung?

nein

ja

c) Außerdem für Erwerbstätige, Schüler/Studenten:
Gehen Sie vorwiegend von der hiesigen Wohnung
aus zur Arbeit oder Schule/Hochschule?

nein

ja

**7 Sind Sie
erwerbstätig?**Vollzeit (über 36 Std.²⁾ in der WocheTeilzeit (bis zu 36 Std.²⁾ in der Woche

arbeitslos, arbeitssuchend

nicht erwerbstätig

Hausfrau, Hausmann

Schüler(in), Student(in)

¹⁾ Auch Landwirte, mithelfende
Familienangeh., Auszubildende,
Soldaten, Zivildienstleistende²⁾ Maßgebend ist die normalerweise
in der Woche geleistete Arbeitszeit**8 Leben Sie überwiegend von**

Erwerbs-, Berufstätigkeit

Arbeitslosengeld, -hilfe

Rente, Pension

eigenem Vermögen, Vermietung, Verpachtung, Altenteil

Zuwendungen, Unterhalt durch Eltern, Ehegatten usw.

sonstigen Unterstützungen (z. B. Sozialhilfe, BAföG)

NUR VOM STATISTISCHEN LANDESAMT AUSZUFÜLLENGeburtsjahr (1 a)
2., 3. u. 4. StelleHauptfach-
richtung (10 b)Erlerner
Beruf (11 a)

Dauer (11 b)

Arbeitsstätte, Schule/Hochschule (Pendler)
Land (12) Gemeinde (12) Straße (12)

Hausnummer (12)

Wirtschafts-
zweig (16)

Ausgeübte Tätigkeit (17)

Rechtsgrundlage:Siehe Haushaltsmantelbogen oder Erläuterungsblatt,
die Bestandteile der Erhebungsvordrucke sind.

Stichtag: 25. Mai 1987

Falls Sie einen Abschluß an einer allgemeinbildenden bzw.
berufsbildenden Schule/Hochschule haben:**9 Welchen höchsten allgemeinen
Schulabschluß haben Sie?**

Volksschule, Hauptschule

Realschule/gleichwertiger Abschluß (z. B. Mittlere Reife)

Hochschulreife (Abitur), Fachhochschulreife

**10 a) Welchen höchsten Abschluß
an einer berufsbildenden
Schule oder
Hochschule haben Sie?**Berufsfachschule
(ohne Berufsschule)

Fachschule

Fachhochschule (Ing.-Schule, höhere Fachschule)

Hochschule (einschließlich Lehrerausbildung)

b) Welche Hauptfachrichtung hat dieser Abschluß?**11 Falls Sie eine praktische Berufsausbildung
(z. B. Lehre) abgeschlossen haben:**a) Auf welchen Lehrberuf bezog sich diese
Ausbildung?

b) Wie lange dauerte diese Ausbildung? Jahr(e):

**12 Bitte Name und Anschrift Ihrer Arbeitsstätte oder
Schule/Hochschule angeben.**

Name:

Straße/Hausnummer:

PLZ Gemeinde:

**13 Welches Verkehrs-
mittel benutzen
Sie hauptsächlich
(längste Strecke)
auf dem Hinweg
zur Arbeit oder
Schule/Hochschule?**

kein Verkehrsmittel (zu Fuß)

Fahrrad

Pkw

U-Bahn, S-Bahn, Straßenbahn

Eisenbahn

Bus, sonst. öffentl. Verkehrsmittel

sonstiges (Motorrad, Moped, Mofa)

**14 Wieviel Zeit
benötigen Sie
normalerweise
für den Hinweg
zur Arbeit oder
Schule/Hochschule?**

entfällt, da auf gleichem Grundstück

unter 15 Minuten

15 bis unter 30 Minuten

30 bis unter 45 Minuten

45 bis unter 60 Minuten

60 Minuten und mehr

**15 Sind Sie
zur Zeit tätig als**

Facharbeiter(in)

sonstige(r) Arbeiter(in)

Angestellte(r)

Auszubildende(r)

Beamter/Beamtin, Richter(in), Soldat, Zivildienstl.
(auch Beamtenanw.)

Selbständige(r) mit bezahlten Beschäftigten

ohne bezahlte Beschäftigte

mithelfende(r) Familienangehörige(r)

**16 Zu welchem Wirtschaftszweig (Branche, Behörde)
gehört der Betrieb (Firma, Dienststelle),
in dem Sie tätig sind?****17 Welche Tätigkeit, welchen Beruf üben Sie aus?****18 Falls Sie eine
Nebenerwerbstätigkeit
ausüben, handelt es
sich um eine**

landwirtschaftliche

nichtlandwirtschaftliche