

Dienstexemplar

Gebietsstand

Bayerische Gemeindestatistik 1960/61

Teil 6

Gemeindegebietskarten

Heft 236

Der Beiträge zur Statistik Bayerns



Herausgegeben vom
Bayerischen Statistischen Landesamt

R.O.J. Böhm

Vorwort

Im Gegensatz zu ihren Vorläufern 1939, 1949/1950 und 1958 erscheint die Bayerische Gemeindestatistik 1960/61 ländereinheitlich nicht in regionalen Teilbänden, sondern in Form von Fachbänden. Es war nicht möglich, jedem dieser fünf Fachbände eine Gemeindegebietskarte für das ganze Land in einem für die praktische Verwendung noch tragbaren Maßstab beizugeben. Aus dieser Tatsache ergab sich die Notwendigkeit der Herausgabe des vorliegenden Teils 6 der Bayerischen Gemeindestatistik 1960/61. Er enthält Gemeindegebietskarten für alle Landkreise Bayerns.

Die Karten sollen in erster Linie der Kennzeichnung der Lage einer Gemeinde innerhalb des Landkreises dienen. Diesem Zweck entsprechend sind die Grenzen weitgehend generalisiert. Auch die übrigen Angaben in den Karten erheben keinen Anspruch auf absolute kartographische Genauigkeit.

Die Anordnung der Karten erfolgte wie bei den übrigen Teilen der Bayerischen Gemeindestatistik 1960/61 regierungsbezirksweise in der üblichen Reihenfolge Oberbayern, Niederbayern, Oberpfalz, Oberfranken, Mittelfranken, Unterfranken, Schwaben, innerhalb des Regierungsbezirks alphabetisch. Soweit räumlich möglich, wurden zwei alphabetisch aufeinanderfolgende Kreise auf einem Kartenblatt zusammengefaßt. Jedes Kartenblatt enthält eine Kreisgebietskarte für den jeweiligen Regierungsbezirk, aus der der dargestellte Landkreis bzw. die dargestellten Landkreise durch Schraffierung hervorgehoben sind, so daß die Lage einer Gemeinde auch innerhalb des Regierungsbezirks klar erkennbar ist.

Die Kartenblätter eignen sich auch als Grundkarten für statistische oder andere Darstellungen. Sie können auch einzeln bezogen werden.

München, im Mai 1963

Dr. Alban Haas
Präsident

INHALTSVERZEICHNIS

	Seite
Vorbemerkungen	5
Karte: Bayerns Verwaltungsbezirksgliederung	7
Karten des Regierungsbezirks Oberbayern.....	10 - 34
Karten des Regierungsbezirks Niederbayern	36 - 54
Karten des Regierungsbezirks Oberpfalz	56 - 69
Karten des Regierungsbezirks Oberfranken	72 - 83
Karten des Regierungsbezirks Mittelfranken	86 - 95
Karten des Regierungsbezirks Unterfranken	98 - 109
Karten des Regierungsbezirks Schwaben	112 - 125
Alphabetisches Verzeichnis der Landkreise.....	126
Alphabetisches Verzeichnis der Gemeinden	127 - 162

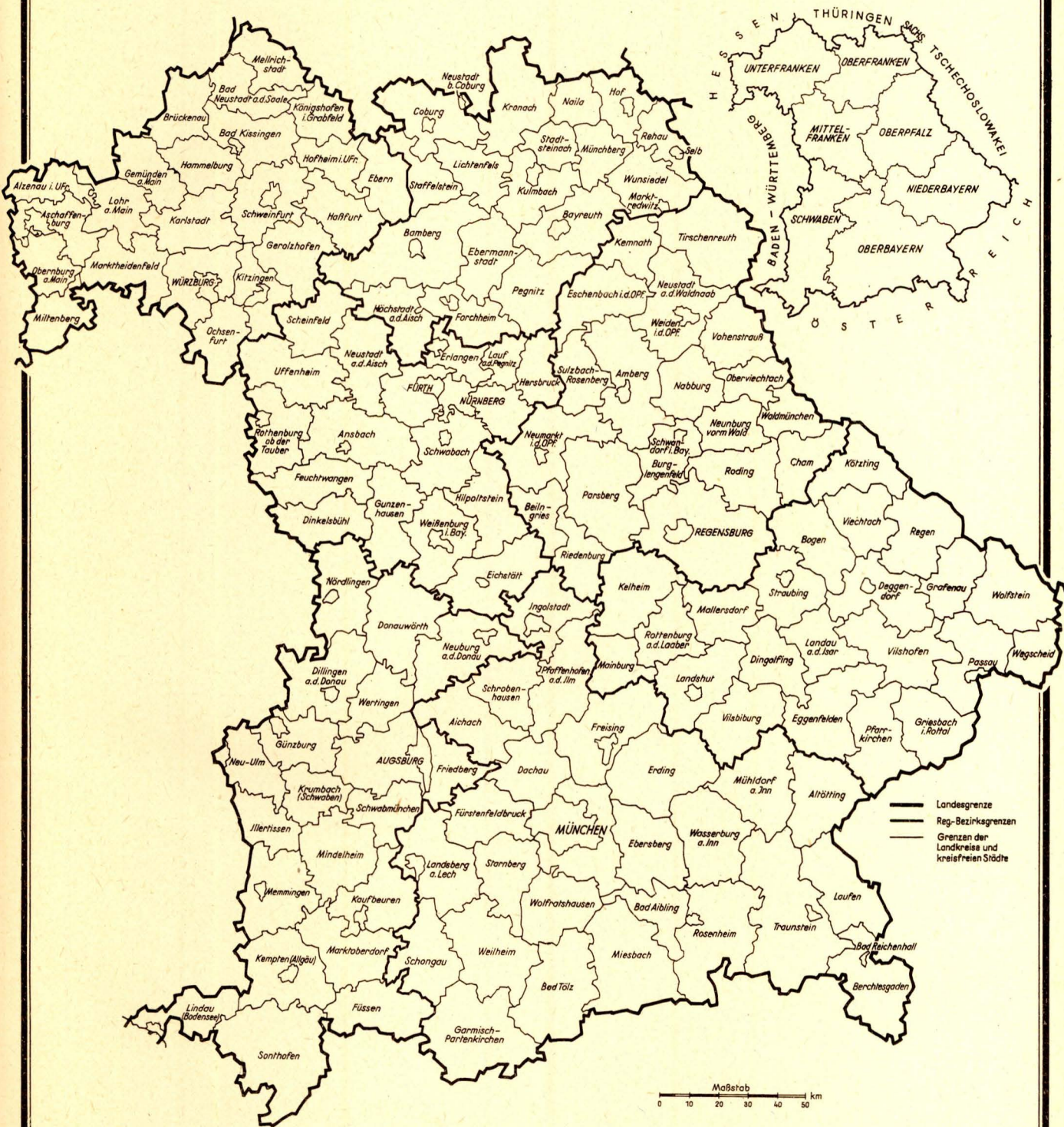
Vorbemerkungen

1. Grundlage für die Bearbeitung der Gemeindegebietskarten war die vom Bayerischen Landesvermessungsamt herausgegebene Amtsbezirksübersichtskarte für Bayern, Maßstab 1 : 100 000. Die Grenzen wurden jedoch sowohl im Hinblick auf die Verkleinerung des Maßstabes wie insbesondere auf den Zweck des Bandes, nämlich lediglich die Lage der Gemeinde im Kreis darzustellen, weitgehend generalisiert. Soweit Grenzen zwischen einzelnen Gemeinden noch nicht genau festgestellt sind, wurde der voraussichtliche spätere Verlauf eingezeichnet. Durch die Notwendigkeit, jede Kreiskarte in das Rahmenformat DIN A 4 einzusetzen, ergab sich ein Maßstab von etwa 1 : 240 000. Ein Linearmaßstab ist auf jeder einzelnen Karte eingezeichnet.
2. Für die Gemeindegrenzen gilt der Gebietsstand am 6. Juni 1961, der Stichtag der letzten Volkszählung. Gemeinden, die seitdem aufgelöst oder umgemeindet wurden, sind mit ihren Grenzen am 6. Juni 1961 aufgenommen; denn für sie sind auch in den übrigen Teilen der Bayerischen Gemeindestatistik 1960/61 (Hefte 231 bis 235 der Beiträge zur Statistik Bayerns) statistische Daten ausgewiesen. Bei der Schreibweise der Kreis- und Gemeindenamen wurden jedoch auch nach dem 6. Juni 1961 eingetretene Änderungen berücksichtigt. Nur in Ausnahmefällen wurde aus räumlichen Gründen von der amtlichen Schreibweise abgegangen und eine nicht amtliche Abkürzung verwendet.
3. Der Name der Gemeinde, die Sitz des Landratsamtes ist, ist in Großbuchstaben geschrieben. Kreisfreie Städte, die Sitz des Landratsamtes des umgebenden oder anschließenden Landkreises sind, sind an der Kennzeichnung ihrer Grenzen als Kreisgrenzen erkennbar. Sind sie nicht ganz vom Landkreis umschlossen, so sind sie zur Unterscheidung von dem angrenzenden Landkreis gleichen Namens als Stadt bezeichnet. Bei Landkreisen, deren Gebiet mehrere kreisfreie Städte umschließt, ist diejenige Sitz des Landratsamtes, deren Namen der Landkreis trägt.
4. Die Zugehörigkeit der in Bayern sehr zahlreichen gemeindlichen Exklaven wurde durch gleiche, von einem Kreis umrandete Ziffern gekennzeichnet. Das gleiche gilt für Exklaven eines Landkreises innerhalb des Gebietes eines anderen Landkreises.
5. Seen wurden in die Karten nur von einer, im einzelnen jedoch nicht genau festgelegten Größe und Bedeutung an als schraffierte Flächen dargestellt. Seeufer, die nicht gleichzeitig Gemeindegrenzen bilden, sind punktiert gezeichnet. Abgebrochene Schraffurlinien bei Seen, die ganz oder teilweise außerhalb des dargestellten Kreisgebiets liegen, deuten keine Uferlinie an. Eine Unterscheidung, ob Seen im Gebiet einer Gemeinde liegen oder gemeindefreies Gebiet sind, ist aus den Karten nicht erkennlich.

ABKÜRZUNGEN

a.	= am, an	OB.	= Oberbayern
b.	= bei	OFr.	= Oberfranken
Bay.	= Bayern	OPf.	= Oberpfalz
d.	= der	Schw.	= Schwaben
Hl.	= Heilig	St. (vor dem Gemeindenamen)	= Sankt
i.	= im, in	St. (nach dem Gemeindenamen)	= Stadt
M.	= Markt	UFr.	= Unterfranken
MFr.	= Mittelfranken	v.	= vor
NB.	= Niederbayern		

BAYERNS VERWALTUNGSBEZIRKSGLIEDERUNG



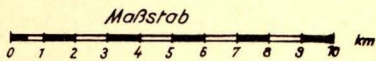
**Regierungsbezirk
Oberbayern**

Landkreis ALTÖTTING



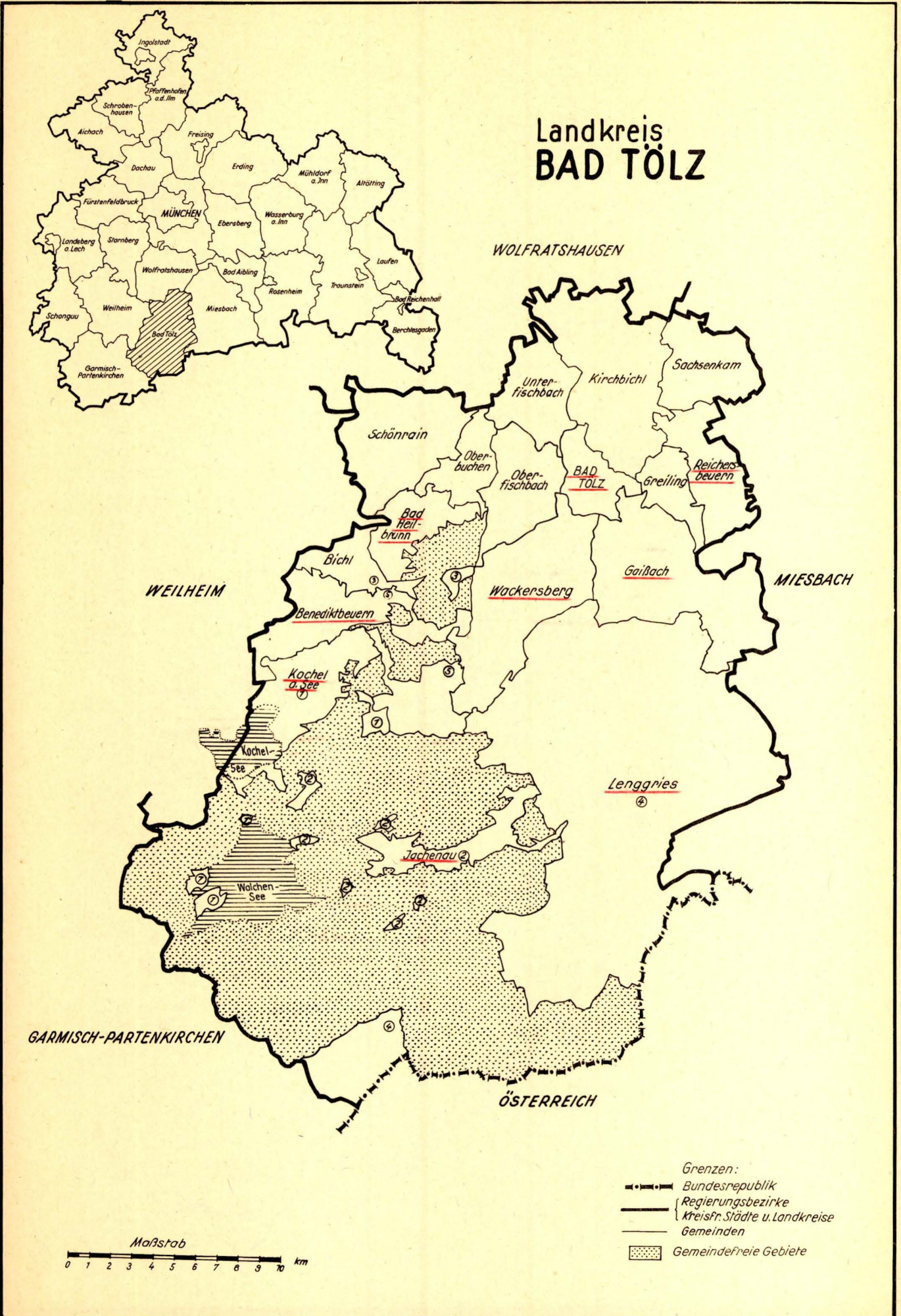
Maßstab
0 1 2 3 4 5 6 7 8 9 10 km

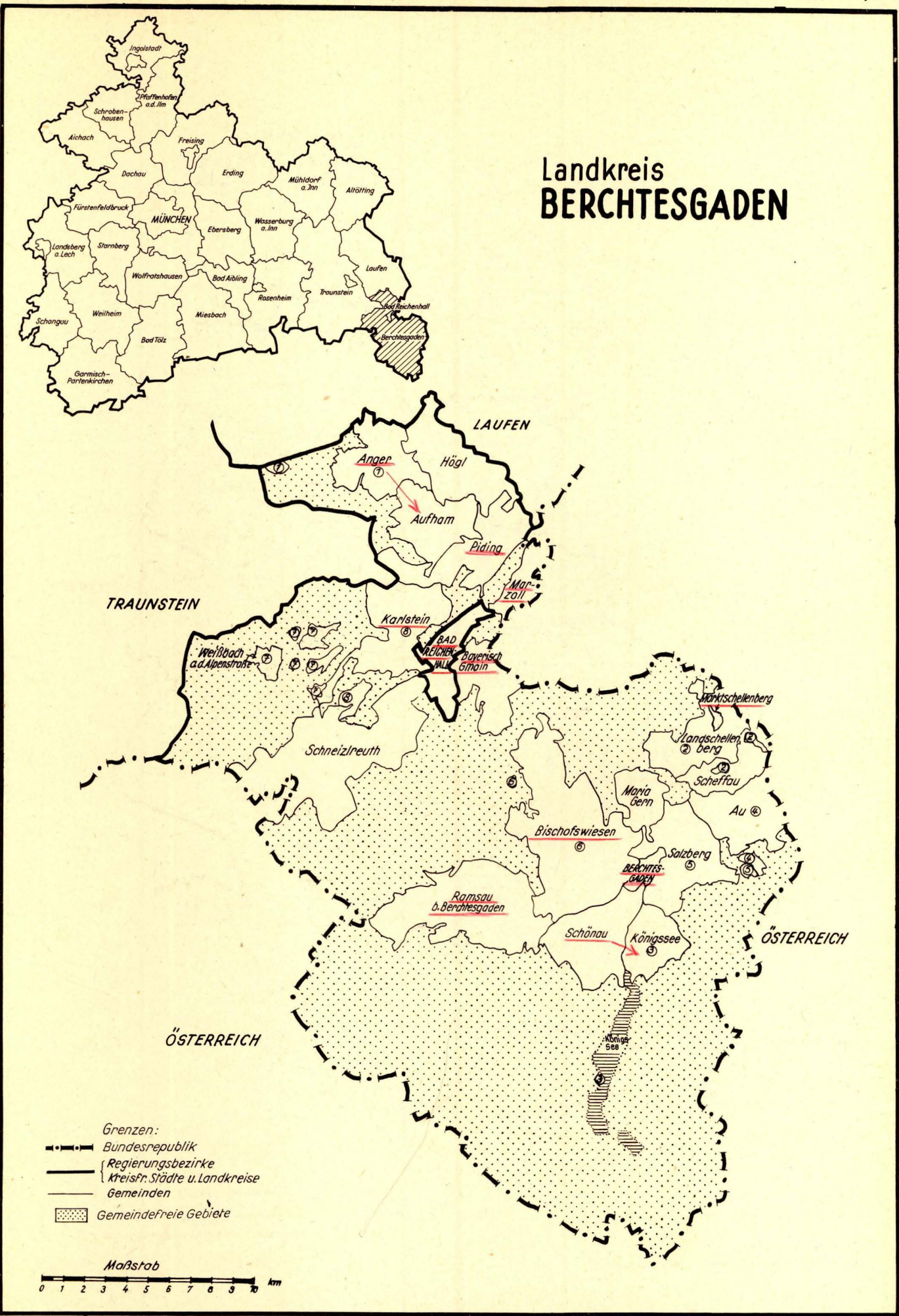
- Grenzen:
- +—+—+— Bundesrepublik
 - Regierungsbezirke
 - Kreisfr. Städte u. Landkreise
 - Gemeinden
 - Gemeindefreie Gebiete



Landkreis
BAD AIBLING



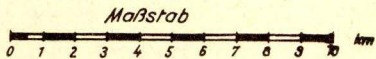




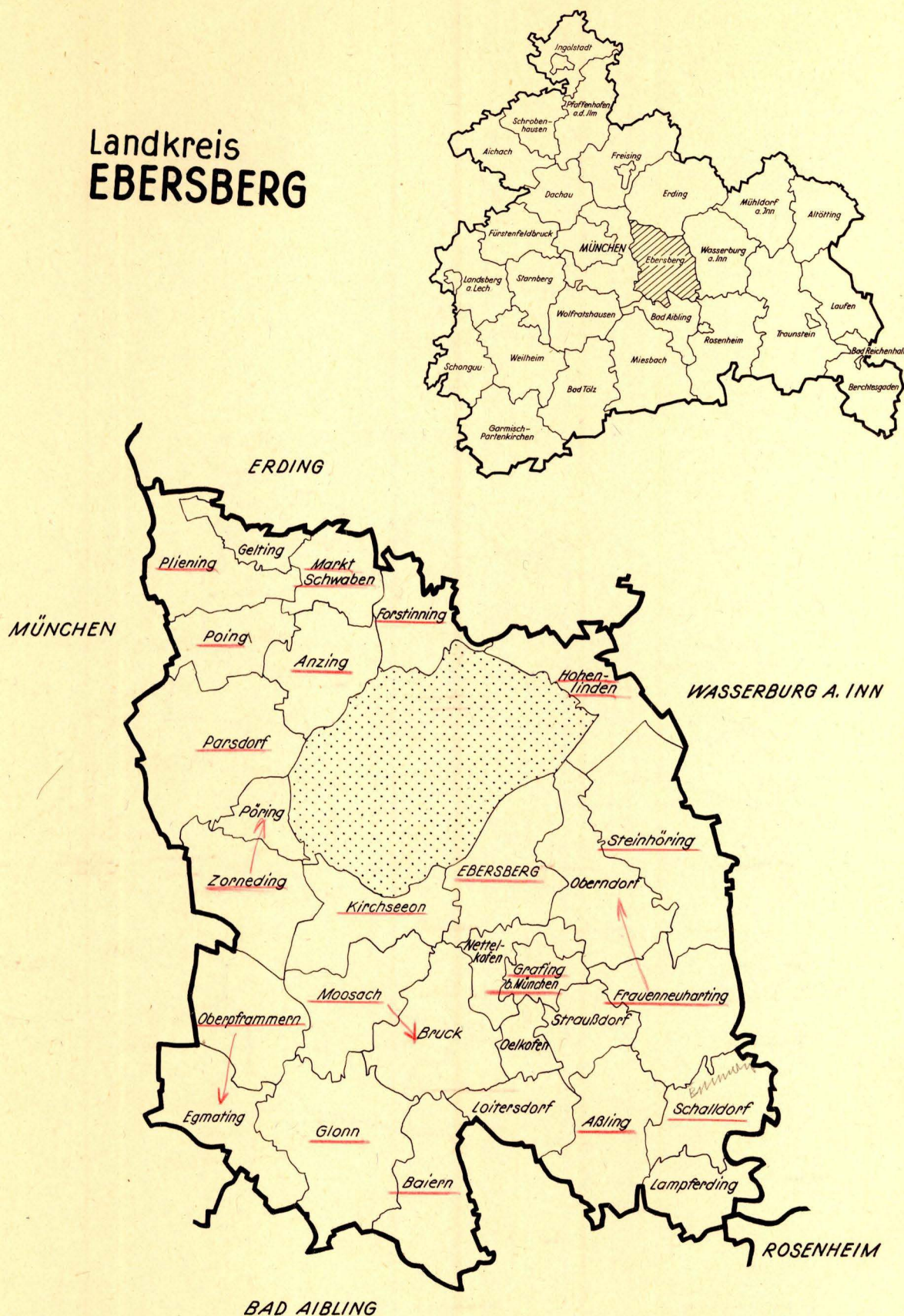
Landkreis
DACHAU



- Grenzen:
- Regierungsbezirke
 - Kreisfr. Städte u. Landkreise
 - Gemeinden
 - Gemeindefreie Gebiete



Landkreis EBERSBERG

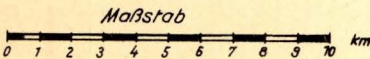


Maßstab
0 1 2 3 4 5 6 7 8 9 10 km

Grenzen:
 ————— Regierungsbezirke
 ————— Kreisfr. Städte u. Landkreise
 ————— Gemeinden
 ■■■■■ Gemeindefreie Gebiete



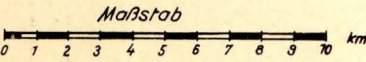
Landkreis
ERDING



- Grenzen:
- Regierungsbezirke
 - Kreisfr. Städte u. Landkreise
 - Gemeinden

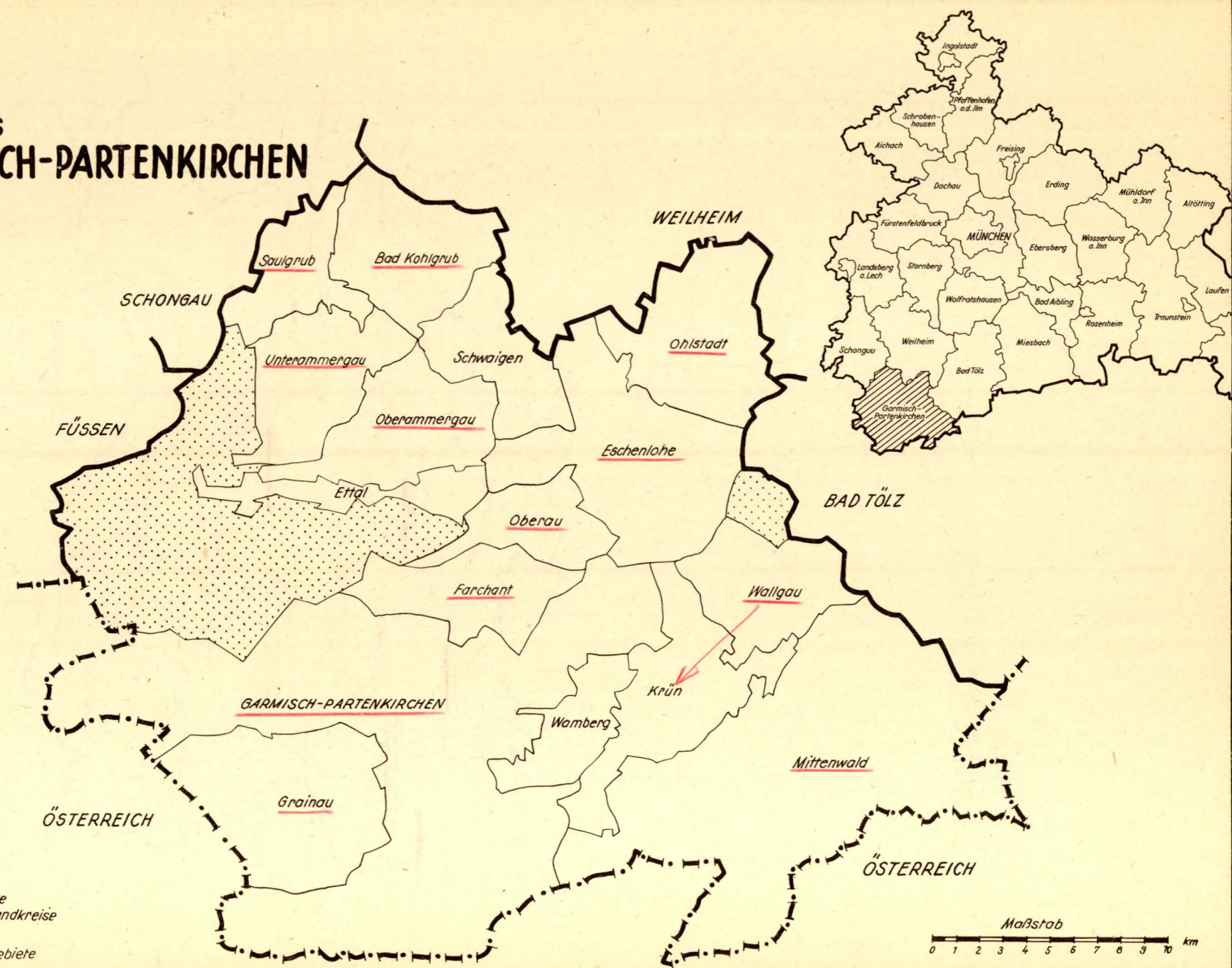


Landkreis
FÜRSTENFELDBRUCK

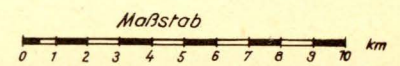


- Grenzen:
- Regierungsbezirke
 - Kreisfr. Städte u. Landkreise
 - Gemeinden
 - Gemeindefreie Gebiete

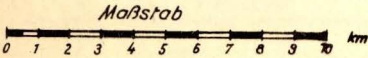
Landkreis GARMISCH-PARTENKIRCHEN



- Grenzen:
- Bundesrepublik
 - Regierungsbezirke
 - Kreisfr. Städte u. Landkreise
 - Gemeinden
 - Gemeindefreie Gebiete



Landkreis
INGOLSTADT



- Grenzen:
- Regierungsbezirke
 - Kreisfr. Städte u. Landkreise
 - Gemeinden
 - Gemeindefreie Gebiete

Landkreis LANDSBERG A. LECH



Grenzen:

- Regierungsbezirke
- KreisPr. Städte u. Landkreise
- Gemeinden
- Gemeindefreie Gebiete

Maßstab

0 1 2 3 4 5 6 7 8 9 10 km

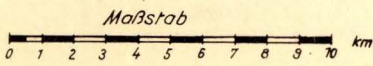
Landkreis
LAUFEN



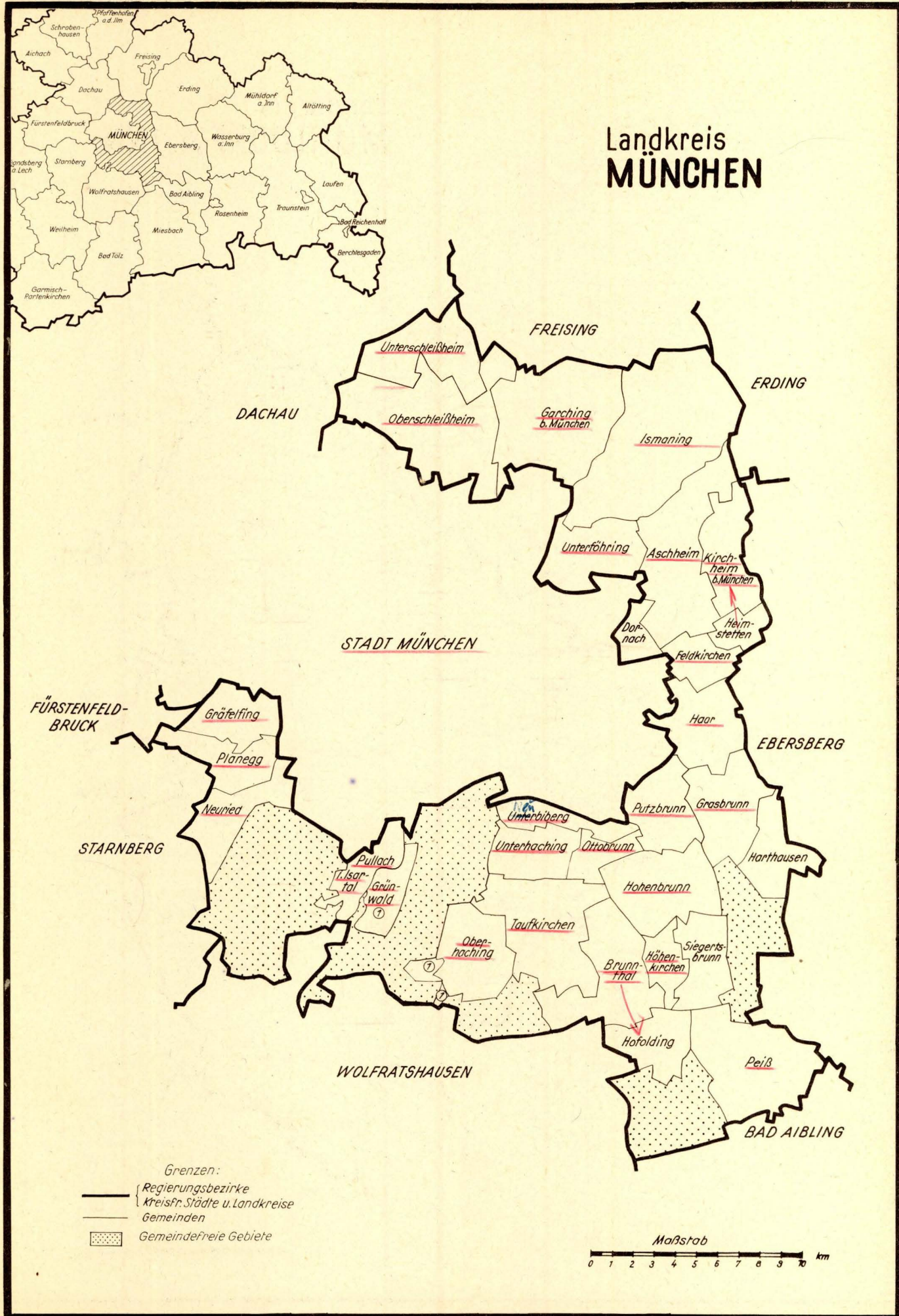
- Grenzen:
- Bundesrepublik
 - Regierungsbezirke
 - ... Kreisfr. Städte u. Landkreise
 - Gemeinden
 - ▨ Gemeindefreie Gebiete

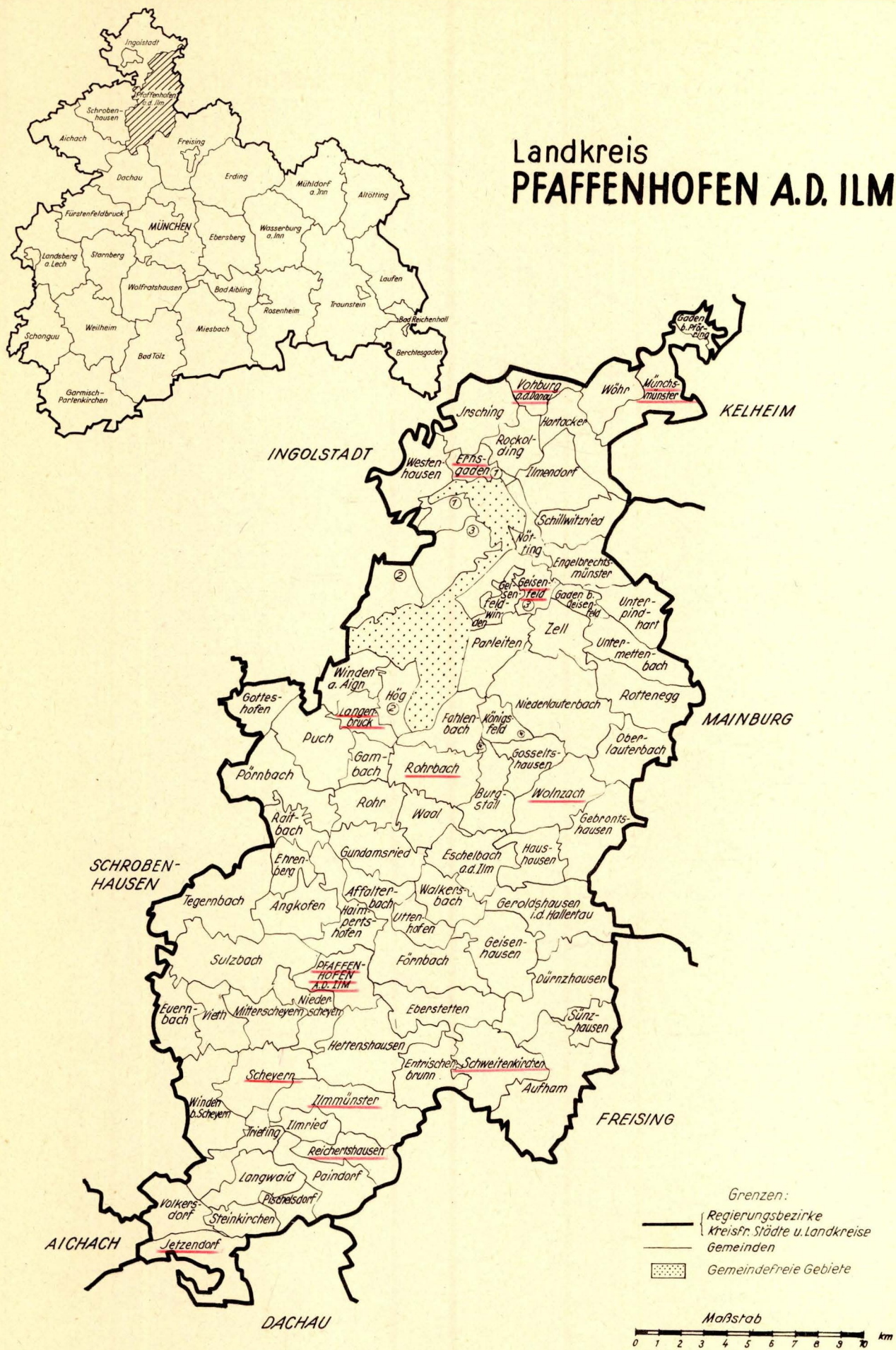
Maßstab
0 1 2 3 4 5 6 7 8 9 10 km

Landkreis
MIESBACH



- Grenzen:
- Bundesrepublik
 - Regierungsbezirke
 - Kreisfr. Städte u. Landkreise
 - Gemeinden





Landkreis ROSENHEIM

- Grenzen:
- Bundesrepublik
 - Regierungsbezirke
 - Kreisfr. Städte u. Landkreise
 - Gemeinden
 - ▨ Gemeindefreie Gebiete



Landkreis
SCHONGAU

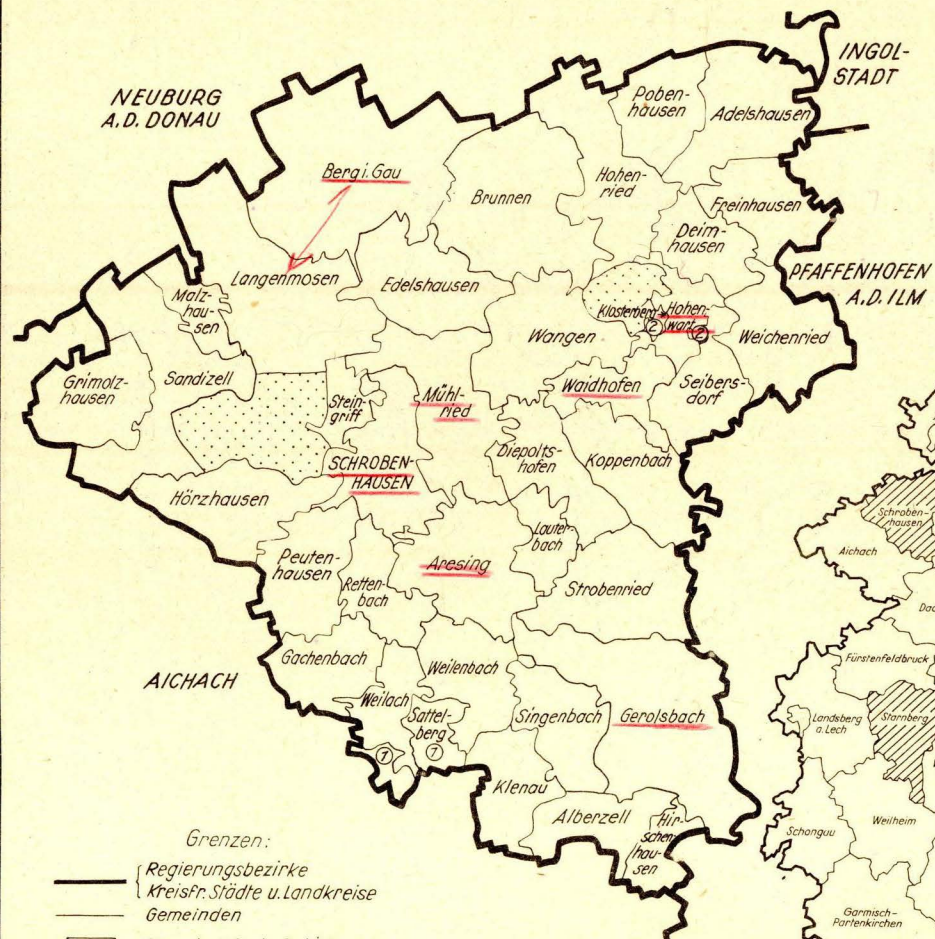


Landkreis SCHROBENHAUSEN

Maßstab

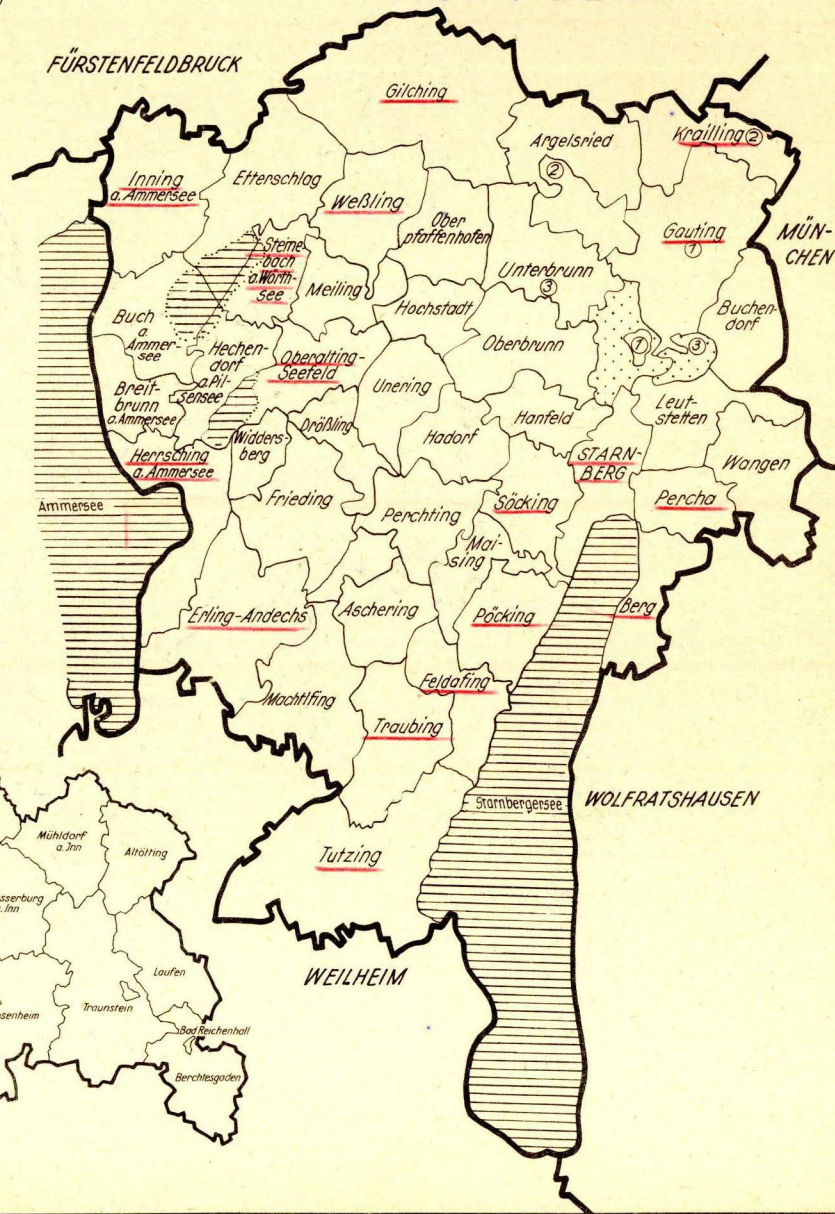
0 1 2 3 4 5 6 7 8 9 10 km

Landkreis STARNBERG



LANDSBERG
A. LECH

FÜRSTENFELDBRUCK





Landkreis
WASSERBURG A. INN



Landkreis WEILHEIM



Grenzen:

- Regierungsbezirke
- Kreisfr. Städte u. Landkreise
- Gemeinden

Maßstab

0 1 2 3 4 5 6 7 8 9 10 km

**Regierungsbezirk
Niederbayern**


Landkreis BOGEN



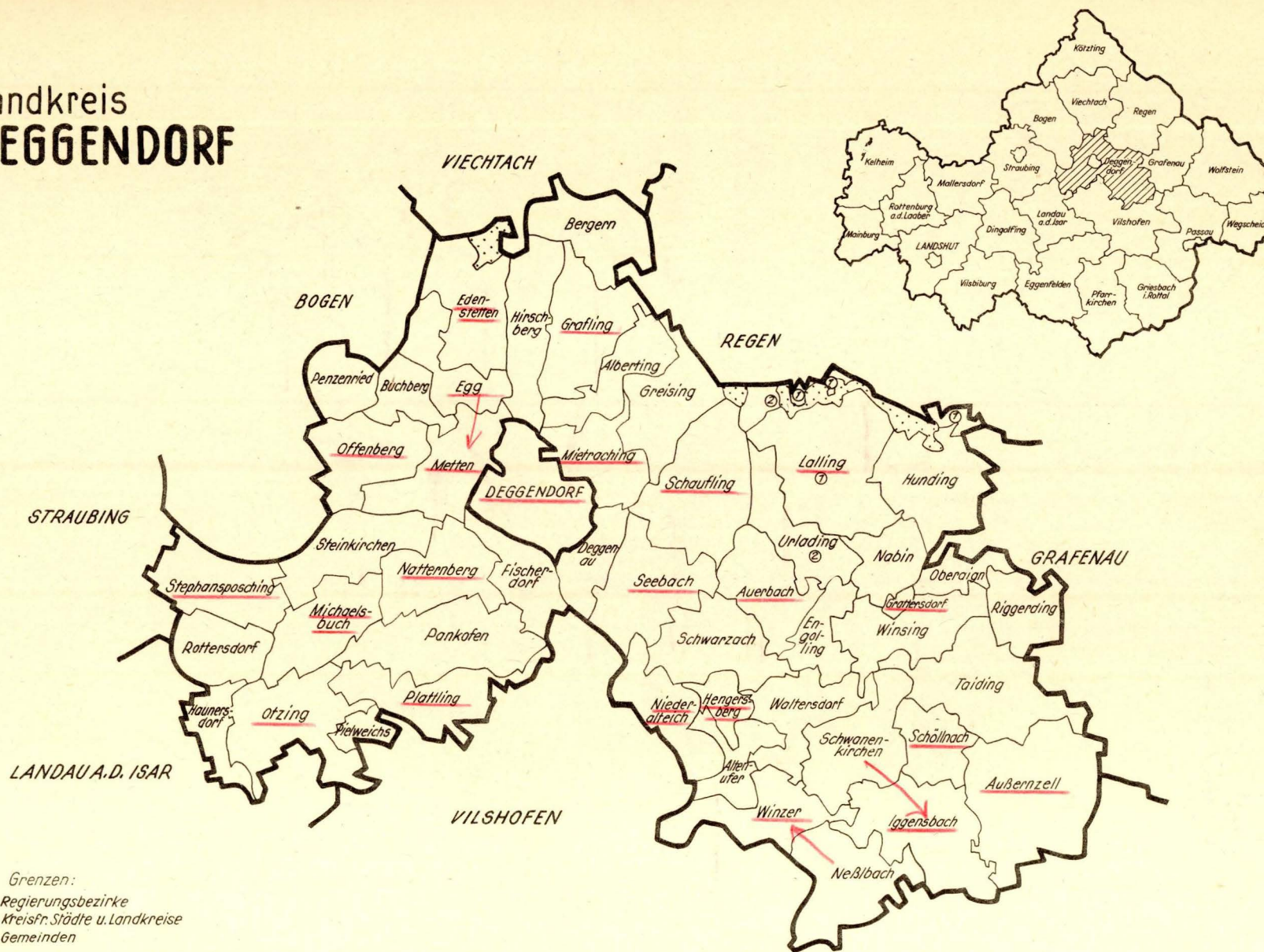
Grenzen:

- Regierungsbezirke
- Kreisfr. Städte u. Landkreise
- Gemeinden
- Gemeindefreie Gebiete

Maßstab



Landkreis DEGGENDORF



Grenzen:

Regierungsbezirke
Kreisfr. Städte u. Landkreise
Gemeinden

Gemeindefreie Gebiete

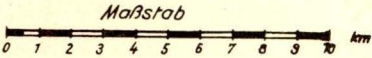
Maßstab

0 1 2 3 4 5 6 7 8 9 10 km

Landkreis
DINGOLFING



Grenzen:
— { Regierungsbezirke
Kreisfr. Städte u. Landkreise
— Gemeinden



Landkreis
EGGENFELDEN

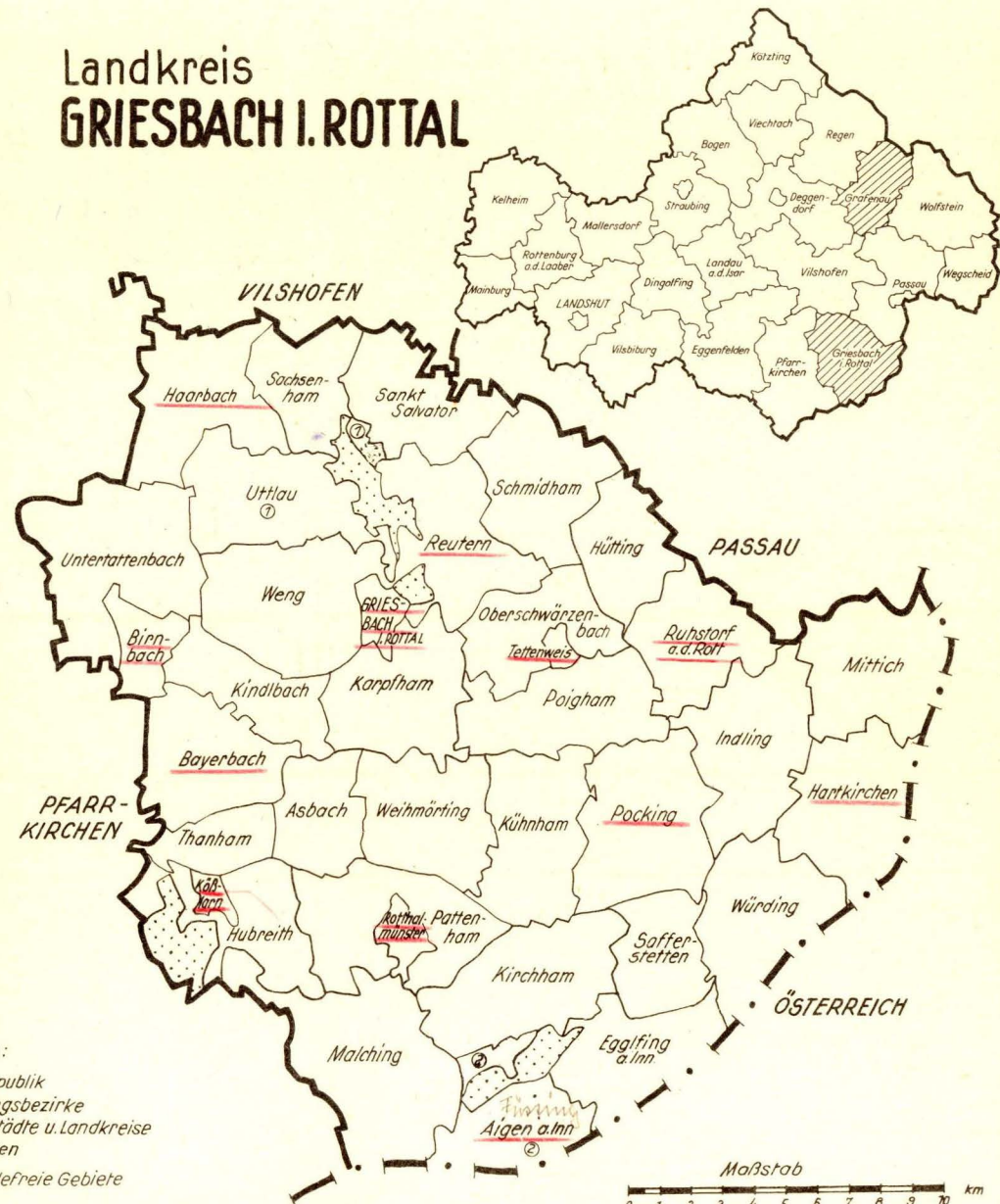


Landkreis GRAFENAU



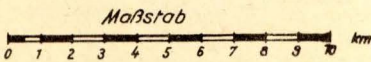
- Grenzen:
- Bundesrepublik
 - Regierungsbezirke
 - Kreisfr. Städte u. Landkreise
 - Gemeinden
 - Gemeindefreie Gebiete

Landkreis GRIESBACH I. ROTTAL



Maßstab
0 1 2 3 4 5 6 7 8 9 10 km

Landkreis
KELHEIM



- Grenzen:
- Regierungsbezirke
 - Kreisfr. Städte u. Landkreise
 - Gemeinden
 - Gemeindefreie Gebiete

Landkreis
KÖTZTING



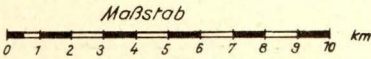
Maßstab
0 1 2 3 4 5 6 7 8 9 10 km

- Grenzen:
- +—+—+— Bundesrepublik
 - Regierungsbezirke
 - Kreisfr. Städte u. Landkreise
 - Gemeinden
 - ▨ Gemeindefreie Gebiete

Landkreis
LANDAU A.D. ISAR



Grenzen:
 Regierungsbezirke
 Kreisfr. Städte u. Landkreise
 Gemeinden



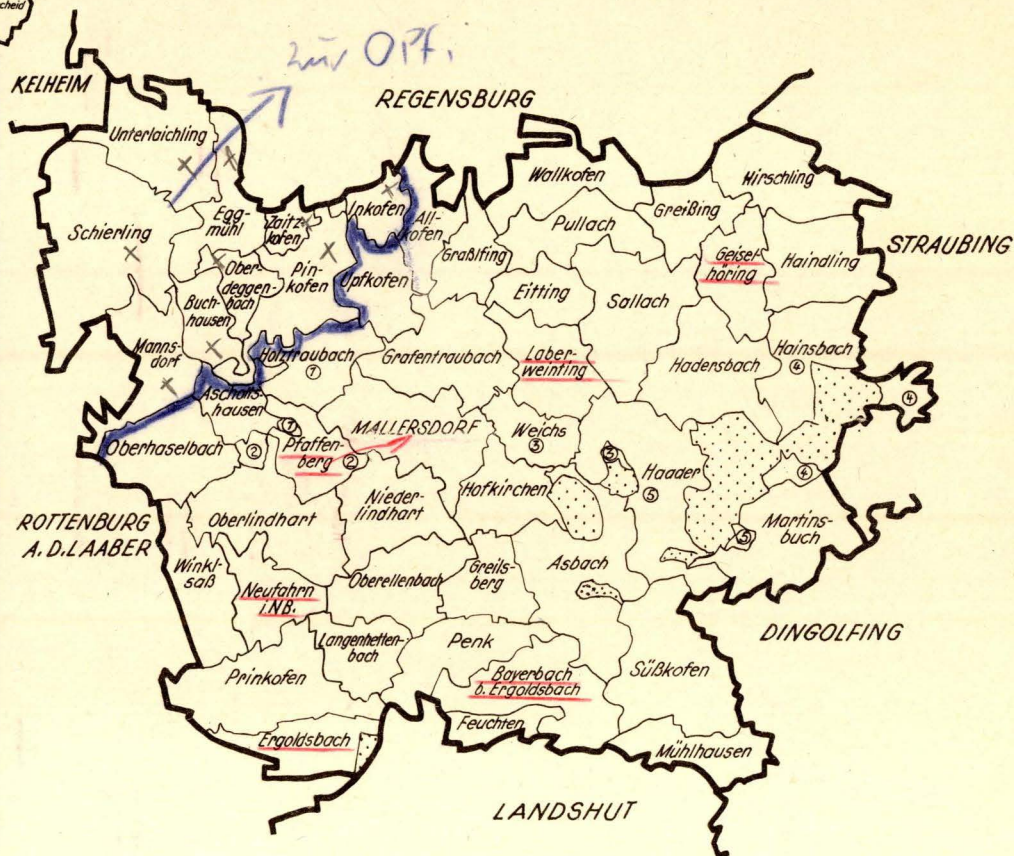
Landkreis LANDSHUT



- Grenzen:
- Regierungsbezirke
 - Kreisfr. Städte u. Landkreise
 - Gemeinden
 - ▨ Gemeindefreie Gebiete

Landkreis
MAINBURG

25 OB (Ghm. Frang)

Landkreis
MALLERSDORF

Landkreis
PASSAU

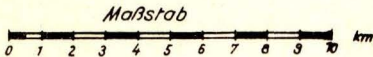




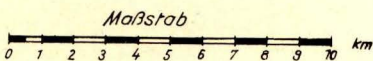
Landkreis
PFARRKIRCHEN



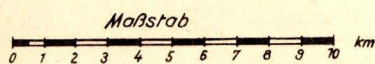
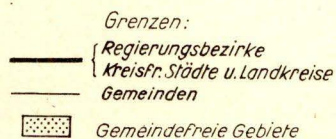
- Grenzen:
- Bundesrepublik
 - Regierungsbezirke
 - Kreisfr. Städte u. Landkreise
 - Gemeinden
 - Gemeindefreie Gebiete



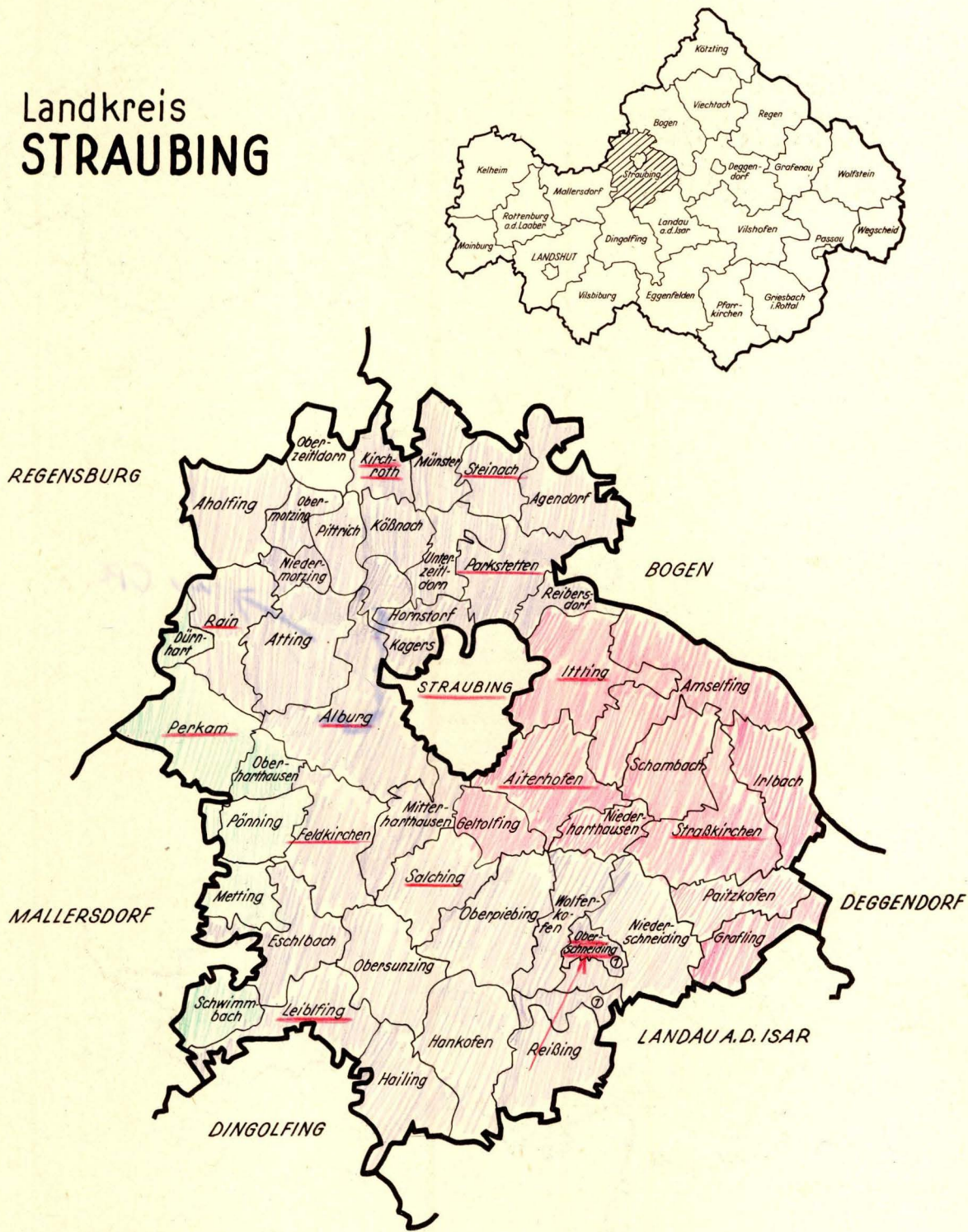
Landkreis REGEN



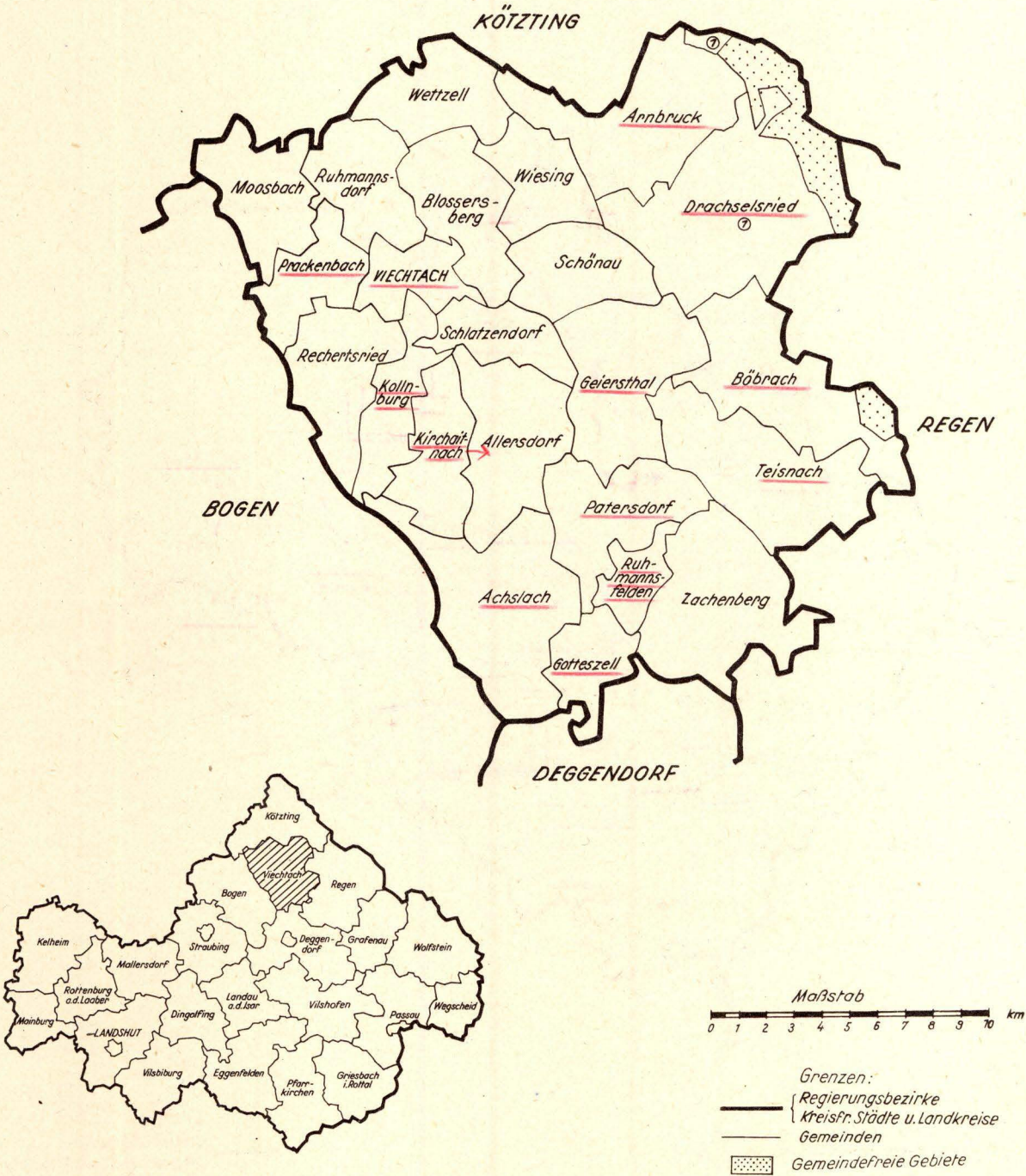
- Grenzen:
- Bundesrepublik
 - Regierungszirke
 - Kreisfr. Städte u. Landkreise
 - Gemeinden
 - Gemeindefreie Gebiete



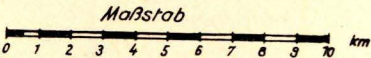
Landkreis
STRAUBING



Landkreis
VIECHTACH

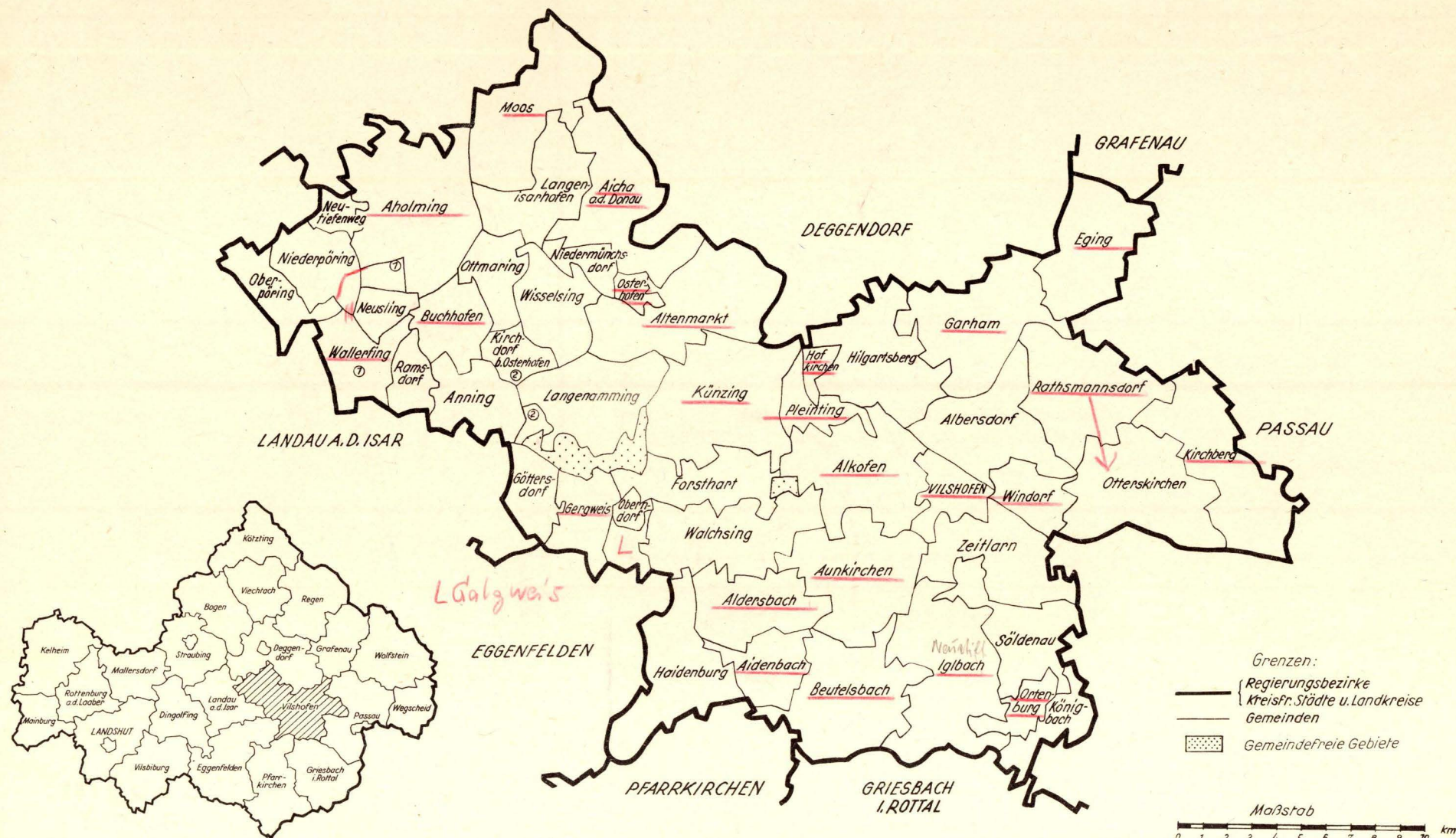


Landkreis
VILSBIBURG

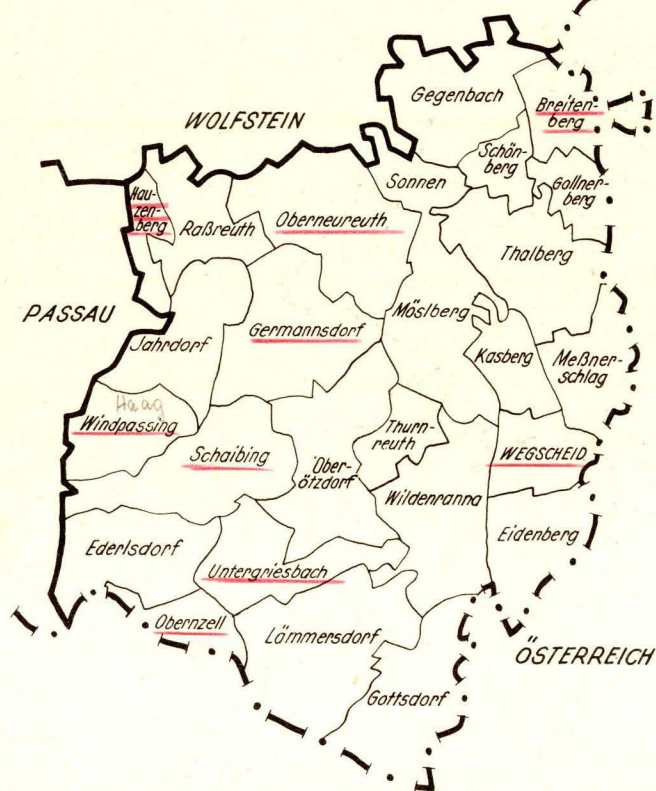


Grenzen:
— Regierungsbezirke
— Kreisfr. Städte u. Landkreise
— Gemeinden

Landkreis VILSHOFEN



Landkreis WEGSCHEID



Landkreis WOLFSTEIN



- Grenzen:
- Bundesrepublik
 - Regierungsbezirke
 - Kreisfr. Städte u. Landkreise
 - Gemeinden
 - Gemeindefreie Gebiete

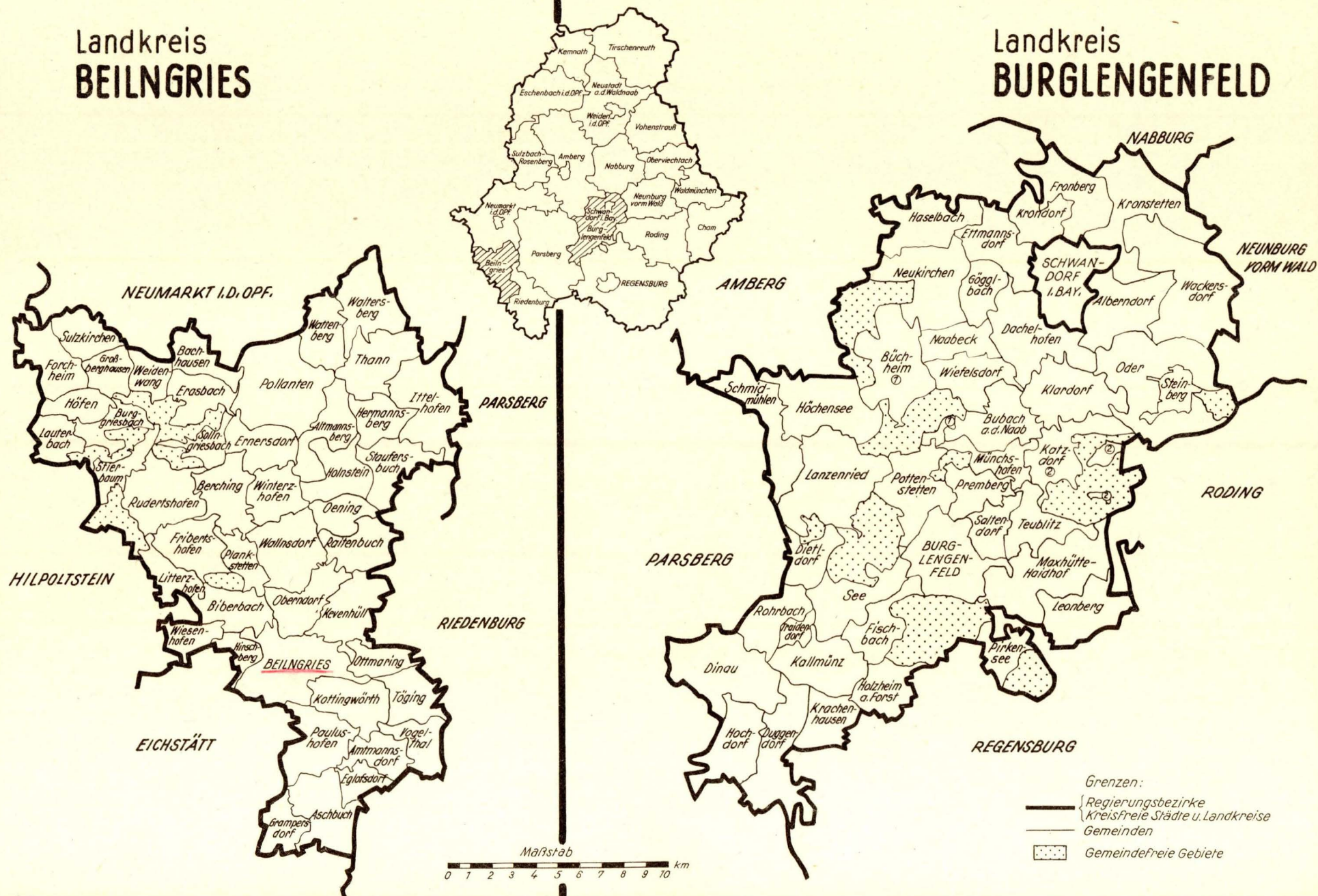
Maßstab
0 1 2 3 4 5 6 7 8 9 10 km

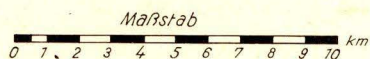
**Regierungsbezirk
Oberpfalz**

BURGLENGENFELD

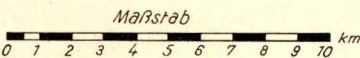
PARSBERG

0 1 2 3 4 5 6 7 8 9 10 km

Landkreis
BEILNGRIESLandkreis
BURGLENGENFELD



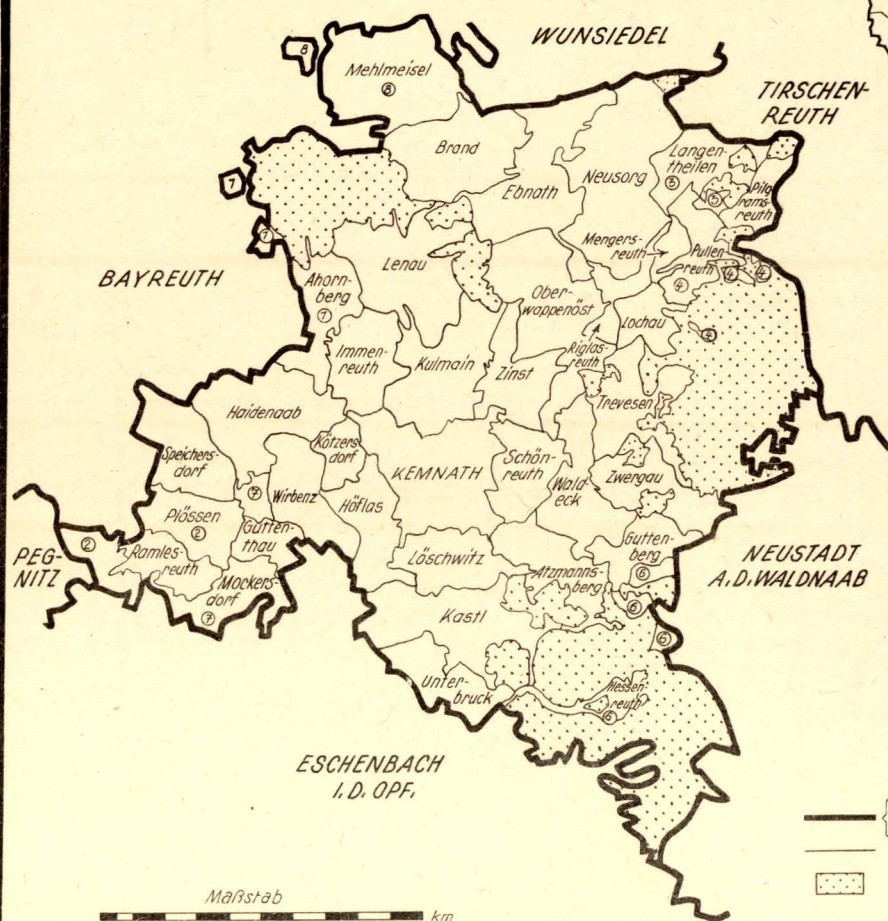
Landkreis
ESCHENBACH I.D. OPF.



- Grenzen:
- Regierungsbezirke
 - Kreisfreie Städte u. Landkreise
 - Gemeinden
 - Gemeindefreie Gebiete

Landkreis KEMNATH

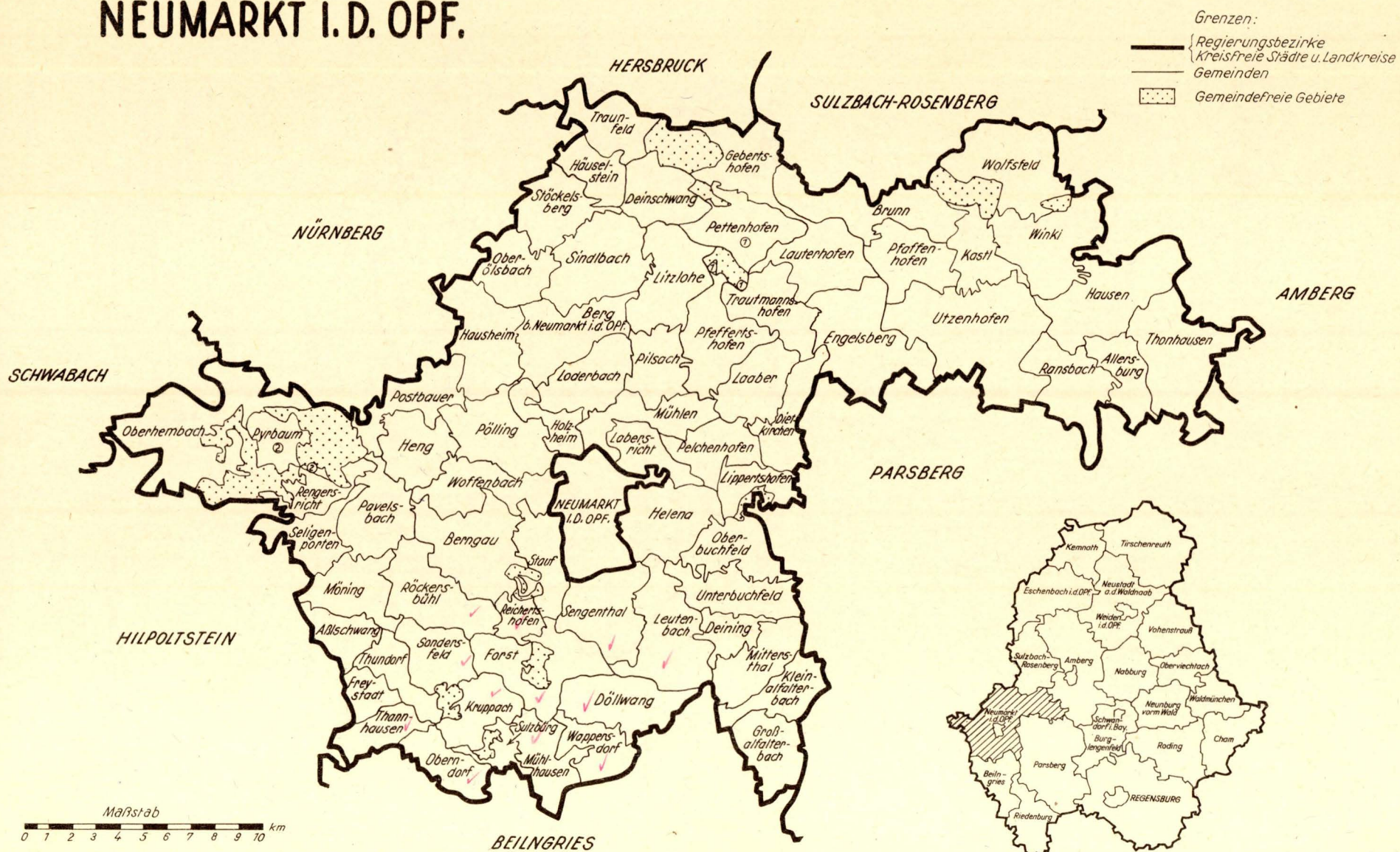
Landkreis NABBURG



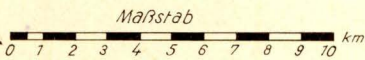
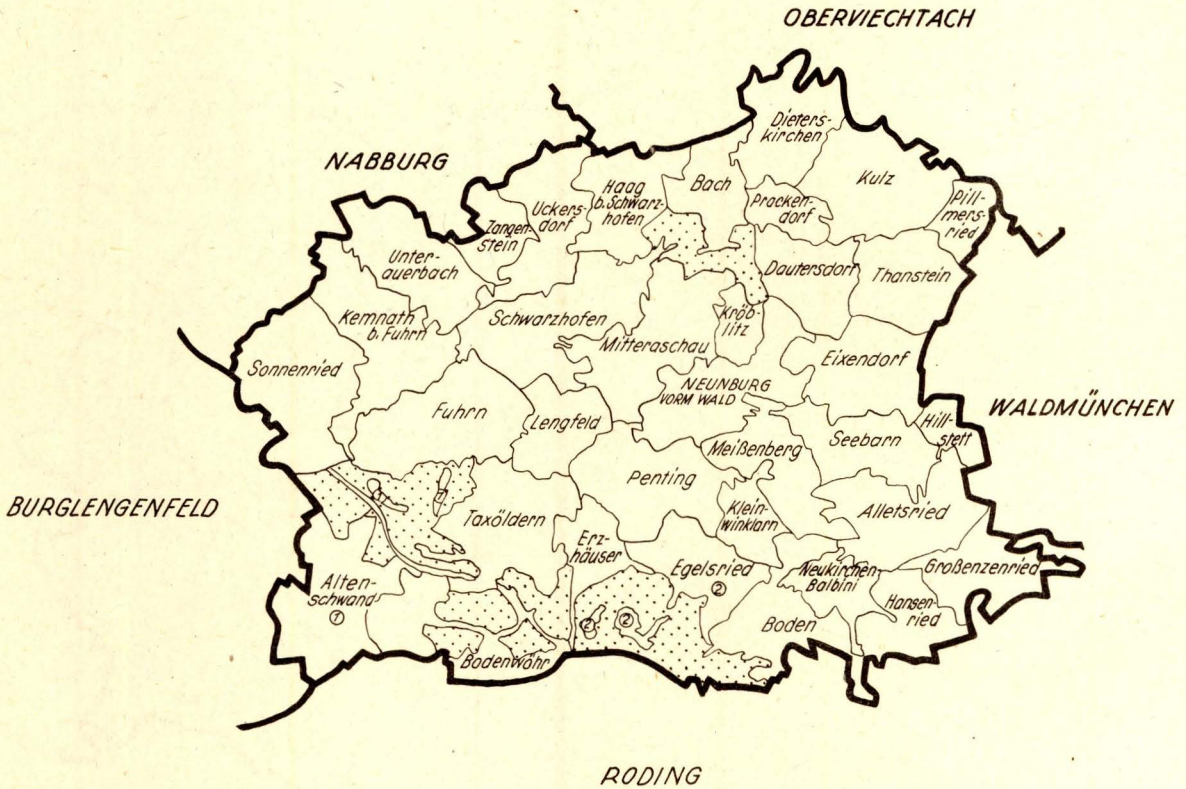
- Grenzen:
 ————— Regierungsbezirke
 ————— Kreisfreie Städte u. Landkreise
 ————— Gemeinden
 ■■■■■ Gemeindefreie Gebiete

Maßstab
 0 1 2 3 4 5 6 7 8 9 10 km

Landkreis
NEUMARKT I. D. OPF.



Landkreis NEUNBURG VORM WALD




- Grenzen:
- Regierungsbezirke
 - Kreisfreie Städte u. Landkreise
 - Gemeinden
 - Gemeindefreie Gebiete

The map shows the Regensburg region with the following labeled areas:

- Kemnath
- Tirschenreuth
- Neustadt a.d. Waldnaab (shaded)
- Eschenbach i. d. OPF
- Weiden a. d. OPF (shaded)
- Vohenstrauß
- Sulzbach-Rosenberg
- Amberg
- Nabburg
- Oberveitshach
- Neumarkt i. d. OPF
- Schwandorf i. Bay.
- Burg-lengenfeld
- Neunburg vorm Wald
- Waldmünchen
- Cham
- Roding
- Regensburg
- Parsberg
- Beilngries
- Riedenburg



Maßstab

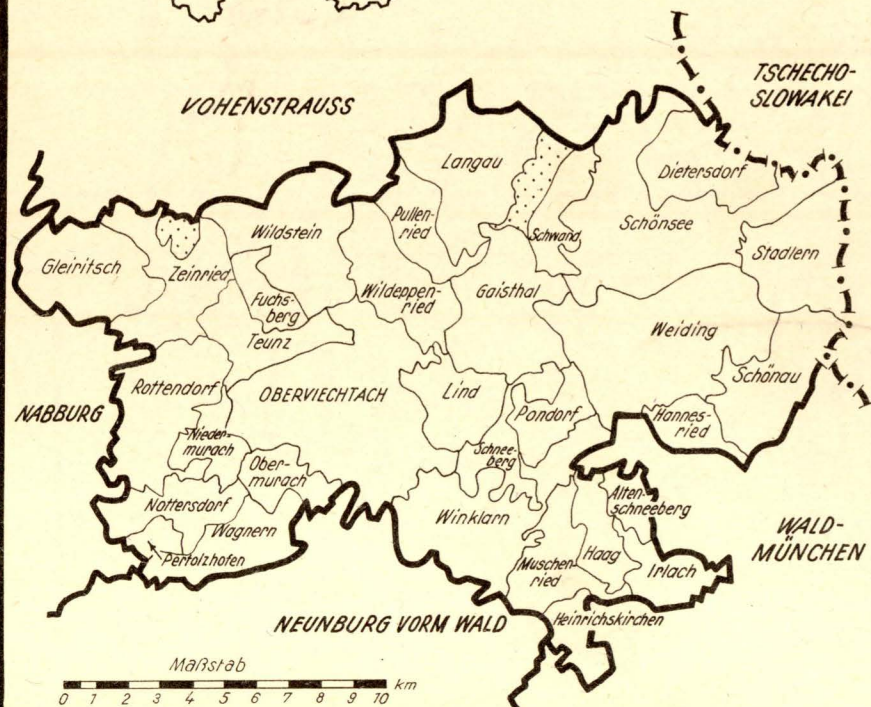


0 1 2 3 4 5 6 7 8 9 10 km

Landkreis OBERVIECHTACH



- Grenzen:
- Bundesrepublik
 - Regierungsbezirke
 - Kreisfreie Städte u. Landkreise
 - Gemeinden
 - Gemeindefreie Gebiete

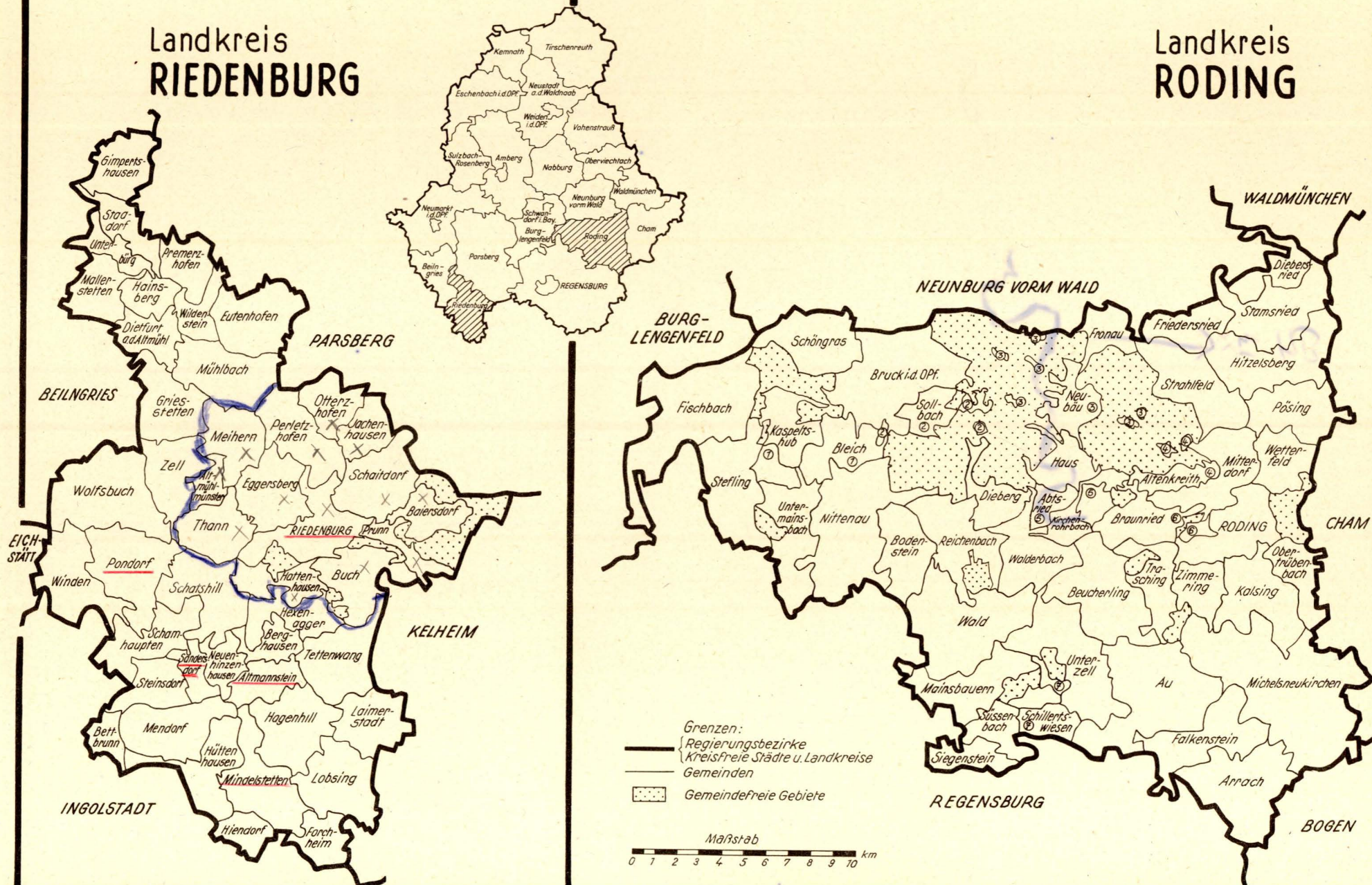


Landkreis REGENSBURG

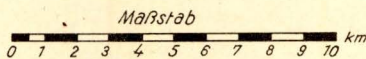
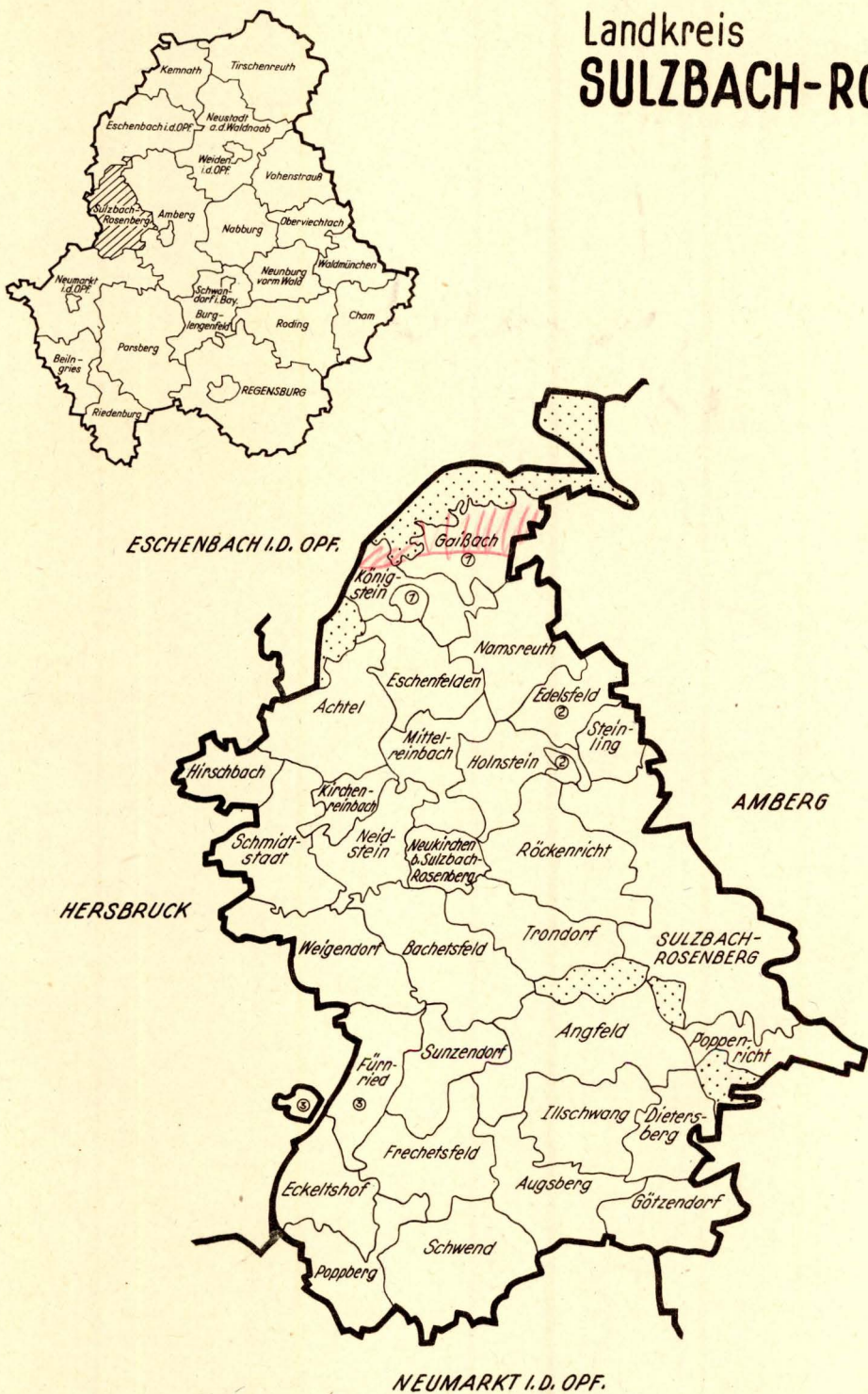


Landkreis RIEDENBURG

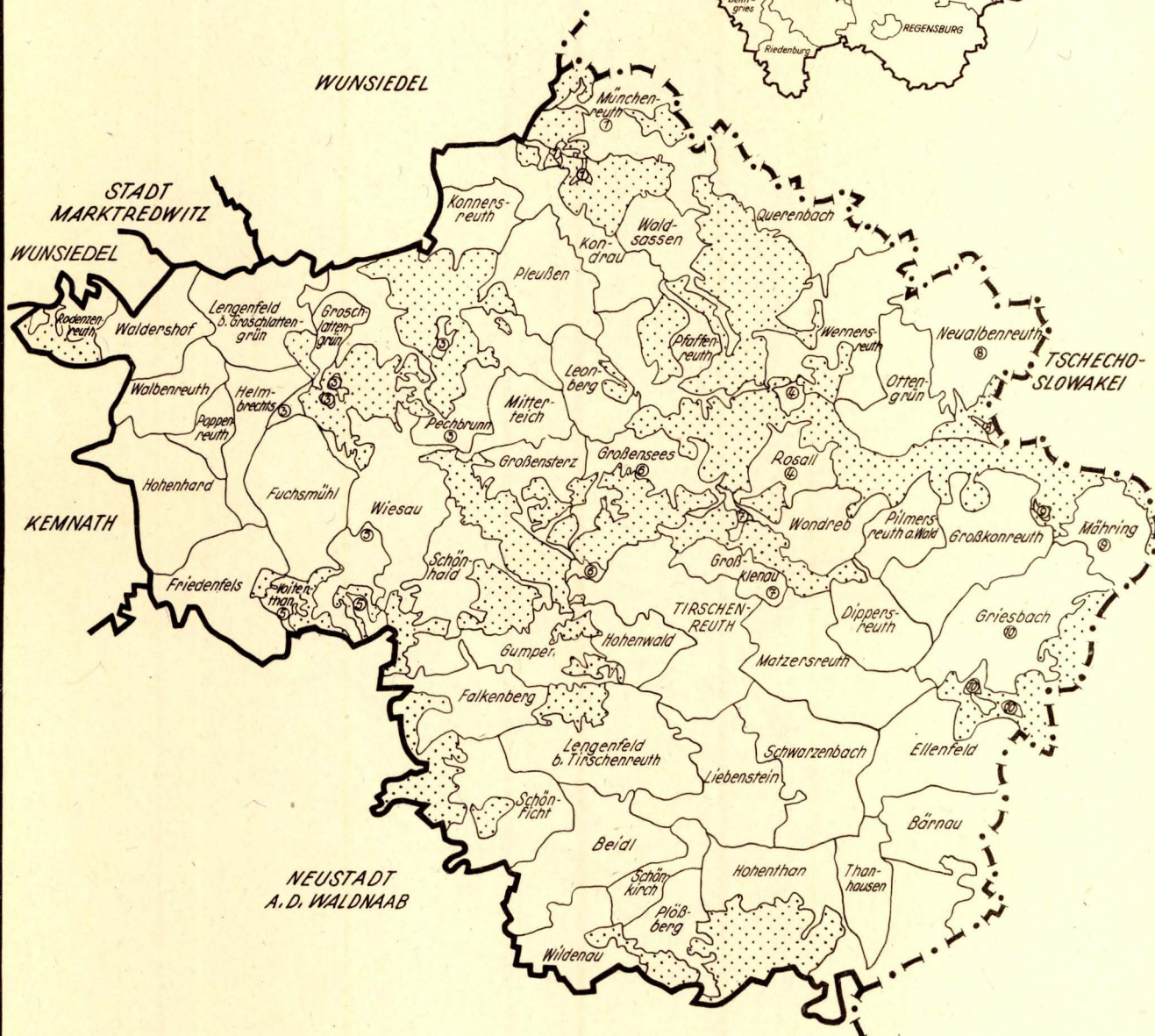
Landkreis RODING








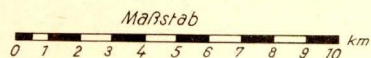
Landkreis
SULZBACH-ROSENBERG



- Grenzen:
- Regierungsbezirke
 - Kreisfreie Städte u. Landkreise
 - Gemeinden
 - Gemeindefreie Gebiete

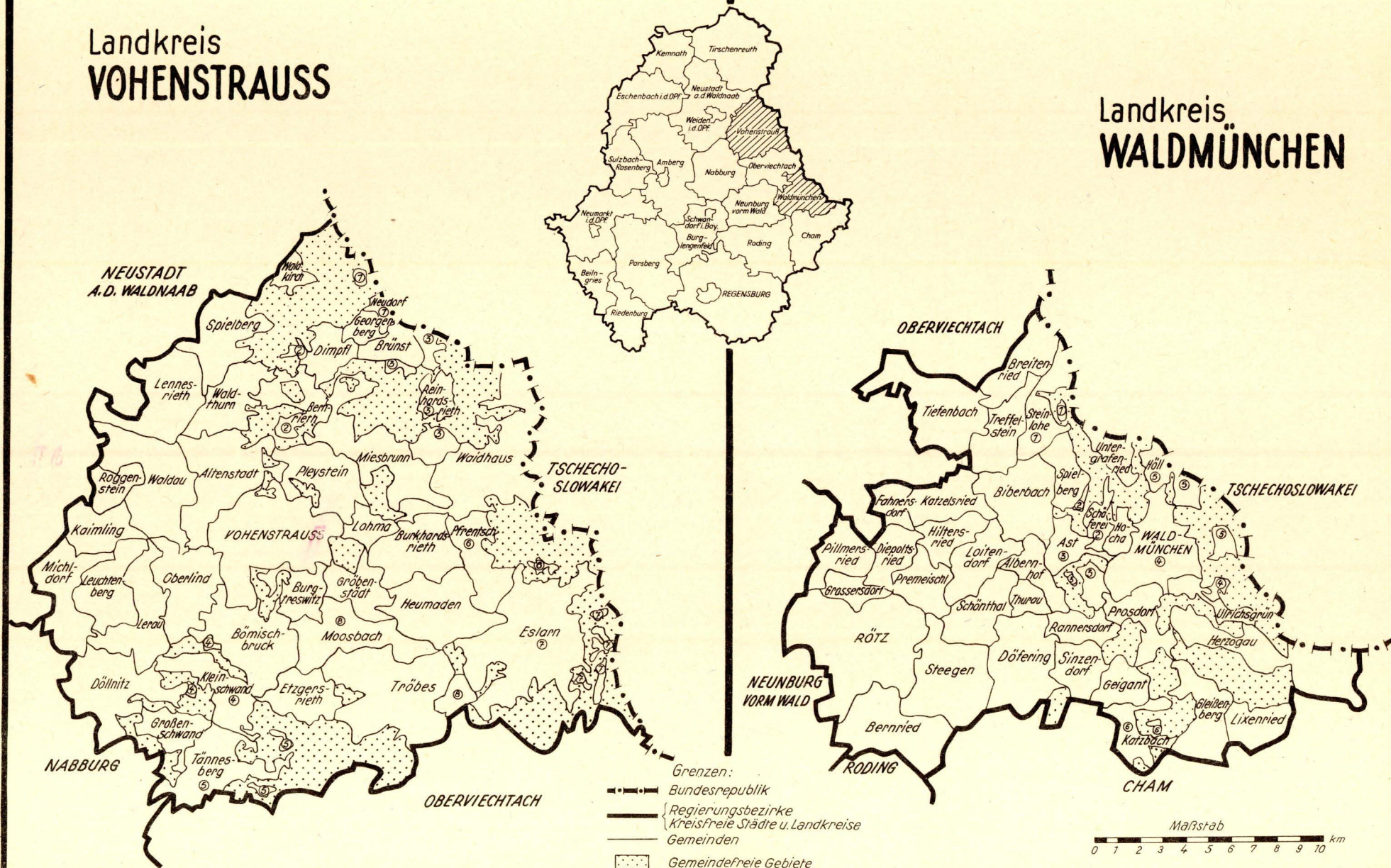


Grenzen:
 Bundesrepublik
 Regierungszirke
 kreisfreie Städte u. Landkreise
 Gemeinden
 Gemeindefreie Gebiete

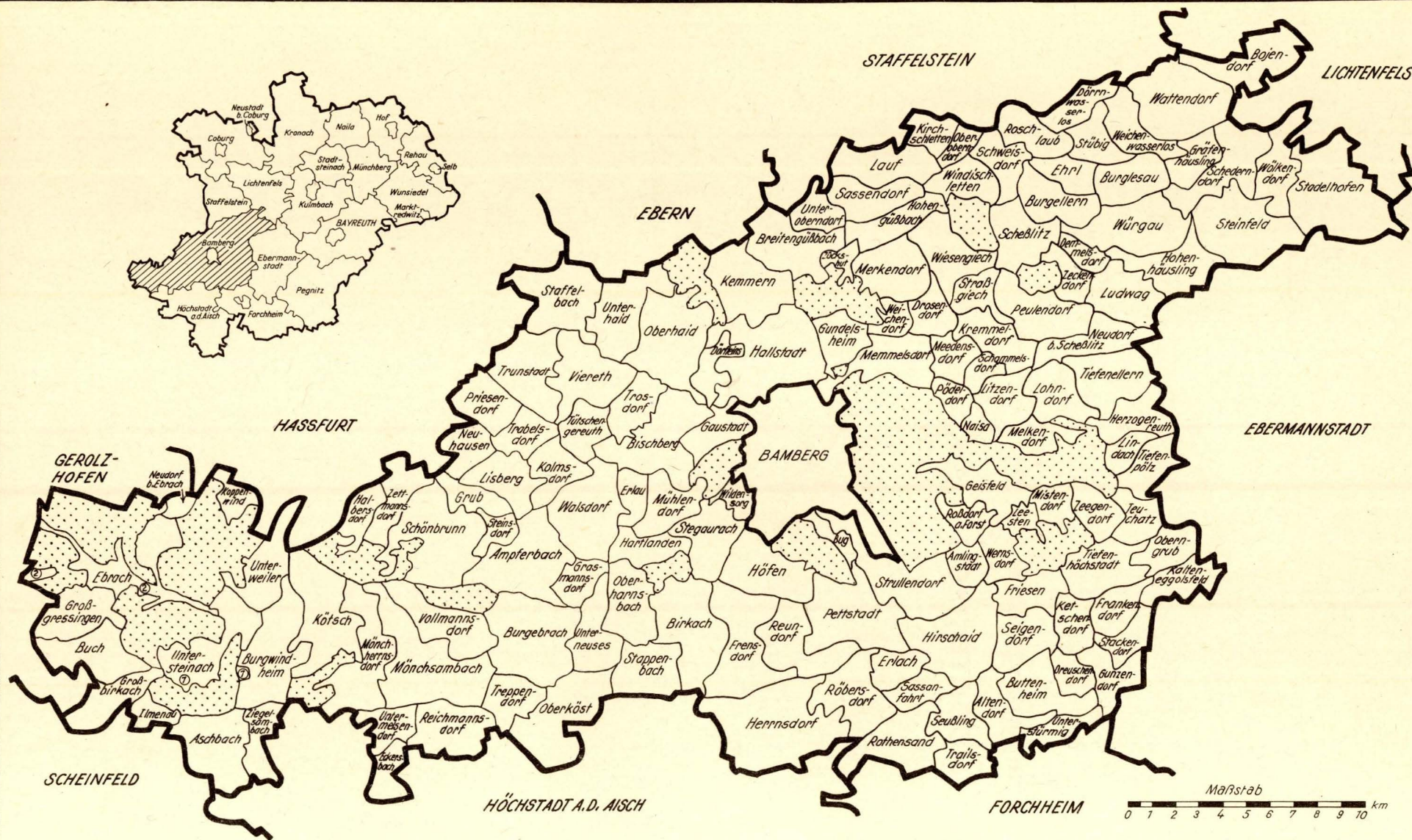


Landkreis
VOHENSTRAUSS

Landkreis
WALDMÜNCHEN



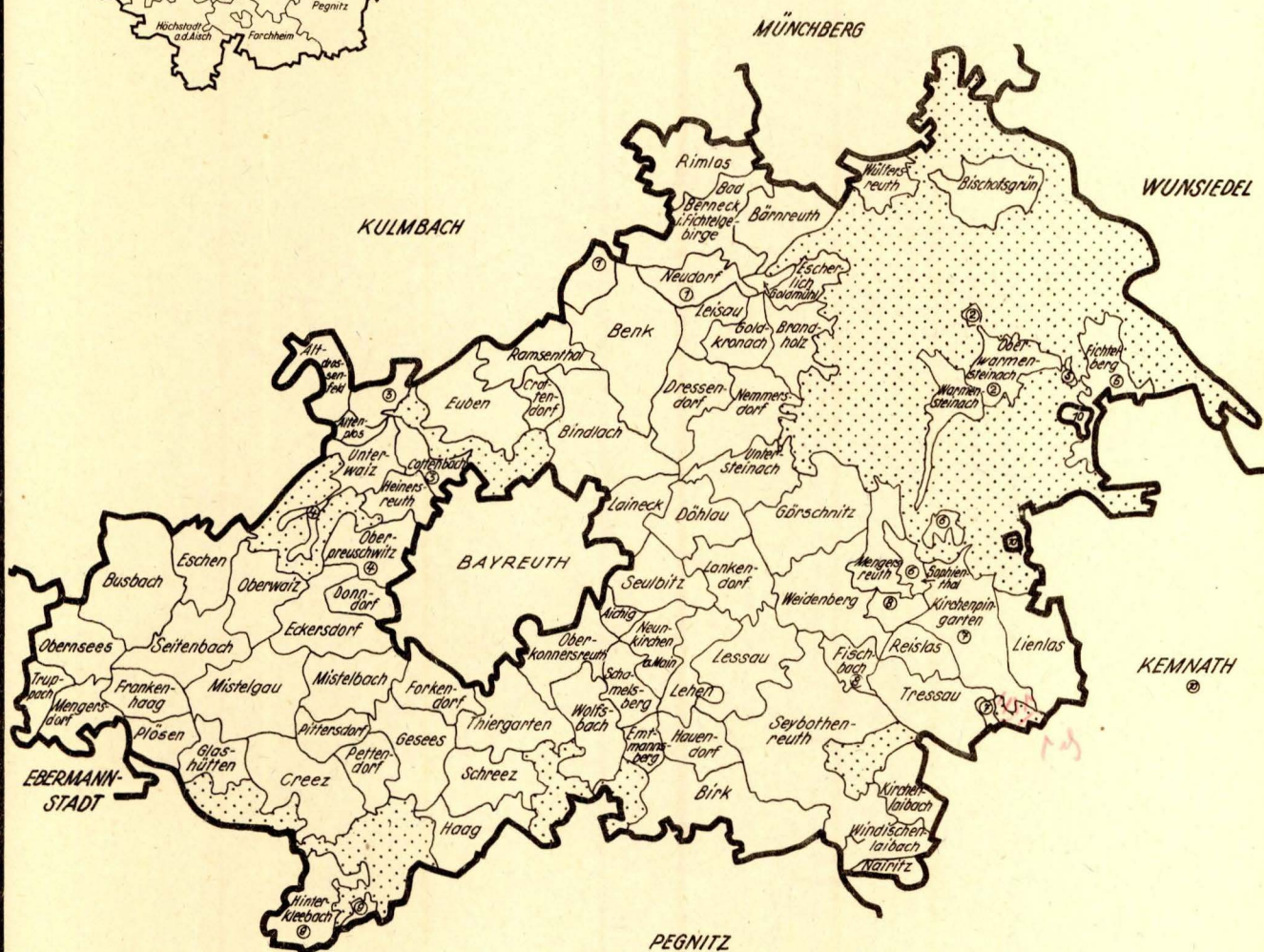
**Regierungsbezirk
Oberfranken**



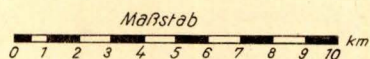
Landkreis BAMBERG






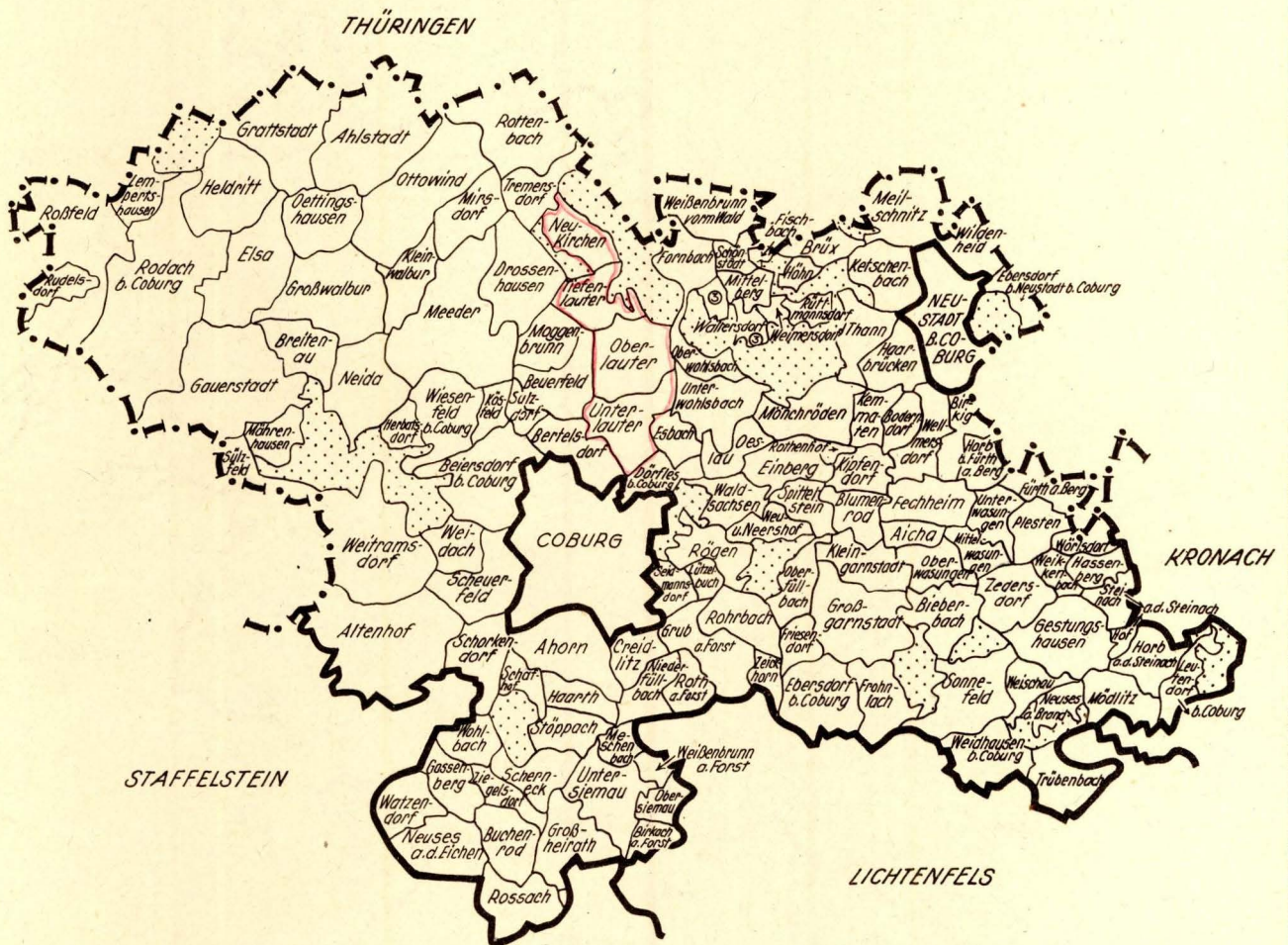
Landkreis
BAYREUTH



PEGNITZ



- Grenzen:
-  *Regierungsbezirke*
 - *Kreisfreie Städte u. Landkreise*
 -  *Gemeinden*
 -  *Gemeindefreie Gebiete*




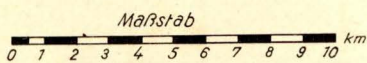
Maßstab

0 1 2 3 4 5 6 7 8 9 10 km

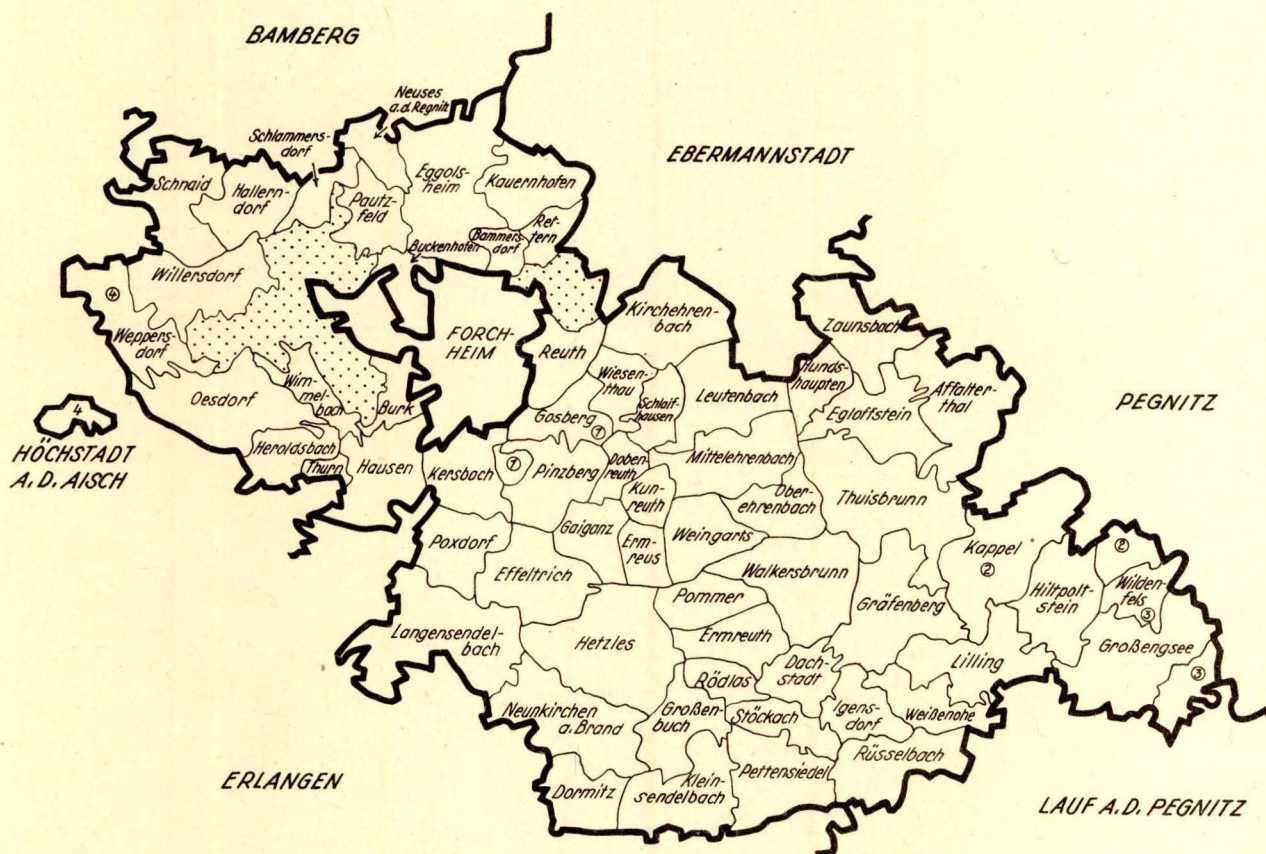
Grenzen:
Bundesrepublik
Regierungsbezirke
Kreisfreie Städte u. Landkreise
Gemeinden
Gemeindefreie Gebiete



 { *Regierungsbezirke*
 { *Kreisfreie Städte u. Landkreise*
Gemeinden
 *Gemeindefreie Gebiete*



Landkreis FORCHHEIM

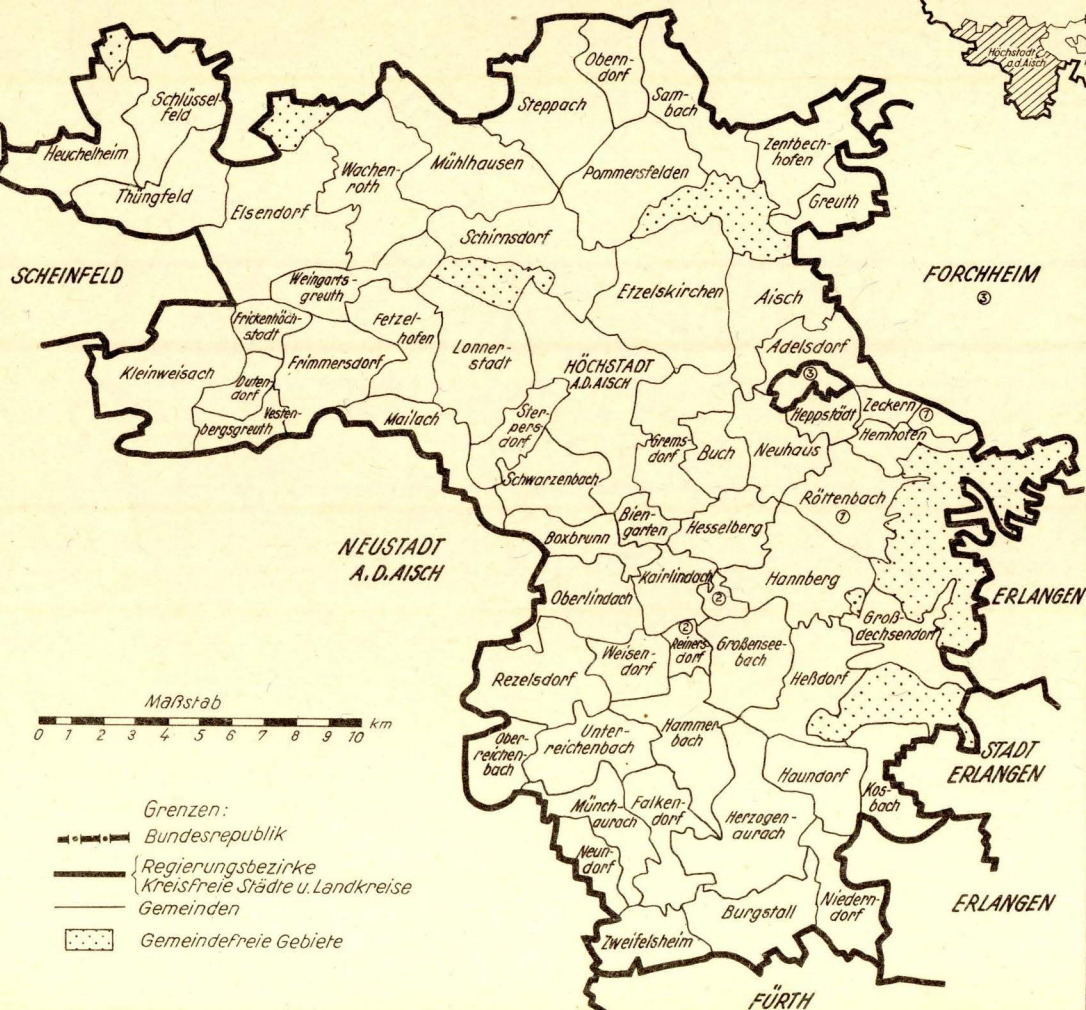


- Grenzen:
- Regierungsbezirke
 - Kreisfreie Städte u. Landkreise
 - Gemeinden
 - Gemeindefreie Gebiete

Maßstab
0 1 2 3 4 5 6 7 8 9 10 km

Landkreis HÖCHSTADT A.D. AISCH

BAMBERG



FORCHHEIM



Landkreis HOF

THÜRINGEN

SACHSEN



NAILA

MÜNCHBERG

ERLANGEN

STADT
ERLANGEN

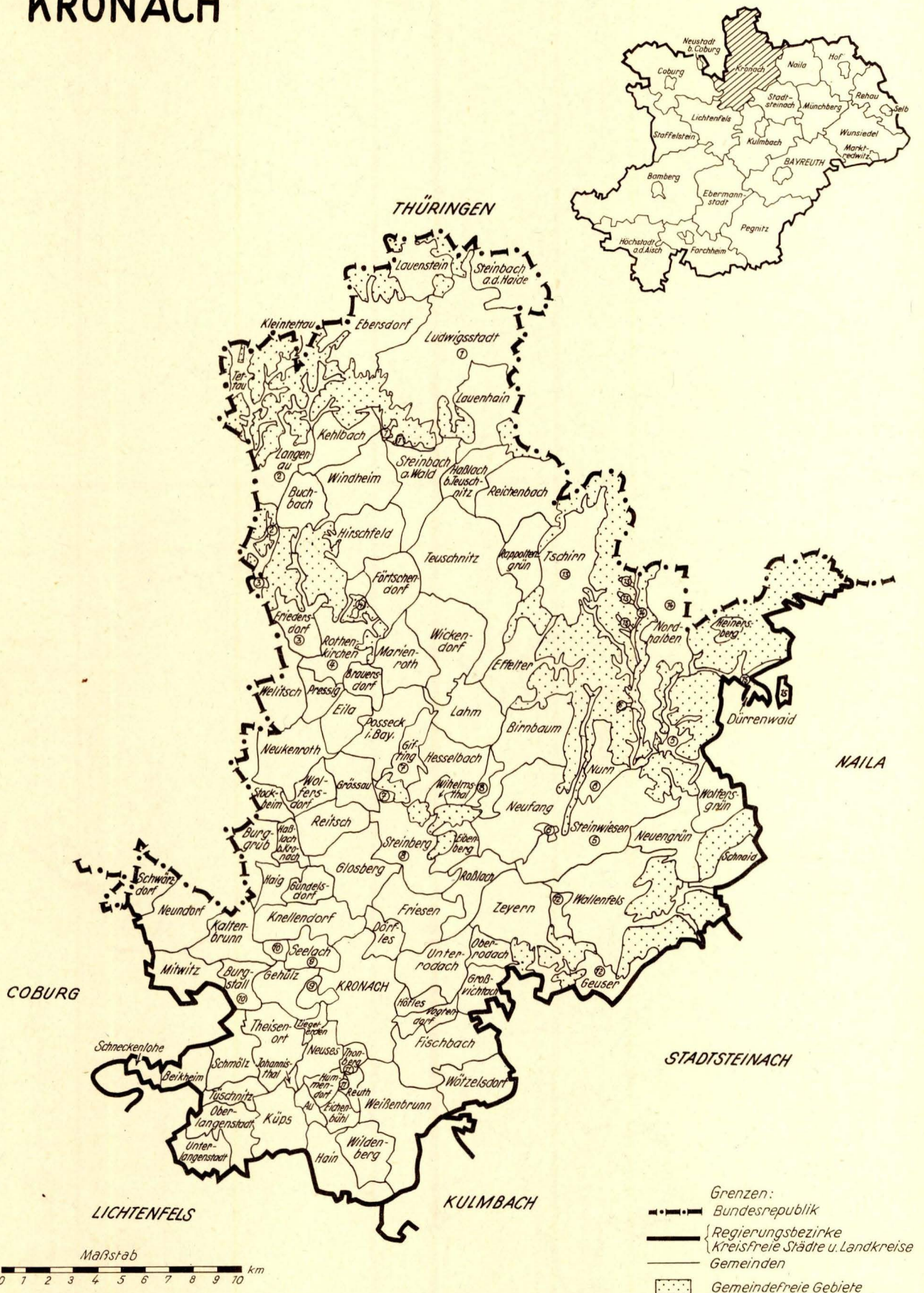
ERLANGEN

REHAU

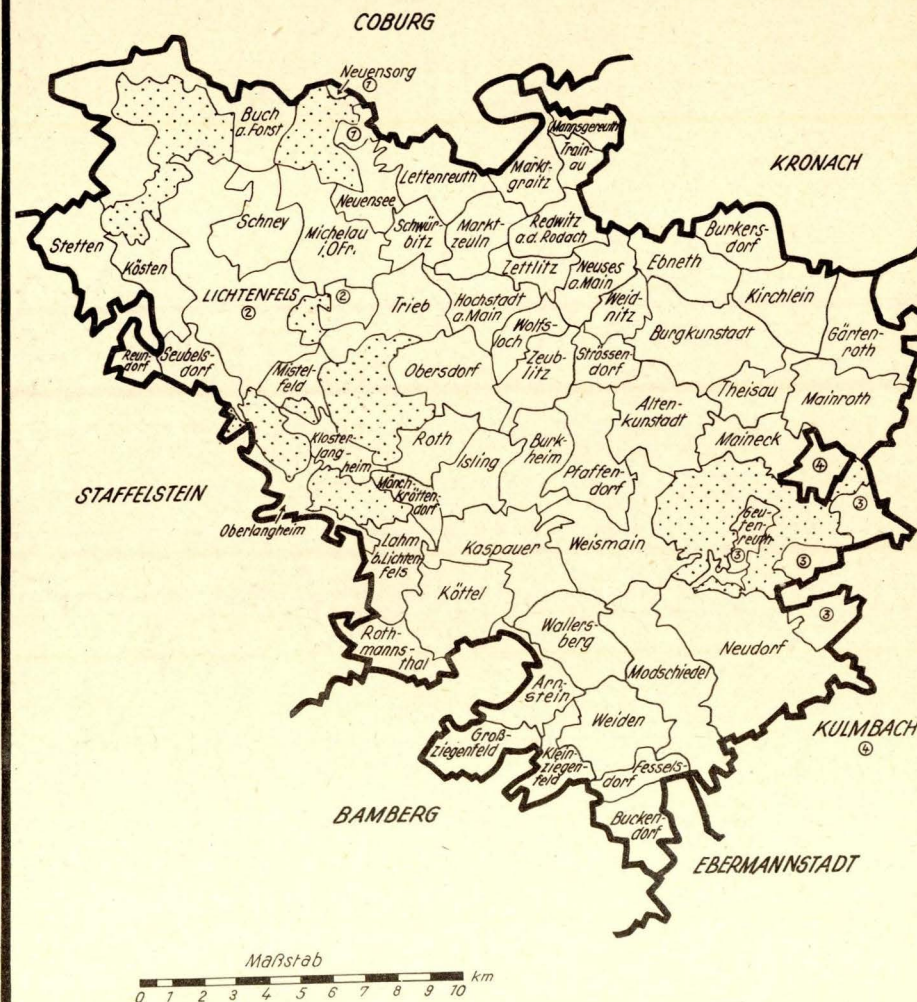
Maßstab
0 1 2 3 4 5 6 7 8 9 10 km

- Grenzen:
- Bundesrepublik
- Regierungsbezirke
- Kreisfreie Städte u. Landkreise
- Gemeinden
- Gemeindefreie Gebiete

Landkreis KRONACH



Landkreis
KULMBACH

Landkreis
LICHTENFELS

The map shows the district of Bayreuth with the following municipalities and regions labeled:

- Naila** (top)
- Hof** (top right)
- Stadtscheinach** (left)
- Kulmbach** (bottom left)
- Wunsiedel** (bottom right)
- Bayreuth** (bottom center)
- Thüringen** (bottom)


Municipalities within the district include:

- Klein-schwarzenbach
- Ober-weißenbach
- Helm-brechts
- Wüstenselbitz
- Meierhof
- Markersreuth
- Münchberg
- Seutlitz u.ä. sächs. Ställe
- Weißdorf
- Poppenreuth
- Sauerhof
- Forstenreuth
- Stroas
- Mechlenreuth
- Hallenstein
- Sparneck
- Klein-lasnitz
- Gund-litz
- Stamm-bach
- Friedmanns-dorf
- Zell
- Streitau
- Wildes-holen
- Zettlitz
- Walpen-reuth
- Falls
- Gefrees
- Korn-bach
- Lützen-reuth
- Metzlers-reuth

The map also includes a smaller inset map of the district of Bayreuth, showing its location within the state of Bavaria, with labels for Neustadt a.d. Orla, Coburg, Kronach, Hof, Stadtscheinach, Wunsiedel, Marktredwitz, Bayreuth, Bamberg, Ebermann-stadt, Pegnitz, Forchheim, and Hohenstadt a.d. Aisch.

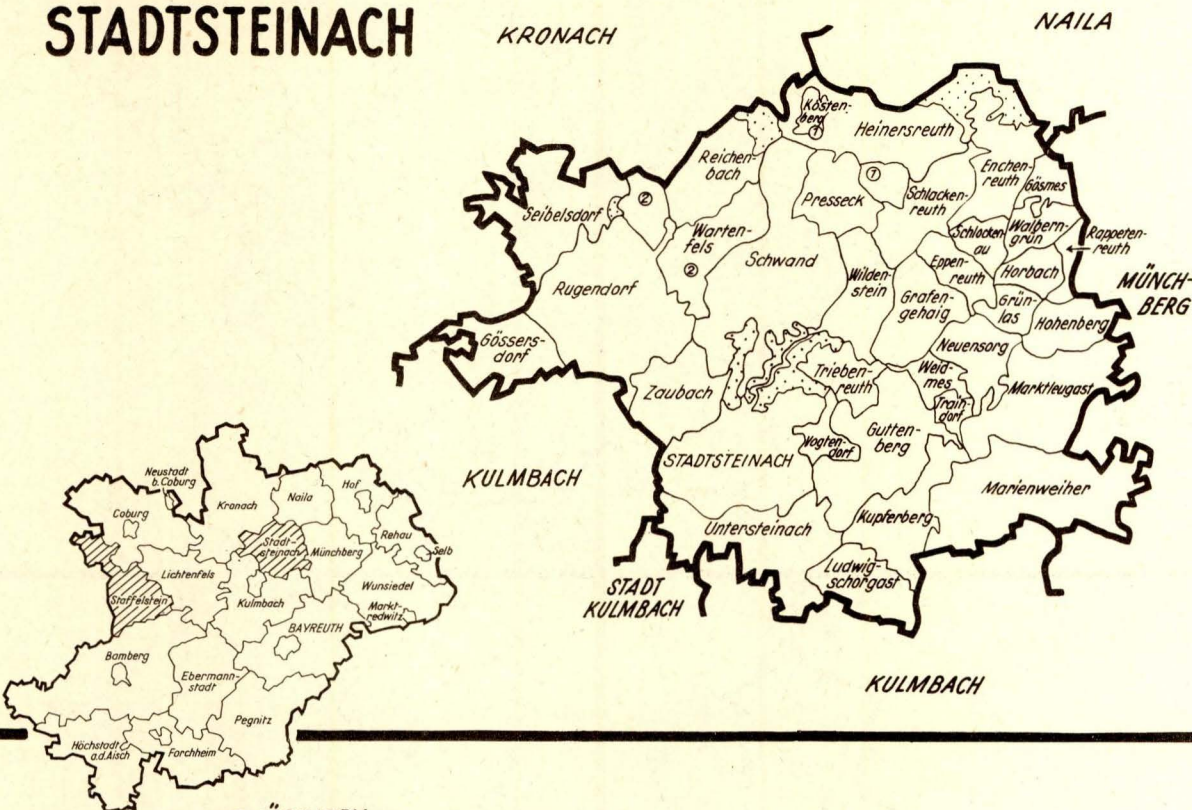
Landkreis
NAILA

Maßstab



0 1 2 3 4 5 6 7 8 9 10 km

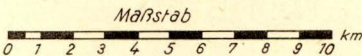
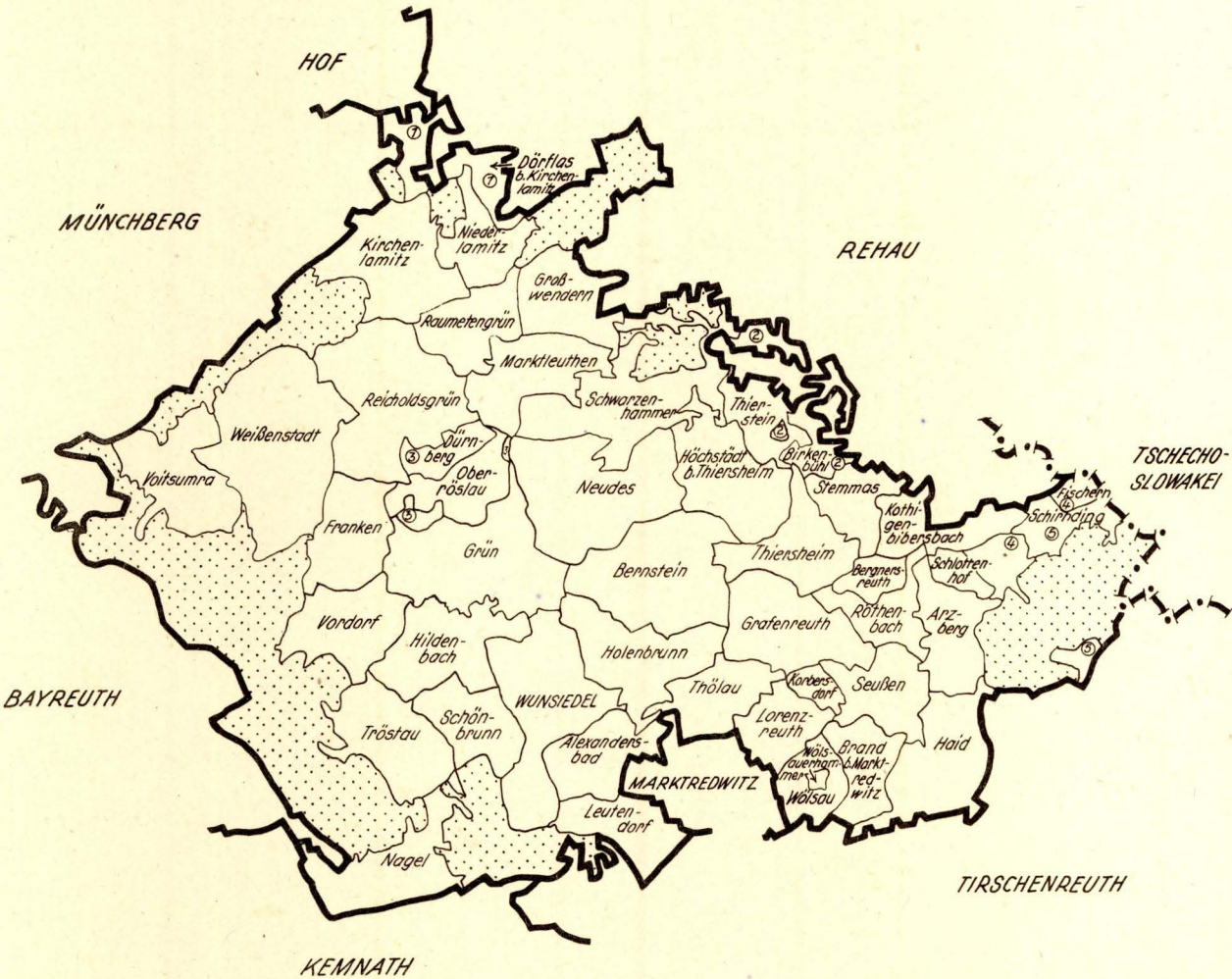
Landkreis
STADTSTEINACH



Landkreis
STAFFELSTEIN



Landkreis
WUNSIEDEL



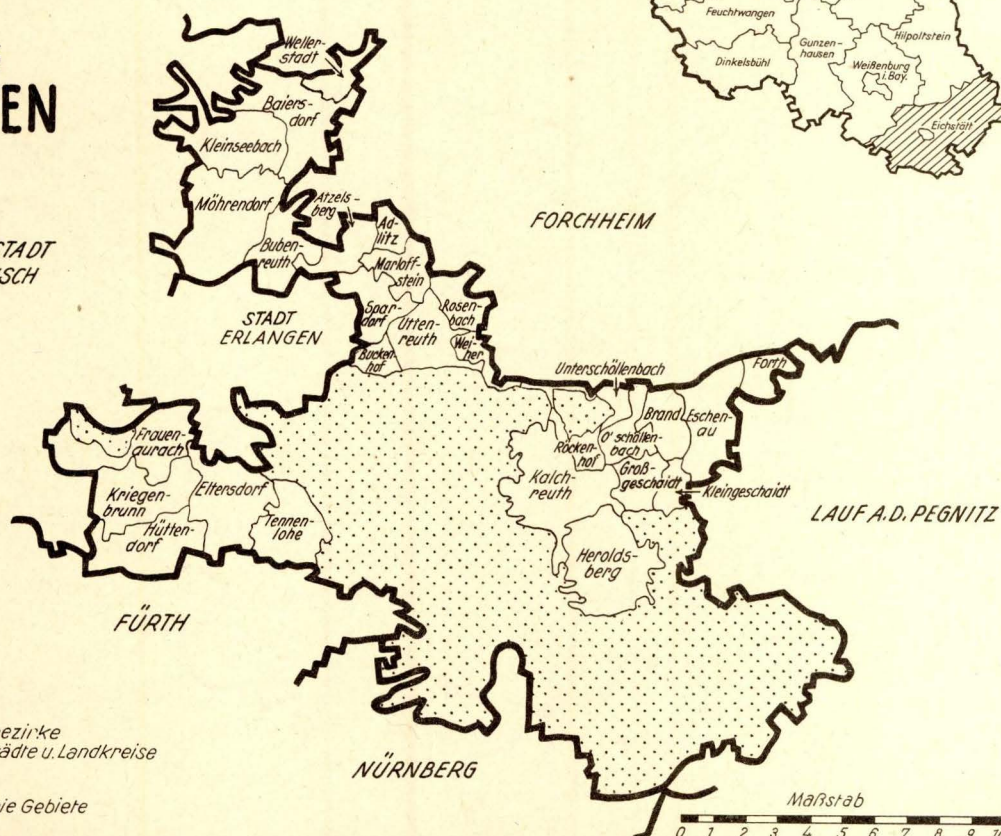
- Grenzen:
- Bundesrepublik
 - Regierungsbezirke
 - Kreisfreie Städte u. Landkreise
 - Gemeinden
 - Gemeindefreie Gebiete





**Regierungsbezirk
Mittelfranken**

HILPOLTSTEIN




HÖCHSTADT
A. D. AISCH



 { *Regierungsbezirke*
 *Kreisfreie Städte u. Landkreise*
 *Gemeinden*
 *Gemeindefreie Gebiete*

Maßstab



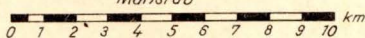
Landkreis GUNZENHAUSEN



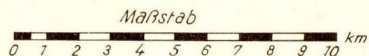
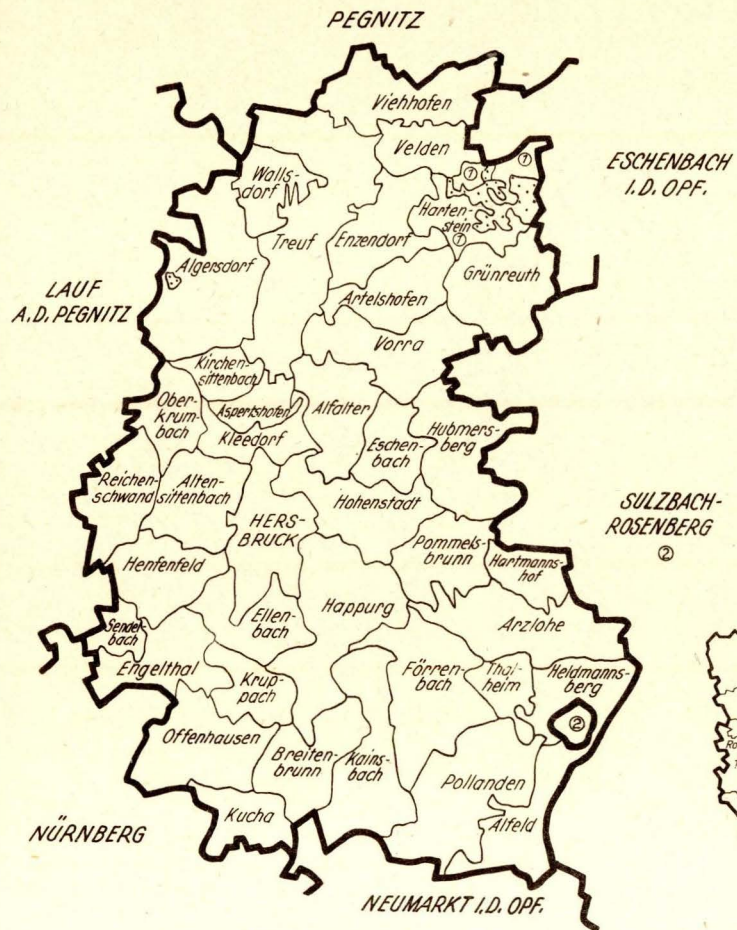
Grenzen:

- Regierungsbezirke
- Kreisfreie Städte u. Landkreise
- Gemeindefreie Gebiete

Maßstab



Landkreis HERSBRUCK

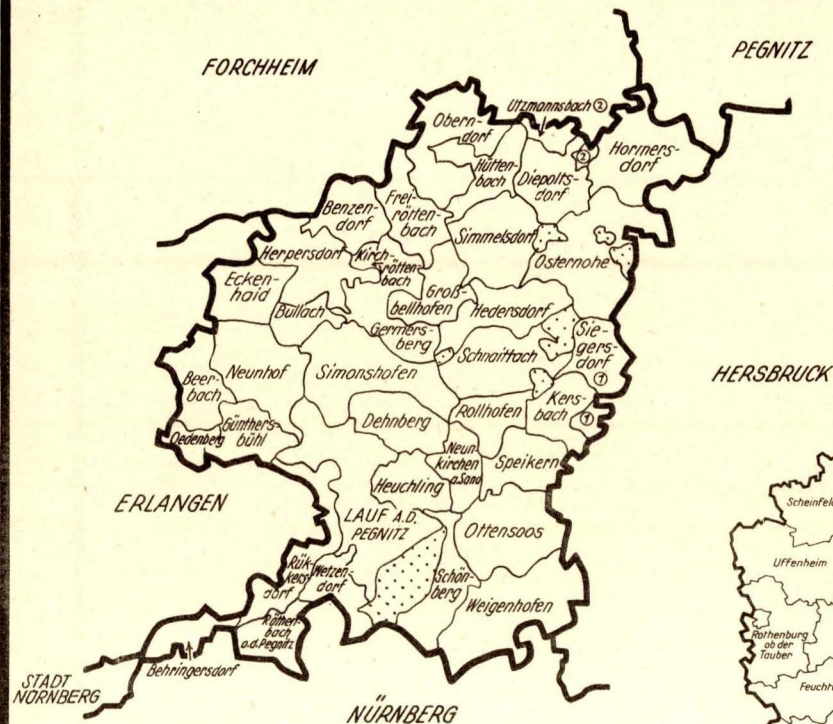


Landkreis HILPOLTSTEIN



- Grenzen:
- Regierungsbezirke
 - Kreisfreie Städte u. Landkreise
 - Gemeinden
 - Gemeindefreie Gebiete

Landkreis LAUF A.D. PEGNITZ



Grenzen:

- Regierungsbezirke
- Kreisfreie Städte u. Landkreise
- Gemeinden
- Gemeindefreie Gebiete



Maßstab

0 1 2 3 4 5 6 7 8 9 10 km

Landkreis NEUSTADT A.D. AISCH

SCHEINFELD

UFFENHEIM

ANSBACH

LAUF A.D. PEGNITZ

NEUSTADT A.D. AISCH

SCHEINFELD

UFFENHEIM

ANSBACH

LAUF A.D. PEGNITZ

NEUSTADT A.D. AISCH

SCHEINFELD

UFFENHEIM

ANSBACH

LAUF A.D. PEGNITZ

NEUSTADT A.D. AISCH

SCHEINFELD

UFFENHEIM

ANSBACH

LAUF A.D. PEGNITZ

NEUSTADT A.D. AISCH

SCHEINFELD

UFFENHEIM

ANSBACH

LAUF A.D. PEGNITZ

NEUSTADT A.D. AISCH

SCHEINFELD

UFFENHEIM

ANSBACH

LAUF A.D. PEGNITZ

NEUSTADT A.D. AISCH

SCHEINFELD

UFFENHEIM

ANSBACH

LAUF A.D. PEGNITZ

NEUSTADT A.D. AISCH

SCHEINFELD

UFFENHEIM

ANSBACH

LAUF A.D. PEGNITZ

NEUSTADT A.D. AISCH

SCHEINFELD

UFFENHEIM

ANSBACH

LAUF A.D. PEGNITZ

NEUSTADT A.D. AISCH

SCHEINFELD

UFFENHEIM

ANSBACH

LAUF A.D. PEGNITZ

NEUSTADT A.D. AISCH

SCHEINFELD

UFFENHEIM

ANSBACH

LAUF A.D. PEGNITZ

NEUSTADT A.D. AISCH

SCHEINFELD

UFFENHEIM

ANSBACH

LAUF A.D. PEGNITZ

NEUSTADT A.D. AISCH

SCHEINFELD

UFFENHEIM

ANSBACH

LAUF A.D. PEGNITZ

NEUSTADT A.D. AISCH

SCHEINFELD

UFFENHEIM

ANSBACH

LAUF A.D. PEGNITZ

NEUSTADT A.D. AISCH

SCHEINFELD

UFFENHEIM

ANSBACH

LAUF A.D. PEGNITZ

NEUSTADT A.D. AISCH

SCHEINFELD

UFFENHEIM

ANSBACH

LAUF A.D. PEGNITZ

NEUSTADT A.D. AISCH

SCHEINFELD

UFFENHEIM

ANSBACH

LAUF A.D. PEGNITZ

NEUSTADT A.D. AISCH

SCHEINFELD

UFFENHEIM

ANSBACH

LAUF A.D. PEGNITZ

NEUSTADT A.D. AISCH

SCHEINFELD

UFFENHEIM

ANSBACH

LAUF A.D. PEGNITZ

NEUSTADT A.D. AISCH

SCHEINFELD

UFFENHEIM

ANSBACH

LAUF A.D. PEGNITZ

NEUSTADT A.D. AISCH

SCHEINFELD

UFFENHEIM

ANSBACH

LAUF A.D. PEGNITZ

NEUSTADT A.D. AISCH

SCHEINFELD

UFFENHEIM

ANSBACH

LAUF A.D. PEGNITZ

NEUSTADT A.D. AISCH

SCHEINFELD

UFFENHEIM

ANSBACH

LAUF A.D. PEGNITZ

NEUSTADT A.D. AISCH

SCHEINFELD

UFFENHEIM

ANSBACH

LAUF A.D. PEGNITZ

NEUSTADT A.D. AISCH

SCHEINFELD

UFFENHEIM

ANSBACH

LAUF A.D. PEGNITZ

NEUSTADT A.D. AISCH

SCHEINFELD

UFFENHEIM

ANSBACH

LAUF A.D. PEGNITZ

NEUSTADT A.D. AISCH

SCHEINFELD

UFFENHEIM

ANSBACH

LAUF A.D. PEGNITZ

NEUSTADT A.D. AISCH

SCHEINFELD

UFFENHEIM

ANSBACH

LAUF A.D. PEGNITZ

NEUSTADT A.D. AISCH

SCHEINFELD

UFFENHEIM

ANSBACH

LAUF A.D. PEGNITZ

NEUSTADT A.D. AISCH

SCHEINFELD

UFFENHEIM

ANSBACH

LAUF A.D. PEGNITZ

NEUSTADT A.D. AISCH

SCHEINFELD

UFFENHEIM

ANSBACH

LAUF A.D. PEGNITZ

NEUSTADT A.D. AISCH

SCHEINFELD

UFFENHEIM

ANSBACH

LAUF A.D. PEGNITZ

NEUSTADT A.D. AISCH

SCHEINFELD

UFFENHEIM

ANSBACH

LAUF A.D. PEGNITZ

NEUSTADT A.D. AISCH

SCHEINFELD

UFFENHEIM

ANSBACH

LAUF A.D. PEGNITZ

NEUSTADT A.D. AISCH

SCHEINFELD

UFFENHEIM

ANSBACH

LAUF A.D. PEGNITZ

NEUSTADT A.D. AISCH

SCHEINFELD

UFFENHEIM

ANSBACH

LAUF A.D. PEGNITZ

NEUSTADT A.D. AISCH

SCHEINFELD

UFFENHEIM

ANSBACH

LAUF A.D. PEGNITZ

NEUSTADT A.D. AISCH

SCHEINFELD

UFFENHEIM

ANSBACH

LAUF A.D. PEGNITZ

NEUSTADT A.D. AISCH

SCHEINFELD

UFFENHEIM

ANSBACH

LAUF A.D. PEGNITZ

NEUSTADT A.D. AISCH

SCHEINFELD

UFFENHEIM

ANSBACH

LAUF A.D. PEGNITZ

NEUSTADT A.D. AISCH

SCHEINFELD

UFFENHEIM

ANSBACH

LAUF A.D. PEGNITZ

NEUSTADT A.D. AISCH

SCHEINFELD

UFFENHEIM

ANSBACH

LAUF A.D. PEGNITZ

NEUSTADT A.D. AISCH

SCHEINFELD

UFFENHEIM

ANSBACH

LAUF A.D. PEGNITZ

NEUSTADT A.D. AISCH

SCHEINFELD

UFFENHEIM

ANSBACH

LAUF A.D. PEGNITZ

NEUSTADT A.D. AISCH

SCHEINFELD

UFFENHEIM

ANSBACH

LAUF A.D. PEGNITZ

NEUSTADT A.D. AISCH

SCHEINFELD

UFFENHEIM

ANSBACH

LAUF A.D. PEGNITZ

NEUSTADT A.D. AISCH

SCHEINFELD

UFFENHEIM

ANSBACH

LAUF A.D. PEGNITZ

NEUSTADT A.D. AISCH

SCHEINFELD

UFFENHEIM

ANSBACH

LAUF A.D. PEGNITZ

NEUSTADT A.D. AISCH

SCHEINFELD

UFFENHEIM

ANSBACH

LAUF A.D. PEGNITZ

NEUSTADT A.D. AISCH

SCHEINFELD

UFFENHEIM

ANSBACH

LAUF A.D. PEGNITZ

NEUSTADT A.D. AISCH

SCHEINFELD

UFFENHEIM

ANSBACH

LAUF A.D. PEGNITZ

NEUSTADT A.D. AISCH

SCHEINFELD

UFFENHEIM

ANSBACH

LAUF A.D. PEGNITZ

NEUSTADT A.D. AISCH

SCHEINFELD

UFFENHEIM

ANSBACH

LAUF A.D. PEGNITZ

NEUSTADT A.D. AISCH

SCHEINFELD

UFFENHEIM

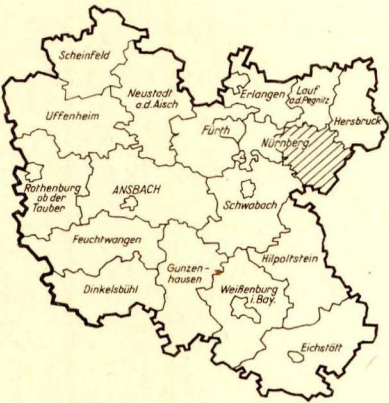
ANSBACH

LAUF A.D. PEGNITZ

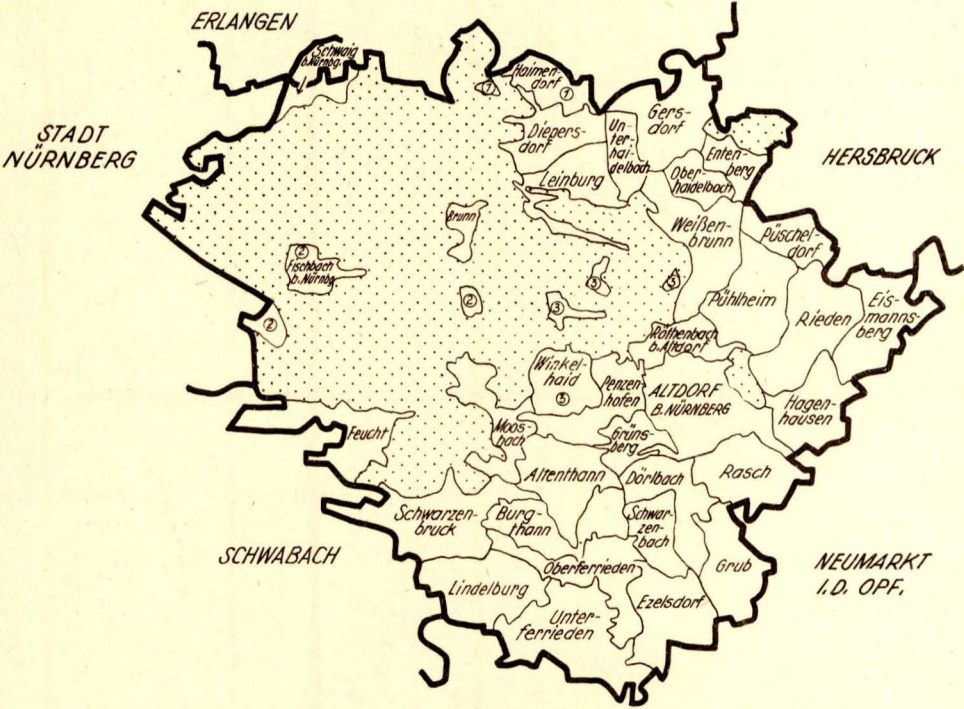
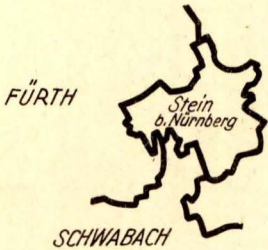
NEUSTADT A.D. AISCH

SC

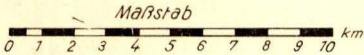
Landkreis
NÜRNBERG



LAUF A. D. PEGNITZ

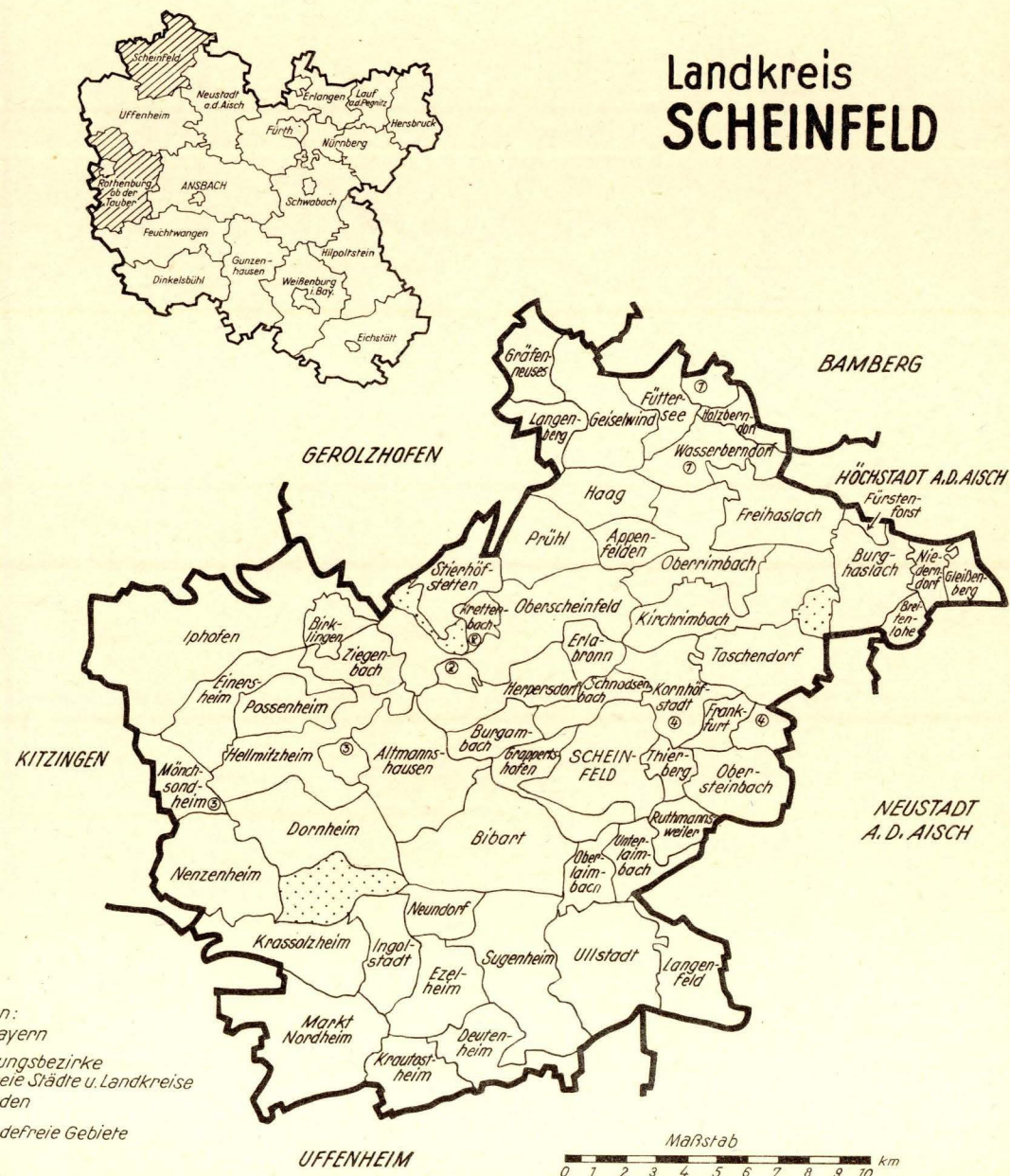


- Grenzen:
- Regierungszirke
 - Kreisfreie Städte u. Landkreise
 - Gemeinden
 - Gemeindefreie Gebiete




Landkreis
ROTHENBURG OB DER TAUBER

Grenzen:
Land Bayern
{ Regierungsbezirke
Kreisfreie Städte u. Landkreise
Gemeinden
Gemeindefreie Gebiete

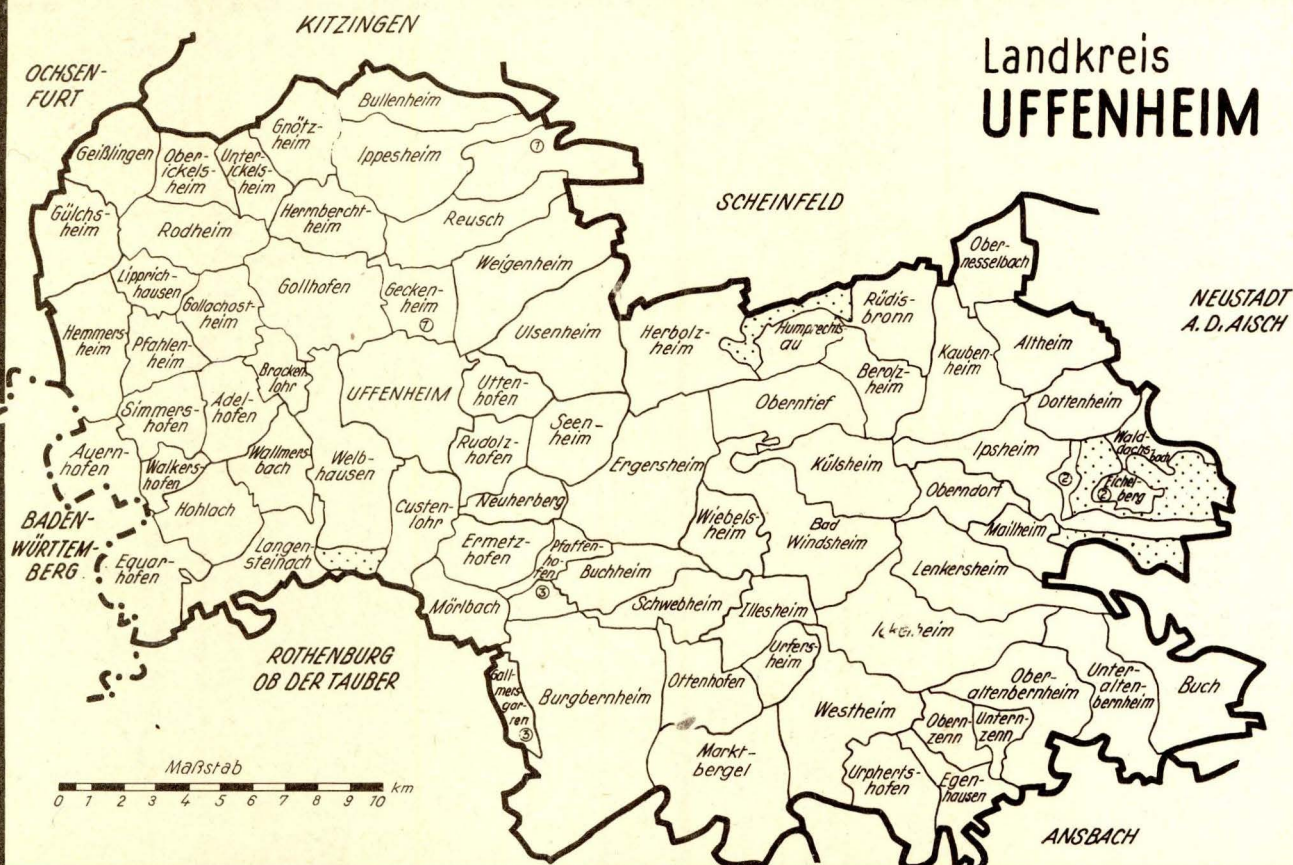
Landkreis
SCHEINFELD

Maßstab



0 1 2 3 4 5 6 7 8 9 10 km

Landkreis SCHWABACH



Landkreis WEISSENBURG I. BAY.



Grenzen:

- Regierungsbzirke
- Kreisfreie Städte u. Landkreise
- Gemeinden
- Gemeindefreie Gebiete

Maßstab

0 1 2 3 4 5 6 7 8 9 10 km

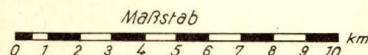
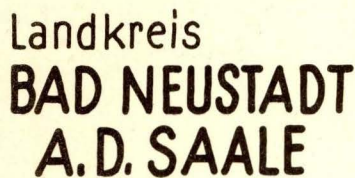
Regierungsbezirk
Unterfranken

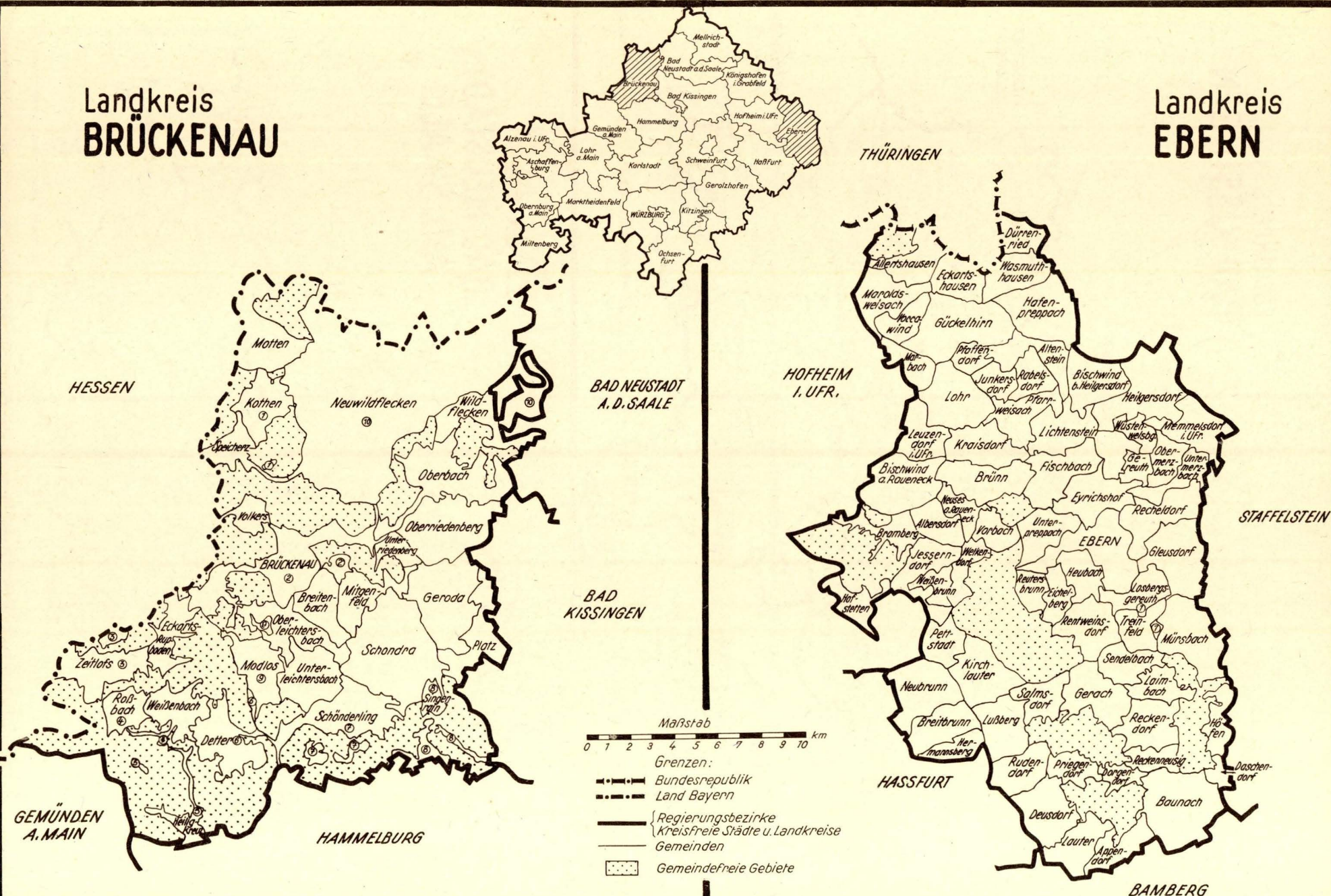
Landkreis
ALZENAU I. UFR.



Landkreis
ASCHAFFENBURG





Landkreis
EBERN

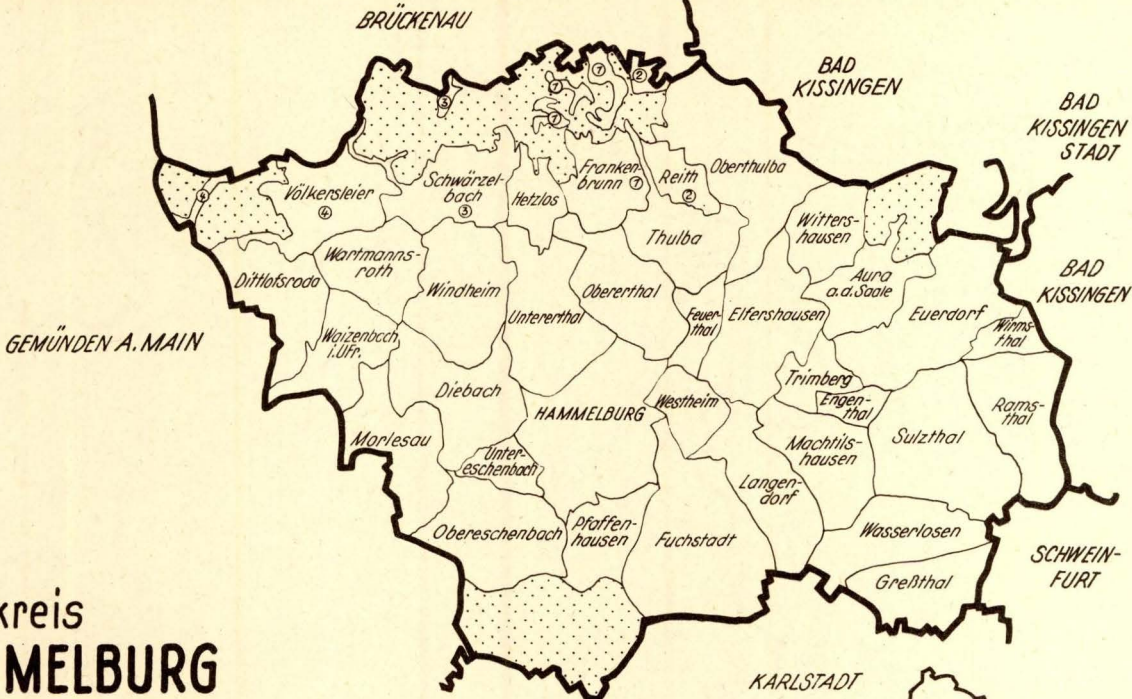
Landkreis GEMÜNDEN A. MAIN



Landkreis GEROLZHOFFEN



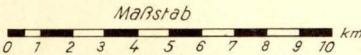
Landkreis
HAMMELBURG



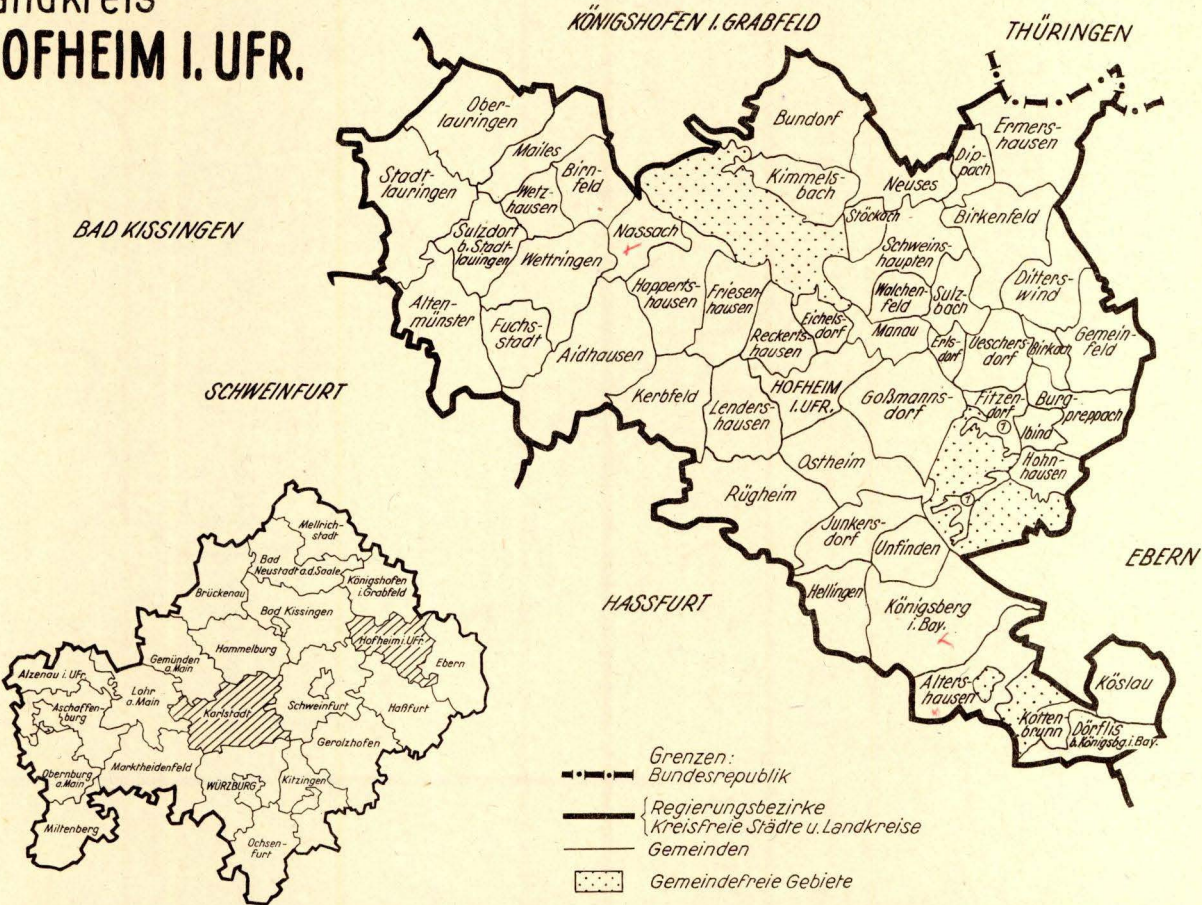
- Grenzen:
- Regierungsbezirke
 - Kreisfreie Städte u. Landkreise
 - Gemeinden
 - Gemeindefreie Gebiete



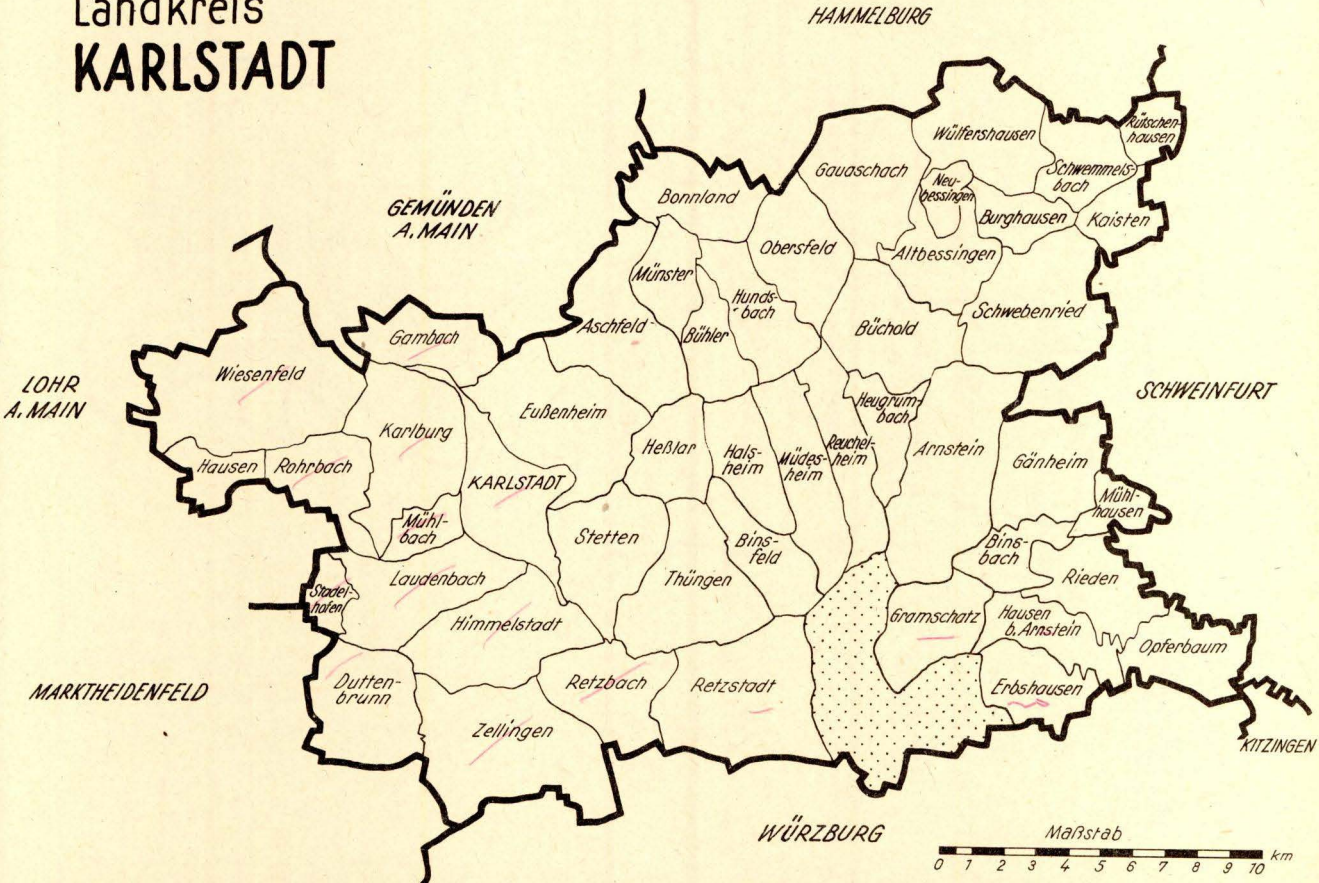
Landkreis
HASSFURT



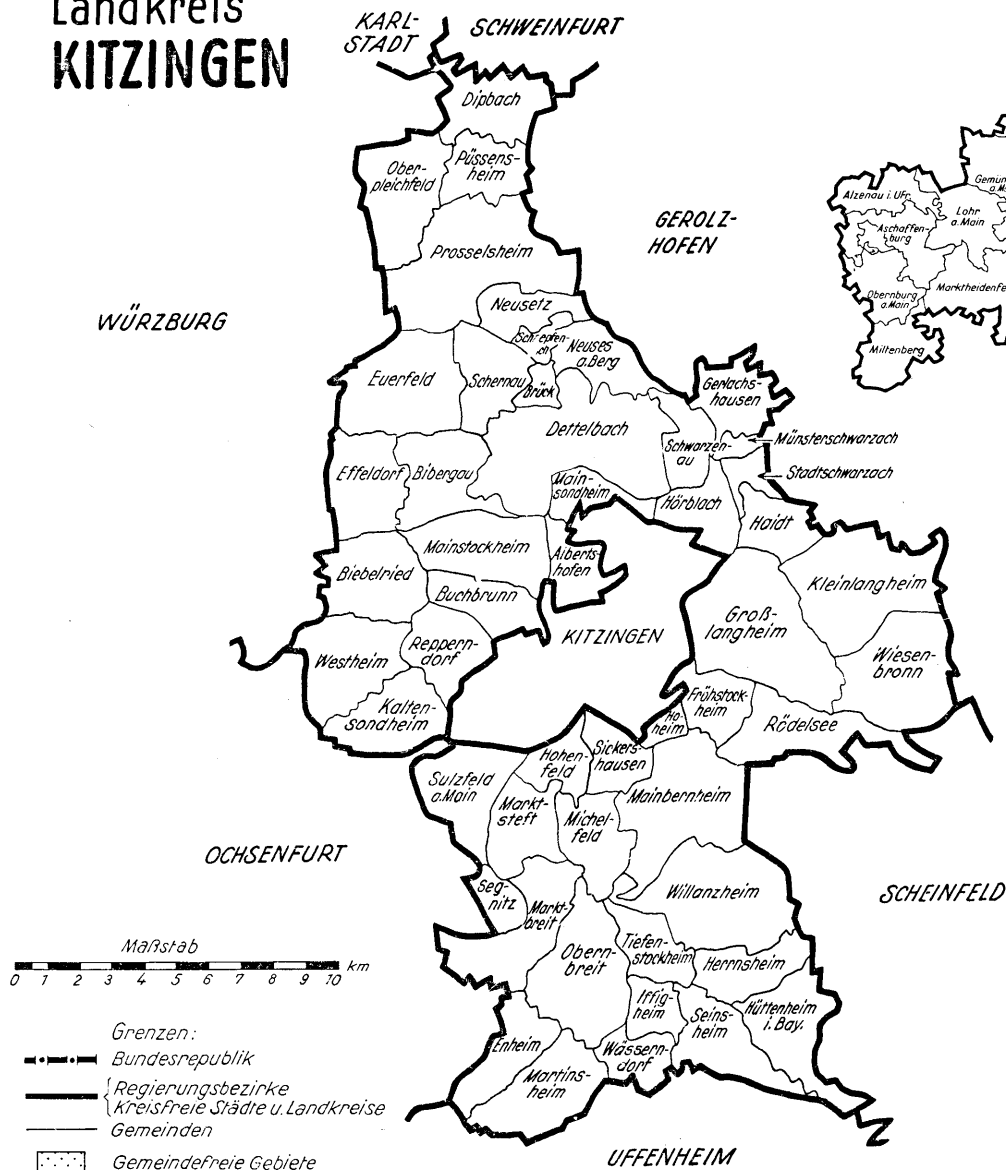
Landkreis
HOFHEIM I. UFR.



Landkreis
KARLSTADT



Landkreis
KITZINGEN



Landkreis
KÖNIGSHOFEN
I. GRABFELD



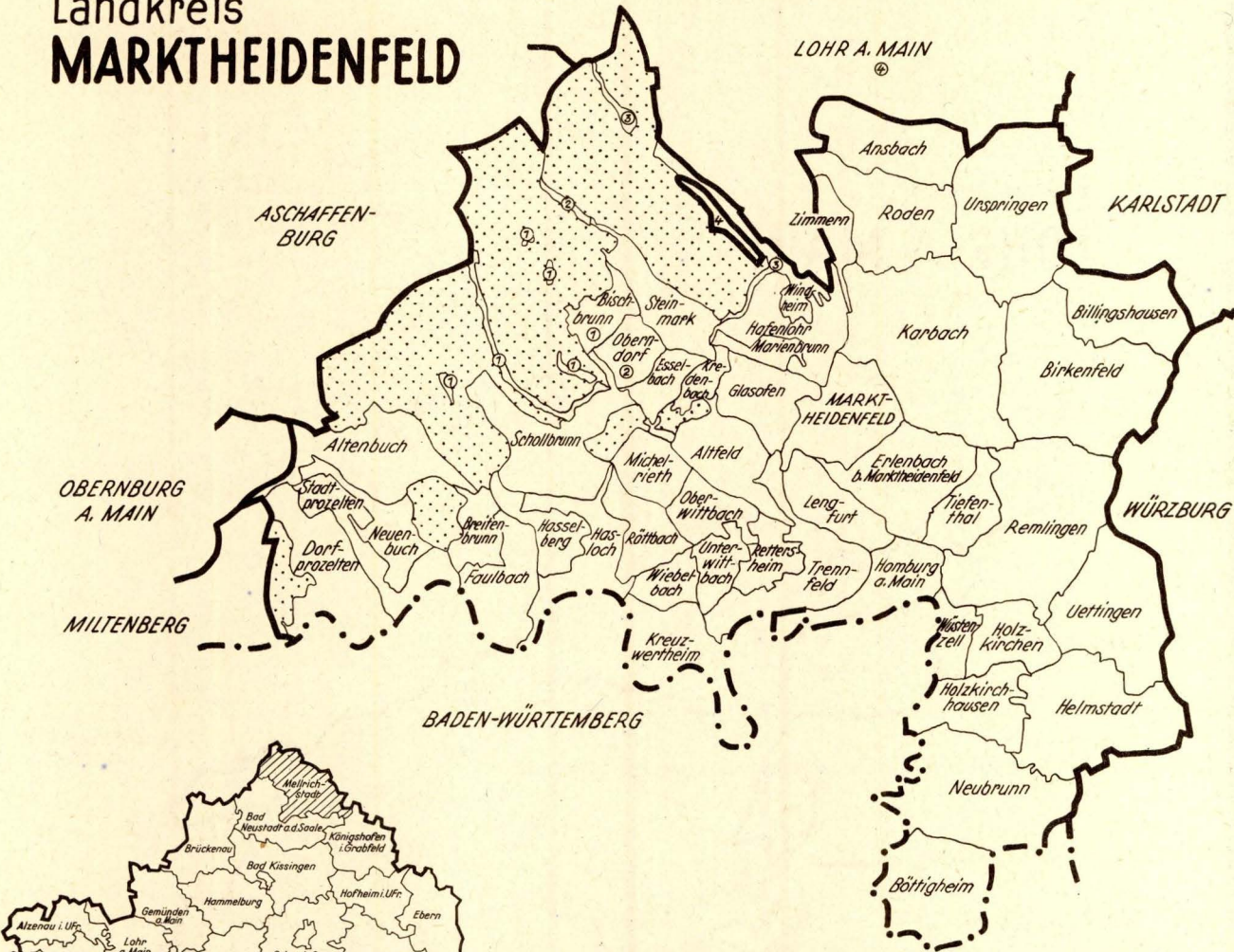
Landkreis LOHR A. MAIN



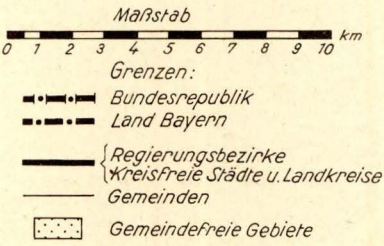
- Grenzen:
 - - - - - Land Bayern
 ————— Regierungsbezirke
 ————— Kreisfreie Städte u. Landkreise
 ————— Gemeinden
 [Stippled Area] Gemeindefreie Gebiete

Maßstab
 0 1 2 3 4 5 6 7 8 9 10 km

Landkreis
MARKTHEIDENFELD



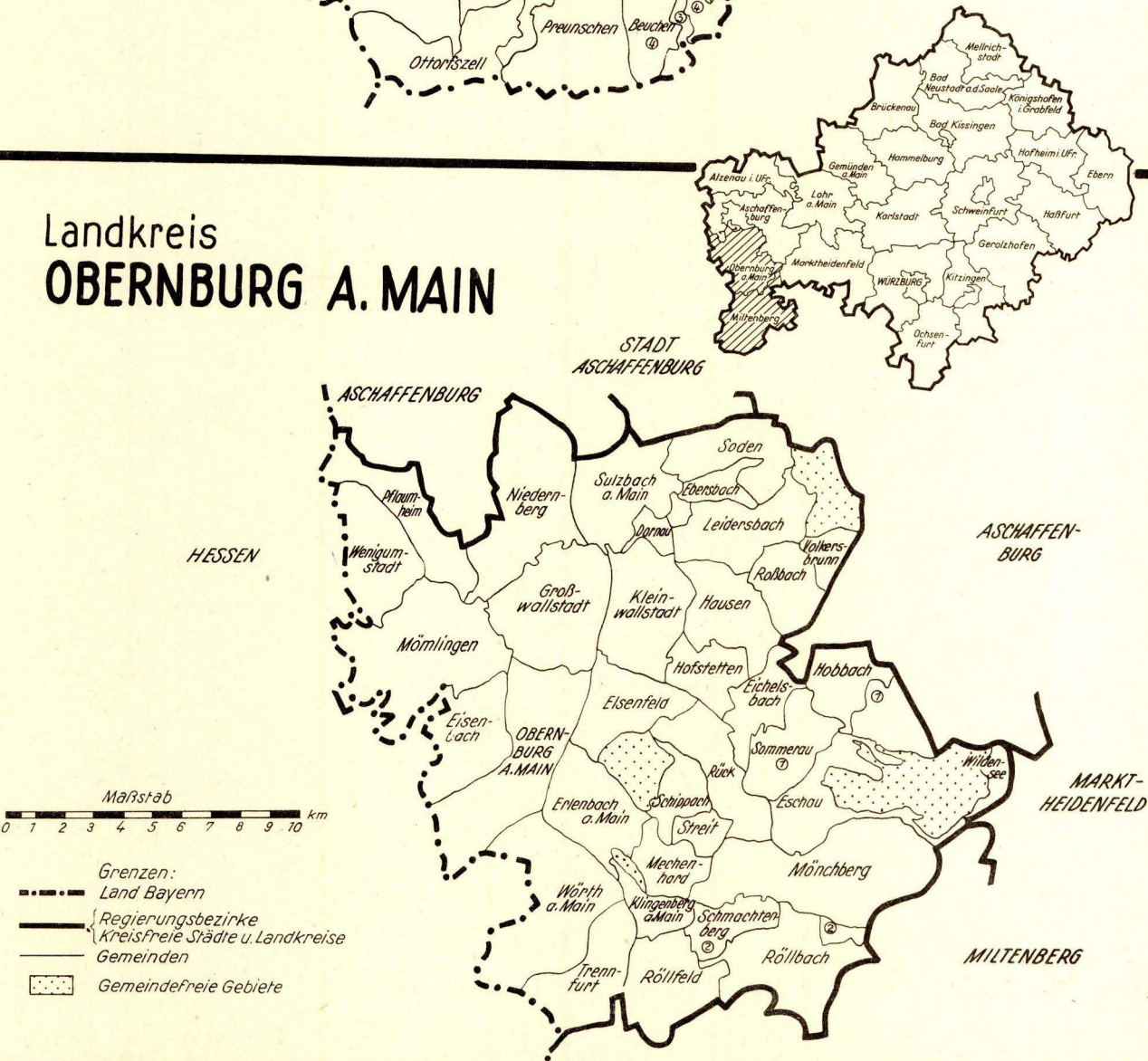
Landkreis
MELLRICHSTADT



Landkreis
MILTENBERG



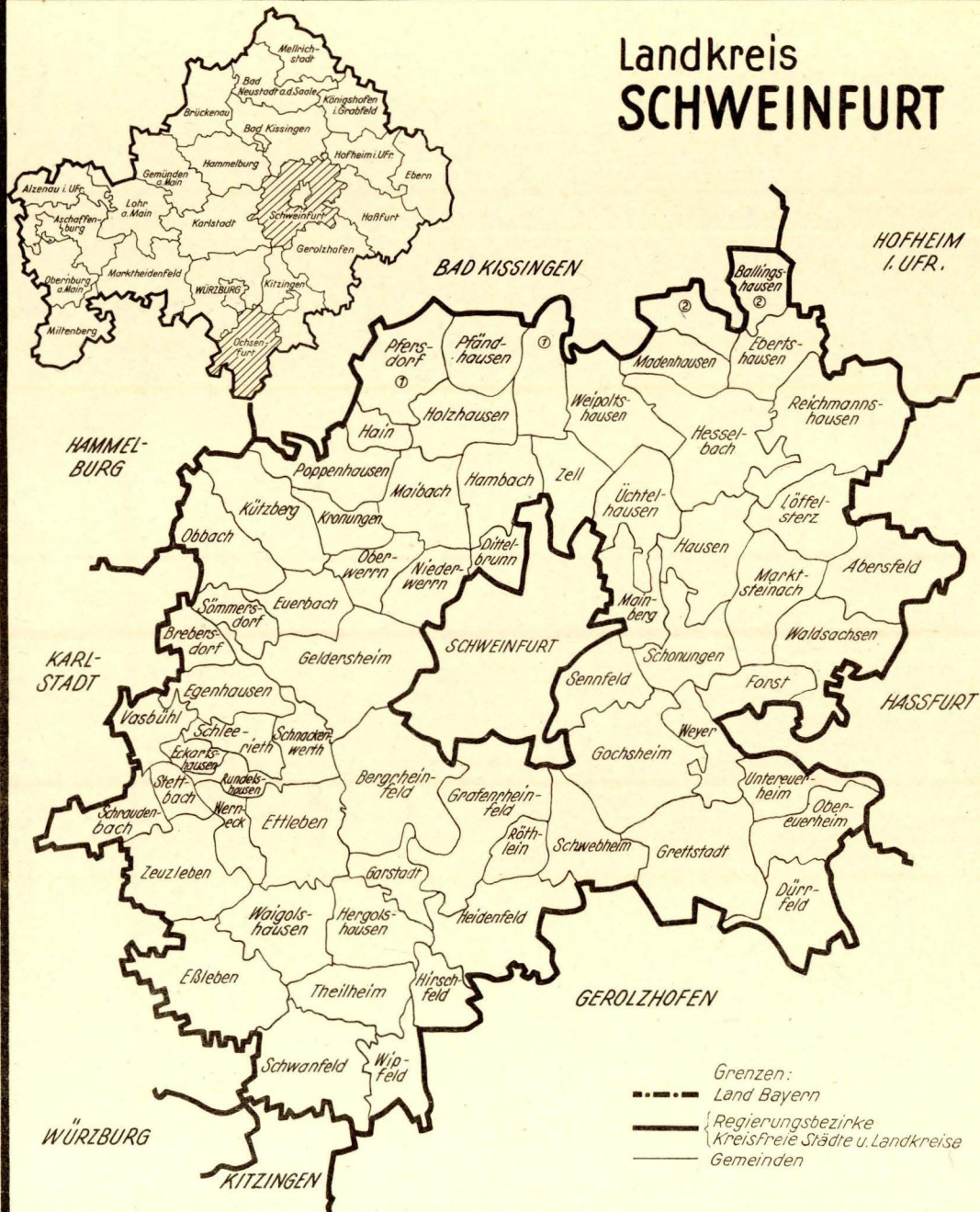
Landkreis
OBERNURG A. MAIN



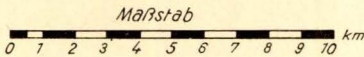
Landkreis OCHSENFURT



Landkreis SCHWEINFURT



Landkreis
WÜRZBURG



- Grenzen:
- - - - - Land Bayern
— — — — — Regierungsbezirke
— — — — — Kreisfreie Städte u. Landkreise
— — — — — Gemeinden
[Stippled Area] Gemeindefreie Gebiete



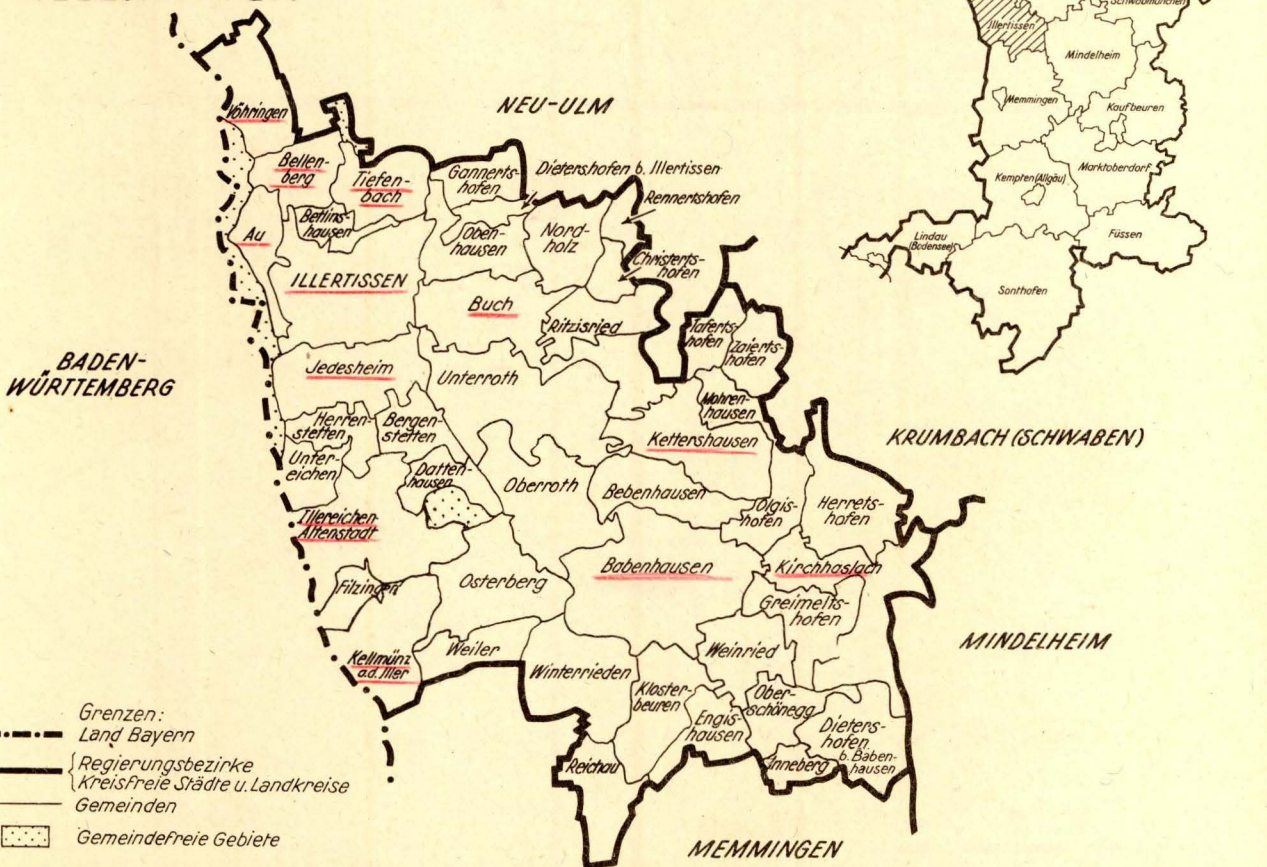
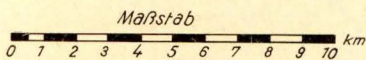
**Regierungsbezirk
Schwaben**

Landkreis
DILLINGEN A.D. DONAU

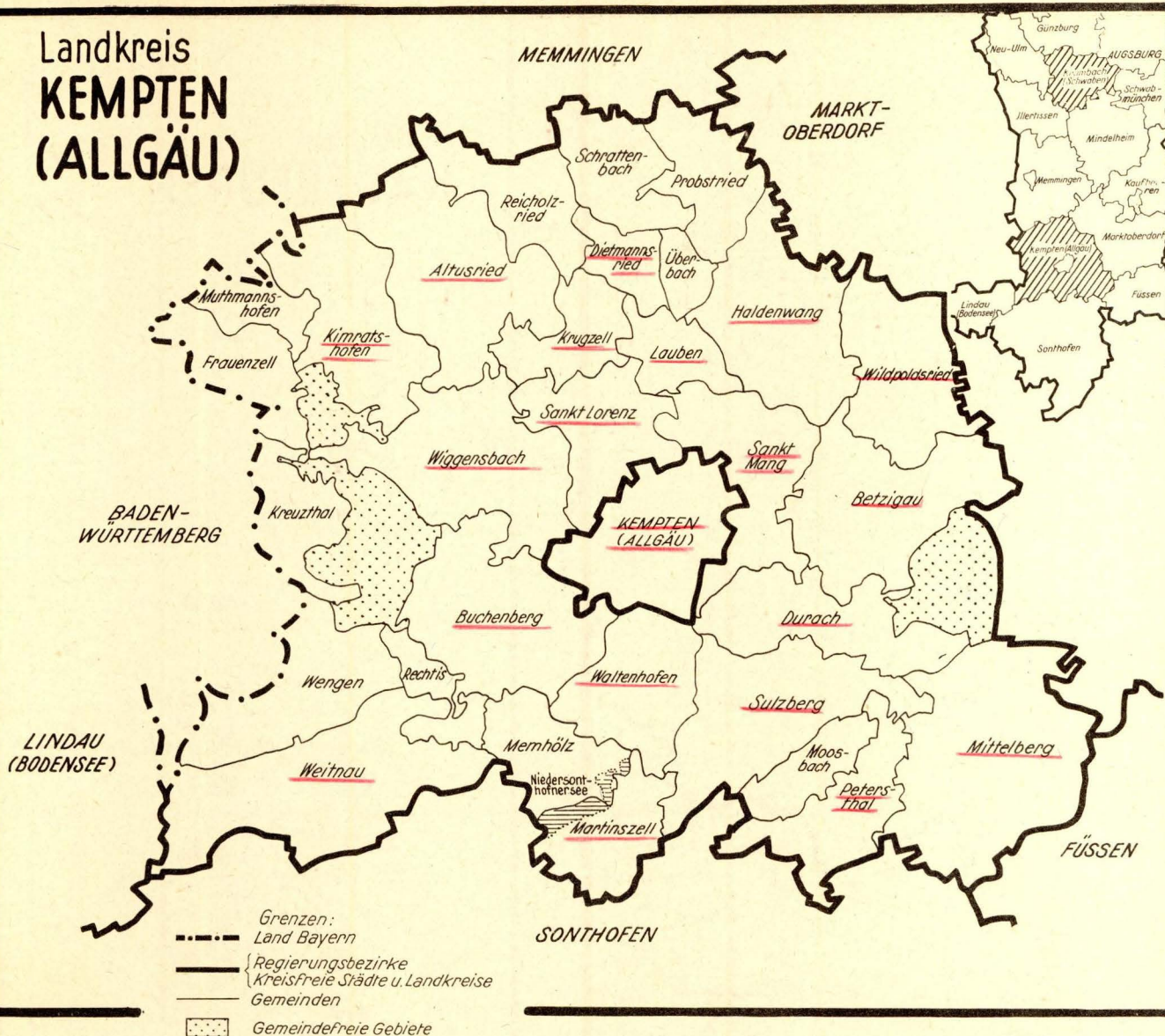


NÖRDLINGEN





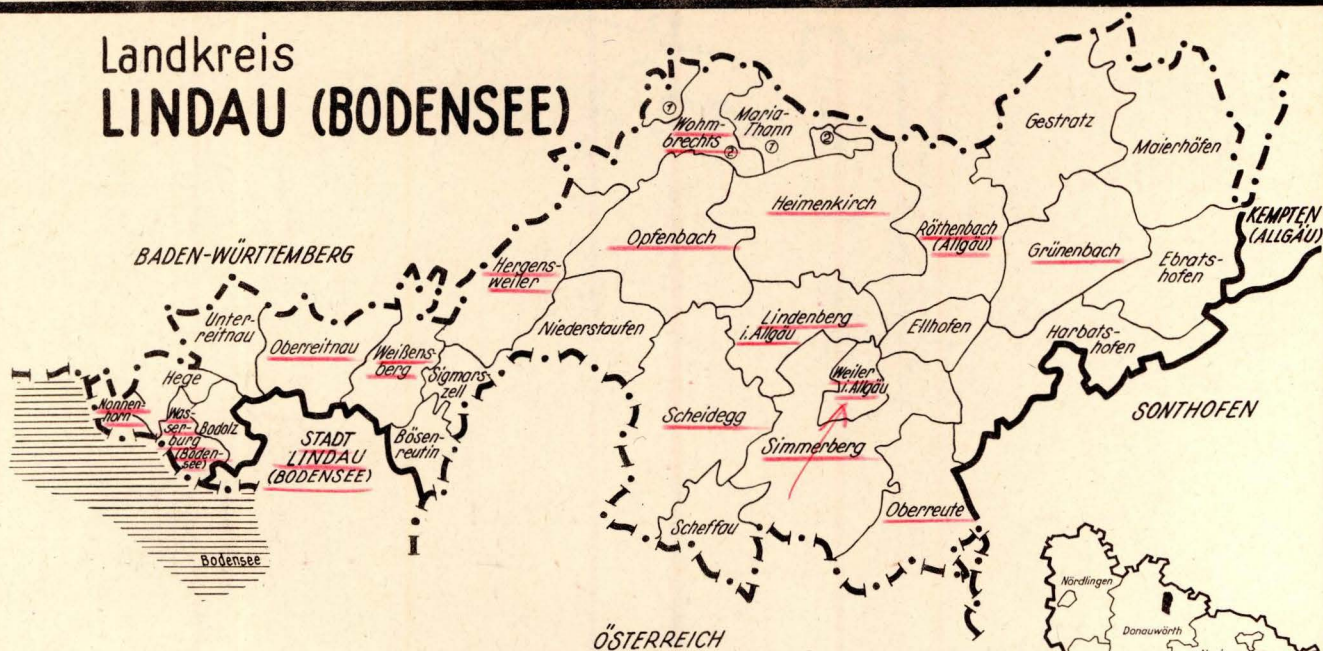
Landkreis KEMPTEN (ALLGÄU)



Landkreis KRUMBACH (SCHWABEN)



Landkreis LINDAU (BODENSEE)

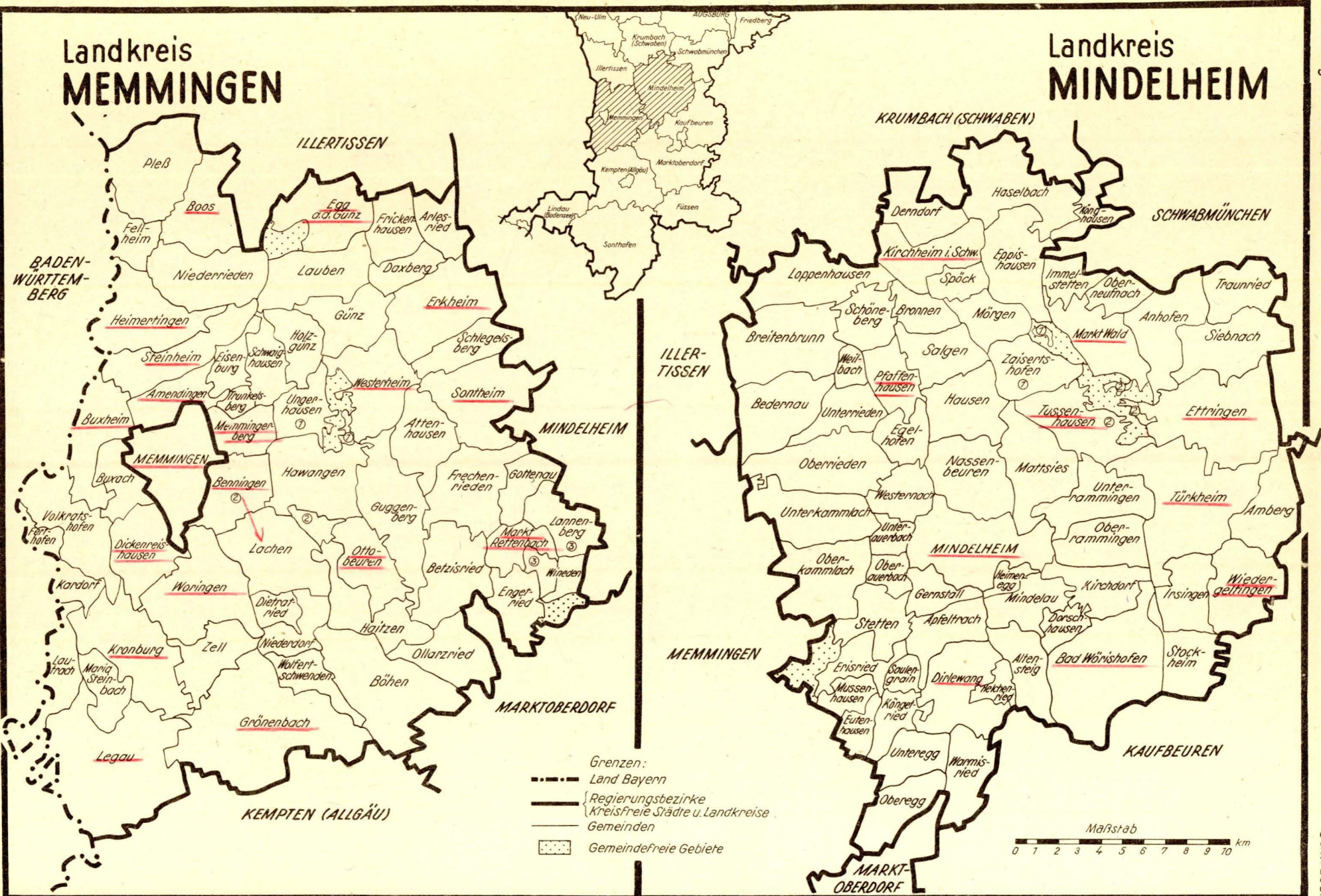


Landkreis MARKTOBERDORF

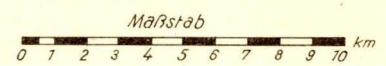


Landkreis MEMMINGEN

Landkreis MINDELHEIM



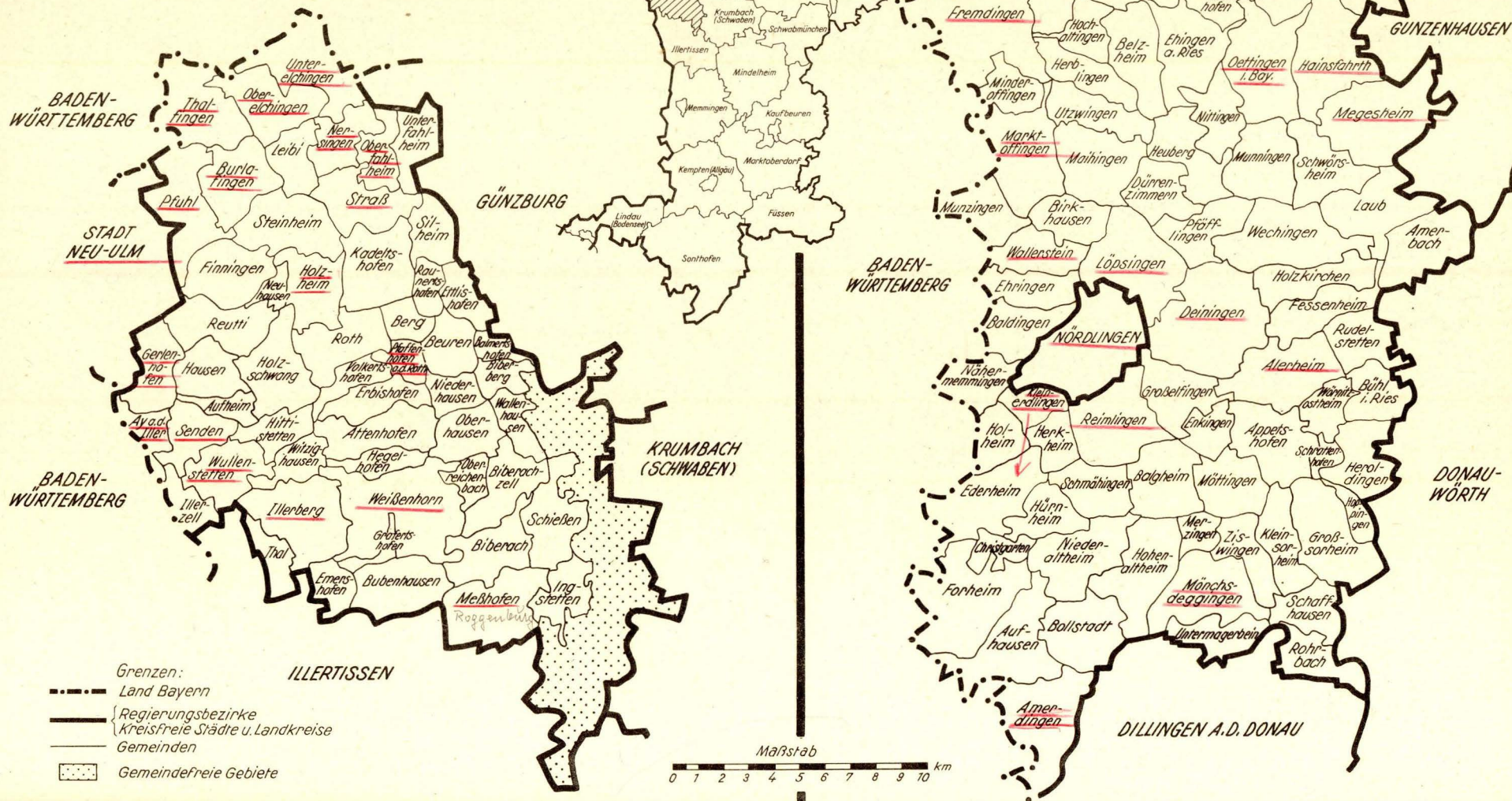
- Grenzen:
- Land Bayern
 - Regierungsbezirke
 - Kreisfreie Städte u. Landkreise
 - Gemeinden
 - Gemeindefreie Gebiete



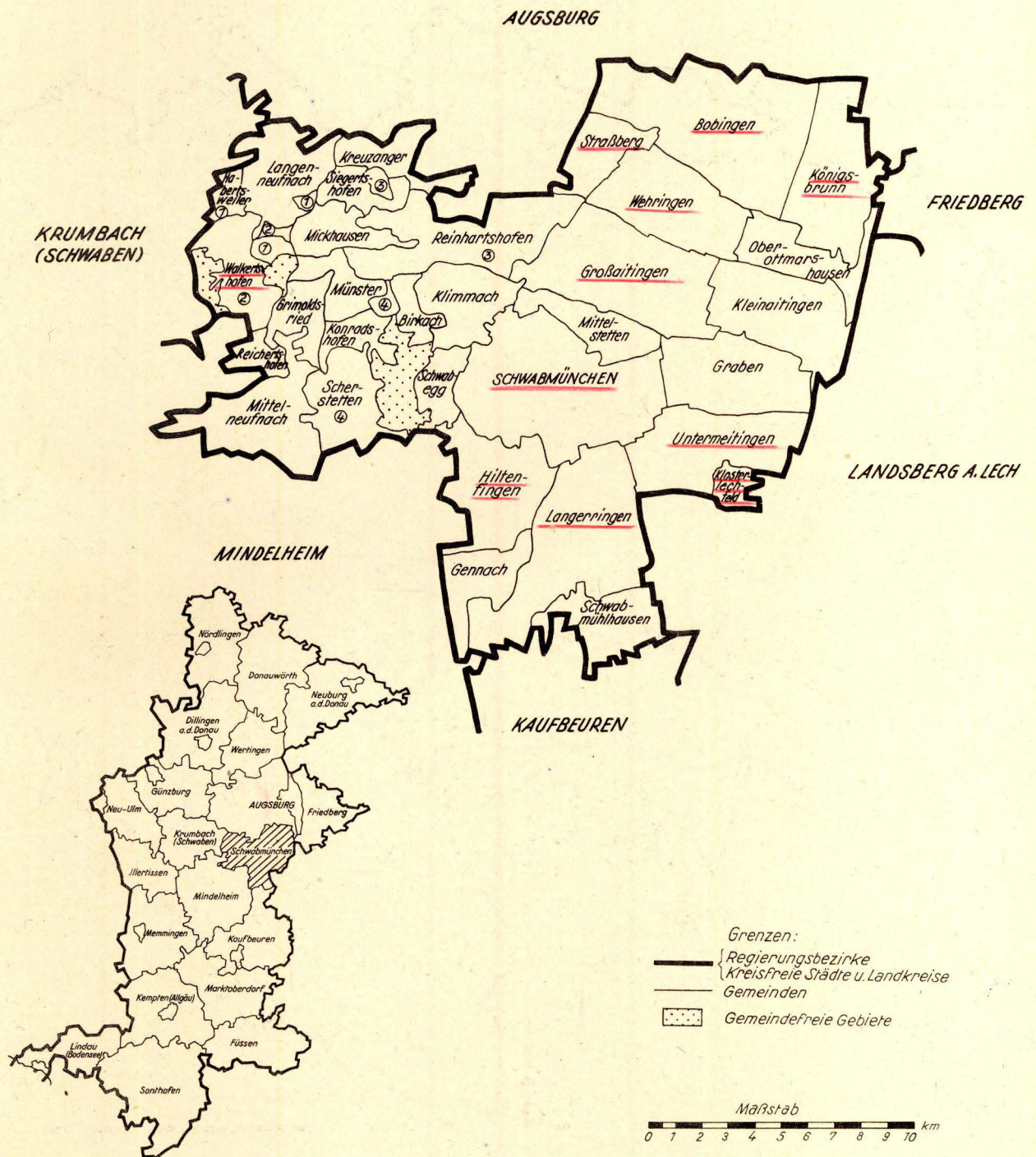
120-

Landkreis NEU-ULM

Landkreis NÖRDLINGEN



Landkreis SCHWABMÜNCHEN

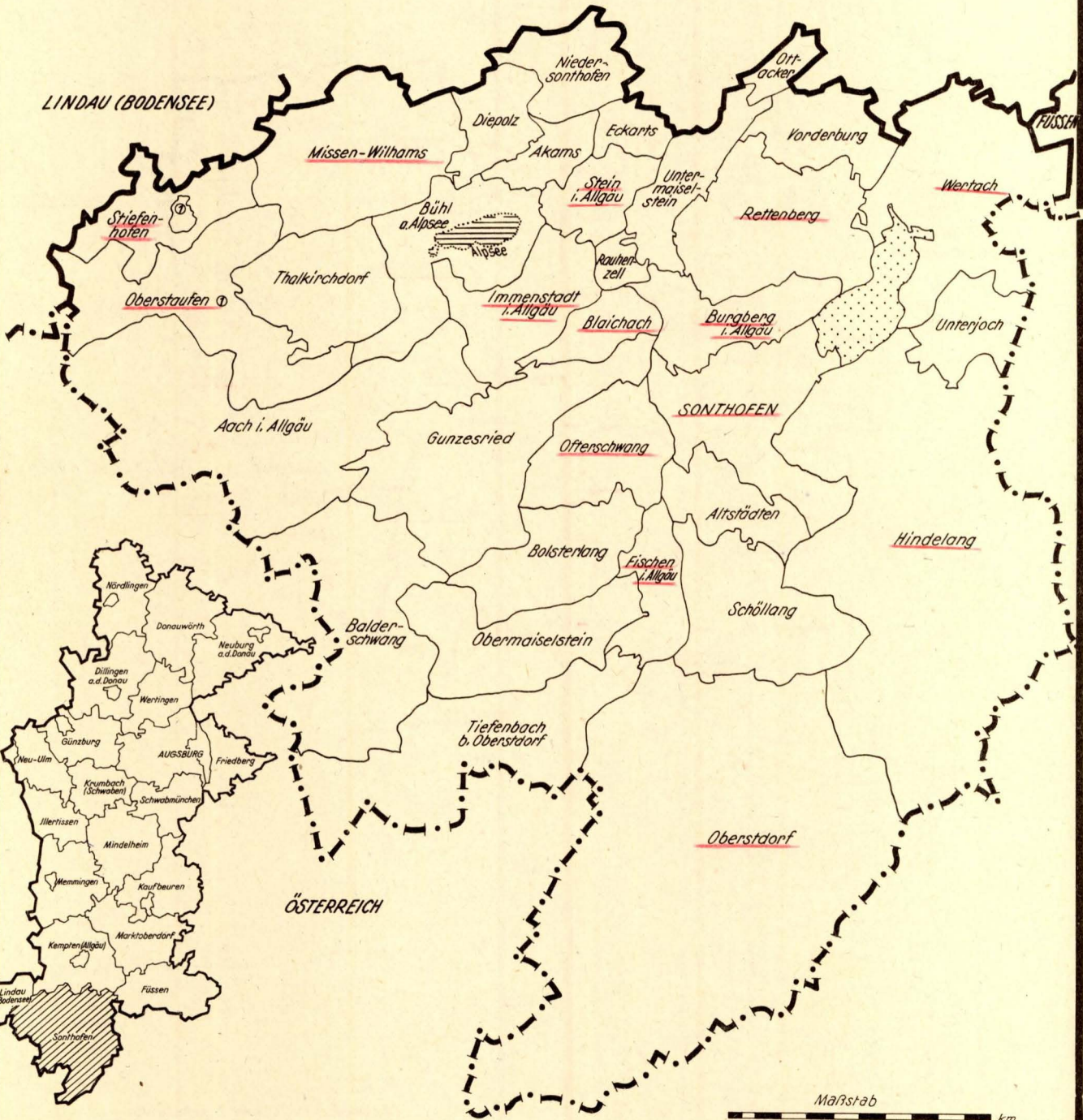


Landkreis
SONTHOFEN

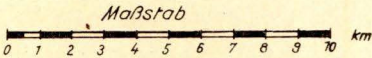
- Grenzen:
- Bundesrepublik
 - Regierungsbezirke
 - Kreisfreie Städte u. Landkreise
 - Gemeinden
 - Gemeindefreie Gebiete

KEMPTEN (ALLGÄU)

LINDAU (BODENSEE)



Landkreis
WERTINGEN



- Grenzen:
- Regierungsbezirke
 - Kreisfreie Städte u. Landkreise
 - Gemeinden
 - Gemeindefreie Gebiete