

# Die Pendelwanderung in Bayern

Ergebnisse der Volkszählung  
am 13. September 1950



Heft 188

der Beiträge zur Statistik Bayerns



Herausgegeben vom  
BAYERISCHEN STATISTISCHEN LANDESAMT

## Vorwort

Durch die wirtschaftlichen und gesellschaftlichen Umschichtungen in den Kriegs- und Nachkriegsjahren hat die berufliche Pendelwanderung wesentlich an Bedeutung gewonnen. Das Interesse weiter Kreise von Verwaltung und Wirtschaft an ihr ist größer denn je. Die Volks- und Berufszählung 1950 wurde daher auch in dieser Hinsicht ausgewertet.

Das Kriterium der in der Volkszählung erfaßten Pendelwanderung ist die Trennung von Wohnort und Arbeitsort, die den Berufstätigen zwingt, täglich einmal zwischen beiden hin- und herzu „pendeln“. Das vorliegende Heft bringt zunächst einmal das zahlenmäßige Gefüge der täglichen Pendelwanderung. Es bildet den Ausgangspunkt für alle Untersuchungen in zeitlicher und regionaler Hinsicht zur Ermittlung des wechselseitigen Einflusses von Wirtschaft und Sozialgefüge auf die Pendelwanderung und der Pendelwanderung auf diese. Die praktische Anwendbarkeit von Erfassung und Auswertung der Pendelwanderung erstreckt sich vor allem auf die Siedlungspolitik, die Verkehrspolitik und die Standortwahl von Gewerbe und Industrie.

Der Aufbau des Heftes, Auswahl und Gestaltung der Tabellen versuchen, sich diesen praktischen Bedürfnissen anzupassen. Die Einzeldarstellung der Ausstrahlungsgebiete der Wohnorte und der Einzugsgebiete der Arbeitsorte, d. h. die Darstellung der Pendelwanderung zwischen den Wohngemeinden und den Arbeitsortgemeinden, sowohl ausgehend vom Wohnort (Auspendler) wie vom Arbeitsort (Einputler) wird ergänzt durch Tabellen über Ausmaß und Streuung der Pendelwanderung in den Kreisen und Regierungsbezirken. Die gesamte Pendlermasse ist aufgegliedert nach Wirtschaftsbereichen, soziale Stellung, Alter und Familienstand. Auf die Bedeutung der Pendelwanderung der Heimatvertriebenen wird besonders eingegangen.

Textlich erläuterte Kartogramme zeigen die Dichte der Pendelwanderung in den Stadt- und Landkreisen. Infolge der weitgehenden Verwaltungsaufgliederung des Landes Bayern (7123 Gemeinden und 191 Kreise) fiel ein sehr umfangreiches statistisches Material an. Es steht im Bayerischen Statistischen Landesamt zur Einsichtnahme zur Verfügung. Das vorliegende Heft kann nur einen Ausschnitt bringen. Die Einzeldarstellung der Einzugs- und Ausstrahlungsgebiete beschränkt sich auf die Gemeinden mit mehr als 50 Ein- oder mehr als 50 Auspendlern. Trotz dieser Beschränkung erstrecken sich die veröffentlichten Zahlen auf rund 80 vH der Pendelwanderer Bayerns.

Eine textliche Auswertung der Zählungsergebnisse ist in der „Zeitschrift des Bayerischen Statistischen Landesamtes“ vorgesehen.

Die Durchführung des Zählungswerkes 1950 lag in den Händen von Regierungsdirektor Dr. Dr. Konrad K r i e g e r. Die Aufbereitung der Berufszählung erfolgte unter Leitung von Regierungsrat Franz Z o p f y. Die Zusammenstellung des vorliegenden Heftes besorgte der wissenschaftliche Mitarbeiter Franz Frischholz.

München, im März 1953

Dr. W a g n e r  
Präsident



# Inhaltsverzeichnis

Seite

## I. Methodische Grundlagen

5\*

## II. Schaubilder

11\*

## III. Tabellenwerk

### Teil I: Grundzahlen

1. Die Auspendler in den Kreisen ihres Wohnortes nach den Kreisen ihres Arbeitsortes . . . . .	2
2. Die Einpendler in den Kreisen ihres Arbeitsortes nach den Kreisen ihres Wohnortes . . . . .	22
3. Die Auspendler der Gemeinden mit 50 und mehr Auspendlern, gegliedert nach ihren Arbeitsorten . . . . .	42
4. Die Einpendler der Gemeinden mit 50 und mehr Einpendlern, gegliedert nach ihren Wohnorten . . . . .	175
5. Die Pendelwanderer in den Regierungsbezirken Bayerns . . . . .	294
6. Die Pendelwanderer in den Stadt- und Landkreisen Bayerns . . . . .	298
7. Die Pendelwanderer in ausgewählten kreisangehörigen Gemeinden Bayerns . . . . .	311
8. Alter, soziale Stellung und Familienstand der Pendler in Bayern . . . . .	338
9. Die Auspendler in den Regierungsbezirken Bayerns nach Gemeindegrößenklassen – Gegenüberstellung der Gemeindegrößenklassen nach der Einwohnerzahl und der Auspendlerzahl . . . . .	342
10. Die Einpendler in den Regierungsbezirken Bayerns nach Gemeindegrößenklassen – Gegenüberstellung der Gemeindegrößenklassen nach der Einwohnerzahl und der Einpendlerzahl . . . . .	344
11. Die Pendelwanderer in den Kreisen Bayerns nach Gemeindegrößenklassen – Gemeindegrößenklassen nach Einwohnerzahl und nach Pendlerzahl . . . . .	346
12. Die Auspendler in den Stadt- und Landkreisen Bayerns 1939 und 1950 . . . . .	352
13. Die Einpendler in den Stadt- und Landkreisen Bayerns 1939 und 1950 . . . . .	357
14. Die Auspendler und die Einpendler 1939 und 1950 in Bayern nach Wirtschaftsbereichen . . . . .	362
15. Die Pendelwanderer in den Ländern des Bundesgebietes . . . . .	362

### Teil II: Verhältniszahlen

16. Verhältnis- und Dichtezahlen – Zusammenstellung von Verhältniszahlen aus dem gesamten Tabellenwerk (Kreisweise Darstellung) . . . . .	363
17. Die Auspendler und die Einpendler in Bayern nach Wirtschaftsbereichen . . . . .	370
18. Die Pendler und die verheirateten Pendler in Bayern nach Altersgruppen . . . . .	371
19. Die Pendler und die verheirateten Pendler in den Regierungsbezirken Bayerns nach der Stellung im Beruf . . . . .	371
20. Die heimatvertriebenen Pendler und die verheirateten heimatvertriebenen Pendler Bayerns nach Altersgruppen . . . . .	372
21. Die heimatvertriebenen Pendler und die verheirateten heimatvertriebenen Pendler in den Regierungs- bezirken Bayerns nach der Stellung im Beruf . . . . .	372
22. Die Pendler und die verheirateten Pendler Bayerns nach Altersgruppen – Anteil der Pendler an den Erwerbspersonen . . . . .	373
23. Die Pendler und die heimatvertriebenen Pendler in den Regierungsbezirken Bayerns nach der Stellung im Beruf – Anteil der Pendler an den Erwerbspersonen . . . . .	373
24. Die Auspendler in den Regierungsbezirken Bayerns nach Gemeindegrößenklassen – Gemeindegrößenklassen nach der Einwohnerzahl . . . . .	374
25. Die Einpendler in den Regierungsbezirken Bayerns nach Gemeindegrößenklassen – Gemeindegrößenklassen nach der Einwohnerzahl . . . . .	374
26. Die Auspendler in den Regierungsbezirken Bayerns nach Gemeindegrößenklassen – Gemeindegrößenklassen nach der Auspendlerzahl . . . . .	374
27. Die Einpendler in den Regierungsbezirken Bayerns nach Gemeindegrößenklassen – Gemeindegrößenklassen nach der Einpendlerzahl . . . . .	375
28. Die Auspendler und die Einpendler 1939 in Bayern nach Familienstand, Stellung im Beruf und nach Wirtschaftsbereichen . . . . .	376
29. Der Anteil der Auspendler und der Einpendler 1939 in Bayern an den Erwerbspersonen nach der Stellung im Beruf und nach Wirtschaftsbereichen . . . . .	376

## IV. Anhang

Tabellenprogramm . . . . .	377
Alphabetisches Stichwortverzeichnis . . . . .	379
Alphabetisches Kreisverzeichnis . . . . .	381
Alphabetisches Gemeindeverzeichnis . . . . .	383

## Methodische Grundlagen

### A. Grundbegriffe

#### Zum Begriff der Pendelwanderung

Die Trennung von Heimstätte und Arbeitsstätte ist in der modernen Wirtschaft mit Ausnahme der Landwirtschaft und Teilen des Handwerks und des Kleinhandels die Regel geworden. Der Weg zwischen Wohnsitz und Arbeitsstätte ist täglich von den Berufstätigen zurückzulegen.

Zum Problem für den Einzelnen wie für die Allgemeinheit wird dies allerdings nur dort, wo größere Entfernungen zurückzulegen sind, insbesondere wo eine tägliche Wanderung der Berufstätigen über die Gemeindegrenzen hinweg erfolgt. Denn hier werden entscheidende Fragen der Siedlungspolitik, der Standortwahl von Industrie und Gewerbe und der Verkehrspolitik besonders berührt.

Diese tägliche Pendelwanderung über die Gemeindegrenzen hinweg war Gegenstand der Erfassung und Auswertung anlässlich der Berufszählung 1950. In Bayern wurden dabei rund 450 000 Tagespendler gezählt.

Von der Erfassung der Pendelwanderung innerhalb der Gemeinden wurde abgesehen. Einzelne Großstädte, so München, haben in Auswertung des Volkszählungsmaterials festgestellt, bei wievielen Berufstätigen Wohnung und Arbeitsstätte in verschiedenen Stadtbezirken liegen. Die ermittelte Zahl – in München rund 260 000 Berufstätige – hängt wesentlich von der innerstädtischen Verwaltungsgebietseinteilung – in München 40 Stadtbezirke – ab.

Eine weitere Art der beruflichen Pendelwanderung hat sich besonders in den Nachkriegsjahren entwickelt. Manche außerhalb ihrer Wohngemeinde Berufstätige errichten am Ort ihrer Arbeitsstätte einen zweiten Wohnsitz. Nur über das Wochenende oder in größeren Zeitabständen kehren sie zum Wohnort ihrer Familie, ihrem "Haupt"-Wohnsitz, zurück. Die zahlenmäßige Bedeutung dieser 1950 nicht erfassten "Wochenendpendler" ist allerdings wesentlich geringer, als die der "Tagespendler". In Bayern dürfte ihre Zahl zwischen 30 000 und 50 000 liegen.

Der Umfang der Pendelwanderung von Personen mit häufig wechselnder Arbeitsstätte, insbesondere der Bauarbeiter usw., ist großen Schwankungen unterworfen. Berufstätige mit ständig wechselnder Arbeitsstätte, etwa Handelsvertreter oder Kraftfahrer, fallen nicht unter den Begriff "Pendler". Die tägliche Wanderung der Schüler und Studierenden zwischen Wohnort und Schulort ist zwar eine echte Pendelwanderung, sie hat aber trotz ihrer großen Bedeutung bei einer Untersuchung der "beruflichen" Pendelwanderung außer Betracht zu bleiben.

#### Die Erfassung der täglichen Pendelwanderer anlässlich der Volkszählung 1950

Die berufliche Pendelwanderung wurde anlässlich der Volks- und Berufszählung 1950 im gesamten Bundesgebiet erstmals und nach einheitlichen Gesichtspunkten erfaßt. Für einzelne Länder oder größere Verwaltungsbezirke liegen allerdings auch eingehende ältere Erhebungen vor, so für Württemberg u. a. aus dem Jahre 1925 und für Bayern aus dem Jahre 1939.

Als Erhebungsmerkmal der Pendelwanderung diente 1950 die Angabe der Erwerbstätigen über den Ort ihrer Arbeitsstätte in der Haushaltsliste (Spalte-Nr. 17). Sie wurde in Beziehung gesetzt zum Wohnort der Erwerbstätigen. Als Pendelwanderer oder Pendler ergaben sich dabei alle Personen, deren ständige Arbeitsstätte außerhalb der Wohngemeinde liegt. Da jedoch in der Volkszählung 1950 erstmals Personen mit einem zweiten Wohnsitz an dem Ort erfaßt wurden, von dem aus sie täglich zur Arbeit gehen, sind – im Gegensatz zu früheren Erhebungen – Erwerbstätige, die wöchentlich, oder in längeren Zeitabständen regelmäßig von ihrer Arbeitsortgemeinde zum Wohnort ihrer Familie zurückkehren, nicht in den ausgewiesenen Zahlen enthalten. Ebenfalls nicht erfaßt wurde aus den bereits erwähnten Gründen der größte Teil der im Bauwesen Beschäftigten und Erwerbstätige mit ständig wechselnder Arbeitsstätte. Als Pendler wurden in Bayern nur die Erwerbstätigen, nicht auch die Erwerbslosen gezählt.

#### Auspendler – Einpendler – Pendler

Jeder Pendler erscheint in der Regel zweimal in den Zahlen der Tabellen und zwar einmal ausgehend von der Wohngemeinde als Auspendler, das anderemal ausgehend von der Arbeitsortgemeinde als Einpendler. In den Regierungsbezirken, noch mehr im ganzen Land, entsprechen sich die Zahlen der Auspendler und der Einpendler weitgehend. In den Kreisen, vor allem aber in den Gemeinden unterscheiden sich dagegen wegen der verschiedenartigen Richtung der Pendelwanderung die Zahlen für Aus- und Einpendler verständlicherweise erheblich. Die Bezeichnung "Pendler" oder "Pendelwanderer" wird in einer Reihe von Tabellen dann verwendet, wenn in den angesprochenen Spalten sowohl Aus- wie Einpendler erscheinen.

#### Ausstrahlungsgebiet der Wohngemeinden – Einzugsgebiet der Arbeitsortgemeinden

Die Aufgliederung der Auspendlerzahlen je Wohngemeinde nach den Arbeitsortgemeinden zeigt das Ausstrahlungsgebiet einer Gemeinde.

Die Aufgliederung der Einpendlerzahlen je Arbeitsortgemeinde nach den Wohngemeinden zeigt das Einzugsgebiet einer Gemeinde.

Das Ausstrahlungsgebiet einer Wohngemeinde umfaßt in Bayern im Durchschnitt rund 6 bis 7 Arbeitsortgemeinden. Die Auspendler der rund 7 000 Wohngemeinden pendeln also nach über 40 000 Arbeitsortgemeinden<sup>1)</sup>. Die gleichen Zahlen oder "Wanderungsbeziehungen" gelten annähernd für die Einzugsgebiete der Arbeitsortgemeinden.

#### Ausgewählte Gemeinden

In Anbetracht der Fülle des Materials und der Bedeutungslosigkeit kleinster – oft dem Zufall unterworfenen – Zahlen für die Praxis wurde bereits bei der Aufbereitung eine Auswahl unter den Gemeinden getroffen. Es wurden aufbereitet:

1. Ausgewählte Wohngemeinden mit den Zahlen der Auspendler, aufgliedert nach den Arbeitsortge-

<sup>1)</sup> In eine Arbeitsortgemeinde strömen in der Regel die Auspendler mehrerer Wohngemeinden.

meinden ihres Ausstrahlungsgebietes und nach Wirtschaftsbereichen. Ausgewählt wurden alle kreisfreien Städte und die kreisangehörigen Gemeinden mit einer Auspendlerzahl von 5 vH und mehr der Wohnbevölkerung, jedoch nur Gemeinden mit 20 und mehr Auspendlern.

Die Auswahl umfaßt 3 206 Gemeinden mit 388 692 Auspendlern, d. s. 85,6 vH der gesamten Auspendler.

2. Ausgewählte Arbeitsortgemeinden mit den Zahlen der Einpendler, aufgegliedert nach den Wohngemeinden ihres Einzugsgebietes und nach Wirtschaftsbereichen. Ausgewählt wurden alle kreisfreien Städte und die kreisangehörigen Gemeinden mit einer Einpendlerzahl von 5 vH und mehr der Wohnbevölkerung oder mit 50 und mehr Einpendlern.

Die Auswahl umfaßt 857 Gemeinden mit 410 551 Einpendlern, d. s. 92,5 vH der gesamten Einpendler.

Daneben wurden für sämtliche Gemeinden die Auspendler- bzw. Einpendlerzahlen, aufgegliedert nach Wirtschaftsbereichen, festgestellt.

Das angefallene Material (über 6 000 Blatt DIN A 3) steht im Bayerischen Statistischen Landesamt zur Einsichtnahme zur Verfügung.

Im vorliegenden Heft sind veröffentlicht

1. Ausgewählte Wohngemeinden mit den Zahlen der Auspendler, aufgegliedert nach den Arbeitsortgemeinden ihrer Ausstrahlungsgebiete, sofern in eine Gemeinde mehr als 4 Erwerbstätige pendeln (Tabelle 3). Zur Veröffentlichung ausgewählt wurden alle kreisfreien Städte und die kreisangehörigen Gemeinden mit einer Auspendlerzahl von 5 vH und mehr der Wohnbevölkerung, jedoch nur Gemeinden mit 50 und mehr Auspendlern.

Die Veröffentlichung umfaßt 2 038 ausgewählte Wohngemeinden mit 351 465 Auspendlern, d. s. 77 vH der gesamten Auspendler. (Nur 244 Gemeinden mit 50 und mehr Auspendlern wurden nicht veröffentlicht, da deren Pendlerzahl 5 vH der Wohnbevölkerung nicht erreicht.)

2. Ausgewählte Arbeitsortgemeinden mit den Zahlen der Einpendler nach den Wohngemeinden ihrer Einzugsgebiete, sofern aus einer Gemeinde mehr als 4 Erwerbstätige kommen (Tabelle 4). Zur Veröffentlichung ausgewählt wurden alle kreisfreien Städte und die kreisangehörigen Gemeinden mit einer Einpendlerzahl von 50 und mehr Einpendlern.

Die Veröffentlichung umfaßt 754 ausgewählte Arbeitsortgemeinden mit 412 937 Einpendlern, d. s. 91,8 vH der gesamten Einpendler.

Ausgewählte kreisangehörige Gemeinden mit den Zahlen ihrer Auspendler und Einpendler, aufgegliedert nach Wirtschaftsbereichen (Tabelle 7). Zur Veröffentlichung ausgewählt wurden alle kreisangehörigen Gemeinden, die sowohl 50 und mehr Auspendler als auch 50 und mehr Einpendler aufweisen. Daneben wurden auch Zahlen für alle kreisangehörigen Gemeinden veröffentlicht, die nur bedeutende Auspendlerzahlen oder Einpendlerzahlen (annähernd 300 und mehr) aufweisen.

Für alle kreisfreien Städte ist die Darstellung der Ein- und Auspendler nach Wirtschaftsbereichen in der Kreistabelle (Tabelle 6) gebracht.

Auf der Seite 10\* findet sich eine schematische Gegenüberstellung zwischen den aufbereiteten (also nur im Bayerischen Statistischen Landesamt einzusehenden) und den veröffentlichten Tabellen.

Die Zahlen der Ein- und Auspendler ohne weitere Aufgliederung für alle Gemeinden Bayerns sind in der Bayerischen Gemeinde- und Kreisstatistik 1949/50\*.

Heft 177 der Beiträge zur Statistik Bayerns, veröffentlicht (Spalte 39 und 40).

### Summen der Pendler in den Kreisen, den Regierungsbezirken und im Land

Die Zahlen der Auspendler oder der Einpendler stellen in den Tabellen immer die Summe der über die Gemeindegrenze täglich aus- oder einpendelnden Erwerbstätigen dar, auch wenn diese Zahlen für größere Verwaltungsgebiete, z. B. die Kreise, zu Summen zusammengezogen sind (Tabellen 5 und 6). — Der Begriff "über die Kreisgrenze pendelnd" wird weiter unten erläutert —.

### Kreise der Wohnorte mit Ausstrahlungsgebieten nach Kreisen der Arbeitsorte — Kreise der Arbeitsorte mit Einzugsgebieten nach Kreisen der Wohnorte

Von den oben erläuterten Summenzahlen der Pendler in größeren Verwaltungsgebieten ist die in den Tabellen 1 und 2 gebrachte zusammenfassende Darstellung der Ausstrahlungs- und Einzugsgebiete nach Kreisen zu unterscheiden.

Für jeden Wohnortkreis (Kreis der Wohngemeinden der Auspendler) werden hier die Auspendlerzahlen nach ihren Arbeitsortkreisen (Kreise der Arbeitsortgemeinden) ausgewiesen.

Für jeden Arbeitsortkreis (Kreise der Arbeitsortgemeinden der Einpendler) werden die Einpendlerzahlen nach ihren Wohnortkreisen (Kreisen der Wohnortgemeinden) dargestellt.

Die kreisweise Darstellung der Ausstrahlungs- und Einzugsgebiete ergibt eine starke Konzentration der gemeindeweisen Darstellung der Pendelwanderung. Das Ausstrahlungsgebiet eines Wohnortkreises umfaßt in Bayern im Durchschnitt rd. 10 Arbeitsortkreise, das Einzugsgebiet eines Arbeitsortkreises umfaßt gleichfalls rd. 10 Wohnortkreise. Für die 191 Kreise Bayerns ergeben sich demnach zwischen den Wohnortkreisen und Arbeitsortkreisen annähernd 2 000 Wanderungsbeziehungen, d. s. nur rd. 5 vH der Beziehungen bei der gemeindeweisen Darstellung. Die kreisweise Darstellung ermöglicht somit einen wesentlich besseren Überblick und bietet gleichzeitig eine vollständige Darstellung der Wanderung in größeren Gebieten. Die gemeindeweise Darstellung kann dagegen infolge der Vielzahl der Beziehungen zwischen Wohnort und Arbeitsort immer nur Ausschnitte für ausgewählte Gemeinden zeigen.

### Über die Kreisgrenze pendelnd — Im gleichen Kreis pendelnd

In der kreisweisen Darstellung werden für die Landkreise sowohl die Zahlen der Pendler, die nur im Kreis pendeln als auch die Zahlen der Pendler, die über die Kreisgrenze pendeln, gesondert gebracht. Die letztgenannte Zahl wird als "darunter über die Kreisgrenze pendelnd" auch in der Darstellung der Pendlerzahlen nach Wirtschaftsbereichen gesondert ausgewiesen (Tabellen 5 und 6).

### Gemeindegrößenklassen nach der Einwohnerzahl — Gemeindegrößenklassen nach der Pendlerzahl

Bei der Bildung von Gemeindegrößenklassen werden die einzelnen Gemeinden im allgemeinen nach der Zahl ihrer Einwohner eingeordnet. Neben diesen üblichen Gemeindegrößenklassen sind für die Auswertung der Ergebnisse der Pendelwanderung auch Größenklassen nach der Pendlerzahl der einzelnen Gemeinden gebildet worden. Die Darstellung der Pendelwanderung nach Gemeindegrößenklassen, gemessen einerseits an der Zahl der Einwohner, andererseits an der Zahl der Pendler gibt über die Streuung der Pendelwanderung Aufschluß, also über die Tatsache, ob die Masse der Pendler aus einer Vielzahl von kleinen Gemeinden oder etwa nur aus wenigen großen Gemeinden auspendelt.

### Auspendlerüberschuß, Einpendlerüberschuß, Pendlersaldo

In einer Gemeinde wird in der Regel die Zahl der Auspendler oder die Zahl der Einpendler überwiegen; es besteht ein Auspendlerüberschuß oder ein Einpendlerüberschuß. Auch für die Summen der Pendler in größeren Verwaltungsgebieten, von den Kreisen an aufwärts, können solche Pendlersalden errechnet werden. Der Auspendler- bzw. Einpendlerüberschuß ist nicht zu verwechseln mit der Zahl der über die Kreisgrenze pendelnden Aus- bzw. Einpendler.

Hierzu ein Beispiel:

	Auspendler	Einpendler	Auspendlerüberschuß
Gesamtzahl der Pendler	1 000	800	200
davon			
im gleichen Kreis pendelnd	300	300	-
über die Kreisgrenze pendelnd	700	500	200

Der Auspendlerüberschuß läßt sich also sowohl aus der Gesamtzahl der Pendler, als auch aus der Zahl der über die Kreisgrenze Pendelnden errechnen.

Für die größeren Verwaltungsgebiete, wie für die Regierungsbezirke und besonders für das ganze Land, ergeben sich niedrige Salden, da die Zahl der über die Regierungsbezirks-Grenzen oder die Landes-Grenzen hinweg Pendelnden im Vergleich zu der Zahl der in den betreffenden Räumen Pendelnden gering ist.

Das Land Bayern weist einen Auspendlerüberschuß von 6 633 Personen auf, der sich aus 3 692 Einpendlern 1), die von außerhalb Bayerns in das Land einpendeln und aus 10 325 Auspendlern, die von Bayern nach anderen Ländern ausströmen, bildet.

Der Auspendler- bzw. Einpendlerüberschuß eines Gebietes zeigt unmittelbar an, ob in einem Gebiet mehr Erwerbspersonen wohnen, als dort Arbeit finden oder umgekehrt. In der Nähe der Großstädte gibt es z. B. ausgesprochene "Wohngemeinden" und auch "Wohnortkreise" von denen mehr als 1/3 der Berufstätigen nach den Großstädten auspendeln.

### Einpendlerzentren

Gemeinden, die einen großen Einpendlerüberschuß aufweisen, können als Einpendlerzentren bezeichnet werden. Dies trifft meist für die Städte, insbesondere die Großstädte zu. In Gebieten mit starker Pendelwanderung – man spricht hier von "Penderräumen" – treten meist ein oder mehrere Einpendlerzentren auf. Oft bestehen im selben Penderraum neben großen Einpendlerzentren, sogenannten Zentren 1. Ordnung, wie etwa München oder Nürnberg-Fürth, kleinere Zentren, sogenannte Zentren 2. Ordnung, wie etwa Freising oder Lauf (Pegnitz).

### Penderräume

Die großen Einpendlerzentren sind naturgemäß von Gebieten mit starker Auspendelung umgeben. Es gibt in Bayern aber auch Penderräume, die keine ausgeprägten Zentren besitzen, deren starke Wanderung gleichsam über den ganzen Raum streut, wie dies z. B. für einen Teil Oberfrankens zutrifft. Die einzelnen Penderräume weisen also ein oft sehr verschiedenes Gefüge auf. Es ist unabhängig von der absoluten Größe der Pendelwanderung. So gleicht der Raum um München beispielsweise in seinem Gefüge dem größenordnungsmäßig weit

weniger bedeutungsvollen Raum um Ingolstadt. Im Gegensatz hierzu steht gefügemäßig etwa der Raum Nürnberg-Fürth-Erlangen. Er besitzt mehrere große Einpendlerzentren und einen verhältnismäßig starken Pendlergegenverkehr (Einpendelung und Auspendelung) zwischen diesen großen Zentren.

Mit der kreisweisen Darstellung (Tabellen 1 und 2) ist es möglich, die Wanderungsbeziehungen in diesen Räumen in ihrem gesamten Zusammenhang zu erfassen, also die Zahl der Pendler, die nur in den Kreisen pendeln, die Zahl der Aus- und Einpendler, die zwischen den Landkreisen pendeln und die Zahl der Pendler, die von den Landkreisen nach den großen gewerblichen Zentren den Stadtkreisen oder umgekehrt pendeln. Die gemeindeweise Darstellung der Einzugsgebiete und der Ausstrahlungsgebiete der großen Zentren wie sie in den Tabellen 3 und 4 gezeigt ist, ergänzt diese kreisweise Darstellung.

Die Pendelwanderung eines größeren Gebietes, etwa des Landes Bayern, ist neben ihrem zahlenmäßigen Gesamtumfang gekennzeichnet durch Größe, Art und Lage der einzelnen dieser typischen Penderräume.

### Einfluß von Verwaltungsgebietseinteilung und Wirtschaftsstruktur auf den Umfang der Pendelwanderung

Aus der Erfassung der Pendelwanderung nach Verwaltungsgebieten, ergeben sich einige Gesichtspunkte, die bei der Auswertung des Zahlenmaterials nicht außer Betracht bleiben dürfen.

Die Zahl der erfaßten Pendler eines Raumes ist abhängig von Zahl und Größe der Gemeinden des betreffenden Gebietes. Je größer die Zahl seiner Gemeinden bei gleicher Gesamtbevölkerung desto größer wird die Wanderung über die Gemeindegrenzen hinweg. Ein Vergleich des Umfangs der Pendelwanderung zwischen den Bundesländern hat daher u. a. die durchschnittlichen Gemeindegrößen zu berücksichtigen. Bayern besitzt bekanntlich eine Vielzahl kleiner Gemeinden 2). Neben Zahl und Größe der Verwaltungsgebiete beeinflusst auch ihre Wirtschaftsstruktur den Umfang der Pendelwanderung. Die Zahl der Pendler aus dem Bereich der Landwirtschaft ist sehr gering. So kommt es, daß die vielen kleinen Gemeinden Bayerns mit überwiegend landwirtschaftlicher Bevölkerung kaum wesentlich zur Erhöhung der Pendelwanderung beitragen.

In Landkreisen, deren Kreisstädte kreisangehörig sind und zentral liegen, werden sich in der Regel die Zahlen der Aus- und Einpendler eher ausgleichen als in Landkreisen, deren Kreisstädte kreisfrei sind oder nahe an der Kreisgrenze liegen (41 von 142 Landkreisen haben eine kreisfreie Kreisstadt).

Alle dargestellten Zahlen sind, wie erwähnt, zunächst Zahlen der über die Gemeindegrenzen pendelnden Erwerbstätigen. Berufstätige, die vielleicht nur 5 Minuten Fußweg zur Arbeitsstätte haben, aber dabei in das Gebiet der Nachbargemeinde gehen müssen, werden als Pendelwanderer gezählt, während andere Gemeindebewohner mit vielleicht wesentlich längerem Wege zu ihrer Arbeitsstätte die Gemeindegrenzen nicht überschreiten und deshalb nicht als Pendelwanderer erscheinen. Eine grundsätzliche Trennungslinie war hier zu ziehen. Eine Erfassung der Pendelwanderung nur nach den Entfernungen, die jeder einzelne Pendler zurückzulegen hat, könnte jedoch nur auf einen Teil der durch die Pendelwanderung berührten Fragen Antwort geben 3).

1) Für die Einpendler aus dem Ausland liegen keine Zahlen vor. – 2) Es hat auch im Verhältnis zu anderen Bundesländern bevölkerungs- und flächenmäßig sehr kleine Landkreise und vor allem eine große Zahl kreisfreier Städte mit weniger als 30 000 Einwohner. – 3) Eine brauchbare Antwort auf die Frage nach der Entfernung nach der Art des benützten Verkehrsmittels, dem Zeitaufwand, u. U. auch auf die Frage nach der subjektiven Belastung des einzelnen Pendlers können wohl nur Sondererhebungen unter Verwendung von Interviewer oder Einzeluntersuchungen in größeren Betrieben bringen.

Einen Beitrag zur Aufhellung der mehrfach genannten Fragen der Siedlungs-, der Verkehrspolitik und der Frage der Standortwahl kann nur die Darstellung der Pendelwanderung nach Ausstrahlungs- und nach Einzugsgebieten geben. Dazumüssen aber der Erfassung bestimmte Gebiete zugrundegelegt werden. Diese Darstellung der Ausstrahlungs- und der Einzugsgebiete ermöglicht jedoch ohne weiteres eine Untersuchung der Pendelwanderung nach Entfernungszonen.

### Zeitlicher Vergleich der Pendelwanderung 1950 gegenüber 1939

Die Zusammensetzung der 1939 erfaßten Pendlermasse war eine etwas andere als die des Jahres 1950. Ein Teil der eingangs erwähnten "Wochenendpendler" wurde 1939 mit in die Zahl einbezogen. Als Pendler erfaßt wurden damals nämlich alle Berufstätigen, die in der Regel nicht länger als 2 Monate von ihrem ständigen Wohnsitz abwesend waren und deren Arbeitsstätte in einer anderen Gemeinde als der Gemeinde ihres ständigen Wohnsitzes lag. 1939 wurden auch die im Bauwesen beschäftigten Pendler miterfaßt 1). Ein Ver-

gleich der Pendlerzahlen 1950 und 1939 ist deswegen nur bedingt möglich. Trotz der methodischen Unterschiede in der Erfassung kommen bei der Darstellung der Zu- und Abnahme der Pendelwanderung 1950 gegenüber 1939 (Tabellen 12 und 13) die strukturellen Veränderungen auch in den Kreisen klar zum Ausdruck.

### Vergleich der Pendelwanderung Bayerns mit der der übrigen Bundesländer

In Bayern werden, wie in einem Teil der anderen Bundesländer, nur die erwerbstätigen Pendler gezählt. Es besaß 1950 eine verhältnismäßig große Zahl von Erwerbslosen. Daher muß Bayern im Vergleich mit jenen Bundesländern, die auch Erwerbslose, sofern ihre letzte Arbeitsstätte außerhalb der jetzigen Wohngemeinde lag, als Pendler erfaßten, von vornherein einen etwas niedrigeren Anteil der Pendler an den Erwerbspersonen aufweisen. Wie bereits an anderer Stelle erwähnt, wirkt sich der im Verhältnis zu anderen Bundesländern hohe Anteil landwirtschaftlicher Bevölkerung in Bayern in Richtung einer relativ geringen Pendelwanderung aus, während die starke Aufgliederung der Verwaltungsgebiete wiederum dieser Tendenz entgegen wirkt.

## B. Gliederung der Pendler nach Merkmalen der Volks- und der Berufszählung

### Allgemeines über die Aufgliederung von Pendlermassen

Die Verbindung der Erfassung der Pendelwanderung mit der Volks- und Berufszählung gibt die Möglichkeit einer weitgehenden Aufgliederung der Pendlerzahlen nach verschiedenen Merkmalen dieser Erhebungen, u. a. nach dem Alter, dem Familienstand, der sozialen Stellung, dem Wirtschaftsbereich. Die Ergebnisse sind in mehrfacher Beziehung von Bedeutung. Sie können z. B. zeigen, welche Gruppen der Berufstätigen besonders stark pendeln, eine wesentliche Erkenntnis nicht zuletzt für die soziologische Auswirkung der Pendelwanderung.

### Heimatvertriebene – Altansässige

Heimatvertriebene sind alle Personen, die am 1. September 1939 ihren Wohnsitz in den nunmehr unter fremder Verwaltung stehenden Gebieten Deutschlands von 1937 hatten, sowie alle Personen mit deutscher Muttersprache, die am 1. September 1939 im Auslande wohnten.

Als Altansässige gelten in den Tabellen der vorliegenden Veröffentlichung alle Personen, die nicht Heimatvertriebene sind.

Die gesonderte Darstellung der Pendelwanderung der Heimatvertriebenen und der Altansässigen in mehreren Tabellen und Kartogrammen zeigt deutlich, daß die große Zunahme der Pendelwanderung 1950 gegenüber 1939 in erster Linie auf die starke Pendelwanderung der Heimatvertriebenen zurückzuführen ist. Die Unterbringung eines großen Teiles der Heimatvertriebenen auf dem flachen Lande in den ersten Nachkriegsjahren zwingt diese in verstärktem Maße einer Beschäftigung außerhalb ihrer Wohngemeinde nachzugehen (Tabellen 5, 6, 7, 16 usw. Schaubilder Seite 12\* und 13\*).

### Landwirte im Nebenberuf

Landwirte im Nebenberuf sind jene Personen, die sich auf die Frage nach einem zweiten Beruf in der Haushaltungsliste als solche bezeichnet haben und

eine landwirtschaftliche Fläche selbständig bewirtschaften. Meist sind es Arbeiter, die neben ihrem Hauptberuf mit ihren Familienangehörigen eine kleine Landwirtschaft betreiben. Wie aus den Tabellen zu ersehen ist, gibt es in Bayern mit Ausnahme von Unterfranken nur verhältnismäßig wenige Pendler, die zu diesen Gruppen gehören.

### Wirtschaftsbereiche und Wirtschaftsabteilungen

Die im vorliegenden Heft verwendete Aufgliederung nach Wirtschaftsbereichen stellt teilweise den Zusammenschluß der in der Berufszählung erfaßten sogenannten Wirtschaftsabteilungen, zum Teil auch einzelne dieser Wirtschaftsabteilungen selbst dar. Der im Anschluß an diesen Abschnitt gebrachte "Auszug aus der Systematik der betrieblichen Gliederung" gibt Aufschluß über Art und Abgrenzung dieser Wirtschaftsbereiche.

Die Aufgliederung der Pendler nach Wirtschaftsbereichen ist von unmittelbarer Bedeutung für die Siedlungspolitik und für die Frage der Förderung von Industrie und Gewerbe in bestimmten Gebieten. Sie zeigt, in welchen Gebieten es Aufgabe der Verkehrspolitik wird, die Pendelwanderung zu erleichtern, da es weder durch Wohnungsbau noch durch Schaffung von Arbeitsplätzen möglich oder zweckmäßig ist, ihr entgegen zu wirken.

Die Verbindung der Pendlererfassung mit den Erhebungsmerkmalen der Berufszählung gibt ferner die Möglichkeit, die Erkenntnisse der Berufszählung in einem Punkt nicht unwesentlich zu ergänzen: Die Berufszählung weist die in einer Gemeinde wohnenden Berufstätigen aus und stempelt damit unter Umständen eine ländliche Gemeinde ohne industrielle Arbeitsstätten aber mit einer Vielzahl von Auspendlern zu einer gewerblichen. Auf Grund der Pendlererfassung können die in der Gemeinde wohnenden Erwerbspersonen um die Auspendler vermindert und um die Einpendler vermehrt werden, so daß sich die Zahl der in einer Gemeinde arbeitenden Erwerbspersonen ergibt. Häufig zeigt sich dabei ein nicht unwesentlich anderes Bild (Tabellen 5, 6, 7, 37).

1) Besonders zu beachten beim Vergleich der Pendlerzahlen 1950 gegenüber 1939 nach Wirtschaftsbereichen (Tabelle 14). Gebietsstand und Aufgliederung nach Wirtschaftsbereichen der Ergebnisse 1939 wurden im vorliegenden Heft dem Gebietsstand 1950 und der 1950 verwendeten Systematik der Wirtschaftszweige angeglichen.

### Stellung im Beruf – Soziale Stellung

Zur Ermittlung der sozialen Zusammensetzung der Pendler werden sie sowohl nach ihrer Zugehörigkeit zu den großen Gruppen der Selbständigen, Beamten, Angestellten und Arbeiter, d. h. nach der Stellung im Beruf wie auch jeweils in einer weitergehenden Aufgliederung dieser Gruppen, d. h. nach ihrer sog. sozialen Stellung, untersucht. Die gewerblich Selbständigen werden nach der Zahl der Beschäftigten aufgegliedert, die landwirtschaftlich Selbständigen nach der bewirtschafteten Fläche, die Beamten nach Laufbahngruppen, die Angestellten nach Einkommensstufen und die Arbeiter nach ihrer Ausbildung (gelernt, angelernt, ungelernt).

Die Hauptmasse der Pendler setzt sich aus Arbeitern, ein Teil auch aus Angestellten und Beamten zusammen.

Dies gilt gleicherweise für die Gesamtmasse der Pendler wie für die Heimatvertriebenen unter ihnen. Bemerkenswert sind neben den absoluten Zahlen die ebenfalls dargestellten Anteile der einzelnen sozialen Schichten der Pendler an den betreffenden sozialen Schichten der Erwerbspersonen (Tabelle 8 und 18 mit 23).

### Alter – Familienstand

Das Alter der Pendler wird nach 6 Altersgruppen ausgewiesen. Wegen der geringen Besetzung der Altersgruppe "über 65 Jahre" wurde sie nicht in die Tabelle mit absoluten Zahlen aufgenommen.

Der Familienstand der Pendelwanderer ist aufgegliedert nach den drei Gruppen "Ledige", "Verheiratete" und "Verwitwete und Geschiedene" (Tabelle 8 und 18 mit 23).

## C. Verhältniszahlen

### Allgemeines zur Darstellung der Verhältniszahlen

Die Verhältniszahlen werden im Tabellenwerk des vorliegenden Heftes in folgender Weise dargestellt:

1. Der Anteil der Pendler an den Erwerbspersonen und meist auch der Anteil der heimatvertriebenen Pendler an der Gesamtzahl der Pendler erscheint in Tabellen mit Grundzahlen, die eine weitergehende Aufgliederung der Pendlermassen aufweisen, jeweils in einer oder mehreren Spalten (Tabellen 5, 6 und 7).
2. In einer gesonderten Tabelle werden kreisweise die verschiedenen Verhältniszahlen ausgewiesen, die für die Darstellung der Pendelwanderung von Interesse sind, die aber die Grundzahl-Tabellen unnötig belasten würden (Tabelle 16).
3. In einer ganzen Reihe von kleinen Tabellen für das Land und zum Teil auch für die Regierungsbezirke werden Verhältniszahlen dargestellt, die sich aus der Aufgliederung der Pendlermasse nach Wirtschaftsbereichen, nach dem Alter, der sozialen Stellung usw. ergeben. Meist enthalten die Tabellen dabei nicht nur die anteilige Aufgliederung der Pendlermasse, sondern auch den Anteil der Pendler an den jeweils nach den gleichen Merkmalen aufgegliederten Erwerbspersonen (Tabellen 17 bis 23, 28 und 29).

Die Pendelwanderung wird also zunächst mit anderen Strukturdaten des wirtschaftlichen oder sozialen Lebens verglichen. Die einzelnen Faktoren werden dabei als Maßstab der Pendelwanderung herangezogen und zu ihr in Bezug gesetzt. In weiteren Tabellen wird die Aufgliederung der Pendlermassen nach den verschiedenen Merkmalen der Volks- und Berufszählung in Verhältniszahlen dargestellt. Schließlich werden Verhältniszahlen gebracht, die sich aus einer Kombination beider Arten ergeben. Gerade für die Aufgliederung der Pendlermassen nach verschiedenen Merkmalen ist ihr Anteil an den nach den gleichen Merkmalen gegliederten Erwerbspersonen von Aussagewert.

Für die eigentliche Auswertung der Ergebnisse können aber auch die Wanderungszahlen in verschiedener Weise zu sich selbst ins Verhältnis gesetzt werden. Z. B. gibt das Zahlenverhältnis der Auspendler einer Gemeinde zu den Einpendlern der gleichen Gemeinde Aufschluß über den "Pendlergegegenverkehr" (Ein- und Auspendlung). Andere Zahlen dieser Art sind das Verhältnis der Nah- zu den Fernpendlern eines Einpendlerzentrums oder auch das Verhältnis der über die Landkreisgrenze Pendelnden zu der Gesamtmasse der Pendler des betreffenden Kreises. Auch Verhältniszahlen über die Streuung der Pendelwanderung nach Gemeindegrößenklassen, wie sie in den Tabellen 24 mit 27 veröffentlicht werden, gehören hierher.

### Im Gebiet wohnende Erwerbspersonen – im Gebiet arbeitende Erwerbspersonen

Der in der Berufszählung verwendete Begriff "Erwerbspersonen" umschließt alle Personen, die zum Zwecke ihres Unterhalts einen Beruf ausüben (Erwerbstätige) oder normalerweise ausüben, aber zum Zeitpunkt der Zählung arbeitslos sind (Erwerbslose).

Die in der Berufszählung ausgewiesene Zahl der Erwerbspersonen ist, wie bereits an anderer Stelle erwähnt, gleich der Zahl der in dem betreffenden Gebiet wohnenden Erwerbspersonen. Die Zahl der dort arbeitenden Erwerbspersonen ergibt sich, wenn von der Zahl der wohnenden Erwerbspersonen die Auspendler abgezogen und ihr die Einpendler hinzugefügt werden. Die Zahl der "arbeitenden Erwerbspersonen" enthält daher auch die Erwerbslosen (wenn auch normalerweise Erwerbstätigen) des betreffenden Gebietes.

Das Verhältnis der Pendelwanderer zur Gesamtmasse der Erwerbspersonen gibt ein Maß für die Fluktuation der Berufstätigen. Die Zahl der Auspendler wird dabei zur Zahl der in dem betreffenden Gebiet wohnenden Erwerbspersonen, die Zahl der Einpendler zur Zahl der im betreffenden Gebiet arbeitenden Erwerbspersonen in Beziehung gesetzt. Die absolute Größe der Pendelwanderung tritt bei dieser Form der Darstellung naturgemäß zurück: In Gebieten mit geringen absoluten Pendlerzahlen wandert oft ein wesentlich größerer Teil der Berufstätigen als in Gebieten zahlenmäßig starker Pendelwanderung.

### Erwerbstätige

Der Anteil der Pendler an der Gesamtzahl der Erwerbstätigen wird gesondert dargestellt, da in Bayern, wie auch in einigen anderen Bundesländern, nur die erwerbstätigen Pendler erfaßt wurden (Tabelle 16).

### Nichtlandwirtschaftliche Erwerbspersonen – nichtlandwirtschaftliche Auspendler

In der Landwirtschaft findet, worauf bereits an anderer Stelle hingewiesen wurde, fast keine Pendelwanderung der Berufstätigen statt. Gebiete mit einem hohen Anteil landwirtschaftlicher Bevölkerung weisen also von vornherein einen niedrigeren Anteil der Pendler an den Erwerbspersonen auf, als Gebiete mit überwiegend gewerblicher Bevölkerung. Der Vergleich der nichtlandwirtschaftlichen Pendler mit den nichtlandwirtschaftlichen Erwerbspersonen (Tabelle 16) schaltet gewissermaßen den landwirtschaftlichen Sektor aus der Betrachtung der Pendelwanderung aus.

## Auszug aus der Systematik der betrieblichen Gliederung

Wirtschaftsbereich		Systematische Kennziffer und Bezeichnung der eingeschlossenen Wirtschaftsabteilung	Eingeschlossene Wirtschaftsgruppen und -zweige soweit nicht aus der Bezeichnung der Wirtschaftsabteilung klar ersichtlich
Land- und Forstwirtschaft		0 Landwirtschaft und Tierzucht, Forst- und Jagdwirtschaft, Gärtnerei, Fischerei	
Gewerbliche Urproduktion	In manchen Tabellen zusammengefaßt zum Wirtschaftsbereich:  Industrie und Handwerk	1 Bergbau, Gewinnung und Verarbeitung von Steinen und Erden Energiewirtschaft	Erdöl-, Torfgewinnung, Ziegelindustrie, Betonwarenherstellung
Eisen- und Metallgewerbe		2 Eisen- und Metallherzeugung und -verarbeitung	Stahl- und Waggonbau, Maschinen- und Apparatebau, Schiffbau, Fahrzeugbau, Elektrotechnik, Feinmechanik und Optik, Metallwarenindustrie
Sonstiges verarbeitendes und Baugewerbe (einschl. "Ohne Angabe")		3/4 Verarbeitendes Gewerbe (ohne Eisen- und Metallverarbeitung)	Chemie; Herstellung oder Verarbeitung von Gummi, Glas, Keramik, Holz, Papier, Leder, Textil, Bekleidung, Musikinstrumenten, Spielwaren, Nahrungs- und Genußmittel
		5 Bau-, Ausbau- und Bauhilfsgewerbe (1950 Pendler nur zum kleineren Teil erfaßt)	Hoch- und Tiefbau, Zimmerei, Dachdeckerei, Elektroinstallation, Glaserei, Malerei u. a.
		9a Erwerbstätigkeit ohne Angabe der Betriebszugehörigkeit	
Handel, Geld, Verkehr		6 Handel, Geld- und Versicherungswesen	Vermittlung, Werbung, Verkehrsneben- und Hilfgewerbe; (Versicherungswesen ohne Sozialversicherung)
		8 Verkehrswesen	
Öffentlicher Dienst und Dienstleistungen aller Art		7 Dienstleistungen	Gaststättenwesen, Kunst, Schrifttum, Theater, Schaustellungsgewerbe, private Forschung, photographisches Gewerbe, Friseurgewerbe, Reinigungsgewerbe, Häusliche Dienste
		9 Öffentlicher Dienst und Dienstleistungen im öffentlichen Interesse	Dienstleistungen bei der Besatzungsmacht, Rechtsberatung, Kirchen, Erziehung, Fürsorge, Sozialversicherung, Gesundheitswesen

Eine ausführliche Systematik der betrieblichen Gliederung ist in den Heften 186 und 187 der Beiträge zur Statistik Bayerns veröffentlicht

## Hinweise auf weitere Veröffentlichungen

Die folgende Zusammenstellung enthält Veröffentlichungen, aus denen Ergebnisse im vorliegenden Heft verwertet wurden.

Beiträge zur Statistik Bayerns:

Heft 171 (Bemerkungen zur technischen Durchführung der Volks- und Berufszählung; Wohnbevölkerung usw.)

Heft 186 (Erwerbspersonen nach Wirtschaftsabteilungen, nach der sozialen Stellung usw.)

In beiden Heften ist ein Abdruck der Haushaltsliste beigelegt.

Heft 177 (Die Zahlen der Aus- und Einpendler für alle bayerischen Gemeinden; Zahlen der Erwerbspersonen für alle bayerischen Gemeinden)

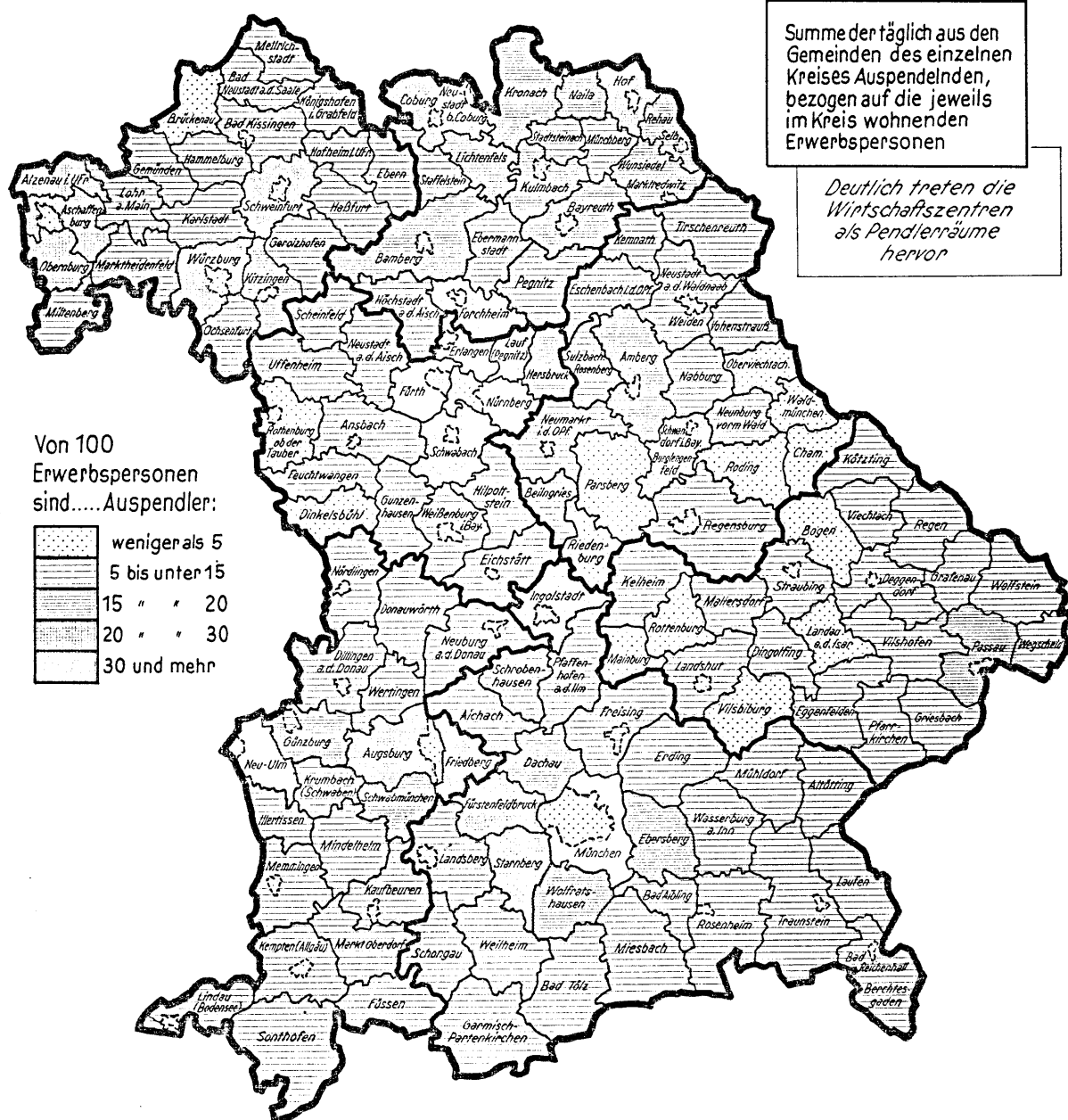
Heft 133 (Ergebnisse der Erfassung der Pendelwanderung bei der Volks- und Berufszählung vom 17. Mai 1939)

Statistische Berichte des Statistischen Bundesamtes Wiesbaden vom 14. März und 4. September 1952 Nr. VIII/8/15 und 21: (Die Aus- und Einpendler in den Ländern, größeren und kleineren Verwaltungsbezirken des Bundesgebietes)



# DIE TÄGLICHEN PENDELWANDERER BAYERNS 1950

## Der Anteil der Auspendler an den Erwerbspersonen



Bayerisches Statistisches Landesamt

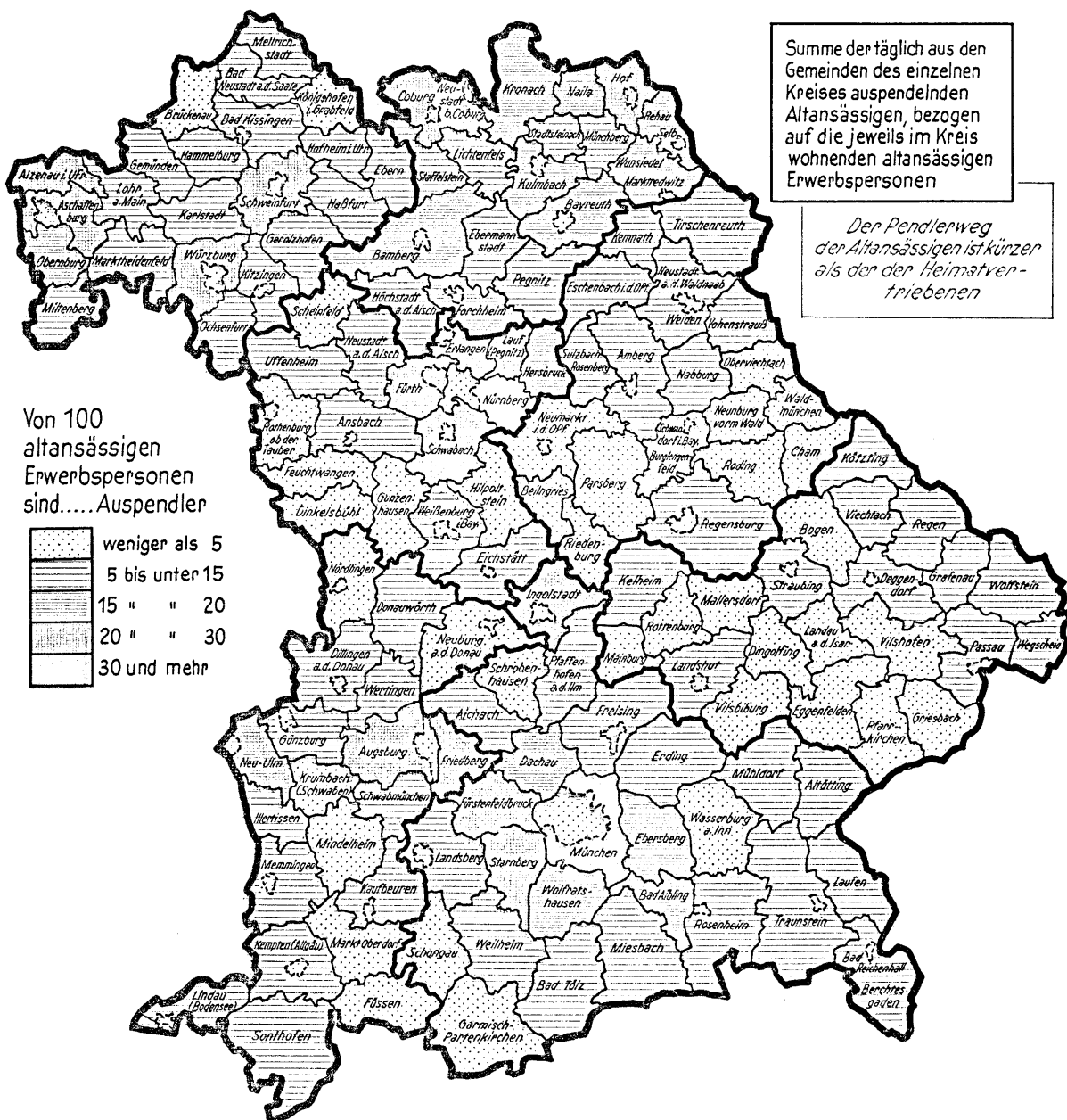
Das Schaubild gibt einen Überblick über die Stärke der Pendelwanderung — und zwar der Auspendler — in den einzelnen Kreisen Bayerns im Verhältnis zu der Zahl der Erwerbspersonen je Kreis. Die Gebiete mit starker Auspendelung, die sich um die Großstädte, wie etwa München, Augsburg, Nürnberg-Fürth (und Erlangen), aber auch um kleinere Wirtschaftszentren, wie etwa Schweinfurt oder Ingolstadt bilden, heben sich deutlich hervor. Einige Kreise in der unmittelbaren Nähe der Großstädte weisen eine besonders starke Auspendelung auf, man kann hier von ausgesprochenen Wohnkreisen (im Gegensatz zu den Einpendelungszentren) sprechen. Daneben traten aber auch Pendleräume mit starker Pendelwande-

rung in Erscheinung, die keine ausgeprägten großen Zentren, sondern eine ganze Reihe von kleineren und kleinsten Zentren besitzen und deren starke Wanderung gleichsam über den ganzen Einzelraum streut. Dies ist z. B. in der Nord-Ost-Ecke Bayerns der Fall. Zwischen den Räumen mit starker Wanderung liegen Landkreise mit geringen Pendlerzahlen. Es sind meist Kreise mit überwiegend landwirtschaftlicher Bevölkerung, die von Industriegebieten zu weit abliegen, um als Wohngebiete für eine größere Zahl von Pendlern in Frage zu kommen. Die Pendlerdichte ist unabhängig von der Bevölkerungsdichte, wie dies etwa das Beispiel Wolfratshausen oder Schwabach zeigt.



# **DIE TÄGLICHEN PENDELWANDERER BAYERNS 1950**

Der Anteil der  
 altansässigen Auspendler  
 an den altansässigen Erwerbspersonen



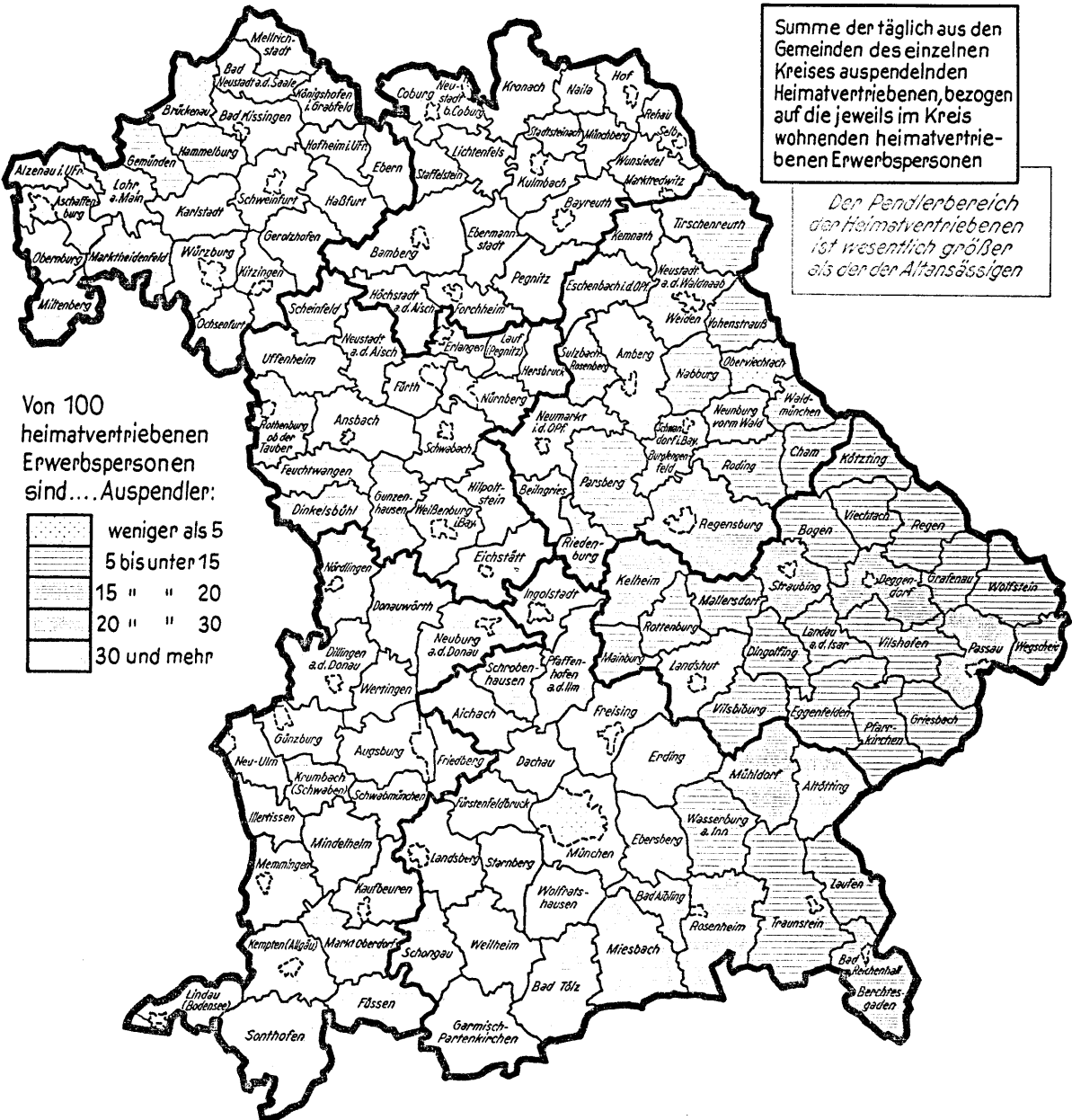
Bayerisches Statistisches Landesamt

Die altansässigen Berufstätigen pendeln in einem weit geringeren Ausmaß als die Heimatvertriebenen, die — zunächst auf dem flachen Lande untergebracht — in den gewerblichen Zentren zwar Arbeit, jedoch nicht gleichzeitig auch Wohngelegenheit finden (vgl. Schaubild 3). Die Pendelwanderung der Altansässigen dagegen ist zu einem bedeutenden Teil das Ergebnis einer jahrzehntelangen Entwicklung. Die ausgesprochenen Wohngebiete im näheren Umkreis der großen Wirtschaftszentren sind die gleichen geblieben wie vor dem Kriege, die Arbeitsstätten konzentrieren sich im großen und ganzen immer

noch an den gleichen Orten. Es sind zum Teil noch dieselben Berufstätigen wie vor dem Kriege, die zwischen Wohn- und Arbeitsplätzen pendeln. Ein Vergleich der Pendelwanderung der Altansässigen 1950 mit der Pendelwanderung 1939 zeigt für beide in Ausmaß und Richtung ungefähr das gleiche Bild, wenn auch 1950 eine leichte Erhöhung erkennbar ist. Nur einige Kreise, besonders in der Nähe von Städten, die wie etwa Nürnberg starke Kriegsschäden erlitten haben, zeigen eine Erhöhung der Pendlerzahlen.

# DIE TÄGLICHEN PENDELWANDERER BAYERNS 1950

## Der Anteil der heimatvertriebenen Auspendler an den heimatvertriebenen Erwerbspersonen



Bayerisches Statistisches Landesamt

Die Heimatvertriebenen sind einem weit größeren Ausmaß zur Pendelwanderung gezwungen als die übrigen Berufstätigen. Während im Landesdurchschnitt 10 vH aller Erwerbspersonen Pendler sind, müssen 17 vH der heimatvertriebenen Berufstätigen pendeln. Von den altansässigen Erwerbspersonen gehören dagegen im Durchschnitt nur 8,5 vH zu den Pendlern. In Räumen, die in unmittelbarer Nachbarschaft der gewerblichen Zentren liegen, entspricht der Anteil der Pendler unter den Heimatvertriebenen etwa dem Anteil der Pendler unter den Altansässigen. In den von den Zentren weiter entfernten Kreisen zeigt sich bei den Heimatvertriebenen jedoch

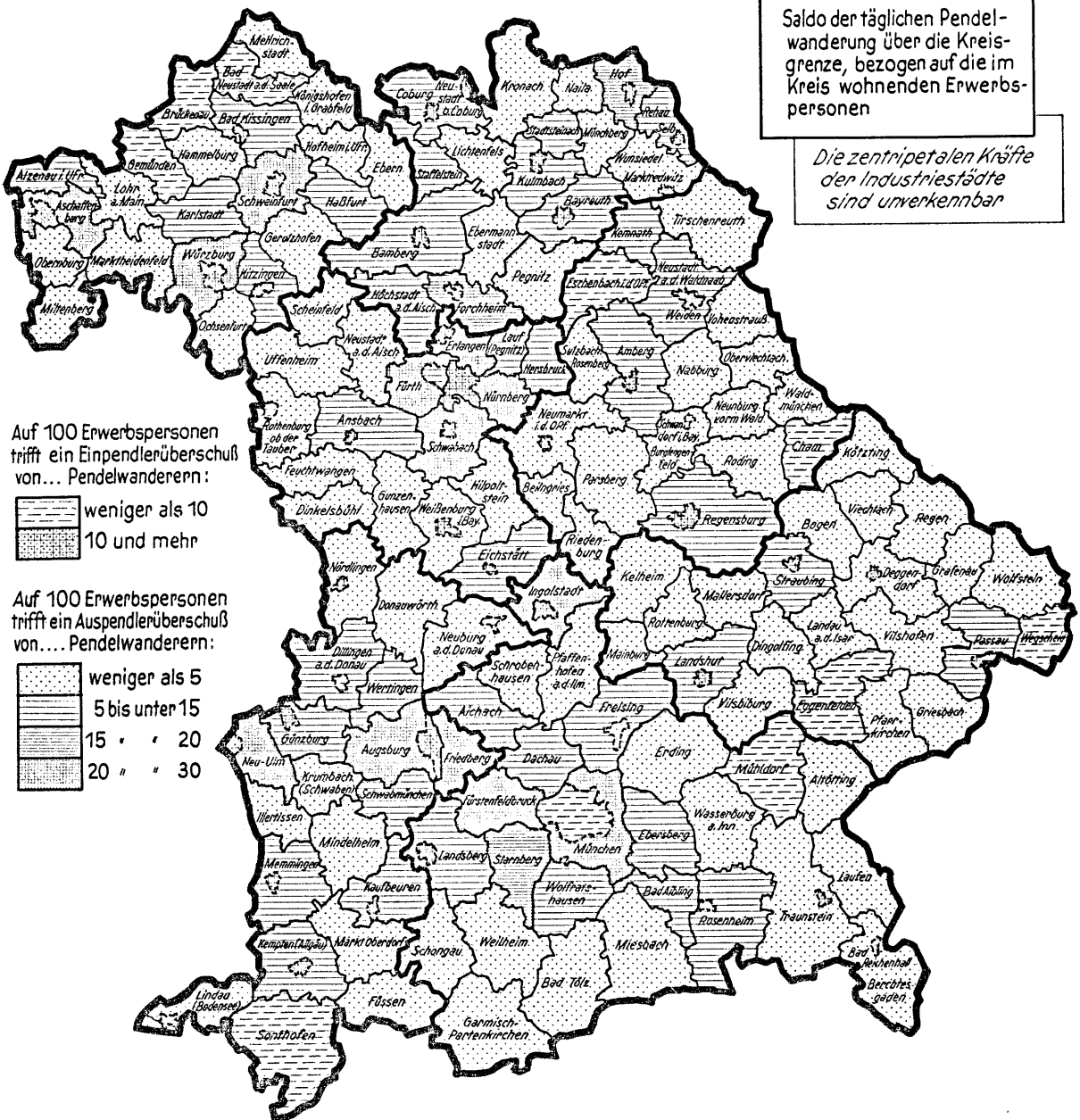
deutlich eine weit stärkere Pendelwanderung als bei den Altansässigen. Sie erstreckt sich sowohl auf die Wanderung innerhalb der Kreise (vor allem in die Kreisstädte) als auch über die Kreisgrenzen hinaus, denn gerade die Heimatvertriebenen in den gewerbefernen Gebieten müssen den weiten und oft beschwerlichen Weg in die wirtschaftlichen Zentren in Kauf nehmen, um überhaupt Arbeit zu finden. Aber auch in Kreisen mit an sich geringer Pendelwanderung, so in den besonders verkehrsun günstigen, abgelegenen und überwiegend landwirtschaftlichen Kreisen weisen die Heimatvertriebenen einen wesentlich höheren Pendleranteil auf.

# DER EIN- ODER AUSPENDLERÜBERSCHUSS IN DEN STADT- UND LANDKREISEN BAYERNS 1950

Der Anteil der täglichen Pendelwanderer an den Erwerbspersonen

Saldo der täglichen Pendelwanderung über die Kreisgrenze, bezogen auf die im Kreis wohnenden Erwerbspersonen

Die zentripetalen Kräfte der Industriestädte sind unverkennbar



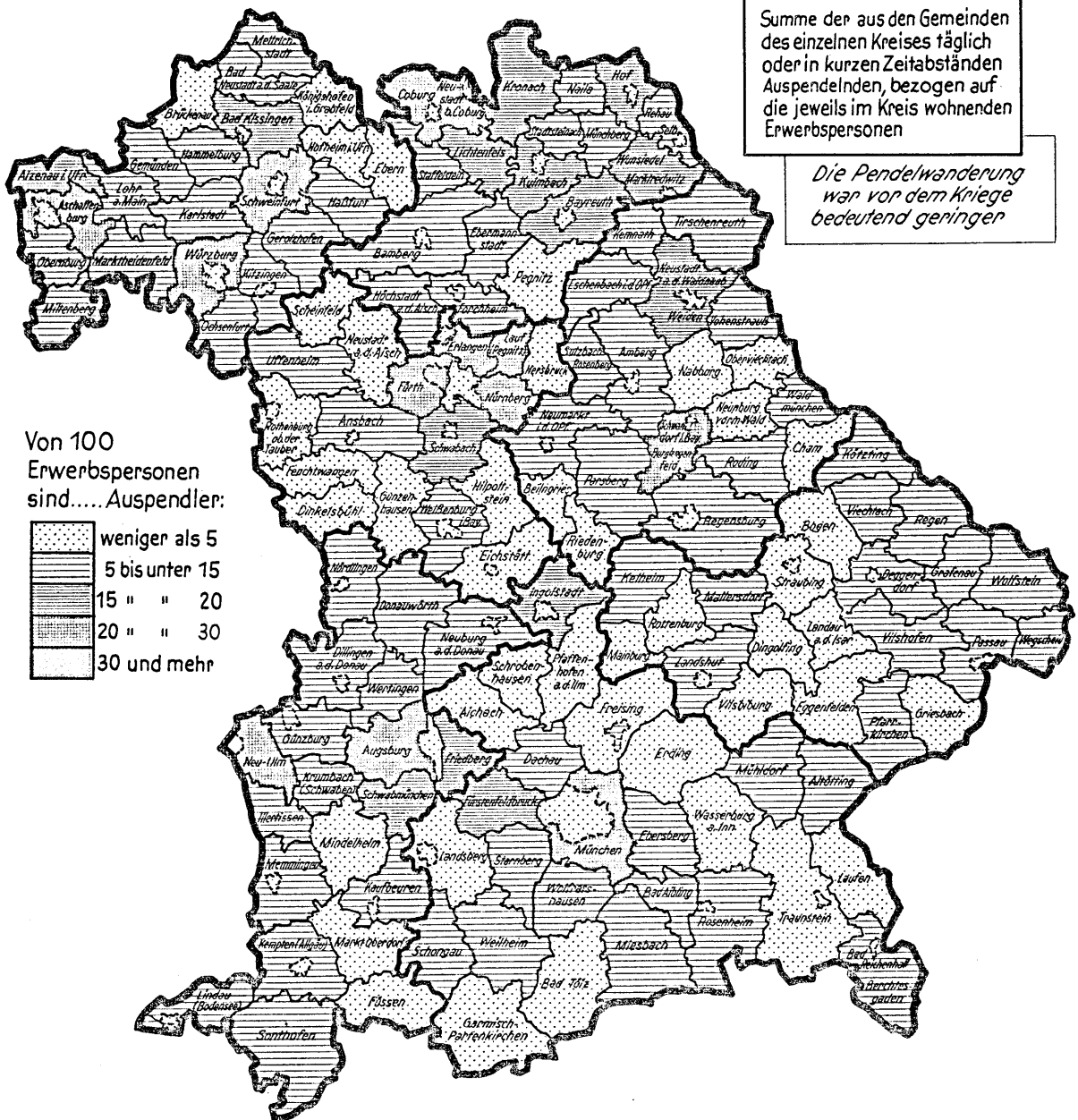
Bayerisches Statistisches Landesamt

Die Darstellung der Pendelwanderung nach dem Verhältnis des Ein- oder Auspendlerüberschusses je Kreis zu der Zahl der dort wohnenden Erwerbspersonen zeigt besonders deutlich die Gebiete mit starker Wanderung, also jene „Penderräume“, die Zentren mit großer Einpendelung besitzen wie etwa München oder Nürnberg-Fürth-Erlangen. Gebiete mit starker Wanderung aber einer Vielzahl von kleinen Zentren, wie sie z. B. in Oberfranken auftreten, heben sich gleichfalls, wenn auch nicht so deutlich, ab. Jeder dieser „Penderräume“ weist

ein ganz bestimmtes, von dem der anderen Räume oft sehr verschiedenes Gefüge auf, und zwar unabhängig von der absoluten Größe der Pendelwanderung. So gleicht etwa der Raum um München in seinem Gefüge dem Raum um Ingolstadt, während der Raum Nürnberg-Fürth-Erlangen mit mehreren Zentren und einem verhältnismäßig starken Pendlergegentverkehr (Einpendelung und Auspendelung) zwischen ihnen ein ganz anderes Bild bietet.

# DIE PENDELWANDERER BAYERNS 1939

## Der Anteil der Auspendler an den Erwerbspersonen



Bayerisches Statistisches Landesamt

Der Vergleich der Pendelwanderung 1939 mit der des Jahres 1950 ist in zweifacher Beziehung interessant, wenn auch die beiden Zählungen nur bedingt miteinander vergleichbar sind (1939 sind in den Pendlerzahlen auch Personen enthalten, die am Arbeitsort einen zweiten Wohnsitz haben, also nicht täglich, sondern in größeren Zeitabständen pendeln).

Vergleicht man die Ergebnisse beider Zählungsjahre miteinander, so zeigt sich zunächst die große absolute Zunahme der Wanderung, die nicht zuletzt eine Folge der Flüchtlingseinwanderung, der Wohnraumzerstörung und der unzureichenden Neubautätigkeit in den Städten ist. Vergleicht man die Pendelwanderung 1939 mit jener der altansässigen Bevölkerung 1950, so zeigen beide Erhebungen auffallend ähnliche Bilder (vgl. Schaubild 2). Die Ähnlichkeit ist auf eine jahrzehntelange, organisch gewachsene Verteilung von „Wohngebieten“ und „Ar-

beitsgebieten“ zurückzuführen. Es zeigt sich hier die positive Seite der Pendelwanderung. Der moderne Verkehr ermöglicht ein gesundes Wohnen in den „Wohngebieten“ und doch eine starke Konzentration der Arbeitsstätten an den hierfür günstigen Standorten ohne eine allzustarke Belastung des einzelnen Pendlers.

Die erhebliche Zunahme der gesamten Pendelwanderung 1950 gegenüber 1939 und die wesentliche Erweiterung des Einzugsbereiches der Städte, von der besonders die Heimatvertriebenen betroffen werden, stellen der Raumplanung wie der Verkehrspolitik eine klare Aufgabe: Schaffung von Wohngebieten und Arbeitsgebieten mit günstigen Verkehrsbedingungen, um die Belastung des einzelnen wie der gesamten Wirtschaft durch eine unorganische, erzwungene Pendelwanderung allmählich zu überwinden.

### **III. Tabellenwerk**

1. Die Auspendler in den Kreisen ihres Wohnortes  
nach den Kreisen ihres Arbeitsortes

Oberbayern

Kreis des Wohnortes Kreise der Arbeitsorte	Aus- pend- ler	Kreis des Wohnortes Kreise der Arbeitsorte	Aus- pend- ler	Kreis des Wohnortes Kreise der Arbeitsorte	Aus- pend- ler
<u>O b e r b a y e r n .</u>		noch StKr. München		noch LKr. Aichach	
<u>Stadtkreis</u>		LKr. Bad Aibling	10	LKr. Pfaffenhofen	
<u>Bad Reichenhall</u>	158	Bad Tölz	10	a.d. Ilm	9
davon nach		Dachau	459	StKr. Augsburg	1047
StKr. München	11	Ebersberg	55	LKr. Augsburg	36
Traunstein	10	Erding	74	Friedberg	66
LKr. Berchtesgaden	107	Freising	9	Neuburg	
Laufen	17	Fürstenfeld- bruck	112	a.d. Donau	6
Sonstige Kreise	3	Ingolstadt	6	Sonstige Kreise	13
Land Österreich	10	Landsberg	5	<u>Landkreis Altötting</u>	4571
<u>Stadtkreis Freising</u>	1231	Miesbach	41	davon	
davon nach		München	556	im gleichen Kreis	3535
StKr. München	961	Rosenheim	13	ferner nach	
LKr. Dachau	9	Starnberg	156	StKr. München	9
Ebersberg	14	Wasserburg		Traunstein	20
Erding	92	a. Inn	10	LKr. Laufen	8
Freising	55	Weilheim	30	Mühl Dorf	635
StKr. Landshut	7	Wolfratshausen	59	Traunstein	317
LKr. Landshut	77	Landshut	7	Eggenfelden	8
Mainburg	6	StKr. Augsburg	43	Pfarrkirchen	25
Sonstige Kreise	10	Sonstige Kreise	9	Sonstige Kreise	14
<u>Stadtkreis Ingolstadt</u>	132	<u>Stadtkreis Rosenheim</u>	449	<u>Landkreis</u>	
davon nach		davon nach		<u>Bad Aibling</u>	2950
StKr. München	51	StKr. München	176	davon	
LKr. Ingolstadt	45	LKr. Bad Aibling	73	im gleichen Kreis	1387
Pfaffenhofen		Rosenheim	174	ferner nach	
a.d. Ilm	8	Wasserburg		StKr. München	447
Schrobenhausen	5	a. Inn	5	Rosenheim	899
Sonstige Kreise	23	Sonstige Kreise	21	LKr. Bad Tölz	8
<u>Stadtkreis Landsberg</u>	351	<u>Stadtkreis Traunstein</u>	111	Ebersberg	17
davon nach		davon nach		Miesbach	27
StKr. München	46	StKr. Bad Reichen- hall	9	München	61
LKr. Landsberg	264	Rosenheim	6	Rosenheim	86
StKr. Augsburg	23	LKr. Laufen	18	Wasserburg	
LKr. Kaufbeuren	5	Traunstein	73	a. Inn	6
Sonstige Kreise	13	Sonstige Kreise	5	Wolfratshausen	5
<u>Stadtkreis München</u>	1744	<u>Landkreis Aichach</u>	2419	Sonstige Kreise	7
davon nach		davon		<u>Landkreis Bad Tölz</u>	1454
StKr. Freising	38	im gleichen Kreis	828	davon	
Ingolstadt	9	ferner nach		im gleichen Kreis	916
Landsberg	5	StKr. Ingolstadt	21	ferner nach	
Rosenheim	23	München	241	StKr. München	288
LKr. Aichach	5	LKr. Dachau	131	Rosenheim	7
		Schrobenhausen	21	LKr. Bad Aibling	9
				Miesbach	134
				München	6
				Starnberg	10
				Weilheim	71

## 1. Die Auspendler in den Kreisen ihres Wohnortes nach den Kreisen ihres Arbeitsortes

## Oberbayern

Kreis des Wohnortes Kreise der Arbeitsorte	Aus- pend- ler	Kreis des Wohnortes Kreise der Arbeitsorte	Aus- pend- ler	Kreis des Wohnortes Kreise der Arbeitsorte	Aus- pend- ler
noch LKr. Bad Tölz		<u>Landkreis Erding</u>	3536	<u>Landkreis Garmisch-Partenkirchen</u>	1626
LKr. Wolfratshausen	9	davon		davon	
Sonstige Kreise	4	im gleichen Kreis	2487	im gleichen Kreis	1377
<u>Landkreis</u>		ferner nach		ferner nach	
<u>Berchtesgaden</u>	2622	StKr. Freising	16	LKr. Weilheim	236
davon		München	713	Sonstige Kreise	13
im gleichen Kreis	1668	LKr. Ebersberg	92	<u>Landkreis Ingolstadt</u>	4948
ferner nach		Freising	63	davon	
StKr. Bad Reichen- hall	762	Mühldorf	37	im gleichen Kreis	372
Rosenheim	6	München	74	ferner nach	
Traunstein	23	Wasserburg		StKr. Ingolstadt	4403
LKr. Laufen	63	a. Inn	27	München	88
Traunstein	13	StKr. Landshut	6	LKr. Dachau	8
Sonstige Kreise	6	LKr. Vilsbiburg	13	München	6
Land Österreich	81	Sonstige Kreise	8	Pfaffenhofen	
<u>Landkreis Dachau</u>	5831	<u>Landkreis Freising</u>	3082	a.d. Ilm	17
davon		davon		Schrobenhausen	6
im gleichen Kreis	1523	im gleichen Kreis	696	Kelheim	19
ferner nach		ferner nach		Riedenburg	5
StKr. München	4179	StKr. Freising	736	Neuburg	
LKr. Aichach	10	München	1228	a.d. Donau	8
Ebersberg	12	LKr. Dachau	43	Sonstige Kreise	16
Freising	7	Ebersberg	20	<u>Landkreis Landsberg</u>	2423
Fürstenfeld- bruck	26	Erding	247	davon	
München	29	München	19	im gleichen Kreis	648
Pfaffenhofen		Pfaffenhofen		ferner nach	
a.d. Ilm	9	a.d. Ilm	8	StKr. Landsberg	831
Wolfratshausen	6	StKr. Landshut	36	München	353
Friedberg	13	LKr. Landshut	29	LKr. Fürstenfeld- bruck	82
Sonstige Kreise	17	Mainburg	9	München	5
<u>Landkreis Ebersberg</u>	4654	Vilsbiburg	7	Schongau	7
davon		Sonstige Kreise	4	Starnberg	20
im gleichen Kreis	694	<u>Landkreis</u>		Weilheim	92
ferner nach		<u>Fürstenfeldbruck</u>	9913	StKr. Augsburg	270
StKr. München	3484	davon		LKr. Augsburg	8
Rosenheim	34	im gleichen Kreis	2226	Friedberg	28
LKr. Bad Aibling	38	ferner nach		Kaufbeuren	18
Dachau	5	StKr. Landsberg	6	Mindelheim	8
Erding	118	München	7375	Schwabmünchen	51
Freising	9	LKr. Dachau	35	Sonstige Kreise	2
Mühldorf	9	Landsberg	33	<u>Landkreis Laufen</u>	1957
München	230	München	25	davon	
Wasserburg		Starnberg	48	im gleichen Kreis	1127
a. Inn	13	StKr. Augsburg	111	ferner nach	
Sonstige Kreise	20	LKr. Friedberg	42	StKr. Rosenheim	16
		Sonstige Kreise	12		

## 1. Die Auspendler in den Kreisen ihres Wohnortes nach den Kreisen ihres Arbeitsortes

## Oberbayern

Kreis des Wohnortes Kreise der Arbeitsorte	Aus- pend- ler	Kreis des Wohnortes Kreise der Arbeitsorte	Aus- pend- ler	Kreis des Wohnortes Kreise der Arbeitsorte	Aus- pend- ler
noch LKr. Laufen		noch LKr. München		<u>Landkreis Schongau</u>	1051
StKr. Bad Reichen- hall	137	LKr. Ebersberg	49	davon	
Traunstein	289	Erding	16	im gleichen Kreis	685
LKr. Altötting	95	Freising	7	ferner nach	
Berchtesgaden	66	Fürstenfeld- bruck	16	StKr. Landsberg	8
Mühldorf	20	Miesbach	14	München	73
Traunstein	141	Pfaffenhofen		LKr. Garmisch- Partenkirchen	54
Sonstige Kreise	5	a.d. Ilm	7	Landsberg	5
Land Österreich	61	Starnberg	96	München	5
		Wolfratshausen	77	Weilheim	183
<u>Landkreis Miesbach</u>	4069	StKr. Augsburg	9	StKr. Kaufbeuren	6
davon		Sonstige Kreise	25	LKr. Füssen	18
im gleichen Kreis	2661	<u>Landkreis</u>		Kaufbeuren	5
ferner nach		<u>Pfaffenhofen a.d. Ilm</u>	2596	Sonstige Kreise	9
StKr. München	1100	davon		<u>Landkreis</u>	
Rosenheim	21	im gleichen Kreis	1106	<u>Schrobenhausen</u>	1067
LKr. Bad Aibling	35	ferner nach		davon	
Bad Tölz	180	StKr. Ingolstadt	401	im gleichen Kreis	519
Ebersberg	6	München	830	ferner nach	
München	26	LKr. Dachau	105	StKr. Ingolstadt	69
Rosenheim	5	Freising	11	München	76
Wolfratshausen	33	Ingolstadt	74	LKr. Aichach	82
Sonstige Kreise	2	München	5	Dachau	8
<u>Landkreis Mühldorf</u>	3086	Schrobenhausen	10	Ingolstadt	11
davon		Kelheim	20	Pfaffenhofen	
im gleichen Kreis	2294	Mainburg	16	a.d. Ilm	30
ferner nach		Sonstige Kreise	18	StKr. Augsburg	242
StKr. München	186	<u>Landkreis Rosenheim</u>	5513	LKr. Augsburg	5
Rosenheim	8	davon		Friedberg	9
LKr. Altötting	395	im gleichen Kreis	2071	Neuburg	
Erding	60	ferner nach		a.d. Donau	7
München	7	StKr. München	411	Sonstige Kreise	9
Traunstein	32	Rosenheim	2694	<u>Landkreis Starnberg</u>	7313
Wasserburg		Traunstein	33	davon	
a. Inn	33	LKr. Bad Aibling	153	im gleichen Kreis	1685
StKr. Landshut	8	Ebersberg	6	ferner nach	
LKr. Eggenfelden	18	Miesbach	9	StKr. München	4997
Vilsbiburg	24	Mühldorf	27	LKr. Dachau	18
Sonstige Kreise	21	München	7	Fürstenfeld- bruck	361
<u>Landkreis München</u>	14059	Traunstein	30	Landsberg	5
davon		Wasserburg		München	165
im gleichen Kreis	1026	a. Inn	23	Weilheim	51
ferner nach		Sonstige Kreise	6	Wolfratshausen	11
StKr. Freising	8	Land Österreich	43	Sonstige Kreise	20
München	12651				
Rosenheim	6				
LKr. Dachau	52				



## 1. Die Auspendler in den Kreisen ihres Wohnortes nach den Kreisen ihres Arbeitsortes

Oberbayern

Niederbayern

Kreis des Wohnortes Kreise der Arbeitsorte	Aus- pend- ler	Kreis des Wohnortes Kreise der Arbeitsorte	Aus- pend- ler	Kreis des Wohnortes Kreise der Arbeitsorte	Aus- pend- ler
<u>Landkreis Traunstein</u>	3361	noch LKr. Weilheim		<u>Stadtkreis Straubing</u>	123
davon		Sonstige Kreise	7	davon nach	
im gleichen Kreis	1999			StKr. Deggendorf	11
ferner nach		<u>Landkreis</u>		LKr. Bogen	10
StKr. Bad Reichen-		<u>Wolftratshausen</u>	3680	Deggendorf	6
hall	13	davon		Mallersdorf	10
Rosenheim	47	im gleichen Kreis	975	Straubing	29
Traunstein	1107	ferner nach		StKr. Regensburg	41
LKr. Altötting	14	StKr. München	2093	Sonstige Kreise	16
Berchtesgaden	9	LKr. Bad Tölz	28		
Laufen	31	Miesbach	26		
Mühldorf	24	München	412	<u>Landkreis Bogen</u>	929
Rosenheim	73	Rosenheim	6	davon	
Wasserburg		Starnberg	114	im gleichen Kreis	466
a. Inn	29	Weilheim	19	ferner nach	
Sonstige Kreise	7	Sonstige Kreise	7	StKr. Deggendorf	51
Land Österreich	8			Straubing	264
				LKr. Deggendorf	38
<u>Landkreis</u>		<u>N i e d e r b a y e r n</u>		Kötzting	26
<u>Wasserburg a. Inn</u>	1766			Straubing	23
davon				Viechtach	7
im gleichen Kreis	950	<u>Stadtkreis Deggendorf</u>	146	StKr. Regensburg	31
ferner nach		davon nach		LKr. Cham	7
StKr. München	299	StKr. Passau	7	Sonstige Kreise	16
Rosenheim	159	Straubing	5		
LKr. Altötting	16	LKr. Deggendorf	113	<u>Landkreis Deggendorf</u>	2863
Bad Aibling	6	StKr. Regensburg	7	davon	
Ebersberg	27	Sonstige Kreise	14	im gleichen Kreis	1052
Erding	127			ferner nach	
Mühldorf	105	<u>Stadtkreis Landshut</u>	274	StKr. Deggendorf	1557
München	12	davon nach		Landshut	13
Rosenheim	40	StKr. München	119	Passau	17
Traunstein	16	LKr. Erding	9	Straubing	23
Sonstige Kreise	9	Freising	7	LKr. Bogen	11
		Kelheim	12	Grafenau	13
<u>Landkreis Weilheim</u>	3751	Landshut	58	Griesbach	5
davon		Mallersdorf	7	Landau	
im gleichen Kreis	2460	Rottenburg	11	a.d. Isar	15
ferner nach		Vilsbiburg	16	Landshut	8
StKr. München	760	StKr. Regensburg	14	Mallersdorf	10
LKr. Bad Tölz	73	Sonstige Kreise	21	Passau	23
Fürstenfeld-				Straubing	9
bruck	6	<u>Stadtkreis Passau</u>	116	Viechtach	18
Garmisch-		davon nach		Vilshofen	45
Partenkirchen	185	LKr. Passau	80	StKr. Regensburg	34
Landsberg	39	Vilshofen	9	Sonstige Kreise	10
München	10	Sonstige Kreise	27		
Schongau	49			<u>Landkreis Dingolfing</u>	973
Starnberg	148			davon	
Wolftratshausen	14			im gleichen Kreis	668

## 1. Die Auspendler in den Kreisen ihres Wohnortes nach den Kreisen ihres Arbeitsortes

## Niederbayern

Kreis des Wohnortes Kreise der Arbeitsorte	Aus- pend- ler	Kreis des Wohnortes Kreise der Arbeitsorte	Aus- pend- ler	Kreis des Wohnortes Kreise der Arbeitsorte	Aus- pend- ler
noch LKr. Dingolfing		noch LKr. Griesbach		noch LKr. Landau	
ferner nach		ferner nach		a.d. Isar	
LKr. Mühldorf	10	LKr. Altötting	6	LKr. Straubing	6
StKr. Landshut	66	StKr. Passau	42	Vilshofen	11
Straubing	16	LKr. Eggenfelden	34	StKr. Regensburg	18
LKr. Deggendorf	5	Passau	62	Sonstige Kreise	16
Eggenfelden	12	Pfarrkirchen	104		
Griesbach	5	Vilshofen	30	<u>Landkreis Landshut</u>	3117
Landau		Sonstige Kreise	4	davon	
a.d. Isar	29			im gleichen Kreis	459
Landshut	44	<u>Landkreis Kelheim</u>	3043	ferner nach	
Mallersdorf	5	davon		StKr. Freising	6
Straubing	7	im gleichen Kreis	2476	München	87
Vilsbiburg	83	ferner nach		LKr. Erding	91
StKr. Regensburg	6	StKr. Ingolstadt	50	Freising	42
Sonstige Kreise	17	LKr. Ingolstadt	6	StKr. Landshut	2264
		Pfaffenhofen		LKr. Dingolfing	20
<u>Landkreis Eggenfelden</u>	1616	a.d. Ilm	23	Eggenfelden	46
davon		Mainburg	17	Landau	
im gleichen Kreis	1402	Rottenburg	24	a.d. Isar	5
ferner nach		StKr. Regensburg	353	Mallersdorf	25
LKr. Altötting	42	LKr. Regensburg	69	Rottenburg	17
Mühldorf	19	Riedenburg	8	Vilsbiburg	16
StKr. Landshut	18	Sonstige Kreise	17	StKr. Regensburg	24
Passau	6			Sonstige Kreise	15
LKr. Dingolfing	5	<u>Landkreis Kötzing</u>	1059		
Landau		davon		<u>Landkreis Mainburg</u>	605
a.d. Isar	14	im gleichen Kreis	781	davon	
Pfarrkirchen	64	ferner nach		im gleichen Kreis	441
Vilsbiburg	13	StKr. Deggendorf	12	ferner nach	
Vilshofen	10	Straubing	6	StKr. Freising	7
Sonstige Kreise	23	LKr. Bogen	29	LKr. Erding	28
		Regen	6	Freising	21
<u>Landkreis Grafenau</u>	1147	Viechtach	14	Pfaffenhofen	
davon		StKr. Regensburg	14	a.d. Ilm	12
im gleichen Kreis	946	LKr. Cham	182	Schrobenhausen	5
ferner nach		Sonstige Kreise	15	StKr. Landshut	32
StKr. Passau	14			LKr. Kelheim	20
LKr. Deggendorf	7	<u>Landkreis</u>		Landshut	24
Passau	87	<u>Landau a.d. Isar</u>	793	Rottenburg	6
Regen	46	davon		Sonstige Kreise	9
Vilshofen	14	im gleichen Kreis	556		
Wegscheid	8	ferner nach		<u>Landkreis Mallersdorf</u>	1131
Wolfstein	7	StKr. Deggendorf	15	davon	
Sonstige Kreise	18	Landshut	21	im gleichen Kreis	628
		Passau	6	ferner nach	
<u>Landkreis Griesbach</u>	1419	Straubing	7	StKr. Landshut	128
davon		LKr. Deggendorf	90	Straubing	113
im gleichen Kreis	1137	Dingolfing	37	LKr. Deggendorf	9
		Eggenfelden	10	Dingolfing	8

## 1. Die Auspendler in den Kreisen ihres Wohnortes nach den Kreisen ihres Arbeitsortes

## Niederbayern

Kreis des Wohnortes Kreise der Arbeitsorte	Aus- pend- ler	Kreis des Wohnortes Kreise der Arbeitsorte	Aus- pend- ler	Kreis des Wohnortes Kreise der Arbeitsorte	Aus- pend- ler
noch LKr. Mallersdorf		Landkreis Rottenburg	605	noch LKr. Vilsbiburg	
LKr. Landshut	16	davon		LKr. Wasserburg	
Rottenburg	8	im gleichen Kreis	303	a. Inn	5
StKr. Regensburg	178	ferner nach		StKr. Landshut	202
LKr. Regensburg	18	StKr. Landshut	154	LKr. Dingolfing	8
Sonstige Kreise	25	LKr. Kelheim	8	Eggenfelden	33
		Landshut	18	Landshut	19
Landkreis Passau	4619	Mainburg	6	Sonstige Kreise	11
davon		Mallersdorf	80		
im gleichen Kreis	1062	StKr. Regensburg	18	Landkreis Vilshofen	1660
ferner nach		Sonstige Kreise	18	davon	
StKr. Passau	2995			im gleichen Kreis	1078
LKr. Deggendorf	30	Landkreis Straubing	1532	ferner nach	
Eggenfelden	45	davon		StKr. Deggendorf	60
Grafenau	13	im gleichen Kreis	217	Passau	280
Griesbach	62	ferner nach		Straubing	5
Pfarrkirchen	9	StKr. Deggendorf	23	LKr. Deggendorf	127
Vilshofen	106	Straubing	1184	Eggenfelden	12
Wegscheid	213	LKr. Bogen	11	Landau	
Wolfstein	51	Deggendorf	15	a. d. Isar	25
Sonstige Kreise	12	Dingolfing	7	Passau	44
Land Österreich	21	Landau		Pfarrkirchen	11
		a. d. Isar	11	Sonstige Kreise	18
Landkreis		Mallersdorf	13		
Pfarrkirchen	1578	StKr. Regensburg	24	Landkreis Wegscheid	844
davon		LKr. Regensburg	17	davon	
im gleichen Kreis	1266	Sonstige Kreise	10	im gleichen Kreis	529
ferner nach				ferner nach	
LKr. Altötting	133	Landkreis Viechtach	932	StKr. Passau	153
Mühldorf	17	davon		LKr. Passau	149
StKr. Passau	27	im gleichen Kreis	710	Wolfstein	7
LKr. Eggenfelden	46	ferner nach		Sonstige Kreise	6
Griesbach	51	StKr. Deggendorf	58		
Landshut	7	LKr. Bogen	20	Landkreis Wolfstein	1594
Passau	5	Deggendorf	19	davon	
Vilshofen	10	Kötzting	28	im gleichen Kreis	1354
Sonstige Kreise	11	Regen	60	ferner nach	
Land Österreich	5	StKr. Regensburg	7	StKr. Passau	92
		LKr. Cham	15	LKr. Deggendorf	6
Landkreis Regen	1482	Sonstige Kreise	15	Grafenau	20
davon				Passau	14
im gleichen Kreis	1332	Landkreis Vilsbiburg	975	Vilshofen	10
ferner nach		davon		Wegscheid	90
StKr. Deggendorf	51	im gleichen Kreis	648	Sonstige Kreise	8
Passau	11	ferner nach			
LKr. Deggendorf	25	LKr. Erding	27		
Grafenau	12	Mühldorf	17		
Kötzting	6	Pfaffenhofen			
Viechtach	28	a. d. Ilm	5		
Sonstige Kreise	17				

## 1. Die Auspendler in den Kreisen ihres Wohnortes nach den Kreisen ihres Arbeitsortes

## Oberpfalz

Kreis des Wohnortes Kreise der Arbeitsorte	Aus- pend- ler	Kreis des Wohnortes Kreise der Arbeitsorte	Aus- pend- ler	Kreis des Wohnortes Kreise der Arbeitsorte	Aus- pend- ler
<u>O b e r p f a l z</u>		noch StKr. Weiden		noch LKr. Burglengenfeld	
<u>Stadtkreis Amberg</u>	205	LKr. Eschenbach		ferner nach	
davon nach		i.d.OPf.	72	StKr. Amberg	32
StKr. Regensburg	17	Neustadt		Regensburg	229
Weiden	9	a.d.Waldnaab	64	Schwandorf	
LKr. Amberg	61	Tirschenreuth	7	i. Bay.	727
Eschenbach		Vohenstrauß	7	LKr. Amberg	49
i.d.OPf.	51	Sonstige Kreise	11	Nabburg	10
Nabburg	13			Regensburg	298
Sulzbach-		<u>Landkreis Amberg</u>	3651	Sulzbach-	
Rosenberg	27	davon		Rosenberg	7
StKr. Nürnberg	13	im gleichen Kreis	673	Waldmünchen	7
Sonstige Kreise	14	ferner nach		Sonstige Kreise	17
		StKr. Amberg	2341	<u>Landkreis Cham</u>	997
<u>Stadtkreis</u>		Regensburg	22	davon	
<u>Neumarkt i.d.OPf.</u>	86	Schwandorf		im gleichen Kreis	891
davon nach		i. Bay.	15	ferner nach	
LKr. Neumarkt		Weiden	66	LKr. Kötzing	22
i.d.OPf.	26	LKr. Burglengenfeld	17	StKr. Regensburg	19
StKr. Nürnberg	49	Eschenbach		Schwandorf	
Sonstige Kreise	11	i.d.OPf.	194	i. Bay.	10
		Nabburg	5	LKr. Roding	15
<u>Stadtkreis Regensburg</u>	152	Neustadt		Waldmünchen	28
davon nach		a.d.Waldnaab	32	Sonstige Kreise	12
StKr. Landshut	6	Sulzbach-			
Straubing	14	Rosenberg	275	<u>Landkreis</u>	
LKr. Kelheim	19	StKr. Nürnberg	6	<u>Eschenbach i.d.OPf.</u>	1721
Burglengenfeld	5	Sonstige Kreise	5	davon	
Regensburg	91	<u>Landkreis Beilngries</u>	591	im gleichen Kreis	1242
Sonstige Kreise	17	davon		ferner nach	
<u>Stadtkreis</u>		im gleichen Kreis	262	StKr. Amberg	5
<u>Schwandorf i. Bay.</u>	767	ferner nach		Weiden	128
davon nach		StKr. Neumarkt		LKr. Amberg	27
StKr. Amberg	16	i.d.OPf.	76	Kemnath	19
Regensburg	21	Regensburg	17	Neustadt	
LKr. Burglengenfeld	700	LKr. Neumarkt		a.d.Waldnaab	9
Nabburg	15	i.d.OPf.	134	Sulzbach-	
Neunburg		Riedenburg	25	Rosenberg	6
vorm Wald	5	StKr. Nürnberg	43	StKr. Bayreuth	24
Sonstige Kreise	10	LKr. Eichstätt	14	LKr. Bayreuth	31
		Hilpoltstein	6	Pegnitz	130
<u>Stadtkreis Weiden</u>	179	Sonstige Kreise	14	StKr. Nürnberg	57
davon nach		<u>Landkreis</u>		LKr. Hersbruck	26
StKr. Schwandorf		<u>Burglengenfeld</u>	4419	Lauf(Pegnitz)	11
i. Bay.	12	davon		Sonstige Kreise	6
LKr. Amberg	6	im gleichen Kreis	3043	<u>Landkreis Kemnath</u>	1401
				davon	
				im gleichen Kreis	531

## 1. Die Auspendler in den Kreisen ihres Wohnortes nach den Kreisen ihres Arbeitsortes

## Oberpfalz

Kreis des Wohnortes Kreise der Arbeitsorte	Aus- pend- ler	Kreis des Wohnortes Kreise der Arbeitsorte	Aus- pend- ler	Kreis des Wohnortes Kreise der Arbeitsorte	Aus- pend- ler
noch LKr. Kemnath		<u>Landkreis</u>		<u>Landkreis Parsberg</u>	743
ferner nach		<u>Neunburg vorm Wald</u>	520	davon	
StKr. Weiden	36	davon		im gleichen Kreis	297
LKr. Eschenbach		im gleichen Kreis	284	ferner nach	
i.d.OPf.	72	ferner nach		LKr. Kelheim	22
Neustadt		StKr. Amberg	8	StKr. Neumarkt	
a.d.Waldnaab	38	Regensburg	12	i.d.OPf.	30
Tirschenreuth	188	Schwandorf		Regensburg	326
StKr. Bayreuth	73	i. Bay.	44	LKr. Burglengenfeld	10
Marktredwitz	186	LKr. Burglengenfeld	102	Neumarkt	
LKr. Bayreuth	187	Cham	8	i.d.OPf.	8
Wunsiedel	81	Nabburg	31	Regensburg	23
Sonstige Kreise	9	Oberviechtach	8	Riedenburg	7
		Roding	6	StKr. Nürnberg	12
<u>Landkreis Nabburg</u>	1032	Waldmünchen	13	Sonstige Kreise	8
davon		Sonstige Kreise	4		
im gleichen Kreis	746	<u>Landkreis</u>		<u>Landkreis Regensburg</u>	5580
ferner nach		<u>Neustadt a.d.Waldnaab</u>	3421	davon	
StKr. Amberg	27	davon		im gleichen Kreis	1009
Regensburg	18	im gleichen Kreis	1334	ferner nach	
Schwandorf		ferner nach		StKr. Straubing	42
i. Bay.	101	StKr. Amberg	8	LKr. Bogen	5
Weiden	73	Schwandorf		Kelheim	19
LKr. Amberg	15	i. Bay.	6	Mallersdorf	20
Burglengenfeld	11	Weiden	1805	StKr. Regensburg	4325
Neustadt		LKr. Amberg	38	Schwandorf	
a.d.Waldnaab	18	Eschenbach		i. Bay.	5
Oberviechtach	10	i.d.OPf.	115	LKr. Burglengenfeld	99
Sonstige Kreise	13	Kemnath	8	Parsberg	10
		Nabburg	11	Roding	27
<u>Landkreis</u>		Tirschenreuth	53	Sonstige Kreise	19
<u>Neumarkt i.d.OPf.</u>	1232	Vohenstrauß	23		
davon		StKr. Marktredwitz	6	<u>Landkreis Riedenburg</u>	248
im gleichen Kreis	126	Sonstige Kreise	14	davon	
ferner nach		<u>Landkreis</u>		im gleichen Kreis	135
StKr. Amberg	39	<u>Oberviechtach</u>	167	ferner nach	
Neumarkt		davon		StKr. Ingolstadt	40
i.d.OPf.	621	im gleichen Kreis	107	LKr. Ingolstadt	10
Regensburg	13	ferner nach		Kelheim	18
LKr. Amberg	5	StKr. Schwandorf		StKr. Regensburg	9
Beilngries	7	i. Bay.	7	LKr. Beilngries	10
Parsberg	9	LKr. Nabburg	12	Neumarkt	
StKr. Fürth	12	Neunburg		i.d.OPf.	16
Nürnberg	339	vorm Wald	12	Sonstige Kreise	10
LKr. Nürnberg	46	Vohenstrauß	10		
Sonstige Kreise	15	Waldmünchen	9	<u>Landkreis Roding</u>	643
		Sonstige Kreise	10	davon	
				im gleichen Kreis	253
				ferner nach	
				StKr. Regensburg	109

1. Die Auspendler in den Kreisen ihres Wohnortes nach den Kreisen ihres Arbeitsortes  
 Oberpfalz  
 Oberfranken

Kreis des Wohnortes Kreise der Arbeitsorte	Aus- pend- ler	Kreis des Wohnortes Kreise der Arbeitsorte	Aus- pend- ler	Kreis des Wohnortes Kreise der Arbeitsorte	Aus- pend- ler
nach LKr. Roding		Landkreis Waldmünchen	341	Stadtkreis Forchheim	496
StKr. Schwandorf		davon		davon nach	
i. Bay.	29	im gleichen Kreis	272	StKr. Bamberg	61
LKr. Burglengenfeld	11	ferner nach		LKr. Bamberg	5
Cham	62	StKr. Regensburg	12	Ebermannstadt	8
Neunburg		LKr. Cham	31	Forchheim	24
vorm Wald	162	Neunburg		StKr. Erlangen	189
Waldmünchen	5	vorm Wald	9	Fürth	35
Sonstige Kreise	12	Sonstige Kreise	17	Nürnberg	158
				LKr. Erlangen	10
				Sonstige Kreise	6
<u>Landkreis</u>		<u>O b e r f r a n k e n</u>			
<u>Sulzbach-Rosenberg</u>	918			<u>Stadtkreis Hof</u>	355
davon		<u>Stadtkreis Bamberg</u>	424	davon nach	
im gleichen Kreis	337	davon nach		StKr. Selb	24
ferner nach		StKr. Bayreuth	6	LKr. Hof	221
StKr. Amberg	148	Coburg	6	Münchberg	22
Weiden	7	Forchheim	15	Naila	27
LKr. Amberg	23	LKr. Bamberg	290	Rehau	44
Eschenbach		Kronach	5	Wunsiedel	8
i. d. OPf.	8	Staffelstein	7	Sonstige Kreise	9
Parsberg	6	StKr. Erlangen	12		
StKr. Nürnberg	160	Nürnberg	53	<u>Stadtkreis Kulmbach</u>	175
LKr. Hersbruck	132	LKr. Ebern	9	davon nach	
Lauf(Pegnitz)	80	Haßfurt	5	StKr. Bamberg	7
Sonstige Kreise	17	Sonstige Kreise	16	Bayreuth	26
				LKr. Kulmbach	115
<u>Landkreis</u>		<u>Stadtkreis Bayreuth</u>	184	Lichtenfels	9
<u>Tirschenreuth</u>	3069	davon nach		Sonstige Kreise	18
davon		StKr. Hof	6		
im gleichen Kreis	2153	Kulmbach	8	<u>Stadtkreis</u>	
ferner nach		LKr. Bayreuth	90	<u>Marktredwitz</u>	350
StKr. Weiden	67	Kulmbach	5	davon nach	
LKr. Kemnath	10	Pegnitz	39	LKr. Tirschenreuth	47
Neustadt		StKr. Nürnberg	17	StKr. Bayreuth	5
a. d. Waldnaab	31	Sonstige Kreise	19	Hof	6
StKr. Hof	11			Selb	8
Marktredwitz	533	<u>Stadtkreis Coburg</u>	635	LKr. Bayreuth	9
LKr. Wunsiedel	247	davon nach		Wunsiedel	265
Sonstige Kreise	17	StKr. Bamberg	23	Sonstige Kreise	10
		Neustadt			
<u>Landkreis Vohenstrauß</u>	905	b. Coburg	54	<u>Stadtkreis</u>	
davon		LKr. Bamberg	18	<u>Neustadt b. Coburg</u>	106
im gleichen Kreis	596	Coburg	462	davon nach	
ferner nach		Ebermannstadt	11	StKr. Coburg	57
StKr. Weiden	168	Kronach	20	LKr. Coburg	44
LKr. Nabburg	5	Lichtenfels	29	Sonstige Kreise	5
Neustadt		Sonstige Kreise	18		
a. d. Waldnaab	117				
Sonstige Kreise	19				

## 1. Die Auspendler in den Kreisen ihres Wohnortes nach den Kreisen ihres Arbeitsortes

## Osterfranken

Kreis des Wohnortes Kreise der Arbeitsorte	Aus- pend- ler	Kreis des Wohnortes Kreise der Arbeitsorte	Aus- pend- ler	Kreis des Wohnortes Kreise der Arbeitsorte	Aus- pend- ler
<u>Stadtkreis Selb</u>	220	<u>Landkreis Coburg</u>	8321	<u>Landkreis</u>	
davon nach		davon		<u>Höchstadt a.d.Aisch</u>	3015
StKr. Hof	14	im gleichen Kreis	3496	davon	
Marktredwitz	7	ferner nach		im gleichen Kreis	893
LKr. Rehau	186	StKr. Bamberg	25	ferner nach	
Wunsiedel	7	Coburg	3734	StKr. Bamberg	219
Sonstige Kreise	6	Neustadt		Forchheim	127
		b. Coburg	859	LKr. Bamberg	24
		LKr. Bamberg	26	Forchheim	6
<u>Landkreis Bamberg</u>	7973	Ebermannstadt	8	StKr. Erlangen	1235
davon		Kronach	64	Fürth	60
im gleichen Kreis	1511	Lichtenfels	82	Nürnberg	366
ferner nach		Stadtsteinach	14	LKr. Erlangen	41
StKr. Bamberg	6027	Sonstige Kreise	13	Fürth	7
Bayreuth	14			Neustadt	
Coburg	5	<u>Landkreis</u>		a.d.Aisch	26
Forchheim	70	<u>Ebermannstadt</u>	1137	Scheinfeld	7
Kulmbach	12	davon		Sonstige Kreise	4
LKr. Ebermannstadt	14	im gleichen Kreis	400		
Forchheim	29	ferner nach		<u>Landkreis Hof</u>	4480
Höchstadt		StKr. Bamberg	63	davon	
a.d.Aisch	25	Bayreuth	54	im gleichen Kreis	851
Lichtenfels	17	Forchheim	358	ferner nach	
Staffelstein	56	LKr. Bamberg	8	StKr. Bayreuth	17
StKr. Erlangen	26	Forchheim	24	Hof	3310
Fürth	9	Kulmbach	7	Selb	12
Nürnberg	104	Pegnitz	6	LKr. Münchberg	44
Schweinfurt	5	StKr. Erlangen	96	Naila	89
LKr. Ebern	15	Fürth	14	Rehau	137
Haßfurt	7	Nürnberg	93	Wunsiedel	12
Sonstige Kreise	27	Sonstige Kreise	14	Sonstige Kreise	8
<u>Landkreis Bayreuth</u>	5078	<u>Landkreis Forchheim</u>	4964	<u>Landkreis Kronach</u>	6781
davon		davon		davon	
im gleichen Kreis	1086	im gleichen Kreis	498	im gleichen Kreis	5860
ferner nach		ferner nach		ferner nach	
LKr. Eschenbach		StKr. Bamberg	121	StKr. Bamberg	24
i.d.OPf.	11	Forchheim	2037	Bayreuth	10
Kemnath	72	LKr. Bamberg	51	Coburg	56
StKr. Bayreuth	3686	Ebermannstadt	27	Hof	8
Hof	5	Höchstadt		Kulmbach	25
Kulmbach	12	a.d.Aisch	42	Neustadt	
Marktredwitz	11	Pegnitz	5	b. Coburg	10
LKr. Kulmbach	59	StKr. Erlangen	986	LKr. Bamberg	5
Münchberg	14	Fürth	84	Bayreuth	5
Pegnitz	42	Nürnberg	814	Coburg	153
Stadtsteinach	5	LKr. Erlangen	268	Ebermannstadt	5
Wunsiedel	19	Lauf(Pegnitz)	20	Kulmbach	6
StKr. Nürnberg	17	Sonstige Kreise	11	Lichtenfels	323
Sonstige Kreise	39			Naila	56



## 1. Die Auspendler in den Kreisen ihres Wohnortes nach den Kreisen ihres Arbeitsortes

## Oberfranken

Kreis des Wohnortes Kreise der Arbeitsorte	Aus- pend- ler	Kreis des Wohnortes Kreise der Arbeitsorte	Aus- pend- ler	Kreis des Wohnortes Kreise der Arbeitsorte	Aus- pend- ler
noch LKr. Kronach		noch LKr. Münchberg		noch LKr. Rehau	
LKr. Stadtsteinach	10	LKr. Hof	184	LKr. Wunsiedel	87
Staffelstein	5	Kulmbach	31	Sonstige Kreise	13
Sonstige Kreise	10	Naila	46		
Land Thüringen	210	Rehau	47	<u>Landkreis</u>	
		Stadtsteinach	23	<u>Stadtsteinach</u>	1598
<u>Landkreis Kulmbach</u>	3763	Wunsiedel	66	davon	
davon		Sonstige Kreise	4	im gleichen Kreis	589
im gleichen Kreis	1343			ferner nach	
ferner nach		<u>Landkreis Naila</u>	3240	StKr. Bayreuth	25
StKr. Bamberg	5	davon		Hof	8
Bayreuth	367	im gleichen Kreis	2649	Kulmbach	466
Kulmbach	1805	ferner nach		LKr. Bayreuth	19
LKr. Bamberg	8	StKr. Hof	298	Kronach	70
Bayreuth	123	LKr. Hof	64	Kulmbach	249
Ebermannstadt	6	Kronach	43	Münchberg	147
Kronach	26	Lichtenfels	6	Naila	10
Lichtenfels	40	Münchberg	142	Sonstige Kreise	15
Münchberg	13	Rehau	6		
Stadtsteinach	8	Stadtsteinach	17	<u>Landkreis</u>	
Sonstige Kreise	19	Sonstige Kreise	15	<u>Staffelstein</u>	1415
				davon	
<u>Landkreis Lichtenfels</u>	4345	<u>Landkreis Pegnitz</u>	1390	im gleichen Kreis	513
davon		davon		ferner nach	
im gleichen Kreis	3432	im gleichen Kreis	922	StKr. Bamberg	407
ferner nach		ferner nach		Coburg	114
StKr. Bamberg	96	LKr. Eschenbach		LKr. Bamberg	48
Bayreuth	16	i. d. Opf.	51	Coburg	95
Coburg	163	StKr. Bamberg	19	Kronach	8
Kulmbach	76	Bayreuth	151	Lichtenfels	190
Neustadt		Forchheim	8	Ebern	33
b. Coburg	6	LKr. Bayreuth	54	Sonstige Kreise	7
LKr. Bamberg	7	Ebermannstadt	24		
Coburg	179	Forchheim	20	<u>Landkreis Wunsiedel</u>	5696
Forchheim	10	Höchstadt		davon	
Kronach	125	a. d. Aisch	9	im gleichen Kreis	4110
Kulmbach	147	StKr. Erlangen	9	ferner nach	
Stadtsteinach	22	Nürnberg	75	LKr. Kemnath	20
Staffelstein	45	LKr. Hersbruck	8	Tirschenreuth	56
Ebern	9	Lauf (Pegnitz)	27	StKr. Bayreuth	34
Sonstige Kreise	12	Sonstige Kreise	13	Hof	80
				Marktredwitz	736
<u>Landkreis Münchberg</u>	2884	<u>Landkreis Rehau</u>	2855	Selb	431
davon		davon		LKr. Bayreuth	34
im gleichen Kreis	2330	im gleichen Kreis	1049	Hof	56
ferner nach		ferner nach		Münchberg	17
StKr. Bayreuth	30	StKr. Hof	176	Rehau	103
Hof	85	Marktredwitz	9	Stadtsteinach	6
Kulmbach	8	Selb	1298	Sonstige Kreise	13
LKr. Bayreuth	30	LKr. Hof	223		



## 1. Die Auspendler in den Kreisen ihres Wohnortes nach den Kreisen ihres Arbeitsortes

## Mittelfranken

Kreis des Wohnortes Kreise der Arbeitsorte	Aus- pend- ler	Kreis des Wohnortes Kreise der Arbeitsorte	Aus- pend- ler	Kreis des Wohnortes Kreise der Arbeitsorte	Aus- pend- ler
<u>M i t t e l f r a n k e n</u>		noch StKr. Fürth		<u>Stadtkreis</u>	
		LKr. Lauf(Pegnitz)	28	<u>Weißenburg i. Bay.</u>	200
		Neustadt		davon nach	
		a.d. Aisch	7	StKr. Nürnberg	119
<u>Stadtkreis Ansbach</u>	627	Nürnberg	31	LKr. Weißenburg	
davon nach		Sonstige Kreise	22	i. Bay.	59
StKr. Fürth	14			Sonstige Kreise	22
Nürnberg	182	<u>Stadtkreis Nürnberg</u>	2849		
LKr. Ansbach	52	davon nach		<u>Landkreis Ansbach</u>	3603
Feuchtwangen	5	StKr. Neumarkt		davon	
Gunzenhausen	5	i.d. OPf.	7	im gleichen Kreis	521
Neustadt		Forchheim	16	ferner nach	
a.d. Aisch	352	LKr. Forchheim	5	StKr. Ansbach	1701
Uffenheim	6	Höchstadt		Erlangen	5
Sonstige Kreise	11	a.d. Aisch	8	Fürth	34
		Pegnitz	6	Nürnberg	810
<u>Stadtkreis Eichstätt</u>	77	StKr. Ansbach	26	Schwabach	15
davon nach		Erlangen	228	LKr. Feuchtwangen	11
StKr. Ingolstadt	22	Fürth	1778	Fürth	16
Nürnberg	7	Schwabach	58	Neustadt	
LKr. Eichstätt	39	LKr. Ansbach	8	a.d. Aisch	426
Weißenburg		Erlangen	26	Nürnberg	14
i. Bay.	6	Fürth	75	Schwabach	7
Sonstige Kreise	3	Hersbruck	19	Uffenheim	25
		Hilpoltstein	5	Sonstige Kreise	18
<u>Stadtkreis Erlangen</u>	791	Lauf(Pegnitz)	152		
davon nach		Neustadt		<u>Landkreis Dinkelsbühl</u>	968
StKr. Bamberg	13	a.d. Aisch	16	davon	
Forchheim	40	Nürnberg	360	im gleichen Kreis	740
LKr. Höchstadt		Schwabach	35	ferner nach	
a.d. Aisch	32	Weißenburg		StKr. Ansbach	36
StKr. Fürth	94	i. Bay.	13	LKr. Ansbach	21
Nürnberg	495	Sonstige Kreise	8	Feuchtwangen	84
Schwabach	5			Gunzenhausen	40
LKr. Erlangen	93	<u>Stadtkreis Rothenburg</u>		StKr. Nördlingen	18
Fürth	6	ob der Tauber	30	LKr. Nördlingen	6
Schwabach	7	davon nach		Sonstige Kreise	12
Sonstige Kreise	6	StKr. Ansbach	6	Land Württemberg-	
		LKr. Rothenburg		Baden	11
<u>Stadtkreis Fürth</u>	9818	ob der Tauber	6		
davon nach		Uffenheim	16	<u>Landkreis Eichstätt</u>	1591
StKr. Forchheim	9	Sonstige Kreise	2	davon	
LKr. Höchstadt				im gleichen Kreis	605
a.d. Aisch	8	<u>Stadtkreis Schwabach</u>	1093	ferner nach	
StKr. Ansbach	21	davon nach		StKr. Ingolstadt	211
Erlangen	166	StKr. Erlangen	7	LKr. Ingolstadt	30
Nürnberg	9139	Fürth	40	Beilngries	19
Schwabach	12	Nürnberg	960	StKr. Eichstätt	546
LKr. Erlangen	26	LKr. Schwabach	61		
Fürth	349	Sonstige Kreise	25		

## 1. Die Auspendler in den Kreisen ihres Wohnortes nach den Kreisen ihres Arbeitsortes

## Mittelfranken

Kreis des Wohnortes Kreise der Arbeitsorte	Aus- pend- ler	Kreis des Wohnortes Kreise der Arbeitsorte	Aus- pend- ler	Kreis des Wohnortes Kreise der Arbeitsorte	Aus- pend- ler
noch LKr. Eichstätt		noch LKr. Fürth		<u>Landkreis</u>	
StKr. Weißenburg		StKr. Schwabach	7	<u>Hilpoltstein</u>	1199
i. Bay.	6	LKr. Ansbach	15	davon	
LKr. Hilpoltstein	8	Erlangen	5	im gleichen Kreis	439
Weißenburg		Gunzenhausen	14	ferner nach	
i. Bay.	156	Lauf(Pegnitz)	14	LKr. Neumarkt	
Sonstige Kreise	10	Neustadt		i. d. OPf.	6
		a. d. Aisch	23	StKr. Ansbach	7
<u>Landkreis Erlangen</u>	4351	Nürnberg	135	Fürth	16
davon		Schwabach	6	Nürnberg	540
im gleichen Kreis	444	Sonstige Kreise	23	Schwabach	25
ferner nach				Weißenburg	
StKr. Forchheim	18	<u>Landkreis</u>		i. Bay.	7
LKr. Forchheim	47	<u>Gunzenhausen</u>	1292	LKr. Eichstätt	13
Höchstädt		davon		Nürnberg	14
a. d. Aisch	24	im gleichen Kreis	755	Schwabach	109
StKr. Erlangen	1892	ferner nach		Weißenburg	
Fürth	98	StKr. Ansbach	107	i. Bay.	12
Nürnberg	1775	Fürth	7	Sonstige Kreise	11
Lkr. Fürth	16	Nürnberg	138		
Lauf(Pegnitz)	15	Weißenburg		<u>Landkreis</u>	
Nürnberg	5	i. Bay.	21	<u>Lauf(Pegnitz)</u>	6243
Scheinfeld	5	LKr. Ansbach	21	davon	
Sonstige Kreise	12	Dinkelsbühl	8	im gleichen Kreis	2983
		Feuchtwangen	9	ferner nach	
<u>Landkreis</u>		Neustadt		StKr. Ansbach	5
<u>Feuchtwangen</u>	1173	a. d. Aisch	68	Erlangen	20
davon		Schwabach	14	Fürth	92
im gleichen Kreis	519	Uffenheim	10	Nürnberg	3020
ferner nach		Weißenburg		LKr. Erlangen	33
StKr. Ansbach	374	i. Bay.	105	Hersbruck	39
LKr. Ansbach	18	StKr. Nördlingen	7	Nürnberg	31
Dinkelsbühl	84	LKr. Donauwörth	6	Sonstige Kreise	20
Gunzenhausen	25	Nördlingen	5		
Neustadt		Sonstige Kreise	11	<u>Landkreis</u>	
a. d. Aisch	87			<u>Neustadt a. d. Aisch</u>	2391
Rothenburg		<u>Landkreis Hersbruck</u>	3522	davon	
ob der Tauber	14	davon		im gleichen Kreis	1038
Sonstige Kreise	15	im gleichen Kreis	965	ferner nach	
Land Württemberg-		ferner nach		LKr. Höchstädt	
Baden	37	LKr. Eschenbach		a. d. Aisch	21
		i. d. OPf.	18	StKr. Ansbach	12
<u>Landkreis Fürth</u>	8385	StKr. Fürth	64	Erlangen	15
davon		Nürnberg	1864	Fürth	259
im gleichen Kreis	992	LKr. Lauf(Pegnitz)	575	Nürnberg	856
ferner nach		Nürnberg	15	LKr. Fürth	67
StKr. Ansbach	13	Sonstige Kreise	21	Scheinfeld	15
Erlangen	139			Uffenheim	78
Fürth	2289			Sonstige Kreise	30
Nürnberg	4710				

1. Die Auspendler in den Kreisen ihres Wohnortes nach den Kreisen ihres Arbeitsortes  
Mittelfranken  
Unterfranken

Kreis des Wohnortes Kreise der Arbeitsorte	Aus- pend- ler	Kreis des Wohnortes Kreise der Arbeitsorte	Aus- pend- ler	Kreis des Wohnortes Kreise der Arbeitsorte	Aus- pend- ler
<u>Landkreis Nürnberg</u>	6749	<u>Landkreis Schwabach</u>	6995	noch LKr. Weißenburg	
davon		davon		i. Bay.	
im gleichen Kreis	782	im gleichen Kreis	1107	LKr. Schwabach	37
ferner nach		ferner nach		Donauwörth	20
StKr. Neumarkt		StKr. Ansbach	9	Sonstige Kreise	3
i. d. OPf.	9	Erlangen	8		
Ansbach	10	Fürth	126		
Erlangen	17	Nürnberg	4158	<u>U n t e r f r a n k e n</u>	
Fürth	173	Schwabach	1336		
Nürnberg	5410	Weißenburg			
Schwabach	8	i. Bay.	11	<u>Stadtkreis</u>	
LKr. Fürth	10	LKr. Ansbach	13	<u>Aschaffenburg</u>	273
Hersbruck	7	Fürth	5	davon nach	
Hilpoltstein	5	Hilpoltstein	21	StKr. Würzburg	17
Lauf(Pegnitz)	286	Lauf(Pegnitz)	5	LKr. Alzenau i. UFr.	11
Schwabach	12	Nürnberg	171	Aschaffenburg	99
Sonstige Kreise	20	Weißenburg		Miltenberg	5
		i. Bay.	6	Obernburg	77
		Sonstige Kreise	19	Sonstige Kreise	7
<u>Landkreis Rothenburg</u>				Land Hessen	50
<u>ob der Tauber</u>	611	<u>Landkreis Uffenheim</u>	2090	Thüringen	7
davon		davon			
im gleichen Kreis	155	im gleichen Kreis	1750	<u>Stadtkreis</u>	
ferner nach		ferner nach		<u>Bad Kissingen</u>	114
StKr. Ansbach	48	StKr. Ansbach	37	davon nach	
Rothenburg		Fürth	14	StKr. Schweinfurt	60
ob der Tauber	312	Nürnberg	82	LKr. Bad Kissingen	34
LKr. Ansbach	16	Rothenburg		Hammelburg	15
Feuchtwangen	5	ob der Tauber	18	Sonstige Kreise	5
Neustadt		LKr. Ansbach	16		
a. d. Aisch	14	Neustadt		<u>Stadtkreis Kitzingen</u>	160
Scheinfeld	1	a. d. Aisch	50	davon nach	
Uffenheim	60	Rothenburg		StKr. Würzburg	112
		ob der Tauber	40	LKr. Gerolzhofen	6
<u>Landkreis Scheinfeld</u>	696	StKr. Würzburg	30	Kitzingen	28
davon		LKr. Ochsenfurt	36	Sonstige Kreise	14
im gleichen Kreis	264	Sonstige Kreise	17		
ferner nach				<u>Stadtkreis</u>	
LKr. Bamberg	5	<u>Landkreis</u>		<u>Schweinfurt</u>	146
Höchstadt		<u>Weißenburg i. Bay.</u>	2139	davon nach	
a. d. Aisch	27	davon		StKr. Bad Kissingen	28
StKr. Fürth	8	im gleichen Kreis	830	Würzburg	20
Nürnberg	73	ferner nach		LKr. Gerolzhofen	6
LKr. Neustadt		StKr. Eichstätt	25	Haßfurt	5
a. d. Aisch	77	Nürnberg	336	Marktheiden-	
Uffenheim	14	Schwabach	8	feld	19
StKr. Kitzingen	116	Weißenburg		Schweinfurt	56
Würzburg	49	i. Bay.	805	Sonstige Kreise	12
LKr. Gerolzhofen	6	LKr. Eichstätt	28		
Kitzingen	44	Gunzenhausen	47		
Sonstige Kreise	13				

## 1. Die Auspendler in den Kreisen ihres Wohnortes nach den Kreisen ihres Arbeitsortes

## Unterfranken

Kreis des Wohnortes Kreise der Arbeitsorte	Aus- pend- ler	Kreis des Wohnortes Kreise der Arbeitsorte	Aus- pend- ler	Kreis des Wohnortes Kreise der Arbeitsorte	Aus- pend- ler
<u>Stadtkreis Würzburg</u>	227	noch LKr. Bad Kissingen		noch LKr. Gemünden	
davon nach		Sonstige Kreise	14	Sonstige Kreise	11
StKr. Kitzingen	9	<u>Landkreis Bad Neustadt</u>		Land Hessen	18
Schweinfurt	13	<u>a.d.Saale</u>	1932	<u>Landkreis Gerolzhofen</u>	1946
LKr. Karlstadt	12	davon		davon	
Ochsenfurt	78	im gleichen Kreis	1752	im gleichen Kreis	925
Würzburg	96	ferner nach		ferner nach	
Sonstige Kreise	19	StKr. Bad Kissingen	8	LKr. Bamberg	29
		Schweinfurt	66	Scheinfeld	6
<u>Landkreis</u>		LKr. Bad Kissingen	37	StKr. Kitzingen	198
<u>Alzenau i.UFr.</u>	5235	Brückenau	11	Schweinfurt	474
davon		Königshofen		Würzburg	212
im gleichen Kreis	1936	i. Grabfeld	8	LKr. Haßfurt	11
ferner nach		Mellrichstadt	46	Kitzingen	24
StKr. Aschaffenburg	1008	Sonstige Kreise	4	Schweinfurt	40
LKr. Aschaffenburg	164	<u>Landkreis Brückenau</u>	336	Würzburg	6
Obernburg	10	davon		Sonstige Kreise	21
Sonstige Kreise	14	im gleichen Kreis	304	<u>Landkreis Hammelburg</u>	990
Land Hessen	2103	ferner nach		davon	
		LKr. Hammelburg	5	im gleichen Kreis	510
<u>Landkreis</u>		Sonstige Kreise	14	ferner nach	
<u>Aschaffenburg</u>	8417	Land Hessen	13	StKr. Bad Kissingen	236
davon		<u>Landkreis Ebern</u>	1578	Schweinfurt	132
im gleichen Kreis	1068	davon		Würzburg	29
ferner nach		im gleichen Kreis	870	LKr. Bad Kissingen	21
StKr. Aschaffenburg	6632	ferner nach		Bad Neustadt	
LKr. Alzenau i.UFr.	70	StKr. Bamberg	455	a.d.Saale	5
Lohr a.Main	54	Coburg	19	Gemünden	21
Miltenberg	39	LKr. Bamberg	69	Lohr a.Main	5
Obernburg	299	Lichtenfels	6	Schweinfurt	19
Sonstige Kreise	6	Staffelstein	39	Sonstige Kreise	12
Land Hessen	259	StKr. Schweinfurt	19	<u>Landkreis Haßfurt</u>	3258
<u>Landkreis</u>		LKr. Haßfurt	68	davon	
<u>Bad Kissingen</u>	2944	Hofheim i.UFr.	24	im gleichen Kreis	1572
davon		Sonstige Kreise	9	ferner nach	
im gleichen Kreis	359	<u>Landkreis Gemünden</u>	863	StKr. Bamberg	290
ferner nach		davon		LKr. Bamberg	74
StKr. Bad Kissingen	1557	im gleichen Kreis	574	StKr. Schweinfurt	1151
Schweinfurt	655	ferner nach		Würzburg	25
Würzburg	13	StKr. Aschaffenburg	11	LKr. Bad Kissingen	7
LKr. Bad Neustadt		Schweinfurt	24	Ebern	16
a.d.Saale	275	Würzburg	104	Gerolzhofen	17
Hammelburg	31	LKr. Hammelburg	29	Hofheim i.UFr.	47
Hofheim i.UFr.	8	Karlstadt	55	Schweinfurt	42
Königshofen		Lohr a.Main	28	Würzburg	5
i. Grabfeld	7	Würzburg	9	Sonstige Kreise	12
Mellrichstadt	6				
Schweinfurt	19				

## 1. Die Auspendler in den Kreisen ihres Wohnortes nach den Kreisen ihres Arbeitsortes

## Unterfranken

Kreis des Wohnortes Kreise der Arbeitsorte	Aus- pend- ler	Kreis des Wohnortes Kreise der Arbeitsorte	Aus- pend- ler	Kreis des Wohnortes Kreise der Arbeitsorte	Aus- pend- ler
<u>Landkreis</u> <u>Hofheim i.UFr.</u>	888	noch LKr. Königshofen		noch LKr. Mellrichstadt	
davon		i. Grabfeld		StKr. Schweinfurt	48
im gleichen Kreis	533	StKr. Schweinfurt	40	LKr. Bad Neustadt	
ferner nach		LKr. Bad Kissingen	7	a.d. Saale	334
StKr. Bamberg	7	Bad Neustadt		Sonstige Kreise	9
Schweinfurt	207	a.d. Saale	249		
LKr. Ebern	68	Ebern	8	<u>Landkreis Miltenberg</u>	2468
Haßfurt	50	Hofheim i.UFr.	8	davon	
Königshofen		Mellrichstadt	9	im gleichen Kreis	1648
i. Grabfeld	7	Sonstige Kreise	4	ferner nach	
Schweinfurt	5			StKr. Aschaffenburg	183
Sonstige Kreise	11	<u>Landkreis Lohr a.Main</u> 1951		Würzburg	1
		davon		LKr. Aschaffenburg	10
		im gleichen Kreis	1097	Lohr a.Main	5
<u>Landkreis Karlstadt</u>	2720	ferner nach		Marktheiden-	
davon		StKr. Aschaffenburg	343	feld	20
im gleichen Kreis	1364	Würzburg	69	Obernburg	541
ferner nach		LKr. Aschaffenburg	70	Land Hessen	8
StKr. Schweinfurt	236	Gemünden	272	Württemberg-	
Würzburg	866	Hammelburg	5	Baden	52
LKr. Gemünden	44	Karlstadt	17		
Hammelburg	19	Marktheiden-		<u>Landkreis Obernburg</u>	6322
Lohr a.Main	29	feld	59	davon	
Schweinfurt	31	Würzburg	5	im gleichen Kreis	4143
Würzburg	119	Sonstige Kreise	14	ferner nach	
Sonstige Kreise	12			StKr. Aschaffenburg	1664
		<u>Landkreis</u>		Würzburg	7
<u>Landkreis Kitzingen</u>	3398	<u>Marktheidenfeld</u>	1991	LKr. Aschaffenburg	310
davon		davon		Lohr a.Main	9
im gleichen Kreis	431	im gleichen Kreis	1100	Miltenberg	112
ferner nach		ferner nach		Sonstige Kreise	8
LKr. Neustadt		StKr. Aschaffenburg	97	Land Hessen	69
a.d. Aisch	5	Würzburg	319		
Scheinfeld	25	LKr. Aschaffenburg	7	<u>Landkreis Ochsenfurt</u>	2330
Uffenheim	20	Gemünden	7	davon	
StKr. Kitzingen	1891	Karlstadt	18	im gleichen Kreis	990
Schweinfurt	16	Lohr a.Main	74	ferner nach	
Würzburg	791	Miltenberg	125	StKr. Kitzingen	37
LKr. Gerolzhofen	49	Obernburg	14	Würzburg	1064
Ochsenfurt	115	Würzburg	18	LKr. Kitzingen	30
Schweinfurt	6	Sonstige Kreise	14	Würzburg	96
Würzburg	44	Land Württemberg-		Sonstige Kreise	15
Sonstige Kreise	5	Baden	198	Land Württemberg-	
				Baden	98
<u>Landkreis Königshofen</u>		<u>Landkreis</u>		<u>Landkreis</u>	
<u>i. Grabfeld</u>	621	<u>Mellrichstadt</u>	1150	<u>Schweinfurt</u>	7251
davon		davon		davon	
im gleichen Kreis	291	im gleichen Kreis	753	im gleichen Kreis	510
ferner nach		ferner nach			
StKr. Bad Kissingen	5	StKr. Bad Kissingen	6		

1. Die Auspendler in den Kreisen ihres Wohnortes nach den Kreisen ihres Arbeitsortes  
 Unterfranken  
 Schwaben

Kreis des Wohnortes Kreise der Arbeitsorte	Aus- pend- ler	Kreis des Wohnortes Kreise der Arbeitsorte	Aus- pend- ler	Kreis des Wohnortes Kreise der Arbeitsorte	Aus- pend- ler
noch LKr. Schweinfurt		noch StKr. Augsburg		Stadtkreis Memmingen	182
ferner nach		LKr. Krumbach		davon nach	
StKr. Bad Kissingen	18	(Schwaben)	5	StKr. Kempten	
Schweinfurt	6421	Mindelheim	8	(Allgäu)	18
Würzburg	132	Neuburg		Neu-Ulm	6
LKr. Bad Kissingen	28	a.d. Donau	19	LKr. Illertissen	14
Ebern	7	Schwabmünchen	34	Memmingen	121
Gerolzhofen	27	Wertingen	11	Mindelheim	12
Haßfurt	15	Sonstige Kreise	17	Sonstige Kreise	11
Hofheim i. UFr.	11				
Karlstadt	14	Stadtkreis		Stadtkreis	
Lohr a. Main	12	Dillingen a.d. Donau	236	Neuburg a.d. Donau	169
Markttheiden-		davon nach		davon nach	
feld	28	StKr. Augsburg	24	StKr. Ingolstadt	90
Würzburg	15	LKr. Dillingen		LKr. Donauwörth	20
Sonstige Kreise	13	a.d. Donau	184	Neuburg	
<u>Landkreis Würzburg</u>	9869	Donauwörth	11	a.d. Donau	54
davon		Sonstige Kreise	6	Sonstige Kreise	5
im gleichen Kreis	1150	Land Württemberg-			
ferner nach		Baden	11	Stadtkreis Neu-Ulm	1471
StKr. Kitzingen	12	Stadtkreis Günzburg	250	davon nach	
Schweinfurt	32	davon nach		StKr. Augsburg	10
Würzburg	8497	StKr. Augsburg	10	Günzburg	7
LKr. Gemünden	6	Neu-Ulm	72	LKr. Illertissen	10
Karlstadt	45	LKr. Günzburg	77	Neu-Ulm	27
Kitzingen	5	Neu-Ulm	6	Sonstige Kreise	6
Ochsenfurt	92	Sonstige Kreise	6	Land Württemberg-	
Schweinfurt	8	Land Württemberg-		Baden	1411
Sonstige Kreise	17	Baden	79		
Land Württemberg-		Stadtkreis Kaufbeuren	108	Stadtkreis Nördlingen	83
Baden	5	davon nach		davon nach	
		StKr. Kempten		StKr. Augsburg	8
		(Allgäu)	11	LKr. Donauwörth	13
		LKr. Kaufbeuren	27	Nördlingen	26
		Markt Oberdorf	51	Sonstige Kreise	9
		Sonstige Kreise	19	Land Württemberg-	
				Baden	27
<u>S c h w a b e n</u>					
Stadtkreis Augsburg	1351	Stadtkreis		Landkreis Augsburg	12126
davon nach		Kempten(Allgäu)	367	davon	
StKr. Landsberg	5	davon nach		im gleichen Kreis	1511
München	181	StKr. Kaufbeuren	8	ferner nach	
LKr. Aichach	15	Memmingen	8	StKr. München	61
StKr. Günzburg	5	LKr. Kempten		LKr. Aichach	5
LKr. Augsburg	919	(Allgäu)	262	StKr. Augsburg	10256
Dillingen		Markt Oberdorf	6	Günzburg	8
a.d. Donau	5	Sonthofen	67	Neu-Ulm	9
Donauwörth	15	Sonstige Kreise	16	LKr. Donauwörth	11
Friedberg	106			Friedberg	34
Illertissen	6				

1. Die Auspendler in den Kreisen ihres Wohnortes nach den Kreisen ihres Arbeitsortes

Schwaben

Kreis des Wohnortes Kreise der Arbeitsorte	Aus- pend- ler	Kreis des Wohnortes Kreise der Arbeitsorte	Aus- pend- ler	Kreis des Wohnortes Kreise der Arbeitsorte	Aus- pend- ler
noch LKr. Augsburg		<u>Landkreis Friedberg</u>	4728	noch LKr. Illertissen	
LKr. Günzburg	25	davon		ferner nach	
Krumbach		im gleichen Kreis	639	StKr. Augsburg	10
(Schwaben)	12	ferner nach		Memmingen	53
Mindelheim	9	StKr. München	100	Neu-Ulm	288
Neuburg		LKr. Aichach	18	LKr. Krumbach	
a.d. Donau	44	Dachau	20	(Schwaben)	16
Neu-Ulm	10	Fürstenfeld-		Memmingen	22
Schwabmünchen	93	bruck	31	Mindelheim	13
Wertingen	13	StKr. Augsburg	3788	Neu-Ulm	225
Sonstige Kreise	25	LKr. Augsburg	102	Sonstige Kreise	12
		Donauwörth	5	Land Württemberg-	
		Sonstige Kreise	25	Baden	639
<u>Landkreis</u>				Württemberg-	
<u>Dillingen a.d. Donau</u>	3593	<u>Landkreis Füssen</u>	1029	Hohenzollern	9
davon		davon		<u>Landkreis Kaufbeuren</u>	1868
im gleichen Kreis	1554	im gleichen Kreis	841	davon	
ferner nach		ferner nach		im gleichen Kreis	340
StKr. Augsburg	121	LKr. Schongau	29	ferner nach	
Dillingen		StKr. Kaufbeuren	8	StKr. Landsberg	155
a.d. Donau	459	Kempten		LKr. Landsberg	26
Günzburg	29	(Allgäu)	56	Schongau	21
Neu-Ulm	39	LKr. Markt Oberdorf	74	StKr. Augsburg	65
Nördlingen	7	Sonthofen	12	Kaufbeuren	1124
LKr. Donauwörth	190	Sonstige Kreise	9	Kempten	
Günzburg	28			(Allgäu)	8
Wertingen	14	<u>Landkreis Günzburg</u>	5059	LKr. Augsburg	6
Sonstige Kreise	13	davon		Kempten	
Land Württemberg-		im gleichen Kreis	1808	(Allgäu)	6
Baden	1139	ferner nach		Markt Oberdorf	41
<u>Landkreis Donauwörth</u>	2583	StKr. Augsburg	201	Mindelheim	41
davon		Günzburg	1544	Schwabmünchen	29
im gleichen Kreis	1939	Neu-Ulm	604	Sonstige Kreise	6
ferner nach		LKr. Augsburg	18		
LKr. Eichstätt	16	Dillingen		<u>Landkreis</u>	
Weißenburg		a.d. Donau	30	<u>Kempten (Allgäu)</u>	3806
i. Bay.	114	Krumbach		davon	
StKr. Augsburg	318	(Schwaben)	39	im gleichen Kreis	810
Neuburg		Mindelheim	8	ferner nach	
a.d. Donau	9	Neuburg		StKr. Kaufbeuren	7
Nördlingen	56	a.d. Donau	9	Kempten	
LKr. Augsburg	12	Neu-Ulm	125	(Allgäu)	2720
Dillingen		Sonstige Kreise	11	Memmingen	13
a.d. Donau	16	Land Württemberg-		LKr. Füssen	32
Günzburg	11	Baden	662	Illertissen	7
Neuburg		<u>Landkreis Illertissen</u>	2808	Markt Oberdorf	13
a.d. Donau	24	davon		Memmingen	17
Nördlingen	7	im gleichen Kreis	1521	Sonthofen	141
Wertingen	45				
Sonstige Kreise	16				



## 1. Die Auspendler in den Kreisen ihres Wohnortes nach den Kreisen ihres Arbeitsortes

## Schwaben

Kreis des Wohnortes Kreise der Arbeitsorte	Aus- pend- ler	Kreis des Wohnortes Kreise der Arbeitsorte	Aus- pend- ler	Kreis des Wohnortes Kreise der Arbeitsorte	Aus- pend- ler
noch LKr. Kempten (Allgäu)		noch LKr. Memmingen		<u>Landkreis Neu-Ulm</u>	6628
LKr. Lindau		StKr. Neu-Ulm	6	davon	
(Bodensee)	5	LKr. Illertissen	20	im gleichen Kreis	1554
Sonstige Kreise	3	Kempten		ferner nach	
Land Württemberg-		(Allgäu)	15	StKr. Augsburg	14
Hohenzollern	38	Markt Oberdorf	36	Günzburg	23
		Mindelheim	36	Neu-Ulm	2360
		Neu-Ulm	8	LKr. Günzburg	29
<u>Landkreis</u>		Sonstige Kreise	10	Illertissen	233
<u>Krumbach (Schwaben)</u>	1249	Land Württemberg-		Krumbach	
davon		Hohenzollern	19	(Schwaben)	23
im gleichen Kreis	850	<u>Landkreis Mindelheim</u>	1901	Sonstige Kreise	13
ferner nach		davon		Land Württemberg-	
StKr. Augsburg	156	im gleichen Kreis	1518	Baden	2379
Günzburg	30	ferner nach		<u>Landkreis Nördlingen</u>	1559
Neu-Ulm	42	StKr. Landsberg	11	davon	
LKr. Augsburg	25	LKr. Landsberg	5	im gleichen Kreis	452
Günzburg	60	StKr. Augsburg	115	ferner nach	
Mindelheim	31	Kaufbeuren	26	LKr. Dinkelsbühl	44
Neu-Ulm	7	Kempten		Gunzenhausen	5
Schwabmünchen	7	(Allgäu)	8	StKr. Nördlingen	938
Sonstige Kreise	12	Memmingen	47	LKr. Dillingen	
Land Württemberg-		LKr. Augsburg	9	a.d. Donau	6
Baden	29	Illertissen	8	Donauwörth	45
		Kaufbeuren	73	Sonstige Kreise	17
<u>Landkreis</u>		Krumbach		Land Württemberg-	
<u>Markt Oberdorf</u>	1133	(Schwaben)	21	Baden	52
davon		Markt Oberdorf	6	<u>Landkreis</u>	
im gleichen Kreis	823	Memmingen	16	<u>Schwabmünchen</u>	3857
ferner nach		Schwabmünchen	22	davon	
LKr. Schongau	18	Sonstige Kreise	16	im gleichen Kreis	1272
StKr. Kaufbeuren	184	<u>Landkreis</u>		ferner nach	
Kempten		<u>Neuburg a.d. Donau</u>	1420	StKr. Landsberg	24
(Allgäu)	47	davon		München	35
LKr. Füssen	12	im gleichen Kreis	438	LKr. Landsberg	36
Kaufbeuren	7	ferner nach		StKr. Augsburg	1660
Kempten		StKr. Ingolstadt	152	Kaufbeuren	6
(Allgäu)	12	LKr. Aichach	34	LKr. Augsburg	764
Memmingen	5	Ingolstadt	20	Friedberg	6
Mindelheim	5	Eichstätt	8	Kaufbeuren	6
Sonthofen	7	StKr. Augsburg	69	Mindelheim	21
Sonstige Kreise	13	Neuburg		Neu-Ulm	8
<u>Landkreis Memmingen</u>	2947	a.d. Donau	494	Sonstige Kreise	19
davon		LKr. Augsburg	11		
im gleichen Kreis	824	Donauwörth	120		
ferner nach		Wertingen	61		
StKr. Kempten		Sonstige Kreise	13		
(Allgäu)	28				
Memmingen	1945				



1. Die Auspendler in den Kreisen ihres Wohnortes nach den Kreisen ihres Arbeitsortes  
 Schwaben  
 Lindau(Bodensee)

Kreis des Wohnortes Kreise der Arbeitsorte	Aus- pend- ler	Kreis des Wohnortes Kreise der Arbeitsorte	Aus- pend- ler	Kreis des Wohnortes Kreise der Arbeitsorte	Aus- pend- ler
Landkreis Sonthofen	233	noch LKr. Wertingen		Landkreis	
davon		LKr. Dillingen		Lindau(Bodensee)	2397
im gleichen Kreis	266	a.d.Donau	8	davon	
ferner nach		LKr. Donauwörth	90	im gleichen Kreis	1385
StKr. Kempten		Günzburg	6	ferner nach	
(Allgäu)	103	Neuburg		StKr. Kempten	
LKr. Füssen	14	a.d.Donau	9	(Allgäu)	20
Kempten		Neu-Ulm	12	LKr. Sonthofen	13
(Allgäu)	22	Sonstige Kreise	15	StKr. Lindau	
Markt Oberdorf	6			(Bodensee)	721
Lindau		<u>L i n d a u (Bodensee)</u>		Sonstige Kreise	8
(Bodensee)	16	Stadtkreis		Land Württemberg-	
Sonstige Kreise	6	Lindau(Bodensee)	106	Hohenzollern	250
Landkreis Wertingen	2516	davon nach			
davon		LKr. Lindau			
im gleichen Kreis	753	(Bodensee)	57		
ferner nach		Sonstige Kreise	5		
StKr. Augsburg	1439	Land Baden	5		
LKr. Augsburg	184	Württemberg-			
		Hohenzollern	39		

## 2. Die Einpendler in den Kreisen ihres Arbeitsortes nach den Kreisen ihres Wohnortes

Oberbayern

Kreis des Arbeitsortes  Kreise der Wohnorte	Ein- pend- ler	Kreis des Arbeitsortes  Kreise der Wohnorte	Ein- pend- ler	Kreis des Arbeitsortes  Kreise der Wohnorte	Ein- pend- ler
<u>O b e r b a y e r n</u>		noch StKr. Landsberg		noch StKr. Rosenheim	
		LKr. Mindelheim	11	StKr. Traunstein	6
		Schwabmünchen	24	LKr. Bad Aibling	899
		Sonstige Kreise	11	Bad Tölz	7
<u>Stadtkreis</u>				Berchtesgaden	2
<u>Bad Reichenhall</u>	923	<u>Stadtkreis München</u>	43727	Ebersberg	34
davon aus		davon aus		Laufen	16
StKr. Traunstein	9	StKr. Bad Reichen-		Miesbach	21
LKr. Berchtesgaden	762	hall	11	Mühldorf	8
Laufen	137	Freising	961	München	6
Traunstein	13	Ingolstadt	51	Rosenheim	2694
Sonstige Kreise	2	Landsberg	46	Traunstein	47
		Rosenheim	176	Wasserburg	
<u>Stadtkreis Freising</u>	829	LKr. Aichach	241	a. Inn	159
davon aus		Altötting	9	Sonstige Kreise	1
StKr. München	38	Bad Aibling	447		
LKr. Erding	16	Bad Tölz	288	<u>Stadtkreis Traunstein</u>	1490
Freising	736	Dachau	4179	davon aus	
München	8	Ebersberg	3484	StKr. Bad Reichen-	
Landshut	6	Erding	713	hall	10
Mainburg	7	Freising	1228	LKr. Altötting	20
Sonstige Kreise	18	Fürstenfeld-		Berchtesgaden	23
		bruck	7375	Laufen	289
<u>Stadtkreis Ingolstadt</u>	5496	Ingolstadt	88	Rosenheim	33
davon aus		Landsberg	353	Traunstein	1107
StKr. München	9	Miesbach	1100	Sonstige Kreise	8
LKr. Aichach	21	Mühldorf	186		
Ingolstadt	4403	München	12651	<u>Landkreis Aichach</u>	1010
Pfaffenhofen		Pfaffenhofen		davon	
a.d. Ilm	401	a.d. Ilm	830	aus gleichem Kreis	828
Schrobenhausen	69	Rosenheim	411	ferner aus	
Kelheim	50	Schongau	73	StKr. München	5
Riedenburg	40	Schrobenhausen	76	LKr. Dachau	10
StKr. Eichstätt	22	Starnberg	4997	Schrobenhausen	82
LKr. Eichstätt	211	Wasserburg		StKr. Augsburg	15
StKr. Neuburg		a. Inn	299	LKr. Augsburg	5
a.d. Donau	90	Weilheim	760	Friedberg	18
LKr. Neuburg		Wolfratshausen	2093	Neuburg	
a.d. Donau	152	StKr. Landshut	119	a.d. Donau	34
Sonstige Kreise	28	LKr. Landshut	87	Sonstige Kreise	13
		StKr. Augsburg	181		
<u>Stadtkreis Landsberg</u>	1056	LKr. Augsburg	61	<u>Landkreis Altötting</u>	4242
davon aus		Friedberg	100	davon	
StKr. München	5	Schwab-		aus gleichem Kreis	3535
LKr. Fürstenfeld-		münchen	35	ferner aus	
bruck	6	Sonstige Kreise	18	LKr. Laufen	95
Landsberg	831			Mühldorf	395
Schongau	8	<u>Stadtkreis Rosenheim</u>	3927	Traunstein	14
StKr. Augsburg	5	davon aus		Eggenfelden	42
LKr. Kaufbeuren	155	StKr. München	23		

## 2. Die Einpendler in den Kreisen ihres Arbeitsortes nach den Kreisen ihres Wohnortes

## Oberbayern

Kreis des Arbeitsortes Kreise der Wohnorte	Ein- pend- ler	Kreis des Arbeitsortes Kreise der Wohnorte	Ein- pend- ler	Kreis des Arbeitsortes Kreise der Wohnorte	Ein- pend- ler
noch LKr. Altötting		noch LKr. Dachau		Landkreis Freising	941
LKr. Wasserburg		LKr. Ebersberg	5	davon	
a. Inn	16	Freising	43	aus gleichem Kreis	696
Griesbach	6	Fürstenfeld- bruck	35	ferner aus	
Pfarrkirchen	133	Ingolstadt	8	StKr. Freising	55
Sonstige Kreise	6	München	52	München	9
		Pfaffenhofen		LKr. Dachau	7
Landkreis Bad Aibling	1719	a.d. Ilm	105	Ebersberg	9
davon		Schrobenhausen	8	Erding	63
aus gleichem Kreis	1387	Starnberg	18	München	7
ferner aus		Friedberg	20	Pfaffenhofen	
StKr. München	10	Sonstige Kreise	11	a.d. Ilm	11
Rosenheim	73			StKr. Landshut	7
LKr. Bad Tölz	9	Landkreis Ebersberg	1002	LKr. Landshut	42
Ebersberg	38	davon		Mainburg	21
Miesbach	35	aus gleichem Kreis	694	Sonstige Kreise	14
Rosenheim	153	ferner aus			
Wasserburg		StKr. Freising	14	Landkreis	
a. Inn	6	München	55	Fürstenfeldbruck	2885
Sonstige Kreise	8	LKr. Bad Aibling	17	davon	
Landkreis Bad Tölz	1230	Dachau	12	aus gleichem Kreis	2226
davon		Erding	92	ferner aus	
aus gleichem Kreis	916	Freising	20	StKr. München	112
ferner aus		Miesbach	6	LKr. Dachau	26
StKr. München	10	München	49	Landsberg	82
LKr. Bad Aibling	8	Rosenheim	6	München	16
Miesbach	180	Wasserburg		Starnberg	361
Weilheim	73	a. Inn	27	Weilheim	6
Wolfratshausen	28	Sonstige Kreise	10	Friedberg	31
Sonstige Kreise	15			Sonstige Kreise	25
Landkreis		Landkreis Erding	3384	Landkreis Garmisch- Partenkirchen	1625
Berchtesgaden	1853	davon		davon	
davon		aus gleichem Kreis	2487	aus gleichem Kreis	1377
aus gleichem Kreis	1668	ferner aus		ferner aus	
ferner aus		StKr. Freising	92	LKr. Schongau	54
StKr. Bad Reichen- hall	107	München	74	Weilheim	185
LKr. Laufen	66	LKr. Ebersberg	118	Sonstige Kreise	9
Traunstein	9	Freising	247		
Sonstige Kreise	3	Mühldorf	60	Landkreis Ingolstadt	579
Landkreis Dachau	2427	München	16	davon	
davon		Wasserburg		aus gleichem Kreis	372
aus gleichem Kreis	1523	a. Inn	127	ferner aus	
ferner aus		StKr. Landshut	9	StKr. Ingolstadt	45
StKr. Freising	9	LKr. Landshut	91	München	6
München	459	Mainburg	28	LKr. Pfaffenhofen	
LKr. Aichach	131	Vilsbiburg	27	a.d. Ilm	74
		Sonstige Kreise	8	Schrobenhausen	11
				Kelheim	6

## 2. Die Einpendler in den Kreisen ihres Arbeitsortes nach den Kreisen ihres Wohnortes

## Niederbayern

Kreis des Arbeitsortes Kreise der Wohnorte	Ein- pend- ler	Kreis des Arbeitsortes Kreise der Wohnorte	Ein- pend- ler	Kreis des Arbeitsortes Kreise der Wohnorte	Ein- pend- ler
<u>Landkreis Bogen</u>	573	noch LKr. Eggenfelden		<u>Landkreis Kötzing</u>	873
davon		LKr. Mühldorf	18	davon	
aus gleichem Kreis	466	Dingolfing	12	aus gleichem Kreis	781
ferner aus		Griesbach	34	ferner aus	
StKr. Straubing	10	Landau		LKr. Bogen	26
LKr. Deggendorf	11	a.d. Isar	10	Regen	6
Kötzing	29	Landshut	46	Viechtach	28
Straubing	11	Passau	45	Cham	22
Viechtach	20	Pfarrkirchen	46	Sonstige Kreise	10
Regensburg	5	Vilsbiburg	33		
Sonstige Kreise	21	Vilshofen	12	<u>Landkreis</u>	
		Sonstige Kreise	15	<u>Landau a.d. Isar</u>	672
<u>Landkreis Deggendorf</u>	1553	<u>Landkreis Grafenau</u>	1017	davon	
davon		davon		aus gleichem Kreis	556
aus gleichem Kreis	1052	aus gleichem Kreis	946	ferner aus	
ferner aus		ferner aus		LKr. Deggendorf	15
StKr. Deggendorf	113	LKr. Deggendorf	13	Dingolfing	29
Straubing	6	Passau	13	Eggenfelden	14
LKr. Bogen	38	Regen	12	Landshut	5
Dingolfing	5	Wolfstein	20	Straubing	11
Grafenau	7	Sonstige Kreise	13	Vilshofen	25
Landau				Sonstige Kreise	17
a.d. Isar	90	<u>Landkreis Griesbach</u>	1276	<u>Landkreis Landshut</u>	785
Mallersdorf	9	davon		davon	
Passau	30	aus gleichem Kreis	1137	aus gleichem Kreis	459
Regen	25	ferner aus		ferner aus	
Straubing	15	LKr. Deggendorf	5	StKr. Freising	77
Viechtach	19	Dingolfing	5	München	7
Vilshofen	127	Passau	62	LKr. Freising	29
Wolfstein	6	Pfarrkirchen	51	StKr. Landshut	58
Sonstige Kreise	11	Sonstige Kreise	16	LKr. Deggendorf	8
<u>Landkreis Dingolfing</u>	764	<u>Landkreis Kelheim</u>	2644	Dingolfing	44
davon		davon		Mainburg	24
aus gleichem Kreis	668	aus gleichem Kreis	2476	Mallersdorf	16
ferner aus		ferner aus		Pfarrkirchen	7
LKr. Eggenfelden	5	LKr. Ingolstadt	19	Rottenburg	18
Landau		Pfaffenhofen		Vilsbiburg	19
a.d. Isar	37	a.d. Ilm	20	Sonstige Kreise	19
Landshut	20	StKr. Landshut	12		
Mallersdorf	8	LKr. Mainburg	20	<u>Landkreis Mainburg</u>	500
Straubing	7	Rottenburg	8	davon	
Vilsbiburg	8	StKr. Regensburg	19	aus gleichem Kreis	441
Sonstige Kreise	11	LKr. Parsberg	22	ferner aus	
		Regensburg	19	StKr. Freising	6
<u>Landkreis Eggenfelden</u>	1681	Riedenburg	18	LKr. Freising	9
davon		Sonstige Kreise	11	Pfaffenhofen	
aus gleichem Kreis	1402			a.d. Ilm	16
ferner aus				Kelheim	17
LKr. Altötting	8			Rottenburg	6

## 2. Die Einpendler in den Kreisen ihres Arbeitsortes nach den Kreisen ihres Wohnortes

Niederbayern

Oberpfalz

Kreis des Arbeitsortes Kreise der Wohnorte	Ein- pend- ler	Kreis des Arbeitsortes Kreise der Wohnorte	Ein- pend- ler	Kreis des Arbeitsortes Kreise der Wohnorte	Ein- pend- ler
noch LKr. Mainburg		noch LKr. Regen		<u>Landkreis Vilshofen</u>	1338
Sonstige Kreise	5	Sonstige Kreise	10	davon	
<u>Landkreis Mallersdorf</u>	809	<u>Landkreis Rottenburg</u>	373	aus gleichem Kreis	1078
davon		davon		ferner aus	
aus gleichem Kreis	628	aus gleichem Kreis	303	StKr. Passau	9
ferner aus		ferner aus		LKr. Deggendorf	45
StKr. Landshut	7	StKr. Landshut	11	Eggenfelden	10
Straubing	10	LKr. Kelheim	24	Grafenau	14
LKr. Deggendorf	10	Landshut	17	Griesbach	30
Dingolfing	5	Mainburg	6	Landau	
Landshut	25	Mallersdorf	8	a.d. Isar	11
Rottenburg	80	Sonstige Kreise	4	Passau	106
Straubing	13	<u>Landkreis Straubing</u>	305	Pfarrkirchen	10
Regensburg	20	davon		Wolfstein	10
Sonstige Kreise	11	aus gleichem Kreis	217	Sonstige Kreise	15
<u>Landkreis Passau</u>	1534	ferner aus		<u>Landkreis Wegscheid</u>	847
davon		StKr. Straubing	29	davon	
aus gleichem Kreis	1062	LKr. Bogen	23	aus gleichem Kreis	529
ferner aus		Deggendorf	9	ferner aus	
StKr. Passau	80	Dingolfing	7	LKr. Grafenau	8
LKr. Deggendorf	23	Landau		Passau	213
Grafenau	87	a.d. Isar	6	Wolfstein	90
Griesbach	62	Sonstige Kreise	14	Sonstige Kreise	7
Pfarrkirchen	5	<u>Landkreis Viechtach</u>	784	<u>Landkreis Wolfstein</u>	1425
Vilshofen	44	davon		davon	
Wegscheid	149	aus gleichem Kreis	710	aus gleichem Kreis	1354
Wolfstein	14	ferner aus		ferner aus	
Sonstige Kreise	8	LKr. Bogen	7	LKr. Grafenau	7
<u>Landkreis</u>		Deggendorf	18	Passau	51
<u>Pfarrkirchen</u>	1490	Kötzting	14	Wegscheid	7
davon		Regen	28	Sonstige Kreise	6
aus gleichem Kreis	1266	Sonstige Kreise	7		
ferner aus		<u>Landkreis Vilsbiburg</u>	830	<u>O b e r p f a l z</u>	
LKr. Altötting	25	davon		<u>Stadtkreis Amberg</u>	2642
Eggenfelden	64	aus gleichem Kreis	648	davon aus	
Griesbach	104	ferner aus		StKr. Schwandorf	
Passau	9	LKr. Erding	13	i. Bay.	16
Vilshofen	11	Freising	7	LKr. Amberg	2341
Sonstige Kreise	11	Mühldorf	24	Burglengenfeld	32
<u>Landkreis Regen</u>	1454	StKr. Landshut	16	Eschenbach	
davon		LKr. Dingolfing	83	i.d. OPf.	5
aus gleichem Kreis	1332	Eggenfelden	13	Nabburg	27
ferner aus		Landshut	16	Neumarkt	
LKr. Grafenau	46	Sonstige Kreise	10	i.d. OPf.	39
Kötzting	6				
Viechtach	60				

## 2. Die Einpendler in den Kreisen ihres Arbeitsortes nach den Kreisen ihres Wohnortes

## Oberpfalz

Kreis des Arbeitsortes Kreise der Wohnorte	Ein- pend- ler	Kreis des Arbeitsortes Kreise der Wohnorte	Ein- pend- ler	Kreis des Arbeitsortes Kreise der Wohnorte	Ein- pend- ler
noch StKr. Amberg		noch StKr. Regensburg		noch LKr. Amberg	
LKr. Neunburg		LKr. Regensburg	4325	LKr. Nabburg	15
vorm Wald	8	Riedenburg	9	Neumarkt	
Neustadt		Roding	109	i.d.OPf.	5
a.d.Waldnaab	8	Waldmünchen	12	Neustadt	
Sulzbach-		Sonstige Kreise	9	a.d.Waldnaab	38
Rosenberg	148			Sulzbach-	
Sonstige Kreise	18	<u>Stadtkreis</u>		Rosenberg	23
		<u>Schwandorf i.Bay.</u>	976	Sonstige Kreise	10
<u>Stadtkreis</u>		davon aus			
Neumarkt i.d.OPf.	754	StKr. Weiden	12	<u>Landkreis Beilngries</u>	307
davon aus		LKr. Amberg	15	davon	
LKr. Beilngries	76	Burglengenfeld	727	aus gleichem Kreis	262
Neumarkt		Cham	10	ferner aus	
i.d.OPf.	621	Nabburg	101	LKr. Neumarkt	
Parsberg	30	Neunburg		i.d.OPf.	7
StKr. Nürnberg	7	vorm Wald	44	Riedenburg	10
LKr. Nürnberg	9	Neustadt		Eichstätt	19
Sonstige Kreise	11	a.d.Waldnaab	6	Sonstige Kreise	9
		Oberviechtach	7		
<u>Stadtkreis Regensburg</u>	5927	Regensburg	5	<u>Landkreis</u>	
davon aus		Roding	29	<u>Burglengenfeld</u>	4008
StKr. Deggendorf	7	Sonstige Kreise	20	davon	
Landshut	14			aus gleichem Kreis	3043
Straubing	41	<u>Stadtkreis Weiden</u>	2372	ferner aus	
LKr. Bogen	31	davon aus		StKr. Regensburg	5
Deggendorf	34	StKr. Amberg	9	Schwandorf	
Dingolfing	6	LKr. Amberg	66	i.Bay.	700
Kelheim	353	Eschenbach		LKr. Amberg	17
Kötzting	14	i.d.OPf.	128	Nabburg	11
Landau		Kemnath	36	Neunburg	
a.d.Isar	18	Nabburg	73	vorm Wald	102
Landshut	24	Neustadt		Parsberg	10
Mallersdorf	178	a.d.Waldnaab	1805	Regensburg	99
Rottenburg	18	Sulzbach-		Roding	11
Straubing	24	Rosenberg	7	Sonstige Kreise	10
Viechtach	7	Tirschenreuth	67		
StKr. Amberg	17	Vohenstrauß	168	<u>Landkreis Cham</u>	1206
Schwandorf		Sonstige Kreise	13	davon	
i.Bay.	21			aus gleichem Kreis	891
LKr. Amberg	22	<u>Landkreis Amberg</u>	907	ferner aus	
Beilngries	17	davon		LKr. Bogen	7
Burglengenfeld	229	aus gleichem Kreis	673	Kötzting	182
Cham	19	ferner aus		Viechtach	15
Nabburg	18	StKr. Amberg	61	Neunburg	
Neumarkt		Weiden	6	vorm Wald	8
i.d.OPf.	13	LKr. Burglengenfeld	49	Roding	62
Neunburg		Eschenbach		Waldmünchen	31
vorm Wald	12	i.d.OPf.	27	Sonstige Kreise	10
Parsberg	326				

## 2. Die Einpendler in den Kreisen ihres Arbeitsortes nach den Kreisen ihres Wohnortes

## Oberpfalz

Kreis des Arbeitsortes Kreise der Wohnorte	Ein- pend- ler	Kreis des Arbeitsortes Kreise der Wohnorte	Ein- pend- ler	Kreis des Arbeitsortes Kreise der Wohnorte	Ein- pend- ler
<u>Landkreis</u> <u>Eschenbach i.d.OPf.</u>	1849	<u>Landkreis</u> <u>Neumarkt i.d.OPf.</u>	333	<u>Landkreis Parsberg</u>	343
davon		davon		davon	
aus gleichem Kreis	1242	aus gleichem Kreis	126	aus gleichem Kreis	297
ferner aus		ferner aus		ferner aus	
StKr. Amberg	51	StKr. Neumarkt		LKr. Neumarkt	
Weiden	72	i.d.OPf.	26	i.d.OPf.	9
LKr. Amberg	194	LKr. Beilngries	134	Regensburg	10
Kemnath	72	Parsberg	8	Sulzbach-	
Neustadt		Riedenburg	16	Rosenberg	6
a.d.Waldnaab	115	Hilpoltstein	6	Sonstige Kreise	21
Sulzbach-		Sonstige Kreise	17		
Rosenberg	8			<u>Landkreis Regensburg</u>	1559
Bayreuth	11	<u>Landkreis</u>		davon	
Pegnitz	51	<u>Neunburg vorm Wald</u>	487	aus gleichem Kreis	1009
Hersbruck	18	davon		ferner aus	
Sonstige Kreise	15	aus gleichem Kreis	284	LKr. Kelheim	69
		ferner aus		Mallersdorf	18
		StKr. Schwandorf		Straubing	17
<u>Landkreis Kemnath</u>	664	i. Bay.	5	StKr. Regensburg	91
davon		LKr. Oberviechtach	12	LKr. Burglengenfeld	298
aus gleichem Kreis	531	Roding	162	Parsberg	23
ferner aus		Waldmünchen	9	Sonstige Kreise	34
LKr. Eschenbach		Sonstige Kreise	15		
i.d.OPf.	19			<u>Landkreis Riedenburg</u>	183
Neustadt				davon	
a.d.Waldnaab	8	<u>Landkreis</u>		aus gleichem Kreis	135
Tirschenreuth	10	<u>Neustadt a.d.Waldnaab</u>	1652	ferner aus	
Bayreuth	72	davon		LKr. Ingolstadt	5
Wunsiedel	20	aus gleichem Kreis	1334	Kelheim	8
Sonstige Kreise	4	ferner aus		Beilngries	25
		StKr. Weiden	64	Parsberg	7
<u>Landkreis Nabburg</u>	853	LKr. Amberg	32	Sonstige Kreise	3
davon		Eschenbach			
aus gleichem Kreis	746	i.d.OPf.	9	<u>Landkreis Roding</u>	312
ferner aus		Kemnath	38	davon	
StKr. Amberg	13	Nabburg	18	aus gleichem Kreis	253
Schwandorf		Tirschenreuth	31	ferner aus	
i. Bay.	15	Vohenstrauß	117	LKr. Cham	15
LKr. Amberg	5	Sonstige Kreise	9	Neunburg	
Burglengenfeld	10			vorm Wald	6
Neunburg		<u>Landkreis</u>		Regensburg	27
vorm Wald	31	<u>Oberviechtach</u>	136	Sonstige Kreise	11
Neustadt		davon			
a.d.Waldnaab	11	aus gleichem Kreis	107	<u>Landkreis</u>	
Oberviechtach	12	ferner aus		<u>Sulzbach-Rosenberg</u>	659
Vohenstrauß	5	LKr. Nabburg	10	davon	
Sonstige Kreise	5	Neunburg		aus gleichem Kreis	337
		vorm Wald	8	ferner aus	
		Sonstige Kreise	11	StKr. Amberg	27
				LKr. Amberg	275

2. Die Einpendler in den Kreisen ihres Arbeitsortes nach den Kreisen ihres Wohnortes  
 Oberpfalz  
 Oberfranken

Kreis des Arbeitsortes Kreise der Wohnorte	Ein- pend- ler	Kreis des Arbeitsortes Kreise der Wohnorte	Ein- pend- ler	Kreis des Arbeitsortes Kreise der Wohnorte	Ein- pend- ler
noch LKr. Sulzbach- Rosenberg		noch StKr. Bamberg		noch StKr. Coburg	
LKr. Burglengenfeld	7	StKr. Kulmbach	7	LKr. Ebern	19
Eschenbach		LKr. Bamberg	6027	Sonstige Kreise	9
i.d. OPf.	6	Coburg	25		
Sonstige Kreise	7	Ebermannstadt	63	Stadtkreis Forchheim	2711
		Forchheim	121	davon aus	
<u>Landkreis</u>		Höchstadt		StKr. Bamberg	15
<u>Tirschenreuth</u>	2528	a.d. Aisch	219	LKr. Bamberg	70
davon		Kronach	24	Ebermannstadt	358
aus gleichem Kreis	2153	Kulmbach	5	Forchheim	2037
ferner aus		Lichtenfels	96	Höchstadt	
StKr. Weiden	7	Pegnitz	19	a.d. Aisch	127
LKr. Kemnath	188	Staffelstein	407	Pegnitz	8
Neustadt		StKr. Erlangen	13	StKr. Erlangen	40
a.d. Waldnaab	53	LKr. Ebern	455	Fürth	9
StKr. Marktredwitz	47	Haßfurt	290	Nürnberg	16
LKr. Wunsiedel	56	Hofheim i. UFr.	7	LKr. Erlangen	18
Sonstige Kreise	24	Sonstige Kreise	29	Sonstige Kreise	13
<u>Landkreis Vohenstrauß</u>	644	<u>Stadtkreis Bayreuth</u>	4560	<u>Stadtkreis Hof</u>	4010
davon		davon aus		davon aus	
aus gleichem Kreis	596	LKr. Eschenbach		LKr. Tirschenreuth	11
ferner aus		i.d. OPf.	24	StKr. Bayreuth	6
StKr. Weiden	7	Kemnath	73	Marktredwitz	6
LKr. Neustadt		StKr. Bamberg	6	Selb	14
a.d. Waldnaab	23	Kulmbach	26	LKr. Bayreuth	5
Oberviechtach	10	Marktredwitz	5	Hof	3310
Sonstige Kreise	8	LKr. Bamberg	14	Kronach	8
		Bayreuth	3686	Münchberg	85
<u>Landkreis Waldmünchen</u>	339	Ebermannstadt	54	Naila	298
davon		Hof	17	Rehau	176
aus gleichem Kreis	272	Kronach	10	Stadtsteinach	8
ferner aus		Kulmbach	367	Wunsiedel	80
LKr. Burglengenfeld	7	Lichtenfels	16	Sonstige Kreise	3
Cham	28	Münchberg	30		
Neunburg		Pegnitz	151	<u>Stadtkreis Kulmbach</u>	2427
vorm Wald	13	Stadtsteinach	25	davon aus	
Oberviechtach	9	Wunsiedel	34	StKr. Bayreuth	8
Roding	5	Sonstige Kreise	22	LKr. Bamberg	12
Sonstige Kreise	5			Bayreuth	12
		<u>Stadtkreis Coburg</u>	4163	Kronach	25
<u>O b e r f r a n k e n</u>		davon aus		Kulmbach	1805
<u>Stadtkreis Bamberg</u>	7891	StKr. Bamberg	6	Lichtenfels	76
davon aus		Neustadt		Münchberg	8
StKr. Coburg	23	b. Coburg	57	Stadtsteinach	466
Forchheim	61	LKr. Bamberg	5	Sonstige Kreise	15
		Coburg	3734		
		Kronach	56		
		Lichtenfels	163		
		Staffelstein	114		



## 2. Die Einpendler in den Kreisen ihres Arbeitsortes nach den Kreisen ihres Wohnortes

## Oberfranken

Kreis des Arbeitsortes  Kreise der Wohnorte	Ein- pend- ler	Kreis des Arbeitsortes  Kreise der Wohnorte	Ein- pend- ler	Kreis des Arbeitsortes  Kreise der Wohnorte	Ein- pend- ler
<u>Stadtkreis</u> <u>Marktredwitz</u>	1501	noch LKr. Bamberg		<u>Landkreis Forchheim</u>	669
davon aus		LKr. Haßfurt	74	davon	
LKr. Kemnath	186	Sonstige Kreise	14	aus gleichem Kreis	498
Neustadt		<u>Landkreis Bayreuth</u>	1695	ferner aus	
a.d.Waldnaab	6	davon		StKr. Forchheim	24
Tirschenreuth	533	aus gleichem Kreis	1086	LKr. Bamberg	29
StKr. Selb	7	ferner aus		Ebermannstadt	24
LKr. Bayreuth	11	LKr. Eschenbach		Höchstadt	
Rehau	9	i.d.OPf.	31	a.d.Aisch	6
Wunsiedel	736	Kemnath	187	Lichtenfels	10
Sonstige Kreise	13	StKr. Bayreuth	90	Pegnitz	20
		Marktredwitz	9	StKr. Nürnberg	5
		LKr. Kronach	5	LKr. Erlangen	47
<u>Stadtkreis</u> <u>Neustadt b. Coburg</u>	929	Kulmbach	123	Sonstige Kreise	6
davon aus		Münchberg	30		
StKr. Coburg	54	Pegnitz	54	<u>Landkreis</u> <u>Höchstadt a.d.Aisch</u>	1105
LKr. Coburg	859	Stadtsteinach	19	davon	
Kronach	10	Wunsiedel	34	aus gleichem Kreis	893
Lichtenfels	6	Sonstige Kreise	27	ferner aus	
				LKr. Bamberg	25
<u>Stadtkreis Selb</u>	1781	<u>Landkreis Coburg</u>	4442	Forchheim	42
davon aus		davon		Pegnitz	9
StKr. Hof	24	aus gleichem Kreis	3496	StKr. Erlangen	32
Marktredwitz	8	ferner aus		Fürth	8
LKr. Hof	12	StKr. Coburg	462	Nürnberg	8
Rehau	1298	Neustadt		LKr. Erlangen	24
Wunsiedel	431	b. Coburg	44	Neustadt	
Sonstige Kreise	8	LKr. Kronach	153	a.d.Aisch	21
		Lichtenfels	179	Scheinfeld	27
		Staffelstein	95	Sonstige Kreise	16
<u>Landkreis Bamberg</u>	2192	Sonstige Kreise	13		
davon				<u>Landkreis Hof</u>	1610
aus gleichem Kreis	1511	<u>Landkreis</u> <u>Ebermannstadt</u>	516	davon	
ferner aus		davon		aus gleichem Kreis	851
StKr. Bamberg	290	aus gleichem Kreis	400	ferner aus	
Coburg	18	ferner aus		StKr. Hof	221
Forchheim	5	StKr. Coburg	11	LKr. Münchberg	184
LKr. Coburg	26	Forchheim	8	Naila	64
Ebermannstadt	8	LKr. Bamberg	14	Rehau	223
Forchheim	51	Coburg	8	Wunsiedel	56
Höchstadt		Forchheim	27	Sonstige Kreise	11
a.d.Aisch	24	Kronach	5		
Kronach	5	Kulmbach	6	<u>Landkreis Kronach</u>	6234
Kulmbach	8	Pegnitz	24	davon	
Lichtenfels	7	Sonstige Kreise	13	aus gleichem Kreis	5860
Staffelstein	48			ferner aus	
Scheinfeld	5			StKr. Bamberg	5
Ebern	69			Coburg	20
Gerolzhofen	29			LKr. Coburg	64

2. Die Einpendler in den Kreisen ihres Arbeitsortes nach den Kreisen ihres Wohnortes  
Oberfranken  
Mittelfranken

Kreis des Arbeitsortes Kreise der Wohnorte	Ein- pend- ler	Kreis des Arbeitsortes Kreise der Wohnorte	Ein- pend- ler	Kreis des Arbeitsortes Kreise der Wohnorte	Ein- pend- ler
noch LKr. Kronach		<u>Landkreis Naila</u>	2890	<u>Landkreis</u>	
LKr. Kulmbach	26	davon		<u>Staffelstein</u>	677
Lichtenfels	125	aus gleichem Kreis	2649	davon	
Naila	43	ferner aus		aus gleichem Kreis	513
Stadtsteinach	70	StKr. Hof	27	ferner aus	
Staffelstein	8	LKr. Hof	89	StKr. Bamberg	7
Sonstige Kreise	13	Kronach	56	LKr. Bamberg	56
<u>Landkreis Kulmbach</u>	1975	Münchberg	46	Kronach	5
davon		Stadtsteinach	10	Lichtenfels	45
aus gleichem Kreis	1343	Sonstige Kreise	13	Ebern	39
ferner aus		<u>Landkreis Pegnitz</u>	1168	Sonstige Kreise	12
StKr. Bayreuth	5	davon		<u>Landkreis Wunsiedel</u>	4911
Kulmbach	115	aus gleichem Kreis	922	davon	
LKr. Bayreuth	59	ferner aus		aus gleichem Kreis	4110
Ebermannstadt	7	LKr. Eschenbach		ferner aus	
Kronach	6	i.d. OPf.	130	LKr. Kemnath	81
Lichtenfels	147	StKr. Bayreuth	39	Tirschenreuth	247
Münchberg	31	LKr. Bayreuth	42	StKr. Hof	8
Stadtsteinach	249	Ebermannstadt	6	Marktredwitz	265
Sonstige Kreise	13	Forchheim	5	Selb	7
<u>Landkreis Lichtenfels</u>	4147	StKr. Nürnberg	6	LKr. Bayreuth	19
davon		Sonstige Kreise	18	Hof	12
aus gleichem Kreis	3432	<u>Landkreis Rehau</u>	1582	Münchberg	66
ferner aus		davon		Rehau	87
StKr. Coburg	29	aus gleichem Kreis	1049	Sonstige Kreise	9
Kulmbach	9	ferner aus			
LKr. Bamberg	17	StKr. Hof	44	<u>M i t t e l f r a n k e n</u>	
Coburg	82	Selb	186		
Kronach	323	LKr. Hof	137	<u>Stadtkreis Ansbach</u>	2421
Kulmbach	40	Münchberg	47	davon aus	
Naila	6	Naila	6	StKr. Fürth	21
Staffelstein	190	Wunsiedel	103	Nürnberg	26
Ebern	6	Sonstige Kreise	10	Rothenburg	
Sonstige Kreise	13			ob der Tauber	6
<u>Landkreis Münchberg</u>	2735	<u>Landkreis</u>		LKr. Ansbach	1701
davon		<u>Stadtsteinach</u>	705	Dinkelsbühl	36
aus gleichem Kreis	2330	davon		Feuchtwangen	374
ferner aus		aus gleichem Kreis	589	Fürth	13
StKr. Hof	22	ferner aus		Gunzenhausen	107
LKr. Bayreuth	14	LKr. Bayreuth	5	Hilpoltstein	7
Hof	44	Coburg	14	Lauf(Pegnitz)	5
Kulmbach	13	Kronach	10	Neustadt	
Naila	142	Kulmbach	8	a.d. Aisch	12
Stadtsteinach	147	Lichtenfels	22	Nürnberg	10
Wunsiedel	17	Münchberg	23	Rothenburg	
Sonstige Kreise	6	Naila	17	ob der Tauber	48
		Wunsiedel	6	Schwabach	9
		Sonstige Kreise	11		

## 2. Die Einpendler in den Kreisen ihres Arbeitsortes nach den Kreisen ihres Wohnortes

## Mittelfranken

Kreis des Arbeitsortes Kreise der Wohnorte	Ein- pend- ler	Kreis des Arbeitsortes Kreise der Wohnorte	Ein- pend- ler	Kreis des Arbeitsortes Kreise der Wohnorte	Ein- pend- ler
noch StKr. Ansbach		noch StKr. Fürth		noch StKr. Nürnberg	
LKr. Uffenheim	37	LKr. Fürth	2289	LKr. Hersbruck	1864
Sonstige Kreise	9	Gunzenhausen	7	Hilpoltstein	540
Stadtkreis Eichstätt	588	Hersbruck	64	Lauf(Pegnitz)	3020
davon aus		Hilpoltstein	16	Neustadt	
LKr. Eichstätt	546	Lauf(Pegnitz)	92	a.d.Aisch	856
Weißenburg		Neustadt		Nürnberg	5410
i.Bay.	25	a.d.Aisch	259	Scheinfeld	73
Sonstige Kreise	17	Nürnberg	173	Schwabach	4158
Stadtkreis Erlangen	5057	Scheinfeld	8	Uffenheim	82
davon aus		Schwabach	126	Weißenburg	
StKr. Bamberg	12	Uffenheim	14	i.Bay.	336
Forchheim	189	Sonstige Kreise	9	Stadtkreis Rothenburg	
LKr. Bamberg	26	Stadtkreis Nürnberg	37053	ob der Tauber	344
Ebermannstadt	96	davon aus		davon aus	
Forchheim	986	StKr. Amberg	13	LKr. Rothenburg	
Höchstädt		Neumarkt		ob der Tauber	312
a.d.Aisch	1235	i.d.OPf.	49	Uffenheim	18
Pegnitz	9	LKr. Amberg	6	Sonstige Kreise	14
StKr. Fürth	166	Beilngries	43	Stadtkreis Schwabach	1495
Nürnberg	228	Eschenbach		davon aus	
Schwabach	7	i.d.OPf.	57	StKr. Erlangen	5
LKr. Ansbach	5	Neumarkt		Fürth	12
Erlangen	1892	i.d.OPf.	339	Nürnberg	58
Fürth	139	Parsberg	12	LKr. Ansbach	15
Lauf(Pegnitz)	20	Sulzbach-		Fürth	7
Neustadt		Rosenberg	160	Hilpoltstein	25
a.d.Aisch	15	StKr. Bamberg	53	Nürnberg	8
Nürnberg	17	Bayreuth	17	Schwabach	1336
Schwabach	8	Forchheim	158	Weißenburg	
Sonstige Kreise	7	LKr. Bamberg	104	i.Bay.	8
Stadtkreis Fürth	5329	Bayreuth	17	Sonstige Kreise	21
davon aus		Ebermannstadt	93	Stadtkreis	
LKr. Neumarkt		Forchheim	814	Weißenburg i.Bay.	864
i.d.OPf.	12	Höchstädt		davon aus	
StKr. Forchheim	35	a.d.Aisch	366	LKr. Eichstätt	6
LKr. Bamberg	9	Pegnitz	75	Gunzenhausen	21
Ebermannstadt	14	StKr. Ansbach	182	Hilpoltstein	7
Forchheim	84	Eichstätt	7	Schwabach	11
Höchstädt		Erlangen	495	Weißenburg	
a.d.Aisch	60	Fürth	9139	i.Bay.	805
StKr. Ansbach	14	Schwabach	960	Sonstige Kreise	14
Erlangen	94	Weißenburg		Landkreis Ansbach	714
Nürnberg	1778	i.Bay.	119	davon	
Schwabach	40	LKr. Ansbach	810	aus gleichem Kreis	521
LKr. Ansbach	34	Dinkelsbühl	3		
Erlangen	98	Erlangen	1775		
		Fürth	4710		
		Gunzenhausen	138		

## 2. Die Einpendler in den Kreisen ihres Arbeitsortes nach den Kreisen ihres Wohnortes

## Mittelfranken

Kreis des Arbeitsortes Kreise der Wohnorte	Ein- pend- ler	Kreis des Arbeitsortes Kreise der Wohnorte	Ein- pend- ler	Kreis des Arbeitsortes Kreise der Wohnorte	Ein- pend- ler
noch LKr. Ansbach		noch LKr. Erlangen		Landkreis Hersbruck	1215
ferner aus		LKr. Fürth	5	davon	
StKr. Ansbach	52	Lauf(Pegnitz)	33	aus gleichem Kreis	965
Nürnberg	8	Sonstige Kreise	8	ferner aus	
LKr. Dinkelsbühl	21	Landkreis		LKr. Eschenbach	
Feuchtwangen	18	Feuchtwangen	656	i.d.OPf.	26
Fürth	15	davon		Sulzbach-	
Gunzenhausen	21	aus gleichem Kreis	519	Rosenberg	132
Rothenburg		ferner aus		Pegnitz	8
ob der Tauber	16	StKr. Ansbach	5	StKr. Nürnberg	19
Schwabach	13	LKr. Ansbach	11	LKr. Lauf(Pegnitz)	39
Uffenheim	16	Dinkelsbühl	84	Nürnberg	7
Sonstige Kreise	13	Gunzenhausen	9	Sonstige Kreise	19
Landkreis Dinkelsbühl	923	Rothenburg		Landkreis	
davon		ob der Tauber	5	Hilpoltstein	503
aus gleichem Kreis	740	Sonstige Kreise	23	davon	
ferner aus		Landkreis Fürth	1563	aus gleichem Kreis	439
LKr. Feuchtwangen	84	davon		ferner aus	
Gunzenhausen	8	aus gleichem Kreis	992	LKr. Beilngries	6
Nördlingen	44	ferner aus		StKr. Nürnberg	5
Sonstige Kreise	12	LKr. Höchstädt		LKr. Eichstätt	8
Land Württemberg-		a.d.Aisch	7	Nürnberg	5
Baden	35	StKr. Erlangen	6	Schwabach	21
Landkreis Eichstätt	734	Fürth	349	Sonstige Kreise	19
davon		Nürnberg	75	Landkreis	
aus gleichem Kreis	605	LKr. Ansbach	16	Lauf(Pegnitz)	4209
ferner aus		Erlangen	16	davon	
LKr. Beilngries	14	Neustadt		aus gleichem Kreis	2983
StKr. Eichstätt	39	a.d.Aisch	67	ferner aus	
LKr. Hilpoltstein	13	Nürnberg	10	LKr. Eschenbach	
Weißenburg		Schwabach	5	i.d.OPf.	11
i.Bay.	28	Sonstige Kreise	20	Sulzbach-	
Donauwörth	16	Landkreis		Rosenberg	80
Neuburg		Gunzenhausen	915	Forchheim	20
a.d.Donau	8	davon		Pegnitz	27
Sonstige Kreise	11	aus gleichem Kreis	755	StKr. Fürth	28
Landkreis Erlangen	954	ferner aus		Nürnberg	152
davon		StKr. Ansbach	5	LKr. Erlangen	15
aus gleichem Kreis	444	LKr. Dinkelsbühl	40	Fürth	14
ferner aus		Feuchtwangen	25	Hersbruck	575
StKr. Forchheim	10	Fürth	14	Nürnberg	286
LKr. Forchheim	268	Weißenburg		Schwabach	5
Höchstädt		i.Bay.	47	Sonstige Kreise	13
a.d.Aisch	41	Nördlingen	5	Landkreis	
StKr. Erlangen	93	Sonstige Kreise	24	Neustadt a.d.Aisch	2200
Fürth	26			davon	
Nürnberg	26			aus gleichem Kreis	1038

2. Die Einpendler in den Kreisen ihres Arbeitsortes nach den Kreisen ihres Wohnortes  
Mittelfranken  
Unterfranken

Kreis des Arbeitsortes Kreise der Wohnorte	Ein- pend- ler	Kreis des Arbeitsortes Kreise der Wohnorte	Ein- pend- ler	Kreis des Arbeitsortes Kreise der Wohnorte	Ein- pend- ler
noch LKr. Neustadt a.d.Aisch ferner aus LKr. Höchststadt a.d.Aisch	26	noch LKr. Scheinfeld ferner aus LKr. Höchststadt a.d.Aisch	7	noch LKr. Weißenburg i.Bay.	
StKr. Ansbach	352	Erlangen	5	StKr. Nürnberg	13
Fürth	7	Neustadt		Weißenburg	
Nürnberg	16	a.d.Aisch	15	i.Bay.	59
LKr. Ansbach	426	Gerolzhofen	6	LKr. Eichstätt	156
Feuchtwangen	87	Kitzingen	25	Gunzenhausen	105
Fürth	23	Sonstige Kreise	9	Hilpoltstein	12
Gunzenhausen	68			Schwabach	6
Rothenburg		<u>Landkreis Schwabach</u>	1406	Donauwörth	114
ob der Tauber	14	davon		Sonstige Kreise	16
Scheinfeld	77	aus gleichem Kreis	1107		
Uffenheim	50	ferner aus		<u>U n t e r f r a n k e n</u>	
Kitzingen	5	StKr. Erlangen	7		
Sonstige Kreise	11	Nürnberg	35	<u>Stadtkreis</u>	
		Schwabach	61	<u>Aschaffenburg</u>	10385
<u>Landkreis Nürnberg</u>	1628	LKr. Ansbach	7	davon aus	
davon		Fürth	6	LKr. Alzenau i.UFr.	1008
aus gleichem Kreis	782	Gunzenhausen	14	Aschaffenburg	6632
ferner aus		Hilpoltstein	109	Gemünden	11
LKr. Neumarkt		Nürnberg	12	Lohr a.Main	343
i.d.OPf.	46	Weißenburg		Marktheiden-	
StKr. Fürth	31	i.Bay.	37	feld	97
Nürnberg	360	Sonstige Kreise	11	Miltenberg	183
LKr. Ansbach	14			Obernburg	1664
Erlangen	5	<u>Landkreis Uffenheim</u>	1997	Sonstige Kreise	7
Fürth	135	davon		Land Hessen	424
Hersbruck	15	aus gleichem Kreis	1750	Württemberg-	
Hilpoltstein	14	ferner aus		Baden	11
Lauf(Pegnitz)	31	StKr. Ansbach	6	Rheinland-	
Schwabach	171	Rothenburg		Pfalz	5
Sonstige Kreise	24	ob der Tauber	16		
		LKr. Ansbach	25	<u>Stadtkreis</u>	
<u>Landkreis Rothenburg</u>		Gunzenhausen	10	<u>Bad Kissingen</u>	1879
ob der Tauber	225	Neustadt		davon aus	
davon		a.d.Aisch	78	StKr. Schweinfurt	28
aus gleichem Kreis	155	Rothenburg		LKr. Bad Kissingen	1557
ferner aus		ob der Tauber	60	Bad Neustadt	
StKr. Rothenburg		Scheinfeld	14	a.d.Saale	8
ob der Tauber	6	Kitzingen	20	Hammelburg	236
LKr. Feuchtwangen	14	Sonstige Kreise	18	Königshofen	
Uffenheim	40			i.Grabfeld	5
Sonstige Kreise	10	<u>Landkreis</u>		Mellrichstadt	6
		<u>Weißenburg i.Bay.</u>	1317	Schweinfurt	18
<u>Landkreis Scheinfeld</u>	331	davon		Sonstige Kreise	21
davon		aus gleichem Kreis	830		
aus gleichem Kreis	264	ferner aus			
		StKr. Eichstätt	6		

## 2. Die Einpendler in den Kreisen ihres Arbeitsortes nach den Kreisen ihres Wohnortes

## Unterfranken

Kreis des Arbeitsortes Kreise der Wohnorte	Ein- pend- ler	Kreis des Arbeitsortes Kreise der Wohnorte	Ein- pend- ler	Kreis des Arbeitsortes Kreise der Wohnorte	Ein- pend- ler
<u>Stadtkreis Kitzingen</u>	2272	noch StKr. Würzburg		noch LKr. Bad Kissingen	
davon aus		LKr. Marktheiden- feld	319	Sonstige Kreise	13
LKr. Scheinfeld	116	Obernburg	7	<u>Landkreis Bad Neustadt</u>	
StKr. Würzburg	9	Ochsenfurt	1064	<u>a.d.Saale</u>	2630
LKr. Gerolzhofen	198	Schweinfurt	132	davon	
Kitzingen	1891	Würzburg	8497	aus gleichem Kreis	1752
Ochsenfurt	37	Sonstige Kreise	10	ferner aus	
Würzburg	12	Land Württemberg- Baden	410	LKr. Bad Kissingen	275
Sonstige Kreise	9			Hammelburg	5
<u>Stadtkreis</u>				Königshofen	
<u>Schweinfurt</u>	9617	<u>Landkreis</u>		i. Grabfeld	249
davon aus		<u>Alzenau i. UFr.</u>	2118	Mellrichstadt	334
LKr. Bamberg	5	davon		Sonstige Kreise	15
StKr. Bad Kissingen	60	aus gleichem Kreis	1936	<u>Landkreis Brückenau</u>	429
Würzburg	13	ferner aus		davon	
LKr. Bad Kissingen	655	StKr. Aschaffenburg	11	aus gleichem Kreis	304
Bad Neustadt		LKr. Aschaffenburg	70	ferner aus	
a.d. Saale	66	Sonstige Kreise	6	LKr. Bad Neustadt	
Ebern	19	Land Hessen	95	a.d. Saale	11
Gemünden	24			Sonstige Kreise	11
Gerolzhofen	474	<u>Landkreis</u>		Land Hessen	103
Hammelburg	132	<u>Aschaffenburg</u>	1948	<u>Landkreis Ebern</u>	1046
Haßfurt	1151	davon		davon	
Hofheim i. UFr.	207	aus gleichem Kreis	1068	aus gleichem Kreis	870
Karlstadt	236	ferner aus		ferner aus	
Kitzingen	16	StKr. Aschaffenburg	99	StKr. Bamberg	9
Königshofen		LKr. Alzenau i. UFr.	164	LKr. Bamberg	15
i. Grabfeld	40	Lohr a. Main	70	Lichtenfels	9
Mellrichstadt	48	Marktheiden- feld	7	Staffelstein	33
Schweinfurt	6421	Miltenberg	10	Haßfurt	16
Würzburg	32	Obernburg	310	Hofheim i. UFr.	68
Sonstige Kreise	18	Sonstige Kreise	4	Königshofen	
<u>Stadtkreis Würzburg</u>	12776	Land Hessen	216	i. Grabfeld	8
davon aus		<u>Landkreis</u>		Schweinfurt	7
LKr. Scheinfeld	49	<u>Bad Kissingen</u>	506	Sonstige Kreise	11
Uffenheim	30	davon		<u>Landkreis Gemünden</u>	966
StKr. Aschaffenburg	17	aus gleichem Kreis	359	davon	
Kitzingen	112	ferner aus		aus gleichem Kreis	574
Schweinfurt	20	StKr. Bad Kissingen	34	ferner aus	
LKr. Bad Kissingen	13	LKr. Bad Neustadt		LKr. Hammelburg	21
Gemünden	104	a.d. Saale	37	Karlstadt	44
Gerolzhofen	212	Hammelburg	21	Lohr a. Main	272
Hammelburg	29	Haßfurt	7	Marktheiden- feld	7
Haßfurt	25	Königshofen		Würzburg	6
Karlstadt	866	i. Grabfeld	7	Sonstige Kreise	9
Kitzingen	791	Schweinfurt	28		
Lohr a. Main	69				

## 2. Die Einpendler in den Kreisen ihres Arbeitsortes nach den Kreisen ihres Wohnortes

## Unterfranken

Kreis des Arbeitsortes — Kreise der Wohnorte	Ein- pend- ler	Kreis des Arbeitsortes — Kreise der Wohnorte	Ein- pend- ler	Kreis des Arbeitsortes — Kreise der Wohnorte	Ein- pend- ler
noch LKr. Gemünden		noch LKr. Hofheim i. UFr.		noch LKr. Lohr a. Main	
Land Hessen	33	LKr. Schweinfurt	11	LKr. Schweinfurt	12
		Sonstige Kreise	7	Sonstige Kreise	21
<u>Landkreis Gerolzhofen</u>	1050			Land Hessen	15
davon		<u>Landkreis Karlstadt</u>	1538		
aus gleichem Kreis	925	davon		<u>Landkreis</u>	
ferner aus		aus gleichem Kreis	1364	<u>Marktheidenfeld</u>	1308
LKr. Scheinfeld	6	ferner aus		davon	
StKr. Kitzingen	6	StKr. Würzburg	12	aus gleichem Kreis	1100
Schweinfurt	6	LKr. Gemünden	55	ferner aus	
LKr. Haßfurt	17	Lohr a. Main	17	StKr. Schweinfurt	19
Kitzingen	49	Marktheiden-		LKr. Lohr a. Main	59
Schweinfurt	27	feld	18	Miltenberg	20
Sonstige Kreise	14	Schweinfurt	14	Schweinfurt	28
		Würzburg	45	Sonstige Kreise	22
<u>Landkreis Hammelburg</u>	623	Sonstige Kreise	13	Land Hessen	11
davon				Württemberg-	
aus gleichem Kreis	510	<u>Landkreis Kitzingen</u>	575	Baden	49
ferner aus		davon			
StKr. Bad Kissingen	15	aus gleichem Kreis	431	<u>Landkreis</u>	
LKr. Bad Kissingen	31	ferner aus		<u>Mellrichstadt</u>	818
Brückenau	5	LKr. Scheinfeld	44	davon	
Gemünden	29	StKr. Kitzingen	28	aus gleichem Kreis	753
Karlstadt	19	LKr. Gerolzhofen	24	ferner aus	
Lohr a. Main	5	Ochsenfurt	30	LKr. Bad Kissingen	6
Sonstige Kreise	9	Würzburg	5	Bad Neustadt	
		Sonstige Kreise	13	a. d. Saale	46
<u>Landkreis Haßfurt</u>	1747			Königshofen	
davon		<u>Landkreis Königshofen</u>		i. Grabfeld	9
aus gleichem Kreis	1572	<u>i. Grabfeld</u>	320	Sonstige Kreise	4
ferner aus		davon			
StKr. Bamberg	5	aus gleichem Kreis	291	<u>Landkreis Miltenberg</u>	2085
LKr. Bamberg	7	ferner aus		davon	
StKr. Schweinfurt	5	LKr. Bad Kissingen	7	aus gleichem Kreis	1648
LKr. Ebern	68	Bad Neustadt		ferner aus	
Gerolzhofen	11	a. d. Saale	8	StKr. Aschaffenburg	5
Hofheim i. UFr.	50	Hofheim i. UFr.	7	LKr. Aschaffenburg	39
Schweinfurt	15	Sonstige Kreise	7	Marktheiden-	
Sonstige Kreise	14			feld	125
		<u>Landkreis Lohr a. Main</u>	1344	Obernburg	112
<u>Landkreis</u>		davon		Sonstige Kreise	5
<u>Hofheim i. UFr.</u>	638	aus gleichem Kreis	1097	Land Hessen	36
davon		ferner aus		Württemberg-	
aus gleichem Kreis	533	LKr. Aschaffenburg	54	Baden	115
ferner aus		Gemünden	28		
LKr. Bad Kissingen	8	Karlstadt	29	<u>Landkreis Obernburg</u>	5433
Ebern	24	Marktheiden-		davon	
Haßfurt	47	feld	74	aus gleichem Kreis	4143
Königshofen		Miltenberg	5	ferner aus	
i. Grabfeld	8	Obernburg	9	StKr. Aschaffenburg	77



2. Die Einpendler in den Kreisen ihres Arbeitsortes nach den Kreisen ihres Wohnortes  
 Unterfranken  
 Schwaben

Kreis des Arbeitsortes — Kreise der Wohnorte	Ein- pend- ler	Kreis des Arbeitsortes — Kreise der Wohnorte	Ein- pend- ler	Kreis des Arbeitsortes — Kreise der Wohnorte	Ein- pend- ler
noch LKr. Obernburg		noch LKr. Würzburg		<u>Stadtkreis</u>	
LKr. Alzenau i.UFr.	10	LKr. Lohr a.Main	5	<u>Dillingen a.d.Donau</u>	478
Aschaffenburg	299	Marktheiden-		davon aus	
Marktheiden-		feld	18	LKr. Dillingen	
feld	14	Ochsenfurt	96	a.d.Donau	459
Miltenberg	541	Schweinfurt	15	Sonstige Kreise	14
Sonstige Kreise	2	Sonstige Kreise	9	Land Württemberg-	
Land Hessen	339	Land Württemberg-		Baden	5
Württemberg-		Baden	184	<u>Stadtkreis Günzburg</u>	1652
Baden	8			davon aus	
<u>Landkreis Ochsenfurt</u>	1347	<u>S c h w a b e n</u>		StKr. Augsburg	5
davon				Neu-Ulm	7
aus gleichem Kreis	990			LKr. Augsburg	8
ferner aus		<u>Stadtkreis Augsburg</u>	20039	Dillingen	
LKr. Uffenheim	36	davon aus		a.d.Donau	29
StKr. Würzburg	78	StKr. Landsberg	23	Günzburg	1544
LKr. Kitzingen	115	München	43	Krumbach	
Würzburg	92	LKr. Aichach	1047	(Schwaben)	30
Sonstige Kreise	13	Fürstenfeld-		Neu-Ulm	23
Land Württemberg-		bruck	111	Sonstige Kreise	6
Baden	23	Landsberg	270		
		München	9	<u>Stadtkreis Kaufbeuren</u>	1379
<u>Landkreis Schweinfurt</u>	755	Schrobenhausen	242	davon aus	
davon		StKr. Dillingen		LKr. Schongau	6
aus gleichem Kreis	510	a.d.Donau	24	StKr. Kempten	
ferner aus		Günzburg	10	(Allgäu)	8
StKr. Schweinfurt	56	Neu-Ulm	10	LKr. Füssen	8
LKr. Bad Kissingen	19	Nördlingen	8	Kaufbeuren	1124
Gerolzhofen	40	LKr. Augsburg	10256	Kempten	
Hammelburg	19	Dillingen		(Allgäu)	7
Haßfurt	42	a.d.Donau	121	Markt Oberdorf	184
Hofheim i.UFr.	5	Donauwörth	318	Mindelheim	26
Karlstadt	31	Friedberg	3788	Schwabmünchen	6
Kitzingen	6	Günzburg	201	Sonstige Kreise	10
Würzburg	8	Illertissen	10		
Sonstige Kreise	12	Kaufbeuren	65	<u>Stadtkreis</u>	
Land Württemberg-		Krumbach		<u>Kempten(Allgäu)</u>	3069
Baden	7	(Schwaben)	156	davon aus	
		Mindelheim	115	StKr. Kaufbeuren	11
<u>Landkreis Würzburg</u>	1756	Neuburg		Memmingen	18
davon		a.d.Donau	69	LKr. Füssen	56
aus gleichem Kreis	1150	Neu-Ulm	14	Kaufbeuren	8
ferner aus		Schwabmünchen	1660	Kempten	
StKr. Würzburg	96	Wertingen	1439	(Allgäu)	2720
LKr. Gemünden	9	Sonstige Kreise	22	Markt Oberdorf	47
Gerolzhofen	6	Land Württemberg-		Memmingen	28
Haßfurt	5	Baden	8	Mindelheim	8
Karlstadt	119			Sonthofen	103
Kitzingen	44				



## 2. Die Einpendler in den Kreisen ihres Arbeitsortes nach den Kreisen ihres Wohnortes

Schwaben

Kreis des Arbeitsortes Kreise der Wohnorte	Ein- pend- ler	Kreis des Arbeitsortes Kreise der Wohnorte	Ein- pend- ler	Kreis des Arbeitsortes Kreise der Wohnorte	Ein- pend- ler
noch StKr. Kempten (Allgäu)		Stadtkreis Nördlingen	1141	Landkreis Donauwörth	2501
LKr. Lindau (Bodensee)	20	davon aus		davon	
Sonstige Kreise	7	LKr. Dinkelsbühl	18	aus gleichem Kreis	1939
Land Württemberg- Hohenzollern	43	Gunzenhausen	7	ferner aus	
		Dillingen		LKr. Gunzenhausen	6
		a.d. Donau	7	Weißenburg	
		Donauwörth	56	i. Bay.	20
		Nördlingen	938	StKr. Augsburg	15
Stadtkreis Memmingen	2132	Sonstige Kreise	6	Dillingen	
davon aus		Land Württemberg- Baden	109	a.d. Donau	11
StKr. Kempten (Allgäu)	8			Neuburg	
LKr. Illertissen	53			a.d. Donau	20
Kempten (Allgäu)	13	Landkreis Augsburg	3623	Nördlingen	13
Memmingen	1945	davon		LKr. Augsburg	11
Mindelheim	47	aus gleichem Kreis	1511	Dillingen	
Sonstige Kreise	23	ferner aus		a.d. Donau	190
Land Württemberg- Baden	5	LKr. Aichach	36	Friedberg	5
Württemberg- Hohenzollern	38	Landsberg	8	Neuburg	
		Schrobenhausen	5	a.d. Donau	120
		StKr. Augsburg	919	Nördlingen	45
		LKr. Donauwörth	12	Wertingen	90
		Friedberg	102	Sonstige Kreise	16
		Günzburg	18		
Stadtkreis		Kaufbeuren	6	Landkreis Friedberg	953
Neuburg a.d. Donau	522	Krumbach		davon	
davon aus		(Schwaben)	25	aus gleichem Kreis	639
LKr. Donauwörth	9	Mindelheim	9	ferner aus	
Neuburg		Neuburg		LKr. Aichach	66
a.d. Donau	494	a.d. Donau	11	Dachau	13
Sonstige Kreise	19	Schwabmünchen	764	Fürstenfeld- bruck	42
Stadtkreis Neu-Ulm	4191	Wertingen	184	Landsberg	28
davon aus		Sonstige Kreise	13	Schrobenhausen	9
StKr. Günzburg	72			StKr. Augsburg	106
Memmingen	6	Landkreis		LKr. Augsburg	34
LKr. Augsburg	9	Dillingen a.d. Donau	1834	Schwabmünchen	6
Dillingen		davon		Sonstige Kreise	10
a.d. Donau	39	aus gleichem Kreis	1554		
Günzburg	604	ferner aus		Landkreis Füssen	927
Illertissen	288	StKr. Augsburg	5	davon	
Krumbach		Dillingen		aus gleichem Kreis	841
(Schwaben)	42	a.d. Donau	184	ferner aus	
Memmingen	6	LKr. Donauwörth	16	LKr. Schongau	18
Neu-Ulm	2360	Günzburg	30	Kempten	
Sonstige Kreise	8	Nördlingen	6	(Allgäu)	32
Land Württemberg- Baden	725	Wertingen	8	Markt Oberdorf	12
Württemberg- Hohenzollern	32	Sonstige Kreise	12	Sonthofen	14
		Land Württemberg- Baden	19	Sonstige Kreise	10

## 2. Die Einpendler in den Kreisen ihres Arbeitsortes nach den Kreisen ihres Wohnortes

## Schwaben

Kreis des Arbeitsortes Kreise der Wohnorte	Ein- pend- ler	Kreis des Arbeitsortes Kreise der Wohnorte	Ein- pend- ler	Kreis des Arbeitsortes Kreise der Wohnorte	Ein- pend- ler
<u>Landkreis Günzburg</u>	2072	<u>Landkreis</u>		noch LKr. Memmingen	
davon		<u>Kempten(Allgäu)</u>	1149	LKr. Illertissen	22
aus gleichem Kreis	1808	davon		Kempten	
ferner aus		aus gleichem Kreis	810	(Allgäu)	17
StKr. Günzburg	77	ferner aus		Markt Oberdorf	5
LKr. Augsburg	25	StKr. Kempten		Mindelheim	16
Dillingen		(Allgäu)	262	Sonstige Kreise	11
a.d. Donau	28	LKr. Kaufbeuren	6	Land Württemberg-	
Donauwörth	11	Markt Oberdorf	12	Hohenzollern	21
Krumbach		Memmingen	15		
(Schwaben)	60	Sonthofen	22	<u>Landkreis Mindelheim</u>	1722
Neu-Ulm	29	Sonstige Kreise	5	davon	
Wertingen	6	Land Württemberg-		aus gleichem Kreis	1518
Sonstige Kreise	19	Hohenzollern	17	ferner aus	
Land Württemberg-				LKr. Landsberg	8
Baden	9	<u>Landkreis</u>		StKr. Augsburg	8
<u>Landkreis Illertissen</u>	2015	<u>Krumbach(Schwaben)</u>	977	Memmingen	12
davon		davon		LKr. Augsburg	9
aus gleichem Kreis	1521	aus gleichem Kreis	850	Günzburg	8
ferner aus		ferner aus		Illertissen	13
StKr. Augsburg	6	StKr. Augsburg	5	Kaufbeuren	41
Memmingen	14	LKr. Augsburg	12	Krumbach	
Neu-Ulm	10	Günzburg	39	(Schwaben)	31
LKr. Kempten		Illertissen	16	Markt Oberdorf	5
(Allgäu)	7	Mindelheim	21	Memmingen	36
Memmingen	20	Neu-Ulm	23	Schwabmünchen	21
Mindelheim	8	Sonstige Kreise	11	Sonstige Kreise	12
Neu-Ulm	233	<u>Landkreis</u>		<u>Landkreis</u>	
Sonstige Kreise	11	<u>Markt Oberdorf</u>	1061	<u>Neuburg a.d. Donau</u>	630
Land Württemberg-		davon		davon	
Baden	107	aus gleichem Kreis	823	aus gleichem Kreis	438
Württemberg-		ferner aus		ferner aus	
Hohenzollern	78	StKr. Kaufbeuren	51	LKr. Aichach	6
<u>Landkreis Kaufbeuren</u>	493	Kempten		Ingolstadt	8
davon		(Allgäu)	6	Schrobenhausen	7
aus gleichem Kreis	340	LKr. Füssen	74	StKr. Augsburg	19
ferner aus		Kaufbeuren	41	Neuburg	
StKr. Landsberg	5	Kempten		a.d. Donau	54
LKr. Landsberg	18	(Allgäu)	13	LKr. Augsburg	44
Schongau	5	Memmingen	36	Donauwörth	24
StKr. Kaufbeuren	27	Mindelheim	6	Günzburg	9
LKr. Markt Oberdorf	7	Sonthofen	6	Wertingen	9
Mindelheim	73	Sonstige Kreise	5	Sonstige Kreise	12
Schwabmünchen	6	<u>Landkreis Memmingen</u>	1037	<u>Landkreis Neu-Ulm</u>	2143
Sonstige Kreise	12	davon		davon	
		aus gleichem Kreis	824	aus gleichem Kreis	1554
		ferner aus		ferner aus	
		StKr. Memmingen	121	StKr. Günzburg	6

2. Die Einpendler in den Kreisen ihres Arbeitsortes nach den Kreisen ihres Wohnortes  
Schwaben  
Lindau(Bodensee)

Kreis des Arbeitsortes Kreise der Wohnorte	Ein- pend- ler	Kreis des Arbeitsortes Kreise der Wohnorte	Ein- pend- ler	Kreis des Arbeitsortes Kreise der Wohnorte	Ein- pend- ler
noch LKr. Neu-Ulm		noch LKr. Schwabmünchen		<u>L i n d a u (Bodensee)</u>	
StKr. Neu-Ulm	27	LKr. Kaufbeuren	29		
LKr. Augsburg	10	Krumbach			
Günzburg	125	(Schwaben)	7		
Illertissen	225	Mindelheim	22	Stadtkreis	
Krumbach		Sonstige Kreise	11	<u>Lindau(Bodensee)</u>	813
(Schwaben)	7			davon aus	
Memmingen	8			LKr. Lindau	
Schwabmünchen	8	<u>Landkreis Sonthofen</u>	2611	(Bodensee)	721
Wertingen	12	davon		Land Württemberg-	
Sonstige Kreise	14	aus gleichem Kreis	2366	Hohenzollern	92
Land Württemberg-		ferner aus			
Baden	147	StKr. Kempten			
		(Allgäu)	67	<u>Landkreis</u>	
<u>Landkreis Nördlingen</u>	546	LKr. Füssen	12	<u>Lindau(Bodensee)</u>	1490
davon		Kempten		davon	
aus gleichem Kreis	452	(Allgäu)	141	aus gleichem Kreis	1385
ferner aus		Markt Oberdorf	7	ferner aus	
LKr. Dinkelsbühl	6	LKr. Lindau		StKr. Kempten	
Gunzenhausen	5	(Bodensee)	13	(Allgäu)	2
StKr. Nördlingen	26	Sonstige Kreise	5	LKr. Kempten	
LKr. Donauwörth	7			(Allgäu)	5
Sonstige Kreise	6	<u>Landkreis Wertingen</u>	911	Sonthofen	16
Land Württemberg-		davon		StKr. Lindau	
Baden	44	aus gleichem Kreis	753	(Bodensee)	57
		ferner aus		Land Württemberg-	
<u>Landkreis</u>		StKr. Augsburg	11	Hohenzollern	25
<u>Schwabmünchen</u>	1519	LKr. Augsburg	13		
davon		Dillingen			
aus gleichem Kreis	1272	a.d. Donau	14		
ferner aus		Donauwörth	45		
LKr. Landsberg	51	Neuburg			
StKr. Augsburg	34	a.d. Donau	61		
LKr. Augsburg	93	Sonstige Kreise	14		

### 3. Die Auspendler der Gemeinden mit 50 und mehr Auspendlern, gegliedert nach ihren Arbeitsorten

Oberbayern

 Stadtkreis Bad Reichenhall  
 Stadtkreis Rosenheim

Wohnort Arbeitsorte (Kreise-Gemeinden)	Aus- pend- ler	Wohnort Arbeitsorte (Kreise-Gemeinden)	Aus- pend- ler	Wohnort Arbeitsorte (Kreise-Gemeinden)	Aus- pend- ler
<u>O b e r b a y e r n</u>		noch StKr. Landsberg		noch StKr. München	
		LKr. Landsberg	264	Gde. Höhenkirchen	5
		Gde. Kaufering	8	Ismaning	17
		Penzing	248	Oberhaching	9
		StKr. Augsburg	23	Oberschleiß- heim	19
<u>Stadtkreis</u>		<u>Stadtkreis München</u>	1744	Planegg	40
<u>Bad Reichenhall</u>	158	darunter nach		Pullach	54
darunter nach		StKr. Freising	38	Putzbrunn	9
StKr. München	11	Ingolstadt	9	Unterbiberg	94
Traunstein	10	Landsberg	5	Unterföhring	19
LKr. Berchtesgaden	107	Rosenheim	23	Unterhaching	33
Gde. Bayerisch		LKr. Bad Aibling	10	Unterschleiß- heim	22
Gmain	24	Gde. Bad Aibling	5	LKr. Starnberg	156
Berchtesgaden	24	LKr. Bad Tölz	10	Gde. Berg	7
Karlstein	17	Gde. Bad Tölz	6	Gauting	43
Piding	22	LKr. Dachau	459	Herrsching	5
LKr. Laufen	17	Gde. Dachau	253	Krailling	9
Gde. Freilassing	15	Karlsfeld	180	Starnberg	63
Land Österreich	10	Markt		Tutzing	11
<u>Stadtkreis Freising</u>	1231	Indersdorf	16	LKr. Weilheim	30
darunter nach		LKr. Ebersberg	55	Gde. Murnau	5
StKr. München	961	Gde. Ebersberg	6	Weilheim	12
LKr. Dachau	9	Markt Grafing	13	LKr. Wolfratshausen	59
Gde. Dachau	6	Markt Schwaben	7	Gde. Baierbrunn	29
LKr. Ebersberg	14	Moosach	16	Wolfratshausen	14
Gde. Moosach	14	LKr. Erding	74	LKr. Landshut	7
LKr. Erding	92	Gde. Erding	68	Gde. Weißenstephan	6
Gde. Erding	90	LKr. Fürstenfeld- bruck	112	StKr. Augsburg	43
LKr. Freising	55	Gde. Fürstenfeld- bruck	49	<u>Stadtkreis Rosenheim</u>	449
Gde. Marzling	6	Germering	13	darunter nach	
Moosburg	22	Olching	10	StKr. München	176
StKr. Landshut	7	Puchheim	7	LKr. Bad Aibling	73
LKr. Landshut	77	Unterpfaffen- hofen	22	Gde. Bad Aibling	35
Gde. Weißenstephan	77	LKr. Ingolstadt	6	Bruckmühl	8
LKr. Mainburg	6	Gde. Ebenhausen	5	Großkarolinen- feld	7
Gde. Au i. d. Hal- lertau	5	LKr. Miesbach	41	Kolbermoor	16
<u>Stadtkreis Ingolstadt</u>	132	Gde. Holzkirchen	11	LKr. Rosenheim	174
darunter nach		Miesbach	5	Gde. Brannenburg	15
StKr. München	51	Tegernsee	9	Degerndorf	
LKr. Ingolstadt	45	LKr. München	556	a. Inn	32
Gde. Ebenhausen	11	Gde. Feldkirchen	21	Kiefersfelden	12
Kösching	11	Garching	6	Kirchdorf	
Oberhaunstadt	5	Gräfelfing	73	a. Inn	27
Unsernherrn	10	Grünwald	64	Oberaudorf	14
<u>Stadtkreis Landsberg</u>	351	Haar	54	Pang	9
darunter nach		Hohenbrunn	10	Westerndorf	5
StKr. München	46				

3. Die Auspendler der Gemeinden mit 50 und mehr Auspendlern, gegliedert nach ihren Arbeitsorten

Oberbayern

Stadtkreis Rosenheim  
Landkreis Aichach

Wohnort Arbeitsorte (Kreise-Gemeinden)	Aus- pend- ler	Wohnort Arbeitsorte (Kreise-Gemeinden)	Aus- pend- ler	Wohnort Arbeitsorte (Kreise-Gemeinden)	Aus- pend- ler
noch StKr. Rosenheim		<u>Altomünster</u>	153	<u>Klingen</u>	62
Gde. Prien		darunter		darunter	
a. Chiemsee	9	im LKr. Aichach	11	im LKr. Aichach	40
Stephans- kirchen	25	nach		nach Gde. Aichach	39
		Gde. Stumpfenbach	7	ferner nach	
		ferner nach		StKr. Augsburg	16
<u>Stadtkreis Traunstein</u>	111	StKr. München	86		
darunter nach		LKr. Dachau	51	<u>Oberbernbach</u>	88
StKr. Bad Reichen- hall	9	Gde. Dachau	33	darunter	
Rosenheim	6	Karlsfeld	15	im LKr. Aichach	62
LKr. Laufen	18			nach Gde. Aichach	56
Gde. Freilassing	10	<u>Ecknach</u>	64	Algertshausen	5
LKr. Traunstein	73	darunter		ferner nach	
Gde. Haslach	10	im LKr. Aichach	45	StKr. Augsburg	22
Marquartstein	6	nach Gde. Aichach	40		
Ruhpolding	18	ferner nach		<u>Obergriesbach</u>	68
Siegsdorf	8	StKr. Augsburg	15	darunter	
				im LKr. Aichach	16
		<u>Gallenbach</u>	54	nach Gde. Aichach	13
		darunter		ferner nach	
<u>Landkreis Aichach</u>		im LKr. Aichach	12	StKr. Augsburg	40
		nach Gde. Aichach	10	LKr. Friedberg	11
<u>Affing</u>	84	ferner nach		Gde. Friedberg	8
darunter nach		StKr. Augsburg	38		
StKr. Augsburg	74			<u>Pichl</u>	56
		<u>Griesbeckerzell</u>	111	darunter	
<u>Aichach</u>	237	darunter		im LKr. Aichach	20
darunter		im LKr. Aichach	23	nach Gde. Aindling	12
im LKr. Aichach	43	nach Gde. Aichach	17	ferner nach	
nach		ferner nach		StKr. Augsburg	31
Gde. Algertshausen	14	StKr. Augsburg	73		
Ecknach	8	LKr. Friedberg	14	<u>Rehling</u>	104
Oberbernbach	8	Gde. Friedberg	14	darunter nach	
ferner nach				StKr. Augsburg	90
StKr. Ingolstadt	5	<u>Hollenbach</u>	51		
München	10	darunter		<u>Sielenbach</u>	70
LKr. Schrobenhausen	5	im LKr. Aichach	25	darunter	
Gde. Schrobenhausen	5	nach Gde. Aichach	21	im LKr. Aichach	40
StKr. Augsburg	158	ferner nach		nach Gde. Aichach	27
LKr. Friedberg	6	StKr. Augsburg	25	ferner nach	
Gde. Friedberg	5			StKr. Augsburg	17
		<u>Inchenhofen</u>	77	München	5
<u>Algertshausen</u>	59	darunter			
darunter		im LKr. Aichach	38	<u>Wollomoos</u>	60
im LKr. Aichach	46	nach Gde. Aichach	22	darunter	
nach		Unterbernbach	5	im LKr. Aichach	12
Gde. Aichach	42	ferner nach		nach Gde. Aichach	6
ferner nach		StKr. Augsburg	28	ferner nach	
StKr. Augsburg	8			StKr. München	27
				LKr. Dachau	19

## 3. Die Auspendler der Gemeinden mit 50 und mehr Auspendlern, gegliedert nach ihren Arbeitsorten

Oberbayern

Landkreis Aichach  
Landkreis Altötting

Wohnort Arbeitsorte (Kreise-Gemeinden)	Aus- pend- ler	Wohnort Arbeitsorte (Kreise-Gemeinden)	Aus- pend- ler	Wohnort Arbeitsorte (Kreise-Gemeinden)	Aus- pend- ler
noch Wollomoos		noch Forstkastl		noch Mehring	
Gde. Dachau	19	Gde. Emmerting	96	Gde. Burghausen	156
<u>Landkreis Altötting</u>		Neuötting	5	<u>Neukirchen a.d.Alz</u>	86
<u>Altötting</u>	506	<u>Garching a.d.Alz</u>	311	darunter	
darunter		darunter		im LKr. Altötting	80
im LKr. Altötting	467	im LKr. Altötting	49	nach Gde. Emmerting	23
nach Gde. Burghausen	21	nach Gde. Altötting	20	Unterneu- kirchen	42
Burgkirchen		Burgkirchen			
a.d.Alz	112	a.d.Alz	8	<u>Neuötting</u>	262
Emmerting	216	Emmerting	10	darunter	
Neuötting	91	ferner nach		im LKr. Altötting	254
Töging	16	LKr. Mühldorf	11	nach Gde. Altötting	121
ferner nach		Gde. Mühldorf	9	Burghausen	8
LKr. Mühldorf	35	LKr. Traunstein	250	Burgkirchen	
Gde. Hart	6	Gde. Hart	211	a.d.Alz	46
Mühldorf	26	Trostberg	35	Emmerting	32
<u>Alzger</u>	69	<u>Gufflham</u>	146	Töging	25
darunter		darunter		Winhöring	15
im LKr. Altötting	69	im LKr. Altötting	142	ferner nach	
nach Gde. Altötting	37	nach Gde. Altötting	10	LKr. Mühldorf	7
Burghausen	16	Burghausen	5	Gde. Mühldorf	5
Emmerting	10	Burgkirchen			
<u>Emmerting</u>	101	a.d.Alz	14	<u>Oberkastl</u>	75
darunter		Emmerting	109	darunter	
im LKr. Altötting	99	<u>Haiming</u>	129	im LKr. Altötting	70
nach Gde. Altötting	15	darunter		nach Gde. Altötting	52
Burghausen	70	im LKr. Altötting	128	Neuötting	6
Forstkastl	7	nach Gde. Burghausen	116	<u>Perach</u>	69
<u>Feichten</u>	66	<u>Halsbach</u>	55	darunter	
darunter		darunter		im LKr. Altötting	58
im LKr. Altötting	22	im LKr. Altötting	48	nach Gde. Altötting	12
nach		nach Gde. Emmerting	31	Neuötting	22
Gde. Kirchweidach	15	ferner nach		Töging	10
ferner nach		LKr. Mühldorf	6	Winhöring	6
LKr. Mühldorf	5	Gde. Hart	5	ferner nach	
Gde. Mühldorf	5	<u>Marktl</u>	136	LKr. Mühldorf	11
LKr. Traunstein	37	darunter		Gde. Mühldorf	11
Gde. Tacherting	15	im LKr. Altötting	128	<u>Piesing</u>	183
Trostberg	15	nach Gde. Altötting	5	darunter	
<u>Forstkastl</u>	146	Burghausen	106	im LKr. Altötting	181
darunter		Neuötting	9	nach Gde. Burghausen	172
im LKr. Altötting	142	<u>Mehring</u>	163	Marktl	6
nach Gde. Altötting	32	darunter		<u>Raitenhart</u>	56
Burghausen	7	im LKr. Altötting	162	darunter	
				im LKr. Altötting	53

## 3. Die Auspendler der Gemeinden mit 50 und mehr Auspendlern, gegliedert nach ihren Arbeitsorten

Oberbayern

Landkreis Altötting  
Landkreis Bad Aibling

Wohnort Arbeitsorte (Kreise-Gemeinden)	Aus- pend- ler	Wohnort Arbeitsorte (Kreise-Gemeinden)	Aus- pend- ler	Wohnort Arbeitsorte (Kreise-Gemeinden)	Aus- pend- ler
noch Raitenhart		noch Tüßling		noch Wald a.d.Alz	
nach Gde. Altötting	33	Gde. Burghausen	5	Gde. Emmerting	23
Emmerting	6	Garching		Garching	
Töging	7	a.d.Alz	8	a.d.Alz	11
		Töging	9	ferner nach	
<u>Raitenhaslach</u>	196	ferner nach		StKr. Traunstein	5
darunter		LKr. Mühldorf	66	LKr. Mühldorf	86
im LKr. Altötting	195	Gde. Kraiburg a. Inn	5	Gde. Hart	80
nach Gde. Altötting	5	Mörmoosen	5	LKr. Traunstein	6
Burghausen	152	Mühldorf	43	Gde. Trostberg	6
Emmerting	32	Waldkraiburg	9		
<u>Stammham</u>	112	<u>Unterburgkirchen</u>	62	<u>Winhöring</u>	210
darunter		darunter		darunter	
im LKr. Altötting	89	im LKr. Altötting	44	im LKr. Altötting	186
nach Gde. Burghausen	66	nach Gde. Altötting	14	nach Gde. Altötting	35
Markt	14	Emmerting	11	Burgkirchen	
ferner nach		Tüßling	14	a.d.Alz	7
LKr. Mühldorf	7	ferner nach		Neuötting	64
Gde. Mühldorf	7	LKr. Mühldorf	17	Töging	67
LKr. Pfarrkirchen	13	Gde. Hart	6	ferner nach	
Gde. Simbach a. Inn	13	Mühldorf	8	LKr. Mühldorf	23
				Gde. Mühldorf	19
<u>Teising</u>	55	<u>Unterkastl</u>	82	<u>Landkreis Bad Aibling</u>	
darunter		darunter		<u>Au b. Bad Aibling</u>	77
im LKr. Altötting	47	im LKr. Altötting	71	darunter	
nach Gde. Altötting	30	nach Gde. Altötting	11	im LKr. Bad Aibling	49
Töging	8	Emmerting	42	nach	
ferner nach		Forstkastl	8	Gde. Bad Aibling	22
LKr. Mühldorf	8	Neuötting	5	Feilnbach	18
Gde. Mühldorf	6	ferner nach		ferner nach	
		LKr. Mühldorf	9	StKr. München	9
<u>Töging</u>	277	Hart	6	Rosenheim	14
darunter		<u>Unterneukirchen</u>	172	<u>Bad Aibling</u>	374
im LKr. Altötting	54	darunter		darunter	
nach Gde. Altötting	17	im LKr. Altötting	130	im LKr. Bad Aibling	137
Burghausen	7	nach Gde. Altötting	25	nach Gde. Au b. Bad	
Neuötting	22	Emmerting	37	Aibling	11
ferner nach		Garching		Bruckmühl	61
StKr. München	9	a.d.Alz	50	Feilnbach	19
LKr. Mühldorf	210	Neuötting	7	Kolbermoor	27
Gde. Aschau		ferner nach		Mietraching	11
b. Kraiburg	6	LKr. Mühldorf	35	ferner nach	
Kraiburg a. Inn	13	Hart	29	StKr. München	84
Mühldorf	177			Rosenheim	110
<u>Tüßling</u>	167	<u>Wald a.d.Alz</u>	154	LKr. Miesbach	7
darunter		darunter		Gde. Miesbach	5
im LKr. Altötting	99	im LKr. Altötting	54	LKr. München	14
nach Gde. Altötting	70	nach Gde. Altötting	10		

## 3. Die Auspendler der Gemeinden mit 50 und mehr Auspendlern, gegliedert nach ihren Arbeitsorten

Oberbayern

Landkreis Bad Aibling

Landkreis Bad Tölz

Wohnort Arbeitsorte (Kreise-Gemeinden)	Aus- pend- ler	Wohnort Arbeitsorte (Kreise-Gemeinden)	Aus- pend- ler	Wohnort Arbeitsorte (Kreise-Gemeinden)	Aus- pend- ler
noch Bad Aibling		noch Götting		Tattenhausen	72
Gde. Pullach	5	ferner nach		darunter	
LKr. Rosenheim	13	StKr. München	7	im LKr. Bad Aibling	20
Gde. Degerndorf		Rosenheim	6	nach	
a. Inn	8			Gde. Bad Aibling	9
		Großkarolinenfeld	215	Großkarolinen- feld	8
Bruckmühl	307	darunter		ferner nach	
darunter		im LKr. Bad Aibling	17	StKr. München	11
im LKr. Bad Aibling	168	nach		Rosenheim	36
nach		Gde. Bad Aibling	7		
Gde. Bad Aibling	108	Kolbermoor	7	Vagen	204
Feldkirchen	11	ferner nach		darunter	
Götting	9	StKr. München	17	im LKr. Bad Aibling	151
Kolbermoor	6	Rosenheim	171	nach	
Mietraching	6			Gde. Bad Aibling	16
Vagen	11	Helfendorf	86	Bruckmühl	71
ferner nach		darunter nach		Feldkirchen	58
StKr. München	78	StKr. München	72	ferner nach	
Rosenheim	42			StKr. München	30
		Kolbermoor	688	Rosenheim	12
Dettendorf	58	darunter		LKr. München	7
darunter		im LKr. Bad Aibling	170	Gde. Unterbiberg	5
im LKr. Bad Aibling	48	nach Gde. Au b. Bad Aibling	10		
nach Gde. Au b. Bad Aibling	23	Bad Aibling	126	Wiechs	65
Bad Aibling	19	Bruckmühl	12	darunter	
Feilnbach	5	Feilnbach	10	im LKr. Bad Aibling	45
ferner nach		Mietraching	6	nach Gde. Au b. Bad Aibling	6
StKr. Rosenheim	7	ferner nach		Bad Aibling	14
		StKr. München	55	Feilnbach	21
Feilnbach	91	Rosenheim	413		
darunter		LKr. München	11	Willing	126
im LKr. Bad Aibling	64	Gde. Unterbiberg	6	darunter	
nach Gde. Au b. Bad Aibling	12	LKr. Rosenheim	36	im LKr. Bad Aibling	101
Bad Aibling	40	Gde. Degerndorf	10	nach	
Wiechs	7	a. Inn	5	Gde. Bad Aibling	71
ferner nach		Pang	5	Bruckmühl	8
StKr. München	10			Feilnbach	6
Rosenheim	11	Mietraching	239	Hohenthann	10
		darunter		ferner nach	
Götting	132	im LKr. Bad Aibling	194	StKr. München	7
darunter		nach		Rosenheim	16
im LKr. Bad Aibling	116	Gde. Bad Aibling	129		
nach		Bruckmühl	34	Landkreis Bad Tölz	
Gde. Bad Aibling	19	Kolbermoor	21	Bad Tölz	105
Bruckmühl	81	ferner nach		darunter nach	
Vagen	7	StKr. München	7	StKr. München	81
Wiechs	6	Rosenheim	26	LKr. Miesbach	13



## 3. Die Auspendler der Gemeinden mit 50 und mehr Auspendlern, gegliedert nach ihren Arbeitsorten

Oberbayern

Landkreis Bad Tölz  
Landkreis Berchtesgaden

Wohnort Arbeitsorte (Kreise-Gemeinden)	Aus- pend- ler	Wohnort Arbeitsorte (Kreise-Gemeinden)	Aus- pend- ler	Wohnort Arbeitsorte (Kreise-Gemeinden)	Aus- pend- ler
noch Bad Tölz		noch Kochel		noch Aufham	
Gde. Tegernsee	5	Gde. Weilheim	5	nach Gde. Anger	6
<u>Benediktbeuern</u>	130	<u>Lenggries</u>	168	Piding	29
darunter		darunter		ferner nach	
im LKr. Bad Tölz	81	im LKr. Bad Tölz	112	StKr. Bad Reichen-	37
nach Gde. Bad Tölz	32	nach Gde. Bad Tölz	99	hall	
Bichl	27	Jachenau	6	<u>Bayerisch Gmain</u>	144
Kochel	20	ferner nach		darunter	
ferner nach		StKr. München	41	im LKr. Berchtesgaden	13
StKr. München	27	<u>Oberfischbach</u>	60	nach	
LKr. Weilheim	17	darunter		Gde. Berchtesgaden	12
Gde. Penzberg	14	im LKr. Bad Tölz	58	ferner nach	
<u>Bichl</u>	116	nach Gde. Bad Tölz	57	StKr. Bad Reichen-	115
darunter		<u>Reichersbeuern</u>	177	hall	
im LKr. Bad Tölz	61	darunter		<u>Berchtesgaden</u>	101
nach Gde. Bad Tölz	19	im LKr. Bad Tölz	59	darunter	
Benediktbeuern	35	nach Gde. Bad Tölz	51	im LKr. Berchtesgaden	73
Kochel	7	ferner nach		nach	
ferner nach		StKr. München	10	Gde. Bischofswiesen	9
StKr. München	25	LKr. Miesbach	103	Königssee	23
LKr. Weilheim	23	Gde. Waakirchen	92	Ramsau	5
Gde. Penzberg	13	<u>Wackersberg</u>	83	Salzburg	25
Weilheim	6	darunter		Schönau	9
<u>Gaißbach</u>	219	im LKr. Bad Tölz	72	ferner nach	
darunter		nach Gde. Bad Tölz	62	StKr. Bad Reichen-	
im LKr. Bad Tölz	196	Lenggries	9	hall	17
nach Gde. Bad Tölz	177	ferner nach		<u>Bischofswiesen</u>	502
Lenggries	17	StKr. München	9	darunter	
ferner nach		<u>Landkreis</u>		im LKr. Berchtesgaden	407
StKr. München	20	<u>Berchtesgaden</u>		nach	
<u>Greiling</u>	102	<u>Au</u>	172	Gde. Berchtesgaden	359
darunter		darunter		Königssee	15
im LKr. Bad Tölz	92	im LKr. Berchtesgaden	120	Ramsau	11
nach Gde. Bad Tölz	87	nach		Schönau	14
ferner nach		Gde. Berchtesgaden	98	ferner nach	
StKr. München	5	Landschellen-		StKr. Bad Reichen-	
<u>Kochel</u>	109	berg	5	hall	76
darunter		Salzburg	7	LKr. Laufen	16
im LKr. Bad Tölz	35	ferner nach		Gde. Freilassing	10
nach Gde. Bad Tölz	17	Land Österreich	46	<u>Karlstein</u>	262
Benediktbeuern	12	<u>Aufham</u>	77	darunter	
ferner nach		darunter		im LKr. Berchtesgaden	28
StKr. München	44	im LKr. Berchtesgaden	38	nach Gde. Bayerisch	
LKr. Weilheim	20			Gmain	8
Gde. Penzberg	9			Berchtesgaden	5
				Piding	10

## 3. Die Auspendler der Gemeinden mit 50 und mehr Auspendlern, gegliedert nach ihren Arbeitsorten

Oberbayern

Landkreis Berchtesgaden  
Landkreis Dachau

Wohnort Arbeitsorte (Kreise-Gemeinden)	Aus- pend- ler	Wohnort Arbeitsorte (Kreise-Gemeinden)	Aus- pend- ler	Wohnort Arbeitsorte (Kreise-Gemeinden)	Aus- pend- ler
noch Karlstein ferner nach StKr.Bad Reichen- hall	223	noch Schneizltreuth StKr.Traunstein	5	noch Dachau LKr. Ebersberg Gde. Moosach	5 5
<u>Landschellenberg</u> darunter	55	<u>Schönau</u> darunter	322	<u>Eisenhofen</u> darunter	59
im LKr.Berchtesgaden	52	im LKr.Berchtesgaden	307	im LKr.Dachau	39
nach		Gde. Berchtesgaden	226	nach Gde. Dachau	17
Gde. Berchtesgaden	42	Bischofswiesen	15	Großberghofen	13
Marktschellen- berg	5	Königssee	54	ferner nach	
<u>Marktschellenberg</u> darunter	55	Ramsau	7	StKr.München	19
im LKr.Berchtesgaden	46	ferner nach		<u>Glonn</u>	52
nach		StKr.Bad Reichen- hall	11	darunter	
Gde. Berchtesgaden	41	<u>Landkreis Dachau</u>		im LKr.Dachau	34
ferner nach		<u>Ainhofen</u>	62	nach Gde. Dachau	8
StKr.Bad Reichen- hall	6	darunter		Markt Inders- dorf	14
<u>Marzoll</u> darunter	98	im LKr.Dachau	33	Weichs	8
im LKr.Berchtesgaden	16	nach Gde. Dachau	5	ferner nach	
nach Gde. Piding	11	Glonn	5	StKr.München	18
ferner nach		Markt Inders- dorf	12	<u>Großberghofen</u>	57
StKr.Bad Reichen- hall	69	Weichs	7	darunter	
LKr. Laufen	11	ferner nach	23	im LKr.Dachau	38
Gde. Freilassing	8	StKr.München	54	nach Gde. Dachau	17
<u>Salzberg</u> darunter	420	<u>Arnbach</u>	25	Karlsfeld	12
im LKr.Berchtesgaden	394	darunter		Sulzemoos	5
nach		im LKr.Dachau	28	ferner nach	
Gde. Berchtesgaden	338	nach Gde. Dachau	26	StKr.München	19
Bischofswiesen	14	ferner nach	59	<u>Günding</u>	204
Königssee	21	StKr.München	26	darunter	
Schönau	11	<u>Bergkirchen</u>	24	im LKr.Dachau	111
ferner nach		darunter	19	nach Gde. Dachau	107
StKr.Bad Reichen- hall	13	im LKr.Dachau	5	ferner nach	
LKr. Laufen	8	nach Gde. Dachau	33	StKr.München	87
Gde. Freilassing	7	Karlsfeld	2196	<u>Haimhausen</u>	214
<u>Schneizltreuth</u> darunter nach	59	ferner nach		darunter nach	
StKr.Bad Reichen- hall	48	StKr.München	120	StKr.München	199
			2023	<u>Hebertshausen</u>	208
				darunter	
				im LKr.Dachau	122
				nach Gde. Dachau	90
				Karlsfeld	22
				Prittlbach	5
				ferner nach	
				StKr.München	86

## 3. Die Auspendler der Gemeinden mit 50 und mehr Auspendlern, gegliedert nach ihren Arbeitsorten

Oberbayern

Landkreis Dachau  
Landkreis Ebersberg

Wohnort Arbeitsorte (Kreise-Gemeinden)	Aus- pend- ler	Wohnort Arbeitsorte (Kreise-Gemeinden)	Aus- pend- ler	Wohnort Arbeitsorte (Kreise-Gemeinden)	Aus- pend- ler
<u>Karlsfeld</u>	464	noch Petershausen		noch Vierkirchen	
darunter		Gde. Vierkirchen	5	Gde. Röhrmoos	6
im LKr. Dachau	60	ferner nach		ferner nach	
nach Gde. Dachau	58	StKr. München	141	StKr. München	56
ferner nach					
StKr. München	398	<u>Prittlbach</u>	75	<u>Weichs</u>	106
<u>Langenpettenbach</u>	115	darunter		darunter	
darunter		im LKr. Dachau	36	im LKr. Dachau	62
im LKr. Dachau	56	nach Gde. Dachau	31	nach Gde. Dachau	9
nach Gde. Dachau	20	ferner nach		Markt Inders-	
Karlsfeld	7	StKr. München	39	dorf	45
Markt Inders-				ferner nach	
dorf	10	<u>Ried</u>	80	StKr. München	42
Pipinsried	7	darunter		<u>Landkreis Ebersberg</u>	
ferner nach		im LKr. Dachau	42	<u>Anzing</u>	131
StKr. München	59	nach Gde. Dachau	14	darunter nach	
		Markt Inders-		StKr. München	108
		dorf	17	LKr. Bad Aibling	5
<u>Lauterbach</u>	53	ferner nach		Gde. Feldkirchen	5
darunter		StKr. München	37		
im LKr. Dachau	19				
nach Gde. Dachau	17	<u>Röhrmoos</u>	189	<u>ABling</u>	179
ferner nach		darunter		darunter	
StKr. München	33	im LKr. Dachau	77	im LKr. Ebersberg	26
		nach Gde. Dachau	47	nach Gde. Ebersberg	5
<u>Markt Indersdorf</u>	188	Großinzemoos	11	Kirchseeon	5
darunter		Vierkirchen	9	Markt Grafing	15
im LKr. Dachau	73	ferner nach		ferner nach	
nach Gde. Dachau	56	StKr. München	112	StKr. München	130
ferner nach				Rosenheim	10
StKr. München	113	<u>Schwabhausen b. Dachau</u>	95		
		darunter		<u>Ebersberg</u>	259
<u>Niederroth</u>	71	im LKr. Dachau	51	darunter	
darunter		nach Gde. Dachau	38	im LKr. Ebersberg	60
im LKr. Dachau	39	Rumeltshausen	6	nach Gde. Kirchseeon	24
nach Gde. Dachau	37	ferner nach		Markt Grafing	22
ferner nach		StKr. München	41	ferner nach	
StKr. München	32			StKr. München	183
		<u>Sigmertshausen</u>	56		
<u>Odelzhausen</u>	50	darunter		<u>Egmating</u>	108
darunter		im LKr. Dachau	20	darunter	
im LKr. Dachau	13	nach Gde. Dachau	6	im LKr. Ebersberg	12
nach Gde. Dachau	10	ferner nach		nach Gde. Glonn	9
ferner nach		StKr. München	35	ferner nach	
StKr. München	30			StKr. München	63
		<u>Vierkirchen</u>	93	LKr. München	33
<u>Petershausen</u>	184	darunter		Gde. Hohenbrunn	5
darunter		im LKr. Dachau	37	Höhenkirchen	22
im LKr. Dachau	40	nach Gde. Dachau	17	Siebertsbrunn	5
nach Gde. Dachau	26	Karlsfeld	7		

## 3. Die Auspendler der Gemeinden mit 50 und mehr Auspendlern, gegliedert nach ihren Arbeitsorten

Oberbayern

Landkreis Ebersberg

Landkreis Erding

Wohnort Arbeitsorte (Kreise-Gemeinden)	Aus- pend- ler	Wohnort Arbeitsorte (Kreise-Gemeinden)	Aus- pend- ler	Wohnort Arbeitsorte (Kreise-Gemeinden)	Aus- pend- ler
<u>Kirchseeon</u>	399	noch Oberndorf		noch Pöring	
darunter		ferner nach		ferner nach	
im LKr.Ebersberg	34	StKr.München	19	StKr.München	137
nach Gde. Ebersberg	10			LKr. München	14
Markt Grafing	12	<u>Oberpfraammern</u>	52	Gde. Haar	14
ferner nach		darunter nach			
StKr.München	346	StKr.München	37	<u>Schalldorf</u>	88
LKr. München	16			darunter	
Gde. Haar	14	<u>Oelkofen</u>	58	im LKr.Ebersberg	26
		darunter		nach Gde. Abling	17
<u>Markt Grafing</u>	433	im LKr.Ebersberg	22	Markt Grafing	6
darunter		nach		ferner nach	
im LKr.Ebersberg	67	Gde. Markt Grafing	16	StKr.München	47
nach Gde. Ebersberg	24	ferner nach		LKr. Wasserburg	
Kirchseeon	31	StKr.München	35	a.Inn	7
Zorneding	5			Gde. Rott a.Inn	5
ferner nach		<u>Parsdorf</u>	576		
StKr.München	341	darunter		<u>Zorneding</u>	408
LKr. München	15	im LKr.Ebersberg	29	darunter	
Gde. Haar	11	nach Gde. Ebersberg	12	im LKr.Ebersberg	17
		ferner nach		nach Gde. Kirchseeon	9
<u>Markt Schwaben</u>	514	StKr.München	477	ferner nach	
darunter nach		LKr. München	69	StKr.München	375
StKr.München	440	Gde. Feldkirchen	28	LKr. München	15
LKr. Erding	48	Haar	36	Gde. Haar	11
Gde. Erding	46				
LKr. München	12	<u>Pliening</u>	162	<u>Landkreis Erding</u>	
Gde. Feldkirchen	10	darunter			
		im LKr.Ebersberg	17	<u>Altenerding</u>	607
<u>Moosach</u>	93	nach Gde. Poing	8	darunter	
darunter		ferner nach		im LKr.Erding	534
im LKr.Ebersberg	39	StKr.München	122	nach Gde. Erding	521
nach Gde. Kirchseeon	15			ferner nach	
Markt Grafing	19	<u>Poing</u>	253	StKr.München	62
ferner nach		darunter			
StKr.München	48	im LKr.Ebersberg	14	<u>Berglern</u>	77
		nach Gde. Anzing	5	darunter	
<u>Nettelkofen</u>	100	Markt Schwaben	6	im LKr.Erding	67
darunter		ferner nach		nach Gde. Erding	60
im LKr.Ebersberg	33	StKr.München	213	ferner nach	
nach Gde. Ebersberg	7	LKr. Bad Aibling	10	StKr.München	5
Markt Grafing	22	Gde. Feldkirchen	10		
ferner nach		LKr. Erding	5	<u>Bockhorn</u>	58
StKr.München	59	Gde. Erding	5	darunter	
				im LKr.Erding	54
<u>Oberndorf</u>	71	<u>Pöring</u>	183	nach Gde. Erding	51
darunter		darunter			
im LKr.Ebersberg	49	im LKr.Ebersberg	31	<u>Buch a.Buchrain</u>	69
nach Gde. Ebersberg	39	nach Gde. Kirchseeon	7	darunter	
		Zorneding	20	im LKr.Erding	48

## 3. Die Auspendler der Gemeinden mit 50 und mehr Auspendlern, gegliedert nach ihren Arbeitsorten

Landkreis Erding			Landkreis Freising		
Oberbayern					
Wohnort Arbeitsorte (Kreise-Gemeinden)	Aus- pend- ler	Wohnort Arbeitsorte (Kreise-Gemeinden)	Aus- pend- ler	Wohnort Arbeitsorte (Kreise-Gemeinden)	Aus- pend- ler
noch		noch Hausmehring		noch Oberding	
Buch a. Buchrain		Gde. Mühldorf	5	ferner nach	
nach Gde. Erding	32			StKr. Freising	9
Forstern	14	<u>Hofkirchen</u>	63	München	15
ferner nach		darunter			
LKr. Wasserburg		im LKr. Erding	55	<u>Ottenhofen</u>	113
a. Inn	8	nach Gde. Dorfen	5	darunter	
Gde. Isen	7	Erding	46	im LKr. Erding	12
		ferner nach		nach Gde. Erding	12
<u>Dorfen</u>	280	StKr. München	5	ferner nach	
darunter				StKr. München	67
im LKr. Erding	169	<u>Inning a. Holz</u>	58	LKr. Ebersberg	31
nach Gde. Erding	113	darunter		Gde. Markt Schwaben	31
Hausmehring	35	im LKr. Erding	49		
Taufkir- chen(Vils)	13	nach Gde. Erding	33	<u>Salmannskirchen</u>	64
ferner nach		Taufkir- chen(Vils)	14	darunter	
StKr. München	82	ferner nach		im LKr. Erding	55
LKr. Mühldorf	13	StKr. München	8	nach Gde. Erding	51
Gde. Mühldorf	9			ferner nach	
		<u>Langengeisling</u>	217	StKr. München	8
<u>Erding</u>	126	darunter			
darunter		im LKr. Erding	213	<u>Thalheim</u>	70
im LKr. Erding	24	nach		darunter	
nach		Gde. Altenerding	5	im LKr. Erding	62
Gde. Altenerding	12	Erding	207	nach Gde. Erding	52
Langengeisling	7			ferner nach	
ferner nach		<u>Langenpreising</u>	144	StKr. München	6
StKr. München	96	darunter			
		im LKr. Erding	101	<u>Wartenberg</u>	102
<u>Finsing</u>	79	nach Gde. Erding	97	darunter	
darunter		ferner nach		im LKr. Erding	77
im LKr. Erding	13	StKr. München	9	nach Gde. Erding	69
nach Gde. Erding	13	LKr. Freising	31	ferner nach	
ferner nach		Gde. Moosburg	26	StKr. München	10
StKr. München	37			LKr. Freising	11
LKr. Ebersberg	11	<u>Moosinning</u>	187	Gde. Moosburg	9
Gde. Markt Schwaben	8	darunter			
LKr. München	17	im LKr. Erding	86	<u>Wörth</u>	126
Gde. Ismaning	9	nach Gde. Erding	80	darunter	
Unterföhring	8	ferner nach		im LKr. Erding	53
		StKr. München	66	nach Gde. Erding	49
<u>Hausmehring</u>	91	LKr. München	33	ferner nach	
darunter		Gde. Ismaning	20	StKr. München	55
im LKr. Erding	75	Unterföhring	13	LKr. Ebersberg	13
nach Gde. Dorfen	55			Gde. Markt Schwaben	11
Erding	16	<u>Oberding</u>	139	<u>Landkreis Freising</u>	
ferner nach		darunter			
StKr. München	10	im LKr. Erding	110	<u>Bruckberg</u>	53
LKr. Mühldorf	6	nach Gde. Erding	105		

## 3. Die Auspendler der Gemeinden mit 50 und mehr Auspendlern, gegliedert nach ihren Arbeitsorten

Landkreis Freising

Landkreis Fürstenfeldbruck

Oberbayern

Wohnort Arbeitsorte (Kreise-Gemeinden)	Aus- pend- ler	Wohnort Arbeitsorte (Kreise-Gemeinden)	Aus- pend- ler	Wohnort Arbeitsorte (Kreise-Gemeinden)	Aus- pend- ler
noch Bruckberg		noch Langenbach		noch	
darunter		darunter		Schweinersdorf	
im LKr. Freising	33	im LKr. Freising	8	nach Gde. Moosburg	27
nach Gde. Moosburg	31	nach Gde. Moosburg	6	ferner nach	
ferner nach		ferner nach		StKr. München	11
StKr. Freising	5	StKr. Freising	36	LKr. Erding	12
München	6	München	45	Gde. Erding	12
Landshut	9				
		<u>Marzling</u>	128	<u>Wang</u>	60
<u>Bruckbergerau</u>	65	darunter nach		darunter	
darunter		StKr. Freising	76	im LKr. Freising	46
im LKr. Freising	38	München	48	nach Gde. Moosburg	37
nach Gde. Bruckberg	16			ferner nach	
Moosburg	22	<u>Moosburg</u>	344	StKr. München	9
ferner nach		darunter			
StKr. Freising	7	im LKr. Freising	15	<u>Zolling</u>	52
München	8	nach Gde. Bruckberg	6	darunter nach	
Landshut	8	ferner nach		StKr. Freising	27
		StKr. Freising	41	München	14
<u>Eching</u>	214	München	224		
darunter nach		LKr. Erding	46	<u>Landkreis</u>	
StKr. Freising	13	Gde. Erding	39	<u>Fürstenfeldbruck</u>	
München	176	Wartenberg	7		
LKr. Ebersberg	17	StKr. Landshut	14	<u>Adelshofen</u>	52
Gde. Moosach	11			darunter	
Steinhöring	6	<u>Neufahrn b. Freising</u>	251	im LKr. Fürsten-	
		darunter nach		feldbruck	34
<u>Gammelsdorf</u>	64	StKr. Freising	30	nach Gde. Fürsten-	
darunter		München	208	feldbruck	16
im LKr. Freising	52	LKr. München	7	Mammendorf	6
nach Gde. Enghausen	12	Gde. Unterschleiß-		Nannhofen	7
Moosburg	34	heim	7	ferner nach	
ferner nach				StKr. München	17
StKr. München	5	<u>Pffrombach</u>	57		
LKr. Erding	5	darunter		<u>Alling</u>	730
Gde. Erding	5	im LKr. Freising	35	darunter	
		nach Gde. Moosburg	33	im LKr. Fürsten-	
<u>Großnöbich</u>	51	ferner nach		feldbruck	179
darunter nach		StKr. München	9	nach Gde. Emmering	15
StKr. München	33	LKr. Erding	9	Fürsten-	
LKr. Dachau	7	Gde. Erding	9	feldbruck	89
Gde. Fahrenzhausen	6			Germering	7
		<u>Pulling</u>	57	Olching	5
<u>Kranzberg</u>	61	darunter nach		Puchheim	41
darunter nach		StKr. Freising	26	Unterpaffen-	
StKr. Freising	35	München	25	hofen	13
München	9			ferner nach	
		<u>Schweinersdorf</u>	59	StKr. München	537
<u>Langenbach</u>	93	darunter		LKr. Starnberg	10
		im LKr. Freising	33	Gde. Gilching	5

## 3. Die Auspendler der Gemeinden mit 50 und mehr Auspendlern, gegliedert nach ihren Arbeitsorten

Oberbayern

Landkreis Fürstenfeldbruck

Wohnort Arbeitsorte (Kreise-Gemeinden)	Aus- pend- ler	Wohnort Arbeitsorte (Kreise-Gemeinden)	Aus- pend- ler	Wohnort Arbeitsorte (Kreise-Gemeinden)	Aus- pend- ler
<u>Althegnberg</u>	84	noch Fürstenfeldbruck		noch Hattenhofen	
darunter		Gde. Türkenfeld	8	Gde. Nannhofen	10
im LKr. Fürsten- feldbruck	10	Unterpfaffen- hofen	6	ferner nach	
nach Gde. Fürsten- feldbruck	5	ferner nach		StKr. München	46
ferner nach		StKr. München	845	Augsburg	14
StKr. München	34	<u>Geiselbullach</u>	296	<u>Kottgeisering</u>	189
Augsburg	31	darunter		darunter	
LKr. Friedberg	9	im LKr. Fürsten- feldbruck	53	im LKr. Fürsten- feldbruck	46
Gde. Mering	9	nach Gde. Fürsten- feldbruck	11	nach Gde. Fürsten- feldbruck	27
<u>Aufkirchen</u>	57	Olching	34	Türkenfeld	6
darunter		ferner nach		Wildenroth	6
im LKr. Fürsten- feldbruck	29	StKr. München	235	ferner nach	
nach Gde. Fürsten- feldbruck	20	LKr. Dachau	8	StKr. München	143
ferner nach		Gde. Dachau	6	<u>Landsberied</u>	87
StKr. München	27	<u>Geltendorf</u>	146	darunter	
<u>Emmering</u>	409	darunter		im LKr. Fürsten- feldbruck	46
darunter		im LKr. Fürsten- feldbruck	60	nach Gde. Fürsten- feldbruck	38
im LKr. Fürsten- feldbruck	251	nach Gde. Fürsten- feldbruck	32	ferner nach	
nach Gde. Fürsten- feldbruck	234	Türkenfeld	25	StKr. München	41
Olching	5	ferner nach		<u>Maisach</u>	938
Puchheim	7	StKr. München	54	darunter	
ferner nach		LKr. Landsberg	18	im LKr. Fürsten- feldbruck	280
StKr. München	157	Gde. Kaltenberg	14	nach Gde. Esting	12
<u>Esting</u>	311	StKr. Augsburg	11	Fürsten- feldbruck	228
darunter		<u>Germering</u>	575	Olching	26
im LKr. Fürsten- feldbruck	84	darunter		ferner nach	
nach Gde. Fürsten- feldbruck	36	im LKr. Fürsten- feldbruck	60	StKr. München	648
Maisach	15	nach Gde. Fürsten- feldbruck	8	<u>Malching</u>	83
Olching	31	Puchheim	7	darunter	
ferner nach		Unterpfaffen- hofen	44	im LKr. Fürsten- feldbruck	53
StKr. München	223	ferner nach		nach Gde. Fürsten- feldbruck	50
<u>Fürstenfeldbruck</u>	939	StKr. München	497	ferner nach	
darunter		<u>Hattenhofen</u>	92	StKr. München	29
im LKr. Fürsten- feldbruck	73	darunter		<u>Mammendorf</u>	272
nach Gde. Emmering	17	im LKr. Fürsten- feldbruck	32	darunter	
Olching	5	nach Gde. Fürsten- feldbruck	12	im LKr. Fürsten- feldbruck	74
Puchheim	9				

## 3. Die Auspendler der Gemeinden mit 50 und mehr Auspendlern, gegliedert nach ihren Arbeitsorten

Oberbayern

Landkreis Fürstenfeldbruck  
Landkreis Garmisch-Partenkirchen

Wohnort Arbeitsorte (Kreise-Gemeinden)	Aus- pend- ler	Wohnort Arbeitsorte (Kreise-Gemeinden)	Aus- pend- ler	Wohnort Arbeitsorte (Kreise-Gemeinden)	Aus- pend- ler
noch Mammendorf		noch Schöngeising		noch Wildenroth	
nach Gde. Fürsten-		darunter		nach Gde. Fürsten-	
feldbruck	22	im LKr. Fürsten-		feldbruck	34
Maisach	10	feldbruck	47	ferner nach	
Nannhofen	26	nach Gde. Fürsten-		StKr. München	125
Olching	6	feldbruck	41		
Puch	5	ferner nach		<u>Landkreis Garmisch-</u>	
ferner nach		StKr. München	95	<u>Partenkirchen</u>	
StKr. München	182				
<u>Moorenweis</u>		<u>Türkenfeld</u>	200	<u>Bad Kohlgrub</u>	149
darunter	114	darunter		darunter	
im LKr. Fürsten-		im LKr. Fürsten-		im LKr. Garmisch-	
feldbruck	66	feldbruck	46	Partenkirchen	80
nach Gde. Fürsten-		feldbruck	29	nach Gde. Garmisch-	
feldbruck	38	Geltendorf	13	Partenkirchen	7
Jesenwang	7	ferner nach		Oberammergau	51
Türkenfeld	7	StKr. München	141	Schwaigen	6
ferner nach				Unterammergau	8
StKr. München	47	<u>Ueberacker</u>	64	ferner nach	
		darunter		LKr. Weilheim	69
<u>Olching</u>	1701	im LKr. Fürsten-		Gde. Murnau	64
darunter		feldbruck	19	<u>Eschenlohe</u>	89
im LKr. Fürsten-		nach Gde. Fürsten-		darunter	
feldbruck	162	feldbruck	13	im LKr. Garmisch-	
nach Gde. Esting	24	Maisach	6	Partenkirchen	72
Fürsten-		ferner nach		nach Gde. Garmisch-	
feldbruck	84	StKr. München	44	Partenkirchen	48
Maisach	15			Oberau	17
Puchheim	21	<u>Unteraltling</u>	60	ferner nach	
Unterpfaffen-		darunter		LKr. Weilheim	16
hofen	13	im LKr. Fürsten-		Gde. Weilheim	5
ferner nach		feldbruck	18		
StKr. München	1526	nach Gde. Fürsten-		<u>Ettal</u>	67
		feldbruck	12	darunter	
<u>Puchheim</u>	673	ferner nach		im LKr. Garmisch-	
darunter		StKr. München	42	Partenkirchen	65
im LKr. Fürsten-				nach Gde. Garmisch-	
feldbruck	38	<u>Unterpfaffenhofen</u>	677	Partenkirchen	6
nach Gde. Fürsten-		darunter		Oberammergau	46
feldbruck	13	im LKr. Fürsten-		Oberau	11
Germering	5	feldbruck	42		
Olching	7	nach Gde. Germering	35	<u>Farchant</u>	159
Unterpfaffen-		ferner nach		darunter	
hofen	7	StKr. München	622	im LKr. Garmisch-	
ferner nach				Partenkirchen	153
StKr. München	632	<u>Wildenroth</u>	177	nach Gde. Garmisch-	
		darunter		Partenkirchen	124
<u>Schöngeising</u>	143	im LKr. Fürsten-		Oberau	22
		feldbruck	50		



## 3. Die Auspendler der Gemeinden mit 50 und mehr Auspendlern, gegliedert nach ihren Arbeitsorten

Oberbayern

Landkreis Garmisch-Partenkirchen

Landkreis Ingolstadt

Wohnort Arbeitsorte (Kreise-Gemeinden)	Aus- pend- ler	Wohnort Arbeitsorte (Kreise-Gemeinden)	Aus- pend- ler	Wohnort Arbeitsorte (Kreise-Gemeinden)	Aus- pend- ler
<u>Garmisch</u>		noch Saulgrub		noch Eitensheim	
<u>Partenkirchen</u>	101	darunter		nach Gde. Gaimers- heim	6
darunter		im LKr. Garmisch- Partenkirchen	96	ferner nach	
im LKr. Garmisch- Partenkirchen	78	nach Gde. Bad Kohlgrub	6	StKr. Ingolstadt	118
nach Gde. Grainau	20	Oberammergau	76	<u>Etting</u>	120
Mittenwald	11	Unterammergau	9	darunter nach	
Oberammergau	15	ferner nach		StKr. Ingolstadt	115
Oberau	18	LKr. Weilheim	21	<u>Gaimersheim</u>	323
ferner nach		Gde. Murnau	21	darunter nach	
StKr. München	7	<u>Unterammergau</u>	91	StKr. Ingolstadt	311
LKr. Weilheim	13	darunter		München	5
Gde. Murnau	6	im LKr. Garmisch- Partenkirchen	80	<u>Gerolfing</u>	122
Weilheim	5	nach Gde. Garmisch- Partenkirchen	7	darunter nach	
<u>Grainau</u>	206	Oberammergau	70	StKr. Ingolstadt	116
darunter		ferner nach		<u>Großmehring</u>	264
im LKr. Garmisch- Partenkirchen	204	LKr. Weilheim	8	darunter	
nach Gde. Garmisch- Partenkirchen	198	Gde. Murnau	8	im LKr. Ingolstadt	19
<u>Oberau</u>	187	<u>Landkreis Ingolstadt</u>		nach Gde. Demling	5
darunter		<u>Baar</u>	117	Kösching	12
im LKr. Garmisch- Partenkirchen	175	darunter		ferner nach	
nach Gde. Garmisch- Partenkirchen	164	im LKr. Ingolstadt	48	StKr. Ingolstadt	239
Oberammergau	6	nach Gde. Ebenhausen	19	<u>Hepberg</u>	120
ferner nach		Reichertshofen	25	darunter	
LKr. Weilheim	11	ferner nach		im LKr. Ingolstadt	13
Gde. Murnau	7	StKr. Ingolstadt	64	nach Gde. Lenting	9
<u>Ohlstadt</u>	200	München	5	ferner nach	
darunter		<u>Brunnenreuth</u>	117	StKr. Ingolstadt	107
im LKr. Garmisch- Partenkirchen	133	darunter nach		<u>Kasing</u>	61
nach Gde. Eschenlohe	37	StKr. Ingolstadt	112	darunter	
Garmisch- Partenkirchen	79	<u>Ebenhausen</u>	115	im LKr. Ingolstadt	18
Oberau	14	darunter		nach Gde. Kösching	9
ferner nach		im LKr. Ingolstadt	21	ferner nach	
LKr. Weilheim	67	nach Gde. Reicherts- hofen	17	StKr. Ingolstadt	40
Gde. Hechendorf	9	ferner nach		<u>Kösching</u>	329
Murnau	44	StKr. Ingolstadt	90	darunter	
Schlehdorf	7	<u>Eitensheim</u>	135	im LKr. Ingolstadt	19
Weilheim	5	darunter		nach Gde. Lenting	8
<u>Saulgrub</u>	119	im LKr. Ingolstadt	7	ferner nach	
				StKr. Ingolstadt	304
				<u>Lenting</u>	220

## 3. Die Auspendler der Gemeinden mit 50 und mehr Auspendlern, gegliedert nach ihren Arbeitsorten

Oberbayern

Landkreis Ingolstadt

Landkreis Landsberg

Wohnort Arbeitsorte (Kreise-Gemeinden)	Aus- pend- ler	Wohnort Arbeitsorte (Kreise-Gemeinden)	Aus- pend- ler	Wohnort Arbeitsorte (Kreise-Gemeinden)	Aus- pend- ler
noch Lenting		<u>Zuchering</u>	126	<u>Kaufering</u>	106
darunter		darunter nach		darunter	
im LKr. Ingolstadt	24	StKr. Ingolstadt	119	im LKr. Landsberg	19
nach Gde. Kösching	18			nach Gde. Penzing	15
ferner nach		<u>Landkreis Landsberg</u>		ferner nach	
StKr. Ingolstadt	189			StKr. Landsberg	69
<u>Mailing</u>	334	<u>Dießen</u>	128	Augsburg	6
darunter		darunter		<u>Oberigling</u>	60
im LKr. Ingolstadt	16	im LKr. Landsberg	16	darunter nach	
nach Gde. Kösching	12	nach Gde. Rieden	8	StKr. Landsberg	35
ferner nach		ferner nach		München	9
StKr. Ingolstadt	315	StKr. München	60		
<u>Manching</u>	366	LKr. Fürsten-		<u>Obermeitingen</u>	62
darunter		feldbruck	8	darunter	
im LKr. Ingolstadt	36	Gde. Geltendorf	8	im LKr. Landsberg	12
nach Gde. Ebenhausen	26	LKr. Weilheim	31	nach Gde. Penzing	8
ferner nach		Gde. Weilheim	26	ferner nach	
StKr. Ingolstadt	323	<u>Eresing</u>	61	StKr. Landsberg	10
München	5	darunter nach		Augsburg	6
<u>Oberhaunstadt</u>	330	StKr. Landsberg	5	LKr. Schwabmünchen	34
darunter nach		München	30	Gde. Bobingen	19
StKr. Ingolstadt	318	LKr. Fürsten-		Untermeitingen	8
<u>Oberstimm</u>	84	feldbruck	9	<u>Oberschondorf</u>	92
darunter nach		Gde. Türkenfeld	6	darunter	
StKr. Ingolstadt	77	<u>Erpfting</u>	62	im LKr. Landsberg	58
<u>Reichertshofen</u>	140	darunter		nach Gde. Untermühl-	
darunter		im LKr. Landsberg	8	hausen	7
im LKr. Ingolstadt	16	nach Gde. Penzing	6	Unterschondorf	41
nach Gde. Ebenhausen	13	ferner nach		ferner nach	
ferner nach		StKr. Landsberg	51	StKr. München	14
StKr. Ingolstadt	101	<u>Greifenberg</u>	56	Augsburg	8
München	16	darunter nach		<u>Penzing</u>	114
<u>Unsernherrn</u>	840	StKr. Landsberg	6	darunter nach	
darunter		München	24	StKr. Landsberg	97
im LKr. Ingolstadt	19	<u>Hurlach</u>	71	Augsburg	6
nach Gde. Ebenhausen	7	darunter		<u>Pürgen</u>	68
Kösching	5	im LKr. Landsberg	9	darunter	
ferner nach		nach Gde. Kaufering	6	im LKr. Landsberg	17
StKr. Ingolstadt	801	ferner nach		nach Gde. Penzing	12
München	13	StKr. Landsberg	31	ferner nach	
<u>Wettstetten</u>	133	Augsburg	14	StKr. Landsberg	50
darunter nach		LKr. Schwabmünchen	15	<u>Rieden</u>	103
StKr. Ingolstadt	122	Gde. Klosterlech-		darunter	
		feld	10	im LKr. Landsberg	39
				nach Gde. Dießen	22

## 3. Die Auspendler der Gemeinden mit 50 und mehr Auspendlern, gegliedert nach ihren Arbeitsorten

Oberbayern

Landkreis Landsberg  
Landkreis Laufen

Wohnort Arbeitsorte (Kreise-Gemeinden)	Aus- pend- ler	Wohnort Arbeitsorte (Kreise-Gemeinden)	Aus- pend- ler	Wohnort Arbeitsorte (Kreise-Gemeinden)	Aus- pend- ler
noch Rieden		<u>Landkreis Laufen</u>		noch Fridolfing	
Gde. Utting	14	<u>Ainring</u>	309	Gde. Tittmoning	13
ferner nach		darunter		<u>Heining</u>	58
StKr. München	39	im LKr. Laufen.	181	darunter	
LKr. Weilheim	12	nach		im LKr. Laufen	54
Gde. Weilheim	10	Gde. Freilassing	169	nach	
StKr. Augsburg	8	Teisendorf	6	Gde. Freilassing	5
<u>Schwabhausen</u>		ferner nach		Laufen	43
<u>b. Landsberg</u>	52	StKr. Bad Reichen-		<u>Oberteisendorf</u>	52
darunter		hall	80	darunter	
im LKr. Landsberg	9	LKr. Berchtesgaden	30	im LKr. Laufen	37
nach Gde. Penzing	5	Gde. Berchtesgaden	6	nach	
ferner nach		Piding	18	Gde. Freilassing	5
StKr. Landsberg	16	Land Österreich	10	Teisendorf	30
München	14	<u>Asten</u>	67	ferner nach	
Augsburg	11	darunter		StKr. Traunstein	11
<u>Unterschondorf</u>	67	im LKr. Laufen	15	<u>Palling</u>	103
darunter		nach Gde. Tittmoning	12	darunter nach	
im LKr. Landsberg	26	ferner nach		StKr. Traunstein	58
nach Gde. Oberschondorf	10	LKr. Altötting	52	LKr. Traunstein	42
Utting	9	Gde. Burghausen	18	Gde. Stein	
ferner nach		Burgkirchen		a.d. Traun	28
StKr. München	23	a.d. Alz	32	Trostberg	7
LKr. Weilheim	5	<u>Freilassing</u>	123	<u>Roßdorf</u>	59
Gde. Weilheim	5	darunter		darunter	
StKr. Augsburg	5	im LKr. Laufen	35	im LKr. Laufen	50
<u>Utting</u>	131	nach Gde. Ainring	8	nach	
darunter		Laufen	9	Gde. Freilassing	5
im LKr. Landsberg	42	Teisendorf	7	Teisendorf	43
nach Gde. Dießen	20	Tittmoning	6	<u>Straß</u>	55
Holzhausen		ferner nach		darunter	
b. Buchloe	6	StKr. Bad Reichen-		im LKr. Laufen	47
Unterschondorf	11	hall	23	nach Gde. Ainring	5
ferner nach		Traunstein	10	Freilassing	31
StKr. München	42	LKr. Berchtesgaden	12	Teisendorf	11
LKr. Weilheim	22	Gde. Piding	5	<u>Surheim</u>	79
Gde. Weilheim	20	Land Österreich	31	darunter	
StKr. Augsburg	12	<u>Fridolfing</u>	136	im LKr. Laufen	67
<u>Walleshausen</u>	97	darunter		nach	
darunter nach		im LKr. Laufen	128	Gde. Freilassing	56
StKr. Landsberg	10	nach		Saaldorf	5
LKr. Fürstenfeld-		Gde. Freilassing	21	ferner nach	
bruck	10	Kirch-	17	StKr. Bad Reichen-	
Gde. Geltendorf	8	anschöring	30	hall	5
StKr. Augsburg	61	Laufen	44		
		Pietling			

## 3. Die Auspendler der Gemeinden mit 50 und mehr Auspendlern, gegliedert nach ihren Arbeitsorten

Oberbayern

Landkreis Laufen  
Landkreis Miesbach

Wohnort Arbeitsorte (Kreise-Gemeinden)	Aus- pend- ler	Wohnort Arbeitsorte (Kreise-Gemeinden)	Aus- pend- ler	Wohnort Arbeitsorte (Kreise-Gemeinden)	Aus- pend- ler
<u>Teisendorf</u>	103	<u>Dürnbach</u>	217	noch Hartpenning	
darunter		darunter		Gde. Bad Tölz	9
im LKr. Laufen	35	im LKr. Miesbach	183	<u>Hausham</u>	297
nach		nach		darunter	
Gde. Freilassing	19	Gde. Bad Wiessee	18	im LKr. Miesbach	238
Laufen	5	Gmund		nach	
ferner nach		a. Tegernsee	77	Gde. Holzkirchen	18
StKr. Bad Reichen-		Miesbach	5	Miesbach	126
hall	8	Rottach-Egern	6	Schliersee	73
Traunstein	37	Schaftlach	11	ferner nach	
LKr. Berchtesgaden	8	Tegernsee	17	StKr. München	53
Gde. Anger	6	Waakirchen	45		
		ferner nach		<u>Holzkirchen</u>	377
<u>Tyrlaching</u>	65	StKr. München	25	darunter	
darunter		LKr. Bad Tölz	6	im LKr. Miesbach	64
im LKr. Laufen	10	Gde. Bad Tölz	5	nach	
nach Gde. Tittmoning	7			Gde. Hartpenning	9
ferner nach		<u>Föching</u>	147	Miesbach	16
StKr. Traunstein	16	darunter		Valley	16
LKr. Mühldorf	11	im LKr. Miesbach	82	ferner nach	
Gde. Kraiburg a. Inn	5	nach		StKr. München	259
LKr. Traunstein	18	Gde. Holzkirchen	67	LKr. Bad Tölz	29
Gde. Altenmarkt		Valley	8	Gde. Bad Tölz	29
a. d. Alz	5	ferner nach		LKr. Wolfratshausen	18
Trostberg	12	StKr. München	55	Gde. Otterfing	14
<u>Wonneberg</u>	53	<u>Gmund a. Tegernsee</u>	157	<u>Hundham</u>	83
darunter		darunter		darunter	
im LKr. Laufen	13	im LKr. Miesbach	97	im LKr. Miesbach	76
nach		nach		nach	
Gde. Waging a. See	12	Gde. Bad Wiessee	14	Gde. Fischbachau	21
ferner nach		Dürnbach	14	Hausham	46
StKr. Traunstein	38	Miesbach	11		
		Rottach-Egern	5	<u>Kreuth</u>	151
<u>Landkreis Miesbach</u>		Schaftlach	6	darunter	
<u>Bad Wiessee</u>	118	Tegernsee	34	im LKr. Miesbach	108
darunter		Waakirchen	5	nach	
im LKr. Miesbach	64	ferner nach		Gde. Bad Wiessee	18
nach Gde. Gmund		StKr. München	51	Rottach-Egern	43
a. Tegernsee	7	LKr. Bad Tölz	7	Tegernsee	43
Rottach-Egern	15	Gde. Bad Tölz	7	ferner nach	
Tegernsee	27			StKr. München	35
Waakirchen	5	<u>Hartpenning</u>	134	LKr. Bad Tölz	5
ferner nach		darunter		Gde. Bad Tölz	5
StKr. München	35	im LKr. Miesbach	83		
LKr. Bad Tölz	17	nach		<u>Miesbach</u>	255
Gde. Bad Tölz	16	Gde. Holzkirchen	75	darunter	
		ferner nach		im LKr. Miesbach	177
		StKr. München	37	nach Gde. Hausham	120
		LKr. Bad Tölz	9		

## 3. Die Auspendler der Gemeinden mit 50 und mehr Auspendlern, gegliedert nach ihren Arbeitsorten

Oberbayern

Landkreis Miesbach

Landkreis Mühldorf

Wohnort Arbeitsorte (Kreise-Gemeinden)	Aus- pend- ler	Wohnort Arbeitsorte (Kreise-Gemeinden)	Aus- pend- ler	Wohnort Arbeitsorte (Kreise-Gemeinden)	Aus- pend- ler
noch Miesbach		<u>Tegernsee</u>	278	<u>Landkreis Mühldorf</u>	
Gde. Holzkirchen	11	darunter		<u>Altmühldorf</u>	124
Schliersee	13	im LKr. Miesbach	149	darunter	
Wies	14	nach		im LKr. Mühldorf	108
ferner nach		Gde. Bad Wiessee	32	nach	
StKr. München	62	Gmund		Gde. Kraiburg a. Inn	5
Rosenheim	5	a. Tegernsee	13	Mühldorf	93
LKr. Bad Tölz	5	Holzkirchen	5	ferner nach	
Gde. Bad Tölz	5	Miesbach	10	StKr. München	6
		Rottach-Egern	81	LKr. Altötting	10
<u>Parsberg</u>	206	ferner nach		Gde. Töging	7
darunter		StKr. München	106	<u>Ampfing</u>	133
im LKr. Miesbach	201	LKr. Bad Tölz	16	darunter	
nach Gde. Hausham	47	Gde. Bad Tölz	15	im LKr. Mühldorf	116
Miesbach	146			nach	
<u>Rottach-Egern</u>	172	<u>Valley</u>	114	Gde. Kraiburg a. Inn	9
darunter		darunter		Mühldorf	31
im LKr. Miesbach	94	im LKr. Miesbach	55	Waldkraiburg	63
nach		nach		ferner nach	
Gde. Bad Wiessee	18	Gde. Holzkirchen	42	StKr. München	8
Kreuth	9	Miesbach	6	LKr. Altötting	6
Tegernsee	59	ferner nach		Gde. Töging	6
ferner nach		StKr. München	43	<u>Aschau b. Kraiburg</u>	122
StKr. München	69	LKr. Bad Tölz	12	darunter	
		Gde. Bad Tölz	12	im LKr. Mühldorf	116
<u>Schaftlach</u>	124	<u>Waakirchen</u>	118	nach	
darunter		darunter		Gde. Kraiburg a. Inn	7
im LKr. Miesbach	86	im LKr. Miesbach	67	Mühldorf	11
nach		nach		Waldkraiburg	94
Gde. Bad Wiessee	5	Gde. Bad Wiessee	16	<u>Erharting</u>	101
Miesbach	61	Gmund		darunter	
Tegernsee	8	a. Tegernsee	17	im LKr. Mühldorf	46
Waakirchen	5	Holzkirchen	5	nach Gde. Mühldorf	31
ferner nach		Schaftlach	18	Waldkraiburg	7
StKr. München	19	Tegernsee	9	ferner nach	
LKr. Bad Tölz	18	ferner nach		LKr. Altötting	47
Gde. Bad Tölz	14	StKr. München	26	Gde. Neuötting	6
		LKr. Bad Tölz	24	Töging	39
<u>Schliersee</u>	573	Gde. Bad Tölz	20	<u>Flossing</u>	101
darunter		<u>Wies</u>	197	darunter	
im LKr. Miesbach	431	darunter		im LKr. Mühldorf	92
nach		im LKr. Miesbach	183	nach Gde. Aschau	6
Gde. Bayrischzell	16	nach Gde. Hausham	35	b. Kraiburg	5
Fischbachau	7	Miesbach	133	Kraiburg a. Inn	53
Hausham	313	Schliersee	8		
Miesbach	76	ferner nach			
Tegernsee	5	StKr. München	10		
ferner nach					
StKr. München	133				

## 3. Die Auspendler der Gemeinden mit 50 und mehr Auspendlern, gegliedert nach ihren Arbeitsorten

Oberbayern

Landkreis Mühldorf

Landkreis München

Wohnort Arbeitsorte (Kreise-Gemeinden)	Aus- pend- ler	Wohnort Arbeitsorte (Kreise-Gemeinden)	Aus- pend- ler	Wohnort Arbeitsorte (Kreise-Gemeinden)	Aus- pend- ler
noch Flossing		<u>Kraiburg a. Inn</u>	194	noch Pürten	
Gde. Waldkraiburg	17	darunter		nach Gde. Aschau	
<u>Fraham</u>	135	im LKr. Mühldorf	183	b. Kraiburg	7
darunter		nach Gde. Aschau		Kraiburg a. Inn	6
im LKr. Mühldorf	129	b. Kraiburg	27	Mühldorf	13
nach Gde. Aschau		Mühldorf	20	Waldkraiburg	58
b. Kraiburg	25	Waldkraiburg	126		
Jettenbach	8			<u>Landkreis München</u>	
Kraiburg a. Inn	16	<u>Mettenheim</u>	143	<u>Aschheim</u>	142
Mühldorf	12	darunter		darunter	
Waldkraiburg	63	im LKr. Mühldorf	131	im LKr. München	45
		nach Gde. Ampfing	8	nach	
		Aschau		Gde. Feldkirchen	37
<u>Guttenburg</u>	92	b. Kraiburg	8	ferner nach	
darunter		Mühldorf	61	StKr. München	97
im LKr. Mühldorf	83	Polling	6		
nach Gde. Aschau		Waldkraiburg	36	<u>Brunnthäl</u>	136
b. Kraiburg	9	ferner nach		darunter	
Kraiburg a. Inn	9	LKr. Altötting	6	im LKr. München	22
Mühldorf	20	Gde. Töging	5	nach Gde. Hohenbrunn	15
Waldkraiburg	42			ferner nach	
<u>Hart</u>	139	<u>Möbling</u>	91	StKr. München	95
darunter		darunter		LKr. Wolfratshausen	19
im LKr. Mühldorf	64	im LKr. Mühldorf	85	Gde. Sauerlach	17
nach Gde. Mühldorf	50	nach Gde. Mühldorf	73		
Waldkraiburg	5	<u>Mühldorf</u>	376	<u>Dornach</u>	75
ferner nach		darunter		darunter nach	
LKr. Altötting	71	im LKr. Mühldorf	164	StKr. München	74
Gde. Töging	64	nach			
<u>Heldenstein</u>	78	Gde. Altmühldorf	14	<u>Feldkirchen</u>	292
darunter		Ampfing	12	darunter	
im LKr. Mühldorf	66	Aschau		im LKr. München	8
nach Gde. Ampfing	6	b. Kraiburg	11	nach Gde. Haar	7
Aschau		Kraiburg a. Inn	22	ferner nach	
b. Kraiburg	6	Neumarkt-		StKr. München	276
Mühldorf	10	Sankt Veit	5		
Waldkraiburg	37	Polling	29	<u>Garching</u>	297
ferner nach		Waldkraiburg	53	darunter nach	
StKr. München	9	ferner nach		StKr. München	293
<u>Jettenbach</u>	79	StKr. München	66		
darunter		Rosenheim	5	<u>Gräfelfing</u>	2016
im LKr. Mühldorf	69	LKr. Altötting	124	darunter	
nach Gde. Aschau		Gde. Altötting	22	im LKr. München	27
b. Kraiburg	17	Burghausen	5	nach Gde. Planegg	25
Kraiburg a. Inn	7	Töging	85	ferner nach	
Mühldorf	17	<u>Pürten</u>	93	StKr. München	1925
Waldkraiburg	26	darunter		LKr. Dachau	7
		im LKr. Mühldorf	89	Gde. Dachau	6
				LKr. Starnberg	32

## 3. Die Auspendler der Gemeinden mit 50 und mehr Auspendlern, gegliedert nach ihren Arbeitsorten

Oberbayern

Landkreis München

Wohnort Arbeitsorte (Kreise-Gemeinden)	Aus- pend- ler	Wohnort Arbeitsorte (Kreise-Gemeinden)	Aus- pend- ler	Wohnort Arbeitsorte (Kreise-Gemeinden)	Aus- pend- ler
noch Gräfelfing		<u>Hohenbrunn</u>	493	noch Oberschleißheim	
Gde. Gauting	15	darunter		StKr. München	679
Starnberg	11	im LKr. München	34	LKr. Dachau	22
StKr. Augsburg	5	nach		Gde. Dachau	9
		Gde. Höhenkirchen	12	Karlsfeld	12
<u>Grasbrunn</u>	130	Unterhaching	11	LKr. Ebersberg	29
darunter		ferner nach		Gde. Moosach	29
im LKr. München	16	StKr. München	457		
nach Gde. Haar	11			<u>Peiß</u>	157
Putzbrunn	5	<u>Höhenkirchen</u>	162	darunter	
ferner nach		darunter		im LKr. München	33
StKr. München	110	im LKr. München	38	nach Gde. Hohenbrunn	6
		nach Gde. Hohenbrunn	32	Unterbiberg	17
<u>Grünwald</u>	707	ferner nach		ferner nach	
darunter nach		StKr. München	123	StKr. München	113
StKr. München	685				
LKr. Wolfratshausen	10	<u>Ismaning</u>	612	<u>Planegg</u>	787
Gde. Baierbrunn	5	darunter		darunter	
		im LKr. München	41	im LKr. München	49
<u>Haar</u>	865	nach		nach Gde. Gräfelfing	47
darunter nach		Gde. Unterföhring	38	ferner nach	
StKr. München	842	ferner nach		StKr. München	680
		StKr. München	565	LKr. Starnberg	48
<u>Harthausen</u>	86			Gde. Gauting	20
darunter		<u>Kirchheim b. München</u>	56	Krailling	23
im LKr. München	33	darunter		Starnberg	5
nach Gde. Haar	11	im LKr. München	11		
Höhenkirchen	9	nach		<u>Pullach</u>	923
Putzbrunn	10	Gde. Feldkirchen	11	darunter nach	
ferner nach		ferner nach		StKr. München	883
StKr. München	50	StKr. München	42	LKr. Wolfratshausen	18
				Gde. Baierbrunn	17
<u>Heimstetten</u>	139	<u>Neuried</u>	214		
darunter		darunter nach		<u>Putzbrunn</u>	137
im LKr. München	28	StKr. München	210	darunter	
nach				im LKr. München	28
Gde. Feldkirchen	26	<u>Oberhaching</u>	670	nach Gde. Haar	5
ferner nach		darunter		Höhenkirchen	6
StKr. München	106	im LKr. München	55	Unterbiberg	12
		nach Gde. Grünwald	13	ferner nach	
<u>Hofolding</u>	148	Pullach	8	StKr. München	108
darunter		Taufkirchen	5		
im LKr. München	55	Unterbiberg	7	<u>Siegertsbrunn</u>	162
nach Gde. Hohenbrunn	31	Unterhaching	21	darunter	
Höhenkirchen	9	ferner nach		im LKr. München	71
Unterhaching	8	StKr. München	604	nach Gde. Hohenbrunn	17
ferner nach				Höhenkirchen	26
StKr. München	72	<u>Oberschleißheim</u>	745	Unterbiberg	16
LKr. Wolfratshausen	19	darunter nach		Unterhaching	6
Gde. Sauerlach	19	StKr. Freising	5		

## 3. Die Auspendler der Gemeinden mit 50 und mehr Auspendlern, gegliedert nach ihren Arbeitsorten

Oberbayern

Landkreis München

Landkreis Pfaffenhofen a.d. Ilm

Wohnort Arbeitsorte (Kreise-Gemeinden)	Aus- pend- ler	Wohnort Arbeitsorte (Kreise-Gemeinden)	Aus- pend- ler	Wohnort Arbeitsorte (Kreise-Gemeinden)	Aus- pend- ler
noch Siegertsbrunn		noch Ernsgaden		noch Jetzendorf	
ferner nach		darunter nach		darunter nach	
StKr. München	88	StKr. Ingolstadt	40	StKr. München	32
<u>Taufkirchen</u>	343	<u>Försbach</u>	69	LKr. Dachau	19
darunter		darunter		Gde. Langen-	
im LKr. München	77	im LKr. Pfaffen-		pettenbach	9
nach Gde. Hohenbrunn	8	hofen a.d. Ilm	54	Petershausen	5
Oberhaching	8	nach Gde. Pfaffen-		<u>Pfaffenhofen a.d. Ilm</u>	301
Unterbiberg	12	hofen a.d. Ilm	49	darunter	
Unterhaching	45	ferner nach		im LKr. Pfaffen-	
ferner nach		StKr. München	13	hofen a.d. Ilm	58
StKr. München	262	<u>Geisenfeld</u>	141	nach Gde. Scheyern	27
<u>Unterbiberg</u>	467	darunter		Wolnzach	7
darunter		im LKr. Pfaffen-		ferner nach	
im LKr. München	13	hofen a.d. Ilm	40	StKr. Ingolstadt	14
nach		nach Gde. Pfaffen-		München	216
Gde. Unterhaching	6	hofen a.d. Ilm	9	LKr. Dachau	11
ferner nach		Wolnzach	5	Gde. Dachau	8
StKr. München	452	Zell	12	<u>Reichertshausen</u>	50
<u>Unterföhring</u>	576	ferner nach		darunter	
darunter		StKr. Ingolstadt	40	im LKr. Pfaffen-	
im LKr. München	82	München	54	hofen a.d. Ilm	12
nach Gde. Ismaning	80	<u>Hettenshausen</u>	96	nach Gde. Pfaffen-	
ferner nach		darunter		hofen a.d. Ilm	6
StKr. München	489	im LKr. Pfaffen-		ferner nach	
<u>Unterhaching</u>	1915	hofen a.d. Ilm	66	StKr. München	32
darunter		nach Gde. Pfaffen-		<u>Vohburg a.d. Donau</u>	103
im LKr. München	218	hofen a.d. Ilm	52	darunter	
nach Gde. Hohenbrunn	17	Reichertshausen	6	im LKr. Pfaffen-	
Taufkirchen	20	ferner nach		hofen a.d. Ilm	15
Unterbiberg	172	StKr. München	27	nach	
ferner nach		<u>Ilmmünster</u>	147	Gde. Münchsmünster	6
StKr. München	1688	darunter		ferner nach	
<u>Unterschleißheim</u>	587	im LKr. Pfaffen-		StKr. Ingolstadt	73
darunter		hofen a.d. Ilm	59	München	5
im LKr. München	6	nach Gde. Pfaffen-		<u>Zell</u>	53
nach Gde. Ober-		hofen a.d. Ilm	21	darunter	
schleißheim	6	Reichertshausen	29	im LKr. Pfaffen-	
ferner nach		ferner nach		hofen a.d. Ilm	33
StKr. München	567	StKr. München	73	nach Gde. Geisenfeld	24
<u>Landkreis</u>		LKr. Dachau	12	Königsfeld	6
<u>Pfaffenhofen a.d. Ilm</u>		Gde. Karlsfeld	8	ferner nach	
<u>Ernsgaden</u>	52	<u>Jetzendorf</u>	54	StKr. Ingolstadt	6
				München	9



## 3. Die Auspendler der Gemeinden mit 50 und mehr Auspendlern, gegliedert nach ihren Arbeitsorten

Oberbayern

Landkreis Rosenheim

Wohnort Arbeitsorte (Kreise-Gemeinden)	Aus- pend- ler	Wohnort Arbeitsorte (Kreise-Gemeinden)	Aus- pend- ler	Wohnort Arbeitsorte (Kreise-Gemeinden)	Aus- pend- ler
<u>Landkreis Rosenheim</u>		noch Breitbrunn a. Chiemsee		noch Großholzhausen	
<u>Aising</u>	525	darunter		ferner nach	
darunter		im LKr. Rosenheim	44	StKr. Rosenheim	60
im LKr. Rosenheim	45	nach Gde. Bernau		LKr. Bad Aibling	10
nach Gde. Kirchdorf		a. Chiemsee	6	Gde. Kolbermoor	6
a. Inn	15	Chiemsee	17		
Pang	10	Prien		<u>Happing</u>	178
ferner nach		a. Chiemsee	10	darunter	
StKr. München	25	ferner nach		im LKr. Rosenheim	16
Rosenheim	434	StKr. München	8	nach Gde. Kirchdorf	
LKr. Bad Aibling	14	Rosenheim	6	a. Inn	10
Gde. Bad Aibling	5	<u>Degerndorf a. Inn</u>	203	ferner nach	
		darunter		StKr. München	5
<u>Altenbeuern</u>	128	im LKr. Rosenheim	150	Rosenheim	154
darunter		nach		<u>Hochstätt</u>	74
im LKr. Rosenheim	102	Gde. Brannenburg	105	darunter nach	
nach Gde. Kiefersfelden		Kiefersfelden	9	StKr. Rosenheim	53
Kiefersfelden	6	Kirchdorf		LKr. Wasserburg	
Kirchdorf		a. Inn	18	a. Inn	10
a. Inn	41	Oberaudorf	6	Gde. Wasserburg	
Neubeuern	25	ferner nach		a. Inn	7
Rohrdorf	24	StKr. München	13		
ferner nach		Rosenheim	36	<u>Kiefersfelden</u>	145
StKr. München	5	<u>Flintsbach</u>	138	darunter	
Rosenheim	17	darunter		im LKr. Rosenheim	67
<u>Bernau a. Chiemsee</u>	101	im LKr. Rosenheim	115	nach	
darunter		nach		Gde. Brannenburg	9
im LKr. Rosenheim	58	Gde. Brannenburg	24	Oberaudorf	55
nach Gde. Prien		Degerndorf		ferner nach	
a. Chiemsee	46	a. Inn	53	StKr. München	21
ferner nach		Kiefersfelden	11	Rosenheim	22
StKr. München	5	Kirchdorf		Land Österreich	30
Rosenheim	23	a. Inn	11	<u>Kirchdorf a. Inn</u>	124
Traunstein	7	Oberaudorf	10	darunter	
<u>Brannenburg</u>	92	ferner nach		im LKr. Rosenheim	32
darunter		StKr. Rosenheim	20	nach	
im LKr. Rosenheim	67	<u>Großholzhausen</u>	230	Gde. Brannenburg	12
nach Gde. Degerndorf		darunter		Pfraundorf	5
a. Inn	45	im LKr. Rosenheim	159	ferner nach	
Kiefersfelden	7	nach		StKr. Rosenheim	85
Kirchdorf		Gde. Brannenburg	20	<u>Neubeuern</u>	108
a. Inn	8	Degerndorf		darunter	
ferner nach		a. Inn	18	im LKr. Rosenheim	84
StKr. München	10	Kirchdorf		nach Gde. Kirchdorf	
Rosenheim	14	a. Inn	27	a. Inn	74
<u>Breitbrunn a. Chiemsee</u>	59	Pfraundorf	84	ferner nach	
				StKr. Rosenheim	19

## 3. Die Auspendler der Gemeinden mit 50 und mehr Auspendlern, gegliedert nach ihren Arbeitsorten

Oberbayern

Landkreis Rosenheim

Landkreis Schongau

Wohnort Arbeitsorte (Kreise-Gemeinden)	Aus- pend- ler	Wohnort Arbeitsorte (Kreise-Gemeinden)	Aus- pend- ler	Wohnort Arbeitsorte (Kreise-Gemeinden)	Aus- pend- ler
<u>Niederaudorf</u>	179	noch Pang		noch Rimsting	
darunter		LKr. Bad Aibling	58	ferner nach	
im LKr. Rosenheim	123	Gde. Kolbermoor	52	StKr. München	10
nach				Rosenheim	26
Gde. Brannenburg	22	<u>Prien a. Chiemsee</u>	214	<u>Stephanskirchen</u>	642
Degerndorf		darunter		darunter	
a. Inn	13	im LKr. Rosenheim	41	im LKr. Rosenheim	33
Kiefersfelden	19	nach Gde. Bernau		nach Gde. Kirchdorf	
Kirchdorf		a. Chiemsee	19	a. Inn	7
a. Inn	17	Chiemsee	6	ferner nach	
Oberaudorf	49	Rimsting	5	StKr. München	23
ferner nach		ferner nach		Rosenheim	569
StKr. München	22	StKr. München	77	LKr. Bad Aibling	15
Rosenheim	28	Rosenheim	66	Gde. Bad Aibling	11
		Traunstein	11		
<u>Nußdorf a. Inn</u>	162	LKr. Bad Aibling	7	<u>Westerndorf St. Peter</u>	317
darunter		Gde. Bad Aibling	7	darunter nach	
im LKr. Rosenheim	121			StKr. München	18
nach		<u>Prutting</u>	96	Rosenheim	268
Gde. Brannenburg	72	darunter nach		LKr. Bad Aibling	19
Degerndorf		StKr. München	5	Gde. Bad Aibling	5
a. Inn	27	Rosenheim	84	Großkarolinen-	
Kiefersfelden	6			feld	10
Oberaudorf	9	<u>Reischenhart</u>	52		
ferner nach		darunter		<u>Wildenwart</u>	72
StKr. München	11	im LKr. Rosenheim	28	darunter	
Rosenheim	26	nach		im LKr. Rosenheim	57
		Gde. Brannenburg	9	nach Gde. Prien	
<u>Oberaudorf</u>	135	Degerndorf		a. Chiemsee	39
darunter		a. Inn	5	ferner nach	
im LKr. Rosenheim	64	Kiefersfelden	5	StKr. München	5
nach		ferner nach		Rosenheim	8
Gde. Brannenburg	10	StKr. Rosenheim	22		
Degerndorf				<u>Landkreis Schongau</u>	
a. Inn	8	<u>Riedering</u>	110	<u>Hohenfurch</u>	87
Kiefersfelden	28	darunter		darunter	
Niederaudorf	10	im LKr. Rosenheim	63	im LKr. Schongau	77
ferner nach		nach Gde. Rohrdorf	9	nach Gde. Altenstadt	17
StKr. München	35	Stephans-		Schongau	56
Rosenheim	35	kirchen	53		
		ferner nach		<u>Peiting</u>	191
<u>Pang</u>	245	StKr. Rosenheim	41	darunter	
darunter				im LKr. Schongau	117
im LKr. Rosenheim	27	<u>Rimsting</u>	119	nach Gde. Hohen-	
nach Gde. Aising	12	darunter		peißenberg	16
Kirchdorf		im LKr. Rosenheim	79	Schongau	93
a. Inn	8	nach		ferner nach	
ferner nach		Gde. Endorf i. OB.	6	StKr. München	23
StKr. München	7	Prien			
Rosenheim	149	a. Chiemsee	68		

## 3. Die Auspendler der Gemeinden mit 50 und mehr Auspendlern, gegliedert nach ihren Arbeitsorten

Oberbayern

Landkreis Schongau  
Landkreis Starnberg

Wohnort Arbeitsorte (Kreise-Gemeinden)	Aus- pend- ler	Wohnort Arbeitsorte (Kreise-Gemeinden)	Aus- pend- ler	Wohnort Arbeitsorte (Kreise-Gemeinden)	Aus- pend- ler
noch Peiting		noch Schrobenhausen		noch Buch	
LKr. Weilheim	45	Gde. Aichach	24	darunter nach	
Gde. Peißenberg	14	StKr. Augsburg	112	StKr. München	39
Weilheim	25	LKr. Friedberg	5		
		Gde. Friedberg	5	<u>Erling</u>	58
<u>Schongau</u>	109			darunter	
darunter		<u>Steingriff</u>	140	im LKr. Starnberg	27
im LKr. Schongau	55	darunter		nach Gde. Herrsching	14
nach Gde. Altenstadt	29	im LKr. Schroben-		Starnberg	7
Peiting	20	hausen	117	ferner nach	
ferner nach		nach		StKr. München	31
StKr. München	12	Gde. Schrobenhausen	114		
LKr. Garmisch-		ferner nach		<u>Etterschlag</u>	90
Partenkirchen	13	LKr. Aichach	5	darunter	
Gde. Garmisch-		Gde. Aichach	5	im LKr. Starnberg	29
Partenkirchen	9	StKr. Augsburg	16	nach Gde. Inning	
LKr. Weilheim	23			a. Ammersee	6
Gde. Weilheim	14	<u>Landkreis Starnberg</u>		Steinebach	11
				ferner nach	
<u>Schwabsoiern</u>	51	<u>Argelsried</u>	141	StKr. München	54
darunter		darunter			
im LKr. Schongau	48	im LKr. Starnberg	23	<u>Feldafing</u>	244
nach Gde. Altenstadt	17	nach Gde. Gilching	14	darunter	
Sachsenried	8	ferner nach		im LKr. Starnberg	100
Schongau	21	StKr. München	103	nach Gde. Gauting	11
		LKr. Fürsten-		Starnberg	51
<u>Landkreis</u>		feldbruck	12	Tutzing	29
<u>Schrobenhausen</u>		Gde. Fürsten-		ferner nach	
		feldbruck	8	StKr. München	138
<u>Mühlried</u>	158				
darunter		<u>Berg</u>	198	<u>Gauting</u>	1200
im LKr. Schroben-		darunter		darunter	
hausen	118	im LKr. Starnberg	90	im LKr. Starnberg	106
nach		nach Gde. Gauting	9	nach Gde. Krailling	33
Gde. Schrobenhausen	115	Percha	11	Starnberg	56
ferner nach		Starnberg	66	ferner nach	
StKr. München	5	ferner nach		StKr. München	1019
LKr. Aichach	7	StKr. München	104	LKr. Fürsten-	
Gde. Aichach	7			feldbruck	26
StKr. Augsburg	17	<u>Breitbrunn</u>	59	Gde. Fürsten-	
		darunter		feldbruck	20
<u>Schrobenhausen</u>	186	im LKr. Starnberg	20	Unterpfaffen-	
darunter		nach Gde. Buch	6	hofen	5
im LKr. Schroben-		Herrsching	8	LKr. München	40
hausen	16	Inning		Gde. Gräfelfing	11
nach Gde. Mühlried	5	a. Ammersee	5	Planegg	23
ferner nach		ferner nach		Unterhaching	5
StKr. Ingolstadt	15	StKr. München	35		
München	9			<u>Gilching</u>	710
LKr. Aichach	25	<u>Buch</u>	56		

## 3. Die Auspendler der Gemeinden mit 50 und mehr Auspendlern, gegliedert nach ihren Arbeitsorten

## Oberbayern

## Landkreis Starnberg

Wohnort Arbeitsorte (Kreise-Gemeinden)	Aus- pend- ler	Wohnort Arbeitsorte (Kreise-Gemeinden)	Aus- pend- ler	Wohnort Arbeitsorte (Kreise-Gemeinden)	Aus- pend- ler
noch Gilching		noch Krailling		<u>Pöcking</u>	296
darunter		Gde. Starnberg	13	darunter	
im LKr. Starnberg	59	ferner nach		im LKr. Starnberg	114
nach Gde. Argelsried	11	StKr. München	459	nach Gde. Feldafing	18
Oberpfaffen-		LKr. Fürsten-		Gauting	8
hofen	30	feldbruck	76	Starnberg	73
Weßling	5	Gde. Fürsten-		Tutzing	8
ferner nach		feldbruck	7	ferner nach	
StKr. München	543	Unterpfaffen-		StKr. München	179
LKr. Fürsten-		hofen	67		
feldbruck	97	LKr. München	73	<u>Söcking</u>	331
Gde. Fürsten-		Gde. Gräfelting	13	darunter	
feldbruck	84	Planegg	59	im LKr. Starnberg	176
Germering	6			nach Gde. Gauting	11
		<u>Leutstetten</u>	82	Percha	6
<u>Hechendorf</u>		darunter		Starnberg	154
<u>a. Pilsensee</u>	174	im LKr. Starnberg	35	ferner nach	
darunter		nach Gde. Gauting	6	StKr. München	143
im LKr. Starnberg	19	Starnberg	26	LKr. Fürsten-	
nach Gde. Herrsching	8	ferner nach		feldbruck	8
Oberalting-		StKr. München	46	Gde. Fürsten-	
Seefeld	5			feldbruck	6
ferner nach		<u>Oberalting-Seefeld</u>	82		
StKr. München	142	darunter		<u>Starnberg</u>	656
LKr. Fürsten-		im LKr. Starnberg	14	darunter	
feldbruck	10	nach Gde. Herrsching	6	im LKr. Starnberg	54
Gde. Fürsten-		ferner nach		nach Gde. Feldafing	8
feldbruck	7	StKr. München	64	Gauting	22
				Pöcking	5
<u>Herrsching</u>	344	<u>Oberpfaffenhofen</u>	148	Söcking	8
darunter		darunter		ferner nach	
im LKr. Starnberg	28	im LKr. Starnberg	28	StKr. München	572
nach Gde. Oberalting-		nach Gde. Gilching	5	LKr. Fürsten-	
Seefeld	8	Herrsching	5	feldbruck	12
Steinebach	5	Weßling	8	Gde. Fürsten-	
ferner nach		ferner nach		feldbruck	9
StKr. München	288	StKr. München	101		
LKr. Fürsten-		LKr. Fürsten-		<u>Steinebach</u>	186
feldbruck	17	feldbruck	18	darunter	
Gde. Fürsten-		Gde. Fürsten-		im LKr. Starnberg	28
feldbruck	16	feldbruck	16	nach Gde. Herrsching	5
				Oberpfaffen-	
<u>Inning a. Ammersee</u>	75	<u>Percha</u>	189	hofen	6
darunter nach		darunter		ferner nach	
StKr. München	48	im LKr. Starnberg	89	StKr. München	141
		nach Gde. Berg	10	LKr. Fürsten-	
<u>Krailling</u>	719	Starnberg	71	feldbruck	14
darunter		ferner nach		Gde. Fürsten-	
im LKr. Starnberg	103	StKr. München	86	feldbruck	11
nach Gde. Gauting	87				

## 3. Die Auspendler der Gemeinden mit 50 und mehr Auspendlern, gegliedert nach ihren Arbeitsorten

Oberbayern

Landkreis Starnberg  
Landkreis Traunstein

Wohnort Arbeitsorte (Kreise-Gemeinden)	Aus- pend- ler	Wohnort Arbeitsorte (Kreise-Gemeinden)	Aus- pend- ler	Wohnort Arbeitsorte (Kreise-Gemeinden)	Aus- pend- ler
<u>Traubing</u>	180	noch Bergen		<u>Oberfeldkirchen</u>	120
darunter		ferner nach		darunter	
im LKr. Starnberg	112	StKr. Traunstein	68	im LKr. Traunstein	112
nach Gde. Feldafing	36			nach Gde. Alten-	
Pöcking	6	<u>Eisenärzt</u>	63	markt a.d. Alz	13
Starnberg	33	darunter		Tacherting	7
Tutzing	28	im LKr. Traunstein	34	Trostberg	89
ferner nach		nach Gde. Ruhpolding	13	ferner nach	
StKr. München	64	Siegsdorf	18	StKr. Traunstein	6
		ferner nach			
<u>Tutzing</u>	430	StKr. Traunstein	27	<u>Rabenden</u>	70
darunter				darunter	
im LKr. Starnberg	88	<u>Engelsberg</u>	65	im LKr. Traunstein	64
nach Gde. Feldafing	24	darunter		nach Gde. Alten-	
Gauting	12	im LKr. Traunstein	50	markt a.d. Alz	29
Starnberg	42	nach Gde. Hart	16	Stein	
ferner nach		Tacherting	14	a.d. Traun	6
StKr. München	306	Trostberg	18	Trostberg	25
LKr. Weilheim	25				
Gde. Weilheim	15	<u>Haslach</u>	163	<u>Rottau</u>	85
		darunter		darunter	
<u>Weßling</u>	212	im LKr. Traunstein	12	im LKr. Traunstein	44
darunter		nach Gde. Siegsdorf	7	nach Gde. Grassau	31
im LKr. Starnberg	28	ferner nach		Marquartstein	8
nach Gde. Ober-		StKr. Traunstein	143	ferner nach	
pfaffenhofen	12			LKr. Rosenheim	35
ferner nach		<u>Heiligkreuz</u>	161	Gde. Bernau	
StKr. München	149	darunter		a. Chiemsee	29
LKr. Fürsten-		im LKr. Traunstein	152		
feldbruck	31	nach Gde. Alten-		<u>Siegsdorf</u>	148
Gde. Fürsten-		markt a.d. Alz	7	darunter	
feldbruck	28	Stein		im LKr. Traunstein	37
		a.d. Traun	10	nach Gde. Eisenärzt	9
<u>Landkreis Traunstein</u>		Trostberg	131	Ruhpolding	18
		ferner nach		ferner nach	
<u>Altenmarkt a.d. Alz</u>	187	StKr. Traunstein	8	StKr. Traunstein	105
darunter					
im LKr. Traunstein	168	<u>Marquartstein</u>	123	<u>Surberg</u>	131
nach Gde. Stein		darunter		darunter nach	
a.d. Traun	48	im LKr. Traunstein	116	StKr. Traunstein	115
Trostberg	113	nach Gde. Grassau	104		
ferner nach		Unterwössen	6	<u>Tacherting</u>	180
StKr. Traunstein	15			darunter	
		<u>Nußdorf</u>	73	im LKr. Traunstein	172
<u>Bergen</u>	101	darunter		nach Gde. Alten-	
darunter		im LKr. Traunstein	26	markt a.d. Alz	15
im LKr. Traunstein	28	nach Gde. Stein		Hart	25
nach		a.d. Traun	12	Trostberg	124
Gde. Marquartstein	13	ferner nach		ferner nach	
Uebersee	5	StKr. Traunstein	44	StKr. Traunstein	5

## 3. Die Auspendler der Gemeinden mit 50 und mehr Auspendlern, gegliedert nach ihren Arbeitsorten

Oberbayern

Landkreis Traunstein

Landkreis Weilheim

Wohnort Arbeitsorte (Kreise-Gemeinden)	Aus- pend- ler	Wohnort Arbeitsorte (Kreise-Gemeinden)	Aus- pend- ler	Wohnort Arbeitsorte (Kreise-Gemeinden)	Aus- pend- ler
<u>Traunwalchen</u>	124	noch Allmannsau		noch Rott a. Inn	
darunter		Gde. Soyen	6	nach Gde. Wasserburg	
im LKr. Traunstein	105	ferner nach		a. Inn	14
nach Gde. Matzing	8	StKr. München	8	ferner nach	
Stein				StKr. München	17
a. d. Traun	92	<u>Edling</u>	85	Rosenheim	66
ferner nach		darunter		<u>Westach</u>	66
StKr. Traunstein	18	im LKr. Wasserburg		darunter	
		a. Inn	40	im LKr. Wasserburg	
<u>Trostberg</u>	122	nach Gde. Attel	6	a. Inn	39
darunter		Wasserburg		nach Gde. Isen	36
im LKr. Traunstein	97	a. Inn	31	ferner nach	
nach Gde. Alten-		ferner nach		StKr. München	15
markt a. d. Alz	47	StKr. München	17	LKr. Erding	11
Stein		Rosenheim	12	Gde. Forstern	5
a. d. Traun	32				
Tacherting	6	<u>Lengmoos</u>	57		
ferner nach		darunter		<u>Landkreis Weilheim</u>	
StKr. Traunstein	18	im LKr. Wasserburg		<u>Ammerhöfe</u>	170
		a. Inn	45	darunter	
<u>Uebersee</u>	124	nach Gde. Edling	6	im LKr. Weilheim	129
darunter		Gars	33	nach Gde. Peißenberg	103
im LKr. Traunstein	51	ferner nach		Weilheim	23
nach Gde. Grassau	23	StKr. München	5	ferner nach	
Marquartstein	12			LKr. Schongau	36
Staudach-		<u>Mittbach</u>	57	Gde. Hohenpeißen-	
Egerndach	5	darunter		berg	30
ferner nach		im LKr. Wasserburg			
StKr. Rosenheim	9	a. Inn	38	<u>Antdorf</u>	50
Traunstein	53	nach Gde. Isen	37	darunter	
LKr. Rosenheim	9	ferner nach		im LKr. Weilheim	40
Gde. Bernau		StKr. München	5	nach Gde. Iffeldorf	6
a. Chiemsee	6	LKr. Erding	8	Penzberg	28
		Gde. Erding	7		
<u>Wolkersdorf</u>	116			<u>Bernried</u>	79
darunter		<u>Mittergars</u>	50	darunter	
im LKr. Traunstein	7	darunter		im LKr. Weilheim	15
nach Gde. Stein		im LKr. Wasserburg		nach Gde. Seeshaupt	6
a. d. Traun	5	a. Inn	16	Weilheim	5
ferner nach		nach Gde. Gars	11	ferner nach	
StKr. Traunstein	105	ferner nach		StKr. München	43
		LKr. Mühldorf	27	LKr. Starnberg	20
<u>Landkreis</u>		Gde. Kraiburg a. Inn	11	Gde. Starnberg	5
<u>Wasserburg a. Inn</u>		Mühldorf	12	Tutzing	13
				<u>Deutenhausen</u>	72
<u>Allmannsau</u>	57	<u>Rott a. Inn</u>	115	darunter	
darunter		darunter		im LKr. Weilheim	64
im LKr. Wasserburg		im LKr. Wasserburg		nach Gde. Weilheim	62
a. Inn	45	a. Inn	18		
nach Gde. Haag i. OB.	26				

## 3. Die Auspendler der Gemeinden mit 50 und mehr Auspendlern, gegliedert nach ihren Arbeitsorten

Oberbayern

Landkreis Weilheim

Wohnort Arbeitsorte (Kreise-Gemeinden)	Aus- pend- ler	Wohnort Arbeitsorte (Kreise-Gemeinden)	Aus- pend- ler	Wohnort Arbeitsorte (Kreise-Gemeinden)	Aus- pend- ler
noch Deutenhausen ferner nach StKr. München	7	noch Murnau ferner nach StKr. München	54	noch Peißenberg Gde. Garmisch- Partenkirchen	7
<u>Großweil</u>	54	LKr. Garmisch- Partenkirchen	41	<u>Penzberg</u>	229
darunter		Gde. Eschenlohe	8	darunter	
im LKr. Weilheim	46	Garmisch- Partenkirchen	16	im LKr. Weilheim	30
nach Gde. Murnau	8	Oberammergau	8	nach Gde. Murnau	5
Penzberg	7			Seeshaupt	5
Schlehdorf	28			Weilheim	16
<u>Hechendorf</u>	65	<u>Oberhausen</u>	170	ferner nach	
darunter		darunter		StKr. München	110
im LKr. Weilheim	51	im LKr. Weilheim	151	LKr. Bad Tölz	34
nach Gde. Murnau	49	nach Gde. Huglfing	10	Gde. Benediktbeuern	6
ferner nach		Murnau	33	Bichl	16
LKr. Garmisch- Partenkirchen	11	Peißenberg	59	Kochel	5
Gde. Oberau	5	Weilheim	42	LKr. Starnberg	42
		ferner nach		Gde. Starnberg	13
		StKr. München	13	Tutzing	24
				LKr. Wolfratshausen	10
<u>Huglfing</u>	129	<u>Obersöchering</u>	52	Gde. Beuerberg	9
darunter		darunter			
im LKr. Weilheim	102	im LKr. Weilheim	45	<u>Polling</u>	184
nach Gde. Hechendorf	5	nach Gde. Murnau	31	darunter	
Murnau	37			im LKr. Weilheim	148
Peißenberg	22	<u>Odording</u>	68	nach Gde. Murnau	20
Weilheim	34	darunter		Peißenberg	25
ferner nach		im LKr. Weilheim	59	Weilheim	103
StKr. München	16	nach Gde. Peißenberg	17	ferner nach	
LKr. Garmisch- Partenkirchen	9	Weilheim	36	StKr. München	21
Gde. Garmisch- Partenkirchen	6	ferner nach	6	LKr. Garmisch- Partenkirchen	8
		StKr. München		Gde. Garmisch- Partenkirchen	8
<u>Iffeldorf</u>	160	<u>Pähl</u>	79		
darunter		darunter			
im LKr. Weilheim	92	im LKr. Weilheim	56	<u>Raisting</u>	109
nach Gde. Penzberg	70	nach Gde. Weilheim	47	darunter	
Seeshaupt	10	ferner nach		im LKr. Weilheim	55
ferner nach		StKr. München	14	nach Gde. Weilheim	51
StKr. München	55			ferner nach	
LKr. Starnberg	10	<u>Peißenberg</u>	302	StKr. München	16
Gde. Tutzing	5	darunter		LKr. Landsberg	33
		im LKr. Weilheim	210	Gde. Dießen	31
		nach Gde. Murnau	11		
<u>Murnau</u>	147	Polling	9	<u>Riegsee</u>	63
darunter		Weilheim	182	darunter	
im LKr. Weilheim	42	ferner nach		im LKr. Weilheim	53
nach Gde. Hechendorf	11	StKr. München	67	nach Gde. Murnau	44
Seehausen	5	LKr. Garmisch- Partenkirchen	12	ferner nach	
Weilheim	21			StKr. München	7



## 3. Die Auspendler der Gemeinden mit 50 und mehr Auspendlern, gegliedert nach ihren Arbeitsorten

Oberbayern.

Landkreis Weilheim

Landkreis Wolfratshausen

Wohnort Arbeitsorte (Kreise-Gemeinden)	Aus- pend- ler	Wohnort Arbeitsorte (Kreise-Gemeinden)	Aus- pend- ler	Wohnort Arbeitsorte (Kreise-Gemeinden)	Aus- pend- ler
<u>Schlehdorf</u>	75	noch Unterhausen		<u>Degerndorf</u>	53
darunter		darunter		darunter	
im LKr. Weilheim	35	im LKr. Weilheim	73	im LKr. Wolfrats-	
nach Gde. Großweil	11	nach Gde. Weilheim	68	hausen	23
Murnau	10			nach Gde. Eurasburg	10
ferner nach		<u>Weilheim</u>	308	Wolfratshausen	7
StKr. München	15	darunter		ferner nach	
LKr. Bad Tölz	20	im LKr. Weilheim	107	StKr. München	26
Gde. Kochel	18	nach Gde. Murnau	42		
		Peißenberg	42	<u>Deining</u>	60
<u>Seehausen</u>	199	Polling	12	darunter	
darunter		ferner nach		im LKr. Wolfrats-	
im LKr. Weilheim	151	StKr. München	154	hausen	16
nach Gde. Murnau	133	LKr. Garmisch-		nach Gde. Straßlach	5
Weilheim	11	Partenkirchen	25	ferner nach	
ferner nach		Gde. Garmisch-	21	StKr. München	42
StKr. München	23	Partenkirchen			
LKr. Garmisch-		LKr. Starnberg	17	<u>Dingharting</u>	75
Partenkirchen	23	Gde. Starnberg	9	darunter nach	
Gde. Garmisch-				StKr. München	41
Partenkirchen	23	<u>Weindorf</u>	72	LKr. München	23
		darunter		Gde. Grünwald	23
<u>Sindelsdorf</u>	116	im LKr. Weilheim	66	<u>Dorfen</u>	61
darunter		nach Gde. Murnau	56	darunter	
im LKr. Weilheim	101			im LKr. Wolfrats-	
nach Gde. Penzberg	95	<u>Wielenbach</u>	125	hausen	29
ferner nach		darunter		nach Gde. Baierbrunn	6
StKr. München	5	im LKr. Weilheim	104	Wolfratshausen	12
		nach Gde. Murnau	5	ferner nach	
<u>Spatzenhausen</u>	66	Weilheim	90	StKr. München	28
darunter		ferner nach			
im LKr. Weilheim	63	StKr. München	14	<u>Egling</u>	66
nach Gde. Hechendorf	6			darunter	
Murnau	46	<u>Landkreis Wolfrats-</u>		im LKr. Wolfrats-	
Weilheim	5	<u>hausen</u>		hausen	31
<u>Uffing</u>	130	<u>Baierbrunn</u>	266	nach Gde. Baierbrunn	5
darunter		darunter nach		Wolfratshausen	13
im LKr. Weilheim	86	StKr. München	176	ferner nach	
nach Gde. Murnau	65	LKr. München	86	StKr. München	29
Weilheim	13	Gde. Pullach	83	LKr. München	6
ferner nach				Gde. Grünwald	6
StKr. München	24	<u>Beuerberg</u>	84		
LKr. Garmisch-		darunter		<u>Gelting</u>	106
Partenkirchen	15	im LKr. Wolfrats-		darunter	
Gde. Garmisch-		hausen	55	im LKr. Wolfrats-	
Partenkirchen	6	nach Gde. Eurasburg	39	hausen	77
		Wolfratshausen	11	nach Gde. Geretsried	36
<u>Unterhausen</u>	76	ferner nach		Wolfratshausen	35
		StKr. München	24		



## 3. Die Auspendler der Gemeinden mit 50 und mehr Auspendlern, gegliedert nach ihren Arbeitsorten

Oberbayern

Landkreis Wolfratshausen

Wohnort Arbeitsorte (Kreise-Gemeinden)	Aus- pend- ler	Wohnort Arbeitsorte (Kreise-Gemeinden)	Aus- pend- ler	Wohnort Arbeitsorte (Kreise-Gemeinden)	Aus- pend- ler
noch Gelting ferner nach StKr. München	28	noch Königsdorf nach Gde. Geretsried Wolfrats- hausen	56 24	noch Schäftlarn ferner nach StKr. München LKr. München Gde. Grünwald Pullach	373 104 8 94
<u>Höhenrain</u> darunter im LKr. Wolfrats- hausen nach Gde. Baierbrunn Wolfratshausen	222 44 11 20	ferner nach StKr. München LKr. Bad Tölz Gde. Bad Tölz	15 12 12	<u>Straßlach</u> darunter nach StKr. München LKr. München Gde. Grünwald	110 92 16 16
ferner nach StKr. München LKr. München Gde. Pullach LKr. Rosenheim Gde. Vogtareuth LKr. Starnberg Gde. Berg Percha Starnberg	93 19 17 6 6 58 12 5 38	<u>Münsing</u> darunter im LKr. Wolfrats- hausen nach Gde. Wolfrats- hausen ferner nach StKr. München LKr. Starnberg Gde. Starnberg	98 23 19 57 15 12	<u>Weidach</u> darunter im LKr. Wolfrats- hausen nach Gde. Baierbrunn Geretsried Wolfratshausen	183 100 10 8 69
<u>Icking</u> darunter im LKr. Wolfrats- hausen nach Gde. Baierbrunn Schäftlarn Wolfratshausen	312 83 28 8 35	<u>Otterfing</u> darunter nach StKr. München LKr. Miesbach Gde. Holzkirchen	121 101 11 8	ferner nach StKr. München LKr. München Gde. Grünwald Pullach	43 39 9 30
nach Gde. Baierbrunn Schäftlarn Wolfratshausen	28 8 35	<u>Sauerlach</u> darunter nach StKr. München	304 295	<u>Wolfratshausen</u> darunter im LKr. Wolfrats- hausen nach Gde. Baierbrunn Gelting Geretsried Icking Weidach	411 146 22 5 98 9 5
ferner nach StKr. München LKr. München Gde. Grünwald Pullach	184 43 30 13	<u>Schäftlarn</u> darunter im LKr. Wolfrats- hausen nach Gde. Baierbrunn Icking Wolfratshausen	530 47 31 7 8	ferner nach StKr. München LKr. München Gde. Grünwald Pullach	216 39 34 5
<u>Königsdorf</u> darunter im LKr. Wolfrats- hausen	121 93				

## 3. Die Auspendler der Gemeinden mit 50 und mehr Auspendlern, gegliedert nach ihren Arbeitsorten

## Niederbayern

Stadtkreis Deggendorf

Landkreis Deggendorf

Wohnort Arbeitsorte (Kreise-Gemeinden)	Aus- pend- ler	Wohnort Arbeitsorte (Kreise-Gemeinden)	Aus- pend- ler	Wohnort Arbeitsorte (Kreise-Gemeinden)	Aus- pend- ler
<u>N i e d e r b a y e r n</u>		<u>Stadtkreis Straubing</u>	123	noch Fischerdorf	
		darunter nach		nach Gde. Deggenau	18
		StKr. Deggendorf	11	Hengersberg	7
		LKr. Straubing	29	ferner nach	
		Gde. Ittling	5	StKr. Deggendorf	148
		StKr. Regensburg	41	<u>Grafling</u>	77
<u>Stadtkreis Deggendorf</u>	146			darunter	
darunter nach		<u>Landkreis Bogen</u>		im LKr. Deggendorf	15
StKr. Passau	7			nach Gde. Alberting	5
Straubing	5	<u>Bogenberg</u>	69	Plattling	6
LKr. Deggendorf	113	darunter		ferner nach	
Gde. Deggenau	32	im LKr. Bogen	43	StKr. Deggendorf	55
Fischerdorf	5	nach Gde. Bogen	35	<u>Greising</u>	52
Metten	8	ferner nach		darunter	
Mietraching	11	StKr. Straubing	21	im LKr. Deggendorf	22
Natternberg	5			nach	
Neßlbach	7	<u>Hunderdorf</u>	85	Gde. Mietraching	13
Plattling	28	darunter		ferner nach	
StKr. Regensburg	7	im LKr. Bogen	39	StKr. Deggendorf	29
<u>Stadtkreis Landshut</u>	274	nach Gde. Bogen	19	<u>Hengersberg</u>	180
darunter nach		Bogenberg	12	darunter	
StKr. München	119	ferner nach		im LKr. Deggendorf	50
LKr. Erding	9	StKr. Straubing	38	nach	
Gde. Erding	8	<u>Landkreis Deggendorf</u>		Gde. Niederalteich	11
LKr. Freising	7			Plattling	9
Gde. Moosburg	5	<u>Deggenau</u>	192	Schwarzach	11
LKr. Kelheim	12	darunter nach		Winzer	10
Gde. Neustadt		StKr. Deggendorf	175	ferner nach	
a.d. Donau	8	<u>Egg</u>	72	StKr. Deggendorf	119
LKr. Landshut	58	darunter		Regensburg	6
Gde. Altdorf	7	im LKr. Deggendorf	20	<u>Metten</u>	163
Altheim	16	nach Gde. Metten	14	darunter	
Ergolding	6	ferner nach		im LKr. Deggendorf	20
Niederaichbach	5	StKr. Deggendorf	43	nach Gde. Deggenau	5
Niederkam	6			Plattling	6
Schönbrunn	10	<u>Engolling</u>	53	ferner nach	
LKr. Rottenburg	11	darunter		StKr. Deggendorf	136
Gde. Rottenburg	10	im LKr. Deggendorf	39	<u>Mietraching</u>	178
LKr. Vilsbiburg	16	nach		darunter nach	
Gde. Geisenhausen	10	Gde. Hengersberg	26	StKr. Deggendorf	173
Vilsbiburg	5	Schwarzach	6	<u>Niederalteich</u>	126
StKr. Regensburg	14	ferner nach		darunter	
<u>Stadtkreis Passau</u>	116	StKr. Deggendorf	11	im LKr. Deggendorf	32
darunter nach		<u>Fischerdorf</u>	182		
LKr. Passau	80	darunter			
Gde. Grubweg	43	im LKr. Deggendorf	31		
Hacklberg	12				
Heining	6				
LKr. Vilshofen	9				
Gde. Vilshofen	6				

## 3. Die Auspendler der Gemeinden mit 50 und mehr Auspendlern, gegliedert nach ihren Arbeitsorten

Niederbayern

Landkreis Deggendorf  
Landkreis Grafenau

Wohnort Arbeitsorte (Kreise-Gemeinden)	Aus- pend- ler	Wohnort Arbeitsorte (Kreise-Gemeinden)	Aus- pend- ler	Wohnort Arbeitsorte (Kreise-Gemeinden)	Aus- pend- ler
noch Niederalteich		noch Seebach		noch Gern I	
nach		Gde. Hengersberg	16	nach	
Gde. Hengersberg	28	ferner nach		Gde. Eggenfelden	78
ferner nach		StKr.Deggendorf	47		
StKr.Deggendorf	87			<u>Hammersbach</u>	122
<u>Offenberg</u>	116	<u>Stephansposching</u>	132	darunter	
darunter		darunter		im LKr.Eggenfelden	117
im LKr.Deggendorf	25	im LKr.Deggendorf	75	nach	
nach Gde. Metten	16	nach Gde. Pankofen	5	Gde. Eggenfelden	113
ferner nach		Plattling	58		
StKr.Deggendorf	86	ferner nach		<u>Hebertsfelden</u>	80
		StKr.Deggendorf	14	darunter	
<u>Pankofen</u>	174	Straubing	7	im LKr.Eggenfelden	79
darunter		LKr. Passau	15	nach	
im LKr.Deggendorf	135	Gde. Straßkirchen	15	Gde. Eggenfelden	36
nach				Gern II	9
Gde. Natternberg	9	<u>Landkreis Dingolfing</u>		Linden	31
Plattling	122	<u>Frauenbiburg</u>	56	<u>Kirchberg</u>	131
ferner nach		darunter		darunter	
StKr.Deggendorf	37	im LKr.Dingolfing	54	im LKr.Eggenfelden	127
		nach Gde. Dingolfing	50	nach	
<u>Pielweichs</u>	61			Gde. Eggenfelden	119
darunter		<u>Gottfrieding</u>	85		
im LKr.Deggendorf	55	darunter		<u>Linden</u>	133
nach Gde. Otzing	7	im LKr.Dingolfing	78	darunter	
Plattling	47	nach Gde. Dingolfing	73	im LKr.Eggenfelden	129
				nach	
<u>Plattling</u>	180	<u>Loiching</u>	64	Gde. Eggenfelden	52
darunter		darunter		Hebertsfelden	75
im LKr.Deggendorf	91	im LKr.Dingolfing	53		
nach Gde. Otzing	61	nach Gde. Dingolfing	48	<u>Peterskirchen</u>	51
Pankofen	20	ferner nach		darunter	
ferner nach		StKr.Landshut	5	im LKr.Eggenfelden	48
StKr.Deggendorf	56			nach	
Straubing	8	<u>Teisbach</u>	108	Gde. Eggenfelden	39
		darunter		Hebertsfelden	5
<u>Schwanenkirchen</u>	55	im LKr.Dingolfing	90		
darunter		nach Gde. Dingolfing	78	<u>Wurmannsquick</u>	50
im LKr.Deggendorf	26	Loiching	8	darunter	
nach		ferner nach		im LKr.Eggenfelden	47
Gde. Hengersberg	11	StKr.Landshut	6	nach	
Schöllnach	6	LKr. Landshut	6	Gde. Eggenfelden	39
ferner nach		Gde. Niederaichbach	6		
StKr.Deggendorf	26			<u>Landkreis Grafenau</u>	
		<u>Landkreis Eggenfelden</u>			
<u>Seebach</u>	77			<u>Neudorf</u>	56
darunter		<u>Gern I</u>	91	darunter	
im LKr.Deggendorf	27	darunter		im LKr.Grafenau	55
nach Gde. Deggenau	8	im LKr.Eggenfelden	86	nach Gde. Grafenau	53

## 3. Die Auspendler der Gemeinden mit 50 und mehr Auspendlern, gegliedert nach ihren Arbeitsorten

Niederbayern

Landkreis Grafenau

Landkreis Kelheim

Wohnort Arbeitsorte (Kreise-Gemeinden)	Aus- pend- ler	Wohnort Arbeitsorte (Kreise-Gemeinden)	Aus- pend- ler	Wohnort Arbeitsorte (Kreise-Gemeinden)	Aus- pend- ler
<u>Oberkreuzberg</u>	281	<u>Abensberg</u>	185	noch Kelheim	
darunter		darunter		Gde. Saal	44
im LKr.Grafenau	266	im LKr.Kelheim	143	ferner nach	
nach		nach Gde. Kelheim	117	StKr.Regensburg	28
Gde. Eppenschlag	5	ferner nach			
Klingenbrunn	251	StKr.Ingolstadt	12	<u>Kelheimwinzer</u>	96
ferner nach		Regensburg	28	darunter	
LKr. Wegscheid	6			im LKr.Kelheim	92
Gde. Schönberg	6	<u>Essing</u>	120	nach Gde. Kelheim	89
		darunter			
<u>Sankt Oswald</u>	263	im LKr.Kelheim	118	<u>Lengfeld</u>	119
darunter		nach Gde. Kelheim	114	darunter	
im LKr.Grafenau	255			im LKr.Kelheim	82
nach Gde. Grafenau	16	<u>Hausen</u>	65	nach Gde. Bad Abbach	9
Klingenbrunn	230	darunter		Kelheim	52
		im LKr.Kelheim	60	Saal	15
<u>Landkreis Griesbach</u>		nach Gde. Kelheim	22	ferner nach	
		Saal	36	StKr.Regensburg	34
<u>Hütting</u>	78	<u>Ihrlerstein</u>	432	<u>Mitterfecking</u>	115
darunter		darunter		darunter	
im LKr.Griesbach	67	im LKr.Kelheim	416	im LKr.Kelheim	111
nach Gde. Ruhstorf	61	nach Gde. Essing	14	nach Gde. Kelheim	43
		Kelheim	382	Saal	62
<u>Indling</u>	86	Saal	14		
darunter		ferner nach		<u>Oberndorf</u>	78
im LKr.Griesbach	79	StKr.Regensburg	7	darunter	
nach Gde. Pocking	20			im LKr.Kelheim	51
Ruhstorf	54			nach Gde. Bad Abbach	11
		<u>Irnsing</u>	59	Kelheim	29
<u>Poigham</u>	54	darunter		ferner nach	
darunter		im LKr.Kelheim	54	StKr.Regensburg	20
im LKr.Griesbach	46	nach Gde. Hienheim	10	LKr. Regensburg	6
nach Gde. Karpfham	7	Marching	20	Gde. Großberg	5
Pocking	11	Neustadt			
Ruhstorf	15	a.d.Donau	20	<u>Offenstetten</u>	75
				darunter	
<u>Landkreis Kelheim</u>		<u>Kapfelberg</u>	75	im LKr.Kelheim	70
		darunter		nach Gde. Abensberg	30
<u>Bad Abbach</u>	212	im LKr.Kelheim	57	Kelheim	12
darunter		nach Gde. Bad Abbach	5	Thaldorf	20
im LKr.Kelheim	107	Kelheim	34		
nach Gde. Kapfelberg	6	Saal	10	<u>Saal</u>	180
Kelheim	83	ferner nach		darunter	
Saal	7	StKr.Regensburg	17	im LKr.Kelheim	148
ferner nach				nach Gde. Kelheim	143
StKr.Ingolstadt	9	<u>Kelheim</u>	104	ferner nach	
Regensburg	59	darunter		StKr.Regensburg	27
LKr. Regensburg	37	im LKr.Kelheim	69		
Gde. Großberg	22	nach Gde. Abensberg	7		
Poign	12	Essing	9		

## 3. Die Auspendler der Gemeinden mit 50 und mehr Auspendlern, gegliedert nach ihren Arbeitsorten

Niederbayern

Landkreis Kelheim

Landkreis Landshut

Wohnort Arbeitsorte (Kreise-Gemeinden)	Aus- pend- ler	Wohnort Arbeitsorte (Kreise-Gemeinden)	Aus- pend- ler	Wohnort Arbeitsorte (Kreise-Gemeinden)	Aus- pend- ler
<u>Teugn</u>	109	noch Altdorf		noch Gündlkofen	
darunter		ferner nach		LKr. Eggenfelden	9
im LKr. Kelheim	103	StKr. Landshut	372	Gde. Pörndorf	9
nach Gde. Kelheim	82				
Saal	18	<u>Altheim</u>	127	<u>Hoheneggskofen</u>	76
ferner nach		darunter		darunter nach	
StKr. Regensburg	6	im LKr. Landshut	11	StKr. Landshut	60
		nach Gde. Ergolding	5		
<u>Weltenburg</u>	78	ferner nach		<u>Mirskofen</u>	163
darunter		StKr. Landshut	108	darunter	
im LKr. Kelheim	69			im LKr. Landshut	31
nach Gde. Kelheim	49	<u>Arth</u>	54	nach Gde. Altheim	13
Thaldorf	19	darunter		Niederaichbach	6
ferner nach		im LKr. Landshut	11	ferner nach	
StKr. Regensburg	7	nach Gde. Furth	6	StKr. München	13
		ferner nach		Landshut	109
<u>Landkreis Kötzing</u>		StKr. Landshut	38		
<u>Blaibach</u>	80	<u>Buch a. Erlbach</u>	70	<u>Münchnerau</u>	81
darunter		darunter		darunter nach	
im LKr. Kötzing	52	im LKr. Landshut	10	StKr. Landshut	72
nach Gde. Kötzing	35	nach Gde. Garnzell	9	<u>Niederkam</u>	61
Weißregen	7	ferner nach		darunter nach	
ferner nach		LKr. Erding	26	LKr. Erding	5
LKr. Cham	12	Gde. Erding	25	Gde. Erding	5
Gde. Cham	12	LKr. Freising	17	StKr. Landshut	49
		Gde. Moosburg	14		
<u>Rimbach</u>	57	StKr. Landshut	14	<u>Obergangkofen</u>	53
darunter				darunter	
im LKr. Kötzing	54	<u>Ergolding</u>	377	im LKr. Landshut	10
nach		darunter		nach Gde. Niederkam	8
Gde. Grafenwiesen	34	im LKr. Landshut	13	ferner nach	
Kötzing	5	nach Gde. Altheim	5	StKr. Landshut	37
Lam	6	ferner nach			
Thenried	7	StKr. München	7	<u>Oberglaim</u>	64
		Landshut	348	darunter	
<u>Landkreis Landshut</u>				im LKr. Landshut	12
<u>Adlkofen</u>	71	<u>Essenbach</u>	114	nach Gde. Ergolding	7
darunter		darunter		ferner nach	
im LKr. Landshut	20	im LKr. Landshut	30	StKr. Landshut	49
nach Gde. Altheim	5	nach Gde. Altheim	9		
Jenkofen	6	Ohu	9	<u>Ohu</u>	122
ferner nach		ferner nach		darunter	
StKr. Landshut	43	StKr. Landshut	72	im LKr. Landshut	34
				nach Gde. Altheim	12
<u>Altdorf</u>	387	<u>Gündlkofen</u>	61	Niederaichbach	17
darunter		darunter nach		ferner nach	
im LKr. Landshut	12	LKr. Freising	10	StKr. München	8
nach Gde. Altheim	7	Gde. Moosburg	7	Landshut	77
		StKr. Landshut	33		

## 3. Die Auspendler der Gemeinden mit 50 und mehr Auspendlern, gegliedert nach ihren Arbeitsorten

Landkreis Landshut

Landkreis Passau

Niederbayern

Wohnort Arbeitsorte (Kreise-Gemeinden)	Aus- pend- ler	Wohnort Arbeitsorte (Kreise-Gemeinden)	Aus- pend- ler	Wohnort Arbeitsorte (Kreise-Gemeinden)	Aus- pend- ler
<u>Pfetttrach</u>	63	noch Laberweinting		noch Bad Höhenstadt	
darunter nach		ferner nach		ferner nach	
StKr. Landshut	52	StKr. Straubing	11	StKr. Passau	46
<u>Schönbrunn</u>	122	<u>Niederlindhart</u>	58	LKr. Eggenfelden	11
darunter nach		darunter		Gde. Ruhstorf	9
StKr. Landshut	119	im LKr. Mellersdorf	47	LKr. Griesbach	7
		nach		Gde. Pocking	6
<u>Tiefenbach</u>	58	Gde. Mellersdorf	18	<u>Engertsham</u>	116
darunter nach		Neufahrn i. NB.	10	darunter	
StKr. Landshut	51	Pfaffenberg	9	im LKr. Passau	48
		ferner nach		nach	
<u>Vilsheim</u>	55	StKr. Regensburg	7	Gde. Fürstenzell	24
darunter				Sulzbach a. Inn	18
im LKr. Landshut	19	<u>Pfaffenberg</u>	84	ferner nach	
nach Gde. Garnzell	9	darunter		StKr. Passau	31
ferner nach		im LKr. Mellersdorf	39	LKr. Eggenfelden	17
LKr. Erding	12	nach		Gde. Ruhstorf	16
Gde. Erding	10	Gde. Mellersdorf	23	LKr. Griesbach	18
StKr. Landshut	21	Niederlindhart	8	Gde. Ruhstorf	14
		ferner nach			
<u>Weihmichl</u>	59	StKr. Landshut	12	<u>Grubweg</u>	226
darunter nach		Regensburg	21	darunter nach	
StKr. Landshut	51			StKr. Passau	219
		<u>Prinkofen</u>	95		
<u>Landkreis Mainburg</u>		darunter		<u>Hacklberg</u>	551
<u>Sandelzhausen</u>	134	im LKr. Mellersdorf	74	darunter	
darunter		nach		im LKr. Passau	30
im LKr. Mainburg	126	Gde. Ergoldsbach	67	nach Gde. Grubweg	13
Gde. Mainburg	124	Neufahrn i. NB.	6	Heining	9
		ferner nach		ferner nach	
<u>Landkreis Mellersdorf</u>		StKr. Landshut	15	StKr. Passau	513
		<u>Landkreis Passau</u>			
<u>Geiselhöring</u>	128	<u>Altenmarkt</u>		<u>Hals</u>	303
darunter		darunter		darunter	
im LKr. Mellersdorf	32	im LKr. Passau	95	im LKr. Passau	32
nach		nach		nach Gde. Grubweg	25
Gde. Mellersdorf	10	Gde. Fürstenzell	37	ferner nach	
ferner nach		StKr. Passau	25	StKr. Passau	268
StKr. Landshut	14				
Straubing	55	<u>Bad Höhenstadt</u>		<u>Haselbach</u>	67
Regensburg	10	darunter		darunter	
<u>Laberweinting</u>	58	im LKr. Passau	126	im LKr. Passau	23
darunter		nach		nach Gde. Hacklberg	6
im LKr. Mellersdorf	43	Gde. Fürstenzell	55	Ruderting	13
nach		Heining	47	ferner nach	
Gde. Grafentraubach	13		5	StKr. Passau	43
Mellersdorf	15				

## 3. Die Auspendler der Gemeinden mit 50 und mehr Auspendlern, gegliedert nach ihren Arbeitsorten

Niederbayern

Landkreis Passau

Wohnort Arbeitsorte (Kreise-Gemeinden)	Aus- pend- ler	Wohnort Arbeitsorte (Kreise-Gemeinden)	Aus- pend- ler	Wohnort Arbeitsorte (Kreise-Gemeinden)	Aus- pend- ler
<u>Heining</u>	754	noch Neuhaus a. Inn		<u>Straßkirchen</u>	99
darunter		ferner nach		darunter	
im LKr. Passau	47	StKr. Passau	28	im LKr. Passau	32
nach Gde. Grubweg	17	Land Österreich	18	nach Gde. Grubweg	6
Hacklberg	14			Büchlberg	18
Sandbach	9	<u>Neukirchen a. Inn</u>	136	ferner nach	
ferner nach		darunter		StKr. Passau	64
StKr. Passau	679	im LKr. Passau	24		
LKr. Deggen Dorf	17	nach		<u>Thyrnau</u>	100
Gde. Auerbach	17	Gde. Fürstenzell	14	darunter	
		ferner nach		im LKr. Passau	47
		StKr. Passau	105	nach Gde. Grubweg	37
<u>Hutthurm</u>	119			Oberdiendorf	9
darunter		<u>Neukirchen vorm Wald</u>	108	ferner nach	
im LKr. Passau	39	darunter		StKr. Passau	48
nach Gde. Grubweg	7	im LKr. Passau	62		
Büchlberg	10	nach		<u>Tiefenbach</u>	109
München	15	Gde. Fürstenstein	22	darunter	
ferner nach		Ruderting	11	im LKr. Passau	16
StKr. Passau	77	Tittling	23	nach Gde. Hacklberg	6
		ferner nach		ferner nach	
<u>Kellberg</u>	130	StKr. Passau	41	StKr. Passau	92
darunter					
im LKr. Passau	57	<u>Prag</u>	73	<u>Vornbach</u>	67
nach Gde. Grubweg	53	darunter		darunter	
ferner nach		im LKr. Passau	21	im LKr. Passau	40
StKr. Passau	57	nach Gde. Hutthurm	6	nach Gde. Neuburg	
LKr. Wegscheid	16	München	6	a. Inn	5
Gde. Obernzell	9	ferner nach		Neuhaus a. Inn	13
Wegscheid	5	StKr. Passau	24	Sulzbach a. Inn	17
		LKr. Wolfstein	22	ferner nach	
<u>München</u>	65	Gde. Fürsteneck	14	StKr. Passau	27
darunter		Waldkirchen	5		
im LKr. Passau	22			<u>Witzmannsberg</u>	127
nach		<u>Salzweg</u>	136	darunter	
Gde. Fürstenstein	6	darunter		im LKr. Passau	81
Büchlberg	7	im LKr. Passau	44	nach	
ferner nach		nach Gde. Grubweg	27	Gde. Fürstenstein	12
StKr. Passau	35	Straßkirchen	5	München	9
		ferner nach		Tittling	55
<u>Neuburg a. Inn</u>	106	StKr. Passau	86	ferner nach	
darunter nach				StKr. Passau	25
StKr. Passau	102	<u>Sandbach</u>	126	LKr. Vilshofen	10
		darunter		Gde. Eging	7
<u>Neuhaus a. Inn</u>	83	im LKr. Passau	18		
darunter		nach Gde. Heining	10	<u>Wotzdorf</u>	161
im LKr. Passau	34	ferner nach		darunter nach	
nach		StKr. Passau	85	StKr. Passau	17
Gde. Sulzbach a. Inn	19	LKr. Vilshofen	22	LKr. Wegscheid	138
Vornbach	8	Gde. Vilshofen	22	Gde. Hauzenberg	138

## 3. Die Auspendler der Gemeinden mit 50 und mehr Auspendlern, gegliedert nach ihren Arbeitsorten

Niederbayern

Landkreis Pfarrkirchen  
Landkreis Viechtach

Wohnort Arbeitsorte (Kreise-Gemeinden)	Aus- pend- ler	Wohnort Arbeitsorte (Kreise-Gemeinden)	Aus- pend- ler	Wohnort Arbeitsorte (Kreise-Gemeinden)	Aus- pend- ler
<u>Landkreis Pfarrkirchen</u>		<u>Klautzenbach</u>	87	noch Aiterhofen	
<u>Erlach</u>	102	darunter		ferner nach	
darunter		im LKr. Regen	83	StKr. Straubing	81
im LKr. Pfarrkirchen	94	nach Gde. Rabenstein	5		
nach		Zwiesel	75	<u>Alburg</u>	161
Gde. Simbach a. Inn	87	<u>Langdorf</u>	102	darunter nach	
		darunter		StKr. Straubing	149
<u>Julbach</u>	120	im LKr. Regen	94	<u>Atting</u>	77
darunter		nach Gde. Brandten	6	darunter nach	
im LKr. Pfarrkirchen	93	Regen	30	StKr. Straubing	65
nach		Rinchnachmündt	7		
Gde. Simbach a. Inn	85	Zwiesel	45	<u>Feldkirchen</u>	63
ferner nach				darunter	
LKr. Altötting	21	<u>Lindberg</u>	234	im LKr. Straubing	6
Gde. Burghausen	12	darunter		nach Gde. Mitter-	
		im LKr. Regen	229	harthausen	6
<u>Kirchdorf a. Inn</u>	248	nach Gde. Frauenau	54	ferner nach	
darunter		Zwiesel	173	StKr. Straubing	57
im LKr. Pfarrkirchen	203				
nach		<u>Rabenstein</u>	103	<u>Hornstorf</u>	56
Gde. Simbach a. Inn	192	darunter		darunter nach	
ferner nach		im LKr. Regen	102	StKr. Straubing	51
LKr. Altötting	36	nach Gde. Bayerisch-			
Gde. Burghausen	22	Eisenstein	5	<u>Ittling</u>	174
		Lindberg	19	darunter nach	
<u>Postmünster</u>	56	Zwiesel	75	StKr. Straubing	157
darunter				Regensburg	6
im LKr. Pfarrkirchen	54	<u>Rinchnachmündt</u>	174		
nach		darunter		<u>Münster</u>	68
Gde. Pfarrkirchen	52	im LKr. Regen	168	darunter	
		nach Gde. Regen	119	im LKr. Straubing	11
<u>Reichenberg</u>	99	Zwiesel	43	nach Gde. Steinach	5
darunter				ferner nach	
im LKr. Pfarrkirchen	96	<u>Landkreis Rottenburg</u>		StKr. Straubing	54
nach					
Gde. Pfarrkirchen	92	<u>Kläham</u>	69	<u>Salching</u>	54
		darunter nach		darunter nach	
<u>Untergrasensee</u>	65	StKr. Landshut	28	StKr. Straubing	51
darunter		LKr. Mellersdorf	35		
im LKr. Pfarrkirchen	62	Gde. Ergoldsbach	25	<u>Landkreis Viechtach</u>	
nach		Neufahrn i. NB.	7		
Gde. Pfarrkirchen	57			<u>Böbrach</u>	110
		<u>Landkreis Straubing</u>		darunter	
<u>Landkreis Regen</u>				im LKr. Viechtach	102
<u>Bärnzell</u>	87	<u>Aiterhofen</u>	90	nach Gde. Teisnach	98
darunter		darunter			
im LKr. Regen	86	im LKr. Straubing	8	<u>Geiersthal</u>	203
nach Gde. Zwiesel	79	nach		darunter	
		Gde. Oberschneiding	5	im LKr. Viechtach	198



## 3. Die Auspendler der Gemeinden mit 50 und mehr Auspendlern, gegliedert nach ihren Arbeitsorten

Niederbayern

Landkreis Viechtach

Landkreis Wolfstein

Wohnort Arbeitsorte (Kreise-Gemeinden)	Aus- pend- ler	Wohnort Arbeitsorte (Kreise-Gemeinden)	Aus- pend- ler	Wohnort Arbeitsorte (Kreise-Gemeinden)	Aus- pend- ler
noch Geiersthal		noch Pleinting		<u>Landkreis Wolfstein</u>	
nach Gde. Patersdorf	20	Gde. Osterhofen	9	<u>Ahornöd</u>	90
Ruhmannsfelden	5	Vilshofen	39	darunter	
Teisnach	155	ferner nach		im LKr. Wolfstein	84
Viechtach	14	StKr. Deggendorf	14	nach Gde. Freyung	30
		Passau	12	Ort	48
<u>Schlatzendorf</u>	75	<u>Söldenau</u>	135	<u>Altreichenau</u>	64
darunter		darunter		darunter	
im LKr. Viechtach	71	im LKr. Vilshofen	115	im LKr. Wolfstein	61
nach Gde. Viechtach	65	nach Gde. Ortenburg	81	nach	
<u>Landkreis Vilsbiburg</u>		Vilshofen	29	Gde. Waldkirchen	32
<u>Seyboldsdorf</u>	59	ferner nach		<u>Heindlschlag</u>	53
darunter		StKr. Passau	16	darunter	
im LKr. Vilsbiburg	53	<u>Landkreis Wegscheid</u>		im LKr. Wolfstein	30
nach		<u>Jahrdorf</u>	150	nach Gde. Fürsteneck	5
Gde. Geisenhausen	5	darunter		Waldkirchen	22
Vilsbiburg	48	im LKr. Wegscheid	118	ferner nach	
ferner nach		nach Gde. Hauzenberg	57	LKr. Wegscheid	20
StKr. Landshut	5	Wegscheid	58	Gde. Hauzenberg	18
<u>Vilsbiburg</u>	108	ferner nach		<u>Hinterschmiding</u>	111
darunter		StKr. Passau	22	darunter	
im LKr. Vilsbiburg	53	LKr. Passau	10	im LKr. Wolfstein	106
nach		Gde. Grubweg	9	nach Gde. Freyung	74
Gde. Geisenhausen	45	<u>Schaibing</u>	139	Ort	19
ferner nach		darunter		ferner nach	
StKr. Landshut	42	im LKr. Wegscheid	113	StKr. Passau	5
<u>Landkreis Vilshofen</u>		nach		<u>Hohenau</u>	55
<u>Albersdorf</u>	63	Gde. Germannsdorf	97	darunter	
darunter		Obernzell	7	im LKr. Wolfstein	51
im LKr. Vilshofen	56	ferner nach		nach Gde. Freyung	34
nach Gde. Vilshofen	55	StKr. Passau	14	Mauth	8
ferner nach		LKr. Passau	11	<u>Karlsbach</u>	92
StKr. Passau	5	Gde. Grubweg	10	darunter	
<u>Alkofen</u>	114	<u>Windpassing</u>	98	im LKr. Wolfstein	90
darunter		darunter		nach Gde. Freyung	34
im LKr. Vilshofen	92	im LKr. Wegscheid	45	Röhrnbach	13
nach Gde. Vilshofen	84	nach		Waldkirchen	33
ferner nach		Gde. Germannsdorf	18	<u>Kumreut</u>	88
StKr. Passau	18	Hauzenberg	12	darunter	
<u>Pleinting</u>	93	Obernzell	8	im LKr. Wolfstein	85
darunter		ferner nach		nach Gde. Freyung	67
im LKr. Vilshofen	61	StKr. Passau	6	Kreuzberg	5
nach Gde. Künzing	7	LKr. Passau	46	Röhrnbach	5
		Gde. Grubweg	30		
		Kellberg	16		

## 3. Die Auspendler der Gemeinden mit 50 und mehr Auspendlern, gegliedert nach ihren Arbeitsorten

Niederbayern

Landkreis Wolfstein

Wohnort Arbeitsorte (Kreise-Gemeinden)	Aus- pend- ler	Wohnort Arbeitsorte (Kreise-Gemeinden)	Aus- pend- ler	Wohnort Arbeitsorte (Kreise-Gemeinden)	Aus- pend- ler
<u>Ort</u>	79	<u>Schönbrunn</u>	84	noch Unterhöhenstetten	
darunter		darunter		Gde. Hauzenberg	44
im LKr. Wolfstein	79	im LKr. Wolfstein	81		
nach Gde. Freyung	65	nach Gde. Freyung	13	<u>Wasching</u>	57
Kumreut	7	Kreuzberg	7	darunter	
		Mauth	59	im LKr. Wolfstein	45
<u>Philippsreut</u>	53			nach Gde. Freyung	12
darunter		<u>Unterhöhenstetten</u>	88	Hohenau	5
im LKr. Wolfstein	52	darunter		Mauth	15
nach Gde. Freyung	5	im LKr. Wolfstein	40	Schönbrunn	9
Mauth	37	nach Gde. Ringelai	11	ferner nach	
Waldkirchen	9	Waldkirchen	26	LKr. Grafenau	10
		ferner nach		Gde. Grafenau	8
		LKr. Wegscheid	44		

## 3. Die Auspendler der Gemeinden mit 50 und mehr Auspendlern, gegliedert nach ihren Arbeitsorten

Oberpfalz

Stadtkreis Amberg

Landkreis Amberg

Wohnort Arbeitsorte (Kreise-Gemeinden)	Aus- pend- ler	Wohnort Arbeitsorte (Kreise-Gemeinden)	Aus- pend- ler	Wohnort Arbeitsorte (Kreise-Gemeinden)	Aus- pend- ler
<u>O b e r p f a l z</u>		noch StKr. Schwandorf i. Bay.		noch Freihung	
Stadtkreis Amberg	205	Gde. Fronberg	58	LKr. Eschenbach	
darunter nach		Klardorf	8	i. d. OPf.	28
StKr. Regensburg	17	Krondorf	8	Gde. Grafenwöhr	28
Weiden	9	Wackersdorf	244	LKr. Neustadt	
LKr. Amberg	61	LKr. Nabburg	15	a. d. Waldnaab	10
Gde. Hirschau	11	Gde. Schwarzenfeld	9	Gde. Etzenricht	9
Vilseck	34	LKr. Neunburg		<u>Gailoh</u>	89
LKr. Eschenbach		vorm Wald	5	darunter nach	
i. d. OPf.	51	Gde. Bodenwöhr	5	StKr. Amberg	86
Gde. Grafenwöhr	50	<u>Stadtkreis Weiden</u>	179	<u>Gärnersdorf</u>	294
LKr. Sulzbach-		darunter nach		darunter nach	
Rosenberg	27	StKr. Schwandorf		StKr. Amberg	283
Gde. Sulzbach-		i. Bay.	12		
Rosenberg	27	LKr. Amberg	6	<u>Gressenwöhr</u>	86
StKr. Nürnberg	13	Gde. Vilseck	5	darunter	
		LKr. Eschenbach		im LKr. Amberg	69
		i. d. OPf.	72	nach Gde. Schlicht	11
<u>Stadtkreis</u>		Gde. Grafenwöhr	68	Vilseck	52
<u>Neumarkt i. d. OPf.</u>	86	LKr. Neustadt		ferner nach	
darunter nach		a. d. Waldnaab	64	StKr. Weiden	6
LKr. Neumarkt		Gde. Neustadt		LKr. Eschenbach	
i. d. OPf.	26	a. d. Waldnaab	30	i. d. OPf.	8
Gde. Sengenthal	19	Rothensdtadt	9	Gde. Grafenwöhr	7
StKr. Nürnberg	49	LKr. Vohenstrauß	7		
		Gde. Vohenstrauß	6	<u>Hahnbach</u>	117
<u>Stadtkreis Regensburg</u>	152			darunter nach	
darunter nach		<u>Landkreis Amberg</u>		StKr. Amberg	42
StKr. Landshut	6			LKr. Sulzbach-	
Straubing	14	<u>Ammersricht</u>	214	Rosenberg	60
LKr. Kelheim	19	darunter nach		Gde. Sulzbach-	
Gde. Kelheim	14	StKr. Amberg	206	Rosenberg	60
LKr. Burglengenfeld	5				
Gde. Burglengenfeld	5	<u>Ammerthal</u>	85	<u>Iber</u>	77
LKr. Regensburg	91	darunter nach		darunter	
Gde. Burgweinting	30	StKr. Amberg	51	im LKr. Amberg	14
Kareth	5	LKr. Sulzbach-		nach Gde. Hahnbach	9
Obertraubling	19	Rosenberg	32	ferner nach	
		Gde. Sulzbach-		LKr. Sulzbach-	
<u>Stadtkreis</u>		Rosenberg	32	Rosenberg	60
<u>Schwandorf i. Bay.</u>	767			Gde. Sulzbach-	
darunter nach		<u>Freihung</u>	74	Rosenberg	60
StKr. Amberg	16	darunter			
Regensburg	21	im LKr. Amberg	9	<u>Karmensölden</u>	89
LKr. Burglengenfeld	700	nach Gde. Vilseck	9	darunter nach	
Gde. Burglengenfeld	7	ferner nach		StKr. Amberg	83
Dachelhofen	361	StKr. Weiden	21	LKr. Sulzbach-	
Ettmannsdorf	10			Rosenberg	6

## 3. Die Auspendler der Gemeinden mit 50 und mehr Auspendlern, gegliedert nach ihren Arbeitsorten

Oberpfalz

Landkreis Amberg  
Landkreis Burglengenfeld

Wohnort Arbeitsorte (Kreise-Gemeinden)	Aus- pend- ler	Wohnort Arbeitsorte (Kreise-Gemeinden)	Aus- pend- ler	Wohnort Arbeitsorte (Kreise-Gemeinden)	Aus- pend- ler
noch Karmensölden Gde. Sulzbach- Rosenberg	5	noch Traßlberg Gde. Sulzbach- Rosenberg	24	noch Burglengenfeld darunter im LKr. Burglengen- feld	393
<u>Köfering</u>	452	<u>Landkreis Beilngries</u>		nach Gde. Maxhütte	375
darunter		<u>Hirschberg</u>	55	Meßnerskreith	6
im LKr. Amberg	48	darunter		Teublitz	6
nach Gde. Theuern	14	im LKr. Beilngries	39	ferner nach	
Vilshofen	27	nach Gde. Beilngries	39	StKr. Regensburg	41
ferner nach		ferner nach		Schwandorf	
StKr. Amberg	384	LKr. Eichstätt	8	i. Bay.	9
LKr. Sulzbach- Rosenberg	11	Gde. Kinding	8	LKr. Regensburg	24
Gde. Sulzbach- Rosenberg	10	<u>Töging</u>	54	Gde. Ponholz	19
<u>Langenbruck</u>	122	darunter		<u>Dachelhofen</u>	80
darunter		im LKr. Beilngries	24	darunter nach	
im LKr. Amberg	19	nach Gde. Beilngries	10	StKr. Schwandorf	
nach Gde. Vilseck	15	Berching	6	i. Bay.	72
ferner nach		Kottingwörth	7	<u>Ettmannsdorf</u>	107
LKr. Eschenbach		ferner nach		darunter	
i. d. OPf.	98	StKr. Neumarkt	12	im LKr. Burglengen- feld	34
Gde. Grafenwöhr	98	i. d. OPf.	13	nach	
<u>Raigering</u>	193	LKr. Riedenburg	11	Gde. Dachelhofen	26
darunter nach		Gde. Dietfurt		ferner nach	
StKr. Amberg	192	<u>Landkreis</u>		StKr. Schwandorf	
<u>Schnaittenbach</u>	139	<u>Burglengenfeld</u>		i. Bay.	70
darunter		<u>Alberndorf</u>	75	<u>Fronberg</u>	116
im LKr. Amberg	109	darunter		darunter	
nach Gde. Hirschau	108	im LKr. Burglengen- feld	41	im LKr. Burglengen- feld	18
ferner nach		nach		nach	
StKr. Amberg	25	Gde. Wackersdorf	37	Gde. Dachelhofen	16
<u>Seugast</u>	83	ferner nach		ferner nach	
darunter		StKr. Schwandorf	34	StKr. Schwandorf	
im LKr. Amberg	59	i. Bay.		i. Bay.	86
nach Gde. Freihung	53	<u>Bubach a. d. Naab</u>	87	<u>Holzheim a. Forst</u>	50
Vilseck	6	darunter		darunter	
ferner nach		im LKr. Burglengen- feld	71	im LKr. Burglengen- feld	35
StKr. Amberg	5	nach Gde. Klardorf	5	nach	
Weiden	13	Maxhütte	59	Gde. Burglengenfeld	16
<u>Traßlberg</u>	534	ferner nach		Meßnerskreith	14
darunter nach		StKr. Schwandorf	11	ferner nach	
StKr. Amberg	505	i. Bay.		StKr. Regensburg	13
LKr. Sulzbach- Rosenberg	27	<u>Burglengenfeld</u>	468	<u>Katzdorf</u>	141

## 3. Die Auspendler der Gemeinden mit 50 und mehr Auspendlern, gegliedert nach ihren Arbeitsorten

Oberpfalz

Landkreis Burglengenfeld

Wohnort Arbeitsorte (Kreise-Gemeinden)	Aus- pend- ler	Wohnort Arbeitsorte (Kreise-Gemeinden)	Aus- pend- ler	Wohnort Arbeitsorte (Kreise-Gemeinden)	Aus- pend- ler
<u>noch Katzdorf</u>		<u>noch Kronstetten</u>		<u>noch Münchshofen</u>	
darunter		Gde. Fronberg	18	darunter	
im LKr. Burglengen- feld	121	Wackersdorf	21	im LKr. Burglengen- feld	140
nach		ferner nach		nach	
Gde. Burglengenfeld	6	StKr. Schwandorf		Gde. Burglengenfeld	13
Dachelhofen	11	i. Bay.	53	Maxhütte	118
Meßnerskreith	92	<u>Leonberg</u>	300	Teublitz	7
Teublitz	5	darunter		<u>Oder</u>	75
Wackersdorf	5	im LKr. Burglengen- feld	191	darunter	
ferner nach		nach		im LKr. Burglengen- feld	65
StKr. Regensburg	8	Gde. Burglengenfeld	9	nach	
Schwandorf		Maxhütte	180	Gde. Wackersdorf	63
i. Bay.	10	ferner nach		ferner nach	
<u>Klardorf</u>	112	StKr. Regensburg	34	StKr. Schwandorf	
darunter		LKr. Regensburg	73	i. Bay.	10
im LKr. Burglengen- feld	47	Gde. Pontholz	70	<u>Pirkensee</u>	170
nach		<u>Maxhütte</u>	178	darunter	
Gde. Dachelhofen	24	darunter		im LKr. Burglengen- feld	104
Meßnerskreith	5	im LKr. Burglengen- feld	55	nach	
Wackersdorf	10	nach		Gde. Burglengenfeld	13
ferner nach		Gde. Burglengenfeld	16	Leonberg	6
StKr. Regensburg	7	Leonberg	8	Maxhütte	84
Schwandorf		Meßnerskreith	13	ferner nach	
i. Bay.	51	Teublitz	17	StKr. Regensburg	31
LKr. Waldmünchen	6	ferner nach		LKr. Regensburg	32
Gde. Steegen	6	StKr. Regensburg	16	Gde. Pontholz	29
<u>Krondorf</u>	212	LKr. Regensburg	105	<u>Saltendorf</u>	95
darunter		Gde. Pontholz	101	darunter	
im LKrs. Burglengen- feld	56	<u>Meßnerskreith</u>	292	im LKr. Burglengen- feld	87
nach		darunter		nach	
Gde. Dachelhofen	32	im LKr. Burglengen- feld	240	Gde. Burglengenfeld	11
Ettmannsdorf	8	nach		Maxhütte	72
Fronberg	5	Gde. Burglengenfeld	9	ferner nach	
Kallmünz	6	Leonberg	5	StKr. Regensburg	5
Wackersdorf	5	Maxhütte	218	<u>Steinberg</u>	176
ferner nach		Teublitz	5	darunter	
StKr. Schwandorf		ferner nach		im LKr. Burglengen- feld	131
i. Bay.	146	StKr. Regensburg	12	nach	
<u>Kronstetten</u>	108	Schwandorf	10	Gde. Wackersdorf	123
darunter		i. Bay.	28		
im LKr. Burglengen- feld	48	LKr. Regensburg	27		
nach		Gde. Pontholz			
Gde. Dachelhofen	7	<u>Münchshofen</u>	145		

3. Die Auspendler der Gemeinden mit 50 und mehr Auspendlern, gegliedert nach ihren Arbeitsorten

Oberpfalz

Landkreis Burglengenfeld  
Landkreis Kemnath

Wohnort Arbeitsorte (Kreise-Gemeinden)	Aus- pend- ler	Wohnort Arbeitsorte (Kreise-Gemeinden)	Aus- pend- ler	Wohnort Arbeitsorte (Kreise-Gemeinden)	Aus- pend- ler
noch Steinberg		<u>Landkreis</u>		noch	
ferner nach		<u>Eschenbach i.d.OPf.</u>		<u>Neuhaus a.d.Pegnitz</u>	
StKr.Schwandorf				LKr. Hersbruck	15
i.Bay.	44	<u>Auerbach</u>	287	Gde. Velden	12
<u>Teublitz</u>	937	darunter		<u>Nitzlbuch</u>	131
darunter		im LKr.Eschenbach	245	darunter	
im LKr.Burglengen-		i.d.OPf.	34	im LKr.Eschenbach	
feld	897	nach Gde.Grafenwöhr	5	i.d.OPf.	113
nach		Michelfeld	200	nach Gde.Auerbach	90
Gde. Burglengenfeld	28	Nitzlbuch		Grafenwöhr	17
Maxhütte	803	ferner nach		ferner nach	
Meßnerskreith	59	LKr. Amberg	9	StKr.Weiden	5
ferner nach		Gde. Vilseck	6		
StKr.Regensburg	19	LKr. Pegnitz	15	<u>Pressath</u>	215
LKr. Regensburg	15	Gde. Pegnitz	12	darunter	
Gde. Ponholz	13	StKr.Nürnberg	9	im LKr.Eschenbach	
<u>Landkreis Cham</u>		<u>Degelsdorf</u>	63	i.d.OPf.	152
<u>Altenmarkt</u>	73	darunter		nach Gde.Eschenbach	
darunter		im LKr.Eschenbach	63	i.d.OPf.	8
im LKr.Cham	70	i.d.OPf.	44	Grafenwöhr	139
nach Gde.Cham	69	nach Gde.Auerbach	14	ferner nach	
		Nitzlbuch		StKr.Weiden	54
<u>Chammünster</u>	111	<u>Eschenbach i.d.OPf.</u>	191	<u>Rothenbruck</u>	53
darunter		darunter		darunter	
im LKr.Cham	109	im LKr.Eschenbach	168	im LKr.Eschenbach	
nach Gde.Cham	106	i.d.OPf.	150	i.d.OPf.	33
<u>Runding</u>	75	nach Gde.Grafenwöhr	14	nach Gde.Neuhaus	32
darunter		Pressath		a.d.Pegnitz	
im LKr.Cham	65	ferner nach		ferner nach	
nach Gde.Cham	58	StKr.Weiden	11	StKr.Nürnberg	6
<u>Willmering</u>	102	<u>Michelfeld</u>	91	<u>Landkreis Kemnath</u>	
darunter		darunter		<u>Ebnath</u>	168
im LKr.Cham	97	im LKr.Eschenbach	48	darunter	
nach Gde.Cham	92	i.d.OPf.	42	im LKr.Kemnath	80
<u>Windischbergerdorf</u>	91	nach Gde.Auerbach	41	nach Gde.Brand	24
darunter		ferner nach	37	Immenreuth	7
im LKr.Cham	85	LKr. Pegnitz		Neusorg	43
nach Gde.Cham	75	Gde. Pegnitz	76	ferner nach	
Furth i.Wald	9	<u>Neuhaus a.d.Pegnitz</u>		LKr. Tirschenreuth	24
ferner nach		darunter	15	Gde. Waldershof	24
StKr.Regensburg	5	im LKr.Eschenbach	8	StKr.Marktredwitz	32
		i.d.OPf.		LKr. Wunsiedel	14
		nach		Gde. Arzberg	6
		Gde. Rothenbruck		<u>Kulmain</u>	101
		ferner nach			
		StKr.Nürnberg	35		

## 3. Die Auspendler der Gemeinden mit 50 und mehr Auspendlern, gegliedert nach ihren Arbeitsorten

Oberpfalz

Landkreis Kemnath

Landkreis Neumarkt i.d.OPf.

Wohnort Arbeitsorte (Kreise-Gemeinden)	Aus- pend- ler	Wohnort Arbeitsorte (Kreise-Gemeinden)	Aus- pend- ler	Wohnort Arbeitsorte (Kreise-Gemeinden)	Aus- pend- ler
noch Kulmain		noch Oberwappenöst		<u>Pfreimd</u>	103
darunter		ferner nach		darunter	
im LKr.Kemnath	67	LKr. Tirschenreuth	10	im LKr.Nabburg	80
nach Gde.Immenreuth	17	Gde. Waldershof	10	nach Gde.Nabburg	21
Kemnath	44	StKr.Marktredwitz	17	Schwarzenfeld	5
ferner nach		LKr. Wunsiedel	8	Stulln	7
StKr.Marktredwitz	10	Gde. Schirnding	5	Wernberg	45
<u>Lochau</u>	76	<u>Pullenreuth</u>	61	ferner nach	
darunter		darunter		StKr.Schwandorf	
im LKr.Kemnath	28	im LKr.Kemnath	19	i.Bay.	9
nach Gde.Neusorg	25	nach Gde.Neusorg	16	Weiden	9
ferner nach		ferner nach		<u>Stulln</u>	79
LKr. Tirschenreuth	35	LKr. Tirschenreuth	24	darunter	
Gde. Waldershof	35	Gde. Waldershof	22	im LKr.Nabburg	69
StKr.Marktredwitz	10	StKr.Marktredwitz	15	nach	
<u>Mehlmeisel</u>	153	<u>Riglasreuth</u>	73	Gde. Schwarzenfeld	66
darunter		darunter		<u>Landkreis</u>	
im LKr.Kemnath	55	im LKr.Kemnath	26	<u>Neumarkt i.d.OPf.</u>	
nach Gde.Brand	38	nach Gde.Neusorg	23	<u>Helena</u>	57
Kemnath	7	ferner nach		darunter nach	
Neusorg	5	LKr. Tirschenreuth	27	StKr.Neumarkt	
ferner nach		Gde. Waldershof	26	i.d.OPf.	54
LKr. Tirschenreuth	5	StKr.Marktredwitz	14	<u>Holzheim</u>	61
Gde. Waldershof	5	<u>Landkreis Nabburg</u>		darunter nach	
StKr.Marktredwitz	10	<u>Nabburg</u>	166	StKr.Neumarkt	
LKr. Bayreuth	52	darunter		i.d.OPf.	57
Gde. Fichtelberg	47	im LKr.Nabburg	106	<u>Pölling</u>	114
LKr. Wunsiedel	25	nach		darunter nach	
Gde. Schirnding	20	Gde. Schwarzenfeld	25	StKr.Neumarkt	
<u>Neusorg</u>	109	Stulln	64	i.d.OPf.	64
darunter		Wernberg	9	Nürnberg	38
im LKr.Kemnath	16	ferner nach		<u>Postbauer</u>	78
nach Gde.Ebnath	6	StKr.Amberg	5	darunter nach	
ferner nach		Regensburg	5	StKr.Neumarkt	
LKr. Tirschenreuth	21	Schwandorf	24	i.d.OPf.	14
Gde. Waldershof	21	i.Bay.	13	Nürnberg	50
StKr.Marktredwitz	40	Weiden	118	LKr. Nürnberg	11
LKr. Bayreuth	15	<u>Oberköblitz</u>		Gde. Feucht	6
Gde. Kirchenlaibach	11	darunter		<u>Pyrbaum</u>	119
<u>Oberwappenöst</u>	65	im LKr.Nabburg	92	darunter nach	
darunter		nach Gde.Wernberg	88	StKr.Neumarkt	
im LKr.Kemnath	28	ferner nach		i.d.OPf.	11
nach Gde.Immenreuth	10	StKr.Schwandorf	5	Fürth	5
Kemnath	5	i.Bay.	19		
Neusorg	9	Weiden			

## 3. Die Auspendler der Gemeinden mit 50 und mehr Auspendlern, gegliedert nach ihren Arbeitsorten

Oberpfalz

Landkreis Neumarkt i.d.OPf.

Landkreis Neustadt a.d. Waldnaab

Wohnort Arbeitsorte (Kreise-Gemeinden)	Aus- pend- ler	Wohnort Arbeitsorte (Kreise-Gemeinden)	Aus- pend- ler	Wohnort Arbeitsorte (Kreise-Gemeinden)	Aus- pend- ler
noch Pyrbaum		<u>Etzenricht</u>	139	noch Luhe	
StKr.Nürnberg	87	darunter nach		darunter	
LKr. Nürnberg	12	StKr.Weiden	129	im LKr. Neustadt	
Gde. Feucht	5			a.d.Waldnaab	24
<u>Woffenbach</u>	84	<u>Floß</u>	213	nach Gde. Neustadt	
darunter nach		darunter		a.d.Waldnaab	6
StKr. Neumarkt		im LKr. Neustadt		Oberwildenaub	8
i.d.OPf.	73	a.d.Waldnaab	148	Rothenstadt	6
Nürnberg	6	nach		ferner nach	
		Gde. Flossenbürg	8	StKr.Weiden	61
<u>Landkreis</u>		Gösen	27		
<u>Neunburg vorm Wald</u>		Neustadt		<u>Mallersricht</u>	66
		a.d.Waldnaab	90	darunter	
<u>Altenschwand</u>	85	Schwand	5	im LKr. Neustadt	
darunter		Störnstein	7	a.d.Waldnaab	17
im LKr. Neunburg		ferner nach		nach Gde. Etzenricht	8
vorm Wald	16	StKr.Weiden	49	Neustadt	
nach Gde. Bodenwöhr	16	<u>Flossenbürg</u>	108	a.d.Waldnaab	5
ferner nach		darunter		ferner nach	
StKr. Schwandorf		im LKr. Neustadt		StKr.Weiden	48
i. Bay.	6	a.d.Waldnaab	83		
LKr. Burglengenfeld	62	nach Gde. Floß	40	<u>Mantel</u>	160
Gde. Wackersdorf	59	Gösen	15	darunter	
		Neustadt		im LKr. Neustadt	
<u>Taxöldern</u>	54	a.d.Waldnaab	24	a.d.Waldnaab	62
darunter		ferner nach		nach Gde. Etzenricht	56
im LKr. Neunburg		StKr.Weiden	21	ferner nach	
vorm Wald	46			StKr.Weiden	85
nach Gde. Bodenwöhr	32	<u>Kohlberg</u>	90	LKr. Eschenbach	
Erzhäuser	6	darunter		i.d.OPf.	12
Neunburg		im LKr. Neustadt		Gde. Grafenwöhr	12
vorm Wald	7	a.d.Waldnaab	38		
ferner nach		nach Gde. Etzenricht	36	<u>Neuhaus</u>	117
StKr. Schwandorf		ferner nach		darunter	
i. Bay.	5	StKr.Weiden	41	im LKr. Neustadt	
				a.d.Waldnaab	95
<u>Landkreis</u>		<u>Krummennaab</u>	65	nach Gde. Neustadt	
<u>Neustadt a.d. Waldnaab</u>		darunter		a.d.Waldnaab	7
		im LKr. Neustadt		Windisch-	
<u>Altenstadt</u>		a.d.Waldnaab	39	eschenbach	85
<u>a.d.Waldnaab</u>	136	nach Gde. Erbdorf	15	ferner nach	
darunter		Reuth		StKr.Weiden	16
im LKr. Neustadt		b. Erbdorf	13	<u>Neustadt a.d. Waldnaab</u>	126
a.d.Waldnaab	47	Windisch-		darunter	
nach Gde. Neustadt		eschenbach	6	im LKr. Neustadt	
a.d.Waldnaab	46	ferner nach		a.d.Waldnaab	23
ferner nach		StKr.Weiden	19	nach Gde. Altenstadt	
StKr.Weiden	83			a.d.Waldnaab	15
		<u>Luhe</u>	90		



## 3. Die Auspendler der Gemeinden mit 50 und mehr Auspendlern, gegliedert nach ihren Arbeitsorten

Oberpfalz

Landkreis Neustadt a.d.Waldnaab

Landkreis Regensburg

Wohnort Arbeitsorte (Kreise-Gemeinden)	Aus- pend- ler	Wohnort Arbeitsorte (Kreise-Gemeinden)	Aus- pend- ler	Wohnort Arbeitsorte (Kreise-Gemeinden)	Aus- pend- ler
noch Neustadt a.d.Waldnaab		noch Rothenstadt		noch Deuerling	
ferner nach		darunter		LKr. Regensburg	6
StKr. Weiden	94	im LKr. Neustadt		Gde. Etterzhausen	5
		a.d. Waldnaab	60		
Oberwildenau	87	nach Gde. Pirk	55	<u>Laaber</u>	69
darunter		ferner nach		darunter nach	
im LKr. Neustadt		StKr. Weiden	273	StKr. Regensburg	57
a.d. Waldnaab	22	<u>Schirmitz</u>	223	<u>Landkreis Regensburg</u>	
nach Gde. Luhe	12	darunter			
Rothenstadt	5	im LKr. Neustadt		<u>Alteglofsheim</u>	128
ferner nach		a.d. Waldnaab	12	darunter	
StKr. Weiden	63	nach Gde. Pirk	5	im LKr. Regensburg	52
<u>Pirk</u>	106	ferner nach		nach Gde. Hagelstadt	20
darunter		StKr. Weiden	211	Köfering	18
im LKr. Neustadt		<u>Schönbrunn</u>	72	Obertraubling	8
a.d. Waldnaab	9	darunter		ferner nach	
nach		im LKr. Neustadt		StKr. Regensburg	76
Gde. Rothenstadt	5	a.d. Waldnaab	61	<u>Bach a.d. Donau</u>	143
ferner nach		nach Gde. Floß	24	darunter	
StKr. Weiden	97	Gösen	12	im LKr. Regensburg	41
<u>Reuth b. Erbdorf</u>	90	Neustadt		nach Gde. Donaustauf	8
darunter		a.d. Waldnaab	22	Sulzbach	
im LKr. Neustadt		ferner nach		a.d. Donau	26
a.d. Waldnaab	61	StKr. Weiden	9	Wiesent	5
nach Gde. Erbdorf	13	<u>Wetzldorf</u>	55	ferner nach	
Krummennaab	22	darunter		StKr. Regensburg	102
Neustadt		im LKr. Neustadt		<u>Barbing</u>	119
a.d. Waldnaab	8	a.d. Waldnaab	50	darunter	
Windisch-		nach Gde. Erbdorf	48	im LKr. Regensburg	31
eschenbach	12	<u>Windischeschenbach</u>	201	nach	
ferner nach		darunter		Gde. Obertraubling	22
StKr. Weiden	17	im LKr. Neustadt		ferner nach	
LKr. Tirschenreuth	8	a.d. Waldnaab	78	StKr. Regensburg	88
Gde. Wiesau	5	nach		<u>Bernhardswald</u>	54
<u>Röthenbach</u>	58	Gde. Krummennaab	9	darunter	
darunter		Neuhaus	7	im LKr. Regensburg	8
im LKr. Neustadt		Neustadt		nach Gde. Donaustauf	5
a.d. Waldnaab	40	a.d. Waldnaab	47	ferner nach	
nach Gde. Erbdorf	5	ferner nach		StKr. Regensburg	44
Krummennaab	11	StKr. Weiden	113		
Reuth		<u>Landkreis Parsberg</u>		<u>Burgweinting</u>	89
b. Erbdorf	15	<u>Deuerling</u>	54	darunter nach	
ferner nach		darunter nach		StKr. Regensburg	86
StKr. Weiden	5	StKr. Regensburg	45	<u>Diesenbach</u>	109
<u>Rothenstadt</u>	343				

## 3. Die Auspendler der Gemeinden mit 50 und mehr Auspendlern, gegliedert nach ihren Arbeitsorten

## Oberpfalz

## Landkreis Regensburg

Wohnort Arbeitsorte (Kreise-Gemeinden)	Aus- pend- ler	Wohnort Arbeitsorte (Kreise-Gemeinden)	Aus- pend- ler	Wohnort Arbeitsorte (Kreise-Gemeinden)	Aus- pend- ler
noch Diesenbach		noch Harting		noch Obertraubling	
darunter		darunter		darunter	
im LKr. Regensburg	50	im LKr. Regensburg	15	im LKr. Regensburg	19
nach Gde. Regenstauf	49	nach		nach	
ferner nach		Gde. Obertraubling	12	Gde. Burgweinting	14
StKr. Regensburg	52	ferner nach		ferner nach	
		StKr. Regensburg	35	StKr. Regensburg	190
<u>Donaustauf</u>	201	<u>Kareth</u>	195	<u>Oppersdorf</u>	266
darunter nach		darunter nach		darunter nach	
StKr. Regensburg	193	StKr. Regensburg	194	StKr. Regensburg	261
<u>Etterzhausen</u>	119	<u>Kneiting</u>	56	<u>Pettendorf</u>	60
darunter nach		davon nach		darunter nach	
StKr. Regensburg	114	StKr. Regensburg	56	StKr. Regensburg	55
<u>Gebelkofen</u>	51	<u>Köfering</u>	114	<u>Ponholz</u>	64
darunter		darunter		darunter	
im LKr. Regensburg	22	im LKr. Regensburg	30	im LKr. Regensburg	8
nach Gde. Köfering	17	nach		nach Gde. Regenstauf	6
ferner nach		Gde. Burgweinting	6	ferner nach	
StKr. Regensburg	29	Mangolding	5	StKr. Regensburg	15
		Obertraubling	13	LKr. Burglengenfeld	40
<u>Großberg</u>	54	ferner nach		Gde. Maxhütte	31
darunter		StKr. Regensburg	81	<u>Regenstauf</u>	174
im LKr. Regensburg	8	<u>Mintraching</u>	79	darunter nach	
nach Gde. Pentling	6	darunter		StKr. Regensburg	157
ferner nach		im LKr. Regensburg	27	<u>Sarching</u>	60
StKr. Regensburg	43	nach		darunter	
<u>Grünthal</u>	132	Gde. Obertraubling	14	im LKr. Regensburg	19
darunter		ferner nach		nach Gde. Donaustauf	5
im LKr. Regensburg	16	StKr. Regensburg	50	Obertraubling	7
nach		<u>Moosham</u>	68	ferner nach	
Gde. Hauzenstein	6	darunter		StKr. Regensburg	40
Regenstauf	8	im LKr. Regensburg	14	<u>Schönhofen</u>	110
ferner nach		nach		darunter	
StKr. Regensburg	115	Gde. Obertraubling	6	im LKr. Regensburg	14
<u>Hagelstadt</u>	62	ferner nach		nach Gde. Viehhausen	7
darunter		StKr. Regensburg	50	ferner nach	
im LKr. Regensburg	14	<u>Nittendorf</u>	153	StKr. Regensburg	95
nach Gde. Höhenberg	10	darunter		<u>Sinzing</u>	235
ferner nach		im LKr. Regensburg	15	darunter	
StKr. Regensburg	45	nach Gde. Eichhofen	7	im LKr. Regensburg	20
<u>Hainsacker</u>	89	ferner nach		nach Gde. Viehhausen	18
darunter nach		StKr. Regensburg	133	ferner nach	
StKr. Regensburg	84	<u>Obertraubling</u>	209	StKr. Regensburg	208
<u>Harting</u>	51				

## 3. Die Auspendler der Gemeinden mit 50 und mehr Auspendlern, gegliedert nach ihren Arbeitsorten

Oberpfalz

Landkreis Regensburg  
Landkreis Tirschenreuth

Wohnort Arbeitsorte (Kreise-Gemeinden)	Aus- pend- ler	Wohnort Arbeitsorte (Kreise-Gemeinden)	Aus- pend- ler	Wohnort Arbeitsorte (Kreise-Gemeinden)	Aus- pend- ler
<u>Tegernheim</u>	289	noch Bruck i.d.OPf.		noch	
darunter		LKr. Neunburg		Sulzbach-Rosenberg	
im LKr.Regensburg	15	vorm Wald	110	darunter	
nach Gde. Donaustauf	10	Gde. Bodenwöhr	109	im LKr.Sulzbach-	
ferner nach				Rosenberg	10
StKr.Regensburg	274	<u>Landkreis</u>		nach Gde. Neukirchen	
		<u>Sulzbach-Rosenberg</u>		b.Sulzbach-	
<u>Thalmassing</u>	50			Rosenberg	6
darunter		<u>Neidstein</u>	111	ferner nach	
im LKr.Regensburg	33	darunter		StKr.Amberg	77
nach		im LKr.Sulzbach-		LKr. Amberg	11
Gde. Burgweinting	5	Rosenberg	50	Gde. Vilseck	9
Hagelstadt	11	nach Gde. Neukirchen		StKr.Nürnberg	17
Köfering	8	b.Sulzbach-		LKr. Lauf(Pegnitz)	6
ferner nach		Rosenberg	44	Gde. Lauf(Pegnitz)	6
StKr.Regensburg	16	Sulzbach-			
		Rosenberg	6	<u>Weigendorf</u>	184
<u>Viehhausen</u>	74	ferner nach		darunter	
darunter nach		StKr.Nürnberg	25	im LKr.Sulzbach-	
StKr.Regensburg	69	LKr. Hersbruck	13	Rosenberg	10
		Gde. Hartmannshof	6	nach Gde. Sulzbach-	
<u>Wenzenbach</u>	97	Hersbruck	5	Rosenberg	9
darunter nach		LKr. Lauf(Pegnitz)	17	ferner nach	
StKr.Regensburg	92	Gde. Lauf(Pegnitz)	15	StKr.Nürnberg	57
				LKr. Hersbruck	90
<u>Zeitlarn</u>	145	<u>Neukirchen</u>		Gde. Hartmannshof	80
darunter		<u>b.Sulzbach-Rosenberg</u>	87	Hersbruck	6
im LKr.Regensburg	13	darunter		LKr. Lauf(Pegnitz)	23
nach Gde. Regenstau	10	im LKr.Sulzbach-		Gde. Lauf(Pegnitz)	19
ferner nach		Rosenberg	21		
StKr.Regensburg	128	nach Gde. Sulzbach-		<u>Landkreis</u>	
		Rosenberg	18	<u>Tirschenreuth</u>	
<u>Landkreis Roding</u>		ferner nach		<u>Fuchsmühl</u>	231
		StKr.Amberg	8	darunter	
<u>Altenkreith</u>	50	Nürnberg	26	im LKr.Tirschenreuth	262
darunter		LKr. Lauf(Pegnitz)	25	nach Gde. Grosch-	
im LKr.Roding	44	Gde. Lauf(Pegnitz)	25	lattengrün	32
nach Gde. Mitterdorf	17			Mitterteich	23
Roding	24	<u>Poppenricht</u>	151	Schönhaid	13
		darunter		Wiesau	185
<u>Bruck i.d.OPf.</u>	151	im LKr.Sulzbach-		ferner nach	
darunter		Rosenberg	101	StKr.Marktredwitz	9
im LKr.Roding	15	nach Gde. Sulzbach-			
nach Gde. Nittenau	9	Rosenberg	101	<u>Groschlattengrün</u>	86
Roding	5	ferner nach		darunter	
ferner nach		StKr.Amberg	47	im LKr.Tirschenreuth	16
StKr.Regensburg	5	<u>Sulzbach-Rosenberg</u>	133	nach	
Schwandorf				Gde. Mitterteich	6
i.Bay.	12			Wiesau	6

## 3. Die Auspendler der Gemeinden mit 50 und mehr Auspendlern, gegliedert nach ihren Arbeitsorten

Oberpfalz

Landkreis Tirschenreuth

Landkreis Vohenstrauß

Wohnort Arbeitsorte (Kreise-Gemeinden)	Aus- pend- ler	Wohnort Arbeitsorte (Kreise-Gemeinden)	Aus- pend- ler	Wohnort Arbeitsorte (Kreise-Gemeinden)	Aus- pend- ler
noch Groschlattengrün		<u>Pleußen</u>	122	noch Waldershof	
ferner nach		darunter		LKr. Wunsiedel	26
StKr. Marktredwitz	60	im LKr. Tirschenreuth	112	Gde. Arzberg	5
<u>Kondrau</u>	84	nach		Brand	
darunter		Gde. Mitterteich	63	b. Marktredwitz	8
im LKr. Tirschenreuth	62	Tirschenreuth	5	<u>Waldsassen</u>	199
nach Gde. Waldsassen	58	Waldsassen	38	darunter	
ferner nach		Wiesau	5	im LKr. Tirschenreuth	170
LKr. Wunsiedel	22	ferner nach		nach Gde. Kondrau	12
Gde. Arzberg	21	LKr. Wunsiedel	5	Mitterteich	46
<u>Konnernsreuth</u>	188	Gde. Arzberg	5	Pfaffenreuth	84
darunter		<u>Poppenreuth</u>	71	Tirschenreuth	13
im LKr. Tirschenreuth	64	darunter		Wiesau	11
nach Gde. Waldsassen	52	im LKr. Tirschenreuth	20	ferner nach	
ferner nach		nach Gde. Groschlattengrün	6	StKr. Marktredwitz	9
LKr. Wunsiedel	120	Waldershof	12	LKr. Wunsiedel	8
Gde. Arzberg	109	ferner nach		Gde. Schirnding	6
<u>Lengsfeld</u>		StKr. Marktredwitz	45	<u>Wiesau</u>	177
<u>b. Groschlattengrün</u>	152	LKr. Wunsiedel	5	darunter	
darunter		Gde. Dörflas b.		im LKr. Tirschenreuth	132
im LKr. Tirschenreuth	28	Kirchenlamitz	5	nach Gde. Groschlattengrün	5
nach		<u>Schönhaide</u>	187	Mitterteich	77
Gde. Pfaffenreuth	13	darunter		Schönhaide	13
Waldershof	9	im LKr. Tirschenreuth	174	Tirschenreuth	21
ferner nach		nach		Waldsassen	7
StKr. Marktredwitz	96	Gde. Mitterteich	10	ferner nach	
LKr. Wunsiedel	28	Wiesau	153	StKr. Weiden	15
Gde. Dörflas b.		ferner nach		Marktredwitz	20
Kirchenlamitz	23	StKr. Weiden	6	<u>Landkreis Vohenstrauß</u>	
<u>Pechhofen</u>	268	Marktredwitz	7	<u>Altenstadt</u>	123
darunter		<u>Schwarzenbach</u>	62	darunter	
im LKr. Tirschenreuth	173	darunter		im LKr. Vohenstrauß	107
nach Gde. Groschlattengrün	116	im LKr. Tirschenreuth	61	nach	
Mitterteich	41	nach Gde. Bärnau	13	Gde. Vohenstrauß	101
Wiesau	15	Tirschenreuth	42	ferner nach	
ferner nach		<u>Thanhausen</u>	81	StKr. Weiden	14
StKr. Marktredwitz	86	darunter		<u>Burgtreswitz</u>	51
<u>Pfaffenreuth</u>	56	im LKr. Tirschenreuth	79	darunter	
darunter		nach Gde. Bärnau	39	im LKr. Vohenstrauß	51
im LKr. Tirschenreuth	51	Plößberg	10	nach Gde. Moosbach	15
nach		Tirschenreuth	22	Vohenstrauß	31
Gde. Mitterteich	28	<u>Waldershof</u>	172	<u>Waldthurn</u>	103
Waldsassen	19	darunter nach			
		StKr. Marktredwitz	135		

## 3. Die Auspendler der Gemeinden mit 50 und mehr Auspendlern, gegliedert nach ihren Arbeitsorten

Oberpfalz

Landkreis Vohenstrauß

Wohnort Arbeitsorte (Kreise-Gemeinden)	Aus- pend- ler	Wohnort Arbeitsorte (Kreise-Gemeinden)	Aus- pend- ler	Wohnort Arbeitsorte (Kreise-Gemeinden)	Aus- pend- ler
noch Waldthurn darunter im LKr.Vohenstrauß nach Gde. Vohenstrauß	48   42	noch Waldthurn ferner nach StKr.Weiden LKr. Neustadt a.d.Waldnaab	  22  31	noch Waldthurn Gde. Grafenreuth Neustadt a.d.Waldnaab	 7  23

## 3. Die Auspendler der Gemeinden mit 50 und mehr Auspendlern, gegliedert nach ihren Arbeitsorten

Oberfranken

Stadtkreis Bamberg

Stadtkreis Neustadt b.Coburg

Wohnort Arbeitsorte (Kreise-Gemeinden)	Aus- pend- ler	Wohnort Arbeitsorte (Kreise-Gemeinden)	Aus- pend- ler	Wohnort Arbeitsorte (Kreise-Gemeinden)	Aus- pend- ler
<u>O b e r f r a n k e n</u>		noch StKr.Coburg		noch StKr.Hof	
		Gde. Neuses a.Brand	96	LKr. Rehau	44
		Neuses		Gde. Erkersreuth	7
		a.d.Eichen	34	Martinlamitz	5
Stadtkreis Bamberg	424	Niederfüllbach	5	Rehau	14
darunter nach		Oeslau	80	Schönwald	12
StKr.Bayreuth	6	Rodach		Wurlitz	6
Coburg	6	b.Coburg	27		
Forchheim	15	Scheuerfeld	12	<u>Stadtkreis Kulmbach</u>	175
LKr. Bamberg	290	Sonnefeld	9	darunter nach	
Gde. Gaustadt	236	Unterlauter	7	StKr.Bamberg	7
Hallstadt	6	Untersiema	6	Bayreuth	26
Hirschaid	13	Weitramsdorf	23	LKr. Kulmbach	115
Memmelsdorf	13	LKr. Ebermannstadt	11	Gde. Burghaig	5
Strullendorf	5	Gde. Neuses	11	Mainleus	70
StKr.Erlangen	12	LKr. Kronach	20	Melkendorf	21
Nürnberg	53	Gde. Dörfles	5		
LKr. Ebern	9	Kronach	5	<u>Stadtkreis Marktredwitz</u>	350
Gde. Ebern	8	LKr. Lichtenfels	29	darunter nach	
		Gde. Lichtenfels	20	LKr. Tirschenreuth	47
<u>Stadtkreis Bayreuth</u>	184			Gde. Groschlatten-	
darunter nach		<u>Stadtkreis Forchheim</u>	496	grün	6
StKr.Hof	6	darunter nach		Pfaffenreuth	14
Kulmbach	8	StKr.Bamberg	61	Waldershof	20
LKr. Bayreuth	90	LKr. Ebermannstadt	8	StKr.Bayreuth	5
Gde. Bad Berneck		Gde. Ebermannstadt	6	Hof	6
i.Fichtel-		StKr.Erlangen	189	Selb	8
gebirge	7	Fürth	35	LKr. Bayreuth	9
Donndorf	7	Nürnberg	158	Gde. Kirchenlaibach	8
Laineck	51	LKr. Erlangen	10	LKr. Wunsiedel	265
LKr. Pegnitz	39	Gde. Baiersdorf	7	Gde. Arzberg	22
Gde. Creußen	29			Brand	
Pegnitz	9	<u>Stadtkreis Hof</u>	355	b.Marktredwitz	18
StKr.Nürnberg	17	darunter nach		Dörfles	
		StKr.Selb	24	b.Kirchen-	
<u>Stadtkreis Coburg</u>	635	LKr. Hof	221	lamitz	157
darunter nach		Gde. Feilitzsch	22	Holenbrunn	13
StKr.Bamberg	23	Köditz	7	Schirnding	19
Neustadt		Konradsreuth	18	Seußen	5
b.Coburg	54	Oberkottzau	105	Wölsau	6
LKr. Bamberg	18	Schwarzenbach		Wunsiedel	11
Gde. Ketschendorf	17	a.d.sächs.			
LKr. Coburg	462	Saale	33	<u>Stadtkreis</u>	
Gde. Ahorn	10	Wöllbattendorf	6	<u>Neustadt b.Coburg</u>	106
Creidlitz	37	LKr. Münchberg	22	darunter nach	
Dörfles		Gde. Münchberg	16	StKr.Coburg	57
b.Coburg	8	LKr. Naila	27	LKr. Coburg	44
Ebersdorf		Gde. Naila	12	Gde. Oeslau	15
b.Coburg	36	Schwarzenbach		Wildenheid	11
Esbach	17	a.Wald	6		

## 3. Die Auspendler der Gemeinden mit 50 und mehr Auspendlern, gegliedert nach ihren Arbeitsorten

Oberfranken

Stadtkreis Selb  
Landkreis Bamberg

Wohnort Arbeitsorte (Kreise-Gemeinden)	Aus- pend- ler	Wohnort Arbeitsorte (Kreise-Gemeinden)	Aus- pend- ler	Wohnort Arbeitsorte (Kreise-Gemeinden)	Aus- pend- ler
<u>Stadtkreis Selb</u>	220	<u>noch Burgebrach</u>		<u>Hallstadt</u>	694
darunter nach		darunter nach		darunter	
StKr. Hof	14	StKr. Bamberg	72	im LKr. Bamberg	58
Marktreuditz	7			nach	
LKr. Rehau	186	<u>Buttenheim</u>	129	Gde. Breitengüßbach	5
Gde. Erkersreuth	139	darunter		Gaustadt	45
Plößberg		im LKr. Bamberg	30	ferner nach	
b. Selb	6	nach Gde. Altendorf	9	StKr. Bamberg	617
Rehau	8	Hirschaid	18		
Schönwald	12	ferner nach		<u>Hartlanden</u>	66
Silberbach	6	StKr. Bamberg	58	darunter	
		Forchheim	17	im LKr. Bamberg	25
		Nürnberg	16	nach Gde. Gaustadt	19
<u>Landkreis Bamberg</u>				ferner nach	
		<u>Dörfleins</u>	62	StKr. Bamberg	41
<u>Altendorf</u>	87	darunter nach			
darunter		StKr. Bamberg	55	<u>Hirschaid</u>	151
im LKr. Bamberg	30			darunter nach	
nach Gde. Buttenheim	19	<u>Drosendorf</u>	66	StKr. Bamberg	111
Hirschaid	10	darunter nach		Forchheim	7
ferner nach		StKr. Bamberg	57	Erlangen	7
StKr. Bamberg	39			Nürnberg	6
Forchheim	8	<u>Frensdorf</u>	109		
LKr. Forchheim	6	darunter		<u>Höfen</u>	72
Gde. Poxdorf	6	im LKr. Bamberg	13	darunter nach	
<u>Amlingstadt</u>	53	nach Gde. Pettstadt	10	StKr. Bamberg	66
darunter nach		ferner nach			
StKr. Bamberg	51	StKr. Bamberg	88	<u>Kemmern</u>	237
				darunter	
<u>Bischberg</u>	442	<u>Gaustadt</u>	600	im LKr. Bamberg	23
darunter		darunter nach		nach	
im LKr. Bamberg	198	StKr. Bamberg	580	Gde. Breitengüßbach	9
nach Gde. Gaustadt	189	Nürnberg	9	Hallstadt	8
ferner nach				ferner nach	
StKr. Bamberg	232	<u>Geisfeld</u>	66	StKr. Bamberg	212
Nürnberg	5	darunter nach			
		StKr. Bamberg	62	<u>Kremmeldorf</u>	64
<u>Breitengüßbach</u>	209	<u>Großgessingen</u>	57	darunter	
darunter nach		darunter		im LKr. Bamberg	17
StKr. Bamberg	186	im LKr. Bamberg	56	nach	
LKr. Staffelstein	8	nach Gde. Ebrach	56	Gde. Memmeldorf	5
Gde. Zapfendorf	7			Scheßlitz	6
		<u>Gundelsheim</u>	189	ferner nach	
<u>Bug</u>	125	darunter		StKr. Bamberg	47
darunter nach		im LKr. Bamberg	19		
StKr. Bamberg	113	nach Gde. Gaustadt	9	<u>Lauf</u>	71
		Hallstadt	6	darunter nach	
<u>Burgebrach</u>	78	ferner nach		StKr. Bamberg	25
		StKr. Bamberg	167	LKr. Staffelstein	35
				Gde. Zapfendorf	34

## 3. Die Auspendler der Gemeinden mit 50 und mehr Auspendlern, gegliedert nach ihren Arbeitsorten

Oberfranken

Landkreis Bamberg

Wohnort Arbeitsorte (Kreise-Gemeinden)	Aus- pend- ler	Wohnort Arbeitsorte (Kreise-Gemeinden)	Aus- pend- ler	Wohnort Arbeitsorte (Kreise-Gemeinden)	Aus- pend- ler
<u>Lisberg</u>	115	noch Priesendorf		noch Trabelsdorf	
darunter		darunter		ferner nach	
im LKr. Bamberg	58	im LKr. Bamberg	41	StKr. Bamberg	21
nach Gde. Gaustadt	56	nach Gde. Gaustadt	40		
ferner nach		ferner nach		<u>Trailsdorf</u>	61
StKr. Bamberg	56	StKr. Bamberg	27	darunter	
				im LKr. Bamberg	15
<u>Litzendorf</u>	83	<u>Reundorf</u>	62	nach Gde. Buttenheim	5
darunter		darunter nach		Hirschaid	8
im LKr. Bamberg	6	StKr. Bamberg	50	ferner nach	
nach Gde. Gaustadt	5			StKr. Bamberg	13
ferner nach		<u>Sassanfahrt</u>	154	Forchheim	12
StKr. Bamberg	75	darunter		LKr. Forchheim	16
		im LKr. Bamberg	91	Gde. Eggolsheim	10
<u>Memmeldorf</u>	267	nach Gde. Hirschaid	81	Schlammersdorf	6
darunter nach		ferner nach			
StKr. Bamberg	261	StKr. Bamberg	52	<u>Trosdorf</u>	68
		Nürnberg	8	darunter	
<u>Merkendorf</u>	91			im LKr. Bamberg	27
darunter		<u>Scheßlitz</u>	163	nach Gde. Bischberg	6
im LKr. Bamberg	7	darunter nach		Gaustadt	19
nach		StKr. Bamberg	159	ferner nach	
Gde. Breitengüßbach	5			StKr. Bamberg	41
ferner nach		<u>Schönbrunn</u>	66		
StKr. Bamberg	84	darunter		<u>Trunstadt</u>	137
		im LKr. Bamberg	25	darunter	
<u>Mühlendorf</u>	83	nach Gde. Burgebrach	15	im LKr. Bamberg	33
darunter		ferner nach		nach Gde. Gaustadt	23
im LKr. Bamberg	31	StKr. Bamberg	37	ferner nach	
nach Gde. Gaustadt	27			StKr. Bamberg	99
ferner nach		<u>Stegaurach</u>	237		
StKr. Bamberg	51	darunter		<u>Tütschengereuth</u>	51
		im LKr. Bamberg	46	darunter	
<u>Naisa</u>	55	nach Gde. Gaustadt	41	im LKr. Bamberg	29
darunter nach		ferner nach		nach Gde. Gaustadt	26
StKr. Bamberg	54	StKr. Bamberg	186	ferner nach	
				StKr. Bamberg	22
<u>Oberhaid</u>	289	<u>Strüllendorf</u>	284		
darunter		darunter		<u>Untersteinach</u>	66
im LKr. Bamberg	15	im LKr. Bamberg	17	darunter	
nach Gde. Gaustadt	6	nach Gde. Hirschaid	11	im LKr. Bamberg	59
ferner nach		ferner nach		nach Gde. Burgebrach	7
StKr. Bamberg	269	StKr. Bamberg	241	Ebrach	48
		Nürnberg	15	ferner nach	
<u>Pödelndorf</u>	89			StKr. Bamberg	7
darunter nach		<u>Trabelsdorf</u>	54		
StKr. Bamberg	83	darunter		<u>Viereth</u>	123
		im LKr. Bamberg	31	darunter nach	
<u>Priesendorf</u>	70	nach Gde. Gaustadt	29	StKr. Bamberg	123



## 3. Die Auspendler der Gemeinden mit 50 und mehr Auspendlern, gegliedert nach ihren Arbeitsorten

Landkreis Bamberg		Landkreis Bayreuth	
Oberfranken			
Wohnort Arbeitsorte (Kreise-Gemeinden)	Aus- pend- ler	Wohnort Arbeitsorte (Kreise-Gemeinden)	Aus- pend- ler
<u>Walsdorf</u>	62	noch Brandholz	5
darunter nach	62	Gde. Goldmühl	
StKr. Bamberg		ferner nach	6
		StKr. Bayreuth	
<u>Wiesengiech</u>	102	<u>Donndorf</u>	202
darunter		darunter nach	192
im LKr. Bamberg	22	StKr. Bayreuth	
nach Gde. Scheßlitz	15		
ferner nach		<u>Mistelgau</u>	89
StKr. Bamberg	79	darunter nach	83
		StKr. Bayreuth	
<u>Landkreis Bayreuth</u>		im LKr. Bayreuth	16
		nach Gde. Donndorf	9
<u>Aichig</u>	55	ferner nach	
darunter nach	54	StKr. Bayreuth	307
StKr. Bayreuth			
		<u>Gessees</u>	76
<u>Altenplos</u>	149	darunter nach	72
darunter nach	135	StKr. Bayreuth	
StKr. Bayreuth			
		<u>Goldkronach</u>	178
<u>Bad Berneck i.</u>		darunter	138
<u>Fichtelgebirge</u>	106	im LKr. Bayreuth	
darunter		nach	
im LKr. Bayreuth	39	Gde. Bad Berneck	
nach Gde. Escherlich	15	i. Fichtel-	
Goldkronach	15	gebirge	58
ferner nach		Goldmühl	72
StKr. Bayreuth	38	ferner nach	
Kulmbach	5	StKr. Bayreuth	35
LKr. Kulmbach	17		
Gde. Neuenmarkt	6	<u>Goldmühl</u>	82
Wirsberg	5	darunter	
		im LKr. Bayreuth	71
<u>Bindlach</u>	467	nach	
darunter		Gde. Bad Berneck	
im LKr. Bayreuth	24	i. Fichtel-	
nach Gde. Laineck	18	gebirge	33
ferner nach		Escherlich	23
StKr. Bayreuth	438	ferner nach	
		StKr. Bayreuth	8
<u>Brandholz</u>	76	<u>Pottendorf</u>	
darunter		darunter nach	
im LKr. Bayreuth	67	StKr. Bayreuth	292
nach			
Gde. Bad Berneck		<u>Ramsenthal</u>	6
i. Fichtel-		darunter	5
gebirge	38	im LKr. Bayreuth	
Goldkronach	23	nach Gde. Bindlach	9
		ferner nach	7
		StKr. Bayreuth	94
		<u>Laineck</u>	273

## 3. Die Auspendler der Gemeinden mit 50 und mehr Auspendlern, gegliedert nach ihren Arbeitsorten

Oberfranken

Landkreis Bayreuth

Landkreis Coburg

Wohnort Arbeitsorte (Kreise-Gemeinden)	Aus- pend- ler	Wohnort Arbeitsorte (Kreise-Gemeinden)	Aus- pend- ler	Wohnort Arbeitsorte (Kreise-Gemeinden)	Aus- pend- ler
<u>Schreez</u>	52	noch Beiersdorf		<u>Ebersdorf b.Coburg</u>	131
darunter nach		b. Coburg		darunter	
StKr. Bayreuth	47	ferner nach		im LKr. Coburg	32
		StKr. Coburg	129	nach Gde. Frohnlach	13
<u>Seybothenreuth</u>	125			Grub a. Forst	5
darunter		<u>Bertelsdorf</u>	145	Sonnefeld	6
im LKr. Bayreuth	36	darunter		ferner nach	
nach		im LKr. Coburg	60	StKr. Coburg	90
Gde. Kirchenlaibach	29	nach Gde. Esbach	5		
Weidenberg	5	Neuses a. Brand	41	<u>Ebersdorf</u>	
ferner nach		Unterlauter	5	<u>b. Neustadt b. Coburg</u>	51
StKr. Bayreuth	86	ferner nach		darunter nach	
		StKr. Coburg	83	StKr. Neustadt	
<u>Thiergarten</u>	98			b. Coburg	41
darunter nach		<u>Birkach a. Forst</u>	65		
StKr. Bayreuth	93	darunter		<u>Einberg</u>	368
		im LKr. Coburg	28	darunter	
<u>Weidenberg</u>	118	nach Gde. Obersiemau	6	im LKr. Coburg	295
darunter		Untersiemau	11	nach Gde. Mönchröden	45
im LKr. Bayreuth	31	ferner nach		Oeslau	235
nach Gde. Görschnitz	5	StKr. Coburg	31	Rothenhof	5
Sophienthal	20	LKr. Lichtenfels	6	ferner nach	
ferner nach		Gde. Lichtenfels	5	StKr. Coburg	62
LKr. Kemnath	18			Neustadt	
Gde. Kemnath	18	<u>Creidlitz</u>	226	b. Coburg	9
StKr. Bayreuth	62	darunter			
		im LKr. Coburg	49	<u>Frohnlach</u>	191
<u>Landkreis Coburg</u>		nach Gde. Ebersdorf		darunter	
		b. Coburg	11	im LKr. Coburg	136
<u>Ahorn</u>	182	Niederfüllbach	16	nach Gde. Ebersdorf	
darunter		Scherneck	5	b. Coburg	108
im LKr. Coburg	39	Untersiemau	5	Sonnefeld	14
nach Gde. Creidlitz	20	ferner nach		Weidhausen	
Neuses a. Brand	7	StKr. Coburg	163	b. Coburg	5
ferner nach		LKr. Bamberg	7	ferner nach	
StKr. Coburg	141	Gde. Ketschendorf	7	StKr. Coburg	33
				LKr. Lichtenfels	9
<u>Altenhof</u>	65	<u>Dörfles b. Coburg</u>	387	Gde. Lichtenfels	5
darunter		darunter		LKr. Stadtsteinach	8
im LKr. Coburg	51	im LKr. Coburg	120	Gde. Neuensorg	8
nach		nach Gde. Esbach	38		
Gde. Weitramsdorf	43	Neuses a. Brand	12	<u>Gestungshausen</u>	111
ferner nach		Neuses		darunter	
StKr. Coburg	12	a. d. Eichen	7	im LKr. Coburg	72
		Oeslau	37	nach Gde. Ebersdorf	
<u>Beiersdorf b. Coburg</u>	159	Rothenhof	9	b. Coburg	6
darunter		ferner nach		Sonnefeld	22
im LKr. Coburg	30	StKr. Coburg	253	Steinach	
nach		Neustadt		a. d. Steinach	21
Gde. Weitramsdorf	7	b. Coburg	10		

## 3. Die Auspendler der Gemeinden mit 50 und mehr Auspendlern, gegliedert nach ihren Arbeitsorten

Oberfranken

Landkreis Coburg

Wohnort Arbeitsorte (Kreise-Gemeinden)	Aus- pend- ler	Wohnort Arbeitsorte (Kreise-Gemeinden)	Aus- pend- ler	Wohnort Arbeitsorte (Kreise-Gemeinden)	Aus- pend- ler
noch Gestungshausen Gde. Weidhausen b.Coburg	9	noch Hassenberg Gde. Steinach a.d.Steinach	52	<u>Mittelberg</u> darunter	50
ferner nach StKr.Coburg	26	Weidhausen b.Coburg	16	im LKr.Coburg	31
<u>Großgarnstadt</u>	105	Wörlsdorf	42	nach Gde. Esbach	6
darunter		ferner nach		Oeslau	19
im LKr.Coburg	79	StKr.Coburg	14	ferner nach	15
nach Gde. Ebersdorf		Neustadt		StKr.Coburg	
b.Coburg	68	b.Coburg	14	<u>Mönchröden</u>	365
ferner nach		LKr. Kronach	11	darunter	
StKr.Coburg	24	Gde. Mitwitz	10	im LKr.Coburg	194
<u>Großsheirath</u>	75	<u>Heldritt</u>	94	nach Gde. Oeslau	173
darunter		darunter		Rothenhof	9
im LKr.Coburg	21	im LKr.Coburg	79	ferner nach	
nach Gde. Creidlitz	5	nach Gde. Rodach		StKr.Coburg	110
Untersiemau	7	b.Coburg	76	Neustadt	
ferner nach		ferner nach		b.Coburg	57
StKr.Coburg	51	StKr.Coburg	15	<u>Neukirchen</u>	59
<u>Großwalbur</u>	129	<u>Ketschenbach</u>	87	darunter	
darunter		darunter nach		im LKr.Coburg	19
im LKr.Coburg	53	StKr.Neustadt		nach Gde. Oberlauter	10
nach Gde. Gauerstadt	10	b.Coburg	76	ferner nach	
Rodach		<u>Kipfendorf</u>	71	StKr.Coburg	38
b.Coburg	37	darunter		<u>Neu- u. Neershof</u>	84
ferner nach		im LKr.Coburg	52	darunter	
StKr.Coburg	74	nach Gde. Mönchröden	8	im LKr.Coburg	61
<u>Grub a. Forst</u>	314	Oeslau	29	nach Gde. Oeslau	50
darunter		ferner nach		ferner nach	
im LKr.Coburg	133	StKr.Coburg	8	StKr.Coburg	21
nach Gde. Creidlitz	15	Neustadt		<u>Niederfüllbach</u>	56
Ebersdorf		b.Coburg	11	darunter	
b.Coburg	98	<u>Lützelbuch</u>	71	im LKr.Coburg	23
ferner nach		darunter		nach Gde. Creidlitz	14
StKr.Coburg	172	im LKr.Coburg	14	ferner nach	
<u>Haarbrücken</u>	75	nach Gde. Creidlitz	5	StKr.Coburg	32
darunter nach		ferner nach		<u>Oberlauter</u>	83
StKr.Neustadt		StKr.Coburg	57	darunter	
b.Coburg	73	<u>Meeder</u>	150	im LKr.Coburg	13
<u>Hassenberg</u>	166	darunter		nach Gde. Esbach	5
darunter		im LKr.Coburg	18	ferner nach	
im LKr.Coburg	127	Rodach		StKr.Coburg	68
nach		b.Coburg	9	<u>Oberwohlsbach</u>	68
Gde. Fürth a. Berg	7	ferner nach		darunter	
		StKr.Coburg	131	im LKr.Coburg	42
				nach Gde. Esbach	9

## 3. Die Auspendler der Gemeinden mit 50 und mehr Auspendlern, gegliedert nach ihren Arbeitsorten

Oberfranken

Landkreis Coburg

Wohnort Arbeitsorte (Kreise-Gemeinden)	Aus- pend- ler	Wohnort Arbeitsorte (Kreise-Gemeinden)	Aus- pend- ler	Wohnort Arbeitsorte (Kreise-Gemeinden)	Aus- pend- ler
noch Oberwohlsbach		noch Scheuerfeld		Trübenbach	50
Gde. Oeslau	28	ferner nach		darunter	
ferner nach		StKr.Coburg	196	im LKr.Coburg	37
StKr.Coburg	23			nach Gde. Frohnlach	5
<u>Oeslau</u>		<u>Schorkendorf</u>	78	Sonnefeld	5
darunter	247	darunter		Weithausen	
im LKr.Coburg	68	im LKr.Coburg	19	b.Coburg	26
nach Gde. Einberg	13	nach Gde. Ahorn	5	ferner nach	
Esbach	12	Weitramsdorf	8	LKr. Lichtenfels	10
Mönchröden	26	ferner nach		Gde. Redwitz	
ferner nach		StKr.Coburg	59	a.d.Rodach	8
StKr.Coburg	151	<u>Seidmannsdorf</u>	96	<u>Unterlauter</u>	222
Neustadt		darunter nach		darunter	
b.Coburg	24	StKr.Coburg	85	im LKr.Coburg	62
<u>Rohrbach</u>	50	<u>Sonnefeld</u>	137	nach Gde. Esbach	5
darunter		darunter		Neuses a.Brand	9
im LKr.Coburg	28	im LKr.Coburg	99	Oberlauter	25
nach Gde. Ebersdorf		nach Gde. Ebersdorf		Oeslau	12
b.Coburg	13	b.Coburg	21	ferner nach	
Grub a.Forst	12	Weidhausen		StKr.Coburg	158
ferner nach		b.Coburg			
StKr.Coburg	21	ferner nach	74	<u>Untersiemau</u>	198
<u>Rothenhof</u>	117	StKr.Coburg	25	darunter	
darunter		LKr. Kronach	9	im LKr.Coburg	75
im LKr.Coburg	103	Gde. Ebersdorf	7	nach Gde. Creidlitz	17
nach Gde. Einberg	6			Niederfüllbach	7
Mönchröden	9	<u>Stöppach</u>	65	Scherneck	30
Oeslau	88	darunter		ferner nach	
ferner nach		im LKr.Coburg	17	StKr.Coburg	112
StKr.Coburg	11	nach Gde. Creidlitz	5	LKr. Lichtenfels	9
		Scherneck	5	Gde. Lichtenfels	5
<u>Scherneck</u>	82	ferner nach		<u>Waldsachsen</u>	109
darunter		StKr.Coburg	46	darunter	
im LKr.Coburg	24	<u>Thann</u>	53	im LKr.Coburg	70
nach Gde. Creidlitz	5	darunter nach		nach Gde. Einberg	8
Großheirath	5	StKr.Neustadt		Esbach	6
Untersiemau	10	b.Coburg	43	Oeslau	50
ferner nach				ferner nach	
StKr.Coburg	56	<u>Tiefenlauter</u>	79	StKr.Coburg	37
<u>Scheuerfeld</u>	238	darunter		<u>Weidach</u>	125
darunter		im LKr.Coburg	28	darunter	
im LKr.Coburg	40	nach Gde. Oberlauter	15	im LKr.Coburg	56
nach Gde. Neuses		Unterlauter	6	nach	
a.d.Eichen	13	ferner nach		Gde. Scheuerfeld	9
Weitramsdorf	17	StKr.Coburg	50	Weitramsdorf	42

## 3. Die Auspendler der Gemeinden mit 50 und mehr Auspendlern, gegliedert nach ihren Arbeitsorten

Landkreis Coburg  
Landkreis Forchheim

Oberfranken

Wohnort Arbeitsorte (Kreise-Gemeinden)	Aus- pend- ler	Wohnort Arbeitsorte (Kreise-Gemeinden)	Aus- pend- ler	Wohnort Arbeitsorte (Kreise-Gemeinden)	Aus- pend- ler
noch Weidach		noch Oberweilersbach		noch Burk	
ferner nach		nach		StKr. Nürnberg	14
StKr. Coburg	66	Gde. Ebermannstadt	8	<u>Dormitz</u>	238
<u>Weißbrunn a. Forst</u>	95	StKr. Forchheim	123	darunter	
darunter		Erlangen	7	im LKr. Forchheim	30
im LKr. Coburg	39	Nürnberg	8	nach	
nach Gde. Creidlitz	6	<u>Pretzfeld</u>	104	Gde. Neunkirchen	
Niederfüllbach	12	darunter		a. Brand	26
Scherneck	7	im LKr. Ebermannstadt	29	ferner nach	
Untersiemau	8	nach		StKr. Erlangen	155
ferner nach		Gde. Ebermannstadt	28	Nürnberg	15
StKr. Coburg	49	ferner nach		LKr. Erlangen	32
LKr. Lichtenfels	7	StKr. Forchheim	38	Gde. Uttenreuth	23
Gde. Buch a. Forst	7	Erlangen	9	<u>Effeltrich</u>	65
<u>Weißbrunn vorm Wald</u>	62	Fürth	5	darunter	
darunter		Nürnberg	17	im LKr. Forchheim	8
im LKr. Coburg	20	<u>Streitberg</u>	74	nach Gde. Foxdorf	8
nach Gde. Oeslau	13	darunter		ferner nach	
ferner nach		im LKr. Ebermannstadt	45	StKr. Forchheim	22
StKr. Coburg	31	nach		Erlangen	27
Neustadt		Gde. Ebermannstadt	29	<u>Gosberg</u>	99
b. Coburg	11	Muggendorf	12	darunter nach	
<u>Wiesenfeld b. Coburg</u>	81	ferner nach		StKr. Forchheim	62
darunter nach		StKr. Forchheim	9	Erlangen	14
StKr. Coburg	68	Erlangen	11	Nürnberg	15
<u>Wildenheid</u>	285	<u>Unterweilersbach</u>	65	<u>Gräfenberg</u>	229
darunter nach		darunter		darunter	
StKr. Coburg	29	im LKr. Ebermannstadt	16	im LKr. Forchheim	30
Neustadt		nach		nach Gde. Weißenhohe	25
b. Coburg	238	Gde. Ebermannstadt	13	ferner nach	
<u>Landkreis Ebermannstadt</u>		ferner nach		StKr. Erlangen	16
<u>Gasseldorf</u>	51	StKr. Forchheim	43	Nürnberg	157
darunter		<u>Landkreis Forchheim</u>		LKr. Erlangen	18
im LKr. Ebermannstadt	33	<u>Buckenhofen</u>	215	Gde. Heroldsberg	8
nach		darunter nach		<u>Hallerndorf</u>	106
Gde. Ebermannstadt	25	StKr. Forchheim	199	darunter	
ferner nach		Erlangen	8	im LKr. Forchheim	16
StKr. Forchheim	5	Nürnberg	5	nach Gde. Eggolsheim	11
Erlangen	5	<u>Burk</u>	389	ferner nach	
Nürnberg	7	darunter nach		StKr. Bamberg	21
<u>Oberweilersbach</u>	153	StKr. Bamberg	8	Forchheim	51
darunter		Forchheim	341	LKr. Bamberg	12
im LKr. Ebermannstadt	8	Erlangen	20	Gde. Hirschaid	5
				StKr. Nürnberg	5

## 3. Die Auspendler der Gemeinden mit 50 und mehr Auspendlern, gegliedert nach ihren Arbeitsorten

Oberfranken

Landkreis Forchheim

Wohnort Arbeitsorte (Kreise-Gemeinden)	Aus- pend- ler	Wohnort Arbeitsorte (Kreise-Gemeinden)	Aus- pend- ler	Wohnort Arbeitsorte (Kreise-Gemeinden)	Aus- pend- ler
<u>Hausen</u>	195	<u>Kleinsendelbach</u>	84	<u>Pautzfeld</u>	62
darunter nach		darunter		darunter nach	
StKr. Bamberg	5	im LKr. Forchheim	12	StKr. Bamberg	9
Forchheim	118	nach		Forchheim	40
Erlangen	32	Gde. Neunkirchen			
Fürth	8	a. Brand	12	<u>Pettensiedel</u>	83
Nürnberg	17	ferner nach		darunter nach	
		StKr. Erlangen	44	StKr. Erlangen	9
		Nürnberg	15	Nürnberg	44
<u>Heroldsbach</u>	186			LKr. Erlangen	22
darunter		<u>Langensendelbach</u>	234	Gde. Forth	12
im LKr. Forchheim	11	darunter			
nach Gde. Thurn	5	im LKr. Forchheim	10	<u>Pinzberg</u>	115
ferner nach		nach Gde. Poxdorf	7	darunter nach	
StKr. Forchheim	83	ferner nach		StKr. Forchheim	69
Erlangen	59	StKr. Forchheim	14	Erlangen	28
Fürth	7	Erlangen	142	Nürnberg	11
Nürnberg	15	Fürth	5		
		Nürnberg	21	<u>Poxdorf</u>	68
<u>Hetzles</u>	144	LKr. Erlangen	40	darunter nach	
darunter		Gde. Baiersdorf	23	StKr. Erlangen	46
im LKr. Forchheim	32	Möhrendorf	6	Nürnberg	6
nach				LKr. Erlangen	7
Gde. Neunkirchen		<u>Neunkirchen a. Brand</u>	201	Gde. Baiersdorf	7
a. Brand	30	darunter			
ferner nach		im LKr. Forchheim	14	<u>Reuth</u>	363
StKr. Erlangen	67	nach		darunter nach	
Nürnberg	7	Gde. Kleinsendel-		StKr. Forchheim	339
LKr. Erlangen	37	bach	6	Nürnberg	10
Gde. Spardorf	5	ferner nach			
Uttenreuth	28	StKr. Erlangen	121	<u>Thurn</u>	65
		Nürnberg	17	darunter nach	
<u>Igensdorf</u>	92	LKr. Erlangen	41	StKr. Forchheim	34
darunter		Gde. Spardorf	6	Erlangen	9
im LKr. Forchheim	23	Uttenreuth	35		
nach Gde. Weißenhohe	20			<u>Weißenhohe</u>	150
ferner nach		<u>Neuses</u>	68	darunter	
StKr. Erlangen	8	darunter		im LKr. Forchheim	44
Nürnberg	50	im LKr. Forchheim	18	nach Gde. Gräfenberg	5
		nach Gde. Eggolsheim	17	Igensdorf	39
<u>Kersbach</u>	111	ferner nach		ferner nach	
darunter nach		StKr. Bamberg	11	StKr. Nürnberg	81
StKr. Forchheim	53	Forchheim	18	LKr. Erlangen	13
Erlangen	25	Nürnberg	7	Gde. Heroldsberg	11
Nürnberg	21				
<u>Kirch Ehrenbach</u>	192	<u>Oesdorf</u>	93	<u>Weppersdorf</u>	60
darunter nach		darunter nach		darunter nach	
StKr. Forchheim	144	StKr. Forchheim	47	StKr. Forchheim	22
Erlangen	10	Erlangen	26	LKr. Höchstädt	
Nürnberg	22	Nürnberg	12	a.d. Aisch	16

## 3. Die Auspendler der Gemeinden mit 50 und mehr Auspendlern, gegliedert nach ihren Arbeitsorten

Landkreis Forchheim

Landkreis Höchststadt a.d.Aisch

Oberfranken

Wohnort Arbeitsorte (Kreise-Gemeinden)	Aus- pend- ler	Wohnort Arbeitsorte (Kreise-Gemeinden)	Aus- pend- ler	Wohnort Arbeitsorte (Kreise-Gemeinden)	Aus- pend- ler
noch Weppersdorf		noch Aisch		noch Hemhofen	
Gde. Adelsdorf	15	StKr. Nürnberg	8	darunter	
StKr. Erlangen	10			im LKr. Höchststadt	
Nürnberg	6	<u>Burgstall</u>	122	a.d.Aisch	20
<u>Wiesenthau</u>	95	darunter		nach	
darunter nach		im LKr. Höchststadt		Gde. Herzogenaurach	11
StKr. Forchheim	64	a.d.Aisch	74	ferner nach	
Erlangen	10	nach		StKr. Forchheim	25
Fürth	6	Gde. Herzogenaurach	66	Erlangen	69
Nürnberg	7	Niederndorf	7	Nürnberg	9
<u>Willersdorf</u>	75	ferner nach		LKr. Erlangen	14
darunter		StKr. Erlangen	30	Gde. Baiersdorf	10
im LKr. Forchheim	14	Fürth	5		
nach Gde. Eggolsheim	13	Nürnberg	8	<u>Herzogenaurach</u>	310
ferner nach		<u>Falkendorf</u>	71	darunter	
StKr. Forchheim	24	darunter		im LKr. Höchststadt	
Nürnberg	20	im LKr. Höchststadt		a.d.Aisch	12
<u>Wimmelbach</u>	95	a.d.Aisch	47	nach	
darunter nach		nach		Gde. Niederndorf	5
StKr. Forchheim	85	Gde. Herzogenaurach	45	ferner nach	
Erlangen	5	ferner nach		StKr. Erlangen	184
<u>Landkreis</u>		StKr. Erlangen	18	Fürth	12
<u>Hochstadt a.d.Aisch</u>		<u>Großdechsendorf</u>	98	Nürnberg	89
<u>Adelsdorf</u>	161	darunter nach		<u>Heßdorf</u>	90
darunter		StKr. Erlangen	81	darunter nach	
im LKr. Höchststadt		Nürnberg	9	StKr. Erlangen	80
a.d.Aisch	46	<u>Hammerbach</u>	64	Nürnberg	6
nach Gde. Höchststadt		darunter		<u>Höchststadt a.d.Aisch</u>	226
a.d.Aisch	43	im LKr. Höchststadt		darunter	
ferner nach		a.d.Aisch	42	im LKr. Höchststadt	
StKr. Forchheim	28	nach		a.d.Aisch	26
Erlangen	56	Gde. Herzogenaurach	40	nach Gde. Adelsdorf	8
Fürth	6	ferner nach		Herzogenaurach	12
Nürnberg	17	StKr. Erlangen	19	ferner nach	
<u>Aisch</u>	73	<u>Haundorf</u>	59	StKr. Bamberg	10
darunter		darunter		Forchheim	25
im LKr. Höchststadt		im LKr. Höchststadt		Erlangen	41
a.d.Aisch	21	a.d.Aisch	37	Fürth	16
nach Gde. Adelsdorf	12	nach		Nürnberg	103
Höchststadt		Gde. Herzogenaurach	35	<u>Kosbach</u>	89
a.d.Aisch	6	ferner nach		darunter	
ferner nach		StKr. Erlangen	19	im LKr. Höchststadt	
StKr. Forchheim	12	<u>Hemhofen</u>	138	a.d.Aisch	12
Erlangen	21			nach	
				Gde. Herzogenaurach	9
				ferner nach	
				StKr. Erlangen	71

## 3. Die Auspendler der Gemeinden mit 50 und mehr Auspendlern, gegliedert nach ihren Arbeitsorten

Oberfranken

Landkreis Höchststadt a.d.Aisch

Landkreis Hof

Wohnort Arbeitsorte (Kreise-Gemeinden)	Aus- pend- ler	Wohnort Arbeitsorte (Kreise-Gemeinden)	Aus- pend- ler	Wohnort Arbeitsorte (Kreise-Gemeinden)	Aus- pend- ler
<u>Münchaurach</u>	87	noch Berg		noch Joditz	
darunter		darunter nach		darunter	
im LKr.Höchststadt		StKr.Hof	93	im LKr.Hof	42
a.d.Aisch	47	LKr. Naila	29	nach	
nach		Gde. Issigau	7	Gde. Brunnenthal	35
Gde. Herzogenaurach	38	Naila	17	ferner nach	
Oberreichen- bach	5	<u>Döhlau</u>	200	StKr.Hof	38
ferner nach		darunter		<u>Köditz</u>	280
StKr.Erlangen	26	im LKr.Hof	37	darunter nach	
Nürnberg	6	nach Gde. Oberkotzau	32	StKr.Hof	270
LKr.Neustadt		ferner nach			
a.d.Aisch	5	StKr.Hof	162	<u>Leimitz</u>	254
Gde.Wilhelmsdorf	5	<u>Feilitzsch</u>	194	darunter	
<u>Niederndorf</u>	161	darunter		im LKr.Hof	8
darunter		im LKr.Hof	14	nach Gde. Oberkotzau	5
im LKr.Höchststadt		nach Gde. Trogen	6	ferner nach	
a.d.Aisch	63	ferner nach		StKr.Hof	239
nach		StKr.Hof	178	<u>Leupoldsgrün</u>	129
Gde. Herzogenaurach	62	<u>Föhrenreuth</u>	58	darunter	
ferner nach		darunter		im LKr.Hof	26
StKr.Erlangen	75	im LKr.Hof	32	nach	
Fürth	5	nach		Gde. Konradsreuth	12
Nürnberg	14	Gde. Konradsreuth	29	Lipperts	9
<u>Röttenbach</u>	184	ferner nach		ferner nach	
darunter		StKr.Hof	24	StKr.Hof	86
im LKr.Höchststadt		<u>Förbau</u>	193	LKr. Münchberg	5
a.d.Aisch	22	darunter		Gde. Helmbrechts	5
nach		im LKr.Hof	148	LKr. Naila	9
Gde. Herzogenaurach	17	nach Gde. Oberkotzau	10	Gde. Selbitz	5
ferner nach		Schwarzenbach		<u>Lipperts</u>	76
StKr.Erlangen	145	a.d.sächs.		darunter	
Nürnberg	7	Saale	136	im LKr.Hof	22
<u>Weisendorf</u>	123	ferner nach		nach	
darunter		StKr.Hof	31	Gde. Konradsreuth	6
im LKr.Höchststadt		LKr. Münchberg	10	Leupoldsgrün	11
a.d.Aisch	40	Gde. Münchberg	10	ferner nach	
nach		<u>Gattendorf</u>	279	StKr.Hof	41
Gde. Herzogenaurach	38	darunter nach		LKr. Naila	11
ferner nach		StKr.Hof	271	Gde. Selbitz	6
StKr.Erlangen	72	<u>Haidt</u>	83	<u>Münchenreuth</u>	59
Nürnberg	7	darunter nach		darunter	
<u>Landkreis Hof</u>		StKr.Hof	79	im LKr.Hof	11
<u>Berg</u>	137	<u>Joditz</u>	81	nach Gde. Feilitzsch	8
				ferner nach	
				StKr.Hof	48



## 3. Die Auspendler der Gemeinden mit 50 und mehr Auspendlern, gegliedert nach ihren Arbeitsorten

Landkreis Hof  
Landkreis Kronach

Oberfranken

Wohnort Arbeitsorte (Kreise-Gemeinden)	Aus- pend- ler	Wohnort Arbeitsorte (Kreise-Gemeinden)	Aus- pend- ler	Wohnort Arbeitsorte (Kreise-Gemeinden)	Aus- pend- ler
<u>Oberkottzau</u>	361	<u>Trogen</u>	385	<u>noch Burggrub</u>	
darunter		darunter		Gde. Stockheim	10
im LKr. Hof	50	im LKr. Hof	117	ferner nach	
nach		nach Gde. Feilitzsch	111	LKr. Lichtenfels	19
Gde. Schwarzenbach		ferner nach		Gde. Hochstadt	
a.d.sächs.		StKr. Hof	267	a. Main	6
Saale	39			Redwitz	
ferner nach		<u>Unterkottzau</u>	197	a.d. Rodach	12
StKr. Hof	266	darunter			
Selb	6	im LKr. Hof	11	<u>Dörfles</u>	56
LKr. Münchberg	8	nach Gde. Feilitzsch	8	darunter	
Gde. Münchberg	8	ferner nach		im LKr. Kronach	55
LKr. Rehau	26	StKr. Hof	184	nach Gde. Friesen	7
Gde. Martinlamitz	14			Kronach	45
Rehau	8	<u>Wölbattendorf</u>	135		
		darunter nach		<u>Dürrenwaid</u>	121
<u>Schlegel</u>	81	StKr. Hof	134	darunter	
darunter				im LKr. Kronach	90
im LKr. Hof	19	<u>Zedtwitz</u>	149	nach	
nach Gde. Bruck	9	darunter		Gde. Heinersberg	25
ferner nach		im LKr. Hof	6	Nordhalben	62
StKr. Hof	51	nach Gde. Feilitzsch	5	ferner nach	
LKr. Naila	9	ferner nach		LKr. Naila	30
Gde. Selbitz	7	StKr. Hof	143	Gde. Geroldsgrün	21
<u>Schwarzenbach</u>		<u>Landkreis Kronach</u>		<u>Ebersdorf</u>	189
a.d.sächs. Saale	235			darunter	
darunter		<u>Au</u>	75	im LKr. Kronach	185
im LKr. Hof	60	darunter		nach Gde. Lauenstein	10
nach Gde. Oberkottzau	53	im LKr. Kronach	71	Ludwigsstadt	119
ferner nach		nach Gde. Kronach	19	Steinbach	
StKr. Hof	82	Küps	37	a.d. Haide	6
Selb	5	Neuses	12	Tettau	40
LKr. Münchberg	10				
Gde. Münchberg	10	<u>Buchbach</u>	165	<u>Fischbach</u>	131
LKr. Rehau	63	darunter		darunter	
Gde. Martinlamitz	58	im LKr. Kronach	165	im LKr. Kronach	127
LKr. Wunsiedel	10	nach		nach Gde. Kronach	94
Gde. Kirchenlamitz	5	Gde. Kleintettau	6	Weißbrunn	16
		Kronach	7		
<u>Tauperlitz</u>	266	Langenau	77	<u>Förtschendorf</u>	55
darunter		Tettau	73	darunter	
im LKr. Hof	9			im LKr. Kronach	48
nach Gde. Oberkottzau	9	<u>Burggrub</u>	120	nach Gde. Kronach	10
ferner nach		darunter		Ludwigsstadt	6
StKr. Hof	255	im LKr. Kronach	99	Pressig	19
		nach		Steinbach	
<u>Töpen</u>	93	Gde. Gundelsdorf	10	a. Wald	6
darunter nach		Kronach	61		
StKr. Hof	91	Ludwigsstadt	5		

## 3. Die Auspendler der Gemeinden mit 50 und mehr Auspendlern, gegliedert nach ihren Arbeitsorten

Oberfranken

Landkreis Kronach

Wohnort Arbeitsorte (Kreise-Gemeinden)	Aus- pend- ler	Wohnort Arbeitsorte (Kreise-Gemeinden)	Aus- pend- ler	Wohnort Arbeitsorte (Kreise-Gemeinden)	Aus- pend- ler
<u>Friesen</u>	93	noch Haßlach		noch Kehlbach	
darunter		b. Kronach		Gde. Ludwigsstadt	6
im LKr. Kronach	86	darunter		Tettau	10
nach Gde. Dörfles	11	im LKr. Kronach	75	<u>Langenau</u>	100
Kronach	72	nach		darunter	
		Gde. Gundelsdorf	9	im LKr. Kronach	99
<u>Gehülz</u>	176	Kronach	43	nach	
darunter		Pressig	5	Gde. Kleintettau	20
im LKr. Kronach	172	Stockheim	12	Rothenkirchen	9
nach Gde. Kronach	158			Tettau	64
Unterrodach	8	<u>Hirschfeld</u>	78		
		darunter		<u>Lauenhain</u>	52
<u>Gundelsdorf</u>	84	im LKr. Kronach	77	darunter	
darunter		nach		im LKr. Kronach	44
im LKr. Kronach	70	Gde. Förtschendorf	10	nach	
nach Gde. Kronach	50	Kleintettau	9	Gde. Ludwigsstadt	33
Pressig	7	Ludwigsstadt	7	Steinbach	
ferner nach		Steinbach		a. Wald	6
LKr. Lichtenfels	12	a. Wald	21	ferner nach	
Gde. Redwitz		Tettau	13	Land Thüringen	7
a. d. Rodach	7	Windheim	6		
				<u>Lauenstein</u>	112
<u>Haig</u>	106	<u>Höfles</u>	69	darunter	
darunter		darunter		im LKr. Kronach	102
im LKr. Kronach	98	im LKr. Kronach	69	nach	
nach		nach Gde. Kronach	51	Gde. Ludwigsstadt	74
Gde. Gundelsdorf	14	Unterrodach	9	Steinbach	
Knellendorf	11			a. d. Haide	17
Kronach	43	<u>Hummendorf</u>	66	ferner nach	
Stockheim	22	darunter		Land Thüringen	9
ferner nach		im LKr. Kronach	65		
LKr. Lichtenfels	6	nach Gde. Kronach	31	<u>Neufang</u>	78
Gde. Redwitz		Küps	20	darunter	
a. d. Rodach	6	Neuses	7	im LKr. Kronach	77
				nach Gde. Nordhalben	9
<u>Haßlach b. Teuschnitz</u>	118	<u>Johannisthal</u>	88	Steinwiesen	58
darunter		darunter			
im LKr. Kronach	99	im LKr. Kronach	83	<u>Neukenroth</u>	116
nach		nach Gde. Kronach	40	darunter	
Gde. Ludwigsstadt	13	Küps	16	im LKr. Kronach	96
Pressig	7	Neuses	7	nach Gde. Kronach	28
Steinbach		Oberlangen-		Pressig	25
a. Wald	46	stadt	8	Stockheim	34
Steinbach				ferner nach	
a. d. Haide	21	<u>Kehlbach</u>	113	LKr. Lichtenfels	15
ferner nach		darunter		Gde. Redwitz	
Land Thüringen	17	im LKr. Kronach	113	a. d. Rodach	15
		nach			
<u>Haßlach b. Kronach</u>	83	Gde. Kleintettau	84		
		Langenau	11		

## 3. Die Auspendler der Gemeinden mit 50 und mehr Auspendlern, gegliedert nach ihren Arbeitsorten

## Oberfranken

## Landkreis Kronach

Wohnort Arbeitsorte (Kreise-Gemeinden)	Aus- pend- ler	Wohnort Arbeitsorte (Kreise-Gemeinden)	Aus- pend- ler	Wohnort Arbeitsorte (Kreise-Gemeinden)	Aus- pend- ler
<u>Neuses</u>	162	<u>Rothenkirchen</u>	212	<u>Steinbach a. Wald</u>	97
darunter		darunter		darunter	
im LKr. Kronach	153	im LKr. Kronach	199	im LKr. Kronach	92
nach Gde. Kronach	114	nach Gde. Buchbach	5	nach	
Küps	26	Kronach	34	Gde. Förtschendorf	5
<u>Nurn</u>	69	Langenau	5	Kronach	7
darunter		Ludwigsstadt	7	Ludwigsstadt	66
im LKr. Kronach	67	Pressig	117	<u>Steinberg</u>	125
nach Gde. Nordhalben	51	Welitsch	9	darunter	
Steinwiesen	11	<u>Schmölz</u>	125	im LKr. Kronach	115
<u>Oberlangensstadt</u>	112	darunter		nach Gde. Friesen	7
darunter		im LKr. Kronach	98	Kronach	89
im LKr. Kronach	77	nach Gde. Hummendorf	5	Unterrodach	9
nach Gde. Kronach	17	Kronach	31	ferner nach	
Küps	56	Küps	44	LKr. Lichtenfels	8
ferner nach		Mitwitz	6	Gde. Redwitz	
LKr. Lichtenfels	26	ferner nach		a. d. Rodach	7
Gde. Lichtenfels	6	LKr. Lichtenfels	13	<u>Stockheim</u>	154
Redwitz		Gde. Lichtenfels	6	darunter	
a. d. Rodach	14	<u>Schnaid</u>	55	im LKr. Kronach	105
<u>Oberrodach</u>	102	darunter		nach Gde. Kronach	79
darunter		im LKr. Kronach	45	Neuses	6
im LKr. Kronach	99	nach Gde. Wallenfels	18	Pressig	8
nach		Wolfersgrün	18	ferner nach	
Gde. Großvichtach	11	ferner nach		LKr. Lichtenfels	41
Kronach	27	LKr. Naila	9	Gde. Hochstadt	
Unterrodach	53	Gde. Schwarzenbach		a. Main	14
<u>Pressig</u>	117	a. Wald	5	Redwitz	
darunter		<u>Schneckenlohe</u>	104	a. d. Rodach	26
im LKr. Kronach	103	darunter		<u>Teuschnitz</u>	145
nach Gde. Kronach	42	im LKr. Kronach	11	darunter	
Ludwigsstadt	10	nach Gde. Mitwitz	6	im LKr. Kronach	98
Rothenkirchen	20	ferner nach		nach	
Welitsch	10	StKr. Coburg	7	Gde. Förtschendorf	26
<u>Reichenbach</u>	234	LKr. Coburg	83	Kronach	15
darunter		Gde. Ebersdorf		Ludwigsstadt	7
im LKr. Kronach	161	b. Coburg	6	Pressig	16
nach Gde. Haßlach		Mödlitz	5	Steinbach	
b. Teuschnitz	25	Sonnefeld	13	a. Wald	22
Kleintettau	5	Weidhausen		ferner nach	
Ludwigsstadt	18	b. Coburg	45	Land Thüringen	47
Steinbach		<u>Seelach</u>	58	<u>Theisenort</u>	141
a. Wald	101	darunter		darunter	
ferner nach		im LKr. Kronach	56	im LKr. Kronach	131
Land Thüringen	73	nach Gde. Kronach	50	nach	
				Gde. Johannisthal	7

## 3. Die Auspendler der Gemeinden mit 50 und mehr Auspendlern, gegliedert nach ihren Arbeitsorten

Oberfranken

Landkreis Kronach  
Landkreis Kulmbach

Wohnort Arbeitsorte (Kreise-Gemeinden)	Aus- pend- ler	Wohnort Arbeitsorte (Kreise-Gemeinden)	Aus- pend- ler	Wohnort Arbeitsorte (Kreise-Gemeinden)	Aus- pend- ler
noch Theisenort		noch Unterrodach		<u>Landkreis Kulmbach</u>	
Gde. Kronach	67	nach		<u>Brücklein</u>	70
Küps	42	Gde. Großvichtach	11	darunter nach	
Schmölz	5	Kronach	76	StKr. Bayreuth	28
<u>Thonberg</u>	97	Oberrodach	17	Kulmbach	30
darunter		ferner nach		LKr. Bayreuth	6
im LKr. Kronach	94	StKr. Coburg	7	Gde. Altdrossenfeld	5
nach Gde. Kronach	62	<u>Vogtendorf</u>	61	<u>Buchau</u>	50
Küps	11	darunter		darunter	
Neuses	5	im LKr. Kronach	61	im LKr. Kulmbach	26
Weissenbrunn	8	nach Gde. Höfles	6	nach Gde. Mainleus	26
<u>Tschirm</u>	67	Kronach	42	ferner nach	
darunter		Unterrodach	5	StKr. Kulmbach	16
im LKr. Kronach	37	<u>Weissenbrunn</u>	141	<u>Burghaig</u>	461
nach Gde. Kronach	5	darunter		darunter	
Nordhalben	22	im LKr. Kronach	129	im LKr. Kulmbach	161
Tettau	5	nach Gde. Kronach	96	nach Gde. Mainleus	152
ferner nach		Küps	16	ferner nach	
Land Thüringen	29	<u>Welitsch</u>	53	StKr. Kulmbach	290
<u>Tüschnitz</u>	70	darunter		<u>Harsdorf</u>	63
darunter		im LKr. Kronach	49	darunter nach	
im LKr. Kronach	63	nach Gde. Kronach	11	StKr. Bayreuth	54
nach Gde. Kronach	10	Pressig	35	Kulmbach	5
Küps	44	<u>Wilhelmsthal</u>	81	<u>Hegnabrunn</u>	158
Oberlangens- stadt	6	darunter		darunter	
ferner nach		im LKr. Kronach	61	im LKr. Kulmbach	115
LKr. Lichtenfels	7	nach Gde. Kronach	40	nach	
Gde. Redwitz		Küps	5	Gde. Marktschorgast	7
a.d. Rodach	7	<u>Windheim</u>	160	Neuenmarkt	74
<u>Unterlangenstadt</u>	118	darunter		Trebgast	15
darunter		im LKr. Kronach	159	Wirsberg	16
im LKr. Kronach	48	nach		ferner nach	
nach Gde. Kronach	28	Gde. Kleintettau	59	StKr. Bayreuth	10
Küps	11	Kronach	5	Kulmbach	26
ferner nach		Ludwigsstadt	17	<u>Katschenreuth</u>	116
LKr. Lichtenfels	69	Pressig	5	darunter	
Gde. Lichtenfels	7	Steinbach		im LKr. Kulmbach	22
Marktgraitz	5	a. Wald	49	nach Gde. Mainleus	12
Redwitz		Tettau	12	Melkendorf	9
a.d. Rodach	48	<u>Ziegelerden</u>	121	ferner nach	
<u>Unterrodach</u>	123	darunter		StKr. Kulmbach	91
darunter		im LKr. Kronach	120	<u>Ködnitz</u>	177
im LKr. Kronach	114	nach Gde. Kronach	119		

## 3. Die Auspendler der Gemeinden mit 50 und mehr Auspendlern, gegliedert nach ihren Arbeitsorten

## Oberfranken

## Landkreis Kulmbach

Wohnort Arbeitsorte (Kreise-Gemeinden)	Aus- pend- ler	Wohnort Arbeitsorte (Kreise-Gemeinden)	Aus- pend- ler	Wohnort Arbeitsorte (Kreise-Gemeinden)	Aus- pend- ler
noch Ködnitz		noch Melkendorf		Thurnau	174
darunter		nach		darunter	
im LKr. Kulmbach	23	Gde. Katschenreuth	5	im LKr. Kulmbach	65
nach Gde. Trebgast	10	Mainleus	16	nach Gde. Kasendorf	9
ferner nach		ferner nach		Limmersdorf	40
StKr. Kulmbach	148	StKr. Kulmbach	172	ferner nach	
<u>Lanzendorf</u>	66	LKr. Bayreuth	10	StKr. Bayreuth	25
darunter		Gde. Oberkonners- reuth	10	Kulmbach	78
im LKr. Kulmbach	36	<u>Neudrossenfeld</u>	103	<u>Trebgast</u>	115
nach Gde. Himmelkron	14	darunter nach		darunter	
Neuenmarkt	9	StKr. Bayreuth	67	im LKr. Kulmbach	35
Trebgast	5	Kulmbach	20	nach Gde. Neuenmarkt	23
ferner nach		LKr. Bayreuth	10	Wirsberg	5
StKr. Bayreuth	6	Gde. Altdrossenfeld	9	ferner nach	
Kulmbach	5	<u>Neuenmarkt</u>	122	StKr. Bayreuth	52
LKr. Bayreuth	18	darunter		Kulmbach	26
Gde. Bad Berneck		im LKr. Kulmbach	79	<u>Unterdornlach</u>	102
i. Fichtel- gebirge	16	nach		darunter nach	
<u>Lehenthal</u>	67	Gde. Marktschorgast	7	StKr. Kulmbach	99
darunter nach		Trebgast	14	<u>Veitlahm</u>	73
StKr. Kulmbach	62	Wirsberg	52	darunter	
<u>Leuchau</u>	109	ferner nach		im LKr. Kulmbach	36
darunter nach		StKr. Bayreuth	11	nach Gde. Mainleus	35
StKr. Kulmbach	103	Kulmbach	29	ferner nach	
<u>Lindau</u>	55	<u>Neufang</u>	73	StKr. Kulmbach	37
darunter		darunter		<u>Wernstein</u>	89
im LKr. Kulmbach	14	im LKr. Kulmbach	69	darunter	
nach Gde. Trebgast	7	nach		im LKr. Kulmbach	72
ferner nach		Gde. Marktschorgast	6	nach Gde. Mainleus	65
StKr. Bayreuth	15	Neuenmarkt	11	ferner nach	
Kulmbach	20	Wirsberg	47	StKr. Kulmbach	13
<u>Mainleus</u>	220	<u>Proß</u>	62	<u>Willmersreuth</u>	74
darunter		darunter		darunter	
im LKr. Kulmbach	14	im LKr. Kulmbach	32	im LKr. Kulmbach	51
nach Gde. Burghaig	6	nach		nach Gde. Mainleus	47
ferner nach		Gde. Katschenreuth	5	ferner nach	
StKr. Kulmbach	192	Mainleus	20	StKr. Kulmbach	21
LKr. Lichtenfels	10	ferner nach		<u>Wirsberg</u>	100
Gde. Burgkunstadt	5	StKr. Kulmbach	29	darunter	
Mainroth	5	<u>Schwarzach b. Kulmbach</u>	85	im LKr. Kulmbach	57
<u>Melkendorf</u>	206	darunter		nach Gde. Hegnabrunn	5
darunter		im LKr. Kulmbach	84	Neuenmarkt	40
im LKr. Kulmbach	22	nach Gde. Mainleus	82	Trebgast	8

## 3. Die Auspendler der Gemeinden mit 50 und mehr Auspendlern. gegliedert nach ihren Arbeitsorten

Oberfranken

Landkreis Kulmbach  
Landkreis Lichtenfels

Wohnort Arbeitsorte (Kreise-Gemeinden)	Aus- pend- ler	Wohnort Arbeitsorte (Kreise-Gemeinden)	Aus- pend- ler	Wohnort Arbeitsorte (Kreise-Gemeinden)	Aus- pend- ler
noch Wirsberg		noch Geutenreuth		noch Lichtenfels	
ferner nach		darunter		Gde. Seubelsdorf	47
StKr. Bayreuth	13	im LKr. Lichtenfels	33	ferner nach	
Kulmbach	24	nach Gde. Mainneck	18	StKr. Bamberg	49
		Weismain	7	Coburg	47
<u>Landkreis Lichtenfels</u>		ferner nach		LKr. Kronach	13
<u>Altenkunstadt</u>	417	LKr. Kulmbach	18	Gde. Kronach	8
darunter		Gde. Mainleus	17	LKr. Staffelstein	16
im LKr. Lichtenfels	395	<u>Kirchlein</u>	51	Gde. Staffelstein	12
nach		darunter		<u>Maineck</u>	58
Gde. Burgkunstadt	343	im LKr. Lichtenfels	50	darunter	
Lichtenfels	18	nach		im LKr. Lichtenfels	53
Weismain	19	Gde. Burgkunstadt	45	nach	
ferner nach		<u>Kösten</u>	131	Gde. Altenkunstadt	20
LKr. Kulmbach	7	darunter		Burgkunstadt	29
Gde. Burghaig	5	im LKr. Lichtenfels	119	<u>Mainroth</u>	218
<u>Buch a. Forst</u>	142	nach		darunter	
darunter		Gde. Lichtenfels	115	im LKr. Lichtenfels	89
im LKr. Lichtenfels	71	ferner nach		nach	
nach		LKr. Forchheim	5	Gde. Altenkunstadt	6
Gde. Lichtenfels	53	Gde. Hausen	5	Burgkunstadt	48
Schney	15			Lichtenfels	7
ferner nach		<u>Lettenreuth</u>	68	Maineck	17
StKr. Coburg	40	darunter		ferner nach	
LKr. Coburg	26	im LKr. Lichtenfels	40	StKr. Kulmbach	32
Gde. Scherneck	8	nach Gde. Hochstadt		LKr. Kulmbach	90
Untersiemau	6	a. Main	8	Gde. Mainleus	80
<u>Ebneth</u>	56	Lichtenfels	16		
darunter		Marktgraitz	5	<u>Marktgraitz</u>	149
im LKr. Lichtenfels	56	ferner nach		darunter	
nach		LKr. Coburg	18	im LKr. Lichtenfels	95
Gde. Altenkunstadt	8	Gde. Weidhausen		nach	
Burgkunstadt	48	b. Coburg	14	Gde. Burgkunstadt	5
		LKr. Stadtsteinach	6	Hochstadt	
<u>Gärtenroth</u>	51	Gde. Neuensorg	6	a. Main	17
darunter				Lichtenfels	22
im LKr. Lichtenfels	25	<u>Lichtenfels</u>	306	Redwitz	
nach		darunter		a. d. Rodach	42
Gde. Burgkunstadt	11	im LKr. Lichtenfels	155	ferner nach	
Maineck	9	nach		LKr. Coburg	40
ferner nach		Gde. Burgkunstadt	19	Gde. Sonnefeld	5
StKr. Kulmbach	7	Hochstadt		Weidhausen	
LKr. Kulmbach	18	a. Main	16	b. Coburg	33
Gde. Mainleus	15	Oberwallen- stadt	10	<u>Marktzeuln</u>	153
<u>Geutenreuth</u>	53	Redwitz		darunter	
		a. d. Rodach	21	im LKr. Lichtenfels	142
		Schney	34		

## 3. Die Auspendler der Gemeinden mit 50 und mehr Auspendlern, gegliedert nach ihren Arbeitsorten

Landkreis Lichtenfels

Landkreis Münchberg

Oberfranken

Wohnort Arbeitsorte (Kreise-Gemeinden)	Aus- pend- ler	Wohnort Arbeitsorte (Kreise-Gemeinden)	Aus- pend- ler	Wohnort Arbeitsorte (Kreise-Gemeinden)	Aus- pend- ler
noch Marktzeuln		noch Roth		noch Trieb	
nach		Gde. Mönchkröten-		darunter	
Gde. Altenkunstadt	6	dorf	10	im LKr. Lichtenfels	87
Burgkunstadt	29			nach Gde. Hochstadt	
Hochstadt		<u>Schney</u>	268	a. Main	26
a. Main	54	darunter		Lichtenfels	39
Lichtenfels	31	im LKr. Lichtenfels	219	Michelau	8
Redwitz		nach		Redwitz	
a.d. Rodach	8	Gde. Lichtenfels	191	a.d. Rodach	7
		Michelau	6		
<u>Michelau</u>	412	Seubelsdorf	17	<u>Weidnitz</u>	75
darunter		ferner nach		darunter	
im LKr. Lichtenfels	338	StKr. Coburg	20	im LKr. Lichtenfels	74
nach		LKr. Coburg	12	nach	
Gde. Burgkunstadt	23	Gde. Ebersdorf		Gde. Altenkunstadt	8
Hochstadt		b. Coburg	5	Burgkunstadt	51
a. Main	37	LKr. Kronach	9	Lichtenfels	8
Lichtenfels	193	Gde. Ebersdorf	7		
Redwitz				<u>Weismain</u>	172
a.d. Rodach	14	<u>Schwüribitz</u>	149	darunter	
Schney	61	darunter		im LKr. Lichtenfels	163
ferner nach		im LKr. Lichtenfels	109	nach	
StKr. Bamberg	10	nach		Gde. Altenkunstadt	22
Coburg	12	Gde. Burgkunstadt	12	Burgkunstadt	114
LKr. Coburg	17	Hochstadt		Lichtenfels	15
Gde. Ebersdorf		a. Main	30	Maineck	8
b. Coburg	11	Lichtenfels	22		
LKr. Stadtsteinach	7	Michelau	8	<u>Zettlitz</u>	93
Gde. Neuensorg	6	Neuensee	10	darunter	
		Redwitz		im LKr. Lichtenfels	80
<u>Mistelfeld</u>	99	a.d. Rodach	11	nach	
darunter		Schney	10	Gde. Altenkunstadt	6
im LKr. Lichtenfels	95	ferner nach		Burgkunstadt	29
nach		StKr. Bamberg	6	Hochstadt	
Gde. Lichtenfels	81	LKr. Coburg	18	a. Main	10
		Gde. Weidhausen		Lichtenfels	10
<u>Oberwallenstadt</u>	212	b. Coburg	11	Redwitz	
darunter		LKr. Stadtsteinach	6	a.d. Rodach	22
im LKr. Lichtenfels	195	Gde. Neuensorg	6	ferner nach	
nach				StKr. Coburg	6
Gde. Lichtenfels	171	<u>Seubelsdorf</u>	138		
Schney	6	darunter		<u>Landkreis Münchberg</u>	
ferner nach		im LKr. Lichtenfels	118	<u>Ahornberg</u>	83
StKr. Coburg	5	nach		darunter	
		Gde. Lichtenfels	113	im LKr. Münchberg	48
<u>Roth</u>	73	ferner nach		nach	
darunter		StKr. Coburg	6	Gde. Helmbrechts	27
im LKr. Lichtenfels	69			Münchberg	20
nach		<u>Trieb</u>	92		
Gde. Lichtenfels	49				

## 3. Die Auspendler der Gemeinden mit 50 und mehr Auspendlern. gegliedert nach ihren Arbeitsorten

Oberfranken

Landkreis Münchberg

Wohnort Arbeitsorte (Kreise-Gemeinden)	Aus- pend- ler	Wohnort Arbeitsorte (Kreise-Gemeinden)	Aus- pend- ler	Wohnort Arbeitsorte (Kreise-Gemeinden)	Aus- pend- ler
noch Ahornberg		noch Kleinschwarzen-		<u>Oberweißbach</u>	80
ferner nach		bach		darunter	
StKr. Hof	7	nach		im LKr. Münchberg	67
LKr. Hof	24	Gde. Helmbrechts	124	nach	
Gde. Konradsreuth	22			Gde. Helmbrechts	65
<u>Förstenreuth</u>	60	<u>Kornbach</u>	60	ferner nach	
darunter		darunter		StKr. Hof	5
im LKr. Münchberg	51	im LKr. Münchberg	42	LKr. Stadtsteinach	6
nach Gde. Münchberg	10	nach Gde. Gefrees	37	Gde. Hohenberg	5
Stammbach	33	ferner nach		<u>Poppenreuth</u>	182
ferner nach		LKr. Wunsiedel	13	darunter	
LKr. Stadtsteinach	6	Gde. Weißenstadt	12	im LKr. Münchberg	178
Gde. Marktleugast	6	<u>Markersreuth</u>	151	nach	
<u>Hallerstein</u>	141	darunter		Gde. Helmbrechts	16
darunter		im LKr. Münchberg	111	Münchberg	145
im LKr. Münchberg	37	nach Gde. Ahornberg	35	Straas	7
nach Gde. Münchberg	21	Münchberg	71	<u>Sparneck</u>	222
Sparneck	10	ferner nach		darunter	
Weißdorf	6	LKr. Hof	37	im LKr. Münchberg	197
ferner nach		Gde. Konradsreuth	34	nach Gde. Münchberg	184
LKr. Hof	61	<u>Meierhof</u>	359	Weißdorf	5
Gde. Schwarzenbach		darunter		ferner nach	
a.d.sächs.		im LKr. Münchberg	350	LKr. Hof	9
Saale	60	nach		Gde. Schwarzenbach	
LKr. Rehau	14	Gde. Helmbrechts	17	a.d.sächs.	5
Gde. Martinlamitz	13	Münchberg	326	Saale	6
LKr. Wunsiedel	28	ferner nach		LKr. Wunsiedel	6
Gde. Kirchenlamitz	27	StKr. Hof	5	Gde. Weißenstadt	6
<u>Helmbrechts</u>	158	<u>Münchberg</u>	124	<u>Stammbach</u>	116
darunter		darunter		darunter	
im LKr. Münchberg	90	im LKr. Münchberg	54	im LKr. Münchberg	95
nach Gde. Ahornberg	10	nach		nach Gde. Gefrees	9
Kleinschwar-		Gde. Helmbrechts	13	Münchberg	83
zenbach	9	Mechlenreuth	8	ferner nach	
Münchberg	59	Sparneck	5	LKr. Kulmbach	6
Wüstenselbitz	7	Stammbach	7	Gde. Marktschorgast	5
ferner nach		Weißdorf	9	<u>Straas</u>	116
StKr. Hof	27	ferner nach		darunter	
LKr. Naila	23	StKr. Hof	21	im LKr. Münchberg	112
Gde. Schauenstein	11	LKr. Hof	17	nach Gde. Münchberg	94
LKr. Rehau	16	Gde. Konradsreuth	5	Stammbach	10
Gde. Unterweißen-		Schlegel	5	<u>Weißdorf</u>	230
bach	16	LKr. Naila	14	darunter	
<u>Kleinschwarzenbach</u>	125	Gde. Schwarzenbach		im LKr. Münchberg	220
darunter		a. Wald	7	nach Gde. Münchberg	210
im LKr. Münchberg	124				



## 3. Die Auspendler der Gemeinden mit 50 und mehr Auspendlern, gegliedert nach ihren Arbeitsorten

Landkreis Münchberg

Landkreis Naila

Oberfranken

Wohnort Arbeitsorte (Kreise-Gemeinden)	Aus- pend- ler	Wohnort Arbeitsorte (Kreise-Gemeinden)	Aus- pend- ler	Wohnort Arbeitsorte (Kreise-Gemeinden)	Aus- pend- ler
noch Weißdorf		noch Bobengrün		Langenbach	52
Gde. Sparneck	8	nach Gde. Bad Steben	16	darunter	
Witzleshofen	57	Geroldsgrün	11	im LKr. Naila	34
darunter		Marxgrün	87	nach Gde. Bad Steben	13
im LKr. Münchberg	54	Naila	34	Carlsgrün	5
nach Gde. Gefrees	36	Culmitz	66	Naila	11
Streitau	18	darunter		ferner nach	
Wüstenselbitz	124	im LKr. Naila	64	LKr. Kronach	12
darunter		nach Gde. Naila	44	Gde. Nordhalben	9
im LKr. Münchberg	118	Döbra	172	Lichtenberg	74
nach Gde. Helmbrechts	61	darunter		darunter	
Münchberg	57	im LKr. Naila	164	im LKr. Naila	56
Zell	78	nach		nach Gde. Bad Steben	19
darunter		Gde. Marlesreuth	7	Naila	23
im LKr. Münchberg	69	Naila	18	Selbitz	6
nach Gde. Münchberg	50	Schwarzenbach		ferner nach	
Sparneck	14	a. Wald	117	StKr. Hof	13
ferner nach		Selbitz	7	Lippertsgrün	136
LKr. Wunsiedel	7	Straßdorf	6	darunter	
Gde. Weißenstadt	5	Dörnthal	162	im LKr. Naila	128
Landkreis Naila		darunter		nach Gde. Culmitz	8
Bad Steben	182	im LKr. Naila	120	Naila	69
darunter		nach Gde. Naila	12	Schwarzenbach	
im LKr. Naila	146	Schauenstein	6	a. Wald	33
nach		Selbitz	101	Selbitz	7
Gde. Geroldsgrün	6	ferner nach		Straßdorf	5
Lichtenberg	16	StKr. Hof	36	Marlesreuth	79
Marxgrün	23	Haidengrün	67	darunter	
Naila	73	darunter		im LKr. Naila	70
Selbitz	13	im LKr. Naila	62	nach Gde. Naila	52
ferner nach		nach		Selbitz	13
StKr. Hof	30	Gde. Marlesreuth	32	ferner nach	
Baiergrün	74	Naila	7	StKr. Hof	8
darunter		Schauenstein	16	Marxgrün	85
im LKr. Naila	47	Issigau	138	darunter	
nach		darunter		im LKr. Naila	73
Gde. Schauenstein	44	im LKr. Naila	125	nach Gde. Bad Steben	8
ferner nach		nach		Lichtenberg	6
LKr. Münchberg	24	Gde. Lichtenberg	5	Naila	53
Gde. Helmbrechts	24	Marxgrün	40	ferner nach	
Bobengrün	162	Naila	69	StKr. Hof	9
darunter		ferner nach		Meierhof	75
im LKr. Naila	158	StKr. Hof	10	darunter	
				im LKr. Naila	68

## 3. Die Auspendler der Gemeinden mit 50 und mehr Auspendlern, gegliedert nach ihren Arbeitsorten

Oberfranken

Landkreis Naila  
Landkreis Pegnitz

Wohnort Arbeitsorte (Kreise-Gemeinden)	Aus- pend- ler	Wohnort Arbeitsorte (Kreise-Gemeinden)	Aus- pend- ler	Wohnort Arbeitsorte (Kreise-Gemeinden)	Aus- pend- ler
noch Meierhof		noch Reitzenstein		noch Thierbach	
nach		darunter		nach Gde. Bobengrün	7
Gde. Schwarzenbach		im LKr. Naila	53	Marxgrün	26
a.Wald	58	nach Gde. Issigau	19	Naila	58
		Lichtenberg	10		
<u>Naila</u>	149	Marxgrün	21	<u>Volkmannsgrün</u>	72
darunter		ferner nach		darunter	
im LKr. Naila	92	StKr. Hof	6	im LKr. Naila	57
nach Gde. Bad Steben	7			nach	
Culmitz	5	<u>Rodesgrün</u>	53	Gde. Schauenstein	53
Marlesreuth	9	darunter		ferner nach	
Marxgrün	6	im LKr. Naila	48	LKr. Münchberg	14
Schauenstein	7	nach Gde. Naila	44	Gde. Helmbrechts	11
Schwarzenbach					
a.Wald	11	<u>Schwarzenstein</u>	160	<u>Windischengrün</u>	161
Selbitz	35	darunter		darunter	
Volkmannsgrün	5	im LKr. Naila	157	im LKr. Naila	149
ferner nach		nach Gde. Naila	11	nach	
StKr. Hof	35	Schwarzenbach		Gde. Schauenstein	141
LKr. Münchberg	15	a.Wald	142	ferner nach	
Gde. Helmbrechts	9			LKr. Münchberg	8
		<u>Selbitz</u>	185	Gde. Helmbrechts	5
<u>Neudorf</u>	92	darunter			
darunter		im LKr. Naila	108	<u>Landkreis Pegnitz</u>	
im LKr. Naila	65	nach Gde. Naila	89		
nach		Schauenstein	12	<u>Bronn</u>	52
Gde. Schauenstein	60	ferner nach		darunter	
ferner nach		StKr. Hof	61	im LKr. Pegnitz	48
StKr. Hof	9			nach	
LKr. Münchberg	16	<u>Steinbach</u>		Gde. Gößweinstein	6
Gde. Helmbrechts	14	<u>b. Geroldsgrün</u>	80	Pegnitz	39
		darunter			
<u>Neuhaus</u>	95	im LKr. Naila	66	<u>Gottsfeld</u>	55
darunter		nach Gde. Bad Steben	6	darunter	
im LKr. Naila	80	Geroldsgrün	47	im LKr. Pegnitz	48
nach Gde. Naila	46	Marxgrün	7	nach Gde. Creußen	34
Selbitz	33	ferner nach		Pegnitz	13
ferner nach		LKr. Kronach	13	ferner nach	
StKr. Hof	15	Gde. Nordhalben	10	StKr. Bayreuth	6
<u>Obersteben</u>	57	<u>Straßdorf</u>	98	<u>Haidhof</u>	57
darunter		darunter		darunter	
im LKr. Naila	52	im LKr. Naila	98	im LKr. Pegnitz	53
nach Gde. Bad Steben	15	nach		nach Gde. Creußen	49
Carlsgrün	6	Gde. Schwarzenbach			
Marxgrün	12	a.Wald	91	<u>Hainbronn</u>	117
Naila	11			darunter	
		<u>Thierbach</u>	100	im LKr. Pegnitz	103
<u>Reitzenstein</u>	63	darunter		nach Gde. Pegnitz	100
		im LKr. Naila	98	ferner nach	
				StKr. Bayreuth	6

## 3. Die Auspendler der Gemeinden mit 50 und mehr Auspendlern, gegliedert nach ihren Arbeitsorten

Oberfranken

Landkreis Pegnitz

Landkreis Rehau

Wohnort Arbeitsorte (Kreise-Gemeinden)	Aus- pend- ler	Wohnort Arbeitsorte (Kreise-Gemeinden)	Aus- pend- ler	Wohnort Arbeitsorte (Kreise-Gemeinden)	Aus- pend- ler
<u>Neuhof</u>	57	noch Längenau		<u>Plößberg b. Selb</u>	170
darunter		ferner nach		darunter	
im LKr. Pegnitz	50	StKr. Selb	57	im LKr. Rehau	55
nach Gde. Creußen	46			nach	
ferner nach		<u>Lauterbach</u>	106	Gde. Erkersreuth	35
StKr. Bayreuth	6	darunter		Rehau	5
		im LKr. Rehau	39	Schönwald	14
<u>Prebitz</u>	93	nach		ferner nach	
darunter		Gde. Erkersreuth	23	StKr. Hof	5
im LKr. Pegnitz	57	Schönwald	7	Selb	108
nach Gde. Creußen	34	ferner nach			
Pegnitz	14	StKr. Selb	66	<u>Prex</u>	91
Schnabelwaid	8			darunter	
ferner nach		<u>Martinlamitz</u>	191	im LKr. Rehau	73
LKr. Eschenbach		darunter nach		nach	
i. d. OPf.	18	StKr. Hof	17	Gde. Faßmannsreuth	16
Gde. Vorbach	13	LKr. Hof	158	Regnitzlosau	27
Heinersreuth	5	Gde. Oberkottzau	6	Rehau	23
StKr. Bayreuth	5	Schwarzenbach		Schwesendorf	5
LKr. Bayreuth	9	a. d. sächs.		ferner nach	
Gde. Kirchenlaibach	9	Saale	151	StKr. Hof	16
		LKr. Wunsiedel	11		
<u>Schnabelwaid</u>	54	Gde. Kirchenlamitz	9	<u>Regnitzlosau</u>	141
darunter				darunter	
im LKr. Pegnitz	36	<u>Nentschau</u>	51	im LKr. Rehau	126
nach Gde. Creußen	17	darunter		nach	
Pegnitz	18	im LKr. Rehau	49	Gde. Faßmannsreuth	6
ferner nach		nach		Rehau	110
StKr. Bayreuth	14	Gde. Regnitzlosau	29	ferner nach	
		Rehau	15	StKr. Hof	11
<u>Zips</u>	69				
darunter		<u>Neuhaus a. d. Eger</u>	86	<u>Rehau</u>	189
im LKr. Pegnitz	63	darunter		darunter	
nach Gde. Creußen	17	im LKr. Rehau	49	im LKr. Rehau	57
Pegnitz	35	nach Gde. Hohenberg		nach	
Schnabelwaid	10	a. d. Eger	43	Gde. Regnitzlosau	12
ferner nach		ferner nach		Schönwald	12
StKr. Bayreuth	6	StKr. Selb	16	Wurlitz	25
		LKr. Wunsiedel	20	ferner nach	
<u>Landkreis Rehau</u>		Gde. Arzberg	8	StKr. Hof	67
		Thiersheim	9	Selb	40
<u>Erkersreuth</u>	352			LKr. Hof	21
darunter nach		<u>Oberweißbach</u>	69	Gde. Oberkottzau	16
StKr. Selb	334	darunter nach		Schwarzenbach	
		StKr. Selb	61	a. d. sächs.	
<u>Längenau</u>	69			Saale	5
darunter		<u>Pilgramsreuth</u>	145		
im LKr. Rehau	11	darunter		<u>Schönwald</u>	484
nach Gde. Mühlbach	8	im LKr. Rehau	139	darunter	
		nach Gde. Rehau	135	im LKr. Rehau	166

## 3. Die Auspendler der Gemeinden mit 50 und mehr Auspendlern, gegliedert nach ihren Arbeitsorten

Oberfranken

Landkreis Rehau

Landkreis Staffelstein

Wohnort Arbeitsorte (Kreise-Gemeinden)	Aus- pend- ler	Wohnort Arbeitsorte (Kreise-Gemeinden)	Aus- pend- ler	Wohnort Arbeitsorte (Kreise-Gemeinden)	Aus- pend- ler
noch Schönwald		noch Guttenberg		<u>Schwand</u>	56
nach		LKr. Kulmbach	13	darunter	
Gde. Erkersreuth	83	Gde. Mainleus	13	im LKr. Stadtsteinach	51
Plößberg				nach Gde. Presseck	31
b. Selb	45	<u>Kupferberg</u>	121	Stadtsteinach	13
Rehau	24	darunter		<u>Untersteinach</u>	296
Wurlitz	6	im LKr. Stadtsteinach	23	darunter	
ferner nach		nach Gde. Ludwig-		im LKr. Stadtsteinach	29
StKr. Hof	18	schorgast	6	nach Gde. Kupferberg	8
Selb	290	Marktleugast	5	Stadtsteinach	15
<u>Spielberg</u>	63	Stadtsteinach	7	ferner nach	
darunter nach		Untersteinach	5	StKr. Bayreuth	5
StKr. Selb	61	ferner nach		Kulmbach	179
<u>Unterweißenbach</u>	73	StKr. Bayreuth	8	LKr. Kulmbach	77
darunter nach		Kulmbach	51	Gde. Kauerndorf	6
StKr. Selb	70	LKr. Kulmbach	23	Mainleus	55
<u>Vielitz</u>	156	Gde. Mainleus	19	Neuenmarkt	5
darunter		Wirsberg	10	Wirsberg	7
im LKr. Rehau	52	<u>Ludwigschorgast</u>	211	<u>Wartenfels</u>	51
nach		darunter		darunter	
Gde. Erkersreuth	9	im LKr. Stadtsteinach	15	im LKr. Stadtsteinach	14
Plößberg		nach Gde. Kupferberg	8	nach	
b. Selb	23	ferner nach		Gde. Stadtsteinach	8
Schönwald	20	StKr. Kulmbach	97	ferner nach	
ferner nach		LKr. Kulmbach	92	StKr. Kulmbach	15
StKr. Selb	103	Gde. Mainleus	58	LKr. Bayreuth	13
<u>Wurlitz</u>	55	Neuenmarkt	16	Gde. Bad Berneck	
darunter		Wirsberg	17	i. Fichtel-	
im LKr. Rehau	38	<u>Marienweiher</u>	105	gebirge	11
nach Gde. Rehau	37	darunter		<u>Zaubach</u>	53
ferner nach		im LKr. Stadtsteinach	74	darunter	
StKr. Hof	11	nach		im LKr. Stadtsteinach	40
LKr. Hof	5	Gde. Marktleugast	71	nach	
Gde. Oberkotzau	5	ferner nach		Gde. Stadtsteinach	40
<u>Landkreis</u>		LKr. Kulmbach	8	ferner nach	
<u>Stadtsteinach</u>		Gde. Wirsberg	7	StKr. Kulmbach	9
<u>Guttenberg</u>	66	LKr. Münchberg	13		
darunter		Gde. Straas	6	<u>Landkreis</u>	
im LKr. Stadtsteinach	24	<u>Neuensorg</u>	69	<u>Staffelstein</u>	
nach		darunter		<u>Ebing</u>	78
Gde. Marktleugast	7	im LKr. Stadtsteinach	50	darunter	
Untersteinach	5	nach		im LKr. Staffelstein	18
ferner nach		Gde. Grafengehaig	6	nach	
StKr. Kulmbach	25	Marktleugast	32	Gde. Rattelsdorf	5
		ferner nach		Zapfendorf	8
		LKr. Münchberg	15		
		Gde. Helmbrechts	11		

## 3. Die Auspendler der Gemeinden mit 50 und mehr Auspendlern, gegliedert nach ihren Arbeitsorten

Landkreis Staffelstein

Landkreis Wunsiedel

Oberfranken

Wohnort Arbeitsorte (Kreise-Gemeinden)	Aus- pend- ler	Wohnort Arbeitsorte (Kreise-Gemeinden)	Aus- pend- ler	Wohnort Arbeitsorte (Kreise-Gemeinden)	Aus- pend- ler
noch Ebing		noch Unterleiterbach		<u>Franken</u>	57
ferner nach		ferner nach		darunter	
StKr. Bamberg	43	StKr. Bamberg	15	im LKr. Wunsiedel	47
LKr. Bamberg	11			nach Gde. Grün	10
Gde. Breitengüßbach	10	<u>Landkreis Wunsiedel</u>		Weißensstadt	31
<u>Horsdorf</u>	65	<u>Alexandersbad</u>	123	<u>Grafenreuth</u>	83
darunter		darunter		darunter	
im LKr. Staffelstein	48	im LKr. Wunsiedel	96	im LKr. Wunsiedel	68
nach		nach Gde. Hohenbrunn	21	nach Gde. Arzberg	27
Gde. Staffelstein	46	Wunsiedel	74	Grün	5
ferner nach		ferner nach		Lorenzreuth	5
LKr. Lichtenfels	13	StKr. Marktredwitz	23	Thiersheim	15
Gde. Lichtenfels	13			ferner nach	
<u>Neundorf</u>	53	<u>Arzberg</u>	158	StKr. Marktredwitz	10
darunter		darunter		<u>Großwendern</u>	158
im LKr. Staffelstein	6	im LKr. Wunsiedel	101	darunter	
nach		nach Gde. Röthenbach	7	im LKr. Wunsiedel	139
Gde. Dietersdorf	5	Schirnding	48	nach	
ferner nach		Schlottenhof	17	Gde. Kirchenlamitz	17
StKr. Coburg	11	Seußen	6	Marktleuthen	118
LKr. Coburg	33	Thiersheim	8	ferner nach	
Gde. Weitramsdorf	32	Wunsiedel	11	StKr. Hof	6
		ferner nach		Selb	5
		StKr. Marktredwitz	39		
<u>Rattelsdorf</u>	107	<u>Bergnersreuth</u>	63	<u>Haid</u>	71
darunter		darunter		darunter	
im LKr. Staffelstein	13	im LKr. Wunsiedel	62	im LKr. Wunsiedel	61
nach Gde. Zapfendorf	6	nach Gde. Arzberg	53	nach Gde. Arzberg	20
ferner nach				Brand b.	
StKr. Bamberg	76	<u>Bernstein</u>	206	Marktredwitz	27
LKr. Bamberg	10	darunter		Wölsauerhammer	6
Gde. Breitengüßbach	8	im LKr. Wunsiedel	193	ferner nach	
LKr. Ebern	5	nach Gde. Grün	9	StKr. Marktredwitz	6
Gde. Baunach	5	Hohenbrunn	109		
<u>Staffelstein</u>	112	Thiersheim	16	<u>Hebanz</u>	160
darunter nach		Wunsiedel	52	darunter	
StKr. Bamberg	31	ferner nach		im LKr. Wunsiedel	76
Coburg	8	StKr. Marktredwitz	5	nach	
LKr. Lichtenfels	55			Gde. Marktleuthen	61
Gde. Lichtenfels	51	<u>Brand b. Marktredwitz</u>	167	ferner nach	
		darunter		StKr. Selb	77
<u>Unterleiterbach</u>	60	im LKr. Wunsiedel	79	<u>Höchstädt</u>	
darunter		nach Gde. Arzberg	20	<u>b. Thiersheim</u>	245
im LKr. Staffelstein	43	Seußen	13	darunter	
nach		Wölsauerhammer	32	im LKr. Wunsiedel	127
Gde. Staffelstein	6	ferner nach		nach Gde. Arzberg	5
Zapfendorf	34	StKr. Marktredwitz	77	Hebanz	62

## 3. Die Auspendler der Gemeinden mit 50 und mehr Auspendlern, gegliedert nach ihren Arbeitsorten

Oberfranken

Landkreis Wunsiedel

Wohnort Arbeitsorte (Kreise-Gemeinden)	Aus- pend- ler	Wohnort Arbeitsorte (Kreise-Gemeinden)	Aus- pend- ler	Wohnort Arbeitsorte (Kreise-Gemeinden)	Aus- pend- ler
noch Höchstädt		noch Marktleuthen		<u>Oberröslau</u>	125
b.Thiersheim		darunter		darunter	
Gde. Holenbrunn	9	im LKr.Wunsiedel	53	im LKr.Wunsiedel	109
Thiersheim	48	nach Gde. Hebanz	6	nach Gde. Grün	46
ferner nach		Holenbrunn	10	Holenbrunn	14
StKr.Selb	109	Kirchenlamitz	20	Marktleuthen	6
		Wunsiedel	10	Wunsiedel	36
<u>Holenbrunn</u>	117	ferner nach		ferner nach	
darunter		StKr.Hof	21	StKr.Marktredwitz	8
im LKr.Wunsiedel	104	Marktredwitz	9		
nach Gde. Wunsiedel	100	LKr. Hof	7	<u>Reicholdsgrün</u>	60
ferner nach		Gde. Schwarzenbach		darunter	
StKr.Marktredwitz	5	a.d.sächs.		im LKr.Wunsiedel	56
		Saale	5	nach	
<u>Kothigenbibersbach</u>	65			Gde. Kirchenlamitz	37
darunter		<u>Nagel</u>	22	Marktleuthen	15
im LKr.Wunsiedel	45	darunter			
nach Gde. Arzberg	7	im LKr.Wunsiedel	171	<u>Röthenbach</u>	353
Schirnding	15	nach Gde. Holenbrunn	20	darunter	
Thiersheim	21	Schönbrunn	6	im LKr.Wunsiedel	340
ferner nach		Tröstau	18	nach Gde. Arzberg	281
StKr.Selb	6	Wunsiedel	116	Schirnding	6
LKr. Rehau	11	ferner nach		Schlottenhof	6
Gde. Hohenberg		LKr. Kemnath	14	Seußen	39
a.d.Eger	11	Gde. Brand	13	ferner nach	
		StKr.Marktredwitz	10	StKr.Marktredwitz	7
<u>Leutendorf</u>	131	LKr. Bayreuth	19		
darunter		Gde. Fichtelberg	17	<u>Schirnding</u>	120
im LKr.Wunsiedel	28			darunter	
nach Gde. Dörflas b.		<u>Neudes</u>	74	im LKr.Wunsiedel	54
Kirchenlamitz	16	darunter		nach Gde. Arzberg	43
Wunsiedel	5	im LKr.Wunsiedel	47	Schlottenhof	5
ferner nach		nach Gde. Grün	25	ferner nach	
LKr. Tirschenreuth	14	Marktleuthen	10	StKr.Marktredwitz	13
Gde. Waldershof	11	ferner nach		LKr. Rehau	45
StKr.Marktredwitz	88	StKr.Selb	22	Gde. Hohenberg	
				a.d.Eger	42
<u>Lorenzreuth</u>	231	<u>Niederlamitz</u>	323		
darunter		darunter		<u>Schlottenhof</u>	192
im LKr.Wunsiedel	47	im LKr.Wunsiedel	278	darunter	
nach Gde. Arzberg	6	nach		im LKr.Wunsiedel	187
Brand b.		Gde. Kirchenlamitz	232	nach Gde. Arzberg	155
Marktredwitz	10	Marktleuthen	34	Schirnding	25
Dörflas b.		Wunsiedel	8		
Kirchenlamitz	11	ferner nach		<u>Schönbrunn</u>	189
Wölsauerhammer	13	StKr.Hof	10	darunter	
ferner nach		LKr. Hof	26	im LKr.Wunsiedel	178
StKr.Marktredwitz	179	Gde. Schwarzenbach		nach Gde. Holenbrunn	46
		a.d.sächs.		Kirchenlamitz	5
<u>Marktleuthen</u>	101	Saale	25	Wunsiedel	118

## 3. Die Auspendler der Gemeinden mit 50 und mehr Auspendlern, gegliedert nach ihren Arbeitsorten

Oberfranken

Landkreis Wunsiedel

Wohnort Arbeitsorte (Kreise-Gemeinden)	Aus- pend- ler	Wohnort Arbeitsorte (Kreise-Gemeinden)	Aus- pend- ler	Wohnort Arbeitsorte (Kreise-Gemeinden)	Aus- pend- ler
noch Schönbrunn		noch Tröstau		noch Wölsau	
ferner nach		Gde. Thiersheim	5	nach Gde. Brand b.	
StKr. Marktredwitz	6	Wunsiedel	252	Marktredwitz	8
<u>Seußen</u>	147	ferner nach		Wölsauerhammer	27
darunter		StKr. Marktredwitz	14	ferner nach	
im LKr. Wunsiedel	121	<u>Voitsumra</u>	56	StKr. Marktredwitz	54
nach Gde. Arzberg	67	darunter		<u>Wölsauerhammer</u>	106
Brand b.		im LKr. Wunsiedel	52	darunter	
Marktredwitz	21	nach		im LKr. Wunsiedel	26
Röthenbach	15	Gde. Weißenstadt	42	nach Gde. Brand b.	
Schirnding	9	<u>Weißenstadt</u>	135	Marktredwitz	5
ferner nach		darunter		Dörflas b.	
StKr. Marktredwitz	23	im LKr. Wunsiedel	110	Kirchenlamitz	7
<u>Thierstein</u>	247	nach Gde. Franken	17	Wölsau	7
darunter		Kirchenlamitz	39	ferner nach	
im LKr. Wunsiedel	106	Vordorf	32	StKr. Marktredwitz	79
nach Gde. Hebanz	62	Wunsiedel	20	<u>Wunsiedel</u>	341
Thiersheim	22	ferner nach		darunter	
Wunsiedel	10	StKr. Bayreuth	6	im LKr. Wunsiedel	288
ferner nach		LKr. Münchberg	9	nach Gde. Holenbrunn	256
StKr. Marktredwitz	6	Gde. Münchberg	7	Marktleuthen	6
Selb	130	<u>Wölsau</u>	96	Obererröslau	7
<u>Tröstau</u>	348	darunter		ferner nach	
darunter		im LKr. Wunsiedel	39	StKr. Hof	6
im LKr. Wunsiedel	328			Marktredwitz	31
nach Gde. Holenbrunn	66			Selb	10

## 3. Die Auspendler der Gemeinden mit 50 und mehr Auspendlern, gegliedert nach ihren Arbeitsorten

Mittelfranken

Stadtkreis Ansbach

Stadtkreis Weißenburg i. Bay.

Wohnort Arbeitsorte (Kreise-Gemeinden)	Aus- pend- ler	Wohnort Arbeitsorte (Kreise-Gemeinden)	Aus- pend- ler	Wohnort Arbeitsorte (Kreise-Gemeinden)	Aus- pend- ler
<u>M i t t e l f r a n k e n</u>		noch StKr. Fürth		noch StKr. Nürnberg	
		LKr. Höchststadt		Gde. Behringsersdorf	6
		a.d. Aisch	8	Lauf(Pegnitz)	21
		Gde. Herzogenaurach	5	Röthenbach	
Stadtkreis Ansbach	627	StKr. Ansbach	21	a.d. Pegnitz	45
darunter nach		Erlangen	166	Rückersdorf	5
StKr. Fürth	14	Nürnberg	9139	Schnaittach	65
Nürnberg	182	Schwabach	12	Wetzendorf	5
LKr. Ansbach	52	LKr. Erlangen	26	LKr. Neustadt	
Gde. Bechhofen	5	Gde. Heroldsberg	17	a.d. Aisch	16
Eyb	12	LKr. Fürth	349	Gde. Katterbach	7
Heilsbronn	6	Gde. Cadolzburg	9	Neustadt	
Neuendettelsau	6	Langenzenn	6	a.d. Aisch	6
Schalkhausen	6	Stadeln	143	LKr. Nürnberg	360
LKr. Neustadt		Vach	21	Gde. Altdorf	6
a.d. Aisch	352	Veitsbronn	6	Feucht	25
Gde. Katterbach	350	Zirndorf	158	Röthenbach	
LKr. Uffenheim	6	LKr. Lauf(Pegnitz)	28	b. Altdorf	19
Gde. Illesheim	6	Gde. Lauf(Pegnitz)	6	Schwaig	8
		Röthenbach		Stein	
Stadtkreis Eichstätt	77	a.d. Pegnitz	8	b. Nürnberg	298
darunter nach		Schnaittach	11	LKr. Schwabach	35
StKr. Ingolstadt	22	LKr. Neustadt		Gde. Katzwang	5
Nürnberg	7	a.d. Aisch	7	Roth b.	
LKr. Eichstätt	39	Gde. Neustadt		Nürnberg	23
Gde. Wintershof	21	a.d. Aisch	5		
Stadtkreis Erlangen	791	LKr. Nürnberg	31	Stadtkreis Rothenburg	
darunter nach		Gde. Stein		ob der Tauber	30
StKr. Bamberg	13	b. Nürnberg	22	darunter nach	
Forchheim	40	Stadtkreis Nürnberg	2849	StKr. Ansbach	6
LKr. Höchststadt		darunter nach		LKr. Uffenheim	16
a.d. Aisch	32	StKr. Neumarkt		Gde. Illesheim	14
Gde. Herzogenaurach	28	i.d. OPf.	7	Stadtkreis Schwabach	1093
StKr. Fürth	94	Forchheim	16	darunter nach	
Nürnberg	495	LKr. Höchststadt		StKr. Erlangen	7
Schwabach	5	a.d. Aisch	8	Fürth	40
LKr. Erlangen	93	Gde. Herzogenaurach	7	Nürnberg	960
Gde. Bubenreuth	6	StKr. Ansbach	26	LKr. Schwabach	61
Eltersdorf	5	Erlangen	228	Gde. Georgensgmünd	5
Frauenaurach	6	Fürth	1778	Katzwang	18
Spardorf	7	Schwabach	58	Penzendorf	5
Uttenreuth	55	LKr. Erlangen	26	Roth b.	
LKr. Schwabach	7	Gde. Heroldsberg	18	Nürnberg	16
Gde. Büchenbach	6	LKr. Fürth	75		
Stadtkreis Fürth	9818	Gde. Stadeln	17	Stadtkreis	
darunter nach		Zirndorf	47	Weißenburg i. Bay.	200
StKr. Forchheim	9	LKr. Hersbruck	19	darunter nach	
		Gde. Hersbruck	14	StKr. Nürnberg	119
		LKr. Lauf(Pegnitz)	152		



## 3. Die Auspendler der Gemeinden mit 50 und mehr Auspendlern, gegliedert nach ihren Arbeitsorten

Landkreis Weißenburg i. Bay.

Landkreis Ansbach

Mittelfranken

Wohnort Arbeitsorte (Kreise-Gemeinden)	Aus- pend- ler	Wohnort Arbeitsorte (Kreise-Gemeinden)	Aus- pend- ler	Wohnort Arbeitsorte (Kreise-Gemeinden)	Aus- pend- ler
noch StKr. Weißenburg i. Bay.		noch Heilsbronn		noch Neunkirchen	
LKr. Weißenburg		darunter nach		b. Leutershausen	
i. Bay.	59	StKr. Ansbach	50	darunter	
Gde. Ellingen	15	Fürth	7	im LKr. Ansbach	7
Pleinfeld	11	Nürnberg	273	nach	
Treuchtlingen	25	LKr. Neustadt		Gde. Leutershausen	7
		a. d. Aisch	26	ferner nach	
		Gde. Katterbach	26	StKr. Ansbach	40
				LKr. Neustadt	
<u>Landkreis Ansbach</u>		<u>Hennenbach</u>	267	a. d. Aisch	5
<u>Bonnhof</u>	51	darunter nach		Gde. Katterbach	5
darunter		StKr. Ansbach	168		
im LKr. Ansbach	14	Nürnberg	11	<u>Neuses</u>	78
nach Gde. Heilsbronn	10	LKr. Neustadt		darunter nach	
ferner nach		a. d. Aisch	85	StKr. Ansbach	64
StKr. Ansbach	5	Gde. Katterbach	85	LKr. Neustadt	
Fürth	5			a. d. Aisch	6
Nürnberg	27	<u>Kleinhaslach</u>	59	Gde. Katterbach	6
		darunter			
<u>Elpersdorf</u>		im LKr. Ansbach	7	<u>Oberdachstetten</u>	53
<u>b. Ansbach</u>	74	nach Gde. Bruckberg	6	darunter nach	
darunter nach		ferner nach		StKr. Ansbach	31
StKr. Ansbach	64	StKr. Ansbach	10	LKr. Uffenheim	12
LKr. Neustadt		Nürnberg	21	Gde. Illesheim	11
a. d. Aisch	6	LKr. Neustadt			
Gde. Katterbach	6	a. d. Aisch	13	<u>Petersaurach</u>	110
		Gde. Katterbach	12	darunter	
<u>Eyb</u>	272	<u>Lehrberg</u>	142	im LKr. Ansbach	23
darunter nach		darunter		nach Gde. Heilsbronn	8
StKr. Ansbach	232	im LKr. Ansbach	12	Neuendettelsau	8
Nürnberg	8	nach Gde. Ober-		ferner nach	
LKr. Neustadt		dachstetten	7	StKr. Ansbach	22
a. d. Aisch	23	ferner nach		Nürnberg	52
Gde. Katterbach	23	StKr. Ansbach	112	LKr. Neustadt	
		LKr. Neustadt		a. d. Aisch	11
		a. d. Aisch	13	Gde. Katterbach	11
<u>Großhaslach</u>	108	Gde. Katterbach	13		
darunter				<u>Sachsen</u>	104
im LKr. Ansbach	16			darunter	
nach Gde. Bruckberg	7	<u>Lichtenau</u>	143	im LKr. Ansbach	21
Heilsbronn	5	darunter nach		nach Gde. Lichtenau	12
ferner nach		StKr. Ansbach	76	ferner nach	
StKr. Ansbach	20	Nürnberg	17	StKr. Ansbach	69
Nürnberg	57	LKr. Neustadt		Nürnberg	10
LKr. Neustadt		a. d. Aisch	42		
a. d. Aisch	13	Gde. Katterbach	42	<u>Schalkhausen</u>	105
Gde. Katterbach	13			darunter nach	
		<u>Neunkirchen</u>		StKr. Ansbach	93
<u>Heilsbronn</u>	378	b. Leutershausen	52	Nürnberg	6

## 3. Die Auspendler der Gemeinden mit 50 und mehr Auspendlern, gegliedert nach ihren Arbeitsorten

Mittelfranken

Landkreis Ansbach  
Landkreis Erlangen

Wohnort Arbeitsorte (Kreise-Gemeinden)	Aus- pend- ler	Wohnort Arbeitsorte (Kreise-Gemeinden)	Aus- pend- ler	Wohnort Arbeitsorte (Kreise-Gemeinden)	Aus- pend- ler
noch Schalkhausen		noch Mühlheim		<u>Bubenreuth</u>	166
LKr. Neustadt		Gde. Treuchtlingen	5	darunter	
a.d.Aisch	5			im LKr.Erlangen	16
Gde. Katterbach	5	<u>Obereichstätt</u>	120	nach Gde. Möhrendorf	8
<u>Vestenberg</u>	62	darunter nach		ferner nach	
darunter		StKr.Ingolstadt	64	StKr.Erlangen	132
im LKr.Ansbach	11	Eichstätt	42	Nürnberg	13
nach Gde. Heilsbronn	6	<u>Ochsenfeld</u>	63	<u>Buckenhof</u>	169
ferner nach		darunter nach		darunter	
StKr.Ansbach	20	StKr.Eichstätt	46	im LKr.Erlangen	19
Nürnberg	9			nach Gde. Spardorf	6
LKr. Neustadt		<u>Pietenfeld</u>	55	Uttenreuth	13
a.d.Aisch	20	darunter nach		ferner nach	
Gde. Katterbach	20	StKr.Eichstätt	48	StKr.Erlangen	139
<u>Landkreis Dinkelsbühl</u>		<u>Wasserzell</u>	70	Nürnberg	9
<u>Königshofen</u>	51	darunter nach		<u>Eltersdorf</u>	225
darunter		StKr.Ingolstadt	6	darunter nach	
im LKr.Dinkelsbühl	6	Eichstätt	57	StKr.Erlangen	152
nach Gde. Dambach	5	<u>Wellheim</u>	91	Fürth	12
ferner nach		darunter		Nürnberg	54
LKr. Feuchtwangen	43	im LKr.Eichstätt	85	<u>Eschenau</u>	289
Gde. Bechhofen	39	nach Gde. Konstein	84	darunter	
<u>Landkreis Eichstätt</u>		<u>Landkreis Erlangen</u>		im LKr.Erlangen	38
<u>Marienstein</u>	63	<u>Baiersdorf</u>	376	nach Gde. Forth	6
darunter nach		darunter		Heroldsberg	21
StKr.Eichstätt	57	im LKr.Erlangen	20	Uttenreuth	5
<u>Mörsheim</u>	78	nach Gde. Bubenreuth	6	ferner nach	
darunter		Möhrendorf	6	LKr. Forchheim	13
im LKr.Eichstätt	19	Uttenreuth	5	Gde. Neunkirchen	
nach Gde. Altendorf	16	ferner nach		a.Brand	5
ferner nach		StKr.Forchheim	11	Weißenohe	5
LKr. Weißenburg		Erlangen	269	StKr.Erlangen	38
i.Bay.	58	Fürth	12	Fürth	5
Gde. Solnhofen	54	Nürnberg	59	Nürnberg	186
<u>Mühlheim</u>	56	<u>Brand</u>	107	<u>Forth</u>	243
darunter		darunter		darunter	
im LKr.Eichstätt	23	im LKr.Erlangen	21	im LKr.Erlangen	35
nach Gde. Altendorf	7	nach Gde. Eschenau	7	Gde. Heroldsberg	22
Mörsheim	14	Heroldsberg	7	Uttenreuth	9
ferner nach		ferner nach		ferner nach	
LKr. Weißenburg		StKr.Erlangen	21	StKr.Erlangen	36
i.Bay.	28	Nürnberg	58	Fürth	5
Gde. Solnhofen	18			Nürnberg	155

## 3. Die Auspendler der Gemeinden mit 50 und mehr Auspendlern, gegliedert nach ihren Arbeitsorten

Landkreis Erlangen

Landkreis Fürth

Mittelfranken

Wohnort Arbeitsorte (Kreise-Gemeinden)	Aus- pend- ler	Wohnort Arbeitsorte (Kreise-Gemeinden)	Aus- pend- ler	Wohnort Arbeitsorte (Kreise-Gemeinden)	Aus- pend- ler
<u>Frauenaurach</u>	340	<u>Marloffstein</u>	119	noch Burgoberbach	
darunter nach		darunter		darunter nach	
LKr. Höchststadt		im LKr. Erlangen	35	StKr. Ansbach	52
a.d. Aisch	17	nach Gde. Spardorf	18		
Gde. Herzogenaurach	17	Uttenreuth	17	<u>Weinberg</u>	73
StKr. Erlangen	270	ferner nach		darunter	
Fürth	6	StKr. Erlangen	81	im LKr. Feuchtwangen	46
Nürnberg	36			nach Gde. Aurach	26
LKr. Scheinfeld	5	<u>Möhrendorf</u>	175	Feuchtwangen	17
Gde. Niederndorf	5	darunter		ferner nach	
		im LKr. Erlangen	26	StKr. Ansbach	5
<u>Großgeschaidt</u>	82	nach Gde. Baiersdorf	13	LKr. Neustadt	
darunter		Bubenreuth	6	a.d. Aisch	14
im LKr. Erlangen	28	ferner nach		Gde. Katterbach	14
nach		StKr. Erlangen	129		
Gde. Heroldsberg	17	Nürnberg	14	<u>Wiesethbruck</u>	90
Kleingeschaidt	7			darunter	
ferner nach		<u>Spardorf</u>	69	im LKr. Feuchtwangen	74
StKr. Nürnberg	44	darunter		nach Gde. Bechhofen	61
		im LKr. Erlangen	11	Herrieden	9
<u>Heroldsberg</u>	439	nach Gde. Uttenreuth	9	ferner nach	
darunter nach		ferner nach		StKr. Ansbach	11
StKr. Erlangen	6	StKr. Erlangen	52		
Fürth	13	Nürnberg	5	<u>Landkreis Fürth</u>	
Nürnberg	403				
		<u>Tennenlohe</u>	141	<u>Ammerndorf</u>	123
<u>Kalchreuth</u>	259	darunter nach		darunter	
darunter		StKr. Erlangen	96	im LKr. Fürth	31
im LKr. Erlangen	60	Nürnberg	37	nach Gde. Cadolzburg	5
nach				Zirndorf	15
Gde. Heroldsberg	56	<u>Uttenreuth</u>	221	ferner nach	
ferner nach		darunter		StKr. Fürth	18
StKr. Erlangen	6	im LKr. Erlangen	10	Nürnberg	71
Nürnberg	190	nach Gde. Spardorf	9		
		ferner nach		<u>Boxdorf</u>	194
<u>Kleinseebach</u>	89	StKr. Erlangen	178	darunter	
darunter nach		Nürnberg	27	im LKr. Fürth	11
StKr. Erlangen	62			nach Gde. Stadeln	8
Fürth	6	<u>Wellerstadt</u>	111	ferner nach	
Nürnberg	12	darunter		StKr. Erlangen	10
		im LKr. Erlangen	33	Fürth	35
<u>Kriegenbrunn</u>	59	nach Gde. Baiersdorf	28	Nürnberg	135
darunter		ferner nach			
im LKr. Erlangen	9	StKr. Erlangen	61	<u>Bronnamberg</u>	161
nach		Nürnberg	8	darunter	
Gde. Frauenaurach	9			im LKr. Fürth	65
ferner nach		<u>Landkreis</u>		nach Gde. Zirndorf	59
StKr. Erlangen	38	<u>Feuchtwangen</u>		ferner nach	
Nürnberg	8			StKr. Fürth	46
		<u>Burgoberbach</u>	57	Nürnberg	47

## 3. Die Auspendler der Gemeinden mit 50 und mehr Auspendlern, gegliedert nach ihren Arbeitsorten

Mittelfranken

Landkreis Fürth

Wohnort Arbeitsorte (Kreise-Gemeinden)	Aus- pend- ler	Wohnort Arbeitsorte (Kreise-Gemeinden)	Aus- pend- ler	Wohnort Arbeitsorte (Kreise-Gemeinden)	Aus- pend- ler
<u>Buchschwabach</u>	155	noch Großhabersdorf		noch Laubendorf	
darunter nach		ferner nach		darunter	
StKr. Fürth	32	StKr. Fürth	30	im LKr. Fürth	15
Nürnberg	106	Nürnberg	151	nach Gde. Langenzenn	15
LKr. Nürnberg	5	LKr. Nürnberg	10	ferner nach	
Gde. Stein		Gde. Stein		StKr. Fürth	27
b. Nürnberg	5	b. Nürnberg	10	Nürnberg	24
<u>Cadolzburg</u>	450	<u>Großweismannsdorf</u>	76	<u>Leichendorf</u>	256
darunter		darunter nach		darunter	
im LKr. Fürth	59	StKr. Fürth	8	im LKr. Fürth	92
nach Gde. Zirndorf	52	Nürnberg	59	nach Gde. Zirndorf	85
ferner nach		LKr. Nürnberg	5	ferner nach	
StKr. Fürth	225	Gde. Stein		StKr. Fürth	13
Nürnberg	161	b. Nürnberg	5	Nürnberg	142
<u>Deberndorf</u>	80	<u>Gutzberg</u>	69	LKr. Nürnberg	9
darunter		darunter nach		Gde. Stein	
im LKr. Fürth	42	StKr. Fürth	5	b. Nürnberg	9
nach Gde. Cadolzburg	23	Nürnberg	46	<u>Neunhof</u>	192
Zirndorf	10	LKr. Nürnberg	12	darunter	
ferner nach		Gde. Stein		im LKr. Fürth	6
StKr. Fürth	17	b. Nürnberg	12	nach Gde. Boxdorf	6
Nürnberg	18			ferner nach	
<u>Fernabrünst</u>	67	<u>Horbach</u>	93	StKr. Erlangen	7
darunter		darunter		Fürth	13
im LKr. Fürth	15	im LKr. Fürth	42	Nürnberg	164
nach		nach Gde. Langenzenn	38	<u>Oberasbach</u>	1243
Gde. Großhabersdorf	5	ferner nach		darunter	
Zirndorf	7	StKr. Fürth	25	im LKr. Fürth	205
ferner nach		Nürnberg	26	nach Gde. Zirndorf	194
StKr. Fürth	11	<u>Keidenzell</u>	105	ferner nach	
Nürnberg	37	darunter		StKr. Fürth	98
<u>Großgründlach</u>	291	im LKr. Fürth	49	Nürnberg	876
darunter		nach Gde. Langenzenn	45	LKr. Nürnberg	46
im LKr. Fürth	34	ferner nach		Gde. Stein	
nach Gde. Boxdorf	6	StKr. Fürth	29	b. Nürnberg	46
Stadeln	18	Nürnberg	25	<u>Puschendorf</u>	79
Vach	10	<u>Langenzenn</u>	452	darunter nach	
ferner nach		darunter		StKr. Fürth	28
StKr. Erlangen	49	im LKr. Fürth	10	Nürnberg	45
Fürth	99	nach Gde. Keidenzell	6	<u>Roßtal</u>	592
Nürnberg	108	ferner nach		darunter	
<u>Großhabersdorf</u>	219	StKr. Fürth	208	im LKr. Fürth	18
darunter		Nürnberg	225	nach Gde. Zirndorf	10
im LKr. Fürth	24	<u>Laubendorf</u>	69	ferner nach	
nach Gde. Zirndorf	20			StKr. Fürth	36

## 3. Die Auspendler der Gemeinden mit 50 und mehr Auspendlern, gegliedert nach ihren Arbeitsorten

Landkreis Fürth

Landkreis Gunzenhausen

Mittelfranken

Wohnort Arbeitsorte (Kreise-Gemeinden)	Aus- pend- ler	Wohnort Arbeitsorte (Kreise-Gemeinden)	Aus- pend- ler	Wohnort Arbeitsorte (Kreise-Gemeinden)	Aus- pend- ler
noch Roßtal		noch Vach		<u>Landkreis</u>	
StKr. Nürnberg	508	ferner nach		<u>Gunzenhausen</u>	
LKr. Gunzenhausen	6	StKr. Erlangen	24	<u>Altenmühl</u>	110
Gde. Unterasbach	6	Fürth	170	darunter	
LKr. Nürnberg	16	Nürnberg	117	im LKr. Gunzenhausen	76
Gde. Stein				nach	
b. Nürnberg	14	<u>Veitsbronn</u>	347	Gde. Gunzenhausen	63
<u>Sack</u>	96	darunter		Neuenmühl	7
darunter nach		im LKr. Fürth	11	ferner nach	
StKr. Fürth	57	nach Gde. Langenzenn	6	StKr. Ansbach	26
Nürnberg	33	ferner nach			
		StKr. Fürth	153	<u>Gunzenhausen</u>	115
<u>Seukendorf</u>	124	Nürnberg	176	darunter	
darunter		<u>Weinzierlein</u>	100	im LKr. Gunzenhausen	29
im LKr. Fürth	11	darunter		nach	
nach Gde. Cadolzburg	6	im LKr. Fürth	23	Gde. Schlungenhof	17
ferner nach		nach Gde. Roßtal	6	ferner nach	
StKr. Fürth	75	Zirndorf	9	StKr. Ansbach	26
Nürnberg	35	ferner nach		Nürnberg	31
<u>Stadeln</u>	535	StKr. Fürth	9	LKr. Dinkelsbühl	5
darunter		Nürnberg	63	Gde. Wasser-	
im LKr. Fürth	57	LKr. Nürnberg	5	trüdingen	5
nach Gde. Vach	53	Gde. Stein		LKr. Neustadt	
ferner nach		b. Nürnberg	5	a. d. Aisch	17
StKr. Erlangen	32	<u>Weitersdorf</u>	72	Gde. Katterbach	16
Fürth	283	darunter		<u>Unterwurbach</u>	72
Nürnberg	161	im LKr. Fürth	7	darunter	
<u>Steinbach</u>	149	nach Gde. Roßtal	5	im LKr. Gunzenhausen	63
darunter		ferner nach		nach	
im LKr. Fürth	38	StKr. Nürnberg	60	Gde. Gunzenhausen	55
nach Gde. Cadolzburg	26	<u>Zirndorf</u>	1425	ferner nach	
Zirndorf	10	darunter		StKr. Nürnberg	5
ferner nach		im LKr. Fürth	27	<u>Wettelsheim</u>	90
StKr. Fürth	67	nach Gde. Cadolzburg	7	darunter	
Nürnberg	43	Leichendorf	10	im LKr. Gunzenhausen	11
<u>Tuchenbach</u>	77	Oberasbach	5	nach	
darunter nach		ferner nach		Gde. Gunzenhausen	7
StKr. Fürth	36	StKr. Erlangen	8	ferner nach	
Nürnberg	32	Fürth	386	StKr. Nürnberg	8
<u>Vach</u>	352	Nürnberg	967	Weißenburg	
darunter		LKr. Nürnberg	17	i. Bay.	10
im LKr. Fürth	37	Gde. Stein		LKr. Weißenburg	
nach Gde. Boxdorf	5	b. Nürnberg	16	i. Bay.	53
Stadeln	31			Gde. Treuchtlingen	50

## 3. Die Auspendler der Gemeinden mit 50 und mehr Auspendlern, gegliedert nach ihren Arbeitsorten

## Mittelfranken

## Landkreis Hersbruck

Wohnort Arbeitsorte (Kreise-Gemeinden)	Aus- pend- ler	Wohnort Arbeitsorte (Kreise-Gemeinden)	Aus- pend- ler	Wohnort Arbeitsorte (Kreise-Gemeinden)	Aus- pend- ler
<u>Landkreis Hersbruck</u>		<u>Engelthal</u>	71	noch Hartmannshof	
<u>Alfalter</u>	59	darunter		nach Gde. Hersbruck	29
darunter		im LKr. Hersbruck	13	Hohenstadt	5
im LKr. Hersbruck	17	nach Gde. Hersbruck	13	ferner nach	
nach Gde. Hersbruck	11	ferner nach		StKr. Nürnberg	82
ferner nach		StKr. Nürnberg	29	LKr. Lauf(Pegnitz)	33
StKr. Nürnberg	33	LKr. Lauf(Pegnitz)	27	Gde. Lauf(Pegnitz)	25
LKr. Lauf(Pegnitz)	8	Gde. Lauf(Pegnitz)	18	Röthenbach	
Gde. Lauf(Pegnitz)	6			a.d. Pegnitz	5
<u>Alfeld</u>	53	<u>Enzendorf</u>	91	<u>Henfenfeld</u>	237
darunter		darunter		darunter	
im LKr. Hersbruck	21	im LKr. Hersbruck	51	im LKr. Hersbruck	39
nach Gde. Hersbruck	18	nach Gde. Hersbruck	12	nach Gde. Hersbruck	36
ferner nach		Velden	33	ferner nach	
StKr. Nürnberg	20	ferner nach		StKr. Nürnberg	142
		StKr. Nürnberg	31	LKr. Lauf(Pegnitz)	53
		LKr. Lauf(Pegnitz)	6	Gde. Lauf(Pegnitz)	37
		Gde. Lauf(Pegnitz)	5	Röthenbach	
<u>Altensittenbach</u>	313			a.d. Pegnitz	12
darunter		<u>Eschenbach</u>	100	<u>Hersbruck</u>	679
im LKr. Hersbruck	125	darunter		darunter	
nach Gde. Hersbruck	114	im LKr. Hersbruck	27	im LKr. Hersbruck	39
Reichenschwand	6	nach Gde. Hersbruck	14	nach	
ferner nach		Hohenstadt	9	Gde. Altensitten-	
StKr. Nürnberg	145	ferner nach		bach	7
LKr. Lauf(Pegnitz)	38	StKr. Nürnberg	68	Reichenschwand	9
Gde. Lauf(Pegnitz)	23			ferner nach	
Röthenbach		<u>Förrenbach</u>	76	StKr. Fürth	22
a.d. Pegnitz	6	darunter		Nürnberg	473
Schnaittach	7	im LKr. Hersbruck	36	LKr. Lauf(Pegnitz)	132
<u>Artelshofen</u>	92	nach Gde. Hersbruck	28	Gde. Lauf(Pegnitz)	79
darunter		ferner nach		Röthenbach	
im LKr. Hersbruck	49	StKr. Nürnberg	31	a.d. Pegnitz	18
nach Gde. Enzendorf	8	LKr. Lauf(Pegnitz)	9	Schnaittach	31
Hartenstein	7	Gde. Lauf(Pegnitz)	7	LKr. Nürnberg	7
Hersbruck	9			Gde. Röthenbach	
Velden	5	<u>Happurg</u>	215	b. Altdorf	6
Vorra	17	darunter		<u>Hohenstadt</u>	173
ferner nach		im LKr. Hersbruck	109	darunter	
StKr. Nürnberg	39	nach Gde. Hersbruck	100	im LKr. Hersbruck	42
		ferner nach		nach Gde. Hersbruck	33
		StKr. Nürnberg	69	ferner nach	
<u>Ellenbach</u>	59	LKr. Lauf(Pegnitz)	34	StKr. Nürnberg	95
darunter		Gde. Lauf(Pegnitz)	17	LKr. Lauf(Pegnitz)	25
im LKr. Hersbruck	28	Röthenbach		Gde. Lauf(Pegnitz)	19
nach Gde. Hersbruck	26	a.d. Pegnitz	13		
ferner nach		<u>Hartmannshof</u>	156		
StKr. Nürnberg	24	darunter			
LKr. Lauf(Pegnitz)	7	im LKr. Hersbruck	39		
Gde. Lauf(Pegnitz)	5				

## 3. Die Auspendler der Gemeinden mit 50 und mehr Auspendlern, gegliedert nach ihren Arbeitsorten

Landkreis Hersbruck  
Landkreis Lauf(Pegnitz)

Mittelfranken

Wohnort Arbeitsorte (Kreise-Gemeinden)	Aus- pend- ler	Wohnort Arbeitsorte (Kreise-Gemeinden)	Aus- pend- ler	Wohnort Arbeitsorte (Kreise-Gemeinden)	Aus- pend- ler
<u>Offenhausen</u>	69	noch Vorra		noch Behringersdorf	
darunter		ferner nach		Gde. Röthenbach	
im LKr.Hersbruck	27	StKr.Nürnberg	79	a.d.Pegnitz	18
nach Gde. Hersbruck	20	LKr. Lauf(Pegnitz)	21	Rückersdorf	7
ferner nach		Gde. Lauf(Pegnitz)	9	Schnaittach	15
StKr.Nürnberg	15	Schnaittach	11	ferner nach	
LKr. Lauf(Pegnitz)	24			StKr.Fürth	12
Gde. Lauf(Pegnitz)	23	<u>Landkreis</u>		Nürnberg	525
		<u>Hilpoltstein</u>		LKr. Nürnberg	11
<u>Pommelsbrunn</u>	243			Gde. Schwaig	10
darunter		<u>Alfershausen</u>	53		
im LKr.Hersbruck	69	darunter		<u>Diepoltsdorf</u>	79
nach		im LKr.Hilpoltstein	23	darunter	
Gde. Hartmannshof	11	nach		im LKr.Lauf(Pegnitz)	53
Hersbruck	40	Gde. Thalmässing	15	nach	
Hohenstadt	9	ferner nach		Gde. Lauf(Pegnitz)	30
ferner nach		StKr.Nürnberg	19	Schnaittach	14
StKr.Fürth	5	LKr. Schwabach	11	Simmelsdorf	5
Nürnberg	136	Gde. Roth		ferner nach	
LKr. Lauf(Pegnitz)	30	b.Nürnberg	10	StKr.Nürnberg	25
Gde. Lauf(Pegnitz)	19				
Röthenbach		<u>Allersberg</u>	202	<u>Eckenhaid</u>	59
a.d.Pegnitz	10	darunter nach		darunter nach	
		StKr.Fürth	5	StKr.Nürnberg	42
<u>Reichenschwand</u>	298	Nürnberg	181	LKr. Erlangen	10
darunter		LKr. Nürnberg	8	Gde. Heroldsberg	6
im LKr.Hersbruck	17	Gde. Feucht	6		
nach Gde. Hersbruck	16			<u>Großbellhofen</u>	57
ferner nach		<u>Hilpoltstein</u>	138	darunter	
StKr.Fürth	5	darunter		im LKr.Lauf(Pegnitz)	44
Nürnberg	197	im LKr.Hilpoltstein	17	nach	
LKr. Lauf(Pegnitz)	74	nach Gde. Allersberg	5	Gde. Lauf(Pegnitz)	13
Gde. Lauf(Pegnitz)	37	Eysölden	5	Neunkirchen	
Ottensoos	7	ferner nach		a.Sand	8
Schnaittach	21	StKr.Nürnberg	88	Schnaittach	19
		Schwabach	7	ferner nach	
<u>Velden</u>	79	Weißenburg		StKr.Nürnberg	13
darunter		i.Bay.	5		
im LKr.Hersbruck	24	LKr. Schwabach	17	<u>Hedersdorf</u>	67
nach Gde.Hersbruck	20	Gde. Roth		darunter	
ferner nach		b.Nürnberg	15	im LKr.Lauf(Pegnitz)	51
StKr.Fürth	6			nach	
Nürnberg	38	<u>Landkreis</u>		Gde. Lauf(Pegnitz)	22
		<u>Lauf(Pegnitz)</u>		Schnaittach	29
<u>Vorra</u>	133			ferner nach	
darunter		<u>Behringersdorf</u>	633	StKr.Nürnberg	14
im LKr.Hersbruck	31	darunter			
nach Gde. Hersbruck	24	im LKr.Lauf(Pegnitz)	79	<u>Heuchling</u>	269
Velden	5	nach		darunter	
		Gde. Lauf(Pegnitz)	37	im LKr.Lauf(Pegnitz)	211

## 3. Die Auspendler der Gemeinden mit 50 und mehr Auspendlern, gegliedert nach ihren Arbeitsorten

Mittelfranken

Landkreis Lauf(Pegnitz)

Wohnort Arbeitsorte (Kreise-Gemeinden)	Aus- pend- ler	Wohnort Arbeitsorte (Kreise-Gemeinden)	Aus- pend- ler	Wohnort Arbeitsorte (Kreise-Gemeinden)	Aus- pend- ler
noch Heuchling		noch Neunkirchen		noch Rückersdorf	
nach		a. Sand		nach	
Gde. Lauf(Pegnitz)	178	nach		Gde. Behrangersdorf	10
Röthenbach		Gde. Lauf(Pegnitz)	53	Lauf(Pegnitz)	150
a.d.Pegnitz	7	ferner nach		Röthenbach	
Schnaittach	22	StKr.Fürth	5	a.d.Pegnitz	88
ferner nach		Nürnberg	59	Schnaittach	14
StKr.Nürnberg	54			ferner nach	
		Ottensoos	309	StKr.Fürth	12
Hüttenbach	192	darunter		Nürnberg	359
darunter		im LKr.Lauf(Pegnitz)	183	LKr. Hersbruck	6
im LKr.Lauf(Pegnitz)	126	nach		Gde. Hersbruck	6
nach		Gde. Lauf(Pegnitz)	139		
Gde. Lauf(Pegnitz)	64	Neunkirchen		Schnaittach	524
Neunkirchen		a. Sand	5	darunter	
a. Sand	5	Röthenbach		im LKr.Lauf(Pegnitz)	343
Röthenbach		a.d.Pegnitz	18	nach	
a.d.Pegnitz	35	Schnaittach	19	Gde. Lauf(Pegnitz)	214
Simmelsdorf	12	ferner nach		Neunkirchen	
ferner nach		StKr.Nürnberg	116	a. Sand	55
StKr.Nürnberg	64			Rollhofen	56
		Röthenbach		Röthenbach	
Lauf(Pegnitz)	760	a.d.Pegnitz	1196	a.d.Pegnitz	8
darunter		darunter		ferner nach	
im LKr.Lauf(Pegnitz)	193	im LKr.Lauf(Pegnitz)	491	StKr.Fürth	5
nach Gde. Heuchling	6	nach		Nürnberg	169
Neunkirchen		Gde. Behrangersdorf	41		
a. Sand	23	Lauf(Pegnitz)	386	Schönberg	213
Röthenbach		Rückersdorf	37	darunter	
a.d.Pegnitz	79	Schnaittach	22	im LKr.Lauf(Pegnitz)	157
Rückersdorf	11	ferner nach		nach	
Schnaittach	68	StKr.Fürth	19	Gde. Lauf(Pegnitz)	139
ferner nach		Nürnberg	674	Röthenbach	
StKr.Fürth	23	LKr. Nürnberg	8	a.d.Pegnitz	5
Nürnberg	522	Gde. Schwaig	8	Schnaittach	5
LKr. Hersbruck	15			ferner nach	
Gde. Hersbruck	10	Rollhofen	112	StKr.Nürnberg	52
		darunter			
Neunhof	105	im LKr.Lauf(Pegnitz)	86	Simmelsdorf	94
darunter		nach		darunter	
im LKr.Lauf(Pegnitz)	58	Gde. Lauf(Pegnitz)	50	im LKr.Lauf(Pegnitz)	46
nach		Neunkirchen		nach	
Gde. Lauf(Pegnitz)	49	a. Sand	13	Gde. Lauf(Pegnitz)	24
ferner nach		Schnaittach	22	Schnaittach	10
StKr.Nürnberg	41	ferner nach		ferner nach	
		StKr.Nürnberg	23	StKr.Nürnberg	45
Neunkirchen a. Sand	129				
darunter		Rückersdorf	658	Simonshofen	55
im LKr.Lauf(Pegnitz)	64	darunter		darunter	
		im LKr.Lauf(Pegnitz)	267	im LKr.Lauf(Pegnitz)	50



## 3. Die Auspendler der Gemeinden mit 50 und mehr Auspendlern, gegliedert nach ihren Arbeitsorten

Landkreis Lauf(Pegnitz)

Landkreis Nürnberg

Mittelfranken

Wohnort Arbeitsorte (Kreise-Gemeinden)	Aus- pend- ler	Wohnort Arbeitsorte (Kreise-Gemeinden)	Aus- pend- ler	Wohnort Arbeitsorte (Kreise-Gemeinden)	Aus- pend- ler
noch Simonshofen		<u>Diespeck</u>	200	noch Neustadt	
nach		darunter		a.d.Aisch	
Gde. Lauf(Pegnitz)	45	im LKr. Neustadt		LKr. Uffenheim	31
ferner nach		a.d.Aisch	155	Gde. Illesheim	16
StKr. Nürnberg	5	nach Gde. Neustadt		Windsheim	8
		a.d.Aisch	145		
<u>Speikern</u>	69	ferner nach		<u>Wilhermsdorf</u>	138
darunter		StKr. Fürth	8	darunter nach	
im LKr. Lauf(Pegnitz)	47	Nürnberg	27	StKr. Fürth	28
nach		LKr. Uffenheim	8	Nürnberg	85
Gde. Lauf(Pegnitz)	26	Gde. Illesheim	8	LKr. Fürth	18
Schnaittach	9			Gde. Langenzenn	17
ferner nach		<u>Dietenhofen</u>	95		
StKr. Nürnberg	20	darunter nach		<u>Landkreis Nürnberg</u>	
		StKr. Fürth	18		
<u>Weighenhofen</u>	69	Nürnberg	58	<u>Altdorf</u>	530
darunter		LKr. Fürth	16	darunter	
im LKr. Lauf(Pegnitz)	47	Gde. Oberasbach	8	im LKr. Nürnberg	72
nach		Zirndorf	7	nach Gde. Feucht	65
Gde. Behringersdorf	5			ferner nach	
Lauf(Pegnitz)	29	<u>Emskirchen</u>	162	StKr. Fürth	24
Röthenbach		darunter		Nürnberg	426
a.d. Pegnitz	8	im LKr. Neustadt			
ferner nach		a.d.Aisch	27	<u>Altenthann</u>	94
StKr. Nürnberg	19	nach Gde. Neustadt		darunter	
		a.d.Aisch	11	im LKr. Nürnberg	46
<u>Wetzendorf</u>	117	Wilhelmsdorf	12	nach Gde. Altdorf	5
darunter		ferner nach		Burgthann	10
im LKr. Lauf(Pegnitz)	95	StKr. Fürth	27	Feucht	27
nach		Nürnberg	104	ferner nach	
Gde. Lauf(Pegnitz)	61			StKr. Nürnberg	47
Röthenbach		<u>Markt Erlbach</u>	154		
a.d. Pegnitz	26	darunter		<u>Burgthann</u>	208
ferner nach		im LKr. Neustadt		darunter	
StKr. Nürnberg	19	a.d.Aisch	17	im LKr. Nürnberg	35
		nach		nach Gde. Feucht	27
<u>Landkreis</u>		Gde. Wilhermsdorf	11	ferner nach	
<u>Neustadt a.d.Aisch</u>		ferner nach		StKr. Nürnberg	167
		StKr. Fürth	37		
<u>Brunn</u>	106	Nürnberg	95	<u>Diepersdorf</u>	147
darunter				darunter nach	
im LKr. Neustadt		<u>Neustadt a.d.Aisch</u>	203	StKr. Nürnberg	50
a.d.Aisch	60	darunter		LKr. Lauf(Pegnitz)	86
nach Gde. Emskirchen	9	im LKr. Neustadt		Gde. Lauf(Pegnitz)	40
Neustadt		a.d.Aisch	51	Röthenbach	
a.d.Aisch	14	nach Gde. Birkenfeld	11	a.d. Pegnitz	39
Wilhelmsdorf	36	Diespeck	28		
ferner nach		ferner nach		<u>Ezelsdorf</u>	73
StKr. Fürth	7	StKr. Fürth	23	darunter	
Nürnberg	32	Nürnberg	81	im LKr. Nürnberg	14

## 3. Die Auspendler der Gemeinden mit 50 und mehr Auspendlern, gegliedert nach ihren Arbeitsorten

Mittelfranken

Landkreis Nürnberg  
Landkreis Scheinfeld

Wohnort Arbeitsorte (Kreise-Gemeinden)	Aus- pend- ler	Wohnort Arbeitsorte (Kreise-Gemeinden)	Aus- pend- ler	Wohnort Arbeitsorte (Kreise-Gemeinden)	Aus- pend- ler
noch Ezelsdorf		<u>Moosbach</u>	115	<u>Stein b. Nürnberg</u>	1231
nach Gde. Feucht	9	darunter		darunter	
ferner nach		im LKr. Nürnberg	31	im LKr. Nürnberg	11
StKr. Nürnberg	55	nach Gde. Feucht	28	nach Gde. Röthenbach	
<u>Feucht</u>	566	ferner nach		b. Altdorf	5
darunter nach		StKr. Nürnberg	80	ferner nach	
StKr. Erlangen	5	<u>Oberferrieden</u>	189	StKr. Fürth	54
Fürth	15	darunter		Nürnberg	1144
Nürnberg	524	im LKr. Nürnberg	47	<u>Unterferrieden</u>	99
<u>Fischbach b. Nürnberg</u>	1229	nach Gde. Burgthann	11	darunter	
darunter		Feucht	33	im LKr. Nürnberg	28
im LKr. Nürnberg	42	ferner nach		nach Gde. Burgthann	13
nach Gde. Feucht	39	StKr. Nürnberg	136	Feucht	15
ferner nach		<u>Penzenhofen</u>	98	ferner nach	
StKr. Fürth	30	darunter		StKr. Nürnberg	70
Nürnberg	1136	im LKr. Nürnberg	33	<u>Winkelhaid</u>	201
<u>Grünsberg</u>	54	nach Gde. Altdorf	9	darunter	
darunter		Feucht	21	im LKr. Nürnberg	67
im LKr. Nürnberg	31	ferner nach		nach Gde. Altdorf	19
nach Gde. Altdorf	14	StKr. Nürnberg	63	Feucht	41
Burgthann	10	<u>Rasch</u>	64	ferner nach	
Feucht	6	darunter		StKr. Nürnberg	132
ferner nach		im LKr. Nürnberg	38	<u>Landkreis Rothenburg</u>	
StKr. Nürnberg	22	nach Gde. Altdorf	25	<u>ob der Tauber</u>	
<u>Haimendorf</u>	93	Feucht	8	<u>Gepsattel</u>	84
darunter		ferner nach		darunter nach	
im LKr. Nürnberg	16	StKr. Nürnberg	25	StKr. Rothenburg	
nach Gde. Röthenbach		<u>Schwaig</u>	634	ob der Tauber	80
b. Altdorf	14	darunter nach		<u>Landkreis Scheinfeld</u>	
ferner nach		StKr. Fürth	16	<u>Einersheim</u>	57
StKr. Nürnberg	33	Nürnberg	555	darunter	
LKr. Lauf(Pegnitz)	42	LKr. Lauf(Pegnitz)	54	im LKr. Scheinfeld	23
Gde. Lauf(Pegnitz)	25	Gde. Behringersdorf	6	nach Gde. Iphofen	20
Röthenbach		Lauf(Pegnitz)	9	ferner nach	
a.d. Pegnitz	17	Röthenbach	39	StKr. Kitzingen	21
<u>Leinburg</u>	154	a.d. Pegnitz		Würzburg	5
darunter		<u>Schwarzenbruck</u>	313	LKr. Kitzingen	7
im LKr. Nürnberg	37	darunter		Gde. Mainbernheim	6
nach Gde. Röthenbach		im LKr. Nürnberg	71	<u>Iphofen</u>	145
b. Altdorf	36	nach Gde. Feucht	64	darunter	
ferner nach		ferner nach		im LKr. Scheinfeld	21
StKr. Nürnberg	62	StKr. Fürth	11	nach Gde. Einersheim	15
LKr. Lauf(Pegnitz)	51	Nürnberg	226	Scheinfeld	5
Gde. Lauf(Pegnitz)	46				

## 3. Die Auspendler der Gemeinden mit 50 und mehr Auspendlern, gegliedert nach ihren Arbeitsorten

Landkreis Scheinfeld

Landkreis Schwabach

Mittelfranken

Wohnort Arbeitsorte (Kreise-Gemeinden)	Aus- pend- ler	Wohnort Arbeitsorte (Kreise-Gemeinden)	Aus- pend- ler	Wohnort Arbeitsorte (Kreise-Gemeinden)	Aus- pend- ler
noch Iphofen		<u>Dietersdorf</u>	469	<u>Gustenfelden</u>	54
ferner nach		darunter nach		darunter nach	
StKr. Kitzingen	60	StKr. Fürth	5	StKr. Schwabach	46
Würzburg	29	Nürnberg	407		
LKr. Kitzingen	28	Schwabach	47	<u>Kammerstein</u>	68
Gde. Mainbernheim	22			darunter nach	
		<u>Eckersmühlen</u>	158	StKr. Nürnberg	12
<u>Langenfeld</u>	61	darunter		Schwabach	53
darunter		im LKr. Schwabach	88		
im LKr. Scheinfeld	8	nach		<u>Katzwang</u>	756
nach Gde. Bibart	5	Gde. Georgensgmünd	5	darunter nach	
ferner nach		Roth		StKr. Fürth	23
StKr. Nürnberg	17	b. Nürnberg	82	Nürnberg	647
LKr. Neustadt		ferner nach		Schwabach	76
a.d. Aisch	32	StKr. Nürnberg	43		
Gde. Baudenbach	7	Schwabach	18	<u>Kleinschwarzenlohe</u>	65
Neustadt				darunter nach	
a.d. Aisch	19	<u>Georgensgmünd</u>	372	StKr. Nürnberg	51
		darunter			
<u>Landkreis Schwabach</u>		im LKr. Schwabach	94	<u>Kornburg</u>	159
		nach		darunter	
<u>Abenberg</u>	224	Gde. Petersgmünd	23	im LKr. Schwabach	23
darunter		Roth		nach Gde. Klein-	
im LKr. Schwabach	13	b. Nürnberg	62	schwarzenlohe	8
nach Gde. Roth		ferner nach		Worzeldorf	11
b. Nürnberg	5	StKr. Nürnberg	239	ferner nach	
ferner nach		Schwabach	27	StKr. Nürnberg	128
StKr. Nürnberg	84			Schwabach	5
Schwabach	123	<u>Großschwarzenlohe</u>	98		
		darunter		<u>Leerstetten</u>	64
<u>Belmbrach</u>	145	im LKr. Schwabach	27	darunter	
darunter		nach Gde. Klein-		im LKr. Schwabach	22
im LKr. Schwabach	93	schwarzenlohe	9	nach Gde. Klein-	
nach Gde. Roth		Wendelstein	5	schwarzenlohe	10
b. Nürnberg	86	ferner nach		Wendelstein	5
ferner nach		StKr. Nürnberg	50	ferner nach	
StKr. Nürnberg	37	Schwabach	13	StKr. Nürnberg	33
Schwabach	11	LKr. Nürnberg	5	Schwabach	9
		Gde. Feucht	5		
<u>Büchenbach</u>	183			<u>Ottersdorf</u>	59
darunter		<u>Großweingarten</u>	96	darunter nach	
im LKr. Schwabach	55	darunter		StKr. Nürnberg	8
nach Gde. Roth		im LKr. Schwabach	51	Schwabach	45
b. Nürnberg	47	nach			
ferner nach		Gde. Georgensgmünd	14	<u>Penzendorf</u>	376
StKr. Nürnberg	103	Roth		darunter	
Schwabach	18	b. Nürnberg	15	im LKr. Schwabach	26
		Spalt	17	nach Gde. Katzwang	12
		ferner nach		Klein-	
		StKr. Nürnberg	43	schwarzenlohe	6

## 3. Die Auspendler der Gemeinden mit 50 und mehr Auspendlern, gegliedert nach ihren Arbeitsorten

Mittelfranken

Landkreis Schwabach

Wohnort Arbeitsorte (Kreise-Gemeinden)	Aus- pend- ler	Wohnort Arbeitsorte (Kreise-Gemeinden)	Aus- pend- ler	Wohnort Arbeitsorte (Kreise-Gemeinden)	Aus- pend- ler
noch Penzendorf		<u>Roth b. Nürnberg</u>	564	noch Spalt	
ferner nach		darunter		nach	
StKr. Fürth	10	im LKr. Schwabach	55	Gde. Georgensgmünd	38
Nürnberg	181	nach		Roth	
Schwabach	156	Gde. Eckersmühlen	13	b. Nürnberg	32
		Georgensgmünd	21	ferner nach	
<u>Petersgmünd</u>	57	Pfaffenhofen	13	StKr. Nürnberg	175
darunter		ferner nach		Schwabach	15
im LKr. Schwabach	23	StKr. Fürth	15		
nach		Nürnberg	387	<u>Unterreichenbach</u>	263
Gde. Georgensgmünd	15	Schwabach	76	darunter nach	
Roth		Weißenburg		StKr. Nürnberg	78
b. Nürnberg	8	i. Bay.	5	Schwabach	176
ferner nach		LKr. Hilpoltstein	9		
StKr. Nürnberg	29	Gde. Hilpoltstein	5	<u>Walpersdorf</u>	111
				darunter nach	
<u>Pfaffenhofen</u>	112	<u>Rothaurach</u>	54	StKr. Nürnberg	57
darunter		darunter		Schwabach	46
im LKr. Schwabach	66	im LKr. Schwabach	41		
nach Gde. Roth		nach Gde. Roth		<u>Wassermungenau</u>	59
b. Nürnberg	63	b. Nürnberg	40	darunter	
ferner nach		ferner nach		im LKr. Schwabach	10
StKr. Nürnberg	36	StKr. Nürnberg	13	nach Gde. Wernfels	5
Schwabach	7			ferner nach	
		<u>Röthenbach</u>		StKr. Nürnberg	9
<u>Rednitzhembach</u>	261	<u>b. Sankt Wolfgang</u>	160	Schwabach	34
darunter		darunter			
im LKr. Schwabach	23	im LKr. Schwabach	7	<u>Wendelstein</u>	493
nach Gde. Katzwang	5	nach		darunter	
Roth		Gde. Wendelstein	6	im LKr. Schwabach	29
b. Nürnberg	15	ferner nach		nach Gde. Klein-	
ferner nach		StKr. Fürth	7	schwarzenlohe	7
StKr. Fürth	7	Nürnberg	115	Röthenbach b.	
Nürnberg	140	LKr. Nürnberg	31	Sankt Wolfgang	16
Schwabach	89	Gde. Feucht	31	ferner nach	
				StKr. Fürth	6
<u>Regelsbach</u>	124	<u>Schwand b. Nürnberg</u>	160	Nürnberg	380
darunter nach		darunter		Schwabach	8
StKr. Fürth	6	im LKr. Schwabach	38	LKr. Nürnberg	69
Nürnberg	57	nach Gde. Klein-		Gde. Feucht	59
Schwabach	23	schwarzenlohe	6	Röthenbach	
LKr. Nürnberg	34	Rednitzhembach	18	b. Altdorf	10
Gde. Stein		ferner nach			
b. Nürnberg	33	StKr. Nürnberg	83	<u>Worzeldorf</u>	305
		Schwabach	38	darunter	
<u>Rohr</u>	66			im LKr. Schwabach	20
darunter nach		<u>Spalt</u>	276	nach Gde. Katzwang	14
StKr. Nürnberg	27	darunter		ferner nach	
Schwabach	31	im LKr. Schwabach	77	StKr. Fürth	12
				Nürnberg	266

## 3. Die Auspendler der Gemeinden mit 50 und mehr Auspendlern, gegliedert nach ihren Arbeitsorten

Landkreis Schwabach

Landkreis Weißenburg i. Bay.

Mittelfranken

Wohnort Arbeitsorte (Kreise-Gemeinden)	Aus- pend- ler	Wohnort Arbeitsorte (Kreise-Gemeinden)	Aus- pend- ler	Wohnort Arbeitsorte (Kreise-Gemeinden)	Aus- pend- ler
noch Worzeldorf StKr. Schwabach	7	<u>Ickelheim</u> darunter im LKr. Uffenheim nach Gde. Illesheim Windsheim	78 78 49 29	noch Dietfurt i. MFr. nach Gde. Treuchtlingen ferner nach StKr. Weißenburg i. Bay.	  41  10
<u>Landkreis Uffenheim</u>					
<u>Altheim</u> darunter im LKr. Uffenheim nach Gde. Illesheim Windsheim ferner nach StKr. Nürnberg LKr. Neustadt a.d. Aisch Gde. Neustadt a.d. Aisch	53 38 25 12  5 10  7	<u>Ipsheim</u> darunter im LKr. Uffenheim nach Gde. Illesheim Windsheim ferner nach StKr. Nürnberg LKr. Neustadt a.d. Aisch Gde. Neustadt a.d. Aisch	110 82 23 54  10 11 7	<u>Ellingen</u> darunter im LKr. Weißenburg i. Bay. nach Gde. Pleinfeld Treuchtlingen ferner nach StKr. Nürnberg Weißenburg i. Bay.	192  29 18 7 47 110
<u>Bergel</u> darunter im LKr. Uffenheim nach Gde. Burgbernheim Illesheim Windsheim ferner nach StKr. Ansbach	178 158  19 119 18  6	<u>Lenkersheim</u> darunter im LKr. Uffenheim nach Gde. Illesheim Windsheim ferner nach StKr. Nürnberg	54 47 22 25  5	<u>Langenaltheim</u> darunter im LKr. Weißenburg i. Bay. nach Gde. Dietfurt i. MFr. Pappenheim Solnhofen Treuchtlingen	110  102 5 41 37 9
<u>Burgbernheim</u> darunter im LKr. Uffenheim nach Gde. Illesheim Windsheim ferner nach StKr. Ansbach	121 103 78 23  5	<u>Windsheim</u> darunter im LKr. Uffenheim nach Gde. Burgbernheim Geckenheim Illesheim Ipsheim ferner nach StKr. Fürth Nürnberg LKr. Neustadt a.d. Aisch Gde. Neustadt a.d. Aisch	379 329 6 83 212 14 7 27 6 5	<u>Oberhochstatt</u> darunter nach StKr. Weißenburg i. Bay.  <u>Pappenheim</u> darunter im LKr. Weißenburg i. Bay. nach Gde. Solnhofen Treuchtlingen Uebermatzhofen ferner nach StKr. Eichstätt Nürnberg Weißenburg i. Bay.	84  79  116 69 19 28 10 5 12 26
<u>Gallmersgarten</u> darunter im LKr. Uffenheim nach Gde. Burgbernheim Illesheim Windsheim ferner nach StKr. Rothenburg ob der Tauber LKr. Rothenburg ob der Tauber Gde. Steinach a.d. Ens	67 26  6 12 6  10 24 20	<u>Landkreis</u> <u>Weißenburg i. Bay.</u>  <u>Dietfurt i. MFr.</u> darunter im LKr. Weißenburg i. Bay.	   62 48	<u>Pleinfeld</u> darunter im LKr. Weißenburg i. Bay.	213 22

## 3. Die Auspendler der Gemeinden mit 50 und mehr Auspendlern, gegliedert nach ihren Arbeitsorten

Mittelfranken

Landkreis Weißenburg i. Bay.

Wohnort Arbeitsorte (Kreise-Gemeinden)	Aus- pend- ler	Wohnort Arbeitsorte (Kreise-Gemeinden)	Aus- pend- ler	Wohnort Arbeitsorte (Kreise-Gemeinden)	Aus- pend- ler
noch Pleinfeld		<u>Solnhofen</u>	89	noch Treuchtlingen	
nach Gde. Ellingen	12	darunter		Gde. Pappenheim	20
ferner nach		im LKr. Weißenburg		Schambach	6
StKr. Nürnberg	131	i. Bay.	59	ferner nach	
Weißenburg		nach		StKr. Nürnberg	21
i. Bay.	42	Gde. Langenaltheim	22	Weißenburg	
LKr. Schwabach	14	Pappenheim	16	i. Bay.	134
Gde. Georgensgmünd	6	Treuchtlingen	20	LKr. Gunzenhausen	13
Roth		ferner nach		Gde. Gunzenhausen	6
b. Nürnberg	8	StKr. Weißenburg		Wettelsheim	6
		i. Bay.	14	LKr. Donauwörth	13
<u>Schambach</u>	56			Gde. Gundelsheim	6
darunter		<u>Treuchtlingen</u>	251	<u>Weimersheim</u>	58
im LKr. Weißenburg		darunter		darunter nach	
i. Bay.	35	im LKr. Weißenburg		StKr. Nürnberg	5
nach Gde. Pappenheim	7	i. Bay.	63	Weißenburg	
Treuchtlingen	25	nach		i. Bay.	48
ferner nach		Gde. Gundelsheim	8		
StKr. Weißenburg		Haag b.			
i. Bay.	14	Treuchtlingen	15		

## 3. Die Auspendler der Gemeinden mit 50 und mehr Auspendlern, gegliedert nach ihren Arbeitsorten

Stadtkreis Aschaffenburg

Landkreis Alzenau i.UFr.

Unterfranken

Wohnort Arbeitsorte (Kreise-Gemeinden)	Aus- pend- ler	Wohnort Arbeitsorte (Kreise-Gemeinden)	Aus- pend- ler	Wohnort Arbeitsorte (Kreise-Gemeinden)	Aus- pend- ler
<u>U n t e r f r a n k e n</u>		noch StKr. Schweinfurt		noch Alzenau i.UFr.	
		LKr. Marktheiden- feld	19	ferner nach	
		Gde. Oberndorf	19	StKr. Aschaffenburg	44
		LKr. Schweinfurt	56	Land Hessen	222
<u>Stadtkreis</u>		Gde. Geldersheim	8	<u>Dettingen a.Main</u>	488
<u>Aschaffenburg</u>	273	Niederwerrn	8	darunter	
darunter nach		Sennfeld	14	im LKr. Alzenau	
StKr. Würzburg	17			i.UFr.	59
LKr. Alzenau i.UFr.	11	<u>Stadtkreis Würzburg</u>	227	nach	
Gde. Kahl a.Main	7	darunter nach		Gde. Großwelzheim	6
LKr. Aschaffenburg	99	StKr. Kitzingen	9	Hörstein	5
Gde. Goldbach	28	Schweinfurt	13	Kahl a.Main	46
Großostheim	15	LKr. Karlstadt	12	ferner nach	
Haibach	12	Gde. Karlstadt	9	StKr. Aschaffenburg	141
Kleinostheim	5	LKr. Ochsenfurt	78	LKr. Aschaffenburg	9
Mainaschaff	6	Gde. Ochsenfurt	69	Gde. Kleinostheim	8
Obernau	6	LKr. Würzburg	96	Land Hessen	276
Stockstadt		Gde. Geroldshausen	8		
a.Main	20	Höchberg	9	<u>Feldkahl</u>	75
LKr. Obernburg	77	Kirchheim	5	darunter nach	
Gde. Kleinwallstadt	7	Randersacker	5	StKr. Aschaffenburg	52
Obernburg	66	Rottendorf	7	LKr. Aschaffenburg	17
Land Hessen	50	Veitshöchheim	8	Gde. Goldbach	5
Thüringen	7	Zell a.Main	34	Hösbach	12
<u>Stadtkreis</u>				<u>Geiselbach</u>	54
<u>Bad Kissingen</u>	114	<u>Landkreis</u>		darunter nach	
darunter nach		<u>Alzenau i.UFr.</u>		StKr. Aschaffenburg	7
StKr. Schweinfurt	60			Land Hessen	33
LKr. Bad Kissingen	34	<u>Albstadt</u>	64	<u>Großblankenbach</u>	54
Gde. Garitz	13	darunter		darunter	
Oerlenbach	7	im LKr. Alzenau		im LKr. Alzenau	
LKr. Hammelburg	15	i.UFr.	23	i.UFr.	32
Gde. Hammelburg	9	nach		nach	
<u>Stadtkreis Kitzingen</u>	160	Gde. Alzenau i.UFr.	11	Gde. Kahl a.Main	6
darunter nach		Michelbach	6	Kleinblanken- bach	8
StKr. Würzburg	112	ferner nach		Schöllkrippen	5
LKr. Kitzingen	28	StKr. Aschaffenburg	5	ferner nach	
Gde. Albertshofen	5	Land Hessen	36	Land Hessen	13
Mainbernheim	7	<u>Alzenau i.UFr.</u>	390	<u>Großwelzheim</u>	447
<u>Stadtkreis</u>		darunter		darunter	
<u>Schweinfurt</u>	146	im LKr. Alzenau		im LKr. Alzenau	
darunter nach		i.UFr.	118	i.UFr.	165
StKr. Bad Kissingen	28	nach Gde. Hörstein	7	nach	
Würzburg	20	Kälberau	9	Gde. Alzenau i.UFr.	8
LKr. Gerolzhofen	6	Kahl a.Main	77		
Gde. Gerolzhofen	5	Schöllkrippen	6		
		Wasserlos	7		

## 3. Die Auspendler der Gemeinden mit 50 und mehr Auspendlern, gegliedert nach ihren Arbeitsorten

Unterfranken

Landkreis Alzenau i.UFr.

Wohnort Arbeitsorte (Kreise-Gemeinden)	Aus- pend- ler	Wohnort Arbeitsorte (Kreise-Gemeinden)	Aus- pend- ler	Wohnort Arbeitsorte (Kreise-Gemeinden)	Aus- pend- ler
noch Großwelzheim		<u>Kleinblankenbach</u>	60	noch Krombach	
Gde. Dettingen		darunter		ferner nach	
a.Main	96	im LKr.Alzenau		StKr.Aschaffenburg	23
Kahl a.Main	59	i.UFr.	38	Land Hessen	20
ferner nach		nach		<u>Mensengesäß</u>	77
StKr.Aschaffenburg	61	Gde. Alzenau i.UFr.	8	darunter	
LKr. Obernburg	5	Großblanken-	16	im LKr.Alzenau	
Gde. Hausen	5	bach	9	i.UFr.	48
Land Hessen	215	Schöllkrippen		nach	
<u>Hörstein</u>	309	ferner nach		Gde. Alzenau i.UFr.	10
darunter		StKr.Aschaffenburg	7	Kälberau	5
im LKr.Alzenau		Land Hessen	11	Mömbris	16
i.UFr.	75	<u>Kleinkahl</u>	56	Niederstein-	
nach		darunter		bach	10
Gde. Alzenau i.UFr.	13	im LKr.Alzenau		ferner nach	
Dettingen		i.UFr.	43	StKr.Aschaffenburg	15
a.Main	20	nach		Land Hessen	11
Kahl a.Main	34	Gde. Großlaudenbach	18	<u>Michelbach</u>	214
ferner nach		Schöllkrippen	17	darunter	
StKr.Aschaffenburg	60	ferner nach		im LKr.Alzenau	
LKr. Aschaffenburg	10	StKr.Aschaffenburg	6	i.UFr.	92
Gde. Kleinostheim	10	<u>Königshofen a.Kahl</u>	88	nach	
Land Hessen	163	darunter		Gde. Alzenau i.UFr.	46
<u>Kälberau</u>	122	im LKr.Alzenau		Kälberau	10
darunter		i.UFr.	45	Kahl a.Main	28
im LKr. Alzenau		nach		ferner nach	
i.UFr.	71	Gde. Alzenau i.UFr.	8	StKr.Aschaffenburg	29
nach		Kahl a.Main	6	Land Hessen	92
Gde. Alzenau i.UFr.	40	Schneppenbach	5	<u>Mömbris</u>	443
Kahl a.Main	12	Schöllkrippen	9	darunter	
Niederstein-		ferner nach		im LKr.Alzenau	
bach	11	StKr.Aschaffenburg	18	i.UFr.	267
ferner nach		LKr. Aschaffenburg	6	nach	
StKr.Aschaffenburg	8	Gde. Goldbach	6	Gde. Alzenau i.UFr.	44
Land Hessen	42	Land Hessen	19	Kälberau	7
<u>Kahl a.Main</u>	776	<u>Krombach</u>	136	Kahl a.Main	47
darunter		darunter		Mensengesäß	72
im LKr.Alzenau		im LKr.Alzenau		Michelbach	5
i.UFr.	108	i.UFr.	92	Niederstein-	
nach		nach		bach	66
Gde. Alzenau i.UFr.	40	Gde. Alzenau i.UFr.	16	Schimborn	5
Dettingen		Großblanken-		Schöllkrippen	10
a.Main	48	bach	9	ferner nach	
Großwelzheim	6	Kahl a.Main	14	StKr.Aschaffenburg	73
ferner nach		Schneppenbach	12	Land Hessen	98
StKr.Aschaffenburg	110	Schöllkrippen	23	<u>Niedersteinbach</u>	91
Land Hessen	552				



## 3. Die Auspendler der Gemeinden mit 50 und mehr Auspendlern. gegliedert nach ihren Arbeitsorten

Landkreis Alzenau i.UFr.  
Landkreis Aschaffenburg

Unterfranken

Wohnort Arbeitsorte (Kreise-Gemeinden)	Aus- pend- ler	Wohnort Arbeitsorte (Kreise-Gemeinden)	Aus- pend- ler	Wohnort Arbeitsorte (Kreise-Gemeinden)	Aus- pend- ler
noch Niedersteinbach		<u>Schöllkrippen</u>	120	<u>Glattbach</u>	501
darunter		darunter		darunter	
im LKr. Alzenau		im LKr. Alzenau		im LKr. Aschaffenburg	9
i.UFr.	50	i.UFr.	51	nach Gde. Goldbach	9
nach		nach		ferner nach	
Gde. Alzenau i.UFr.	13	Gde. Alzenau i.UFr.	9	StKr. Aschaffenburg	488
Kahl a.Main	18	Kahl a.Main	11		
Michelbach	8	Schneppenbach	9	<u>Goldbach</u>	946
ferner nach		ferner nach		darunter	
StKr. Aschaffenburg	7	StKr. Aschaffenburg	31	im LKr. Aschaffenburg	37
Land Hessen	30	Land Hessen	37	nach Gde. Hösbach	23
				ferner nach	
<u>Rottenberg</u>	102	<u>Sommerkahl</u>	99	StKr. Aschaffenburg	898
darunter		darunter		Land Hessen	8
im LKr. Alzenau		im LKr. Alzenau			
i.UFr.	11	i.UFr.	59	<u>Großostheim</u>	397
nach Gde. Feldkahl	7	nach		darunter	
ferner nach		Gde. Alzenau i.UFr.	11	im LKr. Aschaffenburg	19
StKr. Aschaffenburg	64	Schöllkrippen	34	nach	
LKr. Aschaffenburg	24	ferner nach		Gde. Kleinostheim	6
Gde. Goldbach	14	StKr. Aschaffenburg	13	Stockstadt	
Hösbach	8	Land Hessen	26	a.Main	10
				ferner nach	
<u>Schimborn</u>	148	<u>Wasserlos</u>	208	StKr. Aschaffenburg	346
darunter		darunter		Land Hessen	17
im LKr. Alzenau		im LKr. Alzenau			
i.UFr.	66	i.UFr.	100	<u>Grünmorsbach</u>	189
nach		nach		darunter	
Gde. Alzenau i.UFr.	18	Gde. Alzenau i.UFr.	42	im LKr. Aschaffenburg	34
Kahl a.Main	9	Dettingen		nach Gde. Haibach	30
Königshofen		a.Main	11	ferner nach	
a.Kahl	9	Hörstein	16	StKr. Aschaffenburg	153
Mömbris	5	Kahl a.Main	24		
Schöllkrippen	14	ferner nach		<u>Haibach</u>	614
ferner nach		StKr. Aschaffenburg	23	darunter nach	
StKr. Aschaffenburg	48	Land Hessen	84	StKr. Aschaffenburg	592
LKr. Aschaffenburg	13			Land Hessen	5
Gde. Goldbach	11	<u>Landkreis</u>			
Land Hessen	20	<u>Aschaffenburg</u>		<u>Hain i. Spessart</u>	90
				darunter	
<u>Schneppenbach</u>	62	<u>Dörmorsbach</u>	50	im LKr. Aschaffenburg	48
darunter		darunter		nach Gde. Goldbach	6
im LKr. Alzenau		im LKr. Aschaffenburg	13	Laufach	37
i.UFr.	36	nach Gde. Gailbach	6	ferner nach	
nach		ferner nach		StKr. Aschaffenburg	40
Gde. Kahl a.Main	5	StKr. Aschaffenburg	37		
Schöllkrippen	17			<u>Heigenbrücken</u>	165
ferner nach		<u>Gailbach</u>	157	darunter	
StKr. Aschaffenburg	7	darunter nach		im LKr. Aschaffenburg	27
Land Hessen	19	StKr. Aschaffenburg	147		

## 3. Die Auspendler der Gemeinden mit 50 und mehr Auspendlern, gegliedert nach ihren Arbeitsorten

Unterfranken

Landkreis Aschaffenburg

Wohnort Arbeitsorte (Kreise-Gemeinden)	Aus- pend- ler	Wohnort Arbeitsorte (Kreise-Gemeinden)	Aus- pend- ler	Wohnort Arbeitsorte (Kreise-Gemeinden)	Aus- pend- ler
noch Heigenbrücken nach Gde. Hain i. Spessart Hösbach ferner nach StKr. Aschaffenburg Land Hessen	14 7 124 5	noch Kleinostheim Gde. Stockstadt a. Main ferner nach StKr. Aschaffenburg LKr. Alzenau i. UFr. Gde. Dettingen a. Main Kahl a. Main Land Hessen	49 435 40 11 23 137	<u>Oberbessenbach</u> darunter im LKr. Aschaffenburg nach Gde. Haibach ferner nach StKr. Aschaffenburg <u>Obernau</u> darunter nach StKr. Aschaffenburg LKr. Miltenberg Gde. Miltenberg LKr. Obernburg Gde. Kleinwallstadt Obernburg Salzbach a. Main Land Hessen	112 20 12 92 481 386 6 5 71 5 51 9 8
<u>Heimbuchenthal</u> darunter nach StKr. Aschaffenburg LKr. Miltenberg Gde. Miltenberg LKr. Obernburg Gde. Elsenfeld Obernburg	197 80 16 16 87 6 74	<u>Krausenbach</u> darunter nach StKr. Aschaffenburg LKr. Obernburg Gde. Obernburg	53 17 28 23	<u>Sailauf</u> darunter im LKr. Aschaffenburg nach Gde. Goldbach Hösbach ferner nach StKr. Aschaffenburg Hain i. Spessart Hösbach Laufach	264 117 31 6 22 55
<u>Hessenthal</u> darunter im LKr. Aschaffenburg nach Gde. Waldaschaff ferner nach StKr. Aschaffenburg	51 17 8 32	<u>Mainaschaff</u> darunter im LKr. Aschaffenburg nach Gde. Goldbach Kleinostheim Stockstadt a. Main ferner nach StKr. Aschaffenburg LKr. Obernburg Gde. Obernburg Land Hessen	190 26 10 7 158 679 115 5 11 96 529 6 5 23	<u>Steinbach</u> darunter nach StKr. Aschaffenburg <u>Stockstadt a. Main</u> darunter im LKr. Aschaffenburg nach Gde. Großostheim Mainaschaff ferner nach StKr. Aschaffenburg Land Hessen	54 52 471 54 10 34 382 30
<u>Hösbach</u> darunter im LKr. Aschaffenburg nach Gde. Goldbach ferner nach StKr. Aschaffenburg	797 124 111 660	<u>Mespebrunn</u> darunter im LKr. Aschaffenburg nach Gde. Heimbuchenthal Hessenthal ferner nach StKr. Aschaffenburg	63 26 6 11 32	<u>Straßbessenbach</u> darunter im LKr. Aschaffenburg nach Gde. Haibach Keilberg	177 35 21 7
<u>Johannesberg</u> darunter nach StKr. Aschaffenburg	67 60				
<u>Keilberg</u> darunter im LKr. Aschaffenburg nach Gde. Goldbach Hösbach Waldaschaff ferner nach StKr. Aschaffenburg	145 57 6 37 9 85				
<u>Kleinostheim</u> darunter im LKr. Aschaffenburg nach Gde. Mainaschaff	689 73 20				

## 3. Die Auspendler der Gemeinden mit 50 und mehr Auspendlern, gegliedert nach ihren Arbeitsorten

Landkreis Aschaffenburg

Landkreis Bad Kissingen

Unterfranken

Wohnort Arbeitsorte (Kreise-Gemeinden)	Aus- pend- ler	Wohnort Arbeitsorte (Kreise-Gemeinden)	Aus- pend- ler	Wohnort Arbeitsorte (Kreise-Gemeinden)	Aus- pend- ler
noch Straßbessenbach ferner nach StKr. Aschaffenburg	140	noch Winzenhohl darunter im LKr. Aschaffenburg nach Gde. Goldbach ferner nach StKr. Aschaffenburg	9 5 45	Garitz darunter nach StKr. Bad Kissingen Schweinfurt LKr. Hammelburg Gde. Hammelburg	368 334 15 9 6
Unterafferbach darunter im LKr. Aschaffenburg nach Gde. Goldbach ferner nach StKr. Aschaffenburg	98 23 19 73	Landkreis Bad Kissingen Arnshausen darunter nach StKr. Bad Kissingen Schweinfurt	45 139 104 21	Haard darunter im LKr. Bad Kissingen nach Gde. Nüdlingen ferner nach StKr. Bad Kissingen	75 11 11 60
Waldaschaff darunter im LKr. Aschaffenburg nach Gde. Goldbach Hösbach Keilberg ferner nach StKr. Aschaffenburg	190 59 8 27 14 128	Aschach b. Bad Kissingen darunter nach StKr. Bad Kissingen	54 44	Hausen b. Bad Kissingen darunter nach StKr. Bad Kissingen Schweinfurt	263 226 23
Weibersbrunn darunter im LKr. Aschaffenburg nach Gde. Haibach Waldaschaff ferner nach StKr. Aschaffenburg LKr. Lohr a. Main Gde. Rothenbuch	117 21 6 8 58 35 35	Burglauer darunter im LKr. Bad Kissingen nach Gde. Münnerstadt ferner nach StKr. Bad Kissingen Schweinfurt LKr. Bad Neustadt a.d. Saale Gde. Bad Neustadt a.d. Saale	98 32 31 7 10 49	Maßbach darunter nach StKr. Bad Kissingen Schweinfurt LKr. Bad Neustadt a.d. Saale Gde. Bad Neustadt a.d. Saale	108 6 74 13 13
Wenighösbach darunter im LKr. Aschaffenburg nach Gde. Goldbach Hösbach ferner nach StKr. Aschaffenburg LKr. Alzenau i. UFr. Gde. Feldkahl	95 42 25 17 43 10 8	Münnerstadt darunter nach StKr. Bad Kissingen Schweinfurt LKr. Bad Neustadt a.d. Saale Gde. Bad Neustadt a.d. Saale Niederlauer	38 7 134 20 15 23 83	Münnerstadt darunter nach StKr. Bad Kissingen Schweinfurt LKr. Bad Neustadt a.d. Saale Gde. Bad Neustadt a.d. Saale Niederlauer	163 20 75 50 45 5
Wintersbach darunter nach StKr. Aschaffenburg LKr. Miltenberg Gde. Miltenberg LKr. Obernburg Gde. Oberhburg	108 24 9 7 72 59	Ebenhausen darunter im LKr. Bad Kissingen nach Gde. Ebenhausen Oerlenbach ferner nach StKr. Bad Kissingen Schweinfurt	134 20 15 23 83 83 22 6 13	Nüdlingen darunter im LKr. Bad Kissingen nach Gde. Winkels ferner nach StKr. Bad Kissingen Schweinfurt	206 17 11 178 9
Winzenhohl	54	Poppenlauer darunter im LKr. Bad Kissingen	30 29	Poppenlauer darunter im LKr. Bad Kissingen	107 17

## 3. Die Auspendler der Gemeinden mit 50 und mehr Auspendlern, gegliedert nach ihren Arbeitsorten

Unterfranken

Landkreis Bad Kissingen

Landkreis Brückenau

Wohnort Arbeitsorte (Kreise-Gemeinden)	Aus- pend- ler	Wohnort Arbeitsorte (Kreise-Gemeinden)	Aus- pend- ler	Wohnort Arbeitsorte (Kreise-Gemeinden)	Aus- pend- ler
noch Poppenlauer		noch Haselbach		noch Mühlbach	
nach Gde. Maßbach	8	darunter		nach	
Münnerstadt	9	im LKr.Bad Neustadt		Gde. Bad Neustadt	
ferner nach		a.d.Saale	63	a.d.Saale	61
StKr.Schweinfurt	76	nach		<u>Rödelmaier</u>	101
LKr. Bad Neustadt		Gde. Bad Neustadt		darunter	
a.d.Saale	10	a.d.Saale	10	im LKr.Bad Neustadt	
Gde. Bad Neustadt		Bischofsheim		a.d.Saale	98
a.d.Saale	8	a.d.Rhön	52	nach	
<u>Rannungen</u>	59	<u>Herschfeld</u>	133	Gde. Bad Neustadt	
darunter nach		darunter		a.d.Saale	88
StKr.Bad Kissingen	5	im LKr.Bad Neustadt		Niederläuer	7
Schweinfurt	43	a.d.Saale	128	<u>Salz</u>	107
ferner nach		nach		darunter	
StKr.Bad Kissingen	185	Gde. Bad Neustadt		im LKr.Bad Neustadt	
darunter		a.d.Saale	125	a.d.Saale	102
im LKr.Bad Kissingen	10	<u>Heustreu</u>	108	nach	
nach Gde. Oerlenbach	6	darunter		Gde. Bad Neustadt	
ferner nach		im LKr.Bad Neustadt		a.d.Saale	97
StKr.Bad Kissingen	158	a.d.Saale	103	<u>Unterweißenbrunn</u>	59
Schweinfurt	6	nach		darunter	
Würzburg	5	Gde. Bad Neustadt		im LKr.Bad Neustadt	
<u>Rottershausen</u>	87	a.d.Saale	92	a.d.Saale	59
darunter nach		Unsleben	6	nach	
StKr.Bad Kissingen	17	ferner nach		Gde. Bad Neustadt	
Schweinfurt	58	StKr.Schweinfurt	5	a.d.Saale	29
<u>Winkels</u>	128	<u>Hohenroth</u>	65	Bischofsheim	
darunter nach		darunter		a.d.Rhön	29
StKr.Bad Kissingen	110	im LKr.Bad Neustadt		<u>Wollbach</u>	91
Schweinfurt	9	a.d.Saale	62	darunter	
<u>Landkreis Bad Neustadt</u>		nach		im LKr.Bad Neustadt	
<u>a.d.Saale</u>		Gde. Bad Neustadt		a.d.Saale	87
<u>Brendlorenzen</u>	305	<u>Hollstadt</u>	67	nach	
darunter		darunter		Gde. Bad Neustadt	
im LKr.Bad Neustadt		im LKr.Bad Neustadt		a.d.Saale	64
a.d.Saale	298	a.d.Saale	62	Brendlorenzen	7
nach		nach		Unsleben	11
Gde. Bad Neustadt		Gde. Bad Neustadt		<u>Landkreis Brückenau</u>	
a.d.Saale	296	a.d.Saale	56	<u>Oberbach</u>	60
ferner nach		<u>Mühlbach</u>	66	darunter	
StKr.Schweinfurt	6	darunter		im LKr.Brückenau	57
<u>Haselbach</u>	64	im LKr.Bad Neustadt		nach Gde. Brückenau	26
		a.d.Saale	63	Oberriedenberg	5
				Wildflecken	25

## 3. Die Auspendler der Gemeinden mit 50 und mehr Auspendlern, gegliedert nach ihren Arbeitsorten

Landkreis Ebern

Landkreis Hammelburg

Unterfranken

Wohnort Arbeitsorte (Kreise-Gemeinden)	Aus- pend- ler	Wohnort Arbeitsorte (Kreise-Gemeinden)	Aus- pend- ler	Wohnort Arbeitsorte (Kreise-Gemeinden)	Aus- pend- ler
<u>Landkreis Ebern</u>		noch Rieneck		noch Prichsenstadt	
Baunach	116	Gde. Gemünden	89	nach	
darunter		ferner nach		Gde. Gerolzhofen	10
im LKr. Ebern	6	StKr. Würzburg	11	Wiesentheid	28
nach Gde. Ebern	6	<u>Wernfeld</u>	132	ferner nach	
ferner nach		darunter		StKr. Kitzingen	25
StKr. Bamberg	99	im LKr. Gemünden	71	Würzburg	5
		nach Gde. Gemünden	60	<u>Rüdenhausen</u>	56
<u>Gerach</u>	85	Gössenheim	6	darunter	
darunter		ferner nach		im LKr. Gerolzhofen	28
im LKr. Ebern	55	StKr. Würzburg	30	nach Gde. Castell	8
nach Gde. Baunach	17	LKr. Karlstadt	23	Wiesentheid	17
Ebern	15	Gde. Karlstadt	18	ferner nach	
Reckendorf	14			StKr. Kitzingen	17
ferner nach		<u>Landkreis Gerolzhofen</u>		Würzburg	9
StKr. Bamberg	23	<u>Frankenwinheim</u>	68	<u>Sulzheim</u>	51
<u>Reckendorf</u>	150	darunter		darunter	
darunter		im LKr. Gerolzhofen	60	im LKr. Gerolzhofen	13
im LKr. Ebern	61	nach		nach	
nach Gde. Baunach	34	Gde. Gerolzhofen	26	Gde. Gerolzhofen	10
Ebern	22	Krautheim	13	ferner nach	
ferner nach		Volkach	6	StKr. Schweinfurt	34
StKr. Bamberg	79	Wiesentheid	6		
LKr. Bamberg	10	ferner nach		<u>Landkreis Hammelburg</u>	
Gde. Breitengüßbach	5	StKr. Schweinfurt	5	<u>Aura a.d.Saale</u>	72
<u>Rentweinsdorf</u>	58	<u>Gerolzhofen</u>	192	darunter	
darunter		darunter		im LKr. Hammelburg	40
im LKr. Ebern	44	im LKr. Gerolzhofen	35	nach Gde. Euerdorf	30
nach Gde. Ebern	36	nach Gde. Lültsfeld	7	Hammelburg	5
ferner nach		Volkach	6	ferner nach	
StKr. Bamberg	10	Wiesentheid	13	StKr. Bad Kissingen	24
		ferner nach			
<u>Landkreis Gemünden</u>		StKr. Kitzingen	8	<u>Elfershausen</u>	59
		Schweinfurt	129	darunter	
<u>Adelsberg</u>	75	Würzburg	11	im LKr. Hammelburg	20
darunter				nach Gde. Euerdorf	5
im LKr. Gemünden	62	<u>Obervolkach</u>	52	Hammelburg	15
nach Gde. Gemünden	46	darunter		ferner nach	
Gössenheim	6	im LKr. Gerolzhofen	39	StKr. Bad Kissingen	22
Wernfeld	7	nach Gde. Volkach	30	Schweinfurt	10
ferner nach		ferner nach			
StKr. Würzburg	7	StKr. Würzburg	11	<u>Euerdorf</u>	98
<u>Rieneck</u>	139	<u>Prichsenstadt</u>	74	darunter	
darunter		darunter		im LKr. Hammelburg	28
im LKr. Gemünden	113	im LKr. Gerolzhofen	42	nach	
nach Gde. Burgsinn	20			Gde. Elfershausen	6
				Hammelburg	19

## 3. Die Auspendler der Gemeinden mit 50 und mehr Auspendlern, gegliedert nach ihren Arbeitsorten

Unterfranken

Landkreis Hammelburg

Landkreis Haßfurt

Wohnort Arbeitsorte (Kreise-Gemeinden)	Aus- pend- ler	Wohnort Arbeitsorte (Kreise-Gemeinden)	Aus- pend- ler	Wohnort Arbeitsorte (Kreise-Gemeinden)	Aus- pend- ler
noch Euerdorf		noch Eltmann		<u>Ottendorf</u>	57
ferner nach		Gde. Gaustadt	5	darunter nach	
StKr. Bad Kissingen	58	StKr. Schweinfurt	44	StKr. Schweinfurt	44
Schweinfurt	5				
<u>Ramsthal</u>	30	<u>Gädheim</u>	75	<u>Sand</u>	153
darunter		darunter nach		darunter	
im LKr. Hammelburg	28	StKr. Schweinfurt	70	im LKr. Haßfurt	115
nach Gde. Euerdorf	25	<u>Haßfurt</u>	317	nach Gde. Ebelsbach	6
ferner nach		darunter		Eltmann	13
StKr. Bad Kissingen	11	im LKr. Haßfurt	35	Haßfurt	28
Schweinfurt	29	nach Gde. Eltmann	12	Knetzgau	5
LKr. Bad Kissingen	10	Zeil	8	Zeil	57
Gde. Oerlenbach	8	ferner nach		ferner nach	
		StKr. Bamberg	34	StKr. Bamberg	7
<u>Sulzthal</u>	61	Schweinfurt	214	Schweinfurt	25
darunter		Würzburg	9	<u>Schmachtenberg</u>	69
im LKr. Hammelburg	24	LKr. Hofheim i. UFr.	14	darunter	
nach Gde. Euerdorf	16	Gde. Hofheim i. UFr.	7	im LKr. Haßfurt	53
ferner nach		Königsberg		nach Gde. Zeil	45
StKr. Bad Kissingen	22	i. Bay.	6	ferner nach	
Schweinfurt	10			StKr. Schweinfurt	14
<u>Landkreis Haßfurt</u>		<u>Kirchaich</u>	60	<u>Steinbach</u>	70
<u>Augsfeld</u>	56	darunter		darunter	
darunter		im LKr. Haßfurt	24	im LKr. Haßfurt	48
im LKr. Haßfurt	35	nach Gde. Ebelsbach	12	nach Gde. Ebelsbach	17
nach Gde. Haßfurt	30	Eltmann	8	Eltmann	17
ferner nach		ferner nach		Haßfurt	6
StKr. Schweinfurt	16	StKr. Bamberg	13	Zeil	8
		LKr. Bamberg	15	ferner nach	
<u>Ebelsbach</u>	128	Gde. Trabelsdorf	8	StKr. Schweinfurt	15
darunter		StKr. Schweinfurt	6		
im LKr. Haßfurt	76	<u>Knetzgau</u>	149	<u>Stettfeld</u>	106
nach Gde. Eltmann	47	darunter		darunter	
Haßfurt	17	im LKr. Haßfurt	103	im LKr. Haßfurt	37
Zeil	8	nach Gde. Ebelsbach	6	nach Gde. Ebelsbach	13
ferner nach		Eltmann	5	Eltmann	12
StKr. Bamberg	29	Haßfurt	75	Haßfurt	9
Schweinfurt	15	Zeil	11	ferner nach	
		ferner nach		StKr. Bamberg	34
<u>Eltmann</u>	179	StKr. Bamberg	6	Schweinfurt	26
darunter		Schweinfurt	35		
im LKr. Haßfurt	62	<u>Obertheres</u>	136	<u>Sylbach</u>	164
nach Gde. Ebelsbach	40	darunter		darunter	
Haßfurt	16	im LKr. Haßfurt	41	im LKr. Haßfurt	99
ferner nach		nach Gde. Haßfurt	35	nach Gde. Haßfurt	97
StKr. Bamberg	57	ferner nach		ferner nach	
LKr. Bamberg	7	StKr. Schweinfurt	84	StKr. Schweinfurt	61

## 3. Die Auspendler der Gemeinden mit 50 und mehr Auspendlern, gegliedert nach ihren Arbeitsorten

Landkreis Haßfurt  
Landkreis Karlstadt

Unterfranken

Wohnort Arbeitsorte (Kreise-Gemeinden)	Aus- pend- ler	Wohnort Arbeitsorte (Kreise-Gemeinden)	Aus- pend- ler	Wohnort Arbeitsorte (Kreise-Gemeinden)	Aus- pend- ler
<u>Untertheres</u>	73	<u>Ziegelanger</u>	83	noch Gänheim	
darunter		darunter		darunter	
im LKr. Haßfurt	21	im LKr. Haßfurt	57	im LKr. Karlstadt	15
nach Gde. Haßfurt	13	nach Gde. Ebelsbach	7	nach Gde. Arnstein	13
ferner nach		Eltmann	11	ferner nach	
StKr. Schweinfurt	48	Haßfurt	5	StKr. Schweinfurt	26
		Zeil	33	Würzburg	8
<u>Westheim b. Haßfurt</u>	69	ferner nach			
darunter		StKr. Bamberg	7	<u>Gambach</u>	115
im LKr. Haßfurt	50	Schweinfurt	18	darunter	
nach Gde. Haßfurt	37			im LKr. Karlstadt	90
ferner nach		<u>Landkreis</u>		nach Gde. Karlstadt	88
StKr. Schweinfurt	17	<u>Hofheim i. UFr.</u>		ferner nach	
				StKr. Würzburg	18
<u>Wonfurt</u>	117	<u>Goßmannsdorf</u>	55	<u>Himmelstadt</u>	182
darunter		darunter		darunter	
im LKr. Haßfurt	44	im LKr. Hofheim		im LKr. Karlstadt	87
nach Gde. Haßfurt	40	i. UFr.	37	nach Gde. Karlstadt	76
ferner nach		nach		Zellingen	6
StKr. Schweinfurt	63	Gde. Hofheim i. UFr.	31	ferner nach	
		ferner nach		StKr. Würzburg	85
<u>Wülflingen</u>	60	StKr. Schweinfurt	15		
darunter				<u>Karlbürg</u>	230
im LKr. Haßfurt	28	<u>Hellingen</u>	55	darunter	
nach Gde. Haßfurt	26	darunter		im LKr. Karlstadt	187
ferner nach		im LKr. Hofheim		nach Gde. Karlstadt	179
StKr. Schweinfurt	29	i. UFr.	47	ferner nach	
		nach Gde. Königsberg		StKr. Würzburg	40
<u>Zeil</u>	255	i. Bay.	46		
darunter		ferner nach		<u>Karlstadt</u>	163
im LKr. Haßfurt	135	StKr. Schweinfurt	5	darunter nach	
nach Gde. Ebelsbach	30			StKr. Würzburg	130
Eltmann	21	<u>Unfinden</u>	51	LKr. Gemünden	6
Haßfurt	68	darunter		Gde. Gemünden	5
Schmachtenberg	9	im LKr. Hofheim			
ferner nach		i. UFr.	45	<u>Laudenbach</u>	226
StKr. Bamberg	25	nach Gde. Königsberg		darunter	
Schweinfurt	85	i. Bay.	42	im LKr. Karlstadt	202
				nach Gde. Karlstadt	197
<u>Zell</u>	53	<u>Landkreis Karlstadt</u>		ferner nach	
darunter				StKr. Würzburg	22
im LKr. Haßfurt	39	<u>Eußenheim</u>	78		
nach Gde. Eltmann	11	darunter		<u>Mühlbach</u>	104
Haßfurt	9	im LKr. Karlstadt	64	darunter	
Ober-		nach Gde. Karlstadt	61	im LKr. Karlstadt	97
schleichach	7	ferner nach		nach Gde. Karlstadt	92
Zeil	7	StKr. Würzburg	5	ferner nach	
ferner nach				StKr. Würzburg	5
StKr. Schweinfurt	7	<u>Gänheim</u>	51		

## 3. Die Auspendler der Gemeinden mit 50 und mehr Auspendlern, gegliedert nach ihren Arbeitsorten

## Unterfranken

Landkreis Karlstadt

Landkreis Kitzingen

Wohnort Arbeitsorte (Kreise-Gemeinden)	Aus- pend- ler	Wohnort Arbeitsorte (Kreise-Gemeinden)	Aus- pend- ler	Wohnort Arbeitsorte (Kreise-Gemeinden)	Aus- pend- ler
<u>Opferbaum</u>	51	noch Zellingen		noch Großlangheim	
darunter nach		LKr. Würzburg	32	darunter nach	
StKr. Schweinfurt	11	Gde. Erlabrunn	6	StKr. Kitzingen	112
Würzburg	30	Zell a. Main	22	Würzburg	14
<u>Retzbach</u>	181	<u>Landkreis Kitzingen</u>		<u>Hoheim</u>	52
darunter				darunter nach	
im LKr. Karlstadt	25	<u>Albertshofen</u>	108	StKr. Kitzingen	44
nach Gde. Karlstadt	23	darunter nach		Würzburg	6
ferner nach		StKr. Kitzingen	91		
StKr. Würzburg	126	Würzburg	12	<u>Hohenfeld</u>	106
LKr. Würzburg	29			darunter nach	
Gde. Veitshöchheim	7	<u>Bibergau</u>	64	StKr. Kitzingen	93
Zell a. Main	19	darunter		Würzburg	9
		im LKr. Kitzingen	7		
<u>Retzstadt</u>	76	nach Gde. Dettelbach	6	<u>Kleinlangheim</u>	144
darunter		ferner nach		darunter nach	
im LKr. Karlstadt	26	StKr. Kitzingen	15	StKr. Kitzingen	119
nach Gde. Karlstadt	24	Würzburg	40	Würzburg	9
ferner nach					
StKr. Würzburg	40	<u>Buchbrunn</u>	94	<u>Mainbernheim</u>	121
LKr. Würzburg	10	darunter nach		darunter nach	
Gde. Rimpar	5	StKr. Kitzingen	67	StKr. Kitzingen	101
		Würzburg	21	Würzburg	14
<u>Stetten</u>	105				
darunter		<u>Dettelbach</u>	248	<u>Mainstockheim</u>	191
im LKr. Karlstadt	68	darunter nach		darunter nach	
nach Gde. Arnstein	6	StKr. Kitzingen	96	StKr. Kitzingen	151
Karlstadt	51	Würzburg	134	Würzburg	29
Thüngen	10				
ferner nach		<u>Effeldorf</u>	55	<u>Marktbreit</u>	217
StKr. Schweinfurt	9	darunter		darunter	
Würzburg	24	im LKr. Kitzingen	7	im LKr. Kitzingen	23
		nach Gde. Dettelbach	6	nach Gde. Marktsteft	11
<u>Thüngen</u>	92	ferner nach		Obernbreit	5
darunter		StKr. Kitzingen	15	ferner nach	
im LKr. Karlstadt	38	Würzburg	30	StKr. Kitzingen	50
nach Gde. Arnstein	6			Würzburg	94
Eußenheim	5	<u>Gerlachshausen</u>	58	LKr. Ochsenfurt	44
Karlstadt	23	darunter		Gde. Ochsenfurt	36
ferner nach		im LKr. Kitzingen	16	Winterhausen	6
StKr. Schweinfurt	25	nach Gde. Münster-			
Würzburg	20	schwarzach	13	<u>Marktsteft</u>	131
		ferner nach		darunter	
<u>Zellingen</u>	262	StKr. Kitzingen	27	im LKr. Kitzingen	13
darunter		LKr. Gerolzhofen	12	nach	
im LKr. Karlstadt	52	Gde. Volkach	8	Gde. Mainbernheim	8
nach Gde. Karlstadt	47			ferner nach	
ferner nach		<u>Großlangheim</u>	138	StKr. Bad Kissingen	95
StKr. Würzburg	174			Würzburg	17



## 3. Die Auspendler der Gemeinden mit 50 und mehr Auspendlern, gegliedert nach ihren Arbeitsorten

Landkreis Kitzingen  
Landkreis Lohr a. Main

Unterfranken

Wohnort Arbeitsorte (Kreise-Gemeinden)	Aus- pend- ler	Wohnort Arbeitsorte (Kreise-Gemeinden)	Aus- pend- ler	Wohnort Arbeitsorte (Kreise-Gemeinden)	Aus- pend- ler
<u>Obernbreit</u>	135	<u>Stadtschwarzach</u>	108	<u>noch Frammersbach</u>	
darunter		darunter		Gde. Partenstein	15
im LKr. Kitzingen	43	im LKr. Kitzingen	21	ferner nach	
nach Gde. Marktbreit	32	nach Gde. Münster- schwarzach	17	StKr. Aschaffenburg	76
Segnitz	8	ferner nach		<u>Langenprozelten</u>	359
ferner nach		StKr. Kitzingen	76	darunter	
StKr. Kitzingen	16	Würzburg	7	im LKr. Lohr a. Main	73
Würzburg	51			nach	
LKr. Ochsenfurt	22	<u>Sulzfeld a. Main</u>	145	Gde. Lohr a. Main	62
Gde. Ochsenfurt	19	darunter nach		Neuendorf	7
<u>Oberpleichfeld</u>	56	StKr. Kitzingen	125	ferner nach	
darunter nach		Würzburg	14	StKr. Aschaffenburg	19
StKr. Würzburg	36			Würzburg	19
LKr. Würzburg	15	<u>Landkreis Königshofen</u>		LKr. Gemünden	239
Gde. Bergtheim	6	<u>i. Grabfeld</u>		Gde. Gemünden	236
Estenfeld	6	<u>Wülfershausen</u>		<u>Lohr a. Main</u>	105
<u>Repperndorf</u>	97	<u>a. d. Saale</u>	69	darunter	
darunter nach		darunter		im LKr. Lohr a. Main	25
StKr. Kitzingen	85	im LKr. Königshofen		nach	
Würzburg	9	i. Grabfeld	27	Gde. Partenstein	5
		nach		ferner nach	
<u>Rödelsee</u>	83	Gde. Saal a. d. Saale	25	StKr. Aschaffenburg	37
darunter		ferner nach		Würzburg	17
im LKr. Kitzingen	38	LKr. Bad Neustadt		LKr. Gemünden	10
nach		a. d. Saale	39	Gde. Gemünden	9
Gde. Großlangheim	9	Gde. Bad Neustadt		LKr. Marktheiden- feld	6
Mainbernheim	25	a. d. Saale	36	Gde. Marktheiden- feld	6
ferner nach		<u>Landkreis Lohr a. Main</u>			
StKr. Kitzingen	39				
<u>Segnitz</u>	98	<u>Bergrothenfels</u>	61	<u>Neuendorf</u>	86
darunter		darunter		darunter	
im LKr. Kitzingen	37	im LKr. Lohr a. Main	33	im LKr. Lohr a. Main	58
nach Gde. Marktbreit	33	nach		nach Gde. Langen- prozelten	8
ferner nach		Gde. Lohr a. Main	20	Lohr a. Main	47
StKr. Kitzingen	10	Rothenfels	12	ferner nach	
Würzburg	28	ferner nach		StKr. Aschaffenburg	15
LKr. Ochsenfurt	23	LKr. Marktheiden- feld	23	LKr. Gemünden	11
Gde. Ochsenfurt	16	Gde. Hafenlohr	12	Gde. Gemünden	11
<u>Sickershausen</u>	117	Marktheiden- feld	5	<u>Neuhütten</u>	139
darunter				darunter	
im LKr. Kitzingen	10	<u>Frammersbach</u>	132	im LKr. Lohr a. Main	64
nach		darunter		nach	
Gde. Mainbernheim	9	im LKr. Lohr a. Main	44	Gde. Lohr a. Main	15
ferner nach		nach		Rothenbuch	42
StKr. Kitzingen	103	Gde. Lohr a. Main	28		

## 3. Die Auspendler der Gemeinden mit 50 und mehr Auspendlern, gegliedert nach ihren Arbeitsorten

Unterfranken

Landkreis Lohr a.Main  
Landkreis Marktheidenfeld

Wohnort Arbeitsorte (Kreise-Gemeinden)	Aus- pend- ler	Wohnort Arbeitsorte (Kreise-Gemeinden)	Aus- pend- ler	Wohnort Arbeitsorte (Kreise-Gemeinden)	Aus- pend- ler
noch Neuhütten		noch Steinbach		<u>Erlenbach b.</u>	
ferner nach		darunter		<u>Marktheidenfeld</u>	163
StKr. Aschaffenburg	41	im LKr. Lohr a. Main	50	darunter	
LKr. Aschaffenburg	28	nach		im LKr. Marktheiden-	
Gde. Heigenbrücken	18	Gde. Lohr a. Main	44	feld	138
		ferner nach		nach	
<u>Partenstein</u>	136	StKr. Würzburg	7	Gde. Homburg a. Main	11
darunter				Lengfurt	47
im LKr. Lohr a. Main	90	<u>Wombach</u>	114	Marktheiden-	
nach		darunter		feld	71
Gde. Lohr a. Main	79	im LKr. Lohr a. Main	99	ferner nach	
ferner nach		nach		StKr. Aschaffenburg	11
StKr. Aschaffenburg	24	Gde. Lohr a. Main	90	Würzburg	7
LKr. Aschaffenburg	13	ferner nach		Land Württemberg-	
Gde. Heigenbrücken	8	StKr. Aschaffenburg	10	Baden	6
<u>Rechtenbach</u>	173	<u>Landkreis</u>		<u>Esselbach</u>	54
darunter		<u>Marktheidenfeld</u>		darunter	
im LKr. Lohr a. Main	167			im LKr. Marktheiden-	
nach		<u>Altfeld</u>	64	feld	27
Gde. Lohr a. Main	164	darunter		nach Gde. Hasloch	5
		im LKr. Marktheiden-		Marktheiden-	
<u>Rodenbach</u>	85	feld	54	feld	16
darunter		nach Gde. Esselbach	13	ferner nach	
im LKr. Lohr a. Main	80	Hasloch	6	StKr. Aschaffenburg	22
nach		Marktheiden-			
Gde. Lohr a. Main	75	feld	24	<u>Hasloch</u>	60
		ferner nach		darunter	
<u>Rothenfels</u>	56	StKr. Aschaffenburg	7	im LKr. Marktheiden-	
darunter				feld	17
im LKr. Lohr a. Main	36	<u>Breitenbrunn</u>	56	nach	
nach		darunter		Gde. Kreuzwertheim	10
Gde. Lohr a. Main	32	im LKr. Marktheiden-		Land Württemberg-	
ferner nach		feld	28	Baden	34
LKr. Marktheiden-		nach Gde. Faulbach	6		
feld	15	Schollbrunn	11	<u>Homburg a. Main</u>	91
Gde. Hafenlohr	6	Stadtprozelten	6	darunter	
Marktheiden-		ferner nach		im LKr. Marktheiden-	
feld	7	StKr. Aschaffenburg	5	feld	81
		LKr. Miltenberg	12	nach Gde. Lengfurt	58
<u>Sackenbach</u>	114	Gde. Miltenberg	5	Marktheiden-	
darunter		Land Württemberg-		feld	15
im LKr. Lohr a. Main	97	Baden	7	Trennfeld	5
nach				ferner nach	
Gde. Lohr a. Main	95	<u>Dorfprozelten</u>	93	StKr. Würzburg	5
ferner nach		darunter nach			
StKr. Aschaffenburg	5	LKr. Miltenberg	68	<u>Karbach</u>	84
Würzburg	7	Gde. Miltenberg	57	darunter	
		Land Württemberg-		im LKr. Marktheiden-	
<u>Steinbach</u>	60	Baden	6	feld	66

## 3. Die Auspendler der Gemeinden mit 50 und mehr Auspendlern, gegliedert nach ihren Arbeitsorten

Landkreis Marktheidenfeld  
Landkreis Miltenberg

Unterfranken

Wohnort Arbeitsorte (Kreise-Gemeinden)	Aus- pend- ler	Wohnort Arbeitsorte (Kreise-Gemeinden)	Aus- pend- ler	Wohnort Arbeitsorte (Kreise-Gemeinden)	Aus- pend- ler
noch Karbach		noch Bastheim		noch Amorbach	
nach Gde. Hafenlohr	12	nach		Gde. Miltenberg	49
Marktheiden- feld	46	Gde. Mellrichstadt	13	Weilbach	15
ferner nach		ferner nach		ferner nach	
StKr. Würzburg	5	LKr. Bad Neustadt		StKr. Aschaffenburg	26
LKr. Lohr a. Main	7	a.d. Saale	37	LKr. Obernburg	30
Gde. Lohr a. Main	5	Gde. Bad Neustadt		Gde. Obernburg	28
		a.d. Saale	20		
		Unsleben	13	<u>Breitendiel</u>	86
<u>Kreuzwertheim</u>	117			darunter	
darunter		<u>Mittelstreu</u>	81	im LKr. Miltenberg	70
im LKr. Marktheiden- feld	17	darunter		nach Gde. Miltenberg	43
nach Gde. Hasloch	10	im LKr. Mellrichstadt	15	Weilbach	23
Marktheiden- feld	5	nach		ferner nach	
ferner nach		Gde. Mellrichstadt	14	StKr. Aschaffenburg	8
StKr. Würzburg	6	ferner nach		LKr. Obernburg	6
Land Württemberg- Baden	92	LKr. Bad Neustadt		Gde. Obernburg	5
		a.d. Saale	61		
<u>Oberndorf</u>	50	Gde. Bad Neustadt		<u>Bürgstadt</u>	256
darunter		a.d. Saale	35	darunter	
im LKr. Marktheiden- feld	41	Unsleben	26	im LKr. Miltenberg	227
nach Gde. Esselbach	22			nach Gde. Miltenberg	216
Marktheiden- feld	7	<u>Nordheim v.d. Rhön</u>	63	ferner nach	
ferner nach		darunter		StKr. Aschaffenburg	8
StKr. Aschaffenburg	6	im LKr. Mellrichstadt	55	LKr. Obernburg	17
		nach Gde. Fladungen	9	Gde. Obernburg	15
<u>Stadtprozelten</u>	57	Mellrichstadt	21		
darunter		Ostheim		<u>Eichenbühl</u>	197
im LKr. Marktheiden- feld	18	v.d. Rhön	19	darunter	
nach Gde. Faulbach	7			im LKr. Miltenberg	185
ferner nach		<u>Oberstreu</u>	88	nach Gde. Bürgstadt	28
LKr. Miltenberg	24	darunter		Miltenberg	151
Gde. Bürgstadt	8	im LKr. Mellrichstadt	46	ferner nach	
Miltenberg	14	nach		LKr. Obernburg	6
Land Württemberg- Baden	12	Gde. Mellrichstadt	44	Gde. Obernburg	5
		ferner nach			
<u>Landkreis</u>		LKr. Bad Neustadt		<u>Fechenbach</u>	136
<u>Mellrichstadt</u>		a.d. Saale	36	darunter	
<u>Bastheim</u>	54	Gde. Bad Neustadt		im LKr. Miltenberg	103
darunter		a.d. Saale	22	nach Gde. Bürgstadt	8
im LKr. Mellrichstadt	15	Unsleben	13	Miltenberg	34
		<u>Landkreis Miltenberg</u>		Reistenhausen	60
		<u>Amorbach</u>	152	ferner nach	
		darunter		StKr. Aschaffenburg	5
		im LKr. Miltenberg	93	LKr. Marktheiden- feld	11
		nach Gde. Kirchzell	21	Gde. Dorfprozelten	9
		Kleinheubach	5	Land Württemberg- Baden	13

## 3. Die Auspendler der Gemeinden mit 50 und mehr Auspendlern, gegliedert nach ihren Arbeitsorten

## Unterfranken

Landkreis Miltenberg

Landkreis Obernburg

Wohnort Arbeitsorte (Kreise-Gemeinden)	Aus- pend- ler	Wohnort Arbeitsorte (Kreise-Gemeinden)	Aus- pend- ler	Wohnort Arbeitsorte (Kreise-Gemeinden)	Aus- pend- ler
<u>Großheubach</u>	287	noch Laudenbach		<u>Weilbach</u>	130
darunter		Gde. Obernburg	78	darunter	
im LKr. Miltenberg	162	Trennfurt	12	im LKr. Miltenberg	98
nach Gde. Bürgstadt	14	Wörth a. Main	7	nach Gde. Amorbach	30
Kleinheubach	15			Miltenberg	51
Miltenberg	124	<u>Miltenberg</u>	233	ferner nach	
Weilbach	5	darunter		StKr. Aschaffenburg	11
ferner nach		im LKr. Miltenberg	89	LKr. Obernburg	21
StKr. Aschaffenburg	28	nach Gde. Amorbach	10	Gde. Obernburg	19
LKr. Obernburg	90	Bürgstadt	39		
Gde. Klingenberg		Eichenbühl	6	<u>Landkreis Obernburg</u>	
a. Main	9	Großheubach	7		
Obernburg	66	Kleinheubach	18	<u>Ebersbach</u>	57
Trennfurt	6	ferner nach		darunter	
		StKr. Aschaffenburg	30	im LKr. Obernburg	50
<u>Kirchzell</u>	105	LKr. Obernburg	111	nach	
darunter		Gde. Obernburg	93	Gde. Leidersbach	33
im LKr. Miltenberg	75	Trennfurt	5	Obernburg	8
nach Gde. Amorbach	34	<u>Reistenhausen</u>	85	ferner nach	
Eichenbühl	8	darunter		StKr. Aschaffenburg	7
Miltenberg	17	im LKr. Miltenberg	48	<u>Eisenbach</u>	194
Weilbach	7	nach Gde. Bürgstadt	10	darunter	
ferner nach		Miltenberg	31	im LKr. Obernburg	154
LKr. Obernburg	25	ferner nach		nach Gde. Elsenfeld	15
Gde. Obernburg	25	StKr. Aschaffenburg	5	Mömlingen	7
		Land Württemberg-		Obernburg	120
<u>Kleinheubach</u>	202	Baden	24	ferner nach	
darunter				StKr. Aschaffenburg	32
im LKr. Miltenberg	89	<u>Rüdenau</u>	90	Land Hessen	5
nach Gde. Bürgstadt	10	darunter			
Großheubach	6	im LKr. Miltenberg	73	<u>Elsenfeld</u>	435
Miltenberg	66	nach		darunter	
ferner nach		Gde. Kleinheubach	35	im LKr. Obernburg	326
StKr. Aschaffenburg	32	Miltenberg	28	nach Gde. Erlenbach	
LKr. Obernburg	79	Weilbach	5	a. Main	14
Gde. Klingenberg		ferner nach		Kleinwallstadt	32
a. Main	11	LKr. Obernburg	16	Obernburg	262
Obernburg	55	Gde. Obernburg	13	ferner nach	
Trennfurt	9			StKr. Aschaffenburg	98
<u>Laudenbach</u>	158	<u>Schneeberg</u>	94		
darunter		darunter		<u>Erlenbach a. Main</u>	790
im LKr. Miltenberg	36	im LKr. Miltenberg	84	darunter	
nach		nach Gde. Amorbach	50	im LKr. Obernburg	712
Gde. Kleinheubach	11	Kleinheubach	7	nach Gde. Elsenfeld	19
Miltenberg	22	Miltenberg	7	Großwallstadt	7
ferner nach		Weilbach	14	Kleinwallstadt	10
StKr. Aschaffenburg	12	ferner nach		Klingenberg	
LKr. Obernburg	110	LKr. Obernburg	6	a. Main	14
Gde. Erlenbach		Gde. Obernburg	6	Meckenhard	13
a. Main	8			Obernburg	596

## 3. Die Auspendler der Gemeinden mit 50 und mehr Auspendlern, gegliedert nach ihren Arbeitsorten

Unterfranken

Landkreis Obernburg

Wohnort Arbeitsorte (Kreise-Gemeinden)	Aus- pend- ler	Wohnort Arbeitsorte (Kreise-Gemeinden)	Aus- pend- ler	Wohnort Arbeitsorte (Kreise-Gemeinden)	Aus- pend- ler
noch Erlenbach a. Main		<u>Kleinwallstadt</u>	441	<u>Mömlingen</u>	306
Gde. Trennfurt	15	darunter		darunter	
Wörth a. Main	27	im LKr. Obernburg	276	im LKr. Obernburg	106
ferner nach		nach Gde. Elsenfeld	18	nach Gde. Eisenbach	12
StKr. Aschaffenburg	57	Erlenbach		Obernburg	83
LKr. Miltenberg	16	a. Main	6	ferner nach	
Gde. Miltenberg	10	Großwallstadt	14	StKr. Aschaffenburg	144
		Obernburg	219	LKr. Aschaffenburg	28
<u>Eschau</u>	205	Wörth a. Main	6	Gde. Großostheim	27
darunter		ferner nach		LKr. Lohr a. Main	7
im LKr. Obernburg	162	StKr. Aschaffenburg	157	Gde. Neustadt	
nach Gde. Elsenfeld	12			a. Main	7
Mönchberg	6	<u>Klingenberg a. Main</u>	338	Land Hessen	18
Obernburg	128	darunter			
ferner nach		im LKr. Obernburg	273	<u>Mönchberg</u>	118
StKr. Aschaffenburg	33	nach Gde. Elsenfeld	9	darunter	
		Erlenbach		im LKr. Obernburg	85
<u>Großwallstadt</u>	152	a. Main	17	nach Gde. Elsenfeld	5
darunter		Obernburg	155	Erlenbach	
im LKr. Obernburg	86	Röllfeld	7	a. Main	5
nach Gde. Elsenfeld	8	Trennfurt	54	Klingenberg	
Kleinwallstadt	20	Wörth a. Main	21	a. Main	5
Obernburg	52	ferner nach		Obernburg	58
ferner nach		StKr. Aschaffenburg	44	ferner nach	
StKr. Aschaffenburg	54	LKr. Miltenberg	18	StKr. Aschaffenburg	27
		Gde. Miltenberg	11		
<u>Hausen</u>	108			<u>Niedernberg</u>	246
darunter		<u>Leidersbach</u>	67	darunter	
im LKr. Obernburg	73	darunter		im LKr. Obernburg	112
nach		im LKr. Obernburg	31	nach	
Gde. Kleinwallstadt	9	nach Gde. Ebersbach	9	Gde. Großwallstadt	21
Obernburg	52	Obernburg	8	Obernburg	78
ferner nach		Roßbach	13	ferner nach	
StKr. Aschaffenburg	33	ferner nach		StKr. Aschaffenburg	107
		StKr. Aschaffenburg	36	LKr. Aschaffenburg	24
<u>Hobbach</u>	94			Gde. Großostheim	20
darunter		<u>Mechenhard</u>	84		
im LKr. Obernburg	69	darunter		<u>Obernburg</u>	156
nach Gde. Obernburg	53	im LKr. Obernburg	54	darunter	
ferner nach		nach Gde. Erlenbach		im LKr. Obernburg	80
StKr. Aschaffenburg	16	a. Main	5	nach Gde. Eisenbach	7
		Klingenberg		Elsenfeld	29
<u>Hofstetten</u>	115	a. Main	14	Erlenbach	
darunter		Obernburg	14	a. Main	18
im LKr. Obernburg	105	Schippach	7	Kleinwallstadt	8
nach		Trennfurt	7	Klingenberg	
Gde. Kleinwallstadt	19	ferner nach		a. Main	6
Obernburg	74	StKr. Aschaffenburg	25	ferner nach	
ferner nach				StKr. Aschaffenburg	66
StKr. Aschaffenburg	10			Land Hessen	5

## 3. Die Auspendler der Gemeinden mit 50 und mehr Auspendlern, gegliedert nach ihren Arbeitsorten

Unterfranken

Landkreis Obernburg

Landkreis Ochsenfurt

Wohnort Arbeitsorte (Kreise-Gemeinden)	Aus- pend- ler	Wohnort Arbeitsorte (Kreise-Gemeinden)	Aus- pend- ler	Wohnort Arbeitsorte (Kreise-Gemeinden)	Aus- pend- ler
<u>Pflaumheim</u>	271	<u>Soden</u>	108	<u>Wörth a. Main</u>	445
darunter		darunter		darunter	
StKr. Aschaffenburg	114	im LKr. Obernburg	43	im LKr. Obernburg	366
LKr. Aschaffenburg	145	nach Gde. Ebersbach	5	nach Gde. Eisenbach	5
Gde. Großostheim	142	Leidersbach	13	Elsenfeld	12
Land Hessen	7	Obernburg	6	Erlenbach	
		Sulzbach		a. Main	55
<u>Röllbach</u>	93	a. Main	10	Klingenberg	
darunter		ferner nach		a. Main	20
im LKr. Obernburg	55	StKr. Aschaffenburg	59	Obernburg	224
nach Gde. Klingen- berg a. Main	11	<u>Sommerau</u>	91	Trennfurt	46
Mönchberg	9	darunter		ferner nach	
Obernburg	20	im LKr. Obernburg	71	StKr. Aschaffenburg	63
Wörth a. Main	6	nach Gde. Elsenfeld	11	LKr. Miltenberg	13
ferner nach		Eschau	5	Gde. Miltenberg	10
StKr. Aschaffenburg	31	Obernburg	44	<u>Landkreis Ochsenfurt</u>	
		ferner nach		<u>Eibelstadt</u>	169
<u>Röllfeld</u>	135	StKr. Aschaffenburg	18	darunter	
darunter		<u>Sulzbach a. Main</u>	304	im LKr. Ochsenfurt	35
im LKr. Obernburg	113	darunter		nach Gde. Ochsenfurt	10
nach Gde. Erlenbach		im LKr. Obernburg	123	Sommerhausen	6
a. Main	11	nach		Winterhausen	16
Klingenberg		Gde. Kleinwallstadt	10	ferner nach	
a. Main	53	Obernburg	91	StKr. Würzburg	128
Obernburg	38	ferner nach		<u>Frickenhausen</u>	218
Trennfurt	7	StKr. Aschaffenburg	169	darunter	
ferner nach		<u>Trennfurt</u>	267	im LKr. Ochsenfurt	157
StKr. Aschaffenburg	13	darunter		nach Gde. Ochsenfurt	143
LKr. Miltenberg	7	im LKr. Obernburg	205	ferner nach	
Gde. Miltenberg	5	nach Gde. Erlenbach		StKr. Kitzingen	5
<u>Rück</u>	204	a. Main	16	Würzburg	48
darunter		Klingenberg		<u>Fuchsstadt</u>	53
im LKr. Obernburg	124	a. Main	46	darunter nach	
nach Gde. Elsenfeld	14	Mömlingen	19	StKr. Würzburg	41
Obernburg	90	Obernburg	86	<u>Gaubüttelbrunn</u>	54
Schippach	13	Wörth a. Main	26	darunter nach	
ferner nach		ferner nach		StKr. Würzburg	27
StKr. Aschaffenburg	75	StKr. Aschaffenburg	46	LKr. Würzburg	25
<u>Schippach</u>	112	<u>Wenigumstadt</u>	164	Gde. Kirchheim	17
darunter		darunter nach		<u>Gaukönigshofen</u>	73
im LKr. Obernburg	96	StKr. Aschaffenburg	86	darunter	
nach Gde. Elsenfeld	14	LKr. Aschaffenburg	61	im LKr. Ochsenfurt	51
Obernburg	52	Gde. Großostheim	59	nach Gde. Ochsenfurt	32
Rück	15	Land Hessen	10	ferner nach	
Trennfurt	9			StKr. Würzburg	21
ferner nach					
StKr. Aschaffenburg	14				

## 3. Die Auspendler der Gemeinden mit 50 und mehr Auspendlern, gegliedert nach ihren Arbeitsorten

Landkreis Ochsenfurt  
Landkreis Schweinfurt

Unterfranken

Wohnort Arbeitsorte (Kreise-Gemeinden)	Aus- pend- ler	Wohnort Arbeitsorte (Kreise-Gemeinden)	Aus- pend- ler	Wohnort Arbeitsorte (Kreise-Gemeinden)	Aus- pend- ler
<u>Giebelstadt</u>	161	noch Tauberrettersheim		noch Ettleben	
darunter		ferner nach		ferner nach	
im LKr. Ochsenfurt	23	Land Württemberg-		StKr. Schweinfurt	48
nach Gde. Ochsenfurt	16	Baden	58	Würzburg	6
ferner nach					
StKr. Kitzingen	8	<u>Tüchelhausen</u>	52	<u>Euerbach</u>	134
Würzburg	111	darunter		darunter nach	
LKr. Würzburg	16	im LKr. Ochsenfurt	35	StKr. Schweinfurt	127
Gde. Geroldshausen	7	nach Gde. Ochsenfurt	29		
		ferner nach		<u>Forst</u>	103
<u>Goßmannsdorf a. Main</u>	145	StKr. Würzburg	17	darunter	
darunter				im LKr. Schweinfurt	10
im LKr. Ochsenfurt	67	<u>Winterhausen</u>	169	nach Gde. Schonungen	8
nach Gde. Ochsenfurt	51	darunter		ferner nach	
Winterhausen	12	im LKr. Ochsenfurt	50	StKr. Schweinfurt	87
ferner nach		nach Gde. Ochsenfurt	25	LKr. Marktheiden-	
StKr. Würzburg	74	Sommerhausen	20	feld	5
		ferner nach		Gde. Oberndorf	5
<u>Kleinochsenfurt</u>	62	StKr. Würzburg	113		
darunter				<u>Geldersheim</u>	168
im LKr. Ochsenfurt	44	<u>Landkreis Schweinfurt</u>		darunter nach	
nach Gde. Ochsenfurt	39			StKr. Schweinfurt	150
ferner nach		<u>Berggrheinfeld</u>	541		
StKr. Würzburg	17	darunter		<u>Gochsheim</u>	386
		im LKr. Schweinfurt	18	darunter	
<u>Ochsenfurt</u>	214	nach Gde. Grafen-		im LKr. Schweinfurt	15
darunter		rheinfeld	5	nach Gde. Sennfeld	8
im LKr. Ochsenfurt	33	ferner nach		ferner nach	
nach Gde. Klein-		StKr. Schweinfurt	509	StKr. Schweinfurt	362
ochsenfurt	6	Würzburg	5		
Sommerhausen	7			<u>Grafenrheinfeld</u>	332
ferner nach		<u>Dittelbrunn</u>	160	darunter	
StKr. Kitzingen	6	darunter nach		im LKr. Schweinfurt	16
Würzburg	163	StKr. Schweinfurt	152	nach	
LKr. Kitzingen	8			Gde. Berggrheinfeld	10
Gde. Marktbreit	7	<u>EBleben</u>	111	ferner nach	
		darunter		StKr. Schweinfurt	309
<u>Sommerhausen</u>	78	im LKr. Schweinfurt	11		
darunter		nach Gde. Werneck	6	<u>Grettstadt</u>	194
im LKr. Ochsenfurt	29	ferner nach		darunter	
nach Gde. Eibelstadt	6	StKr. Schweinfurt	65	im LKr. Schweinfurt	18
Ochsenfurt	9	Würzburg	26	nach Gde. Gochsheim	14
Winterhausen	13			ferner nach	
ferner nach		<u>Ettleben</u>	94	StKr. Schweinfurt	172
StKr. Würzburg	45	darunter			
		im LKr. Schweinfurt	38	<u>Hambach</u>	171
<u>Tauberrettersheim</u>	71	nach		davon nach	
darunter		Gde. Berggrheinfeld	28	StKr. Schweinfurt	171
im LKr. Ochsenfurt	10	Werneck	8		
nach Gde. Röttingen	8				



## 3. Die Auspendler der Gemeinden mit 50 und mehr Auspendlern, gegliedert nach ihren Arbeitsorten

## Unterfranken

## Landkreis Schweinfurt

Wohnort Arbeitsorte (Kreise-Gemeinden)	Aus- pend- ler	Wohnort Arbeitsorte (Kreise-Gemeinden)	Aus- pend- ler	Wohnort Arbeitsorte (Kreise-Gemeinden)	Aus- pend- ler
<u>Hausen</u>	86	<u>Obbach</u>	84	<u>Stettbach</u>	57
darunter nach		darunter nach		darunter	
StKr. Schweinfurt	80	StKr. Schweinfurt	81	im LKr. Schweinfurt	23
				nach Gde. Werneck	17
<u>Heidenfeld</u>	81	<u>Obereuerheim</u>	71	ferner nach	
darunter nach		darunter nach		StKr. Schweinfurt	33
StKr. Schweinfurt	69	StKr. Schweinfurt	62	<u>Theilheim</u>	61
<u>Hergolshausen</u>	53	<u>Oberwerrn</u>	141	darunter nach	
darunter		darunter nach		StKr. Schweinfurt	51
im LKr. Schweinfurt	9	StKr. Schweinfurt	129	Würzburg	5
nach Gde. Werneck	5			<u>Uechtelhausen</u>	88
ferner nach		<u>Poppenhausen</u>	115	darunter nach	
StKr. Schweinfurt	44	darunter nach		StKr. Schweinfurt	88
		StKr. Bad Kissingen	6		
<u>Hesselbach</u>	87	Schweinfurt	97	<u>Untereuerheim</u>	64
darunter nach				darunter nach	
StKr. Schweinfurt	84	<u>Röthlein</u>	141	StKr. Schweinfurt	56
<u>Hirschfeld</u>	54	darunter			
darunter nach		im LKr. Schweinfurt	15	<u>Waigolshausen</u>	147
StKr. Schweinfurt	45	nach Gde. Schwebheim	10	darunter	
		ferner nach		im LKr. Schweinfurt	25
<u>Kronungen</u>	62	StKr. Schweinfurt	121	nach Gde. Werneck	19
darunter nach		<u>Schonungen</u>	613	ferner nach	
StKr. Schweinfurt	56	darunter nach		StKr. Schweinfurt	104
		StKr. Schweinfurt	592	Würzburg	12
<u>Kützberg</u>	63	<u>Schraudenbach</u>	56	<u>Werneck</u>	107
darunter nach		darunter		darunter nach	
StKr. Schweinfurt	54	im LKr. Schweinfurt	12	StKr. Schweinfurt	58
<u>Mainberg</u>	235	nach Gde. Werneck	7	Würzburg	30
darunter		ferner nach		LKr. Lohr a. Main	10
im LKr. Schweinfurt	10	StKr. Schweinfurt	39	Gde. Lohr a. Main	10
nach Gde. Schonungen	9	<u>Schwanfeld</u>	93	<u>Weyer</u>	67
ferner nach		darunter nach		darunter	
StKr. Schweinfurt	222	StKr. Schweinfurt	68	im LKr. Schweinfurt	17
<u>Marktsteinach</u>	89	Würzburg	7	nach Gde. Gochsheim	15
darunter nach		<u>Schwebheim</u>	171	ferner nach	
StKr. Schweinfurt	83	darunter nach		StKr. Schweinfurt	47
<u>Niederwerrn</u>	517	StKr. Schweinfurt	162	<u>Wipfeld</u>	73
darunter		<u>Sennfeld</u>	646	darunter nach	
im LKr. Schweinfurt	12	darunter		StKr. Schweinfurt	59
nach		im LKr. Schweinfurt	10	<u>Zeuzleben</u>	69
Gde. Geldersheim	5	nach Gde. Gochsheim	5	darunter	
ferner nach		ferner nach		im LKr. Schweinfurt	22
StKr. Schweinfurt	500	StKr. Schweinfurt	627	nach Gde. Werneck	22



## 3. Die Auspendler der Gemeinden mit 50 und mehr Auspendlern, gegliedert nach ihren Arbeitsorten

Landkreis Schweinfurt

Landkreis Würzburg

Unterfranken

Wohnort Arbeitsorte (Kreise-Gemeinden)	Aus- pend- ler	Wohnort Arbeitsorte (Kreise-Gemeinden)	Aus- pend- ler	Wohnort Arbeitsorte (Kreise-Gemeinden)	Aus- pend- ler
noch Zeuzleben		<u>Güntersleben</u>	268	noch Kleinrinderfeld	
ferner nach		darunter		Gde. Kirchheim	120
StKr. Schweinfurt	38	im LKr. Würzburg	64	Kist	5
		nach		Waldbrunn	6
<u>Landkreis Würzburg</u>		Gde. Veitshöchheim	31	ferner nach	
		Zell a. Main	27	StKr. Würzburg	131
<u>Bergtheim</u>	116	ferner nach			
darunter nach		StKr. Würzburg	201	<u>Kürnach</u>	135
StKr. Schweinfurt	22			darunter	
Würzburg	90	<u>Hettstadt</u>	244	im LKr. Würzburg	23
		darunter		nach Gde. Estenfeld	12
<u>Burggrumbach</u>	60	im LKr. Würzburg	96	ferner nach	
darunter nach		nach Gde. Wald-		StKr. Würzburg	112
StKr. Würzburg	54	büttelbrunn	7		
		Zell a. Main	84	<u>Lengfeld</u>	215
<u>Eisingen</u>	146	ferner nach		darunter	
darunter		StKr. Würzburg	148	im LKr. Würzburg	9
im LKr. Würzburg	10			nach Gde. Estenfeld	5
nach Gde. Höchberg	7	<u>Höchberg</u>	927	ferner nach	
ferner nach		darunter		StKr. Würzburg	205
StKr. Würzburg	136	im LKr. Würzburg	30		
		nach		<u>Margetshöchheim</u>	344
<u>Erlabrunn</u>	140	Gde. Zell a. Main	23	darunter	
darunter		ferner nach		im LKr. Würzburg	127
im LKr. Würzburg	43	StKr. Würzburg	889	nach	
nach				Gde. Veitshöchheim	35
Gde. Veitshöchheim	12	<u>Kirchheim</u>	142	Zell a. Main	92
Zell a. Main	26	darunter		ferner nach	
ferner nach		im LKr. Würzburg	36	StKr. Würzburg	213
StKr. Würzburg	91	nach			
		Gde. Geroldshausen	8	<u>Moos</u>	52
<u>Estenfeld</u>	351	Moos	18	darunter	
darunter nach		Reichenberg	8	im LKr. Würzburg	36
StKr. Würzburg	339	ferner nach		nach Gde. Kirchheim	31
		StKr. Würzburg	95	ferner nach	
<u>Gerbrunn</u>	218	LKr. Ochsenfurt	9	StKr. Würzburg	16
darunter nach		Gde. Ochsenfurt	7		
StKr. Würzburg	210			<u>Oberdürrbach</u>	115
		<u>Kist</u>	190	darunter nach	
<u>Geroldshausen</u>	67	darunter		StKr. Würzburg	109
darunter		im LKr. Würzburg	19		
im LKr. Würzburg	11	nach Gde. Höchberg	9	<u>Randersacker</u>	514
nach Gde. Kirchheim	6	ferner nach		darunter nach	
ferner nach		StKr. Würzburg	171	StKr. Würzburg	488
StKr. Würzburg	52			LKr. Ochsenfurt	16
		<u>Kleinrinderfeld</u>	281	Gde. Eibelsstadt	6
<u>Greußenheim</u>	59	darunter			
darunter nach		im LKr. Würzburg	146	<u>Reichenberg</u>	170
StKr. Würzburg	54	nach		darunter	
		Gde. Geroldshausen	12	im LKr. Würzburg	16

## 3. Die Auspendler der Gemeinden mit 50 und mehr Auspendlern, gegliedert nach ihren Arbeitsorten

## Unterfranken

## Landkreis Würzburg

Wohnort Arbeitsorte (Kreise-Gemeinden)	Aus- pend- ler	Wohnort Arbeitsorte (Kreise-Gemeinden)	Aus- pend- ler	Wohnort Arbeitsorte (Kreise-Gemeinden)	Aus- pend- ler
noch Reichenberg		noch Theilheim		<u>Unterpleichfeld</u>	110
nach		Gde. Eibelstadt	6	darunter	
Gde. Geroldshausen	6			im LKr. Würzburg	15
Kirchheim	7	<u>Thüngersheim</u>	346	nach Gde. Estenfeld	8
ferner nach		darunter		ferner nach	
StKr. Würzburg	149	im LKr. Würzburg	61	StKr. Würzburg	93
<u>Rimpar</u>	574	nach Gde. Erlabrunn	12		
darunter		Veitshöchheim	9	<u>Veitshöchheim</u>	620
im LKr. Würzburg	55	Zell a. Main	37	darunter	
nach Gde. Versbach	42	ferner nach		im LKr. Würzburg	91
ferner nach		StKr. Würzburg	265	nach	
StKr. Würzburg	514	LKr. Karlstadt	17	Gde. Zell a. Main	81
		Gde. Karlstadt	7	ferner nach	
<u>Rottenbauer</u>	138	Zellingen	7	StKr. Würzburg	520
darunter		<u>Uengershausen</u>	71	<u>Versbach</u>	806
im LKr. Würzburg	13	darunter		darunter nach	
nach		im LKr. Würzburg	33	StKr. Würzburg	782
Gde. Geroldshausen	9	nach			
ferner nach		Gde. Geroldshausen	17	<u>Waldbüttelbrunn</u>	453
StKr. Würzburg	108	Reichenberg	12	darunter	
LKr. Ochsenfurt	17	ferner nach		im LKr. Würzburg	52
Gde. Winterhausen	16	StKr. Würzburg	37	nach Gde. Höchberg	9
				Zell a. Main	41
<u>Rottendorf</u>	471	<u>Unterdürrbach</u>	360	ferner nach	
darunter		darunter		StKr. Würzburg	398
im LKr. Würzburg	8	im LKr. Würzburg	17		
nach		nach		<u>Zell a. Main</u>	530
Gde. Zell a. Main	5	Gde. Zell a. Main	13	darunter	
ferner nach		ferner nach		im LKr. Würzburg	7
StKr. Kitzingen	8	StKr. Würzburg	339	nach	
Würzburg	450			Gde. Veitshöchheim	5
		<u>Unterleinach</u>	68	ferner nach	
<u>Theilheim</u>	212	darunter		StKr. Würzburg	520
darunter		im LKr. Würzburg	13		
im LKr. Würzburg	19	nach			
nach		Gde. Veitshöchheim	5		
Gde. Randersacker	16	Zell a. Main	5		
ferner nach		ferner nach			
StKr. Würzburg	180	StKr. Würzburg	47		
LKr. Ochsenfurt	12	LKr. Karlstadt	8		
		Gde. Zellingen	8		

## 3. Die Auspendler der Gemeinden mit 50 und mehr Auspendlern, gegliedert nach ihren Arbeitsorten

Stadtkreis Augsburg  
Stadtkreis Nördlingen

Schwaben

Wohnort Arbeitsorte (Kreise-Gemeinden)	Aus- pend- ler	Wohnort Arbeitsorte (Kreise-Gemeinden)	Aus- pend- ler	Wohnort Arbeitsorte (Kreise-Gemeinden)	Aus- pend- ler
<u>S c h w a b e n</u>		noch StKr.		noch StKr.	
Stadtkreis Augsburg	1351	Dillingen a.d. Donau		Kempton (Allgäu)	
darunter nach		LKr. Donauwörth	11	Gde. Sonthofen	24
StKr. Landsberg	5	Gde. Donauwörth	10	Stadtkreis Memmingen	182
München	181	Land Württemberg- Baden	11	darunter nach	
LKr. Aichach	15	Stadtkreis Günzburg	250	StKr. Kempten	
Gde. Aichach	6	darunter nach		(Allgäu)	18
Motzenhofen	5	StKr. Augsburg	10	Neu-Ulm	6
StKr. Günzburg	5	Neu-Ulm	72	LKr. Memmingen	121
LKr. Augsburg	919	LKr. Günzburg	77	Gde. Amendingen	21
Gde. Gablingen	10	Gde. Burgau	15	Memmingerberg	66
Gersthofen	95	Ichenhausen	9	Niederdorf	9
Göggingen	346	Leipheim	5	LKr. Mindelheim	12
Haunstetten	295	Offingen	17	Gde. Mindelheim	6
Leitershofen	8	Wasserburg	15	Stadtkreis	
Neusäß	7	Land Württemberg- Baden	79	Neuburg a.d. Donau	169
Stadtbergen	63	Stadtkreis Kaufbeuren	108	darunter nach	
Steppach	21	darunter nach		StKr. Ingolstadt	90
Stettenhofen	16	StKr. Kempten		LKr. Donauwörth	20
Täfertingen	7	(Allgäu)	11	Gde. Donauwörth	16
Westheim		LKr. Kaufbeuren	27	LKr. Neuburg	
b. Augsburg	21	Gde. Irsee	8	a.d. Donau	54
LKr. Donauwörth	15	Oberbeuren	5	Gde. Bittenbrunn	6
Gde. Donauwörth	9	LKr. Markt Oberdorf	51	Ried	7
LKr. Friedberg	106	Gde. Altdorf	19	Unterhausen	17
Gde. Friedberg	68	Markt Oberdorf	28	Stadtkreis Neu-Ulm	1471
Kissing	6			darunter nach	
Mering	26	Stadtkreis		StKr. Augsburg	10
LKr. Illertissen	6	Kempton (Allgäu)	367	Günzburg	7
Gde. Au	5	darunter nach		LKr. Neu-Ulm	27
LKr. Neuburg		StKr. Kaufbeuren	8	Gde. Pfuhl	6
a.d. Donau	19	Memmingen	8	Land Württemberg- Baden	1411
Gde. Oberhausen	17	LKr. Kempten		Stadtkreis Nördlingen	83
LKr. Schwabmünchen	34	(Allgäu)	262	darunter nach	
Gde. Bobingen	25	Gde. Dietmannsried	7	StKr. Augsburg	8
Stadtkreis		Durach	38	LKr. Donauwörth	13
Dillingen a.d. Donau	236	Lauben	5	Gde. Donauwörth	10
darunter nach		Sankt Lorenz	8	LKr. Nördlingen	26
StKr. Augsburg	24	Sankt Mang	159	Gde. Oettingen	
LKr. Dillingen		Sulzberg	9	i. Bay.	6
a.d. Donau	184	Waltenhofen	15	Wallerstein	5
Gde. Gundelfingen		Wiggensbach	6	Land Württemberg- Baden	27
a.d. Donau	17	LKr. Sonthofen	67		
Lauingen		Gde. Immenstadt			
(Donau)	104	i. Allgäu	30		
Schretzheim	41	Oberstdorf	7		

## 3. Die Auspendler der Gemeinden mit 50 und mehr Auspendlern, gegliedert nach ihren Arbeitsorten

Schwaben

Landkreis Augsburg

Wohnort Arbeitsorte (Kreise-Gemeinden)	Aus- pend- ler	Wohnort Arbeitsorte (Kreise-Gemeinden)	Aus- pend- ler	Wohnort Arbeitsorte (Kreise-Gemeinden)	Aus- pend- ler
<u>Landkreis Augsburg</u>		<u>Bergheim</u>	135	noch Fischach	
<u>Achsheim</u>	72	darunter		nach	
darunter		im LKr. Augsburg	41	Gde. Gessertshausen	5
im LKr. Augsburg	27	nach Gde. Göggingen	31	Willmatshofen	7
nach Gde. Gersthofen	8	ferner nach		Wollmetshofen	7
ferner nach		StKr. Augsburg	91	ferner nach	
StKr. Augsburg	38			StKr. Augsburg	96
LKr. Neuburg		<u>Biburg</u>	184		
a.d. Donau	5	darunter nach		<u>Gablingen</u>	310
Gde. Oberhausen	5	StKr. Augsburg	161	darunter	
				im LKr. Augsburg	124
<u>Adelsried</u>	147	<u>Bonstetten</u>	76	nach Gde. Gersthofen	91
darunter		darunter nach		Haunstetten	6
im LKr. Augsburg	23	StKr. Augsburg	68	Stettenhofen	17
nach Gde. Aystetten	6			ferner nach	
Gersthofen	5	<u>Deubach</u>	68	StKr. Augsburg	177
ferner nach		darunter nach			
StKr. Augsburg	115	StKr. Augsburg	60	<u>Gersthofen</u>	663
LKr. Neuburg				darunter	
a.d. Donau	8	<u>Deuringen</u>	168	im LKr. Augsburg	17
Gde. Oberhausen	8	darunter		nach Gde. Göggingen	5
		im LKr. Augsburg	28	Stettenhofen	6
<u>Agawang</u>	53	nach Gde. Göggingen	12	ferner nach	
darunter		Stadtbergen	11	StKr. München	6
im LKr. Augsburg	12	ferner nach		Augsburg	627
nach		StKr. Augsburg	138		
Gde. Gessertshausen	5			<u>Gessertshausen</u>	193
ferner nach		<u>Diedorf</u>	265	darunter	
StKr. Augsburg	40	darunter		im LKr. Augsburg	24
		im LKr. Augsburg	34	nach Gde. Westheim	
<u>Anhausen</u>	102	nach		b. Augsburg	13
darunter		Gde. Gessertshausen	6	ferner nach	
im LKr. Augsburg	20	Göggingen	5	StKr. Augsburg	165
nach		Westheim			
Gde. Gessertshausen	9	b. Augsburg	6	<u>Göggingen</u>	1561
ferner nach		Willishausen	9	darunter	
StKr. Augsburg	82	ferner nach		im LKr. Augsburg	53
		StKr. Augsburg	226	nach	
<u>Auerbach</u>	50			Gde. Haunstetten	30
darunter nach		<u>Dinkelscherben</u>	213	ferner nach	
StKr. Augsburg	37	darunter		StKr. München	17
		im LKr. Augsburg	20	Augsburg	1466
<u>Aystetten</u>	204	nach		LKr. Schwabmünchen	9
darunter nach		Gde. Zusmarshausen	9	Gde. Bobingen	9
StKr. Augsburg	186	ferner nach			
		StKr. Augsburg	177	<u>Hainhofen</u>	187
<u>Batzenhofen</u>	64			darunter	
darunter nach		<u>Fischach</u>	128	im LKr. Augsburg	40
StKr. Augsburg	60	darunter		nach	
		im LKr. Augsburg	27	Gde. Ottmarshausen	5

## 3. Die Auspendler der Gemeinden mit 50 und mehr Auspendlern, gegliedert nach ihren Arbeitsorten

Schwaben

Landkreis Augsburg

Wohnort Arbeitsorte (Kreise-Gemeinden)	Aus- pend- ler	Wohnort Arbeitsorte (Kreise-Gemeinden)	Aus- pend- ler	Wohnort Arbeitsorte (Kreise-Gemeinden)	Aus- pend- ler
noch Hainhofen		noch Inningen		noch Neusäß	
Gde. Westheim		darunter		nach	
b. Augsburg	24	im LKr. Augsburg	94	Gde. Täferlingen	5
ferner nach		nach Gde. Bergheim	6	Westheim	
StKr. Augsburg	146	Göggingen	76	b. Augsburg	7
		Haunstetten	11	ferner nach	
<u>Hammel</u>	86	ferner nach		StKr. Augsburg	272
darunter		StKr. Augsburg	199		
im LKr. Augsburg	12	LKr. Schwabmünchen	17	<u>Ottmarshausen</u>	156
nach Gde. Aystetten	5	Gde. Bobingen	14	darunter	
ferner nach				im LKr. Augsburg	27
StKr. Augsburg	72	<u>Kutzenhausen</u>	63	nach Gde. Aystetten	6
		darunter nach		Westheim	
<u>Haunstetten</u>	1670	StKr. Augsburg	52	b. Augsburg	12
darunter				ferner nach	
im LKr. Augsburg	58	<u>Langweid</u>	243	StKr. Augsburg	129
nach Gde. Göggingen	44	darunter			
ferner nach		im LKr. Augsburg	72	<u>Reitenbuch</u>	53
StKr. München	9	nach Gde. Gersthofen	48	darunter nach	
Augsburg	1567	Stettenhofen	18	StKr. Augsburg	36
LKr. Friedberg	12	ferner nach			
Gde. Friedberg	8	StKr. Augsburg	165	<u>Schlippsheim</u>	59
LKr. Schwabmünchen	9			darunter	
Gde. Königsbrunn	6	<u>Leitershofen</u>	392	im LKr. Augsburg	8
		darunter		nach Gde. Westheim	
<u>Hirblingen</u>	80	im LKr. Augsburg	47	b. Augsburg	6
darunter		nach Gde. Göggingen	29	ferner nach	
im LKr. Augsburg	19	Stadtbergen	12	StKr. Augsburg	50
nach Gde. Gersthofen	7	ferner nach			
ferner nach		StKr. Augsburg	341	<u>Stadtbergen</u>	1013
StKr. Augsburg	60			darunter	
		<u>Lützelburg</u>	83	im LKr. Augsburg	39
<u>Horgau</u>	78	darunter		nach Gde. Göggingen	20
darunter		im LKr. Augsburg	35	Haunstetten	8
im LKr. Augsburg	15	nach Gde. Gersthofen	26	ferner nach	
nach		ferner nach		StKr. München	5
Gde. Zusmarshausen	5	StKr. Augsburg	48	Augsburg	955
ferner nach					
StKr. Augsburg	61	<u>Margertshausen</u>	106	<u>Steppach</u>	445
		darunter		darunter	
<u>Horgauergreut</u>	87	im LKr. Augsburg	34	im LKr. Augsburg	27
darunter		nach Gde. Fischach	11	nach Gde. Göggingen	10
im LKr. Augsburg	24	Gessertshausen	15	Westheim	
nach Gde. Aystetten	6	ferner nach		b. Augsburg	6
Biburg	10	StKr. Augsburg	72	ferner nach	
ferner nach				StKr. Augsburg	415
StKr. Augsburg	63	<u>Neusäß</u>	301		
		darunter		<u>Stettenhofen</u>	128
<u>Inningen</u>	314	im LKr. Augsburg	26	darunter	
				im LKr. Augsburg	49

## 3. Die Auspendler der Gemeinden mit 50 und mehr Auspendlern, gegliedert nach ihren Arbeitsorten

Schwaben

Landkreis Augsburg  
Landkreis Dillingen a.d. Donau

Wohnort Arbeitsorte (Kreise-Gemeinden)	Aus- pend- ler	Wohnort Arbeitsorte (Kreise-Gemeinden)	Aus- pend- ler	Wohnort Arbeitsorte (Kreise-Gemeinden)	Aus- pend- ler
noch Stettenhofen		noch Wollishausen		noch Burghagel	
nach Gde. Gersthofen	45	nach		darunter nach	
ferner nach		Gde. Gessertshausen	10	Land Württemberg-	
StKr. Augsburg	74	ferner nach		Baden	86
<u>Täfertingen</u>	185	StKr. Augsburg	41	<u>Donaualthheim</u>	123
darunter		<u>Zusmarshausen</u>	76	darunter	
im LKr. Augsburg	23	darunter		im LKr. Dillingen	
nach Gde. Edenbergen	9	im LKr. Augsburg	15	a.d. Donau	69
ferner nach		nach Gde. Gabelbach	6	nach Gde. Lauingen	
StKr. Augsburg	159	ferner nach		(Donau)	29
<u>Ustersbach</u>	91	StKr. Augsburg	55	Schretzheim	34
darunter		<u>Landkreis</u>		ferner nach	
im LKr. Augsburg	23	<u>Dillingen a.d. Donau</u>		StKr. Dillingen	
nach				a.d. Donau	47
Gde. Gessertshausen	5	<u>Altenberg</u>	158	<u>Faimingen</u>	66
ferner nach		darunter nach		darunter	
StKr. Augsburg	64	StKr. Dillingen	5	im LKr. Dillingen	
<u>Welden</u>	228	a.d. Donau		a.d. Donau	61
darunter		Land Württemberg-	149	nach Gde. Lauingen	
im LKr. Augsburg	22	Baden		(Donau)	55
nach Gde. Aystetten	7	<u>Bachhagel</u>	92	<u>Gundelfingen</u>	
Göggingen	7	darunter nach		<u>a.d. Donau</u>	290
ferner nach		Land Württemberg-		darunter	
StKr. Augsburg	204	Baden	84	im LKr. Dillingen	
<u>Westheim b. Augsburg</u>	367	<u>Bächingen a.d. Brenz</u>	127	a.d. Donau	193
darunter		darunter		nach Gde. Bächingen	
im LKr. Augsburg	19	im LKr. Dillingen		a.d. Brenz	5
nach Gde. Göggingen	7	a.d. Donau	24	Echenbrunn	102
ferner nach		nach		Lauingen	
StKr. Augsburg	338	Gde. Gundelfingen	14	(Donau)	83
<u>Willishausen</u>	68	a.d. Donau	8	ferner nach	
darunter nach		Obermedlingen		StKr. Augsburg	6
StKr. Augsburg	59	ferner nach		Dillingen	
<u>Willmatshofen</u>	59	Land Württemberg-	103	a.d. Donau	23
darunter		Baden		Günzburg	7
im LKr. Augsburg	24	<u>Ballhausen</u>	106	Land Württemberg-	
nach Gde. Fischach	17	darunter		Baden	35
ferner nach		im LKr. Dillingen		<u>Haunsheim</u>	95
StKr. Augsburg	33	a.d. Donau	7	darunter	
<u>Wollishausen</u>	58	ferner nach	5	im LKr. Dillingen	
darunter		Land Württemberg-		a.d. Donau	39
im LKr. Augsburg	16	Baden	97	nach	
		<u>Burghagel</u>	93	Gde. Gundelfingen	
				a.d. Donau	8
				Lauingen	
				(Donau)	29

## 3. Die Auspendler der Gemeinden mit 50 und mehr Auspendlern, gegliedert nach ihren Arbeitsorten

Schwaben

Landkreis Dillingen a.d.Donau

Wohnort Arbeitsorte (Kreise-Gemeinden)	Aus- pend- ler	Wohnort Arbeitsorte (Kreise-Gemeinden)	Aus- pend- ler	Wohnort Arbeitsorte (Kreise-Gemeinden)	Aus- pend- ler
noch Haunsheim ferner nach Land Württemberg- Baden	51	noch Lauingen(Donau) StKr.Dillingen a.d.Donau	53	noch Reistingen darunter im LKr.Dillingen	18
<u>Hausen</u>	60	Günzburg	5	a.d.Donau	10
darunter		Neu-Ulm	6	nach Gde. Lauingen (Donau)	5
im LKr.Dillingen	34	LKr. Donauwörth	5	Wittislingen	29
a.d.Donau	29	Gde. Donauwörth	15	ferner nach Land Württemberg- Baden	101
nach Gde. Lauingen (Donau)		Land Württemberg- Baden	71	<u>Schretzheim</u>	33
ferner nach StKr.Dillingen	18	<u>Mörslingen</u>	45	darunter	5
a.d.Donau	158	darunter	9	im LKr.Dillingen	24
<u>Höchstädt a.d.Donau</u>	71	im LKr.Dillingen	12	a.d.Donau	6
darunter		a.d.Donau	19	nach	59
im LKr.Dillingen	11	Lauingen (Donau)	58	Gde. Donaualthheim	67
a.d.Donau	42	Schretzheim	20	Lauingen (Donau)	29
nach	14	ferner nach	12	ferner nach	6
Gde. Gundelfingen	10	StKr.Dillingen	17	StKr.Augsburg	16
a.d.Donau	37	a.d.Donau	5	Dillingen	12
Lauingen (Donau)	11	<u>Obermedlingen</u>	6	a.d.Donau	20
Schretzheim	22	darunter	30	LKr. Donauwörth	19
ferner nach	21	im LKr.Dillingen	55	Gde. Donauwörth	99
StKr.Augsburg	108	a.d.Donau	46		
Dillingen		Land Württemberg- Baden	34	<u>Staufen</u>	92
a.d.Donau	100		11	darunter nach	76
Neu-Ulm	7	<u>Peterswörth</u>	50	Land Württemberg- Baden	53
LKr. Donauwörth		darunter	34	<u>Steinheim</u>	7
Gde. Donauwörth		im LKr.Dillingen	11	darunter	
<u>Landshausen</u>	148	a.d.Donau	50	im LKr.Dillingen	
darunter nach		nach	5	a.d.Donau	
Land Württemberg- Baden		Gde. Gundelfingen	25	nach Gde. Höchstädt	
<u>Lauingen(Donau)</u>		a.d.Donau	8	a.d.Donau	
darunter		Lauingen (Donau)	5	Schretzheim	
im LKr.Dillingen		<u>Reistingen</u>	7	ferner nach	
a.d.Donau				StKr.Augsburg	
nach Gde. Echenbrunn					
Gundelfingen					
a.d.Donau					
Höchstädt					
a.d.Donau					
Schretzheim					
ferner nach					
StKr.Augsburg					

## 3. Die Auspendler der Gemeinden mit 50 und mehr Auspendlern, gegliedert nach ihren Arbeitsorten

Schwaben

Landkreis Dillingen a.d. Donau

Landkreis Donauwörth

Wohnort Arbeitsorte (Kreise-Gemeinden)	Aus- pend- ler	Wohnort Arbeitsorte (Kreise-Gemeinden)	Aus- pend- ler	Wohnort Arbeitsorte (Kreise-Gemeinden)	Aus- pend- ler
noch Steinheim		noch Ziertheim		<u>Genderkingen</u>	62
Gde. Lauingen	23	ferner nach		darunter	
(Donau)		Land Württemberg-		im LKr. Donauwörth	41
Schretzheim	22	Baden	34	nach Gde. Asbach	11
ferner nach				Donauwörth	22
StKr. Dillingen		<u>Landkreis Donauwörth</u>		ferner nach	
a.d. Donau	19	<u>Asbach</u>	127	StKr. Augsburg	7
<u>Tapfheim</u>	102	darunter		LKr. Neuburg	
darunter nach		im LKr. Donauwörth	68	a.d. Donau	10
StKr. Dillingen		nach Gde. Donauwörth	49	Gde. Rain	9
a.d. Donau	6	ferner nach		<u>Mertingen</u>	206
LKr. Donauwörth	78	StKr. Augsburg	41	darunter	
Gde. Asbach	6	LKr. Wertingen	9	im LKr. Donauwörth	152
Gde. Donauwörth	67	Gde. Meitingen	7	nach Gde. Asbach	102
<u>Unterbechingen</u>	100	<u>Berg</u>	93	Donauwörth	42
darunter		darunter		Nordendorf	5
im LKr. Dillingen		im LKr. Donauwörth	90	ferner nach	
a.d. Donau	32	nach Gde. Donauwörth	84	StKr. Augsburg	47
nach Gde. Haunsheim	15	<u>Donaumünster</u>	65	<u>Möhren</u>	59
Lauingen		darunter		darunter	
(Donau)	12	im LKr. Donauwörth	57	im LKr. Donauwörth	14
ferner nach		nach Gde. Asbach	6	nach Gde. Donauwörth	5
Land Württemberg-		Donauwörth	41	Gundelsheim	8
Baden	67	Erlingshofen	5	ferner nach	
<u>Wittislingen</u>	204	<u>Donauwörth</u>	190	LKr. Weißenburg	
darunter		darunter		i. Bay.	36
im LKr. Dillingen		im LKr. Donauwörth	113	Gde. Haag b.	
a.d. Donau	167	nach Gde. Asbach	26	Treuchtlingen	6
nach		Berg	24	Treuchtlingen	30
Gde. Gundelfingen		Riedlingen	38	StKr. Augsburg	6
a.d. Donau	6	ferner nach		<u>Nordendorf</u>	102
Lauingen		StKr. Augsburg	50	darunter	
(Donau)	79	Nördlingen	9	im LKr. Donauwörth	29
Schabringen	73	<u>Ebermergen</u>	98	nach Gde. Asbach	15
ferner nach		darunter		Donauwörth	5
StKr. Augsburg	5	im LKr. Donauwörth	91	ferner nach	
Dillingen		nach Gde. Donauwörth	45	StKr. Augsburg	60
a.d. Donau	23	Harburg		LKr. Wertingen	11
Land Württemberg-		(Schwaben)	36	Gde. Meitingen	5
Baden	9	<u>Eggelstetten</u>	60	<u>Nordheim</u>	60
<u>Ziertheim</u>	54	darunter		darunter	
darunter		im LKr. Donauwörth	57	im LKr. Donauwörth	58
im LKr. Dillingen		nach Gde. Asbach	51	nach Gde. Asbach	7
a.d. Donau	12	Donauwörth	5	Donauwörth	45
nach Gde. Lauingen				<u>Oberndorf</u>	104
(Donau)	8				



## 3. Die Auspendler der Gemeinden mit 50 und mehr Auspendlern, gegliedert nach ihren Arbeitsorten

Landkreis Donauwörth

Landkreis Friedberg

Schwaben

Wohnort Arbeitsorte (Kreise-Gemeinden)	Aus- pend- ler	Wohnort Arbeitsorte (Kreise-Gemeinden)	Aus- pend- ler	Wohnort Arbeitsorte (Kreise-Gemeinden)	Aus- pend- ler
noch Oberndorf		noch Derching		<u>Mering</u>	777
darunter		darunter nach		darunter	
im LKr. Donauwörth	93	StKr. Augsburg	105	im LKr. Friedberg	69
nach Gde. Asbach	60			nach Gde. Friedberg	11
Donauwörth	11	<u>Eurasburg</u>	66	Kissing	46
Ellgau	13	darunter		Merching	7
ferner nach		im LKr. Friedberg	28	ferner nach	
StKr. Augsburg	5	nach Gde. Friedberg	27	StKr. München	36
<u>Riedlingen</u>	121	ferner nach		LKr. Fürsten-	
darunter		StKr. Augsburg	37	feldbruck	11
im LKr. Donauwörth	108	<u>Friedberg</u>	1862	Gde. Fürsten-	
nach Gde. Donauwörth	101	darunter		feldbruck	9
ferner nach		im LKr. Friedberg	44	StKr. Augsburg	627
StKr. Augsburg	10	nach Gde. Kissing	8	LKr. Augsburg	23
		Mering	16	Gde. Göggingen	6
<u>Rögling</u>	70	Ottmaring	9	Haunstetten	14
darunter		ferner nach		<u>Mühlhausen</u>	66
im LKr. Donauwörth	12	StKr. München	18	darunter nach	
nach Gde. Donauwörth	8	Augsburg	1751	StKr. Augsburg	62
ferner nach		LKr. Augsburg	35		
LKr. Weißenburg		Gde. Göggingen	13	<u>Ottmaring</u>	128
i. Bay.	53	Haunstetten	10	darunter	
Gde. Langenaltheim	18			im LKr. Friedberg	68
Solnhofen	33	<u>Harthausen</u>	53	nach Gde. Friedberg	50
<u>Wörnitzstein</u>	102	darunter		Rederzhausen	10
darunter		im LKr. Friedberg	8	ferner nach	
im LKr. Donauwörth	97	nach Gde. Friedberg	8	StKr. Augsburg	57
nach Gde. Asbach	7	ferner nach			
Berg	5	StKr. Augsburg	43	<u>Rederzhausen</u>	70
Donauwörth	71	<u>Kissing</u>	302	darunter	
Riedlingen	8	darunter		im LKr. Friedberg	24
<u>Zirgesheim</u>	81	im LKr. Friedberg	51	nach Gde. Friedberg	24
darunter		nach Gde. Friedberg	8	ferner nach	
im LKr. Donauwörth	78	Mering	40	StKr. Augsburg	46
nach Gde. Donauwörth	69	ferner nach			
<u>Landkreis Friedberg</u>		StKr. München	7	<u>Rinnenthal</u>	62
		Augsburg	232	darunter	
<u>Dasing</u>	103	LKr. Augsburg	11	im LKr. Friedberg	28
darunter		Gde. Göggingen	5	nach Gde. Friedberg	19
im LKr. Friedberg	11	Haunstetten	6	Ottmaring	7
nach Gde. Friedberg	8	<u>Merching</u>	195	ferner nach	
ferner nach		darunter		StKr. Augsburg	31
StKr. Augsburg	84	im LKr. Friedberg	55	<u>Schmiechen</u>	57
		nach Gde. Kissing	10	darunter	
<u>Derching</u>	111	Mering	41	im LKr. Friedberg	17
		ferner nach		nach Gde. Mering	15
		StKr. Augsburg	127	ferner nach	
				StKr. Augsburg	33

## 3. Die Auspendler der Gemeinden mit 50 und mehr Auspendlern, gegliedert nach ihren Arbeitsorten

Schwaben

Landkreis Friedberg  
Landkreis Günzburg

Wohnort Arbeitsorte (Kreise-Gemeinden)	Aus- pend- ler	Wohnort Arbeitsorte (Kreise-Gemeinden)	Aus- pend- ler	Wohnort Arbeitsorte (Kreise-Gemeinden)	Aus- pend- ler
<u>Stätzling</u>	176	<u>Bubesheim</u>	117	noch Dürrlauingen	
darunter nach		darunter		StKr. Günzburg	18
StKr. Augsburg	164	im LKr. Günzburg	15	Neu-Ulm	5
		nach Gde. Leipheim	9		
<u>Wessiszell</u>	57	ferner nach		<u>Echlishausen</u>	101
darunter		StKr. Günzburg	82	darunter nach	
im LKr. Friedberg	18	Land Württemberg-		StKr. Günzburg	11
nach Gde. Friedberg	12	Baden	14	Neu-Ulm	24
ferner nach				Land Württemberg-	
StKr. Augsburg	37	<u>Bühl</u>	211	Baden	56
		darunter nach			
<u>Landkreis Füssen</u>		StKr. Günzburg	14	<u>Ettenbeuren</u>	69
		Neu-Ulm	55	darunter	
<u>Eisenberg</u>	51	LKr. Neu-Ulm	46	im LKr. Günzburg	49
darunter		Gde. Straß	43	nach Gde. Burgau	5
im LKr. Füssen	49	Land Württemberg-		Ichenhausen	28
nach Gde. Füssen	24	Baden	90	Jettingen	7
Hopferau	6			Wettenhausen	5
Pfronten	16	<u>Burgau</u>	232	ferner nach	
		darunter		StKr. Günzburg	11
<u>Schwangau</u>	271	im LKr. Günzburg	67		
darunter		nach Gde. Nornheim	7	<u>Freihalden</u>	50
im LKr. Füssen	267	Oberknöringen	16	darunter	
nach Gde. Füssen	266	Offingen	23	im LKr. Günzburg	29
		ferner nach		nach Gde. Burgau	17
<u>Weißensee</u>	73	StKr. Augsburg	28	Jettingen	7
darunter		Günzburg	73	ferner nach	
im LKr. Füssen	70	Neu-Ulm	34	StKr. Augsburg	12
nach Gde. Füssen	45	Land Württemberg-		Günzburg	7
Pfronten	22	Baden	24		
				<u>Großkötz</u>	128
<u>Landkreis Günzburg</u>		<u>Deffingen</u>	92	darunter	
		darunter		im LKr. Günzburg	31
<u>Anhofen</u>	54	im LKr. Günzburg	14	nach	
darunter nach		nach Gde. Kleinkötz	7	Gde. Ichenhausen	16
StKr. Neu-Ulm	11	ferner nach		ferner nach	
LKr. Neu-Ulm	11	StKr. Günzburg	66	StKr. Günzburg	54
Gde. Straß	9	Neu-Ulm	9	Neu-Ulm	18
Land Württemberg-				Land Württemberg-	
Baden	27	<u>Denzingen</u>	114	Baden	24
		darunter nach			
<u>Autenried</u>	52	StKr. Günzburg	102	<u>Gundremmingen</u>	144
darunter				darunter	
im LKr. Günzburg	15	<u>Dürrlauingen</u>	60	im LKr. Günzburg	57
nach		darunter		nach Gde. Burgau	9
Gde. Ichenhausen	13	im LKr. Günzburg	27	Offingen	47
ferner nach		nach Gde. Burgau	17	ferner nach	
Land Württemberg-		Mindelaltheim	7	StKr. Augsburg	7
Baden	24	ferner nach		Günzburg	46
		StKr. Augsburg	5	Neu-Ulm	16

## 3. Die Auspendler der Gemeinden mit 50 und mehr Auspendlern, gegliedert nach ihren Arbeitsorten

Schwaben			Landkreis Günzburg		
Wohnort Arbeitsorte (Kreise-Gemeinden)	Aus- pend- ler	Wohnort Arbeitsorte (Kreise-Gemeinden)	Aus- pend- ler	Wohnort Arbeitsorte (Kreise-Gemeinden)	Aus- pend- ler
noch Gundremmingen		noch Jettingen		<u>Oberknörringen</u>	76
LKr. Dillingen		nach Gde. Burgau	46	darunter	
a.d. Donau	10	Offingen	5	im LKr. Günzburg	59
Gde. Gundelfingen		Scheppach	43	nach Gde. Burgau	54
a.d. Donau	6	ferner nach		ferner nach	
LKr. Neu-Ulm	5	StKr. Augsburg	25	StKr. Günzburg	7
Gde. Straß	5	Günzburg	28	Land Württemberg-	
		Neu-Ulm	26	Baden	8
<u>Hafenhofen</u>	53				
darunter		<u>Kleinkötz</u>	62	<u>Oberwaldbach</u>	58
im LKr. Günzburg	36	darunter		darunter	
nach Gde. Burgau	20	im LKr. Günzburg	20	im LKr. Günzburg	44
Haldenwang	5	nach		nach Gde. Burgau	17
Offingen	5	Gde. Ichenhausen	10	Jettingen	14
ferner nach		ferner nach			
StKr. Günzburg	9	StKr. Günzburg	31	<u>Offingen</u>	241
Neu-Ulm	5	Neu-Ulm	5	darunter	
				im LKr. Günzburg	32
<u>Haldenwang</u>	80	<u>Konzenberg</u>	71	nach Gde. Burgau	17
darunter		darunter		ferner nach	
im LKr. Günzburg	52	im LKr. Günzburg	47	StKr. Augsburg	10
nach Gde. Burgau	37	nach Gde. Burgau	33	Günzburg	110
ferner nach		Offingen	8	Neu-Ulm	62
StKr. Günzburg	11	ferner nach		Land Württemberg-	
Neu-Ulm	12	StKr. Augsburg	5	Baden	11
		Günzburg	8		
<u>Hochwang</u>	82	Neu-Ulm	7	<u>Oxenbronn</u>	72
darunter				darunter	
im LKr. Günzburg	44	<u>Leinheim</u>	65	im LKr. Günzburg	44
nach		darunter		nach	
Gde. Ichenhausen	36	im LKr. Günzburg	17	Gde. Ichenhausen	33
ferner nach		nach Gde. Nornheim	12	ferner nach	
StKr. Günzburg	19	ferner nach		StKr. Günzburg	11
Neu-Ulm	16	StKr. Günzburg	41	LKr. Neu-Ulm	6
		Neu-Ulm	5	Gde. Straß	5
<u>Ichenhausen</u>	184			Land Württemberg-	
darunter		<u>Leipheim</u>	385	Baden	7
im LKr. Günzburg	44	darunter			
nach Gde. Burgau	8	im LKr. Günzburg	23	<u>Reisensburg</u>	203
Hochwang	12	nach Gde. Riedheim	13	darunter	
Offingen	6	ferner nach		im LKr. Günzburg	15
ferner nach		StKr. Augsburg	5	nach Gde. Offingen	5
StKr. Günzburg	59	Günzburg	97	ferner nach	
Neu-Ulm	25	Neu-Ulm	98	StKr. Günzburg	169
Land Württemberg-		LKr. Neu-Ulm	14	Neu-Ulm	10
Baden	44	Gde. Oberelchingen	6	Land Württemberg-	
		Straß	7	Baden	5
<u>Jettingen</u>	192	Land Württemberg-			
darunter		Baden	147	<u>Remshart</u>	61
im LKr. Günzburg	105				

## 3. Die Auspendler der Gemeinden mit 50 und mehr Auspendlern, gegliedert nach ihren Arbeitsorten

Schwaben

Landkreis Günzburg  
Landkreis Illertissen

Wohnort Arbeitsorte (Kreise-Gemeinden)	Aus- pend- ler	Wohnort Arbeitsorte (Kreise-Gemeinden)	Aus- pend- ler	Wohnort Arbeitsorte (Kreise-Gemeinden)	Aus- pend- ler
noch Remshart		noch Roßhaupten		<u>Landkreis Illertissen</u>	
darunter		Gde. Röfingen	15	<u>Au</u>	182
im LKr. Günzburg	45	ferner nach		darunter	
nach Gde. Burgau	18	StKr. Günzburg	6	im LKr. Illertissen	119
Offingen	23	Neu-Ulm	5	nach Gde. Bellenberg	23
ferner nach				Illertissen	60
StKr. Günzburg	12	<u>Scheppach</u>	114	Vöhringen	35
<u>Rettenbach</u>	99	darunter		ferner nach	
darunter		im LKr. Günzburg	53	StKr. Neu-Ulm	9
im LKr. Günzburg	33	nach Gde. Burgau	30	LKr. Neu-Ulm	8
nach Gde. Offingen	24	Jettingen	12	Gde. Senden	6
ferner nach		Offingen	5	Land Württemberg-	
StKr. Günzburg	57	ferner nach		Baden	43
<u>Rieden a.d. Kötze</u>	86	StKr. Augsburg	25		
darunter		Günzburg	21	<u>Bellenberg</u>	197
im LKr. Günzburg	35	Neu-Ulm	9	darunter	
nach Gde. Autenried	7	<u>Schnuttenbach</u>	72	im LKr. Illertissen	107
Ichenhausen	16	darunter		nach Gde. Au	5
ferner nach		im LKr. Günzburg	61	Illertissen	14
StKr. Günzburg	7	nach Gde. Offingen	50	Vöhringen	79
Neu-Ulm	6	ferner nach		ferner nach	
Land Württemberg-		Land Württemberg-		StKr. Neu-Ulm	20
Baden	26	Baden	5	LKr. Neu-Ulm	11
<u>Riedheim</u>	74	<u>Unterknörringen</u>	92	Gde. Senden	6
darunter		darunter		Land Württemberg-	
im LKr. Günzburg	15	im LKr. Günzburg	61	Baden	58
nach Gde. Leipheim	12	nach Gde. Burgau	48	<u>Betlinshausen</u>	63
ferner nach		ferner nach		darunter	
StKr. Günzburg	20	StKr. Günzburg	21	im LKr. Illertissen	50
Neu-Ulm	13	<u>Waldstetten</u>	106	nach Gde. Bellenberg	11
Land Württemberg-		darunter		Illertissen	21
Baden	21	im LKr. Günzburg	80	Vöhringen	14
<u>Röfingen</u>	133	nach		ferner nach	
darunter		Gde. Ichenhausen	73	StKr. Neu-Ulm	7
im LKr. Günzburg	89	ferner nach		Land Württemberg-	
nach Gde. Burgau	69	StKr. Günzburg	8	Baden	6
Scheppach	6	Neu-Ulm	10	<u>Buch</u>	101
ferner nach		<u>Wasserburg</u>	131	darunter	
StKr. Augsburg	8	darunter nach		im LKr. Illertissen	69
Günzburg	17	StKr. Günzburg	106	nach	
Neu-Ulm	17	Neu-Ulm	7	Gde. Illereichen-	
<u>Roßhaupten</u>	56	Land Württemberg-		Altstadt	5
darunter		Baden	8	Illertissen	57
im LKr. Günzburg	42			ferner nach	
nach Gde. Burgau	19			StKr. Neu-Ulm	11
				Land Württemberg-	
				Baden	15

## 3. Die Auspendler der Gemeinden mit 50 und mehr Auspendlern, gegliedert nach ihren Arbeitsorten

Landkreis Illertissen

Landkreis Kaufbeuren

Schwaben

Wohnort Arbeitsorte (Kreise-Gemeinden)	Aus- pend- ler	Wohnort Arbeitsorte (Kreise-Gemeinden)	Aus- pend- ler	Wohnort Arbeitsorte (Kreise-Gemeinden)	Aus- pend- ler
<u>Filzingen</u>	73	noch Jedesheim		noch Tiefenbach	
darunter		darunter		Gde. Senden	6
im LKr. Illertissen	65	im LKr. Illertissen	117	Land Württemberg-	
nach		nach Gde. Au	5	Baden	11
Gde. Illereichen-		Illereichen-			
Altenstadt	53	Altenstadt	5	<u>Untereichen</u>	99
		Illertissen	92	darunter	
<u>Herrenstetten</u>	51	Kellmünz	5	im LKr. Illertissen	83
darunter		Untereichen	6	nach	
im LKr. Illertissen	39	ferner nach		Gde. Illereichen-	
nach		StKr. Neu-Ulm	9	Altenstadt	63
Gde. Illereichen-		Land Württemberg-		Illertissen	11
Altenstadt	18	Baden	40	ferner nach	
Illertissen	11			Land Württemberg-	
Untereichen	5	<u>Kellmünz</u>	99	Baden	10
		darunter			
<u>Illereichen-</u>		im LKr. Illertissen	51	<u>Unterroth</u>	74
<u>Altenstadt</u>	159	nach		darunter	
darunter		Gde. Illereichen-		im LKr. Illertissen	57
im LKr. Illertissen	77	Altenstadt	26	nach	
nach Gde. Au	5	Illertissen	13	Gde. Illereichen-	
Illertissen	38	Vöhringen	5	Altenstadt	6
Kellmünz	5	ferner nach		Illertissen	34
Untereichen	14	StKr. Memmingen	9	Vöhringen	9
Vöhringen	9	Neu-Ulm	15	ferner nach	
ferner nach		LKr. Mindelheim	5	StKr. Neu-Ulm	7
StKr. Memmingen	7	Gde. Kirchdorf	5	Land Württemberg-	
Neu-Ulm	27	Land Württemberg-		Baden	7
Land Württemberg-		Baden	12		
Baden	38			<u>Vöhringen</u>	540
		<u>Obenhausen</u>	69	darunter	
<u>Illertissen</u>	335	darunter		im LKr. Illertissen	87
darunter		im LKr. Illertissen	35	nach Gde. Bellenberg	30
im LKr. Illertissen	145	nach		Illereichen-	
nach Gde. Au	59	Gde. Illertissen	25	Altenstadt	7
Bellenberg	23	ferner nach		Illertissen	45
Illereichen-		StKr. Neu-Ulm	5	ferner nach	
Altenstadt	17	LKr. Neu-Ulm	11	StKr. Neu-Ulm	97
Jedesheim	6	Gde. Senden	6	LKr. Neu-Ulm	118
Vöhringen	32	Land Württemberg-		Gde. Ay	26
ferner nach		Baden	17	Illerberg	7
StKr. Memmingen	7			Senden	78
Neu-Ulm	42	<u>Tiefenbach</u>	81	Land Württemberg-	
LKr. Neu-Ulm	24	darunter		Baden	234
Gde. Senden	16	im LKr. Illertissen	59		
Land Württemberg-		nach Gde. Bellenberg	15	<u>Landkreis Kaufbeuren</u>	
Baden	116	Illertissen	19		
		Vöhringen	24	<u>Hirschzell</u>	78
<u>Jedesheim</u>	169	ferner nach		darunter nach	
		LKr. Neu-Ulm	8	StKr. Kaufbeuren	68

## 3. Die Auspendler der Gemeinden mit 50 und mehr Auspendlern, gegliedert nach ihren Arbeitsorten

Schwaben

Landkreis Kaufbeuren  
Landkreis Kempten(Allgäu)

Wohnort Arbeitsorte (Kreise-Gemeinden)	Aus- pend- ler	Wohnort Arbeitsorte (Kreise-Gemeinden)	Aus- pend- ler	Wohnort Arbeitsorte (Kreise-Gemeinden)	Aus- pend- ler
noch Hirschzell		<u>Landkreis</u>		noch Lauben	
LKr. Markt Oberdorf	6	<u>Kempten(Allgäu)</u>		ferner nach	
Gde. Markt Oberdorf	6			StKr. Kempten	
		<u>Betzigau</u>	137	(Allgäu)	89
<u>Irsee</u>	97	darunter		<u>Martinszell</u>	177
darunter nach		im LKr. Kempten		darunter	
StKr. Kaufbeuren	94	(Allgäu)	22	im LKr. Kempten	
		nach		(Allgäu)	16
<u>Lamerdingen</u>	76	Gde. Dietmannsried	6	nach	
darunter		Sankt Mang	11	Gde. Waltenhofen	14
im LKr. Kaufbeuren	28	ferner nach		ferner nach	
nach Gde. Buchloe	26	StKr. Kempten		StKr. Kempten	
ferner nach		(Allgäu)	107	(Allgäu)	80
StKr. Augsburg	10			LKr. Markt Oberdorf	6
Kaufbeuren	5	<u>Buchenberg</u>	131	Gde. Markt Oberdorf	6
LKr. Schwabmünchen	25	darunter nach		LKr. Sonthofen	75
Gde. Bobingen	19	StKr. Kempten		Gde. Immenstadt	
		(Allgäu)	123	i. Allgäu	66
<u>Lindenberg</u>	80				
darunter		<u>Dietmannsried</u>	111	<u>Sankt Lorenz</u>	176
im LKr. Kaufbeuren	63	darunter nach		darunter nach	
nach Gde. Buchloe	59	StKr. Kempten		StKr. Kempten	
ferner nach		(Allgäu)	93	(Allgäu)	165
StKr. Kaufbeuren	13				
		<u>Durach</u>	592	<u>Sankt Mang</u>	928
<u>Mauerstetten</u>	78	darunter		darunter	
darunter nach		im LKr. Kempten		im LKr. Kempten	
StKr. Kaufbeuren	67	(Allgäu)	318	(Allgäu)	57
		nach Gde. Sankt Mang	310	nach Gde. Durach	16
<u>Oberbeuren</u>	191	ferner nach		Lauben	14
darunter nach		StKr. Kempten		Waltenhofen	17
StKr. Kaufbeuren	174	(Allgäu)	268	ferner nach	
LKr. Markt Oberdorf	8			StKr. Kempten	
Gde. Markt Oberdorf	6	<u>Haldenwang</u>	97	(Allgäu)	853
		darunter		LKr. Sonthofen	11
<u>Obergermaringen</u>	81	im LKr. Kempten		Gde. Immenstadt	
darunter nach		(Allgäu)	17	i. Allgäu	7
StKr. Kaufbeuren	72	nach Gde. Lauben	6		
		Sankt Mang	5	<u>Sulzberg</u>	163
<u>Rieden</u>	51	ferner nach		darunter	
darunter		StKr. Kempten		im LKr. Kempten	
im LKr. Kaufbeuren	6	(Allgäu)	80	(Allgäu)	55
nach Gde. Pforzen	5			nach Gde. Durach	11
ferner nach		<u>Lauben</u>	102	Sankt Mang	39
StKr. Kaufbeuren	41	darunter		ferner nach	
		im LKr. Kempten		StKr. Kempten	
<u>Unterdießen</u>	50	(Allgäu)	9	(Allgäu)	99
darunter nach		nach			
StKr. Landsberg	42	Gde. Dietmannsried	5	<u>Waltenhofen</u>	394

## 3. Die Auspendler der Gemeinden mit 50 und mehr Auspendlern, gegliedert nach ihren Arbeitsorten

Landkreis Kempten(Allgäu)

Landkreis Memmingen

Schwaben

Wohnort Arbeitsorte (Kreise-Gemeinden)	Aus- pend- ler	Wohnort Arbeitsorte (Kreise-Gemeinden)	Aus- pend- ler	Wohnort Arbeitsorte (Kreise-Gemeinden)	Aus- pend- ler
noch Waltenhofen		<u>Krumbach(Schwaben)</u>	51	noch Leuterschach	
darunter		darunter		darunter	
im LKr.Kempten		im LKr.Krumbach	12	im LKr.Markt Ober-	57
(Allgäu)	95	(Schwaben)		dorf	
nach Gde. Sankt Mang	90	nach	6	nach	46
ferner nach		Gde. Thannhausen	13	Gde. Markt Oberdorf	6
StKr.Kempten	275	ferner nach	7	StKr.Kaufbeuren	115
(Allgäu)	21	StKr.Augsburg	8	<u>Obergünzburg</u>	
LKr. Sonthofen		Günzburg	130	darunter	
Gde. Immenstadt	16	Neu-Ulm		im LKr.Markt Ober-	101
i.Allgäu				dorf	
<u>Weitnau</u>	103	<u>Münsterhausen</u>		nach Gde. Hopperbach	11
darunter		darunter		Immenthal	78
im LKr.Kempten		im LKr.Krumbach	105	Ronsberg	5
(Allgäu)	18	(Schwaben)		ferner nach	
nach Gde. Wengen	11	nach Gde. Krumbach	8	StKr.Kempten	6
ferner nach		(Schwaben)	90	(Allgäu)	
StKr.Kempten	73	Thannhausen	6		
(Allgäu)		Ziemetshausen	9	<u>Ruderatshofen</u>	76
Land Württemberg-		ferner nach	10	darunter	
Hohenzollern	7	StKr.Augsburg	10	im LKr.Markt Ober-	45
		LKr. Günzburg		dorf	
		Gde. Burtenbach	83	nach Gde. Altdorf	18
<u>Wiggensbach</u>	116	<u>Ziemetshausen</u>		Markt Oberdorf	21
darunter		darunter		ferner nach	
im LKr.Kempten		im LKr.Krumbach	32	StKr.Kaufbeuren	29
(Allgäu)	27	(Schwaben)			
nach Gde. Buchenberg	8	nach	26	<u>Landkreis Memmingen</u>	
Sankt Mang	7	Gde. Thannhausen			
ferner nach		ferner nach	38	<u>Amendingen</u>	249
StKr.Kempten	85	StKr.Augsburg	9	darunter	
(Allgäu)		LKr. Augsburg	9	im LKr.Memmingen	20
		Gde. Dinkelscherben		nach	
<u>Landkreis</u>		<u>Landkreis</u>		Gde. Memmingerberg	14
<u>Krumbach(Schwaben)</u>		<u>Markt Oberdorf</u>		ferner nach	
<u>Billenhausen</u>	64			StKr.Memmingen	225
darunter		<u>Ebenhofen</u>	74	<u>Benningen</u>	175
im LKr.Krumbach		darunter		darunter	
(Schwaben)	54	im LKr.Markt Ober-	56	im LKr.Memmingen	21
nach Gde. Krumbach	49	dorf	38	nach	18
(Schwaben)		nach Gde. Altdorf	11	Gde. Memmingerberg	
<u>Deisenhausen</u>	70	Markt Oberdorf	6	ferner nach	154
darunter		Obergünzburg	17	StKr.Memmingen	
im LKr.Krumbach		ferner nach	64	<u>Boos</u>	70
(Schwaben)	62	StKr.Kaufbeuren		darunter	
nach Gde. Krumbach	52	<u>Leuterschach</u>		im LKr.Memmingen	26
(Schwaben)					

## 3. Die Auspendler der Gemeinden mit 50 und mehr Auspendlern, gegliedert nach ihren Arbeitsorten

Schwaben

Landkreis Memmingen  
Landkreis Mindelheim

Wohnort Arbeitsorte (Kreise-Gemeinden)	Aus- pend- ler	Wohnort Arbeitsorte (Kreise-Gemeinden)	Aus- pend- ler	Wohnort Arbeitsorte (Kreise-Gemeinden)	Aus- pend- ler
noch Boos		noch Lachen		<u>Westerheim</u>	83
nach		nach		darunter	
Gde. Heimertingen	12	Gde. Memmingerberg	6	im LKr. Memmingen	14
ferner nach		ferner nach		nach Gde. Ottobeuren	6
StKr. Memmingen	40	StKr. Memmingen	42	ferner nach	
				StKr. Memmingen	66
<u>Buxheim</u>	102	<u>Legau</u>	144	<u>Woringen</u>	115
darunter nach		darunter		darunter	
StKr. Memmingen	92	im LKr. Memmingen	45	im LKr. Memmingen	24
		nach Gde. Lautrach	21	nach Gde. Grönenbach	8
<u>Dickenreishausen</u>	72	Memmingerberg	16	ferner nach	
darunter nach		ferner nach		StKr. Memmingen	84
StKr. Memmingen	63	StKr. Memmingen	85		
<u>Fellheim</u>	74	Land Württemberg-		<u>Landkreis Mindelheim</u>	
darunter		Hohenzollern	5		
im LKr. Memmingen	11	<u>Memmingerberg</u>	162	<u>Amberg</u>	94
nach		darunter nach		darunter	
Gde. Heimertingen	5	StKr. Memmingen	153	im LKr. Mindelheim	78
ferner nach				nach	
StKr. Memmingen	48	<u>Ottobeuren</u>	101	Gde. Bad Wörishofen	10
LKr. Mindelheim	11	darunter nach		Türkheim	63
Gde. Kirchdorf	11	StKr. Kempten (Allgäu)	5	ferner nach	
		Memmingen	66	LKr. Kaufbeuren	9
<u>Hawangen</u>	74			Gde. Buchloe	9
darunter		<u>Steinheim</u>	118		
im LKr. Memmingen	31	darunter		<u>Ettringen</u>	106
nach		im LKr. Memmingen	36	darunter	
Gde. Memmingerberg	12	nach Gde. Amendingen	19	im LKr. Mindelheim	90
Ottobeuren	16	Memmingerberg	6	nach	
ferner nach		ferner nach		Gde. Bad Wörishofen	16
StKr. Memmingen	42	StKr. Memmingen	82	Türkheim	63
				Tüssenhausen	7
<u>Heimertingen</u>	62	<u>Trunkelsberg</u>	145	ferner nach	
darunter nach		darunter		StKr. Augsburg	6
StKr. Memmingen	43	im LKr. Memmingen	44		
LKr. Mindelheim	5	nach Gde. Amendingen	10	<u>Kirchdorf</u>	53
Gde. Kirchdorf	5	Memmingerberg	30	darunter	
		ferner nach		im LKr. Mindelheim	50
<u>Kronburg</u>	72	StKr. Memmingen	100	nach	
darunter				Gde. Bad Wörishofen	34
im LKr. Memmingen	43	<u>Ungerhausen</u>	94	Mindelheim	7
nach Gde. Lautrach	24	darunter		Türkheim	8
Legau	11	im LKr. Memmingen	40		
ferner nach		nach Gde. Holzgünz	7	<u>Mindelheim</u>	132
StKr. Memmingen	28	Memmingerberg	16	darunter	
		Ottobeuren	6	im LKr. Mindelheim	72
<u>Lachen</u>	59	ferner nach		nach	
darunter		StKr. Memmingen	52	Gde. Bad Wörishofen	36
im LKr. Memmingen	12			Türkheim	13



## 3. Die Auspendler der Gemeinden mit 50 und mehr Auspendlern, gegliedert nach ihren Arbeitsorten

Landkreis Mindelheim

Landkreis Neu-Ulm

Schwaben

Wohnort Arbeitsorte (Kreise-Gemeinden)	Aus- pend- ler	Wohnort Arbeitsorte (Kreise-Gemeinden)	Aus- pend- ler	Wohnort Arbeitsorte (Kreise-Gemeinden)	Aus- pend- ler
noch Mindelheim		noch Attenhofen		noch Biberachzell	
ferner nach		ferner nach		ferner nach	
StKr. Augsburg	11	StKr. Neu-Ulm	35	StKr. Neu-Ulm	26
Kaufbeuren	7	Land Württemberg-			
Memmingen	24	Baden	22	<u>Burlatingen</u>	338
<u>Wiedergeltingen</u>	117	<u>Aufheim</u>	93	darunter	
darunter		darunter		im LKr. Neu-Ulm	26
im LKr. Mindelheim	82	im LKr. Neu-Ulm	37	nach Gde. Leibi	5
nach		nach Gde. Ay	12	Oberelchingen	13
Gde. Bad Wörishofen	16	Senden	14	Pfuhl	5
Mindelheim	5	Weißenhorn	6	ferner nach	
Türkheim	60	ferner nach		StKr. Neu-Ulm	128
ferner nach		StKr. Neu-Ulm	30	Land Württemberg-	
LKr. Kaufbeuren	28	Land Württemberg-		Baden	181
Gde. Buchloe	28	Baden	25	<u>Erbishofen</u>	57
<u>Landkreis</u>		<u>Ay</u>	244	darunter	
<u>Neuburg a.d. Donau</u>		darunter		im LKr. Neu-Ulm	23
<u>Karlskron</u>	97	im LKr. Neu-Ulm	61	nach Gde. Pfaffen-	
darunter nach		nach Gde. Senden	57	hofen a.d. Roth	5
StKr. Ingolstadt	73	ferner nach		Senden	6
LKr. Ingolstadt	19	StKr. Neu-Ulm	41	Weißenhorn	5
Gde. Ebenhausen	13	LKr. Illertissen	6	ferner nach	
<u>Oberhausen</u>	143	Gde. Vöhringen	5	StKr. Neu-Ulm	25
darunter		Land Württemberg-		Land Württemberg-	
im LKr. Neuburg		Baden	135	Baden	7
a.d. Donau	76	<u>Beuren</u>	51	<u>Finningen</u>	117
nach		darunter		darunter nach	
Gde. Unterhausen	74	im LKr. Neu-Ulm	8	StKr. Neu-Ulm	67
ferner nach		nach Gde. Pfaffen-		Land Württemberg-	
StKr. Neuburg		hofen a.d. Roth	5	Baden	45
a.d. Donau	60	ferner nach		<u>Gerlenhofen</u>	227
<u>Ried</u>	92	StKr. Neu-Ulm	40	darunter	
darunter nach		<u>Biberach</u>	53	im LKr. Neu-Ulm	48
StKr. Ingolstadt	6	darunter		nach Gde. Ay	35
Neuburg		im LKr. Neu-Ulm	36	Senden	13
a.d. Donau	79	nach Gde. Senden	5	ferner nach	
<u>Landkreis Neu-Ulm</u>		Weißenhorn	30	StKr. Neu-Ulm	112
<u>Attenhofen</u>	106	ferner nach		Land Württemberg-	
darunter		StKr. Neu-Ulm	16	Baden	64
im LKr. Neu-Ulm	49	<u>Biberachzell</u>	76	<u>Grafertshofen</u>	177
nach Gde. Senden	13	darunter		darunter	
Weißenhorn	23	im LKr. Neu-Ulm	49	im LKr. Neu-Ulm	134
		nach Gde. Senden	7	nach Gde. Senden	11
		Weißenhorn	38	Weißenhorn	116
				ferner nach	
				StKr. Neu-Ulm	24

## 3. Die Auspendler der Gemeinden mit 50 und mehr Auspendlern, gegliedert nach ihren Arbeitsorten

## Schwaben

## Landkreis Neu-Ulm

Wohnort Arbeitsorte (Kreise-Gemeinden)	Aus- pend- ler	Wohnort Arbeitsorte (Kreise-Gemeinden)	Aus- pend- ler	Wohnort Arbeitsorte (Kreise-Gemeinden)	Aus- pend- ler
noch Grafertshofen Land Württemberg- Baden	17	noch Illerzell darunter im LKr. Neu-Ulm nach Gde. Ay Senden	53 26 21	noch Nersingen StKr. Neu-Ulm Land Württemberg- Baden	79 67
<u>Hausen</u> darunter im LKr. Neu-Ulm nach Gde. Ay Gerlenhofen ferner nach StKr. Neu-Ulm Land Württemberg- Baden	95 15 6 6 50 30	ferner nach StKr. Neu-Ulm LKr. Illertissen Gde. Vöhringen Land Württemberg- Baden	21 17 49 48 20	<u>Oberelchingen</u> darunter im LKr. Neu-Ulm nach Gde. Thalfingen ferner nach StKr. Neu-Ulm Land Württemberg- Baden	213 16 10 34 162
<u>Hegelhofen</u> darunter im LKr. Neu-Ulm nach Gde. Senden Weißenhorn ferner nach StKr. Neu-Ulm Land Württemberg- Baden	74 54 7 45 11 9	<u>Kadeltshofen</u> darunter im LKr. Neu-Ulm nach Gde. Straß Weißenhorn ferner nach StKr. Neu-Ulm Land Württemberg- Baden	68 20 10 5 23 23	<u>Oberfahlheim</u> darunter im LKr. Neu-Ulm nach Gde. Straß ferner nach StKr. Neu-Ulm Land Württemberg- Baden	78 26 17 24 27
<u>Holzheim</u> darunter nach StKr. Neu-Ulm Land Württemberg- Baden	130 79 39	<u>Leibi</u> darunter im LKr. Neu-Ulm nach Gde. Nersingen Oberelchingen Straß ferner nach StKr. Neu-Ulm	101 55 8 38 5 46	<u>Oberhausen</u> darunter im LKr. Neu-Ulm nach Gde. Beuren Weißenhorn ferner nach StKr. Neu-Ulm Land Württemberg- Baden	68 26 5 15 16 23
<u>Holzschwang</u> darunter nach StKr. Neu-Ulm Land Württemberg- Baden	146 74 57	<u>Meßhofen</u> darunter im LKr. Neu-Ulm nach Gde. Senden Weißenhorn ferner nach StKr. Neu-Ulm LKr. Krumbach (Schwaben) Gde. Breienthal	50 21 5 11 17 9 9	<u>Pfaffenhofen a.d. Roth</u> darunter im LKr. Neu-Ulm nach Gde. Weißenhorn ferner nach StKr. Neu-Ulm Land Württemberg- Baden	86 20 7 37 28
<u>Illerberg</u> darunter im LKr. Neu-Ulm nach Gde. Ay Senden Weißenhorn ferner nach StKr. Neu-Ulm LKr. Illertissen Gde. Vöhringen Land Württemberg- Baden	174 30 5 8 11 34 81 75 26	<u>Nersingen</u> darunter im LKr. Neu-Ulm nach Gde. Oberelchingen Straß ferner nach StKr. Günzburg	207 55 32 16 5	<u>Pfuhl</u> darunter im LKr. Neu-Ulm nach Gde. Burlafingen Thalfingen ferner nach StKr. Neu-Ulm	807 20 5 6 424
<u>Illerzell</u>	139				

## 3. Die Auspendler der Gemeinden mit 50 und mehr Auspendlern. gegliedert nach ihren Arbeitsorten

Schwaben

Landkreis Neu-Ulm

Wohnort Arbeitsorte (Kreise-Gemeinden)	Aus- pend- ler	Wohnort Arbeitsorte (Kreise-Gemeinden)	Aus- pend- ler	Wohnort Arbeitsorte (Kreise-Gemeinden)	Aus- pend- ler
noch Pfuhl Land Württemberg- Baden	359	noch Steinheim Land Württemberg- Baden	21	noch Unterfahlheim Land Württemberg- Baden	69
<u>Reutti</u>	62	<u>Straß</u>	105	<u>Wallenhausen</u>	56
darunter nach StKr.Neu-Ulm	34	darunter im LKr.Neu-Ulm	16	darunter im LKr.Neu-Ulm	18
Land Württemberg- Baden	24	nach Gde. Nersingen	6	nach Gde. Weißenhorn	10
		ferner nach StKr.Neu-Ulm	29	ferner nach StKr.Neu-Ulm	15
<u>Roth</u>	72	Land Württemberg- Baden	55	Land Württemberg- Baden	23
darunter im LKr.Neu-Ulm	20	<u>Thal</u>	91	<u>Weißenhorn</u>	326
nach Gde. Pfaffen- hofen a.d.Roth	6	darunter		darunter	
ferner nach StKr.Neu-Ulm	36	im LKr.Neu-Ulm	20	im LKr.Neu-Ulm	76
Land Württemberg- Baden	16	nach Gde. Ay Illerberg	6	nach Gde. Ay	6
		ferner nach StKr.Neu-Ulm	14	Senden	50
<u>Schießen</u>	83	LKr. Illertissen	43	ferner nach StKr.Neu-Ulm	175
darunter		Gde. Vöhringen	42	LKr. Illertissen	14
im LKr.Neu-Ulm	58	Land Württemberg- Baden	13	Gde. Illertissen	8
nach Gde. Ay	6			Vöhringen	5
Senden	17	<u>Thalfingen</u>	346	Land Württemberg- Baden	48
Weißenhorn	28	darunter nach StKr.Neu-Ulm	59	<u>Witzighausen</u>	50
ferner nach StKr.Neu-Ulm	20	Land Württemberg- Baden	279	darunter	
<u>Senden</u>	454	<u>Untereichingen</u>	216	im LKr.Neu-Ulm	31
darunter		darunter		nach Gde. Ay	7
im LKr.Neu-Ulm	122	im LKr.Neu-Ulm	22	Senden	10
nach Gde. Ay	92	nach Gde. Oberelchingen	12	Weißenhorn	6
Gerlenhofen	14	Thalfingen	6	Wullenstetten	5
Weißenhorn	8	ferner nach StKr.Neu-Ulm	36	ferner nach StKr.Neu-Ulm	7
Wullenstetten	5	Land Württemberg- Baden	156	Land Württemberg- Baden	10
ferner nach StKr.Neu-Ulm	131	<u>Unterfahlheim</u>	175	<u>Wullenstetten</u>	134
Land Württemberg- Baden	189	darunter		darunter	
<u>Steinheim</u>	91	im LKr.Neu-Ulm	39	im LKr.Neu-Ulm	50
darunter		nach Gde. Straß	27	nach Gde. Ay	10
im LKr.Neu-Ulm	20	ferner nach StKr.Günzburg	5	Senden	29
nach Gde. Burlafingen	5	Neu-Ulm	61	Weißenhorn	9
Straß	13			ferner nach StKr.Neu-Ulm	38
ferner nach StKr.Neu-Ulm	46			Land Württemberg- Baden	39

## 3. Die Auspendler der Gemeinden mit 50 und mehr Auspendlern, gegliedert nach ihren Arbeitsorten

Landkreis Nördlingen  
Landkreis Schwabmünchen

Schwaben

Wohnort Arbeitsorte (Kreise-Gemeinden)	Aus- pend- ler	Wohnort Arbeitsorte (Kreise-Gemeinden)	Aus- pend- ler	Wohnort Arbeitsorte (Kreise-Gemeinden)	Aus- pend- ler
<u>Landkreis Nördlingen</u>		<u>Landkreis Schwabmünchen</u>		noch Klosterlechfeld	
<u>Auhausen</u>	59	<u>Bobingen</u>	368	darunter	30
darunter		darunter		im LKr. Schwabmünchen	
im LKr. Nördlingen	32	im LKr. Schwabmünchen	20	nach	6
nach Gde. Oettingen	29	nach	5	Gde. Schwabmünchen	17
i. Bay.		Gde. Schwabmünchen	5	Untermeitingen	
ferner nach		Straßberg	5	ferner nach	
LKr. Dinkelsbühl	21	Wehringen	6	StKr. Landsberg	8
Gde. Wassertrü-		ferner nach		LKr. Landsberg	16
dingen	20	StKr. Augsburg	280	Gde. Penzing	12
StKr. Nördlingen	5	LKr. Augsburg	60	StKr. Augsburg	27
<u>Baldingen</u>	64	Gde. Göggingen	47	<u>Königsbrunn</u>	929
darunter nach		Haunstetten	6	darunter	
StKr. Nördlingen	63	<u>Graben</u>	85	im LKr. Schwabmünchen	13
<u>Deiningen</u>	84	darunter		nach Gde. Bobingen	8
darunter nach		im LKr. Schwabmünchen	24	ferner nach	
StKr. Nördlingen	70	nach Gde. Bobingen	11	StKr. Augsburg	394
		Schwabmünchen	7	LKr. Augsburg	515
<u>Hainsfarth</u>	104	ferner nach		Gde. Göggingen	17
darunter		StKr. Landsberg	5	Haunstetten	496
im LKr. Nördlingen	91	LKr. Landsberg	7	<u>Langenneufnach</u>	115
nach Gde. Oettingen		Gde. Penzing	7	darunter nach	
i. Bay.	87	StKr. Augsburg	37	StKr. Augsburg	94
ferner nach		<u>Großaitingen</u>	352	LKr. Augsburg	16
StKr. Nördlingen	12	darunter		Gde. Wollmetshofen	6
<u>Kleinerdlingen</u>	68	im LKr. Schwabmünchen	202	<u>Langerringen</u>	157
darunter nach		nach Gde. Bobingen	176	darunter	
StKr. Nördlingen	62	Schwabmünchen	13	im LKr. Schwabmünchen	91
		Wehringen	8	nach Gde. Bobingen	33
<u>Möttingen</u>	57	ferner nach		Klosterlech-	
darunter nach		StKr. Augsburg	114	feld	5
StKr. Nördlingen	43	LKr. Augsburg	20	Schwabmünchen	43
		Gde. Göggingen	16	ferner nach	
<u>Reimlingen</u>	57	LKr. Neu-Ulm	7	StKr. Augsburg	41
darunter nach		Gde. Oberhausen	7	LKr. Augsburg	11
StKr. Nördlingen	54	<u>Hilttenfingen</u>	91	Gde. Göggingen	5
<u>Wallerstein</u>	123	darunter		<u>Schwabmünchen</u>	417
darunter		im LKr. Schwabmünchen	65	darunter	
im LKr. Nördlingen	10	nach Gde. Bobingen	14	im LKr. Schwabmünchen	146
nach Gde. Oettingen		Schwabmünchen	48	nach Gde. Bobingen	119
i. Bay.	5	ferner nach		Klosterlech-	
ferner nach		StKr. Augsburg	22	feld	9
StKr. Nördlingen	108	<u>Klosterlechfeld</u>	85	ferner nach	
				StKr. München	11
				Augsburg	228
				LKr. Augsburg	23

## 3. Die Auspendler der Gemeinden mit 50 und mehr Auspendlern, gegliedert nach ihren Arbeitsorten

Landkreis Schwabmünchen  
Landkreis Sonthofen

Schwaben

Wohnort Arbeitsorte (Kreise-Gemeinden)	Aus- pend- ler	Wohnort Arbeitsorte (Kreise-Gemeinden)	Aus- pend- ler	Wohnort Arbeitsorte (Kreise-Gemeinden)	Aus- pend- ler
noch Schwabmünchen		noch Blaichach		noch Hindelang	
Gde. Göggingen	17	darunter		Gde. Immenstadt	
Haunstetten	6	im LKr. Sonthofen	219	i. Allgäu	6
<u>Straßberg</u>	182	nach Gde. Burgberg	6	Sonthofen	84
darunter		Immenstadt		<u>Schöllang</u>	128
im LKr. Schwabmünchen	141	i. Allgäu	117	darunter	
nach Gde. Bobingen	140	Oberstdorf	8	im LKr. Sonthofen	123
ferner nach		Sonthofen	81	nach Gde. Blaichach	5
StKr. Augsburg	30	<u>Bühl (am Alpsee)</u>	126	Fischen	55
LKr. Augsburg	10	darunter		Immenstadt	
Gde. Göggingen	5	im LKr. Sonthofen	123	i. Allgäu	9
<u>Untermeitingen</u>	141	nach Gde. Blaichach	5	Oberstdorf	34
darunter		Immenstadt		Sonthofen	16
im LKr. Schwabmünchen	73	i. Allgäu	104	ferner nach	
nach Gde. Bobingen	17	Sonthofen	9	StKr. Kempten	
Klosterlech-		<u>Burgberg</u>	250	(Allgäu)	5
feld	16	darunter		<u>Sonthofen</u>	209
Schwabmünchen	23	im LKr. Sonthofen	246	darunter	
Wehringen	11	nach Gde. Blaichach	52	im LKr. Sonthofen	196
ferner nach		Immenstadt		nach Gde. Blaichach	76
StKr. Augsburg	40	i. Allgäu	32	Fischen	14
LKr. Augsburg	12	Sonthofen	156	Hindelang	21
Gde. Göggingen	5	<u>Fischen</u>	105	Immenstadt	
<u>Wehringen</u>	376	darunter		i. Allgäu	60
darunter		im LKr. Sonthofen	98	Oberstdorf	17
im LKr. Schwabmünchen	227	nach Gde. Blaichach	7	ferner nach	
nach Gde. Bobingen	218	Immenstadt		StKr. Kempten	
Großaitingen	6	i. Allgäu	10	(Allgäu)	9
ferner nach		Oberstdorf	35	<u>Stein i. Allgäu</u>	142
StKr. Augsburg	106	Sonthofen	44	darunter	
LKr. Augsburg	39	ferner nach		im LKr. Sonthofen	135
Gde. Göggingen	31	StKr. Kempten	7	nach Gde. Blaichach	5
<u>Landkreis Sonthofen</u>		(Allgäu)		Immenstadt	
<u>Altstädten</u>	201	<u>Gunzesried</u>	141	i. Allgäu	120
darunter		darunter		ferner nach	
im LKr. Sonthofen	200	im LKr. Sonthofen	139	StKr. Kempten	
nach Gde. Blaichach	12	nach Gde. Blaichach	71	(Allgäu)	7
Fischen	22	Immenstadt		<u>Thalkirchdorf</u>	88
Immenstadt		i. Allgäu	21	darunter	
i. Allgäu	15	Sonthofen	43	im LKr. Sonthofen	80
Oberstdorf	12	<u>Hindelang</u>	120	nach Gde. Immenstadt	
Sonthofen	136	darunter		i. Allgäu	65
<u>Blaichach</u>	221	im LKr. Sonthofen	120	Oberstaufen	6
		nach Gde. Blaichach	9	Sonthofen	6
		Fischen	16	ferner nach	
				StKr. Kempten	
				(Allgäu)	8

## 3. Die Auspendler der Gemeinden mit 50 und mehr Auspendlern, gegliedert nach ihren Arbeitsorten

Schwaben  
Lindau(Bodensee)Landkreis Wertingen  
Stadtkreis Lindau(Bodensee)

Wohnort Arbeitsorte (Kreise-Gemeinden)	Aus- pend- ler	Wohnort Arbeitsorte (Kreise-Gemeinden)	Aus- pend- ler	Wohnort Arbeitsorte (Kreise-Gemeinden)	Aus- pend- ler
<u>Landkreis Wertingen</u>		<u>Herbertshofen</u>	161	<u>Pfaffenhofen</u>	59
<u>Allmannshofen</u>	72	darunter		darunter	
darunter		im LKr. Wertingen	22	im LKr. Wertingen	31
im LKr. Wertingen	18	nach Gde. Meitingen	14	nach	
nach Gde. Meitingen	13	ferner nach		Gde. Buttenwiesen	11
ferner nach		StKr. Augsburg	123	Wertingen	13
StKr. Augsburg	38	LKr. Augsburg	13	ferner nach	
LKr. Donauwörth	14	Gde. Stettenhofen	7	StKr. Augsburg	22
Gde. Nordendorf	9	<u>Kühlenthal</u>	52	LKr. Donauwörth	5
		darunter		Gde. Donauwörth	5
<u>Biberbach</u>	141	im LKr. Wertingen	13	<u>Unterthürheim</u>	83
darunter		nach Gde. Meitingen	11	darunter	
im LKr. Wertingen	34	ferner nach		im LKr. Wertingen	47
nach Gde. Meitingen	27	StKr. Augsburg	32	nach	
ferner nach				Gde. Buttenwiesen	17
StKr. Augsburg	82	<u>Langenreichen</u>	51	Meitingen	7
LKr. Augsburg	18	darunter		Wertingen	20
Gde. Haunstetten	5	im LKr. Wertingen	9	ferner nach	
Stettenhofen	7	nach Gde. Meitingen	6	StKr. Augsburg	26
LKr. Neuburg		ferner nach			
a. d. Donau	6	StKr. Augsburg	37	<u>Westendorf</u>	173
Gde. Oberhausen	6			darunter	
		<u>Markt</u>	81	im LKr. Wertingen	49
<u>Buttenwiesen</u>	71	darunter		nach Gde. Meitingen	45
darunter		im LKr. Wertingen	26	ferner nach	
im LKr. Wertingen	20	nach Gde. Meitingen	20	StKr. Augsburg	114
nach Gde. Wertingen	11	ferner nach			
ferner nach		StKr. Augsburg	51	<u>Zusamaltheim</u>	67
StKr. Augsburg	44			darunter	
		<u>Meitingen</u>	239	im LKr. Wertingen	50
<u>Ehingen</u>	58	darunter		nach Gde. Wertingen	42
darunter		im LKr. Wertingen	13	ferner nach	
im LKr. Wertingen	16	nach Gde. Wertingen	5	StKr. Augsburg	16
nach Gde. Meitingen	10	Westendorf	6		
ferner nach		ferner nach			
StKr. Augsburg	33	StKr. Augsburg	181	<u>Stadtkreis</u>	
		LKr. Augsburg	23	<u>Lindau(Bodensee)</u>	106
<u>Emersacker</u>	56	Gde. Göggingen	6	darunter nach	
darunter nach		Stettenhofen	7	LKr. Lindau	
StKr. Augsburg	37	LKr. Neu-Ulm	11	(Bodensee)	57
LKr. Augsburg	7	Gde. Oberhausen	11	Gde. Nonnenhorn	6
Gde. Welden	6			Wasserburg	
		<u>Ostendorf</u>	51	a. Bodensee	25
<u>Erlingen</u>	91	darunter		Land Baden	5
darunter		im LKr. Wertingen	9	Württemberg-	
im LKr. Wertingen	22	nach Gde. Meitingen	6	Hohenzollern	39
nach Gde. Meitingen	17	ferner nach			
ferner nach		StKr. Augsburg	37		
StKr. Augsburg	66				

## 3. Die Auspendler der Gemeinden mit 50 und mehr Auspendlern, gegliedert nach ihren Arbeitsorten

## Lindau(Bodensee)

## Landkreis Lindau(Bodensee)

Wohnort Arbeitsorte (Kreise-Gemeinden)	Aus- pend- ler	Wohnort Arbeitsorte (Kreise-Gemeinden)	Aus- pend- ler	Wohnort Arbeitsorte (Kreise-Gemeinden)	Aus- pend- ler
<u>Landkreis</u> <u>Lindau(Bodensee)</u>		<u>Hergensweiler</u>	66	<u>Oberreitnau</u>	120
<u>Bodolz</u>	121	darunter		darunter	
im LKr. Lindau		im LKr. Lindau	19	im LKr. Lindau	12
(Bodensee)		(Bodensee)		(Bodensee)	
nach Gde. Wasserburg	10	nach Gde. Sigmarzell	8	nach Gde. Wasserburg	7
a. Bodensee	9	StKr. Lindau	30	a. Bodensee	
StKr. Lindau		(Bodensee)		StKr. Lindau	107
(Bodensee)	109	Land Württemberg- Hohenzollern	14	(Bodensee)	
<u>Bösenreutin</u>	82	<u>Lindenberg i. Allgäu</u>	96	<u>Oberreute</u>	58
darunter		darunter		darunter	
im LKr. Lindau		im LKr. Lindau	86	im LKr. Lindau	51
(Bodensee)	12	(Bodensee)		(Bodensee)	
nach Gde. Sigmarzell	10	nach Gde. Heimenkirch	26	nach Gde. Lindenberg	12
StKr. Lindau	68	Röthenbach	9	i. Allgäu	19
(Bodensee)		(Allgäu)		Simmerberg	
		Scheidegg	31	Weiler im	14
		Weiler im	11	Allgäu	
<u>Harbatshofen</u>	58	darunter		StKr. Lindau	6
darunter		StKr. Lindau		(Bodensee)	
im LKr. Lindau	57	(Bodensee)	6		
(Bodensee)				<u>Opfenbach</u>	77
nach Gde. Ellhofen	6	<u>Maierhöfen</u>	53	darunter	
Lindenberg		darunter nach		im LKr. Lindau	39
i. Allgäu	10	Land Württemberg- Hohenzollern	41	(Bodensee)	
Röthenbach	16			nach	
(Allgäu)		<u>Maria-Thann</u>	66	Gde. Heimenkirch	8
Weiler im	17	darunter nach		Lindenberg	13
Allgäu		StKr. Lindau	5	i. Allgäu	
		(Bodensee)		Röthenbach	5
<u>Heimenkirch</u>	207	Land Württemberg- Hohenzollern	52	(Allgäu)	
darunter				StKr. Lindau	15
im LKr. Lindau	171	<u>Nonnenhorn</u>	116	(Bodensee)	
(Bodensee)		darunter		Land Württemberg- Hohenzollern	19
nach Gde. Lindenberg	117	im LKr. Lindau	9		
i. Allgäu		(Bodensee)		<u>Röthenbach(Allgäu)</u>	120
Opfenbach	22	nach Gde. Wasserburg	7	darunter	
Röthenbach	16	a. Bodensee		im LKr. Lindau	91
(Allgäu)		StKr. Lindau	73	(Bodensee)	
Scheidegg	5	(Bodensee)		nach Gde. Ellhofen	8
StKr. Lindau	11	Land Württemberg- Hohenzollern	32	Heimenkirch	8
(Bodensee)				Lindenberg	
Land Württemberg- Hohenzollern	19			i. Allgäu	58
				Simmerberg	5
				Weiler im	
				Allgäu	5

## 3. Die Auspendler der Gemeinden mit 50 und mehr Auspendlern. gegliedert nach ihren Arbeitsorten

Lindau(Bodensee)

Landkreis Lindau(Bodensee)

Wohnort Arbeitsorte (Kreise-Gemeinden)	Aus- pend- ler	Wohnort Arbeitsorte (Kreise-Gemeinden)	Aus- pend- ler	Wohnort Arbeitsorte (Kreise-Gemeinden)	Aus- pend- ler
noch Röthenbach (Allgäu)		noch Simmerberg		noch Weiler im Allgäu	
ferner nach		nach Gde. Ellhofen	8	StKr.Lindau	8
StKr.Lindau		Lindenberg		(Bodensee)	
(Bodensee)	5	i.Allgäu	65	<u>Weißensberg</u>	140
Land Württemberg-		Röthenbach	5	darunter	
Hohenzollern	22	(Allgäu)		im LKr.Lindau	
		Weiler im	246	(Bodensee)	37
<u>Scheidegg</u>	216	Allgäu		nach	
darunter		StKr.Lindau	5	Gde. Sigmarszell	34
im LKr.Lindau		(Bodensee)		ferner nach	
(Bodensee)	210			StKr.Lindau	
nach		<u>Wasserburg a.Bodensee</u>	120	(Bodensee)	102
Gde. Heimenkirch	5	darunter nach		<u>Wohmbrechts</u>	71
Lindenberg		StKr.Lindau		darunter	
i.Allgäu	186	(Bodensee)	95	im LKr.Lindau	
Röthenbach		Land Württemberg-	20	(Bodensee)	27
(Allgäu)	5	Hohenzollern		nach Gde. Lindenberg	
Weiler im				i.Allgäu	5
Allgäu	13	<u>Weiler im Allgäu</u>	53	Opfenbach	9
ferner nach		darunter		Röthenbach	
StKr.Lindau		im LKr.Lindau		(Allgäu)	5
(Bodensee)	6	(Bodensee)	45	Sigmarszell	7
		nach Gde. Lindenberg		ferner nach	
<u>Simmerberg</u>	330	i.Allgäu	31	StKr.Lindau	
darunter		Simmerberg	7	(Bodensee)	14
im LKr.Lindau		ferner nach		Land Württemberg-	
(Bodensee)	325			Hohenzollern	28



## gegliedert nach ihren Wohnorten

Stadtkreis Bad Reichenhall

Stadtkreis Ingolstadt

Oberbayern

Arbeitsort — Wohnorte (Kreise-Gemeinden)	Ein- pend- ler	Arbeitsort — Wohnorte (Kreise-Gemeinden)	Ein- pend- ler	Arbeitsort — Wohnorte (Kreise-Gemeinden)	Ein- pend- ler
<u>O b e r b a y e r n</u>		noch StKr. Freising		noch StKr. Ingolstadt	
		Gde. Haindlfing	18	Gde. Gaimersheim	311
		Hallbergmoos	39	Gerolfing	116
		Hohenkammer	6	Großmehring	239
		Inkofen	5	Hagau	21
Stadtkreis		Itzling	21	Hepberg	107
<u>Bad Reichenhall</u>	923	Kirchdorf	31	Irgertsheim	24
darunter aus		Kranzberg	35	Kasing	40
StKr. Traunstein	9	Langenbach	36	Kösching	304
LKr. Berchtesgaden	762	Marzling	76	Lenting	189
Gde. Anger	39	Moosburg	41	Mailing	315
Aufham	37	Nandlstadt	12	Manching	323
Bayerisch		Neufahrn		Menning	24
Gmain	115	b. Freising	30	Mühlhausen	15
Berchtesgaden	17	Oberhummel	6	Niederstimm	25
Bischofswiesen	76	Paunzhausen	12	Oberdolling	36
Högl	9	Pulling	26	Oberhaunstadt	318
Karlstein	223	Reichertshausen	6	Oberstimm	77
Marktschellenberg	6	Rudlfing	8	Pettenhofen	9
Marzoll	69	Sillertshausen	5	Pförring	16
Piding	67	Sünzhausen	31	Pichl	8
Salzberg	13	Thalhausen	13	Reichertshofen	100
Schneizlreuth	48	Tüntenhausen	27	Stammham	46
Schönau	11	Tünzhausen	16	Theißing	15
Weißbach	23	Wimpasing	10	Unsernherrn	801
LKr. Laufen	137	Wippenhausen	9	Unterdolling	22
Gde. Ainring	80	Wolfersdorf	6	Wackerstein	26
Freilassing	23	Zolling	27	Wettstetten	122
Surheim	5	LKr. München	8	Winden	10
Teisendorf	8	Gde. Oberschleißheim	5	Zuchering	119
Stadtkreis Freising	829			LKr. Pfaffenhofen	
darunter aus				a. d. Ilm	401
StKr. München	38	Stadtkreis Ingolstadt	5496	Gde. Ernsgaden	39
LKr. Erding	16	darunter aus		Fahlenbach	6
Gde. Oberding	9	StKr. München	9	Geisenfeld	40
LKr. Freising	736	LKr. Aichach	21	Hög	8
Gde. Allershausen	23	Gde. Aichach	5	Ilmendorf	31
Anglberg	5	LKr. Ingolstadt	4403	Irsching	20
Appersdorf	8	Gde. Appertshofen	17	Langenbruck	8
Attaching	23	Baar	64	Münchsmünster	30
Attenkirchen	6	Brunnenreuth	112	Pfaffenhofen	
Baumgarten	5	Demling	32	a. d. Ilm	14
Bruckberg	5	Dünzing	24	Rockolding	21
Bruckbergerau	7	Dünzlau	15	Rohrbach	7
Dürnhaindlfing	8	Ebenhausen	90	Vohburg	
Eching	13	Eitensheim	118	a. d. Donau	73
Giggenhausen	5	Etting	115	Waal	6
Günzenhausen	8	Friedrichshofen	34	Westenhausen	17
Haag a. d. Amper	16			Winden a. Aign	15
				Wolnzach	13

## 4. Die Einpendler der Gemeinden mit 50 und mehr Einpendlern. gegliedert nach ihren Wohnorten

Stadtkreis Ingolstadt  
Stadtkreis München

Oberbayern

Arbeitsort Wohnorte (Kreise-Gemeinden)	Ein- pend- ler	Arbeitsort Wohnorte (Kreise-Gemeinden)	Ein- pend- ler	Arbeitsort Wohnorte (Kreise-Gemeinden)	Ein- pend- ler
noch StKr. Ingolstadt		noch StKr. Landsberg		noch StKr. Landsberg	
Gde. Zell	6	Gde. Greifenberg	6	Gde. Graben	5
LKr. Schrobenhausen	69	Hagenheim	8	Klosterlech-	
Gde. Adelshausen	11	Hofstetten	21	feld	8
Edelshausen	5	Holzhausen			
Freinhausen	7	b. Buchloe	9	Stadtkreis München	43727
Pobenhausen	7	Hurlach	31	darunter aus	
Schrobenhausen	15	Issing	16	StKr. Bad Reichen-	
LKr. Kelheim	50	Kaufering	69	hall	11
Gde. Bad Abbach	9	Lengenfeld	17	StKr. Freising	961
Abensberg	12	Ludenhhausen	23	Ingolstadt	51
Neustadt		Mundraching	9	Landsberg	46
a.d. Donau	9	Oberbergen	12	Rosenheim	176
Schwaig	9	Oberfinning	8	LKr. Aichach	241
LKr. Riedenburg	40	Oberigling	35	Gde. Aichach	10
Gde. Mendorf	12	Obermeitingen	10	Altomünster	86
Schamhaupten	12	Penzing	97	Hilgertshausen	16
StKr. Eichstätt	22	Pflugdorf	8	Kleinberghofen	27
LKr. Eichstätt	211	Pitzling	26	Oberzeitlbach	11
Gde. Adelschlag	17	Pürgen	50	Pöttmes	5
Buxheim	27	Reisch	23	Sielenbach	5
Dollnstein	17	Rott	18	Stumpfenbach	10
Dörndorf	6	Scheuring	8	Tandern	6
Egweil	11	Schöffelding	16	Thalhausen	7
Hitzhofen	12	Schwabhausen		Wollomoos	27
Obereichstätt	64	b. Landsberg	16	LKr. Altötting	9
Oberzell	10	Schwiffling	28	Gde. Töging	9
Schönbrunn	5	Stadl	6	LKr. Bad Aibling	447
Tauberfeld	10	Stoffen	19	Gde. Au b. Bad	
Wasserzell	6	Thaining	29	Aibling	9
StKr. Neuburg		Ummendorf	18	Bad Aibling	84
a.d. Donau	90	Unterfinning	17	Beyharting	7
LKr. Neuburg		Unterigling	13	Bruckmühl	78
a.d. Donau	152	Untermühl-		Feilnbach	10
Gde. Joshofen	7	hausen	5	Feldkirchen	18
Karlshuld	8	Walleshausen	10	Götting	7
Karlskron	73	Weil	23	Großkarolinen-	
Ried	6	Windach	12	feld	17
Untermaxfeld	5	StKr. Augsburg	5	Helfendorf	72
Weichering	24	LKr. Kaufbeuren	155	Höhenrain	6
Zell	9	Gde. Asch	7	Hohenthann	13
		Buchloe	10	Kolbermoor	55
Stadtkreis Landsberg	1056	Denklingen	42	Mietraching	7
darunter aus		Dösingen	12	Tattenhausen	11
StKr. München	5	Ellighofen	15	Vagen	30
LKr. Landsberg	831	Seestall	5	Wiechs	9
Gde. Eching	5	Unterdießen	42	Willing	7
Epfenhausen	15	LKr. Mindelheim	11	LKr. Bad Tölz	288
Eresing	5	Gde. Bad Wörishofen	8	Bad Heilbrunn	7
Erpfting	51	LKr. Schwabmünchen	24	Bad Tölz	81

## 4. Die Einpendler der Gemeinden mit 50 und mehr Einpendlern, gegliedert nach ihren Wohnorten

Oberbayern

Stadtkreis München

Arbeitsort — Wohnorte (Kreise-Gemeinden)	Ein- pend- ler	Arbeitsort — Wohnorte (Kreise-Gemeinden)	Ein- pend- ler	Arbeitsort — Wohnorte (Kreise-Gemeinden)	Ein- pend- ler
noch StKr. München		noch StKr. München		noch StKr. München	
Gde. Benediktbeuern	27	Gde. Pasenbach	28	LKr. Erding	713
Bichl	25	Pellheim	33	Gde. Altenerding	62
Gaißach	20	Petershausen	141	Dorfen	82
Greiling	5	Prittlbach	39	Eibach	16
Kochel	44	Puchschlagen	9	Erding	96
Lenggries	41	Ried	37	Finsing	37
Reichertsbauern	10	Röhrmoos	112	Forstern	14
Sachsenkam	10	Rumeltshausen	12	Grüntegernbach	5
Wackersberg	9	Schönbrunn	9	Hausmehring	10
LKr. Dachau	4179	Schwabhausen	41	Hofkirchen	5
Gde. Ainhofen	23	Sigmertshausen	35	Inning a. Holz	8
Ampermoching	35	Sulzemoos	28	Langenpreising	9
Amperpettenbach	14	Taxa	14	Lengdorf	10
Arnbach	26	Unterweikertshofen	16	Matzbach	9
Asbach	10	Unterweilbach	16	Moosen(Vils)	5
Bergkirchen	33	Vierkirchen	56	Moosinning	66
Biberbach	13	Weichs	42	Niederneuching	11
Dachau	2021	Wiedenzhausen	16	Notzing	20
Eichhofen	6	LKr. Ebersberg	3484	Oberding	15
Einsbach	11	Gde. Anzing	108	Oberneuching	9
Eisenhofen	19	ABling	130	Ottenhofen	67
Eisolzried	31	Bruck	20	Pastetten	10
Fahrenzhausen	33	Ebersberg	183	Salmannskirchen	8
Feldgeding	21	Egmatting	63	Taufkirchen(Vils)	11
Frauenhofen	9	Forstinning	25	Walpertskirchen	9
Giebing	6	Frauenneuharting	12	Wartenberg	10
Glonn	18	Gelting	21	Wasentegernbach	11
Großberghofen	19	Glonn	77	Wörth	55
Großinzemoos	15	Hohenlinden	19	LKr. Freising	1228
Günding	87	Kirchseeon	346	Gde. Allershausen	24
Haimhausen	199	Lampferding	26	Anglberg	5
Hebertshausen	86	Löitersdorf	34	Attenkirchen	6
Hirtlbach	7	Markt Grafing	341	Bruckberg	6
Karlsfeld	398	Markt Schwaben	440	Bruckbergerau	8
Kollbach	27	Moosach	48	Eching	176
Kreuzholzhausen	10	Nettelkofen	59	Gammelsdorf	5
Langenpettenbach	59	Oberndorf	19	Giggenhausen	18
Lauterbach	33	Oberpfraamern	37	Gremertshausen	6
Markt Indersdorf	113	Oelkofen	35	Großnöbach	33
Niederroth	32	Parsdorf	477	Günzenhausen	37
Oberbachern	18	Pliening	122	Haag a.d. Amper	22
Obermarbach	11	Poing	213	Haindling	10
Oberroth	16	Pöring	137	Hallbergmoos	28
Odelzhausen	30	Schalldorf	47	Hohenbercha	7
		Steinhöring	47	Hohenkammer	31
		Straußdorf	18		
		Zorneding	375		

## 4. Die Einpendler der Gemeinden mit 50 und mehr Einpendlern. gegliedert nach ihren Wohnorten

## Oberbayern

## Stadtkreis München

Arbeitsort —— Wohnorte (Kreise-Gemeinden)	Ein- pend- ler	Arbeitsort —— Wohnorte (Kreise-Gemeinden)	Ein- pend- ler	Arbeitsort —— Wohnorte (Kreise-Gemeinden)	Ein- pend- ler
noch StKr. München		noch StKr. München		noch StKr. München	
Gde. Jarzt	11	Gde. Hofheggenberg	10	Gde. Hechenwang	5
Kammerberg	21	Holzhausen	7	Kaltenberg	7
Kirchdorf	12	Hörbach	8	Oberigling	9
Kranzberg	9	Jesenwang	28	Oberschondorf	14
Langenbach	45	Kottgeisering	143	Prittriching	9
Marzling	48	Landsberied	41	Rieden	39
Massenhausen	28	Luttenwang	11	Schwabhausen	
Mauern	9	Maisach	648	b. Landsberg	14
Moosburg	223	Malching	29	Unterschondorf	23
Nandlstadt	14	Mammendorf	182	Utting	42
Neufahrn		Mittelstetten	11	Windach	8
b. Freising	208	Moorenweis	47	LKr. Miesbach	1100
Oberhummel	12	Nannhofen	22	Gde. Bad Wiessee	35
Paunzhausen	6	Oberschwein-		Bayrischzell	11
Pfrombach	9	bach	33	Dürnbach	25
Pulling	25	Oberweikerts-		Fischbachau	6
Rudlfing	10	hofen	22	Föching	55
Schlipps	8	Olching	1526	Gmund	
Schweinersdorf	11	Pfaffenhofen	7	a. Tegernsee	51
Sünzhausen	9	Puch	24	Hartpenning	37
Tüntenhausen	5	Puchheim	632	Hausham	53
Tünzhausen	6	Purk	5	Holzkirchen	259
Volkmanns-		Rottbach	8	Holzolling	12
dorferau	5	Schöngeising	95	Irschenberg	6
Wang	9	Türkenfeld	141	Kreuth	35
Zolling	14	Ueberacker	44	Miesbach	62
LKr. Fürstenfeld-		Unteraltling	42	Reichersdorf	6
bruck	7375	Unterpfaffen-		Rottach-Egern	69
Adelshofen	17	hofen	622	Schaftlach	18
Aich	22	Unterschwein-		Schliersee	133
Alling	537	bach	16	Tegernsee	106
Altheggenberg	34	Wildenroth	125	Valley	43
Aufkirchen	27	Zankenhausen	22	Waakirchen	26
Biburg	9	LKr. Garmisch-		Wall	5
Dünzelbach	16	Partenkirchen	9	Warngau	19
Egenhofen	11	Gde. Garmisch-		Wies	10
Eismerszell	5	Partenkirchen	7	LKr. Mühldorf	186
Emmering	157	LKr. Ingolstadt	88	Gde. Altmühldorf	6
Esting	223	Gde. Baar	5	Ampfing	8
Fürstenfeld-		Gaimersheim	5	Heldenstein	9
bruck	845	Manching	5	Hörbering	5
Geiselbullach	235	Reichertshofen	16	Mühldorf	66
Geltendorf	54	Unsernherrn	13	Neumarkt-	
Germering	497	LKr. Landsberg	353	Sankt Veit	7
Germerswang	26	Gde. Beuern	14	Obertauf-	
Günzlhofen	7	Dießen	60	kirchen	5
Hattenhofen	46	Eching	14	Schwindegg	11
Hausen b. Gel-		Eresing	30	Schwindkirchen	12
tendorf	12	Greifenberg	24		

## 4. Die Einpendler der Gemeinden mit 50 und mehr Einpendlern, gegliedert nach ihren Wohnorten

Oberbayern

Stadtkreis München

Arbeitsort Wohnorte (Kreise-Gemeinden)	Ein- pend- ler	Arbeitsort Wohnorte (Kreise-Gemeinden)	Ein- pend- ler	Arbeitsort Wohnorte (Kreise-Gemeinden)	Ein- pend- ler
noch StKr. München		noch StKr. München		noch StKr. München	
Gde. Stephans- kirchen	9	Gde. Geisenfeld	54	Gde. Hohenaschau	8
Walkersaich	5	Gosseltshausen	5	Kiefersfelden	7
LKr. München	12651	Hattenshausen	27	Niederասchau	
Gde. Aschheim	97	Hög	7	i. Chiemgau	12
Brunnthal	95	Ilmmünster	73	Niederaudorf	22
Dornach	74	Jetzensdorf	32	Nußdorf a. Inn	11
Feldkirchen	276	Königsfeld	6	Oberaudorf	35
Garching	293	Langwaid	9	Pang	7
Gräfelfing	1925	Niederlauter- bach	17	Prien	
Grasbrunn	110	Niederscheyern	9	a. Chiemsee	77
Grünwald	685	Paindorf	13	Prutting	5
Haar	842	Pfaffenhofen		Rimsting	10
Harthausen	50	a. d. Ilm	216	Rohrdorf	9
Heimstetten	106	Pischelsdorf	26	Stephans- kirchen	23
Hofolding	72	Pörnbach	12	Vogtareuth	7
Hohenbrunn	457	Reicherts- hausen	32	Westerdorf	
Höhenkirchen	123	Rohr	5	St. Peter	18
Ismaning	565	Rohrbach	16	LKr. Schongau	73
Kirchheim		Scheyern	14	Gde. Hohenpeißen- berg	17
b. München	42	Schweiten- kirchen	5	Peiting	23
Neuried	210	Steinkirchen	15	Schongau	12
Oberhaching	603	Triefing	5	LKr. Schrobenhausen	76
Oberschleiß- heim	679	Uttenhofen	14	Gde. Alberzell	7
Peiß	113	Vohburg		Gerolsbach	11
Planegg	680	a. d. Donau	5	Hohenwart	5
Pullach	883	Völkersdorf	7	Langenmoosen	5
Putzbrunn	108	Walkersbach	6	Mühlried	5
Siegertsbrunn	88	Winden		Schrobenhausen	9
Taufkirchen	262	b. Scheyern	7	Waidhofen	6
Unterbiberg	452	Wolnzach	30	LKr. Starnberg	4997
Unterföhring	489	Zell	9	Gde. Argelsried	103
Unterhaching	1688	LKr. Rosenheim	411	Aschering	9
Unterschleiß- heim	567	Gde. Aising	25	Berg	104
LKr. Pfaffenhofen		Altenbeuern	5	Breitbrunn	35
a. d. Ilm	830	Bernau		Buch	39
Gde. Aufham	5	a. Chiemsee	5	Buchendorf	8
Burgstall	5	Brannenburg	10	Erling	31
Dürnzhausen	12	Breitbrunn		Etterschlag	54
Entrischen- brunn	13	a. Chiemsee	8	Feldafing	138
Eschelbach		Degerndorf		Frieding	11
a. d. Ilm	11	a. Inn	13	Gauting	1019
Euernbach	5	Endorf i. OB.	16	Gilching	542
Fahlenbach	5	Frasdorf	8	Hanfeld	15
Förnbach	13	Grainbach	7	Hechendorf	
Gebrontshausen	6	Halfing	5	a. Pilsensee	142
		Happing	5	Herrsching	288
				Hochstadt	19

## 4. Die Einpendler der Gemeinden mit 50 und mehr Einpendlern. gegliedert nach ihren Wohnorten

Oberbayern			Stadtkreis München Stadtkreis Rosenheim		
Arbeitsort — Wohnorte (Kreise-Gemeinden)	Ein- pend- ler	Arbeitsort — Wohnorte (Kreise-Gemeinden)	Ein- pend- ler	Arbeitsort — Wohnorte (Kreise-Gemeinden)	Ein- pend- ler
noch StKr. München		noch StKr. München		noch StKr. München	
Gde. Inning		Gde. Murnau	54	LKr. Landshut	87
a. Ammersee	48	Oberhausen	13	Gde. Ergolding	7
Krailling	459	Pähl	14	Mirskofen	13
Leutstetten	46	Peißenberg	67	Niederaichbach	8
Machtlfing	9	Penzberg	110	Ohu	8
Maising	10	Polling	21	Wolfsbach	8
Meiling	7	Raisting	16	StKr. Augsburg	181
Oberalting-		Riegsee	7	LKr. Augsburg	61
Seefeld	64	Schlehdorf	15	Gde. Gersthofen	6
Oberpfaffen-		Seehausen	23	Göggingen	17
hofen	101	Seeshaupt	50	Haunstetten	8
Percha	86	Sindelsdorf	5	Stadtbergen	5
Perchting	10	Uffing	24	LKr. Friedberg	100
Pöcking	178	Weilheim	154	Gde. Friedberg	18
Söcking	143	Wielenbach	14	Kissing	7
Starnberg	572	LKr. Wolfratshausen	2093	Mering	36
Steinebach	141	Gde. Arget	33	Sittenbach	19
Traubing	64	Ascholding	12	LKr. Schwabmünchen	35
Tutzing	306	Bachhausen	11	Gde. Schwabmünchen	11
Unterbrunn	12	Baierbrunn	176		
Weßling	149	Baiernrain	19	Stadtkreis Rosenheim	3927
Widdersberg	26	Beuerberg	24	darunter aus	
LKr. Wasserburg		Degerndorf	26	StKr. München	23
a. Inn	299	Deining	42	Traunstein	6
Gde. Allmannsau	8	Dietramszell	6	LKr. Bad Aibling	899
Amerang	10	Dingharting	41	Gde. Au b. Bad	
Attel	7	Dorfen	28	Aibling	14
Edling	17	Egling	29	Bad Aibling	111
Griesstätt	7	Eichenhausen	21	Bruckmühl	42
Haag i. OB.	18	Endlhausen	11	Dettendorf	7
Isen	30	Ergertshausen	25	Ellmosen	6
Pfaffing	13	Eurasburg	16	Feilnbach	11
Ramerberg	6	Gelting	28	Feldkirchen	7
Rott a. Inn	17	Herrnhausen	11	Götting	6
Sankt Wolfgang	11	Höhenrain	93	Großkarolinen-	
Soyen	5	Holzhausen	11	feld	171
Stadel	6	Icking	184	Kolbermoor	413
Wasserburg		Königsdorf	15	Litzldorf	5
a. Inn	31	Münsing	57	Mietraching	26
Westach	15	Oberbiberg	8	Tattenhausen	36
Winden	6	Otterfing	101	Vagen	12
LKr. Weilheim	760	Sauerlach	295	Wiechs	6
Gde. Bernried	43	Schäftlarn	373	Willing	16
Deutenhausen	7	Straßlach	92	LKr. Ebersberg	34
Eberfing	5	Thanning	16	Gde. Aßling	10
Fischen	6	Weidach	43	Lampferding	6
Huglfing	16	Wolfratshausen	216	LKr. Miesbach	21
Iffeldorf	55	Geretsried	18	Gde. Miesbach	5
Magnetsried	7	StKr. Landshut	119	LKr. Mühldorf	8

## 4. Die Einpendler der Gemeinden mit 50 und mehr Einpendlern. gegliedert nach ihren Wohnorten

Stadtkreis Rosenheim

Landkreis Aichach

Oberbayern

Arbeitsort — Wohnorte (Kreise-Gemeinden)	Ein- pend- ler	Arbeitsort — Wohnorte (Kreise-Gemeinden)	Ein- pend- ler	Arbeitsort — Wohnorte (Kreise-Gemeinden)	Ein- pend- ler
noch StKr. Rosenheim		noch StKr. Rosenheim		noch StKr. Traunstein	
Gde. Mühldorf	5	Gde. Wildenwart	8	Gde. Erlstätt	36
LKr. Rosenheim	2694	LKr. Traunstein	47	Freimann	10
Gde. Aising	434	Gde. Grassau	5	Grabenstätt	18
Altenbeuern	17	Uebersee	9	Grassau	6
Bernau		LKr. Wasserburg		Haslach	143
a. Chiemsee	23	a. Inn	159	Heiligkreuz	8
Brannenburg	14	Gde. Amerang	10	Hochberg	5
Degerndorf		Edling	12	Holzhausen	17
a. Inn	36	Griesstätt	17	Inzell	21
Endorf i. OB.	56	Ramerberg	9	Kammer	34
Flintsbach	20	Rott a. Inn	66	Kienberg	6
Frasdorf	35	Steppach	7	Matzing	21
Grainbach	5	Wasserburg		Nußdorf	44
Großholzhausen	59	a. Inn	13	Oberfeld- kirchen	6
Halfing	11			Oberhochstätt	5
Happing	154	Stadtkreis Traunstein	1490	Ruhpolding	34
Hochstätt	53	darunter aus		Seon	11
Höhenmoos	20	StKr. Bad Reichen- hall	10	Siegsdorf	105
Kiefersfelden	36	LKr. Altötting	20	Stein	
Kirchdorf		Gde. Wald a. d. Alz	5	a. d. Traun	21
a. Inn	85	LKr. Berchtesgaden	23	Surberg	115
Lauterbach	14	Gde. Schneizlreuth	5	Tacherting	5
Marienberg	37	LKr. Laufen	289	Traunwalchen	18
Mauerkirchen		Gde. Freilassing	10	Trostberg	18
i. Chiemgau	8	Gaden	6	Uebersee	53
Neubeuern	19	Kapell	14	Wachendorf	28
Neukirchen		Oberteisendorf	11	Vogling	6
(Simssee)	14	Otting	8	Wolkersdorf	105
Niederachau		Palling	58		
i. Chiemgau	10	Rückstetten	18		
Niederaudorf	28	Taching	8	Landkreis Aichach	
Nußdorf a. Inn	26	Teisendorf	37	Aichach	593
Oberaudorf	35	Tengling	6	darunter	
Pang	149	Tyrlaching	10	im LKr. Aichach	500
Prien		Waging a. See	26	aus	
a. Chiemsee	66	Wonneberg	38	Gde. Algertshausen	42
Prutting	84	LKr. Rosenheim	33	Ecknach	40
Reischenhart	23	Gde. Bernau		Gallenbach	10
Riedering	41	a. Chiemsee	7	Griesbecker- zell	17
Rimsting	26	Prien		Haslangkreit	8
Rohrdorf	61	a. Chiemsee	11	Hollenbach	21
Söchtenau	16	LKr. Traunstein	1107	Inchenhofen	23
Söllhuben	21	Gde. Altenmarkt		Klingen	39
Stephans- kirchen	569	a. d. Alz	15	Kühbach	7
Törwang	10	Bergen	68	Motzenhofen	15
Vogtareuth	69	Chieming	45	Oberbernbach	56
Westerndorf		Eisenärzt	27		
St. Peter	268	Emertsham	8		

## 4. Die Einpendler der Gemeinden mit 50 und mehr Einpendlern, gegliedert nach ihren Wohnorten

Landkreis Aichach  
Landkreis Altötting

Oberbayern

Arbeitsort Wohnorte (Kreise-Gemeinden)	Ein- pend- ler	Arbeitsort Wohnorte (Kreise-Gemeinden)	Ein- pend- ler	Arbeitsort Wohnorte (Kreise-Gemeinden)	Ein- pend- ler
noch Aichach		noch Altötting		noch Burghausen	
Gde. Obergriesbach	13	Gde. Garching		Gde. Schützing	31
Obermauerbach	21	a.d.Alz	20	Stammham	66
Oberschneit- bach	13	Gufflham	10	Töging	7
Oberwittels- bach	5	Marktl	5	Tüßling	5
Rapperzell	5	Neuötting	121	ferner aus	
Sainbach	6	Oberburg- kirchen	25	LKr. Laufen	32
Schönbach	5	Oberkastl	52	Gde. Asten	18
Sielenbach	27	Oberpleis- kirchen	7	Kirchheim	7
Sulzbach	7	Perach	12	LKr. Mühldorf	8
Unterbernbach	6	Raitenhart	33	Gde. Mühldorf	5
Unterschneit- bach	23	Raitenhaslach	5	LKr. Eggenfelden	6
Unterwittels- bach	17	Reischach	11	Gde. Hickerstall	6
Walchshofen	12	Teising	30	LKr. Pfarrkirchen	86
Wollomoos	6	Töging	17	Gde. Gumpersdorf	13
Zahling	5	Tüßling	70	Julbach	12
ferner aus		Unterburg- kirchen	14	Kirchdorf	
LKr. Schrobenhausen	61	Unterkastl	11	a. Inn	22
Gde. Hörzhausen	8	Unterneu- kirchen	25	Obertürken	5
Mühlried	7	Unterpleis- kirchen	6	Randling	6
Schrobenhausen	24	Wald a.d.Alz	10	Tann	17
Steingriff	5	Winhöring	35	Burgkirchen a.d.Alz	265
StKr. Augsburg	6	ferner aus		darunter	
Pöttmes	66	LKr. Mühldorf	51	im LKr. Altötting	228
darunter		Gde. Mörmosen	9	aus Gde. Altötting	112
im LKr. Aichach	26	Mühldorf	22	Burghausen	22
aus Gde. Handzell	15			Garching	
ferner aus		Burghausen	1144	a.d.Alz	8
LKr. Neuburg		darunter		Gufflham	14
a.d. Donau	30	im LKr. Altötting	1010	Neuötting	46
Gde. Kühnhausen	7	aus Gde. Altötting	21	Windhöring	7
Schorn	7	Alzgern	16	ferner aus	
Landkreis Altötting		Burgkirchen		LKr. Laufen	33
Altötting	719	a.d.Alz	9	Gde. Asten	32
darunter		Dorfen	11	Emmerting	748
im LKr. Altötting	644	Emmerting	70	darunter	
aus Gde. Alzgern	37	Forstkastl	7	im LKr. Altötting	731
Arbing	9	Gufflham	5	aus Gde. Altötting	216
Burghausen	6	Haiming	116	Alzgern	10
Eggen	6	Marktl	106	Burghausen	16
Emmerting	15	Marktberg	18	Forstkastl	96
Forstkastl	32	Mehring	156	Garching	
		Neuötting	8	a.d.Alz	10
		Piesing	172	Gufflham	109
		Raitenhaslach	152	Halsbach	31
				Neukirchen	
				a.d.Alz	23
				Neuötting	32



## 4. Die Einpändler der Gemeinden mit 50 und mehr Einpendlern, gegliedert nach ihren Wohnorten

Landkreis Altötting  
Landkreis Bad Aibling

Oberbayern

Arbeitsort Wohnorte (Kreise-Gemeinden)	Ein- pend- ler	Arbeitsort Wohnorte (Kreise-Gemeinden)	Ein- pend- ler	Arbeitsort Wohnorte (Kreise-Gemeinden)	Ein- pend- ler
noch Emmerting		noch Neuötting		noch Winhöring	
Gde. Oberzeitlarn	17	Gde. Winhöring	64	Gde. Neuötting	15
Raitenhardt	6	ferner aus		Perach	6
Raitenhaslach	32	LKr. Mühldorf	22	Reischach	13
Untenburg- kirchen	11	Gde. Erharting	6		
Unterkastl	42	<u>Töging</u>	495	<u>Landkreis Bad Aibling</u>	
Unterneu- kirchen	37	darunter		<u>Au b. Bad Aibling</u>	79
Wald a.d. Alz	23	im LKr. Altötting	209	darunter	
ferner aus		aus Gde. Altötting	16	im LKr. Bad Aibling	72
LKr. Laufen	7	Eggen	6	aus Gde. Bad Aibling	11
Gde. Tittmoning	7	Erlbach	6	Dettendorf	23
		Neuötting	25	Feilnbach	12
<u>Garching a.d. Alz</u>	106	Oberpleis- kirchen	24	Kolbermoor	10
darunter		Perach	10	Wiechs	6
im LKr. Altötting	89	Raitenhardt	7	<u>Bad Aibling</u>	748
aus		Teising	8	darunter	
Gde. Oberzeitlarn	7	Tüßling	9	im LKr. Bad Aibling	635
Tüßling	8	Unterpleis- kirchen	5	aus Gde. Au b. Bad Aibling	22
Unterneu- kirchen	50	Winhöring	67	Beyharting	24
Wald a.d. Alz	11	ferner aus		Bruckmühl	108
ferner aus		LKr. Mühldorf	259	Dettendorf	19
LKr. Mühldorf	10	Gde. Altmühldorf	7	Ellmosen	17
Gde. Eiting	5	Ampfing	6	Feilnbach	39
		Erharting	39	Götting	19
<u>Marktl</u>	50	Hart	64	Großkarolinen- feld	7
darunter		Mettenheim	5	Hohenthann	7
im LKr. Altötting	47	Mühldorf	85	Kolbermoor	126
aus Gde. Marktlberg	9	Niederberg- kirchen	7	Mietraching	129
Piesing	6	Oberhofen	8	Tattenhausen	9
Schützing	9	Polling	8	Vagen	16
Stammham	14	LKr. Wasserburg		Wiechs	14
<u>Neuötting</u>	352	a. Inn	12	Willing	71
darunter		Gde. Wasserburg		ferner aus	
im LKr. Altötting	293	a. Inn	8	StKr. München	5
aus Gde. Altötting	91	<u>Unterneukirchen</u>	57	StKr. Rosenheim	35
Emmerting	5	darunter		LKr. Miesbach	13
Endlkirchen	9	im LKr. Altötting	56	Gde. Niklasreuth	6
Forstkastl	5	aus Gde. Neukirchen		LKr. Rosenheim	45
Marktl	9	a.d. Alz	42	Gde. Aising	5
Oberkastl	6			Prien	
Perach	22	<u>Winhöring</u>	67	a. Chiemsee	7
Reischach	16	darunter		Stephans- kirchen	11
Töging	22	im LKr. Altötting	62	Westerndorf	
Unterkastl	5	aus Gde. Arbing	5	St. Peter	5
Unterneu- kirchen	7	Eggen	13		

## 4. Die Einpendler der Gemeinden mit 50 und mehr Einpendlern. gegliedert nach ihren Wohnorten

Oberbayern

Landkreis Bad Aibling  
Landkreis Berchtesgaden

Arbeitsort — Wohnorte (Kreise-Gemeinden)	Ein- pend- ler	Arbeitsort — Wohnorte (Kreise-Gemeinden)	Ein- pend- ler	Arbeitsort — Wohnorte (Kreise-Gemeinden)	Ein- pend- ler
<u>Bruckmühl</u>	314	noch Kolbermoor		noch Benedikt- beuern	
darunter		Gde. Großholzhausen	6	Gde. Penzberg	6
im LKr.Bad Aibling	294	Pang	52		
aus Gde. Bad Aibling	61				
Götting	81	<u>Landkreis Bad Tölz</u>		<u>Bichl</u>	63
Höhenrain	10			darunter	
Holzham	9	<u>Bad Tölz</u>	935	im LKr.Bad Tölz	41
Kolbermoor	12	darunter		aus	
Mietraching	34	im LKr.Bad Tölz	716	Gde. Bad Heilbrunn	11
Vagen	71	aus		Benediktbeuern	27
Willing	8	Gde. Bad Heilbrunn	50	ferner aus	
ferner aus		Benediktbeuern	32	LKr. Weilheim	21
StKr.Rosenheim	8	Bichl	19	Gde. Penzberg	16
		Gaißbach	177		
<u>Feilnbach</u>	102	Greiling	87	<u>Kochel</u>	64
darunter		Jachenau	5	darunter	
im LKr.Bad Aibling	89	Kirchbichl	36	im LKr.Bad Tölz	29
aus Gde. Au		Kochel	17	aus	
b.Bad Aibling	18	Lenggries	99	Gde. Benediktbeuern	20
Bad Aibling	19	Oberbuchen	6	Bichl	7
Dettendorf	5	Oberfischbach	57	ferner aus	
Kolbermoor	10	Reichersbeuern	51	LKr. Weilheim	29
Litzldorf	5	Sachsenkam	18	Gde. Penzberg	5
Wiechs	21	Wackersberg	62	Schlehdorf	18
Willing	6	ferner aus			
		StKr.München	6	<u>Landkreis</u>	
<u>Feldkirchen</u>	121	LKr. Miesbach	165	<u>Berchtesgaden</u>	
darunter		Gde. Bad Wiessee	16		
im LKr.Bad Aibling	81	Dürnbach	5	<u>Bayerisch Gmain</u>	57
aus Gde. Bruckmühl	11	Gmund		darunter	
Höhenrain	6	a.Tegernsee	7	im LKr.Berchtesgaden	23
Vagen	58	Hartpenning	9	aus Gde. Karlstein	8
ferner aus		Holzkirchen	29	ferner aus	
LKr. Ebersberg	25	Kreuth	5	StKr.Bad Reichen-	
Gde. Anzing	5	Miesbach	5	hall	28
Poing	10	Schaftlach	14		
LKr. Miesbach	6	Tegernsee	15	<u>Berchtesgaden</u>	1279
Gde. Holzolling	6	Valley	12	darunter	
		Waakirchen	20	im LKr.Berchtesgaden	1233
<u>Kolbermoor</u>	162	Warngau	6	aus Gde. Au	98
darunter		LKr. Wolfratshausen	26	Bayerisch	
im LKr.Bad Aibling	73	Gde. Königsdorf	12	Gmain	12
aus Gde.Bad Aibling	27			Bischofswiesen	359
Bruckmühl	6	<u>Benediktbeuern</u>	67	Gern	29
Großkarolinen-		darunter		Karlstein	5
feld	7	im LKr.Bad Tölz	53	Königssee	27
Mietraching	21	aus Gde. Bichl	35	Landschellen-	
ferner aus		Kochel	12	berg	42
StKr.Rosenheim	16	ferner aus		Marktschellen-	
LKr. Rosenheim	69	LKr. Weilheim	9	berg	41

## 4. Die Einpendler der Gemeinden mit 50 und mehr Einpendlern, gegliedert nach ihren Wohnorten

Landkreis Berchtesgaden

Landkreis Dachau

Oberbayern

Arbeitsort Wohnorte (Kreise-Gemeinden)	Ein- pend- ler	Arbeitsort Wohnorte (Kreise-Gemeinden)	Ein- pend- ler	Arbeitsort Wohnorte (Kreise-Gemeinden)	Ein- pend- ler
noch Berchtes- gaden		noch Dachau		<u>Karlsfeld</u>	539
Gde. Ramsau	24	Gde. Günding	107	darunter	
Salzberg	338	Hebertshausen	90	im LKr. Dachau	242
Scheffau	24	Hirtlbach	6	aus Gde. Bergkirchen	5
Schönau	224	Karlsfeld	58	Dachau	120
ferner aus		Langenpetten- bach	20	Großberghofen	12
StKr. Bad Reichen- hall	27	Lauterbach	17	Hebertshausen	22
LKr. Laufen	13	Markt Inders- dorf	56	Hirtlbach	10
Gde. Ainring	6	Niederroth	37	Langenpetten- bach	7
		Oberbachern	15	Vierkirchen	7
<u>Königssee</u>	120	Oberroth	19	ferner aus	
darunter		Odelzhausen	10	StKr. München	180
im LKr. Berchtesgaden	118	Pellheim	5	LKr. Aichach	39
aus		Petershausen	26	Gde. Altomünster	15
Gde. Berchtesgaden	23	Pipinsried	10	Hilgertshausen	15
Bischofswiesen	15	Prittlbach	31	LKr. München	17
Salzberg	21	Puchschlagen	7	Gde. Oberschleiß- heim	12
Schönau	54	Ried	14	LKr. Pfaffenhofen	
		Röhrmoos	47	a.d. Ilm	34
<u>Piding</u>	120	Schwabhausen		Gde. Ilmmünster	8
darunter		b. Dachau	38	Steinkirchen	5
im LKr. Berchtesgaden	64	Sigmertshausen	6		
aus Gde. Aufham	29	Sulzemoos	7	<u>Markt Indersdorf</u>	151
Karlstein	10	Unterweikerts- hofen	10	darunter	
Marzoll	11	Unterweilbach	6	im LKr. Dachau	132
ferner aus		Vierkirchen	17	aus Gde. Ainhofen	12
StKr. Bad Reichen- hall	24	Weichs	9	Asbach	5
LKr. Laufen	29	ferner aus		Frauenhofen	9
Gde. Ainring	18	StKr. Freising	6	Glonn	14
Freilassing	5	München	253	Langenpetten- bach	10
		LKr. Aichach	81	Ried	17
<u>Landkreis Dachau</u>		Gde. Altomünster	33	Weichs	45
<u>Dachau</u>	1306	Kleinberghofen	8	ferner aus	
darunter		Oberzeitlbach	5	StKr. München	16
im LKr. Dachau	833	Wollomoos	19		
aus Gde. Ainhofen	5	LKr. Fürstenfeld- bruck	26	<u>Petershausen</u>	62
Amperpetten- bach	5	Gde. Geiselbullach	6	darunter	
Arnbach	25	LKr. München	32	im LKr. Dachau	23
Bergkirchen	19	Gde. Gräfelfing	6	aus Gde. Asbach	5
Einsbach	5	Oberschleiß- heim	9	Kollbach	6
Eisenhofen	17	LKr. Pfaffenhofen		ferner aus	
Feldgeding	19	a.d. Ilm	35	LKr. Freising	10
Glonn	8	Gde. Pfaffenhofen		Gde. Hohenkammer	5
Großberghofen	17	a.d. Ilm	8	LKr. Pfaffenhofen	
Großinzemoos	9			a.d. Ilm	24
				Gde. Jetzendorf	5

## 4. Die Einpendler der Gemeinden mit 50 und mehr Einpendlern, gegliedert nach ihren Wohnorten

Oberbayern

Landkreis Ebersberg  
Landkreis Erding

Arbeitsort Wohnorte (Kreise-Gemeinden)	Ein- pend- ler	Arbeitsort Wohnorte (Kreise-Gemeinden)	Ein- pend- ler	Arbeitsort Wohnorte (Kreise-Gemeinden)	Ein- pend- ler
<u>Landkreis Ebersberg</u>		noch Markt Schwaben		noch Erding	
<u>Ebersberg</u>	179	Gde. Poing	6	Gde. Auerbach	25
darunter		ferner aus		Berglern	60
im LKr. Ebersberg	155	StKr. München	7	Bockhorn	51
aus Gde. Aßling	5	LKr. Erding	67	Buch	
Glonn	6	Gde. Finsing	8	a. Buchrain	32
Kirchseeon	10	Ottenhofen	31	Dorfen	113
Markt Grafing	24	Pastetten	5	Eibach	12
Nettelkofen	7	Wörth	11	Eschlbach	8
Oberndorf	39	<u>Moosach</u>	95	Finsing	13
Parsdorf	12	darunter aus		Grünbach	8
Steinhöring	28	StKr. Freising	14	Grüntegernbach	12
ferner aus		StKr. München	16	Hausmehring	16
StKr. München	6	LKr. Dachau	9	Hofkirchen	46
<u>Kirchseeon</u>	132	Gde. Dachau	5	Hofstarring	6
darunter		LKr. Freising	13	Hohenpolding	14
im LKr. Ebersberg	115	Gde. Echting	11	Inning a. Holz	33
aus Gde. Aßling	5	LKr. München	29	Kirchberg	11
Ebersberg	24	Gde. Oberschleiß-		Langengeisling	207
Glonn	5	heim	29	Langenpreising	97
Markt Grafing	31	<u>Landkreis Erding</u>		Lengdorf	8
Moosach	15	<u>Dorfen</u>	209	Matzbach	26
Pöding	7	darunter		Moosen(Vils)	14
Zorneding	9	im LKr. Erding	157	Moosinning	80
<u>Markt Grafing</u>	232	aus Gde. Eibach	14	Notzing	14
darunter		Hausmehring	55	Oberding	105
im LKr. Ebersberg	194	Hofkirchen	5	Oberneuching	26
aus Gde. Aßling	15	Lengdorf	10	Ottenhofen	12
Ebersberg	22	Matzbach	6	Pastetten	20
Frauenneuharting	18	Taufkirchen		Reichenkirchen	36
Glonn	12	(Vils)	13	Salmanns-	
Kirchseeon	12	Wasentegern-		kirchen	51
Loitersdorf	9	bach	16	Steinkirchen	26
Moosach	19	Zeilhofen	18	Sulding	19
Nettelkofen	22	ferner aus		Taufkirchen	
Oelkofen	16	LKr. Mühldorf	27	(Vils)	38
Schalldorf	6	Gde. Buchbach	6	Thalheim	52
Steinhöring	13	Schwindkirchen	14	Walperts-	
Straußdorf	12	LKr. Wasserburg		kirchen	25
ferner aus		a. Inn	23	Wartenberg	69
StKr. München	13	Gde. Sankt Wolfgang	6	Wasentegern-	
<u>Markt Schwaben</u>	113	Schiltern	9	bach	8
darunter		<u>Erding</u>	2725	Watzling	6
im LKr. Ebersberg	32	darunter		Wörth	49
aus Gde. Forstinning	13	im LKr. Erding	1994	Zeilhofen	17
		aus Gde. Altenerding	521	ferner aus	
				StKr. Freising	90
				StKr. München	68
				LKr. Ebersberg	85
				Gde. Hohenlinden	12

## 4. Die Einpendler der Gemeinden mit 50 und mehr Einpendlern. gegliedert nach ihren Wohnorten

Landkreis Erding

Landkreis Fürstenfeldbruck

Oberbayern

Arbeitsort Wohnorte (Kreise-Gemeinden)	Ein- pend- ler	Arbeitsort Wohnorte (Kreise-Gemeinden)	Ein- pend- ler	Arbeitsort Wohnorte (Kreise-Gemeinden)	Ein- pend- ler
noch Erding		noch Forstern		noch Moosburg	
Gde. Markt Schwaben	45	Gde. Hohenlinden	19	LKr. Landshut	31
Poing	5	LKr. Wasserburg		Gde. Buch a. Erlbach	14
LKr. Freising	237	a. Inn	11	Gündlkofen	7
Gde. Allershausen	5	Gde. Westach	5		
Appersdorf	7			<u>Landkreis</u>	
Attaching	5	<u>Taufkirchen(Vils)</u>	124	<u>Fürstenfeldbruck</u>	
Baumgarten	15	darunter			
Enghausen	9	im LKr. Erding	118	<u>Fürstenfeldbruck</u>	1658
Figlsdorf	5	aus Gde. Dorfen	13	darunter	
Gammelsdorf	5	Eibach	15	im LKr. Fürstenfeld-	
Hallbergmoos	14	Hohenpolding	10	bruck	1302
Hörgertshausen	18	Inning a. Holz	14	aus Gde. Adelshofen	16
Inzkofen	5	Moosen(Vils)	21	Aich	27
Mauern	14	Steinkirchen	18	Alling	89
Moosburg	39	Sulding	6	Althegnenberg	5
Nandlstadt	14	Wambach	10	Aufkirchen	20
Oberhummel	6			Biburg	31
Pffrombach	9	<u>Landkreis Freising</u>		Dünzelbach	13
Schweinersdorf	12			Egenhofen	9
Wimpasing	6	<u>Moosburg</u>	504	Eismerszell	5
LKr. Wasserburg		darunter		Emmering	234
a. Inn	77	im LKr. Freising	383	Esting	36
Gde. Haag i. OB.	10	aus Gde. Appersdorf	7	Geiselbullach	11
Isen	16	Baumgarten	5	Geltendorf	32
Maitenbeth	14	Bruckberg	31	Germering	8
Mittbach	7	Bruckbergerau	22	Germerswang	6
Sankt Wolfgang	5	Enghausen	5	Günzlhofen	5
StKr. Landshut	8	Gammelsdorf	34	Hattenhofen	12
LKr. Landshut	85	Hörgertshausen	12	Hausen	
Gde. Berghofen	5	Inkofen	9	b. Geltendorf	5
Buch a. Erlbach	25	Inzkofen	19	Hofheggenberg	6
Garnzell	6	Langenbach	6	Holzhausen	15
Gundihausen	5	Mauern	19	Kottgeisering	27
Kronwinkl	8	Nandlstadt	5	Landsberied	38
Niederkam	5	Niederambach	18	Maisach	228
Vilsheim	10	Oberhummel	7	Malching	50
LKr. Mainburg	28	Pffrombach	33	Mammendorf	22
Gde. Au i. d. Hal-		Reichersdorf	19	Mittelstetten	7
lertau	5	Schweinersdorf	27	Moorenweis	38
Grafendorf	7	Thonstetten	24	Oberschwein-	
		Volkmanns-		bach	6
<u>Forstern</u>	69	dorferau	22	Oberweikerts-	
darunter		Wang	37	hofen	6
im LKr. Erding	33	ferner aus		Olching	84
aus Gde. Buch		StKr. Freising	22	Puchheim	13
a. Buchrain	14	LKr. Erding	47	Rottbach	5
Pastetten	16	Gde. Langenpreising	26	Schöngeising	41
ferner aus		Wartenberg	9	Türkenfeld	29
LKr. Ebersberg	25	StKr. Landshut	5	Ueberacker	13

## 4. Die Einpendler der Gemeinden mit 50 und mehr Einpendlern, gegliedert nach ihren Wohnorten

Oberbayern

Landkreis Fürstenfeldbruck  
Landkreis Garmisch-Partenkirchen

Arbeitsort Wohnorte (Kreise-Gemeinden)	Ein- pend- ler	Arbeitsort Wohnorte (Kreise-Gemeinden)	Ein- pend- ler	Arbeitsort Wohnorte (Kreise-Gemeinden)	Ein- pend- ler
noch Fürstenfeldbruck		<u>Maisach</u>	98	<u>Türkenfeld</u>	80
Gde. Unteraltling	12	darunter		darunter	
Unterschwein- bach	14	im LKr. Fürstenfeld- bruck	86	im LKr. Fürstenfeld- bruck	68
Wenigmünchen	5	aus Gde. Esting	15	aus Gde. Fürsten- feldbruck	8
Wildenroth	34	Mammendorf	10	Geltendorf	25
Zankenhausen	5	Olching	15	Hausen	
ferner aus		Rottbach	6	b. Geltendorf	6
StKr. München	49	Ueberacker	6	Kottgeisering	6
LKr. Starnberg	242			Moorenweis	7
Gde. Argelsried	8	<u>Nannhofen</u>	66	Zankenhausen	7
Gauting	20	darunter		ferner aus	
Gilching	84	im LKr. Fürstenfeld- bruck	62	LKr. Landsberg	10
Hechendorf		aus Gde. Adelshofen	7	Gde. Eresing	6
a. Pilsensee	7	Hattenhofen	10		
Herrsching	16	Mammendorf	26	<u>Unterpfaffenhofen</u>	206
Krailling	7			darunter	
Oberpfaffen- hofen	16	<u>Olching</u>	159	im LKr. Fürstenfeld- bruck	90
Söcking	6	darunter		aus Gde. Alling	13
Starnberg	9	im LKr. Fürstenfeld- bruck	139	Fürstenfeld- bruck	6
Steinebach	11	aus Gde. Alling	5	Germering	44
Weßling	28	Emmering	5	Olching	13
LKr. Friedberg	16	Esting	31	Puchheim	7
Gde. Mering	9	Fürstenfeld- bruck	5	ferner aus	
<u>Geltendorf</u>	71	Geiselbullach	34	StKr. München	22
darunter		Maisach	26	LKr. Starnberg	89
im LKr. Fürstenfeld- bruck	20	Mammendorf	6	Gde. Gauting	5
aus Gde. Türkenfeld	13	Puchheim	7	Krailling	67
ferner aus		ferner aus			
LKr. Landsberg	49	StKr. München	10	<u>Landkreis Garmisch- Partenkirchen</u>	
Gde. Dießen	8	LKr. Dachau	7		
Kaltenberg	7	Gde. Eisolzried	6	<u>Eschenlohe</u>	75
Utting	6			darunter	
Walleshausen	8	<u>Puchheim</u>	111	im LKr. Garmisch- Partenkirchen	48
<u>Germering</u>	85	darunter		aus Gde. Ohlstadt	37
darunter		im LKr. Fürstenfeld- bruck	98	ferner aus	
im LKr. Fürstenfeld- bruck	54	aus Gde. Alling	41	LKr. Weilheim	23
aus Gde. Alling	7	Emmering	7	Gde. Murnau	8
Puchheim	5	Fürstenfeld- bruck	9		
Unterpaffen- hofen	35	Germering	7	<u>Garmisch- Partenkirchen</u>	926
ferner aus		Olching	21	darunter	
StKr. München	13	ferner aus		im LKr. Garmisch- Partenkirchen	783
LKr. Starnberg	16	StKr. München	7		
Gde. Gilching	6				

## 4. Die Einpendler der Gemeinden mit 50 und mehr Einpendlern, gegliedert nach ihren Wohnorten

Landkreis Garmisch-Partenkirchen  
Landkreis Landsberg

Oberbayern

Arbeitsort Wohnorte (Kreise-Gemeinden)	Ein- pend- ler	Arbeitsort Wohnorte (Kreise-Gemeinden)	Ein- pend- ler	Arbeitsort Wohnorte (Kreise-Gemeinden)	Ein- pend- ler
noch Garmisch- Partenkirchen		noch Oberammergau		noch Kösching	
aus		Gde. Wamberg	10	ferner aus	
Gde. Bad Kohlgrub	7	ferner aus		StKr. Ingolstadt	11
Eschenlohe	48	LKr. Schongau	19	<u>Reichertshofen</u>	81
Ettal	6	Gde. Bayersoien	10	darunter	
Farchant	124	LKr. Weilheim	16	im LKr. Ingolstadt	51
Grainau	198	Gde. Murnau	8	aus Gde. Baar	25
Krün	45	<u>Oberau</u>	114	Ebenhausen	17
Mittenwald	81	darunter		ferner aus	
Oberammergau	6	im LKr. Garmisch-		LKr. Pfaffenhofen	
Oberau	164	Partenkirchen	97	a.d. Ilm	25
Ohlstadt	79	aus Gde. Eschenlohe	17	Gde. Königsfeld	6
Schwaigen	6	Ettal	11	Puch	6
Unterammergau	7	Farchant	22	Winden a. Aign	7
Wallgau	8	Garmisch-			
ferner aus		Partenkirchen	21	<u>Landkreis Landsberg</u>	
LKr. Schongau	23	Ohlstadt	14	<u>Dießen</u>	140
Gde. Schongau	9	ferner aus		darunter	
LKr. Weilheim	116	LKr. Weilheim	12	im LKr. Landsberg	98
Gde. Hechendorf	5	Gde. Hechendorf	5	aus Gde. Dettenhofen	9
Huglfing	6			Dettenschwang	13
Murnau	16	<u>Landkreis Ingolstadt</u>		Obermühlhausen	11
Peißenberg	7	<u>Ebenhausen</u>	135	Rieden	22
Polling	8	darunter		Utting	20
Seehausen	23	im LKr. Ingolstadt	79	ferner aus	
Uffing	6	aus Gde. Baar	19	LKr. Weilheim	35
Weilheim	21	Manching	26	Gde. Raisting	31
<u>Mittenwald</u>	50	Reichertshofen	13	<u>Penzing</u>	519
darunter		Unsernherrn	7	darunter	
im LKr. Garmisch-		ferner aus		im LKr. Landsberg	222
Partenkirchen	44	StKr. Ingolstadt	11	aus Gde. Epfenhausen	22
aus Gde. Garmisch-		München	5	Erpfting	6
Partenkirchen	12	LKr. Schrobenhausen	7	Kaufering	15
Krün	23	Gde. Adelshausen	5	Lengenfeld	8
<u>Oberammergau</u>	332	LKr. Neuburg		Oberbergen	9
darunter		a.d. Donau	14	Oberfinning	13
im LKr. Garmisch-		Gde. Karlskron	13	Obermeitingen	8
Partenkirchen	296	<u>Kösching</u>	92	Pürgen	12
aus		darunter		Schöffelding	15
Gde. Bad Kohlgrub	51	im LKr. Ingolstadt	73	Schwabhausen	
Ettal	46	aus Gde. Großmehring	12	b. Landsberg	5
Garmisch-		Kasing	9	Schwifting	13
Partenkirchen	19	Lenting	18	Stoffen	5
Oberau	6	Mailing	12	Unterfinning	10
Saulgrub	76	Oberdolling	6	Unterigling	8
Unterammergau	70	Unsernherrn	5	Untermühl-	
Wallgau	8			hausen	22



## 4. Die Einpendler der Gemeinden mit 50 und mehr Einpendlern. gegliedert nach ihren Wohnorten

Oberbayern

Landkreis Landsberg

Landkreis Miesbach

Arbeitsort Wohnorte (Kreise-Gemeinden)	Ein- pend- ler	Arbeitsort Wohnorte (Kreise-Gemeinden)	Ein- pend- ler	Arbeitsort Wohnorte (Kreise-Gemeinden)	Ein- pend- ler
noch Penzing		noch Laufen		noch Waging a. See	
Gde. Weil	8	Gde. Fridolfing	30	Gde. Wonneberg	12
ferner aus		Heining	43		
StKr. Landsberg	248	Kirchan-		<u>Landkreis Miesbach</u>	
LKr. Kaufbeuren	16	schöring	12		
Gde. Denklingen	7	Leobendorf	6	<u>Bad Wiessee</u>	145
LKr. Schwabmünchen	26	Saaldorf	8	darunter	
Gde. Graben	7	Teisendorf	5	im LKr. Miesbach	133
Klosterlech-		Triebenbach	17	aus Gde. Dürnbach	18
feld	12			Gmund	
		<u>Pietling</u>	58	a. Tegernsee	14
<u>Unterschondorf</u>	74	darunter		Kreuth	18
darunter		im LKr. Laufen	58	Rottach-Egern	18
im LKr. Landsberg	68	aus Gde. Fridolfing	44	Schaftlach	5
aus		Törring	5	Tegernsee	32
Gde. Oberschondorf	41			Waakirchen	16
Utting	11	<u>Teisendorf</u>	161		
<u>Landkreis Laufen</u>		darunter		<u>Fischbachau</u>	63
		im LKr. Laufen	146	darunter	
<u>Freilassing</u>	491	aus Gde. Ainring	6	im LKr. Miesbach	57
darunter		Freilassing	7	aus	
im LKr. Laufen	411	Holzhausen	17	Gde. Bayrischzell	20
aus Gde. Ainring	169	Neukirchen		Hundham	21
Fridolfing	21	am Teisenberg	11	Schliersee	7
Heining	5	Oberteisendorf	30		
Kirchan-		Roßdorf	42	<u>Gmund a. Tegernsee</u>	132
schöring	13	Rückstetten	5	darunter	
Laufen	14	Straß	11	im LKr. Miesbach	127
Leobendorf	7			aus Gde. Bad Wiessee	7
Oberteisendorf	5	<u>Tittmoning</u>	131	Dürnbach	77
Roßdorf	5	darunter		Tegernsee	13
Saaldorf	33	im LKr. Laufen	128	Waakirchen	17
Straß	31	aus Gde. Asten	12		
Surheim	56	Freilassing	6	<u>Hausham</u>	609
Teisendorf	19	Fridolfing	13	darunter	
ferner aus		Kay	16	im LKr. Miesbach	605
StKr. Bad Reichen-		Kirchheim	32	aus Gde. Fischbachau	22
hall	15	Laufen	6	Hundham	46
Traunstein	10	Pietling	9	Miesbach	120
LKr. Berchtesgaden	41	Törring	17	Niklasreuth	6
Gde. Bischofswiesen	10	Tyrlaching	7	Parsberg	47
Marzoll	8			Schliersee	313
Piding	6	<u>Waging a. See</u>	105	Wies	35
Salzberg	7	darunter			
		im LKr. Laufen	96	<u>Holzkirchen</u>	332
<u>Laufen</u>	165	aus Gde. Gaden	19	darunter	
darunter		Nirnharting	15	im LKr. Miesbach	274
im LKr. Laufen	154	Taching	24	aus Gde. Föching	67
aus Gde. Freilassing	9	Tengling	6	Hartpenning	75
		Tettenhausen	5	Hausham	18



## 4. Die Einpendler der Gemeinden mit 50 und mehr Einpendlern. gegliedert nach ihren Wohnorten

Landkreis Miesbach

Landkreis Mühldorf

Oberbayern

Arbeitsort Wohnorte (Kreise-Gemeinden)	Ein- pend- ler	Arbeitsort - Wohnorte (Kreise-Gemeinden)	Ein- pend- ler	Arbeitsort Wohnorte (Kreise-Gemeinden)	Ein- pend- ler
noch Holzkirchen		noch Schaftlach		Aschau b. Kraiburg	182
Gde. Irschenberg	5	Gde. Waakirchen	18	darunter	
Miesbach	11			im LKr. Mühldorf	149
Tegernsee	5	<u>Schliersee</u>	136	aus Gde. Flossing	6
Valley	42	darunter		Fraham	25
Waakirchen	5	im LKr. Miesbach	132	Guttenburg	9
Warngau	20	aus		Heldenstein	6
ferner aus		Gde. Bayrischzell	13	Jettenbach	17
StKr. München	11	Fischbachau	9	Kraiburg a. Inn	27
LKr. Wolfratshausen	18	Hausham	73	Mettenheim	8
Gde. Otterfing	8	Miesbach	13	Mühldorf	11
		Wies	8	Pürten	7
<u>Miesbach</u>	673			Waldkraiburg	15
darunter		<u>Tegernsee</u>	241	ferner aus	
im LKr. Miesbach	649	darunter		LKr. Altötting	9
aus		im LKr. Miesbach	219	Gde. Töging	6
Gde. Bayrischzell	10	aus Gde. Bad Wiessee	27	LKr. Wasserburg	
Dürnbach	5	Dürnbach	17	a. Inn	12
Gmund		Gmund		Gde. Reichertsheim	5
a. Tegernsee	11	a. Tegernsee	34		
Gotzing	5	Kreuth	43	<u>Hart</u>	211
Hausham	126	Rottach-Egern	59	darunter	
Holzkirchen	16	Schaftlach	8	im LKr. Mühldorf	25
Parsberg	145	Schliersee	5	aus Gde. Forsting	10
Reichersdorf	12	Waakirchen	9	Mörmoosen	6
Schaftlach	57	ferner aus		ferner aus	
Schliersee	76	StKr. München	9	LKr. Altötting	186
Tegernsee	10	LKr. Bad Tölz	9	Gde. Altötting	6
Valley	6	Gde. Bad Tölz	5	Halsbach	5
Wall	10			Kirchweidach	19
Wies	133	<u>Waakirchen</u>	162	Oberburg-	
ferner aus		darunter		kirchen	17
StKr. München	5	im LKr. Miesbach	64	Unterburg-	
		aus Gde. Bad Wiessee	5	kirchen	6
<u>Rottach-Egern</u>	169	Dürnbach	45	Unterkastl	6
darunter		Gmund		Unterneu-	
im LKr. Miesbach	164	a. Tegernsee	5	kirchen	29
aus Gde. Bad Wiessee	15	Schaftlach	5	Wald a.d. Alz	80
Dürnbach	6	ferner aus			
Gmund		LKr. Bad Tölz	97	<u>Kraiburg a. Inn</u>	226
a. Tegernsee	5	Gde. Reichersbeuern	92	darunter	
Kreuth	43			im LKr. Mühldorf	152
Tegernsee	81	<u>Landkreis Mühldorf</u>		aus Gde. Altmühldorf	5
				Ampfing	9
<u>Schaftlach</u>	56	<u>Ampfing</u>	70	Aschau	
darunter		darunter		b. Kraiburg	7
im LKr. Miesbach	47	im LKr. Mühldorf	63	Flossing	5
aus Gde. Dürnbach	11	aus Gde. Heldenstein	6	Fraham	16
Gmund		Mettenheim	8	Guttenburg	9
a. Tegernsee	6	Mühldorf	12	Jettenbach	7

## 4. Die Einpendler der Gemeinden mit 50 und mehr Einpendlern, gegliedert nach ihren Wohnorten

Oberbayern

Landkreis Mühldorf

Landkreis München

Arbeitsort Wohnorte (Kreise-Gemeinden)	Ein- pend- ler	Arbeitsort Wohnorte (Kreise-Gemeinden)	Ein- pend- ler	Arbeitsort Wohnorte (Kreise-Gemeinden)	Ein- pend- ler
noch Kraiburg a. Inn		noch Mühldorf		noch Neumarkt- Sankt Veit	
Gde. Mühldorf	22	Gde. Obertauf- kirchen	8	Gde. Mühldorf	5
Pürten	6	Polling	23	Niederberg- kirchen	12
Taufkirchen	14	Pürten	13	Niedertauf- kirchen	10
Zeiling	5	Rattenkirchen	5	Schönberg	8
Waldkraiburg	5	Salmanns- kirchen	5		
ferner aus		Schönberg	7	<u>Polling</u>	57
LKr. Altötting	29	Schwindegg	19	darunter	
Gde. Töging	13	Stephans- kirchen	8	im LKr. Mühldorf	48
Tüßling	5	Waldkraiburg	16	aus Gde. Mettenheim	6
LKr. Laufen	6	Walkersaich	5	Mühldorf	29
Gde. Tyrlaching	5	Weidenbach	6		
LKr. Wasserburg		Zangberg	6	<u>Waldkraiburg</u>	778
a. Inn	25	ferner aus		darunter	
Gde. Mittergars	11	LKr. Altötting	359	im LKr. Mühldorf	740
Titlmoos	5	Gde. Altötting	26	aus Gde. Ampfing	63
<u>Mühldorf</u>	1248	Burghausen	8	Aschau	94
darunter		Feichten	5	Erharting	7
im LKr. Mühldorf	792	Garching	9	Flossing	17
aus Gde. Altmühldorf	93	a. d. Alz	7	Fraham	63
Ampfing	31	Kirchweidach	5	Guttenburg	42
Aschau	11	Neuötting	7	Hart	5
b. Kraiburg	14	Oberpleis- kirchen	7	Heldenstein	37
Egglkofen	31	Perach	11	Jettenbach	26
Erharting	53	Stammham	7	Kraiburg a. Inn	126
Flossing	6	Teising	6	Lauterbach	7
Forsting	12	Töging	177	Lohkirchen	7
Fraham	11	Tüßling	43	Mettenheim	36
Grünbach	20	Untenburg- kirchen	8	Mühldorf	53
Gumatten- kirchen	50	Winhöring	19	Neumarkt- Sankt Veit	8
Guttenburg	10	LKr. Erding	28	Oberneukirchen	5
Hart	17	Gde. Dorfen	9	Obertauf- kirchen	8
Heldenstein	20	Hausmehring	5	Pürten	58
Jettenbach	5	a. Inn	25	Rattenkirchen	6
Kraiburg a. Inn	61	Gde. Mittergars	13	Taufkirchen	14
Lohkirchen	8			Zeiling	21
Mettenheim	73	<u>Neumarkt-Sankt Veit</u>	147	ferner aus	
Mörmoosen	52	darunter		LKr. Altötting	19
Mößling	15	im LKr. Mühldorf	127	Gde. Tüßling	9
Neumarkt- Sankt Veit	10	aus Gde. Egglkofen	20		
Niederberg- kirchen	15	Elsenbach	9	<u>Landkreis München</u>	
Niedertauf- kirchen	15	Feichten	14		
Oberhofen	12	Hörbering	23	<u>Feldkirchen</u>	173
Oberneukirchen		Lohkirchen	6		

## 4. Die Einpendler der Gemeinden mit 50 und mehr Einpendlern, gegliedert nach ihren Wohnorten

Oberbayern

Landkreis München

Arbeitsort Wohnorte (Kreise-Gemeinden)	Ein- pend- ler	Arbeitsort Wohnorte (Kreise-Gemeinden)	Ein- pend- ler	Arbeitsort Wohnorte (Kreise-Gemeinden)	Ein- pend- ler
noch Feldkirchen		noch Haar		noch Oberschleißheim	
darunter		Gde. Kirchseeon	14	aus Gde. Unter-	
im LKr. München	79	Markt Grafing	11	schleißheim	6
aus Gde. Aschheim	37	Parsdorf	35	ferner aus	
Heimstetten	26	Pöding	14	StKr. München	19
Kirchheim		Zorneding	11		
b. München	11			<u>Planegg</u>	178
ferner aus		<u>Hohenbrunn</u>	155	darunter	
StKr. München	21	darunter		im LKr. München	28
LKr. Ebersberg	50	im LKr. München	131	aus Gde. Gräfelfing	25
Gde. Markt Schwaben	10	aus Gde. Brunnthal	15	ferner aus	
Parsdorf	28	Hofolding	31	StKr. München	40
		Höhenkirchen	32	LKr. Starnberg	92
<u>Gräfelfing</u>	191	Peiß	6	Gde. Gauting	23
darunter		Siegertsbrunn	17	Krailling	59
im LKr. München	50	Taufkirchen	8		
aus Gde. Planegg	47	Unterhaching	17	<u>Pullach</u>	347
ferner aus		ferner aus		darunter	
StKr. München	73	StKr. München	10	im LKr. München	12
LKr. Starnberg	44	LKr. Ebersberg	8	aus Gde. Oberhaching	8
Gde. Gauting	11	Gde. Egming	5	ferner aus	
Krailling	13			StKr. München	54
		<u>Höhenkirchen</u>	116	LKr. Bad Aibling	10
<u>Grünwald</u>	246	darunter		Gde. Bad Aibling	5
darunter		im LKr. München	71	LKr. Wolfratshausen	260
im LKr. München	23	aus Gde. Harthausen	9	Gde. Baierbrunn	83
aus Gde. Oberhaching	13	Hofolding	9	Eurasburg	9
ferner aus		Hohenbrunn	12	Höhenrain	17
StKr. München	64	Putzbrunn	6	Icking	13
LKr. Wolfratshausen	143	Siegertsbrunn	26	Schäftlarn	94
Gde. Dingharting	23	ferner aus		Weidach	30
Egling	6	StKr. München	5	Wolfratshausen	5
Icking	30	LKr. Ebersberg	26		
Schäftlarn	8	Gde. Egming	22	<u>Unterbiberg</u>	356
Straßlach	16			darunter	
Thanning	6	<u>Ismaning</u>	148	im LKr. München	241
Weidach	9	darunter		aus Gde. Oberhaching	7
Wolfratshausen	34	im LKr. München	86	Peiß	17
		aus		Putzbrunn	12
<u>Haar</u>	214	Gde. Unterföhring	80	Siegertsbrunn	16
darunter		ferner aus		Taufkirchen	12
im LKr. München	38	StKr. München	17	Unterhaching	172
aus Gde. Feldkirchen	7	LKr. Erding	32	ferner aus	
Grasbrunn	11	Gde. Finsing	9	StKr. München	94
Harthausen	11	Moosinning	20	LKr. Bad Aibling	16
Putzbrunn	5			Gde. Kolbermoor	6
ferner aus		<u>Oberschleißheim</u>	50	Vagen	5
StKr. München	54	darunter			
LKr. Ebersberg	107	im LKr. München	6		
Gde. Glonn	7				

## 4. Die Einpendler der Gemeinden mit 50 und mehr Einpendlern, gegliedert nach ihren Wohnorten

Landkreis München  
Landkreis Rosenheim

Oberbayern

Arbeitsort Wohnorte (Kreise-Gemeinden)	Ein- pend- ler	Arbeitsort Wohnorte (Kreise-Gemeinden)	Ein- pend- ler	Arbeitsort Wohnorte (Kreise-Gemeinden)	Ein- pend- ler
<u>Unterföhring</u>	98	noch Pfaffenhofen a.d. Ilm		noch Wolnzach	
darunter		aus		darunter	
im LKr. München	41	Gde. Affalterbach	7	im LKr. Pfaffenhofen	142
aus Gde. Ismaning	38	Aufham	10	a.d. Ilm	13
ferner aus		Eberstetten	23	aus Gde. Burgstall	
StKr. München	19	Ehrenberg	5	Eschelbach	5
LKr. Erding	25	Euernbach	13	a.d. Ilm	11
Gde. Finsing	8	Fahlenbach	5	Gebrontshausen	13
Moosinning	13	Förnbach	49	Geisenfeld	5
<u>Unterhaching</u>	168	Geisenfeld	9	Gosseltshausen	20
darunter		Gosseltshausen	8	Oberlauterbach	8
im LKr. München	109	Haimpertshofen	16	Pfaffenhofen	
aus Gde. Hofolding	8	Hettenshausen	52	a.d. Ilm	7
Hohenbrunn	11	Ilmmünster	21	Uttenhofen	8
Oberhaching	21	Mitterscheyern	9	Winden	
Siegertsbrunn	6	Niederscheyern	19	a. Aign	5
Taufkirchen	45	Pörnbach	9		
Unterbiberg	6	Puch	5	<u>Landkreis Rosenheim</u>	
ferner aus		Reichertshausen	6	<u>Bernau a. Chiemsee</u>	103
StKr. München	33	Rohrbach	7	darunter	
LKr. Starnberg	5	Scheyern	36	im LKr. Rosenheim	48
Gde. Gauting	5	Sulzbach	29	aus Gde. Breitbrunn	
<u>Landkreis</u>		Tegernbach	34	a. Chiemsee	6
<u>Pfaffenhofen a.d. Ilm</u>		Uttenhofen	13	Prien	
		Vieth	6	a. Chiemsee	19
<u>Geisenfeld</u>	136	Wolnzach	8	ferner aus	
darunter		ferner aus		LKr. Traunstein	43
im LKr. Pfaffenhofen		LKr. Schrobenhausen	18	Gde. Rottau	29
a.d. Ilm	133	Gde. Gerolsbach	5	Uebersee	6
aus Gde. Engel- brechtsmünster	10	<u>Reichertshausen</u>	56	<u>Brannenburg</u>	342
Gaden		darunter		darunter	
b. Geisenfeld	7	im LKr. Pfaffenhofen		im LKr. Rosenheim	310
Geisenfeld- winden	11	a.d. Ilm	52	aus Gde. Degerndorf	
Hög	9	aus Gde. Ilmmünster	29	a. Inn	105
Ilmendorf	5	<u>Scheyern</u>	54	Flintsbach	24
Langenbruck	8	darunter		Großbrannen- berg	16
Niederlauter- bach	5	im LKr. Pfaffenhofen		Großholzhausen	20
Parleiten	5	a.d. Ilm	52	Kiefersfelden	9
Schillwitzried	8	aus		Kirchdorf	
Zell	24	Gde. Pfaffenhofen		a. Inn	12
		a.d. Ilm	27	Niederaudorf	22
<u>Pfaffenhofen a.d. Ilm</u>	508	Vieth	5	Nußdorf a. Inn	72
darunter		<u>Wolnzach</u>	160	Oberaudorf	10
im LKr. Pfaffenhofen				Reischenhart	8
a.d. Ilm	461			ferner aus	
				StKr. Rosenheim	15

## 4. Die Einpendler der Gemeinden mit 50 und mehr Einpendlern. gegliedert nach ihren Wohnorten

Landkreis Rosenheim

Landkreis Schongau

Oberbayern

Arbeitsort Wohnorte (Kreise-Gemeinden)	Ein- pend- ler	Arbeitsort Wohnorte (Kreise-Gemeinden)	Ein- pend- ler	Arbeitsort Wohnorte (Kreise-Gemeinden)	Ein- pend- ler
<u>Degerndorf a. Inn</u>	259	noch Kiefersfelden		noch Prien a. Chiemsee	
darunter		ferner aus		darunter	
im LKr. Rosenheim	207	StKr. Rosenheim	12	im LKr. Rosenheim	282
aus Gde. Brannenburg	45			aus Gde. Bernau	
Flintsbach	53	<u>Kirchdorf a. Inn</u>	280	a. Chiemsee	46
Großbrannen-		darunter		Breitbrunn	
berg	14	im LKr. Rosenheim	246	a. Chiemsee	10
Großholzhausen	20	aus Gde. Aising	15	Chiemsee	6
Niederaudorf	13	Altenbeuern	41	Eggstätt	6
Nußdorf a. Inn	27	Brannenburg	8	Endorf i. OB.	14
Oberaudorf	8	Degerndorf		Greimharting	14
Reischenhart	5	a. Inn	18	Hittenkirchen	27
ferner aus		Flintsbach	11	Hohenaschau	8
StKr. Rosenheim	32	Großholzhausen	27	Mauerkirchen	
LKr. Bad Aibling	20	Happing	10	i. Chiemgau	6
Gde. Bad Aibling	8	Neubeuern	74	Niederachau	
Kolbermoor	10	Niederaudorf	17	i. Chiemgau	11
		Pang	8	Rimsting	68
<u>Endorf i. OB.</u>	91	Stephans-		Umrathshausen	6
darunter		kirchen	7	Wildenwart	39
im LKr. Rosenheim	73	ferner aus		ferner aus	
aus Gde. Gstadt		StKr. Rosenheim	27	StKr. Rosenheim	9
a. Chiemsee	5				
Halfing	6	<u>Neubeuern</u>	51	<u>Rohrdorf</u>	67
Hemhof	8	darunter		darunter	
Höslwang	8	im LKr. Rosenheim	47	im LKr. Rosenheim	59
Mauerkirchen		aus Gde. Altenbeuern	25	aus Gde. Altenbeuern	24
i. Chiemgau	20			Riedering	9
Rimsting	6	<u>Oberaudorf</u>	173	<u>Stephanskirchen</u>	125
		darunter		darunter	
<u>Hohenaschau</u>	85	im LKr. Rosenheim	154	im LKr. Rosenheim	86
darunter		aus Gde. Degerndorf		aus Gde. Neukirchen	
im LKr. Rosenheim	85	a. Inn	6	(Simssee)	5
aus Gde. Frasdorf	9	Flintsbach	10	Riedering	53
Niederachau		Kiefersfelden	55	Rohrdorf	9
i. Chiemgau	32	Niederaudorf	49	ferner aus	
Sachrang	39	Nußdorf a. Inn	9	StKr. Rosenheim	25
		ferner aus		LKr. Wasserburg	
<u>Kiefersfelden</u>	122	StKr. Rosenheim	14	a. Inn	11
darunter				Gde. Pfaffing	6
im LKr. Rosenheim	102	<u>Pfraundorf</u>	100		
aus Gde. Altenbeuern	6	darunter		<u>Landkreis Schongau</u>	
Brannenburg	7	im LKr. Rosenheim	95		
Degerndorf		aus		<u>Altenstadt</u>	104
a. Inn	9	Gde. Großholzhausen	84	darunter	
Flintsbach	11	Kirchdorf		im LKr. Schongau	99
Niederaudorf	19	a. Inn	5	aus Gde. Burggen	21
Nußdorf a. Inn	6			Hohenfurch	17
Oberaudorf	28	<u>Prien a. Chiemsee</u>	312	Schongau	29
Reischenhart	5				

## 4. Die Einpendler der Gemeinden mit 50 und mehr Einpendlern, gegliedert nach ihren Wohnorten

Oberbayern

Landkreis Schongau  
Landkreis Starnberg

Arbeitsort Wohnorte (Kreise-Gemeinden)	Ein- pend- ler	Arbeitsort Wohnorte (Kreise-Gemeinden)	Ein- pend- ler	Arbeitsort Wohnorte (Kreise-Gemeinden)	Ein- pend- ler
noch Altenstadt		noch Schongau		noch Gauting	
Gde. Schwabnieder- hofen	8	Gde. Ingenried	10	Gde. Starnberg	22
Schwabsoien	17	<u>Landkreis</u>		Tutzing	12
<u>Hohenpeißenberg</u>	58	<u>Schrobenhausen</u>		Unterbrunn	20
darunter		<u>Schrobenhausen</u>	462	ferner aus	
im LKr. Schongau	23	darunter		StKr. München	43
aus Gde. Peiting	16	im LKr. Schrobenhausen	427	LKr. München	42
ferner aus		aus Gde. Alberzell	5	Gde. Gräfelfing	15
LKr. Weilheim	34	Aresing	25	Planegg	20
Gde. Ammerhöfe	30	Diepolthshofen	11	<u>Gilching</u>	51
<u>Peiting</u>	110	Edelshausen	17	darunter	
darunter		Hörzhausen	13	im LKr. Starnberg	37
im LKr. Schongau	102	Langenmoosen	5	aus Gde. Argelsried	14
aus Gde. Altenstadt	7	Lauterbach	5	Oberpfaffen- hofen	5
Birkland	8	Mühlried	115	ferner aus	
Hohenpeißen- berg	9	Peutenhausen	9	LKr. Fürstenfeld- bruck	11
Rottenbuch	23	Rettenbach	17	Gde. Alling	5
Schongau	20	Sandizell	13	<u>Herrsching</u>	98
Steingaden	19	Steingriff	114	darunter	
<u>Schongau</u>	436	Waidhofen	15	im LKr. Starnberg	84
darunter		Weilach	5	aus Gde. Breitbrunn	8
im LKr. Schongau	383	ferner aus		Erling	14
aus Gde. Altenstadt	49	LKr. Aichach	19	Frieding	17
Apfeldorf	6	Gde. Aichach	5	Hechendorf	
Birkland	24	<u>Landkreis Starnberg</u>		a. Pilsensee	8
Burggen	20	<u>Feldafing</u>	122	Oberalting- Seefeld	6
Hohenfurch	56	darunter		Oberpfaffen- hofen	5
Hohenpeißen- berg	19	im LKr. Starnberg	106	Steinebach	5
Kinsau	18	aus Gde. Ascherling	7	Widdersberg	5
Peiting	92	Machtlfing	5	ferner aus	
Prem	6	Pöcking	18	StKr. München	5
Reichling	8	Starnberg	8	<u>Krailling</u>	89
Rottenbuch	9	Traubing	36	darunter	
Sachsenried	6	Tutzing	24	im LKr. Starnberg	45
Schwabsoien	21	<u>Gauting</u>	337	aus Gde. Gauting	33
Steingaden	22	darunter		ferner aus	
Wildsteig	7	im LKr. Starnberg	226	StKr. München	9
ferner aus		aus Gde. Berg	9	LKr. München	28
LKr. Füssen	11	Buchendorf	13	Gde. Planegg	23
Gde. Lechbruck	6	Feldafing	11	<u>Oberalting-Seefeld</u>	53
LKr. Kaufbeuren	16	Krailling	88	darunter	
Gde. Asch	5	Leutstetten	6	im LKr. Starnberg	50
Denklingen	6	Oberbrunn	7		
LKr. Markt Oberdorf	11	Pöcking	8		
		Söcking	11		

## 4. Die Einpendler der Gemeinden mit 50 und mehr Einpendlern. gegliedert nach ihren Wohnorten

Landkreis Starnberg  
Landkreis Traunstein

Oberbayern

Arbeitsort Wohnorte (Kreise-Gemeinden)	Ein- pend- ler	Arbeitsort Wohnorte (Kreise-Gemeinden)	Ein- pend- ler	Arbeitsort Wohnorte (Kreise-Gemeinden)	Ein- pend- ler
noch Oberalting-Seefeld		noch Starnberg		Hart	270
aus Gde. Frieding	5	Gde. Höhenrain	38	darunter	
Hechendorf		Holzhausen	7	im LKr. Traunstein	52
a. Pilsensee	5	Münsing	12	aus Gde. Engelsberg	16
Herrsching	8			Tacherting	25
Meiling	10	Tutzing	178	ferner aus	
Unering	7	darunter		LKr. Altötting	214
		im LKr. Starnberg	85	Gde. Garching	
Oberpfaffenhofen	80	aus Gde. Feldafing	29	a.d. Alz	211
darunter		Pöcking	8		
im LKr. Starnberg	72	Traubing	28	Marquartstein	155
aus Gde. Gilching	30	ferner aus		darunter	
Hochstadt	5	StKr. München	11	im LKr. Traunstein	129
Steinebach	6	LKr. Weilheim	72	aus Gde. Bergen	13
Weßling	12	Gde. Bernried	13	Grassau	28
		Iffeldorf	5	Oberwössen	8
Starnberg	930	Penzberg	24	Rottau	8
darunter		Seeshaupt	7	Schlechting	31
im LKr. Starnberg	712			Staudach-	
aus Gde. Aschering	8	Landkreis Traunstein		Egerndach	13
Berg	66			Uebersee	12
Erling	7	Altenmarkt a.d. Alz	195	Unterwössen	10
Feldafing	51	darunter		ferner aus	
Gauting	56	im LKr. Traunstein	171	StKr. Traunstein	6
Hadorf	10	aus Gde. Heiligkreuz	7		
Hanfeld	16	Kienberg	5	Ruhpolding	81
Krailling	13	Lindach	6	darunter	
Leutstetten	26	Oberfeld-		im LKr. Traunstein	54
Machtlfing	9	kirchen	13	aus Gde. Eisenärzt	13
Maising	17	Rabenden	29	Hochberg	6
Oberbrunn	8	Seeon	10	Inzell	5
Percha	71	Stein		Siegsdorf	18
Perchting	13	a.d. Traun	15	ferner aus	
Pöcking	73	Tacherting	15	StKr. Traunstein	18
Söcking	154	Trostberg	47		
Traubing	33	ferner aus		Siegsdorf	99
Tutzing	42	LKr. Laufen	11	darunter	
Unterbrunn	5	Gde. Tyrlaching	5	im LKr. Traunstein	82
Widdersberg	10			aus Gde. Eisenärzt	18
ferner aus		Grassau	222	Haslach	7
StKr. München	63	darunter		Hochberg	5
LKr. München	17	im LKr. Traunstein	214	Inzell	12
Gde. Gräfelfing	11	aus		Ruhpolding	7
Planegg	5	Gde. Marquartstein	104	Vogling	18
LKr. Weilheim	46	Rottau	31	ferner aus	
Gde. Bernried	5	Schlechting	7	StKr. Traunstein	8
Penzberg	13	Staudach-			
Weilheim	9	Egerndach	32	Stein a.d. Traun	326
LKr. Wolfratshausen	74	Uebersee	23	darunter	
Gde. Bachhausen	9	Unterwössen	8	im LKr. Traunstein	281



## 4. Die Einpendler der Gemeinden mit 50 und mehr Einpendlern, gegliedert nach ihren Wohnorten

Landkreis Traunstein  
Landkreis Weilheim

Oberbayern

Arbeitsort — Wohnorte (Kreise-Gemeinden)	Ein- pend- ler	Arbeitsort — Wohnorte (Kreise-Gemeinden)	Ein- pend- ler	Arbeitsort — Wohnorte (Kreise-Gemeinden)	Ein- pend- ler
noch Stein a.d. Traun aus Gde. Altenmarkt		noch Trostberg		noch Isen	
a.d. Alz	48	Gde. Garching		ferner aus	
Hart	16	a.d. Alz	35	LKr. Erding	21
Heiligkreuz	10	Wald a.d. Alz	6	Gde. Buch	
Kammer	5	LKr. Laufen	34	a. Buchrain	7
Kienberg	15	Gde. Freutsmoos	11	Lengdorf	6
Nußdorf	12	Palling	7		
Pierling	9	Tyrlaching	12	<u>Wasserburg a. Inn</u>	415
Rabenden	6	LKr. Mühldorf	17	darunter	
Traunwalchen	92	Gde. Eiting	12	im LKr. Wasserburg	
Trostberg	32			a. Inn	367
Wolkersdorf	5	<u>Uebersee</u>	54	aus Gde. Aham	23
ferner aus		darunter		Amerang	18
LKr. Laufen	39	im LKr. Traunstein	47	Attel	24
Gde. Palling	28	aus Gde. Bergen	5	Babensham	9
Taching	10	Grabenstätt	18	Bachmehring	32
		Grassau	8	Edling	31
				Evenhausen	31
<u>Tacherting</u>	56	<u>Landkreis</u>		Freiham	7
darunter		<u>Wasserburg a. Inn</u>		Griesstätt	9
im LKr. Traunstein	36			Kling	11
aus Gde. Engelsberg	14	<u>Gars</u>	103	Penzing	31
Oberfeld-		darunter		Rott a. Inn	14
kirchen	7	im LKr. Wasserburg		Schleefeld	7
Trostberg	6	a. Inn	95	Schlicht	10
ferner aus		aus Gde. Au a. Inn	7	Schönberg	16
LKr. Altötting	20	Elsbeth	10	Soyen	34
Gde. Feichten	15	Lengmoos	33	Steppach	16
		Mittergars	11	ferner aus	
<u>Trostberg</u>	712	Stadel	9	LKr. Rosenheim	15
darunter				Gde. Hochstätt	7
im LKr. Traunstein	588	<u>Haag i. OB.</u>	147	LKr. Traunstein	14
aus Gde. Altenmarkt		darunter		Gde. Schnaitsee	8
a.d. Alz	113	im LKr. Wasserburg			
Emertsham	6	a. Inn	139	<u>Landkreis Weilheim</u>	
Engelsberg	18	aus Gde. Allmannsau	26		
Heiligkreuz	131	Berg	13	<u>Hechendorf</u>	71
Kienberg	19	Kirchdorf	37	darunter	
Lindach	13	Maitenbeth	9	im LKr. Weilheim	53
Oberfeld-		Rosenberg	21	aus Gde. Huglfing	5
kirchen	89	Winden	12	Murnau	11
Obing	8			Spatzenhausen	6
Rabenden	25	<u>Isen</u>	117	ferner aus	
Stein		darunter		LKr. Garmisch-	
a.d. Traun	20	im LKr. Wasserburg		Partenkirchen	13
Tacherting	124	a. Inn	92	Gde. Ohlstadt	9
ferner aus		aus Gde. Mittbach	37		
LKr. Altötting	67	Schnaupping	14	<u>Murnau</u>	867
Gde. Feichten	15	Westach	36	darunter	
				im LKr. Weilheim	661



## 4. Die Einpendler der Gemeinden mit 50 und mehr Einpendlern, gegliedert nach ihren Wohnorten

Landkreis Weilheim  
Landkreis Wolfratshausen

Oberbayern

Arbeitsort — Wohnorte (Kreise-Gemeinden)	Ein- pend- ler	Arbeitsort — Wohnorte (Kreise-Gemeinden)	Ein- pend- ler	Arbeitsort — Wohnorte (Kreise-Gemeinden)	Ein- pend- ler
noch Murnau		noch Peißenberg		noch Weilheim	
aus Gde. Aidling	17	Gde. Peiting	14	Gde. Kochel	5
Eglfing	17	Rottenbuch	5	LKr. Garmisch- Partenkirchen	25
Großweil	8			Gde. Eschenlohe	5
Hechendorf	49	<u>Penzberg</u>	320	Garmisch- Partenkirchen	5
Huglfing	37	darunter		Ohlstadt	5
Kleinweil	9	im LKr. Weilheim	245	LKr. Landsberg	79
Oberhausen	33	aus Gde. Antdorf	28	Gde. Dießen	26
Obersöchering	31	Frauenrain	10	Rieden	10
Peißenberg	11	Großweil	7	Unterschondorf	5
Penzberg	5	Iffeldorf	70	Utting	20
Polling	20	Seeshaupt	14	LKr. Schongau	79
Riegsee	44	Sindelsdorf	95	Gde. Hohenpeißen- berg	18
Schlehdorf	10	ferner aus		Peiting	25
Seehausen	133	LKr. Bad Tölz	40	Schongau	14
Spatzenhausen	46	Gde. Benediktbeuern	14	LKr. Starnberg	30
Uffing	65	Bichl	13	Gde. Tutzing	15
Weilheim	42	Kochel	9		
Weindorf	56				
Wielenbach	5	<u>Weilheim</u>	1205		
ferner aus		darunter		<u>Landkreis</u>	
StKr. München	5	im LKr. Weilheim	953	<u>Wolfratshausen</u>	
LKr. Garmisch- Partenkirchen	172	aus Gde. Ammerhöfe	23		
Gde. Bad Kohlgrub	64	Bernried	5	<u>Baierbrunn</u>	197
Garmisch- Partenkirchen	6	Deutenhausen	62	darunter	
Oberau	7	Eberfing	28	im LKr. Wolfrats- hausen	141
Ohlstadt	44	Eglfing	9	aus Gde. Dorfen	6
Saulgrub	21	Etting	24	Egling	5
Schwaigen	12	Forst	16	Eurasburg	5
Unterammergau	8	Huglfing	34	Geretsried	5
LKr. Schongau	16	Magnetsried	5	Herrnhausen	5
Gde. Bayersoien	7	Murnau	21	Höhenrain	11
		Oberhausen	42	Icking	28
		Oderding	36	Schäftlarn	31
		Pähl	47	Weidach	10
<u>Peißenberg</u>	366	Peißenberg	182	Wolfratshausen	22
darunter		Penzberg	16		
im LKr. Weilheim	290	Polling	103	ferner aus	
aus Gde. Ammerhöfe	103	Raisting	51	StKr. München	29
Forst	6	Seehausen	11	LKr. München	24
Huglfing	22	Seeshaupt	8	Gde. Grünwald	5
Oberhausen	59	Spatzenhausen	5	Pullach	17
Oderding	17	Uffing	13		
Polling	25	Unterhausen	68	<u>Eurasburg</u>	83
Weilheim	42	Wessobrunn	31	darunter	
ferner aus		Wielenbach	90	im LKr. Wolfrats- hausen	80
LKr. Schongau	73	ferner aus		aus Gde. Beuerberg	39
Gde. Böbing	30	StKr. München	12	Degerndorf	10
Hohenpeißen- berg	9	LKr. Bad Tölz	19		
		Gde. Bichl	6		

4. Die Einpendler der Gemeinden mit 50 und mehr Einpendlern. gegliedert nach ihren Wohnorten

Oberbayern

Landkreis Wolfratshausen

Arbeitsort — Wohnorte (Kreise-Gemeinden)	Ein- pend- ler	Arbeitsort — Wohnorte (Kreise-Gemeinden)	Ein- pend- ler	Arbeitsort — Wohnorte (Kreise-Gemeinden)	Ein- pend- ler
noch Eurasburg		noch Sauerlach		noch Wolfratshausen	
Gde. Herrnhäusen	18	darunter aus		Gde. Eurasburg	7
		LKr. München	42	Gelting	35
Geretsried	217	Gde. Brunnthal	17	Geretsried	36
darunter		Hofolding	19	Höhenrain	20
im LKr. Wolfratshausen	213			Icking	35
aus Gde. Gelting	36	<u>Wolfratshausen</u>	384	Königsdorf	24
Königsdorf	55	darunter		Münsing	19
Osterhofen	6	im LKr. Wolfratshausen	345	Neufahrn	9
Weidach	8	aus Gde. Beuerberg	11	Osterhofen	10
Wolfratshausen	98	Degerndorf	7	Schäftlarn	8
		Dorfen	12	Weidach	69
<u>Sauerlach</u>	69	Egling	13	ferner aus	
		Ergertshausen	15	StKr. München	14

## 4. Die Einpendler der Gemeinden mit 50 und mehr Einpendlern. gegliedert nach ihren Wohnorten

Stadtkreis Deggendorf  
Stadtkreis Landshut

Niederbayern

Arbeitsort Wohnorte (Kreise-Gemeinden)	Ein- pend- ler	Arbeitsort Wohnorte (Kreise-Gemeinden)	Ein- pend- ler	Arbeitsort Wohnorte (Kreise-Gemeinden)	Ein- pend- ler
<u>N i e d e r b a y e r n</u>		noch StKr. Deggendorf		noch StKr. Landshut	
		LKr. Regen	51	Gde. Hoheneggkofen	60
		Gde. Hochdorf	7	Jenkofen	16
		Regen	8	Kronwinkl	7
		Zwiesel	7	Martinshaun	19
Stadtkreis Deggendorf	1852	LKr. Straubing	23	Mettenbach	11
darunter aus		Gde. Irlbach	13	Mirskofen	109
StKr. Straubing	11	LKr. Viechtach	58	Moostharn	12
LKr. Bogen	51	Gde. Ruhmannsfelden	19	Münchnerau	72
Gde. Mariaposching	16	Teisnach	6	Münchsdorf	18
Niederwinkling	8	Zachenberg	9	Neuhausen	41
LKr. Deggendorf	1557	LKr. Vilshofen	60	Niederaichbach	27
Gde. Alberting	13	Gde. Aicha		Niederkam	49
Altenufer	12	a.d. Donau	13	Oberaichbach	22
Auerbach	7	Moos	5	Obergangkofen	37
Außernzell	12	Pleinting	14	Oberglaim	49
Buchberg	25			Ohu	78
Deggenau	175	Stadtkreis Landshut	2993	Paindlkofen	6
Edenstetten	7	darunter aus		Pfetttrach	52
Egg	43	StKr. Freising	7	Postau	15
Engolling	11	LKr. Freising	36	Schönbrunn	119
Fischerdorf	148	Gde. Bruckberg	9	Tiefenbach	51
Grafling	55	Bruckbergerau	8	Tondorf	12
Grattersdorf	7	Moosburg	14	Viecht	17
Greising	29	LKr. Dingolfing	66	Vilsheim	21
Hengersberg	119	Gde. Dingolfing	11	Wachelkofen	7
Hirschberg	25	Loiching	5	Weihenstephan	12
Hunding	5	Niederviehbach	11	Weihmichl	51
Iggensbach	30	Teisbach	6	Weng	13
Metten	136	Weigendorf	10	Widdersdorf	15
Michaelssbuch	8	LKr. Landau		Windten	9
Mietraching	173	a.d. Isar	21	Wolfsbach	17
Natternberg	58	Gde. Pilsting	6	Wörth a.d. Isar	30
Neßlbach	12	LKr. Landshut	2264	LKr. Mainburg	32
Niederalteich	87	Gde. Adlkofen	43	Gde. Obersüßbach	5
Offenberg	86	Altdorf	372	LKr. Mellersdorf	128
Otzing	6	Altheim	108	Gde. Ergoldsbach	35
Pankofen	37	Arth	38	Geiselhöring	14
Penzenried	5	Ast	22	Neufahrn i. NB.	11
Plattling	56	Attenhausen	22	Oberlindhart	6
Rottersdorf	5	Buch a. Erlbach	14	Pfaffenberg	12
Schaufling	9	Ergolding	348	Prinkofen	15
Schöllnach	12	Essenbach	72	Schierling	9
Schwanen-		Eugenbach	16	LKr. Rottenburg	154
kirchen	26	Furth	26	Gde. Holzhausen	6
Schwarzach	22	Garnzell	5	Kläham	28
Seebach	47	Götzdorf	25	Oberergolds-	
Stephans-		Grießenbach	8	bach	5
posching	14	Gündlkofen	33	Oberhatzkofen	12
Taiding	10	Haunwang	11	Pfeffenhausen	56
Winzer	12				

4. Die Einpendler der Gemeinden mit 50 und mehr Einpendlern. gegliedert nach ihren Wohnorten

Stadtkreis Landshut  
Stadtkreis Straubing

Niederbayern

Arbeitsort Wohnorte (Kreise-Gemeinden)	Ein- pend- ler	Arbeitsort Wohnorte (Kreise-Gemeinden)	Ein- pend- ler	Arbeitsort Wohnorte (Kreise-Gemeinden)	Ein- pend- ler
noch StKr. Landshut		noch StKr. Passau		Stadtkreis Straubing	1697
Gde. Rottenburg	11	Gde. Ruderting	29	darunter aus	
Stollnried	7	Salzweg	86	StKr. Deggendorf	5
LKr. Vilsbiburg	202	Sandbach	85	LKr. Bogen	264
Gde. Aich	5	Straßkirchen	64	Gde. Bogen	39
Altfraunhofen	39	Sulzbach a. Inn	6	Bogenberg	21
Baierbach	14	Thyrnau	48	Falkenfels	8
Bonbruck	5	Tiefenbach	92	Gaishausen	8
Diemanns- kirchen	9	Tittling	24	Hunderdorf	38
Gaindorf	6	Voglarn	10	Konzell	8
Geisenhausen	36	Vornbach	27	Mariaposching	7
Kröning	9	Witzmannsberg	25	Mitterfels	16
Salksdorf	6	Wotzdorf	17	Neukirchen	8
Seyboldsdorf	5	LKr. Vilshofen	280	Niederwinkling	8
Vilsbiburg	42	Gde. Aidenbach	7	Oberalteich	17
StKr. Regensburg	6	Albersdorf	5	Perasdorf	7
		Aldersbach	7	Pfelling	6
		Alkofen	18	Saulburg	9
Stadtkreis Passau	3661	Altenmarkt	5	Steinburg	15
darunter aus		Aunkirchen	10	Windberg	12
StKr. Deggendorf	7	Iglbach	6	LKr. Deggendorf	23
LKr. Griesbach	42	Kirchberg	55	Gde. Plattling	8
Gde. Pocking	5	Künzing	5	Stephans- posching	7
LKr. Passau	2995	Langenamming	5	LKr. Mallersdorf	113
Gde. Altenmarkt	53	Otterskirchen	41	Gde. Geiselhöring	55
Bad Höhenstadt	46	Pleinting	12	Haindling	6
Donauwetzdorf	20	Söldenau	16	Hirschling	5
Dorfbach	12	Vilshofen	52	Laberweinting	11
Eglsee	6	Windorf	6	Sallach	9
Eholting	7	Zeitlarn	5	LKr. Straubing	1184
Engertsham	31	LKr. Wegscheid	153	Gde. Aiterhofen	81
Fürstenstein	18	Gde. Breitenberg	5	Alburg	149
Fürstenzell	40	Ederlsdorf	8	Amselfing	12
Grubweg	219	Hauzenberg	23	Atting	65
Hacklberg	513	Jahrdorf	22	Eschlbach	9
Hals	268	Kasberg	6	Feldkirchen	57
Haselbach	43	Oberneureuth	5	Geltolfing	26
Heining	679	Obernzell	35	Hailing	8
Hutthurm	77	Schaibing	14	Hankofen	6
Kellberg	57	Wildenranna	5	Hornstorf	51
Büchlberg	43	Windpassing	6	Irlbach	21
München	35	LKr. Wolfstein	92	Ittling	157
Neuburg a. Inn	102	Gde. Fürsteneck	6	Kagers	27
Neuhaus a. Inn	28	Haidmühle	9	Kösnach	6
Neukirchen a. Inn	105	Hinter- schmiding	5	Leiblfling	17
Neukirchen		Röhrnbach	15	Metting	9
vorm Wald	41	Waldkirchen	12	Mitterhart- hausen	27
Oberdiendorf	10			Münster	54
Prag	24				

## 4. Die Einpendler der Gemeinden mit 50 und mehr Einpendlern. gegliedert nach ihren Wohnorten

Stadtkreis Straubing  
Landkreis Deggendorf

Niederbayern

Arbeitsort — Wohnorte (Kreise-Gemeinden)	Ein- pend- ler	Arbeitsort — Wohnorte (Kreise-Gemeinden)	Ein- pend- ler	Arbeitsort — Wohnorte (Kreise-Gemeinden)	Ein- pend- ler
noch StKr. Straubing		noch Rattenberg		noch Otzing	
Gde. Niedermotzing	7	ferner aus		Gde. Altenbuch	5
Oberharthausen	13	LKr. Kötzing	25	Lailling	11
Obermotzing	14	Gde. Grub	14		
Oberpiebing	36			<u>Pankofen</u>	59
Oberschneiding	6	<u>Landkreis Deggendorf</u>		darunter	
Obersunzing	20			im LKr. Deggendorf	49
Paitzkofen	11	<u>Deggenau</u>	74	aus	
Parkstetten	47	darunter		Gde. Michaelsbuch	5
Perkam	44	im LKr. Deggendorf	42	Natternberg	10
Pönning	8	aus Gde. Fischerdorf	18	Plattling	20
Rain	17	Metten	5	Stephans-	
Reibersdorf	8	Seebach	8	posching	5
Reiðing	8	ferner aus			
Salching	51	StKr. Deggendorf	32	<u>Plattling</u>	626
Schambach	10			darunter	
Steinach	17	<u>Hengersberg</u>	164	im LKr. Deggendorf	384
Straßkirchen	18	darunter		aus Gde. Grafling	6
Oberzeitldorn	24	im LKr. Deggendorf	154	Haunersdorf	8
Unterzeitldorn	21	aus Gde. Alenufer	7	Hengersberg	9
Wolferkofen	6	Auerbach	6	Metten	6
StKr. Regensburg	14	Engolling	26	Michaelsbuch	26
LKr. Regensburg	42	Fischerdorf	7	Natternberg	16
Gde. Niederachdorf	5	Iggensbach	12	Otzing	53
Sünching	9	Niederalteich	28	Pankofen	121
		Schwanen-		Pielweichs	45
		kirchen	11	Rottersdorf	6
<u>Landkreis Bogen</u>		Schwarzach	14	Steinkirchen	10
		Seebach	16	Stephans-	
<u>Bogen</u>	218			posching	58
darunter		<u>Metten</u>	64	ferner aus	
im LKr. Bogen	202	darunter		StKr. Deggendorf	28
aus Gde. Bogenberg	35	im LKr. Deggendorf	51	LKr. Landau	
Degernbach	28	aus Gde. Buchberg	8	a.d. Isar	53
Englmar	8	Edenstetten	9	Gde. Landau	
Gaishausen	6	Egg	14	a.d. Isar	8
Hunderdorf	19	Offenberg	16	Wallersdorf	33
Mitterfels	6	ferner aus		LKr. Regen	18
Niederwinkling	6	StKr. Deggendorf	8	Gde. Bodenmais	6
Oberalteich	38			LKr. Viechtach	12
Perasdorf	7	<u>Otzing</u>	135	Gde. Zachenberg	6
Pfelling	10	darunter		LKr. Vilshofen	101
Schwarzach	5	im LKr. Deggendorf	91	Gde. Aholming	22
		aus Gde. Haunersdorf	7	Langenisar-	
<u>Rattenberg</u>	59	Natternberg	5	hofen	15
darunter		Pielweichs	7	Moos	22
im LKr. Bogen	30	Plattling	61	Neutiefenweg	10
aus Gde. Gossersdorf	11	ferner aus		Osterhofen	5
Konzell	5	LKr. Landau			
Siegersdorf	9	a.d. Isar	33		

## 4. Die Einpendler der Gemeinden mit 50 und mehr Einpendlern. gegliedert nach ihren Wohnorten

Niederbayern

Landkreis Dingolfing  
Landkreis Grafenau

Arbeitsort — Wohnorte (Kreise-Gemeinden)	Ein- pend- ler	Arbeitsort — Wohnorte (Kreise-Gemeinden)	Ein- pend- ler	Arbeitsort — Wohnorte (Kreise-Gemeinden)	Ein- pend- ler
<u>Landkreis Dingolfing</u>		noch Eggenfelden		<u>Linden</u>	52
<u>Dingolfing</u>	544	Gde. Gangkofen	11	darunter	
darunter		Gern I	78	im LKr. Eggenfelden	39
im LKr. Dingolfing	490	Gern II	7	aus	
aus Gde. Dornwang	21	Hammersbach	113	Gde. Hebertsfelden	31
Frauenbiburg	50	Hebertsfelden	36	ferner aus	
Gottfrieding	73	Hickerstall	8	LKr. Pfarrkirchen	10
Griesbach	5	Hirschhorn	34	Gde. Neuhofen	5
Hofdorf	14	Huldsessen	15		
Lengthal	27	Kirchberg	119	<u>Massing</u>	53
Loiching	48	Langeneck	9	darunter	
Mamming	29	Linden	52	im LKr. Eggenfelden	43
Mengkofen	7	Lohnbruck	15	aus Gde. Staudach	9
Moosthenning	8	Martinskirchen	8	Unterdietsfurt	5
Niederviehbach	22	Massing	8	Wolfsegg	19
Ottering	5	Mitterskirchen	40		
Puchhausen	9	Oberhöft	13	<u>Ruhstorf</u>	67
Rimbach	11	Panzing	5	darunter	
Teisbach	78	Peterskirchen	39	im LKr. Griesbach	16
Thurnthenning	27	Rimbach	6	aus Gde. Schmidham	5
Tunding	6	Staudach	5	ferner aus	
Tunzenberg	5	Taufkirchen	23	LKr. Passau	41
Weichshofen	5	Unterdietsfurt	20	Gde. Bad Höhenstadt	9
Weigendorf	18	Unterhöft	5	Eholting	9
ferner aus		Wolfsegg	9	Engertsham	16
LKr. Landau		Wurmannsquick	39		
a.d. Isar	28	Zell	7	<u>Landkreis Grafenau</u>	
Gde. Landau		ferner aus		<u>Grafenau</u>	189
a.d. Isar	12	LKr. Pfarrkirchen	22	darunter	
		Gde. Pfarrkirchen	7	im LKr. Grafenau	168
<u>Landkreis Eggenfelden</u>				aus	
<u>Arnstorf</u>	81	<u>Gangkofen</u>	100	Gde. Großarmschlag	18
darunter		darunter		Klingenbrunn	10
im LKr. Eggenfelden	74	im LKr. Eggenfelden	67	Nendlnach	6
aus Gde. Hainberg	6	aus		Neudorf	53
Jägerndorf	14	Gde. Obertrennbach	5	Rosenau	12
Kohlstorf	11	Panzing	30	Sankt Oswald	17
Mariakirchen	5	Reicheneibach	15	Schlag	32
Mitterhausen	5	ferner aus		Schönanger	6
Münchsdorf	5	LKr. Vilsbiburg	20	ferner aus	
Simbach	6	Gde. Dirnaich	12	LKr. Wolfstein	14
		Rampoldstetten	5	Gde. Wasching	8
<u>Eggenfelden</u>	846	<u>Hebertsfelden</u>	110		
darunter		darunter		<u>Klingenbrunn</u>	501
im LKr. Eggenfelden	807	im LKr. Eggenfelden	108	darunter	
aus Gde. Diepolts-		aus Gde. Linden	75	im LKr. Grafenau	497
kirchen	6	Lohnbruck	5	aus	
Falkenberg	30	Peterskirchen	5	Gde. Großarmschlag	14
				Oberkreuzberg	251

## 4. Die Einpendler der Gemeinden mit 50 und mehr Einpendlern. gegliedert nach ihren Wohnorten

Landkreis Grafenau

Landkreis Kelheim

Niederbayern

Arbeitsort — Wohnorte (Kreise-Gemeinden)	Ein- pend- ler	Arbeitsort — Wohnorte (Kreise-Gemeinden)	Ein- pend- ler	Arbeitsort — Wohnorte (Kreise-Gemeinden)	Ein- pend- ler
noch Klingenbrunn		noch Pocking		noch Ruhstorf	
Gde. Sankt Oswald	230	Gde. Kirchham	14	ferner aus	
<u>Schlag</u>	134	Kühnham	26	LKr. Passau	24
darunter		Mittich	5	Gde. Engertsham	14
im LKr. Grafenau	133	Oberschwärzen-	7	<u>Landkreis Kelheim</u>	
aus Gde. Grafenau	57	bach	11	<u>Abensberg</u>	228
Großarmschlag	5	Poigham	7	darunter	
Hartmannsreit	13	Reutern	7	im LKr. Kelheim	201
Nendlnach	5	Safferstetten	7	aus Gde. Altdürnbuch	7
Rosenau	7	Weihmörting	5	Arnhofen	9
Schönberg	36	Würding	12	Bachl	12
<u>Schönberg</u>	70	ferner aus		Biburg	7
darunter		LKr. Passau	23	Kelheim	7
im LKr. Grafenau	67	Gde. Bad Höhenstadt	6	Kirchdorf	11
aus		<u>Rotthalmünster</u>	210	Mühlhausen	9
Gde. Hartmannsreit	10	darunter		Neustadt	
Kirchberg	7	im LKr. Griesbach	197	a.d. Donau	9
Rosenau	5	aus Gde. Aigen	11	Offenstetten	30
Saldenburg	7	Asbach	22	Pullach	12
Schöfweg	13	Bayerbach	6	Sandharlanden	29
<u>Landkreis Griesbach</u>		Eggfling	6	Siegenburg	15
<u>Griesbach</u>	140	Hubreith	10	Train	5
darunter		Kirchham	33	ferner aus	
im LKr. Griesbach	129	Köblarn	6	LKr. Mainburg	12
aus Gde. Karpfham	12	Malching	9	Gde. Appersdorf	6
Kindlbach	7	Pattenham	37	LKr. Pfaffenhofen	
Pocking	7	Pocking	12	a.d. Ilm	11
Reutern	17	Weihmörting	15	Gde. Münchsmünster	6
Sachsenham	12	ferner aus		<u>Kelheim</u>	1606
Weng	48	LKr. Pfarrkirchen	10	darunter	
<u>Karpfham</u>	59	Gde. Ering	5	im LKr. Kelheim	1556
darunter		<u>Ruhstorf</u>	306	aus Gde. Bad Abbach	83
im LKr. Griesbach	56	darunter		Abensberg	117
aus Gde. Asbach	12	im LKr. Griesbach	278	Arnhofen	5
Bayerbach	7	aus Gde. Griesbach	7	Bachl	8
Griesbach	6	Hartkirchen	15	Essing	114
Poigham	7	Hütting	61	Großmuß	14
Weihmörting	5	Indling	54	Hausen	22
<u>Pocking</u>	218	Karpfham	10	Herrnsaal	10
darunter		Kühnham	8	Herrnwahlthann	5
im LKr. Griesbach	181	Mittich	11	Holzharlanden	6
aus Gde. Asbach	6	Oberschwärzen-	6	Hörlbach	6
Hartkirchen	20	bach		Ihrlerstein	382
Indling	20	Pocking	49	Kapfelberg	34
		Poigham	15	Kelheimwinzer	90
		Schmidham	6	Lengfeld	52
		Weihmörting	10	Mitterfecking	43

## 4. Die Einpendler der Gemeinden mit 50 und mehr Einpendlern. gegliedert nach ihren Wohnorten

Landkreis Kelheim			Landkreis Landau a.d. Isar		
Niederbayern					
Arbeitsort Wohnorte (Kreise-Gemeinden)	Einpendler	Arbeitsort Wohnorte (Kreise-Gemeinden)	Einpendler	Arbeitsort Wohnorte (Kreise-Gemeinden)	Einpendler
noch Kelheim		<u>Saal</u>	262	noch Grafenwiesen	
Gde. Mühlhausen	12	darunter		Gde. Hohenwarth	8
Neustadt		im LKr. Kelheim	259	Rimbach	34
a.d. Donau	14	aus Gde. Bad Abbach	7	Thenried	17
Oberndorf	29	Hausen	36	Voggendorf	25
Offenstetten	12	Herrnsaal	7		
Poikam	14	Herrnwahlthann	8	<u>Kötzting</u>	258
Pullach	17	Ihrlerstein	14	darunter	
Reiðing	23	Kapfelberg	10	im LKr. Kötzting	239
Saal	143	Kelheim	44	aus Gde. Arndorf	39
Sandharlanden	6	Lengfeld	15	Blaibach	35
Siegenburg	57	Mitterfecking	62	Chamerau	5
Staubing	15	Poikam	5	Gehstorf	20
Stausacker	21	Teugn	18	Grafenwiesen	13
Teuerting	16			Haus	13
Teugn	82	<u>Siegenburg</u>	65	Kreuzbach	5
Thaldorf	22	darunter		Miltach	7
Weltenburg	49	im LKr. Kelheim	55	Rimbach	5
ferner aus		aus Gde. Mühlhausen	7	Thenried	11
StKr. Regensburg	14	Niederumels-		Traidersdorf	6
LKr. Parsberg	16	dorf	5	Voggendorf	7
Gde. Painten	14	Train	32	Weißregen	33
<u>Marching</u>	70	<u>Thaldorf</u>	89	ferner aus	
darunter		darunter		LKr. Viechtach	10
im LKr. Kelheim	48	im LKr. Kelheim	87	Gde. Wettzell	7
aus Gde. Irnsing	20	aus		<u>Lam</u>	132
Neustadt		Gde. Holzharlanden	8	darunter	
a.d. Donau	15	Offenstetten	20	im LKr. Kötzting	132
ferner aus		Pullach	8	aus Gde. Arrach	11
LKr. Ingolstadt	11	Weltenburg	19	Haibühl	20
Gde. Pförring	11			Lohberg	79
LKr. Riedenburg	11	<u>Landkreis Kötzting</u>		Rimbach	6
Gde. Lobsing	11				
<u>Neustadt</u>		<u>Altrandsberg</u>	61	<u>Landkreis</u>	
<u>a.d. Donau</u>	92	darunter		<u>Landau a.d. Isar</u>	
darunter		im LKr. Kötzting	42	<u>Eichendorf</u>	97
im LKr. Kelheim	68	aus Gde. Kreuzbach	5	darunter	
aus Gde. Bad Gögging	8	Miltach	5	im LKr. Landau	
Irnsing	20	Oberndorf	10	a.d. Isar	92
Marching	7	Wolfersdorf	10	aus Gde. Adldorf	5
Mühlhausen	13	ferner aus		Dornach	49
ferner aus		LKr. Viechtach	16	Indersbach	5
StKr. Landshut	8	Gde. Moosbach	16	Kammern	10
LKr. Ingolstadt	6	<u>Grafenwiesen</u>	128	Reichstorf	7
Gde. Pförring	5	darunter			
		im LKr. Kötzting	127		
		aus Gde. Gotzendorf	13		
		Haus	11		



## 4. Die Einpendler der Gemeinden mit 50 und mehr Einpendlern. gegliedert nach ihren Wohnorten

Landkreis Landau a.d.Isar

Landkreis Maltersdorf

Niederbayern

Arbeitsort Wohnorte (Kreise-Gemeinden)	Ein- pend- ler	Arbeitsort Wohnorte (Kreise-Gemeinden)	Ein- pend- ler	Arbeitsort Wohnorte (Kreise-Gemeinden)	Ein- pend- ler
<u>Landau a.d.Isar</u>	281	noch Niederaichbach		noch Mainburg	
darunter		Gde. Wörth a.d.Isar	8	ferner aus	
im LKr.Landau		ferner aus		LKr. Pfaffenhofen	
a.d.Isar	242	StKr.Landshut	5	a.d.Ilm	11
aus Gde. Aufhausen	12	LKr. Dingolfing	32	Gde. Wolnzach	7
Ettling	10	Gde. Niederviehbach	10	LKr. Kelheim	12
Exing	20	Teisbach	6	Gde. Train	12
Frammering	15				
Ganacker	34	<u>Weihenstephan</u>	117	<u>Landkreis Maltersdorf</u>	
Haidlfing	10	darunter			
Haunersdorf	13	im LKr.Landshut	6	<u>Ergoldsbach</u>	159
Kammern	12	aus		darunter	
Mettenhausen	6	Gde. Mirskofen	5	im LKr.Maltersdorf	100
Niederhöcking	8	ferner aus		aus	
Oberhöcking	12	StKr.Freising	77	Gde. Neufahrn i.NB.	11
Pilsting	36	StKr.München	6	Prinkofen	67
Reichersdorf	11			ferner aus	
Waibling	9	<u>Landkreis Mainburg</u>		LKr. Landshut	13
Waltersdorf	17	<u>Au i.d.Hallertau</u>	59	Gde. Martinshaun	5
		darunter		LKr. Rottenburg	42
<u>Waltersdorf</u>	58	im LKr.Mainburg	47	Gde. Andermannsdorf	5
darunter		aus Gde. Enzelhausen	10	Hofendorf	5
im LKr.Landau		Günzenhausen	17	Kläham	25
a.d.Isar	43	Haslach	8	<u>Geiselhöring</u>	66
aus Gde. Ettling	6	Tegernbach	7	darunter	
Haidlfing	18	ferner aus		im LKr.Maltersdorf	54
Lailling	6	StKr.Freising	5	aus Gde. Greiöing	13
				Hadersbach	6
<u>Landkreis Landshut</u>		<u>Mainburg</u>	333	Haindling	13
<u>Altheim</u>	108	darunter		Sallach	8
darunter		im LKr.Mainburg	302		
im LKr.Landshut	79	aus Gde. Appersdorf	15	<u>Maltersdorf</u>	137
aus Gde. Adlkofen	5	Attenhofen	7	darunter	
Altdorf	7	Enzelhausen	12	im LKr.Maltersdorf	116
Ergolding	5	Grafendorf	8	aus	
Essenbach	9	Groögunderts-		Gde. Geiselhöring	10
Mirskofen	13	hausen	6	Grafentraubach	5
Ohu	12	Grünberg	6	Laberweinting	15
ferner aus		Holzmanns-		Neufahrn i.NB.	5
StKr.Landshut	16	hausen	6	Niederlindhart	18
		Leibersdorf	17	Oberlindhart	9
<u>Niederaichbach</u>	128	Lindkirchen	24	Pfaffenberg	23
darunter		Meilenhofen	17	Weichs	6
im LKr.Landshut	82	Oberpindhart	7		
aus Gde. Hüttenkofen	7	Ratzenhofen	11	<u>Neufahrn i.NB.</u>	115
Mirskofen	6	Sandelzhausen	124	darunter	
Oberaichbach	9	Steinbach	12	im LKr.Maltersdorf	82
Ohu	17			aus Gde. Ergoldsbach	15
Wolfsbach	7			Niederlindhart	10

## 4. Die Einpendler der Gemeinden mit 50 und mehr Einpendlern, gegliedert nach ihren Wohnorten

Landkreis Mallersdorf  
Landkreis Pfarrkirchen

Niederbayern

Arbeitsort — Wohnorte (Kreise-Gemeinden)	Ein- pend- ler	Arbeitsort — Wohnorte (Kreise-Gemeinden)	Ein- pend- ler	Arbeitsort — Wohnorte (Kreise-Gemeinden)	Ein- pend- ler
noch Neufahrn i. NB.		noch Fürstenzell		noch Heining	
Gde. Oberellenbach	7	Gde. Dorfbach	6	LKr. Vilshofen	8
Oberhaselbach	5	Engertsham	24	Gde. Otterskirchen	7
Oberlindhart	11	Neukirchen			
Prinkofen	6	a. Inn	14	<u>Sulzbach a. Inn</u>	134
Winklssaß	11	ferner aus		darunter	
ferner aus		LKr. Griesbach	7	im LKr. Passau	97
LKr. Rottenburg	20	Gde. Schmidham	5	aus Gde. Eglsee	14
Gde. Hofendorf	5			Eholting	20
Kläham	7	<u>Grubweg</u>	382	Engertsham	18
LKr. Regensburg	9	darunter		Neuhaus a. Inn	19
Gde. Sanding	7	im LKr. Passau	231	Vornbach	17
		aus		ferner aus	
<u>Schierling</u>	54	Gde. Donauwetzdorf	12	LKr. Griesbach	36
darunter		Hacklberg	13	Gde. Mittich	16
im LKr. Maltersdorf	42	Hals	25		
aus Gde. Buchhausen	5	Heining	17	<u>Tittling</u>	153
Eggmühl	16	Hutthurm	7	darunter	
Unterlaichling	5	Kellberg	53	im LKr. Passau	117
		Bühlberg	5	aus	
<u>Landkreis Passau</u>		Salzweg	27	Gde. Fürstenstein	26
<u>Bühlberg</u>	99	Straßkirchen	6	Neukirchen	
darunter		Thyrnau	37	vorm Wald	23
im LKr. Passau	61	ferner aus		Witzmannsberg	55
aus Gde. Hutthurm	10	StKr. Passau	43	ferner aus	
München	7	LKr. Wegscheid	94	LKr. Grafenau	32
Straßkirchen	18	Gde. Hauzenberg	14	Gde. Lembach	8
Tittling	13	Jahrdorf	9	Saldenburg	11
ferner aus		Obernzell	23	Thurmansbang	13
LKr. Grafenau	36	Schaibing	10		
Gde. Saldenburg	36	Windpassing	30	<u>Landkreis</u>	
				<u>Pfarrkirchen</u>	
<u>Fürstenstein</u>	93	<u>Hacklberg</u>	63	<u>Ering</u>	70
darunter		darunter		darunter	
im LKr. Passau	72	im LKr. Passau	48	im LKr. Pfarrkirchen	35
aus Gde. München	6	aus Gde. Haselbach	6	aus Gde. Münchham	19
Neukirchen		Heining	14	Stubenberg	5
vorm Wald	22	Tiefenbach	6	ferner aus	
Tittling	26	ferner aus		LKr. Griesbach	35
Witzmannsberg	12	StKr. Passau	12	Gde. Malching	25
ferner aus					
LKr. Grafenau	11	<u>Heining</u>	54	<u>Pfarrkirchen</u>	429
Gde. Thurmansbang	7	darunter		darunter	
		im LKr. Passau	32	im LKr. Pfarrkirchen	368
<u>Fürstenzell</u>	147	aus		aus Gde. Asenham	10
darunter		Gde. Bad Höhenstadt	5	Brombach	17
im LKr. Passau	135	Hacklberg	9	Dietersburg	7
aus Gde. Altenmarkt	25	Sandbach	10	Eggldam	5
Bad Höhenstadt	47	ferner aus		Gangerbauer	5
		StKr. Passau	6		

## 4. Die Einpendler der Gemeinden mit 50 und mehr Einpendlern, gegliedert nach ihren Wohnorten

Landkreis Pfarrkirchen  
Landkreis Straubing

Niederbayern

Arbeitsort — Wohnorte (Kreise-Gemeinden)	Ein- pend- ler	Arbeitsort — Wohnorte (Kreise-Gemeinden)	Ein- pend- ler	Arbeitsort — Wohnorte (Kreise-Gemeinden)	Ein- pend- ler
noch Pfarrkirchen		noch Frauenau		noch Zwiesel	
Gde. Hirschbach	9	Gde. Zwiesel	5	Gde. Langdorf	45
Lengsham	6	ferner aus		Lindberg	176
Loderham	23	LKr. Grafenau	30	Rabenstein	75
Nöham	16	Gde. Klingenbrunn	27	Rinchnach	12
Postmünster	52			Rinchnachmündt	43
Reichenberg	92	<u>Lindberg</u>	60		
Schalldorf	19	darunter		<u>Landkreis Rottenburg</u>	
Triftern	16	im LKr. Regen	53	<u>Langquaid</u>	52
Untergrasensee	57	aus Gde. Bayerisch-		darunter	
ferner aus		Eisenstein	20	im LKr. Rottenburg	42
LKr. Eggenfelden	41	Frauenau	7	aus	
Gde. Gangkofen	5	Rabenstein	19	Gde. Herrngiersdorf	7
Unterdietfurt	5			Oberleierndorf	6
		<u>Regen</u>	448	Sandsbach	11
<u>Simbach a. Inn</u>	640	darunter			
darunter		im LKr. Regen	418	<u>Pfeffenhausen</u>	53
im LKr. Pfarrkirchen	582	aus Gde. Bärndorf	24	darunter	
aus Gde. Eggstetten	30	Bischofsmais	19	im LKr. Rottenburg	49
Ering	36	Bayerisch-		aus Gde. Holzhausen	16
Erlach	87	Eisenstein	5	Pfaffendorf	14
Gumpersdorf	5	Eggenried	33	Rainertshausen	5
Julbach	85	Ellerbach	13		
Kirchberg		Hochdorf	13	<u>Rottenburg</u>	151
a. Inn	44	Kasberg	10	darunter	
Kirchdorf		Kirchberg	7	im LKr. Rottenburg	116
a. Inn	192	Kirchdorf		aus Gde. Münster	5
Münchham	19	i. Wald	14	Oberhatzkofen	17
Stubenberg	47	Langdorf	30	Oberotterbach	6
Ulbering	7	March	24	Pattendorf	41
Wittibreuth	11	Oberneumais	31	Pfeffenhausen	8
ferner aus		Rinchnach	32	Schmatzhausen	7
LKr. Altötting	19	Rinchnachmündt	119	ferner aus	
Gde. Stammham	13	Zell	5	StKr. Landshut	10
LKr. Griesbach	32	Zwiesel	18		
Gde. Malching	14	ferner aus		<u>Landkreis Straubing</u>	
		LKr. Viechtach	22	<u>Straßkirchen</u>	55
<u>Tann</u>	60	Gde. Zachenberg	12	darunter	
darunter				im LKr. Straubing	44
im LKr. Pfarrkirchen	56	<u>Zwiesel</u>	657	aus Gde. Irlbach	17
aus Gde. Gumpersdorf	7	darunter		Paitzkofen	10
Randling	20	im LKr. Regen	639	Schambach	7
Zimmern	10	aus Gde. Bärnzell	79	ferner aus	
		Bodenmais	37	LKr. Landau	
<u>Landkreis Regen</u>		Brandten	37	a. d. Isar	6
<u>Frauenau</u>	97	Bayerisch-		Gde. Altenbuch	5
darunter		Eisenstein	18		
im LKr. Regen	67	Frauenau	18		
aus Gde. Lindberg	54	Kasberg	6		
		Klautzenbach	75		

## 4. Die Einpendler der Gemeinden mit 50 und mehr Einpendlern, gegliedert nach ihren Wohnorten

Niederbayern

Landkreis Viechtach

Landkreis Vilshofen

Arbeitsort — Wohnorte (Kreise-Gemeinden)	Ein- pend- ler	Arbeitsort — Wohnorte (Kreise-Gemeinden)	Ein- pend- ler	Arbeitsort — Wohnorte (Kreise-Gemeinden)	Ein- pend- ler
<u>Landkreis Viechtach</u>		<u>Geisenhausen</u>	207	noch Altenmarkt	
<u>Ruhmannsfelden</u>	91	darunter		aus Gde. Göttersdorf	5
darunter		im LKr. Vilsbiburg	183	Künzing	5
im LKr. Viechtach	79	aus Gde. Aich	5	Langenamming	11
aus Gde. Achslach	9	Altfraunhofen	5	Osterhofen	28
Geiersthal	5	Bergham	26		
Gotteszell	6	Diemanns-		<u>Eging</u>	52
Patersdorf	21	kirchen	25	darunter aus	
Teisnach	6	Dietelskirchen	19	LKr. Deggendorf	11
Zachenberg	22	Holzhausen	20	Gde. Außernzell	11
		Salksdorf	15	LKr. Grafenau	12
		Seyboldsdorf	5	Gde. Thurmansbang	12
		Vilsbiburg	45	LKr. Passau	20
<u>Teisnach</u>	294	ferner aus		Gde. Fürstenstein	5
darunter		StKr. Landshut	10	Witzmannsberg	7
im LKr. Viechtach	285				
aus Gde. Böbrach	98	<u>Velden</u>	95	<u>Ortenburg</u>	169
Drachselsried	10	darunter		darunter	
Geiersthal	155	im LKr. Vilsbiburg	80	im LKr. Vilshofen	116
Patersdorf	12	aus Gde. Babing	11	aus Gde. Iglbach	7
		Neufraunhofen	32	Königbach	24
<u>Viechtach</u>	251	Pauluszell	7	Söldenau	81
darunter		Ruprechtsberg	12	ferner aus	
im LKr. Viechtach	240			LKr. Griesbach	19
aus		<u>Vilsbiburg</u>	293	Gde. Sachsenham	9
Gde. Blossersberg	57	darunter		Sankt Salvator	9
Drachselsried	5	im LKr. Vilsbiburg	271	LKr. Passau	33
Geiersthal	14	aus Gde. Aich	19	Gde. Dorfbach	22
Kollnburg	6	Bergham	11		
Moosbach	6	Binabiburg	7	<u>Osterhofen</u>	174
Prackenbach	11	Bonbruck	29	darunter	
Rechertsried	15	Diemanns-		im LKr. Vilshofen	162
Ruhmannsdorf	25	kirchen	7	aus Gde. Aicha	
Ruhmannsfelden	11	Dietelskirchen	10	a. d. Donau	22
Schlatzendorf	65	Gaindorf	12	Altenmarkt	52
Schönau	8	Geisenhausen	13	Anning	8
Teisnach	6	Gerzen	14	Buchhofen	7
		Haarbach	23	Göttersdorf	7
<u>Landkreis Vilsbiburg</u>		Lichtenhaag	29	Künzing	9
<u>Frontenhausen</u>	98	Loizenkirchen	6	Langenamming	9
darunter		Schalkham	12	Moos	9
im LKr. Vilsbiburg	26	Seyboldsdorf	48	Pleinting	9
aus		ferner aus		Vilshofen	9
Gde. Loizenkirchen	6	StKr. Landshut	5		
Rampoldstetten	12			<u>Vilshofen</u>	500
ferner aus		<u>Landkreis Vilshofen</u>		darunter	
LKr. Dingolfing	69	<u>Altenmarkt</u>	73	im LKr. Vilshofen	431
Gde. Marklkofen	38	darunter		aus Gde. Aidenbach	14
Poxau	14	im LKr. Vilshofen	67	Albersdorf	55
Steinberg	8			Aldersbach	25

## 4. Die Einpendler der Gemeinden mit 50 und mehr Einpendlern, gegliedert nach ihren Wohnorten

Landkreis Vilshofen

Landkreis Wolfstein

Niederbayern

Arbeitsort Wohnorte (Kreise-Gemeinden)	Ein- pend- ler	Arbeitsort Wohnorte (Kreise-Gemeinden)	Ein- pend- ler	Arbeitsort Wohnorte (Kreise-Gemeinden)	Ein- pend- ler
noch Vilshofen		<u>Obernzell</u>	65	noch Mauth	
Gde. Alkofen	84	darunter		Gde. Kreuzberg	10
Aunkirchen	38	im LKr. Wegscheid	53	Philippsreut	37
Beutelsbach	6	aus Gde. Ederlsdorf	14	Schönbrunn	59
Hilgartsberg	20	Lämmersdorf	5	Wasching	15
Hofkirchen	14	Schaibing	7		
Iglbach	9	Windpassing	8	<u>Ort</u>	78
Künzing	12	ferner aus		darunter	
Osterhofen	22	LKr. Passau	11	im LKr. Wolfstein	78
Otterskirchen	11	Gde. Kellberg	9	aus Gde. Ahornöd	48
Pleinting	39			Hinterschmi-	
Rathsmannsdorf	8	<u>Wegscheid</u>	139	ding	19
Söldenau	29	darunter			
Windorf	24	im LKr. Wegscheid	130	<u>Röhrnbach</u>	70
ferner aus		aus Gde. Jahrdorf	58	darunter	
LKr. Passau	41	Kasberg	32	im LKr. Wolfstein	68
Gde. Dorfbach	6	Thalberg	8	aus	
Sandbach	22	Wildenranna	11	Gde. Außernbrünst	7
		ferner aus		Harsdorf	5
<u>Landkreis Wegscheid</u>		LKr. Passau	5	Karlsbach	13
		Gde. Kellberg	5	Kumreut	5
<u>Germannsdorf</u>	132			Oberndorf	5
darunter		<u>Landkreis Wolfstein</u>		Wilhelmsreut	21
im LKr. Wegscheid	131	<u>Freyung</u>	485	<u>Waldkirchen</u>	303
aus Gde. Ederlsdorf	5	darunter		darunter	
Schaibing	97	im LKr. Wolfstein	477	im LKr. Wolfstein	288
Thurnreuth	6	aus Gde. Ahornöd	30	aus	
Windpassing	18	Fürsteneck	5	Gde. Altreichenau	32
<u>Hauzenberg</u>	434	Harsdorf	5	Böhmzwiesel	33
darunter		Herzogsreut	21	Haidmühle	10
im LKr. Wegscheid	156	Hinterschmi-		Heindlschlag	22
aus		ding	74	Hintereben	9
Gde. Germannsdorf	24	Hohenau	34	Karlsbach	33
Jahrdorf	57	Karlsbach	34	Philippsreut	9
Oberneureuth	22	Kreuzberg	30	Ratzing	30
Raßreuth	31	Kumreut	67	Schiefweg	33
Windpassing	12	Ort	65	Unterhöhen-	
ferner aus		Philippsreut	5	stetten	26
LKr. Passau	194	Praßreut	7	Vorderfreun-	
Gde. Oberdiendorf	28	Rehberg	9	dorf	14
Raßberg	25	Ringelai	32	ferner aus	
Wotzdorf	138	Schönbrunn	13	LKr. Passau	12
LKr. Wolfstein	83	Waldkirchen	11	Gde. Prag	5
Gde. Heindlschlag	18	Wasching	12		
Oberfrauenwald	14				
Unterhöhen-		<u>Mauth</u>	135		
stetten	44	darunter			
		im LKr. Wolfstein	135		
		aus Gde. Hohenau	8		

## 4. Die Einpendler der Gemeinden mit 50 und mehr Einpendlern, gegliedert nach ihren Wohnorten

Oberpfalz		Stadtkreis Amberg		Stadtkreis Regensburg	
Arbeitsort — Wohnorte (Kreise-Gemeinden)	Ein- pend- ler	Arbeitsort — Wohnorte (Kreise-Gemeinden)	Ein- pend- ler	Arbeitsort — Wohnorte (Kreise-Gemeinden)	Ein- pend- ler
<u>O b e r p f a l z</u>		noch StKr. Amberg		noch StKr. Neumarkt	
		LKr. Neumarkt		i.d. OPf.	
		i.d. OPf.	39	Gde. Woffenbach	73
		Gde. Hausen	6	Wappersdorf	5
		Kastl	21	LKr. Parsberg	30
Stadtkreis Amberg	2642	LKr. Sulzbach-		Gde. Eichenhofen	5
darunter aus		Rosenberg	148	Seubersdorf	7
StKr. Schwandorf		Gde. Götzendorf	6	StKr. Nürnberg	7
i. Bay.	16	Neukirchen b.			
LKr. Amberg	2341	Sulzbach-		Stadtkreis Regensburg	5927
Gde. Ammersricht	206	Rosenberg	8	darunter aus	
Ammerthal	51	Poppenricht	47	StKr. Deggendorf	7
Aschach	46	Sulzbach-		Landshut	14
Ebermannsdorf	8	Rosenberg	77	Straubing	41
Ensdorf	33			LKr. Bogen	31
Freudenberg	5	Stadtkreis		Gde. Bogen	7
Gailoh	86	Neumarkt i.d. OPf.	754	LKr. Deggendorf	34
Gärnersdorf	283	darunter aus		Gde. Hengersberg	6
Gebenbach	29	LKr. Beilngries	76	Plattling	8
Großschönbrunn	10	Gde. Beilngries	12	LKr. Kelheim	353
Haag	10	Berching	17	Gde. Bad Abbach	59
Hahnbach	42	Plankstetten	5	Abensberg	28
Hiltersdorf	18	Pollanten	8	Ihrlersstein	7
Hirschau	39	Töging	12	Kapfelberg	17
Hohenkernnath	15	LKr. Neumarkt		Kelheim	28
Karmensölden	83	i.d. OPf.	621	Lengfeld	34
Köfering	384	Gde. Berg b. Neu-		Lohstadt	23
Kötzersricht	8	markt i.d. OPf.	49	Neustadt	
Lintach	11	Berngau	17	a.d. Donau	12
Mimbach	18	Deining	25	Oberndorf	20
Pittersberg	19	Döllwang	7	Peising	9
Raigering	192	Freystadt	32	Poikam	17
Rieden	29	Großalfal-		Saal	27
Schnaittenbach	25	terbach	7	Teugn	6
Seugast	5	Helena	54	Thaldorf	9
Steiningloh	6	Heng	11	Weltenburg	7
Theuern	41	Holzheim	57	LKr. Landau	
Traßlberg	505	Labersricht	5	a.d. Isar	18
Ullersberg	5	Leutenbach	9	Gde. Landau	
Ursensollen	19	Loderbach	36	a.d. Isar	11
Ursula-		Mühlen	23	LKr. Mallersdorf	178
poppenricht	40	Mühlhausen	10	Gde. Ascholtshausen	6
Vilseck	8	Oberbuchfeld	7	Eggmühl	19
Vilshofen	10	Pilsach	10	Ergoldsbach	13
Wolfsbach	16	Pölling	64	Geiselhöring	10
LKr. Burglengenfeld	32	Postbauer	14	Mallersdorf	7
Gde. Schmidmühlen	22	Pyrbaum	11	Neufahrn i. NB.	8
LKr. Nabburg	27	Stauf	37	Niederlindhart	7
Gde. Nabburg	5	Sulzbürg	11	Oberdeggenbach	7
Schwarzenfeld	5	Thannhausen	8	Oberhaselbach	5

## 4. Die Einpendler der Gemeinden mit 50 und mehr Einpendlern. gegliedert nach ihren Wohnorten

Oberpfalz

Stadtkreis Regensburg

Arbeitsort Wohnorte (Kreise-Gemeinden)	Ein- pend- ler	Arbeitsort Wohnorte (Kreise-Gemeinden)	Ein- pend- ler	Arbeitsort Wohnorte (Kreise-Gemeinden)	Ein- pend- ler
noch StKr. Regensburg		noch StKr. Regensburg		noch StKr. Regensburg	
Gde. Oberlindhart	7	Gde. Aufhausen	17	Gde. Nieder-	
Pfaffenberg	18	Bach a.d. Donau	102	traubling	37
Pinkofen	6	Barbing	88	Nittendorf	133
Schierling	34	Bernhardswald	44	Oberachdorf	9
Zaitzkofen	6	Bremberg	9	Oberhinkofen	14
LKr. Rottenburg	18	Burgweinting	86	Oberisling	37
Gde. Langquaid	5	Demling	8	Obertraubling	190
LKr. Straubing	24	Dengling	7	Oppersdorf	261
Gde. Ittling	6	Diesenbach	52	Pentling	33
Perkam	9	Donaustauf	192	Pettendorf	55
StKr. Amberg	17	Ehring	5	Pettenreuth	23
Schwandorf		Eichhofen	23	Pfakofen	17
i. Bay.	21	Eilsbrunn	23	Pfatter	29
LKr. Burglengenfeld	229	Eitlbrunn	37	Pielenhofen	20
Gde. Burglengenfeld	41	Etterzhausen	114	Ponholz	15
Holzheim		Friesheim	5	Ramspau	5
a. Forst	13	Gailsbach	11	Regendorf	34
Kallminz	17	Gebelkofen	29	Regenstauf	157
Katzdorf	8	Geisling	13	Riekofen	22
Leonberg	34	Graß	26	Rogging	5
Maxhütte	16	Graßlfing	16	Rosenhof	15
Meßnerskreith	12	Graßberg	43	Sanding	13
Pirkensee	31	Grünthal	115	Sarching	40
Saltendorf	5	Hackenberg	11	Schönhofen	95
Teublitz	19	Hagelstadt	45	Schönleiten	8
LKr. Cham	19	Haidenkofen	5	Sengkofen	20
Gde. Cham	5	Hainsacker	84	Sinzing	208
Windisch-		Harting	35	Steinsberg	36
bergerdorf	5	Hauzendorf	23	Sulzbach	
LKr. Nabburg	18	Hauzenstein	22	a.d. Donau	30
Gde. Nabburg	5	Heilinghausen	6	Sünching	73
LKr. Parsberg	326	Hofdorf	5	Taimering	22
Gde. Beratzhausen	67	Hohenge-		Tegernheim	274
Brunn	7	braching	19	Thalmassing	16
Deuerling	45	Illkofen	13	Triftlfing	8
Endorf	16	Kareth	194	Viehhausen	69
Großetzenberg	17	Kiefenholz	5	Wenzenbach	92
Hemau	28	Kneiting	56	Wiesent	8
Hohenschambach	12	Köfering	81	Wolfsegg	41
Laaber	57	Kruckenberg	5	Wörth	
Mausheim	7	Kürn	13	a.d. Donau	55
Painten	6	Langenerling	7	Zeitlarn	128
Parsberg	7	Mangolding	9	LKr. Roding	109
Seubersdorf	13	Matting	11	Gde. Bruck i.d. OPf.	5
Velburg	6	Mintraching	50	Falkenstein	8
LKr. Regensburg	4325	Moosham	50	Mainsbauern	7
Gde. Adlmannstein	10	Mötzing	8	Nittenau	5
Alteglöfsheim	76	Neudorf	12	Reichenbach	7
Altenthann	8			Roding	5

## Oberpfalz

## Stadtkreis Regensburg

## Landkreis Amberg

Arbeitsort Wohnorte (Kreise-Gemeinden)	Ein- pend- ler	Arbeitsort Wohnorte (Kreise-Gemeinden)	Ein- pend- ler	Arbeitsort Wohnorte (Kreise-Gemeinden)	Ein- pend- ler
noch StKr. Regensburg		<u>Stadtkreis Weiden</u>	2372	noch StKr. Weiden	
Gde. Unterzell	14	darunter aus		Gde. Mantel	85
Wald	47	StKr. Amberg	9	Meerbodenreuth	6
LKr. Waldmünchen	12	LKr. Amberg	66	Muglhof	32
Gde. Rötze	8	Gde. Freihung	21	Neudorf b. Luhe	23
		Gressenwöhr	6	Neuhaus	16
<u>Stadtkreis</u>		Seugast	13	Neunkirchen	
<u>Schwandorf i. Bay.</u>	976	Vilseck	9	b. Weiden	38
darunter aus		LKr. Eschenbach		Neustadt	
StKr. Weiden	12	i. d. OPf.	128	a. d. Waldnaab	94
LKr. Amberg	15	Gde. Dießfurt	11	Oberwildenaub	63
Gde. Pittersberg	9	Eschenbach		Parkstein	12
LKr. Burglengenfeld	727	i. d. OPf.	11	Pirk	97
Gde. Alberndorf	34	Grafenwöhr	15	Püchersreuth	12
Bubach		Nitzlbuch	5	Reuth b.	
a. d. Naab	11	Preißach	17	Erbendorf	17
Burglengenfeld	9	Pressath	54	Roschau	8
Dachelhofen	72	LKr. Kemnath	36	Röthenbach	5
Ettmannsdorf	70	Gde. Kastl	5	Rothenstadt	273
Fronberg	86	Kemnath	9	Schirmitz	211
Göggelbach	6	LKr. Nabburg	73	Schlattein	6
Haselbach	19	Gde. Nabburg	13	Schönbrunn	9
Katzdorf	10	Oberköblitz	19	Schwarzenbach	22
Krondorf	146	Pfreimd	9	Störnstein	11
Kronstetten	53	Wernberg	21	Windisch-	
Meßnerskreith	10	LKr. Neustadt		eschenbach	113
Naabeck	10	a. d. Waldnaab	1805	LKr. Tirschenreuth	67
Neunkirchen	11	Gde. Altenstadt		Gde. Schönhaid	6
Oder	10	a. d. Waldnaab	83	Tirschenreuth	13
Steinberg	44	Bechtsrieth	14	Wiesau	15
Wackersdorf	55	Bernstein	5	LKr. Vohenstrauß	168
Wiefelsdorf	7	Edeldorf	14	Gde. Altenstadt	14
LKr. Nabburg	101	Enzenrieth	9	Eslarn	5
Gde. Nabburg	24	Erbendorf	14	Kaimling	17
Oberköblitz	5	Etzenricht	129	Lennesrieth	17
Pfreimd	9	Floß	49	Leuchtenberg	19
Schwarzenfeld	35	Flossenbürg	21	Lohma	5
Wernberg	7	Frauenricht	31	Pleystein	22
LKr. Neunburg		Grafenreuth	5	Roggenstein	9
vorm Wald	44	Hütten	12	Vohenstrauß	14
Gde. Altenschwand	6	Irchenrieth	21	Waidhaus	10
Fuhrn	5	Kaltenbrunn	8	Waldthurn	22
Neunburg		Kirchendemen-			
vorm Wald	9	reuth	5		
Taxöldern	5	Kohlberg	41	<u>Landkreis Amberg</u>	
LKr. Roding	29	Krummennaab	19		
Gde. Bruck i. d. OPf.	12	Lanz	17	<u>Freihung</u>	84
		Letzau	16	darunter	
		Luhe	61	im LKr. Amberg	72
		Mallersricht	48	aus Gde. Seugast	53



## 4. Die Einpendler der Gemeinden mit 50 und mehr Einpendlern. gegliedert nach ihren Wohnorten

Landkreis Amberg  
Landkreis Burglengenfeld

Oberpfalz

Arbeitsort Wohnorte (Kreise-Gemeinden)	Ein- pend- ler	Arbeitsort Wohnorte (Kreise-Gemeinden)	Ein- pend- ler	Arbeitsort Wohnorte (Kreise-Gemeinden)	Ein- pend- ler
noch Freihung		noch Vilseck		noch Burglengenfeld	
Gde. Thansüß	10	LKr. Sulzbach-		darunter	
ferner aus		Rosenberg	15	im LKr. Burglengen-	224
LKr. Nabburg	10	Gde. Sulzbach-		feld	
Gde. Gösselsdorf	5	Rosenberg	9	aus Gde. Dietldorf	9
<u>Hirschau</u>	179	<u>Vilshofen</u>	95	Holzheim	16
darunter		darunter		a. Forst	16
im LKr. Amberg	163	im LKr. Amberg	58	Kallmünz	6
aus Gde. Ehenfeld	25	aus Gde. Köfering	27	Katzdorf	9
Gebenbach	8	Rieden	19	Leonberg	16
Schnaittenbach	108	Winbuch	6	Maxhütte	9
Weiher	6	ferner aus		Meßnerskreith	13
ferner aus		LKr. Burglengenfeld	35	Münchshofen	13
StKr. Amberg	11	Gde. Höchensee	7	Pirkensee	31
		Schmidmühlen	24	Pottenstetten	6
<u>Schlicht</u>	66	<u>Landkreis Beilngries</u>		Premberg	11
darunter		<u>Beilngries</u>	166	Saltendorf	7
im LKr. Amberg	63	darunter		Schmidmühlen	14
aus Gde. Gressenwöhr	11	im LKr. Beilngries	132	See	28
Sigl	10	aus Gde. Berching	9	Teublitz	5
Wilseck	26	Biberbach	16	StKr. Regensburg	7
<u>Schnaittenbach</u>	52	Eglofsdorf	6	Schwandorf	
darunter		Hirschberg	39	i. Bay.	
im LKr. Amberg	17	Kottingwörth	15	<u>Dachelhofen</u>	543
aus Gde. Hirschau	13	Litterzhofen	6	darunter	
ferner aus		Ottmaring	5	im LKr. Burglengen-	165
LKr. Neustadt		Paulushofen	6	feld	
a.d. Waldnaab	26	Töging	10	aus Gde. Fronberg	16
Gde. Holzhammer	24	ferner aus		Ettmannsdorf	26
<u>Vilseck</u>	263	LKr. Eichstätt	16	Göggelbach	16
darunter		Gde. Haunstetten	8	Haselbach	7
im LKr. Amberg	175	<u>Berching</u>	82	Katzdorf	11
aus Gde. Freihung	9	darunter		Krondorf	32
Gressenwöhr	52	im LKr. Beilngries	76	Kronstetten	7
Irlbach	11	aus Gde. Beilngries	5	Naabeck	11
Langenbruck	15	Erasbach	17	Klardorf	24
Schlicht	35	Ernersdorf	6	ferner aus	
Seugast	6	Plankstetten	5	StKr. Schwandorf	
Sigl	11	Rudertshofen	9	i. Bay.	361
Thansüß	8	Sollngriesbach	12	<u>Fronberg</u>	95
ferner aus		Töging	6	darunter	
StKr. Amberg	34	<u>Landkreis</u>		im LKr. Burglengen-	27
Weiden	5	<u>Burglengenfeld</u>		feld	
LKr. Eschenbach		<u>Burglengenfeld</u>	255	aus Gde. Krondorf	5
i.d. OPf.	22			Kronstetten	18
Gde. Auerbach	6				

## 4. Die Einpendler der Gemeinden mit 50 und mehr Einpendlern, gegliedert nach ihren Wohnorten

Oberpfalz

Landkreis Burglengenfeld  
Landkreis Eschenbach i.d.OPf.

Arbeitsort — Wohnorte (Kreise-Gemeinden)	Ein- pend- ler	Arbeitsort — Wohnorte (Kreise-Gemeinden)	Ein- pend- ler	Arbeitsort — Wohnorte (Kreise-Gemeinden)	Ein- pend- ler
noch Fronberg		noch Teublitz		noch Cham	
ferner aus		Gde. Meßnerskreith	5	Gde. Willmering	92
StKr. Schwandorf		Münchshofen	7	Windisch- bergerdorf	75
i. Bay.	58	<u>Wackersdorf</u>	611	ferner aus	
<u>Maxhütte</u>	2016	darunter		LKr. Kötzing	114
darunter		im LKr. Burglengen- feld	269	Gde. Bärndorf	12
im LKr. Burglengen- feld	1977	aus Gde. Alberndorf	37	Blaibach	12
aus Gde. Bubach		Katzdorf	5	Chamerau	34
a.d. Naab	59	Krondorf	5	Miltach	14
Burglengenfeld	375	Kronstetten	21	Oberndorf	7
Dietldorf	8	Oder	63	Zandt	10
Kallmünz	14	Steinberg	123	LKr. Viechtach	15
Leonberg	180	Klardorf	10	Gde. Drachselsried	5
Meßnerskreith	218	ferner aus		LKr. Roding	59
Münchshofen	118	StKr. Schwandorf		Gde. Mitterdorf	7
Pirkensee	84	i. Bay.	244	Pöding	16
Premberg	37	LKr. Neunburg		Roding	9
Saltendorf	72	vorm Wald	88	Wetterfeld	6
Teublitz	803	Gde. Altenschwand	59	<u>Furth i. Wald</u>	208
ferner aus		Sonnenried	22	darunter	
LKr. Regensburg	37	<u>Landkreis Cham</u>		im LKr. Cham	138
Gde. Ponholz	31	<u>Cham</u>	928	aus Gde. Arnschwang	40
Rampau	5	darunter		Cham	9
<u>Meßnerskreith</u>	220	im LKr. Cham	703	NöBwartling	13
darunter		aus Gde. Altenmarkt	69	Ränkam	30
im LKr. Burglengen- feld	192	Arnschwang	20	Sengenbühl	27
aus		Chammünster	106	Windisch- bergerdorf	9
Gde. Burglengenfeld	6	Furth i. Wald	16	ferner aus	
Holzheim		Habersdorf	7	LKr. Kötzing	60
a. Forst	14	Niederrunding	24	Gde. Kleinaign	10
Katzdorf	92	Pemfling	14	Neukirchen	
Maxhütte	13	Penting	17	b. Hl. Blut	9
Teublitz	59	Pitzling	29	Schwarzenberg	10
Klardorf	5	Raindorf	38	Stachesried	8
ferner aus		Rhanwalting	11	Zenching	6
LKr. Regensburg	28	Runding	58	<u>Landkreis</u>	
Gde. Hirschling	16	Sattelbogen	6	<u>Eschenbach i.d. OPf.</u>	
<u>Teublitz</u>	51	Sattelpelns- stein	11	<u>Auerbach</u>	201
davon		Schachendorf	13	darunter	
im LKr. Burglengen- feld	49	Thierling	14	im LKr. Eschenbach	
aus		Thierlstein	17	i.d. OPf.	197
Gde. Burglengenfeld	6	Traitsching	13	aus Gde. Degelsdorf	44
Katzdorf	5	Vilzing	9	Michelfeld	42
Maxhütte	17	Waffenbrunn	22	Nitzlbuch	90
		Weiding	7	Ranna	7

## 4. Die Einpendler der Gemeinden mit 50 und mehr Einpendlern, gegliedert nach ihren Wohnorten

Landkreis Eschenbach i.d.OPf.			Landkreis Nabburg		
Oberpfalz					
Arbeitsort Wohnorte (Kreise-Gemeinden)	Ein- pend- ler	Arbeitsort Wohnorte (Kreise-Gemeinden)	Ein- pend- ler	Arbeitsort Wohnorte (Kreise-Gemeinden)	Ein- pend- ler
<u>Eschenbach i.d.OPf.</u>	98	noch Grafenwöhr		noch Immenreuth	
darunter		Gde. Kemnath	7	darunter	
im LKr. Eschenbach		LKr. Neustadt		im LKr. Kemnath	70
i.d.OPf.	78	a.d.Waldnaab	98	aus Gde. Ahornberg	7
aus Gde. Grafenwöhr	10	Gde. Hütten	18	Ebnath	7
Kirchen- thumbach	13	Kaltenbrunn	23	Kemnath	7
Neustadt		Mantel	12	Kulmain	17
a.Kulm	5	Schwarzenbach	12	Lenau	5
Pressath	8			Oberwappenöst	10
Tremmersdorf	11	<u>Neuhaus a.d.Pegnitz</u>	80		
ferner aus		darunter		<u>Kemnath</u>	204
LKr. Neustadt		im LKr. Eschenbach		darunter	
a.d.Waldnaab	8	i.d.OPf.	52	im LKr. Kemnath	136
Gde. Bernstein	6	aus Gde. Krottensee	14	aus Gde. Höflas	14
		Rothenbruck	32	Immenreuth	11
		ferner aus		Kastl	12
<u>Grafenwöhr</u>	1005	LKr. Pegnitz	10	Kötzersdorf	6
darunter		Gde. Höfen	9	Kulmain	44
im LKr. Eschenbach				Löschwitz	7
i.d.OPf.	531	<u>Nitzlbuch</u>	214	Mehlmeisel	7
aus Gde. Auerbach	34	darunter		Oberwappenöst	5
Dießfurt	14	im LKr. Eschenbach		Schönreuth	11
Eschenbach		i.d.OPf.	214	ferner aus	
i.d.OPf.	150	aus Gde. Auerbach	200	LKr. Eschenbach	
Feilersdorf	5	Degelsdorf	14	i.d.OPf.	14
Filchendorf	5			Gde. Neustadt	
Gmünd	39	<u>Pressath</u>	95	a.Kulm	7
Kirchen- thumbach	50	darunter		LKr. Bayreuth	45
Neustadt		im LKr. Eschenbach		Gde. Tressau	5
a.Kulm	18	i.d.OPf.	72	Warmensteinach	13
Neuzirkendorf	9	aus Gde. Dießfurt	10	Weidenberg	18
Nitzlbuch	17	Eschenbach			
Preißbach	12	i.d.OPf.	14	<u>Neusorg</u>	169
Pressath	139	Feilersdorf	7	darunter	
Riggau	6	Riggau	11	im LKr. Kemnath	164
Tremmersdorf	5	Weihersberg	12	aus Gde. Ebnath	43
Weihersberg	7			Langentheilen	12
ferner aus		<u>Landkreis Kemnath</u>		Lochau	25
StKr. Amberg	50	<u>Brand</u>	81	Mehlmeisel	5
Weiden	68	darunter		Mengersreuth	15
LKr. Amberg	192	im LKr. Kemnath	65	Oberwappenöst	9
Gde. Freihung	28	aus Gde. Ebnath	24	Pilgramsreuth	5
Gressenwöhr	7	Mehlmeisel	38	Pullenreuth	16
Kürmreuth	12	ferner aus		Riglasreuth	23
Langenbruck	98	LKr. Wunsiedel	13	Trevesen	7
Thansüß	10	Gde. Nagel	13		
Vilseck	7			<u>Landkreis Nabburg</u>	
LKr. Kemnath	39	<u>Immenreuth</u>	81	<u>Nabburg</u>	112
Gde. Kastl	16				

## 4. Die Einpendler der Gemeinden mit 50 und mehr Einpendlern, gegliedert nach ihren Wohnorten

Oberpfalz

Landkreis Nabburg

Landkreis Neustadt a.d. Waldnaab

Arbeitsort Wohnorte (Kreise-Gemeinden)	Ein- pend- ler	Arbeitsort Wohnorte (Kreise-Gemeinden)	Ein- pend- ler	Arbeitsort Wohnorte (Kreise-Gemeinden)	Ein- pend- ler
noch Nabburg		noch Mühlhausen		noch Neunburg vorm Wald	
darunter		aus Gde. Sulzbürg	18	Gde. Schwarzhofen	7
im LKr. Nabburg	87	Wappersdorf	14	Taxöldern	7
aus Gde. Diendorf	12	ferner aus			
Guteneck	8	LKr. Beilngries	127	<u>Landkreis</u>	
Pfreimd	21	Gde. Bachhausen	6	<u>Neustadt a.d. Waldnaab</u>	
Trausnitz	6	Beilngries	17		
<u>Schwarzenfeld</u>	256	Berching	33	<u>Altenstadt</u>	
darunter		Biberbach	6	<u>a.d. Waldnaab</u>	65
im LKr. Nabburg	221	Erasbach	23	darunter	
aus Gde. Dürnsricht	24	Plankstetten	8	im LKr. Neustadt	
Frotzersricht	24	Pollanten	12	a.d. Waldnaab	58
Högling	6	Weidenwang	6	aus Gde. Neustadt	
Nabburg	25	LKr. Riedenburg	16	a.d. Waldnaab	15
Pfreimd	5	Gde. Dietfurt	12	Störnstein	6
Pretzabruck	17			Wildenreuth	5
Schmidgaden	19	<u>Landkreis</u>			
Stulln	66	<u>Neunburg vorm Wald</u>		<u>Erbendorf</u>	163
Trisching	7	<u>Bodenwöhr</u>	310	darunter	
ferner aus		darunter		im LKr. Neustadt	
StKr. Schwandorf		im LKr. Neunburg		a.d. Waldnaab	126
i. Bay.	9	vorm Wald	139	aus Gde. Hauxdorf	17
		aus		Krummennaab	15
<u>Stulln</u>	131	Gde. Altenschwand	16	Reuth b.	
darunter		Egelsried	9	Erbendorf	13
im LKr. Nabburg	124	Erzhäuser	38	Röthenbach	5
aus Gde. Nabburg	64	Kröblitz	7	Wetzldorf	48
Pfreimd	7	Mitteraschau	9	Wildenreuth	7
Schwarzach		Neunburg		Grötschenreuth	12
b. Nabburg	5	vorm Wald	9	ferner aus	
Schwarzenfeld	29	Penting	6	LKr. Kemnath	33
		Taxöldern	32	Gde. Trevesen	18
<u>Wernberg</u>	195	ferner aus		Zwergau	6
darunter		StKr. Schwandorf.			
im LKr. Nabburg	186	i. Bay.	5	<u>Etzenricht</u>	139
aus Gde. Iffelsdorf	12	LKr. Roding	155	darunter	
Losau	7	Gde. Bruck i.d. OPf.	109	im LKr. Neustadt	
Nabburg	9	Nittenau	7	a.d. Waldnaab	116
Oberköblitz	88	Schöngras	5	aus Gde. Hannersgrün	7
Pfreimd	45	Sollbach	7	Kohlberg	36
Stein	6			Mallersricht	8
		<u>Neunburg vorm Wald</u>	103	Mantel	56
<u>Landkreis</u>		darunter		ferner aus	
<u>Neumarkt i.d. OPf.</u>		im LKr. Neunburg		LKr. Amberg	21
		vorm Wald	88	Gde. Freihung	9
<u>Mühlhausen</u>	177	aus Gde. Eixendorf	5	Massenricht	10
darunter		Kröblitz	23		
im LKr. Neumarkt		Lengfeld	5	<u>Floß</u>	132
i.d. OPf.	34	Penting	12		

## 4. Die Einpendler der Gemeinden mit 50 und mehr Einpendlern, gegliedert nach ihren Wohnorten

Landkreis Neustadt a.d.Waldnaab

Landkreis Regensburg

Oberpfalz

Arbeitsort — Wohnorte (Kreise-Gemeinden)	Ein- pend- ler	Arbeitsort — Wohnorte (Kreise-Gemeinden)	Ein- pend- ler	Arbeitsort — Wohnorte (Kreise-Gemeinden)	Ein- pend- ler
noch Floß		noch Neustadt		noch Parsberg	
darunter		a.d.Waldnaab		aus	
im LKr.Neustadt		Gde. Püchersreuth	7	Gde. Beratzhausen	5
a.d.Waldnaab	113	Reuth b.		Darshofen	5
aus Gde. Flossenbürg	40	Erbendorf	8	Eichenhofen	6
Gösen	10	Schönbrunn	22	Hemau	10
Grafenreuth	11	Störnstein	27	Lupburg	41
Schlatte	5	Windisch-		See	8
Schönbrunn	24	eschenbach	47	Seubersdorf	12
Grötschenreuth	11	ferner aus		Velburg	12
ferner aus		StKr.Weiden	30		
LKr. Vohenstrauß	16	LKr. Tirschenreuth	14	<u>Landkreis Regensburg</u>	
Gde. Waldkirch	6	Gde. Wildenau	6		
		LKr. Vohenstrauß	59	<u>Burgweinting</u>	91
<u>Gösen</u>	54	Gde. Brünst	5	darunter	
darunter		Lennesrieth	8	im LKr.Regensburg	52
im LKr.Neustadt		Waldthurn	23	aus Gde. Köfering	6
a.d.Waldnaab	54			Obertraubling	14
aus Gde. Floß	27	<u>Pirk</u>	66	Thalmassing	5
Flossenbürg	15	darunter		ferner aus	
Schönbrunn	12	im LKr.Neustadt		StKr.Regensburg	30
		a.d.Waldnaab	65		
<u>Krummennaab</u>	83	aus Gde. Rothenstadt	55	<u>Hagelstadt</u>	76
darunter		Schirmitz	5	darunter	
im LKr.Neustadt				im LKr.Regensburg	70
a.d.Waldnaab	81	<u>Windischeschenbach</u>	135	aus	
aus Gde. Bernstein	5	darunter		Gde. Alteglofsheim	20
Erbendorf	5	im LKr.Neustadt		Gailsbach	12
Reuth b.		a.d.Waldnaab	126	Langenerling	9
Erbendorf	22	aus Gde. Krummennaab	6	Pfakofen	7
Röthenbach	11	Neuhaus	85	Sanding	7
Thumsenreuth	5	Reuth b.		Thalmassing	11
Wildenreuth	19	Erbendorf	12		
Windisch-				<u>Obertraubling</u>	190
eschenbach	9	<u>Landkreis</u>		darunter	
		<u>Oberviechtach</u>		im LKr.Regensburg	157
<u>Neustadt a.d.Waldnaab</u>	478			aus	
darunter		<u>Oberviechtach</u>	54	Gde. Alteglofsheim	8
im LKr.Neustadt		darunter		Barbing	22
a.d.Waldnaab	370	im LKr.Oberviechtach	38	Harting	12
aus Gde. Altenstadt		aus Gde. Gaisthal	9	Köfering	13
a.d.Waldnaab	46	Niedermurach	8	Mintraching	14
Erbendorf	5	Obermurach	9	Moosham	6
Floß	90			Nieder-	
Flossenbürg	24	<u>Landkreis Parsberg</u>		traubling	9
Lanz	18			Riekofen	6
Luhe	6	<u>Parsberg</u>	143	Rosenhof	7
Mallersricht	5	darunter		Sarching	7
Neuhaus	7	im LKr.Parsberg	129	Sünching	6
Parkstein	14				

## 4. Die Einpendler der Gemeinden mit 50 und mehr Einpendlern, gegliedert nach ihren Wohnorten

Oberpfalz

Landkreis Regensburg  
Landkreis Tirschenreuth

Arbeitsort — Wohnorte (Kreise-Gemeinden)	Ein- pend- ler	Arbeitsort — Wohnorte (Kreise-Gemeinden)	Ein- pend- ler	Arbeitsort — Wohnorte (Kreise-Gemeinden)	Ein- pend- ler
noch Obertraubling ferner aus StKr. Regensburg	19	<u>Landkreis Roding</u>		noch Sulzbach- Rosenberg	
<u>Ponholz</u>	273	<u>Nittenau</u>	55	Gde. Röckenricht	31
darunter		darunter		Schwend	5
aus		im LKr. Roding	47	Steinling	22
LKr. Burglengenfeld	266	aus Gde. Bleich	7	Trondorf	6
Gde. Burglengenfeld	19	Bodenstein	7	Weigendorf	9
Leonberg	70	Bruck i.d.OPf.	8	ferner aus	
Maxhütte	101	Reichenbach	6	StKr. Amberg	27
Meßnerskreith	27	Steffling	5	LKr. Amberg	265
Pirkensee	29			Gde. Ammerthal	32
Teublitz	13	<u>Roding</u>	110	Hahnbach	62
<u>Regenstauf</u>	129	darunter		Iber	60
darunter		im LKr. Roding	93	Karmensölden	5
im LKr. Regensburg	113	aus Gde. Altenkreith	24	Köfering	10
aus Gde. Diesenbach	49	Bruck i.d.OPf.	5	Kötzersricht	33
Eitlbrunn	7	Mitterdorf	19	Süß	9
Grünthal	8	Pösing	9	Traßlberg	24
Ponholz	6	Strahlfeld	8	Weißenberg	7
Ramspau	7	Wetterfeld	8		
Steinsberg	6	ferner aus		<u>Landkreis</u>	
Zeitlarn	10	LKr. Regensburg	7	<u>Tirschenreuth</u>	
<u>Sünching</u>	75	Gde. Altenthann	5		
darunter				<u>Bärnau</u>	102
im LKr. Regensburg	62	<u>Landkreis</u>		darunter	
aus Gde. Haidenkofen	7	<u>Sulzbach-Rosenberg</u>		im LKr. Tirschenreuth	101
Haimbuch	5	<u>Neukirchen b.</u>		aus Gde. Ellenfeld	22
Irnkofen	5	<u>Sulzbach-Rosenberg</u>	63	Hohenthan	20
Mötzing	12	darunter		Schwarzenbach	13
Schönach	8	im LKr. Sulzbach-		Thanhausen	39
<u>Viehhausen</u>	56	Rosenberg	62	<u>Groschlattengrün</u>	184
darunter		aus Gde. Neidstein	44	darunter	
im LKr. Regensburg	54	Sulzbach-		im LKr. Tirschen-	
aus Gde. Eichhofen	6	Rosenberg	6	reuth	169
Eilsbrunn	20	Trondorf	5	aus Gde. Fuchsmühl	32
Schönhofen	7	<u>Sulzbach-Rosenberg</u>	567	Pechofen	116
Sinzing	18	darunter		Poppenreuth	6
<u>Wörth a.d. Donau</u>	53	im LKr. Sulzbach-		Wiesau	5
darunter		Rosenberg	253	ferner aus	
im LKr. Regensburg	50	aus Gde. Angfeld	15	StKr. Marktredwitz	6
aus Gde. Oberachdorf	11	Augsberg	5	<u>Mitterteich</u>	380
Pfatter	6	Bachetsfeld	5	darunter	
Tiefenthal	7	Illschwang	13	im LKr. Tirschen-	
		Neidstein	6	reuth	365
		Neukirchen b.		aus Gde. Fuchsmühl	23
		Sulzbach-		Groschlatten-	
		Rosenberg	18	grün	6
		Poppenricht	101	Großensees	16

## 4. Die Einpendler der Gemeinden mit 50 und mehr Einpendlern. gegliedert nach ihren Wohnorten

Landkreis Tirschenreuth

Landkreis Waldmünchen

Oberpfalz

Arbeitsort Wohnorte (Kreise-Gemeinden)	Ein- pend- ler	Arbeitsort Wohnorte (Kreise-Gemeinden)	Ein- pend- ler	Arbeitsort Wohnorte (Kreise-Gemeinden)	Ein- pend- ler
noch Mitterteich		noch Waldershof		noch Wiesau	
Gde. Großensterz	13	Gde. Lengenfeld b.		Gde. Pechofen	15
Leonberg	23	<b>Groschlatten-</b>		Schönhaid	153
Pechofen	41	grün	9	Tirschenreuth	15
Pfaffenreuth	28	Poppenreuth	12	Voitenthan	18
Pleußen	63	Rodenzen-		Waldsassen	11
Schönhaid	10	reuth	10	ferner aus	
Tirschenreuth	10	Walbenreuth	12	LKr. Neustadt	
Waldsassen	46	ferner aus		a.d. Waldnaab	19
Wiesau	77	LKr. Kemmath	179	Gde. Reuth b.	
<u>Pfaffenreuth</u>	168	Gde. Ebnath	24	Erbendorf	5
darunter		Immenreuth	10	<u>Landkreis Vohenstrauß</u>	
im LKr. Tirschenreuth	144	Lochau	35	<u>Altenstadt</u>	74
aus Gde. Helmbrechts	5	Mehlmeisel	5	darunter	
Lengenfeld b.		Mengersreuth	8	im LKr. Vohenstrauß	68
Groschlatten-		Oberwappen-		aus Gde. Vohenstrauß	41
grün	13	öst	10	Waldau	5
Waldsassen	83	Pullenreuth	22		
Wernersreuth	16	Riglasreuth	26		
ferner aus		Neusorg	21	<u>Pleystein</u>	51
StKr. Marktredwitz	14	StKr. Marktredwitz	20	darunter	
<u>Tirschenreuth</u>	342	LKr. Wunsiedel	22	im LKr. Vohenstrauß	51
darunter		Gde. Leutendorf	11	aus Gde. Lohma	11
im LKr. Tirschenreuth	332	<u>Waldsassen</u>	287	Mirsbrunn	11
aus Gde. Bärnau	36	darunter		Reinhardtsrieth	5
Beidl	7	im LKr. Tirschenreuth	272	<u>Vohenstrauß</u>	373
Dippersreuth	9	aus Gde. Kondrau	57	darunter	
Ellenfeld	10	Konnorsreuth	52	im LKr. Vohenstrauß	349
Hohenwald	33	Mitterteich	12	aus Gde. Altenstadt	101
Matzersreuth	13	Münchenreuth	22	Burgtreswitz	31
Mitterteich	11	Neualbenreuth	8	Eslarn	15
Pilmersreuth		Ottengrün	7	Gröbenstädt	9
a. Wald	5	Pfaffenreuth	19	Kaimling	10
Pleußen	5	Pleußen	38	Lennesrieth	9
Plößberg	10	Querenbach	27	Lohma	6
Großkonreuth	21	Wernersreuth	7	Mirsbrunn	6
Schönkirch	9	Wiesau	7	Pleystein	46
Schwarzenbach	42	<u>Wiesau</u>	509	Reinhardtsrieth	6
Thanhausen	22	darunter		Roggenstein	16
Waldsassen	14	im LKr. Tirschenreuth	480	Waidhaus	32
Wiesau	21	aus Gde. Bärnau	5	Waldthurn	42
Wondreb	22	Falkenberg	23	ferner aus	
<u>Waldershof</u>	277	Friedenfels	10	StKr. Weiden	6
darunter		Fuchsmühl	184	<u>Landkreis</u>	
im LKr. Tirschenreuth	53	Groschlatten-		<u>Waldmünchen</u>	
aus Gde. Hohenhard	5	grün	6	<u>Waldmünchen</u>	199
		Gumpen	7		
		Mitterteich	13		

## 4. Die Einpendler der Gemeinden mit 50 und mehr Einpendlern, gegliedert nach ihren Wohnorten

Oberpfalz

Landkreis Waldmünchen

Arbeitsort — Wohnorte (Kreise-Gemeinden)	Ein- pend- ler	Arbeitsort — Wohnorte (Kreise-Gemeinden)	Ein- pend- ler	Arbeitsort — Wohnorte (Kreise-Gemeinden)	Ein- pend- ler
noch Waldmünchen		noch Waldmünchen		noch Waldmünchen	
darunter		aus Gde. Hocha	19	aus Gde. Schäferei	11
im LKr. Waldmünchen	182	Höll	16	Spielberg	7
aus Gde. Albernhof	6	Katzbach	9	Tiefenbach	5
Ast	18	Prosdorf	8	Ulrichsgrün	21
Biberbach	6	Rannersdorf	7	Unter-	
Döfering	5	Rötz	5	grafenried	17



## 4. Die Einpendler der Gemeinden mit 50 und mehr Einpendlern, gegliedert nach ihren Wohnorten

## Oberfranken

## Stadtkreis Bamberg

Arbeitsort Wohnorte (Kreise-Gemeinden)	Ein- pend- ler	Arbeitsort Wohnorte (Kreise-Gemeinden)	Ein- pend- ler	Arbeitsort Wohnorte (Kreise-Gemeinden)	Ein- pend- ler
<u>O b e r f r a n k e n</u>		noch StKr. Bamberg		noch StKr. Bamberg	
		Gde. Litzendorf	75	Gde. Vollmannsdorf	11
		Lohndorf	26	Walsdorf	62
		Meedensdorf	6	Weichendorf	25
Stadtkreis Bamberg	7891	Melkendorf	45	Wernsdorf	30
darunter aus		Memmeldorf	261	Wiesengiech	79
StKr. Coburg	23	Merkendorf	84	Wildensorg	37
Forchheim	61	Mistendorf	11	Windischletten	12
Kulmbach	7	Mönchherrns- dorf	10	Würgau	12
LKr. Bamberg	6027	Mönchsambach	31	Zeckendorf	32
Gde. Altendorf	39	Mühlendorf	50	Zeegendorf	16
Amlingstadt	51	Naisa	54	Zettmannsdorf	6
Ampferbach	17	Oberhaid	269	Zückshut	37
Birkach	17	Oberharnsbach	15	LKr. Ebermannstadt	63
Bischberg	232	Oberköst	10	Gde. Ebermannstadt	6
Breitengüßbach	186	Oberoerndorf	6	Hollfeld	7
Bug	113	Pettstadt	27	Weigelshofen	6
Burgebrach	72	Peulendorf	33	LKr. Forchheim	121
Burgellern	19	Pödelndorf	83	Gde. Burk	8
Burgwindheim	11	Priesendorf	27	Eggolsheim	18
Buttenheim	58	Reundorf	50	Hallerndorf	21
Demmeldorf	15	Röbersdorf	5	Hausen	5
Dörfleins	55	Roßdorf		Neuses	11
Dreuschendorf	16	a. Forst	15	Pautzfeld	9
Drosendorf	57	Sassanfahrt	52	LKr. Höchststadt	
Ebrach	6	Sassendorf	15	a. d. Aisch	219
Erlach	20	Schammelsdorf	28	Gde. Elsendorf	24
Erlau	14	Schederndorf	5	Höchststadt	
Frensdorf	88	Scheßlitz	159	a. d. Aisch	10
Friesen	10	Schönbrunn	37	Mühlhausen	40
Gaustadt	580	Schweisdorf	12	Oberndorf	10
Geisfeld	62	Staffelbach	44	Pommersfelden	34
Grub	15	Stappenbach	11	Sambach	23
Gundelsheim	167	Stegaurach	186	Schirnsdorf	5
Gunzendorf	10	Strullendorf	241	Schlüsselfeld	9
Halbersdorf	8	Stübig	12	Steppach	16
Hallstadt	617	Tiefenellern	25	Wachenroth	12
Hartlanden	41	Trabelsdorf	21	Weingarts- greuth	6
Herrnsdorf	28	Trailsdorf	13	LKr. Lichtenfels	96
Hirschaid	111	Trosdorf	41	Gde. Lichtenfels	49
Höfen	66	Trunstadt	99	Michelau	10
Hohengüßbach	17	Tütschen- gereuth	22	Schwürbitz	6
Hohenhäusling	8	Unterhaid	28	LKr. Pegnitz	19
Kemmern	212	Unterneuses	7	Gde. Wolfsberg	6
Kirchschletten	7	Unteroberndorf	17	LKr. Staffelstein	407
Kolmsdorf	8	Untersteinach	7	Gde. Busendorf	12
Kremmeldorf	47	Unterstürmig	6	Ebensfeld	25
Lauf	25	Viereith	123	Ebing	43
Leesten	12			Kaltenbrunn	6
Lisberg	56				

## 4. Die Einpendler der Gemeinden mit 50 und mehr Einpendlern, gegliedert nach ihren Wohnorten

Oberfranken			Stadtkreis Bamberg Stadtkreis Bayreuth		
Arbeitsort — Wohnorte (Kreise-Gemeinden)	Ein- pend- ler	Arbeitsort — Wohnorte (Kreise-Gemeinden)	Ein- pend- ler	Arbeitsort — Wohnorte (Kreise-Gemeinden)	Ein- pend- ler
noch StKr. Bamberg		noch StKr. Bamberg		noch StKr. Bayreuth	
Gde. Kleukheim	11	Gde. Ziegelanger	7	Gde. Leisau	5
Lahm	18			Lessau	22
Medlitz	29	<u>Stadtkreis Bayreuth</u>	4560	Mengersreuth	5
Oberbrunn	9	darunter aus		Mistelbach	264
Oberleiterbach	9	LKr. Eschenbach		Mistelgau	83
Rattelsdorf	76	i.d.OPf.	24	Nemmersdorf	23
Seßlach	8	Gde. Preißbach	6	Neudorf	7
Staffelstein	31	LKr. Kemnath	73	Neunkirchen	
Unterleiter- bach	15	Gde. Guttenthau	5	a.Main	29
Unterzettlitz	5	Haidenaab	6	Oberkonners- reuth	62
Zapfendorf	51	Kemnath	5	Obernsees	37
StKr. Erlangen	13	Plössen	5	Oberpreusch- witz	127
LKr. Ebern	455	Speichersdorf	25	Oberwaiz	35
Gde. Appendorf	19	StKr. Bamberg	6	Oberwarmen- steinach	11
Baunach	99	Kulmbach	26	Pettendorf	43
Daschendorf	5	Marktredwitz	5	Pittersdorf	40
Dorgendorf	7	LKr. Bayreuth	3686	Ramsenthal	94
Ebern	12	Gde. Aichig	54	Schamelsberg	8
Gerach	23	Altenplos	135	Schreez	47
Gleusdorf	6	Benk	17	Seitenbach	14
Heilgersdorf	7	Bad Berneck i. Fichtelgebirge	38	Seulbitz	29
Hermannsberg	5	Bindlach	438	Seybothenreuth	86
Höfen	13	Birk	24	Sophienthal	14
Lauter	12	Bischofsgrün	11	Thiergarten	93
Lußberg	5	Brandholz	6	Truppach	10
Maroldsweisach	6	Busbach	9	Untersteinach	31
Memmelsdorf		Cottenbach	31	Unterwaiz	44
i.UFr.	15	Creez	32	Warmensteinach	26
Mürsbach	22	Crottendorf	25	Weidenberg	65
Pfaffendorf	5	Döhlau	30	Windischen- laibach	15
Pfarrweisach	5	Donndorf	192	Wolfsbach	24
Priegendorf	15	Dressendorf	30	LKr. Ebermannstadt	54
Reckendorf	79	Eckersdorf	307	Gde. Hollfeld	8
Reckenneusig	10	Emtmannsberg	32	Plankenfels	21
Rentweinsdorf	10	Euben	28	LKr. Kulmbach	367
Untermmerzbach	9	Forkendorf	30	Gde. Brücklein	28
LKr. Haßfurt	290	Frankenhaag	20	Harsdorf	54
Gde. Dankenfeld	8	Gesees	72	Hegnabrunn	10
Ebelsbach	29	Glashütten	28	Himmelskron	8
Eltmann	57	Goldkronach	35	Lanzendorf	6
Eschenbach	6	Goldmühl	8	Limmersdorf	5
Haßfurt	34	Görschnitz	24	Lindau	15
Kirchaich	13	Haag	8	Marktschorgast	6
Knetzgau	6	Heinersreuth	283	Menchau	5
Roßstadt	13	Hinterkleebach	11	Muckenreuth	15
Sand	7	Kirchenlaibach	22		
Stettfeld	34	Laineck	266		
Zeil	25	Lehen	17		

## 4. Die Einpendler der Gemeinden mit 50 und mehr Einpendlern. gegliedert nach ihren Wohnorten

Stadtkreis Bayreuth

Stadtkreis Coburg

Oberfranken

Arbeitsort Wohnorte (Kreise-Gemeinden)	Ein- pend- ler	Arbeitsort Wohnorte (Kreise-Gemeinden)	Ein- pend- ler	Arbeitsort Wohnorte (Kreise-Gemeinden)	Ein- pend- ler
noch StKr. Bayreuth		noch StKr. Coburg		noch StKr. Coburg	
Gde. Neudrossenfeld	67	Gde. Elsa	6	Gde. Sonnefeld	25
Neuenmarkt	11	Esbach	11	Stöppach	46
Neustädtlein		Frohnlach	33	Sulzdorf	5
a. Forst	11	Gestungshausen	26	Tiefenlauter	50
Pechgraben	7	Grattstadt	5	Tremersdorf	8
Thurnau	25	Großgarnstadt	24	Unterlauter	158
Trebgast	52	Großheirath	51	Untersiema	112
Wirsberg	13	Großwalbur	74	Unterwohlsbach	10
LKr. Münchberg	30	Grub a. Forst	172	Waldsachsen	37
Gde. Lützenreuth	7	Haarth	28	Watzendorf	8
LKr. Pegnitz	151	Hassenberg	14	Weidach	66
Gde. Creußen	42	Heldritt	15	Weidhausen	
Gottsfeld	6	Ketschenbach	8	b. Coburg	18
Hainbronn	6	Kipfendorf	8	Weißbrunn	
Neuhof	6	Kleinwalbur	11	a. Forst	49
Pegnitz	29	Kösfeld	5	Weißbrunn	
Prebitz	5	Lützelbuch	57	vorm Wald	31
Schnabelwaid	14	Meeder	131	Weitramsdorf	32
Zips	6	Meschenbach	12	Wiesenfeld	
LKr. Stadtsteinach	25	Mittelberg	15	b. Coburg	68
Gde. Kupferberg	8	Mönchröden	110	Wildenheid	29
Stadtsteinach	5	Neida	7	Wohlbach	33
Untersteinach	5	Neukirchen	38	Wörlsdorf	5
LKr. Wunsiedel	34	Neuses		Zeickhorn	12
Gde. Weißenstadt	6	a. d. Eichen	23	LKr. Kronach	56
Stadtkreis Coburg	4163	Neu-u. Neers- hof	21	Gde. Mitwitz	5
darunter aus		Niederfüllbach	32	Schneckenlohe	7
StKr. Bamberg	6	Oberfüllbach	14	Unterrodach	7
Neustadt		Oberlauter	68	LKr. Lichtenfels	163
b. Coburg	57	Obersiema	29	Gde. Buch a. Forst	40
LKr. Coburg	3734	Oberwohlsbach	23	Lichtenfels	47
Gde. Ahorn	141	Oeslau	151	Michelau	12
Altenhof	12	Ottowind	7	Oberwallen- stadt	5
Beiersdorf		Rodach		Schney	20
b. Coburg	129	b. Coburg	51	Seubelsdorf	6
Bertelsdorf	83	Rögen	15	Stetten	5
Beuerfeld	12	Rohrbach	21	Zettlitz	6
Birkach		Rossach	34	LKr. Staffelstein	114
a. Forst	31	Roßfeld	6	Gde. Altenbanz	16
Blumenrod	5	Roth a. Forst	14	Neundorf	11
Breitenau	7	Rothenhof	11	Schottenstein	9
Buchenrod	21	Rottenbach	15	Stadel	5
Creidlitz	163	Schafhof	24	Staffelstein	8
Dörfles		Scherneck	56	Witzmannsberg	30
b. Coburg	253	Scheuerfeld	196	LKr. Ebern	19
Ebersdorf		Schönstadt	14	Gde. Untermerzbach	5
b. Coburg	90	Schorkendorf	59		
Einberg	62	Seidmannsdorf	85		

## 4. Die Einpendler der Gemeinden mit 50 und mehr Einpendlern. gegliedert nach ihren Wohnorten

Stadtkreis Forchheim

Stadtkreis Hof

Oberfranken

Arbeitsort — Wohnorte (Kreise-Gemeinden)	Ein- pend- ler	Arbeitsort — Wohnorte (Kreise-Gemeinden)	Ein- pend- ler	Arbeitsort — Wohnorte (Kreise-Gemeinden)	Ein- pend- ler
<b>Stadtkreis Forchheim</b>	2711	<b>noch StKr. Forchheim</b>		<b>noch StKr. Hof</b>	
darunter aus		Gde. Oesdorf	47	Gde. Haidt	79
StKr. Bamberg	15	Pautzfeld	40	Isaar	6
LKr. Bamberg	70	Pinzberg	69	Joditz	38
Gde. Altendorf	8	Rettern	23	Köditz	270
Buttenheim	17	Reuth	339	Konradsreuth	16
Hirschaid	7	Schlaifhausen	20	Leimitz	239
Trailsdorf	12	Schlammsdorf	11	Leupoldsgrün	86
Unterstümmig	5	Schnaid	12	Lipperts	41
LKr. Ebermannstadt	358	Thurn	34	Martinsreuth	33
Gde. Drosendorf		Weppersdorf	22	Münchenreuth	48
a. Eggerbach	10	Wiesenthau	64	Oberkotzau	266
Drügendorf	10	Willersdorf	24	Rudolphstein	13
Ebermannstadt	13	Wimmelbach	85	Schlegel	51
Gasseldorf	5	Zaunsbach	9	Schnarchen- reuth	12
Hagenbach	17	LKr. Höchstadt			
Heiligenstadt	9	a. d. Aisch	127	Schwarzen- bach a. d.	
Hetzelsdorf	5	Gde. Adelsdorf	28	sächs. Saale	82
Muggendorf	6	Aisch	12	Tauperlitz	255
Oberweilers- bach	123	Hemhofen	25	Tiefengrün	34
Pretzfeld	38	Höchstadt		Töpen	91
Reifenberg	13	a. d. Aisch	25	Trogen	267
Streitberg	9	Neuhaus	9	Unterkotzau	184
Unterlein- leiter	10	Zeckern	8	Vierschau	11
Unterweilers- bach	43	StKr. Erlangen	40	Wölbattendorf	134
Weigelshofen	17	Fürth	9	Zedtwitz	143
LKr. Forchheim	2037	Nürnberg	16	LKr. Münchberg	85
Gde. Bammersdorf	16	LKr. Erlangen	18	Gde. Ahornberg	7
Buckenhofen	199	Gde. Baiersdorf	11	Helmbrechts	27
Bürk	341	<b>Stadtkreis Hof</b>	4010	Meierhof	5
Dobenreuth	21	darunter aus		Münchberg	21
Effeltrich	22	StKr. Bayreuth	6	Oberweißenbach	5
Gosberg	62	Marktredwitz	6	LKr. Naila	298
Hallerndorf	51	Selb	14	Gde. Bad Steben	30
Hausen	118	LKr. Hof	3310	Bernstein	
Heroldsbach	83	Gde. Autengrün	5	a. Wald	5
Kauernhofen	10	Berg	93	Dörnthäl	36
Kersbach	53	Bruck	38	Issigau	10
Kirch Ehrenbach	144	Brunnenthal	24	Lichtenberg	13
Kunreuth	16	Bug	6	Marlesreuth	8
Langensendel- bach	14	Döhlau	162	Marxgrün	9
Leutenbach	19	Eisenbühl	15	Naila	35
Mittellehren- bach	13	Fattigau	9	Neudorf	9
Neuses	18	Feilitzsch	178	Neuhaus	15
Ober Ehrenbach	21	Föhrenreuth	24	Reitzenstein	6
		Förbau	31	Schauenstein	11
		Gattendorf	271	Selbitz	61
		Gottsmannsgrün	25	LKr. Rehau	176
		Hadermannsgrün	22	Gde. Kautendorf	15

## 4. Die Einpendler der Gemeinden mit 50 und mehr Einpendlern, gegliedert nach ihren Wohnorten

Stadtkreis Hof

Stadtkreis Neustadt b.Coburg

Oberfranken

Arbeitsort Wohnorte (Kreise-Gemeinden)	Ein- pend- ler	Arbeitsort Wohnorte (Kreise-Gemeinden)	Ein- pend- ler	Arbeitsort Wohnorte (Kreise-Gemeinden)	Ein- pend- ler
noch StKr. Hof		noch StKr. Kulmbach		noch StKr. Marktredwitz	
Gde. Martinlamitz	17	Gde. Neuenmarkt	29	Gde. Lengenfeld b.	
Plößberg		Oberdornlach	18	Groschlatten-	
b. Selb	5	Peesten	30	grün	96
Prex	16	Proß	29	Mitterteich	9
Regnitzlosau	11	Schmeilsdorf	13	Pechofen	86
Rehau	67	Thurnau	78	Pfaffen-	
Schönwald	18	Trebgast	26	reuth	5
Wurlitz	11	Unterdornlach	99	Poppenreuth	45
LKr. Wunsiedel	80	Veitlahm	37	Schönhaid	7
Gde. Großwendern	6	Wernstein	13	Walbenreuth	10
Kirchenlamitz	9	Willmersreuth	21	Waldershof	135
Marktleuthen	21	Wirsberg	24	Waldsassen	9
Niederlamitz	10	LKr. Lichtenfels	76	Wiesau	20
Wunsiedel	6	Gde. Burgkunstadt	8	StKr. Selb	7
		Gärtenroth	7	LKr. Bayreuth	11
Stadtkreis Kulmbach	2427	Mainroth	32	Gde. Fichtelberg	5
darunter aus		LKr. Stadtsteinach	466	LKr. Rehau	9
StKr. Bayreuth	8	Gde. Guttenberg	25	Gde. Hohenberg	
LKr. Bayreuth	12	Kupferberg	51	a.d. Eger	5
Gde. Bad Berneck i.		Ludwig-		LKr. Wunsiedel	736
Fichtelgebirge	5	schorgast	97	Gde. Alexandersbad	23
LKr. Kulmbach	1805	Rugendorf	14	Arzberg	39
Gde. Azendorf	7	Stadtsteinach	41	Bernstein	5
Brücklein	30	Traindorf	5	Brand b. Markt-	
Buchau	16	Untersteinach	179	redwitz	77
Burghaig	290	Wartenfels	15	Grafenreuth	10
Danndorf	12	Zaubach	9	Grün	5
Döllnitz	34			Haid	6
Harsdorf	5	Stadtkreis		Holenbrunn	5
Hegnabrunn	26	Marktredwitz	1501	Leutendorf	88
Heubsch	35	darunter aus		Lorenzreuth	179
Himmelkron	6	LKr. Kemnath	186	Marktleuthen	9
Katschenreuth	91	Gde. Ebnath	32	Nagel	10
Kauerndorf	22	Immenreuth	11	Oberröslau	8
Kirchleus	5	Kulmain	10	Röthenbach	7
Ködnitz	148	Lochau	10	Schirnding	13
Langenstadt	8	Mehlmeisel	10	Schönbrunn	6
Lanzendorf	5	Mengersreuth	6	Seußen	23
Lehenthal	62	Oberwappenöst	17	Thierstein	6
Leuchau	103	Pullenreuth	15	Thörlau	16
Limmersdorf	8	Riglasreuth	14	Tröstau	14
Lindau	20	Neusorg	40	Wölsau	54
Lopp	7	LKr. Tirschenreuth	533	Wölsauerhammer	79
Lösau	7	Gde. Fuchsmühl	9	Wunsiedel	31
Mainleus	192	Groschlatten-			
Marktschorgast	20	grün	60	Stadtkreis	
Melkendorf	172	Helmbrechts	12	Neustadt b.Coburg	929
Menchau	7	Hohenhard	10	darunter aus	
Neudrossenfeld	20	Hohenthau	7	StKr. Coburg	54

## 4. Die Einpendler der Gemeinden mit 50 und mehr Einpendlern. gegliedert nach ihren Wohnorten

Stadtkreis Neustadt b. Coburg

Landkreis Bamberg

Oberfranken

Arbeitsort — Wohnorte (Kreise-Gemeinden)	Ein- pend- ler	Arbeitsort — Wohnorte (Kreise-Gemeinden)	Ein- pend- ler	Arbeitsort — Wohnorte (Kreise-Gemeinden)	Ein- pend- ler
noch StKr. Neustadt b. Coburg		noch StKr. Selb		noch Burgebrach	
LKr. Coburg	859	Gde. Neuhausen	8	Gde. Schönbrunn	15
Gde. Birkig	26	Oberweißenbach	61	Untersteinach	7
Boderndorf	12	Plößberg		Zettmannsdorf	9
Brüx	8	b. Selb	108	Ziegelsambach	7
Dörfles		Rehau	40		
b. Coburg	10	Schönwald	290	<u>Buttenheim</u>	60
Ebersdorf		Silberbach	18	darunter	
b. Neustadt		Spielberg	61	im LKr. Bamberg	39
b. Coburg	41	Unterweißen- bach	70	aus Gde. Altendorf	19
Einberg	9	Vielitz	103	Trailsdorf	5
Fechheim	10	LKr. Wunsiedel	431	ferner aus	
Fürth a. Berg	27	Gde. Birkenbühl	21	LKr. Forchheim	16
Haarbrücken	73	Großwendern	5	Gde. Schlammersdorf	12
Hassenberg	14	Hebanz	77	<u>Ebrach</u>	201
Höhn	19	Höchstädt		darunter	
Horb b. Fürth		b. Thiersheim	109	im LKr. Bamberg	158
a. Berg	9	Kothigen- bibersbach	6	aus Gde. Buch	12
Kemmaten	10	Neudes	22	Großgessingen	56
Ketschenbach	76	Thiersheim	21	Koppenwind	27
Kipfendorf	11	Thierstein	130	Mönchherrns- dorf	6
Meilschnitz	31	Wunsiedel	10	Untersteinach	48
Mönchröden	57			ferner aus	
Oeslau	24			LKr. Gerolzhofen	27
Thann	43			Gde. Breitbach	5
Unterwasungen	9	<u>Landkreis Bamberg</u>		Geusfeld	16
Weissenbrunn		<u>Breitengüßbach</u>	130	LKr. Haßfurt	16
vorm Wald	11	darunter		Gde. Theinheim	13
Wellmersdorf	26	im LKr. Bamberg	51		
Wildenheid	238	aus Gde. Hallstadt	5	<u>Gaustadt</u>	880
Wörlsdorf	10	Kemmern	9	darunter	
		Merkendorf	5	im LKr. Bamberg	593
<u>Stadtkreis Selb</u>	1781	Unteroberndorf	13	aus Gde. Bischberg	189
darunter aus		ferner aus		Gundelsheim	9
StKr. Hof	24	LKr. Staffelstein	31	Hallstadt	45
Marktredwitz	8	Gde. Ebing	10	Hartlanden	19
LKr. Hof	12	Rattelsdorf	8	Kolmsdorf	18
Gde. Oberkotzau	6	LKr. Ebern	41	Lisberg	56
Schwarzenbach		Gde. Reckendorf	5	Litzendorf	5
a. d. sächs.		Untermerzbach	5	Mühlendorf	27
Saale	5			Oberhaid	6
LKr. Rehau	1298			Priesendorf	40
Gde. Erkersreuth	334	<u>Burgebrach</u>	88	Stegaurach	41
Heidelberg	29	darunter		Trabelsdorf	29
Längenau	57	im LKr. Bamberg	83	Trosdorf	19
Lauterbach	66	aus Gde. Ampferbach	7	Trunstadt	23
Mühlbach	25	Mönchherrns- dorf	5	Tütschen- gereuth	26
Neuhaus		Mönchsambach	11		
a. d. Eger	16				

## 4. Die Einpendler der Gemeinden mit 50 und mehr Einpendlern. gegliedert nach ihren Wohnorten

Landkreis Bamberg

Landkreis Bayreuth

Oberfranken

Arbeitsort Wohnorte (Kreise-Gemeinden)	Ein- pend- ler	Arbeitsort Wohnorte (Kreise-Gemeinden)	Ein- pend- ler	Arbeitsort Wohnorte (Kreise-Gemeinden)	Ein- pend- ler
noch Gaustadt		noch Bad Berneck		noch Goldmühl	
ferner aus		i. Fichtelgebirge		darunter	
StKr. Bamberg	236	aus Gde. Bärnreuth	23	im LKr. Bayreuth	90
LKr. Haßfurt	26	Benk	8	aus Gde. Brandholz	5
Gde. Eltmann	5	Bischofsgrün	25	Bischofsgrün	5
		Brandholz	38	Goldkronach	72
Hallstadt	56	Escherlich	7		
darunter		Goldkronach	58	Kirchenlaibach	264
im LKr. Bamberg	37	Goldmühl	33	darunter	
aus Gde. Gundelsheim	6	Leisau	6	im LKr. Bayreuth	78
Kemmern	8	Nemmersdorf	15	aus Gde. Nairitz	13
ferner aus		Neudorf	14	Seybothenreuth	29
StKr. Bamberg	6	Rimlas	11	Tressau	6
		ferner aus		Windischen-	
Hirschaid	182	StKr. Bayreuth	7	laibach	19
darunter		LKr. Kulmbach	75	ferner aus	
im LKr. Bamberg	147	Gde. Gössenreuth	17	LKr. Eschenbach	
aus Gde. Altendorf	10	Himmelkron	19	i. d. OPf.	30
Buttenheim	18	Lanzendorf	16	Gde. Neustadt	
Sassanfahrt	81	Wasserknoten	10	a. Kulm	9
Strullendorf	11	LKr. Münchberg	25	Vorbach	11
Trailsdorf	8	Gde. Lützenreuth	18	LKr. Kemnath	117
ferner aus		LKr. Stadtsteinach	17	Gde. Haidenaab	19
StKr. Bamberg	13	Gde. Wartenfels	11	Immenreuth	13
LKr. Forchheim	16			Kemnath	7
Gde. Hallerndorf	5	Fichtelberg	140	Neusorg	11
		darunter		Plössen	19
Memmelsdorf	50	im LKr. Bayreuth	62	Ramlesreuth	8
darunter		aus Gde. Oberwarmen-		Wirbenz	6
im LKr. Bamberg	34	steinach	57	StKr. Marktredwitz	8
aus Gde. Kremmeldorf	5	ferner aus		LKr. Pegnitz	10
Schammelsdorf	8	LKr. Kemnath	56	Gde. Prebitz	9
ferner aus		Gde. Mehlmeisel	47		
StKr. Bamberg	13	LKr. Wunsiedel	18	Laineck	83
		Gde. Nagel	17	darunter	
Scheßlitz	97			im LKr. Bayreuth	32
darunter		Goldkronach	100	aus Gde. Bindlach	18
im LKr. Bamberg	94	darunter		Döhlau	5
aus Gde. Kremmeldorf	6	im LKr. Bayreuth	97	ferner aus	
Peulendorf	8	aus Gde. Bad Berneck		StKr. Bayreuth	51
Wiesengiech	15	i. Fichtel-			
Windischletten	15	gebirge	15	Warmensteinach	61
Zeckendorf	8	Brandholz	23	darunter	
		Pressendorf	7	im LKr. Bayreuth	54
Landkreis Bayreuth		Escherlich	12	aus Gde. Fichtelberg	15
		Leisau	5	Oberwarmen-	
Bad Berneck		Nemmersdorf	16	steinach	33
i. Fichtelgebirge	379				
darunter		Goldmühl	92	Weidenberg	104
im LKr. Bayreuth	246				



## 4. Die Einpendler der Gemeinden mit 50 und mehr Einpendlern, gegliedert nach ihren Wohnorten

Landkreis Bayreuth

Landkreis Coburg

Oberfranken

Arbeitsort — Wohnorte (Kreise-Gemeinden)	Ein- pend- ler	Arbeitsort — Wohnorte (Kreise-Gemeinden)	Ein- pend- ler	Arbeitsort — Wohnorte (Kreise-Gemeinden)	Ein- pend- ler
noch Weidenberg		noch Ebersdorf		noch Neuses a.Brand	
darunter		b.Coburg		ferner aus	
im LKr.Bayreuth	95	Gde. Schneckenlohe	6	StKr.Coburg	96
aus Gde. Kirchen-		LKr. Lichtenfels	28		
pingarten	5	Gde. Michelau	11	<u>Neuses a.d.Eichen</u>	69
Mengersreuth	6	Schney	5	darunter	
Seybothenreuth	5			im LKr.Coburg	30
Sophienthal	25	<u>Einberg</u>	55	aus Gde. Dörfles	
Tressau	6	darunter		b.Coburg	7
Warmensteinach	25	im LKr.Coburg	52	ferner aus	
		aus Gde. Oeslau	13	StKr.Coburg	34
<u>Landkreis Coburg</u>		Rothenhof	6		
		Waldsachsen	8	<u>Niederfüllbach</u>	60
<u>Creidlitz</u>	208	<u>Esbach</u>	131	darunter	
darunter		darunter		im LKr.Coburg	51
im LKr.Coburg	147	im LKr.Coburg	111	aus Gde. Creidlitz	16
aus Gde. Ahorn	20	aus Gde. Bertelsdorf	5	Untersiema	7
Großheirath	5	Dörfles		Weissenbrunn	
Grub a.Forst	15	b.Coburg	38	a.Forst	12
Lützelbuch	5	Mittelberg	6	ferner aus	
Meschenbach	5	Oberlauter	5	StKr.Coburg	5
Niederfüllbach	14	Oberwohlsbach	9		
Roth a.Forst	6	Oeslau	12	<u>Oberlauter</u>	70
Scherneck	5	Unterlauter	5	darunter	
Stöppach	5	Waldsachsen	6	im LKr.Coburg	65
Untersiema	17	ferner aus		aus Gde. Neukirchen	8
Weissenbrunn		StKr.Coburg	17	Tiefenlauter	15
a.Forst	6			Unterlauter	25
ferner aus		<u>Mönchröden</u>	131		
StKr.Coburg	37	darunter		<u>Oeslau</u>	1006
LKr. Staffelstein	12	im LKr.Coburg	122	darunter	
Gde. Altenbanz	5	aus Gde. Blumenrod	8	im LKr.Coburg	910
<u>Ebersdorf b.Coburg</u>	484	Einberg	45	aus Gde. Blumenrod	9
darunter		Kipfendorf	8	Dörfles	
im LKr.Coburg	408	Oeslau	26	b.Coburg	37
aus Gde. Creidlitz	11	Rothenhof	9	Einberg	235
Friesendorf	18			Esbach	7
Frohnlaich	108	<u>Neuses a.Brand</u>	244	Fechheim	6
Gestungshausen	6	darunter		Fischbach	9
Großgarnstadt	68	im LKr.Coburg	146	Höhn	6
Grub a.Forst	98	aus Gde. Ahorn	7	Kipfendorf	29
Kleingarnstadt	9	Beiersdorf		Kleingarnstadt	15
Oberfüllbach	7	b.Coburg	6	Mittelberg	19
Rohrbach	13	Bertelsdorf	41	Mönchröden	173
Sonnefeld	21	Beuerfeld	9	Neu- u. Neers-	
Zeichhorn	10	Dörfles		hof	50
ferner aus		b.Coburg	12	Oberwohlsbach	28
StKr.Coburg	36	Scheuerfeld	14	Rothenhof	88
LKr. Kronach	9	Unterlauter	9	Spittelstein	27
				Unterlauter	12



## 4. Die Einpendler der Gemeinden mit 50 und mehr Einpendlern. gegliedert nach ihren Wohnorten

Landkreis Coburg			Landkreis Ebermannstadt		
Oberfranken					
Arbeitsort Wohnorte (Kreise-Gemeinden)	Ein- pend- ler	Arbeitsort Wohnorte (Kreise-Gemeinden)	Ein- pend- ler	Arbeitsort Wohnorte (Kreise-Gemeinden)	Ein- pend- ler
noch Oeslau		noch Sonnefeld		noch Weidhausen	
Gde. Unterwohlsbach	31	Gde. Neuses		b. Coburg	
Waldsachsen	50	a. Brand	10	Gde. Gestungshausen	9
Waltersdorf	14	Trübenbach	5	Hassenberg	16
Weißbrunn		Weidhausen		Mödlitz	6
vorm Wald	13	b. Coburg	26	Neuses a. Brand	20
ferner aus		ferner aus		Sonnefeld	71
StKr. Coburg	80	StKr. Coburg	9	Trübenbach	26
Neustadt		LKr. Kronach	22	ferner aus	
b. Coburg	15	Gde. Schneckenlohe	13	LKr. Kronach	55
		LKr. Lichtenfels	34	Gde. Schneckenlohe	45
Rodach b. Coburg	270	Gde. Marktgraitz	5	LKr. Lichtenfels	66
darunter		Michelau	5	Gde. Lettenreuth	14
im LKr. Coburg	232	Neuensee	7	Marktgraitz	33
aus Gde. Beiersdorf				Schwüritzbitz	11
b. Coburg	6	<u>Steinach</u>			
Drossenhausen	6	<u>a. d. Steinach</u>	118	<u>Weitramsdorf</u>	200
Elsa	17	darunter		darunter	
Gauerstadt	7	im LKr. Coburg	95	im LKr. Coburg	129
Grattstadt	11	aus Gde. Gestungs-		aus Gde. Altenhof	43
Großwalbur	37	hausen	21	Beiersdorf	
Heldritt	76	Hassenberg	52	b. Coburg	7
Lempertshausen	13	Hof		Scheuerfeld	17
Meeder	9	a. d. Steinach	11	Schorkendorf	8
Neida	7	ferner aus		Weidach	42
Roßfeld	10	LKr. Kronach	21	ferner aus	
Rudelsdorf	9	Gde. Mitwitz	14	StKr. Coburg	23
ferner aus				LKr. Staffelstein	47
StKr. Coburg	27	<u>Untersiema</u>	75	Gde. Gemünda i. OFr.	6
		darunter		Neundorf	32
<u>Scherneck</u>	78	im LKr. Coburg	59		
darunter		aus Gde. Birkach		<u>Wörlsdorf</u>	61
im LKr. Coburg	60	a. Forst	11	darunter	
aus Gde. Stöppach	5	Creidlitz	5	im LKr. Coburg	56
Untersiema	30	Großheirath	7	aus Gde. Fürth a. B.	7
Weißbrunn		Neuses		Hassenberg	42
a. Forst	7	a. d. Eichen	5		
ferner aus		Scherneck	10	<u>Landkreis</u>	
LKr. Lichtenfels	9	Weißbrunn		<u>Ebermannstadt</u>	
Gde. Buch a. Forst	8	a. Forst	8		
		ferner aus		<u>Ebermannstadt</u>	209
<u>Sonnefeld</u>	194	StKr. Coburg	6	darunter	
darunter		LKr. Lichtenfels	8	im LKr. Ebermann-	
im LKr. Coburg	127	Gde. Buch a. Forst	6	stadt	177
aus Gde. Bieberbach	21			aus Gde. Dürrbrunn	5
Ebersdorf		<u>Weidhausen b. Coburg</u>	299	Gasseldorf	25
b. Coburg	6	darunter		Hagenbach	5
Frohnlach	14	im LKr. Coburg	174	Heiligenstadt	12
Gestungshausen	22	aus Gde. Bieberbach	7	Muggendorf	7
		Frohnlach	5	Niedermirsberg	5

## 4. Die Einpendler der Gemeinden mit 50 und mehr Einpendlern. gegliedert nach ihren Wohnorten

Oberfranken

Landkreis Ebermannstadt  
Landkreis Hof

Arbeitsort Wohnorte (Kreise-Gemeinden)	Ein- pend- ler	Arbeitsort Wohnorte (Kreise-Gemeinden)	Ein- pend- ler	Arbeitsort Wohnorte (Kreise-Gemeinden)	Ein- pend- ler
noch Ebermannstadt		noch Neunkirchen		noch Herzogenaurach	
Gde. Oberweilers-		a.Brand		Gde. Kosbach	9
bach	8	darunter		Lonnerstadt	5
Pretzfeld	28	im LKr.Forchheim	73	Münchaurach	38
Rüssenbach	11	aus Gde. Dormits	26	Neundorf	8
Streitberg	29	Hetzles	30	Niederndorf	62
Unterweilers-		Kleinsendel-		Oberreichen-	
bach	13	bach	12	bach	7
Wannbach	7	ferner aus		Reinersdorf	5
ferner aus		LKr. Erlangen	8	Röttenbach	17
StKr.Forchheim	6	Gde. Eschenau	5	Schwarzenbach	6
				Unterreichen-	
<u>Hollfeld</u>	64	<u>Weißenohe</u>	91	bach	17
darunter		darunter		Weisendorf	38
im LKr.Ebermann-		im LKr.Forchheim	81	Zweifelsheim	8
stadt	63	aus Gde. Gräfenberg	25	ferner aus	
aus Gde. Freienfels	6	Igensdorf	20	StKr.Erlangen	28
Treppendorf	7	Stöckach	5	Fürth	5
Weiher	23	Thuisbrunn	9	Nürnberg	7
		ferner aus		LKr. Erlangen	23
<u>Landkreis Forchheim</u>		LKr. Erlangen	9	Gde. Frauenaurach	17
		Gde. Eschenau	5		
<u>Eggolsheim</u>	89			<u>Höchstadt a.d.Aisch</u>	179
darunter		<u>Landkreis</u>		darunter	
im LKr.Forchheim	62	<u>Höchstadt a.d.Aisch</u>		im LKr.Höchstadt	
aus Gde. Hallerndorf	11			a.d.Aisch	164
Kauernhofen	7	<u>Adelsdorf</u>	60	aus Gde. Adelsdorf	43
Neuses	17	darunter		Aisch	7
Schlammersdorf	8	im LKr.Höchstadt		Etzelskirchen	22
Willersdorf	13	a.d.Aisch	36	Gremsdorf	10
ferner aus		aus Gde. Aisch	12	Lonnerstadt	16
LKr. Bamberg	14	Höchstadt		Neuhaus	5
Gde. Trailsdorf	10	a.d.Aisch	8	Pommersfelden	5
		ferner aus		Schwarzenbach	13
<u>Gräfenberg</u>	71	LKr. Forchheim	19	Sterpersdorf	8
darunter		Gde. Weppersdorf	15		
im LKr.Forchheim	62			<u>Schlüsselfeld</u>	86
aus Gde. Guttenburg	5	<u>Herzogenaurach</u>	556	darunter	
Hiltpoltstein	5	darunter		im LKr.Höchstadt	
Kappel	8	im LKr.Höchstadt		a.d.Aisch	55
Lilling	6	a.d.Aisch	476	aus Gde. Elsendorf	5
Thuisbrunn	12	aus Gde. Burgstall	66	Heuchelheim	13
Weißenohe	5	Falkendorf	45	Thüngfeld	30
		Großenseebach	8		
<u>Igensdorf</u>	60	Hammerbach	40	<u>Landkreis Hof</u>	
darunter		Haundorf	35		
im LKr.Forchheim	55	Hemhofen	11	<u>Brunnenthal</u>	67
aus Gde. Weißenohe	39	Höchstadt		darunter	
		a.d.Aisch	12	im LKr.Hof	64
<u>Neunkirchen a.Brand</u>	84	Kairlindach	7	aus Gde. Isaar	17

## 4. Die Einpendler der Gemeinden mit 50 und mehr Einpendlern, gegliedert nach ihren Wohnorten

Landkreis Hof

Landkreis Kronach

Oberfranken

Arbeitsort Wohnorte (Kreise-Gemeinden)	Ein- pend- ler	Arbeitsort Wohnorte (Kreise-Gemeinden)	Ein- pend- ler	Arbeitsort Wohnorte (Kreise-Gemeinden)	Ein- pend- ler
noch Brunnenthal Gde. Joditz	35	noch Schwarzenbach a.d.sächs.Saale darunter		noch Gundelsdorf Gde. Reitsch	16
<u>Feilitzsch</u>	162	im LKr.Hof	212	<u>Kleintettau</u>	211
darunter		aus Gde. Fattigau	10	darunter	
im LKr.Hof	140	Förbau	136	im LKr.Kronach	211
aus		Oberkotzau	39	aus Gde. Buchbach	6
Gde. Münchenreuth	8	Stobersreuth	19	Hirschfeld	9
Trogen	109	ferner aus		Kehlbach	84
Unterkotzau	8	StKr.Hof	33	Langenau	20
ferner aus		LKr. Münchberg	83	Reichenbach	5
StKr.Hof	22	Gde. Hallerstein	60	Tettau	14
		Seulbitz a.d. sächs.Saale	5	Windheim	59
<u>Konradsreuth</u>	176	Sparneck	5	<u>Kronach</u>	2323
darunter		LKr. Rehau	183	darunter	
im LKr.Hof	86	Gde. Martinlamitz	151	im LKr.Kronach	2232
aus Gde. Föhrenreuth	29	Quellenreuth	26	aus Gde. Au	19
Leupoldsgrün	12	Rehau	5	Beikheim	12
Lipperts	6	LKr. Wunsiedel	42	Buchbach	7
Martinsreuth	8	Gde. Kirchenlamitz	7	Burggrub	61
Silberbach	25	Markt-leuthen	5	Burgstall	5
ferner aus		Niederlamitz	25	Dörfles	45
StKr.Hof	18			Eibenberg	13
LKr. Münchberg	69	<u>Landkreis Kronach</u>		Fischbach	94
Gde. Ahornberg	22	<u>Ebersdorf</u>	56	Förtschendorf	10
Markersreuth	34	darunter aus		Friesen	72
Münchberg	5	LKr. Coburg	23	Gehülz	158
<u>Oberkotzau</u>	344	Gde. Sonnefeld	7	Gifting	8
darunter		LKr. Lichtenfels	16	Glosberg	22
im LKr.Hof	163	Gde. Schney	7	Großvichtach	25
aus Gde. Autengrün	13			Gundelsdorf	50
Döhlau	32	<u>Förtschendorf</u>	61	Haig	43
Fattigau	17	darunter		Hain	7
Förbau	10	im LKr.Kronach	61	Haßlach	
Leimitz	5	aus Gde. Hirschfeld	10	b.Kronach	43
Schwarzenbach a.d.sächs. Saale	53	Steinbach		Hesselbach	32
Tauperlitz	9	a.Wald	5	Höfles	51
ferner aus		Teuschnitz	26	Hummendorf	31
StKr.Hof	105	Wickendorf	9	Johannisthal	40
LKr. Rehau	36	<u>Gundelsdorf</u>	76	Kaltenbrunn	12
Gde. Martinlamitz	6	darunter		Knellendorf	33
Rehau	16	im LKr.Kronach	76	Küps	33
Wurlitz	5	aus Gde. Burggrub	10	Ludwigsstadt	7
		Glosberg	12	Mitwitz	10
<u>Schwarzenbach</u>		Haig	14	Neukenroth	28
<u>a.d.sächs.Saale</u>	559	Haßlach		Neuses	114
		b.Kronach	9	Oberlangens- stadt	17
				Oberrodach	27

## 4. Die Einpendler der Gemeinden mit 50 und mehr Einpendlern, gegliedert nach ihren Wohnorten

## Oberfranken

## Landkreis Kronach

Arbeitsort — Wohnorte (Kreise-Gemeinden)	Ein- pend- ler	Arbeitsort — Wohnorte (Kreise-Gemeinden)	Ein- pend- ler	Arbeitsort — Wohnorte (Kreise-Gemeinden)	Ein- pend- ler
noch Kronach		noch Küps		noch Mitwitz	
Gde. Pressig	42	Gde. Theisenort	42	ferner aus	
Reitsch	13	Thonberg	11	LKr. Coburg	22
Reuth	17	Tüschnitz	44	Hassenberg	10
Roßlach	8	Unterlangen-		Hof	
Rothkirchen	34	stadt	11	a.d.Steinach	6
Schmölz	31	Weißbrunn	16		
Schwärzdorf	6	Wilhelmsthal	5	<u>Neuses</u>	95
Seelach	50	ferner aus		darunter	
Steinbach		LKr. Lichtenfels	37	im LKr. Kronach	84
a.Wald	7	Gde. Burkersdorf	23	aus Gde. Au	12
Steinberg	89			Hummendorf	7
Steinwiesen	40	<u>Langenau</u>	103	Johannisthal	7
Stockheim	79	darunter		Stockheim	6
Teuschnitz	15	im LKr. Kronach	102	Thonberg	5
Theisenort	66	aus Gde. Buchbach	77		
Thonberg	62	Kehlbach	11	<u>Nordhalben</u>	255
Tschirn	5	Rothenkirchen	5	darunter	
Tüschnitz	10			im LKr. Kronach	226
Unterlangen-		Ludwigsstadt	444	aus Gde. Dürrenwaid	62
stadt	28	darunter		Heinersberg	27
Unterrodach	76	im LKr. Kronach	440	Neufang	9
Vogtendorf	42	aus Gde. Burggrub	5	Nurn	51
Weißbrunn	96	Ebersdorf	119	Steinwiesen	31
Welitsch	11	Förtschendorf	6	Tschirn	22
Wilhelmsthal	40	Haßlach		ferner aus	
Windheim	5	b.Teuschnitz	13	LKr. Naila	28
Wolfersdorf	11	Hirschfeld	7	Gde. Geroldsgrün	8
Wötzelsdorf	22	Kehlbach	6	Langenbach	9
Zeyern	19	Lauenhain	33	Steinbach	
Ziegelerden	119	Lauenstein	74	b.Geroldsgrün	10
ferner aus		Pressig	10		
StKr. Coburg	5	Reichenbach	18	<u>Pressig</u>	327
LKr. Lichtenfels	41	Rothenkirchen	7	darunter	
Gde. Lichtenfels	8	Steinbach		im LKr. Kronach	324
LKr. Stadtsteinach	22	a.Wald	66	aus Gde. Brauersdorf	5
Gde. Seibelsdorf	7	Steinbach		Eila	5
		a.d.Haide	18	Förtschendorf	19
<u>Küps</u>	419	Tettau	5	Friedersdorf	9
darunter		Teuschnitz	7	Grössau	9
im LKr. Kronach	377	Windheim	17	Gundelsdorf	7
aus Gde. Au	37			Haßlach	
Hain	16	<u>Mitwitz</u>	73	b.Teuschnitz	7
Hummendorf	20	darunter		Haßlach	
Johannisthal	16	im LKr. Kronach	49	b.Kronach	5
Kronach	6	aus Gde. Burgstall	11	Marienroth	11
Neuses	26	Kaltenbrunn	20	Neukenroth	25
Oberlangen-		Schmölz	6	Posseck i.Bay.	6
stadt	56	Schneckenlohe	6	Rothenkirchen	117
Schmölz	44			Stockheim	8

## 4. Die Einpendler der Gemeinden mit 50 und mehr Einpendlern. gegliedert nach ihren Wohnorten

Landkreis Kronach

Landkreis Kulmbach

Oberfranken

Arbeitsort Wohnorte (Kreise-Gemeinden)	Ein- pend- ler	Arbeitsort Wohnorte (Kreise-Gemeinden)	Ein- pend- ler	Arbeitsort Wohnorte (Kreise-Gemeinden)	Ein- pend- ler
noch Pressig		noch Stockheim		noch Mainleus	
Gde. Teuschnitz	16	Gde. Neukenroth	34	darunter	
Welitsch	35			im LKr. Kulmbach	549
Windheim	5	<u>Tettau</u>	262	aus Gde. Buchau	26
Wolfersdorf	6	darunter		Burghaig	152
<u>Rothenkirchen</u>	72	im LKr. Kronach	260	Danndorf	29
darunter		aus Gde. Birnbaum	6	Katschenreuth	12
im LKr. Kronach	72	Buchbach	73	Lopp	13
aus Gde. Gifting	7	Ebersdorf	40	Melkendorf	16
Friedersdorf	9	Hirschfeld	13	Proß	20
Langenau	9	Kehlbach	10	Schmeilsdorf	27
Marienroth	7	Kleintettau	18	Schwarzach	
Pressig	20	Langenau	64	b. Kulmbach	82
<u>Steinbach a. Wald</u>	278	Tschirn	5	Veitlahm	35
darunter		Windheim	12	Wernstein	65
im LKr. Kronach	274	<u>Unterrodach</u>	138	Willmersreuth	47
aus Gde. Förtschen- dorf	6	darunter		ferner aus	
Haßlach		im LKr. Kronach	134	StKr. Kulmbach	70
b. Teuschnitz	46	aus Gde. Gehülz	8	LKr. Lichtenfels	121
Hirschfeld	21	Großvichtach	11	Gde. Gärtenroth	15
Lauenhain	6	Höfles	9	Geutenreuth	17
Reichenbach	101	Oberrodach	53	Mainroth	80
Teuschnitz	22	Steinberg	9	LKr. Stadtsteinach	150
Windheim	49	Steinwiesen	8	Gde. Guttenberg	13
<u>Steinbach a.d. Haide</u>	53	Vogtendorf	5	Kupferberg	19
darunter		<u>Weißbrunn</u>	83	Ludwig- schorgast	58
im LKr. Kronach	49	darunter		Untersteinach	55
aus Gde. Ebersdorf	6	im LKr. Kronach	58	<u>Marktschorgast</u>	111
Haßlach		aus Gde. Fischbach	16	darunter	
b. Teuschnitz	21	Thonberg	8	im LKr. Kulmbach	75
Lauenstein	17	Wildenberg	12	aus Gde. Hegnabrunn	7
<u>Steinwiesen</u>	102	ferner aus		Himmelkron	16
darunter		LKr. Kulmbach	15	Neuenmarkt	7
im LKr. Kronach	102	Gde. Kirchleus	15	Neufang	6
aus Gde. Effelter	12	LKr. Stadtsteinach	9	Wasserknoten	17
Neufang	58	Gde. Gössersdorf	9	Ziegenburg	9
Nordhalben	5	<u>Landkreis Kulmbach</u>		ferner aus	
Nurn	11	<u>Limmersdorf</u>	69	LKr. Münchberg	19
<u>Stockheim</u>	101	darunter		Gde. Stammbach	5
darunter		im LKr. Kulmbach	69	<u>Neuenmarkt</u>	247
im LKr. Kronach	98	aus Gde. Berndorf	7	darunter	
aus Gde. Burggrub	10	Menchau	10	im LKr. Kulmbach	196
Haig	22	Thurnau	40	aus Gde. Gössenreuth	5
Haßlach		<u>Mainleus</u>	897	Hegnabrunn	74
b. Kronach	12			Himmelkron	11
				Lanzendorf	9
				Marktschorgast	17

## 4. Die Einpendler der Gemeinden mit 50 und mehr Einpendlern, gegliedert nach ihren Wohnorten

Oberfranken

Landkreis Kulmbach  
Landkreis Lichtenfels

Arbeitsort Wohnorte (Kreise-Gemeinden)	Ein- pend- ler	Arbeitsort Wohnorte (Kreise-Gemeinden)	Ein- pend- ler	Arbeitsort Wohnorte (Kreise-Gemeinden)	Ein- pend- ler
noch Neuenmarkt		noch Altenkunstadt		noch Hochstadt a. Main	
Gde. Neufang	11	Gde. Ebnet	8	Gde. Marktgraitz	17
Trebgast	23	Maineck	20	Marktzeuln	54
Wirsberg	40	Mainroth	6	Michelau	37
ferner aus		Marktzeuln	6	Obersdorf	14
LKr. Bayreuth	16	Wallersberg	13	Redwitz	
Gde. Bad Berneck i.		Weidnitz	8	a.d. Rodach	9
Fichtelgebirge	6	Weismain	22	Schwüribitz	30
Bischofsgrün	5	Zettlitz	6	Trieb	26
LKr. Stadtsteinach	28			<b>Wolfsloch</b>	17
Gde. Ludwig-		<u>Burgkunstadt</u>	1034	Zettlitz	10
schorgast	16	darunter		ferner aus	
<u>Trebgast</u>	80	im LKr. Lichtenfels	997	LKr. Kronach	43
darunter		aus		Gde. Burggrub	6
im LKr. Kulmbach	72	Gde. Altenkunstadt	343	Stockheim	14
aus Gde. Hegnabrunn	15	Burkersdorf	13	<u>Lichtenfels</u>	1557
Himmelkron	5	Burkheim	8	darunter	
Ködnitz	10	Ebnet	48	im LKr. Lichtenfels	1239
Lanzendorf	5	Gärtenroth	11	aus	
Lindau	7	Hochstadt		Gde. Altenkunstadt	18
Neuenmarkt	14	a. Main	8	Buch a. Forst	53
Wirsberg	8	Kirchlein	45	Hochstadt	
<u>Wirsberg</u>	202	Kleinziegen-	14	a. Main	10
darunter		feld	19	Kösten	115
im LKr. Kulmbach	143	Lichtenfels	29	Lettenreuth	16
aus Gde. Hegnabrunn	16	Maineck	48	Mainroth	7
Marktschorgast	9	Mainroth	5	Marktgraitz	22
Neuenmarkt	52	Marktgraitz	29	Marktzeuln	31
Neufang	47	Marktzeuln	23	Michelau	193
Trebgast	5	Michelau	20	Mistelfeld	81
ferner aus		Neuses a. Main	5	Obersdorf	12
LKr. Bayreuth	6	Obersdorf	16	Oberwallen-	
Gde. Bad Berneck i.		Pfaffendorf	12	stadt	171
Fichtelgebirge	5	Schwüribitz	30	Redwitz	
LKr. Stadtsteinach	43	Strössendorf	24	a.d. Rodach	9
Gde. Kupferberg	10	Theisau	11	Reundorf	11
Ludwig-		Wallersberg	51	Roth	49
schorgast	17	Weidnitz	114	Schney	191
Marienweiher	7	Weismain	6	Schwüribitz	22
Untersteinach	7	Wolfsloch	29	Seubelsdorf	113
<u>Landkreis Lichtenfels</u>		Zettlitz		Stetten	16
<u>Altenkunstadt</u>	176	ferner aus		Trieb	39
darunter		LKr. Kulmbach	12	Weidnitz	8
im LKr. Lichtenfels	174	Gde. Mainleus	6	Weismain	15
aus		<u>Hochstadt a. Main</u>	320	Wolfsloch	7
Gde. Burgkunstadt	38	darunter		Zettlitz	10
Burkheim	13	im LKr. Lichtenfels	266	ferner aus	
		aus Gde. Lettenreuth	8	StKr. Coburg	20
		Lichtenfels	16	LKr. Coburg	44

## 4. Die Einpendler der Gemeinden mit 50 und mehr Einpendlern, gegliedert nach ihren Wohnorten

Landkreis Lichtenfels  
Landkreis Münchberg

Oberfranken

Arbeitsort Wohnorte (Kreise-Gemeinden)	Ein- pend- ler	Arbeitsort Wohnorte (Kreise-Gemeinden)	Ein- pend- ler	Arbeitsort Wohnorte (Kreise-Gemeinden)	Ein- pend- ler
noch Lichtenfels		noch Redwitz		noch Ahornberg	
Gde. Birkach		a.d.Rodach		Gde. Markersreuth	35
a.Forst	5	ferner aus		Gefrees	186
Frohnlach	5	LKr. Coburg	10	darunter	
Obersiemau	6	Gde. Trübenbach	8	im LKr. Münchberg	168
Untersiemau	5	LKr. Kronach	186	aus Gde. Falls	6
LKr. Kronach	56	Gde. Beikheim	8	Kornbach	37
Gde. Kronach	7	Burggrub	12	Lützenreuth	10
Oberlangen-		Gundelsdorf	7	Metzlersreuth	35
stadt	6	Haig	6	Stambach	9
Schmölz	6	Neukenroth	15	Streitau	7
Unterlangen-		Oberlangen-		Walpenreuth	5
stadt	7	stadt	14	Witzleshofen	36
LKr. Staffelstein	170	Steinberg	7	Zettlitz	7
Gde. Ebensfeld	8	Stockheim	26		
Grundfeld	26	Tüschnitz	7	Helmbrechts	563
Horsdorf	13	Unterlangen-		darunter	
Schönbrunn	15	stadt	48	im LKr. Münchberg	339
Staffelstein	51			aus Gde. Ahornberg	27
Weingarten	9	<u>Schney</u>	147	Kleinschwar-	
		darunter		zenbach	124
<u>Maineck</u>	74	im LKr. Lichtenfels	140	Meierhof	17
darunter		aus Gde. Buch a.F.	15	Münchberg	13
im LKr. Lichtenfels	68	Lichtenfels	34	Oberweißenbach	65
aus Gde. Gärtenroth	9	Michelau	61	Poppenreuth	16
Geutenreuth	18	Oberwallen-		Sauerhof	8
Mainroth	17	stadt	6	Wüstenselbitz	61
Theisau	8	Schwürbitz	10	ferner aus	
Weismain	8			LKr. Hof	8
		<u>Seubelsdorf</u>	89	Gde. Leupoldsgrün	5
<u>Michelau</u>	53	darunter		LKr. Naila	117
darunter		im LKr. Lichtenfels	79	Gde. Baiergrün	24
im LKr. Lichtenfels	41	aus Gde. Lichtenfels	47	Bernstein	
aus Gde. Schney	6	Schney	17	a.Wald	5
Schwürbitz	8			Naila	9
Trieb	8	<u>Weismain</u>	96	Neudorf	14
		darunter		Räumlas	5
<u>Redwitz a.d.Rodach</u>	384	im LKr. Lichtenfels	88	Schauenstein	26
darunter		aus		Volkmannsgrün	11
im LKr. Lichtenfels	185	Gde. Altenkunstadt	19	Windischengrün	5
aus Gde. Hochstadt	5	Burgkunstadt	9	LKr. Stadtsteinach	92
Lichtenfels	21	Geutenreuth	7	Gde. Enchenreuth	11
Mannsgereuth	9	Pfaffendorf	6	Gösmes	9
Marktgraitz	42	Wallersberg	9	Hohenberg	21
Marktzeuln	8			Neuensorg	11
Michelau	14	<u>Landkreis Münchberg</u>		Walberngrün	20
Schwürbitz	11				
Trainau	12	<u>Ahornberg</u>	59		
Trieb	7	im LKr. Münchberg	50	<u>Münchberg</u>	1542
Zettlitz	22	aus Gde. Helmbrechts	10		



Landkreis Münchberg  
Landkreis Naila

Oberfranken

Arbeitsort Wohnorte (Kreise-Gemeinden)	Ein- pend- ler	Arbeitsort Wohnorte (Kreise-Gemeinden)	Ein- pend- ler	Arbeitsort Wohnorte (Kreise-Gemeinden)	Ein- pend- ler
noch Münchberg		noch Stambach		noch Lichtenberg	
darunter		Gde. Münchberg	7	Gde. Issigau	5
im LKr. Münchberg	1439	Sauerhof	6	Marxgrün	6
aus Gde. Ahornberg	20	Straas	10	Reitzenstein	10
Falls	7				
Förstenreuth	10	<u>Landkreis Naila</u>		<u>Marlesreuth</u>	54
Friedmannsdorf	14			darunter	
Gefrees	12	<u>Bad Steben</u>	141	im LKr. Naila	54
Grossenau	7	darunter		aus Gde. Döbra	7
Hallerstein	21	im LKr. Naila	127	Haidengrün	32
Helmbrechts	59	aus Gde. Bobengrün	16	Naila	9
Kleinlosnitz	35	Carlsgrün	12		
Markersreuth	71	Geroldsgrün	12	<u>Marxgrün</u>	239
Meierhof	326	Langenbach	13	darunter	
Poppenreuth	145	Lichtenberg	19	im LKr. Naila	236
Sauerhof	10	Marxgrün	8	aus Gde. Bad Steben	23
Saulbitz a.d.		Naila	7	Bobengrün	87
sächs. Saale	6	Obersteben	15	Issigau	40
Sparneck	184	Steinbach		Naila	6
Stambach	83	b. Geroldsgrün	6	Obersteben	12
Straas	94	ferner aus		Reitzenstein	21
Weißdorf	210	LKr. Kronach	10	Steinbach	
Wüstenselbitz	56	Gde. Heinersberg	8	b. Geroldsgrün	7
Zell	50			Thierbach	26
ferner aus		<u>Geroldsgrün</u>	97		
StKr. Hof	16	darunter		<u>Naila</u>	821
LKr. Hof	32	im LKr. Naila	75	darunter	
Gde. Förbau	10	aus Gde. Bad Steben	6	im LKr. Naila	772
Oberkotzau	8	Bobengrün	11	aus Gde. Bad Steben	73
Schwarzenbach		Steinbach		Bobengrün	34
a.d. sächs.		b. Geroldsgrün	47	Culmitz	44
Saale	10	ferner aus		Döbra	18
LKr. Stadtsteinach	17	LKr. Kronach	22	Dörnthal	12
Gde. Walberngrün	9	Gde. Dürrenwaid	21	Geroldsgrün	5
LKr. Wunsiedel	10			Haidengrün	7
Gde. Weißenstadt	7	<u>Issigau</u>	56	Issigau	69
		darunter		Kemlas	5
<u>Sparneck</u>	52	im LKr. Naila	34	Langenbach	13
darunter		aus Gde. Kemlas	10	Lichtenberg	23
im LKr. Münchberg	50	Reitzenstein	19	Lippertsgrün	69
aus Gde. Hallerstein	10	ferner aus		Marlesreuth	52
Münchberg	5	LKr. Hof	22	Marxgrün	53
Weißdorf	8	Gde. Berg	7	Neuhaus	46
Zell	14	Eisenbühl	9	Obersteben	11
		Hadermannsgrün	5	Rodesgrün	44
<u>Stambach</u>	101			Schauenstein	6
darunter		<u>Lichtenberg</u>	50	Schwarzenbach	
im LKr. Münchberg	93	darunter		a. Wald	5
aus		im LKr. Naila	47	Schwarzenstein	11
Gde. Förstenreuth	33	aus Gde. Bad Steben	16	Selbitz	89
Gundlitz	28				



## 4. Die Einpendler der Gemeinden mit 50 und mehr Einpendlern, gegliedert nach ihren Wohnorten

Landkreis Naila  
Landkreis Rehau

Oberfranken

Arbeitsort Wohnorte (Kreise-Gemeinden)	Ein- pend- ler	Arbeitsort Wohnorte (Kreise-Gemeinden)	Ein- pend- ler	Arbeitsort Wohnorte (Kreise-Gemeinden)	Ein- pend- ler
noch Naila		noch Selbitz		noch Pegnitz	
Gde. Thierbach	58	Gde. Naila	35	Gde. Pottenstein	18
ferner aus		Neuhaus	33	Prebitz	14
StKr. Hof	12	Schauenstein	7	Regenthal	5
LKr. Hof	24	Weidesgrün	30	Schnabelwaid	18
Gde. Berg	17	ferner aus		Trockau	8
		LKr. Hof	27	Weidensees	8
<u>Schauenstein</u>	376	Gde. Leupoldsgrün	5	Zips	35
darunter		Lipperts	6	ferner aus	
im LKr. Naila	350	Schlegel	7	LKr. Eschenbach	
aus Gde. Baiergrün	44			i.d. OPf.	120
Dörnthal	6	<u>Landkreis Pegnitz</u>		Gde. Auerbach	12
Haidengrün	16			Michelfeld	37
Naila	7	<u>Creußen</u>	367	Nasnitz	15
Neudorf	60	darunter		Penzenreuth	11
Selbitz	12	im LKr. Pegnitz	300	Troschenreuth	28
Volkmannsgrün	53	aus Gde. Bühl	36	StKr. Bayreuth	9
Weidesgrün	5	Gottsfeld	34		
Windischengrün	141	Haidhof	49	<u>Landkreis Rehau</u>	
ferner aus		Lindenhardt	5	<u>Erkersreuth</u>	322
LKr. Münchberg	18	Neuhof	46	darunter	
Gde. Helmbrechts	11	Pegnitz	33	im LKr. Rehau	164
		Prebitz	34	aus Gde. Lauterbach	23
<u>Schwarzenbach a. Wald</u>	517	Schnabelwaid	17	Plößberg	
darunter		Seidwitz	18	b. Selb	35
im LKr. Naila	485	Zips	17	Schönwald	83
aus Gde. Döbra	117	ferner aus		Vielitz	9
Lippertsgrün	33	StKr. Bayreuth	29	ferner aus	
Löhmar	15	LKr. Bayreuth	26	StKr. Hof	7
Meierhof	58	Gde. Birk	6	Selb	139
Naila	11	Etmannsberg	8		
Räumlas	7				
Schwarzenstein	142	<u>Pegnitz</u>	567	<u>Hohenberg a.d. Eger</u>	117
Straßdorf	91	darunter		darunter	
ferner aus		im LKr. Pegnitz	419	im LKr. Rehau	48
StKr. Hof	6	aus Gde. Betzenstein	9	aus Gde. Neuhaus	
LKr. Kronach	8	Bronn	39	a.d. Eger	43
Gde. Schnaid	5	Buchau	21	ferner aus	
LKr. Münchberg	9	Büchenbach	12	LKr. Wunsiedel	64
Gde. Münchberg	7	Creußen	14	Gde. Fischern	8
		Elbersberg	14	Kothigen-	
<u>Selbitz</u>	332	Gößweinstein	5	bibersbach	11
darunter		Gottsfeld	13	Schirnding	41
im LKr. Naila	286	Hainbronn	100		
aus Gde. Bad Steben	13	Höfen	7	<u>Martinlamitz</u>	123
Döbra	7	Kirchenbirkig	6	darunter aus	
Dörnthal	101	Kühlenfels	9	StKr. Hof	5
Lichtenberg	6	Leups	5	LKr. Hof	81
Lippertsgrün	7	Obertrubach	9	Gde. Fattigau	5
Marlesreuth	13	Plech	17	Oberkottzau	14

## 4. Die Einpendler der Gemeinden mit 50 und mehr Einpendlern. gegliedert nach ihren Wohnorten

## Oberfranken

Landkreis Rehau  
Landkreis Staffelstein

Arbeitsort Wohnorte (Kreise-Gemeinden)	Ein- pend- ler	Arbeitsort Wohnorte (Kreise-Gemeinden)	Ein- pend- ler	Arbeitsort Wohnorte (Kreise-Gemeinden)	Ein- pend- ler
noch Martinlamitz		<u>Schönwald</u>	131	noch Stadtsteinach	
Gde. Schwarzenbach		darunter		Gde. Schwand	13
a.d.sächs.		im LKr.Rehau	97	Triebenreuth	28
Saale	57	aus Gde. Heidelberg	6	Untersteinach	15
LKr. Münchberg	23	Hohenberg		Wartenfels	8
Gde. Hallerstein	13	a.d.Eger	14	Zaubach	40
		Lauterbach	7		
<u>Plößberg b.Selb</u>	85	Neuhausen	10	<u>Landkreis</u>	
darunter		Plößberg		<u>Staffelstein</u>	
im LKr.Rehau	77	b.Selb	14		
aus Gde. Schönwald	45	Rehau	12	<u>Ebensfeld</u>	51
Vielitz	23	Vielitz	20	darunter	
ferner aus		ferner aus		im LKr.Staffelstein	45
StKr.Selb	6	StKr.Hof	12	aus Gde. Birkach	5
		Selb	12	Oberbrunn	11
<u>Regnitzlosau</u>	108			Unterneuses	5
darunter		<u>Landkreis</u>			
im LKr.Rehau	87	<u>Stadtsteinach</u>		<u>Staffelstein</u>	269
aus				darunter	
Gde. Faßmannsreuth	5	<u>Marktleugast</u>	172	im LKr.Staffelstein	223
Nentschau	29	darunter		aus Gde. Altenbanz	7
Prex	27	im LKr.Stadtsteinach	156	Ebensfeld	6
Rehau	12	aus Gde. Guttenberg	7	Herreth	6
Schwesendorf	10	Hohenberg	7	Horsdorf	46
ferner aus		Kupferberg	5	Nedensdorf	15
LKr. Hof	19	Marienweiher	71	Prächting	6
Gde. Vierschau	18	Neuensorg	32	Stublang	15
		Traindorf	23	Uetzing	10
<u>Rehau</u>	514	ferner aus		Unnersdorf	26
darunter		LKr. Münchberg	14	Unterleiter-	
im LKr.Rehau	450	Gde. Förstenreuth	6	bach	6
aus Gde. Draisendorf	23			Unterneuses	20
Faßmannsreuth	17	<u>Presseck</u>	98	Unterzettlitz	25
Föhrenreuth	22	darunter		ferner aus	
Kautendorf	23	im LKr.Stadtsteinach	83	LKr. Lichtenfels	31
Nentschau	15	aus Gde. Köstenberg	10	Gde. Lichtenfels	12
Pilgramsreuth	135	Heinersreuth	9		
Plößberg		Schlackenreuth	9	<u>Zapfendorf</u>	139
b.Selb	5	Schwand	31	darunter	
Prex	23	Wildenstein	7	im LKr.Staffenstein	79
Regnitzlosau	110	ferner aus		aus Gde. Döringstadt	5
Schönwald	24	LKr. Naila	14	Ebing	8
Wurlitz	37	Gde. Löhmar	8	Oberleiterbach	9
ferner aus				Rattelsdorf	6
StKr.Hof	14	<u>Stadtsteinach</u>	162	Unterbrunn	5
Selb	8	darunter		Unterleiter-	
LKr. Hof	29	im LKr.Stadtsteinach	149	bach	34
Gde. Oberkotzau	8	aus Gde. Gössersdorf	6	ferner aus	
Vierschau	16	Kupferberg	7	LKr. Bamberg	44
		Rugendorf	12	Gde. Breitengüßbach	7
				Lauf	34

## 4. Die Einpendler der Gemeinden mit 50 und mehr Einpendlern. gegliedert nach ihren Wohnorten

Oberfranken

Landkreis Wunsiedel

Arbeitsort Wohnorte (Kreise-Gemeinden)	Ein- pend- ler	Arbeitsort Wohnorte (Kreise-Gemeinden)	Ein- pend- ler	Arbeitsort Wohnorte (Kreise-Gemeinden)	Ein- pend- ler
<u>Landkreis Wunsiedel</u>		<u>Dörflas</u>		noch Hohenbrunn	
<u>Arzberg</u>	935	<u>b. Kirchenlamitz</u>	240	ferner aus	
darunter		darunter		StKr. Marktredwitz	13
im LKr. Wunsiedel	721	im LKr. Wunsiedel	42	<u>Kirchenlamitz</u>	452
aus		aus Gde. Leutendorf	16	darunter	
Gde. Bergnersreuth	53	Lorenzreuth	11	im LKr. Wunsiedel	402
Brand		Wölsauerhammer	7	aus Gde. Dörflas b.	
b. Marktredwitz	20	ferner aus		Kirchenlamitz	22
Fischern	6	LKr. Tirschenreuth	36	Großwendern	17
Grafenreuth	27	Gde. Lengenfeld		Marktleuthen	20
Haid	20	b. Groschlattengrün	23	Niederlamitz	232
Höchstädt		Poppenreuth	5	Raumetengrün	13
b. Thiersheim	5	StKr. Marktredwitz	157	Reicholdsgrün	37
Korbersdorf	5			Schönbrunn	5
Kothigen-		<u>Grün</u>	128	Weißensstadt	39
bibersbach	7	darunter		ferner aus	
Lorenzreuth	6	im LKr. Wunsiedel	127	LKr. Hof	6
Röthenbach	281	aus Gde. Bernstein	9	Gde. Schwarzenbach	
Schirnding	43	Dürnberg	26	a.d.sächs.	
Schlottenhof	155	Franken	10	Saale	5
Seußen	67	Grafenreuth	5	LKr. Münchberg	28
Thiersheim	11	Neudes	25	Gde. Hallerstein	27
ferner aus		Oberröslau	46	LKr. Rehau	10
LKr. Kemnath	14			Gde. Martinlamitz	9
Gde. Ebnath	6	<u>Hebanz</u>	142		
LKr. Tirschenreuth	145	darunter		<u>Marktleuthen</u>	291
Gde. Kondrau	21	im LKr. Wunsiedel	142	darunter	
Konnernsreuth	109	aus Gde. Birkenbühl	8	im LKr. Wunsiedel	281
Pleußen	5	Höchstädt		aus Gde. Großwendern	118
Waldershof	5	b. Thiersheim	62	Hebanz	61
StKr. Marktredwitz	22	Marktleuthen	6	Kirchenlamitz	13
LKr. Rehau	32	Thierstein	62	Neudes	10
Gde. Hohenberg				Niederlamitz	34
a.d. Eger	21	<u>Hohenbrunn</u>	593	Oberröslau	6
Neuhaus		darunter		Raumetengrün	10
a.d. Eger	8	im LKr. Wunsiedel	575	Reicholdsgrün	15
		aus		Wunsiedel	6
<u>Brand b. Marktredwitz</u>	114	Gde. Alexandersbad	21		
darunter		Bernstein	109	<u>Schirnding</u>	244
im LKr. Wunsiedel	84	Grün	6	darunter	
aus Gde. Haid	27	Hildenbach	5	im LKr. Wunsiedel	142
Lorenzreuth	10	Höchstädt		aus Gde. Arzberg	48
Seußen	21	b. Thiersheim	9	Fischern	24
Wölsau	8	Marktleuthen	10	Kothigen-	
Wölsauerhammer	5	Nagel	20	bibersbach	15
ferner aus		Oberröslau	14	Röthenbach	6
LKr. Tirschenreuth	9	Schönbrunn	46	Schlottenhof	25
Gde. Waldershof	6	Tröstau	66	Seußen	9
StKr. Marktredwitz	18	Wunsiedel	256		

## 4. Die Einpendler der Gemeinden mit 50 und mehr Einpendlern, gegliedert nach ihren Wohnorten

## Oberfranken

## Landkreis Wunsiedel

Arbeitsort — Wohnorte (Kreise-Gemeinden)	Ein- pend- ler	Arbeitsort — Wohnorte (Kreise-Gemeinden)	Ein- pend- ler	Arbeitsort — Wohnorte (Kreise-Gemeinden)	Ein- pend- ler
noch Schirnding		noch Thiersheim		noch Wölsauerhammer	
ferner aus		aus Gde. Höchstädt		aus Gde. Lorenzreuth	13
LKr. Kemnath	36	b. Thiersheim	48	Wölsau	27
Gde. Mehlmeisel	20	Kothigen-		<u>Wunsiedel</u>	958
Oberwappenöst	5	bibersbach	21	darunter	
LKr. Tirschenreuth	20	Stemmas	10	im LKr. Wunsiedel	901
Gde. Waldsassen	6	Thierstein	22	aus	
StKr. Marktredwitz	19	Tröstau	5	Gde. Alexandersbad	74
LKr. Rehau	23	ferner aus		Arzberg	11
Gde. Hohenberg		LKr. Rehau	13	Bernstein	52
a.d. Eger	21	Gde. Neuhaus		Grün	8
		a.d. Eger	9	Hildenbach	10
<u>Seußen</u>	89	<u>Weißensstadt</u>	121	Holenbrunn	100
darunter		darunter		Leutendorf	5
im LKr. Wunsiedel	77	im LKr. Wunsiedel	94	Marktleuthen	10
aus Gde. Arzberg	6	aus Gde. Franken	31	Nagel	116
Brand		Kirchenlamitz	5	Niederlamitz	8
b. Marktredwitz	13	Voitsumra	42	Oberörschlau	36
Korbersdorf	5	ferner aus		Schönbrunn	118
Röthenbach	39	LKr. Münchberg	23	Thiersheim	11
ferner aus		Gde. Kornbach	12	<b>Thierstein</b>	10
StKr. Marktredwitz	5	Sparneck	6	Tröstau	252
<u>Thiersheim</u>	197	<u>Wölsauerhammer</u>	83	Vordorf	25
darunter		darunter		<u>Weißensstadt</u>	20
im LKr. Wunsiedel	175	im LKr. Wunsiedel	79	ferner aus	
aus Gde. Arzberg	8	aus Gde. Brand		StKr. Marktredwitz	11
Bernstein	16	b. Marktredwitz	32	LKr. Bayreuth	11
Grafenreuth	15	Haid	6	Gde. Bischofsgrün	5

## 4. Die Einpendler der Gemeinden mit 50 und mehr Einpendlern. gegliedert nach ihren Wohnorten

Stadtkreis Ansbach  
Stadtkreis Erlangen

Mittelfranken

Arbeitsort Wohnorte (Kreise-Gemeinden)	Ein- pend- ler	Arbeitsort Wohnorte (Kreise-Gemeinden)	Ein- pend- ler	Arbeitsort Wohnorte (Kreise-Gemeinden)	Ein- pend- ler
<u>M i t t e l f r a n k e n</u>		noch StKr. Ansbach		noch StKr. Ansbach	
		Gde. Rauenbuch	8	Gde. Schillings- fürst	6
		Rügland	7	LKr. Uffenheim	37
		Sachsen	69	Gde. Bergel	6
Stadtkreis Ansbach	2421	Schalkhausen	93	Burgbernheim	5
darunter aus		Vestenberg	20	Uffenheim	8
StKr. Fürth	21	Volkersdorf	20		
Nürnberg	26	Weihenzell	21	Stadtkreis Eichstätt	588
Rothenburg ob der Tauber	6	Weißbronn	9	darunter aus	
LKr. Ansbach	1701	Wernsbach		LKr. Eichstätt	546
Gde. Bernhards- winden	43	b. Ansbach	8	Gde. Adelschlag	24
Bonnhof	5	Wiedersbach	24	Arnsberg	14
Brodswinden	32	Windsbach	27	Attenzell	5
Bruckberg	15	Zailach	14	Breitenfurt	7
Brünst	17	LKr. Dinkelsbühl	36	Buxheim	5
Büchelberg	6	Gde. Schopfloch	7	Dollnstein	24
Colmberg	7	LKr. Feuchtwangen	374	Eberswang	6
Elpersdorf		Gde. Arberg	8	Egweil	5
b. Ansbach	64	Aurach	19	Enkering	6
Erlbach	5	Bechhofen	15	Inching	5
Eyb	232	Breitenau	5	Kipfenberg	9
Flachslanden	33	Burgoberbach	52	Landershofen	5
Forst	10	Claffheim	16	Marienstein	57
Gräfenbuch	6	Feuchtwangen	15	Nassenfels	11
Großhaslach	20	Großbreiten- bronn	16	Obereichstätt	42
Grüb	8	Großenried	10	Ochsenfeld	46
Heilsbronn	50	Herrieden	37	Pfalzpaint	14
Hennenbach	168	Hohenberg	5	Pfünz	17
Herpersdorf	9	Lammelbach	6	Pietenfeld	48
Heßbach	5	Leidendorf	19	Pollenfeld	17
Kettenhöf- stetten	7	Neunstetten	32	Preith	7
Kleinhaslach	10	Neuses	10	Sappenfeld	17
Lehrberg	112	Ornbau	15	Schönfeld	8
Leutershausen	48	Rauenzell	13	Tauberfeld	7
Lichtenau	76	Weidenbach	19	Wachenzell	9
Malmersdorf	7	Weinberg	5	Walting	5
Mitteldach- stetten	23	Wiesethbruck	11	Wasserzell	57
Neuendettelsau	37	LKr. Gunzenhausen	107	Wintershof	6
Neunkirchen b. Leutershausen	40	Gde. Altenmuhr	26	Workerszell	12
Neuses	64	Gunzenhausen	26	LKr. Weißenburg	
Oberdach- stetten	31	Merkendorf	6	i. Bay.	25
Obersulzbach	6	Mitteleschen- bach	7	Gde. Pappenheim	5
Petersaurach	22	Wolfraams- Eschenbach	10	Rothenstein	5
Ratzenwinden	13	LKr. Rothenburg ob der Tauber	48	Stadtkreis Erlangen	5057
		Gde. Brunst	6	darunter aus	
		Dombühl	17	StKr. Bamberg	12
				Forchheim	189
				LKr. Bamberg	26

## 4. Die Einpendler der Gemeinden mit 50 und mehr Einpendlern. gegliedert nach ihren Wohnorten

Stadtkreis Erlangen

Stadtkreis Fürth

Mittelfranken

Arbeitsort — Wohnorte (Kreise-Gemeinden)	Ein- pend- ler	Arbeitsort — Wohnorte (Kreise-Gemeinden)	Ein- pend- ler	Arbeitsort — Wohnorte (Kreise-Gemeinden)	Ein- pend- ler
noch StKr. Erlangen		noch StKr. Erlangen		noch StKr. Erlangen	
Gde. Hirschaid	7	Gde. Großdechsen-		Gde. Rosenbach	14
LKr. Ebermannstadt	96	dorf	81	Spardorf	52
Gde. Ebermannstadt	22	Großenseebach	37	Tennenlohe	96
Gasseldorf	5	Hammerbach	19	Uttenreuth	178
Muggendorf	5	Hannberg	32	Weiherr	27
Oberweilers-		Haundorf	19	Wellerstadt	61
bach	7	Hemhofen	69	LKr. Fürth	139
Pretzfeld	9	Herzogenaurach	184	Gde. Boxdorf	10
Streitberg	11	Heßdorf	80	Großgründlach	49
Wannbach	7	Hesselberg	13	Neunhof	7
Weigelshofen	7	Höchstadt		Stadeln	32
LKr. Forchheim	986	a. d. Aisch	41	Vach	24
Gde. Buckenhofen	8	Kairlindach	26	Zirndorf	8
Burk	20	Kosbach	71	LKr. Nürnberg	17
Dormitz	155	Lonnerstadt	8	Gde. Feucht	5
Effeltrich	27	Münchaurach	26		
Gosberg	14	Neuhaus	8	<u>Stadtkreis Fürth</u>	5329
Gräfenberg	16	Neundorf	7	darunter aus	
Großenbuch	27	Niederndorf	75	LKr. Neumarkt	
Hausen	32	Oberlindach	8	i. d. Oberpfalz	12
Heroldsbach	59	Reinersdorf	21	Gde. Pyrbaum	5
Hetzles	67	Rezelsdorf	16	StKr. Forchheim	35
Igensdorf	8	Röttenbach	145	LKr. Ebermannstadt	14
Kersbach	25	Unterreichen-		Gde. Pretzfeld	5
Kirchehrenbach	10	bach	9	LKr. Forchheim	84
Kleinsendel-		Weisendorf	72	Gde. Hausen	8
bach	44	Zeckern	7	Heroldsbach	7
Kunreuth	9	Zweifelsheim	5	Langensendel-	
Langensendel-		StKr. Fürth	166	bach	5
bach	142	Nürnberg	228	Neuses	6
Neunkirchen		Schwabach	7	Wiesenthau	6
a. Brand	121	LKr. Erlangen	1892	LKr. Höchstadt	
Oesdorf	26	Gde. Adlitz	13	a. d. Aisch	60
Pettensiedel	9	Atzelsberg	36	Gde. Adelsdorf	6
Pinzberg	28	Baiersdorf	269	Burgstall	5
Poxdorf	46	Brand	21	Herzogenaurach	12
Rüsselbach	11	Bubenreuth	132	Höchstadt	
Thurn	9	Buckenhof	139	a. d. Aisch	16
Weppersdorf	10	Eltersdorf	152	Niederndorf	5
Wiesenthau	10	Eschenau	38	StKr. Ansbach	14
Wimmelbach	5	Forth	36	Erlangen	94
LKr. Höchstadt		Frauenaaurach	270	Nürnberg	1778
a. d. Aisch	1235	Heroldsberg	6	Schwabach	40
Gde. Adelsdorf	56	Hüttendorf	26	LKr. Ansbach	34
Aisch	20	Kalchreuth	6	Gde. Bonnhof	5
Buch	9	Kleinseebach	62	Heilsbronn	7
Burgstall	30	Kriegenbrunn	38	LKr. Erlangen	98
Falkendorf	18	Marloffstein	81	Gde. Baiersdorf	12
		Möhrendorf	129	Eltersdorf	12

## 4. Die Einpendler der Gemeinden mit 50 und mehr Einpendlern. gegliedert nach ihren Wohnorten

Stadtkreis Fürth  
Stadtkreis Nürnberg

Mittelfranken

Arbeitsort Wohnorte (Kreise-Gemeinden)	Ein- pend- ler	Arbeitsort Wohnorte (Kreise-Gemeinden)	Ein- pend- ler	Arbeitsort Wohnorte (Kreise-Gemeinden)	Ein- pend- ler
noch StKr. Fürth		noch StKr. Fürth		Stadtkreis Nürnberg	37053
Gde. Eschenau	5	LKr. Lauf(Pegnitz)	92	darunter aus	
Forth	5	Gde. Behringsdorf	12	StKr. Amberg	13
Frauenauroach	6	Lauf(Pegnitz)	23	Neumarkt	
Heroldsberg	13	Neunkirchen		i.d. OPf.	49
Kleinseebach	6	a. Sand	5	LKr. Beilngries	43
LKr. Fürth	2289	Röthenbach		Gde. Beilngries	16
Gde. Ammerndorf	18	a.d. Pegnitz	19	Berching	13
Boxdorf	35	Rückersdorf	12	LKr. Eschenbach	
Bronnamberg	46	Schnaittach	5	i.d. OPf.	57
Buchschwabach	32	LKr. Neustadt		Gde. Auerbach	9
Cadolzburg	225	a.d. Aisch	259	Neuhaus	
Deberndorf	17	Gde. Brunn	7	a.d. Pegnitz	34
Fernabrünst	11	Diespeck	8	Rothenbruck	6
Großgründlach	99	Dietenhofen	18	LKr. Neumarkt	
Großhabersdorf	30	Emskirchen	27	i.d. OPf.	339
Großweismannsdorf	8	Eschenbach	6	Gde. Freystadt	8
Gutzberg	5	Hagenbüchach	16	Heng	20
Horbach	25	Kirchfembach	7	Möning	12
Keidenzell	29	Markt Erlbach	37	Mühlhausen	6
Kirchfarnbach	6	Neustadt		Oberhembach	14
Langenzenn	208	a.d. Aisch	23	Oberölsbach	11
Laubendorf	27	Wilhelmsdorf	5	Pavelsbach	5
Leichendorf	13	Wilhelmsdorf	28	Pölling	38
Neunhof	13	LKr. Nürnberg	173	Postbauer	50
Oberasbach	98	Gde. Altdorf	24	Pyrbaum	87
Obermichelbach	18	Feucht	15	Rengersricht	8
Puschendorf	28	Fischbach		Seligenporten	23
Roßendorf	14	b. Nürnberg	30	Sulzbürg	9
Roßtal	39	Schwaig	16	Woffenbach	6
Sack	57	Schwarzenbruck	11	LKr. Sulzbach-	
Seukendorf	75	Stein		Rosenberg	160
Stadeln	283	b. Nürnberg	54	Gde. Hirschbach	7
Steinbach	67	LKr. Schwabach	126	Neidstein	25
Tuchenbach	36	Gde. Dietersdorf	5	Neukirchen	
Unterschla-		Katzwang	23	b. Sulzbach-	
ersbach	8	Penzendorf	10	Rosenberg	26
Vach	170	Rednitzhembach	7	Schmidtstadt	11
Veitsbronn	153	Regelsbach	6	Sulzbach-	
Weinzierlein	9	Roth		Rosenberg	17
Zirndorf	386	b. Nürnberg	15	Weigendorf	57
LKr. Hersbruck	64	Röthenbach b.		StKr. Bamberg	53
Gde. Hersbruck	22	Sankt Wolfgang	7	Bayreuth	17
Pommelsbrunn	5	Wendelstein	6	Forchheim	158
Reichenschwand	5	Worzeldorf	12	LKr. Bamberg	104
Velden	6	LKr. Uffenheim	14	Gde. Bischberg	5
LKr. Hilpoltstein	16	Gde. Windsheim	7	Buttenheim	16
Gde. Allersberg	5			Gaustadt	9
				Hirschaid	6
				Sassanfahrt	8

## Mittelfranken

## Stadtkreis Nürnberg

Arbeitsort — Wohnorte (Kreise-Gemeinden)	Ein- pend- ler	Arbeitsort — Wohnorte (Kreise-Gemeinden)	Ein- pend- ler	Arbeitsort — Wohnorte (Kreise-Gemeinden)	Ein- pend- ler
noch StKr. Nürnberg		noch StKr. Nürnberg		noch StKr. Nürnberg	
Gde. Strullendorf	15	Gde. Stöckach	14	Gde. Kehl Münz	8
LKr. Bayreuth	17	Thuisbrunn	7	Ketteldorf	31
Gde. Fichtelberg	5	Walkersbrunn	14	Kleinhaslach	21
LKr. Ebermannstadt	93	Weißenohe	81	Leutershausen	6
Gde. Ebermannstadt	10	Weppersdorf	6	Lichtenau	17
Gasseldorf	7	Wiesenthau	7	Neuendettelsau	37
Heiligenstadt	6	Willersdorf	20	Petersaurach	52
Muggendorf	8	LKr. Höchststadt		Rügland	17
Oberweilers- bach	8	a.d. Aisch	366	Sachsen	10
Pretzfeld	17	Gde. Adelsdorf	17	Schalkhausen	6
Unterlein- leiter	11	Aisch	8	Seitendorf	6
LKr. Forchheim	814	Burgstall	8	Suddersdorf	7
Gde. Buckenhofen	5	Etzelskirchen	10	Unternbibert	10
Burk	14	Großdechsen- dorf	9	Veitsaurach	7
Dachstadt	16	Hemhofen	9	Vestenberg	9
Dormitz	15	Herzogenaurach	89	Weißbronn	14
Eggolsheim	10	Heßdorf	6	Weiterndorf	13
Ermreuth	20	Höchststadt		Windsbach	31
Gosberg	15	a.d. Aisch	103	LKr. Erlangen	1775
Gräfenberg	157	Münchaurach	6	Gde. Baiersdorf	59
Großengsee	9	Niederndorf	14	Brand	58
Guttenburg	21	Röttenbach	7	Bubenreuth	13
Hallerndorf	5	Unterreichen- bach	9	Buckenhof	9
Hausen	17	Weisendorf	7	Eltersdorf	54
Heroldsbach	15	Zweifelsheim	10	Eschenau	186
Hetzles	7	LKr. Pegnitz	75	Forth	155
Hiltpoltstein	11	Gde. Creußen	6	Frauenaaurach	36
Igensdorf	50	Pegnitz	15	Großgeschaidt	44
Kappel	14	Pottenstein	10	Heroldsberg	403
Kersbach	21	StKr. Ansbach	182	Hüttendorf	6
Kirchhrehnbach	22	Eichstätt	7	Kalchreuth	190
Kleinsendel- bach	15	Erlangen	495	Kleingeschaidt	12
Kunreuth	5	Fürth	9139	Kleinseebach	12
Langensendel- bach	21	Schwabach	960	Kriegenbrunn	8
Lilling	15	Weißenburg		Möhrendorf	14
Neunkirchen		i. Bay.	119	Oberschöll- bach	35
a. Brand	17	LKr. Ansbach	810	Röckenhof	22
Neuses	7	Gde. Betzendorf	5	Spardorf	5
Oesdorf	12	Bonnhof	27	Tennenlohe	37
Pettensiedel	44	Bruckberg	17	Unterschöll- bach	9
Pinzberg	11	Bürglein	17	Uttenreuth	27
Poxdorf	6	Eyb	8	Wellerstadt	8
Reuth	10	Flachslanden	7	LKr. Fürth	4710
Rödlas	6	Großhaslach	57	Gde. Ammerndorf	71
Rüsselbach	11	Heilsbronn	273	Boxdorf	135
		Hennenbach	11	Bronnamburg	47
		Herpersdorf	11	Buchschwabach	106



## 4. Die Einpendler der Gemeinden mit 50 und mehr Einpendlern, gegliedert nach ihren Wohnorten

## Mittelfranken

## Stadtkreis Nürnberg

Arbeitsort Wohnorte (Kreise-Gemeinden)	Ein- pend- ler	Arbeitsort Wohnorte (Kreise-Gemeinden)	Ein- pend- ler	Arbeitsort Wohnorte (Kreise-Gemeinden)	Ein- pend- ler
noch StKr. Nürnberg		noch StKr. Nürnberg		noch StKr. Nürnberg	
Gde. Cadolzburg	161	Gde. Algersdorf	11	LKr. Lauf(Pegnitz)	3020
Deberndorf	18	Altensitten-		Gde. Beerbach	7
Fernabrünst	37	bach	145	Behringersdorf	525
Großgründlach	108	Artelshofen	39	Benzendorf	5
Großhabers-		Arzlohe	10	Dehnberg	7
dorf	151	Aspertshofen	9	Diepoltsdorf	25
Großweismanns-		Ellenbach	24	Eckenhaid	42
dorf	59	Engelthal	29	Großbellhofen	13
Gutzberg	46	Enzendorf	31	Günthersbühl	8
Horbach	26	Eschenbach	68	Hedersdorf	14
Keidenzell	25	Förrenbach	31	Herpersdorf	14
Langenzenn	225	Happurg	69	Heuchling	54
Laubendorf	24	Hartenstein	6	Hüttenbach	64
Leichendorf	142	Hartmannshof	82	Kersbach	6
Neunhof	164	Henfenfeld	142	Kirchrötten-	
Oberasbach	876	Hersbruck	473	bach	6
Obermichelbach	12	Hohenstadt	95	Lauf(Pegnitz)	522
Puschendorf	45	Hübmersberg	17	Neunhof	41
Roßendorf	13	Kainsbach	7	Neunkirchen	
Roßtal	505	Kirchensitten-		a. Sand	59
Sack	33	bach	13	Oberndorf	13
Seukendorf	35	Kleedorf	8	Osternohe	11
Stadeln	161	Oberkrumbach	5	Ottensoos	116
Steinbach	43	Offenhausen	15	Rollhofen	23
Tüchenbach	32	Pommelsbrunn	136	Röthenbach	
Unterschlau-		Reichenschwand	197	a.d. Pegnitz	674
ersbach	22	Thalheim	9	Rückersdorf	359
Vach	117	Treuf	7	Schnaittach	169
Veitsbronn	176	Velden	38	Schönberg	52
Weinzierlein	63	Vorra	79	Simmelsdorf	45
Weitersdorf	60	LKr. Hilpoltstein	540	Simonshofen	5
Zirndorf	967	Gde. Alfershausen	19	Speikern	20
LKr. Gunzenhausen	138	Allersberg	181	Utzmannsbach	7
Gde. Enderndorf	6	Birkach	7	Weighenhofen	19
Fünfbronn	5	Brunnau	7	Wetzendorf	19
Gunzenhausen	31	Greding	16	LKr. Neustadt	
Merkendorf	5	Harrlach	5	a.d. Aisch	856
Mitteleschen-		Heideck	25	Gde. Birkenfeld	5
bach	12	Hilpoltstein	88	Bräuersdorf	13
Obererlbach	10	Hofstetten	12	Brunn	32
Pföfeld	6	Kleinhöbing	8	Dachsbach	10
Thannhausen	6	Laffenau	10	Diespeck	27
Unterwurbach	5	Landersdorf	6	Diethenhofen	58
Wettelsheim	8	Mörlach	7	Dippoldsberg	13
Wolframs-		Röttenbach	21	Dürrnbuch	14
Eschenbach	16	Stauf	6	Ebersdorf	13
LKr. Hersbruck	1864	Thalmässing	43	Emskirchen	104
Gde. Alfalter	33	Tiefenbach	6	Eschenbach	14
Alfeld	20	Untermässing	5	Gerhardshofen	7
				Gunzendorf	17

## 4. Die Einpendler der Gemeinden mit 50 und mehr Einpendlern, gegliedert nach ihren Wohnorten

## Mittelfranken

## Stadtkreis Nürnberg

## Stadtkreis Rothenburg ob der Tauber

Arbeitsort Wohnorte (Kreise-Gemeinden)	Ein- pend- ler	Arbeitsort Wohnorte (Kreise-Gemeinden)	Ein- pend- ler	Arbeitsort Wohnorte (Kreise-Gemeinden)	Ein- pend- ler
noch StKr. Nürnberg		noch StKr. Nürnberg		noch StKr. Nürnberg	
Gde. Gutenstetten	7	Gde. Rieden	9	Gde. Roth	
Hagenbüchach	27	Röthenbach		b. Nürnberg	387
Herpersdorf	18	b. Altdorf	10	Rothaurach	13
Hohholz	7	Schwaig	555	Röthenbach b.	
Kirchfembach	6	Schwarzenbach	20	Sankt Wolfgang	115
Leonrod	10	Schwarzenbruck	226	Schwand	
Markt Erlbach	95	Stein		b. Nürnberg	83
Neuhof		b. Nürnberg	1144	Spalt	175
a.d. Zenn	7	Unterferrieden	70	Unterreichen-	
Neustadt		Weißbrunn	19	bach	78
a.d. Aisch	81	Winkelhaid	132	Wallesau	5
Oberfeldbrecht	12	LKr. Scheinfeld	73	Walpersdorf	57
Oberhöchstädt	7	Gde. Bibart	14	Wassermungenau	9
Pirkach	9	Langenfeld	17	Wendelstein	380
Schauerberg	5	Ullstadt	11	Wernfels	6
Schellert	6	LKr. Schwabach	4158	Worzeldorf	266
Schornweisach	6	Gde. Abenberg	84	LKr. Uffenheim	82
Seubersdorf	13	Aurau	12	Gde. Altheim	5
Siedelbach	5	Barthelmes-		Ipsheim	12
Trautskirchen	6	aurach	8	Lenkersheim	5
Uehlfeld	12	Belmbrach	37	Windsheim	27
Unternessel-		Bernlohe	12	LKr. Weißenburg	
bach	5	Büchenbach	103	i. Bay.	336
Wilhelmsdorf	16	Dietersdorf	407	Gde. Ellingen	47
Wilhermsdorf	85	Eckersmühlen	42	Grönhart	6
Willmersbach	5	Georgensgmünd	239	Höttingen	6
LKr. Nürnberg	5410	Großschwarzen-		Mühlstetten	17
Gde. Altdorf	426	lohe	50	Pappenheim	12
Altenthann	47	Großweingarten	43	Pleinfeld	131
Burgthann	167	Günzersreuth	17	Ramsberg	13
Diepersdorf	50	Hergersbach	5	Sankt Veit	7
Dörlbach	5	Kammerstein	12	Stirn	26
Ezelsdorf	55	Katzwang	647	Stopfenheim	5
Feucht	524	Kleinschwar-		Treuchtlingen	21
Fischbach b.		zenlohe	51	Weimersheim	5
Nürnberg	1136	Kornburg	128		
Gersdorf	6	Leerstetten	33	Stadtkreis Rothenburg	
Grub	13	Mäbenberg	9	ob der Tauber	344
Grünsberg	22	Mosbach	6	darunter aus	
Hagenhausen	10	Ottersdorf	8	LKr. Rothenburg	
Haimendorf	33	Penzendorf	181	ob der Tauber	312
Leinburg	61	Petersgmünd	29	Gde. Bettwar	5
Lindelburg	25	Pfaffenhofen	36	Diebach	20
Moosbach	80	Prünst	8	Dombühl	6
Oberferrieden	136	Raubersried	9	Endsee	7
Oberhaidelbach	9	Rednitzhembach	140	Gailnau	6
Penzenhofen	63	Regelsbach	57	Gebstättel	80
Pühlheim	12	Rittersbach	13	Geslau	5
Rasch	25	Rohr	27	Habelsee	6

## 4. Die Einpendler der Gemeinden mit 50 und mehr Einpendlern, gegliedert nach ihren Wohnorten

Stadtkreis Rothenburg ob der Tauber  
Landkreis Ansbach

Mittelfranken

Arbeitsort — Wohnorte (Kreise-Gemeinden)	Ein- pend- ler	Arbeitsort — Wohnorte (Kreise-Gemeinden)	Ein- pend- ler	Arbeitsort — Wohnorte (Kreise-Gemeinden)	Ein- pend- ler
noch StKr. Rothenburg ob der Tauber		noch StKr. Schwabach		noch StKr. Weißenburg i. Bay.	
Gde. Hartershofen	29	Gde. Pfaffenhofen	7	Gde. Pleinfeld	42
Insingen	11	Prünst	21	Raitenbuch	11
Nordenberg	24	Rednitzhembach	89	Ramsberg	5
Ohrenbach	7	Regelsbach	23	Sankt Veit	7
Oestheim	6	Rohr	31	Schambach	14
Schillings- fürst	21	Roth		Solnhofen	14
Schweinsdorf	19	b. Nürnberg	76	Stopfenheim	13
Steinsfeld	8	Schwand	37	Suffersheim	14
Wettringen	6	b. Nürnberg	15	Treuchtlingen	134
Windelsbach	5	Spalt	176	Trommetsheim	6
LKr. Uffenheim	18	Unterreichen- bach	46	Weiboldshausen	26
Gde. Gallmersgarten	10	Walpersdorf	34	Weimersheim	48
		Wassermungenau	8		
		Wendelstein	7		
		Worzeldorf			
<u>Stadtkreis Schwabach</u>	1495			<u>Landkreis Ansbach</u>	
darunter aus				<u>Flachslanden</u>	53
StKr. Erlangen	5	<u>Stadtkreis Weißenburg</u>		darunter	
Fürth	12	<u>i. Bay.</u>	864	im LKr. Ansbach	52
Nürnberg	58	darunter aus		aus Gde. Kettenhöf- stetten	16
LKr. Ansbach	15	LKr. Gunzenhausen	21	Virnsberg	7
Gde. Veitsaurach	11	Gde. Wettelsheim	10		
LKr. Hilpoltstein	25	LKr. Hilpoltstein	7		
Gde. Hilpoltstein	7	Gde. Hilpoltstein	5		
Thalmässing	5	LKr. Schwabach	11	<u>Heilsbronn</u>	111
LKr. Schwabach	1336	Gde. Roth	5	darunter	
Gde. Abenberg	123	b. Nürnberg	5	im LKr. Ansbach	94
Aurau	9	LKr. Weißenburg		aus Gde. Bonnhof	10
Barthelmes- aurach	33	i. Bay.	805	Bürglein	10
Belmbrach	11	Gde. Burgsalach	14	Großhaslach	5
Bernlohe	5	Dettenheim	30	Höfstetten	5
Büchenbach	18	Dietfurt		Ketteldorf	11
Dietersdorf	47	i. MFr.	10	Petersaurach	8
Dürrenmungenau	5	Ellingen	110	Vestenbergr	6
Ebersbach	8	Emetzheim	24	Weißenbronn	5
Eckersmühlen	18	Fiegenstall	6	Weiterndorf	9
Georgensgmund	27	Geislohe	6	ferner aus	
Großschwarzen- lohe	13	Graben	11	StKr. Ansbach	6
Günzersreuth	23	Grönhart	6		
Gustenfelden	46	Holzungen	21	<u>Leutershausen</u>	70
Kammerstein	53	Höttingen	10	darunter	
Katzwang	76	Kattenhoch- statt	13	im LKr. Ansbach	48
Kornburg	5	Massenbach	9	aus Gde. Büchelberg	9
Leerstetten	9	Nennslingen	22	Erlbach	8
Mosbach	6	Neudorf	9	Neunkirchen b. Leutershausen	7
Ottersdorf	45	Oberhochstatt	79	Rauenbuch	6
Penzendorf	158	Pappenheim	26	Wiedersbach	11
		Pftraunfeld	5		

## 4. Die Einpendler der Gemeinden mit 50 und mehr Einpendlern, gegliedert nach ihren Wohnorten

Mittelfranken			Landkreis Ansbach Landkreis Erlangen		
Arbeitsort Wohnorte (Kreise-Gemeinden)	Ein- pend- ler	Arbeitsort Wohnorte (Kreise-Gemeinden)	Ein- pend- ler	Arbeitsort Wohnorte (Kreise-Gemeinden)	Ein- pend- ler
<u>Lichtenau</u>	62	noch Dinkelsbühl		noch Grösdorf	
darunter		Gde. Sinbronn	17	Gde. Kipfenberg	35
im LKr. Ansbach	59	Sulzach	10		
aus Gde. Sachsen	12	Waldhäuslein	6	<u>Kipfenberg</u>	79
Unterrottmannsdorf	5	Wilburgstetten	19	darunter	
Volkersdorf	14	Wittenbach	8	im LKr. Eichstätt	73
		Wolfertsbronn	36	aus Gde. Arnsberg	6
		ferner aus		Denkendorf	8
<u>Neuendettelsau</u>	87	LKr. Feuchtwangen	31	Dörndorf	6
darunter		Gde. Dentlein		Dunsdorf	5
im LKr. Ansbach	69	a. Forst	7	Grösdorf	9
aus Gde. Haag	9	Feuchtwangen	19	Irlahüll	6
Petersaurach	8	Land Württemberg-			
Schlauersbach	6	Baden	29	<u>Konstein</u>	108
Weißbrunn	5			darunter	
Wernsbach		<u>Wassertrüdingen</u>	279	im LKr. Eichstätt	102
b. Windsbach	6	darunter		aus Gde. Gammersfeld	11
Windsbach	10	im LKr. Dinkelsbühl	234	Wellheim	84
ferner aus		aus			
StKr. Ansbach	6	Gde. Altentrüdingen	25	<u>Wintershof</u>	127
		Aufkirchen	17	darunter	
<u>Windsbach</u>	57	Dinkelsbühl	9	im LKr. Eichstätt	105
darunter		Ehingen	6	aus Gde. Pollenfeld	28
im LKr. Ansbach	34	Geilsheim	23	Preith	21
aus		Gerolfingen	12	Sappendorf	17
Gde. Neuendettelsau	5	Irsingen	5	Seuversholz	13
Wernsbach		Kröttenbach	6	Weigersdorf	5
b. Windsbach	11	Lentersheim	5	Workerszell	11
ferner aus		Obermögersheim	20	ferner aus	
LKr. Gunzenhausen	14	Oberschwa-		StKr. Eichstätt	21
Gde. Ismannsdorf	5	ningen	5		
Mittelleschen-		Röckingen	23	<u>Landkreis Erlangen</u>	
bach	5	Schobdach	23		
		Unterschwa-		<u>Baiersdorf</u>	113
<u>Landkreis Dinkelsbühl</u>		ningen	21	darunter	
		Wittelshofen	8	im LKr. Erlangen	50
<u>Dinkelsbühl</u>	394	ferner aus		aus Gde. Möhrendorf	13
darunter		LKr. Gunzenhausen	8	Wellerstadt	28
im LKr. Dinkelsbühl	327	Gde. Gunzenhausen	5	ferner aus	
aus Gde. Dürnwangen	30	LKr. Nördlingen	33	StKr. Forchheim	7
Greiselbach	6	Gde. Auhausen	20	LKr. Forchheim	40
Hellenbach	5	Oettingen		Gde. Langensendel-	
Illenschwang	14	i. Bay.	6	bach	23
Knittelsbach	16			Poxdorf	7
Lehengütingen	5	<u>Landkreis Eichstätt</u>		LKr. Höchstädt	
Mönchsroth	19			a. d. Aisch	10
Obermichelbach	6	<u>Grösdorf</u>	52	Gde. Hemhofen	10
Schopfloch	42	darunter			
Segringen	12	im LKr. Eichstätt	52		
Seidelsdorf	27	aus Gde. Böhming	14		

## 4. Die Einpendler der Gemeinden mit 50 und mehr Einpendlern, gegliedert nach ihren Wohnorten

Landkreis Erlangen  
Landkreis Fürth

Mittelfranken

Arbeitsort Wohnorte (Kreise-Gemeinden)	Ein- pend- ler	Arbeitsort Wohnorte (Kreise-Gemeinden)	Ein- pend- ler	Arbeitsort Wohnorte (Kreise-Gemeinden)	Ein- pend- ler
<u>Forth</u>	52	noch Uttenreuth		<u>Herrieden</u>	135
darunter		Gde. Spardorf	9	darunter	
im LKr. Erlangen	10	Weiher	5	im LKr. Feuchtwangen	127
aus Gde. Eschenau	6	ferner aus		aus Gde. Bechhofen	5
ferner aus		LKr. Forchheim	102	Elbersroth	5
LKr. Forchheim	27	Gde. Dormitz	23	Heuberg	21
Gde. Pettensiedel	12	Hetzles	28	Hohenberg	12
		Neunkirchen		Kaudorf	5
<u>Heroldsberg</u>	231	a. Brand	35	Lammelbach	9
darunter				Neunstetten	6
im LKr. Erlangen	141	<u>Landkreis</u>		Oberschönbronn	11
aus Gde. Brand	7	<u>Feuchtwangen</u>		Rauenzell	23
Eschenau	21			Roth	7
Forth	22	<u>Bechhofen</u>	179	Wiesethbrück	10
Großgeschaidt	17	darunter			
Kalchreuth	56	im LKr. Feuchtwangen	124	<u>Landkreis Fürth</u>	
Kleingeschaidt	7	aus Gde. Großenried	11	<u>Cadolzburg</u>	117
ferner aus		Sachsbach	5	darunter	
LKr. Forchheim	41	Waizendorf	10	im LKr. Fürth	104
Gde. Gräfenberg	8	Wieseth	18	aus Gde. Ammerndorf	5
Pettensiedel	5	Wiesethbrück	61	Debernndorf	23
Weißenohe	11	ferner aus		Roßendorf	14
StKr. Fürth	17	LKr. Dinkelsbühl	55	Seukendorf	6
Nürnberg	18	Gde. Beyerberg	5	Steinbach	26
LKr. Lauf(Pegnitz)	12	Burk	10	Zirndorf	7
Gde. Eckenheid	6	Königshofen	39	ferner aus	
<u>Spardorf</u>	69	<u>Feuchtwangen</u>	203	StKr. Fürth	9
darunter		darunter		<u>Langenzenn</u>	162
im LKr. Erlangen	43	im LKr. Feuchtwangen	168	darunter	
aus Gde. Buckenhof	6	aus Gde. Aichenzell	7	im LKr. Fürth	121
Marloffstein	18	Banzenweiler	11	aus Gde. Horbach	38
Uttenreuth	9	Dentlein		Keidenzell	45
Weiher	5	a. Forst	22	Kirchfarrnbach	5
ferner aus		Elbersroth	6	Laubendorf	15
LKr. Forchheim	19	Heilbronn	13	Veitsbronn	6
Gde. Hetzles	5	Krapfenau	5	ferner aus	
Neunkirchen		Mosbach	15	StKr. Fürth	6
a. Brand	6	Oberampfrach	10	LKr. Neustadt	
StKr. Erlangen	7	Thürnhofen	6	a.d. Aisch	34
<u>Uttenreuth</u>	260	Unterampfrach	5	Gde. Wilhermsdorf	17
darunter		Vorderbreiten-			
im LKr. Erlangen	84	thann	18	<u>Stadeln</u>	241
aus Gde. Baiersdorf	5	Weinberg	17	darunter	
Buckenhof	13	ferner aus		im LKr. Fürth	70
Eschenau	5	LKr. Dinkelsbühl	22	aus Gde. Boxdorf	8
Forth	9	Gde. Dinkelsbühl	6	Großgründlach	18
Marloffstein	17	Schopfloch	12	Vach	31
Rosenbach	6				

## 4. Die Einpendler der Gemeinden mit 50 und mehr Einpendlern, gegliedert nach ihren Wohnorten

## Mittelfranken

## Landkreis Fürth

## Landkreis Hersbruck

Arbeitsort Wohnorte (Kreise-Gemeinden)	Ein- pend- ler	Arbeitsort Wohnorte (Kreise-Gemeinden)	Ein- pend- ler	Arbeitsort Wohnorte (Kreise-Gemeinden)	Ein- pend- ler
noch Stadeln		noch Gunzenhausen		<u>Hersbruck</u>	733
ferner aus		Gde. Heglau	7	darunter	
StKr. Fürth	143	Hirschlach	8	im LKr. Hersbruck	650
Nürnberg	17	Kalbenstein- berg	7	aus Gde. Alfalter	11
<u>Vach</u>	107	Markt		Alfeld	18
darunter		Berolzheim	24	Algersdorf	16
im LKr. Fürth	73	Meinheim	28	Altensitten- bach	114
aus		Merkendorf	9	Artelshofen	9
Gde. Großgründlach	10	Neuenmuhr	6	Arzlohe	6
Stadeln	53	Oberasbach	13	Aspertshofen	7
ferner aus		Obererlbach	5	Ellenbach	26
StKr. Fürth	21	Ostheim	7	Engelthal	13
<u>Zirndorf</u>	721	Pflaumfeld	7	Enzendorf	12
darunter		Pföfeld	30	Eschenbach	14
im LKr. Fürth	481	Schlungenhof	15	Förrenbach	28
aus Gde. Ammerndorf	15	Stetten	7	Happurg	100
Bronnamburg	59	Streudorf	5	Hartmannshof	29
Cadolzburg	52	Thannhausen	12	Henfenfeld	36
Debernndorf	10	Theilenhofen	5	Hohenstadt	33
Fernabrünst	7	Unterasbach	15	Kainsbach	16
Großhabersdorf	20	Unterwurbach	55	Kirchensitten- bach	13
Leichendorf	85	Wald	14	Kleedorf	6
Oberasbach	194	Westheim	5	Oberkrumbach	7
Roßtal	10	Wettelsheim	7	Offenhausen	20
Steinbach	10	Windsfeld	17	Pommelsbrunn	40
Weinzierlein	9	ferner aus		Reichenschwand	16
ferner aus		LKr. Dinkelsbühl	17	Velden	20
StKr. Fürth	158	Gde. Wassertrü- dingen	5	Vorra	24
Nürnberg	47	LKr. Weißenburg		ferner aus	
LKr. Neustadt		i. Bay.	23	LKr. Sulzbach- Rosenberg	17
a.d. Aisch	11	Gde. Treuchtlingen	6	Gde. Neidstein	5
Gde. Diethenhofen	7			Weigendorf	6
<u>Landkreis</u>		<u>Landkreis Hersbruck</u>		StKr. Nürnberg	14
<u>Gunzenhausen</u>		<u>Hartmannshof</u>	132	LKr. Lauf(Pegnitz)	28
<u>Gunzenhausen</u>	612	darunter		Gde. Lauf(Pegnitz)	10
darunter		im LKr. Hersbruck	26	Rückersdorf	6
im LKr. Gunzenhausen	541	aus Gde. Arzlohe	8	<u>Velden</u>	79
aus Gde. Absberg	7	Pommelsbrunn	11	darunter	
Aha	21	ferner aus		im LKr. Hersbruck	57
Altenmuhr	63	LKr. Sulzbach- Rosenberg	104	aus Gde. Artelshofen	5
Büchelberg	5	Gde. Kirchenrein- bach	7	Enzendorf	33
Cronheim	34	Neidstein	6	Vorra	5
Frickenfelden	17	Schmidtstadt	6	ferner aus	
Gnotzheim	23	Weigendorf	80	LKr. Eschenbach	
Gräfenstein- berg	17			i.d. Opf.	17

## 4. Die Einpendler der Gemeinden mit 50 und mehr Einpendlern. gegliedert nach ihren Wohnorten

Landkreis Hersbruck  
Landkreis Lauf(Pegnitz)

Mittelfranken

Arbeitsort Wohnorte (Kreise-Gemeinden)	Ein- pend- ler	Arbeitsort Wohnorte (Kreise-Gemeinden)	Ein- pend- ler	Arbeitsort Wohnorte (Kreise-Gemeinden)	Ein- pend- ler
noch Velden		noch Behringsdorf		noch Lauf(Pegnitz)	
Gde. Neuhaus		aus Gde. Röthenbach		Gde. Neidstein	15
a.d. Pegnitz	12	a.d. Pegnitz	41	Neunkirchen	
Landkreis		Rückersdorf	10	b. Sulzbach-	
Hilpoltstein		Weighofen	5	Rosenberg	25
		ferner aus		Sulzbach-	
Allersberg	53	StKr. Nürnberg	6	Rosenberg	6
darunter		LKr. Nürnberg	10	Weighofen	19
im LKr. Hilpoltstein	43	Gde. Schwaig	6	StKr. Fürth	6
aus Gde. Altenfelden	13	Lauf(Pegnitz)	2507	Nürnberg	21
Hilpoltstein	5	darunter		LKr. Hersbruck	359
Greding	51	im LKr. Lauf		Gde. Alfalter	6
darunter		(Pegnitz)	1889	Altensitten-	
im LKr. Hilpoltstein	43	aus		bach	23
aus Gde. Mettendorf	8	Gde. Behringsdorf	37	Ellenbach	5
Hilpoltstein	130	Bullach	17	Engelthal	18
darunter		Dehnberg	27	Enzendorf	5
im LKr. Hilpoltstein	116	Diepoldsdorf	30	Förrenbach	7
aus Gde. Heuberg	5	Germersberg	15	Happurg	17
Hofstetten	10	Großbellhofen	13	Hartmannshof	25
Jahrsdorf	7	Günthersbühl	24	Henfenfeld	37
Liebenstadt	5	Hedersdorf	22	Hersbruck	79
Mörlach	18	Herpersdorf	13	Hohenstadt	19
Thalmässing	5	Heuchling	178	Kirchensitten-	
Unterrödel	8	Hüttenbach	64	bach	11
Zell	10	Hersbach	18	Offenhausen	23
ferner aus		Kirchrötten-		Pommelsbrunn	19
LKr. Schwabach	9	bach	7	Reichenschwand	37
Gde. Roth		Neunhof	49	Vorra	9
b. Nürnberg	5	Neunkirchen		LKr. Nürnberg	137
Thalmässing	88	a. Sand	53	Gde. Diepersdorf	40
darunter		Oberndorf	8	Gersdorf	7
im LKr. Hilpoltstein	85	Osternohe	17	Haimendorf	25
aus		Ottensoos	139	Leinburg	46
Gde. Alfershhausen	15	Rollhofen	50	Schwaig	9
Eysölden	5	Röthenbach		Neunkirchen a. Sand	154
Hagenich	5	a.d. Pegnitz	386	darunter	
Schwimbach	6	Rückersdorf	150	im LKr. Lauf	
Landkreis		Schnaittach	214	(Pegnitz)	142
Lauf(Pegnitz)		Schönberg	139	aus	
		Siegersdorf	6	Gde. Großbellhofen	8
Behringsdorf	96	Simmelsdorf	24	Hüttenbach	5
darunter		Simonshofen	45	Lauf(Pegnitz)	23
im LKr. Lauf		Speikern	26	Ottensoos	5
(Pegnitz)	70	Weighofen	29	Rollhofen	13
		Wetzendorf	61	Schnaittach	55
		ferner aus			
		LKr. Sulzbach-			
		Rosenberg	73		



## 4. Die Einpendler der Gemeinden mit 50 und mehr Einpendlern, gegliedert nach ihren Wohnorten

## Mittelfranken

Landkreis Lauf(Pegnitz)  
Landkreis Neustadt a.d.Aisch

Arbeitsort — Wohnorte (Kreise-Gemeinden)	Ein- pend- ler	Arbeitsort — Wohnorte (Kreise-Gemeinden)	Ein- pend- ler	Arbeitsort — Wohnorte (Kreise-Gemeinden)	Ein- pend- ler
<u>Rollhofen</u>	70	<u>Schnaittach</u>	596	noch Emskirchen	
darunter		darunter		darunter	
im LKr. Lauf		im LKr. Lauf		im LKr. Neustadt	
(Pegnitz)	70	(Pegnitz)	379	a.d. Aisch	60
aus Gde. Schnaittach	56	aus		aus Gde. Brunn	9
		Gde. Behringersdorf	15	Gunzendorf	6
<u>Röthenbach</u>		Dehnberg	5	Schauerberg	8
<u>a.d. Pegnitz</u>	551	Diepoltsdorf	14	Wilhelmsdorf	6
darunter		Freiröthenbach	8	<u>Katterbach</u>	955
im LKr. Lauf		Germersberg	6	darunter aus	
(Pegnitz)	278	Großbellhofen	19	StKr. Ansbach	350
aus		Hedersdorf	29	Nürnberg	7
Gde. Behringersdorf	18	Heuchling	22	LKr. Ansbach	422
Heuchling	7	Hüttenbach	35	Gde. Brodswinden	5
Lauf(Pegnitz)	79	Kersbach	7	Bruckberg	17
Ottensoos	18	Lauf(Pegnitz)	68	Elpersdorf	
Rückersdorf	88	Osternohe	10	b. Ansbach	6
Schnaittach	8	Ottensoos	19	Eyb	23
Schönberg	5	Rollhofen	22	Forst	6
Weighofen	8	Röthenbach		Großhaslach	13
Wetzendorf	26	a.d. Pegnitz	22	Grüb	6
ferner aus		Rückersdorf	14	Heilsbronn	26
StKr. Fürth	8	Schönberg	5	Hennenbach	85
Nürnberg	45	Siegersdorf	16	Immeldorf	5
LKr. Hersbruck	82	Simmelsdorf	10	Kleinhaslach	12
Gde. Altensitten-		Speikern	9	Lehrberg	13
bach	6	ferner aus		Lichtenau	42
Happurg	13	LKr. Pegnitz	9	Mitteldach-	
Hartmannshof	5	Gde. Spies	5	stetten	8
Henfenfeld	12	StKr. Fürth	11	Neunkirchen b.	
Hersbruck	18	Nürnberg	65	<b>Leutershausen</b>	5
Pommelsbrunn	10	LKr. Hersbruck	102	Neuses	6
LKr. Nürnberg	121	Gde. Altensitten-		Petersaurach	11
Gde. Diepersdorf	39	bach	7	Schalkhausen	5
Entenberg	7	Hersbruck	31	Vestenberg	20
Haimendorf	17	Reichenschwand	21	Volkersdorf	7
Schwaig	39	Vorra	11	Weihenzell	8
<u>Rückersdorf</u>	79	<u>Landkreis</u>		Windsbach	18
darunter		<u>Neustadt a.d. Aisch</u>		LKr. Feuchtwangen	86
im LKr. Lauf		<u>Diespeck</u>	61	Gde. Feuchtwangen	6
(Pegnitz)	66	darunter		Großenried	6
aus		im LKr. Neustadt		Herrieden	11
Gde. Behringersdorf	7	a.d. Aisch	57	Leidendorf	5
Lauf(Pegnitz)	11	aus Gde. Neustadt		Weidenbach	9
Röthenbach		a.d. Aisch	28	Weinberg	14
a.d. Pegnitz	37			LKr. Gunzenhausen	67
ferner aus		<u>Emskirchen</u>	66	Gde. Dittenheim	5
StKr. Nürnberg	5			Gunzenhausen	16
				Merkendorf	8



## 4. Die Einpendler der Gemeinden mit 50 und mehr Einpendlern. gegliedert nach ihren Wohnorten

Landkreis Neustadt a.d.Aisch

Landkreis Nürnberg

Mittelfranken

Arbeitsort Wohnorte (Kreise-Gemeinden)	Ein- pend- ler	Arbeitsort Wohnorte (Kreise-Gemeinden)	Ein- pend- ler	Arbeitsort Wohnorte (Kreise-Gemeinden)	Ein- pend- ler
noch Katterbach		noch Neustadt		noch Burgthann	
Gde. Wolframs-		a.d.Aisch		Gde. Oberferrieden	11
Eschenbach	16	LKr. Scheinfeld	48	Schwarzenbach	5
Markt Erlbach	54	Gde. Langenfeld	19	Unterferrieden	13
darunter		Ullstadt	10	Feucht	607
im LKr. Neustadt		Unterlaimbach	5	darunter	
a.d.Aisch	52	LKr. Uffenheim	29	im LKr. Nürnberg	425
aus		Gde. Altheim	7	aus Gde. Altdorf	65
Gde. Altselingsbach	9	Ipsheim	7	Altenthann	27
Kotzenaurach	6	Windsheim	5	Burgthann	27
Linden	10	Wilhelmsdorf	125	Ezelsdorf	9
Neustadt a.d.Aisch	629	darunter		Fischbach	
darunter		im LKr. Neustadt		b. Nürnberg	39
im LKr. Neustadt		a.d.Aisch	111	Grub	5
a.d.Aisch	523	aus Gde. Brunn	36	Grünsberg	6
aus Gde. Baudenbach	6	Dippoldsberg	9	Hagenhausen	5
Beerbach	10	Ebersbach	7	Lindenburg	16
Birkenfeld	27	Eckenberg	28	Moosbach	28
Birnbaum	5	Emskirchen	12	Oberferrieden	33
Brunn	14	Eschenbach	6	Penzenhofen	21
Dachsbach	8	ferner aus		Rasch	8
Dettendorf	20	LKr. Höchststadt		Schwarzenbach	5
Diebach	12	a.d.Aisch	14	Schwarzenbruck	64
Diespeck	145	Gde. Münchaurach	5	Unterferrieden	15
Dietersheim	14	Landkreis Nürnberg		Winkelhaid	41
Eggensee	16	Altdorf	169	ferner aus	
Emskirchen	11	darunter		LKr. Neumarkt	
Gerhardshofen	17	im LKr. Nürnberg	149	i.d. OPf.	29
Gutenstetten	23	aus Gde. Altenthann	5	Gde. Aßlschwang	5
Hambühl	6	Grünsberg	14	Postbauer	6
Herrnneuses	13	Hagenhausen	9	Pyrbaum	5
Losaurach	6	Penzenhofen	9	StKr. Nürnberg	25
Münchsteinach	10	Puhlheim	8	LKr. Hilpoltstein	10
Reinhardshofen	6	Rasch	25	Gde. Allersberg	6
Roßbach	5	Rieden	9	LKr. Schwabach	100
Schäuerheim	30	Röthenbach		Gde. Großschwar-	
Schellert	5	b. Altdorf	6	zenlohe	5
Schornweisach	7	Weißbrunn	14	Röthenbach b.	
Stübach	8	Winkelhaid	19	Sankt Wolfgang	31
Uehlfeld	17	ferner aus		Wendelstein	59
Unternessel-		StKr. Nürnberg	6	Röthenbach b. Altdorf	121
bach	16	Burgthann	64	darunter	
Unterschwei-		darunter		im LKr. Nürnberg	74
nach	11	im LKr. Nürnberg	61	aus Gde. Gersdorf	6
Willmersbach	7	aus Gde. Altenthann	10	Haimendorf	14
ferner aus		Grünsberg	10	Leinburg	36
StKr. Fürth	5			Oberhaidelbach	6
Nürnberg	6				

## 4. Die Einpendler der Gemeinden mit 50 und mehr Einpendlern, gegliedert nach ihren Wohnorten

## Mittelfranken

Landkreis Nürnberg  
Landkreis Uffenheim

Arbeitsort — Wohnorte (Kreise-Gemeinden)	Ein- pend- ler	Arbeitsort — Wohnorte (Kreise-Gemeinden)	Ein- pend- ler	Arbeitsort — Wohnorte (Kreise-Gemeinden)	Ein- pend- ler
noch Röthenbach b. Altdorf		noch Iphofen Gde. Hüttenheim i. Bay.	9	noch Roth b. Nürnberg darunter	
Gde. Stein				im LKr. Schwabach	544
b. Nürnberg	5			aus Gde. Abenberg	5
ferner aus		<u>Scheinfeld</u>	88	Aurau	11
StKr. Nürnberg	19	darunter		Belmbrach	86
LKr. Hersbruck	7	im LKr. Scheinfeld	77	Bernlohe	11
Gde. Hersbruck	6	aus Gde. Bibart	26	Büchenbach	47
LKr. Schwabach	12	Erlabronn	6	Eckersmühlen	82
Gde. Wendelstein	10	Iphofen	5	Georgensgmünd	62
		Oberlaimbach	7	Großweingarten	15
<u>Stein b. Nürnberg</u>	538	Oberscheinfeld	6	Obersteinbach	
darunter aus		Taschendorf	5	ob. Gmund	7
StKr. Fürth	22			Petersgmünd	8
Nürnberg	298	<u>Landkreis Schwabach</u>		Pfaffenhofen	63
LKr. Fürth	130			Rednitzhembach	15
Gde. Buchschwabach	5	<u>Georgensgmünd</u>	184	Rittersbach	17
Großhabersdorf	10	darunter		Rothaurach	39
Großweis-		im LKr. Schwabach	147	Spalt	32
mannsdorf	5	aus		Wallesau	21
Gutzberg	12	Gde. Eckersmühlen	5	ferner aus	
Leichendorf	9	Großweingarten	14	StKr. Nürnberg	23
Oberasbach	46	Mosbach	9	Schwabach	16
Roßtal	14	Obersteinbach		LKr. Hilpoltstein	86
Weinzierlein	5	ob Gmünd	7	Gde. Alfershausen	10
Zirndorf	16	Petersgmünd	15	Birkach	5
LKr. Schwabach	52	Roth		Eysölden	9
Gde. Regelsbach	33	b. Nürnberg	21	Heideck	9
		Spalt	38	Hilpoltstein	15
<u>Landkreis Rothenburg</u>		Wallesau	10	Hofstetten	6
<u>ob der Tauber</u>		ferner aus		Thalmässing	14
		StKr. Schwabach	5	LKr. Weißenburg	
<u>Schillingsfürst</u>	58	LKr. Hilpoltstein	8	i. Bay.	15
darunter		Gde. Röttenbach	7	Gde. Pleinfeld	8
im LKr. Rothenburg		LKr. Weißenburg			
ob der Tauber	57	i. Bay.	16	<u>Landkreis Uffenheim</u>	
aus Gde. Dombühl	8	Gde. Mühlstetten	7		
Gailnau	7	Pleinfeld	6	<u>Burgbernheim</u>	56
Oestheim	7			darunter	
Stilzendorf	14	<u>Katzwang</u>	86	im LKr. Uffenheim	47
		darunter		aus Gde. Bergel	19
<u>Landkreis Scheinfeld</u>		im LKr. Schwabach	57	Gallmersgarten	6
		aus Gde. Penzendorf	12	Illesheim	5
<u>Iphofen</u>	52	Rednitzhembach	5	Windsheim	6
darunter		Worzeldorf	14		
im LKr. Scheinfeld	26	ferner aus		<u>Ermetzhofen</u>	62
aus Gde. Einersheim	20	StKr. Nürnberg	5	darunter	
ferner aus		Schwabach	18	im LKr. Uffenheim	59
LKr. Kitzingen	22			aus Gde. Neuherberg	9
		<u>Roth b. Nürnberg</u>	691	Pfaffenhofen	8

## 4. Die Einpendler der Gemeinden mit 50 und mehr Einpendlern. gegliedert nach ihren Wohnorten

Landkreis Uffenheim  
Landkreis Weißenburg i. Bay.

## Mittelfranken

Arbeitsort — Wohnorte (Kreise-Gemeinden)	Ein- pend- ler	Arbeitsort — Wohnorte (Kreise-Gemeinden)	Ein- pend- ler	Arbeitsort — Wohnorte (Kreise-Gemeinden)	Ein- pend- ler
noch Ermetzhofen		noch Illesheim		noch Windsheim	
Gde. Rudolzhofen	6	Gde. Diespeck	8	ferner aus	
Uffenheim	8	Neustadt		LKr. Neustadt	
Welbhausen	7	a.d. Aisch	16	a.d. Aisch	17
<u>Geckenheim</u>	84	LKr. Rothenburg		Gde. Neustadt	
darunter		ob der Tauber	36	a.d. Aisch	8
im LKr. Uffenheim	84	Gde. Habelsee	9	<u>Landkreis</u>	
aus Gde. Windsheim	83	Steinach		<u>Weißenburg i. Bay.</u>	
		a.d. Ens	7		
<u>Illesheim</u>	982	<u>Uffenheim</u>	176	<u>Ellingen</u>	63
darunter		darunter		darunter	
im LKr. Uffenheim	851	im LKr. Uffenheim	169	im LKr. Weißenburg	
aus Gde. Altheim	25	aus Gde. Brackenlohr	5	i. Bay.	45
Bergel	119	Custenlohr	5	aus Gde. Pleinfeld	12
Buchheim	22	Ermetzhofen	6	ferner aus	
Burgbernheim	78	Geckenheim	13	StKr. Weißenburg	
Dottenheim	16	Gollhofen	13	i. Bay.	15
Egenhausen	15	Herrnbercht-			
Ergersheim	26	heim	10	<u>Langenaltheim</u>	80
Ermetzhofen	5	Ippesheim	5	darunter	
Gallmersgarten	12	Rudolzhofen	8	im LKr. Weißenburg	
Hohlach	6	Simmershofen	5	i. Bay.	48
Ickelheim	49	Wallmersbach	6	aus Gde. Büttelbronn	6
Ipsheim	23	Weigenheim	7	Solnhofen	22
Kaubenheim	9	Welbhausen	35	Uebermattzhofen	5
Külsheim	7			ferner aus	
Lenkersheim	22	<u>Windsheim</u>	417	LKr. Donauwörth	22
Oberntief	9	darunter		Gde. Rögling	18
Obernzen	24	im LKr. Uffenheim	389		
Ottenhofen	18	aus Gde. Altheim	12	<u>Pappenheim</u>	192
Rüdisbronn	10	Bergel	18	darunter	
Rudolzhofen	8	Buchheim	12	im LKr. Weißenburg	
Schwebheim	17	Burgbernheim	23	i. Bay.	168
Seenheim	10	Dottenheim	15	aus Gde. Bieswang	16
Uffenheim	16	Ergersheim	13	Göhren	14
Urfersheim	7	Gallmersgarten	6	Langenaltheim	41
Urphertshofen	8	Ickelheim	29	Neudorf	5
Westheim	16	Illesheim	20	Osterdorf	9
Wiebelsheim	7	Ipsheim	54	Schambach	7
Windsheim	212	Kaubenheim	19	Solnhofen	16
ferner aus		Külsheim	28	<b>Treuchtlingen</b>	20
StKr. Ansbach	6	Lenkersheim	24	Zimmern	13
Rothenburg		Mailheim	5		
ob der Tauber	14	Oberntief	18	<u>Pleinfeld</u>	141
LKr. Ansbach	19	Obernzen	6	darunter	
Gde. Oberdach-		Ottenhofen	12	im LKr. Weißenburg	
stetten	11	Rüdisbronn	8	i. Bay.	105
LKr. Neustadt		Schwebheim	22	aus Gde. Ellingen	18
a.d. Aisch	46	Wiebelsheim	11	Mischelbach	23

## 4. Die Einpendler der Gemeinden mit 50 und mehr Einpendlern, gegliedert nach ihren Wohnorten

Mittelfranken

Landkreis Weissenburg i. Bay.

Arbeitsort Wohnorte (Kreise-Gemeinden)	Ein- pend- ler	Arbeitsort Wohnorte (Kreise-Gemeinden)	Ein- pend- ler	Arbeitsort Wohnorte (Kreise-Gemeinden)	Ein- pend- ler
noch Pleinfeld		noch Solnhofen		noch <b>Treuchtlingen</b>	
Gde. Ramsberg	15	Gde. Mühlheim	18	Gde. Osterdorf	8
Sankt Veit	11	Schönfeld	12	Pappenheim	28
Stirn	11	LKr. Donauwörth	48	Schambach	25
ferner aus		Gde. Rögling	33	Solnhofen	20
StKr. Weissenburg		Tagmersheim	15	Trommetsheim	7
i. Bay.	11			ferner aus	
LKr. Gunzenhausen	17	<u>Treuchtlingen</u>	392	StKr. Weissenburg	
Gde. Thannhausen	11	darunter		i. Bay.	25
		im LKr. Weissenburg		LKr. Eichstätt	28
<u>Solnhofen</u>	235	i. Bay.	213	Gde. Dollnstein	13
darunter		aus Gde. Bubenheim	9	Mühlheim	5
im LKr. Weissenburg		Büttelbronn	6	LKr. Gunzenhausen	79
i. Bay.	84	Dettenheim	7	Gde. Auernheim	7
aus Gde. Eslingen	16	Dietfurt		Markt Berolz-	
Langenaltheim	37	i. MFr.	41	heim	11
Pappenheim	19	Ellingen	7	Meinheim	8
ferner aus		Graben	10	Wettelsheim	50
LKr. Eichstätt	98	Haag b.		LKr. Donauwörth	34
Gde. Altendorf	7	Treuchtlingen	7	Gde. Möhren	30
Mörnsheim	54	Langenaltheim	9		

## 4. Die Einpendler der Gemeinden mit 50 und mehr Einpendlern, gegliedert nach ihren Wohnorten

## Unterfranken

## Stadtkreis Aschaffenburg

Arbeitsort Wohnorte (Kreise-Gemeinden)	Ein- pend- ler	Arbeitsort Wohnorte (Kreise-Gemeinden)	Ein- pend- ler	Arbeitsort Wohnorte (Kreise-Gemeinden)	Ein- pend- ler
<u>U n t e r f r a n k e n</u>		noch		noch	
Stadtkreis		StKr. Aschaffenburg		StKr. Aschaffenburg	
Aschaffenburg	10385	Gde. Glattbach	488	Gde. Wombach	10
darunter aus		Goldbach	898	LKr. Markt-	
LKr. Alzenau i. UFr.	1008	Großostheim	346	heidenfeld	97
Gde. Albstadt	5	Grünmorsbach	153	Gde. Altfeld	7
Alzenau i. UFr.	44	Haibach	592	Bischbrunn	5
Breunsberg	18	Hain		Breitenbrunn	5
Daxberg	9	i. Spessart	40	Erlenbach	
Dettingen		Heigenbrücken	124	b. Markt-	
a. Main	141	Heimbuchenthal	80	heidenfeld	11
Dörnsteinbach	5	Hessenthal	32	Esselbach	22
Edelbach	9	Hösbach	659	Markt-	
Eichenberg	24	Johannesberg	60	heidenfeld	8
Feldkahl	52	Keilberg	85	Oberndorf	6
Geiselbach	7	Kleinostheim	435	LKr. Miltenberg	183
Großkahl	10	Krausenbach	17	Gde. Amorbach	26
Großwetzheim	61	Laufach	158	Breitendiel	8
Heinrichsthal	13	Mainaschaff	529	Bürgstadt	8
Hörstein	60	Mespelbrunn	32	Fechenbach	5
Huckelheim	9	Oberafferbach	153	Großheubach	28
Jakobsthal	15	Oberbessenbach	92	Kleinheubach	32
Kälberau	8	Obernau	386	Laudenbach	12
Kahl a. Main	110	Sailauf	144	Miltenberg	30
Klein-		Steinbach	52	Reistenhausen	5
blankenbach	7	Stockstadt		Weilbach	11
Kleinkahl	6	a. Main	382	LKr. Obernburg	1664
Königshofen		Straß-		Gde. Ebersbach	7
a. Kahl	18	bessenbach	140	Eichelsbach	8
Krombach	23	Unterafferbach	73	Eisenbach	32
Mensengesäß	15	Waldaschaff	128	Elsenfeld	98
Michelbach	29	Weibersbrunn	58	Erlenbach	
Mömbris	73	Wenighösbach	43	a. Main	57
Nieder-		Wintersbach	24	Eschau	33
steinbach	7	Winzenhohl	45	Großwallstadt	54
Oberwestern	6	LKr. Lohr a. Main	343	Hausen	33
Reichenbach	12	Gde. Frammersbach	76	Hobbach	16
Rottenberg	64	Krommenthal	8	Hofstetten	10
Rückersbach	9	Langen-		Kleinwallstadt	157
Schimborn	48	prozelten	19	Klingenberg	
Schneppenbach	7	Lohr a. Main	37	a. Main	44
Schöllkrippen	31	Neuendorf	15	Leidersbach	36
Sommerkahl	13	Neuhütten	41	Mechenhard	25
Wasserlos	23	Neustadt		Mömlingen	144
LKr. Aschaffenburg	6632	a. Main	6	Mönchberg	27
Gde. Dörmorsbach	37	Partenstein	24	Niedernberg	107
Gailbach	147	Rothenbuch	41	Obernburg	66
		Sackenbach	5	Pflaumheim	114
		Wiesen	16	Röllbach	31
		Wiesthal	25	Röllfeld	13

## 4. Die Einpendler der Gemeinden mit 50 und mehr Einpendlern, gegliedert nach ihren Wohnorten

## Unterfranken

## Stadtkreis Aschaffenburg

## Stadtkreis Kitzingen

Arbeitsort Wohnorte (Kreise-Gemeinden)	Ein- pend- ler	Arbeitsort Wohnorte (Kreise-Gemeinden)	Ein- pend- ler	Arbeitsort Wohnorte (Kreise-Gemeinden)	Ein- pend- ler
noch		noch		noch StKr. Kitzingen	
StKr. Aschaffenburg		StKr. Bad Kissingen		Gde. Albertshofen	91
Gde. Roßbach	9	Gde. Rannungen	5	Bibergau	15
Rück	75	Reiterswiesen	158	Biebelried	7
Schippach	14	Rottershausen	17	Brück	7
Schmachtenberg	7	Stralsbach	29	Buchbrunn	67
Soden	59	Waldfenster	11	Dettelbach	96
Sommerau	18	Winkels	110	Effeldorf	15
Sulzbach		Zahlbach	10	Enheim	5
a. Main	169	LKr. Hammelburg	236	Euerfeld	7
Trennfurt	46	Gde. Aura a.d. Saale	24	Fröhstockheim	41
Wenigumstadt	86	Elfershausen	22	Gerlachshausen	27
Wörth a. Main	63	Euerdorf	58	Großlangheim	112
Land Hessen	424	Hammelburg	19	Haidt	8
Württemberg-		Machttilshausen	6	Herrnsheim	11
Baden	11	Oberthulba	15	Hoheim	44
Rheinland-		Ramsthal	11	Hohenfeld	93
Pfalz	5	Sulzthal	22	Hörblach	33
		Trimberg	7	Hüttenheim	
Stadtkreis		Westheim	8	i. Bay.	11
Bad Kissingen	1879	Wirmsthal	9	Iffigheim	5
darunter aus		Wittershausen	14	Kaltensondheim	36
StKr. Schweinfurt	28	LKr. Schweinfurt	18	Kleinlangheim	119
LKr. Bad Kissingen	1557	Gde. Poppenhausen	6	Mainbernheim	101
Gde. Albertshausen				Mainsondheim	22
b. Bad		Stadtkreis Kitzingen	2272	Mainstockheim	151
Kissingen	24	darunter aus		Marktbreit	50
Arnshausen	104	LKr. Scheinfeld	116	Marktsteft	95
Aschach b.		Gde. Bibart	12	Michelfeld	17
Bad Kissingen	44	Einersheim	21	Münster-	
Bad Bocklet	23	Iphofen	60	schwarzach	28
Burglauer	7	Possenheim	5	Obernbreit	16
Burkardroth	6	StKr. Würzburg	9	Prosselsheim	8
Ebenhausen	23	LKr. Gerolzhofen	198	Repperndorf	85
Eltingshausen	30	Gde. Abtswind	9	Rödelsee	39
Garitz	334	Atzhausen	13	Schernau	9
Gefäll	5	Feuerbach	15	Schwarzenau	24
Großenbrach	21	Gerolzhofen	8	Segnitz	10
Haard	60	Greuth	7	Seinsheim	6
Hausen b.		Järkendorf	9	Sickershausen	103
Bad Kissingen	226	Kirchschnönbach	7	Stadt-	
Katzenbach	8	Lülsfeld	6	schwarzach	76
Kleinbrach	14	Prichsenstadt	25	Sulzfeld	
Lauter b.		Rüdenhausen	17	a. Main	125
Bad Kissingen	18	Sommerach	5	Westheim	20
Maßbach	6	Stadel-		Wiesenbronn	27
Münnerstadt	20	schwarzach	6	Willanzheim	19
Nüdlingen	178	Untersambach	15	LKr. Ochsenfurt	37
Oerlenbach	15	Wiesentheid	16	Gde. Erlach	5
Poppenroth	10	LKr. Kitzingen	1891	Frickenhausen	5

## 4. Die Einpendler der Gemeinden mit 50 und mehr Einpendlern. gegliedert nach ihren Wohnorten

Unterfranken		Stadtkreis Kitzingen		Stadtkreis Schweinfurt	
Arbeitsort — Wohnorte (Kreise-Gemeinden)	Ein- pend- ler	Arbeitsort — Wohnorte (Kreise-Gemeinden)	Ein- pend- ler	Arbeitsort — Wohnorte (Kreise-Gemeinden)	Ein- pend- ler
noch StKr.Kitzingen		noch StKr.Schweinfurt		noch StKr.Schweinfurt	
Gde. Giebelstadt	8	Gde. Brünnau	5	Gde. Oberschwappach	5
Lindelbach	5	Dingolshausen	6	Obertheres	84
Ochsenfurt	6	Donnersdorf	12	Ottendorf	44
LKr. Würzburg	12	Frankenwinheim	5	Prappach	11
Gde. Rottendorf	8	Gernach	35	Römershofen	6
		Gerolzhofen	129	Sailershausen	5
<u>Stadtkreis</u>		Herlheim	21	Sand	25
<u>Schweinfurt</u>	9617	Kolitzheim	18	Schmachtenberg	14
darunter aus		Lindach	9	Steinbach	15
StKr.Bad Kissingen	60	Mönchstockheim	11	Steinsfeld	8
Würzburg	13	Obereisenheim	5	Stettfeld	26
LKr. Bad Kissingen	655	Oberschwarzach	9	Sylbach	61
Gde. Arnshausen	21	Oberspiesheim	7	Uchenhofen	7
Bad Bocklet	5	Pusselsheim	5	Unterhohenried	6
Burglauer	10	Schallfeld	5	Untertheres	48
Ebenhausen	83	Stammheim	18	Westheim	
Eltingshausen	29	Sulzheim	34	b.Haßfurt	17
Garitz	15	Traustadt	8	Wonfurt	63
Gefäll	10	Untereisenheim	5	Wulflingen	29
Hausen b.		Unterspiesheim	32	Zeil	85
Bad Kissingen	23	Volkach	12	Zell	7
Maßbach	74	Zeilitzheim	16	Ziegelanger	18
Münnerstadt	75	LKr. Hammelburg	132	LKr. Hofheim i.UFr.	207
Nüdlingen	9	Gde. Elfershausen	10	Gde. Aidhausen	14
Oerlenbach	21	Euerdorf	5	Altenmünster	5
Poppenlauer	76	<b>Großthal</b>	21	Altershausen	5
Premich	6	Hammelburg	13	Fuchsstadt	5
Rannungen	43	Ramsthal	29	Goßmannsdorf	15
Reichenbach	8	Sulzthal	10	Hellingen	5
Reiterswiesen	6	Wasserlosen	20	Hofheim i.UFr.	10
Rottershausen	58	LKr. Haßfurt	1151	Junkersdorf	6
Thundorf		Gde. Augsfeld	16	Königsberg	
i.UFr.	12	Buch	21	i.Bay.	19
Volkershausen	5	Dampfach	15	Oberlauringen	26
Winkels	9	Ebelsbach	15	Rügheim	12
LKr. Bad Neustadt		Eltmann	44	Stadtlauringen	33
a.d.Saale	66	Gädheim	70	Sulzdorf b.	
Gde. Bad Neustadt		Gleisenau	6	<b>Stadtlauringen</b>	8
a.d.Saale	15	Greßhausen	13	Wettringen	6
Bischofsheim		Hainert	11	LKr. Karlstadt	236
a.d.Rhön	5	Haßfurt	214	Gde. Arnstein	52
Brendlorenzen	6	Holzhausen	18	Binsfeld	6
Heustreu	5	Horhausen	10	Gänheim	26
Unleben	6	Humprechts-		Heugrumbach	8
LKr. Gemünden	24	hausen	19	Müdesheim	6
Gde. Gössenheim	9	Kirchaich	6	Mühlhausen	22
LKr. Gerolzhofen	474	Kleinsteinaich	10	Opferbaum	11
Gde. Alitzheim	18	Knetzgau	35	Rieden	7
Bischwind	5	Oberhohenried	7	Rütschenhausen	11

## 4. Die Einpendler der Gemeinden mit 50 und mehr Einpendlern, gegliedert nach ihren Wohnorten

Stadtkreis Schweinfurt

Stadtkreis Würzburg

**Unterfranken**

Arbeitsort — Wohnorte (Kreise-Gemeinden)	Ein- pend- ler	Arbeitsort — Wohnorte (Kreise-Gemeinden)	Ein- pend- ler	Arbeitsort — Wohnorte (Kreise-Gemeinden)	Ein- pend- ler
noch StKr. Schweinfurt		noch StKr. Schweinfurt		noch StKr. Würzburg	
Gde. Schwebenried	5	Gde. Niederwerrn	500	LKr. Gemünden	104
Schwemmelsbach	14	Obbach	81	Gde. Adelsberg	7
Stetten	9	Obereuer-		Burgsinn	5
Thüngen	25	heim	62	Gemünden	25
LKr. Kitzingen	16	Oberwerrn	129	Mittelsinn	6
Gde. Dipbach	10	Pfändhausen	47	Rieneck	11
LKr. Königshofen		Pfersdorf	31	Wernfeld	30
i. Grabfeld	40	Poppenhausen	97	LKr. Gerolzhofen	212
Gde. Königshofen		Reichmanns-		Gde. Astheim	8
i. Grabfeld	8	hausen	22	Escherndorf	10
Sulzfeld	9	Röthlein	121	Fahr	9
LKr. Mellrichstadt	48	Schleerieth	10	Gerolzhofen	11
Gde. Mellrichstadt	14	Schnackenwerth	19	Nordheim	11
Rappershausen	7	Schonungen	592	Obereisenheim	7
LKr. Schweinfurt	6421	Schraudenbach	39	Obervolkach	11
Gde. Abersfeld	29	Schwanfeld	68	Prichsenstadt	5
Ballingshausen	15	Schwebheim	162	Rüdenhausen	9
Berggrheinfeld	507	Sennfeld	627	Untereisenheim	27
Brebersdorf	13	Sömmersdorf	33	Volkach	47
Dittelbrunn	152	Stettbach	33	Wiesentheid	7
Dürrfeld	25	Theilheim	51	LKr. Hammelburg	29
Ebertshausen	12	Uechtelhausen	88	Gde. Hammelburg	6
Eckartshausen	28	Untereuerheim	56	LKr. Haßfurt	25
Egenhausen	34	Vasbühl	24	Gde. Haßfurt	9
EBleben	65	Waigolshausen	104	LKr. Karlstadt	866
Ettleben	48	Waldsachsen	10	Gde. Arnstein	18
Euerbach	127	Weipoltshausen	10	Binsbach	5
Forst	87	Werneck	58	Duttenbrunn	9
Garstadt	29	Weyer	47	Erbshausen	21
Geldersheim	150	Wipfeld	59	Eußenheim	5
Gochsheim	362	Zell	30	Gambach	18
Grafen-		Zeuzleben	38	Gänheim	8
rheinfeld	309	LKr. Würzburg	32	Gramschatz	7
Grettstadt	172	Gde. Bergtheim	22	Hausen	
Hain	24			b. Arnstein	5
Hambach	171	Stadtkreis Würzburg	12776	Himmelstadt	85
Hausen	80	darunter aus		Karlbürg	40
Heidenfeld	69	LKr. Scheinfeld	49	Karlstadt	130
Hergolshausen	44	Gde. Bibart	5	Laudenbach	22
Hesselbach	84	Einersheim	5	Mühlbach	5
Hirschfeld	45	Iphofen	29	Mühlhausen	9
Holzhausen	18	LKr. Uffenheim	30	Opferbaum	30
Kronungen	56	Gde. Gnötzheim	5	Retzbach	126
Kützbürg	54	StKr. Aschaffenburg	17	Retzstadt	40
Löffelsterz	20	Kitzingen	112	Reuchelheim	5
Madenhausen	10	Schweinfurt	20	Rieden	13
Maibach	28	LKr. Bad Kissingen	13	Stetten	24
Mainberg	222	Gde. Reiters-		Thüngen	20
Marktsteinach	83	wiesen	5	Wiesenfeld	8



## 4. Die Einpendler der Gemeinden mit 50 und mehr Einpendlern. gegliedert nach ihren Wohnorten

Unterfranken

Stadtkreis Würzburg

Arbeitsort — Wohnorte (Kreise-Gemeinden)	Ein- pend- ler	Arbeitsort — Wohnorte (Kreise-Gemeinden)	Ein- pend- ler	Arbeitsort — Wohnorte (Kreise-Gemeinden)	Ein- pend- ler
noch StKr. Würzburg		noch StKr. Würzburg		noch StKr. Würzburg	
Gde. Zellingen	174	Gde. Billings-		Gde. Sommer-	
LKr. Kitzingen	791	hausen	9	hausen	45
Gde. Alberts-		Birkenfeld	24	Sulzdorf	12
hofen	12	Böttigheim	12	Tüchelhausen	17
Bibergau	40	Erlenbach		Winterhausen	113
Biebelried	8	b. Markt-		Wolkshausen	11
Brück	6	heidenfeld	7	Zeubelried	6
Buchbrunn	21	Helmstadt	48	LKr. Schweinfurt	132
Dettelbach	134	Holzkirchen	15	Gde. Bergtheim	5
Dipbach	17	Holz Kirch-		EBleben	26
Effeldorf	30	hausen	7	Ettleben	6
Enheim	11	Homburg a. Main	5	Schonungen	5
Euerfeld	26	Karbach	5	Schwanfeld	7
Großlangheim	14	Kreuzwertheim	6	Theilheim	5
Hoheim	6	Lengfurt	5	Waigolshausen	12
Hohenfeld	9	Markt-		Werneck	30
Kleinlangheim	9	heidenfeld	33	LKr. Würzburg	8497
Mainbernheim	14	Neubrunn	30	Gde. Albertshausen	25
Mainsondheim	6	Remlingen	42	Bergtheim	90
Mainstockheim	29	Uettingen	36	Burggrumbach	54
Marktbreit	94	Urspringen	15	Eisingen	136
Marktsteft	17	Wüstenzell	5	Erlabrunn	91
Münster-		LKr. Ochsenfurt	1064	Estenfeld	339
schwarzach	5	Gde. Acholshausen	10	Gerbrunn	210
Neusetz	8	Allersheim	25	Geroldshausen	52
Obernbreit	51	Aub	22	Greußenheim	54
Oberpleichfeld	36	Baldersheim	10	Güntersleben	201
Prosselsheim	48	Bütthard	13	Hettstadt	148
Püssensheim	6	Darstadt	8	Hilpertshausen	14
Repperndorf	9	Eibelstadt	128	Höchberg	889
Schernau	10	EBfeld	21	Kirchheim	95
Schwarzenau	11	Frickenhausen	48	Kist	171
Segnitz	28	Fuchsstadt	41	Klein-	
Seinsheim	5	Gaubüttelbrunn	27	rinderfeld	131
Stadt-		Gaukönigshofen	21	Kürnach	112
schwarzach	7	Gelchsheim	9	Lengfeld	205
Sulzfeld		Giebelstadt	111	Lindflur	31
a. Main	14	Goßmannsdorf		Maidbrunn	46
Westheim	5	a. Main	74	Margets-	
Wiesenbrunn	5	Gützingen	12	höchheim	213
Willanzheim	5	Hohestadt	7	Moos	16
LKr. Lohr a. Main	69	Hopferstadt	15	Mühlhausen	27
Gde. Langen-		Ingolstadt		Oberaltertheim	32
prozelten	19	i. UFr.	8	Oberdürrbach	109
Lohr a. Main	17	Klein-		Oberleinach	15
Sackenbach	7	ochsenfurt	17	Randersacker	488
Steinbach	7	Lindelbach	14	Reichenberg	149
LKr. Markt-		Ochsenfurt	163	Rimpar	514
heidenfeld	319	Röttingen	6	Roßbrunn	33

4. Die Einpendler der Gemeinden mit 50 und mehr Einpendlern. gegliedert nach ihren Wohnorten

Unterfranken			Stadtkreis Würzburg Landkreis Alzenau i.UFr.		
Arbeitsort — Wohnorte (Kreise-Gemeinden)	Ein- pend- ler	Arbeitsort — Wohnorte (Kreise-Gemeinden)	Ein- pend- ler	Arbeitsort — Wohnorte (Kreise-Gemeinden)	Ein- pend- ler
noch StKr. Würzburg		noch Alzenau i.UFr.		noch Kahl a.Main	
Gde. Rottenbauer	108	ferner aus		Gde. Hörstein	34
Rottendorf	450	Land Hessen	13	Kälberau	12
Theilheim	180			Königshofen	
Thüngersheim	265	<u>Dettingen a.Main</u>	244	a.Kahl	6
Uengers-		darunter		Krombach	14
hausen	37	im LKr.Alzenau		Michelbach	28
Unter-		i.UFr.	204	Mömbris	47
altertheim	29	aus		Nieder-	
Unterdürrbach	339	Gde. Großwelzheim	96	steinbach	18
Unterleinach	47	Hörstein	20	Schimborn	9
Unter-		Kahl a.Main	48	Schneppenbach	5
pleichfeld	93	Wasserlos	11	Schöllkrippen	11
Veitshöchheim	520	ferner aus		Wasserlos	24
Versbach	782	LKr. Aschaffenburg	16	ferner aus	
Waldbrunn	37	Gde. Kleinostheim	11	StKr. Aschaffenburg	7
Waldbüttel-		Land Hessen	21	LKr. Aschaffenburg	29
brunn	398			Gde. Kleinostheim	23
Zell a.Main	520	<u>Großlaudenbach</u>	73	Land Hessen	45
Land Württemberg-		darunter			
Baden	410	im LKr.Alzenau		<u>Mensengesäß</u>	78
		i.UFr.	73	darunter	
<u>Landkreis</u>		aus Gde. Edelbach	8	im LKr.Alzenau	
<u>Alzenau i.UFr.</u>		Großkahl	18	i.UFr.	78
		Kleinkahl	18	aus Gde. Mömbris	72
		Klein-			
<u>Alzenau i.UFr.</u>	388	laudenbach	21	<u>Mömbris</u>	55
darunter				darunter	
im LKr.Alzenau		<u>Kälberau</u>	56	im LKr.Alzenau	
i.UFr.	369	darunter		i.UFr.	53
aus Gde. Albstadt	11	im LKr.Alzenau		aus Gde. Hemsbach	5
Eichenberg	5	i.UFr.	55	Mensengesäß	16
Großwelzheim	8	aus		Schimborn	5
Hörstein	13	Gde. Alzenau i.UFr.	9		
Kälberau	40	Mensengesäß	5	<u>Niedersteinbach</u>	112
Kahl a.Main	40	Michelbach	10	darunter	
Klein-		Mömbris	7	im LKr.Alzenau	
blankenbach	8			i.UFr.	110
Königshofen		<u>Kahl a.Main</u>	517	aus Gde. Hemsbach	6
a.Kahl	8	darunter		Kälberau	11
Krombach	16	im LKr.Alzenau		Mensengesäß	10
Mensengesäß	10	i.UFr.	436	Mömbris	66
Michelbach	46	aus			
Mömbris	44	Gde. Alzenau i.UFr.	77	<u>Schöllkrippen</u>	194
Nieder-		Dettingen		darunter	
steinbach	13	a.Main	46	im LKr.Alzenau	
Schimborn	18	Groß-		i.UFr.	192
Schöllkrippen	9	blankenbach	6	aus	
Sommerkahl	11	Großwelzheim	59	Gde. Alzenau i.UFr.	6
Wasserlos	42	<u>Hemsbach</u>	6		

## 4. Die Einpendler der Gemeinden mit 50 und mehr Einpendlern. gegliedert nach ihren Wohnorten

Landkreis Alzenau i.UFr.

Landkreis Bad Kissingen

Unterfranken

Arbeitsort Wohnorte (Kreise-Gemeinden)	Ein- pend- ler	Arbeitsort Wohnorte (Kreise-Gemeinden)	Ein- pend- ler	Arbeitsort Wohnorte (Kreise-Gemeinden)	Ein- pend- ler
noch Schöllkrippen		noch Großostheim		noch Kleinostheim	
Gde. Groß-		aus Gde. Stockstadt		Gde. Hörstein	10
blankenbach	5	a.Main	10	Land Hessen	5
Großkahl	5	ferner aus		<u>Laufach</u>	133
Großlaudenbach	6	StKr. Aschaffenburg	15	darunter	
Huckelheim	5	LKr. Obernburg	252	im LKr. Aschaffenburg	111
Klein-		Gde. Mömlingen	27	aus Gde. Hain	
blankenbach	9	Niedernberg	20	i. Spessart	37
Kleinkahl	17	Pflaumheim	142	Sailauf	55
Klein-		Wenigumstadt	59		
laudenbach	6	Land Hessen	116	<u>Mainaschaff</u>	76
Königshofen				darunter	
a. Kahl	9	<u>Haibach</u>	110	im LKr. Aschaffenburg	65
Krombach	23	darunter		aus	
Mömbris	10	im LKr. Aschaffenburg	95	Gde. Kleinostheim	20
Schimborn	14	aus		Stockstadt	
Schneppenbach	17	Gde. Grünmorsbach	30	a. Main	34
Sommerkahl	34	Oberbessenbach	12	ferner aus	
		Straß-		StKr. Aschaffenburg	6
<u>Landkreis</u>		bessenbach	21		
<u>Aschaffenburg</u>		Weibersbrunn	6	<u>Stockstadt a. Main</u>	277
		ferner aus		darunter	
<u>Goldbach</u>	382	StKr. Aschaffenburg	12	im LKr. Aschaffenburg	163
darunter				aus Gde. Großostheim	10
im LKr. Aschaffenburg	261	<u>Hösbach</u>	203	Kleinostheim	49
aus Gde. Glattbach	9	darunter		Mainaschaff	96
Hain		im LKr. Aschaffenburg	153	ferner aus	
i. Spessart	6	aus Gde. Goldbach	23	StKr. Aschaffenburg	20
Hösbach	111	Heigenbrücken	7	Land Hessen	83
Keilberg	6	Keilberg	37		
Laufach	10	Laufach	7	<u>Landkreis</u>	
Mainaschaff	5	Sailauf	22	<u>Bad Kissingen</u>	
Sailauf	31	Waldaschaff	27		
Unterafferbach	19	Wenighösbach	17	<u>Münnerstadt</u>	128
Waldaschaff	8	ferner aus		darunter	
Wenighösbach	25	LKr. Alzenau i.UFr.	39	im LKr. Bad Kissingen	104
Winzenhohl	5	Gde. Breunsberg	5	aus Gde. Althausen	6
ferner aus		Feldkahl	12	Burghausen	
StKr. Aschaffenburg	28	Rottenberg	8	b. Münnerstadt	5
LKr. Alzenau i.UFr.	60			Burglauer	31
Gde. Feldkahl	5	<u>Kleinostheim</u>	63	Fridritt	6
Königshofen		darunter		Poppenlauer	9
a. Kahl	6	im LKr. Aschaffenburg	23	Reichenbach	17
Rottenberg	14	aus Gde. Großostheim	6	Strahlungen	5
Schimborn	11	Mainaschaff	11		
		ferner aus		<u>Oerlenbach</u>	64
<u>Großostheim</u>	407	StKr. Aschaffenburg	5	darunter	
darunter		LKr. Alzenau i.UFr.	28	im LKr. Bad Kissingen	40
im LKr. Aschaffenburg	19	Gde. Dettingen		aus Gde. Ebenhausen	15
		a. Main	8		

## 4. Die Einpendler der Gemeinden mit 50 und mehr Einpendlern, gegliedert nach ihren Wohnorten

Landkreis Bad Kissingen

Landkreis Brückenau

## Unterfranken

Arbeitsort Wohnorte (Kreise-Gemeinden)	Ein- pend- ler	Arbeitsort Wohnorte (Kreise-Gemeinden)	Ein- pend- ler	Arbeitsort Wohnorte (Kreise-Gemeinden)	Ein- pend- ler
noch Oerlenbach		noch Bad Neustadt		noch Bad Neustadt	
Gde. Eltingshausen	13	a.d.Saale		a.d.Saale	
Reiterswiesen	6	Gde. Weisbach	6	Gde. Rödles	16
ferner aus		Windshausen	24	Stockheim	6
StKr. Bad Kissingen	7	Wollbach	64	Urspringen	7
LKr. Hammelburg	8	ferner aus		Wechterswinkel	15
Gde. Ramsthal	8	LKr. Bad Kissingen	229	Willmars	10
LKr. Schweinfurt	9	Gde. Burglauer	38		
Gde. Pfersdorf	5	Großwenkheim	9	Bischofsheim a.d. Rhön	138
		Maßbach	13	darunter	
<u>Landkreis</u>		Münnerstadt	45	im LKr. Bad Neustadt	
<u>Bad Neustadt a.d. Saale</u>		Poppenlauer	8	a.d. Saale	131
		Premich	11	aus Gde. Frankenheim	31
<u>Bad Neustadt</u>		Reichenbach	8	Haselbach	52
<u>a.d. Saale</u>	2186	Roth a.d. Saale	7	Unter-	
darunter		Steinach		weißenbrunn	29
im LKr. Bad Neustadt		a.d. Saale	29	Weisbach	10
a.d. Saale	1466	Strahlungen	20		
aus Gde. Bischofs-		Stralsbach	8	<u>Unsleben</u>	109
heim a.d. Rhön	25	LKr. Königshofen		darunter	
Brendlorenzen	296	i. Grabfeld	238	im LKr. Bad Neustadt	
Burgwallbach	35	Gde. Aubstadt	5	a.d. Saale	30
Dürrnhof	12	Gollmuthhausen	6	aus Gde. Heustreu	6
Eichenhausen	21	Großbardorf	21	Unterelsbach	7
Haselbach	10	Großeibstadt	25	Wollbach	11
Herschfeld	125	Irmelshausen	17	ferner aus	
Heustreu	92	Kleinbardorf	10	LKr. Mellrichstadt	76
Hohenroth	58	Kleineibstadt	24	Gde. Bastheim	13
Hollstadt	56	Königshofen		Frickenhausen	6
Junkershausen	5	i. Grabfeld	20	Mittelstreu	26
Lebenhan	28	Merkershausen	5	Oberstreu	13
Leutershausen	39	Rothausen	5	Wechterswinkel	9
Löhrieth	19	Saal a.d. Saale	39		
Mühlbach	61	Untereßfeld	5	<u>Landkreis Brückenau</u>	
Niederlauer	30	Waltershausen	6	<u>Brückenau</u>	259
Oberebersbach	11	Wülfershausen		darunter	
Oberelsbach	39	a.d. Saale	36	im LKr. Brückenau	165
Rödelmaier	88	LKr. Mellrichstadt	239	aus Gde. Breitenbach	12
Salz	97	Gde. Bastheim	20	Eckarts-	
Sandberg	7	Frickenhausen	7	<u>Rupboden</u>	16
Schmalwasser	18	Heufurt	5	Geroda	9
Schönau		Mellrichstadt	27	Mitgenfeld	8
a.d. Brend	35	Mittelstreu	35	Oberbach	26
Unsleben	38	Neustädtles	8	Ober-	
Unterebersbach	28	Oberstreu	22	leichtersbach	5
Unterelsbach	24	Ober-		Roßbach	6
Unter-		waldbehungen	13	Schondra	5
weißenbrunn	29	Ostheim		Unter-	
Wargolshausen	6	v.d. Rhön	10	leichtersbach	12
Wegfurt	32	Reyersbach	13		

## 4. Die Einpendler der Gemeinden mit 50 und mehr Einpendlern. gegliedert nach ihren Wohnorten

## Unterfranken

Landkreis Brückenau  
Landkreis Gerolzhofen

Arbeitsort Wohnorte (Kreise-Gemeinden)	Ein- pend- ler	Arbeitsort Wohnorte (Kreise-Gemeinden)	Ein- pend- ler	Arbeitsort Wohnorte (Kreise-Gemeinden)	Ein- pend- ler
noch Brückenau		noch Ebern		noch Burgsinn	
Gde. Unter-		Gde. Lohr	7	darunter	
riedenberg	24	Losbergs-		im LKr. Gemünden	78
Volkers	13	gereuth	5	aus Gde. Aura	
Wildflecken	11	Lußberg	5	i. Sinngrund	28
ferner aus		Marbach	6	Fellen	5
Land Hessen	91	Maroldsweisach	19	Mittelsinn	21
<u>Wildflecken</u>	58	Mürsbach	13	Rieneck	20
darunter		Rechelndorf	33	ferner aus	
im LKr. Brückenau	44	Reckendorf	22	Land Hessen	21
aus Gde. Brückenau	6	Rentweinsdorf	36		
Oberbach	25	Reutersbrunn	7	<u>Gemünden</u>	701
ferner aus		Rudendorf	8	darunter	
LKr. Bad Neustadt		Salmsdorf	6	im LKr. Gemünden	366
a.d. Saale	9	Sendelbach	6	aus Gde. Adelsberg	46
Gde. Ober-		Treinfeld	5	Burgsinn	29
weißenbrunn	6	Untermerzbach	8	Gössenheim	6
		Unterpreppach	17	Gräfendorf	19
		Voccawind	7	Hofstetten	18
<u>Landkreis Ebern</u>		ferner aus		Höllrich	13
<u>Baunach</u>	154	StKr. Bamberg	8	Mittelsinn	6
darunter		LKr. Hofheim i. UFr.	28	Rieneck	89
im LKr. Ebern	132	Gde. Burgpreppach	7	Sachsenheim	5
aus Gde. Dorgendorf	11	Ditterswind	14	Schaippach	15
Gerach	17	<u>Maroldsweisach</u>	80	Seifriedsburg	25
Lauter	10	darunter		Wernfeld	60
Priegendorf	12	im LKr. Ebern	52	Wolfsmünster	9
Reckendorf	34	aus Gde. Dürrenried	5	ferner aus	
Reckenneusig	8	Pfaffendorf	13	LKr. Karlstadt	34
Rudendorf	5	Wasmuthhausen	12	Gde. Arnstein	5
ferner aus				Karlstadt	5
LKr. Staffelstein	10	<u>Voccawind</u>	111	LKr. Lohr a. Main	268
Gde. Rattelsdorf	5	darunter		Gde. Langen-	
		im LKr. Ebern	83	prozelten	236
<u>Ebern</u>	459	aus		Lohr a. Main	9
darunter		Gde. Allertshausen	9	Neuendorf	11
im LKr. Ebern	393	Gückelhirn	24	<u>Landkreis Gerolzhofen</u>	
aus Gde. Altenstein	10	Hafenpreppach	5	<u>Gerolzhofen</u>	303
Baunach	6	Kraisdorf	7	darunter	
Breitbrunn	7	Marbach	6	im LKr. Gerolzhofen	280
Eichelberg	15	Maroldsweisach	10	aus Gde. Alitzheim	5
Fischbach	21	ferner aus		Brünnstadt	6
Gerach	15	LKr. Hofheim i. UFr.	27	Dingolshausen	28
Gleusdorf	7	Gde. Ditterswind	18	Frankenwinheim	26
Heubach	24	Gemeinfeld	6	Geusfeld	5
Junkersdorf	11			Herlheim	11
Kirchlauter	13	<u>Landkreis Gemünden</u>		Lülsfeld	15
Kraisdorf	9	<u>Burgsinn</u>	102	Michelau	13
Lichtenstein	7				

## 4. Die Einpendler der Gemeinden mit 50 und mehr Einpendlern. gegliedert nach ihren Wohnorten

## Unterfranken

## Landkreis Gerolzhofen

## Landkreis Haßfurt

Arbeitsort Wohnorte (Kreise-Gemeinden)	Ein- pend- ler	Arbeitsort Wohnorte (Kreise-Gemeinden)	Ein- pend- ler	Arbeitsort Wohnorte (Kreise-Gemeinden)	Ein- pend- ler
noch Gerolzhofen		noch Wiesentheid		Landkreis Haßfurt	
Gde. Mönchstockheim	7	Gde. Siegendorf	5	Ebelsbach	267
Mutzenroth	5	Stadel-		darunter	
Oberschwarzach	22	schwarzach	13	im LKr. Haßfurt	241
Prichsenstadt	10	Untersambach	21	aus Gde. Dankenfeld	13
Rügshofen	14	Landkreis Hammelburg		Eltmann	40
Schallfeld	11	Euerdorf	154	Gleisenau	5
Stadel-		darunter		Kirchaich	12
schwarzach	7	im LKr. Hammelburg	142	Knetzgau	6
Sulzheim	10	aus		Limbach	11
Traustadt	8	Gde. Aura a.d.Saale	30	Roßstadt	6
Vögnitz	6	Elfershausen	5	Sand	6
Wiebelsberg	7	Engenthal	8	Schönbach	17
ferner aus		Machttilshausen	7	Steinbach	17
StKr. Schweinfurt	5	Ramsthal	25	Stettfeld	13
Volkach	198	Sulzthal	16	Trossenfurt	11
darunter		Trimberg	8	Zeil	30
im LKr. Gerolzhofen	184	Wirmsthal	13	Ziegelanger	7
aus Gde. Astheim	26	Wittershausen	15	ferner aus	
Dimbach	8	Hammelburg	341	LKr. Ebern	24
Eichfeld	7	darunter		Gde. Neubrunn	11
Fahr	8	im LKr. Hammelburg	271	Eltmann	313
Frankenwinheim	6	aus		darunter	
Gaibach	15	Gde. Aura a.d.Saale	5	im LKr. Haßfurt	265
Gerolzhofen	6	Diebach	25	aus Gde. Dippach	8
Nordheim	8	Dittlofsroda	6	Ebelsbach	47
Obervolkach	30	Elfershausen	15	Eschenbach	6
Rimbach	19	Euerdorf	19	Gleisenau	9
Sommerach	15	Hetzlos	10	Haßfurt	12
ferner aus		Langendorf	21	Kirchaich	8
LKr. Kitzingen	12	Machttilshausen	15	Knetzgau	5
Gde. Gerlachshausen	8	Oberthulba	11	Lembach	6
Wiesentheid	229	Pfaffenhausen	33	Limbach	15
darunter		Thulba	16	Ober-	
im LKr. Gerolzhofen	209	Untererthal	29	schleichach	7
aus Gde. Abtswind	12	Unter-		Sand	13
Altenschönbach	9	eschenbach	28	Schönbach	10
Castell	6	Völkersleier	7	Schönbunn	7
Eichfeld	5	Waizenbach		Steinbach	17
Feuerbach	13	i. UFr.	9	Stettfeld	12
Frankenwinheim	6	ferner aus		Trossenfurt	9
Geesdorf	11	StKr. Bad Kissingen	9	Unter-	
Gerolzhofen	13	LKr. Bad Kissingen	10	schleichach	7
Kirchschoönbach	14	Gde. Garitz	6	Zeil	21
Lülsfeld	6	LKr. Gemünden	24	Zell	11
Prichsenstadt	28	Gde. Weickersgrüben	5	Ziegelanger	11
Reupelsdorf	7	LKr. Karlstadt	17	ferner aus	
Rüdenhausen	16	Gde. Gauaschach	6	LKr. Ebern	32

## 4. Die Einpendler der Gemeinden mit 50 und mehr Einpendlern. gegliedert nach ihren Wohnorten

Unterfranken		Landkreis Haßfurt Landkreis Karlstadt			
Arbeitsort Wohnorte (Kreise-Gemeinden)	Ein- pend- ler	Arbeitsort Wohnorte (Kreise-Gemeinden)	Ein- pend- ler	Arbeitsort Wohnorte (Kreise-Gemeinden)	Ein- pend- ler
noch Eltmann		<u>Landkreis</u>		noch Arnstein	
Gde. Breithrunn	11	<u>Hofheim i.UFr.</u>		darunter	
Neubrunn	8			im LKr.Karlstadt	135
<u>Haßfurt</u>	708	<u>Hofheim i.UFr.</u>	221	aus	
darunter		darunter		Gde. Altbessingen	6
im LKr. Haßfurt	649	im LKr.Hofheim		Binsbach	7
aus Gde. Augsfeld	30	i.UFr.	197	Büchold	5
Dampfach	5	aus Gde. Aidhausen	12	Gänheim	13
Ebelsbach	17	Bundorf	5	Gauaschach	7
Eltmann	16	Eichelsdorf	12	Gramschatz	7
Hainert	16	Friesenhausen	16	Heugrumbach	23
Holzhausen	8	Goßmannsdorf	31	Müdesheim	7
Knetzgau	75	Junkersdorf	6	Mühlhausen	8
Oberhohenried	15	Kerbfeld	9	Reuchelheim	9
Obertheres	35	Königsberg		Schwebenried	17
Prappach	21	i.Bay.	7	Stetten	6
Römershofen	5	Lendershausen	20	Thüngen	6
Sand	28	Ostheim	11		
Steinbach	6	Reckertshausen	16	<u>Karlstadt</u>	1147
Steinsfeld	6	Rügheim	12	darunter	
Stettfeld	8	Schweins-		im LKr.Karlstadt	1057
Sylbach	97	haupten	5	aus Gde. Aschfeld	24
Unterhohenried	14	Stöckach	5	Binsfeld	7
Untertheres	13	ferner aus		Bonnland	5
Westheim		LKr. Haßfurt	17	Bühler	11
b.Haßfurt	37	Gde. Haßfurt	7	Duttenbrunn	5
Wonfurt	40			Eußenheim	61
Wülflingen	26	<u>Königsberg i.Bay.</u>	212	Gambach	88
Zeil	68	darunter		Gauaschach	17
Zell	9	im LKr.Hofheim		Heßlar	10
Ziegelanger	5	i.UFr.	182	Himmelstadt	76
ferner aus		aus		Hundsbach	8
LKr. Hofheim i.UFr.	37	Gde. Altershausen	28	Karlbürg	179
Gde. Hofheim i.UFr.	8	Hellingen	46	Laudenbach	197
Königsberg		Hofheim i.UFr.	6	Mühlbach	92
i.Bay.	12	Junkersdorf	13	Münster	8
		Ostheim	5	Obersfeld	25
		Rügheim	14	Retzbach	23
<u>Zeil</u>	234	Unfinden	42	Retzstadt	24
darunter		ferner aus		Stadelhofen	7
im LKr.Haßfurt	222	LKr. Ebern	11	Stetten	51
aus Gde. Ebelsbach	8	Gde. Bischwind		Thüngen	23
Haßfurt	8	a.Raueneck	8	Wiesenfeld	43
Knetzgau	11	LKr. Haßfurt	15	Zellingen	47
Krum	14	Gde. Haßfurt	6	ferner aus	
Sand	57			StKr.Würzburg	9
Schmachtenberg	45	<u>Landkreis Karlstadt</u>		LKr. Gemünden	40
Steinbach	8			Gde. Gemünden	5
Zell	7	<u>Arnstein</u>	151	Harrbach	5
Ziegelanger	33			Wernfeld	18



## 4. Die Einpendler der Gemeinden mit 50 und mehr Einpendlern, gegliedert nach ihren Wohnorten

Unterfranken			Landkreis Karlstadt Landkreis Marktheidenfeld		
Arbeitsort Wohnorte (Kreise-Gemeinden)	Ein- pend- ler	Arbeitsort Wohnorte (Kreise-Gemeinden)	Ein- pend- ler	Arbeitsort Wohnorte (Kreise-Gemeinden)	Ein- pend- ler
noch Karlstadt		<u>Landkreis Königshofen</u>		noch Lohr a.Main	
LKr. Würzburg	15	<u>i.Grabfeld</u>		Gde. Rodenbach	75
Gde. Thüngersheim	7			Rothenbuch	9
<u>Zellingen</u>	52	<u>Königshofen</u>		Rothenfels	32
darunter		<u>i.Grabfeld</u>	166	Sackenbach	95
im LKr.Karlstadt	20	darunter		Steinbach	44
aus Gde. Himmelstadt	6	im LKr.Königshofen		Waldzell	14
ferner aus		i.Grabfeld	159	Wiesthal	8
LKr. Würzburg	23	aus Gde. Althausen	15	Wombach	90
Gde. Thüngersheim	8	Aubstadt	11	ferner aus	
Unterleinach	8	Eyershausen	6	LKr. Gemünden	19
		Großbardorf	5	Gde. Gemünden	9
<u>Landkreis Kitzingen</u>		Großseibstadt	12	LKr. Karlstadt	27
<u>Dettelbach</u>	76	Herbstadt	11	Gde. Hausen	8
darunter		Ipthausen	21	Wiesenfeld	12
im LKr.Kitzingen	72	<u>Merkershausen</u>	20	LKr. Markt-	
aus Gde. Bibergau	6	Sulzfeld	9	heidenfeld	49
Brück	10	Trappstadt	10	Gde. Karbach	5
Effeldorf	6	<u>Untereßfeld</u>	6	Lengfurt	9
Mainsondheim	11	<u>Saal a.d.Saale</u>	66	Markt-	
Neusetz	5	darunter		heidenfeld	10
Schnepfenbach	9	im LKr.Königshofen		LKr. Schweinfurt	11
		i.Grabfeld	63	Gde. Werneck	10
<u>Mainbernheim</u>	109	aus		<u>Rothenbuch</u>	78
darunter		Gde. Kleineibstadt	7	darunter	
im LKr.Kitzingen	72	Waltershausen	18	im LKr.Lohr a.Main	42
aus Gde. Marktsteft	8	Wülfershausen		aus Gde. Neuhütten	42
Michelfeld	8	a.d.Saale	25	ferner aus	
Rödelsee	25	<u>Landkreis Lohr a.Main</u>		LKr. Aschaffenburg	35
Sickershausen	9	<u>Lohr a.Main</u>	1011	Gde. Weibersbrunn	35
Willanzheim	9	darunter		<u>Landkreis</u>	
ferner aus		im LKr.Lohr a.Main	873	<u>Marktheidenfeld</u>	
LKr. Scheinfeld	29	aus		<u>Esselbach</u>	63
Gde. Einersheim	6	Gde. Bergrothenfels	20	darunter	
Iphofen	22	Erlach	14	im LKr.Markt-	
StKr.Kitzingen	7	Frammersbach	28	heidenfeld	63
<u>Marktbreit</u>	121	Halsbach	9	aus Gde. Altfeld	13
darunter		Krommenthal	5	Bischbrunn	6
im LKr.Kitzingen	93	Langen-		Michelrieth	5
aus Gde. Enheim	10	prozelten	62	Oberndorf	22
Obernbreit	32	Neuendorf	47	Steinmark	6
Segnitz	33	Neuhütten	15		
ferner aus		Neustadt		<u>Hafenlohr</u>	102
LKr. Ochsenfurt	23	a.Main	22	darunter	
Gde. Gnodstadt	8	Partenstein	79	im LKr.Markt-	
Ochsenfurt	7	Pflochsbach	30	heidenfeld	80
		Rechtenbach	164	aus Gde. Bischbrunn	5



## 4. Die Einpendler der Gemeinden mit 50 und mehr Einpendlern. gegliedert nach ihren Wohnorten

Landkreis Marktheidenfeld

Landkreis Mellrichstadt

## Unterfranken

Arbeitsort Wohnorte (Kreise-Gemeinden)	Ein- pend- ler	Arbeitsort Wohnorte (Kreise-Gemeinden)	Ein- pend- ler	Arbeitsort Wohnorte (Kreise-Gemeinden)	Ein- pend- ler
noch Hafenlohr		noch Lengfurt		noch Fladungen	
Gde. Karbach	12	Gde. Tiefenthal	9	Gde. Leubach	9
Marienbrunn	6	Trennfeld	32	Nordheim	
Markt-				v.d.Rhön	9
heidenfeld	11	<u>Marktheidenfeld</u>	425	Oberfladungen	12
Roden	7	darunter		Ostheim	
Urspringen	7	im LKr. Markt-		v.d.Rhön	11
Windheim	8	heidenfeld	389	Rüdenschwinden	6
Zimmern	6	aus Gde. Altfeld	24		
ferner aus		Birkenfeld	8	<u>Mellrichstadt</u>	452
LKr. Lohr a.Main	21	Bischbrunn	7	darunter	
Gde. Bergrothenfels	12	Erlenbach		im LKr. Mellrichstadt	413
Rothenfels	6	b. Markt-		aus Gde. Bahra	11
		heidenfeld	71	Bastheim	13
<u>Hasloch</u>	134	Esselbach	16	Eußenhausen	29
darunter		Glasofen	27	Fladungen	6
im LKr. Markt-		Hafenlohr	20	Frickenhausen	9
heidenfeld	121	Homburg a.Main	15	Hausen	6
aus Gde. Altfeld	6	Karbach	46	Hendungen	34
Esselbach	5	Kredenbach	7	Heufurt	7
Faulbach	19	Lengfurt	23	Mittelstreu	14
Hasselberg	23	Marienbrunn	24	Mühlfeld	33
Kreuzwertheim	10	Oberndorf	7	Neustädtles	10
Michelrieth	9	Roden	6	Nordheim	
Röttbach	6	Steinmark	6	v.d.Rhön	21
Schollbrunn	30	Tiefenthal	7	Oberfladungen	8
ferner aus		Trennfeld	9	Oberstreu	44
Land Württemberg-		Urspringen	6	Ostheim	
Baden	12	Windheim	6	v.d.Rhön	40
		Wüstenzell	5	Rappershausen	6
<u>Kreuzwertheim</u>	59	Zimmern	9	Roßrieth	6
darunter		ferner aus		Sands	6
im LKr. Markt-		LKr. Lohr a.Main	24	Sondheim	20
heidenfeld	34	Gde. Bergrothenfels	5	Sondheim	
aus Gde. Hasloch	10	Lohr a.Main	6	v.d.Rhön	11
ferner aus		Rothenfels	7	Stetten	11
Land Württemberg-				Stockheim	44
Baden	24	<u>Oberndorf</u>	51	Willmars	7
		darunter aus		ferner aus	
<u>Lengfurt</u>	184	StKr. Schweinfurt	19	LKr. Bad Neustadt	
darunter		LKr. Schweinfurt	27	a.d.Saale	30
im LKr. Markt-		Gde. Forst	5	aus	
heidenfeld	181			Gde. Bad Neustadt	
aus Gde. Erlenbach		<u>Landkreis</u>		a.d.Saale	7
b. Markt-		<u>Mellrichstadt</u>		Unsleben	9
heidenfeld	47				
Homburg a.Main	58	<u>Fladungen</u>	78	<u>Ostheim v.d.Röhn</u>	66
Markt-		darunter		darunter	
heidenfeld	15	im LKr. Mellrichstadt	75	im LKr. Mellrichstadt	66
Rettersheim	9	aus Gde. Hausen	5		

## 4. Die Einpendler der Gemeinden mit 50 und mehr Einpendlern, gegliedert nach ihren Wohnorten

## Unterfranken

Landkreis Mellrichstadt  
Landkreis Obernburg

Arbeitsort — Wohnorte (Kreise-Gemeinden)	Ein- pend- ler	Arbeitsort — Wohnorte (Kreise-Gemeinden)	Ein- pend- ler	Arbeitsort — Wohnorte (Kreise-Gemeinden)	Ein- pend- ler
noch Ostheim v.d.Rhön aus Gde. Nordheim v.d.Rhön Stockheim	19 9	noch Kleinheubach aus Gde. Amorbach	5	noch Miltenberg Land Württemberg- Baden	82
<u>Stockheim</u> darunter	50	Großheubach Laudenbach Miltenberg	15 11 18	<u>Reistenhausen</u> darunter	79
im LKr.Mellrichstadt	48	Rüdenau Schneeberg	35 7	im LKr.Miltenberg aus Gde. Fechenbach	65 60
aus Gde. Eußenhausen	6	<u>Miltenberg</u>	1235	ferner aus LKr. Markt-	
Ostheim		darunter		heidenfeld	14
v.d.Rhön	8	im LKr.Miltenberg	951	Gde. Faulbach	6
Willmars	8	aus Gde. Amorbach	49		
<u>Landkreis Miltenberg</u>		Breitendiel	43	<u>Weilbach</u>	96
<u>Amorbach</u>	186	Bürgstadt	216	darunter	
darunter		Eichenbühl	151	im LKr.Miltenberg	95
im LKr.Miltenberg	158	Fechenbach	34	aus Gde. Amorbach	15
aus Gde. Beuchen	6	Großheubach	124	Breitendiel	23
Kirchzell	34	Heppdiel	7	Großheubach	5
Miltenberg	10	Kirchzell	17	Kirchzell	7
Reicharts- hausen	6	Kleinheubach	66	Rüdenau	5
Schneeberg	50	Laudenbach	22	Schneeberg	14
Weckbach	5	Neunkirchen	16	Weckbach	16
Weilbach	30	Reistenhausen	31		
ferner aus		Richelbach	6	<u>Landkreis Obernburg</u>	
Land Württemberg- Baden	16	Riedern	19	<u>Elsenfeld</u>	227
<u>Bürgstadt</u>	166	Rüdenau	28	darunter	
darunter		Schippach	11	im LKr.Obernburg	202
im LKr.Miltenberg	136	Schneeberg	7	aus Gde. Eisenbach	15
aus Gde. Eichenbühl	28	Umpfenbach	29	Erlenbach	
Fechenbach	8	Weckbach	8	a.Main	19
Großheubach	14	Weilbach	51	Eschau	12
Kleinheubach	10	ferner aus		Großwallstadt	8
Miltenberg	39	LKr. Aschaffenburg	32	<u>Kleinwallstadt</u>	18
Reistenhausen	10	Gde. Heimbuchenthal	16	Klingenberg	
Riedern	5	Obernau	5	a.Main	9
ferner aus		Wintersbach	7	Mönchberg	5
LKr. Markt-		LKr. Markt-		Obernburg	29
heidenfeld	14	heidenfeld	86	Rück	14
Gde. Stadtprozelten	8	Gde. Breitenbrunn	5	Schippach	14
Land Württemberg- Baden	10	Dorfprozelten	57	Sommerau	11
<u>Kleinheubach</u>	135	Stadtprozelten	14	Wörth a.Main	12
darunter		LKr. Obernburg	72	ferner aus	
im LKr.Miltenberg	110	Erlenbach	10	LKr. Aschaffenburg	13
		a.Main	11	Gde. Heimbuchenthal	6
		Klingenberg	5	Land Hessen	6
		Röllfeld	5		
		Wörth a.Main	10	<u>Erlenbach a.Main</u>	210
		Land Hessen	5		

## 4. Die Einpendler der Gemeinden mit 50 und mehr Einpendlern. gegliedert nach ihren Wohnorten

## Unterfranken

## Landkreis Obernburg

Arbeitsort Wohnorte (Kreise-Gemeinden)	Ein- pend- ler	Arbeitsort Wohnorte (Kreise-Gemeinden)	Ein- pend- ler	Arbeitsort Wohnorte (Kreise-Gemeinden)	Ein- pend- ler
noch Erlenberg a.Main		noch		noch Obernburg	
darunter		Klingenberg a.Main		Gde. Klingenberg	
im LKr.Obernburg	172	aus Gde. Erlenberg		a.Main	155
aus Gde. Elsenfeld	14	a.Main	14	Leidersbach	8
Kleinwallstadt	6	Meckenhard	14	Meckenhard	14
Klingenberg		Mönchberg	5	Mömlingen	83
a.Main	17	Obernburg	6	Mönchberg	58
Meckenhard	5	Röllbach	11	Niedernberg	78
Mönchberg	5	Röllfeld	53	Röllbach	20
Obernburg	18	Schmachtenberg	10	Röllfeld	38
Röllfeld	11	Trennfurt	46	Roßbach	6
Trennfurt	16	Wörth a.Main	20	Rück	90
Volkersbrunn	5	ferner aus		Schippach	52
Wörth a.Main	55	LKr. Miltenberg	30	Soden	6
ferner aus		Gde. Großheubach	9	Sommerau	44
LKr. Miltenberg	16	Kleinheubach	11	Streit	12
Gde. Laudenbach	8	Land Hessen	15	Sulzbach	
Land Hessen	20			a.Main	91
		Leidersbach	78	Trennfurt	86
Großwallstadt	66	darunter		Wörth a.Main	224
darunter		im LKr.Obernburg	73	ferner aus	
im LKr.Obernburg	61	aus Gde. Ebersbach	33	StKr.Aschaffenburg	66
aus Gde. Erlenberg		Roßbach	10	LKr. Aschaffenburg	225
a.Main	7	Soden	13	Gde. Heimbuchenthal	74
Kleinwallstadt	14	Volkersbrunn	10	<b>Krausenbach</b>	23
Niedernberg	21			Mainaschaff	5
		Mömlingen	58	Obernau	51
Kleinwallstadt	192	darunter		Wintersbach	59
darunter		im LKr.Obernburg	40	LKr. Miltenberg	424
im LKr.Obernburg	153	aus Gde. Eisenbach	7	Gde. Amorbach	28
aus Gde. Eichelsbach	5	Trennfurt	19	Breitendiel	5
Elsenfeld	32	ferner aus		Bürgstadt	15
Erlenberg		Land Hessen	17	Eichenbühl	5
a.Main	10			Großheubach	66
Großwallstadt	20	Obernburg	3565	Kirchzell	25
Hausen	9	darunter		Kleinheubach	55
Hofstetten	19	im LKr.Obernburg	2665	Laudenbach	78
Obernburg	8	aus Gde. Dornau	13	Miltenberg	93
Sulzbach		Ebersbach	8	Rüdenau	13
a.Main	10	Eichelsbach	20	Schneeberg	6
ferner aus		Eisenbach	120	Weckbach	5
StKr.Aschaffenburg	7	Elsenfeld	262	Weilbach	19
LKr. Aschaffenburg	14	Erlenberg		Land Hessen	178
Gde. Obernau	5	a.Main	596		
Land Hessen	10	Eschau	128	Trennfurt	205
		Großwallstadt	52	darunter	
Klingenberg a.Main	245	Hausen	52	im LKr.Obernburg	155
darunter		Hobbach	53	aus Gde. Erlenberg	
im LKr.Obernburg	196	Hofstetten	74	a.Main	15
		Kleinwallstadt	219		

## 4. Die Einpendler der Gemeinden mit 50 und mehr Einpendlern, gegliedert nach ihren Wohnorten

Landkreis Obernburg  
Landkreis Schweinfurt

## Unterfranken

Arbeitsort — Wohnorte (Kreise-Gemeinden)	Ein- pend- ler	Arbeitsort — Wohnorte (Kreise-Gemeinden)	Ein- pend- ler	Arbeitsort — Wohnorte (Kreise-Gemeinden)	Ein- pend- ler
noch Trennfurt		<u>Ochsenfurt</u>	749	noch Röttingen	
Gde. Klingenberg		darunter		Gde. Tauber-	
a.Main	54	im LKr.Ochsenfurt	543	rettersheim	8
Mechenhard	7	aus			
Röllfeld	7	Gde. Acholshausen	21	<u>Sommerhausen</u>	58
Schippach	9	Aub	12	darunter	
Streit	5	Baldersheim	10	im LKr.Ochsenfurt	47
Wörth a.Main	46	Bieberehren	8	aus Gde. Eibelstadt	6
ferner aus		Darstadt	7	Ochsenfurt	7
LKr. Miltenberg	38	Eibelstadt	10	Winterhausen	20
Gde. Großheubach	6	Eichelsee	6		
Kleinheubach	9	Erlach	5	<u>Winterhausen</u>	108
Laudenbach	12	Frickenhausen	143	darunter	
Miltenberg	5	Gaukönigshofen	32	im LKr.Ochsenfurt	66
Land Hessen	10	Gelchsheim	6	aus Gde. Darstadt	6
		Giebelstadt	16	Eibelstadt	16
<u>Wörth a.Main</u>	212	Gnodstadt	6	Goßmannsdorf	
darunter		Goßmannsdorf		a.Main	12
im LKr.Obernburg	115	a.Main	51	Sommerhausen	13
aus Gde. Erlenbach		Hohestadt	11	ferner aus	
a.Main	26	Hopferstadt	21	LKr. Kitzingen	10
Kleinwallstadt	6	Klein-		Gde. Marktbreit	6
Klingenberg		ochsenfurt	39	LKr. Würzburg	28
a.Main	21	Rittershausen	8	Gde. Rottenbauer	16
Röllbach	6	Sommerhausen	9		
Trennfurt	26	Sonderhofen	10	<u>Landkreis Schweinfurt</u>	
ferner aus		Tückelhausen	29		
LKr. Miltenberg	18	Winterhausen	25	<u>Berggrheinfeld</u>	105
Gde. Laudenbach	7	Wolkshausen	7	darunter	
Land Hessen	72	Zeubelried	22	im LKr.Schweinfurt	69
		ferner aus		aus Gde. Ettleben	28
<u>Landkreis Ochsenfurt</u>		LKr. Uffenheim	16	Grafen-	
		Gde. Gnötzheim	5	rheinfeld	10
<u>Eibelstadt</u>	64	StKr.Würzburg	69		
darunter		LKr. Kitzingen	80	<u>Gechsheim</u>	54
im LKr.Ochsenfurt	40	Gde. Marktbreit	36	darunter	
aus Gde. Lindelbach	10	Obernbreit	19	im LKr.Schweinfurt	45
Sommerhausen	6	Segnitz	16	aus Gde. Grettstadt	14
ferner aus		LKr. Würzburg	30	Sennfeld	5
LKr. Würzburg	16	Gde. Kirchheim	7	Weyer	15
Gde. Randersacker	6				
Theilheim	6	<u>Röttingen</u>	63	<u>Schonungen</u>	59
		darunter		darunter	
<u>Giebelstadt</u>	54	im LKr.Ochsenfurt	62	im LKr.Schweinfurt	39
darunter		aus Gde. Aub	9	aus Gde. Forst	8
im LKr.Ochsenfurt	47	Aufstetten	8	Löffelsterz	5
aus Gde. Herchsheim	11	Bieberehren	12	Mainberg	9
Sulzdorf	7	Riedenheim	10		
		Strüth	5	<u>Sennfeld</u>	68

## 4. Die Einpendler der Gemeinden mit 50 und mehr Einpendlern, gegliedert nach ihren Wohnorten

Unterfranken

Ländkreis Schweinfurt

Landkreis Würzburg

Arbeitsort — Wohnorte (Kreise-Gemeinden)	Ein- pend- ler	Arbeitsort — Wohnorte (Kreise-Gemeinden)	Ein- pend- ler	Arbeitsort — Wohnorte (Kreise-Gemeinden)	Ein- pend- ler
noch Sennfeld		noch Höchberg		noch Veitshöchheim	
darunter		darunter		im LKr. Würzburg	114
im LKr. Schweinfurt	36	im LKr. Würzburg	34	aus Gde. Erlabrunn	12
aus Gde. Gochsheim	8	aus Gde. Eisingen	7	Gütersleben	31
ferner aus		Kist	9	Margets-	
StKr. Schweinfurt	14	Wald-		höchheim	35
		büttelbrunn	9	Thüngersheim	9
Werneck	118	ferner aus		Unterleinach	5
darunter		StKr. Würzburg	9	Zell a. Main	5
im LKr. Schweinfurt	109			ferner aus	
aus Gde. Egenhausen	6	Kirchheim	334	StKr. Würzburg	8
EBleben	6	darunter		LKr. Karlstadt	24
Ettleben	8	im LKr. Würzburg	174	Gde. Retzbach	7
Hergolshausen	5	aus			
Schraudenbach	7	Gde. Geroldshausen	6	Versbach	65
Stettbach	17	Klein-		darunter	
Vasbühl	6	rinderfeld	120	im LKr. Würzburg	58
Waigolshausen	19	Moos	31	aus Gde. Rimparr	42
Zeuzleben	22	Reichenberg	7		
		ferner aus		Zell a. Main	558
Landkreis Würzburg		StKr. Würzburg	5	darunter	
		LKr. Ochsenfurt	41	im LKr. Würzburg	457
Geroldshausen	129	Gde. Bütthard	5	aus Gde. Erlabrunn	26
darunter		Gaubüttelbrunn	17	Gütersleben	27
im LKr. Würzburg	64	Land Württemberg-		Hettstadt	84
aus Gde. Kirchheim	8	Baden	113	Höchberg	23
Klein-				Margets-	
rinderfeld	12	Reichenberg	67	höchheim	92
Reichenberg	6	darunter		Rottendorf	5
Rottenbauer	9	im LKr. Würzburg	37	Thüngersheim	37
Uengershausen	17	aus		Unterdürrbach	13
ferner aus		Gde. Albertshausen	5	Unterleinach	5
StKr. Würzburg	8	Kirchheim	8	Veitshöchheim	81
LKr. Ochsenfurt	23	Uengershausen	12	Wald-	
Gde. Giebelstadt	7	ferner aus		büttelbrunn	41
Sulzdorf	5	Land Württemberg-		ferner aus	
Land Württemberg-		Baden	20	StKr. Würzburg	34
Baden	32			LKr. Karlstadt	51
		Veitshöchheim	163	Gde. Retzbach	19
Höchberg	51	darunter		Zellingen	22

## 4. Die Einpendler der Gemeinden mit 50 und mehr Einpendlern. gegliedert nach ihren Wohnorten

Schwaben

Stadtkreis Augsburg

Arbeitsort Wohnorte (Kreise-Gemeinden)	Ein- pend- ler	Arbeitsort Wohnorte (Kreise-Gemeinden)	Ein- pend- ler	Arbeitsort Wohnorte (Kreise-Gemeinden)	Ein- pend- ler
<u>S c h w a b e n</u>		noch StKr.Augsburg		noch StKr.Augsburg	
		Gde. Unterschneit- bach	12	StKr.Dillingen	
		Unterwittels- bach	5	a.d.Donau	24
Stadtkreis Augsburg	20039	Walchshofen	11	Günzburg	10
darunter aus		Willprechts- zell	13	Neu-Ulm	10
StKr.Landsberg	23	Zahling	17	Nördlingen	8
München	43	LKr. Fürstenfeld- bruck	111	LKr. Augsburg	10256
LKr. Aichach	1047	Gde. Althegnenberg	31	Gde. Achsheim	38
Gde. Adelzhausen	22	Geltendorf	11	Adelsried	115
Affing	74	Hattenhofen	14	Agawang	40
Aichach	158	Hofheggenberg	6	Anhausen	82
Aindling	29	Hörbach	6	Anried	30
Algertshausen	8	Mammendorf	8	Aretsried	23
Binnenbach	7	Steindorf	6	Auerbach	37
Ecknach	15	LKr. Landsberg	270	Aystetten	186
Edenried	10	Gde. Egling	38	Batzenhofen	60
Gallenbach	38	Heinrichshofen	7	Bergheim	91
Gaulzhofen	10	Hurlach	14	Biburg	161
Griesbecker- zell	73	Kaltenberg	8	Bonstetten	68
Gundelsdorf	9	Käufering	6	Breitenbronn	18
Handzell	25	Obermeitingen	6	Buch	27
Haslangkreit	23	Oberschondorf	8	Deubach	60
Haunswies	19	Penzing	6	Deuringen	138
Hausen	11	Petzenhausen	17	Diedorf	226
Heretshausen	6	Prittriching	30	Dinkelscherben	177
Hohenzell	10	Rieden	8	Döpshofen	16
Hollenbach	25	Schwabhausen		Edenbergen	33
Igenhausen	9	b.Landsberg	11	Ettelried	30
Inchenhofen	27	Unterschondorf	5	Fischach	96
Klingen	16	Utting	12	Fleinhausen	17
Kühbach	7	Walleshausen	61	Gabelbach	28
Mainbach	6	LKr. München	9	Gabelbacher- greut	11
Oberbernbach	22	Gde. Gräfelting	5	Gablingen	177
Obergriesbach	40	LKr. Schrobenhausen	242	Gersthofen	627
Oberschneit- bach	14	Gde. Berg i.Gau	5	Gessertshausen	165
Petersdorf	10	Diepolthshofen	5	Göggingen	1466
Pichl	31	Edelshausen	8	Grünenbaindt	30
Rehling	90	Hörzhausen	13	Häder	25
Schönleiten	18	Langenmoosen	12	Hainhofen	146
Sielenbach	17	Mühlried	17	Hammel	72
Stotzard	6	Peutenhausen	12	Haunstetten	1567
Sulzbach	23	Sandizell	7	Hirblingen	60
Thalhausen	5	Schrobenhausen	112	Horgau	61
Todtenweis	19	Steingriff	16	Horgaugergreut	63
Tödtenried	6	Waidhofen	6	Inningen	199
Unterbernbach	7			Kutzenhausen	52
				Langweid	165
				Leitershofen	341
				Lindach	6
				Lützelburg	48

## 4. Die Einpendler der Gemeinden mit 50 und mehr Einpendlern, gegliedert nach ihren Wohnorten

Schwaben

Stadtkreis Augsburg

Arbeitsort Wohnorte (Kreise-Gemeinden)	Ein- pend- ler	Arbeitsort Wohnorte (Kreise-Gemeinden)	Ein- pend- ler	Arbeitsort Wohnorte (Kreise-Gemeinden)	Ein- pend- ler
noch StKr.Augsburg		noch StKr.Augsburg		noch StKr.Augsburg	
Gde. Margertshausen	72	Gde. Mertingen	47	Gde. Freihalden	12
Neusäß	272	Möhren	6	Gundremmingen	7
Oberschöneberg	29	Monheim	8	Jettingen	25
Ottmarshausen	129	Nordendorf	60	Konzenberg	5
Reitenbuch	36	Oberndorf	5	Leipheim	5
Rettenbergen	27	Riedlingen	10	Offingen	10
Reutern	26	LKr. Friedberg	2788	Ried	5
Ried	5	Gde. Anwalting	22	Röfingen	8
Rommelsried	16	Aulzhausen	29	Scheppach	25
Schlippsheim	50	Bachern	18	Schönenberg	7
Schönebach	7	Burgadelz- hausen	6	LKr. Kaufbeuren	65
Stadtbergen	955	Dasing	84	Gde. Buchloe	23
Steinekirch	18	Derching	105	Lamerdingen	10
Steppach	415	Eismannsberg	5	LKr. Krumbach (Schwaben)	156
Stettenhofen	74	Eurasburg	37	Gde. Aichen	13
Streitheim	20	Freienried	6	Balzhausen	8
Täfertingen	159	Friedberg	1751	Burg	5
Ustersbach	64	Gebenhofen	15	Krumbach (Schwaben)	13
Uttenhofen	18	Haberskirch	25	Münsterhausen	9
Waldberg	7	Harthausen	43	Muttershofen	12
Welden	204	Hochdorf	19	Nattenhausen	5
Westheim		Hörmannsberg	12	Thannhausen	19
b.Augsburg	338	Kissing	232	Ziemetshausen	38
Willishausen	59	Laimering	22	LKr. Mindelheim	115
Willmatshofen	33	Merching	127	Gde. Bad Wörishofen	7
Wollishausen	41	Mering	627	Ettringen	6
Wollmetshofen	34	Mühlhausen	62	Immelstetten	7
Zusmarshausen	55	Ottmaring	57	Kirchheim i.Schw.	7
LKr. Dillingen		Paar	22	Markt Wald	13
a.d.Donau	121	Rederzhausen	46	Mindelheim	11
Gde. Ellerbach	9	Ried	15	Oberneufnach	9
Gundelfingen		Rieden	7	Türkheim	7
a.d.Donau	6	Rinnenthal	31	Tussenhausen	5
Höchstädt		Schmiechen	33	LKr. Neuburg	
a.d.Donau	10	Sittenbach	11	a.d.Donau	69
Holzheim	12	Stätzling	164	Gde. Karlshuld	6
Lauingen		Steinach		Rain	10
(Donau)	7	b.Mering	13	Thierhaupten	27
Mödingen	6	Taiting	32	LKr. Schwabmünchen	1660
Schretzheim	6	Unterbergen	8	Gde. Bobingen	280
Wittislingen	5	Unterumbach	5	Gennach	20
LKr. Donauwörth	318	Wessiszell	37	Graben	37
Gde. Asbach	41	Wiffertshausen	29	Grimoldsried	14
Donauwörth	50	Wulfertshausen	18	Großaitingen	114
Druisheim	7	LKr. Günzburg	201	Habertsweiler	15
Ellgau	18	Gde. Burgau	28	Hilttenfingen	22
Genderkingen	7	Burtenbach	8		
Harburg		Dürrlauingen	5		
(Schwaben)	12				

## 4. Die Einpendler der Gemeinden mit 50 und mehr Einpendlern. gegliedert nach ihren Wohnorten

Stadtkreis Augsburg

Stadtkreis Günzburg

Schwaben

Arbeitsort Wohnorte (Kreise-Gemeinden)	Ein- pend- ler	Arbeitsort Wohnorte (Kreise-Gemeinden)	Ein- pend- ler	Arbeitsort Wohnorte (Kreise-Gemeinden)	Ein- pend- ler
noch StKr. Augsburg		noch StKr. Augsburg		noch StKr. Dillingen	
Gde. Kleinaitingen	22	Gde. Hohenreichen	8	a.d. Donau	
Klosterlech-		Kühlenthal	32	Gde. Steinheim	19
feld	27	Langenreichen	37	Tapfheim	6
Königsbrunn	394	Laugna	12	Weisingen	8
Konradshofen	8	Lauterbach	30	Wittislingen	23
Kreuzanger	17	Lauterbrunn	28	Ziertheim	5
Langenneufnach	94	Markt	51	Land Württemberg-	
Langerringen	41	Meitingen	181	Baden	5
Mickhausen	11	Neumünster	17		
Mittelneufnach	33	Ortlfingen	7	<u>Stadtkreis Günzburg</u>	1652
Münster	5	Ostendorf	37	darunter aus	
Oberottmars-		Pfaffenhofen	22	StKr. Augsburg	5
hausen	9	Rieblingen	12	Neu-Ulm	7
Reichertshofen	16	Unterschöne-		LKr. Dillingen	
Reinhartshofen	8	berg	6	a.d. Donau	29
Scherstetten	16	Unterthürheim	26	Gde. Aislingen	5
Schwabegg	5	Wengen	5	Gundelfingen	
Schwabmühl-		Wertingen	38	a.d. Donau	7
hausen	12	Westendorf	114	Lauingen	
Schwabmünchen	228	Wörleschwang	19	(Donau)	6
Siegertshofen	11	Wortelstetten	15	LKr. Günzburg	1544
Straßberg	30	Zusamalthem	16	Gde. Bubesheim	82
Untermeitingen	40	Zusamzell	28	Bühl	14
Walkertshofen	23	Land Württemberg-		Burgau	73
Wehringen	106	Baden	8	Deffingen	66
LKr. Wertingen	1439			Denzingen	102
Gde. Affaltern	17	<u>Stadtkreis</u>		Deubach	11
Allmannshofen	38	<u>Dillingen a.d. Donau</u>	478	Dürrlauingen	18
Altermünster	27	darunter aus		Ebersbach	10
Baiershofen	18	LKr. Dillingen		Echlishausen	11
Biberbach	82	a.d. Donau	459	Ettenbeuren	11
Binswangen	13	Gde. Altenberg	5	Freihalden	7
Blankenburg	24	Blindheim	6	Goldbach	6
Bliensbach	5	Donaualthem	47	Großanhausen	8
Bocksberg	21	Ellerbach	5	Großkötzt	54
Buttenwiesen	44	Fristingen	15	Gundremmingen	46
Ehingen	33	Gundelfingen		Hafenhofen	9
Eisenbrechts-		a.d. Donau	23	Haldenwang	11
hofen	38	Hausen	18	Hammerstetten	9
Emersacker	37	Höchstädt		Harthausen	13
Eppishofen	11	a.d. Donau	37	Hochwang	19
Erlingen	66	Holzheim	18	Ichenhausen	59
Feigenhofen	7	Lauingen		Jettingen	28
Frauenstetten	10	(Donau)	53	Kleinkötzt	31
Hegnenbach	15	Mörslingen	17	Konzenberg	8
Hennhofen	10	Oberglauheim	5	Leinheim	41
Herbertshofen	123	Obermedlingen	6	Leipheim	97
Heretsried	27	Schabringen	13	Limbach	25
Hirschbach	11	Schretzheim	59	Mindelaltheim	9
		Schwenningen	12		



## 4. Die Einpendler der Gemeinden mit 50 und mehr Einpendlern, gegliedert nach ihren Wohnorten

Schwaben

Stadtkreis Günzburg  
Stadtkreis Kempten(Allgäu)

Arbeitsort. — Wohnorte (Kreise-Gemeinden)	Ein- pend- ler	Arbeitsort — Wohnorte (Kreise-Gemeinden)	Ein- pend- ler	Arbeitsort — Wohnorte (Kreise-Gemeinden)	Ein- pend- ler
noch StKr.Günzburg		noch StKr.Kaufbeuren		noch StKr.Kempten	
Gde. Nornheim	19	Gde. Ketterschwang	18	(Allgäu)	
Oberknörigen	7	Kleinkemnat	24	Gde. Pfronten	14
Offingen	110	Lamerdingen	5	Trauchgau	11
Oxenbronn	11	Lauchdorf	8	LKr. Kempten	
<b>Reisensburg</b>	169	Linden	14	(Allgäu)	2720
Remshart	12	Lindenberg	13	Gde. Altusried	37
Rettenbach	57	Mauerstetten	67	Betzgau	107
Rieden		Oberbeuren	174	Buchenberg	123
a.d.Kötz	7	Oberdießen	12	Dietmannsried	93
Riedhausen		Oberger-		Durach	268
b.Günzburg	24	maringen	72	Frauenzell	5
Riedheim	20	Oberostendorf	24	Haldenwang	80
Röfingen	17	Osterzell	22	Krugzell	17
Roßhaupten	6	Pforzen	60	Lauben	89
Scheppach	21	Reichenbach	13	Martinszell	80
Unterknöringen	21	Rieden	41	Memholz	15
Waldstetten	8	Schlingen	7	Mittelberg	49
Wasserburg	106	Stöttwang	18	Moosbach	9
Wettenhausen	18	Thalhofen	18	Petersthal	5
Winterbach	6	Unterger-		Probstried	21
LKr. Krumbach		maringen	39	Rechtis	14
(Schwaben)	30	Waal	9	Reicholzried	23
Gde. Ellzee	5	Waalhaupten	7	Sankt Lorenz	165
Krumbach		Weicht	12	Sankt Mang	853
(Schwaben)	7	Weinhausen	13	Schrattenbach	14
LKr. Neu-Ulm	23	Westendorf	15	Sulzberg	99
Gde. Nersingen	5	LKr. Markt Oberdorf	184	Ueberbach	15
Unterfahlheim	5	Gde. Aitrang	7	Waltenhofen	275
		Altdorf	15	Weitnau	73
<b>Stadtkreis Kaufbeuren</b>	1379	Bertoldshofen	5	Wengen	21
darunter aus		Blöcktach	5	Wiggensbach	85
LKr. Füssen	8	Ebenhofen	17	Wildpoldsried	78
Gde. Seeg	5	Friesenried	19	LKr. Markt Oberdorf	47
LKr. Kaufbeuren	1124	Immenthal	5	Gde. Aitrang	6
Gde. Apfeltrang	22	Ingenried	8	Immenthal	11
Aufkirch	18	Leuterschach	6	Markt Oberdorf	6
Baisweil	10	Markt Oberdorf	28	Obergünzburg	6
Beckstetten	10	Ruderatshofen	29	LKr. Memmingen	28
Blonhofen	12	LKr. Mindelheim	26	Gde. Grönenbach	7
Buchloe	39	Gde. Mindelheim	7	Ottobeuren	5
Denklingen	17			LKr. Sonthofen	103
Eggenthal	20	<u>Stadtkreis</u>		Gde. Eckarts	5
Frankenhofen	21	<u>Kempten(Allgäu)</u>	3069	Fischen	7
Frankenried	30	darunter aus		Immenstadt	
Gutenberg	8	StKr.Kaufbeuren	11	i.Allgäu	25
Hirschzell	68	Memmingen	18	Niedersont-	
Ingenried	22	LKr. Füssen	56	hofen	5
Irsee	94	Gde. Lechbruck	5	Schöllang	5
Jengen	5	Nesselwang	15	Sonthofen	9

## 4. Die Einpendler der Gemeinden mit 50 und mehr Einpendlern, gegliedert nach ihren Wohnorten

Stadtkreis Kempten (Allgäu)

Stadtkreis Neu-Ulm

Schwaben

Arbeitsort Wohnorte (Kreise-Gemeinden)	Ein- pend- ler	Arbeitsort Wohnorte (Kreise-Gemeinden)	Ein- pend- ler	Arbeitsort Wohnorte (Kreise-Gemeinden)	Ein- pend- ler
noch StKr. Kempten (Allgäu)		noch StKr. Memmingen		noch StKr. Neuburg a.d. Donau	
Gde. Stein i. Allgäu	7	Gde. Niederdorf	11	Gde. Wagenhofen	5
Thalkirchdorf	6	Niederrieden	27	Weichering	13
Wertach	6	Ottobeuren	66	Zell	33
Land Württemberg- Hohenzollern	43	Pleß	22		
		Schwaighausen	24	<u>Stadtkreis Neu-Ulm</u>	4191
<u>Stadtkreis Memmingen</u>	2132	Sontheim	42	darunter aus	
darunter aus		Steinbach	5	StKr. Günzburg	72
StKr. Kempten		Steinheim	82	Memmingen	6
(Allgäu)	8	Trunkelsberg	100	LKr. Augsburg	9
LKr. Illertissen	53	Ungerhausen	52	Gde. Dinkelscherben	5
Gde. Babenhausen	8	Volkrathshofen	19	LKr. Dillingen	
Illereichen-		Westerheim	66	a.d. Donau	39
Altenstadt	7	Wolfert-		Gde. Höchstädt	
Illertissen	7	schwenden	22	a.d. Donau	11
Kellmünz	9	Woringen	84	Lauingen	
Klosterbeuren	5	Zell	12	(Donau)	6
LKr. Memmingen	1945	LKr. Mindelheim	47	LKr. Günzburg	604
Gde. Amendingen	225	Gde. Mindelheim	24	Gde. Anhofen	11
Attenhausen	9	Land Württemberg-		Bühl	55
Benningen	154	Baden	5	Burgau	34
Böhen	5	Württemberg-		Deffingen	9
Boos	40	Hohenzollern	38	Dürrlaingen	5
Buxach	43	<u>Stadtkreis</u>		Echlishausen	24
Buxheim	92	<u>Neuburg a.d. Donau</u>	522	Großkissendorf	12
Dickenreis-		darunter aus		Großkötz	18
hausen	63	LKr. Neuburg		Gundremmingen	16
Egg a.d. Günz	6	a.d. Donau	494	Hafenhofen	5
Eisenburg	30	Gde. Bergen	11	Haldenwang	12
Engetried	6	Bergheim	11	Harthausen	6
Erkheim	26	Bertoldsheim	7	Hochwang	16
Fellheim	48	Bittenbrunn	42	Ichenhausen	25
Frechenrieden	7	Burgheim	8	Jettingen	26
Frickenhausen	7	Feldkirchen	31	Kleinkissen-	
Grönenbach	48	Joshofen	19	dorf	26
Guggenberg	6	Karlshuld	16	Kleinkötz	5
Günz	13	Oberhausen	60	Konzenberg	7
Haitzen	6	Rain	5	Leinheim	5
Hawangen	42	Rennertshofen	10	Leipheim	98
Heimertingen	43	Ried	79	Offingen	62
Holzgünz	37	Riedensheim	9	Reisensburg	10
Kardorf	5	Rohrenfels	15	Rieden	
Kronburg	28	Schönesberg	5	a.d. Kötzt	6
Lachen	42	Sinning	17	Riedheim	13
Lauben	5	Stepperg	10	Röfingen	17
Lautrach	25	Straß	5	Roßhaupten	5
Legau	85	Unterhausen	12	Scheppach	9
Memmingerberg	153	Untermaxfeld	15	Waldstetten	10
		Unterstall	7	Wasserburg	7

## 4. Die Einpendler der Gemeinden mit 50 und mehr Einpendlern, gegliedert nach ihren Wohnorten

Stadtkreis Neu-Ulm

Landkreis Augsburg

Schwaben

Arbeitsort Wohnorte (Kreise-Gemeinden)	Ein- pend- ler	Arbeitsort Wohnorte (Kreise-Gemeinden)	Ein- pend- ler	Arbeitsort Wohnorte (Kreise-Gemeinden)	Ein- pend- ler
noch StKr. Neu-Ulm		noch StKr. Neu-Ulm		noch StKr. Nördlingen	
LKr. Illertissen	288	Gde. Oberelchingen	34	Gde. Hainsfarth	12
Gde. Au	9	Oberfahlheim	24	Herkheim	12
Babenhausen	6	Oberhausen	16	Heroldingen	6
Bellenberg	20	Pfaffenhofen		Heuberg	7
Betlinshausen	7	a.d.Roth	37	Hohenaltheim	11
Buch	11	Pfuhl	425	Holheim	30
Illereichen-		Reutti	34	Holzkirchen	13
Altenstadt	27	Roth	36	Hoppingen	12
Illertissen	42	Schießen	20	Kleinerdingen	62
Jedesheim	9	Senden	131	Löpsingen	28
Kellmünz	15	Silheim	8	Maihingen	10
Oberhausen	5	Steinheim	46	Marktoffingen	9
Unterroth	7	Straß	29	Megesheim	8
Vöhringen	97	Thal	14	Minderoffingen	10
LKr. Krumbach		Thalfingen	59	Mönchs-	
(Schwaben)	42	Unterelchingen	36	deggingen	16
Gde. Krumbach		Unterfahlheim	61	Möttingen	43
(Schwaben)	8	Volkertshofen	17	Munningen	6
LKr. Neu-Ulm	2360	Wallenhausen	15	Munzingen	11
Gde. Attenhofen	35	Weißenhorn	175	Näherrmemmingen	18
Aufheim	30	Witzighausen	7	Oettingen	
Ay	41	Wullenstetten	38	i. Bay.	37
Berg	21	Land Württemberg-		Pfäfflingen	17
Beuren	40	Baden	725	Reimlingen	54
Biberach	15	Württemberg-		Schmähingen	11
Biberachzell	26	Hohenzollern	32	Wallerstein	108
Biberberg	13			Wechingen	10
Bubenhausen	8	Stadtkreis Nördlingen	1141	Land Württemberg-	
Burlafingen	128	darunter aus		Baden	109
Emershofen	6	LKr. Donauwörth	56		
Erbishofen	25	Gde. Donauwörth	9		
Ettlishofen	13	Harburg		Landkreis Augsburg	
Finningen	65	(Schwaben)	19		
Gerlenhofen	112	Wemding	14	Dinkelscherben	65
Grafertshofen	24	LKr. Nördlingen	938	darunter	
Hausen	50	Gde. Alerheim	12	im LKr. Augsburg	37
Hegelhofen	11	Appetshofen	19	aus	
Hittistetten	11	Auhausen	5	Gde. Oberschöneberg	5
Holzheim	79	Baldingen	63	ferner aus	
Holzschwang	74	Birkhausen	11	LKr. Krumbach	
Illerberg	34	Deiningen	70	(Schwaben)	18
Illerzell	17	Dürrenzimmern	18	Gde. Ziemetshausen	9
Ingstetten	9	Ederheim	23		
Kadeltschhofen	23	Ehringen	20	Fischach	82
Leibi	46	Enkingen	8	darunter	
Meßhofen	17	Fessenheim	11	im LKr. Augsburg	62
Nersingen	79	Fremdingen	21	aus Gde. Aretsried	13
Neuhausen	30	Großelfingen	26	Margertshausen	11
Niederhausen	9	Großsorheim	13	Willmatshofen	17

## 4. Die Einpendler der Gemeinden mit 50 und mehr Einpendlern, gegliedert nach ihren Wohnorten

Schwaben

Landkreis Augsburg

Landkreis Dillingen a.d. Donau

Arbeitsort Wohnorte (Kreise-Gemeinden)	Ein- pend- ler	Arbeitsort Wohnorte (Kreise-Gemeinden)	Ein- pend- ler	Arbeitsort Wohnorte (Kreise-Gemeinden)	Ein- pend- ler
noch Fischach		noch Göggingen		noch Stettenhofen	
Gde. Wollmetshofen	5	LKr. Friedberg	37	aus Gde. Achsheim	12
ferner aus		Gde. Friedberg	13	Gablingen	17
LKr. Schwabmünchen	17	Kissing	5	Gersthofen	6
Gde. Kreuzanger	6	Mering	6	Langweid	18
		LKr. Schwabmünchen	157	ferner aus	
<u>Gersthofen</u>	410	Gde. Bobingen	47	StKr. Augsburg	16
darunter		Großaitingen	16	LKr. Wertingen	40
im LKr. Augsburg	251	Königsbrunn	17	Gde. Biberbach	7
aus Gde. Achsheim	8	Langerringen	5	Herbertshofen	7
Adelsried	5	Schwabmünchen	17	Meitingen	7
Gablingen	91	Straßberg	5		
Hirblingen	7	Untermeitingen	5	<u>Westheim b. Augsburg</u>	156
Langweid	48	Wehringen	31	darunter	
Lützelburg	26	LKr. Wertingen	13	im LKr. Augsburg	125
Stettenhofen	45	Gde. Meitingen	6	aus Gde. Diedorf	6
ferner aus				Gessertshausen	13
LKr. Aichach	20	<u>Haunstetten</u>	1028	Hainhofen	24
Gde. Todtenweis	7	darunter		Neusäß	7
StKr. Augsburg	95	im LKr. Augsburg	115	Ottmarshausen	12
		aus Gde. Gablingen	6	Schlippsheim	6
<u>Gessertshausen</u>	103	Göggingen	30	Steppach	6
darunter		Inningen	11	ferner aus	
im LKr. Augsburg	98	Stadtbergen	8	StKr. Augsburg	21
aus Gde. Agawang	5	ferner aus			
Anhausen	9	StKr. Augsburg	295	<u>Zusmarshausen</u>	102
Diedorf	6	LKr. Friedberg	37	darunter	
Döpschhofen	9	Gde. Friedberg	10	im LKr. Augsburg	57
Fischach	5	Kissing	6	aus	
Margertshausen	15	Mering	14	Gde. Dinkelscherben	9
Ustersbach	5	LKr. Schwabmünchen	540	Gabelbach	10
Wollishausen	10	Gde. Bobingen	6	Horgau	5
		Königsbrunn	496	Wollbach	15
<u>Göggingen</u>	880	Oberottmars-		ferner aus	
darunter		hausen	8	LKr. Wertingen	32
im LKr. Augsburg	304	Schwabmünchen	6	Gde. Unterschöne-	
aus Gde. Bergheim	31	LKr. Wertingen	20	berg	8
Deuringen	12	Gde. Biberbach	5	Wörleschwang	17
Diedorf	5				
Gersthofen	5	<u>Stadtbergen</u>	122	<u>Landkreis</u>	
Haunstetten	44	darunter		<u>Dillingen a.d. Donau</u>	
Inningen	76	im LKr. Augsburg	47		
Leitershofen	29	aus Gde. Deuringen	11	<u>Echenbrunn</u>	114
Stadtbergen	20	Leitershofen	12	darunter	
Steppach	10	ferner aus		im LKr. Dillingen	
Welden	7	StKr. Augsburg	63	a.d. Donau	113
Westheim				aus Gde. Gundelfingen	
b. Augsburg	7	<u>Stettenhofen</u>	123	a.d. Donau	102
ferner aus		darunter		Lauingen	
StKr. Augsburg	346	im LKr. Augsburg	62	(Donau)	5

## 4. Die Einpendler der Gemeinden mit 50 und mehr Einpendlern, gegliedert nach ihren Wohnorten

Landkreis Dillingen a.d. Donau

Landkreis Donauwörth

Schwaben

Arbeitsort Wohnorte (Kreise-Gemeinden)	Ein- pend- ler	Arbeitsort Wohnorte (Kreise-Gemeinden)	Ein- pend- ler	Arbeitsort Wohnorte (Kreise-Gemeinden)	Ein- pend- ler
<u>Gundelfingen</u>		noch Lauingen (Donau)		noch Schretzheim	
<u>a.d. Donau</u>	202	Gde. Frauenried-		Gde. Lauingen	
darunter		hausen	9	(Donau)	5
im LKr. Dillingen		Fristingen	10	Mörslingen	19
a.d. Donau	162	Glött	6	Oberglauheim	5
aus Gde. Bächingen		Gundelfingen		Steinheim	22
a.d. Brenz	14	a.d. Donau	83	ferner aus	
Echenbrunn	19	Haunsheim	29	StKr. Dillingen	
Haunsheim	8	Hausen	29	a.d. Donau	41
Höchstädt		Höchstädt			
a.d. Donau	11	a.d. Donau	42	<u>Landkreis Donauwörth</u>	
Lauingen		Holzheim	5	<u>Asbach</u>	389
(Donau)	25	Kicklingen	6	darunter	
Obermedlingen	12	Lutzingen	10	im LKr. Donauwörth	354
Peterswörth	34	Mödingen	16	aus Gde. Buchdorf	5
Wittislingen	6	Mörslingen	12	Donaumünster	6
ferner aus		Oberbechingen	5	Donauwörth	26
StKr. Dillingen		Obermedlingen	5	Druisheim	23
a.d. Donau	17	Peterswörth	11	Eggelstetten	51
LKr. Günzburg	11	Reistingen	10	Ellgau	5
Gde. Gundremmingen	6	Schabringen	23	Fünfstetten	10
Land Württemberg-		Schretzheim	24	Genderkingen	11
Baden	6	Schwenningen	16	Harburg	
		Steinheim	23	(Schwaben)	9
<u>Höchstädt a.d. Donau</u>	82	Unterbechingen	12	Mertingen	102
darunter		Unterglauheim	9	Nordendorf	15
im LKr. Dillinger		Veitriedhausen	33	Nordheim	7
a.d. Donau	78	Weisingen	5	Oberndorf	60
aus Gde. Deisenhofen	10	Wittislingen	79	Wörnitzstein	7
Lauingen		Ziertheim	8	ferner aus	
(Donau)	8	ferner aus		LKr. Neuburg	
Lutzingen	6	StKr. Dillingen		a.d. Donau	17
Mörslingen	9	a.d. Donau	104	Gde. Feldheim	5
Oberglauheim	7			Rain	6
Schwenningen	6	<u>Schabringen</u>	78		
Steinheim	7	darunter		<u>Donauwörth</u>	1392
		im LKr. Dillingen		darunter	
<u>Lauingen (Donau)</u>	859	a.d. Donau	78	im LKr. Donauwörth	1032
darunter		aus		aus Gde. Asbach	49
im LKr. Dillingen		Gde. Wittislingen	73	Auchseshaim	15
a.d. Donau	726			Berg	84
aus Gde. Aislingen	31	<u>Schretzheim</u>	156	Brachstadt	12
Bergheim	15	darunter		Buchdorf	37
Blindheim	12	im LKr. Dillingen		Donaumünster	41
Dattenhausen	7	a.d. Donau	115	Ebermergen	45
Deisenhofen	11	aus		Eggelstetten	5
Donauaaltheim	29	Gde. Donauaaltheim	34	Ellgau	7
Echenbrunn	10	Höchstädt		Erlingshofen	35
Eppisburg	5	a.d. Donau	14	Flotzheim	9
Faimingen	55				

## 4. Die Einpendler der Gemeinden mit 50 und mehr Einpendlern. gegliedert nach ihren Wohnorten

Landkreis Donauwörth

Landkreis Friedberg

Schwaben

Arbeitsort Wohnorte (Kreise-Gemeinden)	Ein- pend- ler	Arbeitsort Wohnorte (Kreise-Gemeinden)	Ein- pend- ler	Arbeitsort Wohnorte (Kreise-Gemeinden)	Ein- pend- ler
noch Donauwörth		noch Donauwörth		noch Riedlingen	
Gde. Fünfstetten	37	Gde. Rain	22	aus Gde. Donauwörth	38
Genderkingen	22	LKr. Wertingen	37	Wörnitzstein	8
Gunzenheim	15	Gde. Pfaffenhofen	5		
Hafenreut	15			<u>Landkreis Friedberg</u>	
Harburg		<u>Ellgau</u>	54	<u>Friedberg</u>	448
(Schwaben)	52	darunter		darunter	
Kaisheim	66	im LKr. Donauwörth	27	im LKr. Friedberg	285
Mertingen	42	aus Gde. Oberndorf	13	aus Gde. Bachern	18
Möhren	5	ferner aus		Dasing	8
Monheim	19	LKr. Neuburg		Eurasburg	27
Mündling	16	a.d. Donau	17	Haberskirch	5
Nordendorf	5	Gde. Rain	8	Harthausen	8
Nordheim	45			Kissing	8
Oberndorf	11	<u>Harburg (Schwaben)</u>	84	Laimering	11
Riedlingen	101	darunter		Mering	11
Rögling	8	im LKr. Donauwörth	67	Ottmaring	50
Ronheim	6	aus Gde. Brünsee	6	Paar	7
Sulzdorf	20	Ebermergen	36	Rederzhausen	24
Tagmersheim	6	Mauren	7	Ried	7
Weilheim	9	Ronheim	7	Rieden	14
Wemding	5	ferner aus		<u>Rinnenthal</u>	19
Wörnitzstein	71	LKr. Nördlingen	14	Taiting	8
Zirgesheim	69	Gde. Hoppingen	6	Unterumbach	6
Zusum-				Wessiszell	12
Rettingen	7	<u>Monheim</u>	121	Wiffertshausen	11
ferner aus		darunter		Wulfertshausen	7
StKr. Augsburg	9	im LKr. Donauwörth	116		
Dillingen		aus Gde. Flotzheim	38	ferner aus	
a.d. Donau	10	Fünfstetten	5	LKr. Aichach	46
Neuburg		Itzing	19	Gde. Aichach	5
a.d. Donau	16	Ried	9	Griesbecker-	
Nördlingen	10	Tagmersheim	7	zell	14
LKr. Dillingen		Warching	8	Obergriesbach	8
a.d. Donau	169	Weilheim	5	LKr. Schrobenhausen	9
Gde. Bissingen	6			Gde. Schrobenhausen	5
Blindheim	6	<u>Nordendorf</u>	56	StKr. Augsburg	68
Gremheim	7	darunter		LKr. Augsburg	25
Höchstädt		im LKr. Donauwörth	28	Gde. Haunstetten	8
a.d. Donau	21	aus Gde. Druisheim	6		
Kesselostheim	6	Ellgau	9	<u>Kissing</u>	85
Lauingen		Mertingen	5	darunter	
(Donau)	5	ferner aus		im LKr. Friedberg	74
Schwenningen	19	LKr. Wertingen	25	aus Gde. Friedberg	8
Tapfheim	67	Gde. Allmannshofen	9	Merching	10
LKr. Neuburg		Blankenburg	8	Mering	46
a.d. Donau	75			ferner aus	
Gde. Karlshuld	14	<u>Riedlingen</u>	82	StKr. Augsburg	6
Niederschönen-		darunter			
feld	5	im LKr. Donauwörth	67	<u>Mering</u>	250

## 4. Die Einpendler der Gemeinden mit 50 und mehr Einpendlern, gegliedert nach ihren Wohnorten

Landkreis Friedberg

Landkreis Günzburg

Schwaben

Arbeitsort Wohnorte (Kreise-Gemeinden)	Ein- pend- ler	Arbeitsort Wohnorte (Kreise-Gemeinden)	Ein- pend- ler	Arbeitsort Wohnorte (Kreise-Gemeinden)	Ein- pend- ler
noch Mering		noch Schwangau		noch Ichenhausen	
darunter		darunter		darunter	
im LKr. Friedberg	158	im LKr. Füssen	56	im LKr. Günzburg	294
aus Gde. Friedberg	16	aus Gde. Buching	8	aus Gde. Autenried	13
Hörmannsberg	10	Füssen	31	Deubach	15
Kissing	40	Trauchgau	9	Ebersbach	11
Merching	41	ferner aus		Ettenbeuren	28
Ried	9	LKr. Schongau	5	Großkötz	16
Schmiechen	15	Gde. Prem	5	Hochwang	36
Steinach				Kleinkötz	10
b. Mering	9	<u>Landkreis Günzburg</u>		Oxenbronn	33
ferner aus		<u>Burgau</u>	649	Rieden	
LKr. Fürstenfeld- bruck	35	darunter		a.d. Kötzt	16
Gde. Althegeberg	9	im LKr. Günzburg	596	Unterrohr	14
LKr. Landsberg	21	aus Gde. Burtenbach	6	Waldstetten	73
Gde. Prittriching	7	Dürrlauringen	17	Wettenhausen	12
StKr. Augsburg	26	Ettenbeuren	5	ferner aus	
<u>Landkreis Füssen</u>		Freihalden	17	StKr. Günzburg	9
<u>Füssen</u>	614	Glöttweg	7	LKr. Krumbach	
darunter		Großanhausen	15	(Schwaben)	41
im LKr. Füssen	591	Gundremmingen	9	Gde. Behlingen	5
aus Gde. Buching	9	Hafenhofen	20	Ellzee	8
Eisenberg	24	Haldenwang	37	<u>Jettingen</u>	109
Enzenstetten	14	Hammerstetten	5	darunter	
Eschach	18	Ichenhausen	8	im LKr. Günzburg	107
Hopfen am See	17	Jettingen	46	aus Gde. Ettenbeuren	7
Hopferau	31	Kleinbeuren	6	Freihalden	7
Lechbruck	6	Konzenberg	33	Goldbach	5
Nesselwang	9	Landensberg	20	Kemnat	5
Pfronten	15	Mindelaltheim	9	Oberwaldbach	14
Rieden	46	Mönstetten	6	Ried	11
Roßhaupten	14	Oberknöringen	54	Scheppach	12
Schwangau	266	Oberwaldbach	17	Schönenberg	22
Seeg	55	Offingen	17		
Trauchgau	18	Remshart	18	<u>Leipheim</u>	79
Weißensee	45	Ried	5	darunter	
<u>Pfronten</u>	122	Röfingen	69	im LKr. Günzburg	57
darunter		Roßhaupten	19	aus Gde. Bubesheim	9
im LKr. Füssen	106	Scheppach	30	Riedheim	12
aus Gde. Eisenberg	16	Unterknöringen	48	ferner aus	
Füssen	38	Waldkirch	9	StKr. Günzburg	5
Nesselwang	12	Winterbach	6		
Weißensee	22	ferner aus		<u>Nornheim</u>	50
<u>Schwangau</u>	61	StKr. Günzburg	15	darunter	
		LKr. Donauwörth	9	im LKr. Günzburg	50
		Gde. Buchdorf	8	aus Gde. Burgau	7
		<u>Ichenhausen</u>	357	Harthausen	11
				Leinheim	12

## 4. Die Einpendler der Gemeinden mit 50 und mehr Einpendlern, gegliedert nach ihren Wohnorten

Landkreis Günzburg

Landkreis Illertissen

Schwaben

Arbeitsort — Wohnorte (Kreise-Gemeinden)	Ein- pend- ler	Arbeitsort — Wohnorte (Kreise-Gemeinden)	Ein- pend- ler	Arbeitsort — Wohnorte (Kreise-Gemeinden)	Ein- pend- ler
<u>Offingen</u>	289	noch Babenhausen		noch Illertissen	
darunter		Gde. Winterrieden	15	Gde. Nordholz	13
im LKr. Günzburg	251			Oberhausen	25
aus Gde. Burgau	23	<u>Bellenberg</u>	151	Ritzisried	12
Gundremmingen	47	darunter		Tiefenbach	19
Hafenhofen	5	im LKr. Illertissen	133	Untereichen	11
Ichenhausen	6	aus Gde. Au	23	Unterroth	32
Jettingen	5	Betlinshausen	11	Vöhringen	44
Konzenberg	8	Illertissen	23	ferner aus	
Mindelaltheim	8	Tiefenbach	15	LKr. Neu-Ulm	24
Reisensburg	5	Vöhringen	30	Gde. Weißenhorn	8
Remshart	23	ferner aus		Land Württemberg-	
Rettenbach	24	Land Württemberg-		Baden	49
Scheppach	5	Baden	5	Württemberg-	
Schnuttenbach	50	Württemberg-		Hohenzollern	20
ferner aus		Hohenzollern	5		
StKr. Günzburg	17			<u>Kellmünz</u>	63
<u>Scheppach</u>	68	<u>Illereichen-</u>		darunter	
darunter		<u>Altenstadt</u>	288	im LKr. Illertissen	43
im LKr. Günzburg	67	darunter		aus	
aus Gde. Jettingen	43	im LKr. Illertissen	243	Gde. Illereichen-	
Röfingen	6	aus Gde. Buch	5	Altenstadt	5
		Dattenhausen	15	Jedesheim	5
		Filzingen	53	Weiler	12
<u>Lanskreis Illertissen</u>		Herrenstetten	18	ferner aus	
		Illertissen	17	Land Württemberg-	
<u>Au</u>	99	Jedesheim	5	Hohenzollern	11
darunter		Kellmünz	26		
im LKr. Illertissen	86	Untereichen	63	<u>Vöhringen</u>	504
aus Gde. Bellenberg	5	Unterroth	6	darunter	
Illereichen-		Vöhringen	7	im LKr. Illertissen	250
Altenstadt	5	Weiler	13	aus Gde. Ay	35
Illertissen	59	ferner aus		Bellenberg	79
Jedesheim	5	Land Württemberg-		Betlinshausen	14
ferner aus		Hohenzollern	36	Engishausen	5
StKr. Augsburg	5			Illereichen-	
<u>Babenhausen</u>	149	<u>Illertissen</u>	637	Altenstadt	9
darunter		darunter		Illertissen	32
im LKr. Illertissen	135	im LKr. Illertissen	527	Kellmünz	5
aus Gde. Bebenhausen	7	aus Gde. Au	60	Kettershausen	7
Engishausen	12	Babenhausen	8	Tiefenbach	24
Greimeltshofen	6	Bellenberg	14	Unterroth	10
Herretshofen	7	Betlinshausen	21	ferner aus	
Kettershausen	25	Buch	57	LKr. Neu-Ulm	196
Kirchhaslach	8	Gannertshofen	17	Gde. Au	5
Klosterbeuren	18	Herrenstetten	11	Emershofen	6
Olgishofen	6	Illereichen-		Illerberg	75
Reichau	7	Altenstadt	38	Illerzell	48
Weinried	12	Jedesheim	92	Thal	42
		Kellmünz	13	Weißenhorn	5
		Kettershausen	5		



## 4. Die Einpendler der Gemeinden mit 50 und mehr Einpendlern. gegliedert nach ihren Wohnorten

Landkreis Illertissen

Landkreis Krumbach(Schwaben)

Schwaben

Arbeitsort Wohnorte (Kreise-Gemeinden)	Ein- pend- ler	Arbeitsort Wohnorte (Kreise-Gemeinden)	Ein- pend- ler	Arbeitsort Wohnorte (Kreise-Gemeinden)	Ein- pend- ler
noch Vöhringen Land Württemberg- Baden	51	noch Durach ferner aus StKr.Kempton (Allgäu)	38	noch Krumbach (Schwaben)	
<u>Landkreis Kaufbeuren</u>		<u>Sankt Mang</u>	631	Gde. Deisenhausen	52
<u>Buchloe</u>	308	darunter		Ebershausen	11
darunter		im LKr.Kempton		Edelstetten	7
im LKr.Kaufbeuren	219	(Allgäu)	469	Edenhausen	25
aus Gde. Beckstetten	8	aus Gde. Betzigau	11	Ellzee	5
Bronnen	5	Durach	310	Hohenraunau	32
Dillishausen	24	Haldenwang	5	Langenhaslach	14
Honsolgen	22	Sulzberg	39	Mindelzell	7
Jengen	10	Waltenhofen	90	Münsterhausen	8
Lamerdingen	26	Wiggensbach	7	Nattenhausen	26
Lindenberg	59	ferner aus		Neuburg a.d.	
Ummenhofen	5	StKr.Kempton		Kammel	5
Waal	14	(Allgäu)	159	Niederrauau	7
Weicht	6	<u>Waltenhofen</u>	66	Seifertshofen	5
ferner aus		darunter		Thannhausen	19
LKr. Mindelheim	60	im LKr.Kempton		Unterbleichen	17
Gde. Amberg	9	(Allgäu)	43	Unterwiesen- bach	6
Türkheim	6	aus Gde. Martinszell	14	Waltenhausen	6
Wieder- geltingen	28	<u>Memholz</u>	6	Winzer	25
		Sankt Mang	17	ferner aus	
<u>Landkreis</u>		ferner aus		LKr. Illertissen	7
<u>Kempton(Allgäu)</u>		StKr.Kempton		Gde. Babenhausen	5
		(Allgäu)	15	<u>Thannhausen</u>	291
<u>Dietmannsried</u>	103			darunter	
darunter		<u>Weitnau</u>	51	im LKr.Krumbach	
im LKr.Kempton		darunter		(Schwaben)	255
(Allgäu)	87	im LKr.Kempton		aus Gde. Balzhausen	38
aus Gde. Betzigau	6	(Allgäu)	32	Bayersried-	
Krugzell	11	aus Gde. Wengen	25	Ursberg	18
Lauben	5	ferner aus		Burg	32
Probstried	6	Land Württemberg-		Edenhausen	7
Reicholzried	10	Baden	11	Hagenried	5
Schrattenbach	17			Krumbach	
Ueberbach	21	<u>Landkreis</u>		(Schwaben)	6
ferner aus		<u>Krumbach(Schwaben)</u>		Memmenhausen	7
StKr.Kempton				Münsterhausen	90
(Allgäu)	7	<u>Krumbach(Schwaben)</u>	451	Ziemetshausen	26
		darunter		ferner aus	
<u>Durach</u>	68	im LKr.Krumbach		LKr. Günzburg	13
darunter		(Schwaben)	423	Gde. Burtenbach	9
im LKr.Kempton		aus Gde. Aletshausen	33	LKr. Mindelheim	10
(Allgäu)	30	Attenhausen	7	Gde. Haselbach	7
aus Gde. Sankt Mang	16	Billenhausen	49		
Sulzberg	11	Breitenthal	9		

## 4. Die Einpendler der Gemeinden mit 50 und mehr Einpendlern, gegliedert nach ihren Wohnorten

Schwaben

Landkreis Markt Oberdorf

Landkreis Mindelheim

Arbeitsort Wohnorte (Kreise-Gemeinden)	Ein- pend- ler	Arbeitsort Wohnorte (Kreise-Gemeinden)	Ein- pend- ler	Arbeitsort Wohnorte (Kreise-Gemeinden)	Ein- pend- ler
<u>Landkreis</u>		noch Markt Oberdorf		noch Heimertingen	
<u>Markt Oberdorf</u>		LKr. Füssen	67	ferner aus	
		Gde. Enzenstetten	5	Land Württemberg-	
<u>Altdorf</u>	176	Füssen	6	Hohenzollern	9
darunter		Lechbruck	26		
im LKr. Markt		Pfronten	5	<u>Lautrach</u>	60
Oberdorf	153	Seeg	17	darunter	
aus Gde. Bernbach	8	LKr. Kaufbeuren	27	im LKr. Memmingen	55
Bidingen	19	Gde. Hirschzell	6	aus Gde. Kronburg	24
Ebenhofen	38	Oberbeuren	6	Legau	21
Lengenwang	7	LKr. Kempten		Steinbach	5
Markt Oberdorf	30	(Allgäu)	10	ferner aus	
Ruderatshofen	18	Gde. Martinszell	6	Land Württemberg-	
Stötten				Hohenzollern	5
a. Auerberg	13	<u>Obergünzburg</u>	84		
ferner aus		darunter		<u>Memmingerberg</u>	249
StKr. Kaufbeuren	19	im LKr. Markt		darunter	
		Oberdorf	80	im LKr. Memmingen	181
<u>Immenthal</u>	96	aus Gde. Burg	6	aus Gde. Amendingen	14
darunter		Ebenhofen	6	Benningen	18
im LKr. Markt		Ebersbach	15	Grönenbach	6
Oberdorf	93	Immenthal	30	Hawangen	12
aus		Ronsberg	9	Lachen	6
Gde. Obergünzburg	78			Legau	16
Untrasried	10	<u>Landkreis Memmingen</u>		Schwaighausen	5
				Steinheim	6
<u>Markt Oberdorf</u>	514	<u>Amendingen</u>	70	Trunkelsberg	30
darunter		darunter		Ungerhausen	16
im LKr. Markt		im LKr. Memmingen	49	ferner aus	
Oberdorf	362	aus Gde. Eisenburg	5	StKr. Memmingen	66
aus Gde. Aitrang	5	Steinheim	19		
Altdorf	22	Trunkelsberg	10	<u>Ottobeuren</u>	154
Bernbach	9	ferner aus		darunter	
Bertoldshofen	17	StKr. Memmingen	21	im LKr. Memmingen	139
Bidingen	8			aus Gde. Attenhausen	5
Ebenhofen	11	<u>Grönenbach</u>	78	Betzisried	10
Geisenried	39	darunter		Böhen	8
Lengenwang	38	im LKr. Memmingen	69	Frechenrieden	8
Leuterschach	46	aus Gde. Böhen	9	Guggenberg	26
Rieder	10	Niederdorf	8	Haitzen	23
Ruderatshofen	21	Wolfert-		Hawangen	16
Steinbach	10	schwenden	15	Ollarzried	6
Stötten		Woringen	8	Sontheim	6
a. Auerberg	35			Ungerhausen	6
Sulzschneid	22	<u>Heimertingen</u>	50	Westerheim	6
Thalhofen	35	darunter			
Unterthingau	6	im LKr. Memmingen	33	<u>Landkreis Mindelheim</u>	
Wald	11	aus Gde. Boos	12		
ferner aus		Fellheim	5	<u>Bad Wörishofen</u>	353
StKr. Kaufbeuren	28	Niederrieden	8		

## 4. Die Einpendler der Gemeinden mit 50 und mehr Einpendlern. gegliedert nach ihren Wohnorten

Landkreis Mindelheim

Landkreis Neu-Ulm

Schwaben

Arbeitsort Wohnorte (Kreise-Gemeinden)	Ein- pend- ler	Arbeitsort Wohnorte (Kreise-Gemeinden)	Ein- pend- ler	Arbeitsort Wohnorte (Kreise-Gemeinden)	Ein- pend- ler
noch Bad Wörishofen		noch Mindelheim		<u>Landkreis</u>	
darunter		Gde. Loppenhausen	7	<u>Neuburg a.d. Donau</u>	
im LKr. Mindelheim	301	Mattsies	10	<u>Oberhausen</u>	75
aus Gde. Altensteig	9	Mindelau	14	darunter aus	
Amberg	10	Nassenbeuren	32	StKr. Augsburg	17
Dorschhausen	30	Oberauerbach	16	LKr. Augsburg	41
Ettringen	16	Oberkammlach	14	Gde. Achsheim	5
Irsingen	11	Oberrammingen	7	Adelsried	8
Kirchdorf	34	Oberrieden	9	LKr. Wertingen	8
Mindelau	7	Pfaffenhausen	47	Gde. Biberbach	6
Mindelheim	36	Schöneberg	5		
Oberrammingen	12	Stetten	21	<u>Rain</u>	116
Stockheim	34	Türkheim	10	darunter	
Türkheim	42	Unterauerbach	6	im LKr. Neuburg	
Unterrammingen	7	Unterrammingen	15	a.d. Donau	89
Warmisried	5	Unterrieden	6	aus	
Wieder-		Westernach	31	Gde. Bayerdilling	13
geltingen	16	Wieder-		Burgheim	8
ferner aus		geltingen	5	Feldheim	15
LKr. Kaufbeuren	25	ferner aus		Mittelstetten	8
Gde. Lauchdorf	5	StKr. Memmingen	6	Münster	6
Schlingen	12			Nieder-	
<u>Kirchheim i. Schw.</u>	66	<u>Pfaffenhausen</u>	61	schönenfeld	15
darunter		darunter		Oberpeiching	5
im LKr. Mindelheim	48	im LKr. Mindelheim	58	Staudheim	5
aus Gde. Derndorf	12	aus Gde. Kirchheim		ferner aus	
Eppishausen	6	i. Schw.	7	LKr. Donauwörth	19
Haselbach	6	Oberrieden	5	Gde. Genderkingen	9
ferner aus		Salgen	8		
LKr. Krumbach		Unterrieden	7	<u>Unterhausen</u>	122
(Schwaben)	16			darunter	
Gde. Mindelzell	5	<u>Türkheim</u>	374	im LKr. Neuburg	
Tiefenried	6	darunter		a.d. Donau	103
<u>Mindelheim</u>	481	im LKr. Mindelheim	358	aus Gde. Burgheim	9
darunter		aus Gde. Amberg	63	Oberhausen	74
im LKr. Mindelheim	437	Anhofen	10	Sinning	5
aus Gde. Apfeltrach	33	Bad Wörishofen	25	Straß	5
Bad Wörishofen	11	Ettringen	63	ferner aus	
Breitenbrunn	6	Irsingen	22	StKr. Neuburg	
Derndorf	6	Kirchdorf	8	a.d. Donau	17
Dirlwang	13	Markt Wald	16		
Dorschhausen	5	Mindelheim	13	<u>Landkreis Neu-Ulm</u>	
Gernstall	13	Oberneufnach	7	<u>Ay.</u>	283
Hausen	18	Oberrammingen	15	darunter	
Heimenegg	7	Siebnach	10	im LKr. Neu-Ulm	222
Kirchdorf	7	Tussenhausen	12	aus Gde. Aufheim	12
Kirchheim		Unterrammingen	11	Gerlenhofen	35
i. Schw.	11	Wieder-		Hausen	6
		geltingen	60		

## 4. Die Einpendler der Gemeinden mit 50 und mehr Einpendlern. gegliedert nach ihren Wohnorten

Landkreis Neu-Ulm  
Landkreis Schwabmünchen

Schwaben

Arbeitsort Wohnorte (Kreise-Gemeinden)	Ein- pend- ler	Arbeitsort Wohnorte (Kreise-Gemeinden)	Ein- pend- ler	Arbeitsort Wohnorte (Kreise-Gemeinden)	Ein- pend- ler
noch Ay		noch Senden		noch Weißenhorn	
Gde. Illerberg	5	Gde. Au	6	Gde. Pfaffenhofen	
Illerzell	26	Babenhausen	6	a.d.Roth	7
Schießen	6	Bellenberg	6	Schießen	28
Senden	92	Illertissen	16	Senden	8
Thal	6	Obenhausen	6	Wallenhausen	10
Weißenhorn	6	Tiefenbach	6	Witzighausen	6
Witzighausen	7	Vöhringen	78	Wullenstetten	9
Wullenstetten	10	Land Württemberg-		ferner aus	
ferner aus		Baden	30	LKr. Illertissen	21
LKr. Illertissen	32			Gde. Gannertshofen	6
Gde. Vöhringen	26	<u>Straß</u>	198	Land Württemberg-	
Land Württemberg-		darunter		Baden	9
Baden	28	im LKr. Neu-Ulm	113		
		aus Gde. Ettlishofen	9	<u>Landkreis Nördlingen</u>	
<u>Oberelchingen</u>	164	Kadeltshofen	10	<u>Oettingen i. Bay.</u>	252
darunter		Leibi	5	darunter	
im LKr. Neu-Ulm	109	Nersingen	16	im LKr. Nördlingen	237
aus Gde. Burlafingen	13	Oberfahlheim	17	aus Gde. Auhausen	29
Leibi	38	Raunertshofen	7	Belzheim	8
Nersingen	32	Steinheim	13	Dornstadt	5
Unterelchingen	12	Unterfahlheim	27	Ehingen a. Ries	15
ferner aus		ferner aus		Hainsfarth	87
LKr. Günzburg	13	LKr. Günzburg	84	Heuberg	7
Gde. Leipheim	6	Gde. Anhofen	9	Lehmingen	11
Land Württemberg-		Bühl	43	Lochenbach	8
Baden	36	Gundremmingen	5	Megesheim	11
		Leipheim	7	Munningen	21
<u>Senden</u>	493	Oxenbronn	5	Schwörsheim	9
darunter				Wallerstein	5
im LKr. Neu-Ulm	306	<u>Weißenhorn</u>	517	ferner aus	
aus Gde. Attenhofen	13	darunter		StKr. Nördlingen	6
Aufheim	14	im LKr. Neu-Ulm	471		
Ay	57	aus Gde. Attenhofen	23	<u>Wallerstein</u>	51
Biberach	5	Aufheim	6	darunter	
Biberachzell	7	Biberach	30	im LKr. Nördlingen	32
Bubenhausen	6	Biberachzell	38	aus Gde. Birkhausen	5
Erbishofen	6	Biberberg	6	Munzingen	6
Gerlenhofen	13	Bubenhausen	25	ferner aus	
Grafertshofen	11	Erbishofen	5	StKr. Nördlingen	5
Hegelhofen	7	Grafertshofen	116	Land Württemberg-	
Illerberg	8	Hegelhofen	45	Baden	12
Illerzell	21	Hittistetten	5		
Meßhofen	5	Illerberg	11	<u>Landkreis</u>	
Schießen	17	Ingstetten	10	<u>Schwabmünchen</u>	
Weißenhorn	50	Kadeltshofen	5		
Witzighausen	10	Meßhofen	11	<u>Bobingen</u>	933
Wullenstetten	29	Oberhausen	15	darunter	
ferner aus		Ober-		im LKr. Schwabmünchen	798
LKr. Illertissen	144	reichenbach	16		

## 4. Die Einpendler der Gemeinden mit 50 und mehr Einpendlern. gegliedert nach ihren Wohnorten

Landkreis Schwabmünchen  
Landkreis Sonthofen

Schwaben

Arbeitsort — Wohnorte (Kreise-Gemeinden)	Ein- pend- ler	Arbeitsort — Wohnorte (Kreise-Gemeinden)	Ein- pend- ler	Arbeitsort — Wohnorte (Kreise-Gemeinden)	Ein- pend- ler
noch Bobingen		noch Schwabmünchen		noch Immenstadt	
aus Gde. Graben	11	Gde. Langerringen	43	i. Allgäu	
Großaitingen	173	Mittelstetten	11	Gde. Blaichach	117
Hilttenfingen	14	Scherstetten	8	Bühl	
Kleinaitingen	6	<b>Schwabegg</b>	27	(am Alpsee)	104
Königsbrunn	8	Untermeitingen	23	Burgberg	32
Langerringen	33	ferner aus		Diepolz	27
Mittelstetten	23	LKr. Augsburg	18	Eckarts	35
Oberottmars- hausen	6	Gde. Waldberg	6	Fischen	10
Reinhartshofen	12	<u>Landkreis Sonthofen</u>		Gunzesried	21
Schwabmünchen	119	<u>Blaichach</u>	312	Hindelang	6
Straßberg	140	darunter		Missen	28
Untermeitingen	17	im LKr. Sonthofen	306	Nieder- sonthofen	11
Wehringen	218	aus Gde. Altstädten	12	Oberstaufen	36
ferner aus		Bolsterlang	5	Oberstdorf	6
LKr. Landsberg	20	Bühl		Ottacker	6
Gde. Obermeitingen	19	(am Alpsee)	5	Rauhenzell	31
StKr. Augsburg	25	Burgberg	52	Rettenberg	35
LKr. Augsburg	64	Fischen	7	Schöllang	9
Gde. Göggingen	9	Gunzesried	71	Sonthofen	60
Inningen	14	Hindelang	9	Stein i. Allgäu	120
Reinharts- hausen	32	Immenstadt		Stiefenhofen	12
LKr. Kaufbeuren	19	i. Allgäu	15	Thalkirchdorf	65
Gde. Lamerdingen	19	Oberstaufen	6	Untermaisel- stein	32
<u>Klosterlechfeld</u>	56	Oberstdorf	18	Vorderburg	19
darunter		Rettenberg	5	Wilhams	10
im LKr. Schwabmünchen	42	Schöllang	5	ferner aus	
aus		Sonthofen	76	StKr. Kempten	
Gde. Langerringen	5	Stein i. Allgäu	5	(Allgäu)	30
Schwabmünchen	9	<u>Fischen</u>	153	LKr. Kempten	
Untermeitingen	16	darunter		(Allgäu)	103
ferner aus		im LKr. Sonthofen	147	Gde. Martinszell	66
LKr. Landsberg	14	aus Gde. Altstädten	22	Sankt Mang	7
Gde. Hurlach	10	Bolsterlang	13	Waltenhofen	16
<u>Schwabmünchen</u>	281	Hindelang	16	<u>Oberstaufen</u>	54
darunter		Obermaisel- stein	16	darunter	
im LKr. Schwabmünchen	233	Schöllang	55	im LKr. Sonthofen	47
aus Gde. Bobingen	5	Sonthofen	14	aus	
Gennach	7	<u>Immenstadt i. Allgäu</u>	1039	Gde. Aach i. Allgäu	16
Graben	7	darunter		Stiefenhofen	19
Großaitingen	13	im LKr. Sonthofen	898	Thalkirchdorf	6
Hilttenfingen	48	aus		<u>Oberstdorf</u>	162
Klimmach	11	Gde. Aach i. Allgäu	16	darunter	
Kloster- lechfeld	6	Akams	29	im LKr. Sonthofen	151
Konradshofen	11	Altstädten	15	aus Gde. Altstädten	12
				Blaichach	8

## 4. Die Einpendler der Gemeinden mit 50 und mehr Einpendlern, gegliedert nach ihren Wohnorten

Schwaben

Lindau(Bodensee)

Landkreis Sonthofen

Landkreis Lindau(Bodensee)

Arbeitsort — Wohnorte (Kreise-Gemeinden)	Ein- pend- ler	Arbeitsort — Wohnorte (Kreise-Gemeinden)	Ein- pend- ler	Arbeitsort — Wohnorte (Kreise-Gemeinden)	Ein- pend- ler
noch Oberstdorf		noch Meitingen		noch StKr.Lindau (Bodensee)	
Gde. Bolsterlang	6	Gde. Erlingen	17	Gde. Bösenreutin	68
Fischen	35	Herbertshofen	14	Hege	13
Immenstadt		Hirschbach	9	Heimenkirch	11
i.Allgäu	7	Kühlenthal	11	Hergensweiler	30
Obermaisel- stein	5	Langenreichen	6	Lindenberg	
Schöllang	34	Markt	20	i.Allgäu	6
Sonthofen	17	Ostendorf	6	Maria-Thann	5
Tiefenbach		Rieblingen	10	Niederstaufen	7
b.Oberstdorf	14	Unterthürheim	7	Nonnenhorn	73
ferner aus		Westendorf	45	Oberreitnau	107
StKr.Kempton		ferner aus		Oberzaute	6
(Allgäu)	7	LKr. Donauwörth	26	Opfenbach	15
		Gde. Asbach	7	Röthenbach	
		Nordendorf	5	(Allgäu)	5
<u>Sonthofen</u>	736	LKr. Neuburg		Scheidegg	6
darunter		a.d.Donau	57	Sigmarszell	21
im LKr.Sonthofen	690	Gde. Münster	6	Simmerberg	5
aus Gde. Altstädten	136	Thierhaupten	44	Unterreitnau	8
Blaichach	81			Wasserburg	
Bolsterlang	6	<u>Wertingen</u>	305	a.Bodensee	95
Bühl		darunter		Weiler im	
(am Alpsee)	9	im LKr.Wertingen	289	Allgäu	8
Burgberg	156	aus Gde. Binswangen	19	Weißensberg	102
Eckarts	6	Bliensbach	13	Wohmbrechts	14
Fischen	44	Bocksberg	9	Land Württemberg- Hohenzollern	92
Gunzesried	43	Buttenwiesen	11		
Hindelang	84	Frauenstetten	5		
Immenstadt		Gottmannshofen	11		
i.Allgäu	30	Hegnembach	10	<u>Landkreis</u>	
Oberstdorf	29	Hirschbach	7	<u>Lindau(Bodensee)</u>	
Ofterschwang	6	Hohenreichen	8		
Rettenberg	7	Laugna	10	<u>Heimenkirch</u>	61
Schöllang	16	Meitingen	5	darunter	
Thalkirchdorf	6	Osterbuch	9	im LKr.Lindau	
Untermaisel- stein	6	Pfaffenhofen	13	(Bodensee)	58
ferner aus		Rieblingen	10	aus Gde. Lindenberg	
StKr.Kempton		Roggden	19	i.Allgäu	26
(Allgäu)	24	Sonthelm	14	Opfenbach	8
		Unterthürheim	20	Röthenbach	
		Wortelstetten	7	(Allgäu)	8
<u>Landkreis Wertingen</u>		Zusamaltheim	42	Scheidegg	5
<u>Meitingen</u>	315				
darunter		<u>Stadtkreis</u>		<u>Lindenberg i.Allgäu</u>	552
im LKr.Wertingen	218	<u>Lindau(Bodensee)</u>	813	darunter	
aus		darunter aus		im LKr.Lindau	
Gde. Allmannshofen	13	LKr. Lindau		(Bodensee)	534
Biberbach	27	(Bodensee)	721	aus Gde. Ellhofen	11
Ehingen	10	Gde. Bodolz	109	Grünenbach	7





## 5. Die Pendelwanderer in den

Lfd. Nr.	G e b i e t		Gesamtzahl der im Gebiet wohnenden (A) bzw. arbeitenden (E) Erwerbspersonen	d a r u n t e r						Land- wirte im Neben- beruf
				Auspendler (A) bzw. Einpendler (E)			Heimatvertriebene			
				insgesamt	vH <sup>1)</sup>	männlich	insgesamt	vH <sup>2)</sup>	männlich	
1	B a y e r n insgesamt	A	4 571 285	456 451	10.0	337 386	139 324	30.5	98 637	13 569
2		E	4 564 652	449 818	9.9	332 391	137 431	30.6	97 321	13 370
3	darunter über die	A	291 235	215 271		82 968	28.5	59 438	6 911	
4	Kreisgrenze pendelnd	E	284 602	210 276		81 075	28.5	58 122	6 712	
	S t a d t - u n d L a n d k r e i s e .									
5	Oberbayern	A	1 225 109	107 474	8.8	79 353	35 859	33.4	26 007	1 932
6		E	1 224 677	107 042	8.7	79 317	35 442	33.1	25 839	1 891
7	darunter über die	A	69 559	51 087		21 189	30.5	15 544	929	
8	Kreisgrenze pendelnd	E	69 127	51 051		20 772	30.0	15 376	888	
9	Niederbayern	A	533 734	35 175	6.6	28 622	11 555	32.9	8 954	1 702
10		E	532 289	33 730	6.3	27 325	10 881	32.3	8 347	1 637
11	darunter über die	A	15 664	12 432		5 478	35.0	4 185	582	
12	Kreisgrenze pendelnd	E	14 219	11 135		4 804	33.8	3 578	517	
13	Oberpfalz	A	434 473	32 988	7.6	26 383	9 144	27.7	7 047	1 355
14		E	433 125	31 640	7.3	25 538	8 916	28.2	6 964	1 301
15	darunter über die	A	18 697	14 872		5 042	27.0	3 883	660	
16	Kreisgrenze pendelnd	E	17 349	14 027		4 814	27.7	3 800	606	
17	Oberfranken	A	562 349	71 880	12.8	49 876	21 286	29.6	14 134	2 726
18		E	559 695	69 226	12.4	47 485	20 049	29.0	13 142	2 655
19	darunter über die	A	40 348	28 046		12 232	30.3	8 246	1 300	
20	Kreisgrenze pendelnd	E	37 694	25 655		10 995	29.2	7 254	1 229	
21	Mittelfranken	A	639 145	69 483	10.9	50 451	19 411	27.9	13 731	1 123
22		E	644 303	74 641	11.6	54 513	21 387	28.7	15 173	1 251
23	darunter über die	A	54 594	39 737		13 552	24.8	9 728	622	
24	Kreisgrenze pendelnd	E	59 752	43 799		15 528	26.0	11 170	750	
25	Unterfranken	A	521 223	69 388	13.3	54 475	14 902	21.5	10 989	4 005
26		E	519 744	67 909	13.1	53 330	14 796	21.8	11 004	3 893
27	darunter über die	A	45 508	36 356		8 452	18.6	6 451	2 429	
28	Kreisgrenze pendelnd	E	44 029	35 211		8 346	19.0	6 466	2 317	
29	Schwaben	A	625 616	67 560	10.8	46 551	26 654	39.5	17 425	696
30		E	621 383	63 327	10.2	43 361	25 506	40.3	16 544	718
31	darunter über die	A	45 747	31 888		16 785	36.7	11 223	374	
32	Kreisgrenze pendelnd	E	41 514	28 698		15 637	37.7	10 342	396	
33	Lindau (Bodensee)	A	29 636	2 503	8.4	1 675	513	20.5	350	30
34		E	29 436	2 303	7.8	1 522	454	19.7	308	24
35	darunter über die	A	1 118	853		238	21.3	178	15	
36	Kreisgrenze pendelnd	E		918		700	19.5	136	9	
37	S t a d t k r e i s e	A	1 357 170	29 897	2.2	21 758	5 628	18.8	4 269	58
38		E	1 563 064	235 791	15.1	172 222	66 680	28.3	47 237	5 008
39	Oberbayern	A	488 914	4 176	0.9	3 226	894	21.4	725	23
40		E	542 186	57 448	10.6	41 796	16 970	29.5	12 331	630
41	Niederbayern	A	59 553	659	1.1	542	158	24.0	134	5
42		E	69 097	10 203	14.8	7 651	3 739	36.6	2 682	311
43	Oberpfalz	A	94 759	1 389	1.5	1 199	359	25.8	316	10
44		E	106 041	12 671	11.9	10 083	3 461	27.3	2 721	377

1) Anteil der Auspendler (A) an den Erwerbspersonen, die in dem jeweiligen Gebiet wohnen. Anteil der Einpendler (E) bzw. Einpendlern insgesamt. - 3) Einschließlich "Ohne Angabe der Betriebszugehörigkeit".

## Regierungsbezirken Bayerns

Von den Aus- bzw. Einpendlern gehören zu den Wirtschaftsbereichen													Lfd. Nr.
Land- und Forstwirtschaft		Gewerbliche Urproduktion		Eisen- und Metallgewerbe		Sonstiges verarbeitendes und Baugewerbe <sup>3)</sup>		Handel Geld Verkehr		Öffentl. Dienst und Dienstleistungen aller Art			
insgesamt	männlich	insgesamt	männlich	insgesamt	männlich	insgesamt	männlich	insgesamt	männlich	insgesamt	männlich		
9 349	7 037	25 429	24 046	95 218	80 766	190 378	127 963	76 092	58 235	59 985	39 339	1	
9 362	7 043	25 136	23 758	91 770	77 870	189 063	127 315	75 051	57 472	59 436	38 933	2	
3 849	2 870	11 020	10 415	69 539	58 548	104 552	69 193	59 960	45 866	42 315	28 379	3	
3 862	2 876	10 727	10 127	66 091	55 652	103 237	68 545	58 919	45 103	41 766	27 973	4	
1 963	1 509	4 770	4 459	19 227	17 107	37 902	26 385	22 419	16 269	21 193	13 624	5	
1 959	1 520	4 754	4 437	19 216	17 121	37 338	26 185	22 387	16 263	21 388	13 791	6	
764	590	1 977	1 811	14 429	12 861	21 058	14 027	17 696	12 909	13 635	8 889	7	
760	601	1 961	1 789	14 418	12 875	20 494	13 827	17 664	12 903	13 830	9 056	8	
1 281	1 033	3 331	3 133	3 996	3 591	18 148	14 676	4 834	3 951	3 585	2 238	9	
1 274	1 019	3 319	3 122	3 841	3 445	17 440	14 041	4 532	3 682	3 324	2 016	10	
351	283	1 170	1 114	1 822	1 608	7 103	5 506	3 032	2 451	2 186	1 470	11	
344	269	1 158	1 103	1 667	1 462	6 395	4 871	2 730	2 182	1 925	1 248	12	
782	597	4 437	4 268	7 074	6 495	11 865	8 208	5 230	4 303	3 600	2 512	13	
794	610	4 229	4 065	6 521	6 046	11 449	8 132	5 016	4 137	3 631	2 548	14	
285	223	2 106	2 044	3 817	3 362	6 141	4 313	4 029	3 314	2 319	1 616	15	
297	236	1 898	1 841	3 264	2 913	5 725	4 237	3 815	3 148	2 350	1 652	16	
1 550	1 090	4 136	3 873	10 198	8 366	42 259	26 504	8 164	6 307	5 573	3 736	17	
1 515	1 055	3 940	3 676	9 011	7 461	41 379	25 527	8 037	6 201	5 344	3 565	18	
740	490	1 573	1 480	7 051	5 782	21 472	13 366	5 633	4 277	3 879	2 651	19	
705	455	1 377	1 283	5 864	4 877	20 592	12 389	5 506	4 171	3 650	2 480	20	
784	564	2 944	2 753	22 064	16 436	19 806	12 988	13 579	10 414	10 306	7 296	21	
835	609	3 270	3 077	23 808	17 755	21 784	14 548	14 230	10 926	10 714	7 598	22	
405	294	1 624	1 523	18 647	13 802	13 297	8 879	12 202	9 327	8 419	5 912	23	
456	339	1 950	1 847	20 391	15 121	15 275	10 439	12 853	9 839	8 827	6 214	24	
1 743	1 296	3 582	3 460	17 343	15 283	27 089	19 619	11 363	9 355	8 268	5 462	25	
1 770	1 313	3 655	3 528	16 794	14 808	26 998	19 675	10 855	8 922	7 837	5 084	26	
776	590	1 406	1 342	12 655	11 330	15 296	11 243	9 004	7 475	6 371	4 376	27	
803	607	1 479	1 410	12 106	10 855	15 205	11 299	8 496	7 042	5 940	3 998	28	
1 211	925	2 188	2 060	15 081	13 273	31 739	18 607	10 151	7 381	7 190	4 305	29	
1 186	897	1 931	1 816	12 389	11 064	31 256	18 342	9 643	7 079	6 922	4 163	30	
509	386	1 151	1 089	10 937	9 638	19 686	11 466	8 162	5 970	5 302	3 339	31	
484	358	894	845	8 245	7 429	19 203	11 201	7 654	5 668	5 034	3 197	32	
35	23	41	40	235	215	1 570	976	352	255	270	166	33	
29	20	38	37	190	170	1 419	865	351	262	276	168	34	
19	14	13	12	181	165	499	393	202	143	204	126	35	
13	11	10	9	136	120	348	282	201	150	210	128	36	
263	193	1 074	985	8 231	6 433	8 029	5 576	5 575	4 031	6 725	4 540	37	
2 105	1 540	6 026	5 599	57 453	48 156	82 311	53 553	53 637	40 681	34 259	22 693	38	
69	53	96	85	802	739	916	704	656	489	1 637	1 156	39	
343	269	1 204	1 078	12 470	11 085	16 631	10 845	16 241	11 782	10 559	6 737	40	
14	11	13	10	92	85	215	186	129	112	196	138	41	
119	106	409	370	1 119	952	4 834	3 522	2 161	1 672	1 561	1 029	42	
17	11	374	361	364	339	244	199	108	89	282	200	43	
132	101	855	820	2 350	2 068	4 195	3 142	3 453	2 831	1 686	1 121	44	

an den Erwerbspersonen, die in dem jeweiligen Gebiet arbeiten. - 2) Anteil der heimatvertriebenen Pendler an den Aus-



## 5. Die Pendelwanderer in den

Lfd. Nr.	G e b i e t		Gesamtzahl der im Gebiet wohnenden (A) bzw. arbeitenden(E) Erwerbspersonen	Auspendler (A) bzw. Einpendler (E)			d a r u n t e r			Land- wirte im Neben- beruf
							Heimatvertriebene			
				insgesamt	vH <sup>1)</sup>	männlich	insgesamt	vH <sup>2)</sup>	männlich	
45	Oberfranken	A	154 886	2 945	1.9	2 152	805	27.3	581	8
46		E	181 914	29 973	16.5	20 078	8 842	29.5	5 740	954
47	Mittelfranken	A	295 959	15 485	5.2	10 837	2 495	16.1	1 845	5
48		E	333 625	53 151	15.9	38 747	13 400	25.2	9 574	608
49	Unterfranken	A	93 567	920	1.0	733	144	15.7	116	2
50		E	129 576	36 929	28.5	29 472	6 644	18.0	5 212	1 828
51	Schwaben	A	160 451	4 217	2.6	2 985	759	18.0	539	5
52		E	190 837	34 603	18.1	23 771	13 462	38.9	8 857	292
53	Lindau (Bodensee)	A	9 081	106	1.2	84	14	13.2	13	
54		E	9 788	813	8.3	624	162	19.9	120	8
55	L a n d k r e i s e insgesamt	A	3 214 115	426 554	13.3	315 628	133 696	31.3	94 368	13 511
56		E	3 001 588	214 027	7.1	160 169	70 751	33.1	50 084	8 362
57	darunter über die Kreisgrenze pendelnd	A		261 338		193 513	77 340	29.6	55 169	6 853
58		E		48 811		38 054	14 395	29.5	10 885	1 704
59	Oberbayern	A	736 195	103 298	14.0	76 127	34 965	33.8	25 282	1 909
60		E	682 491	49 594	7.3	37 521	18 472	37.2	13 508	1 261
61	darunter über die Kreisgrenze pendelnd	A		65 383		47 861	20 295	31.0	14 819	906
62		E		11 679		9 255	3 802	32.6	3 045	258
63	Niederbayern	A	474 181	34 516	7.3	28 080	11 397	33.0	8 820	1 697
64		E	463 192	23 527	5.1	19 674	7 142	30.4	5 665	1 326
65	darunter über die Kreisgrenze pendelnd	A		15 005		11 890	5 320	35.5	4 051	577
66		E		4 016		3 484	1 065	26.5	896	206
67	Oberpfalz	A	339 714	31 599	9.3	25 184	8 785	27.8	6 731	1 345
68		E	327 084	18 969	5.8	15 455	5 455	28.8	4 243	924
69	darunter über die Kreisgrenze pendelnd	A		17 308		13 673	4 683	27.1	3 567	650
70		E		4 678		3 944	1 353	28.9	1 079	229
71	Oberfranken	A	407 463	68 935	16.9	47 724	20 481	29.7	13 553	2 718
72		E	377 781	39 253	10.4	27 407	11 207	28.6	7 402	1 701
73	darunter über die Kreisgrenze pendelnd	A		37 403		25 894	11 427	30.6	7 665	1 292
74		E		7 721		5 577	2 153	27.9	1 514	275
75	Mittelfranken	A	343 186	53 998	15.7	39 614	16 916	31.3	11 886	1 118
76		E	310 678	21 490	6.9	15 766	7 987	37.2	5 599	643
77	darunter über die Kreisgrenze pendelnd	A		39 109		28 900	11 057	28.3	7 883	617
78		E		6 601		5 052	2 128	32.2	1 596	142
79	Unterfranken	A	427 656	68 468	16.0	53 742	14 758	21.6	10 873	4 003
80		E	390 168	30 980	7.9	23 858	8 152	26.3	5 792	2 065
81	darunter über die Kreisgrenze pendelnd	A		44 588		35 623	8 308	18.6	6 335	2 427
82		E		7 100		5 739	1 702	24.0	1 254	489
83	Schwaben	A	465 165	63 343	13.6	43 566	25 895	40.9	16 886	691
84		E	430 546	28 724	6.7	19 590	12 044	41.9	7 687	426
85	darunter über die Kreisgrenze pendelnd	A		41 530		28 903	16 026	38.6	10 684	369
86		E		6 911		4 927	2 175	31.5	1 485	104
87	Lindau (Bodensee)	A	20 555	2 397	11.7	1 591	499	20.8	337	30
88		E	19 648	1 490	7.6	898	292	19.6	188	16
89	darunter über die Kreisgrenze pendelnd	A		1 012		769	224	22.1	165	15
90		E		105		76	17	16.2	16	1

1) Anteil der Auspendler (A) an den Erwerbspersonen, die in dem jeweiligen Gebiet wohnen. Anteil der Einpendler (E) bzw. Einpendlern insgesamt. - 3) Einschließlich "Ohne Angabe der Betriebszugehörigkeit".

## Regierungsbezirken Bayerns

Von den Aus- bzw. Einpendlern gehören zu den Wirtschaftsbereichen													Lfd. Nr.
Land- und Forstwirtschaft		Gewerbliche Urproduktion		Eisen- und Metallgewerbe		Sonstiges verarbeitendes und Baugewerbe <sup>3)</sup>		Handel Geld Verkehr		Öffentl. Dienst und Dienstleistungen aller Art			
insgesamt	männlich	insgesamt	männlich	insgesamt	männlich	insgesamt	männlich	insgesamt	männlich	insgesamt	männlich		
41 428	25 265	165 841	151 772	502 4 889	421 4 037	1 548 15 864	1 032 9 293	339 4 742	280 3 520	350 3 209	243 2 191	45 46	
51 321	36 237	297 1 291	259 1 224	5 135 18 999	3 665 14 011	3 137 13 000	2 140 8 936	3 496 12 250	2 481 9 331	3 369 7 290	2 256 5 008	47 48	
25 493	19 367	34 818	32 765	184 10 696	161 9 728	273 11 917	231 8 714	141 7 616	114 6 245	263 5 389	176 3 653	49 50	
45 259	37 187	94 601	86 564	1 134 6 801	1 008 6 160	1 657 15 586	1 051 8 872	679 6 978	445 5 154	608 4 378	358 2 834	51 52	
1 10	1 8	1 7	1 6	18 129	15 115	39 284	33 229	27 196	21 146	20 187	13 120	53 54	
9 086 7 257	6 844 5 503	24 355 19 110	23 061 18 159	86 987 34 317	74 333 29 714	182 349 106 752	122 387 73 762	70 517 21 414	54 204 16 791	53 260 25 177	34 799 16 240	55 56	
3 586 1 757	2 677 1 336	9 946 4 701	9 430 4 528	61 308 8 638	52 115 7 496	96 523 20 926	63 617 14 992	54 385 5 282	41 835 4 422	35 590 7 507	23 839 5 280	57 58	
1 894 1 616	1 456 1 251	4 674 3 550	4 374 3 359	18 425 6 746	16 368 6 036	36 986 20 707	25 681 15 340	21 763 6 146	15 780 4 481	19 556 10 829	12 468 7 054	59 60	
695 417	537 332	1 881 757	1 726 711	13 627 1 948	12 122 1 790	20 142 3 863	13 323 2 982	17 040 1 423	12 420 1 121	11 998 3 271	7 733 2 319	61 62	
1 267 1 155	1 022 913	3 318 2 910	3 123 2 752	3 904 2 722	3 506 2 493	17 933 12 606	14 490 10 519	4 705 2 371	3 839 2 010	3 389 1 763	2 100 987	63 64	
337 225	272 163	1 157 749	1 104 733	1 730 548	1 523 510	6 888 1 561	5 320 1 349	2 903 569	2 339 510	1 990 364	1 332 219	65 66	
765 662	586 509	4 063 3 374	3 907 3 245	6 710 4 171	6 156 3 978	11 621 7 254	8 009 4 990	5 122 1 563	4 214 1 306	3 318 1 945	2 312 1 427	67 68	
268 165	212 135	1 732 1 043	1 683 1 021	3 453 914	3 023 845	5 897 1 530	4 114 1 095	3 921 362	3 225 317	2 037 664	1 416 531	69 70	
1 509 1 087	1 065 790	3 971 3 099	3 722 2 904	9 696 4 122	7 945 3 424	40 711 25 515	25 472 16 234	7 825 3 295	6 027 2 681	5 223 2 135	3 493 1 374	71 72	
699 277	465 190	1 408 536	1 329 511	6 549 975	5 361 840	19 924 4 728	12 334 3 096	5 294 764	3 997 651	3 529 441	2 408 289	73 74	
733 514	528 372	2 647 1 979	2 494 1 853	16 929 4 809	12 771 3 744	16 669 8 784	10 848 5 612	10 083 1 980	7 933 1 595	6 937 3 424	5 040 2 590	75 76	
354 135	258 102	1 327 659	1 264 623	13 512 1 392	10 137 1 110	10 160 2 275	6 739 1 503	8 706 603	6 846 508	5 050 1 537	3 656 1 206	77 78	
1 718 1 277	1 277 946	3 548 2 837	3 428 2 763	17 159 6 098	15 122 5 080	26 816 15 081	19 388 10 961	11 222 3 239	9 241 2 677	8 005 2 448	5 286 1 431	79 80	
751 310	571 240	1 372 661	1 310 645	12 471 1 410	11 169 1 127	15 023 3 288	11 012 2 585	8 863 880	7 361 797	6 108 551	4 200 345	81 82	
1 166 927	888 710	2 094 1 330	1 974 1 252	13 947 5 588	12 265 4 904	30 082 15 670	17 556 9 470	9 472 2 665	6 936 1 925	6 582 2 544	3 947 1 329	83 84	
464 225	349 171	1 057 293	1 003 281	9 803 1 444	8 630 1 269	18 029 3 617	10 415 2 329	7 483 676	5 525 514	4 694 656	2 981 363	85 86	
34 19	22 12	40 31	39 31	217 61	200 55	1 531 1 135	943 636	325 155	234 116	250 89	153 48	87 88	
18 3	13 3	12 3	11 3	163 7	150 5	460 64	360 53	175 5	122 4	184 23	113 8	89 90	

an den Erwerbspersonen, die in dem jeweiligen Gebiet arbeiten. - 2) Anteil der heimatvertriebenen Pendler an den Aus-

## 6. Die Pendelwanderer in den Stadt- und Landkreisen Bayerns

Gebiet		Im Gebiet wohnende (A) bzw. arbeitende (E) Erwerbs- personen	Auspendler(A) bzw. Einpendler(E)		darunter			Von den Pendlern gehören zum Wirtschaftsbereich						
			Zahl	vH <sup>1)</sup>	Heimat- vertriebene		Land- witte im Neben- beruf	Land- und Forst- wirt- schaft	Ge- werb- liche Urpro- duk- tion	Eisen- und Metall- ge- werbe	Son-3) stiges verar- beiten- des- und Baugew.	Handel Geld Ver- kehr	Öffent- licher Dienst und Dienst- leistg. all.Art	
					Zahl	vH <sup>2)</sup>								
Regierungsbezirk Oberbayern														
Stadtkreise														
Bad Reichenhall	A	6 522	158	2.4	48	30.4	1	-	3	13	47	28	67	
	E	7 287	923	12.7	300	32.5	15	47	29	101	248	229	269	
Freising	A	11 669	1 231	10.5	231	18.8	1	22	11	310	277	272	339	
	E	11 267	829	7.4	371	44.8	20	35	12	219	270	109	184	
Ingolstadt	A	17 458	132	0.8	24	18.2	-	6	2	20	26	43	35	
	E	22 822	5 496	24.1	1 585	28.8	187	17	74	2 446	1 257	1 331	371	
Landsberg	A	5 552	351	6.3	123	35.0	-	5	6	19	25	14	282	
	E	6 257	1 056	16.9	504	47.7	18	27	61	251	334	94	289	
München	A	427 364	1 744	0.4	299	17.1	21	23	57	390	385	191	698	
	E	469 347	43 727	9.3	12 641	28.9	319	170	915	8 908	12 277	12 993	8 464	
Rosenheim	A	13 597	449	3.3	137	30.5	-	10	16	38	132	83	170	
	E	17 075	3 927	23.0	1 044	26.6	44	32	94	346	1 733	1 118	604	
Traunstein	A	6 752	111	1.6	32	28.8	-	3	1	12	24	25	46	
	E	8 131	1 490	18.3	525	35.2	27	15	19	199	512	367	378	
Landkreise														
Aichach	A	22 232	2 419	10.9	1 183	48.9	66	60	73	699	1 109	272	206	
	E	20 823	1 010	4.9	413	40.9	34	52	53	152	581	104	68	
darunter über Kreis- grenze pendelnd	A		1 591		854	53.7	32	18	29	575	635	183	151	
	E		182		84	46.2	-	10	9	28	107	15	13	
Altötting	A	35 166	4 571	13.0	1 541	33.7	183	74	185	554	3 055	428	275	
	E	34 837	4 242	12.2	1 435	33.8	184	77	254	670	2 732	285	224	
darunter über Kreis- grenze pendelnd	A		1 036		304	29.3	33	13	29	83	635	193	83	
	E		707		198	28.0	34	16	98	199	312	50	32	
Bad Aibling	A	22 327	2 950	13.2	945	32.0	34	37	101	292	1 365	531	624	
	E	21 096	1 719	8.1	585	34.0	25	22	86	145	949	163	354	
darunter über Kreis- grenze pendelnd	A		1 563		459	29.4	15	27	38	184	581	395	338	
	E		332		99	29.8	6	12	23	37	165	27	68	
Bad Tölz	A	18 993	1 454	7.7	568	39.1	20	33	137	99	452	251	482	
	E	18 769	1 230	6.6	523	42.5	12	29	21	82	501	149	448	
darunter über Kreis- grenze pendelnd	A		538		162	30.1	10	8	122	42	119	131	116	
	E		314		117	37.3	2	4	6	25	168	29	82	
Berchtesgaden	A	18 521	2 622	14.2	797	30.4	82	109	197	183	625	599	909	
	E	17 752	1 853	10.4	581	31.4	41	59	125	107	468	368	726	
darunter über Kreis- grenze pendelnd	A		954		275	28.8	41	52	77	97	227	247	254	
	E		185		59	31.9	-	2	5	21	70	16	71	
Dachau	A	30 700	5 831	19.0	2 406	41.3	92	54	139	2 164	1 712	925	837	
	E	27 296	2 427	8.9	1 106	45.6	54	37	88	789	725	190	598	
darunter über Kreis- grenze pendelnd	A		4 308		1 645	38.2	53	23	79	1 726	1 130	800	550	
	E		904		345	38.2	15	6	28	351	143	65	311	
Ebersberg	A	25 623	4 654	18.2	1 699	36.5	44	78	83	825	1 670	1 204	794	
	E	21 971	1 002	4.6	351	35.0	14	56	13	168	461	190	114	
darunter über Kreis- grenze pendelnd	A		3 960		1 421	35.9	36	31	76	746	1 333	1 065	709	
	E		308		73	23.7	6	9	6	89	124	51	29	
Erding	A	35 693	3 536	9.9	1 568	44.3	68	35	217	322	841	415	1 706	
	E	35 541	3 384	9.5	1 712	50.6	62	39	162	242	561	208	2 172	
darunter über Kreis- grenze pendelnd	A		1 049		335	31.9	19	10	86	167	351	243	192	
	E		897		479	53.4	13	14	31	87	71	36	658	
Freising	A	27 086	3 082	11.4	1 311	42.5	73	84	168	737	931	522	640	
	E	24 945	941	3.8	349	37.1	36	44	129	180	408	86	94	
darunter über Kreis- grenze pendelnd	A		2 386		1 037	43.5	45	56	63	602	609	470	586	
	E		245		75	30.6	8	16	24	45	86	34	40	

- 1) Anteil der Auspendler (A) an den Erwerbspersonen, die in dem jeweiligen Gebiet wohnen.  
 Anteil der Einpendler (E) an den Erwerbspersonen, die in dem jeweiligen Gebiet arbeiten.  
 2) Anteil der heimatvertriebenen Pendler an den Aus- bzw. Einpendlern insgesamt.  
 3) Einschließlich "Ohne Angabe der Betriebszugehörigkeit"

## 6. Die Pendelwanderer in den Stadt- und Landkreisen Bayerns

Gebiet		Im Gebiet wohnende (A) bzw. arbeitende (E) Erwerbs- personen	Auspendler(A)		darunter		Von den Pendlern gehören zum Wirtschaftsbereich							
			bzw. Einpendler(E)	Zahl	vH <sup>1)</sup>	Heimat- vertriebene	Land- wirte im Neben- beruf	Land- und Forst- wirt- schaft	Ge- werb- liche Urpro- duk- tion	Eisen- und Metall- ge- werbe	Son- stiges verar- beiten- des- und Baugew.	Handel Geld Ver- kehr	Öffent- licher Dienst und Dienst- leistg. all.Art	
noch Regierungsbezirk Oberbayern														
Fürstenfeldbruck	A	33 856	9 913	29.3	2 689	27.1	148	111	190	1 366	3 028	3 205	2 013	
	E	26 828	2 885	10.8	1 142	39.6	67	90	103	175	869	364	1 284	
darunter über Kreis- grenze pendelnd	A		7 687		1 811	23.6	90	32	97	1 215	2 280	2 912	1 151	
	E		659		264	40.1	9	11	10	24	121	71	422	
Garmisch-Partenkirchen	A	28 917	1 626	5.6	616	37.9	20	33	57	106	527	309	594	
	E	28 916	1 625	5.6	608	37.4	19	31	64	88	550	287	605	
darunter über Kreis- grenze pendelnd	A		249		96	38.6	3	9	8	31	83	56	62	
	E		248		88	35.5	2	7	15	13	106	34	73	
Ingolstadt	A	21 824	4 948	22.7	1 393	28.2	177	56	108	1 952	1 255	1 228	349	
	E	17 455	579	3.3	152	26.3	33	58	47	101	239	107	27	
darunter über Kreis- grenze pendelnd	A		4 576		1 299	28.4	157	17	83	1 900	1 093	1 151	332	
	E		207		58	28.0	13	19	22	49	77	30	10	
Landsberg	A	22 486	2 423	10.8	1 176	48.5	35	60	103	382	923	325	630	
	E	21 144	1 081	5.1	474	43.8	17	56	55	51	293	68	558	
darunter über Kreis- grenze pendelnd	A		1 775		860	48.5	23	36	62	341	681	275	380	
	E		433		158	36.5	5	32	14	10	51	18	308	
Laufen	A	28 373	1 957	6.9	757	38.7	44	33	35	306	900	439	244	
	E	27 683	1 267	4.6	450	35.5	27	30	24	171	545	356	141	
darunter über Kreis- grenze pendelnd	A		830		342	41.2	20	10	17	146	377	151	129	
	E		140		35	25.0	3	7	6	11	22	68	26	
Miesbach	A	35 911	4 069	11.3	1 100	27.0	43	79	739	407	1 676	710	458	
	E	34 762	2 920	8.4	761	26.1	38	70	814	216	1 070	399	351	
darunter über Kreis- grenze pendelnd	A		1 408		410	29.1	12	23	26	201	645	346	167	
	E		259		71	27.4	7	14	101	11	38	35	60	
Mühldorf	A	32 169	3 086	9.6	1 275	41.3	82	70	150	480	1 561	522	303	
	E	32 306	3 223	10.0	1 392	43.2	83	69	90	344	1 776	644	300	
darunter über Kreis- grenze pendelnd	A		792		209	26.4	36	26	95	216	242	114	99	
	E		929		326	35.1	37	25	35	80	457	236	96	
München	A	40 820	14 059	34.4	3 525	25.1	49	138	421	2 347	3 937	3 971	3 245	
	E	29 459	2 698	9.2	779	28.9	40	82	230	559	915	275	637	
darunter über Kreis- grenze pendelnd	A		13 033		3 144	24.1	39	104	295	2 200	3 535	3 907	2 992	
	E		1 672		398	23.8	30	48	104	412	513	211	384	
Pfaffenhofen a.d.Ilm	A	28 349	2 596	9.2	957	36.9	88	90	109	747	917	468	265	
	E	26 997	1 244	4.6	394	31.7	57	87	52	202	573	179	151	
darunter über Kreis- grenze pendelnd	A		1 490		596	40.0	37	26	63	560	397	313	131	
	E		138		33	23.9	6	23	6	15	53	24	17	
Rosenheim	A	40 163	5 513	13.7	1 606	29.1	127	184	312	519	2 450	1 137	911	
	E	37 141	2 491	6.7	772	31.0	90	166	224	201	1 129	313	458	
darunter über Kreis- grenze pendelnd	A		3 442		955	27.7	42	34	116	347	1 486	872	587	
	E		420		121	28.8	5	16	28	29	165	48	134	
Schongau	A	19 188	1 051	5.5	450	42.8	24	45	150	148	427	128	153	
	E	18 952	815	4.3	356	43.7	15	47	116	92	379	101	80	
darunter über Kreis- grenze pendelnd	A		366		137	37.4	13	11	69	65	97	44	80	
	E		130		43	33.1	4	13	35	9	49	17	7	
Schrobenhausen	A	16 424	1 067	6.5	450	42.2	57	45	30	134	639	118	101	
	E	15 932	575	3.6	170	29.6	51	43	23	40	337	67	65	
darunter über Kreis- grenze pendelnd	A		548		296	54.0	9	4	9	101	330	59	45	
	E		56		16	28.6	3	2	2	7	28	8	9	
Starnberg	A	30 735	7 313	23.8	2 221	30.4	56	96	119	1 109	1 857	2 011	2 121	
	E	25 713	2 291	8.9	864	37.7	25	76	50	387	870	303	605	
darunter über Kreis- grenze pendelnd	A		5 628		1 512	26.9	41	27	88	820	1 216	1 789	1 688	
	E		606		155	25.6	10	7	19	98	229	81	172	

- 1) Anteil der Auspendler (A) an den Erwerbspersonen, die in dem jeweiligen Gebiet wohnen.  
 Anteil der Einpendler (E) an den Erwerbspersonen, die in dem jeweiligen Gebiet arbeiten.  
 2) Anteil der heimatvertriebenen Pendler an den Aus- bzw. Einpendlern insgesamt.  
 3) Einschließlich "Ohne Angabe der Betriebszugehörigkeit".

## 6. Die Pendelwanderer in den Stadt- und Landkreisen Bayerns

Gebiet		Im Gebiet wohnende (A) bzw. arbeitende (E) Erwerbs- personen	Auspendler(A) bzw. Einpendler(E)		darunter		Von den Pendlern gehören zum Wirtschaftsbereich						
			Zahl	vH <sup>1)</sup>	Zahl	vH <sup>2)</sup>	Land- wirte im Neben- beruf	Land- und Forst- wirt- schaft	Ge- werb- liche Urpro- duk- tion	Eisen- und Metall- ge- werbe	Son- 3) stiges verar- beiten- des- und Baugew.	Handel Geld Ver- kehr	Öffent- licher Dienst und Dienst- leistg. all.Art

noch Regierungsbezirk Oberbayern														
Traunstein	A	39 794	3 361	8.4	1 182	35.2	105	118	72	690	1 490	506	485	
	E	39 067	2 634	6.7	923	35.0	89	106	54	634	1 439	230	171	
darunter über Kreis- grenze pendelnd	A		1 362		447	32.8	28	26	28	156	445	341	366	
	E		635		188	29.6	12	14	10	100	394	65	52	
Wasserburg a. Inn	A	28 119	1 766	6.3	757	42.9	66	52	121	217	792	309	275	
	E	27 459	1 106	4.0	410	37.1	58	54	91	91	567	179	124	
darunter über Kreis- grenze pendelnd	A		816		385	47.2	15	12	43	135	295	157	174	
	E		156		38	24.4	7	14	13	9	70	27	23	
Weilheim	A	32 763	3 751	11.4	1 405	37.5	60	64	501	608	1 614	658	306	
	E	32 165	3 153	9.8	1 309	41.5	63	55	514	565	1 274	434	311	
darunter über Kreis- grenze pendelnd	A		1 291		353	27.3	13	33	72	171	539	335	141	
	E		693		257	37.1	16	24	85	128	199	111	146	
Wolfratshausen	A	19 963	3 680	18.4	1 388	37.7	66	56	157	1 032	1 233	572	630	
	E	17 482	1 199	6.9	461	38.4	27	81	68	294	496	97	163	
darunter über Kreis- grenze pendelnd	A		2 705		951	35.2	44	27	111	799	782	491	495	
	E		224		24	10.7	5	52	22	61	45	16	28	

Regierungsbezirk Niederbayern														
S t a d t k r e i s e														
Deggendorf	A	7 446	146	2.0	33	22.6	2	3	3	10	58	36	34	
	E	9 152	1 852	20.2	606	32.7	87	24	56	219	1 064	263	226	
Landshut	A	21 163	274	1.3	64	23.4	1	3	7	25	110	46	83	
	E	23 882	2 993	12.5	1 257	42.0	68	36	118	401	1 423	575	440	
Passau	A	15 158	116	0.8	36	31.0	2	2	2	47	22	16	27	
	E	18 703	3 661	19.6	1 110	30.3	132	51	90	340	1 548	1 075	557	
Straubing	A	15 786	123	0.8	25	20.3	-	4	1	10	25	31	52	
	E	17 360	1 697	9.8	766	45.1	24	8	145	159	799	248	336	
L a n d k r e i s e														
Bogen	A	20 781	929	4.5	268	28.8	45	34	115	67	525	95	93	
	E	20 425	573	2.8	162	28.3	43	30	93	45	303	50	52	
darunter über Kreis- grenze pendelnd	A		463		126	27.2	17	17	54	30	264	47	51	
	E		107		20	18.7	15	13	32	8	42	2	10	
Deggendorf	A	28 976	2 863	9.9	918	32.1	114	67	142	337	1 571	485	261	
	E	27 666	1 553	5.6	469	30.2	52	53	128	164	760	339	109	
darunter über Kreis- grenze pendelnd	A		1 811		582	32.1	76	27	53	208	1 020	300	203	
	E		501		135	26.5	14	13	39	35	209	154	51	
Dingolfing	A	17 866	973	5.4	437	44.9	30	32	43	245	481	92	74	
	E	17 657	764	4.3	355	46.5	20	23	43	245	339	67	47	
darunter über Kreis- grenze pendelnd	A		305		116	38.0	11	11	11	34	177	40	32	
	E		96		34	35.4	1	2	5	34	35	15	5	
Eggenfelden	A	29 867	1 616	5.4	642	39.7	52	54	188	155	940	136	143	
	E	29 932	1 681	5.6	664	39.5	58	54	225	213	913	145	131	
darunter über Kreis- grenze pendelnd	A		214		85	39.7	4	12	19	15	126	19	23	
	E		279		107	38.4	10	12	56	73	99	28	11	
Grafenau	A	15 064	1 147	7.6	196	17.1	112	99	112	27	799	70	40	
	E	14 934	1 017	6.8	174	17.1	99	92	26	27	777	58	37	
darunter über Kreis- grenze pendelnd	A		201		36	17.9	18	8	92	9	62	22	8	
	E		71		14	19.7	5	1	6	9	40	10	5	
Griesbach	A	24 958	1 419	5.7	511	36.0	56	68	88	401	626	139	97	
	E	24 815	1 276	5.1	461	36.1	48	64	70	374	563	118	87	
darunter über Kreis- grenze pendelnd	A		282		91	32.3	16	10	28	67	102	53	22	
	E		139		41	29.5	8	6	10	40	39	32	12	

- 1) Anteil der Auspendler (A) an den Erwerbspersonen, die in dem jeweiligen Gebiet wohnen.  
Anteil der Einpendler (E) an den Erwerbspersonen, die in dem jeweiligen Gebiet arbeiten.
- 2) Anteil der Heimatvertriebenen Pendler an den Aus- bzw. Einpendlern insgesamt.
- 3) Einschließlich "Ohne Angabe der Betriebszugehörigkeit".

## 6. Die Pendelwanderer in den Stadt- und Landkreisen Bayerns

Gebiet		Im Gebiet wohnende (A) bzw. arbeitende (E) Erwerbs- personen	Auspendler(A) bzw. Einpendler(E)		darunter		Von den Pendlern gehören zum Wirtschaftsbereich								
			Zahl	vH <sup>1)</sup>	Heimat- vertriebene		Land- und Forst- wirt- schaft	Land- und Forst- wirt- schaft	Ge- werb- liche Urpro- duk- tion	Eisen- und Metall- ge- werbe	Son- <sup>3)</sup> stiges verar- beiten- des- und Baugew.	Handel Geld Ver- kehr	Öffent- licher Dienst und Dienst- leistg. all.Art		
					Zahl	vH <sup>2)</sup>									
noch Regierungsbezirk Niederbayern															
Kelheim	A	25 824	3 043	11.8	926	30.4	175	118	310	194	2 015	220	186		
	E	25 425	2 644	10.4	752	28.4	142	105	333	130	1 835	119	122		
darunter über Kreis- grenze pendelnd	A		567		220	38.8	35	24	20	77	249	118	79		
	E		168		46	27.4	2	11	43	13	69	17	15		
Kötzting	A	17 978	1 059	5.9	234	22.1	60	31	92	65	635	139	97		
	E	17 792	873	4.9	189	21.6	56	31	98	54	503	101	86		
darunter über Kreis- grenze pendelnd	A		278		68	24.5	14	5	36	12	158	44	23		
	E		92		23	25.0	10	5	42	1	26	6	12		
Landau a.d.Isar	A	18 414	793	4.3	288	36.3	18	32	70	79	426	138	48		
	E	18 293	672	3.7	238	35.4	16	39	79	58	367	82	47		
darunter über Kreis- grenze pendelnd	A		237		80	33.8	6	7	6	31	109	70	14		
	E		116		30	25.9	4	14	15	10	50	14	13		
Landshut	A	21 005	3 117	14.8	1 384	44.4	74	53	212	361	1 567	503	421		
	E	18 673	785	4.2	304	38.7	25	66	115	29	463	22	90		
darunter über Kreis- grenze pendelnd	A		2 658		1 177	44.3	58	28	131	344	1 265	489	401		
	E		326		97	29.8	9	41	34	12	161	8	70		
Mainburg	A	13 410	605	4.5	274	45.3	19	47	57	55	296	68	82		
	E	13 305	500	3.8	204	40.8	17	34	40	44	264	71	47		
darunter über Kreis- grenze pendelnd	A		164		78	47.6	7	18	22	17	55	11	41		
	E		59		8	13.6	5	5	5	6	23	14	6		
Mallersdorf	A	17 800	1 131	6.4	445	39.3	51	48	99	119	507	200	158		
	E	17 478	809	4.6	261	32.3	45	56	95	78	357	136	87		
darunter über Kreis- grenze pendelnd	A		503		238	47.3	15	11	20	54	230	102	86		
	E		181		54	29.8	9	19	16	13	80	38	15		
Passau	A	30 764	4 619	15.0	1 347	29.2	167	64	490	594	1 952	1 004	515		
	E	27 679	1 534	5.5	449	29.3	78	32	305	462	565	95	75		
darunter über Kreis- grenze pendelnd	A		3 557		1 025	28.8	120	40	274	327	1 498	949	469		
	E		472		127	26.9	31	8	89	195	111	40	29		
Pfarrkirchen	A	30 429	1 578	5.2	554	35.1	94	57	246	150	707	217	201		
	E	30 341	1 490	4.9	524	35.2	83	59	248	133	626	223	201		
darunter über Kreis- grenze pendelnd	A		312		100	32.1	18	11	27	31	176	35	32		
	E		224		70	31.3	7	13	29	14	95	41	32		
Regen	A	22 107	1 482	6.7	366	24.7	96	111	40	244	800	190	97		
	E	22 079	1 454	6.6	369	25.4	90	118	47	245	789	166	89		
darunter über Kreis- grenze pendelnd	A		150		28	18.7	14	14	13	10	54	41	18		
	E		122		31	25.4	8	21	20	11	43	17	10		
Rottenburg	A	14 046	605	4.3	261	43.1	29	23	55	50	307	103	67		
	E	13 814	373	2.7	157	42.1	15	23	32	23	217	34	44		
darunter über Kreis- grenze pendelnd	A		302		138	45.7	15	6	23	33	139	75	26		
	E		70		34	48.6	1	6	-	6	49	6	3		
Straubing	A	18 167	1 532	8.4	689	45.0	23	55	129	157	693	220	278		
	E	16 940	305	1.8	110	36.1	6	45	10	25	156	33	36		
darunter über Kreis- grenze pendelnd	A		1 315		608	46.2	17	23	121	139	579	196	257		
	E		88		29	33.0	-	13	2	7	42	9	15		
Viechtach	A	16 669	932	5.6	189	20.3	85	38	124	86	516	96	72		
	E	16 521	784	4.7	147	18.8	67	18	84	72	453	97	60		
darunter über Kreis- grenze pendelnd	A		222		51	23.0	26	24	49	22	90	20	17		
	E		74		9	12.2	8	4	9	8	27	21	5		
Vilsbiburg	A	23 136	975	4.2	457	46.9	18	23	52	110	576	100	114		
	E	22 991	830	3.6	349	42.0	21	18	49	86	528	84	65		
darunter über Kreis- pendelnd	A		327		157	48.0	4	12	20	38	150	48	59		
	E		182		49	26.9	7	7	17	14	102	32	10		

- 1) Anteil der Auspendler (A) an den Erwerbspersonen, die in dem jeweiligen Gebiet wohnen.  
 Anteil der Einpendler (E) an den Erwerbspersonen, die in dem jeweiligen Gebiet arbeiten.  
 2) Anteil der heimatvertriebenen Pendler an den Aus- bzw. Einpendlern insgesamt.  
 3) Einschließlich "Ohne Angabe der Betriebszugehörigkeit".

## 6. Die Pendelwanderer in den Stadt- und Landkreisen Bayerns

Gebiet		Im Gebiet wohnende (A) bzw. arbeitende (E) Erwerbs- personen	Auspendler(A) bzw. Einpendler(E)		darunter		Von den Pendlern gehören zum Wirtschaftsbereich							
			Zahl	vH <sup>1)</sup>	Zahl	vH <sup>2)</sup>	Land- und Forst- wirt- schaft	Ge- werb- liche Urpro- duk- tion	Eisen- und Metall- ge- werbe	Son- stiges verar- beiten- des- und Baugew.	Handel- Geld Ver- kehr	Öffent- licher Dienst und Dienst- leistg. all.Art		
noch Regierungsbezirk Niederbayern														
Vilshofen	A	31 920	1 660	5.2	463	27.9	89	66	162	165	762	312	193	
	E	31 598	1 338	4.2	358	26.8	63	54	159	135	626	226	138	
darunter über Kreis- grenze pendelnd	A		582		157	27.0	41	21	37	57	256	138	73	
	E		260		52	20.0	15	9	34	27	120	52	18	
Wegscheid	A	12 232	844	6.9	216	25.6	68	7	282	187	270	56	42	
	E	12 235	847	6.9	156	18.4	87	2	496	38	265	21	25	
darunter über Kreis- grenze pendelnd	A		315		99	31.4	14	5	15	160	67	41	27	
	E		318		39	12.3	33	-	229	11	62	6	10	
Wolfstein	A	22 768	1 594	7.0	332	20.8	222	140	204	56	962	122	110	
	E	22 599	1 425	6.3	290	20.4	195	139	135	42	937	84	88	
darunter über Kreis- grenze pendelnd	A		240		60	25.0	31	3	86	15	62	45	29	
	E		71		18	25.4	4	2	17	1	37	7	7	
Regierungsbezirk Oberpfalz														
S t a d t k r e i s e														
Amberg	A	15 638	205	1.3	72	35.1	1	3	15	27	24	22	114	
	E	18 075	2 642	14.6	678	25.7	100	15	281	1 156	645	309	236	
Neumarkt i.d.OPf.	A	5 538	86	1.6	6	7.0	-	-	19	20	19	19	9	
	E	6 206	754	12.1	308	40.8	29	15	36	163	361	116	63	
Regensburg	A	51 563	152	0.3	41	27.0	-	10	13	26	46	20	37	
	E	57 338	5 927	10.3	1 694	28.6	148	68	387	737	2 017	1 719	999	
Schwandorf i.Bay.	A	5 844	767	13.1	176	22.9	8	2	326	280	104	24	31	
	E	6 053	976	16.1	226	23.2	36	5	114	121	242	403	91	
Weiden	A	16 176	179	1.1	64	35.8	1	2	1	11	51	23	91	
	E	18 369	2 372	12.9	555	23.4	64	29	37	173	930	906	297	
L a n d k r e i s e														
Amberg	A	22 231	3 651	16.4	988	27.1	188	53	664	1 302	869	348	415	
	E	19 487	907	4.7	272	30.0	43	21	341	91	219	75	160	
darunter über Kreis- grenze pendelnd	A		2 978		798	26.8	154	40	384	1 239	689	291	335	
	E		234		82	35.0	9	8	61	28	39	18	80	
Beilngries	A	9 930	591	6.0	287	48.6	28	25	37	131	269	72	57	
	E	9 646	307	3.2	125	40.7	20	16	27	30	163	37	34	
darunter über Kreis- grenze pendelnd	A		329		180	54.7	9	9	15	106	128	45	26	
	E		45		18	40.0	1	-	5	5	22	10	3	
Burglengenfeld	A	18 840	4 419	23.5	993	22.5	250	51	939	2 243	537	434	215	
	E	18 429	4 008	21.7	898	22.4	240	60	935	2 456	333	116	108	
darunter über Kreis- grenze pendelnd	A		1 376		309	22.5	53	6	422	140	325	351	132	
	E		965		214	22.2	43	15	418	353	121	33	25	
Cham	A	21 697	997	4.6	342	34.3	39	17	71	76	535	179	119	
	E	21 906	1 206	5.5	387	32.1	46	19	68	88	689	217	125	
darunter über Kreis- grenze pendelnd	A		106		34	32.1	2	3	12	6	43	24	18	
	E		315		79	25.1	9	5	9	18	197	62	24	
Eschenbach i.d.OPf.	A	17 258	1 721	10.0	575	33.4	63	42	263	199	460	195	562	
	E	17 386	1 849	10.6	711	38.5	78	45	249	77	506	122	850	
darunter über Kreis- grenze pendelnd	A		479		135	28.2	13	19	18	141	95	107	99	
	E		607		271	44.6	28	22	4	19	141	34	387	
Kemnath	A	11 554	1 401	12.1	388	27.7	61	41	116	125	778	220	121	
	E	10 817	664	6.1	189	28.5	40	63	73	44	350	74	60	
darunter über Kreis- grenze pendelnd	A		870		246	28.3	31	10	52	88	495	155	70	
	E		133		47	35.3	10	32	9	7	67	9	9	
Nabburg	A	14 422	1 032	7.2	366	35.5	31	9	312	75	338	155	83	
	E	14 243	853	6.0	296	34.7	27	8	312	55	362	58	58	
darunter über Kreis- grenze pendelnd	A		286		92	32.2	9	4	32	27	85	102	36	
	E		107		22	20.6	5	3	32	7	49	5	11	

- 1) Anteil der Auspendler (A) an den Erwerbspersonen, die in dem jeweiligen Gebiet wohnen.  
 Anteil der Einpendler (E) an den Erwerbspersonen, die in dem jeweiligen Gebiet arbeiten.  
 2) Anteil der heimatvertriebenen Pendler an den Aus- bzw. Einpendlern insgesamt.  
 3) Einschließlich "Ohne Angabe der Betriebszugehörigkeit".

## 6. Die Pendelwanderer in den Stadt- und Landkreisen Bayerns

Gebiet		Im Gebiet wohnende (A) bzw. arbeitende (E) Erwerbs- personen	Auspendler(A) bzw. Einpendler(E)		darunter			Von den Pendlern gehören zum Wirtschaftsbereich						
			Zahl	vH <sup>1)</sup>	Heimat- vertriebene		Land- wirte im Neben- beruf	Land- und Forst- wirt- schaft	Ge- werb- liche Urpro- duk- tion	Eisen- und Metall- ge- werbe	Son-3) stiges verar- beiten- des- und Baugew.	Handel Geld Ver- kehr	Öffent- licher Dienst und Dienst- leistg. all.Art	
					Zahl	vH <sup>2)</sup>								
noch Regierungsbezirk Oberpfalz														
Neumarkt i.d.OPf.	A	19 194	1 232	6.4	442	35.9	46	29	76	327	521	196	83	
	E	18 295	333	1.8	162	48.6	10	10	49	93	153	15	13	
darunter über Kreis- grenze pendelnd	A		1 106		394	35.6	37	21	49	303	466	187	80	
	E		207		114	55.1	1	2	22	69	98	6	10	
Neunburg vorm Wald	A	9 864	520	5.3	130	25.0	60	24	125	77	193	72	29	
	E	9 831	487	5.0	118	24.2	55	33	25	166	165	66	32	
darunter über Kreis- grenze pendelnd	A		236		61	25.8	29	-	107	19	63	35	12	
	E		203		49	24.1	24	9	7	108	35	29	15	
Neustadt a.d.Waldnaab	A	25 239	3 421	13.6	843	24.6	113	47	137	401	1 696	816	324	
	E	23 470	1 652	7.0	435	26.3	51	33	124	281	1 034	98	82	
darunter über Kreis- grenze pendelnd	A		2 087		486	23.3	70	27	50	160	849	733	268	
	E		318		78	24.5	8	13	37	40	187	15	26	
Oberviechtach	A	9 009	167	1.9	37	22.2	8	15	9	18	80	32	13	
	E	8 978	136	1.5	39	28.7	6	3	6	9	79	28	11	
darunter über Kreis- grenze pendelnd	A		60		11	18.3	3	12	4	10	20	8	6	
	E		29		13	44.8	1	-	1	1	19	4	4	
Parsberg	A	21 540	743	3.4	194	26.1	23	14	40	126	253	197	113	
	E	21 140	343	1.6	86	25.1	12	10	14	53	133	73	60	
darunter über Kreis- grenze pendelnd	A		446		116	26.0	13	8	28	74	140	134	62	
	E		46		8	17.4	2	4	2	1	20	10	9	
Regensburg	A	42 231	5 580	13.2	1 420	25.4	190	191	495	766	1 998	1 398	732	
	E	38 210	1 559	4.1	395	25.3	84	141	454	154	587	167	56	
darunter über Kreis- grenze pendelnd	A		4 571		1 162	25.4	134	77	315	651	1 541	1 299	688	
	E		550		137	24.9	28	27	274	39	130	68	12	
Riedenburg	A	10 404	248	2.4	113	45.6	10	6	31	55	109	23	24	
	E	10 339	183	1.8	66	36.1	7	11	14	35	94	12	17	
darunter über Kreis- grenze pendelnd	A		113		60	53.1	5	-	26	26	35	17	9	
	E		48		13	27.1	2	5	9	6	20	6	2	
Roding	A	16 106	643	4.0	165	25.7	50	18	58	158	212	135	62	
	E	15 775	312	2.0	68	21.8	25	16	41	39	134	57	25	
darunter über Kreis- grenze pendelnd	A		390		110	28.2	28	6	26	126	101	90	41	
	E		59		13	22.0	3	4	9	7	23	12	4	
Sulzbach-Rosenberg	A	15 422	918	6.0	294	32.0	59	16	142	284	240	148	88	
	E	15 163	659	4.3	166	25.2	64	14	154	287	115	58	31	
darunter über Kreis- grenze pendelnd	A		581		196	33.7	26	3	100	156	156	101	65	
	E		322		68	21.1	31	1	112	159	31	11	8	
Tirschenreuth	A	29 943	3 069	10.2	869	28.3	70	114	470	273	1 698	349	165	
	E	29 402	2 528	8.6	755	29.9	68	109	445	160	1 462	213	139	
darunter über Kreis- grenze pendelnd	A		916		216	23.6	18	10	50	153	501	157	45	
	E		375		102	27.2	16	5	25	40	265	21	19	
Vohenstrauß	A	14 661	905	6.2	224	24.8	38	34	69	51	564	119	68	
	E	14 400	644	4.5	175	27.2	30	33	35	32	451	50	43	
darunter über Kreis- grenze pendelnd	A		309		63	20.4	12	10	36	23	133	72	35	
	E		48		14	29.2	4	9	2	4	20	3	10	
Waldmünchen	A	10 169	341	3.4	115	33.7	18	19	9	23	211	34	45	
	E	10 167	339	3.3	112	33.0	18	17	8	21	225	27	41	
darunter über Kreis- grenze pendelnd	A		69		14	20.3	4	3	6	5	32	13	10	
	E		67		11	16.4	4	1	5	3	46	6	6	
Regierungsbezirk Oberfranken														
Stadtkreise														
Bamberg	A	34 875	424	1.2	109	25.7	-	1	9	37	275	49	53	
	E	42 342	7 891	18.6	2 253	28.6	285	150	250	1 383	3 264	1 607	1 237	
Bayreuth	A	26 219	184	0.7	51	27.7	-	1	7	42	88	22	24	
	E	30 595	4 560	14.9	1 353	29.7	93	73	223	486	2 445	674	659	

- 1) Anteil der Auspendler (A) an den Erwerbspersonen, die in dem jeweiligen Gebiet wohnen.  
 Anteil der Einpendler (E) an den Erwerbspersonen, die in dem jeweiligen Gebiet arbeiten.  
 2) Anteil der heimatvertriebenen Pendler an den Aus- bzw. Einpendlern insgesamt.  
 3) Einschließlich "Ohne Angabe der Betriebszugehörigkeit".



## 6. Die Pendelwanderer in den Stadt- und Landkreisen Bayerns

Gebiet		Im Gebiet wohnende (A) bzw. arbeitende (E) Erwerbs- personen	Auspendler(A) bzw. Einpendler(E)		darunter		Von den Pendlern gehören zum Wirtschaftsbereich							
			Zahl	vH <sup>1)</sup>	Heimat- vertriebene		Land- wirte im Neben- beruf	Land- und Forst- wirt- schaft	Ge- werb- liche Urpro- duk- tion	Eisen- und Metall- ge- werbe	Son- <sup>3)</sup> stiges verar- beiten- des- und Baugew	Handel Geld Ver- kehr	Öffent- licher Dienst und Dienst- leistg. all.Art	
					Zahl	vH <sup>2)</sup>								
noch Regierungsbezirk Oberfranken														
Coburg	A	20 432	635	3.1	175	27.6	2	19	43	105	336	65	67	
	E	23 960	4 163	17.4	1 240	29.8	218	55	44	1 046	1 803	759	456	
Forchheim	A	7 746	496	6.4	128	25.8	-	7	13	179	109	97	91	
	E	9 961	2 711	27.2	962	35.5	113	67	50	229	2 018	204	143	
Hof	A	30 029	355	1.2	117	33.0	-	6	51	32	182	41	43	
	E	33 684	4 010	11.9	893	22.3	60	21	96	373	2 328	831	361	
Kulmbach	A	11 706	175	1.5	48	27.4	2	2	7	8	122	20	16	
	E	13 958	2 427	17.4	862	35.5	68	22	33	501	1 483	229	159	
Markredwitz	A	7 439	350	4.7	95	27.1	2	1	20	31	250	27	21	
	E	8 590	1 501	17.5	375	25.0	35	4	106	351	699	269	72	
Neustadt b.Coburg	A	6 785	106	1.6	26	24.5	-	-	7	14	55	12	18	
	E	7 608	929	12.2	258	27.8	53	14	10	356	408	90	51	
Selb	A	9 655	220	2.3	56	25.5	2	4	8	54	131	6	17	
	E	11 216	1 781	15.9	646	36.3	29	22	29	164	1 416	79	71	
Landkreise														
Bamberg	A	41 107	7 973	19.4	2 028	25.4	331	260	215	1 218	3 896	1 379	1 005	
	E	35 326	2 192	6.2	597	27.2	131	146	106	100	1 539	180	121	
darunter über Kreis- grenze pendelnd	A		6 462		1 632	25.3	243	133	155	1 146	2 812	1 282	934	
	E		681		201	29.5	43	19	46	28	455	83	50	
Bayreuth	A	25 919	5 078	19.6	1 438	28.3	142	172	315	574	2 867	621	529	
	E	22 536	1 695	7.5	445	26.3	93	146	170	185	873	240	81	
darunter über Kreis- grenze pendelnd	A		3 992		1 143	28.6	81	94	189	448	2 244	539	478	
	E		609		150	24.6	32	68	44	59	250	158	30	
Coburg	A	34 073	8 321	24.4	2 470	29.7	525	120	624	1 609	4 578	911	479	
	E	30 194	4 442	14.7	1 308	29.4	278	61	638	402	3 085	163	93	
darunter über Kreis- grenze pendelnd	A		4 825		1 419	29.4	268	77	59	1 319	2 157	796	417	
	E		946		257	27.2	21	18	73	112	664	48	31	
Ebermannstadt	A	16 248	1 137	7.0	447	39.3	26	22	69	169	669	127	81	
	E	15 627	516	3.3	213	41.3	14	17	35	48	319	51	46	
darunter über Kreis- grenze pendelnd	A		737		268	36.4	14	10	40	137	409	91	50	
	E		116		34	29.3	2	5	6	16	59	15	15	
Forchheim	A	23 403	4 964	21.2	1 898	38.2	200	99	302	1 007	2 729	467	360	
	E	19 108	669	3.5	286	42.8	23	33	202	101	246	44	43	
darunter über Kreis- grenze pendelnd	A		4 466		1 682	37.7	183	87	130	942	2 545	436	326	
	E		171		70	40.9	6	21	30	36	62	13	9	
Höchststadt a.d.Aisch	A	22 356	3 015	13.5	1 434	47.6	81	57	96	747	1 401	278	436	
	E	20 446	1 105	5.4	534	48.3	38	22	64	163	509	64	283	
darunter über Kreis- grenze pendelnd	A		2 122		977	46.0	49	38	55	613	984	224	208	
	E		212		77	36.3	6	3	23	29	92	10	55	
Hof	A	18 757	4 480	23.9	955	21.3	83	44	180	359	2 836	762	299	
	E	15 887	1 610	10.1	515	32.0	41	40	140	120	1 109	121	80	
darunter über Kreis- grenze pendelnd	A		3 629		740	20.4	58	17	96	315	2 249	695	257	
	E		759		300	39.5	16	13	56	76	522	54	38	
Kronach	A	40 295	6 781	16.8	1 416	20.9	424	238	644	846	3 948	732	373	
	E	39 748	6 234	15.7	1 383	22.2	370	228	447	757	3 748	693	361	
darunter über Kreis- grenze pendelnd	A		921		143	15.5	66	31	225	143	410	71	41	
	E		374		110	29.4	12	21	28	54	210	32	29	
Kulmbach	A	19 872	3 763	18.9	1 216	32.3	132	48	215	492	2 347	433	228	
	E	18 084	1 975	10.9	475	24.1	70	23	177	70	1 410	250	45	
darunter über Kreis- grenze pendelnd	A		2 420		888	36.7	78	30	75	445	1 417	258	195	
	E		632		147	23.3	16	5	37	23	480	75	12	

- 1) Anteil der Auspendler (A) an den Erwerbspersonen, die in dem jeweiligen Gebiet wohnen.  
Anteil der Einpendler (E) an den Erwerbspersonen, die in dem jeweiligen Gebiet arbeiten.  
2) Anteil der heimatvertriebenen Pendler an den Aus- bzw. Einpendlern insgesamt.  
3) Einschließlich "Ohne Angabe der Betriebszugehörigkeit".



## 6. Die Pendelwanderer in den Stadt- und Landkreisen Bayerns

Gebiet		Im Gebiet wohnende (A) bzw. arbeitende (E) Erwerbs- personen	Auspendler(A)  bzw. Einpendler(E)		darunter		Von den Pendlern gehören zum Wirtschaftsbereich							Öffent- licher Dienst und Dienst- leistg. all.Art
			Zahl	vH <sup>1)</sup>	Heimat- vertriebene		Land- wirte im Neben- beruf	Land- und Forst- wirt- schaft	Ge- werb- liche Urpro- duk- tion	Eisen- und Metall- ge- werbe	Son- stiges verar- beiten- des- und Baugew.	Handel Geld Ver- kehr		
					Zahl	vH <sup>2)</sup>								
noch Regierungsbezirk Oberfranken														
Lichtenfels	A	27 516	4 345	15.8	1 013	23.3	124	76	129	614	2 779	518	229	
	E	27 318	4 147	15.2	965	23.3	129	84	108	635	2 641	520	159	
darunter über Kreis- grenze pendelnd	A		913		212	23.2	29	9	42	132	505	121	104	
	E		715		164	22.9	34	17	21	153	367	123	34	
Münchberg	A	24 322	2 884	11.9	972	33.7	125	36	120	217	1 965	252	294	
	E	24 173	2 735	11.3	849	31.0	117	20	97	124	1 986	225	283	
darunter über Kreis- grenze pendelnd	A		554		225	40.6	23	21	36	117	288	56	36	
	E		405		102	25.2	15	5	13	24	309	29	25	
Naila	A	20 042	3 240	16.2	868	26.8	148	34	159	299	2 352	208	188	
	E	19 692	2 890	14.7	737	25.5	139	57	143	283	2 117	141	149	
darunter über Kreis- grenze pendelnd	A		591		169	28.6	27	5	34	58	358	75	61	
	E		241		38	15.8	18	28	18	42	123	8	22	
Pegnitz	A	20 006	1 390	6.9	554	39.9	70	93	83	525	394	186	109	
	E	19 784	1 168	5.9	447	38.3	49	61	33	625	239	124	86	
darunter über Kreis- grenze pendelnd	A		468		159	34.0	29	46	59	50	179	83	51	
	E		246		52	21.1	8	14	9	150	24	21	28	
Rehau	A	15 482	2 855	18.4	1 018	35.7	73	44	71	215	2 199	175	151	
	E	14 209	1 582	11.1	567	35.8	43	28	82	189	1 149	74	60	
darunter über Kreis- grenze pendelnd	A		1 806		624	34.6	39	21	26	151	1 378	124	106	
	E		533		173	32.5	9	5	37	125	328	23	15	
Stadtsteinach	A	11 718	1 598	13.6	442	27.7	41	31	60	136	1 191	110	70	
	E	10 825	705	6.5	206	29.2	22	13	35	24	569	26	38	
darunter über Kreis- grenze pendelnd	A		1 009		261	25.9	27	21	31	114	713	88	42	
	E		116		25	21.6	8	3	6	2	91	4	10	
Staffelstein	A	14 409	1 415	9.8	584	41.3	61	22	103	171	723	221	175	
	E	13 671	677	5.0	256	37.8	29	9	75	34	426	73	60	
darunter über Kreis- grenze pendelnd	A		902		368	40.8	40	15	51	148	392	167	129	
	E		164		40	24.4	8	2	23	11	95	19	14	
Wunsiedel	A	31 938	5 696	17.8	1 728	30.3	132	113	586	498	3 837	445	217	
	E	31 153	4 911	15.8	1 424	29.0	115	99	547	262	3 550	306	147	
darunter über Kreis- grenze pendelnd	A		1 586		517	32.6	38	44	105	271	884	188	94	
	E		801		213	26.6	21	30	66	35	597	49	24	

## Regierungsbezirk Mittelfranken

## S t a d t k r e i s e

Ansbach	A	14 404	627	4.4	199	31.7	-	7	30	50	57	59	424
	E	16 198	2 421	14.9	983	40.6	64	35	94	309	769	483	731
Eichstätt	A	4 526	77	1.7	11	14.3	-	-	36	13	7	10	11
	E	5 037	588	11.7	173	29.4	35	23	97	41	230	121	76
Erlangen	A	21 964	791	3.6	207	26.2	-	2	13	192	165	168	251
	E	26 230	5 057	19.3	1 907	37.7	101	63	102	2 038	1 740	421	693
Fürth	A	49 944	9 818	19.7	1 536	15.6	3	17	150	3 724	1 925	2 535	1 467
	E	45 455	5 329	11.7	1 371	25.7	25	33	27	1 334	1 529	763	1 643
Nürnberg	A	184 453	2 849	1.5	254	8.9	-	18	17	731	720	363	1 000
	E	218 657	37 053	16.9	7 883	21.3	336	132	833	14 367	7 821	10 175	3 725
Rothenburg ob der Tauber	A	4 949	30	0.6	6	20.0	-	1	1	4	4	-	20
	E	5 263	344	6.5	182	52.9	8	9	9	67	173	47	39
Schwabach	A	9 421	1 093	11.6	239	21.9	2	2	38	383	215	291	164
	E	9 823	1 495	15.2	509	34.0	20	17	57	636	367	156	262
Weißenburg i.Bay.	A	6 298	200	3.2	43	21.5	-	4	12	38	44	70	32
	E	6 962	864	12.4	392	45.4	19	9	72	207	371	84	121

- 1) Anteil der Auspendler (A) an den Erwerbspersonen, die in dem jeweiligen Gebiet wohnen.  
 Anteil der Einpendler (E) an den Erwerbspersonen, die in dem jeweiligen Gebiet arbeiten.  
 2) Anteil der heimatvertriebenen Pendler an den Aus- bzw. Einpendlern insgesamt.  
 3) Einschließlich "Ohne Angabe der Betriebszugehörigkeit".

## 6. Die Pendelwanderer in den Stadt- und Landkreisen Bayerns

Gebiet		Im Gebiet wohnende (A) bzw. arbeitende (E) Erwerbs- personen	Auspendler(A) bzw. Einpendler(E)		darunter		Von den Pendlern gehören zum Wirtschaftsbereich							
			Zahl	vH <sup>1)</sup>	Heimat- vertriebene		Land- wirte im Neben- beruf	Land- und Forst- wirt- schaft	Ge- werb- liche Urpro- duk- tion	Eisen- und Metall- ge- werbe	Son-3) stiges verar- beiten- des- und Baugew.	Handel- Geld Ver- kehr	Öffent- licher Dienst und Dienst- leistg. all.Art	
					Zahl	vH <sup>2)</sup>								
noch Regierungsbezirk Mittelfranken														
L a n d k r e i s e														
Ansbach	A	27 148	3 603	13.3	1 572	43.6	103	83	119	662	1 079	684	976	
	E	24 259	714	2.9	282	39.5	42	67	29	56	343	135	84	
darunter über Kreis- grenze pendelnd	A		3 082		1 351	43.8	64	25	110	617	820	580	930	
	E		193		61	31.6	3	9	20	11	84	31	38	
Dinkelsbühl	A	19 735	968	4.9	484	50.0	31	27	48	87	622	102	82	
	E	19 690	923	4.7	441	47.8	31	30	28	80	619	103	63	
darunter über Kreis- grenze pendelnd	A		228		98	43.0	6	8	24	24	112	25	35	
	E		183		55	30.1	6	11	4	17	109	26	16	
Eichstätt	A	16 346	1 591	9.7	413	26.0	120	68	424	194	568	238	99	
	E	15 489	734	4.7	185	25.2	73	59	283	28	297	40	27	
darunter über Kreis- grenze pendelnd	A		986		257	26.1	56	26	209	173	293	208	77	
	E		129		29	22.5	9	17	68	7	22	10	5	
Erlangen	A	13 205	4 351	32.9	1 430	32.9	79	66	106	1 652	1 436	636	455	
	E	9 808	954	9.7	312	32.7	21	8	79	172	632	33	30	
darunter über Kreis- grenze pendelnd	A		3 907		1 256	32.1	70	62	62	1 589	1 130	624	440	
	E		510		138	27.1	12	4	35	109	326	21	15	
Feuchtwangen	A	19 585	1 173	6.0	541	46.1	37	27	33	135	585	150	243	
	E	19 068	656	3.4	325	49.5	29	22	25	84	405	43	77	
darunter über Kreis- grenze pendelnd	A		654		267	40.8	15	11	16	64	256	120	187	
	E		137		51	37.2	7	6	8	13	76	13	21	
Fürth	A	26 617	8 385	31.5	2 486	29.6	95	67	292	3 071	2 486	1 608	861	
	E	19 795	1 563	7.9	473	30.3	18	14	138	581	584	92	154	
darunter über Kreis- grenze pendelnd	A		7 393		2 105	28.5	83	59	193	2 718	2 067	1 562	794	
	E		571		92	16.1	6	6	39	228	165	46	87	
Gunzenhausen	A	22 830	1 292	5.7	626	48.5	55	41	67	302	434	240	208	
	E	22 453	915	4.1	463	50.6	35	25	48	271	377	114	80	
darunter über Kreis- grenze pendelnd	A		537		219	40.8	22	16	36	67	121	143	154	
	E		160		56	35.0	2	-	17	36	64	17	26	
Hersbruck	A	17 757	3 522	19.8	955	27.1	74	27	136	1 156	979	863	361	
	E	15 450	1 215	7.9	391	32.2	50	23	180	235	386	238	153	
darunter über Kreis- grenze pendelnd	A		2 557		619	24.2	42	8	49	959	655	653	233	
	E		250		55	22.0	18	4	93	38	62	28	25	
Hilpoltstein	A	17 760	1 199	6.8	494	41.2	29	25	67	396	403	208	100	
	E	17 064	503	2.9	242	48.1	10	26	47	120	221	43	46	
darunter über Kreis- grenze pendelnd	A		760		271	35.7	20	5	26	291	204	169	65	
	E		64		19	29.7	1	6	6	15	22	4	11	
Lauf (Pegnitz)	A	22 145	6 243	28.2	1 293	20.7	74	36	207	2 094	2 206	1 120	580	
	E	20 111	4 209	20.9	1 145	27.2	86	43	204	1 541	1 998	199	224	
darunter über Kreis- grenze pendelnd	A		3 260		527	16.2	15	8	47	1 127	695	975	408	
	E		1 226		379	30.9	27	15	44	574	487	54	52	
Neustadt a.d.Aisch	A	22 603	2 391	10.6	1 142	47.8	50	31	95	694	957	388	226	
	E	22 412	2 200	9.8	1 158	52.6	41	27	55	217	754	141	1 006	
darunter über Kreis- grenze pendelnd	A		1 353		643	47.5	16	9	48	515	328	284	169	
	E		1 162		659	56.7	7	5	8	38	125	37	949	
Nürnberg	A	21 149	6 749	31.9	1 314	19.5	94	58	278	2 627	1 624	1 473	689	
	E	16 028	1 628	10.2	387	23.8	47	33	154	443	726	139	133	
darunter über Kreis- grenze pendelnd	A		5 967		1 072	18.0	50	36	166	2 355	1 372	1 408	630	
	E		846		145	17.1	3	11	42	171	474	74	74	
Rothenburg ob der Tauber	A	13 385	611	4.6	347	56.8	24	24	26	91	284	83	103	
	E	12 999	225	1.7	103	45.8	17	14	22	14	92	70	13	
darunter über Kreis- grenze pendelnd	A		456		265	58.1	13	13	14	80	199	55	95	
	E		70		21	30.0	6	3	10	3	7	42	5	

- 1) Anteil der Auspendler (A) an den Erwerbspersonen, die in dem jeweiligen Gebiet wohnen.  
 Anteil der Einpendler (E) an den Erwerbspersonen, die in dem jeweiligen Gebiet arbeiten.  
 2) Anteil der heimatvertriebenen Pendler an den Aus- bzw. Einpendlern insgesamt.  
 3) Einschließlich "Ohne Angabe der Betriebszugehörigkeit".

## 6. Die Pendelwanderer in den Stadt- und Landkreisen Bayerns

Gebiet		Im Gebiet wohnende (A) bzw. arbeitende (E) Erwerbs- personen	Auspendler(A) bzw. Einpendler(E)		darunter			Von den Pendlern gehören zum Wirtschaftsbereich						Handel Geld Ver- kehr	Öffent- licher Dienst und Dienst- leistg. all.Art
			Zahl	vH <sup>1)</sup>	Heimat- vertriebene		Land- wirte im Neben- beruf	Land- und Forst- wirt- schaft	Ge- werb- liche Urpro- duk- tion	Eisen- und Metall- ge- werbe	Son- stiges verar- beiten- des- und Baugew.				
					Zahl	vH <sup>2)</sup>									
noch Regierungsbezirk Mittelfranken															
Scheinfeld	A	12 609	696	5.5	264	37.9	35	13	70	94	284	142	93		
	E	12 244	331	2.7	118	35.6	12	8	70	32	139	45	37		
darunter über Kreis- grenze pendelnd	A		432		169	39.1	27	8	21	66	165	106	66		
	E		67		23	34.3	4	3	21	4	20	9	10		
Schwabach	A	27 451	6 995	25.5	1 640	23.4	109	60	208	2 932	1 668	1 519	608		
	E	21 862	1 406	6.4	434	30.9	42	32	31	500	590	159	94		
darunter über Kreis- grenze pendelnd	A		5 888		1 296	22.0	77	36	181	2 511	1 194	1 416	550		
	E		299		90	30.1	10	8	4	79	116	56	36		
Uffenheim	A	23 345	2 090	9.0	1 164	55.7	37	37	61	362	376	187	1 067		
	E	23 252	1 997	8.6	1 159	58.0	33	43	57	333	327	94	1 143		
darunter über Kreis- grenze pendelnd	A		340		138	40.6	9	5	15	59	93	101	67		
	E		247		133	53.8	5	11	11	30	44	8	143		
Weißenburg i.Bay.	A	19 516	2 139	11.0	751	35.1	72	43	410	380	678	442	186		
	E	18 694	1 317	7.0	369	28.0	56	40	529	102	294	292	60		
darunter über Kreis- grenze pendelnd	A		1 309		504	38.5	32	19	110	297	456	277	150		
	E		487		122	25.1	16	16	229	19	72	127	24		
Regierungsbezirk Unterfranken															
S t a d t k r e i s e															
Aschaffenburg	A	20 632	273	1.3	34	12.5	1	3	11	33	144	35	47		
	E	30 744	10 385	33.8	1 751	16.9	540	64	156	1 725	5 729	1 865	846		
Bad Kissingen	A	7 156	114	1.6	28	24.6	-	2	-	30	20	26	36		
	E	8 921	1 879	21.1	379	20.2	120	70	39	210	515	354	691		
Kitzingen	A	7 701	160	2.1	34	21.3	-	2	6	12	38	35	67		
	E	9 813	2 272	23.2	816	35.9	115	26	96	489	713	383	565		
Schweinfurt	A	21 538	146	0.7	16	11.0	-	6	5	29	35	17	54		
	E	31 009	9 617	31.0	1 442	15.0	514	43	117	6 282	1 234	1 205	736		
Würzburg	A	36 540	227	0.6	32	14.1	1	12	12	80	36	28	59		
	E	49 089	12 776	26.0	2 256	17.7	539	290	410	1 990	3 726	3 809	2 551		
L a n d k r e i s e															
Alzenau i.UFr.	A	22 446	5 235	23.3	831	15.9	235	46	143	1 162	2 465	868	551		
	E	19 329	2 118	11.0	358	16.9	75	27	90	447	1 252	212	90		
darunter über Kreis- grenze pendelnd	A		3 299		504	15.3	167	22	60	776	1 298	677	466		
	E		182		31	17.0	7	3	7	61	85	21	5		
Aschaffenburg	A	28 628	8 427	29.4	1 365	16.2	509	122	180	1 395	4 686	1 434	610		
	E	22 149	1 948	8.8	407	20.9	145	58	105	268	1 318	141	58		
darunter über Kreis- grenze pendelnd	A		7 359		1 180	16.0	422	73	113	1 208	4 029	1 363	573		
	E		880		222	25.2	58	9	38	81	661	70	21		
Bad Kissingen	A	21 649	2 944	13.6	539	18.3	245	98	89	793	812	484	668		
	E	19 211	506	2.6	113	22.3	49	65	37	76	220	65	43		
darunter über Kreis- grenze pendelnd	A		2 585		456	17.6	210	66	58	740	642	436	643		
	E		147		30	20.4	14	33	6	23	50	17	18		
Bad Neustadt a.d.Saale	A	16 969	1 932	11.4	500	25.9	141	48	91	994	433	207	159		
	E	17 667	2 630	14.9	808	30.7	177	36	104	1 515	556	232	187		
darunter über Kreis- grenze pendelnd	A		180		23	12.8	25	27	10	44	37	39	23		
	E		878		331	37.7	61	15	23	565	160	64	51		
Brückenaue	A	9 764	336	3.4	88	26.2	33	49	14	26	123	45	79		
	E	9 857	429	4.4	100	23.3	49	60	8	28	158	50	125		
darunter über Kreis- grenze pendelnd	A		32		7	21.9	3	-	7	4	11	6	4		
	E		125		19	15.2	19	11	1	6	46	11	50		
Ebern	A	14 101	1 578	11.2	567	35.9	80	93	219	480	491	148	147		
	E	13 569	1 046	7.7	394	37.7	48	77	181	413	266	30	79		
darunter über Kreis- grenze pendelnd	A		708		214	30.2	48	19	77	134	268	122	88		
	E		176		41	23.3	16	3	39	67	43	4	20		

- 1) Anteil der Auspendler (A) an den Erwerbspersonen, die in dem jeweiligen Gebiet wohnen.  
 Anteil der Einpendler (E) an den Erwerbspersonen, die in dem jeweiligen Gebiet arbeiten.  
 2) Anteil der heimatvertriebenen Pendler an den Aus- bzw. Einpendlern insgesamt.  
 3) Einschließlich "Ohne Angabe der Betriebszugehörigkeit".

## 6. Die Pendelwanderer in den Stadt- und Landkreisen Bayerns

Gebiet		Im Gebiet wohnende (A) bzw. arbeitende (E) Erwerbs- personen	Auspendler(A) bzw. Einpendler(E)		darunter		Von den Pendlern gehören zum Wirtschaftsbereich							Handel Geld Ver- kehr	Öffent- licher Dienst und Dienst- leistg. all.Art
			Zahl	vH 1)	Zahl	vH 2)	Heimat- vertriebene	Land- wirte im Neben- beruf	Land- und Forst- wirt- schaft	Ge- werb- liche Urpro- duk- tion	Eisen- und Metall- ge- werbe	Son- stiges verar- beiten- des- und Baugew.			
noch Regierungsbezirk Unterfranken															
Gemünden	A	10 766	863	8.0	193	22.4	62	17	33	94	342	291	86		
	E	10 869	966	8.9	183	18.9	58	29	11	34	386	444	62		
darunter über Kreis- grenze pendelnd	A		289		64	22.1	13	4	28	63	76	73	45		
	E		392		54	13.8	9	16	6	3	120	226	21		
Gerolzhofen	A	23 303	1 946	8.4	564	29.0	96	81	71	469	764	288	273		
	E	22 407	1 050	4.7	348	33.1	50	82	61	74	586	134	113		
darunter über Kreis- grenze pendelnd	A		1 021		252	24.7	49	20	16	405	237	164	179		
	E		125		36	28.8	3	21	6	10	59	10	19		
Hammelburg	A	14 506	990	6.8	306	30.9	49	50	40	264	323	129	184		
	E	14 139	623	4.4	226	36.3	27	31	34	163	212	67	116		
darunter über Kreis- grenze pendelnd	A		480		119	24.8	25	21	13	120	140	76	110		
	E		113		39	34.5	3	2	7	19	29	14	42		
Haßfurt	A	22 450	3 258	14.5	802	24.6	276	71	226	1 212	983	457	309		
	E	20 939	1 747	8.3	428	24.5	152	61	209	376	739	189	173		
darunter über Kreis- grenze pendelnd	A		1 686		388	23.0	131	14	65	869	279	305	154		
	E		175		14	8.0	7	4	48	33	35	37	18		
Hofheim i.UFr.	A	11 415	888	7.8	291	32.8	52	45	78	342	241	87	95		
	E	11 165	638	5.7	228	35.7	31	42	62	203	207	46	78		
darunter über Kreis- grenze pendelnd	A		355		91	25.6	29	15	31	160	68	51	30		
	E		105		28	26.7	8	12	15	21	34	10	13		
Karlstadt	A	21 664	2 720	12.6	633	23.3	202	81	429	693	588	571	358		
	E	20 482	1 538	7.5	390	25.4	69	33	419	354	372	213	147		
darunter über Kreis- grenze pendelnd	A		1 356		271	20.0	142	51	32	368	284	393	228		
	E		174		28	16.1	9	3	22	29	68	35	17		
Kitzingen	A	21 749	3 398	15.6	1 103	32.5	163	80	175	626	1 138	692	687		
	E	18 926	575	3.0	162	28.2	19	30	33	84	307	64	57		
darunter über Kreis- grenze pendelnd	A		2 967		976	32.9	150	54	159	562	901	643	648		
	E		144		35	24.3	6	4	17	20	70	15	18		
Königshofen i.Grabfeld	A	11 006	621	5.6	236	38.0	37	23	11	273	165	70	79		
	E	10 705	320	3.0	93	29.1	18	15	7	78	141	39	40		
darunter über Kreis- grenze pendelnd	A		330		150	45.5	22	9	4	201	41	34	41		
	E		29		7	24.1	3	1	-	6	17	3	2		
Lohr a.Main	A	15 960	1 951	12.2	345	17.7	177	164	75	248	892	407	165		
	E	15 353	1 344	8.8	257	19.1	127	180	71	230	562	184	117		
darunter über Kreis- grenze pendelnd	A		854		131	15.3	66	24	26	57	409	262	76		
	E		247		43	17.4	16	40	22	39	79	39	28		
Marktheidenfeld	A	21 629	1 991	9.2	519	26.1	182	104	271	251	909	249	207		
	E	20 946	1 308	6.2	352	26.9	134	77	233	159	641	90	108		
darunter über Kreis- grenze pendelnd	A		891		215	24.1	62	33	55	140	377	172	114		
	E		208		48	23.1	14	6	17	48	109	13	15		
Mellrichstadt	A	12 660	1 150	9.1	327	28.4	57	29	121	397	383	119	101		
	E	12 328	818	6.6	207	25.3	39	24	119	203	311	99	62		
darunter über Kreis- grenze pendelnd	A		397		131	33.0	22	6	13	213	90	31	44		
	E		65		11	16.9	4	1	11	19	18	11	5		
Miltenberg	A	17 049	2 468	14.5	726	29.4	172	104	166	284	1 436	270	208		
	E	16 666	2 085	12.5	537	25.8	179	146	189	247	1 064	242	197		
darunter über Kreis- grenze pendelnd	A		820		275	33.5	33	8	41	66	586	76	43		
	E		437		86	19.7	40	50	64	29	214	48	32		
Obernburg	A	26 571	6 322	23.8	1 926	30.5	290	34	151	538	4 876	376	347		
	E	25 682	5 433	21.2	1 762	32.4	292	37	133	293	4 581	175	214		
darunter über Kreis- grenze pendelnd	A		2 179		474	21.8	104	17	60	301	1 380	246	175		
	E		1 290		310	24.0	106	20	42	56	1 085	45	42		
Ochsenfurt	A	20 674	2 330	11.3	716	30.7	78	46	254	379	746	466	439		
	E	19 691	1 347	6.8	365	27.1	62	34	252	248	454	191	168		
darunter über Kreis- grenze pendelnd	A		1 340		428	31.9	36	16	81	230	376	318	319		
	E		357		77	21.6	20	4	79	99	84	43	48		

- 1) Anteil der Auspendler (A) an den Erwerbspersonen, die in dem jeweiligen Gebiet wohnen.  
Anteil der Einpendler (E) an den Erwerbspersonen, die in dem jeweiligen Gebiet arbeiten.
- 2) Anteil der heimatvertriebenen Pendler an den Aus- bzw. Einpendlern insgesamt.
- 3) Einschließlich "Ohne Angabe der Betriebszugehörigkeit".

## 6. Die Pendelwanderer in den Stadt- und Landkreisen Bayerns

Gebiet		Im Gebiet wohnende (A) bzw. arbeitende (E) Erwerbs- personen	Auspendler(A) bzw. Einpendler(E)		darunter		Von den Pendlern gehören zum Wirtschaftsbereich							Öffent- licher Dienst und Dienst- leistg. all.Art
			Zahl	vH <sup>1)</sup>	Zahl	vH <sup>2)</sup>	Heimat- vertriebene Neben- beruf	Land- und Forst- wirt- schaft	Land- und Forst- wirt- schaft	Ge- werb- liche Urpro- duk- tion	Eisen- und Metall- ge- werbe	Son- stiges verar- beiten- des- und Baugew.	Handel Geld Ver- kehr	
noch Regierungsbezirk Unterfranken														
Schweinfurt	A	29 261	7 251	24.8	1 093	15.1	269	68	104	4 442	1 129	845	663	
	E	22 765	755	3.3	171	22.6	38	40	29	100	349	117	120	
darunter über Kreis- grenze pendelnd	A		6 741		969	14.4	249	45	93	4 380	881	771	571	
	E		245		47	19.2	18	17	18	38	101	43	28	
Würzburg	A	33 436	9 869	29.5	1 088	11.0	598	265	607	1 797	2 891	2 719	1 590	
	E	25 323	1 756	6.9	263	15.0	227	93	450	505	399	215	94	
darunter über Kreis- grenze pendelnd	A		8 719		990	11.4	419	207	330	1 430	2 613	2 605	1 534	
	E		606		165	27.2	48	35	173	138	121	101	38	
Regierungsbezirk Schwaben														
Stadtkreise														
Augsburg	A	93 560	1 351	1.4	184	13.6	1	15	34	204	676	161	261	
	E	112 248	20 039	17.9	7 137	35.6	184	84	321	4 186	8 581	4 212	2 655	
Dillingen a.d.Donau	A	3 589	236	6.6	67	28.4	1	7	4	64	109	28	24	
	E	3 831	478	12.5	186	38.9	4	12	4	52	202	98	110	
Günzburg	A	4 549	250	5.5	92	36.8	1	1	2	90	96	38	23	
	E	5 951	1 652	27.8	731	44.2	15	32	10	321	886	180	223	
Kaufbeuren	A	9 219	108	1.2	31	28.7	-	-	3	15	58	14	18	
	E	10 490	1 379	13.1	763	55.3	9	21	19	121	756	198	264	
Kempton (Allgäu)	A	18 572	367	2.0	121	33.0	-	3	2	56	211	36	59	
	E	21 274	3 069	14.4	1 082	35.3	15	31	92	435	1 268	883	360	
Memmingen	A	11 801	182	1.5	66	36.3	-	-	3	23	110	23	23	
	E	13 751	2 132	15.5	868	40.7	17	26	25	497	923	377	284	
Neuburg a.d.Donau	A	6 228	169	2.7	52	30.8	-	2	8	84	28	20	27	
	E	6 581	522	7.9	226	43.3	5	12	43	48	266	63	90	
Neu-Ulm	A	7 109	1 471	20.7	121	8.2	2	13	29	581	349	349	150	
	E	9 829	4 191	42.6	1 834	43.8	27	28	68	1 002	2 060	736	297	
Nördlingen	A	5 824	83	1.4	25	30.1	-	4	9	17	20	10	23	
	E	6 882	1 141	16.6	635	55.7	16	13	19	139	644	231	95	
Landkreise														
Augsburg	A	40 547	12 126	29.9	3 441	28.4	119	106	263	2 487	5 080	2 463	1 727	
	E	32 044	3 623	11.3	1 023	28.2	68	99	190	435	2 337	217	345	
darunter über Kreis- grenze pendelnd	A		10 615		2 997	28.2	75	45	162	2 326	4 137	2 360	1 585	
	E		2 112		579	27.4	24	38	89	274	1 394	114	203	
Dillingen a.d.Donau	A	28 131	3 593	12.8	1 454	40.5	22	99	138	1 128	1 668	323	237	
	E	26 372	1 834	7.0	709	38.7	11	84	97	543	939	94	77	
darunter über Kreis- grenze pendelnd	A		2 039		838	41.1	13	34	50	653	878	245	179	
	E		280		93	33.2	2	19	9	68	149	16	19	
Donauwörth	A	28 805	2 583	9.0	1 100	42.6	56	63	272	688	837	490	233	
	E	28 723	2 501	8.7	1 062	42.5	54	74	198	743	784	468	234	
darunter über Kreis- grenze pendelnd	A		644		230	35.7	11	11	128	88	208	140	69	
	E		562		192	34.2	9	22	54	143	155	118	70	
Friedberg	A	18 646	4 728	25.4	1 721	36.4	82	62	119	832	2 409	825	481	
	E	14 871	953	6.4	371	38.9	29	41	66	172	548	74	52	
darunter über Kreis- grenze pendelnd	A		4 089		1 434	35.1	61	27	62	691	2 084	774	451	
	E		314		84	26.8	8	6	9	31	223	23	22	
Füssen	A	18 660	1 029	5.5	475	46.2	3	18	29	177	495	118	192	
	E	18 558	927	5.0	443	47.8	4	11	18	165	453	100	180	
darunter über Kreis- grenze pendelnd	A		188		60	31.9	-	8	13	41	65	37	24	
	E		86		28	32.6	1	1	2	29	23	19	12	
Günzburg	A	26 550	5 059	19.1	2 395	47.3	47	115	198	1 300	2 613	493	340	
	E	23 563	2 072	8.8	1 126	54.3	21	72	136	278	1 342	142	102	
darunter über Kreis- grenze pendelnd	A		3 251		1 407	43.3	28	47	72	1 054	1 423	386	269	
	E		264		138	52.3	2	4	10	32	152	35	31	
Illertissen	A	19 221	2 808	14.6	1 155	41.1	26	67	118	829	1 318	276	200	
	E	18 428	2 015	10.9	771	38.3	41	57	101	526	1 025	128	178	
darunter über Kreis- grenze pendelnd	A		1 287		497	38.6	7	21	30	534	471	173	58	
	E		494		113	22.9	22	11	13	231	178	25	36	

<sup>1)</sup> Anteil der Auspendler (A) an den Erwerbspersonen, die in dem jeweiligen Gebiet wohnen.

<sup>2)</sup> Anteil der heimatvertriebenen Pendler an den Erwerbspersonen, die in dem jeweiligen Gebiet arbeiten.

<sup>3)</sup> Einschließlich "Ohne Angabe der Betriebszugehörigkeit".

## 6. Die Pendelwanderer in den Stadt- und Landkreisen Bayerns

Gebiet		Im Gebiet wohnende (A) bzw. arbeitende (E) Erwerbs- personen	Auspendler(A) bzw. Einpendler(E)		darunter		Von den Pendlern gehören zum Wirtschaftsbereich							
			Zahl	vH <sup>1)</sup>	Heimat- vertriebene		Land- wirte im Neben- beruf	Land- und Forst- wirt- schaft	Ge- werb- liche Urpro- duk- tion	Eisen- und Metall- ge- werbe	Son-3) stiges verar- beiten- des- und Baugew.	Handel- Geld Ver- kehr	Öffent- licher Dienst und Dienst- leistg. all.Art	
					Zahl	vH <sup>2)</sup>								
noch Regierungsbezirk Schwaben														
Kaufbeuren	A	19 826	1 868	9.4	964	51.6	15	28	60	223	953	304	300	
	E	18 451	493	2.7	218	44.2	9	15	23	76	225	121	33	
darunter über Kreis- grenze pendelnd	A		1 528		805	52.7	10	17	43	163	791	234	280	
	E		153		59	38.6	4	4	6	16	63	51	13	
Kempten (Allgäu)	A	28 580	3 806	13.3	1 361	35.8	16	40	85	562	1 883	871	365	
	E	25 923	1 149	4.4	390	33.9	3	26	12	133	876	47	55	
darunter über Kreis- grenze pendelnd	A		2 996		1 078	36.0	13	27	76	476	1 235	845	337	
	E		339		107	31.6	-	13	3	47	228	21	27	
Krumbach (Schwaben)	A	18 762	1 249	6.7	674	54.0	15	56	38	193	675	184	103	
	E	18 490	977	5.3	480	49.1	17	81	35	98	567	124	72	
darunter über Kreis- grenze pendelnd	A		399		228	57.1	1	2	13	100	161	79	44	
	E		127		34	26.8	3	27	10	5	53	19	13	
Markt Oberdorf	A	21 450	1 133	5.3	700	61.8	5	27	26	189	701	98	92	
	E	21 378	1 061	5.0	593	55.9	3	23	34	232	634	84	54	
darunter über Kreis- grenze pendelnd	A		310		192	61.9	3	16	9	29	168	35	53	
	E		238		85	35.7	1	12	17	72	101	21	15	
Memmingen	A	26 617	2 947	11.1	1 271	43.1	33	70	104	712	1 364	399	298	
	E	24 707	1 037	4.2	458	44.2	17	49	60	249	567	48	64	
darunter über Kreis- grenze pendelnd	A		2 123		889	41.9	19	29	49	501	930	362	252	
	E		213		76	35.7	3	8	5	38	133	11	18	
Mindelheim	A	29 063	1 901	6.5	936	49.2	22	65	77	201	1 058	246	254	
	E	28 884	1 722	6.0	853	49.5	22	62	67	176	1 004	195	218	
darunter über Kreis- grenze pendelnd	A		383		163	42.6	6	11	20	75	128	81	68	
	E		204		80	39.2	6	8	10	50	74	30	32	
Neuburg a.d.Donau	A	23 052	1 420	6.2	554	39.0	33	63	109	347	557	178	166	
	E	22 262	630	2.8	209	33.2	11	50	52	135	226	83	84	
darunter über Kreis- grenze pendelnd	A		982		409	41.6	24	25	66	242	409	133	107	
	E		192		64	33.3	2	12	9	30	78	38	25	
Neu-Ulm	A	21 660	6 628	30.6	2 856	43.1	55	90	163	2 453	2 755	800	367	
	E	17 175	2 143	12.5	899	42.0	23	39	77	774	985	170	98	
darunter über Kreis- grenze pendelnd	A		5 074		2 142	42.2	34	63	99	1 926	2 024	672	290	
	E		589		185	31.4	2	12	13	247	254	42	21	
Nördlingen	A	21 973	1 559	7.1	904	58.0	23	52	54	260	835	244	114	
	E	20 960	546	2.6	282	51.6	5	49	38	97	269	52	41	
darunter über Kreis- grenze pendelnd	A		1 107		653	59.0	18	17	30	172	607	197	84	
	E		94		31	33.0	-	14	14	9	41	5	11	
Schwabmünchen	A	20 980	3 857	18.4	1 494	38.7	64	51	93	463	2 244	546	460	
	E	18 642	1 519	8.1	604	39.8	40	35	38	96	1 117	104	129	
darunter über Kreis- grenze pendelnd	A		2 585		989	38.3	29	25	62	382	1 296	465	355	
	E		247		99	40.1	5	9	7	15	169	23	24	
Sonthofen	A	34 436	2 533	7.4	1 092	43.1	18	47	56	373	1 315	305	437	
	E	34 514	2 611	7.6	1 124	43.0	23	34	49	399	1 350	318	461	
darunter über Kreis- grenze pendelnd	A		167		51	30.5	-	13	11	23	62	27	31	
	E		245		83	33.9	5	-	4	49	97	40	55	
Wertingen	A	18 206	2 516	13.8	1 348	53.6	37	47	92	530	1 322	309	216	
	E	16 601	911	5.5	429	47.1	25	26	39	261	422	96	67	
darunter über Kreis- grenze pendelnd	A		1 763		964	54.7	17	26	62	327	952	238	158	
	E		158		45	28.5	5	5	9	58	52	25	9	
Kreis Lindau (Bodensee)														
Stadtkreis	A	9 081	106	1.2	14	13.2	-	1	1	18	39	27	20	
	E	9 788	813	8.3	162	19.9	8	10	7	129	284	196	187	
Landkreis	A	20 555	2 397	11.7	499	20.8	30	34	40	217	1 531	325	250	
	E	19 648	1 490	7.6	292	19.6	16	19	31	61	1 135	155	89	
darunter über Kreis- grenze pendelnd	A		1 012		224	22.1	15	18	12	163	460	175	184	
	E		105		17	16.2	1	3	3	7	64	5	23	

- 1) Anteil der Auspendler (A) an den Erwerbspersonen, die in dem jeweiligen Gebiet wohnen.  
Anteil der Einpendler (E) an den Erwerbspersonen, die in dem jeweiligen Gebiet arbeiten.  
2) Anteil der heimatvertriebenen Pendler an den Aus- bzw. Einpendlern insgesamt.  
3) Einschließlich "Ohne Angabe der Betriebszugehörigkeit".

## 7. Die Pendelwanderer in ausgewählten kreisangehörigen Gemeinden Bayerns

Gebiet	Im Gebiet wohnende (A) bzw. arbeitende (E) Erwerbs- personen	Auspendler(A) bzw. Einpendler(E)		darunter		Von den Pendlern gehören zum Wirtschaftsbereich						
				Heimat- vertriebene	Land- wirte im Neben- beruf	Land- und Forst- wirt- schaft	Ge- werb- liche Urpro- duk- tion	Eisen- und Metall- ge- werbe	Son- 3) stiges verar- beiten- des- und Baugew.	Handel Geld Ver- kehr	Öffent- licher Dienst und Dienst- leistg. all.Art	
		Zahl	vH <sup>1)</sup>	Zahl	vH <sup>2)</sup>							

a) Gemeinden mit mehr als 50 Aus- und Einpendlern

Regierungsbezirk Oberbayern

Landkreis Aichach:												
Aichach	A	2 750	237	8.6	84	35.4	1	4	2	51	103	37
	E	3 106	593	19.1	253	42.7	14	5	4	84	354	54
Landkreis Altötting:												
Altötting	A	4 159	506	12.2	188	37.2	-	2	11	22	389	32
	E	4 372	719	16.4	278	38.7	15	17	16	276	194	112
Emmerting	A	656	101	15.4	37	36.6	11	7	8	7	71	4
	E	1 303	748	57.4	319	42.6	31	1	3	5	729	8
Garching a.d.Alz	A	1 142	311	21.6	62	19.9	1	1	-	14	267	12
	E	1 237	106	8.6	33	31.1	6	1	-	1	71	6
Markt	A	607	136	22.4	37	27.2	2	-	3	16	111	3
	E	521	50	9.6	18	36.0	2	-	2	3	36	2
Neuötting	A	2 410	262	10.9	40	15.3	2	2	10	64	117	42
	E	2 500	352	14.1	120	34.1	7	3	15	51	181	23
Töging	A	2 915	277	9.5	71	25.6	1	5	9	41	112	40
	E	3 133	495	15.8	90	18.2	31	1	122	267	79	11
Unterneukirchen	A	834	172	20.6	68	39.5	2	2	5	10	137	8
	E	719	57	7.9	18	31.6	9	-	-	1	51	3
Winhöring	A	1 232	210	17.0	47	22.4	5	-	29	67	70	15
	E	1 089	67	6.2	16	23.9	5	15	22	3	24	2
Landkreis Bad Aibling:												
Au b.Bad Aibling	A	652	77	11.8	37	48.1	2	1	5	9	33	24
	E	654	79	12.1	36	45.6	1	1	2	4	63	3
Bad Aibling	A	3 681	374	10.2	162	43.3	1	5	3	35	158	107
	E	4 055	748	18.4	248	33.2	5	3	32	69	248	297
Bruckmühl	A	3 332	307	9.2	77	25.1	1	4	6	58	98	81
	E	3 339	314	9.4	125	39.8	7	1	8	9	273	3
Feilnbach	A	539	91	16.9	37	40.7	2	2	1	8	47	23
	E	550	102	18.5	51	50.0	3	1	2	2	89	3
Kolbermoor	A	3 701	688	18.6	113	16.4	4	11	39	54	310	134
	E	3 175	162	5.1	35	21.6	5	1	18	12	115	9
Landkreis Bad Tölz:												
Bad Tölz	A	6 252	105	1.7	22	21.0	-	-	-	6	21	41
	E	7 082	935	13.2	414	44.3	9	10	12	50	334	416
Benediktbeuern	A	1 092	130	11.9	53	40.8	-	4	7	14	53	32
	E	1 029	67	6.5	31	46.3	-	2	-	2	44	9
Bichl	A	625	116	18.6	48	41.4	1	1	9	7	48	28
	E	572	63	11.0	20	31.7	-	1	-	9	43	2
Kochel	A	2 017	109	5.4	41	37.6	-	-	9	13	24	33
	E	1 972	64	3.2	25	39.1	2	-	6	11	36	5
Landkreis Berchtesgaden:												
Bayerisch Gmain	A	993	144	14.5	38	26.4	1	1	1	19	26	62
	E	906	57	6.3	21	36.8	-	1	-	1	27	24
Berchtesgaden	A	2 974	101	3.4	29	28.7	1	3	8	11	15	50
	E	4 152	1 279	30.8	390	30.5	27	35	105	52	246	539
Landkreis Dachau:												
Dachau	A	11 790	2 196	18.6	570	26.0	7	5	56	838	490	352
	E	10 900	1 306	12.0	644	49.3	23	9	28	243	416	497
Karlsfeld	A	1 014	464	45.8	168	36.2	10	1	11	220	107	52
	E	1 089	539	49.5	243	45.1	4	1	24	419	18	56

- 1) Anteil der Auspendler (A) an den Erwerbspersonen, die in dem jeweiligen Gebiet wohnen.  
 Anteil der Einpendler (E) an den Erwerbspersonen, die in dem jeweiligen Gebiet arbeiten.  
 2) Anteil der heimatvertriebenen Pendler an den Aus- bzw. Einpendlern insgesamt.  
 3) Einschließlich "Ohne Angabe der Betriebszugehörigkeit".



## 7. Die Pendelwanderer in ausgewählten kreisangehörigen Gemeinden Bayerns

Gebiet		Im Gebiet wohnende (A) bzw. arbeitende (E) Erwerbs- personen	Auspendler(A) bzw. Einpendler(E)		darunter		Von den Pendlern gehören zum Wirtschaftsbereich							
			Zahl	vH <sup>1)</sup>	Heimat- vertriebene		Land- wirte im Neben- beruf	Land- und Forst- wirt- schaft	Ge- werb- liche Urpro- duk- tion	Eisen- und Metall- ge- werbe	Son-3) stiges verar- beiten- des- und Baugew.	Handel Geld Ver- kehr	Öffent- licher Dienst und Dienst- leistg. all.Art	
					Zahl	vH <sup>2)</sup>								
noch Landkreis Dachau														
Markt Indersdorf	A	859	188	21.9	98	52.1	2	3	-	78	63	17	27	
	E	822	151	18.4	74	49.0	4	2	5	74	44	13	13	
Petershausen	A	718	184	25.6	100	54.3	3	-	6	71	42	35	30	
	E	596	62	10.4	15	24.2	10	2	10	5	12	29	4	
Landkreis Ebersberg:														
Ebersberg	A	1 898	259	13.6	78	30.1	1	1	4	53	68	72	61	
	E	1 818	179	9.8	90	50.3	4	21	-	5	77	19	57	
Kirchseeon	A	1 737	399	23.0	88	22.1	4	2	2	72	116	137	70	
	E	1 470	132	9.0	43	32.6	-	1	-	10	61	52	8	
Markt Grafing	A	2 051	433	21.1	136	31.4	4	1	4	54	136	139	99	
	E	1 850	232	12.5	85	36.6	3	10	1	38	105	55	23	
Markt Schwaben	A	2 146	514	24.0	151	29.4	2	2	11	94	162	149	96	
	E	1 745	113	6.5	30	26.5	2	-	4	13	53	36	7	
Moosach	A	579	93	16.1	36	38.7	2	1	-	16	42	21	13	
	E	581	95	16.4	30	31.6	2	-	2	70	12	6	5	
Landkreis Erding:														
Dorfen	A	2 003	280	14.0	91	32.5	2	2	30	12	54	35	147	
	E	1 932	209	10.8	66	31.6	18	7	50	20	77	44	11	
Erding	A	4 351	126	2.9	25	19.8	-	4	7	23	36	21	35	
	E	6 950	2 725	39.2	1 476	54.2	30	15	54	125	276	140	2 115	
Landkreis Freising:														
Moosburg	A	4 041	344	8.5	93	27.0	1	4	11	104	55	65	105	
	E	4 201	504	12.0	210	41.7	16	14	41	138	204	50	57	
Landkreis Fürstenfeldbruck:														
Fürstenfeldbruck	A	5 411	939	17.4	153	16.3	2	5	16	137	251	299	231	
	E	6 130	1 658	27.0	720	43.4	27	38	21	76	332	137	1 054	
Geltendorf	A	634	146	23.0	35	24.0	3	5	6	24	57	34	20	
	E	559	71	12.7	16	22.5	5	2	-	2	9	57	1	
Germering	A	1 348	575	42.7	159	27.7	2	2	6	87	170	224	86	
	E	858	85	9.9	21	24.7	-	1	-	11	53	7	13	
Maisach	A	2 104	938	44.6	273	29.1	8	5	12	118	263	280	260	
	E	1 264	98	7.8	26	26.5	2	1	3	12	50	16	16	
Olching	A	3 545	1 701	48.0	340	20.0	20	3	19	218	528	619	314	
	E	2 003	159	7.9	43	27.0	4	2	1	11	81	46	18	
Puchheim	A	1 414	673	47.6	109	16.2	6	1	2	68	166	303	133	
	E	852	111	13.0	35	31.5	2	-	13	2	87	7	2	
Türkenfeld	A	789	200	25.3	70	35.0	8	4	4	34	44	84	30	
	E	669	80	12.0	30	37.5	-	-	-	8	65	3	4	
Unterpfaffenhofen	A	1 691	677	40.0	152	22.5	4	3	15	108	174	279	98	
	E	1 220	206	16.9	105	51.0	2	4	-	18	39	17	128	
Landkreis Garmisch-Partenkirchen:														
Eschenlohe	A	639	89	13.9	40	44.9	1	-	1	8	41	21	18	
	E	625	75	12.0	24	32.0	3	1	50	4	8	8	4	
Garmisch-Partenkirchen	A	12 867	101	0.8	39	38.6	-	-	3	7	35	10	46	
	E	13 692	926	6.8	318	34.3	3	6	9	53	285	207	366	
Oberau	A	892	187	21.0	50	26.7	1	-	1	10	49	54	73	
	E	819	114	13.9	58	50.9	3	1	-	4	94	2	13	

- 1) Anteil der Auspendler (A) an den Erwerbspersonen, die in dem jeweiligen Gebiet wohnen.  
Anteil der Einpendler (E) an den Erwerbspersonen, die in dem jeweiligen Gebiet arbeiten.  
2) Anteil der heimatvertriebenen Pendler an den Aus- bzw. Einpendlern insgesamt.  
3) Einschließlich "Ohne Angabe der Betriebszugehörigkeit".



## 7. Die Pendelwanderer in ausgewählten kreisangehörigen Gemeinden Bayerns

Gebiet		Im Gebiet wohnende (A) bzw. arbeitende (E) Erwerbs- personen	Auspendler(A) bzw. Einpendler(E)		darunter		Von den Pendlern gehören zum Wirtschaftsbereich						
					Heimat- vertriebene		Land- wirte im Neben- beruf	Land- und Forst- wirt- schaft	Ge- werb- liche Urpro- duk- tion	Eisen- und Metall- ge- werbe	Son- <sup>3)</sup> stiges verar- beiten- des- und Baugew	Handel Geld Ver- kehr	Öffent- licher Dienst und Dienst- leistg. all.Art
			Zahl	vH <sup>1)</sup>	Zahl	vH <sup>2)</sup>							
Landkreis Ingolstadt:													
Ebenhausen	A	741	115	15.5	30	26.1	2	-	-	63	29	19	4
	E	761	135	17.7	53	39.3	1	-	1	54	70	6	4
Kösching	A	1 688	329	19.5	107	32.5	5	5	4	171	87	38	24
	E	1 451	92	6.3	22	23.9	8	5	2	6	19	53	7
Reichertshofen	A	974	140	14.4	40	28.6	4	-	5	49	24	54	8
	E	915	81	8.6	16	19.8	7	-	5	10	31	32	3
Landkreis Landsberg:													
Dießen	A	2 533	128	5.1	39	30.5	-	2	3	30	29	33	31
	E	2 545	140	5.5	70	50.0	5	24	-	14	72	16	14
Penzing	A	653	114	17.5	51	44.7	2	1	-	16	23	5	69
	E	1 058	519	49.1	253	48.7	1	-	-	5	13	2	499
Unterschondorf	A	516	67	13.0	23	34.3	-	-	9	6	14	22	16
	E	523	74	14.1	32	43.2	1	4	-	5	43	9	13
Landkreis Laufen:													
Freilassing	A	3 205	123	3.8	29	23.6	-	-	2	14	39	28	40
	E	3 573	491	13.7	161	32.8	8	2	2	31	174	244	38
Teisendorf	A	1 073	103	9.6	35	34.0	3	1	2	14	38	30	18
	E	1 131	161	14.2	43	26.7	11	13	6	27	71	35	9
Landkreis Miesbach:													
Bad Wiessee	A	2 340	118	5.0	38	32.2	-	3	7	13	50	21	24
	E	2 367	145	6.1	40	27.6	-	4	-	6	57	25	53
Gmund a.Tegernsee	A	1 569	157	10.0	33	21.0	-	-	6	20	60	48	23
	E	1 544	132	8.5	34	25.8	1	-	-	7	89	15	21
Hausham	A	3 123	297	9.5	48	16.2	1	7	7	31	152	49	51
	E	3 435	609	17.7	120	19.7	21	4	526	4	49	19	7
Holzkirchen	A	2 189	377	17.2	118	31.3	2	18	4	53	179	86	37
	E	2 144	332	15.5	103	31.0	3	5	4	41	143	105	34
Miesbach	A	2 431	255	10.5	33	12.9	-	1	119	22	66	29	18
	E	2 849	673	23.6	196	29.1	-	10	77	61	354	84	87
Rottach-Egern	A	2 424	172	7.1	28	16.3	2	4	5	10	80	35	38
	E	2 421	169	7.0	43	25.4	-	3	2	20	75	27	42
Schaftlach	A	645	124	19.2	46	37.1	-	-	57	6	44	10	7
	E	577	56	9.7	10	17.9	-	-	1	20	18	16	1
Schliersee	A	3 165	573	18.1	166	29.0	7	2	277	26	153	76	39
	E	2 728	136	5.0	27	19.9	-	8	5	13	63	23	24
Tegernsee	A	2 572	278	10.8	88	31.7	1	3	2	31	108	70	64
	E	2 535	241	9.5	55	22.8	3	9	18	15	80	67	52
Waakirchen	A	1 350	118	8.7	34	28.8	-	1	3	29	44	27	14
	E	1 394	162	11.6	60	37.0	5	-	151	2	7	1	1
Landkreis Mühldorf:													
Ampfing	A	1 164	133	11.4	60	45.1	1	-	5	14	84	20	10
	E	1 101	70	6.4	24	34.3	-	2	3	8	27	26	4
Aschau b.Kraiburg	A	1 106	122	11.0	95	77.9	2	-	2	10	93	8	9
	E	1 166	182	15.6	95	52.2	3	3	-	47	93	9	30
Hart	A	280	139	49.6	28	20.1	1	1	17	45	44	24	8
	E	352	211	59.9	61	28.9	24	-	9	8	191	-	3
Kraiburg a.Inn	A	1 250	194	15.5	87	44.8	2	5	2	35	121	16	15
	E	1 282	226	17.6	125	55.3	1	3	5	26	156	29	7
Mühldorf	A	4 991	376	7.5	89	23.7	1	1	28	69	168	64	46
	E	5 863	1 248	21.3	405	32.5	31	19	24	105	395	495	210

- 1) Anteil der Auspendler (A) an den Erwerbspersonen, die in dem jeweiligen Gebiet wohnen.  
 Anteil der Einpendler (E) an den Erwerbspersonen, die in dem jeweiligen Gebiet arbeiten.  
 2) Anteil der heimatvertriebenen Pendler an den Aus- bzw. Einpendlern insgesamt.  
 3) Einschließlich "Ohne Angabe der Betriebszugehörigkeit".

## 7. Die Pendelwanderer in ausgewählten kreisangehörigen Gemeinden Bayerns

Gebiet		Im Gebiet wohnende (A) bzw. arbeitende (E) Erwerbs- personen	Auspendler(A) bzw. Einpendler(E)		darunter		Von den Pendlern gehören zum Wirtschaftsbereich							
			Zahl	vH <sup>1)</sup>	Zahl	vH <sup>2)</sup>	Land- und Forst- wirt- schaft	Ge- werb- liche Urpro- duk- tion	Eisen- und Metall- ge- werbe	Son-3) stiges verar- beiten- des- und Baugew.	Handel Ver- kehr	Öffent- licher Dienst und Dienst- leistg. all.Art		
													Heimat- vertriebene	Land- wirte im Neben- beruf
Landkreis München:														
Feldkirchen	A	1 165	292	25.1	91	31.2	-	1	-	50	94	87	60	
	E	1 046	173	16.5	54	31.2	1	1	17	67	62	20	6	
Gräfelfing	A	4 299	2 016	46.9	441	21.9	1	4	28	229	377	790	588	
	E	2 474	191	7.7	51	26.7	-	1	9	27	101	27	26	
Grünwald	A	2 522	707	28.0	140	19.8	-	2	15	76	132	212	270	
	E	2 061	246	11.9	58	23.6	3	7	14	96	68	16	45	
Haar	A	2 783	865	31.1	246	28.4	3	9	20	109	235	264	228	
	E	2 132	214	10.0	52	24.3	5	6	3	20	92	49	44	
Höhenkirchen	A	730	162	22.2	71	43.8	-	-	4	15	83	34	26	
	E	684	116	17.0	35	30.2	7	23	-	18	65	5	5	
Hohenbrunn	A	1 290	493	38.2	137	27.8	-	2	9	85	135	127	135	
	E	952	155	16.3	78	50.3	-	-	1	42	91	11	10	
Ismaning	A	2 597	612	23.6	131	21.4	3	7	42	105	212	160	86	
	E	2 133	148	6.9	40	27.0	2	2	88	4	24	9	21	
Oberschleißheim	A	1 991	745	37.4	146	19.6	3	11	2	234	210	150	138	
	E	1 296	50	3.9	13	26.0	3	3	-	3	10	9	25	
Planegg	A	1 997	787	39.4	149	18.9	2	3	12	105	218	264	185	
	E	1 388	178	12.8	32	18.0	2	5	6	17	49	59	42	
Pullach	A	2 657	923	34.7	201	21.8	1	2	45	133	221	276	246	
	E	2 081	347	16.7	72	20.7	5	3	14	203	56	15	56	
Unterbiberg	A	1 577	467	29.6	52	11.1	1	5	12	81	130	134	105	
	E	1 466	356	24.3	131	36.8	4	-	-	5	58	10	283	
Unterföhring	A	1 550	576	37.2	144	25.0	-	1	100	63	199	131	82	
	E	1 072	98	9.1	20	20.4	2	-	56	5	31	2	4	
Unterhaching	A	4 321	1 915	44.3	397	20.7	3	6	40	330	452	532	555	
	E	2 574	168	6.5	58	34.5	1	6	14	22	94	9	23	
Landkreis Pfaffenhofen a.d.Ilm:														
Geisenfeld	A	1 502	141	9.4	31	22.0	2	6	5	35	46	31	18	
	E	1 497	136	9.1	45	33.1	11	23	3	20	67	10	13	
Pfaffenhofen a.d.Ilm	A	3 641	301	8.3	77	25.6	2	1	27	56	112	51	54	
	E	3 848	508	13.2	168	33.1	18	10	37	81	211	97	72	
Reichertshausen	A	383	50	13.1	20	40.0	1	2	3	15	17	6	7	
	E	389	56	14.4	15	26.8	6	1	-	4	42	8	1	
Landkreis Rosenheim:														
Bernau a.Chiemsee	A	1 096	101	9.2	25	24.8	1	-	2	10	39	29	21	
	E	1 098	103	9.4	25	24.3	1	3	4	19	13	6	58	
Brannenburg	A	591	92	15.6	23	25.0	1	3	7	13	39	14	16	
	E	841	342	40.7	97	28.4	20	23	28	34	114	102	41	
Degerndorf a.Inn	A	1 171	203	17.3	53	26.1	8	7	17	14	73	62	30	
	E	1 227	259	21.1	116	44.8	4	3	8	10	54	19	165	
Kiefersfelden	A	2 135	145	6.8	62	42.8	2	3	5	11	63	34	29	
	E	2 112	122	5.8	50	41.0	2	1	77	5	23	5	11	
Kirchdorf a.Inn	A	1 628	124	7.6	16	12.9	1	1	5	12	57	27	22	
	E	1 784	280	15.7	96	34.3	20	2	18	3	246	7	4	
Neubeuern	A	618	108	17.5	25	23.1	13	1	2	4	89	8	4	
	E	561	51	9.1	13	25.5	1	2	-	22	13	1	13	
Oberaudorf	A	1 215	135	11.1	45	33.3	-	5	27	6	32	30	35	
	E	1 253	173	13.8	50	28.9	4	19	3	12	94	22	23	
Prien a.Chiemsee	A	2 554	214	8.4	65	30.4	2	3	5	26	51	56	73	
	E	2 652	312	11.8	74	23.7	7	2	7	31	127	87	58	
Stephanskirchen	A	2 697	642	23.8	154	24.0	8	4	34	69	272	146	117	
	E	2 180	125	5.7	46	36.8	3	8	18	6	81	8	4	

1) Anteil der Auspendler (A) an den Erwerbspersonen, die in dem jeweiligen Gebiet wohnen.  
Anteil der Einpendler (E) an den Erwerbspersonen, die in dem jeweiligen Gebiet arbeiten.

2) Anteil der heimatvertriebenen Pendler an den Aus- bzw. Einpendlern insgesamt.

3) Einschließlich "Ohne Angabe der Betriebszugehörigkeit".

## 7. Die Pendelwanderer in ausgewählten kreisangehörigen Gemeinden Bayerns

Gebiet		Im Gebiet wohnende (A) bzw. arbeitende (E) Erwerbs- personen	Auspendler(A) bzw. Einpendler(E)		darunter			Von den Pendlern gehören zum Wirtschaftsbereich							
			Zahl	vH <sup>1)</sup>	Zahl	vH <sup>2)</sup>	Heimat- vertriebene	Land- wirte im Neben- beruf	Land- und Forst- wirt- schaft	Ge- werb- liche Urpro- duk- tion	Eisen- und Metall- ge- werbe	Son- stiges verar- beiten- des und Baugew.	Handel Geld Ver- kehr	Öffent- licher Dienst und Dienst- leistg. all.Art	
Landkreis Schongau:															
Peiting	A	3 265	191	5.8	51	26.7	6	5	16	27	78	34	31		
	E	3 184	110	3.5	42	38.2	4	6	48	17	29	4	6		
Schongau	A	2 984	109	3.7	61	56.0	-	-	10	15	46	9	29		
	E	3 311	436	13.2	197	45.2	7	17	23	68	197	77	54		
Landkreis Schrobenhausen:															
Schrobenhausen	A	3 619	186	5.1	74	39.8	1	3	2	32	114	20	15		
	E	3 895	462	11.9	131	28.4	43	22	4	25	300	57	54		
Landkreis Starnberg:															
Feldafing	A	967	244	25.2	77	31.6	1	3	4	39	65	59	74		
	E	845	122	14.4	58	47.5	2	4	-	7	59	4	48		
Gauting	A	4 113	1 200	29.2	290	24.2	3	8	34	151	243	444	320		
	E	3 250	337	10.4	140	41.5	4	1	4	136	87	26	83		
Gilching	A	2 071	710	34.3	163	23.0	8	4	13	140	136	193	224		
	E	1 412	51	3.6	11	21.6	-	1	-	3	22	9	16		
Herrsching	A	2 005	344	17.2	112	32.6	2	-	3	45	79	87	130		
	E	1 759	98	5.6	35	35.7	3	1	2	6	38	27	24		
Krailling	A	1 757	719	40.9	270	37.6	4	4	9	131	148	183	244		
	E	1 127	89	7.9	32	36.0	-	6	-	11	45	11	16		
Oberalting-Seefeld	A	569	82	14.4	15	18.3	-	-	-	9	31	27	15		
	E	540	53	9.8	27	50.9	-	2	-	5	43	-	3		
Oberpfaffenhofen	A	453	148	32.7	35	23.6	2	5	-	30	33	30	50		
	E	385	80	20.8	29	36.3	-	-	-	3	14	7	56		
Starnberg	A	4 524	656	14.5	156	23.8	3	6	6	85	129	198	232		
	E	4 798	930	19.4	357	38.4	12	35	35	140	318	160	242		
Tutzing	A	2 439	430	17.6	133	30.9	2	2	3	60	115	119	131		
	E	2 187	178	8.1	57	32.0	2	4	1	21	87	27	38		
Landkreis Traunstein:															
Altenmarkt a.d.Alz	A	1 171	187	16.0	39	20.9	5	2	2	10	141	12	20		
	E	1 179	195	16.5	74	37.9	3	5	1	110	66	9	4		
Marquartstein	A	793	123	15.5	59	48.0	-	-	-	90	23	5	5		
	E	825	155	18.8	40	25.8	12	50	3	32	37	15	18		
Siegsdorf	A	1 575	148	9.4	41	27.7	2	3	2	23	62	26	32		
	E	1 526	99	6.5	18	18.2	5	7	1	12	41	26	12		
Tacherting	A	933	180	19.3	56	31.1	12	1	2	14	148	8	7		
	E	809	56	6.9	29	51.8	-	1	-	46	8	-	1		
Trostberg	A	2 870	122	4.3	29	23.8	-	-	1	60	45	12	4		
	E	3 460	712	20.6	228	32.0	44	4	3	24	557	85	39		
Uebersee	A	1 606	124	7.7	41	33.1	1	-	1	29	37	18	39		
	E	1 536	54	3.5	19	35.2	-	1	1	28	11	7	6		
Landkreis Weilheim:															
Hechendorf	A	241	65	27.0	7	10.8	-	-	2	8	36	15	4		
	E	247	71	28.7	33	46.5	-	-	19	40	7	3	2		
Murnau	A	2 685	147	5.5	18	12.2	3	2	15	22	52	37	19		
	E	3 405	867	25.5	405	46.7	7	19	6	65	456	185	136		
Peißenberg	A	3 597	302	8.4	51	16.9	-	1	9	82	128	53	29		
	E	3 661	366	10.0	78	21.3	18	1	267	30	50	12	6		
Penzberg	A	4 398	229	5.2	61	26.6	-	1	4	34	100	62	28		
	E	4 489	320	7.1	117	36.6	10	3	164	21	85	39	8		
Weilheim	A	5 327	308	5.8	78	25.3	2	4	37	46	118	71	32		
	E	6 224	1 205	19.4	560	46.5	21	14	36	355	518	157	125		

- 1) Anteil der Auspendler (A) an den Erwerbspersonen, die in dem jeweiligen Gebiet wohnen.  
 Anteil der Einpendler (E) an den Erwerbspersonen, die in dem jeweiligen Gebiet arbeiten.  
 2) Anteil der heimatvertriebenen Pendler an den Aus- bzw. Einpendlern insgesamt.  
 3) Einschließlich "Ohne Angabe der Betriebszugehörigkeit".

## 7. Die Pendelwanderer in ausgewählten kreisangehörigen Gemeinden Bayerns

Gebiet		Im Gebiet wohnende (A) bzw. arbeitende (E) Erwerbs- personen	Auspendler(A) bzw. Einpender(E)		darunter		Von den Pendlern gehören zum Wirtschaftsbereich							Öffent- licher Dienst und Dienst- leistg. all.Art
			Zahl	vH <sup>1)</sup>	Zahl	vH <sup>2)</sup>	Heimat- vertriebene	Land- wirte im Neben- beruf	Land- und Forst- wirt- schaft	Ge- werb- liche Urpro- duk- tion	Eisen- und Metall- ge- werbe	Son- stiges verar- beiten- des- und Baugew.	Handel- Geld Ver- kehr	
Landkreis Wolfratshausen:														
Baierbrunn	A	606	266	43.9	59	22.2	-	5	19	111	65	33	33	
	E	537	197	36.7	74	37.6	-	-	19	150	24	1	3	
Sauerlach	A	828	304	36.7	117	38.5	-	4	4	89	105	56	46	
	E	593	69	11.6	32	46.4	4	39	-	5	14	5	6	
Wolfratshausen	A	2 348	411	17.5	120	29.2	2	-	10	110	122	76	93	
	E	2 321	384	16.5	120	31.3	16	14	9	44	160	65	92	
Regierungsbezirk Niederbayern														
Landkreis Deggendorf:														
Deggenu	A	665	192	28.9	49	25.5	7	2	5	29	105	30	21	
	E	547	74	13.5	22	29.7	3	-	-	13	40	20	1	
Hengersberg	A	1 289	180	14.0	55	30.6	6	2	4	23	108	23	20	
	E	1 273	164	12.9	68	41.5	3	2	11	58	76	10	7	
Metten	A	1 313	163	12.4	45	27.6	1	5	7	20	83	31	17	
	E	1 214	64	5.3	5	7.8	9	12	20	5	13	4	10	
Pankofen	A	1 234	174	14.1	92	52.9	2	1	7	19	79	44	24	
	E	1 119	59	5.3	17	28.8	-	-	9	5	38	1	6	
Plattling	A	3 644	180	4.9	56	31.1	1	1	4	8	102	36	29	
	E	4 090	626	15.3	201	32.1	9	6	20	45	258	263	34	
Landkreis Eggenfelden:														
Hebertsfelden	A	540	80	14.8	31	38.8	5	2	25	3	38	7	5	
	E	570	110	19.3	40	36.4	3	-	81	1	13	9	6	
Linden	A	729	133	18.2	38	28.6	5	-	60	8	46	12	7	
	E	648	52	8.0	22	42.3	5	2	28	3	15	3	1	
Landkreis Kelheim:														
Abensberg	A	2 057	185	9.0	40	21.6	4	2	8	17	125	17	16	
	E	2 100	228	10.9	93	40.8	14	10	3	10	152	42	11	
Kelheim	A	4 749	104	2.2	39	37.5	2	2	13	23	46	7	13	
	E	6 251	1 606	25.7	423	26.3	81	54	39	50	355	33	75	
Saal	A	1 357	180	13.3	67	37.2	2	1	5	3	138	16	17	
	E	1 439	262	18.2	96	36.6	6	-	96	30	113	17	6	
Landkreis Landshut:														
Altheim	A	666	127	19.1	49	38.6	3	-	3	18	64	19	23	
	E	647	108	16.7	57	52.8	2	1	25	6	73	2	1	
Landkreis Mallersdorf:														
Geiselhöring	A	1 485	128	8.6	46	35.9	4	6	3	5	72	17	25	
	E	1 423	66	4.6	18	27.3	2	1	3	7	45	6	4	
Landkreis Passau:														
Grubweg	A	1 109	226	20.4	40	17.7	7	2	5	10	92	63	54	
	E	1 265	382	30.2	142	37.2	7	-	4	313	37	4	24	
Hacklberg	A	1 699	551	32.4	133	24.1	10	6	7	52	190	193	103	
	E	1 211	63	5.2	22	34.9	1	1	13	6	35	2	6	
Heining	A	2 345	754	32.2	209	27.7	13	6	42	63	262	292	89	
	E	1 645	54	3.3	17	31.5	4	-	2	5	26	17	4	
Landkreis Regen:														
Lindberg	A	1 582	234	14.8	27	11.5	21	37	-	7	161	21	8	
	E	1 408	60	4.3	18	30.0	3	6	6	2	43	3	-	

- 1) Anteil der Auspendler (A) an den Erwerbspersonen, die in dem jeweiligen Gebiet wohnen.  
 Anteil der Einpendler (E) an den Erwerbspersonen, die in dem jeweiligen Gebiet arbeiten.  
 2) Anteil der heimatvertriebenen Pendler an den Aus- bzw. Einpendlern insgesamt.  
 3) Einschließlich "Ohne Angabe der Betriebszugehörigkeit".

## 7. Die Pendelwanderer in ausgewählten kreisangehörigen Gemeinden Bayerns

Gebiet		Im Gebiet wohnende (A) bzw. arbeitende (E) Erwerbs- personen	Auspendler(A) bzw.. Einpendler(E)		darunter			Von den Pendlern gehören zum Wirtschaftsbereich						
			Zahl	vH <sup>1)</sup>	Heimat- vertriebene		Land- wirte im Neben- beruf	Land- und Forst- wirt- schaft	Ge- werb- liche Urpro- duk- tion	Eisen- und Metall- ge- werbe	Son- stiges verar- beiten- des- und Baugew.	Handel Geld Ver- kehr	Öffent- licher Dienst und Dienst- leistg. all.Art	
					Zahl	vH <sup>2)</sup>								
Landkreis Vilsbiburg:														
Vilsbiburg	A	2 516	108	4.3	23	21.3	-	3	6	2	59	20	18	
	E	2 701	293	10.8	157	53.6	3	2	2	37	184	29	39	
Landkreis Wolfstein:														
Ort	A	716	79	11.0	23	29.1	4	-	1	2	51	5	20	
	E	715	78	10.9	6	7.7	17	-	-	1	76	-	1	
Regierungsbezirk Oberpfalz														
Landkreis Amberg:														
Freihung	A	506	74	14.6	25	33.8	5	1	1	14	14	13	31	
	E	516	84	16.3	16	19.0	9	-	47	-	32	3	2	
Schnaittenbach	A	1 339	139	10.4	31	22.3	7	-	84	6	25	12	12	
	E	1 252	52	4.2	12	23.1	3	3	16	9	18	3	3	
Landkreis Burglengenfeld:														
Burglengenfeld	A	2 833	468	16.5	68	14.5	15	2	37	368	21	23	17	
	E	2 620	255	9.7	46	18.0	16	27	61	26	71	29	41	
Dachelhofen	A	555	80	14.4	29	36.3	-	1	13	15	23	23	5	
	E	1 018	543	53.3	102	18.8	15	-	118	326	90	1	0	
Fronberg	A	636	116	18.2	34	29.3	3	-	4	28	30	47	7	
	E	615	95	15.4	24	25.3	2	-	3	83	7	-	2	
Maxhütte	A	1 212	178	14.7	53	29.8	2	-	120	9	22	12	15	
	E	3 050	2 016	66.1	480	23.8	118	7	114	1 801	29	36	29	
Meßnerskreith	A	647	292	45.1	69	23.6	34	4	44	182	24	23	15	
	E	575	220	38.3	35	15.9	29	-	23	175	1	21	-	
Teublitz	A	1 625	937	57.7	368	39.3	6	4	91	760	31	29	22	
	E	739	51	6.9	17	33.3	-	4	13	4	16	7	7	
Landkreis Eschenbach i.d.OPf.:														
Auerbach	A	2 172	287	13.2	35	12.2	23	2	197	19	21	4	44	
	E	2 086	201	9.6	76	37.8	5	6	22	1	129	20	23	
Eschenbach i.d.OPf.	A	1 575	191	12.1	98	51.3	3	-	2	6	31	20	132	
	E	1 482	98	6.6	46	46.9	1	-	1	10	41	12	34	
Neuhaus a.d.Pegnitz	A	569	76	13.4	28	36.8	-	2	-	29	24	11	10	
	E	573	80	14.0	19	23.8	4	7	1	9	45	16	2	
Nitzlbuch	A	721	131	18.2	64	48.9	1	1	22	3	60	6	39	
	E	804	214	26.6	16	7.5	24	-	202	-	10	1	1	
Pressath	A	1 560	215	13.8	65	30.2	2	1	3	9	40	45	117	
	E	1 440	95	6.6	26	27.4	6	11	1	4	54	23	2	
Landkreis Kemnath:														
Neusorg	A	719	109	15.2	26	23.9	1	4	6	10	58	26	5	
	E	779	169	21.7	21	12.4	15	-	46	2	78	36	7	
Landkreis Nabburg:														
Nabburg	A	1 865	166	8.9	53	31.9	-	1	68	13	28	35	21	
	E	1 811	112	6.2	35	31.3	7	-	11	14	42	17	28	
Landkreis Neustadt a.d. Waldnaab:														
Altenstadt a.d.Waldnaab	A	659	136	20.6	17	12.5	6	3	6	3	56	47	21	
	E	588	65	11.1	14	21.5	-	-	-	2	60	3	-	

- 1) Anteil der Auspendler (A) an den Erwerbspersonen, die in dem jeweiligen Gebiet wohnen.  
 Anteil der Einpendler (E) an den Erwerbspersonen, die in dem jeweiligen Gebiet arbeiten.  
 2) Anteil der heimatvertriebenen Pendler an den Aus- bzw. Einpendlern insgesamt.  
 3) Einschließlich "Ohne Angabe der Betriebszugehörigkeit".

## 7. Die Pendelwanderer in ausgewählten kreisangehörigen Gemeinden Bayerns

Gebiet		Im Gebiet wohnende (A) bzw. arbeitende (E) Erwerbs- personen	Auspendler(A) bzw. Einpendler(E)		darunter		Von den Pendlern gehören zum Wirtschaftsbereich							
			Zahl	vH <sup>1)</sup>	Zahl	vH <sup>2)</sup>	Land- und Forst- wirt- schaft	Land- wirts- chaft im Neben- beruf	Ge- werb- liche Urpro- duk- tion	Eisen- und Metall- ge- werbe	Son- stiges verar- beiten- des- und Baugew.	Handel- Geld Ver- kehr	Öffent- licher Dienst und Dienst- leistg. all.Art	
noch Landkreis Neustadt a.d.Waldnaab														
Etzenricht	A	1 205	139	11.5	17	12.2	2	-	1	11	55	50	22	
	E	1 205	139	11.5	43	30.9	12	4	5	121	7	-	2	
Floß	A	1 223	213	17.4	28	13.1	1	1	18	13	132	35	14	
	E	1 142	132	11.6	46	34.8	5	2	25	15	65	19	6	
Krummennaab	A	611	65	10.6	19	29.2	3	-	-	2	32	28	3	
	E	629	83	13.2	35	42.2	2	1	-	-	81	1	-	
Neustadt a.d.Waldnaab	A	2 198	126	5.7	24	19.0	-	1	2	10	48	45	20	
	E	2 550	478	18.7	113	23.6	8	3	17	27	362	25	44	
Pirk	A	442	106	24.0	20	18.9	1	-	-	8	67	28	3	
	E	402	66	16.4	4	6.1	3	-	-	61	3	2	-	
Windischeschenbach	A	2 039	201	9.9	40	19.9	2	-	4	11	108	58	20	
	E	1 973	135	6.8	47	34.8	1	-	6	2	119	6	2	
Landkreis Regensburg:														
Burgweinting	A	464	89	19.2	28	31.5	1	1	5	13	13	38	19	
	E	466	91	19.5	25	27.5	1	-	11	52	22	5	1	
Hagelstadt	A	412	62	15.0	24	38.7	-	10	2	7	12	27	4	
	E	426	76	17.8	18	23.7	2	-	54	-	18	3	1	
Obertraubling	A	775	209	27.0	82	39.2	1	-	3	32	52	78	44	
	E	756	190	25.1	91	47.9	-	4	7	16	136	22	5	
Ponholz	A	258	64	24.8	10	15.6	6	-	4	37	12	9	2	
	E	467	273	58.5	53	19.4	15	-	258	2	6	7	-	
Regenstauf	A	1 559	174	11.2	16	9.2	1	1	19	25	39	56	34	
	E	1 514	129	8.5	17	13.2	5	-	38	18	53	16	4	
Viehhausen	A	712	74	10.4	28	37.8	1	1	2	16	28	16	11	
	E	694	56	8.1	15	26.8	11	1	15	2	34	1	3	
Landkreis Sulzbach-Rosen- berg:														
Neukirchen b.Sulzbach- Rosenberg	A	508	87	17.1	39	44.8	1	2	4	31	32	16	2	
	E	484	63	13.0	25	39.7	4	-	2	1	23	33	4	
Sulzbach-Rosenberg	A	7 642	133	1.7	54	40.6	1	-	6	37	25	21	44	
	E	8 076	567	7.0	135	23.8	58	13	152	282	74	23	23	
Landkreis Tirschenreuth:														
Groschlattengrün	A	304	86	28.3	20	23.3	-	1	4	16	57	7	1	
	E	402	184	45.8	56	30.4	3	-	127	8	37	10	2	
Pfaffenreuth	A	376	56	14.9	12	21.4	-	1	4	5	34	7	5	
	E	488	168	34.4	73	43.5	-	3	115	48	1	-	1	
Waldershof	A	1 251	172	13.7	34	19.8	7	-	18	34	69	39	12	
	E	1 356	277	20.4	93	33.6	4	-	2	7	261	6	1	
Waldsassen	A	3 433	199	5.8	75	37.7	-	1	85	7	56	30	20	
	E	3 521	287	8.2	93	32.4	2	6	22	14	183	38	24	
Wiesau	A	1 981	177	8.9	86	48.6	-	7	22	10	102	23	13	
	E	2 313	509	22.0	80	15.7	19	-	106	9	276	103	15	
Landkreis Vohenstrauß:														
Altenstadt	A	699	123	17.6	31	25.2	4	-	1	7	85	23	7	
	E	650	74	11.4	21	28.4	4	-	-	1	70	3	-	

- 1) Anteil der Auspendler (A) an den Erwerbspersonen, die in dem jeweiligen Gebiet wohnen.  
Anteil der Einpendler (E) an den Erwerbspersonen, die in dem jeweiligen Gebiet arbeiten.  
2) Anteil der heimatvertriebenen Pendler an den Aus- bzw. Einpendlern insgesamt.  
3) Einschließlich "Ohne Angabe der Betriebszugehörigkeit".

## 7. Die Pendelwanderer in ausgewählten kreisangehörigen Gemeinden Bayerns

Gebiet		Im Gebiet wohnende (A) bzw. arbeitende (E) Erwerbs- personen	Auspendler(A) bzw. Einpendler(E)		darunter		Von den Pendlern gehören zum Wirtschaftsbereich							Öffent- licher Dienst und Dienst- leistg. all.Art
					Heimat- vertriebene	Land- wirte im Neben- beruf	Land- und Forst- wirt- schaft	Ge- werb- liche Urpro- duk- tion	Eisen- und Metall- ge- werbe	Son- <sup>3)</sup> stiges verar- beiten- des- und Baugew.	Handel Geld Ver- kehr			
			Zahl	vH <sup>1)</sup>								Zahl	vH <sup>2)</sup>	
Regierungsbezirk Oberfranken														
Landkreis Bamberg:														
Breitengüßbach	A	658	209	31.8	38	18.2	10	-	8	31	72	66	32	
	E	579	130	22.5	47	36.2	17	1	13	4	27	45	40	
Burgebrach	A	773	78	10.1	31	39.7	-	1	5	14	32	12	14	
	E	783	88	11.2	24	27.3	14	45	1	4	22	6	10	
Buttenheim	A	569	129	22.7	35	27.1	5	-	4	25	60	20	20	
	E	500	60	12.0	14	23.3	11	-	-	-	49	9	2	
Gaustadt	A	2 051	600	29.3	70	11.7	-	4	8	96	278	121	93	
	E	2 331	880	37.8	229	26.0	21	3	23	9	831	5	9	
Hallstadt	A	1 925	694	36.1	105	15.1	19	6	9	119	322	159	79	
	E	1 287	56	4.4	6	10.7	2	2	2	7	27	11	7	
Hirschaid	A	1 291	151	11.7	40	26.5	3	3	10	25	53	36	24	
	E	1 322	182	13.8	29	15.9	7	2	4	21	119	33	3	
Memmelsdorf	A	710	267	37.6	42	15.7	6	11	3	40	98	89	26	
	E	493	50	10.1	15	30.0	3	7	-	4	29	5	5	
Scheßlitz	A	884	163	18.4	59	36.2	4	-	6	14	60	44	39	
	E	818	97	11.9	34	35.1	8	28	14	5	30	11	9	
Landkreis Bayreuth:														
Bad Berneck i. Fichtel- gebirge	A	1 645	106	6.4	30	28.3	3	1	10	15	42	19	19	
	E	1 918	379	19.8	97	25.6	17	3	51	25	257	24	19	
Goldkronach	A	652	178	27.3	28	15.7	7	2	14	46	97	9	10	
	E	574	100	17.4	27	27.0	11	26	1	2	65	3	3	
Goldmühl	A	187	82	43.9	11	13.4	1	-	12	21	40	6	3	
	E	197	92	46.7	17	18.5	5	2	9	34	39	6	2	
Laineck	A	672	273	40.6	51	18.7	1	1	7	27	161	44	33	
	E	482	83	17.2	15	18.1	1	1	-	1	79	1	1	
Weidenberg	A	1 016	118	11.6	53	44.9	1	15	2	8	57	18	18	
	E	1 002	104	10.4	26	25.0	4	28	16	17	32	8	3	
Landkreis Coburg:														
Creidlitz	A	708	226	31.9	30	13.3	1	-	4	51	111	45	15	
	E	690	208	30.1	77	37.0	10	-	19	57	114	11	7	
Ebersdorf b. Coburg	A	1 147	131	11.4	43	32.8	-	1	1	40	61	18	10	
	E	1 500	484	32.3	151	31.2	27	-	45	13	394	31	1	
Einberg	A	628	368	58.6	88	23.9	4	-	137	26	163	18	24	
	E	315	55	17.5	14	25.5	9	2	7	1	39	2	4	
Münchröden	A	1 181	365	30.9	94	25.8	31	6	79	53	160	40	27	
	E	947	131	13.8	26	19.8	4	2	1	8	111	4	5	
Niederfüllbach	A	437	56	12.8	8	14.3	-	-	-	20	23	9	4	
	E	441	60	13.6	7	11.7	1	-	-	21	37	-	2	
Oberlauter	A	399	83	20.8	25	30.1	2	-	5	20	43	6	9	
	E	386	70	18.1	17	24.3	8	1	1	2	64	1	1	
Oeslau	A	1 298	247	19.0	71	28.7	2	3	10	47	122	32	33	
	E	2 057	1 006	48.9	259	25.7	101	2	410	25	543	19	7	
Scherneck	A	288	82	28.5	25	30.5	3	2	4	27	38	8	3	
	E	284	78	27.5	21	26.9	7	-	-	1	75	1	1	
Sonnefeld	A	1 079	137	12.7	38	27.7	4	3	6	12	92	20	4	
	E	1 136	194	17.1	56	28.9	9	2	-	17	161	9	5	
Untersiemau	A	612	198	32.4	52	26.3	15	4	4	42	110	27	11	
	E	489	75	15.3	22	29.3	3	4	-	3	57	9	2	

- 1) Anteil der Auspendler (A) an den Erwerbspersonen, die in dem jeweiligen Gebiet wohnen.  
Anteil der Einpendler (E) an den Erwerbspersonen, die in dem jeweiligen Gebiet arbeiten.  
2) Anteil der heimatvertriebenen Pendler an den Aus- bzw. Einpendlern insgesamt.  
3) Einschließlich "Ohne Angabe der Betriebszugehörigkeit".

## 7. Die Pendelwanderer in ausgewählten kreisangehörigen Gemeinden Bayerns

Gebiet		Im Gebiet wohnende (A) bzw. arbeitende (E) Erwerbs- personen	Auspendler(A) bzw. Einpendler(E)		darunter		Von den Pendlern gehören zum Wirtschaftsbereich								
			Zahl	vH <sup>1)</sup>	Zahl	vH <sup>2)</sup>	Heimat- vertriebene	Land- wirte im Neben- beruf	Land- und Forst- wirt- schaft	Ge- werb- liche Urpro- duk- tion	Eisen- und Metall- ge- werbe	Son- stiges verar- beiten- des- und Baugew.	Handel Geld Ver- kehr	Öffent- licher Dienst und Dienst- leistg. all.Art	
Landkreis Forchheim:															
Gräfenberg	A	868	229	26.4	85	37.1	1	3	29	78	62	48	9		
	E	710	71	10.0	23	32.4	4	1	40	4	16	4	6		
Igensdorf	A	339	92	27.1	33	35.9	2	-	23	23	21	18	7		
	E	307	60	19.5	35	58.3	1	-	37	1	15	6	1		
Neunkirchen a.Brand	A	902	201	22.3	54	26.9	10	-	10	57	80	30	24		
	E	785	84	10.7	33	39.3	7	2	9	11	56	3	3		
Weißenohe	A	444	150	33.8	55	36.7	2	1	38	31	50	21	9		
	E	385	91	23.6	47	51.6	2	-	88	-	3	-	-		
Landkreis Höchstadt a.d. Aisch:															
Adelsdorf	A	778	161	20.7	50	31.1	2	-	1	31	94	14	21		
	E	677	60	8.9	30	50.0	1	-	-	2	51	3	4		
Herzogenaurach	A	3 389	310	9.1	79	25.5	1	4	15	96	90	57	48		
	E	3 635	556	15.3	289	52.0	17	1	2	88	219	23	223		
Höchstadt a.d.Aisch	A	1 777	226	12.7	67	29.6	3	-	8	26	138	23	31		
	E	1 730	179	10.3	77	43.0	4	2	4	27	95	20	31		
Landkreis Hof:															
Feilitzsch	A	589	194	32.9	29	14.9	2	2	3	14	105	49	21		
	E	557	162	29.1	52	32.1	1	4	29	2	114	8	5		
Oberkotzau	A	2 658	361	13.6	100	27.7	2	7	4	31	169	116	34		
	E	2 641	344	13.0	86	25.0	9	4	29	20	193	67	31		
Schwarzenbach a.d. sächs. Saale	A	3 920	235	6.0	76	32.3	1	1	12	31	119	43	29		
	E	4 244	559	13.2	161	32.4	18	1	24	63	423	34	14		
Landkreis Kronach:															
Ebersdorf	A	545	189	34.7	41	21.7	19	6	23	67	75	10	8		
	E	412	56	13.6	8	14.3	2	-	3	2	46	5	-		
Förtschendorf	A	293	55	18.8	14	25.5	-	-	2	3	25	21	4		
	E	299	61	20.4	8	13.1	11	-	37	-	19	5	-		
Gundelsdorf	A	272	84	30.9	42	50.0	3	1	5	9	48	19	2		
	E	264	76	28.8	28	36.8	6	2	47	2	12	12	1		
Langenau	A	415	100	24.1	7	7.0	11	9	-	2	83	2	4		
	E	418	103	24.6	18	17.5	1	1	1	-	100	1	-		
Neuses	A	562	162	28.8	37	22.8	2	2	8	15	86	28	23		
	E	495	95	19.2	51	53.7	-	-	-	4	85	4	2		
Pressig	A	840	117	13.9	30	25.6	1	-	14	18	55	18	12		
	E	1 050	327	31.1	43	13.1	13	3	-	10	179	124	11		
Rothenkirchen	A	629	212	33.7	44	20.8	5	4	5	11	99	79	14		
	E	489	72	14.7	6	8.3	8	24	1	-	22	17	8		
Steinbach a.Wald	A	604	97	16.1	23	23.7	-	16	4	21	30	22	4		
	E	785	278	35.4	41	14.7	31	1	2	-	266	8	1		
Stockheim	A	701	154	22.0	31	20.1	2	1	2	30	78	29	14		
	E	648	101	15.6	23	22.8	11	-	58	4	26	9	4		
Unterrodach	A	687	123	17.9	20	16.3	7	1	9	36	50	14	13		
	E	702	138	19.7	41	29.7	7	-	3	40	92	1	2		
Weißbrunn	A	810	141	17.4	40	28.4	3	1	4	25	79	17	15		
	E	752	83	11.0	34	41.0	9	1	62	1	13	-	6		
Landkreis Kulmbach:															
Mainleus	A	1 297	220	17.0	82	37.3	3	2	5	39	129	27	18		
	E	1 974	897	45.4	187	20.8	20	7	5	8	861	12	4		
Neuenmarkt	A	842	122	14.5	32	26.2	1	-	15	9	77	13	8		
	E	967	247	25.5	35	14.2	21	1	38	-	24	178	6		

- 1) Anteil der Auspendler (A) an den Erwerbspersonen, die in dem jeweiligen Gebiet wohnen.  
 Anteil der Einpendler (E) an den Erwerbspersonen, die in dem jeweiligen Gebiet arbeiten.  
 2) Anteil der heimatvertriebenen Pendler an den Aus- bzw. Einpendlern insgesamt.  
 3) Einschließlich "Ohne Angabe der Betriebszugehörigkeit".



## 7. Die Pendelwanderer in ausgewählten kreisangehörigen Gemeinden Bayerns

Gebiet		Im Gebiet wohnende (A) bzw. arbeitende (E) Erwerbs- personen	Auspendler(A) bzw. Einpendler(E)		darunter			Von den Pendlern gehören zum Wirtschaftsbereich						
			Zahl	vH <sup>1)</sup>	Heimat- vertriebene		Land- wirte im Neben- beruf	Land- und Forst- wirt- schaft	Ge- werb- liche Urpro- duk- tion	Eisen- und Metall- ge- werbe	Son- stiges verar- beiten- des- und Baugew.	Handel Geld Ver- kehr	Öffent- licher Dienst und Dienst- leistg. all.Art	
					Zahl	vH <sup>2)</sup>								
noch Landkreis Kulmbach														
Trebgast	A	676	115	17.0	31	27.0	6	-	6	16	47	32	14	
	E	641	80	12.5	24	30.0	1	-	3	2	66	6	3	
Wirsberg	A	721	100	13.9	17	17.0	5	2	16	6	44	23	9	
	E	823	202	24.5	48	23.8	11	-	67	6	119	10	-	
Landkreis Lichtenfels:														
Altenkunstadt	A	1 489	417	28.0	80	19.2	13	1	21	58	299	24	14	
	E	1 248	176	14.1	69	39.2	2	2	1	65	102	3	3	
Lichtenfels	A	4 732	306	6.5	74	24.2	2	4	14	69	130	44	45	
	E	5 983	1 557	26.0	279	17.9	50	18	24	84	940	384	107	
Maineck	A	361	58	16.1	13	22.4	3	1	2	7	39	5	4	
	E	377	74	19.6	27	36.5	3	29	-	1	43	1	-	
Michelau	A	2 163	412	19.0	77	18.7	1	1	10	35	302	43	21	
	E	1 804	53	2.9	7	13.2	1	-	-	6	38	6	3	
Schney	A	1 334	268	20.1	37	13.8	4	3	6	23	169	47	20	
	E	1 213	147	12.1	32	21.8	5	1	4	10	116	14	2	
Seubelsdorf	A	508	138	27.2	26	18.8	3	-	1	15	53	59	10	
	E	459	89	19.4	19	21.3	2	6	3	4	71	4	1	
Weismain	A	995	172	17.3	47	27.3	5	4	6	23	118	12	9	
	E	919	96	10.4	29	30.2	4	1	-	7	79	6	3	
Landkreis Münchberg:														
Ahornberg	A	557	83	14.9	52	62.7	3	1	-	3	68	4	7	
	E	533	59	11.1	29	49.2	-	2	-	-	54	-	3	
Helmbrechts	A	4 588	158	3.4	39	24.7	-	1	3	27	97	7	23	
	E	4 993	563	11.3	137	24.3	31	1	2	16	465	33	46	
Münchberg	A	5 449	124	2.3	46	37.1	-	3	8	27	57	17	12	
	E	6 867	1 542	22.5	496	32.2	52	8	34	33	1 088	169	210	
Sparneck	A	1 041	222	21.3	54	24.3	2	7	7	17	150	15	26	
	E	871	52	6.0	19	36.5	1	2	4	-	30	2	14	
Stambach	A	1 453	116	8.0	59	50.9	2	1	3	17	58	13	24	
	E	1 438	101	7.0	18	17.8	7	-	1	2	90	8	-	
Landkreis Naila:														
Bad Steben	A	1 189	182	15.3	88	48.4	1	1	5	22	103	26	25	
	E	1 148	141	12.3	32	22.7	6	21	-	6	67	19	28	
Issigau	A	570	138	24.2	30	21.7	3	8	26	21	66	10	7	
	E	488	56	11.5	16	28.6	1	1	-	2	47	1	5	
Lichtenberg	A	731	74	10.1	27	36.5	-	2	3	11	43	10	5	
	E	707	50	7.1	17	34.0	-	-	4	1	25	4	16	
Marlesreuth	A	615	79	12.8	23	29.1	4	-	4	4	61	5	5	
	E	590	54	9.2	9	16.7	5	-	-	-	52	1	1	
Marxgrün	A	511	85	16.6	27	31.8	-	1	2	8	46	20	8	
	E	665	239	35.9	58	24.3	8	-	58	6	165	6	4	
Naila	A	3 128	149	4.8	50	33.6	1	-	3	22	90	14	20	
	E	3 800	821	21.6	225	27.4	39	6	37	109	560	69	40	
Selbitz	A	2 010	185	9.2	50	27.0	5	1	9	23	97	34	21	
	E	2 157	332	15.4	82	24.7	22	2	30	31	251	10	8	
Landkreis Rehau:														
Erkersreuth	A	663	352	53.1	93	26.4	3	-	3	12	302	22	13	
	E	633	322	50.9	82	25.5	4	-	13	81	215	10	3	
Martinlamitz	A	524	191	36.5	67	35.1	4	7	7	6	147	16	8	
	E	456	123	27.0	47	38.2	2	1	5	59	53	4	1	
Plößberg b.Selb	A	550	170	30.9	31	18.2	-	-	-	24	133	8	5	
	E	465	85	18.3	14	16.5	2	1	-	3	72	8	1	

- 1) Anteil der Auspendler (A) an den Erwerbspersonen, die in dem jeweiligen Gebiet wohnen.  
 Anteil der Einpendler (E) an den Erwerbspersonen, die in dem jeweiligen Gebiet arbeiten.  
 2) Anteil der heimatvertriebenen Pendler an den Aus- bzw. Einpendlern insgesamt.  
 3) Einschließlich "Ohne Angabe der Betriebszugehörigkeit".

## 7. Die Pendelwanderer in ausgewählten kreisangehörigen Gemeinden Bayerns

Gebiet		Im Gebiet wohnende (A) bzw. arbeitende (E) Erwerbs- personen	Auspendler(A) bzw. Einpendler(E)		darunter		Von den Pendlern gehören zum Wirtschaftsbereich							
			Zahl	vH <sup>1)</sup>	Heimat- vertriebene		Land- wirte im Neben- beruf	Land- und Forst- wirt- schaft	Ge- werb- liche Urpro- duk- tion	Eisen- und Metall- ge- werbe	Son- <sup>3)</sup> stiges verar- beiten- des- und Baugew.	Handel Geld Ver- kehr	Öffent- licher Dienst und Dienst- leistg. all.Art	
					Zahl	vH <sup>2)</sup>								
noch Landkreis Rehau														
Regnitzlosau	A	827	141	17.0	51	36.2	6	12	5	9	101	9	5	
	E	794	108	13.6	38	35.2	5	-	-	-	103	3	2	
Rehau	A	5 018	189	3.8	63	33.3	4	2	19	17	88	28	35	
	E	5 343	514	9.6	201	39.1	22	17	10	29	386	45	27	
Schönwald	A	2 237	484	21.1	117	24.2	5	2	13	43	375	27	24	
	E	1 944	131	6.7	70	53.4	-	3	-	9	113	1	5	
Landkreis Staffelstein:														
Staffelstein	A	1 703	112	6.6	28	25.0	-	1	6	12	41	23	29	
	E	1 860	269	14.5	124	46.1	9	3	3	11	173	45	34	
Landkreis Wunsiedel:														
Arzberg	A	3 613	158	4.4	47	29.7	1	-	10	17	81	35	15	
	E	4 390	935	21.3	267	28.6	12	19	25	45	789	43	14	
Brand b. Marktreidwitz	A	945	167	17.7	35	21.0	8	5	24	20	98	9	11	
	E	892	114	12.8	49	43.0	2	2	-	4	105	2	1	
Hebanz	A	742	160	21.6	75	46.9	-	2	9	17	117	11	4	
	E	724	142	19.6	45	31.7	5	2	21	5	113	1	-	
Holenbrunn	A	675	117	17.3	33	28.2	-	-	-	5	83	13	16	
	E	1 151	593	51.5	156	26.3	16	-	33	17	498	39	6	
Marktleuthen	A	1 598	101	6.3	36	35.6	1	-	13	10	52	20	6	
	E	1 788	291	16.3	92	31.6	3	2	26	14	234	10	5	
Schirnding	A	1 147	120	10.5	46	38.3	-	5	6	16	73	13	7	
	E	1 271	244	19.2	93	38.1	-	1	10	2	169	52	10	
Seußen	A	487	147	30.2	69	46.9	1	1	5	24	96	15	6	
	E	429	89	20.7	14	15.7	1	-	75	4	4	5	1	
Weißensstadt	A	2 046	135	6.6	26	19.3	2	-	26	8	88	11	2	
	E	2 032	121	6.0	32	26.4	9	17	26	23	35	12	8	
Wölsauerhammer	A	226	106	46.9	12	11.3	1	-	15	23	41	22	5	
	E	203	83	40.9	30	36.1	-	1	6	-	73	1	2	
Wunsiedel	A	4 246	341	8.0	62	18.2	2	1	9	16	280	23	12	
	E	4 863	958	19.7	293	30.6	23	17	60	30	708	71	72	

## Regierungsbezirk Mittelfranken

Landkreis Ansbach:													
Heilsbronn	A	1 517	378	24.9	104	27.5	4	-	2	122	87	93	74
	E	1 250	111	8.9	37	33.3	8	14	-	9	35	41	12
Lichtenau	A	771	143	18.5	58	40.6	-	3	5	15	37	17	66
	E	690	62	9.0	32	51.6	4	-	1	6	45	6	4
Landkreis Erlangen:													
Baiersdorf	A	1 149	376	32.7	82	21.8	3	3	3	132	132	66	40
	E	886	113	12.8	41	36.3	5	2	-	15	83	5	8
Forth	A	867	243	28.0	76	31.3	1	1	3	93	81	37	26
	E	676	52	7.7	20	38.5	1	-	-	9	33	4	6
Heroldsberg	A	1 968	439	22.3	99	22.6	7	7	3	173	116	93	47
	E	1 760	231	13.1	55	23.8	6	-	6	1	220	2	2
Spardorf	A	219	69	31.5	31	44.9	-	-	-	22	22	6	19
	E	219	69	31.5	21	30.4	3	1	65	-	2	-	1
Uttenreuth	A	669	221	33.0	71	32.1	4	4	14	94	49	25	35
	E	708	260	36.7	87	33.5	2	-	-	98	145	13	4
Landkreis Fürth:													
Caßolzburg	A	1 550	450	29.0	133	29.6	8	1	8	119	173	85	64
	E	1 217	117	9.6	49	41.9	3	1	-	37	69	3	7

- 1) Anteil der Auspendler (A) an den Erwerbspersonen, die in dem jeweiligen Gebiet wohnen.  
 Anteil der Einpendler (E) an den Erwerbspersonen, die in dem jeweiligen Gebiet arbeiten.  
 2) Anteil der heimatvertriebenen Pendler an den Aus- bzw. Einpendlern insgesamt.  
 3) Einschließlich "Ohne Angabe der Betriebszugehörigkeit".

## 7. Die Pendelwanderer in ausgewählten kreisangehörigen Gemeinden Bayerns

Gebiet		Im Gebiet wohnende (A) bzw. arbeitende (E) Erwerbs- personen	Auspendler(A) bzw. Einpendler(E)		darunter		Von den Pendlern gehören zum Wirtschaftsbereich									
			Zahl	vH <sup>1)</sup>	Zahl	vH <sup>2)</sup>	Heimat- vertriebene	Land- wirte im Neben- beruf	Land- und Forst- wirt- schaft	Ge- werb- liche Urpro- duk- tion	Eisen- und Metall- ge- werbe	Son-3) stiges verar- beiten- des- und Baugew.	Handel Geld Ver- kehr	Öffent- licher Dienst und Dienst- leistg. all.Art		
noch Landkreis Fürth																
Langenzenn	A	2 020	452	22.4	169	37.4	9	2	9	193	122	92	34			
	E	1 730	162	9.4	74	45.7	6	1	76	18	53	2	12			
Stadeln	A	1 174	535	45.6	156	29.2	3	3	3	194	171	105	59			
	E	880	241	27.4	50	20.7	-	-	4	163	62	5	7			
Vach	A	1 110	352	31.7	75	21.3	2	5	10	149	122	39	27			
	E	865	107	12.4	26	24.3	1	1	-	49	41	15	1			
Zirndorf	A	5 214	1 425	27.3	236	16.6	-	7	70	437	320	355	236			
	E	4 510	721	16.0	190	26.4	3	4	6	284	269	51	107			
Landkreis Gunzenhausen:																
Gunzenhausen	A	4 001	115	2.9	30	26.1	-	3	4	31	18	19	40			
	E	4 498	612	13.6	328	53.6	23	18	14	188	224	103	65			
Landkreis Hersbruck:																
Hartmannshof	A	584	156	26.7	24	15.4	-	-	-	66	40	42	8			
	E	560	132	23.6	34	25.8	17	-	106	3	14	6	3			
Hersbruck	A	3 928	679	17.3	142	20.9	5	1	16	236	154	173	99			
	E	3 982	733	18.4	249	34.0	18	18	19	120	259	196	121			
Velden	A	604	79	13.1	21	26.6	-	1	3	19	19	27	10			
	E	604	79	13.1	30	38.0	1	-	-	56	18	4	1			
Landkreis Hilpoltstein:																
Allersberg	A	1 285	202	15.7	37	18.3	3	2	5	79	59	48	9			
	E	1 136	53	4.7	23	43.4	1	7	-	16	24	3	3			
Hilpoltstein	A	1 438	138	9.6	44	31.9	3	1	6	30	41	37	23			
	E	1 430	130	9.1	49	37.7	1	-	1	49	46	11	23			
Landkreis Lauf (Pegnitz):																
Behringersdorf	A	1 357	633	46.6	56	8.8	-	1	12	249	148	152	71			
	E	820	96	11.7	13	13.5	4	13	24	11	34	6	8			
Lauf (Pegnitz)	A	5 234	760	14.5	133	17.5	3	6	12	256	157	232	97			
	E	6 981	2 507	35.9	759	30.3	32	8	63	676	1 483	126	151			
Neunkirchen a. Sand	A	402	129	32.1	30	23.3	1	-	2	43	46	23	15			
	E	427	154	36.1	39	25.3	5	-	1	70	76	4	3			
Rollhofen	A	306	112	36.6	26	23.2	2	1	-	39	55	10	7			
	E	264	70	26.5	8	11.4	2	-	40	4	25	-	1			
Röthenbach a.d.Pegnitz	A	4 228	1 196	28.3	107	8.9	-	1	29	457	408	204	97			
	E	3 583	551	15.4	117	21.2	18	2	12	364	125	20	28			
Rückersdorf	A	1 304	658	50.5	100	15.2	7	6	16	247	156	139	94			
	E	725	79	10.9	8	10.1	1	1	1	40	23	9	5			
Schnaittach	A	1 758	524	29.8	121	23.1	4	-	46	125	245	67	41			
	E	1 830	596	32.6	154	25.8	21	8	33	353	161	22	19			
Landkreis Neustadt a.d.Aisch:																
Diespeck	A	681	200	29.4	60	30.0	3	1	16	43	92	27	21			
	E	542	61	11.3	28	45.9	1	1	1	4	53	2	-			
Emskirchen	A	834	162	19.4	63	38.9	4	1	-	56	34	57	14			
	E	738	66	8.9	26	39.4	5	-	-	14	42	8	2			
Markt Erlbach	A	814	154	18.9	61	39.6	2	1	2	66	42	34	9			
	E	714	54	7.6	40	74.1	-	-	1	1	49	2	1			
Neustadt a.d.Aisch	A	3 988	203	5.1	78	38.4	1	1	3	34	85	33	47			
	E	4 414	629	14.3	297	47.2	19	4	38	84	351	99	53			
Landkreis Nürnberg:																
Altdorf	A	2 546	530	20.8	115	21.7	4	3	23	183	111	132	78			
	E	2 185	169	7.7	55	32.5	-	7	-	20	82	14	46			

- 1) Anteil der Auspendler (A) an den Erwerbspersonen, die in dem jeweiligen Gebiet wohnen.  
 Anteil der Einpendler (E) an den Erwerbspersonen, die in dem jeweiligen Gebiet arbeiten.  
 2) Anteil der heimatvertriebenen Pendler an den Aus- bzw. Einpendlern insgesamt.  
 3) Einschließlich "Ohne Angabe der Betriebszugehörigkeit".

## 7. Die Pendelwanderer in ausgewählten kreisangehörigen Gemeinden Bayerns

Gebiet		Im Gebiet wohnende (A) bzw. arbeitende (E) Erwerbs- personen	Auspendler(A) bzw. Einpendler(E)		darunter			Von den Pendlern gehören zum Wirtschaftsbereich						
			Zahl	vH 1)	Heimat- vertriebene		Land- wirte im Neben- beruf	Land- und Forst- wirt- schaft	Ge- werb- liche Urpro- duk- tion	Eisen- und Metall- ge- werbe	Son- stiges verar- beiten- des- und Baugew.	Handel Geld Ver- kehr	Öffent- licher Dienst und Dienst- leistg. all.Art	
					Zahl	vH 2)								
noch Landkreis Nürnberg														
Burgthann	A	707	208	29.4	36	17.3	9	-	11	73	61	43	20	
	E	563	64	11.4	39	60.9	3	-	-	1	53	8	2	
Feucht	A	2 079	566	27.2	86	15.2	1	3	9	176	127	182	69	
	E	2 120	607	28.6	153	25.2	31	11	115	300	103	60	18	
Stein b.Nürnberg	A	3 421	1 231	36.0	188	15.3	1	4	62	550	220	256	139	
	E	2 728	538	19.7	93	17.3	1	12	20	20	403	41	42	
Landkreis Scheinfeld:														
Iphofen	A	1 257	145	11.5	36	24.8	14	4	12	12	53	39	25	
	E	1 164	52	4.5	18	34.6	3	2	34	1	11	2	2	
Landkreis Schwabach:														
Georgensgmünd	A	1 478	372	25.2	69	18.5	7	2	4	99	88	164	15	
	E	1 290	184	14.3	64	34.8	6	4	1	78	77	16	8	
Katzwang	A	1 612	756	46.9	89	11.8	5	2	21	366	102	193	72	
	E	942	86	9.1	30	34.9	4	1	-	16	54	7	8	
Roth b.Nürnberg	A	4 267	564	13.2	94	16.7	2	3	25	141	110	177	108	
	E	4 394	691	15.7	218	31.5	18	3	21	264	251	105	47	
Landkreis Uffenheim:														
Burgbernheim	A	1 300	121	9.3	54	44.6	3	-	-	7	13	13	88	
	E	1 235	56	4.5	22	39.3	3	1	1	25	19	3	7	
Windsheim	A	3 415	379	11.1	143	37.7	4	-	6	13	29	21	310	
	E	3 453	417	12.1	238	57.1	8	8	28	207	113	42	19	
Landkreis Weißenburg i.Bay.														
Ellingen	A	1 050	192	18.3	34	17.7	5	3	11	30	63	55	30	
	E	921	63	6.8	19	30.2	2	10	-	15	26	7	5	
Langenaltheim	A	1 080	110	10.2	17	15.5	8	7	54	5	21	16	7	
	E	1 050	80	7.6	11	13.8	5	-	68	6	5	1	-	
Pappenheim	A	1 137	116	10.2	28	24.1	-	1	43	15	15	27	15	
	E	1 213	192	15.8	68	35.4	8	14	37	10	85	28	18	
Pleinfeld	A	1 006	213	21.2	35	16.4	6	2	3	36	49	102	21	
	E	934	141	15.1	40	28.4	6	1	28	19	43	44	6	
Solnhofen	A	706	89	12.6	15	16.9	3	2	29	10	24	22	2	
	E	652	235	27.6	48	20.4	11	-	223	2	4	5	1	
Treuchtlingen	A	2 454	251	10.2	57	22.7	-	2	40	52	83	38	36	
	E	2 595	392	15.1	121	30.9	12	10	68	24	72	200	18	
Regierungsbezirk Unterfranken														
Landkreis Alzenau i.UFr.:														
Alzenau i.UFr.	A	1 962	390	19.9	68	17.4	9	1	8	134	125	56	66	
	E	1 960	388	19.8	88	22.7	11	2	12	55	231	47	41	
Dettingen a.Main	A	1 224	488	39.9	96	19.7	26	5	3	94	132	180	74	
	E	980	244	24.9	30	12.3	15	-	46	80	84	28	6	
Kälberau	A	387	122	31.5	26	21.3	3	-	1	30	67	15	9	
	E	321	56	17.4	11	19.6	-	-	-	1	53	1	1	
Kahl a.Main	A	2 054	776	37.8	107	13.8	9	2	16	197	327	115	119	
	E	1 795	517	28.8	103	19.9	11	2	23	276	174	27	15	
Mensengesäß	A	440	77	17.5	12	15.6	3	2	3	6	54	5	7	
	E	441	78	17.7	9	11.5	4	-	-	-	73	2	3	
Mömbris	A	2 056	443	21.5	61	13.8	17	2	11	72	286	46	26	
	E	1 668	55	3.3	3	5.5	1	2	-	2	47	-	4	

- 1) Anteil der Auspendler (A) an den Erwerbspersonen, die in dem jeweiligen Gebiet wohnen.  
 Anteil der Einpendler (E) an den Erwerbspersonen, die in dem jeweiligen Gebiet arbeiten.  
 2) Anteil der heimatvertriebenen Pendler an den Aus- bzw. Einpendlern insgesamt.  
 3) Einschließlich "Ohne Angabe der Betriebszugehörigkeit".

## 7. Die Pendelwanderer in ausgewählten kreisangehörigen Gemeinden Bayerns

Gebiet		Im Gebiet wohnende (A) bzw. arbeitende (E) Erwerbs- personen	Auspendler(A) bzw. Einpendler(E)		darunter			Von den Pendlern gehören zum Wirtschaftsbereich						
			Zahl	vH <sup>1)</sup>	Heimat- vertriebene		Land- wirte im Neben- beruf <sup>2)</sup>	Land- und Forst- wirt- schaft	Ge- werb- liche Urpro- duk- tion	Eisen- und Metall- ge- werbe	Son- stiges verar- beiten- des- und Baugew.	Handel Geld Ver- kehr	Öffent- licher Dienst und Dienst- leistg. all.Art	
					Zahl	vH								
noch Landkreis Alzenau i.UFr.														
Niedersteinbach	A	407	91	22.4	22	24.2	4	1	2	22	52	7	7	
	E	428	112	26.2	4	3.6	6	1	-	2	109	-	-	
Schöllkrippen	A	881	120	13.6	20	16.7	3	3	-	18	69	20	10	
	E	955	194	20.3	49	25.3	11	11	4	6	90	76	7	
Landkreis Aschaffenburg:														
Goldbach	A	2 475	946	38.2	108	11.4	41	7	6	118	505	239	71	
	E	1 911	382	20.0	57	14.9	24	-	45	70	238	21	8	
Großostheim	A	3 023	397	13.1	127	32.0	13	4	18	97	167	70	41	
	E	3 033	407	13.4	128	31.4	20	1	18	9	364	9	6	
Haibach	A	1 584	614	38.8	74	12.1	5	3	6	93	387	81	44	
	E	1 080	110	10.2	24	21.8	2	-	6	6	92	2	4	
Hösbach	A	2 089	797	38.2	112	14.1	41	6	16	109	486	139	41	
	E	1 495	203	13.6	33	16.3	20	2	23	5	148	12	13	
Kleinostheim	A	1 609	689	42.8	86	12.5	49	3	14	132	267	219	54	
	E	983	63	6.4	12	19.0	3	-	1	12	30	18	2	
Laufach	A	1 248	190	15.2	50	26.3	4	1	2	30	106	37	14	
	E	1 191	133	11.2	21	15.8	27	-	3	73	27	28	2	
Mainaschaff	A	1 524	679	44.6	140	20.6	30	-	10	113	371	121	64	
	E	921	76	8.3	13	17.1	3	-	3	25	39	3	6	
Stockstadt a.Main	A	1 955	471	24.1	101	21.4	17	4	14	114	215	76	48	
	E	1 761	277	15.7	90	32.5	16	3	2	5	256	8	3	
Landkreis Bad Kissingen:														
Münnerstadt	A	1 405	163	11.6	23	14.1	1	2	2	76	28	30	25	
	E	1 370	128	9.3	24	18.8	17	10	1	14	55	38	10	
Landkreis Ebern:														
Baunach	A	963	116	12.0	39	33.6	7	-	3	28	32	41	12	
	E	1 001	154	15.4	50	32.5	6	17	2	28	100	3	4	
Landkreis Gerolzhofen:														
Gerolzhofen	A	2 191	192	8.8	26	13.5	5	1	9	93	35	25	29	
	E	2 302	303	13.2	110	36.3	7	2	6	28	139	69	59	
Landkreis Hammelburg:														
Euerdorf	A	654	98	15.0	24	24.5	2	1	6	24	22	22	23	
	E	710	154	21.7	52	33.8	12	17	2	86	36	7	6	
Landkreis Haßfurt:														
Ebelsbach	A	660	128	19.4	60	46.9	5	1	5	61	24	19	18	
	E	799	267	33.4	60	22.5	50	2	108	126	13	12	6	
Eltmann	A	1 402	179	12.8	43	24.0	9	2	15	66	43	28	25	
	E	1 536	313	20.4	74	23.6	32	20	50	160	53	13	17	
Haßfurt	A	2 763	317	11.5	45	14.2	9	3	3	164	35	67	45	
	E	3 154	708	22.4	178	25.1	37	14	15	50	398	128	103	
Zeil	A	1 663	255	15.3	60	23.5	9	1	24	104	49	41	36	
	E	1 642	234	14.3	56	23.9	14	5	18	22	157	16	16	
Landkreis Karlstadt:														
Karlstadt	A	2 368	163	6.9	37	22.7	1	-	1	24	29	52	57	
	E	3 352	1 147	34.2	286	24.9	52	22	395	319	186	118	107	
Zellingen	A	1 352	262	19.4	20	7.6	36	3	27	55	54	85	38	
	E	1 142	52	4.6	15	28.8	3	1	10	4	18	12	7	

- 1) Anteil der Auspendler (A) an den Erwerbspersonen, die in dem jeweiligen Gebiet wohnen.  
 Anteil der Einpendler (E) an den Erwerbspersonen, die in dem jeweiligen Gebiet arbeiten.  
 2) Anteil der heimatvertriebenen Pendler an den Aus- bzw. Einpendlern insgesamt.  
 3) Einschließlich "Ohne Angabe der Betriebszugehörigkeit".

## 7. Die Pendelwanderer in ausgewählten kreisangehörigen Gemeinden Bayerns

Gebiet		Im Gebiet wohnende (A) bzw. arbeitende (E) Erwerbs- personen	Auspendler(A) bzw. Einpendler(E)		darunter		Von den Pendlern gehören zum Wirtschaftsbereich							
			Zahl	vH <sup>1)</sup>	Zahl	vH <sup>2)</sup>	Land- wirte im Neben- beruf	Land- und Forst- wirt- schaft	Ge- werb- liche Urpro- duk- tion	Eisen- und Metall- ge- werbe	Son-3) stiges verar- beiten- des- und Baugew.	Handel Geld Ver- kehr	Öffent- licher Dienst und Dienst- leistg. all.Art	
Landkreis Kitzingen:														
Dettelbach	A	1 486	248	16.7	60	24.2	16	7	3	28	69	85	56	
	E	1 314	76	5.8	25	32.9	1	1	-	15	45	9	6	
Mainbernheim	A	986	121	12.3	42	34.7	-	1	7	23	36	29	25	
	E	974	109	11.2	30	27.5	5	-	-	7	94	6	2	
Marktbreit	A	1 333	217	16.3	45	20.7	1	4	16	33	40	58	66	
	E	1 237	121	9.8	36	29.8	6	4	16	15	47	26	13	
Landkreis Lohr a.Main:														
Lohr a.Main	A	4 327	105	2.4	33	31.4	-	2	10	3	42	23	25	
	E	5 233	1 011	19.3	199	19.7	94	96	55	215	395	154	96	
Landkreis Marktheidenfeld:														
Esselbach	A	485	54	11.1	4	7.4	3	3	1	2	36	10	2	
	E	494	63	12.8	16	25.4	2	-	-	2	59	1	1	
Hasloch	A	494	60	12.1	20	33.3	1	2	5	8	35	5	5	
	E	568	134	23.6	40	29.9	13	-	10	35	86	2	1	
Kreuzwertheim	A	833	117	14.0	20	17.1	12	9	1	26	40	31	10	
	E	775	59	7.6	30	50.8	1	5	-	4	46	1	3	
Oberndorf	A	394	50	12.7	2	4.0	6	5	3	2	36	4	-	
	E	395	51	12.9	6	11.8	-	1	-	36	11	1	2	
Landkreis Miltenberg:														
Amorbach	A	1 603	152	9.5	54	35.5	-	2	2	17	98	15	18	
	E	1 637	186	11.4	58	31.2	6	11	4	9	117	15	30	
Bürgstadt	A	1 377	256	18.6	76	29.7	18	14	17	23	126	43	33	
	E	1 287	166	12.9	48	28.9	10	4	15	4	134	6	3	
Kleinheubach	A	1 020	202	19.8	58	28.7	4	9	11	18	105	27	32	
	E	953	135	14.2	22	16.3	11	3	1	32	61	29	9	
Miltenberg	A	3 423	233	6.8	95	40.8	1	5	9	22	147	25	25	
	E	4 425	1 235	27.9	317	25.7	104	82	135	104	602	179	133	
Reistenhausen	A	497	85	17.1	21	24.7	6	4	5	14	46	14	2	
	E	491	79	16.1	13	16.5	22	-	24	1	49	2	3	
Weilbach	A	667	130	19.5	52	40.0	2	6	-	8	88	15	13	
	E	633	96	15.2	26	27.1	8	-	-	80	10	5	1	
Landkreis Obernburg:														
Elsenfeld	A	1 250	435	34.8	116	26.7	25	1	1	15	360	27	31	
	E	1 042	227	21.8	81	35.7	7	1	3	26	176	14	7	
Erlenbach a.Main	A	1 645	790	48.0	345	43.7	5	2	12	20	685	29	42	
	E	1 065	210	19.7	41	19.5	19	-	9	121	66	7	7	
Großwallstadt	A	1 246	152	12.2	41	27.0	14	2	2	12	113	10	13	
	E	1 160	66	5.7	18	27.3	3	3	-	1	57	2	3	
Kleinwallstadt	A	1 457	441	30.3	106	24.0	17	1	3	38	318	43	38	
	E	1 208	192	15.9	36	18.8	14	4	5	2	169	9	3	
Klingenberg a.Main	A	1 241	338	27.2	124	36.7	1	-	14	31	250	15	28	
	E	1 148	245	21.3	51	20.8	14	-	21	35	137	24	28	
Leidersbach	A	734	67	9.1	11	16.4	3	-	-	4	57	4	2	
	E	745	78	10.5	16	20.5	2	-	-	4	74	-	-	
Mömlingen	A	1 686	306	18.1	74	24.2	31	-	2	33	237	21	13	
	E	1 438	58	4.0	17	29.3	3	-	5	1	50	1	1	
Obernburg	A	1 681	156	9.3	28	17.9	1	-	7	16	93	18	22	
	E	5 090	3 565	70.0	1 291	36.2	196	16	2	32	3 313	71	131	
Trennfurt	A	935	267	28.6	69	25.8	6	3	6	26	192	23	17	
	E	873	205	23.5	84	41.0	3	-	38	3	158	2	4	

- 1) Anteil der Auspendler (A) an den Erwerbspersonen, die in dem jeweiligen Gebiet wohnen.  
 Anteil der Einpendler (E) an den Erwerbspersonen, die in dem jeweiligen Gebiet arbeiten.  
 2) Anteil der heimatvertriebenen Pendler an den Aus- bzw. Einpendlern insgesamt.  
 3) Einschließlich "Ohne Angabe der Betriebszugehörigkeit".

## 7. Die Pendelwanderer in ausgewählten kreisangehörigen Gemeinden Bayerns

Gebiet		Im Gebiet wohnende (A) bzw. arbeitende (E) Erwerbs- personen	Auspendler(A) bzw. Einpendler(E)		darunter		Von den Pendlern gehören zum Wirtschaftsbereich							
			Zahl	vH <sup>1)</sup>	Zahl	vH <sup>2)</sup>	Land- wirte im Neben- beruf	Land- und Forst- wirt- schaft	Ge- werb- liche Urpro- duk- tion	Eisen- und Metall- ge- werbe	Son- stiges verar- beiten- des- und Baugew.	Handel- Geld Ver- kehr	Öffent- licher Dienst und Dienst- leistg. all.Art	
noch Landkreis Obernburg														
Würth a.Main	A	1 427	445	31.2	106	23.8	15	2	12	76	297	32	26	
	E	1 194	212	17.8	44	20.8	13	9	34	17	115	32	5	
Landkreis Ochsenfurt:														
Eibelstadt	A	970	169	17.4	11	6.5	12	3	25	21	37	50	33	
	E	865	64	7.4	18	28.1	1	1	8	40	15	-	-	
Giebelstadt	A	1 067	161	15.1	81	50.3	1	3	10	29	31	25	63	
	E	960	54	5.6	25	46.3	-	6	-	4	22	4	18	
Ochsenfurt	A	2 831	214	7.6	41	19.2	-	2	11	17	51	60	73	
	E	3 366	749	22.3	191	25.5	54	6	127	149	225	122	120	
Sommerhausen	A	787	78	9.9	4	5.1	2	-	6	27	17	20	8	
	E	767	58	7.6	6	10.3	1	-	7	-	23	25	3	
Winterhausen	A	777	169	21.8	31	18.3	9	2	2	22	36	77	30	
	E	716	108	15.1	12	11.1	15	-	71	7	26	3	1	
Landkreis Schweinfurt:														
Bergtheimfeld	A	1 367	541	39.6	42	7.8	8	3	5	378	55	65	35	
	E	931	105	11.3	19	18.1	10	-	5	6	65	20	9	
Gochsheim	A	1 852	386	20.8	45	11.7	8	3	2	248	58	52	23	
	E	1 520	54	3.6	16	29.6	3	2	1	5	38	6	2	
Schonungen	A	1 294	613	47.4	35	5.7	2	-	7	444	58	58	46	
	E	740	59	8.0	14	23.7	5	1	2	8	34	4	10	
Sennfeld	A	1 607	646	40.2	50	7.7	16	5	9	410	90	91	41	
	E	1 029	68	6.6	17	25.0	1	5	-	37	15	8	3	
Werneck	A	875	107	12.2	17	15.9	-	1	-	35	17	20	34	
	E	886	118	13.3	28	23.7	8	5	-	12	46	13	42	
Landkreis Würzburg:														
Geroldshausen	A	396	67	16.9	24	35.8	-	1	5	6	31	7	17	
	E	458	129	28.2	21	16.3	10	2	39	78	3	7	-	
Höchberg	A	2 012	927	46.1	44	4.7	20	10	19	158	302	240	198	
	E	1 136	51	4.5	5	9.8	5	-	2	5	35	3	6	
Kirchheim	A	784	142	18.1	48	33.8	1	-	26	26	32	33	25	
	E	976	334	34.2	72	21.6	40	4	305	3	14	2	6	
Reichenberg	A	684	170	24.9	47	27.6	5	4	13	36	47	35	35	
	E	581	67	11.5	26	38.8	4	-	2	3	46	16	-	
Veitshöchheim	A	1 542	620	40.2	62	10.0	33	9	13	92	82	308	116	
	E	1 085	163	15.0	10	6.1	14	43	5	8	63	26	18	
Versbach	A	1 649	806	48.9	72	8.9	29	9	29	137	274	246	111	
	E	908	65	7.2	4	6.2	-	-	5	2	50	5	3	
Zell a.Main	A	1 350	530	39.3	67	12.6	8	1	12	182	88	131	116	
	E	1 378	558	40.5	44	7.9	119	2	11	381	49	87	28	
Regierungsbezirk Schwaben														
Landkreis Augsburg:														
Dinkelscherben	A	910	213	23.4	91	42.7	2	2	9	43	95	36	28	
	E	762	65	8.5	21	32.3	4	-	4	7	21	28	5	
Fischach	A	644	128	19.9	36	28.1	-	1	1	27	45	34	20	
	E	598	82	13.7	31	37.8	-	1	-	7	67	3	4	
Gersthofen	A	3 061	663	21.7	133	20.1	2	-	17	133	319	105	89	
	E	2 808	410	14.6	98	23.9	10	1	49	6	327	10	17	
Gessertshausen	A	648	193	29.8	80	41.5	1	1	-	26	98	50	18	
	E	558	103	18.5	24	23.3	19	13	4	4	42	37	3	

- 1) Anteil der Auspendler (A) an den Erwerbspersonen, die in dem jeweiligen Gebiet wohnen.  
 Anteil der Einpendler (E) an den Erwerbspersonen, die in dem jeweiligen Gebiet arbeiten.  
 2) Anteil der heimatvertriebenen Pendler an den Aus- bzw. Einpendlern insgesamt.  
 3) Einschließlich "Ohne Angabe der Betriebszugehörigkeit".

## 7. Die Pendelwanderer in ausgewählten kreisangehörigen Gemeinden Bayerns

Gebiet		Im Gebiet wohnende (A) bzw. arbeitende (E) Erwerbs- personen	Auspendler(A) bzw. Einpendler(E)		darunter			Von den Pendlern gehören zum Wirtschaftsbereich						
			Zahl	vH <sup>1)</sup>	Zahl	vH <sup>2)</sup>	Land- wirte im Neben- beruf	Land- und Forst- wirt- schaft	Ge- werb- liche Urpro- duk- tion	Eisen- und Metall- ge- werbe	Son- <sup>3)</sup> stiges verar- beiten- des- und Baugew.	Handel Geld Ver- kehr	Öffent- licher Dienst und Dienst- leistg. all.Art	
noch Landkreis Augsburg														
Göggingen	A	5 814	1 561	26.8	388	24.9	7	5	23	385	547	370	231	
	E	5 133	880	17.1	272	30.9	4	8	52	160	487	44	129	
Haunstetten	A	4 393	1 670	38.0	345	20.7	-	6	19	318	651	369	307	
	E	3 751	1 028	27.4	276	26.8	6	5	5	129	820	22	47	
Stadtbergen	A	1 897	1 013	53.4	166	16.4	2	7	20	204	293	268	221	
	E	1 006	122	12.1	24	19.7	1	1	16	23	44	12	26	
Stettenhofen	A	322	128	39.8	41	32.0	-	-	8	15	67	12	26	
	E	317	123	38.8	53	43.1	-	1	3	4	105	5	5	
Westheim b.Augsburg	A	790	367	46.5	72	19.6	1	4	10	63	93	109	88	
	E	579	156	26.9	33	21.2	-	1	-	4	107	21	23	
Zusmarshausen	A	896	76	8.5	28	36.8	-	3	7	5	24	15	22	
	E	922	102	11.1	40	39.2	3	12	-	21	52	5	12	
Landkreis Dillingen a.d.Donau:														
Gundelfingen a.d.Donau	A	2 256	290	12.9	71	24.5	2	-	7	71	161	25	26	
	E	2 168	202	9.3	75	37.1	5	8	17	79	80	9	9	
Höchstädt a.d.Donau	A	1 543	158	10.2	65	41.1	-	-	1	56	55	27	19	
	E	1 467	82	5.6	34	41.5	-	2	6	14	47	6	7	
Lauingen (Donau)	A	3 636	148	4.1	40	27.0	1	3	2	23	44	25	51	
	E	4 347	859	19.8	379	44.1	-	13	11	414	333	59	29	
Schretzheim	A	540	101	18.7	33	32.7	3	4	1	28	39	16	13	
	E	595	156	26.2	72	46.2	-	-	-	-	150	3	3	
Landkreis Donauwörth:														
Asbach	A	1 893	127	6.7	49	38.6	2	2	10	34	43	27	11	
	E	2 155	389	18.1	201	51.7	8	1	-	270	107	8	3	
Donauwörth	A	3 821	190	5.0	51	26.8	-	4	8	23	57	62	36	
	E	5 023	1 392	27.7	566	40.7	22	26	26	423	413	326	178	
Nordendorf	A	460	102	22.2	32	31.4	2	1	-	25	46	24	6	
	E	414	56	13.5	26	46.4	2	1	26	8	13	7	1	
Riedlingen	A	566	121	21.4	32	26.4	2	1	2	23	29	57	9	
	E	527	82	15.6	27	32.9	-	3	-	3	7	67	2	
Landkreis Friedberg:														
Friedberg	A	4 670	1 862	39.9	355	19.1	17	9	30	258	967	366	232	
	E	3 256	448	13.8	197	44.0	10	5	7	99	276	27	34	
Kissing	A	1 349	302	22.4	99	32.8	6	6	4	54	152	53	33	
	E	1 132	85	7.5	27	31.8	2	1	25	40	15	3	1	
Mering	A	2 793	777	27.8	299	38.5	4	4	28	132	311	209	93	
	E	2 266	250	11.0	100	40.0	4	2	17	19	164	39	9	
Landkreis Füssen:														
Schrangau	A	1 511	271	17.9	138	50.9	1	-	10	17	167	30	47	
	E	1 301	61	4.7	23	37.7	-	2	-	6	30	4	19	
Landkreis Günzburg:														
Burgau	A	2 114	232	11.0	119	51.3	2	-	9	51	115	30	27	
	E	2 531	649	25.6	372	57.3	2	3	4	145	407	63	27	
Ichenhausen	A	1 855	184	9.9	73	39.7	-	-	7	47	94	17	19	
	E	2 028	357	17.6	225	63.0	1	2	21	22	284	16	12	
Jettingen	A	1 202	192	16.0	81	42.2	-	1	6	41	100	29	15	
	E	1 119	109	9.7	52	47.7	1	12	-	12	78	2	5	
Leipheim	A	2 122	385	18.1	129	33.5	5	3	7	151	146	40	38	
	E	1 816	79	4.4	41	51.9	-	9	-	12	30	10	18	

- 1) Anteil der Auspendler (A) an den Erwerbspersonen, die in dem jeweiligen Gebiet wohnen.  
 Anteil der Einpendler (E) an den Erwerbspersonen, die in dem jeweiligen Gebiet arbeiten.  
 2) Anteil der heimatvertriebenen Pendler an den Aus- bzw. Einpendlern insgesamt.  
 3) Einschließlich "Ohne Angabe der Betriebszugehörigkeit".



## 7. Die Pendelwanderer in ausgewählten kreisangehörigen Gemeinden Bayerns

Gebiet		Im Gebiet wohnende (A) bzw. arbeitende (E) Erwerbs- personen	Auspendler(A) bzw. Einpendler(E)		darunter			Von den Pendlern gehören zum Wirtschaftsbereich						
			Zahl	vH <sup>1)</sup>	Heimat- vertriebene		Land- wirte im Neben- beruf	Land- und Forst- wirt- schaft	Ge- werb- liche Urpro- duk- tion	Eisen- und Metall- ge- werbe	Son- <sup>3)</sup> stiges verar- beiten- des- und Baugew.	Handel Geld Ver- kehr	Öffent- licher Dienst und Dienst- leistg. all.Art	
					Zahl	vH <sup>2)</sup>								
noch Landkreis Günzburg														
Offingen	A	1 275	241	18.9	77	32.0	5	1	1	44	114	55	26	
	E	1 323	289	21.8	169	58.5	2	-	12	20	225	24	8	
Scheppach	A	799	114	14.3	54	47.4	-	9	2	25	50	18	10	
	E	753	68	9.0	34	50.0	-	-	-	2	66	-	-	
Landkreis Illertissen:														
Au	A	525	182	34.7	45	24.7	5	3	3	55	98	6	17	
	E	442	99	22.4	38	38.4	-	2	14	4	73	2	4	
Bellenberg	A	638	197	30.9	64	32.5	2	2	6	131	43	10	5	
	E	592	151	25.5	61	40.4	1	-	12	3	98	7	31	
Illereichen-Altenstadt	A	1 306	159	12.2	60	37.7	1	4	20	46	54	23	12	
	E	1 435	288	20.1	113	39.2	5	4	8	9	252	5	10	
Illertissen	A	2 434	335	13.8	106	31.6	-	4	19	104	145	36	27	
	E	2 736	637	23.3	258	40.5	7	18	11	73	390	48	97	
Kellmünz	A	467	99	21.2	29	29.3	1	2	3	25	41	21	7	
	E	431	63	14.6	15	23.8	2	2	-	4	31	21	5	
Vöhringen	A	2 759	540	19.6	187	34.6	-	4	6	227	201	74	28	
	E	2 723	504	18.5	161	31.9	20	4	4	414	52	18	12	
Landkreis Kempten(Allgäu):														
Dietmannsried	A	902	111	12.3	52	46.8	-	1	3	24	57	20	6	
	E	894	103	11.5	38	36.9	-	1	1	16	58	22	5	
Durach	A	1 632	592	36.3	174	29.4	2	3	8	64	403	81	33	
	E	1 108	68	6.1	20	29.4	-	-	-	8	52	4	4	
Sankt Mang	A	3 945	928	23.5	231	24.9	2	5	18	118	412	265	110	
	E	3 648	631	17.3	200	31.7	-	-	1	71	534	12	13	
Waltenhofen	A	1 793	394	22.0	86	21.8	2	1	8	47	170	127	41	
	E	1 465	66	4.5	29	43.9	-	-	-	20	41	2	3	
Weitnau	A	1 428	103	7.2	66	64.1	1	2	2	11	74	8	6	
	E	1 376	51	3.7	15	29.4	1	5	-	-	43	1	2	
Landkreis Krumbach(Schwaben):														
Krumbach(Schwaben)	A	3 015	51	1.7	22	43.1	1	-	2	5	14	12	18	
	E	3 415	451	13.2	247	54.8	7	11	21	54	260	66	39	
Landkreis Markt Oberdorf:														
Obergünzburg	A	1 520	115	7.6	72	62.6	-	6	-	1	94	13	1	
	E	1 489	84	5.6	48	57.1	1	2	4	10	55	9	4	
Landkreis Memmingen:														
Amendingen	A	655	249	38.0	78	31.3	3	1	4	44	130	36	34	
	E	476	70	14.7	18	25.7	2	1	-	36	32	-	1	
Heimertingen	A	600	62	10.3	20	32.3	-	-	1	12	22	21	6	
	E	588	50	8.5	10	20.0	1	-	-	32	14	3	1	
Memmingerberg	A	1 171	162	13.8	39	24.1	3	2	4	31	70	22	33	
	E	1 258	249	19.8	157	63.1	1	3	1	47	186	5	7	
Ottobeuren	A	2 024	101	5.0	35	34.7	-	2	3	10	48	16	22	
	E	2 077	154	7.4	63	40.9	3	18	1	53	61	11	10	
Landkreis Mindelheim:														
Mindelheim	A	3 526	132	3.7	34	25.8	2	5	8	10	42	28	39	
	E	3 875	481	12.4	284	59.0	2	13	16	68	221	83	80	
Landkreis Neuburg a.d.Donau:														
Oberhausen	A	420	143	34.0	41	28.7	3	-	14	57	35	8	29	
	E	352	75	21.3	35	46.7	1	1	3	11	42	13	5	

1) Anteil der Auspendler (A) an den Erwerbspersonen

- 1) Anteil der Auspendler (A) an den Erwerbspersonen, die in dem jeweiligen Gebiet wohnen.  
 Anteil der Einpendler (E) an den Erwerbspersonen, die in dem jeweiligen Gebiet arbeiten.  
 2) Anteil der heimatvertriebenen Pendler an den Aus- bzw. Einpendlern insgesamt.  
 3) Einschließlich "Ohne Angabe der Betriebszugehörigkeit".

## 7. Die Pendelwanderer in ausgewählten kreisangehörigen Gemeinden Bayerns

Gebiet		Im Gebiet wohnende (A) bzw. arbeitende (E) Erwerbs- personen	Auspendler(A) bzw. Einpendler(E)		darunter		Von den Pendlern gehören zum Wirtschaftsbereich							
			Zahl	vH <sup>1)</sup>	Heimat- vertriebene		Land- wirte im Neben- beruf	Land- und Forst- wirt- schaft	Ge- werb- liche Urpro- duk- tion	Eisen- und Metall- ge- werbe	Son-3) stiges verar- beiten- des- und Baugew.	Handel- Geld Ver- kehr	Öffent- licher Dienst und Dienst- leistg. all.Art	
					Zahl	vH <sup>2)</sup>								
Landkreis Neu-Ulm:														
Oberelchingen	A	537	213	39.7	52	24.4	-	1	9	78	92	19	14	
	E	488	164	33.6	61	37.2	1	1	4	149	4	3	3	
Senden	A	1 273	454	35.7	129	28.4	2	2	7	159	209	55	22	
	E	1 312	493	37.6	208	42.2	3	-	19	270	148	45	11	
Straß	A	505	105	20.8	72	68.6	-	-	2	53	30	14	6	
	E	598	198	33.1	128	64.6	2	-	1	105	87	3	2	
Weißenhorn	A	2 375	326	13.7	128	39.3	-	6	5	102	111	48	54	
	E	2 566	517	20.1	213	41.2	11	22	7	179	183	87	39	
Landkreis Nördlingen:														
Wallerstein	A	831	123	14.8	55	44.7	-	2	-	19	59	33	10	
	E	759	51	6.7	25	49.0	2	6	-	2	35	2	6	
Landkreis Schwabmünchen:														
Bobingen	A	2 870	368	12.8	142	38.6	1	1	9	50	147	97	64	
	E	3 435	933	27.2	378	40.5	33	1	10	34	810	41	37	
Klosterlechfeld	A	467	85	18.2	31	36.5	1	3	-	16	25	11	30	
	E	438	56	12.8	33	58.9	1	3	7	4	28	4	10	
Schwabmünchen	A	3 113	417	13.4	146	35.0	1	4	17	45	203	77	71	
	E	2 977	281	9.4	95	33.8	4	6	12	35	140	45	43	
Landkreis Sonthofen:														
Blaichach	A	1 549	221	14.3	53	24.0	1	3	4	43	112	28	31	
	E	1 640	312	19.0	143	45.8	3	1	2	2	296	3	8	
Fischen	A	1 242	105	8.5	53	50.5	-	1	1	12	37	18	36	
	E	1 290	153	11.9	41	26.8	2	-	1	14	116	16	6	
Sonthofen	A	4 694	209	4.5	79	37.8	-	2	3	24	134	16	30	
	E	5 221	736	14.1	284	38.6	10	2	17	147	167	88	315	
Landkreis Wertingen:														
Meitingen	A	976	239	24.5	101	42.3	-	-	12	35	101	63	28	
	E	1 052	315	29.9	131	41.6	20	1	15	192	62	38	7	
Kreis Lindau (Bodensee)														
Landkreis Lindau(Bodensee):														
Heimenkirch	A	1 481	207	14.0	42	20.3	-	-	3	9	163	17	15	
	E	1 335	61	4.6	14	23.0	2	4	-	4	46	3	4	
Lindenberg i.Allgäu	A	3 662	96	2.6	19	19.8	-	-	1	2	68	14	11	
	E	4 118	552	13.4	116	21.0	3	2	6	14	478	23	29	
Opfenbach	A	1 042	77	7.4	17	22.1	4	2	2	8	53	10	2	
	E	1 025	60	5.9	24	40.0	-	-	-	2	57	-	1	
Röthenbach (Allgäu)	A	857	120	14.0	22	18.3	5	2	4	14	86	11	3	
	E	830	93	11.2	15	16.1	1	2	8	1	31	47	4	
Scheidegg	A	1 640	216	13.2	45	20.8	2	2	2	2	174	21	15	
	E	1 482	58	3.9	12	20.7	-	-	-	6	45	5	2	
Simmerberg	A	1 410	330	23.4	55	16.7	5	6	10	10	271	19	14	
	E	1 133	53	4.7	18	34.0	-	-	-	3	48	1	1	
Waaserburg a.Bodensee	A	686	120	17.5	16	13.3	1	3	-	26	26	21	44	
	E	641	75	11.7	12	16.0	-	2	1	2	37	16	17	
Weiler im Allgäu	A	981	53	5.4	11	20.8	-	-	2	6	35	5	5	
	E	1 270	342	26.9	52	15.2	5	5	12	7	281	19	18	

- 1) Anteil der Auspendler (A) an den Erwerbspersonen, die in dem jeweiligen Gebiet wohnen.  
 Anteil der Einpendler (E) an den Erwerbspersonen, die in dem jeweiligen Gebiet arbeiten.  
 2) Anteil der heimatvertriebenen Pendler an den Aus- bzw. Einpendlern insgesamt.  
 3) Einschließlich "Ohne Angabe der Betriebszugehörigkeit".

## 7. Die Pendelwanderer in ausgewählten kreisangehörigen Gemeinden Bayerns

Gebiet	Im Gebiet wohnende (A) bzw. arbeitende (E) . Erwerbs- personen	Auspendler(A) bzw. Einpendler(E)		darunter		Von den Pendlern gehören zum Wirtschaftsbereich						
		Zahl	vH 1)	Heimat- vertriebene		Land- wirte im Neben- beruf	Land- und Forst- wirt- schaft	Ge- werb- liche Urpro- duk- tion	Eisen- und Metall- ge- werbe	Son- 3) stiges verar- beiten- des- und Baugew.	Handel Geld Ver- kehr	Öffent- licher Dienst und Dienst- leistg. all.Art
				Zahl	vH 2)							

b) Gemeinden, die nur große Aus- oder Einpendlerzahlen aufweisen

## Regierungsbezirk Oberbayern

Landkreis Altötting:													
Burghausen	E	5 598	1 144	20.4	367	32.1	57	10	40	48	992	28	26
Landkreis Berchtesgaden:													
Bischofswiesen	A	2 898	502	17.3	244	48.6	12	13	18	39	105	101	226
Salzberg	A	1 496	420	28.1	133	31.7	6	9	32	21	75	106	177
Schönaun	A	1 400	322	23.0	76	23.6	3	17	17	14	63	98	113
Landkreis Ebersberg:													
Parsdorf	A	1 637	576	35.2	191	33.2	6	16	16	114	182	142	106
Zorneding	A	1 013	408	40.3	141	34.6	3	1	5	36	133	160	73
Landkreis Erding:													
Altenerding	A	1 829	607	33.2	189	31.1	5	11	33	35	119	102	307
Landkreis Fürstenfeldbruck:													
Alling	A	1 693	730	43.1	153	21.0	8	5	24	94	257	230	120
Emmering	A	1 145	409	35.7	133	32.5	5	2	8	46	104	100	149
Esting	A	683	311	45.5	57	18.3	10	2	4	36	107	111	51
Geiselbullach	A	801	296	37.0	54	18.2	9	1	7	53	110	87	38
Landkreis Garmisch-Partenkirchen:													
Oberammergau	E	3 075	332	10.8	142	42.8	4	16	-	12	88	46	170
Landkreis Ingolstadt:													
Gaimersheim	A	1 403	323	23.0	113	35.0	10	2	3	97	121	77	23
Mailing	A	810	334	41.2	95	28.4	8	4	2	187	54	68	19
Manching	A	1 443	366	25.4	96	26.2	18	3	8	178	67	90	20
Oberhaunstadt	A	757	330	43.6	84	25.5	9	2	3	173	83	44	25
Unsernherrn	A	2 114	840	39.7	93	11.1	26	4	18	191	138	424	65
Landkreis Laufen:													
Ainring	A	2 249	309	13.7	99	32.0	4	2	5	39	114	98	51
Laufen	E	1 764	165	9.4	66	40.0	1	-	7	7	69	32	50
Landkreis Mühldorf:													
Waldkraiburg	E	1 969	778	39.5	528	67.9	3	1	2	88	660	9	18
Landkreis München:													
Garching	A	1 363	297	21.8	117	39.4	3	-	4	62	110	76	45
Oberhaching	A	2 225	670	30.1	112	16.7	9	19	19	100	200	190	142
Taufkirchen	A	964	343	35.6	148	43.1	-	3	13	62	137	75	53
Unterschleißheim	A	1 463	587	40.1	124	21.1	-	6	8	196	160	143	74
Landkreis Rosenheim:													
Aising	A	1 064	525	49.3	94	17.9	7	2	14	45	237	160	67
Westerrndorf St.Peter	A	1 095	317	28.9	101	31.9	1	11	6	31	129	78	62
Landkreis Starnberg:													
Föcking	A	1 039	296	28.5	108	36.5	2	4	3	47	77	86	79
Söcking	A	861	331	38.4	143	43.2	-	1	11	43	107	80	89

- 1) Anteil der Auspendler (A) an den Erwerbspersonen, die in dem jeweiligen Gebiet wohnen.  
 Anteil der Einpendler (E) an den Erwerbspersonen, die in dem jeweiligen Gebiet arbeiten.  
 2) Anteil der heimatvertriebenen Pendler an den Aus- bzw. Einpendlern insgesamt.  
 3) Einschließlich "Ohne Angabe der Betriebszugehörigkeit".

## 7. Die Pendelwanderer in ausgewählten kreisangehörigen Gemeinden Bayerns

Gebiet		Im Gebiet wohnende (A) bzw. arbeitende (E) Erwerbs- personen	Auspendler(A) bzw. Einpendler(E)		darunter		Von den Pendlern gehören zum Wirtschaftsbereich						
			Zahl	vH <sup>1)</sup>	Heimat- vertriebene		Land- wirte im Neben- beruf	Land- und Forst- wirt- schaft	Ge- werb- liche Urpro- duk- tion	Eisen- und Metall- ge- werbe	Son- stiges verar- beiten- des- und Baugew.	Handel Geld Ver- kehr	Öffent- licher Dienst und Dienst- leistg. all.Art
					Zahl	vH <sup>2)</sup>							
Landkreis Traunstein:													
Stein a.d.Traun	E	1 909	326	17.1	183	56.1	5	2	8	179	118	8	11
Landkreis Wasserburg a.Inn:													
Wasserburg a.Inn	E	3 351	415	12.4	193	46.5	12	13	14	17	211	99	61
Landkreis Wolfartshausen:													
Icking	A	881	312	35.4	138	44.2	2	7	10	86	84	60	65
Schäftlarn	A	1 738	530	30.5	152	28.7	2	6	16	207	98	104	99

## Regierungsbezirk Niederbayern

Landkreis Bogen:													
Bogen	E	1 260	218	17.3	67	30.7	13	-	18	21	128	23	28
Landkreis Dingolfing:													
Dingolfing	E	4 187	544	13.0	276	50.7	11	2	21	229	212	50	30
Landkreis Eggenfelden:													
Eggenfelden	E	3 483	846	24.3	373	44.1	20	14	52	96	516	75	93
Landkreis Grafenau:													
Grafenau	E	1 296	189	14.6	40	21.2	13	1	8	14	113	32	21
Klingenbrunn	E	1 634	501	30.7	77	15.4	53	74	-	4	400	14	9
Landkreis Griesbach:													
Griesbach	E	1 121	140	12.5	74	52.9	11	15	4	3	81	15	22
Ruhstorf	E	1 476	306	20.7	120	39.2	6	5	1	236	50	7	7
Landkreis Kelheim:													
Ihrlerstein	A	903	432	47.8	65	15.0	32	35	16	21	326	10	24
Landkreis Kötzing:													
Kötzing	E	1 678	258	15.4	60	23.3	13	14	13	35	99	46	51
Landkreis Landau a.d.Isar:													
Landau a.d.Isar	E	2 918	281	9.6	109	38.8	7	5	14	32	158	43	29
Landkreis Landshut:													
Altdorf	A	987	387	39.2	94	24.3	4	3	13	40	171	135	25
Ergolding	A	1 191	377	31.7	104	27.6	10	7	19	45	161	78	67
Landkreis Mainburg:													
Mainburg	E	2 778	333	12.0	120	36.0	12	6	20	22	193	54	38
Landkreis Mallersdorf:													
Mallersdorf	E	1 685	137	8.1	51	37.2	5	3	1	13	59	12	49
Landkreis Passau:													
Hals	A	721	303	42.0	38	12.5	14	2	6	40	115	100	40
Landkreis Pfarrkirchen:													
Pfarrkirchen	E	3 191	429	13.4	202	47.1	8	5	11	70	162	57	124
Simbach a.Inn	E	3 808	640	16.8	175	27.3	56	8	201	25	223	140	43
Landkreis Regen:													
Regen	E	2 756	448	16.3	148	33.0	18	15	10	213	118	50	42
Zwiesel	E	4 286	657	15.3	158	24.0	44	50	3	22	470	77	35

- 1) Anteil der Auspendler (A) an den Erwerbspersonen, die in dem jeweiligen Gebiet wohnen.  
 Anteil der Einpendler (E) an den Erwerbspersonen, die in dem jeweiligen Gebiet arbeiten.  
 2) Anteil der heimatvertriebenen Pendler an den Aus- bzw. Einpendlern insgesamt.  
 3) Einschließlich "Ohne Angabe der Betriebszugehörigkeit".

## 7. Die Pendelwanderer in ausgewählten kreisangehörigen Gemeinden Bayerns

Gebiet		Im Gebiet wohnende (A) bzw. arbeitende (E) Erwerbs- personen	Auspendler(A) bzw. Einpendler(E)		darunter			Von den Pendlern gehören zum Wirtschaftsbereich							
			Zahl	vH 1)	Zahl	vH 2)	Heimat- vertriebene	Land- wirte im Neben- beruf	Land- und Forst- wirt- schaft	Ge- werb- liche Urpro- duk- tion	Eisen- und Metall- ge- werbe	Son- 3) stiges verar- beiten- des- und Baugew.	Handel Geld Ver- kehr	Öffent- licher Dienst und Dienst- leistg. all.Art	
Landkreis Rottenburg:															
Rottenburg	E	1 132	151	13.3	76	50.3	6	5	9	9	83	15	30		
Landkreis Viechtach:															
Teisnach	E	1 525	294	19.3	27	9.2	32	-	-	6	269	15	4		
Viechtach	E	2 087	251	12.0	65	25.9	16	12	22	25	105	50	37		
Landkreis Vilshofen:															
Vilshofen	E	3 036	500	16.5	168	33.6	16	7	34	46	225	112	76		
Landkreis Wegscheid:															
Hauzenberg	E	1 428	434	30.4	55	12.7	42	-	311	23	89	8	3		
Wegscheid	E	858	139	16.2	39	28.1	9	-	40	6	80	3	10		
Landkreis Wolfstein:															
Freyling	E	1 449	485	33.5	118	24.3	56	29	2	16	348	31	59		
Waldkirchen	E	1 369	303	22.1	65	21.5	38	2	48	10	199	29	15		
Regierungsbezirk Oberpfalz															
Landkreis Amberg:															
Gärnersdorf	A	789	294	37.3	52	17.7	6	4	39	72	118	34	27		
Köfering	A	1 104	452	40.9	82	18.1	5	2	79	141	163	41	26		
Traßlbarg	A	908	534	58.8	127	23.8	17	1	39	395	47	30	22		
Landkreis Beilngries:															
Beilngries	E	1 590	166	10.4	54	32.5	14	12	18	12	74	29	21		
Landkreis Burglengenfeld:															
Leonberg	A	716	300	41.9	35	11.7	5	2	87	160	19	9	23		
Wackersdorf	E	1 474	611	41.5	139	22.7	54	-	590	5	12	-	4		
Landkreis Cham:															
Cham	E	5 247	928	17.7	292	31.5	38	15	54	77	508	171	103		
Landkreis Eschenbach i.d.OPf.:															
Grafenwöhr	E	3 601	1 005	27.9	483	48.1	33	16	6	24	146	32	781		
Landkreis Kemnath:															
Kemnath	E	1 558	204	13.1	94	46.1	3	36	1	16	99	16	36		
Landkreis Neunburg vorm Wald:															
Bodenwöhr	E	1 231	310	25.2	68	21.9	46	24	9	141	84	39	13		
Neunburg vorm Wald	E	1 763	103	5.8	27	26.2	3	4	2	9	50	24	14		
Landkreis Neustadt a.d. Waldnaab:															
Rothenstadt	A	1 205	343	28.5	54	15.7	7	-	2	70	117	132	22		
Landkreis Oberviechtach:															
Oberviechtach	E	1 281	54	4.2	19	35.2	1	-	-	1	35	13	5		
Landkreis Parsberg:															
Parsberg	E	1 267	143	11.3	42	29.4	5	4	-	23	37	38	41		
Landkreis Regensburg:															
Tegernheim	A	721	289	40.1	77	26.6	14	5	41	22	140	53	28		

- 1) Anteil der Auspendler (A) an den Erwerbspersonen, die in dem jeweiligen Gebiet wohnen.  
 Anteil der Einpendler (E) an den Erwerbspersonen, die in dem jeweiligen Gebiet arbeiten.  
 2) Anteil der heimatvertriebenen Pendler an den Aus- bzw. Einpendlern insgesamt.  
 3) Einschließlich "Ohne Angabe der Betriebszugehörigkeit".

## 7. Die Pendelwanderer in ausgewählten kreisangehörigen Gemeinden Bayerns

Gebiet		Im Gebiet wohnende (A) bzw. arbeitende (E) Erwerbs- personen	Auspendler(A) bzw. Einpendler(E)		darunter		Von den Pendlern gehören zum Wirtschaftsbereich						
			Zahl	vH 1)	Heimat- vertriebene		Land- wirte im Neben- beruf	Land- und Forst- wirt- schaft	Ge- werb- liche Urpro- duk- tion	Eisen- und Metall- ge- werbe	Son- 3) stiges verar- beiten- des- und Baugew.	Handel Geld Ver- kehr	Öffent- licher Dienst und Dienst- leistg. all.Art
					Zahl	vH 2)							
Landkreis Roding:													
Roding	E	1 579	110	7.0	26	23.6	4	2	10	9	43	30	16
Landkreis Tirschenreuth:													
Mitterteich	E	3 357	380	11.3	135	35.5	5	18	11	17	311	11	12
Tirschenreuth	E	3 784	342	9.0	117	34.2	6	13	5	35	203	34	52
Landkreis Vohenstrauß:													
Vohenstrauß	E	2 077	373	18.0	113	30.3	16	19	6	16	261	41	30
Landkreis Waldmünchen:													
Waldmünchen	E	2 326	199	8.6	66	33.2	11	15	-	10	122	21	31
Regierungsbezirk Oberfranken													
Landkreis Bamberg:													
Bischberg	A	945	442	46.8	74	16.7	11	9	7	36	304	50	36
Landkreis Bayreuth:													
Bindlach	A	1 477	467	31.6	92	19.7	10	10	20	39	278	66	54
Eckersdorf	A	711	325	45.7	67	20.6	2	8	27	22	224	28	16
Landkreis Coburg:													
Dörfles b.Coburg	A	806	387	48.0	179	46.3	6	2	37	62	201	50	35
Grub a.Forst	A	789	314	39.8	61	19.4	22	5	2	52	189	52	14
Weidhausen b.Coburg	E	1 415	299	21.1	79	26.4	10	1	8	9	257	14	10
Landkreis Ebermannstadt:													
Ebermannstadt	E	1 219	209	17.1	94	45.0	5	2	24	15	129	18	21
Landkreis Forchheim:													
Burk	A	706	389	55.1	70	18.0	32	1	3	67	273	28	17
Reuth	A	681	363	53.3	89	24.5	21	3	11	23	300	13	13
Landkreis Hof:													
Trogen	A	775	385	49.7	119	30.9	4	4	18	35	275	32	21
Landkreis Kronach:													
Kronach	E	6 748	2 323	34.4	590	25.4	95	29	76	370	1 247	358	243
Küps	E	1 538	419	27.2	104	24.8	9	1	1	116	275	12	14
Ludwigsstadt	E	1 774	444	25.0	99	22.3	30	29	69	122	138	64	22
Landkreis Kulmbach:													
Burghaig	A	873	461	52.8	160	34.7	7	5	9	53	337	29	28
Landkreis Lichtenfels:													
Burgkunstadt	E	2 786	1 034	37.1	248	24.0	41	2	50	158	755	49	20
Hochstadt a.Main	E	835	320	38.3	96	30.0	3	1	3	99	182	28	7
Redwitz a.d.Rodach	E	1 123	384	34.2	107	27.9	8	1	4	170	192	13	4
Landkreis Münchberg:													
Meierhof	A	801	359	44.8	113	31.5	22	2	4	6	227	90	30
Landkreis Naila:													
Schauenstein	E	1 269	376	29.6	144	38.3	13	-	-	38	324	-	14
Schwarzenbach a.Wald	E	2 206	517	23.4	96	18.6	28	12	3	70	397	18	17

- 1) Anteil der Auspendler (A) an den Erwerbspersonen, die in dem jeweiligen Gebiet wohnen.  
 Anteil der Einpendler (E) an den Erwerbspersonen, die in dem jeweiligen Gebiet arbeiten.  
 2) Anteil der heimatvertriebenen Pendler an den Aus- bzw. Einpendlern insgesamt.  
 3) Einschließlich "Ohne Angabe der Betriebszugehörigkeit".

## 7. Die Pendelwanderer in ausgewählten kreisangehörigen Gemeinden Bayerns

Gebiet		Im Gebiet wohnende (A) bzw. arbeitende (E) Erwerbs- personen	Auspendler(A) bzw. Einpendler(E)		darunter			Von den Pendlern gehören zum Wirtschaftsbereich					
			Zahl	vH 1)	Heimat- vertriebene	Land- wirte im Neben- beruf	Land- und Forst- wirt- schaft	Ge- werb- liche Urpro- duk- tion	Eisen- und Metall- ge- werbe	Son- 3) stiges verar- beiten- des- und Baugew.	Handel Gold Ver- kehr	Öffent- licher Dienst und Dienst- leistg. all. Art	
													Zahl
Landkreis Pegnitz:													
Creußen	E	1 224	367	30.0	188	51.2	4	2	2	287	38	32	6
Pegnitz	E	3 506	567	16.2	195	34.4	28	26	21	315	87	65	53
Landkreis Stadtsteinach:													
Stadtsteinach	E	1 429	162	11.3	61	37.7	3	7	14	8	104	4	25
Untersteinach	A	925	296	32.0	72	24.3	10	3	11	35	206	28	13
Landkreis Wunsiedel:													
Kirchenlamitz	E	2 248	452	20.1	103	22.8	14	28	189	15	175	40	5
Niederlamitz	A	548	323	58.9	78	24.1	2	7	126	16	145	24	5
Röthenbach	A	647	353	54.6	81	22.9	4	2	44	14	266	20	7
Tröstau	A	1 023	348	34.0	76	21.8	14	6	23	15	267	25	12
Regierungsbezirk Mittelfranken													
Landkreis Dinkelsbühl:													
Dinkelsbühl	E	3 698	394	10.7	175	44.4	15	24	2	37	242	51	38
Landkreis Erlangen:													
Frauenaurach	A	722	340	47.1	116	34.1	4	-	11	130	132	33	34
Landkreis Feuchtwangen:													
Feuchtwangen	E	1 894	203	10.7	98	48.3	9	14	12	23	89	16	49
Landkreis Fürth:													
Großgründlach	A	736	291	39.5	86	29.6	6	7	5	101	117	35	26
Oberasbach	A	2 218	1 243	56.0	266	21.4	3	8	35	540	282	253	125
Roßtal	A	1 437	592	41.2	122	20.6	15	2	14	252	140	145	39
Veitsbronn	A	1 006	347	34.5	102	29.4	2	1	11	109	107	94	25
Landkreis Hersbruck:													
Altensittenbach	A	725	313	43.2	68	21.7	4	2	14	78	77	114	28
Reichenschwand	A	911	298	32.7	47	15.8	6	2	6	112	89	58	31
Landkreis Lauf (Pegnitz):													
Ottensoos	A	682	309	45.3	58	18.8	10	3	-	113	106	61	26
Landkreis Neustadt a.d. Aisch:													
Katterbach	E	1 148	955	83.2	567	59.4	3	1	-	6	11	8	929
Landkreis Nürnberg:													
Fischbach b. Nürnberg	A	2 492	1 229	49.3	189	15.4	3	15	32	507	264	305	106
Schwaig	A	1 188	634	53.4	81	12.8	-	6	19	218	144	171	76
Schwarzenbruck	A	721	313	43.4	78	24.9	3	6	18	114	83	69	23
Landkreis Scheinfeld:													
Scheinfeld	E	1 164	88	7.6	30	34.1	-	2	-	14	38	10	24
Landkreis Schwabach:													
Dietersdorf	A	1 101	469	42.6	78	16.6	5	1	10	240	93	85	40
Penzendorf	A	720	376	52.2	68	18.1	1	3	23	141	68	86	55
Wendelstein	A	1 342	493	36.7	108	21.9	1	3	12	252	92	103	31
Worzeldorf	A	686	305	44.5	54	17.7	6	1	8	156	69	48	23

- 1) Anteil der Auspendler (A) an den Erwerbspersonen, die in dem jeweiligen Gebiet wohnen.  
 Anteil der Einpendler (E) an den Erwerbspersonen, die in dem jeweiligen Gebiet arbeiten.  
 2) Anteil der heimatvertriebenen Pendler an den Aus- bzw. Einpendlern insgesamt.  
 3) Einschließlich "Ohne Angabe der Betriebszugehörigkeit".

## 7. Die Pendelwanderer in ausgewählten kreisangehörigen Gemeinden Bayerns

Gebiet		Im Gebiet wohnende (A) bzw. arbeitende (E) Erwerbs- personen	Auspendler(A) bzw. Einpendler(E)		darunter		Von den Pendlern gehören zum Wirtschaftsbereich							
			Zahl	vH 1)	Heimat- vertriebene		Land- wirte im Neben- beruf	Land- und Forst- wirt- schaft	Ge- werb- liche Urpro- duk- tion	Eisen- und Metall- ge- werbe	Son- 3) stiges verar- beiten- des- und Baugew.	Handel Geld Ver- kehr	Öffent- licher Dienst und Dienst- leistg. all.Art	
					Zahl	vH 2)								
Landkreis Uffenheim:														
Illesheim	E	1 429	982	68.7	606	61.7	9	2	-	9	5	5	961	
Uffenheim	E	1 865	176	9.4	95	54.0	2	4	2	17	89	23	41	
Regierungsbezirk Unterfranken														
Landkreis Alzenau i.UFr.:														
Großwelzheim	A	964	447	46.4	40	8.9	26	1	33	170	144	64	35	
Hörstein	A	1 025	309	30.1	18	5.8	39	2	1	86	82	109	29	
Landkreis Aschaffenburg:														
Glattbach	A	854	501	58.7	61	12.2	43	3	4	49	342	71	32	
Obernau	A	1 143	481	42.1	87	18.1	25	2	17	92	236	98	36	
Landkreis Bad Kissingen:														
Garitz	A	1 015	368	36.3	57	15.5	3	7	10	44	71	91	145	
Landkreis Bad Neustadt a.d.Saale:														
Bad Neustadt a.d.Saale	E	5 257	2 186	41.6	684	31.3	129	30	16	1 471	287	214	168	
Brendlorenzen	A	967	305	31.5	72	23.6	6	2	2	191	30	41	39	
Landkreis Brückenau:														
Brückenau	E	2 630	259	9.8	57	22.0	28	33	1	15	87	42	81	
Landkreis Ebern:														
Ebern	E	1 463	459	31.4	211	46.0	10	11	3	353	44	14	34	
Landkreis Gemünden:														
Gemünden	E	2 036	701	34.4	128	18.3	44	13	6	13	223	393	53	
Landkreis Hammelburg:														
Hammelburg	E	2 672	341	12.8	145	42.5	8	9	10	52	113	51	106	
Landkreis Hofheim i.UFr.:														
Hofheim i.UFr.	E	1 025	221	21.6	65	29.4	9	5	11	29	104	27	45	
Landkreis Königshofen i. Grabfeld:														
Königshofen i.Grabfeld	E	1 559	166	10.6	50	30.1	7	4	5	23	68	36	30	
Landkreis Lohr a.Main:														
Langenprozelten	A	861	359	41.7	26	7.2	8	14	11	20	128	168	18	
Landkreis Marktheidenfeld:														
Marktheidenfeld	E	2 192	425	19.4	118	27.8	26	33	37	65	164	62	64	
Landkreis Mellrichstadt:														
Mellrichstadt	E	2 110	452	21.4	122	27.0	21	8	68	164	128	42	42	
Landkreis Obernburg:														
Sulzbach a.Main	A	1 291	304	23.5	106	34.9	6	2	5	41	205	31	20	
Landkreis Schweinfurt:														
Grafenrheinfeld	A	932	332	35.6	19	5.7	6	-	2	245	34	29	22	
Niederwerrn	A	1 116	517	46.3	65	12.6	5	2	2	330	50	45	88	

- 1) Anteil der Auspendler (A) an den Erwerbspersonen, die in dem jeweiligen Gebiet wohnen.  
 Anteil der Einpendler (E) an den Erwerbspersonen, die in dem jeweiligen Gebiet arbeiten.  
 2) Anteil der heimatvertriebenen Pendler an den Aus- bzw. Einpendlern insgesamt.  
 3) Einschließlich "Ohne Angabe der Betriebszugehörigkeit".



## 7. Die Pendelwanderer in ausgewählten kreisangehörigen Gemeinden Bayerns

Gebiet		Im Gebiet wohnende (A) bzw. arbeitende (E) Erwerbs- personen	Auspendler(A) bzw. Einpendler(E)		darunter			Von den Pendlern gehören zum Wirtschaftsbereich					
			Zahl	vH 1)	Heimat- vertriebene		Land- wirte im Neben- beruf	Land- und Forst- wirt- schaft	Ge- werb- liche Urpro- duk- tion	Eisen- und Metall- ge- werbe	Son- 3) stiges verar- beiten- des- und Baugew.	Handel Geld Ver- kehr	Öffent- licher Dienst und Dienst- leistg. all.Art
					Zahl	vH 2)							
Landkreis Würzburg:			-										
Estenfeld	A	1 064	351	33.0	50	14.2	14	13	4	53	156	86	39
Kleinrinderfeld	A	842	281	33.4	25	8.9	29	8	135	18	53	31	36
Margetshöchheim	A	849	344	40.5	18	5.2	54	8	8	103	65	103	57
Randersacker	A	1 417	514	36.3	27	5.3	23	25	55	74	138	131	91
Rimpar	A	2 226	574	25.8	59	10.3	29	10	10	78	235	124	117
Rottendorf	A	1 306	471	36.1	40	8.5	7	5	14	76	92	209	75
Thüngersheim	A	1 159	346	29.9	36	10.4	29	4	22	58	78	140	44
Unterdürrbach	A	644	360	55.9	31	8.6	7	9	26	57	82	136	50
Waldbüttelbrunn	A	1 154	453	39.3	17	3.8	46	4	14	90	165	110	70

## Regierungsbezirk Schwaben

Landkreis Augsburg:													
Gablingen	A	975	310	31.8	92	29.7	2	1	13	49	175	35	37
Inningen	A	885	314	35.5	115	36.6	3	3	12	57	152	65	25
Leitershofen	A	681	392	57.6	84	21.4	1	1	7	87	160	80	57
Neusäß	A	624	301	48.2	44	14.6	-	-	8	60	103	82	48
Steppach	A	854	445	52.1	91	20.4	4	1	6	117	182	82	57
Landkreis Füssen:													
Füssen	E	5 446	614	11.3	333	54.2	3	6	14	41	343	73	137
Landkreis Kaufbeuren:													
Buchloe	E	2 490	308	12.4	146	47.4	5	-	8	52	118	112	18
Landkreis Krumbach(Schwaben):													
Thannhausen	E	1 847	291	15.8	149	51.2	4	9	4	16	210	44	8
Landkreis Markt Oberdorf:													
Markt Oberdorf	E	2 878	514	17.9	292	56.8	-	5	9	207	206	47	40
Landkreis Mindelheim:													
Bad Wörishofen	E	3 922	353	9.0	157	44.5	3	3	6	16	186	51	91
Türkheim	E	2 153	374	17.4	203	54.3	6	-	-	9	318	34	13
Landkreis Neu-Ulm:													
Ay	E	806	283	35.1	102	36.0	-	1	-	6	266	5	5
Burlafingen	A	774	338	43.7	125	37.0	-	4	5	137	143	33	16
Pfuhl	A	1 697	807	47.6	247	30.6	2	7	12	256	354	127	51
Thalfingen	A	747	346	46.3	151	43.6	3	2	38	123	120	41	22
Landkreis Schwabmünchen:													
Großaitingen	A	1 133	352	31.1	125	35.5	8	1	11	32	228	42	38
Königsbrunn	A	2 386	929	38.9	278	29.9	15	13	12	112	633	83	76
Wehringen	A	1 006	376	37.4	206	54.8	13	3	5	27	275	39	27
Landkreis Sonthofen:													
Immenstadt i.Allgäu	E	5 521	1 039	18.8	536	51.6	4	22	10	206	579	157	65
Landkreis Wertingen:													
Wertingen	E	1 900	305	16.1	172	56.4	1	2	12	44	163	48	36

- 1) Anteil der Auspendler (A) an den Erwerbspersonen, die in dem jeweiligen Gebiet wohnen.  
 Anteil der Einpendler (E) an den Erwerbspersonen, die in dem jeweiligen Gebiet arbeiten.  
 2) Anteil der heimatvertriebenen Pendler an den Aus- bzw. Einpendlern insgesamt.  
 3) Einschließlich "Ohne Angabe der Betriebszugehörigkeit".

8. Alter, soziale Stellung und Fa-

Lfd. Nr.	Soziale Stellung Familienstand	Pendler <sup>1)</sup>					darunter heimatvertriebene Pendler				
		insges.	vH <sup>2)</sup>	vH <sup>3)</sup>	männl.	weibl.	insges.	vH <sup>2)</sup>	vH <sup>3)</sup>	männl.	weibl.
1	Selbständige	7 702	1.7	1.0	6 747	955	1 514	1.1	2.8	1 383	131
2	davon ledig	876	0.2	1.2	665	211	198	0.2	.	163	35
3	verh.	6 213	1.4	1.0	5 784	429	1 243	0.9	.	1 172	71
4	verw. u. gesch.	613	0.1	0.6	298	315	73	0.0	.	48	25
Von den Selbständigen sind in nichtlandw. Betrieben und zwar											
5	alleinschaffend	3 449	0.8	1.7	2 914	535	782	0.5	2.5	699	83
6	davon ledig	586	0.1	.	441	145	136	0.1	.	108	28
7	verh.	2 548	0.6	.	2 315	233	600	0.4	.	558	42
8	verw. u. gesch.	315	0.1	.	158	157	46	0.0	.	33	13
9	mit 2 bis 4 Beschäftigten	2 528	0.6	1.6	2 244	284	496	0.4	3.3	460	36
10	davon ledig	196	0.1	.	148	48	43	0.1	.	39	4
11	verh.	2 146	0.5	.	2 009	137	433	0.3	.	410	23
12	verw. u. gesch.	186	0.0	.	87	99	20	0.0	.	11	9
13	mit 5 bis 9 Beschäftigten	834	0.2	2.2	751	83	133	0.1	5.7	125	8
14	davon ledig	45	0.0	.	34	11	11	0.0	.	9	2
15	verh.	735	0.2	.	696	39	119	0.1	.	114	5
16	verw. u. gesch.	54	0.0	.	21	33	3	0.0	.	2	1
17	mit 10 bis 49 Beschäftigten	663	0.1	3.4	621	42	79	0.1	5.6	75	4
18	davon ledig	37	0.0	.	31	6	6	0.0	.	5	1
19	verh.	583	0.1	.	568	15	69	0.1	.	68	1
20	verw. u. gesch.	43	0.0	.	22	21	4	0.0	.	2	2
21	mit 50 u.mehr Beschäftigten	228	0.0	6.2	217	11	24	0.0	8.9	24	-
22	davon ledig	12	0.0	.	11	1	2	0.0	.	2	-
23	verh.	201	0.0	.	196	5	22	0.0	.	22	-
24	verw. u. gesch.	15	0.0	.	10	5	-	0.0	.	-	-
25	Mithelf. Familienangeh.	1 326	0.3	0.1	377	949	214	0.2	1.2	73	141
26	davon ledig	494	0.1	0.1	242	252	87	0.1	.	47	40
27	verh.	800	0.2	0.2	130	670	123	0.1	.	23	100
28	verw. u. gesch.	32	0.0	0.2	5	27	4	0.0	.	3	1
29	Beamte	19 767	4.3	11.6	18 226	1 541	3 766	2.7	16.2	3 454	312
30	davon ledig	3 356	0.7	8.7	2 072	1 284	648	0.4	.	396	252
31	verh.	15 981	3.5	12.5	15 835	146	3 011	2.2	.	2 982	29
32	verw. u. gesch.	430	0.1	10.2	319	111	107	0.1	.	76	31
Von den Beamten sind											
33	im einf. u. mittl. Dienst	12 808	2.8	12.9	12 255	553	2 376	1.7	19.7	2 278	98
34	davon ledig	1 504	0.3	.	1 049	455	263	0.2	.	190	73
35	verh.	11 071	2.4	.	11 012	59	2 052	1.5	.	2 038	14
36	verw. u. gesch.	233	0.1	.	194	39	61	0.0	.	50	11
37	im gehobenen Dienst	5 300	1.1	10.4	4 363	937	1 091	0.8	13.0	882	209
38	davon ledig	1 449	0.3	.	664	785	321	0.2	.	147	174
39	verh.	3 705	0.8	.	3 621	84	730	0.5	.	715	15
40	verw. u. gesch.	146	0.0	.	78	68	40	0.1	.	20	20
41	im höheren Dienst	1 659	0.4	8.3	1 608	51	299	0.2	10.9	294	5
42	davon ledig	403	0.1	.	359	44	64	0.0	.	59	5
43	verh.	1 205	0.3	.	1 202	3	229	0.2	.	229	-
44	verw. u. gesch.	51	0.0	.	47	4	6	0.0	.	6	-
45	Angestellte	77 496	17.0	13.2	47 266	30 230	20 949	15.0	18.4	12 867	8 082
46	davon ledig	37 144	8.1	12.8	14 674	22 470	9 918	7.1	.	3 845	6 073
47	verh.	37 207	8.2	14.1	31 566	5 641	10 111	7.2	.	8 688	1 423
48	verw. u. gesch.	3 145	0.7	9.2	1 026	2 119	920	0.7	.	334	586

1) Zahlen der Auspendler. - 2) Gesamtzahl der Auspendler bzw. Gesamtzahl der heimatvertriebenen Auspendler in Bayern und des jeweiligen Familienstandes = 100.

Landesergebnis

milienstand der Pendler in Bayern

Von den Pendlern stehen im Alter von ... Jahren													Lfd. Nr.
unter 18		18 bis unter 20		20 bis unter 25		25 bis unter 35		35 bis unter 50		50 und darüber			
männl.	weibl.	männl.	weibl.	männl.	weibl.	männl.	weibl.	männl.	weibl.	männl.	weibl.		
-	-	-	-	67	12	1 149	196	3 249	451	2 282	296	1	
-	-	-	-	52	10	322	74	224	83	67	44	2	
-	-	-	-	15	2	812	98	2 922	242	2 035	87	3	
-	-	-	-	-	-	15	24	103	126	180	165	4	
-	-	-	-	52	8	647	127	1 373	245	842	155	5	
-	-	-	-	41	7	223	55	138	50	39	33	6	
-	-	-	-	11	1	416	56	1 167	127	721	49	7	
-	-	-	-	-	-	8	16	68	68	82	73	8	
-	-	-	-	14	4	315	51	1 133	141	782	88	9	
-	-	-	-	10	3	63	13	60	23	15	9	10	
-	-	-	-	4	1	249	32	1 049	79	707	25	11	
-	-	-	-	-	-	3	6	24	39	60	54	12	
-	-	-	-	1	-	99	12	354	38	297	33	13	
-	-	-	-	1	-	20	4	8	5	5	2	14	
-	-	-	-	-	-	77	6	344	26	275	7	15	
-	-	-	-	-	-	2	2	2	7	17	24	16	
-	-	-	-	-	-	67	5	304	22	250	15	17	
-	-	-	-	-	-	12	2	15	4	4	-	18	
-	-	-	-	-	-	53	3	283	8	232	4	19	
-	-	-	-	-	-	2	-	6	10	14	11	20	
-	-	-	-	-	-	21	1	85	5	111	5	21	
-	-	-	-	-	-	4	-	3	1	4	-	22	
-	-	-	-	-	-	17	1	79	2	100	2	23	
-	-	-	-	-	-	-	-	3	2	7	3	24	
49	55	43	44	88	100	106	229	71	340	20	181	25	
49	55	43	37	83	77	52	54	15	18	-	11	26	
-	-	-	7	5	23	51	168	56	310	18	162	27	
-	-	-	-	-	-	3	7	-	12	2	8	28	
-	-	-	-	82	19	4 117	743	8 709	556	5 318	223	29	
-	-	-	-	49	19	1 311	625	571	446	141	194	30	
-	-	-	-	33	-	2 769	86	7 999	47	5 034	13	31	
-	-	-	-	-	-	37	32	139	63	143	16	32	
-	-	-	-	75	9	2 407	245	6 101	196	3 672	103	33	
-	-	-	-	42	9	624	199	318	158	65	89	34	
-	-	-	-	33	-	1 761	35	5 694	19	3 524	5	35	
-	-	-	-	-	-	22	11	89	19	83	9	36	
-	-	-	-	7	10	1 317	480	1 849	334	1 190	113	37	
-	-	-	-	7	10	508	410	122	267	27	98	38	
-	-	-	-	-	-	800	50	1 693	26	1 128	8	39	
-	-	-	-	-	-	9	20	34	41	35	7	40	
-	-	-	-	-	-	393	18	759	26	456	7	41	
-	-	-	-	-	-	179	16	131	21	49	7	42	
-	-	-	-	-	-	208	1	612	2	382	-	43	
-	-	-	-	-	-	6	1	16	3	25	-	44	
1 748	3 325	1 708	3 745	6 700	7 671	11 699	9 361	18 004	4 974	7 407	1 154	45	
1 748	3 325	1 704	3 703	6 012	6 844	3 869	5 747	1 142	2 265	199	586	46	
-	-	4	42	686	802	7 679	2 785	16 360	1 713	6 837	299	47	
-	-	-	-	2	25	151	829	502	996	371	269	48	

= 100. - 3) Zahl der Erwerbspersonen bzw. Zahl der heimatvertriebenen Erwerbspersonen der jeweiligen sozialen Stellung

## 8. Alter, soziale Stellung und Fa-

Lfd. Nr.	Soziale Stellung Familienstand	Pendler <sup>1)</sup>					darunter heimatvertriebene Pendler				
		insges.	vH <sup>2)</sup>	vH <sup>3)</sup>	männl.	weibl.	insges.	vH <sup>2)</sup>	vH <sup>3)</sup>	männl.	weibl.
49	Von den Angestellten sind in der unteren Einkommens- stufe	67 881	14.9	13.4	38 518	29 363	19 086	13.7	19.0	11 149	7 937
50	davon ledig	35 838	7.8	.	13 867	21 971	9 657	6.9	.	3 666	5 991
51	verh.	29 266	6.5	.	23 872	5 394	8 580	6.2	.	7 198	1 382
52	verw. u. gesch.	2 777	0.6	.	779	1 998	849	0.6	.	285	564
53	in der mittleren Einkommens- stufe	6 337	1.4	12.3	5 702	635	1 287	0.9	15.1	1 167	120
54	davon ledig	867	0.2	.	503	364	182	0.1	.	112	70
55	verh.	5 234	1.1	.	5 050	184	1 057	0.7	.	1 025	32
56	verw. u. gesch.	236	0.1	.	149	87	48	0.1	.	30	18
57	in der oberen Einkommens- stufe	3 278	0.7	10.9	3 046	232	576	0.4	12.5	551	25
58	davon ledig	439	0.1	.	304	135	79	0.1	.	67	12
59	verh.	2 707	0.6	.	2 644	63	474	0.3	.	465	9
60	verw. u. gesch.	132	0.0	.	98	34	23	0.0	.	19	4
61	A r b e i t e r	350 160	76.7	16.5	264 770	85 390	112 881	81.0	18.5	80 860	32 021
62	davon ledig	169 281	37.1	15.5	110 501	58 780	54 930	39.4	.	32 645	22 285
63	verh.	170 440	37.3	18.4	150 215	20 225	54 202	38.9	.	46 719	7 483
64	verw. u. gesch.	10 439	2.3	9.6	4 054	6 385	3 749	2.7	.	1 496	2 253
	darunter										
65	in Bayern ohne Lindau	348 251	76.7	16.5	263 478	84 773	112 461	81.0	18.5	80 570	31 891
66	davon ledig	168 315	37.1	.	109 971	58 344	54 739	39.4	.	32 541	22 198
67	verh.	169 562	37.4	.	149 468	20 094	53 985	38.9	.	46 535	7 450
68	verw. u. gesch.	10 374	2.2	.	4 039	6 335	3 737	2.7	.	1 494	2 243
69	Von den Arbeitern sind Facharbeiter (gelernt)	185 071	40.8	21.6	160 176	24 895	52 371	37.7	25.8	44 487	7 884
70	davon ledig	102 329	22.6	.	82 951	19 378	28 300	20.4	.	22 302	5 998
71	verh.	79 542	17.5	.	75 214	4 328	22 969	16.5	.	21 516	1 453
72	verw. u. gesch.	3 200	0.7	.	2 011	1 189	1 102	0.8	.	669	433
73	Spezialarbeiter (angelernt)	86 416	19.0	22.8	52 194	34 222	29 219	21.0	29.9	15 783	13 436
74	davon ledig	33 598	7.4	.	12 045	21 553	13 195	9.5	.	4 339	8 856
75	verh.	49 014	10.8	.	39 212	9 802	14 738	10.6	.	11 130	3 608
76	verw. u. gesch.	3 804	0.8	.	937	2 867	1 286	0.9	.	314	972
77	Hilfsarbeiter (ungelernt)	62 580	13.8	18.0	45 145	17 435	25 477	18.4	20.7	18 142	7 335
78	davon ledig	24 052	5.3	.	12 947	11 105	10 007	7.2	.	5 179	4 828
79	verh.	35 855	7.9	.	31 235	4 620	14 392	10.4	.	12 514	1 878
80	verw. u. gesch.	2 673	0.6	.	963	1 710	1 078	0.8	.	449	629
81	landwirtschaftliche Arbeiter	2 501	0.6	1.2	1 557	944	869	0.6	1.2	568	301
82	davon ledig	1 273	0.3	.	656	617	420	0.3	.	232	188
83	verh.	1 104	0.3	.	866	238	406	0.3	.	320	86
84	verw. u. gesch.	124	0.0	.	35	89	43	0.0	.	16	27
85	sonstige Arbeiter	6 489	1.4	3.2	4 406	2 083	2 399	1.7	3.1	1 590	809
86	davon ledig	2 719	0.5	.	1 372	1 347	1 041	0.7	.	489	552
87	verh.	3 498	0.8	.	2 941	557	1 241	0.9	.	1 055	186
88	verw. u. gesch.	272	0.1	.	93	179	117	0.1	.	46	71
89	Hausgehilfen	5 194	1.1	4.2	-	5 194	2 126	1.6	5.9	-	2 126
90	davon ledig	4 344	1.0	.	-	4 344	1 776	1.3	.	-	1 776
91	verh.	549	0.1	.	-	549	239	0.2	.	-	239
92	verw. u. gesch.	301	0.0	.	-	301	111	0.1	.	-	111
93	I n s g e s a m t	456 451	100	10.0	337 386	119 065	139 324	100	17.0	98 637	40 687
94	davon ledig	211 151	46.3	11.1	128 154	82 997	65 781	47.2	.	37 096	28 685
95	verh.	230 641	50.5	9.6	203 530	27 111	68 690	49.3	.	59 584	9 106
96	verw. u. gesch.	14 659	3.2	5.6	5 702	8 957	4 853	3.5	.	1 957	2 896

1) Zahlen der Auspendler. - 2) Gesamtzahl der Auspendler bzw. Gesamtzahl der heimatvertriebenen Auspendler in Bayern und des jeweiligen Familienstandes = 100.

## milienstand der Pendler in Bayern

Von den Pendlern stehen im Alter von ... Jahren													Lfd. Nr.
unter 18		18 bis unter 20		20 bis unter 25		25 bis unter 35		35 bis unter 50		50 und darüber			
männl.	weibl.	männl.	weibl.	männl.	weibl.	männl.	weibl.	männl.	weibl.	männl.	weibl.		
1 748	3 325	1 708	3 745	6 675	7 615	10 170	9 031	13 230	4 625	4 987	1 022	49	
1 748	3 325	1 704	3 703	5 996	6 798	3 452	5 534	830	2 090	137	521	50	
-	-	4	42	677	792	6 591	2 690	12 006	1 609	4 594	261	51	
-	-	-	-	2	25	127	807	394	926	256	240	52	
-	-	-	-	25	56	977	217	3 231	258	1 469	104	53	
-	-	-	-	16	46	260	140	193	124	34	54	54	
-	-	-	-	9	10	699	64	2 971	80	1 371	30	55	
-	-	-	-	-	-	18	13	67	54	64	20	56	
-	-	-	-	-	-	552	113	1 543	91	951	28	57	
-	-	-	-	-	-	157	73	119	51	28	11	58	
-	-	-	-	-	-	389	31	1 383	24	872	8	59	
-	-	-	-	-	-	6	9	41	16	51	9	60	
24 637	14 334	29 001	14 560	41 358	19 698	54 022	17 813	83 604	15 409	32 148	3 576	61	
24 637	14 301	28 929	14 205	35 543	16 819	16 519	8 871	4 195	3 550	678	1 034	62	
-	33	72	355	5 807	2 804	36 881	7 183	77 387	8 332	30 068	1 518	63	
-	-	-	-	8	75	622	1 759	2 022	3 527	1 402	1 024	64	
24 546	14 248	28 876	14 456	41 171	19 580	53 759	17 692	83 161	15 273	31 965	3 524	65	
24 546	14 215	28 804	14 107	35 374	16 714	16 422	8 802	4 161	3 495	664	1 011	66	
-	33	72	349	5 789	2 791	36 715	7 147	76 989	8 273	29 903	1 501	67	
-	-	-	-	8	75	622	1 743	2 011	3 505	1 398	1 012	68	
20 603	5 210	26 095	6 130	28 265	5 815	29 908	3 981	40 999	3 049	14 306	710	69	
20 603	5 202	26 042	6 060	24 540	5 169	9 512	1 992	1 961	752	293	203	70	
-	8	53	70	3 722	637	20 068	1 613	38 013	1 685	13 358	315	71	
-	-	-	-	3	9	328	376	1 025	612	655	192	72	
1 532	5 058	1 103	4 170	6 156	8 222	13 008	8 313	22 015	7 010	8 380	1 449	73	
1 532	5 041	1 089	4 007	5 020	6 818	3 305	3 865	972	1 434	127	388	74	
-	17	14	163	1 135	1 362	9 544	3 651	20 589	3 953	7 930	656	75	
-	-	-	-	1	42	159	797	454	1 623	323	405	76	
2 031	2 594	1 350	2 393	5 923	3 828	9 652	3 761	17 958	3 888	8 231	971	77	
2 031	2 586	1 345	2 299	5 103	3 161	3 205	1 907	1 054	885	209	267	78	
-	8	5	94	816	648	6 334	1 453	16 421	2 022	7 659	395	79	
-	-	-	-	4	19	113	401	483	981	363	309	80	
160	143	188	145	177	134	219	174	507	233	306	115	81	
160	143	188	145	157	120	82	106	58	73	11	30	82	
-	-	-	-	20	14	135	55	440	116	271	53	83	
-	-	-	-	-	-	2	13	9	44	24	32	84	
220	324	140	266	650	477	972	468	1 682	443	742	105	85	
220	324	140	259	554	401	318	233	116	94	24	36	86	
-	-	-	7	96	75	634	188	1 526	249	685	38	87	
-	-	-	-	-	1	20	47	40	100	33	31	88	
-	919	-	1 352	-	1 104	-	995	-	650	-	174	89	
-	919	-	1 337	-	1 045	-	699	-	257	-	87	90	
-	-	-	15	-	55	-	187	-	248	-	44	91	
-	-	-	-	-	4	-	109	-	145	-	43	92	
26 434	17 714	30 752	18 349	48 295	27 500	71 093	28 342	113 637	21 730	47 175	5 430	93	
26 434	17 681	30 676	17 945	41 739	23 769	22 073	15 371	6 147	6 362	1 085	1 869	94	
-	33	76	404	6 546	3 631	48 192	10 320	104 724	10 644	43 992	2 079	95	
-	-	-	-	10	100	828	2 651	2 766	4 724	2 098	1 482	96	

- 100. - 3) Zahl der Erwerbspersonen bzw. Zahl der heimatvertriebenen Erwerbspersonen der jeweiligen sozialen Stellung

9. Die Auspendler in den Regierungsbezirken Bayerns nach Gemeindegrößenklassen  
 - Gegenüberstellung der Gemeindegrößenklassen nach der Einwohnerzahl und der Auspendlerzahl -

Gemeinden mit... Auspendlern	Gemein- den	Aus- pendler	davon in Gemeinden mit											
			weniger als 2 000		2 000 bis unter 5 000		5 000 bis unter 10 000		10 000 bis unter 20 000		20 000 bis unter 100 000		100 000 und mehr	
			E i n w o h n e r n											
			Gdn.	Aus- pendler	Gdn.	Aus- pendler	Gdn.	Aus- pendler	Gdn.	Aus- pendler	Gdn.	Aus- pendler	Gdn.	Aus- pendler

## B a y e r n

0 (ohne)	199	-	199	-	-	-	-	-	-	-	-	-	-	-
1 bis 20	2768	26417	2742	26092	25	306	1	19	-	-	-	-	-	-
21 " 50	1901	62851	1835	60543	53	1865	12	413	1	30	-	-	-	-
51 " 100	1112	78341	1002	70307	89	6430	16	1202	5	402	-	-	-	-
101 " 500	1039	196598	714	120730	228	54030	56	13168	22	4500	18	4018	1	152
501 " 1000	76	51229	1	501	51	33766	18	12443	3	2466	3	2053	-	-
1001 " 5000	20	31197	-	-	2	2256	9	14020	4	5550	2	3427	3	5944
5001 und mehr	1	9818	-	-	-	-	-	-	-	-	-	-	1	9818
Insgesamt	7116	456451	6493	278173	448	98653	112	41265	35	12948	23	9498	5	15914

## Regierungsbezirk Oberbayern

0 (ohne)	8	-	8	-	-	-	-	-	-	-	-	-	-	-
1 bis 20	288	3351	284	3287	3	45	1	19	-	-	-	-	-	-
21 " 50	349	11672	341	11395	8	277	-	-	-	-	-	-	-	-
51 " 100	218	15037	200	13677	15	1109	2	192	1	59	-	-	-	-
101 " 500	241	45819	139	22387	68	15782	25	5559	6	1409	3	682	-	-
501 " 1000	29	19592	-	-	19	12591	9	6062	1	939	-	-	-	-
1001 " 5000	7	12003	-	-	-	-	4	6832	-	-	2	3427	1	1744
5001 und mehr	-	-	-	-	-	-	-	-	-	-	-	-	-	-
Insgesamt	1140	107474	972	50746	113	29804	41	18664	8	2407	5	4109	1	1744

## Regierungsbezirk Niederbayern

0 (ohne)	21	-	21	-	-	-	-	-	-	-	-	-	-	-
1 bis 20	414	4270	405	4153	9	117	-	-	-	-	-	-	-	-
21 " 50	262	8662	236	7802	20	680	6	180	-	-	-	-	-	-
51 " 100	142	9851	114	7805	25	1827	3	219	-	-	-	-	-	-
101 " 500	69	11087	46	6776	16	3260	2	288	2	250	3	513	-	-
501 " 1000	2	1305	-	-	1	551	1	754	-	-	-	-	-	-
1001 " 5000	-	-	-	-	-	-	-	-	-	-	-	-	-	-
5001 und mehr	-	-	-	-	-	-	-	-	-	-	-	-	-	-
Insgesamt	910	35175	822	26536	71	6435	12	1441	2	250	3	513	-	-

## Regierungsbezirk Oberpfalz

0 (ohne)	74	-	74	-	-	-	-	-	-	-	-	-	-	-
1 bis 20	505	3972	498	3904	7	68	-	-	-	-	-	-	-	-
21 " 50	180	5868	172	5598	6	194	2	76	-	-	-	-	-	-
51 " 100	95	6715	78	5529	14	985	2	115	1	86	-	-	-	-
101 " 500	82	14195	54	8563	22	4296	2	667	1	133	2	384	1	152
501 " 1000	3	2238	-	-	2	1471	-	-	1	767	-	-	-	-
1001 " 5000	-	-	-	-	-	-	-	-	-	-	-	-	-	-
5001 und mehr	-	-	-	-	-	-	-	-	-	-	-	-	-	-
Insgesamt	939	32988	876	23594	51	7014	6	858	3	986	2	384	1	152

9. Die Auspendler in den Regierungsbezirken Bayerns nach Gemeindegrößenklassen  
- Gegenüberstellung der Gemeindegrößenklassen nach der Einwohnerzahl und der Auspendlerzahl -

Gemeinden mit... Auspendlern	Gemein- den	Aus- pendler	davon in Gemeinden mit									
			weniger als 2 000	2 000 bis unter 5 000	5 000 bis unter 10 000	10 000 bis unter 20 000	20 000 bis unter 100 000	100 000 und mehr				
			E i n w o h n e r n									
			Gdn.	Aus- pendler	Gdn.	Aus- pendler	Gdn.	Aus- pendler	Gdn.	Aus- pendler	Gdn.	Aus- pendler
			Gdn.	Aus- pendler	Gdn.	Aus- pendler	Gdn.	Aus- pendler	Gdn.	Aus- pendler	Gdn.	Aus- pendler

Regierungsbezirk Oberfranken

0 (ohne)	25	-	25	-	-	-	-	-	-	-	-	-	-	-
1 bis 20	336	3128	332	3078	4	50	-	-	-	-	-	-	-	-
21 " 50	297	9954	292	9775	5	179	-	-	-	-	-	-	-	-
51 " 100	213	15173	201	14368	10	649	2	156	-	-	-	-	-	-
101 " 500	219	41696	178	31954	23	5101	8	1901	6	1602	4	1138	-	-
501 " 1000	3	1929	-	-	2	1294	-	-	-	-	1	635	-	-
1001 " 5000	-	-	-	-	-	-	-	-	-	-	-	-	-	-
5001 und mehr	-	-	-	-	-	-	-	-	-	-	-	-	-	-
Insgesamt	1093	71880	1028	59175	44	7273	10	2057	6	1602	5	1773	-	-

Regierungsbezirk Mittelfranken

0 (ohne)	31	-	31	-	-	-	-	-	-	-	-	-	-	-
1 bis 20	528	4584	526	4558	2	26	-	-	-	-	-	-	-	-
21 " 50	210	6750	204	6521	4	164	1	35	1	30	-	-	-	-
51 " 100	98	7114	92	6652	5	385	-	-	1	77	-	-	-	-
101 " 500	102	22102	76	14883	21	6071	4	948	1	200	-	-	-	-
501 " 1000	14	8849	-	-	8	4898	3	1773	1	760	2	1418	-	-
1001 " 5000	7	10266	-	-	1	1243	3	3656	2	2518	-	-	1	2849
5001 und mehr	1	9818	-	-	-	-	-	-	-	-	-	-	1	9818
Insgesamt	991	69483	929	32614	41	12787	11	6412	6	3585	2	1418	2	12667

Regierungsbezirk Unterfranken

0 (ohne)	11	-	11	-	-	-	-	-	-	-	-	-	-	-
1 bis 20	347	3602	347	3602	-	-	-	-	-	-	-	-	-	-
21 " 50	295	9679	287	9383	6	223	2	73	-	-	-	-	-	-
51 " 100	154	10701	147	10182	6	468	1	51	-	-	-	-	-	-
101 " 500	170	33326	115	18578	44	12399	5	1324	3	379	3	646	-	-
501 " 1000	18	12080	1	501	16	10633	1	946	-	-	-	-	-	-
1001 " 5000	-	-	-	-	-	-	-	-	-	-	-	-	-	-
5001 und mehr	-	-	-	-	-	-	-	-	-	-	-	-	-	-
Insgesamt	995	69388	908	42246	72	23723	9	2394	3	379	3	646	-	-

Regierungsbezirk Schwaben<sup>1)</sup>

0 (ohne)	29	-	29	-	-	-	-	-	-	-	-	-	-	-
1 bis 20	350	3510	350	3510	-	-	-	-	-	-	-	-	-	-
21 " 50	308	10266	303	10069	4	148	1	49	-	-	-	-	-	-
51 " 100	192	13750	170	12094	14	1007	6	469	2	180	-	-	-	-
101 " 500	156	28373	106	17589	34	7121	10	2481	3	527	3	655	-	-
501 " 1000	7	5236	-	-	3	2328	4	2908	-	-	-	-	-	-
1001 " 5000	6	8928	-	-	1	1013	2	3532	2	3032	-	-	1	1351
5001 und mehr	-	-	-	-	-	-	-	-	-	-	-	-	-	-
Insgesamt	1048	70063	958	43262	56	11617	23	9439	7	3739	3	655	1	1351

1) Einschließlich Kreis Lindau (Bodensee).

10. Die Einpendler in den Regierungsbezirken Bayerns nach Gemeindegrößenklassen  
 - Gegenüberstellung der Gemeindegrößenklassen nach der Einwohnerzahl und der Einpendlerzahl -

Gemeinden mit... Einpendlern	Gemein- den	Ein- pendler	davon in Gemeinden mit											
			weniger als 2 000	2 000 bis unter 5 000	5 000 bis unter 10 000	10 000 bis unter 20 000	20 000 bis unter 100 000	100 000 und mehr						
			E i n w o h n e r n											
			Gdn.	Ein- pendler	Gdn.	Ein- pendler	Gdn.	Ein- pendler	Gdn.	Ein- pendler	Gdn.	Ein- pendler	Gdn.	Ein- pendler
B a y e r n														
0 (ohne)	1636	-	1634	-	2	-	-	-	-	-	-	-	-	-
1 bis 20	4220	20655	4158	19965	61	679	1	11	-	-	-	-	-	-
21 " 50	514	16626	423	13494	86	2932	5	200	-	-	-	-	-	-
51 " 100	257	18129	159	11204	97	6871	1	54	-	-	-	-	-	-
101 " 500	352	76161	113	19730	182	38442	56	17645	1	344	-	-	-	-
501 " 1000	76	52712	6	4340	15	9374	40	27157	12	9273	3	2568	-	-
1001 " 5000	50	102238	-	-	5	8626	9	14354	22	37878	14	41380	-	-
5001 und mehr	11	163297	-	-	-	-	-	-	-	-	6	51222	5	112075
Insgesamt	7116	449818	6493	68733	448	66924	112	59421	35	47495	23	95170	5	112075
Regierungsbezirk Oberbayern														
0 (ohne)	173	-	173	-	-	-	-	-	-	-	-	-	-	-
1 bis 20	704	3817	686	3597	18	220	-	-	-	-	-	-	-	-
21 " 50	105	3471	69	2213	32	1092	4	166	-	-	-	-	-	-
51 " 100	46	3316	25	1731	21	1585	-	-	-	-	-	-	-	-
101 " 500	82	17117	17	2746	40	7331	25	7040	-	-	-	-	-	-
501 " 1000	18	13060	2	1267	2	1317	10	6863	2	1858	2	1755	-	-
1001 " 5000	10	17038	-	-	-	-	2	4004	6	7801	2	5233	-	-
5001 und mehr	2	49223	-	-	-	-	-	-	-	-	1	5496	1	43727
Insgesamt	1140	107042	972	11554	113	11545	41	18073	8	9659	5	12484	1	43727
Regierungsbezirk Niederbayern														
0 (ohne)	148	-	148	-	-	-	-	-	-	-	-	-	-	-
1 bis 20	589	3273	578	3186	11	87	-	-	-	-	-	-	-	-
21 " 50	79	2437	67	2089	12	348	-	-	-	-	-	-	-	-
51 " 100	40	2827	16	1066	23	1707	1	54	-	-	-	-	-	-
101 " 500	43	9570	13	2054	24	5232	6	2284	-	-	-	-	-	-
501 " 1000	6	3814	-	-	1	501	5	3313	-	-	-	-	-	-
1001 " 5000	5	11809	-	-	-	-	-	-	2	3458	3	8351	-	-
5001 und mehr	-	-	-	-	-	-	-	-	-	-	-	-	-	-
Insgesamt	910	33730	822	8395	71	7875	12	5651	2	3458	3	8351	-	-
Regierungsbezirk Oberpfalz														
0 (ohne)	339	-	338	-	1	-	-	-	-	-	-	-	-	-
1 bis 20	487	1987	478	1894	9	93	-	-	-	-	-	-	-	-
21 " 50	39	1360	30	984	9	376	-	-	-	-	-	-	-	-
51 " 100	26	1876	18	1336	8	540	-	-	-	-	-	-	-	-
101 " 500	36	7567	11	2023	20	4072	5	1472	-	-	-	-	-	-
501 " 1000	7	4888	1	543	2	1120	1	928	3	2297	-	-	-	-
1001 " 5000	4	8035	-	-	2	3021	-	-	-	-	2	5014	-	-
5001 und mehr	1	5927	-	-	-	-	-	-	-	-	-	-	1	5927
Insgesamt	939	31640	876	6780	51	9222	6	2400	3	2297	2	5014	1	5927

10. Die Einpendler in den Regierungsbezirken Bayerns nach Gemeindegrößenklassen  
 - Gegenüberstellung der Gemeindegrößenklassen nach der Einwohnerzahl und der Einpendlerzahl -

Gemeinden mit... Einpendlern	Gemein- den	Ein- pendler	davon in Gemeinden mit											
			weniger als 2 000		2 000 bis unter 5 000		5 000 bis unter 10 000		10 000 bis unter 20 000		20 000 bis unter 100 000		100 000 und mehr	
			E i n w o h n e r n											
			Gdn.	Ein- pendler	Gdn.	Ein- pendler	Gdn.	Ein- pendler	Gdn.	Ein- pendler	Gdn.	Ein- pendler	Gdn.	Ein- pendler

Regierungsbezirk Oberfranken

0 (ohne)	245	-	245	-	-	-	-	-	-	-	-	-	-	-
1 bis 20	629	3129	627	3107	2	22	-	-	-	-	-	-	-	-
21 " 50	80	2581	78	2504	2	77	-	-	-	-	-	-	-	-
51 " 100	48	3531	44	3229	4	302	-	-	-	-	-	-	-	-
101 " 500	65	14190	33	6501	31	7345	1	344	-	-	-	-	-	-
501 " 1000	13	9289	1	593	3	2294	8	5473	1	929	-	-	-	-
1001 " 5000	12	28615	-	-	2	2040	1	2323	5	9092	4	15160	-	-
5001 und mehr	1	7891	-	-	-	-	-	-	-	-	1	7891	-	-
Insgesamt	1093	69226	1028	15934	44	12080	10	8140	6	10021	5	23051	-	-

Regierungsbezirk Mittelfranken

0 (ohne)	341	-	340	-	1	-	-	-	-	-	-	-	-	-
1 bis 20	511	2082	507	2049	3	22	1	11	-	-	-	-	-	-
21 " 50	62	1980	55	1735	7	245	-	-	-	-	-	-	-	-
51 " 100	29	1971	17	1126	12	845	-	-	-	-	-	-	-	-
101 " 500	29	5679	8	1262	16	2701	4	1372	1	344	-	-	-	-
501 " 1000	13	9067	2	1937	2	1203	6	3754	3	2173	-	-	-	-
1001 " 5000	3	6423	-	-	-	-	-	2	4002	1	2421	-	-	-
5001 und mehr	3	47439	-	-	-	-	-	-	-	1	5057	2	42382	-
Insgesamt	991	74641	929	8109	41	5016	11	5137	6	6519	2	7478	2	42382

Regierungsbezirk Unterfranken

0 (ohne)	188	-	188	-	-	-	-	-	-	-	-	-	-	-
1 bis 20	630	2954	621	2842	9	112	-	-	-	-	-	-	-	-
21 " 50	77	2516	64	2057	13	459	-	-	-	-	-	-	-	-
51 " 100	33	2172	19	1309	14	863	-	-	-	-	-	-	-	-
101 " 500	52	10961	16	2730	32	6842	4	1389	-	-	-	-	-	-
501 " 1000	5	3233	-	-	3	1776	2	1457	-	-	-	-	-	-
1001 " 5000	7	13295	-	-	1	3565	3	4568	3	5162	-	-	-	-
5001 und mehr	3	32778	-	-	-	-	-	-	-	3	32778	-	-	-
Insgesamt	995	67909	908	8938	72	13617	9	7414	3	5162	3	32778	-	-

Regierungsbezirk Schwaben<sup>1)</sup>

0 (ohne)	202	-	202	-	-	-	-	-	-	-	-	-	-	-
1 bis 20	670	3413	661	3290	9	123	-	-	-	-	-	-	-	-
21 " 50	72	2281	60	1912	11	335	1	34	-	-	-	-	-	-
51 " 100	35	2436	20	1407	15	1029	-	-	-	-	-	-	-	-
101 " 500	45	11077	15	2414	19	4919	11	3744	-	-	-	-	-	-
501 " 1000	14	9361	-	-	2	1163	8	5369	3	2016	1	813	-	-
1001 " 5000	9	17023	-	-	-	-	3	3459	4	8363	2	5201	-	-
5001 und mehr	1	20039	-	-	-	-	-	-	-	-	-	-	1	20039
Insgesamt	1048	65630	958	9023	56	7569	23	12606	7	10379	3	6014	1	20039

1) Einschließlich Kreis Lindau (Bodensee).

11. Die Pendelwanderer in den Kreisen Bayerns nach Gemeindegrößenklassen  
 - Gemeindegrößenklassen nach Einwohnerzahl und nach Pendlerzahl -

Gebiet		Gemeinden mit						Gemeinden mit									
		weniger als 2 000		2 000 bis unter 5 000		5 000 und mehr		0	1 bis 20		21 bis 100		101 bis 500		501 und mehr		
		E i n w o h n e r n						P e n d l e r n									
		Gdn.	Pendl.	Gdn.	Pendl.	Gdn.	Pendl.	Gdn.	Gdn.	Pendl.	Gdn.	Pendl.	Gdn.	Pendl.	Gdn.	Pendl.	
O b e r b a y e r n	A	972	50746	113	29804	55	26924	8	288	3351	567	26709	241	45819	36	31595	
	E	972	11554	113	11545	55	83943	173	704	3817	151	6787	82	17117	30	79321	
S t a d t k r e i s e	A	-	-	-	-	7	4176	-	-	-	-	-	5	1201	2	2975	
	E	-	-	-	-	7	57448	-	-	-	-	-	-	-	7	57448	
L a n d k r e i s e	A	972	50746	113	29804	48	22748	8	288	3351	567	26709	236	44618	34	28620	
	E	972	11554	113	11545	48	26495	173	704	3817	151	6787	82	17117	23	21873	
davon																	
A i c h a c h	A	70	2011	2	171	1	237	1	34	357	34	1457	4	605	-	-	
	E	70	311	2	106	1	593	19	45	148	8	269	-	-	1	593	
A l t ö t t i n g	A	38	2946	2	521	4	1104	-	6	75	21	1125	16	2865	1	506	
	E	38	1359	2	173	4	2710	5	26	136	6	277	4	1218	3	2611	
B a d A i b l i n g	A	18	1377	1	204	3	1369	-	2	20	12	645	7	1597	1	688	
	E	18	467	1	28	3	1224	-	13	96	4	176	4	699	1	748	
B a d T ö l z	A	13	942	2	239	2	273	-	4	27	5	301	8	1126	-	-	
	E	13	123	2	131	2	976	5	9	60	4	235	-	-	1	935	
B e r c h t e s g a d e n	A	12	743	6	1276	2	603	-	-	-	13	699	6	1421	1	502	
	E	12	193	6	335	2	1325	1	9	49	7	285	2	240	1	1279	
D a c h a u	A	53	3171	1	464	1	2196	-	8	111	37	1652	9	1872	1	2196	
	E	53	582	1	539	1	1306	8	40	263	4	168	1	151	2	1845	
E b e r s b e r g	A	20	1672	9	2982	-	-	-	2	22	14	909	11	2633	2	1090	
	E	20	219	9	783	-	-	1	19	119	5	227	4	656	-	-	
E r d i n g	A	41	2127	5	1283	1	126	2	8	103	27	1392	9	1434	1	607	
	E	41	295	5	364	1	2725	5	35	166	4	160	2	333	1	2725	
F r e i s i n g	A	68	2738	-	-	1	344	-	20	229	45	1916	4	937	-	-	
	E	68	437	-	-	1	504	14	48	244	6	193	-	-	1	504	
F ü r s t e n f e l d b r u c k	A	49	3271	6	4002	2	2640	-	11	114	29	1309	10	2257	7	6233	
	E	49	516	6	552	2	1817	13	29	155	11	596	3	476	1	1658	
G a r m i s c h - P a r t e n k i r c h e n	A	11	1000	2	406	3	220	-	2	29	7	476	7	1121	-	-	
	E	11	283	2	34	3	1308	1	8	76	4	177	2	446	1	926	
I n g o l s t a d t	A	35	2686	6	2262	-	-	-	8	94	15	603	17	3411	1	840	
	E	35	328	6	251	-	-	8	25	143	7	301	1	135	-	-	
L a n d s b e r g	A	57	2164	1	131	1	128	-	16	192	38	1649	5	582	-	-	
	E	57	905	1	36	1	140	9	42	195	6	227	1	140	1	519	
L a u f e n	A	33	1113	5	412	2	432	1	10	136	24	1047	5	774	-	-	
	E	33	262	5	485	2	520	5	27	101	3	113	5	1053	-	-	
M i e s b a c h	A	15	1131	9	1363	5	1575	-	2	12	10	422	16	3062	1	573	
	E	15	153	9	939	5	1828	1	15	136	4	185	7	1317	2	1282	
M ü h l d o r f	A	49	2125	5	585	1	376	-	16	203	29	1315	10	1568	-	-	
	E	49	572	5	1403	1	1248	2	42	215	5	216	4	766	2	2026	
M ü n c h e n	A	14	2107	10	5526	5	6426	-	-	-	3	237	15	3419	11	10403	
	E	14	281	10	1251	5	1166	-	12	101	6	305	11	2292	-	-	
P f a f f e n h o f e n a. d. I l m	A	74	1976	3	319	1	301	-	37	460	37	1444	4	692	-	-	
	E	74	418	3	318	1	508	23	46	206	6	234	2	296	1	508	
R o s e n h e i m	A	45	2766	9	1891	2	856	-	11	136	26	1374	17	2836	2	1167	
	E	45	942	9	1112	2	437	4	34	217	10	558	8	1716	-	-	
S c h o n g a u	A	18	529	4	222	2	300	1	8	103	13	648	2	300	-	-	
	E	18	73	4	196	2	546	5	13	50	3	115	3	650	-	-	
S c h r o b e n h a u s e n	A	37	881	-	-	1	186	-	25	250	10	333	3	484	-	-	
	E	37	113	-	-	1	462	15	21	90	1	23	1	462	-	-	
S t a r n b e r g	A	30	2429	7	3028	2	1856	-	2	22	20	933	13	3073	4	3285	
	E	30	512	7	512	2	1267	4	19	107	12	617	3	637	1	930	
T r a u n s t e i n	A	41	2200	12	1039	1	122	-	9	126	32	1435	13	1800	-	-	
	E	41	792	12	1130	1	712	2	34	220	12	534	5	1168	1	712	
W a s s e r b u r g a. I n n	A	59	1517	2	157	1	92	1	33	372	27	1279	1	115	-	-	
	E	59	499	2	192	1	415	17	37	185	4	139	4	782	-	-	
W e i l h e i m	A	38	2765	-	-	4	986	-	8	94	20	1179	14	2478	-	-	
	E	38	395	-	-	4	2758	4	30	185	4	210	2	686	2	2072	
W o l f r a t s h a u s e n	A	34	2359	4	1321	-	-	2	6	64	19	930	10	2156	1	530	
	E	34	524	4	675	-	-	4	26	154	5	247	3	798	-	-	



11. Die Pendelwanderer in den Kreisen Bayerns nach Gemeindegrößenklassen  
 - Gemeindegrößenklassen nach Einwohnerzahl und nach Pendlerzahl -

Gebiet	Gemeinden mit						Gemeinden mit									
	weniger als 2 000		2 000 bis unter 5 000		5 000 und mehr		0	1 bis 20	21 bis 100	101 bis 500	501 und mehr					
	E i n w o h n e r n						P e n d l e r n									
	Gdn.	Pendl.	Gdn.	Pendl.	Gdn.	Pendl.	Gdn.	Gdn.	Pendl.	Gdn.	Pendl.	Gdn.	Pendl.	Gdn.	Pendl.	
N i e d e r b a y e r n	A 822	26536	71	6435	17	2204	21	414	4270	404	18513	69	11087	2	1305	
	E 822	8395	71	7875	17	17460	148	589	3273	119	5264	43	9570	11	15623	
S t a d t k r e i s e	A -	-	-	-	4	659	-	-	-	-	-	4	659	-	-	
	E -	-	-	-	4	10203	-	-	-	-	-	-	-	4	10203	
L a n d k r e i s e	A 822	26536	71	6435	13	1545	21	414	4270	404	18513	65	10428	2	1305	
	E 822	8395	71	7875	13	7257	148	589	3273	119	5264	43	9570	7	5420	
davon																
Bogen	A 43	836	2	93	-	-	4	26	257	15	672	-	-	-	-	
	E 43	329	2	244	-	-	9	29	138	6	217	1	218	-	-	
Deggendorf	A 42	2113	5	570	1	180	1	17	211	20	1029	10	1623	-	-	
	E 42	589	5	338	1	626	3	30	204	12	424	2	299	1	626	
Dingolfing	A 30	888	1	50	1	35	-	15	168	16	697	1	108	-	-	
	E 30	208	1	12	1	544	5	23	112	3	108	-	-	1	544	
Eggenfelden	A 59	1519	2	63	1	34	-	39	395	20	835	3	386	-	-	
	E 59	654	2	181	1	846	7	45	270	8	455	1	110	1	846	
Grafenau	A 21	719	4	428	-	-	2	10	97	11	506	2	544	-	-	
	E 21	310	4	707	-	-	3	17	77	2	116	2	323	1	501	
Griesbach	A 31	1186	5	233	-	-	-	7	91	29	1328	-	-	-	-	
	E 31	393	5	883	-	-	1	26	196	5	206	4	874	-	-	
Kelheim	A 51	2416	4	523	1	104	1	21	221	25	1246	9	1576	-	-	
	E 51	391	4	647	1	1606	12	35	166	6	382	2	490	1	1606	
Kötzting	A 41	915	4	144	-	-	2	20	233	23	826	-	-	-	-	
	E 41	441	4	432	-	-	8	28	149	6	206	3	518	-	-	
Landau a.d.Isar	A 29	657	1	74	1	62	-	16	166	15	627	-	-	-	-	
	E 29	333	1	58	1	281	1	24	135	5	256	1	281	-	-	
Landshut	A 58	2353	2	764	-	-	2	18	221	33	1484	7	1412	-	-	
	E 58	724	2	61	-	-	11	37	189	9	243	3	353	-	-	
Mainburg	A 34	553	1	29	1	23	2	24	211	9	260	1	134	-	-	
	E 34	108	1	59	1	333	9	24	83	2	84	1	333	-	-	
Mallersdorf	A 43	777	5	354	-	-	2	31	299	14	704	1	128	-	-	
	E 43	278	5	531	-	-	15	22	105	8	293	3	411	-	-	
Passau	A 30	2597	8	1268	1	754	-	3	38	20	1247	14	2029	2	1305	
	E 30	510	8	970	1	54	2	22	163	11	555	4	816	-	-	
Pfarrkirchen	A 38	1215	2	302	2	61	-	16	196	23	912	3	470	-	-	
	E 38	346	2	75	2	1069	2	34	216	4	205	1	429	1	640	
Regen	A 22	980	4	413	2	89	-	6	53	18	816	4	613	-	-	
	E 22	144	4	205	2	1105	4	17	97	5	252	1	448	1	657	
Rottenburg	A 44	491	2	114	-	-	-	39	288	7	317	-	-	-	-	
	E 44	169	2	204	-	-	19	24	117	2	105	1	151	-	-	
Straubing	A 45	1358	1	174	-	-	1	21	233	22	964	2	335	-	-	
	E 45	296	1	9	-	-	10	33	187	3	118	-	-	-	-	
Viechtach	A 18	717	5	215	-	-	-	10	107	11	512	2	313	-	-	
	E 18	129	5	655	-	-	4	14	86	3	153	2	545	-	-	
Vilsbiburg	A 35	783	3	84	1	108	1	21	239	16	628	1	108	-	-	
	E 35	137	3	400	1	293	4	31	137	2	193	2	500	-	-	
Vilshofen	A 40	1191	7	374	1	95	-	20	168	26	1243	2	249	-	-	
	E 40	436	7	402	1	500	6	32	215	7	280	3	843	-	-	
Wegscheid	A 24	710	2	134	-	-	1	14	109	9	446	2	289	-	-	
	E 24	348	2	499	-	-	9	12	55	2	87	3	705	-	-	
Wolfstein	A 44	1562	1	32	-	-	2	20	269	22	1214	1	111	-	-	
	E 44	1122	1	303	-	-	4	30	176	8	326	3	923	-	-	
O b e r p f a l z	A 876	23594	51	7014	12	2380	74	505	3972	275	12583	82	14195	3	2238	
	E 876	6780	51	9222	12	15638	339	487	1987	65	3236	36	7567	12	18850	
S t a d t k r e i s e	A -	-	-	-	5	1389	-	-	-	1	86	3	536	1	767	
	E -	-	-	-	5	12671	-	-	-	-	-	-	-	5	12671	
L a n d k r e i s e	A 876	23594	51	7014	7	991	74	505	3972	274	12497	79	13659	2	1471	
	E 876	6780	51	9222	7	2967	339	487	1987	65	3236	36	7567	7	6179	

11. Die Pendelwanderer in den Kreisen Bayerns nach Gemeindegrößenklassen  
- Gemeindegrößenklassen nach Einwohnerzahl und nach Pendlerzahl -

Gebiet		Gemeinden mit						Gemeinden mit									
		weniger		2 000		5 000		0	1		21		101		501		
		als		bis unter		und			bis		bis		und				
		2 000		5 000		mehr			20		100		500		mehr		
A = Auspendler	E = Einpendler	E i n w o h n e r n						P e n d l e r n									
Gdn.		Pendl.	Gdn.	Pendl.	Gdn.	Pendl.	Gdn.	Gdn.	Pendl.	Gdn.	Pendl.	Gdn.	Pendl.	Gdn.	Pendl.		
noch Oberpfalz																	
davon																	
Amberg	A	55	2404	5	1247	-	-	1	23	211	28	1375	7	1531	1	534	
	E	55	401	5	506	-	-	19	34	142	5	323	2	442	-	-	
Beilngries	A	43	420	2	171	-	-	6	29	145	10	446	-	-	-	-	
	E	43	59	2	248	-	-	27	16	59	1	82	1	166	-	-	
Burglengenfeld	A	38	2766	3	1185	1	468	1	12	107	15	850	13	2525	1	937	
	E	38	1075	3	2678	1	255	8	22	79	7	284	2	475	3	3170	
Cham	A	36	921	-	-	2	76	5	16	141	15	643	2	213	-	-	
	E	36	70	-	-	2	1136	11	25	70	-	-	1	208	1	928	
Eschenbach i.d.OPf.	A	31	911	5	810	-	-	-	17	197	15	700	4	824	-	-	
	E	31	435	5	1414	-	-	10	18	102	5	327	2	415	1	1005	
Kemnath	A	35	1344	1	57	-	-	-	17	174	15	696	4	531	-	-	
	E	35	460	1	204	-	-	11	19	82	4	209	2	373	-	-	
Nabburg	A	38	666	3	366	-	-	1	28	231	9	414	3	387	-	-	
	E	38	437	3	416	-	-	15	19	54	3	105	4	694	-	-	
Neumarkt i.d.OPf.	A	69	1232	-	-	-	-	6	46	309	15	690	2	233	-	-	
	E	69	333	-	-	-	-	32	35	115	1	41	1	177	-	-	
Neunburg vorm Wald	A	34	475	2	45	-	-	5	23	187	8	333	-	-	-	-	
	E	34	74	2	413	-	-	15	19	74	-	-	2	413	-	-	
Neustadt a.d.Waldnaab	A	54	2078	8	1343	-	-	1	22	211	28	1338	11	1872	-	-	
	E	54	498	8	1154	-	-	15	34	186	8	419	5	1047	-	-	
Oberviechtach	A	31	156	1	11	-	-	6	25	142	1	25	-	-	-	-	
	E	31	82	1	54	-	-	15	15	41	2	95	-	-	-	-	
Parsberg	A	64	583	4	160	-	-	11	46	242	11	501	-	-	-	-	
	E	64	133	4	210	-	-	37	27	102	3	98	1	143	-	-	
Regensburg	A	118	5015	4	565	-	-	1	55	526	49	2213	17	2841	-	-	
	E	118	1313	4	246	-	-	27	81	376	11	591	3	592	-	-	
Riedenburg	A	44	210	2	38	-	-	13	32	215	1	33	-	-	-	-	
	E	44	103	2	80	-	-	23	20	74	3	109	-	-	-	-	
Roding	A	41	452	3	191	-	-	4	32	221	7	271	1	151	-	-	
	E	41	143	3	169	-	-	20	20	69	3	133	1	110	-	-	
Sulzbach-Rosenberg	A	30	785	-	-	1	133	1	22	162	4	177	4	579	-	-	
	E	30	92	-	-	1	567	18	11	29	1	63	-	-	1	567	
Tirschenreuth	A	47	2125	3	630	3	314	1	17	180	26	1143	9	1746	-	-	
	E	47	728	3	791	3	1009	9	33	150	3	129	7	1740	1	509	
Vohenstrauß	A	34	752	3	153	-	-	4	19	151	12	528	2	226	-	-	
	E	34	218	3	426	-	-	10	22	80	4	191	1	373	-	-	
Waldmünchen	A	34	299	2	42	-	-	7	24	220	5	121	-	-	-	-	
	E	34	126	2	213	-	-	17	17	103	1	37	1	199	-	-	
Oberfranken																	
	A1028	59175	44	7273	21	5432	25	336	3128	510	25127	219	41696	3	1929		
	E1028	15934	44	12080	21	41212	245	629	3129	128	6112	65	14190	26	45795		
Stadtkreise																	
	A	-	-	-	-	9	2945	-	-	-	-	-	8	2310	1	635	
	E	-	-	-	-	9	29973	-	-	-	-	-	-	-	9	29973	
Landkreise																	
	A1028	59175	44	7273	12	2487	25	336	3128	510	25127	211	39386	2	1294		
	E1028	15934	44	12080	12	11239	245	629	3129	128	6112	65	14190	17	15822		
davon																	
Bamberg	A	139	6528	3	1445	-	-	9	60	564	53	2653	18	3462	2	1294	
	E	139	1074	3	1118	-	-	43	84	278	11	521	3	513	1	880	
Bayreuth	A	73	4265	5	813	-	-	-	19	195	45	2013	14	2870	-	-	
	E	73	1022	5	673	-	-	17	48	278	9	530	4	887	-	-	
Coburg	A	123	7331	6	390	-	-	1	39	380	65	3134	24	4807	-	-	
	E	123	2058	6	2384	-	-	27	74	385	17	772	10	2279	1	1006	
Ebermannstadt	A	66	1082	1	55	-	-	6	47	360	12	520	2	257	-	-	
	E	66	307	1	209	-	-	24	39	171	3	136	1	209	-	-	
Forchheim	A	62	4964	-	-	-	-	1	9	81	37	1815	15	3068	-	-	
	E	62	669	-	-	-	-	15	40	205	7	464	-	-	-	-	

11. Die Pendelwanderer in den Kreisen Bayerns nach Gemeindegrößenklassen  
- Gemeindegrößenklassen nach Einwohnerzahl und nach Pendlerzahl -

Gebiet	Gemeinden mit						Gemeinden mit									
	weniger als 2 000		2 000 bis unter 5 000		5 000 und mehr		0	1 bis 20		21 bis 100		101 bis 500		501 und mehr		
	E i n w o h n e r n						P e n d l e r n									
	Gdn.	Pendl.	Gdn.	Pendl.	Gdn.	Pendl.	Gdn.	Gdn.	Pendl.	Gdn.	Pendl.	Gdn.	Pendl.	Gdn.	Pendl.	
noch Oberfranken																
Höchststadt a.d.Aisch	A	57	2479	1	226	1	310	-	22	226	29	1364	8	1425	-	-
	E	57	370	1	179	1	556	18	35	161	4	209	1	179	1	556
Hof	A	38	3884	-	-	2	596	-	4	55	21	1031	15	3394	-	-
	E	38	707	-	-	2	903	-	32	199	4	170	3	682	1	559
Kronach	A	89	6496	6	220	1	65	1	15	148	52	2770	28	3863	-	-
	E	89	2382	6	1529	1	2323	10	54	330	20	941	11	2640	1	2323
Kulmbach	A	56	3543	1	220	-	-	1	16	165	28	1535	12	2063	-	-
	E	56	1078	1	897	-	-	13	31	175	9	343	3	560	1	897
Lichtenfels	A	51	2692	5	1347	1	306	-	17	118	27	1360	13	2867	-	-
	E	51	1084	5	1506	1	1557	13	33	173	5	356	4	1027	2	2591
Münchberg	A	28	2445	2	157	2	282	-	4	52	16	784	12	2048	-	-
	E	28	343	2	287	2	2105	6	14	40	8	303	2	287	2	2105
Naila	A	31	2667	4	424	1	149	-	1	15	25	1618	10	1607	-	-
	E	31	982	4	1087	1	821	1	22	117	7	347	4	1088	2	1338
Pegnitz	A	61	1228	1	71	1	91	3	36	244	23	1029	1	117	-	-
	E	61	234	1	367	1	567	23	35	130	3	104	1	367	1	567
Rehau	A	26	2182	1	484	1	189	-	1	13	18	908	9	1934	-	-
	E	26	937	1	131	1	514	3	15	86	4	181	5	801	1	514
Stadtsteinach	A	32	1518	2	80	-	-	-	14	167	16	698	4	733	-	-
	E	32	371	2	334	-	-	6	22	156	4	215	2	334	-	-
Staffelstein	A	57	1303	1	112	-	-	3	29	294	24	902	2	219	-	-
	E	57	408	1	269	-	-	20	32	142	4	127	2	408	-	-
Wunsiedel	A	39	4568	5	629	2	499	-	3	51	19	993	24	4652	-	-
	E	39	1908	5	1110	2	1893	6	19	103	9	393	9	1929	3	2486
M i t t e l f r a n k e n																
	A	929	32614	41	12787	21	24082	31	528	4584	308	13864	102	22102	22	28933
	E	929	8109	41	5016	21	61516	341	511	2082	91	3951	29	5679	19	62929
S t a d t k r e i s e	A	-	-	-	-	8	15485	-	-	-	2	107	1	200	5	15178
	E	-	-	-	-	8	53151	-	-	-	-	1	344	7	52807	
L a n d k r e i s e	A	929	32614	41	12787	13	8597	31	528	4584	306	13757	101	21902	17	13755
	E	929	8109	41	5016	13	8365	341	511	2082	91	3951	28	5335	12	10122
davon																
Ansbach	A	78	2966	4	637	-	-	1	41	379	31	1447	9	1777	-	-
	E	78	389	4	325	-	-	29	43	170	9	433	1	111	-	-
Dinkelsbühl	A	61	851	2	82	1	35	1	44	353	19	615	-	-	-	-
	E	61	239	2	290	1	394	26	32	108	4	142	2	673	-	-
Eichstätt	A	76	1591	-	-	-	-	1	48	355	26	1116	1	120	-	-
	E	76	734	-	-	-	-	19	47	191	8	308	2	235	-	-
Erlangen	A	26	3536	2	815	-	-	-	-	-	13	595	15	3756	-	-
	E	26	610	2	344	-	-	6	13	86	6	264	3	604	-	-
Feuchtwangen	A	48	1039	3	134	-	-	-	28	278	23	895	-	-	-	-
	E	48	139	3	517	-	-	17	30	105	1	34	3	517	-	-
Fürth	A	26	2989	7	3271	1	1425	-	-	-	15	1020	15	3570	4	3795
	E	26	142	7	700	1	721	10	13	58	6	157	4	627	1	721
Gunzenhausen	A	64	1177	-	-	1	115	1	47	420	15	647	2	225	-	-
	E	64	303	-	-	1	612	23	37	188	4	115	-	-	1	612
Hersbruck	A	38	2 843	-	-	1	679	2	12	138	16	937	8	1768	1	679
	E	38	482	-	-	1	733	15	15	83	7	267	1	132	1	733
Hilpoltstein	A	82	859	2	340	-	-	7	66	500	9	359	2	340	-	-
	E	82	320	2	183	-	-	41	37	107	5	266	1	130	-	-
Lauf (Pegnitz)	A	32	2 472	3	1815	2	1956	-	6	71	18	955	8	1446	5	3771
	E	32	380	3	771	2	3058	5	23	108	5	293	1	154	3	3654
Neustadt a.d.Aisch	A	82	2050	1	138	1	203	2	51	565	25	863	6	963	-	-
	E	82	1527	1	44	1	629	28	45	126	8	363	1	125	2	1584
Nürnberg	A	30	2559	2	1200	3	2990	-	8	85	15	821	7	1653	5	4190
	E	30	264	2	646	3	718	7	22	90	2	103	2	290	2	1145
Rothenburg ob der Tauber	A	60	573	1	38	-	-	9	42	262	10	349	-	-	-	-
	E	60	167	1	58	-	-	33	25	85	3	140	-	-	-	-

11. Die Pendelwanderer in den Kreisen Bayerns nach Gemeindegrößenklassen  
 - Gemeindegrößenklassen nach Einwohnerzahl und nach Pendlerzahl -

Gebiet		Gemeinden mit						Gemeinden mit									
		weniger als 2 000		2 000 bis unter 5 000		5 000 und mehr		0	1 bis 20		21 bis 100		101 bis 500		501 und mehr		
		E i n w o h n e r n						P e n d l e r n									
		Gdn.	Pendl.	Gdn.	Pendl.	Gdn.	Pendl.	Gdn.	Gdn.	Pendl.	Gdn.	Pendl.	Gdn.	Pendl.	Gdn.	Pendl.	
noch Mittelfranken																	
Scheinfeld	A	53	539	2	157	-	-	6	43	294	5	257	1	145	-	-	-
	E	53	191	2	140	-	-	29	21	100	5	231	-	-	-	-	-
Schwabach	A	42	3841	6	2590	1	564	-	7	80	22	1126	18	4469	2	1320	-
	E	42	351	6	364	1	691	11	26	145	10	386	1	184	1	691	-
Uffenheim	A	69	1362	3	349	1	379	1	48	468	20	834	4	788	-	-	-
	E	69	1342	3	238	1	417	16	50	183	4	239	2	593	1	982	-
Weißenburg i.Bay.	A	62	1367	3	521	1	251	-	37	336	24	921	5	882	-	-	-
	E	62	529	3	396	1	392	26	32	147	4	210	4	960	-	-	-
U n t e r f r a n k e n	A	908	42246	72	23723	15	3419	11	347	3602	449	20380	170	33326	18	12080	-
	E	908	8938	72	13617	15	45354	188	630	2954	110	4688	52	10961	15	49306	-
S t a d t k r e i s e	A	-	-	-	-	5	920	-	-	-	-	-	5	920	-	-	-
	E	-	-	-	-	5	36929	-	-	-	-	-	-	-	5	36929	-
L a n d k r e i s e	A	908	42246	72	23723	10	2499	11	347	3602	449	20380	165	32406	18	12080	-
	E	908	8938	72	13617	10	8425	188	630	2954	110	4688	52	10961	10	12377	-
davon																	
Alzenau i.UFr.	A	38	2691	5	2544	-	-	-	4	60	26	1272	12	3127	1	776	-
	E	38	887	5	1231	-	-	4	20	97	14	566	4	938	1	517	-
Aschaffenburg	A	22	2973	8	4111	2	1343	-	-	-	10	676	16	3525	6	4226	-
	E	22	236	8	923	2	789	2	17	139	7	297	6	1512	-	-	-
Bad Kissingen	A	53	2207	3	737	-	-	1	26	258	19	885	10	1801	-	-	-
	E	53	304	3	202	-	-	13	35	116	7	262	1	128	-	-	-
Bad Neustadt a.d.Saale	A	37	1855	1	35	1	42	-	10	96	24	1082	5	754	-	-	-
	E	37	306	1	138	1	2186	9	24	76	3	121	2	247	1	2186	-
Brückenau	A	25	305	-	-	1	31	2	20	188	4	148	-	-	-	-	-
	E	25	170	-	-	1	259	5	18	89	2	81	1	259	-	-	-
Ebern	A	68	1543	1	35	-	-	3	35	356	29	956	2	266	-	-	-
	E	68	587	1	459	-	-	16	46	168	4	154	3	724	-	-	-
Gemünden	A	24	617	3	246	-	-	-	13	125	12	467	2	271	-	-	-
	E	24	144	3	822	-	-	4	18	69	3	94	1	102	1	701	-
Gerolzhofen	A	74	1649	3	297	-	-	1	40	442	35	1312	1	192	-	-	-
	E	74	320	3	730	-	-	18	53	237	3	83	3	730	-	-	-
Hammelburg	A	33	900	1	39	1	51	1	14	98	20	892	-	-	-	-	-
	E	33	280	1	2	1	341	7	25	80	1	48	2	495	-	-	-
Haßfurt	A	62	2205	4	736	1	317	-	28	311	29	1243	10	1704	-	-	-
	E	62	475	4	564	1	708	14	48	194	1	31	3	814	1	708	-
Hofheim i.UFr.	A	49	888	-	-	-	-	2	31	272	16	616	-	-	-	-	-
	E	49	638	-	-	-	-	14	32	157	1	48	2	433	-	-	-
Karlstadt	A	45	2196	2	361	1	163	-	20	252	19	900	9	1568	-	-	-
	E	45	188	2	203	1	1147	11	32	124	3	116	1	151	1	1147	-
Kitzingen	A	48	2812	3	586	-	-	-	10	145	28	1344	13	1909	-	-	-
	E	48	269	3	306	-	-	15	30	180	4	165	2	230	-	-	-
Königshofen i.Grabfeld	A	32	587	1	34	-	-	-	20	172	13	449	-	-	-	-	-
	E	32	154	1	166	-	-	7	24	88	1	66	1	166	-	-	-
Lohr a.Main	A	21	1219	3	627	1	105	-	4	47	13	632	8	1272	-	-	-
	E	21	244	3	89	1	1011	3	17	134	4	199	-	-	1	1011	-
Marktheidenfeld	A	46	1894	1	97	-	-	-	12	157	33	1554	2	280	-	-	-
	E	46	883	1	425	-	-	7	28	143	8	320	4	845	-	-	-
Mellrichstadt	A	36	1010	2	140	-	-	-	16	185	22	965	-	-	-	-	-
	E	36	300	2	518	-	-	8	24	112	5	254	1	452	-	-	-
Miltenberg	A	26	1338	4	897	1	233	-	13	114	8	498	10	1856	-	-	-
	E	26	338	4	512	1	1235	7	14	60	6	303	3	487	1	1235	-
Obernburg	A	25	2684	10	3638	-	-	-	1	2	12	706	21	4824	1	790	-
	E	25	599	10	4834	-	-	3	14	95	11	482	6	1291	1	3565	-
Ochsenfurt	A	51	1955	1	161	1	214	1	21	215	25	1039	6	1076	-	-	-
	E	51	544	1	54	1	749	8	37	187	6	303	1	108	1	749	-

11. Die Pendelwanderer in den Kreisen Bayerns nach Gemeindegrößenklassen  
 - Gemeindegrößenklassen nach Einwohnerzahl und nach Pendlerzahl -

Gebiet		Gemeinden mit						Gemeinden mit								
		weniger als 2 000		2 000 bis unter 5 000		5 000 und mehr		0	1 bis 20	21 bis 100	101 bis 500	501 und mehr				
		E i n w o h n e r n						P e n d l e r n								
		Gdn.	Pendl.	Gdn.	Pendl.	Gdn.	Pendl.	Gdn.	Gdn.	Pendl.	Gdn.	Pendl.	Gdn.	Pendl.		
noch Unterfranken																
Schweinfurt	A	58	4441	6	2810	-	-	-	7	83	37	2035	16	2816	4	2317
	E	58	335	6	420	-	-	10	46	252	6	280	2	223	-	-
Würzburg	A	35	4277	10	5592	-	-	-	2	24	15	709	22	5165	6	3971
	E	35	737	10	1019	-	-	3	28	157	10	415	3	626	1	558
S c h w a b e n																
	A	934	41714	53	10864	32	14982	29	346	3456	485	23163	146	26777	13	14164
	E	934	8257	53	7397	32	47673	201	653	3311	99	4223	44	10735	22	45058
Stadtkreise	A	-	-	-	-	9	4217	-	-	-	1	83	6	1312	2	2822
	E	-	-	-	-	9	34603	-	-	-	-	-	1	478	8	34125
Landkreise	A	934	41714	53	10864	23	10765	29	346	3456	484	23080	140	25465	11	11342
	E	934	8257	53	7397	23	13070	201	653	3311	99	4223	43	10257	14	10933
davon																
Augsburg	A	68	7006	2	1226	3	3894	-	7	91	39	2027	23	5101	4	4907
	E	68	1118	2	187	3	2318	9	46	283	10	416	6	1016	2	1908
Dillingen a.d.Donau	A	71	2793	3	652	1	148	3	26	212	35	1756	11	1625	-	-
	E	71	656	3	319	1	859	19	47	232	5	271	3	472	1	859
Donauwörth	A	65	1932	4	461	1	190	8	28	216	27	1415	7	952	-	-
	E	65	567	4	542	1	1392	22	36	145	9	454	2	510	1	1392
Friedberg	A	40	1787	1	302	2	2639	-	12	122	23	952	6	1015	2	2639
	E	40	170	1	85	2	698	8	31	149	2	106	2	698	-	-
Füssen	A	12	411	4	472	2	146	-	2	13	15	745	1	271	-	-
	E	12	62	4	129	2	736	1	13	84	2	107	1	122	1	614
Günzburg	A	61	3825	5	1234	-	-	-	7	94	43	2229	16	2736	-	-
	E	61	589	5	1483	-	-	8	42	214	12	454	3	755	1	649
Illertissen	A	40	1709	2	224	2	875	1	19	177	17	948	6	1143	1	540
	E	40	437	2	437	2	1141	12	24	87	3	199	3	588	2	1141
Kaufbeuren	A	55	1773	-	-	1	95	-	23	286	32	1391	1	191	-	-
	E	55	185	-	-	1	308	14	41	185	-	-	1	308	-	-
Kempten (Allgäu)	A	21	1248	8	1630	1	928	-	5	56	13	620	10	1610	2	1520
	E	21	233	8	285	1	631	-	21	126	7	289	1	103	1	631
Krumbach (Schwaben)	A	46	1120	2	78	1	51	1	26	273	21	846	1	130	-	-
	E	46	218	2	308	1	451	19	25	134	3	101	2	742	-	-
Markt Oberdorf	A	35	932	2	201	-	-	1	16	187	19	831	1	115	-	-
	E	35	463	2	598	-	-	7	23	84	5	287	1	176	1	514
Memmingen	A	51	2469	4	478	-	-	-	16	169	30	1467	9	1311	-	-
	E	51	537	4	500	-	-	3	43	289	7	345	2	403	-	-
Mindelheim	A	58	1513	2	187	2	201	1	28	291	30	1255	3	355	-	-
	E	58	493	2	395	2	834	10	39	188	10	326	3	1208	-	-
Neuburg a.d.Donau	A	83	1286	2	134	-	-	7	61	491	16	786	1	143	-	-
	E	83	500	2	130	-	-	28	52	262	3	130	2	238	-	-
Neu-Ulm	A	51	5041	2	1261	1	326	-	4	55	29	1691	20	4075	1	807
	E	51	1104	2	522	1	517	4	36	203	9	285	4	1138	1	517
Nördlingen	A	73	1504	1	55	-	-	6	43	432	23	900	2	227	-	-
	E	73	294	1	252	-	-	18	53	219	2	75	1	252	-	-
Schwabmünchen	A	26	1493	4	1579	2	785	-	6	84	17	736	8	2108	1	929
	E	26	219	4	86	2	1214	4	21	119	5	186	1	281	1	933
Sonthofen	A	27	1653	3	393	4	487	1	4	38	19	852	10	1643	-	-
	E	27	121	3	519	4	1971	4	22	92	3	117	3	627	2	1775
Wertingen	A	51	2219	2	297	-	-	-	13	169	36	1633	4	714	-	-
	E	51	291	2	620	-	-	11	38	216	2	75	2	620	-	-
L i n d a u (Bodensee)																
	A	24	1548	3	753	2	202	-	4	54	15	853	10	1596	-	-
	E	24	766	3	172	2	1365	1	17	102	8	494	1	342	2	1365
Stadtkreis	A	-	-	-	-	1	106	-	-	-	-	-	1	106	-	-
	E	-	-	-	-	1	813	-	-	-	-	-	-	-	1	813
Landkreis	A	24	1548	3	753	1	96	-	4	54	15	853	9	1490	-	-
	E	24	766	3	172	1	552	1	17	102	8	494	1	342	1	552

12. Die Auspendler in den Stadt- und Landkreisen Bayerns  
1939 und 1950

Gebiet	A u s p e n d l e r			Zu- oder (-) Abnahme der Auspendler insgesamt gegenüber 1939 2)		Zu- oder (-) Abnahme der altansässigen <sup>1)</sup> Auspendler gegenüber 1939 2)	
	1939 insgesamt	1950					
		insgesamt	darunter Altansässige <sup>1)</sup>	Zahl	vH	Zahl	vH
B a y e r n	281 813	456 451	317 127	174 638	62.0	35 314	12.5
Stadtkreise	31 651	29 897	24 269	-1 754	-5.5	-7 382	-23.3
Landkreise	250 162	426 554	292 858	176 392	70.5	42 696	17.1
O b e r b a y e r n	47 898	107 474	71 615	59 576	124.4	23 717	49.5
Stadtkreise	4 314	4 176	3 282	-138	-3.2	-1 032	-23.9
Landkreise	43 584	103 298	68 333	59 714	137.0	24 749	56.8
Stadtkreise:							
Bad Reichenhall	180	158	110	-22	-12.2	-70	-38.9
Freising	551	1 231	1 000	680	123.4	449	81.5
Ingolstadt	564	132	108	-432	-76.6	-456	-80.9
Landsberg	85	351	228	266	312.9	143	168.2
München	2 609	1 744	1 445	-865	-33.2	-1 164	-44.6
Rosenheim	255	449	312	194	76.1	57	22.4
Traunstein	70	111	79	41	58.6	9	12.9
Landkreise:							
Aichach	760	2 419	1 236	1 659	218.3	476	62.6
Altötting	2 219	4 571	3 030	2 352	106.0	811	36.5
Bad Aibling	1 534	2 950	2 005	1 416	92.3	471	30.7
Bad Tölz	498	1 454	886	956	192.0	388	77.9
Berchtesgaden	1 201	2 622	1 825	1 421	118.3	624	52.0
Dachau	2 571	5 831	3 425	3 260	126.8	854	33.2
Ebersberg	1 270	4 654	2 955	3 384	266.5	1 685	132.7
Erding	1 394	3 536	1 968	2 142	153.7	574	41.2
Freising	721	3 082	1 771	2 361	327.5	1 050	145.6
Fürstenfeldbruck	4 182	9 913	7 224	5 731	137.0	3 042	72.7
Garmisch-Partenkirchen	732	1 626	1 010	894	122.1	278	38.0
Ingolstadt	2 860	4 948	3 555	2 088	73.0	695	24.3
Landsberg	500	2 423	1 247	1 923	384.6	747	149.4
Laufen	800	1 957	1 200	1 157	144.6	400	50.0
Miesbach	1 921	4 069	2 969	2 148	111.8	1 048	54.6
Mühldorf	1 473	3 086	1 811	1 613	109.5	338	22.9
München	6 531	14 059	10 534	7 528	115.3	4 003	61.3
Pfaffenhofen a.d. Ilm	825	2 596	1 639	1 771	214.7	814	98.7
Rosenheim	3 301	5 513	3 907	2 212	67.0	606	18.4
Schongau	788	1 051	601	263	33.4	-187	-23.7
Schrobenhausen	335	1 067	617	732	218.5	282	84.2
Starnberg	2 514	7 313	5 092	4 799	190.9	2 578	102.5
Traunstein	1 286	3 361	2 179	2 075	161.4	893	69.4
Wasserburg a. Inn	638	1 766	1 009	1 128	176.8	371	58.2
Weilheim	1 545	3 751	2 346	2 206	142.8	801	51.8
Wolfratshausen	1 185	3 680	2 292	2 495	210.5	1 107	93.4
N i e d e r b a y e r n	25 290	35 175	23 620	9 885	39.1	-1 670	-6.6
Stadtkreise	1 010	659	501	-351	-34.8	-509	-50.4
Landkreise	24 280	34 516	23 119	10 236	42.2	-1 161	-4.8
Stadtkreise:							
Deggendorf	211	146	113	-65	-30.8	-98	-46.4

1) Altansässige = Nicht-Heimatvertriebene. - 2) Dem Gebietsstand 1950 angeglichen.

12. Die Auspendler in den Stadt- und Landkreisen Bayerns  
1939 und 1950

Gebiet	A u s p e n d l e r			Zu- oder (-) Abnahme der Auspendler insgesamt gegenüber 1939 2)		Zu- oder (-) Abnahme der altansässigen <sup>1)</sup> Auspendler gegenüber 1939 2)	
	1939 insgesamt	1950					
			insgesamt	darunter Altansässige <sup>1)</sup>	Zahl	vH	Zahl
noch Niederbayern							
Landshut	297	274	210	-23	-7.7	-87	-29.3
Passau	162	116	80	-46	-28.4	-82	-50.6
Straubing	340	123	98	-217	-63.8	-242	-71.2
Landkreise:							
Bogen	559	929	661	370	66.2	102	18.2
Deggendorf	1 486	2 863	1 945	1 377	92.7	459	30.9
Dingolfing	624	973	536	349	55.9	-88	-14.1
Eggenfelden	1 174	1 616	974	442	37.6	-200	-17.0
Grafenau	1 055	1 147	951	92	8.7	-104	-9.9
Griesbach	893	1 419	908	526	58.9	15	1.7
Kelheim	1 874	3 043	2 117	1 169	62.4	243	13.0
Kötzting	1 148	1 059	825	-89	-7.8	-323	-28.1
Landau a.d.Isar	555	793	505	238	42.9	-50	-9.0
Landshut	1 085	3 117	1 733	2 032	187.3	648	59.7
Mainburg	357	605	331	248	69.5	-25	-7.3
Mallersdorf	783	1 131	686	348	44.4	-97	-12.4
Passau	3 014	4 619	3 272	1 605	53.3	258	8.6
Pfarrkirchen	1 361	1 578	1 024	217	15.9	-337	-24.8
Regen	1 165	1 482	1 116	317	27.2	-49	-4.2
Rottenburg	338	605	344	267	79.0	6	1.8
Straubing	704	1 532	843	828	117.6	139	19.7
Viechtach	872	932	743	60	6.9	-129	-14.8
Vilsbiburg	855	975	518	120	14.0	-337	-39.4
Vilshofen	1 472	1 660	1 197	188	12.8	-275	-18.7
Wegscheid	1 080	844	628	-236	-21.9	-452	-41.9
Wolfstein	1 826	1 594	1 262	-232	-12.7	-564	-30.9
O b e r p f a l z	26 413	32 988	23 844	6 575	24.9	-2 569	-9.7
Stadtkreise	1 672	1 389	1 030	-283	-16.9	-642	-38.4
Landkreise	24 741	31 599	22 814	6 858	27.7	-1 927	-7.8
Stadtkreise:							
Amberg	110	205	133	95	86.4	23	20.9
Neumarkt i.d.OPf.	284	86	80	-198	-69.7	-204	-71.8
Regensburg	404	152	111	-252	-62.4	-293	-72.5
Schwandorf i.Bay.	576	767	591	191	33.2	15	2.6
Weiden	298	179	115	-119	-39.9	-183	-61.4
Landkreise:							
Amberg	2 243	3 651	2 663	1 408	62.8	420	18.7
Beilngries	277	591	304	314	113.4	27	9.7
Burglengenfeld	3 403	4 419	3 426	1 016	29.9	23	0.7
Cham	605	997	655	392	64.8	50	8.3
Eschenbach i.d.OPf.	1 390	1 721	1 146	331	23.8	-244	-17.6
Kemnath	943	1 401	1 013	458	48.6	70	7.4
Nabburg	537	1 032	666	495	92.2	129	24.0
Neumarkt i.d.OPf.	1 072	1 232	790	160	14.9	-282	-26.3
Neunburg vorm Wald	278	520	390	242	87.1	112	40.3
Neustadt a.d.Waldnaab	3 988	3 421	2 578	-567	-14.2	-1 410	-35.4
Oberviechtach	112	167	130	55	49.1	18	16.1

1) Altansässige = Nicht-Heimatvertriebene. - 2) Dem Gebietsstand 1950 angeglichen.

12. Die Auspendler in den Stadt- und Landkreisen Bayerns  
1939 und 1950

Gebiet	A u s p e n d l e r			Zu- oder (-) Abnahme der Auspendler insgesamt gegenüber 1939 <sup>2)</sup>		Zu- oder (-) Abnahme der altansässigen <sup>1)</sup> Auspendler gegenüber 1939 <sup>2)</sup>	
	1939 insgesamt	1950					
			insgesamt	darunter Altansässige <sup>1)</sup>	Zahl	vH	Zahl
noch Oberpfalz							
Parsberg	1 010	743	549	-267	-26.4	-461	-45.6
Regensburg	3 338	5 580	4 160	2 242	67.2	822	24.6
Riedenburg	195	248	135	53	27.2	-60	-30.8
Roding	749	643	478	-106	-14.2	-271	-36.2
Sulzbach-Rosenberg	721	918	624	197	27.3	-97	-13.5
Tirschenreuth	1 950	3 069	2 200	1 119	57.4	250	12.8
Vohenstrauß	1 458	905	681	-553	-37.9	-777	-53.3
Waldmünchen	472	341	226	-131	-27.8	-246	-52.1
O b e r f r a n k e n							
Stadtkreise	48 553	71 880	50 594	23 327	48.0	2 041	4.2
Landkreise	2 558	2 945	2 140	387	15.1	-418	-16.3
	45 995	68 935	48 454	22 940	49.9	2 459	5.3
Stadtkreise:							
Bamberg	378	424	315	46	12.2	-63	-16.7
Bayreuth	156	184	133	28	17.9	-23	-14.7
Coburg	417	635	460	218	52.3	43	10.3
Forchheim	382	496	368	114	29.8	-14	-3.7
Hof	226	355	238	129	57.1	12	5.3
Kulmbach	244	175	127	-69	-28.3	-117	-48.0
Marktredwitz	341	350	255	9	2.6	-86	-25.2
Neustadt b.Coburg	213	106	80	-107	-50.2	-133	-62.4
Selb	201	220	164	19	9.5	-37	-18.4
Landkreise:							
Bamberg	4 116	7 973	5 945	3 857	93.7	1 829	44.4
Bayreuth	3 821	5 078	3 640	1 257	32.9	-181	-4.7
Coburg	5 631	8 321	5 851	2 690	47.8	220	3.9
Ebermannstadt	785	1 137	690	352	44.8	-95	-12.1
Forchheim	1 678	4 964	3 066	3 286	195.8	1 388	82.7
Höchstädt a.d.Aisch	1 526	3 015	1 581	1 489	97.6	55	3.6
Hof	2 805	4 480	3 525	1 675	59.7	720	25.7
Kronach	4 957	6 781	5 365	1 824	36.8	408	8.2
Kulmbach	3 199	3 763	2 547	564	17.6	-652	-20.4
Lichtenfels	3 819	4 345	3 332	526	13.8	-487	-12.8
Münchberg	2 239	2 884	1 912	645	28.8	-327	-14.6
Naila	2 374	3 240	2 372	866	36.5	-2	-0.1
Pegnitz	1 145	1 390	836	245	21.4	-309	-27.0
Rehau	1 549	2 855	1 837	1 306	84.3	288	18.6
Stadtsteinach	1 183	1 598	1 156	415	35.1	-27	-2.3
Staffelstein	793	1 415	831	622	78.4	38	4.8
Wunsiedel	4 375	5 696	3 968	1 321	30.2	-407	-9.3
M i t t e l f r a n k e n							
Stadtkreise	41 926	69 483	50 072	27 557	65.7	8 146	19.4
Landkreise	14 227	15 485	12 990	1 258	8.8	-1 237	-8.7
	27 699	53 998	37 082	26 299	94.9	9 383	33.9
Stadtkreise:							
Ansbach	241	627	428	386	160.2	187	77.6
Eichstätt	116	77	66	-39	-33.6	-50	-43.1

1) Altansässige = Nicht-Heimatvertriebene. - 2) Dem Gebietsstand 1950 angeglichen.



12. Die Auspendler in den Stadt- und Landkreisen Bayerns  
1939 und 1950

Gebiet	A u s p e n d l e r			Zu- oder (-) Abnahme der Auspendler insgesamt gegenüber 1939 2)		Zu- oder (-) Abnahme der altansässigen <sup>1)</sup> Auspendler gegenüber 1939 2)	
	1939 insgesamt	1950		Zahl	vH	Zahl	vH
		insgesamt	darunter Altansässige <sup>1)</sup>				
noch Mittelfranken							
Erlangen	487	791	584	304	62.4	97	19.9
Fürth	9 881	9 818	8 282	-63	-0.6	-1 599	-16.2
Nürnberg	2 375	2 849	2 595	474	20.0	220	9.3
Rothenburg ob der Tauber	76	30	24	-46	-60.5	-52	-68.4
Schwabach	892	1 093	854	201	22.5	-38	-4.3
Weißenburg i.Bay.	159	200	157	41	25.8	-2	-1.3
Landkreise:							
Ansbach	1 325	3 603	2 031	2 278	171.9	706	53.3
Dinkelsbühl	382	968	484	586	153.4	102	26.7
Eichstätt	600	1 591	1 178	991	165.2	578	96.3
Erlangen	2 097	4 351	2 921	2 254	107.5	824	39.3
Feuchtwangen	367	1 173	632	806	219.6	265	72.2
Fürth	4 603	8 385	5 899	3 782	82.2	1 296	28.2
Gunzenhausen	541	1 292	666	751	138.8	125	23.1
Hersbruck	1 990	3 522	2 567	1 532	77.0	577	29.0
Hilpoltstein	433	1 199	705	766	176.9	272	62.8
Lauf (Pegnitz)	4 473	6 243	4 950	1 770	39.6	477	10.7
Neustadt a.d.Aisch	758	2 391	1 249	1 633	215.4	491	64.8
Nürnberg	4 085	6 749	5 435	2 664	65.2	1 350	33.0
Rothenburg ob der Tauber	165	611	264	446	270.3	99	60.0
Scheinfeld	327	696	432	369	112.8	105	32.1
Schwabach	3 626	6 995	5 355	3 369	92.9	1 729	47.7
Uffenheim	958	2 090	926	1 132	118.2	-32	-3.3
Weißenburg i.Bay.	969	2 139	1 388	1 170	120.7	419	43.2
U n t e r f r a n k e n	45 469	69 388	54 486	23 919	52.6	9 017	19.8
Stadtkreise	1 125	920	776	-205	-18.2	-349	-31.0
Landkreise	44 344	68 468	53 710	24 124	54.4	9 366	21.1
Stadtkreise:							
Aschaffenburg	333	273	239	-60	-18.0	-94	-28.2
Bad Kissingen	157	114	86	-43	-27.4	-71	-45.2
Kitzingen	124	160	126	36	29.0	2	1.6
Schweinfurt	88	146	130	58	65.9	42	47.7
Würzburg	423	227	195	-196	-46.3	-228	-53.9
Landkreise:							
Alzenau i.UFr.	3 520	5 235	4 404	1 715	48.7	884	25.1
Aschaffenburg	5 807	8 427	7 062	2 620	45.1	1 255	21.6
Bad Kissingen	3 164	2 944	2 405	-220	-7.0	-759	-24.0
Bad Neustadt a.d.Saale	1 461	1 932	1 432	471	32.2	-29	-2.0
Brückenau	334	336	248	2	0.6	-86	-25.7
Ebern	415	1 578	1 011	1 163	280.2	596	143.6
Gemünden	517	863	670	346	66.9	153	29.6
Gerolzhofen	1 246	1 946	1 382	700	56.2	136	10.9
Hammelburg	781	990	684	209	26.8	-97	-12.4
Haßfurt	2 466	3 258	2 456	792	32.1	-10	-0.4
Hofheim i.UFr.	379	888	597	509	134.3	218	57.5
Karlstadt	1 926	2 720	2 087	794	41.2	161	8.4
Kitzingen	1 906	3 398	2 295	1 492	78.3	389	20.4

1) Altansässige = Nicht-Heimatvertriebene. - 2) Dem Gebietsstand 1950 angeglichen.

12. Die Auspendler in den Stadt- und Landkreisen Bayerns  
1939 und 1950

Gebiet	A u s p e n d l e r			Zu- oder (-) Abnahme der Auspendler insgesamt gegenüber 1939 2)		Zu- oder (-) Abnahme der altansässigen <sup>1)</sup> Auspendler gegenüber 1939 2)	
	1939 insgesamt	1950					
			insgesamt	darunter Altansässige <sup>1)</sup>	Zahl	vH	Zahl
noch Unterfranken							
Königshofen i. Grabfeld	410	621	385	211	51.5	-25	-6.1
Lohr a. Main	1 133	1 951	1 606	818	72.2	473	41.7
Marktheidenfeld	908	1 991	1 472	1 083	119.3	564	62.1
Mellrichstadt	576	1 150	823	574	99.7	247	42.9
Miltenberg	1 515	2 468	1 742	953	62.9	227	15.0
Obernburg	2 550	6 322	4 396	3 772	147.9	1 846	72.4
Ochsenfurt	1 024	2 330	1 614	1 306	127.5	590	57.6
Schweinfurt	6 085	7 251	6 158	1 166	19.2	73	1.2
Würzburg	6 221	9 869	8 781	3 648	58.6	2 560	41.2
S c h w a b e n							
Stadtkreise	6 539	4 217	3 458	-2 322	-35.5	-3 081	-47.1
Landkreise	37 630	63 343	37 448	25 713	68.3	-182	-0.5
Stadtkreise:							
Augsburg	1 968	1 351	1 167	-617	-31.4	-801	-40.7
Dillingen a.d. Donau	258	236	169	-22	-8.5	-89	-34.5
Günzburg	243	250	158	7	2.9	-85	-35.0
Kaufbeuren	181	108	77	-73	-40.3	-104	-57.5
Kempten (Allgäu)	658	367	246	-291	-44.2	-412	-62.6
Memmingen	261	182	116	-79	-30.3	-145	-55.6
Neuburg a.d. Donau	378	169	117	-209	-55.3	-261	-69.0
Neu-Ulm	2 505	1 471	1 350	-1 034	-41.3	-1 155	-46.1
Nördlingen	87	83	58	-4	-4.6	-29	-33.3
Landkreise:							
Augsburg	8 516	12 126	8 685	3 610	42.4	169	2.0
Dillingen a.d. Donau	1 920	3 593	2 139	1 673	87.1	219	11.4
Donauwörth	1 749	2 583	1 483	834	47.7	-266	-15.2
Friedberg	2 452	4 728	3 007	2 276	92.8	555	22.6
Füssen	539	1 029	554	490	90.9	15	2.8
Günzburg	2 205	5 059	2 664	2 854	129.4	459	20.8
Illertissen	1 561	2 808	1 653	1 247	79.9	92	5.9
Kaufbeuren	983	1 868	904	885	90.0	-79	-8.0
Kempten (Allgäu)	2 755	3 806	2 445	1 051	38.1	-310	-11.3
Krumbach (Schwaben)	783	1 249	575	466	59.5	-208	-26.6
Markt Oberdorf	590	1 133	433	543	92.0	-157	-26.6
Memmingen	1 477	2 947	1 676	1 470	99.5	199	13.5
Mindelheim	754	1 901	965	1 147	152.1	211	28.0
Neuburg a.d. Donau	1 454	1 420	866	-34	-2.3	-588	-40.4
Neu-Ulm	3 519	6 628	3 772	3 109	88.3	253	7.2
Nördlingen	883	1 559	655	676	76.6	-228	-25.8
Schwabmünchen	2 716	3 857	2 363	1 141	42.0	-353	-13.0
Sonthofen	1 958	2 533	1 441	575	29.4	-517	-26.4
Wertingen	816	2 516	1 168	1 700	208.3	352	43.1
L i n d a u (Bodensee)							
Stadtkreis	206	106	92	-100	-48.5	-114	-55.3
Landkreis	1 889	2 397	1 898	508	26.9	9	0.5

1) Altansässige = Nicht-Heimatvertriebene. - 2) Dem Gebietsstand 1950 angeglichen.

13. Die Einpendler in den Stadt- und Landkreisen Bayerns  
1939 und 1950

Gebiet	E i n p e n d l e r			Zu- oder (-) Abnahme der Einpendler insgesamt gegenüber 1939 2)		Zu- oder (-) Abnahme der altansässigen <sup>1)</sup> Einpendler gegenüber 1939 2)	
	1939 insgesamt	1950					
			insgesamt	darunter Altansässige <sup>1)</sup>	Zahl	vH	Zahl
B a y e r n	271 093	449 818	312 387	178 725	65.9	41 294	15.2
Stadtkreise	127 815	235 791	169 111	107 976	84.5	41 296	32.3
Landkreise	143 278	214 027	143 276	70 749	49.4	-2	-0.0
O b e r b a y e r n	49 344	107 042	71 600	57 698	116.9	22 256	45.1
Stadtkreise	20 750	57 448	40 478	36 698	176.9	19 728	95.1
Landkreise	28 594	49 594	31 122	21 000	73.4	2 528	8.8
Stadtkreise:							
Bad Reichenhall	321	923	623	602	187.5	302	94.1
Freising	203	829	458	626	308.4	255	125.6
Ingolstadt	2 777	5 496	3 911	2 719	97.9	1 134	40.8
Landsberg	380	1 056	552	676	177.9	172	45.3
München	14 083	43 727	31 086	29 644	210.5	17 003	120.7
Rosenheim	2 479	3 927	2 883	1 448	58.4	404	16.3
Traunstein	507	1 490	965	983	193.9	458	90.3
Landkreise:							
Aichach	335	1 010	597	675	201.5	262	78.2
Altötting	2 868	4 242	2 807	1 374	47.9	-61	-2.1
Bad Aibling	863	1 719	1 134	856	99.2	271	31.4
Bad Tölz	456	1 230	707	774	169.7	251	55.0
Berchtesgaden	1 202	1 853	1 272	651	54.2	70	5.8
Dachau	694	2 427	1 321	1 733	249.7	627	90.3
Ebersberg	374	1 002	651	628	167.9	277	74.1
Erding	1 343	3 384	1 672	2 041	152.0	329	24.5
Freising	426	941	592	515	120.9	166	39.0
Fürstenfeldbruck	1 142	2 885	1 743	1 743	152.6	601	52.6
Garmisch-Partenkirchen	750	1 625	1 017	875	116.7	267	35.6
Ingolstadt	1 243	579	427	-664	-53.4	-816	-65.6
Landsberg	308	1 081	607	773	251.0	299	97.1
Laufen	616	1 267	817	651	105.7	201	32.6
Miesbach	1 829	2 920	2 159	1 091	59.7	330	18.0
Mühldorf	1 557	3 223	1 831	1 666	107.0	274	17.6
München	4 460	2 698	1 919	-1 762	-39.5	-2 541	-57.0
Pfaffenhofen a.d. Ilm	499	1 244	850	745	149.3	351	70.3
Rosenheim	1 594	2 491	1 719	897	56.3	125	7.8
Schongau	430	815	459	385	89.5	29	6.7
Schrobenhausen	320	575	405	255	79.7	85	26.6
Starnberg	1 542	2 291	1 427	749	48.6	-115	-7.5
Traunstein	945	2 634	1 711	1 689	178.7	766	81.1
Wasserburg a. Inn	516	1 106	696	590	114.3	180	34.9
Weilheim	1 624	3 153	1 844	1 529	94.2	220	13.5
Wolfratshausen	658	1 199	738	541	82.2	80	12.2
N i e d e r b a y e r n	22 805	33 730	22 849	10 925	47.9	44	0.2
Stadtkreise	5 049	10 203	6 464	5 154	102.1	1 415	28.0
Landkreise	17 756	23 527	16 385	5 771	32.5	-1 371	-7.7
Stadtkreise:							
Deggendorf	1 070	1 852	1 246	782	73.1	176	16.4

1) Altansässige = Nicht-Heimatvertriebene. - 2) Dem Gebietsstand 1950 angeglichen.

13. Die Einpendler in den Stadt- und Landkreisen Bayerns  
1939 und 1950

Gebiet	E i n p e n d l e r			Zu- oder (-) Abnahme der Einpendler insgesamt gegenüber 1939 <sup>2)</sup>		Zu- oder (-) Abnahme der altansässigen <sup>1)</sup> Einpendler gegenüber 1939 <sup>2)</sup>	
	1939 insgesamt	1950					
			insgesamt	darunter Altansässige <sup>1)</sup>	Zahl	vH	Zahl
noch Niederbayern							
Landshut	1 139	2 993	1 736	1 854	162.8	597	52.4
Passau	2 020	3 661	2 551	1 641	81.2	531	26.3
Straubing	820	1 697	931	877	107.0	111	13.5
Landkreise:							
Bogen	260	573	411	313	120.4	151	58.1
Deggendorf	1 004	1 553	1 084	549	54.7	80	8.0
Dingolfing	377	764	409	387	102.7	32	8.5
Eggenfelden	857	1 681	1 017	824	96.1	160	18.7
Grafenau	961	1 017	843	56	5.8	-118	-12.3
Griesbach	620	1 276	815	656	105.8	195	31.5
Kelheim	1 800	2 644	1 892	844	46.9	92	5.1
Kötzting	928	873	684	-55	-5.9	-244	-26.3
Landau a.d.Isar	415	672	434	257	61.9	19	4.6
Landshut	260	785	481	525	201.9	221	85.0
Mainburg	328	500	296	172	52.4	-32	-9.8
Mallersdorf	626	809	548	183	29.2	-78	-12.5
Passau	1 317	1 534	1 085	217	16.5	-232	-17.6
Pfarrkirchen	1 355	1 490	966	135	10.0	-389	-28.7
Regen	1 289	1 454	1 085	165	12.8	-204	-15.8
Rottenburg	183	373	216	190	103.8	33	18.0
Straubing	556	305	195	-251	-45.1	-361	-64.9
Viechtach	662	784	637	122	18.4	-25	-3.8
Vilsbiburg	643	830	481	187	29.1	-162	-25.2
Vilshofen	971	1 338	980	367	37.8	9	0.9
Wegscheid	882	847	691	-35	-4.0	-191	-21.7
Wolfstein	1 462	1 425	1 135	-37	-2.5	-327	-22.4
O b e r p f a l z							
Stadtkreise	8 461	12 671	9 210	4 210	49.8	749	8.9
Landkreise	16 588	18 969	13 514	2 381	14.4	-3 074	-18.5
Stadtkreise:							
Amberg	1 328	2 642	1 964	1 314	98.9	636	47.9
Neumarkt i.d.OPf.	436	754	446	318	72.9	10	2.3
Regensburg	3 836	5 927	4 233	2 091	54.5	397	10.3
Schwandorf i.Bay.	672	976	750	304	45.2	78	11.6
Weiden	2 189	2 372	1 817	183	8.4	-372	-17.0
Landkreise:							
Amberg	977	907	635	-70	-7.2	-342	-35.0
Beilngries	213	307	182	94	44.1	-31	-14.6
Burglengenfeld	3 145	4 008	3 110	863	27.4	-35	-1.1
Cham	847	1 206	819	359	42.4	-28	-3.3
Eschenbach i.d.OPf.	1 402	1 849	1 138	447	31.9	-264	-18.8
Kemnath	421	664	475	243	57.7	54	12.8
Nabburg	481	853	557	372	77.3	76	15.8
Neumarkt i.d.OPf.	211	333	171	122	57.8	-40	-19.0
Neunburg vorm Wald	339	487	369	148	43.7	30	8.8
Neustadt a.d.Waldnaab	2 193	1 652	1 217	-541	-24.7	-976	-44.5
Oberviechtach	78	136	97	58	74.4	19	24.4

1) Altansässige = Nicht-Heimatvertriebene. - 2) Dem Gebietsstand 1950 angeglichen.

13. Die Einpendler in den Stadt- und Landkreisen Bayerns  
1939 und 1950

Gebiet	E i n p e n d l e r			Zu- oder (-) Abnahme der Einpendler insgesamt gegenüber 1939 2)		Zu- oder (-) Abnahme der altansässigen <sup>1)</sup> Einpendler gegenüber 1939 2)	
	1939 insgesamt	1950					
			insgesamt	darunter Altansässige <sup>1)</sup>	Zahl	vH	Zahl
noch Oberpfalz							
Parsberg	567	343	257	-224	-39.5	-310	-54.7
Regensburg	1 589	1 559	1 164	-30	-1.9	-425	-26.7
Riedenburg	167	183	117	16	9.6	-50	-29.9
Roding	311	312	244	1	0.3	-67	-21.5
Sulzbach-Rosenberg	566	659	493	93	16.4	-73	-12.9
Tirschenreuth	1 773	2 528	1 773	755	42.6	-	-
Vohenstrauß	918	644	469	-274	-29.8	-449	-48.9
Waldmünchen	390	339	227	-51	-13.1	-163	-41.8
O b e r f r a n k e n	44 899	69 226	49 177	24 327	54.2	4 278	9.5
Stadtkreise	16 913	29 973	21 131	13 060	77.2	4 218	24.9
Landkreise	27 986	39 253	28 046	11 267	40.3	60	0.2
Stadtkreise:							
Bamberg	3 458	7 891	5 638	4 433	128.2	2 180	63.0
Bayreuth	3 373	4 560	3 207	1 187	35.2	-166	-4.9
Coburg	2 612	4 163	2 923	1 551	59.4	311	11.9
Forchheim	1 150	2 711	1 749	1 561	135.7	599	52.1
Hof	2 036	4 010	3 117	1 974	97.0	1 081	53.1
Kulmbach	2 188	2 427	1 565	239	10.9	-623	-28.5
Marktredwitz	931	1 501	1 126	570	61.2	195	20.9
Neustadt b.Coburg	892	929	671	37	4.1	-221	-24.8
Selb	273	1 781	1 135	1 508	552.4	862	315.8
Landkreise:							
Bamberg	1 291	2 192	1 595	901	69.8	304	23.5
Bayreuth	1 224	1 695	1 250	471	38.5	26	2.1
Coburg	3 183	4 442	3 134	1 259	39.6	-49	-1.5
Ebermannstadt	243	516	303	273	112.3	60	24.7
Forchheim	198	669	383	471	237.9	185	93.4
Höchststadt a.d.Aisch	381	1 105	571	724	190.0	190	49.9
Hof	994	1 610	1 095	616	62.0	101	10.2
Kronach	3 461	6 234	4 851	2 773	80.1	1 390	40.2
Kulmbach	1 997	1 975	1 500	-22	-1.1	-497	-24.9
Lichtenfels	3 468	4 147	3 182	679	19.6	-286	-8.2
Münchberg	2 124	2 735	1 886	611	28.8	-238	-11.2
Naila	2 110	2 890	2 153	780	37.0	43	2.0
Pegnitz	1 120	1 168	721	48	4.3	-399	-35.6
Rehau	1 648	1 582	1 015	-66	-4.0	-633	-38.4
Stadtsteinach	335	705	499	370	110.4	164	49.0
Staffelstein	299	677	421	378	126.4	122	40.8
Wunsiedel	3 910	4 911	3 487	1 001	25.6	-423	-10.8
M i t t e l f r a n k e n	45 961	74 641	53 254	28 680	62.4	7 293	15.9
Stadtkreise	31 424	53 151	39 751	21 727	69.1	8 327	26.5
Landkreise	14 537	21 490	13 503	6 953	47.8	-1 034	-7.1
Stadtkreise:							
Ansbach	982	2 421	1 438	1 439	146.5	456	46.4
Eichstätt	227	588	415	361	159.0	188	82.8

1) Altansässige = Nicht-Heimatvertriebene. - 2) Dem Gebietsstand 1950 angeglichen.

13. Die Einpendler in den Stadt- und Landkreisen Bayerns  
1939 und 1950

Gebiet	E i n p e n d l e r			Zu- oder (-) Abnahme der Einpendler insgesamt gegenüber 1939 2)		Zu- oder (-) Abnahme der altansässigen <sup>1)</sup> Einpendler gegenüber 1939 2)	
	1939 insgesamt	1950					
			insgesamt	darunter Altansässige <sup>1)</sup>	Zahl	vH	Zahl
noch Mittelfranken							
Erlangen	2 154	5 057	3 150	2 903	134.8	996	46.2
Fürth	2 631	5 329	3 958	2 698	102.5	1 327	50.4
Nürnberg	24 372	37 053	29 170	12 681	52.0	4 798	19.7
Rothenburg ob der Tauber	62	344	162	282	454.8	100	161.3
Schwabach	680	1 495	986	815	119.9	306	45.0
Weißenburg i.Bay.	316	864	472	548	173.4	156	49.4
Landkreise:							
Ansbach	746	714	432	-32	-4.3	-314	-42.1
Dinkelabühl	245	923	482	678	276.7	237	96.7
Eichstätt	275	734	549	459	166.9	274	99.6
Erlangen	546	954	642	408	74.7	96	17.6
Feuchtwangen	296	656	331	360	121.6	35	11.8
Fürth	2 595	1 563	1 090	-1 032	-39.8	-1 505	-58.0
Gunzenhausen	423	915	452	492	116.3	29	6.9
Hersbruck	693	1 215	824	522	75.3	131	18.9
Hilpoltstein	182	503	261	321	176.4	79	43.4
Lauf (Pegnitz)	2 944	4 209	3 064	1 265	43.0	120	4.1
Neustadt a.d.Aisch	452	2 200	1 042	1 748	386.7	590	130.5
Nürnberg	2 290	1 628	1 241	-662	-28.9	-1 049	-45.8
Rothenburg ob der Tauber	54	225	122	171	316.7	68	125.9
Scheinfeld	154	331	213	177	114.9	59	38.3
Schwabach	1 053	1 406	972	353	33.5	-81	-7.7
Uffenheim	882	1 997	838	1 115	126.4	-44	-5.0
Weißenburg i.Bay.	707	1 317	948	610	86.3	241	34.1
U n t e r f r a n k e n							
Stadtkreise	43 245	67 909	53 113	24 664	57.0	9 868	22.8
Landkreise	26 631	36 929	30 285	10 298	38.7	3 654	13.7
	16 614	30 980	22 828	14 366	86.5	6 214	37.4
Stadtkreise:							
Aschaffenburg	6 567	10 385	8 634	3 818	58.1	2 067	31.5
Bad Kissingen	1 193	1 879	1 500	686	57.5	307	25.7
Kitzingen	1 441	2 272	1 456	831	57.7	15	1.0
Schweinfurt	10 648	9 617	8 175	-1 031	-9.7	-2 473	-23.2
Würzburg	6 782	12 776	10 520	5 994	88.4	3 738	55.1
Landkreise:							
Alzenau i.UFr.	1 078	2 118	1 760	1 040	96.5	682	63.3
Aschaffenburg	879	1 948	1 541	1 069	121.6	662	75.3
Bad Kissingen	378	506	393	128	33.9	15	4.0
Bad Neustadt a.d.Saale	1 988	2 630	1 822	642	32.3	-166	-8.4
Brückenau	584	429	329	-155	-26.5	-255	-43.7
Ebern	189	1 046	652	857	453.4	463	245.0
Gemünden	510	966	783	456	89.4	273	53.5
Gerolzhofen	387	1 050	702	663	171.3	315	81.4
Hammelburg	346	623	397	277	80.1	51	14.7
Haßfurt	889	1 747	1 319	858	96.5	430	48.4
Hofheim i.UFr.	263	638	410	375	142.6	147	55.9
Karlstadt	914	1 538	1 148	624	68.3	234	25.6
Kitzingen	484	575	413	91	18.8	-71	-14.7

1) Altansässige = Nicht-Heimatvertriebene. - 2) Dem Gebietsstand 1950 angeglichen.

13. Die Einpendler in den Stadt- und Landkreisen Bayerns  
1939 und 1950

Gebiet	E i n p e n d l e r			Zu- oder (-) Abnahme der Einpendler insgesamt gegenüber 1939 2)		Zu- oder (-) Abnahme der altansässigen <sup>1)</sup> Einpendler gegenüber 1939 2)	
	1939 insgesamt	1950					
		insgesamt	insgesamt	darunter Altansässige <sup>1)</sup>	Zahl	vH	Zahl
noch Unterfranken							
Königshofen i. Grabfeld	173	320	227	147	85.0	54	31.2
Lohr a. Main	591	1 344	1 087	753	127.4	496	83.9
Marktheidenfeld	676	1 308	956	632	93.5	280	41.4
Mellrichstadt	168	818	611	650	386.9	443	263.7
Miltenberg	1 112	2 085	1 548	973	87.5	436	39.2
Obernburg	2 575	5 433	3 671	2 858	111.0	1 096	42.6
Ochsenfurt	843	1 347	982	504	59.8	139	16.5
Schweinfurt	411	755	584	344	83.7	173	42.1
Würzburg	1 176	1 756	1 493	580	49.3	317	27.0
S c h w a b e n							
Stadtkreise	38 282	63 327	37 821	25 045	65.4	-461	-1.2
Landkreise	18 220	34 603	21 141	16 383	89.9	2 921	16.0
	20 062	28 724	16 680	8 662	43.2	-3 382	-16.9
Stadtkreise:							
Augsburg	10 927	20 039	12 902	9 112	83.4	1 975	18.1
Dillingen a.d. Donau	258	478	292	220	85.3	34	13.2
Günzburg	687	1 652	921	965	140.5	234	34.1
Kaufbeuren	597	1 379	616	782	131.0	19	3.2
Kempten (Allgäu)	2 247	3 069	1 987	822	36.6	-260	-11.6
Memmingen	1 208	2 132	1 264	924	76.5	56	4.6
Neuburg a.d. Donau	344	522	296	178	51.7	-48	-14.0
Neu-Ulm	1 486	4 191	2 357	2 705	182.0	871	58.6
Nördlingen	466	1 141	506	675	144.8	40	8.6
Landkreise:							
Augsburg	3 305	3 623	2 600	318	9.6	-705	-21.3
Dillingen a.d. Donau	1 122	1 834	1 125	712	63.5	3	0.3
Donauwörth	1 899	2 501	1 439	602	31.7	-460	-24.2
Friedberg	346	953	582	607	175.4	236	68.2
Füssen	406	927	484	521	128.3	78	19.2
Günzburg	949	2 072	946	1 123	118.3	-3	-0.3
Illertissen	994	2 015	1 244	1 021	102.7	250	25.2
Kaufbeuren	247	493	275	246	99.6	28	11.3
Kempten (Allgäu)	1 569	1 149	759	-420	-26.8	-810	-51.6
Krumbach (Schwaben)	533	977	497	444	83.3	-36	-6.8
Markt Oberdorf	633	1 061	468	428	67.6	-165	-26.1
Memmingen	640	1 037	579	397	62.0	-61	-9.5
Mindelheim	681	1 722	869	1 041	152.9	188	27.6
Neuburg a.d. Donau	1 067	630	421	-437	-41.0	-646	-60.5
Neu-Ulm	785	2 143	1 244	1 358	173.0	459	58.5
Nördlingen	322	546	264	224	69.6	-58	-18.0
Schwabmünchen	2 039	1 519	915	-520	-25.5	-1 124	-55.1
Sonthofen	2 081	2 611	1 487	530	25.5	-594	-28.5
Wertingen	444	911	482	467	105.2	38	8.6
L i n d a u (Bodensee)							
Stadtkreis	1 508	2 303	1 849	795	52.7	341	22.6
Landkreis	367	813	651	446	121.5	284	77.4
	1 141	1 490	1 198	349	30.6	57	5.0

1) Altansässige = Nicht-Heimatvertriebene. - 2) Dem Gebietsstand 1950 angeglichen.

14. Die Auspendler und die Einpendler 1939 und 1950 in Bayern nach Wirtschaftsbereichen  
Gebietsstand 13.9.1950 - Wirtschaftszweigsystematik 1950

Gebiet	Zahl der Pendler				Von den Pendelwanderern gehörten zum Wirtschaftsbereich							
	insgesamt		männlich		Land- und Forstwirtschaft		Industrie und Handwerk		Handel Geld Verkehr		Öffentlicher Dienst und Dienstleistungen aller Art	
	1939	1950	1939	1950	1939	1950	1939	1950	1939	1950	1939	1950

Auspendler												
Stadtkreise	31 651	29 897	23 121	21 758	275	263	20 272	17 334	4 431	5 575	6 673	6 725
Landkreise	250 162	426 554	202 230	315 628	6 418	9 086	185 252	293 691	28 303	70 517	30 189	53 260
Stadt- und Landkreise	281 813	456 451	225 351	337 386	6 693	9 349	205 524	311 025	32 734	76 092	36 862	59 985

Einpendler												
Stadtkreise	127 815	235 791	102 657	172 222	1 784	2 105	87 236	145 790	21 139	53 637	17 656	34 259
Landkreise	143 278	214 027	114 048	160 169	4 865	7 257	109 965	160 179	10 432	21 414	18 016	25 177
Stadt- und Landkreise	271 093	449 818	216 705	332 391	6 649	9 362	197 201	305 969	31 571	75 051	35 672	59 436

Zu- bzw. Abnahme (-) der Pendler 1950 gegenüber 1939  
in den oben bezeichneten Wirtschaftsbereichen

	absolut	in vH	absolut	in vH	absolut	in vH	absolut	in vH	absolut	in vH	absolut	in vH
Auspendler												
Stadtkreise	-1 754	-5.5	-1 363	-5.9	-12	-4.4	-2 938	-14.5	1 144	25.8	52	0.8
Landkreise	176 392	70.5	113 398	56.1	2 668	41.6	108 439	58.5	42 214	149.2	23 071	76.4
Stadt- und Landkreise	174 638	62.0	112 035	49.7	2 656	39.7	105 501	51.3	43 358	132.5	23 123	62.7

Einpendler												
Stadtkreise	107 976	84.5	69 565	67.8	321	18.0	58 554	67.1	32 498	153.7	16 603	94.0
Landkreise	70 749	49.4	46 121	40.4	2 392	49.2	50 214	45.7	10 982	105.3	7 161	39.7
Stadt- und Landkreise	178 725	65.9	115 686	53.4	2 713	40.8	108 768	55.2	43 480	137.7	23 764	66.6

15. Die Pendelwanderer in den Ländern des Bundesgebietes

Gebiet	Gesamtzahl der im Gebiet wohnenden Erwerbspersonen	Auspendler			Einpendler			Gesamtzahl der im Gebiet arbeitenden Erwerbspersonen
		insgesamt	darunter männlich	Anteil <sup>1)</sup> an den Erwerbspersonen in vH	insgesamt	darunter männlich	Anteil <sup>2)</sup> an den Erwerbspersonen in vH	
Schleswig-Holstein	1 035 431	138 961	110 320	13.4	99 616	79 474	10.0	996 086
Hamburg	746 485	4 647	3 584	0.6	49 600	39 375	6.3	791 438
Niedersachsen	2 994 221	441 932	360 893	14.8	397 444	323 960	13.5	2 949 733
Bremen	246 250	1 383	1 129	0.6	34 920	29 335	12.5	279 787
Nordrhein-Westfalen	5 744 827	880 991	689 984	15.3	886 722	694 601	15.4	5 750 558
Hessen	2 013 383	429 013	348 253	21.3	418 555	340 271	20.9	2 002 925
Rheinland-Pfalz	1 485 629	265 966	220 848	17.9	247 957	204 123	16.9	1 467 620
darunter Reg.Bez.Pfalz	508 242	103 947	84 462	20.5	95 022	76 764	19.0	499 317
Baden-Württemberg	3 236 496	569 535	428 255	17.6	589 325	445 070	18.1	3 256 286
davon Ld.-Bez.Württemberg <sup>3)</sup>	1 216 845	242 455	179 617	19.9	254 274	189 707	20.7	1 228 664
Ld.-Bez.Baden <sup>3)</sup>	698 727	127 440	99 040	18.2	145 093	113 357	20.2	716 380
Ehem.Land Baden	694 633	113 291	86 610	16.3	106 548	81 831	15.5	687 890
" Württemberg-Hohenzollern	626 291	86 349	62 988	13.8	83 410	60 175	13.4	623 352
B a y e r n	4 571 285	456 451	337 386	10.0	449 818	332 391	9.8	4 564 652
B u n d e s g e b i e t	22 074 007	3 188 879	2 500 652	14.4	3 173 957	2 488 600	14.4	22 059 085

1) Anteil der Auspendler insgesamt an den im Gebiet wohnenden Erwerbspersonen. - 2) Anteil der Einpendler insgesamt an den im Gebiet arbeitenden Erwerbspersonen. - 3) Des ehem. Landes Württemberg-Baden.



16. Verhältnis- und Dichtezahlen - Zusammenstellung von Verhältniszahlen  
aus dem gesamten Tabellenwerk  
(Kreisweise Darstellung)

G e b i e t	Anteil der							Anteil des Pendelwan- derungs- saldos (Einpendler bzw. Auspender (-) Überschuß) an den im Gebiet wohnenden Erwerbs- personen	Zahl der im Gebiet		Vergleichs- zahlen 1939 <sup>3)</sup>  Anteil der Aus- pendler an den im Ge- biet wohnenden Erwerbs- personen
	auspendelnden		Aus- pendler	Ein- pendler	nicht- landw. Auspender	im Gebiet			wohnen- den	arbeiten- den	
	Heimat- vertrie- benen	Altan- sässigen <sup>1)</sup>				wohnen- den <sup>2)</sup>	arbeiten- den				
	an										
	den im Gebiet wohnenden		den im Gebiet		den nicht landw. im Ge- biet woh- nenden Erwerbs- personen	der Wohnbevölkerung					
	heimat- vertrie- benen	altan- sässigen	wohnen- den	arbeiten- den							
Erwerbspersonen		Erwerbstätigen									
1	2	3	4	5	6	7	8	9	10	11	
B a y e r n	17.0	8.5	10.9	10.8	14.1	49.8	49.7	- 0.1	64.8	64.7	7.5
Stadtkreise	2.8	2.1	2.4	16.3	2.2	48.4	55.8	15.2	876.4	1 009.3	2.5
Landkreise	21.6	11.3	14.5	7.8	22.6	50.4	47.0	- 6.6	46.6	43.5	10.0
O b e r b a y e r n	16.2	7.1	9.5	9.5	11.1	49.9	49.9	- 0.0	75.0	75.0	4.7
Stadtkreise	1.5	0.8	0.9	11.3	0.9	50.5	56.0	10.9	1 098.1	1 217.8	0.9
Landkreise	21.7	11.9	15.4	8.0	21.4	49.5	45.8	- 7.3	46.3	42.9	8.0
Stadtkreise:											
Bad Reichenhall	3.4	2.1	2.8	14.2	2.5	48.9	54.6	11.7	1 023.9	1 144.0	3.3
Freising	10.4	10.6	11.7	8.2	11.5	45.8	44.2	- 3.4	328.6	317.3	6.6
Ingolstadt	0.9	0.7	0.8	26.1	0.7	43.1	56.3	30.7	453.1	592.3	3.9
Landsberg	12.1	5.0	7.1	18.6	6.8	47.3	53.3	12.7	173.9	196.0	2.0
München	0.6	0.4	0.4	9.9	0.4	51.4	56.4	9.8	1 371.6	1 506.3	0.6
Rosenheim	4.5	3.0	3.7	25.3	3.3	45.4	57.0	25.6	1 079.1	1 355.2	2.5
Traunstein	2.6	1.4	1.9	20.6	1.6	46.2	55.6	20.4	775.2	933.5	1.3
Landkreise:											
Aichach	25.7	7.0	11.8	5.3	22.5	51.2	47.9	- 6.3	43.0	40.2	4.6
Altötting	20.9	10.9	14.2	13.3	18.6	47.1	46.7	- 0.9	64.4	63.8	8.5
Bad Aibling	19.4	17.5	14.6	9.1	18.6	49.6	46.8	- 5.5	66.9	63.2	9.4
Bad Tölz	14.5	5.9	8.3	7.1	10.0	48.7	48.1	- 1.2	25.4	25.1	3.5
Berchtesgaden	17.3	13.1	16.0	11.8	17.4	46.8	44.9	- 4.2	29.7	28.4	7.1
Dachau	27.8	15.5	21.0	10.0	27.0	50.8	45.1	-11.1	70.0	62.3	11.1
Ebersberg	26.1	15.5	19.5	4.9	28.7	49.1	42.1	-14.3	46.5	39.9	7.3
Erding	24.5	6.7	10.5	10.1	20.2	54.4	54.2	- 0.4	46.2	46.0	4.8
Freising	24.9	8.1	12.2	4.1	24.3	53.2	49.0	- 7.9	38.9	35.8	3.5
Fürstenfeldbruck	35.6	27.5	31.5	11.8	40.5	49.5	39.3	-20.8	71.5	56.7	18.4
Garmisch-Partenkirchen	10.9	4.3	6.1	6.1	6.4	50.0	50.0	- 0.0	34.1	34.1	3.6
Ingolstadt	33.1	20.2	25.2	3.8	38.0	48.8	39.0	-20.0	49.6	39.7	17.0
Landsberg	21.9	7.3	11.8	5.6	21.0	50.4	47.4	- 6.0	37.5	35.3	3.0
Laufen	11.6	5.5	8.0	5.3	11.9	48.3	47.2	- 2.4	51.0	49.8	3.7
Miesbach	15.5	10.3	12.3	9.1	14.5	47.8	46.3	- 3.2	42.6	41.2	7.5
Mühldorf	17.0	7.3	10.7	11.2	16.3	50.7	50.9	0.4	50.7	50.9	5.8
München	35.2	34.2	37.0	10.1	39.6	47.4	34.2	-27.8	78.2	56.5	21.4
Pfaffenhofen a.d. Ilm	19.3	7.0	10.1	5.1	17.9	52.1	49.6	- 4.8	50.6	48.2	3.7
Rosenheim	19.1	12.3	15.2	7.5	20.4	47.8	44.2	- 7.5	49.0	45.3	10.9
Schongau	11.6	3.9	6.1	4.8	9.1	49.3	48.7	- 1.2	37.8	37.3	5.6

1) Altansässige = Nicht-Heimatvertriebene. - 2) Sogenannte "Erwerbsquote". - 3) Dem Gebietsstand 1950 angeglichen.

16. Verhältnis- und Dichtezahlen - Zusammenstellung von Verhältniszahlen  
aus dem gesamten Tabellenwerk  
(Kreisweise Darstellung)

G e b i e t	Anteil der						Anteil des Pendelwan- derungs- saldos (Einpendler bzw. Auspendler (-) Überschuß) an den im Gebiet wohnenden Erwerbs- personen	Zahl der im Gebiet		Vergleichs- zahlen 1939 <sup>3)</sup>	
	auspendelnden		Aus- pendler	Ein- pendler	nicht- landw. Auspend- ler	im Gebiet		wohnen- den	arbeiten- den		
	Heimat- vertrie- benen	Altan- sässigen <sup>1)</sup>				wohnen- den <sup>2)</sup>					arbeiten- den
	an						der Wohnbevölkerung	Erwerbs- personen je qkm	Anteil der Aus- pendler an den im Ge- biet wohnenden Erwerbs- personen		
	den im Gebiet wohnenden		den im Gebiet		den nicht landw. im Ge- biet woh- nenden Erwerbs- personen						
	heimat- vertrie- benen	altan- sässigen	wohnen- den	arbeiten- den							
	Erwerbspersonen	Erwerbstätigen									
	1	2	3	4	5	6	7	8	9	10	11
noch Oberbayern											
Schrobenhausen	14.1	4.7	7.2	4.0	14.1	49.9	48.4	- 3.0	41.6	40.4	2.6
Starnberg	28.1	22.3	26.2	10.0	28.3	48.8	40.8	-16.3	67.5	56.5	13.5
Traunstein	13.7	7.0	9.4	7.5	13.4	48.2	47.3	- 1.8	34.0	33.4	4.5
Wasserburg a.Inn	14.4	4.4	6.8	4.4	12.6	51.3	50.1	- 2.3	43.2	42.2	2.9
Weilheim	20.2	9.1	12.3	10.6	13.4	48.2	47.4	- 1.8	47.8	46.9	6.8
Wolfratshausen	25.2	15.8	20.0	7.5	27.8	49.3	43.1	-12.4	39.4	34.5	8.6
N i e d e r b a y e r n	11.7	5.4	7.4	7.2	11.8	49.4	49.2	- 0.3	49.6	49.5	6.0
Stadtkreise	1.3	1.1	1.3	16.6	1.1	44.6	51.7	16.0	799.9	928.1	2.4
Landkreise	13.2	6.0	8.2	5.7	14.5	50.0	48.9	- 2.3	44.4	43.4	6.4
Stadtkreise:											
Deggendorf	2.0	1.9	2.4	23.5	2.1	45.6	56.1	22.9	459.9	565.3	4.1
Landshut	1.5	1.2	1.5	13.9	1.3	45.2	51.0	12.8	1 112.7	1 255.6	2.1
Passau	1.0	0.7	0.9	21.8	0.8	44.1	54.4	23.4	760.6	938.4	1.5
Straubing	0.8	0.8	0.9	11.2	0.8	43.7	48.0	10.0	817.5	899.0	3.0
Landkreise:											
Bogen	11.4	3.6	4.9	3.1	12.4	52.1	51.2	- 1.7	40.4	39.7	3.1
Deggendorf	19.3	8.0	11.5	6.6	18.2	48.9	46.6	- 4.5	52.4	50.0	6.5
Dingolfing	12.4	3.7	6.0	4.8	11.3	50.5	50.0	- 1.2	43.2	42.7	4.4
Eggenfelden	12.5	3.9	6.0	6.2	12.2	51.8	51.9	0.2	45.2	45.3	4.7
Grafenau	9.0	7.4	8.8	7.9	13.1	50.1	49.7	- 0.9	39.7	39.4	9.0
Griesbach	9.2	4.7	6.5	5.9	11.9	51.4	51.1	- 0.6	50.4	50.1	4.5
Kelheim	19.0	10.1	13.0	11.5	19.3	49.7	49.0	- 1.5	41.8	41.2	9.4
Kötzting	9.2	5.3	7.1	6.0	11.2	48.4	47.9	- 1.0	39.8	39.4	7.7
Landau a.d.Isar	7.7	3.4	4.9	4.2	8.7	49.8	49.5	- 0.7	48.0	47.6	3.7
Landshut	28.5	10.7	15.9	4.5	33.1	51.4	45.7	-11.1	36.8	32.7	6.6
Mainburg	9.8	3.1	4.8	4.0	9.6	51.9	51.5	- 0.8	44.0	43.7	3.2
Mallersdorf	12.1	4.9	7.1	5.2	11.5	50.0	49.1	- 1.8	43.9	43.1	5.5
Passau	21.4	13.4	17.4	6.5	25.8	47.4	42.7	-10.0	58.8	52.9	12.9
Pfarrkirchen	9.2	4.2	5.9	5.5	10.4	50.2	50.1	- 0.3	54.2	54.0	5.6
Regen	9.5	6.1	8.1	7.9	9.7	47.0	47.0	- 0.1	38.6	38.5	7.0
Rottenburg	8.4	3.1	4.8	3.0	9.8	49.9	49.1	- 1.7	36.4	35.8	3.0
Straubing	16.3	6.0	9.2	2.0	21.3	52.6	49.1	- 6.8	39.2	36.6	4.8
Viechtach	9.2	5.1	6.5	5.5	11.1	48.8	48.4	- 0.9	40.4	40.0	6.4
Vilsbiburg	9.4	2.8	4.6	4.0	9.0	50.8	50.5	- 0.6	43.2	42.9	4.5

1) Altansässige - Nicht-Heimatvertriebene. - 2) Sogenannte "Erwerbsquote". - 3) Dem Gebietsstand 1950 angeglichen.

16. Verhältnis- und Dichtezahlen - Zusammenstellung von Verhältniszahlen  
aus dem gesamten Tabellenwerk  
(Kreisweise Darstellung)

G e b i e t	Anteil der							Anteil des Pendelwan- derungs- saldos	Zahl der im Gebiet		Vergleiche- zahlen 1939 <sup>3)</sup>
	auspendelnden		Aus- pendler	Ein- pendler	nicht- landw. Auspend- ler	im Gebiet					
	Heimat- vertrie- benen	Altan- sässigen <sup>1)</sup>				wohnen- den <sup>2)</sup>	arbeiten- den	Erwerbspersonen	Einpendler bzw. Auspendler (-) Überschuß)	Erwerbs- personen  je qkm	
	an										
	den im Gebiet wohnenden		den im Gebiet		den nicht landw. im Ge- biet woh- nenden Erwerbs- personen	der Wohnbevölkerung	an den im Gebiet wohnenden Erwerbs- personen	Erwerbs- personen  je qkm	Anteil der Aus- pendler an den im Ge- biet wohnenden Erwerbs- personen		
	heimat- vertrie- benen	altan- sässigen	wohnen- den	arbeiten- den							
	Erwerbspersonen	Erwerbstätigen									
	1	2	3	4	5	6	7	8	9	10	11
noch Niederbayern											
Vilshofen	9.5	4.4	5.9	4.8	10.7	50.8	50.3	- 1.0	53.5	52.9	5.7
Wegscheid	12.1	6.0	7.8	7.8	14.3	48.7	48.7	0.0	44.9	44.9	10.7
Wolfstein	10.0	6.5	7.8	7.0	14.3	50.2	49.8	- 0.7	37.5	37.2	9.9
O b e r p f a l z	12.1	6.6	8.4	8.1	12.0	48.4	48.3	- 0.3	45.0	44.9	7.8
Stadtkreise	2.1	1.3	1.7	13.5	1.5	43.4	48.5	11.9	728.0	814.7	2.3
Landkreise	15.0	8.1	10.3	6.4	17.5	50.1	48.2	- 3.7	35.7	34.4	9.3
Stadtkreise:											
Amberg	2.3	1.1	1.5	16.6	1.3	41.2	47.7	15.6	806.1	931.8	1.0
Neumarkt i.d.OPf.	1.1	1.6	1.7	13.3	1.6	45.5	51.0	12.1	381.9	428.0	5.9
Regensburg	0.5	0.3	0.3	11.8	0.3	44.0	48.9	11.2	986.9	1 097.4	1.0
Schwandorf i.Bay.	18.1	12.1	14.7	18.0	13.6	43.6	45.2	3.6	567.9	588.2	13.5
Weiden	1.9	0.9	1.3	14.4	1.1	42.9	48.7	13.6	479.6	544.6	2.3
Landkreise:											
Amberg	25.1	14.6	18.0	5.2	31.1	49.2	43.1	-12.3	28.9	25.4	12.9
Beilngries	16.5	3.7	6.5	3.5	13.6	50.8	49.4	- 2.9	36.1	35.0	3.5
Burglengenfeld	28.8	22.3	26.2	24.3	33.1	44.8	43.9	- 2.2	46.8	45.8	24.8
Cham	8.9	3.7	5.2	6.2	8.1	50.9	51.4	1.0	58.1	58.6	3.7
Eschenbach i.d.OPf.	16.4	8.3	11.2	11.9	15.7	48.6	49.0	0.7	34.1	34.3	10.2
Kemnath	19.0	10.6	13.3	6.8	20.9	49.9	46.7	- 6.4	36.2	33.9	10.5
Habburg	14.2	5.6	7.9	6.6	13.5	49.4	48.8	- 1.2	35.1	34.7	4.9
Neumarkt i.d.OPf.	18.6	4.7	6.8	1.9	19.8	54.3	51.8	- 4.7	30.0	28.5	6.7
Neunburg vorm Wald	10.2	4.5	5.8	5.4	11.5	52.1	51.9	- 0.3	29.1	29.0	3.5
Neustadt a.d.Waldnaab	17.6	12.6	14.9	7.8	21.1	48.9	45.4	- 7.0	37.6	35.0	19.5
Oberviechtach	3.8	1.6	2.0	1.6	5.2	55.2	55.0	- 0.3	32.6	32.5	1.4
Parsberg	6.3	3.0	3.8	1.8	9.5	53.0	52.0	- 1.9	26.7	26.2	5.6
Regensburg	18.9	12.0	14.7	4.6	25.9	50.3	45.5	- 9.5	38.9	35.2	9.8
Riedenburg	6.2	1.6	2.6	2.0	5.6	50.4	50.1	- 0.6	30.9	30.7	3.6
Roding	7.7	3.4	4.5	2.2	8.9	49.6	48.6	- 2.1	31.5	30.9	5.6
Sulzbach-Rosenberg	9.6	5.1	6.5	4.7	9.2	47.1	46.3	- 1.7	45.4	44.7	6.5
Tirschenreuth	14.3	9.2	11.1	9.3	15.1	49.4	48.5	- 1.8	39.4	38.7	8.4
Vohenstrauß	9.4	5.5	6.8	4.9	12.0	52.1	51.1	- 1.8	35.3	34.7	11.9
Waldmünchen	6.6	2.7	3.7	3.7	7.0	51.9	51.9	- 0.0	36.7	36.7	6.7

<sup>1)</sup> Altansässige = Nicht-Heimatvertriebene. - <sup>2)</sup> Sogenannte "Erwerbsquote". - <sup>3)</sup> Dem Gebietsstand 1950 angeglichen.

16. Verhältnis- und Dichtezahlen - Zusammenstellung von Verhältniszahlen  
aus dem gesamten Tabellenwerk  
(Kreisweise Darstellung)

G e b i e t	Anteil der							Anteil des Pendelwan- derungs- saldos (Einpendler bzw. Auspendler (-) Überschuß) an den im Gebiet wohnenden Erwerbs- personen	Zahl der im Gebiet		Vergleichs- zahlen 1939 <sup>3)</sup>  Anteil der Aus- pendler an den im Ge- biet wohnenden Erwerbs- personen
	auspendelnden		Aus- pendler	Ein- pendler	nicht- landw. Auspend- ler	im Gebiet			wohnen- den	arbeiten- den	
	Heimat- vertrie- benen	Altan- sässigen				wohnen- den <sup>2)</sup>	arbeiten- den				
	an								Erwerbs- personen  je qkm		
	den im Gebiet wohnenden		den im Gebiet		den nicht landw. im Ge- biet woh- nenden Erwerbs- personen	der Wohnbevölkerung					
	heimat- vertrie- benen	altan- sässigen	wohnen- den	arbeiten- den							
	Erwerbspersonen	Erwerbstätigen									
1	2	3	4	5	6	7	8	9	10	11	
O b e r f r a n k e n	18.4	11.3	14.1	13.6	17.0	50.4	50.2	- 0.5	75.0	74.6	11.2
Stadtkreise	2.3	1.8	2.1	18.2	1.9	47.0	55.2	17.5	863.2	1 013.8	2.3
Landkreise	25.4	14.8	18.5	11.5	25.5	51.8	48.0	- 7.3	55.6	51.6	14.4
Stadtkreise:											
Bamberg	1.5	1.1	1.4	20.7	1.3	45.8	55.6	21.4	1 322.5	1 605.7	1.5
Bayreuth	0.9	0.7	0.8	17.0	0.7	44.6	52.0	16.7	813.2	949.0	0.8
Coburg	3.5	3.0	3.6	19.6	3.1	45.5	53.3	17.3	875.8	1 027.0	2.9
Forchheim	7.1	6.2	7.0	29.3	6.6	46.7	60.0	28.6	391.6	503.6	7.5
Hof	1.6	1.0	1.3	13.1	1.2	49.2	55.2	12.2	1 519.7	1 704.7	1.0
Kulmbach	1.8	1.4	1.7	18.9	1.6	48.4	57.7	19.2	474.5	565.8	3.9
Marktredwitz	5.2	4.5	5.1	18.8	4.8	46.6	53.8	15.5	624.1	720.6	5.8
Neustadt b.Coburg	2.3	1.4	1.7	12.9	1.6	53.0	59.4	12.1	720.3	807.6	4.0
Selb	2.4	2.2	2.4	16.5	2.3	51.4	59.7	16.2	808.6	939.4	2.7
Landkreise:											
Bamberg	34.5	16.9	21.0	6.8	37.6	52.1	44.8	-14.1	45.2	38.8	12.5
Bayreuth	24.4	18.2	22.4	8.8	29.9	51.2	44.5	-13.1	47.1	40.9	19.6
Coburg	32.3	22.1	26.2	15.9	35.1	52.7	46.7	-11.4	67.8	60.1	21.9
Ebermannstadt	16.0	5.1	7.7	3.6	17.0	53.7	51.6	- 3.8	37.8	36.4	5.9
Forchheim	40.5	16.4	22.7	3.8	41.6	53.3	43.5	-18.4	58.3	47.6	9.3
Höchststadt a.d.Aisch	29.7	9.0	14.8	6.0	24.1	51.0	46.6	- 8.5	47.0	43.0	9.1
Hof	25.8	23.4	25.2	10.8	31.2	53.6	45.4	-15.3	62.8	53.2	18.8
Kronach	22.7	15.8	19.5	18.2	21.9	50.0	49.3	- 1.4	64.7	63.8	15.4
Kulmbach	28.4	16.3	20.7	12.1	32.1	50.2	45.7	- 9.0	47.3	43.0	18.2
Lichtenfels	20.2	14.8	17.7	17.1	21.1	49.6	49.2	- 0.7	74.6	74.1	17.5
Münchberg	18.7	10.0	12.4	11.9	14.9	54.1	53.8	- 0.6	81.9	81.4	11.6
Naila	20.7	15.0	17.5	15.9	19.8	51.2	50.3	- 1.7	85.7	84.2	14.7
Pegnitz	15.7	5.1	7.7	6.6	13.8	51.7	51.2	- 1.1	35.7	35.3	0.1
Rehau	24.2	16.3	19.5	11.9	23.4	53.8	49.4	- 8.2	60.2	55.3	13.3
Stadtsteinach	19.3	12.3	15.4	7.4	20.4	51.5	47.5	- 7.6	51.3	47.4	12.9

1) Altansässige = Nicht-Heimatvertriebene. - 2) Sogenannte "Erwerbsquote". - 3) Dem Gebietsstand 1950 angeglichen.

16. Verhältnis- und Dichtezahlen - Zusammenstellung von Verhältniszahlen  
aus dem gesamten Tabellenwerk  
(Kreisweise Darstellung)

G e b i e t	Anteil der						Anteil des Pendelwan- derungs- saldos  (Einpendler bzw. Auspendler (-) Überschuß)  an den im Gebiet wohnenden Erwerbs- personen	Zahl der im Gebiet		Vergleichs- zahlen 1939 <sup>3)</sup>	
	auspendelnden		Aus- pendler	Ein- pendler	nicht- landw. Auspend- ler	im Gebiet		wohnen- den	arbeiten- den		
	Heimat- vertrie- benen	Altan- sässigen <sup>1)</sup>				wohnen- den <sup>2)</sup>	arbeiten- den			Erwerbspersonen	
	an						der  Wohnbevölkerung	Erwerbs- personen  je qkm	Anteil der Aus- pendler an den im Ge- biet wohnenden Erwerbs- personen		
	den im Gebiet wohnenden		den im Gebiet		den nicht landw. im Ge- biet woh- nenden Erwerbs- personen						
	heimat- vertrie- benen	altan- sässigen	wohnen- den	arbeiten- den							
	Erwerbspersonen	Erwerbstätigen									
1	2	3	4	5	6	7	8	9	10	11	
hoch Oberfranken											
Staffelstein	20.3	7.2	10.8	5.5	19.9	52.1	49.4	- 5.1	46.2	43.9	7.1
Wunsiedel	23.0	16.3	19.1	16.9	22.1	51.8	50.6	- 2.5	70.1	68.4	18.3
Mittelfranken	19.5	9.3	11.7	12.4	14.2	49.8	50.2	0.8	83.9	84.6	7.3
Stadtkreise	7.4	5.0	5.6	17.0	5.3	49.3	55.5	12.7	1 068.2	1 204.1	4.6
Landkreise	25.7	13.4	16.9	7.5	27.6	50.2	45.5	- 9.5	46.7	42.3	10.5
Stadtkreise:											
Ansbach	6.4	3.8	4.9	16.7	4.4	43.4	48.8	12.5	1 595.1	1 793.6	2.2
Eichstätt	1.3	1.8	1.9	12.7	1.8	41.6	46.3	11.3	633.9	705.5	3.5
Erlangen	5.3	3.2	3.8	20.3	3.7	43.9	52.4	19.4	791.8	945.6	3.1
Fürth	20.0	19.6	21.3	12.8	20.1	50.0	45.5	- 9.0	1 121.3	1 020.5	23.6
Nürnberg	1.8	1.5	1.6	17.8	1.6	50.9	60.3	18.5	1 499.4	1 777.4	1.1
Rothenburg ob der Tauber	0.8	0.6	0.7	7.1	0.6	44.1	46.9	6.3	235.9	250.8	1.8
Schwabach	13.7	11.1	13.0	16.9	12.1	48.6	50.7	4.3	728.6	759.7	12.1
Weißenburg i.Bay.	2.8	3.3	3.6	14.0	3.3	45.6	50.4	10.5	198.7	219.7	3.7
Landkreise:											
Ansbach	25.8	9.6	14.3	3.2	25.3	48.5	43.3	-10.6	43.0	38.5	6.4
Dinkelsbühl	13.7	3.0	5.2	5.0	9.7	50.2	50.1	- 0.2	48.4	48.3	2.4
Eichstätt	17.2	8.4	10.3	5.1	21.4	50.3	47.7	- 5.2	26.7	25.3	4.5
Erlangen	41.6	29.9	34.6	10.4	43.1	50.4	37.5	-25.7	60.1	44.6	25.2
Feuchtwangen	15.0	4.0	6.5	3.7	13.4	50.7	49.3	- 2.6	43.2	42.1	2.4
Fürth	42.5	28.4	33.5	8.6	42.0	50.4	37.5	-25.6	87.5	65.1	24.0
Gunzenhausen	14.3	3.6	6.2	4.5	11.8	49.8	49.0	- 1.7	44.4	43.7	3.0
Hersbruck	30.6	17.5	21.3	8.6	31.2	49.6	43.2	-13.0	61.4	53.4	3.0
Hilpoltstein	15.8	4.8	7.2	3.2	15.4	52.6	50.5	- 3.9	34.1	32.7	3.1
Lauf (Pegnitz)	39.4	26.2	29.8	22.3	34.8	50.2	45.6	- 9.2	121.3	110.2	26.2
Neustadt a.d.Aisch	23.4	7.0	11.3	10.5	20.0	51.2	50.7	- 0.8	45.8	45.5	4.4
Nürnberg	38.7	30.6	33.9	11.0	41.3	48.5	36.8	-24.2	72.0	54.6	26.4
Rothenburg ob der Tauber	13.4	2.4	4.9	1.9	14.7	52.9	51.4	- 2.9	29.7	28.8	1.5
Scheinfeld	10.2	4.3	6.2	3.0	12.6	49.1	47.7	- 2.9	32.1	31.1	3.2
Schwabach	35.6	23.4	27.0	6.9	37.6	51.2	40.7	-20.4	52.2	41.6	17.4
Uffenheim	22.2	5.1	9.7	9.3	18.6	50.0	49.8	- 0.4	41.2	41.0	5.1
Weißenburg i.Bay.	20.0	8.8	12.0	7.7	20.7	49.5	47.4	- 4.2	40.4	38.7	6.2
Unterfranken	20.9	12.1	14.4	14.1	20.7	50.2	50.1	- 0.3	61.4	61.2	10.1
Stadtkreise	1.3	0.9	1.1	30.3	1.0	46.5	64.4	38.5	509.0	704.9	1.1
Landkreise	24.6	14.6	17.3	8.6	28.2	51.1	46.6	- 8.8	51.5	47.0	12.7

1) Altansässige = Nicht-Heimatvertriebene. - 2) Sogenannte "Erwerbsquote". - 3) Dem Gebietsstand 1950 angeglichen.

16. Verhältnis- und Dichtezahlen - Zusammenstellung von Verhältniszahlen  
aus dem gesamten Tabellenwerk  
(Kreisweise Darstellung)

G e b i e t	Anteil der							Anteil des Pendelwan- derungs- saldos (Einpendler bzw. Auspendler (-) Überschuß) an den im Gebiet wohnenden Erwerbs- personen	Zahl der im Gebiet		Vergleichs- zahlen 1939 <sup>3)</sup>  Anteil der Aus- pendler an den im Ge- biet wohnenden Erwerbs- personen
	auspendelnden		Aus- pendler	Ein- pendler	nicht- landw. Auspend- ler	im Gebiet			wohnen- den	arbeiten- den	
	Heimat- vertrie- benen	Altan- sässigen <sup>1)</sup>				wohnen- den <sup>2)</sup>	arbeiten- den				
	an								der Wohnbevölkerung	Erwerbs- personen je qkm	
	den im Gebiet wohnenden		den im Gebiet		den nicht landw. im Ge- biet woh- nenden Erwerbs- personen						
	heimat- vertrie- benen	altan- sässigen	wohnen- den	arbeiten- den							
Erwerbspersonen		Erwerbstätigen									
	1	2	3	4	5	6	7	8	9	10	11
noch Unterfranken											
Stadtkreise:											
Aschaffenburg	1.6	1.3	1.4	35.1	0.4	45.3	67.6	49.0	421.8	628.6	1.7
Bad Kissingen	1.5	1.6	1.8	23.4	1.6	48.9	60.9	24.7	577.6	720.1	2.9
Kitzingen	2.8	1.9	2.3	25.2	2.2	46.8	59.6	27.4	233.7	297.8	2.1
Schweinfurt	0.9	0.7	0.7	32.9	0.7	46.7	67.2	44.0	657.2	946.3	0.4
Würzburg	0.8	0.6	0.7	27.7	0.6	46.6	62.6	34.3	643.3	864.2	0.9
Landkreise:											
Alzenau i.UFr.	38.6	21.7	24.3	11.5	35.0	53.5	46.1	-13.9	85.7	73.8	18.7
Aschaffenburg	39.1	28.1	31.0	9.4	38.7	49.2	38.1	-22.6	78.2	60.5	24.9
Bad Kissingen	24.3	12.4	14.7	2.9	28.5	52.2	46.3	-11.3	47.5	42.2	16.5
Bad Neustadt a.d.Saale	20.8	9.8	12.3	16.0	21.8	51.8	54.0	4.1	46.1	48.0	10.5
Brückenau	4.8	3.1	3.8	4.8	5.8	48.2	48.6	1.0	28.8	29.1	4.0
Ebern	23.1	8.7	12.3	8.5	22.4	51.2	49.2	- 3.8	38.4	36.9	3.7
Gemünden	12.4	7.3	9.0	9.9	13.5	49.0	49.5	1.0	30.7	31.0	5.8
Gerolzhofen	16.3	7.0	9.0	5.1	18.6	52.6	50.5	- 3.8	48.7	46.9	6.6
Hammelburg	11.6	5.8	7.6	4.9	13.7	51.8	50.5	- 2.5	41.6	40.6	6.7
Haßfurt	23.1	12.9	16.1	9.4	25.8	50.4	47.1	- 6.7	52.5	48.9	13.8
Hofheim i.UFr.	15.4	6.3	8.3	6.1	17.5	52.5	51.4	- 2.2	38.1	37.2	4.2
Karlstadt	25.0	10.9	13.4	8.0	26.5	51.9	49.1	- 5.5	45.4	42.9	10.4
Kitzingen	29.2	12.8	16.8	3.3	31.0	52.5	45.6	-13.0	66.7	58.1	11.0
Königshofen i.Grabfeld	15.1	4.1	6.2	3.3	14.5	53.6	52.1	- 2.7	36.6	35.6	4.5
Lohr a.Main	16.1	11.6	13.2	9.5	16.7	46.4	44.6	- 3.8	41.6	40.0	8.9
Marktheidenfeld	16.8	7.9	9.9	6.8	18.2	53.1	51.5	- 3.2	46.4	44.9	5.0
Mellrichstadt	20.6	7.4	9.7	7.1	18.3	52.3	50.9	- 2.6	38.8	37.8	6.9
Miltenberg	21.7	12.7	16.0	13.9	20.8	46.8	45.8	- 2.2	49.1	48.0	11.4
Obernburg	46.9	19.6	24.9	22.2	34.4	53.0	51.3	- 3.3	84.4	81.6	12.1
Ochsenfurt	19.8	9.5	12.3	7.5	20.8	50.7	48.3	- 4.8	55.5	52.9	6.0
Schweinfurt	31.4	23.9	26.7	3.7	43.9	51.3	39.9	-22.2	60.0	46.7	24.6
Würzburg	34.2	29.0	31.4	7.5	45.7	50.1	37.9	-24.3	76.1	57.6	23.1
S c h w a b e n											
Stadtkreise	2.6	2.6	2.9	19.5	2.7	48.4	57.6	18.9	667.0	793.3	4.6
Landkreise	24.7	10.4	14.7	7.3	23.6	50.4	46.7	- 7.4	48.2	44.6	10.6

1) Altansässige = Nicht-Heimatvertriebene. - 2) Sogenannte "Erwerbsquote". - 3) Dem Gebietsstand 1950 angeglichen.

16. Verhältnis- und Dichtezahlen - Zusammenstellung von Verhältniszahlen  
aus dem gesamten Tabellenwerk  
(Kreisweise Darstellung)

G e b i e t	Anteil der							Anteil des Pendelwan- derungs- saldos (Einpendler bzw. Auspendler (-) Überschuß) an den im Gebiet wohnenden Erwerbs- personen	Zahl der im Gebiet		Vergleichs- zahlen 1939 <sup>3)</sup>  Anteil der Aus- pendler an den im Ge- biet wohnenden Erwerbs- personen
	auspendelnden		Aus- pendler	Ein- pendler	nicht- landw. Auspend- ler	im Gebiet			wohnenden	arbeiten- den	
	Heimat- vertrie- benen	Altan- sässigen <sup>1)</sup>				wohnen- den <sup>2)</sup>	arbeiten- den				
	an								Erwerbs- personen  je qkm		
	den im Gebiet wohnenden		den im Gebiet		den nicht landw. im Ge- biet woh- nenden Erwerbs- personen	der Wohnbevölkerung					
	heimat- vertrie- benen	altan- sässigen	wohnen- den	arbeiten- den							
	Erwerbspersonen		Erwerbstätigen								
1	2	3	4	5	6	7	8	9	10	11	
noch Schwaben											
Stadtkreise:											
Augsburg	1.6	1.4	1.6	19.0	1.5	50.5	60.6	20.0	1 087.8	1 305.1	2.1
Dillingen a.d.Donau	10.3	5.7	7.2	13.5	7.1	40.8	43.5	6.7	195.2	208.3	9.1
Günzburg	8.3	4.6	5.8	29.1	6.0	44.6	58.3	30.8	201.7	263.9	7.5
Kaufbeuren	0.8	1.4	1.3	14.6	1.2	46.4	52.8	13.8	451.5	513.7	3.2
Kempten (Allgäu)	2.7	1.7	2.2	15.7	2.0	46.6	53.4	14.5	842.6	965.2	4.6
Memmingen	2.1	1.3	1.7	16.9	1.6	46.6	54.3	16.5	742.2	864.8	3.4
Neuburg a.d.Donau	2.8	2.7	3.1	9.1	2.9	44.6	47.1	5.7	357.9	378.2	9.2
Neu-Ulm	12.9	21.9	22.1	44.7	21.7	47.8	66.1	38.3	301.6	417.0	36.0
Nördlingen	1.8	1.3	1.6	18.0	1.5	43.4	51.3	18.2	408.4	482.6	2.3
Landkreise:											
Augsburg	39.3	27.3	32.0	12.3	40.1	49.7	39.2	-21.0	74.1	58.6	29.4
Dillingen a.d.Donau	26.9	9.4	13.5	7.4	24.5	50.0	46.9	- 6.3	46.7	43.8	8.6
Donauwörth	16.3	6.7	9.7	9.4	15.7	48.9	48.7	- 0.3	44.3	44.2	8.0
Friedberg	39.8	21.0	26.8	6.9	40.2	51.7	41.2	-20.2	55.1	44.0	18.4
Füssen	11.8	3.8	6.0	5.4	8.3	50.5	50.2	- 0.5	37.4	37.2	3.6
Günzburg	34.9	13.5	21.0	9.8	30.9	50.5	44.8	-11.3	65.9	58.5	12.1
Illertissen	23.7	11.5	16.0	12.0	22.6	48.8	46.8	- 4.1	63.9	61.2	11.5
Kaufbeuren	18.7	6.2	10.4	3.0	18.7	50.6	47.0	- 6.9	39.3	36.6	6.6
Kempten (Allgäu)	24.4	10.6	14.3	4.8	24.5	51.8	47.0	- 9.3	47.3	42.9	11.7
Krumbach (Schwaben)	14.8	4.0	7.3	5.8	11.9	48.8	48.1	- 1.4	57.2	56.3	5.5
Markt Oberdorf	12.3	2.7	5.7	5.4	10.6	52.5	52.3	- 0.3	39.7	39.6	3.6
Memmingen	22.9	8.0	12.1	4.6	22.2	50.8	47.1	- 7.2	47.2	43.8	7.1
Mindelheim	15.6	4.2	7.1	6.5	12.1	51.3	51.0	- 0.6	51.0	50.7	3.3
Neuburg a.d.Donau	13.0	4.6	6.8	3.1	16.1	50.8	49.0	- 3.4	35.8	34.6	7.8
Neu-Ulm	46.6	24.3	32.5	13.5	45.2	48.9	38.8	-20.7	66.3	52.6	24.5
Nördlingen	18.7	3.8	7.7	2.8	18.3	51.6	49.2	- 4.6	42.1	40.2	5.1
Schwabmünchen	29.1	14.9	20.4	9.2	29.5	50.1	44.5	-11.1	57.9	51.4	16.5
Sonthofen	16.7	5.2	7.8	8.0	10.2	51.3	51.4	0.2	35.2	35.3	6.4
Wertingen	30.4	8.5	14.9	6.0	27.5	50.1	45.7	- 8.8	49.9	45.5	6.1
L i n d a u (Bodensee)											
Stadtkreis	1.0	1.2	.	.	1.3	44.7	48.2	7.8	505.6	545.0	2.7
Landkreis	25.1	10.2	.	.	20.1	53.9	51.5	- 4.4	70.2	67.1	10.0

<sup>1)</sup> Altansässige = Nicht-Heimatvertriebene. - <sup>2)</sup> Sogenannte "Erwerbsquote". - <sup>3)</sup> Dem Gebietsstand 1950 angeglichen.

## VERHÄLTNISSZAHLEN

## 17. Die Auspendler und die Einpendler in Bayern nach Wirtschaftsbereichen und Geschlecht

Gebiet	Wirtschaftsbereich										
	Land- und Forst- wirt- schaft	Indu- strie und Hand- werk	davon			Handel Geld Verkehr	Öffent- licher Dienst und Dienst- leistg. aller Art	Land- und Forst- wirt- schaft	Indu- strie und Hand- werk	Handel Geld Verkehr	Öffent- licher Dienst und Dienst- leistg. aller Art
			Gewerb- liche Urpro- duktion	Eisen- und Metall- gewerbe	Sonstig- es ver- arbeiten- des-und Baugew.						
Von 100 <u>Auspendlern</u> gehören zum oben bezeichneten Wirtschaftsbereich								Von 100 <u>männlichen Auspendlern</u>			
Stadtkreise	0.9	58.0	3.6	27.5	26.9	18.6	22.5	0.9	59.7	18.5	20.9
Landkreise	2.1	68.9	5.7	20.4	42.8	16.5	12.5	2.2	69.6	17.2	11.0
darunter über die Kreis- grenze pendelnd	1.4	64.2	3.8	23.5	36.9	20.8	13.6	1.4	64.7	21.6	12.3
Stadt- und Land- kreise	2.0	68.2	5.6	20.9	41.7	16.7	13.1	2.1	69.0	17.3	11.6
darunter über die Kreis- grenze pendelnd	1.3	63.6	3.8	23.9	35.9	20.6	14.5	1.3	64.2	21.3	13.2
Von 100 <u>Einpendlern</u> gehören zum oben bezeichneten Wirtschaftsbereich								Von 100 <u>männlichen Einpendlern</u>			
Stadtkreise	0.9	61.9	2.6	24.4	34.9	22.7	14.5	0.9	62.3	23.6	13.2
Landkreise	3.4	74.8	8.9	16.0	49.9	10.0	11.8	3.4	76.0	10.5	10.1
darunter über die Kreis- grenze pendelnd	3.6	70.2	9.6	17.7	42.9	10.8	15.4	3.5	71.0	11.6	13.9
Stadt- und Land- kreise	2.1	68.0	5.6	20.4	42.0	16.7	13.2	2.1	68.9	17.3	11.7
darunter über die Kreis- grenze pendelnd	1.3	63.3	3.8	23.9	36.3	20.7	14.7	1.4	63.9	21.4	13.3
Von 100 Erwerbspersonen <sup>1)</sup> des oben bezeichneten Wirtschaftsbereiches sind <u>Auspendler</u>								Von 100 <u>männlichen Erwerbspersonen<sup>1)</sup></u>			
Stadtkreise	0.8	2.7	5.0	4.4	1.8	1.7	2.0	1.1	2.9	1.9	2.8
Landkreise	0.7	24.1	30.8	43.7	19.4	25.9	14.8	1.1	24.5	29.3	20.8
darunter über die Kreis- grenze pendelnd	0.3	13.8	12.6	30.8	10.3	20.0	9.9	0.4	14.0	22.6	14.2
Stadt- und Land- kreise	0.7	16.6	25.2	24.6	13.8	12.7	8.5	1.1	17.3	14.7	11.8
darunter über die Kreis- grenze pendelnd	0.3	9.9	10.9	18.0	7.6	10.0	6.0	0.5	10.3	11.6	8.5
Von 100 Erwerbspersonen <sup>2)</sup> des oben bezeichneten Wirtschaftsbereiches sind <u>Einpendler</u>								Von 100 <u>männlichen Erwerbspersonen<sup>2)</sup></u>			
Stadtkreise	5.9	18.7	22.7	24.2	15.9	14.3	9.3	7.9	19.8	16.4	12.4
Landkreise	0.5	14.8	25.8	23.5	12.4	9.6	7.6	0.9	15.3	11.4	10.9
darunter über die Kreis- grenze pendelnd	0.1	3.2	6.4	5.9	2.4	2.4	2.3	0.2	3.4	3.0	3.5
Stadt- und Land- kreise	0.7	16.4	25.0	23.9	13.7	12.5	8.5	1.1	17.1	14.5	11.7
darunter über die Kreis- grenze pendelnd	0.3	9.7	10.7	17.2	7.5	9.8	5.9	0.5	10.0	11.4	8.4
Von 100 <u>Auspendlern</u> des oben bezeichneten Wirtschaftsbereiches pendeln über die Kreisgrenze								Von 100 <u>männlichen Auspendlern</u> des oben bezeichneten Wirtschaftsbereiches pendeln über die Kreisgrenze			
Landkreise	39.5	57.1	40.8	70.5	52.9	77.1	66.8	39.1	56.9	77.2	68.5
Stadt- und Land- kreise	41.2	59.5	43.3	73.0	54.9	78.8	70.5	40.8	59.4	78.8	72.1
Von 100 <u>Einpendlern</u> des oben bezeichneten Wirtschaftsbereiches pendeln über die Kreisgrenze								Von 100 <u>männlichen Einpendlern</u> des oben bezeichneten Wirtschaftsbereiches pendeln über die Kreisgrenze			
Landkreise	24.2	21.4	24.6	25.2	19.6	24.7	29.8	24.3	22.2	26.3	32.5
Stadt- und Land- kreise	41.3	58.8	42.7	72.0	54.6	78.5	70.3	40.8	58.7	78.5	71.8

1) Erwerbspersonen, die in dem in der Vorspalte genannten Gebiet wohnen. - 2) Erwerbspersonen, die in dem in der Vorspalte genannten Gebiet arbeiten.



## VERHÄLTNISSZAHLEN

18. Die Pendler <sup>1)</sup> und die verheirateten Pendler in Bayern nach Altersgruppen

Altersgruppe in Jahren	Gesamtzahl der Pendler <sup>1)</sup>					Verheiratete Pendler <sup>1)</sup>				
	insgesamt			dar. Arbeiter		insgesamt			dar. Arbeiter	
	Summe	männl.	weibl.	Summe	männl.	Summe	männl.	weibl.	Summe	männl.
unter 18	9.7	7.8	14.9	11.1	9.3	0.0	-	0.1	0.0	-
18 bis unter 20	10.8	9.1	15.4	12.4	11.0	0.2	0.0	1.5	0.2	0.0
20 " " 25	16.6	14.3	23.1	17.4	15.6	4.4	3.2	13.4	5.0	3.9
25 " " 35	21.8	21.1	23.8	20.5	20.4	25.4	23.7	38.1	25.9	24.6
35 " " 50	29.6	33.7	18.2	28.3	31.6	50.0	51.5	39.3	50.3	51.5
50 " " 65	11.0	13.4	4.4	9.9	11.7	19.3	20.8	7.4	18.0	19.4
65 und darüber	0.5	0.6	0.2	0.4	0.4	0.7	0.8	0.2	0.6	0.6
zusammen	100	100	100	100	100	100	100	100	100	100
darunter verheiratet <sup>2)</sup>	50.5	60.3	22.8	48.7	56.7					

1) Zahlen der Auspendler. - 2) Anteil der verheirateten Auspendler an der betreffenden Spalte der Auspendler.

19. Die Pendler <sup>1)</sup> und die verheirateten Pendler in den Regierungsbezirken Bayerns nach der Stellung im Beruf

Gebiet		Pend- ler 1) insge- samt	dar. ver- hei- ratet 2)	Von 100 Pendlern sind					Verhei- ratete Pend- ler 1) insge- samt	Von 100 verheirateten Pendlern sind				
				Selb- stän- dige	Mith. Fam. Ange- hörige	Be- amte	Ange- stell- te	Ar- beiter		Selb- stän- dige	Mith. Fam. Ange- hörige	Be- amte	Ange- stell- te	Ar- beiter
Oberbayern	männl.	100	58.6	3.2	0.2	6.2	17.2	73.2	100	4.7	0.1	9.4	19.6	66.2
	weibl.	100	20.0	1.4	1.4	1.7	36.0	59.5	100	3.3	5.2	0.9	33.0	57.6
	zus.	100	48.5	2.7	0.5	5.1	22.1	69.6	100	4.6	0.6	8.5	21.0	65.3
Niederbayern	männl.	100	58.6	1.5	0.1	4.4	9.0	85.0	100	2.0	0.1	6.3	9.7	81.9
	weibl.	100	14.1	1.1	0.7	1.9	21.7	74.6	100	2.9	3.0	0.9	18.4	74.8
	zus.	100	50.3	1.4	0.2	3.9	11.4	83.1	100	2.1	0.2	6.0	10.1	81.6
Oberpfalz	männl.	100	59.5	1.2	0.1	5.2	10.8	82.7	100	1.6	0.1	7.3	11.6	79.4
	weibl.	100	13.2	0.6	0.5	1.8	22.6	74.5	100	2.4	2.0	0.7	20.1	74.8
	zus.	100	50.3	1.0	0.2	4.5	13.2	81.1	100	1.6	0.2	6.9	12.1	79.2
Oberfranken	männl.	100	60.7	1.3	0.1	4.5	11.5	82.6	100	1.8	0.1	6.5	12.2	79.4
	weibl.	100	29.1	0.4	0.4	0.6	13.5	85.1	100	0.7	1.0	0.2	10.6	82.5
	zus.	100	51.1	1.0	0.2	3.3	12.1	83.4	100	1.7	0.2	5.4	11.9	80.5
Mittelfranken	männl.	100	64.7	2.3	0.1	6.6	17.5	73.5	100	3.1	0.1	9.0	19.4	68.4
	weibl.	100	29.4	0.8	0.9	1.4	30.2	66.7	100	1.1	2.4	0.5	25.3	70.7
	zus.	100	54.9	1.9	0.3	5.2	21.0	71.6	100	2.8	0.4	7.8	20.3	68.7
Unterfranken	männl.	100	61.5	1.3	0.1	4.6	13.0	81.0	100	1.9	0.0	6.3	14.1	77.7
	weibl.	100	16.9	0.7	0.6	1.1	25.0	72.6	100	1.6	2.2	0.3	22.1	73.8
	zus.	100	51.9	1.2	0.2	3.8	15.6	79.2	100	1.9	0.2	5.8	14.6	77.5
Schwaben einschl. Kreis Lindau (Bodensee)	männl.	100	58.1	1.9	0.1	5.4	13.5	79.1	100	2.8	0.1	7.9	15.3	73.9
	weibl.	100	23.8	0.5	0.5	1.2	21.7	76.1	100	0.9	1.6	0.5	15.4	81.6
	zus.	100	47.5	1.5	0.2	4.1	16.0	78.2	100	2.5	0.3	6.8	15.3	75.1
B a y e r n	männl.	100	60.3	2.0	0.1	5.4	14.0	78.5	100	2.8	0.1	7.8	15.5	73.8
	weibl.	100	22.8	0.8	0.8	1.3	25.4	71.7	100	1.6	2.5	0.5	20.8	74.6
	zus.	100	50.6	1.7	0.3	4.3	17.0	76.7	100	2.7	0.4	6.9	16.1	73.9

1) Zahlen der Auspendler. - 2) Anteil der verheirateten Auspendler an den Auspendlern der betreffenden Zeile.

## VERHÄLTNISSZAHLEN

20. Die heimatvertriebenen Pendler<sup>1)</sup> und die verheirateten heimatvertriebenen Pendler  
Bayerns nach Altersgruppen

Altersgruppe in Jahren	Gesamtzahl der heimatvertriebenen Pendler <sup>1)</sup>					Verheiratete heimatvertriebene Pendler <sup>1)</sup>				
	insgesamt			dar. Arbeiter		insgesamt			dar. Arbeiter	
	Summe	männl.	weibl.	Summe	männl.	Summe	männl.	weibl.	Summe	männl.
unter 18	9.7	7.7	14.5	10.7	8.8	0.0	-	0.1	0.0	-
18 bis unter 20	10.7	8.7	15.5	11.9	10.1	0.2	0.0	1.7	0.3	0.0
20 " " 25	16.8	13.7	24.3	17.5	14.6	4.5	3.0	14.4	5.1	3.4
25 " " 35	22.9	22.1	24.8	21.7	21.5	26.4	24.6	37.8	26.5	25.2
35 " " 50	29.9	34.8	17.9	28.8	33.1	50.8	52.4	40.1	50.7	52.2
50 " " 65	9.8	12.7	3.0	9.2	11.6	17.8	19.6	5.9	17.1	18.8
65 und darüber	0.2	0.3	0.0	0.2	0.3	0.3	0.4	0.0	0.3	0.4
zusammen	100	100	100	100	100	100	100	100	100	100
darunter verheiratet <sup>2)</sup>	49.3	60.4	22.4	48.0	57.8					

1) Zahlen der heimatvertriebenen Auspendler. - 2) Anteil der verheirateten heimatvertriebenen Auspendler an der betreffenden Spalte der heimatvertriebenen Auspendler.

21. Die heimatvertriebenen Pendler<sup>1)</sup> und die verheirateten heimatvertriebenen Pendler  
in den Regierungsbezirken Bayerns nach der Stellung im Beruf

Gebiet		Heimat- vertr. Pend- ler insge- samt	dar. ver- hei- ratet 2)	Von 100 heimatvertriebenen Pendlern sind					Verhei- ratete heimat- vertr. Pendler insge- samt	Von 100 verheirateten heimat- vertriebenen Pendlern sind				
				Selb- stän- dige	Mith. Fam. Ange- hörige	Be- amte	Ange- stell- te	Ar- beiter		Selb- stän- dige	Mith. Fam. Ange- hörige	Be- amte	Ange- stell- te	Ar- beiter
Oberbayern	männl.	100	58.4	1.7	0.1	3.5	16.0	78.7	100	2.5	0.0	5.4	18.4	73.7
	weibl.	100	21.2	0.4	0.5	0.7	29.0	69.4	100	1.3	1.4	0.4	24.9	72.0
	zus.	100	48.2	1.3	0.2	2.8	19.6	76.1	100	2.3	0.2	4.8	19.2	73.5
Niederbayern	männl.	100	61.4	1.4	0.1	3.3	9.4	85.8	100	1.8	0.0	4.7	10.5	83.0
	weibl.	100	15.6	0.3	0.4	1.3	17.8	80.2	100	0.7	2.0	-	15.0	82.3
	zus.	100	51.1	1.2	0.2	2.8	11.3	84.5	100	1.8	0.2	4.3	10.8	82.9
Oberpfalz	männl.	100	62.8	1.4	0.1	4.3	12.3	81.9	100	1.8	0.0	5.8	13.7	78.7
	weibl.	100	16.9	0.8	0.3	1.0	20.4	77.5	100	3.4	1.7	0.3	17.2	77.4
	zus.	100	52.3	1.3	0.1	3.5	14.2	80.9	100	1.9	0.1	5.4	13.9	78.7
Oberfranken	männl.	100	60.8	1.3	0.1	3.1	10.3	85.2	100	1.9	0.1	4.3	11.3	82.4
	weibl.	100	24.9	0.3	0.3	0.6	12.7	86.1	100	0.6	0.6	0.1	8.6	90.1
	zus.	100	48.7	1.0	0.1	2.3	11.1	85.5	100	1.7	0.1	3.6	10.9	83.7
Mittelfranken	männl.	100	63.3	1.4	0.1	4.3	15.5	78.7	100	1.9	0.1	5.9	16.9	75.2
	weibl.	100	25.5	0.2	0.4	1.1	21.5	76.8	100	0.5	1.3	0.6	17.9	79.7
	zus.	100	52.2	1.0	0.2	3.3	17.3	78.2	100	1.7	0.2	5.2	17.0	75.9
Unterfranken	männl.	100	62.7	1.2	0.1	3.3	12.9	82.5	100	1.7	0.0	4.2	14.0	80.1
	weibl.	100	19.0	0.3	0.4	1.0	21.5	76.8	100	0.5	1.5	0.3	16.6	81.1
	zus.	100	51.3	0.9	0.2	2.7	15.2	81.0	100	1.6	0.2	3.8	14.3	80.1
Schwaben einschl. Kreis Lindau (Bodensee)	männl.	100	57.9	1.2	0.1	3.1	11.1	84.5	100	1.7	0.0	4.6	12.7	81.0
	weibl.	100	24.2	0.2	0.2	0.5	14.6	84.5	100	0.3	0.7	0.3	10.7	88.0
	zus.	100	46.3	0.8	0.1	2.2	12.3	84.6	100	1.4	0.2	3.8	12.3	82.3
B a y e r n	männl.	100	60.4	1.4	0.1	3.5	13.0	82.0	100	2.0	0.0	5.0	14.6	78.4
	weibl.	100	22.4	0.3	0.3	0.8	19.9	78.7	100	0.8	1.1	0.3	15.6	82.2
	zus.	100	49.3	1.1	0.2	2.7	15.0	81.0	100	1.8	0.2	4.4	14.7	78.9

1) Zahlen der heimatvertriebenen Auspendler. - 2) Anteil der verheirateten heimatvertriebenen Auspendler an den heimatvertriebenen Auspendlern der betreffenden Zeile.

## VERHÄLTNISSZAHLEN

22. Die Pendler <sup>1)</sup> und die verheirateten Pendler Bayerns nach Altersgruppen  
Anteil der Pendler an den Erwerbspersonen <sup>2)</sup>

Altersgruppe in Jahren	Von 100 Erwerbspersonen									Von 100 verheirateten Erwerbspersonen								
	insgesamt			und zwar						insgesamt			und zwar					
				Angestellten			Arbeitern						Angestellten			Arbeitern		
	Se.	m.	w.	Se.	m.	w.	Se.	m.	w.	Se.	m.	w.	Se.	m.	w.	Se.	m.	w.
	s i n d P e n d l e r 2)																	
unter 18	10.3	11.5	8.9	15.2	19.0	13.7	13.3	14.2	12.1	15.2	-	15.2	-	-	-	20.2	-	20.2
18 bis " 20	20.4	25.0	15.5	23.7	24.8	23.2	26.4	31.1	20.4	15.9	17.8	15.6	18.2	12.5	19.0	20.4	21.1	20.2
20 " " 25	12.9	15.5	10.0	16.8	20.3	14.6	17.4	19.6	14.1	11.9	13.7	9.7	13.7	15.1	12.7	16.2	15.9	17.1
25 " " 35	11.7	15.1	7.5	14.4	17.0	12.2	17.4	20.3	12.2	13.6	17.2	6.9	16.9	18.3	14.0	21.5	22.8	16.8
35 " " 50	9.3	12.4	4.1	11.8	14.3	7.2	16.2	19.0	9.0	10.4	13.1	3.4	14.5	15.1	10.7	19.0	20.3	11.9
50 " " 65	5.9	8.3	1.7	8.6	10.6	3.9	12.7	15.2	5.2	6.7	8.7	1.2	11.0	11.0	9.5	15.3	16.1	7.6
65 und darüber	1.3	1.9	0.3	3.9	6.6	0.6	6.0	6.9	2.3	1.5	2.0	0.2	7.0	7.0	10.5	7.2	7.3	4.9
zusammen	10.0	12.5	6.4	13.2	14.9	11.1	16.5	18.8	11.9	9.6	12.0	3.9	14.1	14.4	12.4	18.4	19.4	13.4

1) Zahlen der Auspendler. - 2) Anteil der Auspendler an den Erwerbspersonen des jeweiligen Merkmals.

23. Die Pendler <sup>1)</sup> und die heimatvertriebenen Pendler in den Regierungsbezirken Bayerns  
nach der Stellung im Beruf  
Anteil der Pendler an den Erwerbspersonen <sup>2)</sup>

Gebiet		Von 100 Erwerbspersonen						Von 100 heimatvertriebenen Erwerbspersonen					
		insgesamt	und zwar					insgesamt	und zwar				
			Selbstständigen	Mith. Fam. Angehörigen	Beamten	Angestellten	Arbeitern		Selbstständigen	Mith. Fam. Angehörigen	Beamten	Angestellten	Arbeitern
sind Pendler 2)													
Oberbayern	männl.	10.8	1.7	0.3	10.2	12.7	15.0	17.5	3.9	2.5	18.6	20.3	18.4
	weibl.	5.8	0.9	0.3	7.5	9.8	8.3	13.4	1.6	1.6	10.9	19.0	13.2
	zus.	8.8	1.5	0.3	9.9	11.3	12.7	16.2	3.5	1.7	17.8	19.7	16.7
Niederbayern	männl.	9.3	0.5	0.1	9.3	12.0	15.7	13.5	2.5	2.5	11.2	12.3	15.0
	weibl.	2.9	0.4	0.0	6.2	7.8	6.6	8.0	0.8	0.5	7.5	10.7	8.4
	zus.	6.6	0.5	0.1	8.9	10.0	12.7	11.7	2.2	0.9	10.6	11.6	12.8
Oberpfalz	männl.	10.2	0.5	0.1	9.1	11.8	16.1	13.6	2.2	1.2	12.6	13.7	15.1
	weibl.	3.8	0.3	0.0	7.1	7.6	8.4	8.9	1.8	0.4	6.8	10.7	9.9
	zus.	7.6	0.5	0.1	8.9	9.9	13.8	12.1	2.1	0.5	11.9	12.5	13.6
Oberfranken	männl.	15.2	0.9	0.2	13.1	15.0	23.1	19.4	3.0	1.8	15.5	15.7	22.4
	weibl.	9.4	0.5	0.1	8.6	11.7	17.3	16.7	1.3	0.9	11.8	15.2	18.8
	zus.	12.8	0.8	0.1	12.7	13.7	20.9	18.4	2.6	1.1	15.1	15.5	21.0
Mittelfranken	männl.	13.2	1.4	0.2	14.3	16.8	18.5	20.8	3.4	2.1	21.9	24.1	22.4
	weibl.	7.4	0.7	0.2	9.7	12.8	12.0	16.9	1.0	1.3	15.4	20.2	18.1
	zus.	10.9	1.2	0.2	13.8	15.0	16.3	19.5	2.9	1.5	21.1	22.5	21.0
Unterfranken	männl.	17.6	0.9	0.2	15.8	22.5	28.4	22.6	3.5	1.5	17.0	24.4	24.9
	weibl.	7.0	0.5	0.1	10.0	14.8	17.9	17.3	1.2	1.1	13.1	22.4	18.7
	zus.	13.3	0.9	0.1	15.3	19.1	25.5	20.9	3.1	1.2	16.5	23.6	23.0
Schwaben einschl. Kreis Lindau (Bodensee)	männl.	12.6	1.0	0.2	13.7	15.9	19.5	20.2	2.9	2.4	19.5	19.8	22.3
	weibl.	8.0	0.5	0.1	10.1	13.2	15.2	19.0	1.0	0.9	14.0	20.1	20.7
	zus.	10.7	0.9	0.1	13.3	14.6	18.0	19.8	2.5	1.2	19.0	19.9	21.7
B a y e r n	männl.	12.5	1.1	0.2	12.0	14.9	18.8	18.2	3.2	2.0	16.9	19.0	19.9
	weibl.	6.4	0.6	0.1	8.3	11.1	11.9	14.6	1.3	1.0	11.2	17.6	15.7
	zus.	10.0	1.0	0.1	11.6	13.2	16.5	17.0	2.8	1.2	16.2	18.4	18.5

1) Zahlen der Auspendler. - 2) Anteil der Auspendler an den Erwerbspersonen des jeweiligen Merkmals.

24. Die Auspendler in den Regierungsbe-  
- Gemeindegrößenklassen  
(Verhältnis-

Gemeinden mit ... Einwohnern	B a y e r n			Oberbayern			Niederbayern			Oberpfalz		
	Verteilung der		Anteil d. Auspendl. an den Erw.Pers.	Verteilung der		Anteil d. Auspendl. an den Erw.Pers.	Verteilung der		Anteil d. Auspendl. an den Erw.Pers.	Verteilung der		Anteil d. Auspendl. an den Erw.Pers.
	Ge- meinden	Aus- pendler		Ge- meinden	Aus- pendler		Ge- meinden	Aus- pendler		Ge- meinden	Aus- pendler	
	auf die		in den	auf die		in den	auf die		in den	auf die		in den
G e m e i n d e g r ö ß e n k l a s s e n												
weniger als 2 000	91.2	61.0	13.1	85.3	47.2	13.0	90.4	75.4	7.7	93.3	71.5	9.8
2 000 b. u. 5 000	6.3	21.6	15.7	9.9	27.7	18.4	7.8	18.3	7.3	5.4	21.3	9.9
5 000 " " 10 000	1.6	9.0	11.2	3.6	17.4	14.1	1.3	4.1	4.2	0.7	2.6	4.0
10 000 " " 20 000	0.5	2.8	6.0	0.7	2.3	5.3	0.2	0.7	2.1	0.3	3.0	5.2
20 000 " " 100 000	0.3	2.1	2.2	0.4	3.8	6.1	0.3	1.5	1.0	0.2	1.2	1.2
100 000 und mehr	0.1	3.5	2.0	0.1	1.6	0.4	-	-	-	0.1	0.4	0.3
I n s g e s a m t	100	100	10.0	100	100	8.8	100	100	6.6	100	100	7.6

25. Die Einpendler in den Regierungsbe-  
- Gemeindegrößenklassen  
(Verhältnis-

Gemeinden mit ... Einwohnern	B a y e r n			Oberbayern			Niederbayern			Oberpfalz		
	Verteilung der		Anteil d. Einpendl. an den Erw.Pers.	Verteilung der		Anteil d. Einpendl. an den Erw.Pers.	Verteilung der		Anteil d. Einpendl. an den Erw.Pers.	Verteilung der		Anteil d. Einpendl. an den Erw.Pers.
	Ge- meinden	Ein- pendler		Ge- meinden	Ein- pendler		Ge- meinden	Ein- pendler		Ge- meinden	Ein- pendler	
	auf die		in den	auf die		in den	auf die		in den	auf die		in den
G e m e i n d e g r ö ß e n k l a s s e n												
weniger als 2 000	91.2	15.3	3.2	85.3	10.8	3.0	90.4	24.9	2.4	93.3	21.4	2.8
2 000 b. u. 5 000	6.3	14.9	10.7	9.9	10.8	7.1	7.8	23.3	8.9	5.4	29.1	13.1
5 000 " " 10 000	1.6	13.2	16.1	3.6	16.9	13.6	1.3	16.8	16.3	0.7	7.6	11.2
10 000 " " 20 000	0.5	10.6	21.9	0.7	9.0	21.3	0.2	10.2	28.4	0.3	7.3	12.1
20 000 " " 100 000	0.3	21.1	22.2	0.4	11.7	18.5	0.3	24.8	16.0	0.2	15.9	15.8
100 000 und mehr	0.1	24.9	13.9	0.1	40.8	10.2	-	-	-	0.1	18.7	11.5
I n s g e s a m t	100	100	9.9	100	100	8.7	100	100	6.3	100	100	7.3

26. Die Auspendler in den Regierungsbezirken Bayerns nach Gemeindegrößenklassen  
- Gemeindegrößenklassen nach der Auspendlerzahl -  
(Verhältniszahlen)

Gemeinden mit ... Auspendlern	Bayern		Ober- bayern		Nieder- bayern		Ober- pfalz		Ober- franken		Mittel- franken		Unter- franken		Schwa- ben <sup>1)</sup>	
	Verteilung der															
	Gdn.	Aus- pendl.	Gdn.	Aus- pendl.	Gdn.	Aus- pendl.	Gdn.	Aus- pendl.	Gdn.	Aus- pendl.	Gdn.	Aus- pendl.	Gdn.	Aus- pendl.	Gdn.	Aus- pendl.
	auf die Gemeindegrößenklassen nach der Auspendlerzahl															
0 (ohne)	2.8	-	0.7	-	2.3	-	7.9	-	2.3	-	3.1	-	1.1	-	2.7	-
1 bis 20	38.9	5.8	25.3	3.1	45.5	12.2	53.8	12.0	30.7	4.4	53.3	6.6	34.9	5.2	33.4	5.0
21 " 50	26.7	13.8	30.6	10.9	28.8	24.6	19.2	17.8	27.2	13.8	21.2	9.7	29.6	14.0	29.4	14.7
51 " 100	15.6	17.2	19.1	14.0	15.6	28.0	10.1	20.4	19.5	21.1	9.9	10.3	15.5	15.4	18.3	19.6
101 " 500	14.6	43.1	21.1	42.6	7.6	31.5	8.7	43.0	20.0	58.0	10.3	31.8	17.1	48.0	14.9	40.5
501 " 1 000	1.1	11.2	2.6	18.2	0.2	3.7	0.3	6.8	0.3	2.7	1.4	12.7	1.8	17.4	0.7	7.5
1 001 " 5 000	0.3	6.8	0.6	11.2	-	-	-	-	-	-	0.7	14.8	-	-	0.6	12.7
5 001 und mehr	-	2.1	-	-	-	-	-	-	-	-	0.1	14.1	-	-	-	-
I n s g e s a m t	100	100	100	100	100	100	100	100	100	100	100	100	100	100	100	100

1) Einschl. Kreis Lindau (Bodensee).

zirken Bayerns nach Gemeindegrößenklassen  
nach der Einwohnerzahl -  
zahlen)

Oberfranken			Mittelfranken			Unterfranken			Schwaben <sup>1)</sup>			Gemeinden mit ... Einwohnern
Verteilung der		Anteil d. Auspendl. an den Erw. Pers. in den	Verteilung der		Anteil d. Auspendl. an den Erw. Pers. in den	Verteilung der		Anteil d. Auspendl. an den Erw. Pers. in den	Verteilung der		Anteil d. Auspendl. an den Erw. Pers. in den	
Ge- meinden	Aus- pendler		Ge- meinden	Aus- pendler		Ge- meinden	Aus- pendler		Ge- meinden	Aus- pendler		
auf die		auf die	auf die		auf die	auf die		auf die				
Gemeindegrößenklassen												
94.1	82.3	20.0	93.8	46.9	13.6	91.3	60.9	14.2	91.4	61.8	13.8	weniger als 2 000
4.0	10.1	11.4	4.1	18.4	23.0	7.2	34.2	23.3	5.3	16.6	13.7	2 000 b. u. 5 000
0.9	2.9	5.4	1.1	9.2	16.8	0.9	3.5	9.7	2.2	13.5	11.9	5 000 " " 10 000
0.5	2.2	3.8	0.6	5.2	10.1	0.3	0.5	2.0	0.7	5.3	8.6	10 000 " " 20 000
0.5	2.5	1.4	0.2	2.1	3.9	0.3	0.9	0.8	0.3	0.9	1.7	20 000 " " 100 000
-	-	-	0.2	18.2	5.4	-	-	-	0.1	1.9	1.4	100 000 und mehr
100	100	12.8	100	100	10.9	100	100	13.3	100	100	10.7	Insgesamt

zirken Bayerns nach Gemeindegrößenklassen  
nach der Einwohnerzahl -  
zahlen)

Oberfranken			Mittelfranken			Unterfranken			Schwaben <sup>1)</sup>			Gemeinden mit ... Einwohnern
Verteilung der		Anteil d. Einpendl. an den Erw. Pers. in den	Verteilung der		Anteil d. Einpendl. an den Erw. Pers. in den	Verteilung der		Anteil d. Einpendl. an den Erw. Pers. in den	Verteilung der		Anteil d. Einpendl. an den Erw. Pers. in den	
Ge- meinden	Ein- pendler		Ge- meinden	Ein- pendler		Ge- meinden	Ein- pendler		Ge- meinden	Ein- pendler		
auf die			auf die			auf die			auf die			
G e m e i n d e g r ö ß e n k l a s s e n												
94.1	23.0	5.4	93.8	10.9	3.4	91.3	13.2	3.0	91.4	13.8	2.9	weniger als 2 000
4.0	17.4	18.9	4.1	6.7	9.0	7.2	20.0	13.4	5.3	11.5	8.9	2 000 b. u. 5 000
0.9	11.8	21.4	1.1	6.9	13.5	0.9	10.9	29.9	2.2	19.2	15.9	5 000 " " 10 000
0.5	14.5	24.0	0.6	8.7	18.3	0.3	7.6	26.9	0.7	15.8	23.8	10 000 " " 20 000
0.5	33.3	18.7	0.2	10.0	20.6	0.3	48.3	41.6	0.3	9.2	15.2	20 000 " " 100 000
-	-	-	0.2	56.8	18.1	-	-	-	0.1	30.5	21.4	100 000 und mehr
100	100	12.4	100	100	11.6	100	100	13.1	100	100	10.1	Insgesamt

27. Die Einpendler in den Regierungsbezirken Bayerns nach Gemeindegrößenklassen  
- Gemeindegrößenklassen nach der Einpendlerzahl -  
(Verhältniszahlen)

Gemeinden mit ... Einpendlern	Bayern		Ober- bayern		Nieder- bayern		Ober- pfalz		Ober- franken		Mittel- franken		Unter- franken		Schwa- ben <sup>1)</sup>	
	Verteilung der															
	Gdn.	Ein- pendl.	Gdn.	Ein- pendl.	Gdn.	Ein- pendl.	Gdn.	Ein- pendl.	Gdn.	Ein- pendl.	Gdn.	Ein- pendl.	Gdn.	Ein- pendl.	Gdn.	Ein- pendl.
	auf die Gemeindegrößenklassen nach der Einpendlerzahl															
0 (ohne)	23.0	-	15.2	-	16.3	-	36.1	-	22.4	-	34.4	-	18.9	-	19.3	-
1 bis 20	59.3	4.6	61.7	3.6	64.7	9.7	51.9	6.3	57.6	4.5	51.6	2.8	63.3	4.3	63.9	5.2
21 " 50	7.2	3.7	9.2	3.2	8.7	7.2	4.2	4.3	7.3	3.7	6.3	2.7	7.8	3.7	6.9	3.5
51 " 100	3.6	4.0	4.0	3.1	4.4	8.4	2.8	5.9	4.4	5.1	2.9	2.6	3.3	3.2	3.3	3.7
101 " 500	4.9	17.0	7.2	16.0	4.7	28.4	3.8	23.9	5.9	20.5	2.9	7.6	5.2	16.1	4.3	16.9
501 " 1 000	1.1	11.7	1.6	12.2	0.7	11.3	0.7	15.5	1.2	13.4	1.3	12.1	0.5	4.8	1.3	14.3
1 001 " 5 000	0.7	22.7	0.9	15.9	0.5	35.0	0.4	25.4	1.1	41.4	0.3	8.6	0.7	19.6	0.9	25.9
5 001 und mehr	0.2	36.3	0.2	46.0	-	-	0.1	18.7	0.1	11.4	0.3	63.6	0.3	48.3	0.1	30.5
Insgesamt	100	100	100	100	100	100	100	100	100	100	100	100	100	100	100	100

1) Einschl. Kreis Lindau (Bodensee).

## VERHÄLTNISSZAHLEN

28. Die Auspendler und die Einpendler 1939 in Bayern nach Familienstand,  
Stellung im Beruf und nach Wirtschaftsbereichen  
Gebietsstand 1950 - Wirtschaftszweigsystematik 1950

G e b i e t	Von 100 A u s p e n d l e r n sind nach									
	dem Geschlecht		d.Fam. Stand	der Stellung im Beruf			den Wirtschaftsbereichen			
	insge- samt	männ- lich	verhei- ratet	Beamte	Angestellte	Arbeiter	Land- und Forstwirt- schaft	Industrie und Handwerk	Handel Geld Verkehr	Öffentl. Dienst und Dienst- leistg. <sup>1)</sup>
Stadtkreise	100	73.0	61.8	5.5	24.2	68.4	0.9	64.0	14.0	21.1
Landkreise	100	80.8	58.5	3.1	11.3	85.1	2.6	74.0	11.3	12.1
Stadt- und Landkreise	100	80.0	58.9	3.4	12.8	83.2	2.4	72.9	11.6	13.1

G e b i e t	Von 100 E i n p e n d l e r n sind nach									
	dem Geschlecht		d.Fam. Stand	der Stellung im Beruf			den Wirtschaftsbereichen			
	insge- samt	männ- lich	verhei- ratet	Beamte	Angestellte	Arbeiter	Land- und Forstwirt- schaft	Industrie und Handwerk	Handel Geld Verkehr	Öffentl. Dienst und Dienst- leistg. <sup>1)</sup>
Stadtkreise	100	80.3	60.1	4.8	15.5	78.4	1.4	68.3	16.5	13.8
Landkreise	100	79.6	57.8	2.0	8.8	87.7	3.4	76.7	7.3	12.6
Stadt- und Landkreise	100	79.9	58.9	3.4	12.0	83.3	2.5	72.7	11.6	13.2

1) Dienstleistungen aller Art.

29. Der Anteil der Auspendler und der Einpendler 1939 in Bayern an den Erwerbspersonen  
nach der Stellung im Beruf und nach Wirtschaftsbereichen  
Gebietsstand 1950 - Wirtschaftszweigsystematik 1950

G e b i e t	Von 100 im Gebiet wohnenden Erwerbspersonen sind A u s p e n d l e r <sup>1)</sup> nach									
	dem Geschlecht			der Stellung im Beruf			den Wirtschaftsbereichen			
	insge- samt	männ- lich	weib- lich	Beamte	Angestellte	Arbeiter	Land- und Forstwirt- schaft	Industrie und Handwerk	Handel Geld Verkehr	Öffentl. Dienst und Dienst- leistg. <sup>2)</sup>
Stadtkreise	2.5	2.5	1.8	1.4	2.7	3.3	0.8	3.5	1.5	1.8
Landkreise	10.0	10.4	4.4	10.5	22.6	23.3	0.5	26.8	17.1	12.0
Stadt- und Landkreise	7.5	7.6	3.6	4.7	8.8	14.9	0.5	16.2	7.2	6.0

G e b i e t	Von 100 im Gebiet arbeitenden Erwerbspersonen sind E i n p e n d l e r <sup>1)</sup> nach									
	dem Geschlecht			der Stellung im Beruf			den Wirtschaftsbereichen			
	insge- samt	männ- lich	weib- lich	Beamte	Angestellte	Arbeiter	Land- und Forstwirt- schaft	Industrie und Handwerk	Handel Geld Verkehr	Öffentl. Dienst und Dienst- leistg. <sup>2)</sup>
Stadtkreise	9.4	8.9	5.1	4.7	6.8	13.5	4.7	13.5	6.9	4.7
Landkreise	6.0	6.3	2.7	4.2	11.5	15.2	0.3	17.8	7.1	7.5
Stadt- und Landkreise	7.2	7.3	3.5	4.5	8.0	14.4	0.5	15.6	7.0	5.8

1) Anteil der Aus- bzw. Einpendler an den Erwerbspersonen des jeweiligen Gebietes und Merkmals. - 2) Dienstleistungen aller Art.

## IV. Anhang

### T a b e l l e n p r o g r a m m

#### Aufgestellte Originaltabellen mit

Kennzeichnung ( ) der im vorliegenden Heft veröffentlichten Teile

Die handschriftlichen Originaltabellen, die auch die nichtveröffentlichten Teile enthalten,  
liegen im Bayerischen Statistischen Landesamt zur Einsichtnahme auf.

Bz 10

Die Pendelwanderer in den Gemeinden

Gebiet	Erwerbspersonen unter der Wohnbevölkerung						Erwerbspersonen, die in anderen Gemeinden wohnen, aber in vorstehender Gemeinde arbeiten (Einpendler)			Erwerbspersonen, die in vorstehender Gemeinde arbeiten, überhaupt (Sp.1 - Sp.4 + Sp.7) (Sp.2 - Sp.5 + Sp.8) (Sp.3 - Sp.6 + Sp.9)		
	überhaupt			darunter arbeiten außerhalb der Gemeinde (Auspendler)								
	insges.	männl.	weibl.	insges.	männl.	weibl.	insges.	männl.	weibl.	insges.	männl.	weibl.
	1	2	3	4	5	6	7	8	9	10	11	12

Handschriftlich vorliegend:

Regionale Gliederung: Land, Regierungsbezirke, Kreise, Gemeinden

Sachliche Gliederung: Wie Tabellenkopf

Veröffentlicht im vorliegenden Heft (Tabellen 5, 6 und 7):

Regionale Gliederung: Land, Regierungsbezirke, Kreise, Gemeinden mit sowohl 50 und mehr Auspendlern wie mit 50 und mehr Einpendlern, ferner mit 300 und mehr Aus- oder Einpendlern

Sachliche Gliederung: Gerasterte ( ) Spalten wie aufgestellt; männlich jedoch nur für Land und Regierungsbezirke

Bz 11

Die Pendelwanderer - Auspendler - nach der betrieblichen Gliederung

Bezeichnung	Pendelwanderer (Auspendler)									Von den								
	überhaupt									darunter			Land- und Forstwirtschaft			Gewerbliche Urproduktion		
										Heimat- vertriebene								
										0			1					
	insg.	m.	w.	insg.	m.	w.	insg.	m.	w.	insg.	m.	w.	insg.	m.	w.			

Pendelwanderern (Auspendlern) gehörten zur Wirtschaftsabteilung

Eisen- und Metallgewerbe			Sonstiges ver- arbeitendes und Baugewerbe			Handel, Geld und Versiche- rungswesen			Dienstleistungen			Verkehr			Öffentl.Dienst u.Dienstleistg. i.öfftl.Interesse			Ohne Angabe		
2			3 - 5			6			7			8			9			9a		
insg.	m.	w.	insg.	m.	w.	insg.	m.	w.	insg.	m.	w.	insg.	m.	w.	insg.	m.	w.	insg.	m.	w.

Handschriftlich vorliegend:

Regionale Gliederung: Land, Regierungsbezirke, Kreise, Gemeinden

Sachliche Gliederung: Wie Tabellenkopf;

1. Die Auspendler in den Wohngemeinden, ohne Angabe der Arbeitsortgemeinden
2. Die Auspendler in ausgewählten Wohngemeinden 1), unter Angabe der jeweiligen Arbeitsortgemeinden
3. Die Auspendler in den Stadt- und Landkreisen mit Angabe der Arbeitsortkreise; Wirtschaftsabteilungen teilweise zusammengefaßt

Veröffentlicht im vorliegenden Heft (Tabellen 1, 3, 5 mit 7):

Regionale Gliederung: Land, Regierungsbezirke, Kreise, Gemeinden mit 50 und mehr Auspendlern

Sachliche Gliederung: Gerasterte ( ) Spalten wie Tabellenkopf; männlich jedoch nur für Land und Regierungsbezirke; Wirtschaftsabteilungen teilweise zusammengefaßt

1. Die Auspendler in ausgewählten Wohngemeinden 2), ohne Angabe der Arbeitsortgemeinden (Tabellen 5, 6 und 7)
2. Die Auspendler in ausgewählten Wohngemeinden 3), unter Angabe der jeweiligen Arbeitsortgemeinden (Tabelle 3)
3. Die Auspendler in den Stadt- und Landkreisen mit Angabe der Arbeitsortkreise (Tabelle 1);

1) Alle kreisfreien Städte sowie alle kreisangehörigen Gemeinden, bei denen der Anteil der Auspendler 5% und mehr an der Wohnbevölkerung beträgt, jedoch ohne Gemeinden mit 20 und weniger Auspendlern. - 2) Alle kreisfreien Städte, kreisangehörige Gemeinden in der Auswahl wie bei Tabelle Bz 10. - 3) Gemeinden mit 50 und mehr Auspendlern.

## Die Pendelwanderer - Einpendler - nach der betrieblichen Gliederung

Bezeichnung	Pendelwanderer (Einpendler)									Von den					
	darunter									Land- und Forstwirtschaft			Gewerbliche Urproduktion		
	überhaupt			Heimatvertriebene			mit selbständ. Landwirtschaft im Nebenberuf			0			1		
	insg.	m.	w.	insg.	m.	w.	insg.	m.	w.	insg.	m.	w.	insg.	m.	w.

Pendelwanderern (Einpendlern) gehörten zur Wirtschaftsabteilung

Eisen- und Metallgewerbe			Sonstiges verarbeitendes und Baugewerbe			Handel, Geld und Versicherungs- wesen			Dienstleistungen			Verkehr			Öffentl. Dienst u. Dienstleist. i. öfftl. Interesse			Ohne Angabe		
2			3 - 5			6			7			8			9			9a		
insg.	m.	w.	insg.	m.	w.	insg.	m.	w.	insg.	m.	w.	insg.	m.	w.	insg.	m.	w.	insg.	m.	w.

Handschriftlich vorliegend:

Regionale Gliederung: Land, Regierungsbezirke, Kreise, Gemeinden

Sachliche Gliederung: Wie Tabellenkopf;

1. Die Einpendler in den Arbeitsortgemeinden, ohne Angabe der Wohngemeinden
2. Die Einpendler in ausgewählten Arbeitsortgemeinden 1), unter Angabe der jeweiligen Wohngemeinden
3. Die Einpendler in den Stadt- und Landkreisen mit Angabe der Wohnortkreise; Wirtschaftsabteilungen zusammengefaßt

Veröffentlicht im vorliegenden Heft (Tabellen 2, 4 mit 7):

Regionale Gliederung: Land, Regierungsbezirke, Kreise, Gemeinden mit 50 und mehr Einpendlern

Sachliche Gliederung: Gerasterte ( ) Spalten wie Tabellenkopf; männlich jedoch nur für Land und Regierungsbezirke; Wirtschaftsabteilungen teilweise zusammengefaßt

1. Die Einpendler in ausgewählten Arbeitsortgemeinden 2), ohne Angabe der Wohngemeinden (Tabellen 5, 6 und 7)
2. Die Einpendler in ausgewählten Arbeitsortgemeinden 3), unter Angabe der jeweiligen Wohngemeinden (Tabelle 4)
3. Die Einpendler in den Stadt- und Landkreisen mit Angabe der Wohnortkreise (Tabelle 2)

1) Alle kreisfreien Städte sowie alle kreisangehörigen Gemeinden bei denen der Anteil der Einpendler 5 % und mehr an der Wohnbevölkerung beträgt, jedoch alle Gemeinden mit 50 und mehr Einpendlern. - 2) Alle kreisfreien Städte, kreisangehörige Gemeinden in der Auswahl wie bei Tabelle Bz 10. - 3) Gemeinden mit 50 und mehr Einpendlern.

## Die Auspendler nach der sozialen Stellung, dem Familienstand und Altersgruppen

Soziale Stellung Altersgruppen	Geschlecht	Auspendler						darunter heimatvertriebene Auspendler					
		insgesamt	davon				insgesamt	davon				insgesamt	davon
			ledig	verheiratet	verwitwet	geschieden		ledig	verheiratet	verwitwet	geschieden		

Handschriftlich vorliegend:

Regionale Gliederung: Land, Regierungsbezirke

Sachliche Gliederung: Wie Tabellenkopf; 22 soziale Stellungen; 13 Altersgruppen

Veröffentlicht im vorliegenden Heft (Tabelle 8, 18 mit 23):

Regionale Gliederung: Land, für Regierungsbezirke nur in Verhältniszahlen und in gekürzter Form

Sachliche Gliederung: Wie aufgestellt, jedoch 6 Altersgruppen; Familienstand verwitwet und geschieden zusammengefaßt



## Alphabetisches Stichwortverzeichnis

*Für die im Tabellenwerk kreis- oder gemeindeweise veröffentlichten Ergebnisse wird auch auf das alphabetische Kreis- und das alphabetische Gemeindeverzeichnis hingewiesen.*

	Seite
Abnahme, siehe Vergleichszahlen	
Alleinschaffende Selbständige . . . . .	338—341
Altansässige	
—, Methodischer Hinweis . . . . .	8*
—, Auspendler nach Kreisen . . . . .	352—356
—, Einpendler nach Kreisen . . . . .	357—361
—, Schaubild . . . . .	12*
—, Verhältniszahlen . . . . .	363—369
Altersgliederung	
—, Methodischer Hinweis . . . . .	9*
—, nach Familienstand . . . . .	338—341
—, der Heimatvertriebenen (Verhältniszahlen) . . . . .	372
—, nach sozialer Stellung . . . . .	338—341
—, Verhältniszahlen . . . . .	371, 373
Angelernte Arbeiter . . . . .	338—341
Angestellte, auch nach Einkommensgruppen . . . . .	338—341
Anteile, siehe Verhältniszahlen	
Arbeiter, auch nach Ausbildungsgruppen . . . . .	338—341
Arbeitsort, Methodischer Hinweis . . . . .	5*
Arbeitsortgemeinden . . . . .	175—293
Arbeitsortkreise . . . . .	22—41
Ausgewählte Gemeinden, siehe Gemeinden	
Auspendler, Methodischer Hinweis . . . . .	5*
Auspendlerüberschuß	
—, Methodischer Hinweis . . . . .	7*
—, Schaubild . . . . .	14*
—, Verhältniszahlen . . . . .	363—369
Ausstrahlungsgebiet, Methodischer Hinweis . . . . .	5*
Baden-Württemberg . . . . .	362
Bau- und Ausbaugewerbe, siehe Wirtschaftsbereiche	
Beamte, auch nach Laufbahnguppen . . . . .	338—341
Bremen . . . . .	362
Bundesgebiet, Bundesländer . . . . .	362
Dichtezahlen . . . . .	363—369
Einheimische, siehe Altansässige	
Einpendler, Methodischer Hinweis . . . . .	5*
Einpendlerüberschuß	
—, Methodischer Hinweis . . . . .	7*
—, Schaubild . . . . .	14*
—, Verhältniszahlen . . . . .	363—369
Einpendlerzentren, Methodischer Hinweis . . . . .	7*
Einzugsgebiet, Methodischer Hinweis . . . . .	5*
Eisen- und Metallgewerbe, siehe Wirtschaftsbereiche	
Erwerbspersonen, Methodischer Hinweis . . . . .	9*
Erwerbsquote . . . . .	363—369
Erwerbstätige	
—, Methodischer Hinweis . . . . .	9*
—, Verhältniszahlen . . . . .	363—369

	Seite
Facharbeiter . . . . .	338—341
Familienstand	
—, Methodischer Hinweis . . . . .	9*
—, nach Altersgruppen und sozialer Stellung . . . . .	338—341
—, der Heimatvertriebenen . . . . .	338—341
—, Verhältniszahlen, siehe Verhältniszahlen	
Flüchtlinge, siehe Heimatvertriebene	
Gemeindegrößenklassen nach Einwohnerzahl und Pendlerzahl	
—, Methodischer Hinweis . . . . .	6*
—, Auspendler in den Regierungsbezirken . . . . .	342—343
—, Einpendler in den Regierungsbezirken . . . . .	344—345
—, Aus- und Einpendler in den Kreisen . . . . .	346—351
—, Verhältniszahlen . . . . .	374—375
Gemeinden, ausgewählte	
—, Methodischer Hinweis . . . . .	5*
—, Auspendler in ausgewählten Wohngemeinden nach Arbeitsortgemeinden . . . . .	42—174
—, Einpendler in ausgewählten Arbeitsortgemeinden nach Wohngemeinden . . . . .	175—293
—, Aus- und Einpendler in ausgewählten kreisangehö- rigen Gemeinden nach Wirtschaftsbereichen . . . . .	311—337
—, Aus- und Einpendler in kreisfreien Städten nach Wirtschaftsbereichen . . . . .	298—310
—, Verhältniszahlen, siehe Verhältniszahlen	
Gewerbliche Urproduktion, siehe Wirtschaftsbereiche	
Hamburg . . . . .	362
Handel und Verkehr, siehe Wirtschaftsbereiche	
Hausgehilfinnen . . . . .	338—341
Heimatvertriebene	
—, Methodischer Hinweis . . . . .	8*
Grundzahlen	
—, Aus- und Einpendler in den Regierungsbezirken . . . . .	294—297
—, Aus- und Einpendler in den Kreisen . . . . .	298—310
—, Aus- und Einpendler in ausgewählten kreisange- hörigen Gemeinden . . . . .	311—337
—, nach Familienstand und sozialer Stellung . . . . .	338—341
—, Verhältniszahlen	
—, Altersgliederung . . . . .	372
—, Familienstand . . . . .	338—341, 372
—, Soziale Stellung . . . . .	338—341
—, Stellung im Beruf in den Regierungsbezirken . . . . .	372
—, Anteil der heimatvertriebenen Pendler in den Regierungsbezirken . . . . .	294—297
—, in den Kreisen . . . . .	298—310
—, in ausgewählten kreisangehörigen Gemeinden . . . . .	311—337
—, Anteil der heimatvertriebenen Pendler an den heimatvertriebenen Erwerbspersonen . . . . .	363—369
—, Schaubild . . . . .	13*

	Seite
Hessen . . . . .	362
Hilfsarbeiter . . . . .	338—341
Industrie und Handwerk, siehe Wirtschaftsbereiche	
Kreisangehörige Gemeinden, siehe Gemeinden	
Kreise	
—, Methodischer Hinweis . . . . .	6*
—, Auspendler in den Wohnortkreisen nach Arbeitsortkreisen . . . . .	2—21
—, Einpendler in den Arbeitsortkreisen nach Wohnortkreisen . . . . .	22—41
—, Aus- und Einpendler nach Wirtschaftsbereichen in den Regierungsbezirken . . . . .	294—297
—, desgl. in den Kreisen . . . . .	298—310
—, Vergleichszahlen der Auspendler 1939 (Zu- und Abnahme 1939—1950) . . . . .	352—356
—, Vergleichszahlen der Einpendler 1939 (Zu- und Abnahme 1939—1950) . . . . .	357—361
—, Aus- und Einpendler nach Gemeindegrößenklassen . . . . .	346—351
—, altansässige Pendler in den — . . . . .	352—361
—, Verhältniszahlen, siehe Verhältniszahlen	
Kreisfreie Städte, siehe Kreise und Gemeinden	
Landkreise, siehe Kreise	
Land- und Forstwirtschaft, siehe Wirtschaftsbereiche	
Landwirte im Nebenberuf	
—, Methodischer Hinweis . . . . .	8*
— in den Regierungsbezirken . . . . .	294—297
— in den Kreisen . . . . .	298—310
— in ausgewählten kreisangehörigen Gemeinden . . . . .	311—337
Landwirtschaftliche Arbeiter . . . . .	338—341
Ledige, siehe Familienstand	
Mithelfende Familienangehörige . . . . .	338—341
Nebenberufliche Landwirte, siehe Landwirte im Nebenberuf	
Nichtlandwirtschaftliche Auspendler	
—, Methodischer Hinweis . . . . .	9*
—, Verhältniszahlen . . . . .	363—369
Niedersachsen . . . . .	362
Nordrhein-Westfalen . . . . .	362
Öffentlicher Dienst und Dienstleistungen aller Art, siehe Wirtschaftsbereiche	
Pendelwanderung, Methodischer Hinweis . . . . .	5*
Pendler, Aus- und Einpendler, Methodischer Hinweis . . . . .	5*
Pendlerräume, Methodischer Hinweis . . . . .	7*
Pendlersaldo	
—, Methodischer Hinweis . . . . .	7*
—, Schaubild . . . . .	14*
Regierungsbezirke	
—, Aus- und Einpendler nach Wirtschaftsbereichen . . . . .	294—297
—, Auspendler nach Gemeindegrößenklassen . . . . .	342—343
—, Einpendler nach Gemeindegrößenklassen . . . . .	344—345
—, Verhältniszahlen, siehe Verhältniszahlen	
Rheinland-Pfalz . . . . .	362
Schaubilder	
Pendler insgesamt 1950 . . . . .	11*
Altansässige Pendler 1950 . . . . .	12*
Heimatvertriebene Pendler 1950 . . . . .	13*
Pendlersaldo 1950 . . . . .	14*
Pendler 1939 . . . . .	15*
Schleswig-Holstein . . . . .	362
Selbständige, auch untergliedert . . . . .	338—341
Soziale Stellung	
—, Methodischer Hinweis . . . . .	9*
— nach Altersgruppen und Familienstand . . . . .	338—341
—, Heimatvertriebene nach der — . . . . .	338—341

	Seite
—, Verhältniszahlen . . . . .	338—341
Spezialarbeiter . . . . .	338—341
Stadtkreise, siehe Kreise und Gemeinden	
Stammbevölkerung, siehe Altansässige	
Stellung im Beruf	
—, Methodischer Hinweis . . . . .	9*
— nach Altersgruppen und Familienstand . . . . .	338—341
—, Heimatvertriebene nach der — . . . . .	338—341
—, Verhältniszahlen . . . . .	371, 373
Tagespendler, Methodischer Hinweis . . . . .	5*
Ungelernte Arbeiter . . . . .	338—341
Vergleichszahlen	
—, Methodischer Hinweis . . . . .	8*
—, Auspendler in den Kreisen 1939 (Zu- und Abnahme 1939—1950) . . . . .	352—356
—, Einpendler in den Kreisen 1939 (Zu- und Abnahme 1939—1950) . . . . .	357—361
—, Aus- und Einpendler nach Wirtschaftsbereichen 1939—1950 . . . . .	362
—, Aus- und Einpendler in den Bundesländern . . . . .	362
Verhältniszahlen	
—, Methodischer Hinweis . . . . .	9*
Landesergebnisse:	
—, Altersgliederung . . . . .	371, 373
—, Familienstand . . . . .	338—341, 371, 373
—, Soziale Stellung . . . . .	338—341
—, Wirtschaftsbereiche 1950 . . . . .	370
—, Wirtschaftsbereiche 1939 . . . . .	376
—, Stellung im Beruf 1939 . . . . .	376
Regierungsbezirksergebnisse:	
—, Anteil der Pendler an den Erwerbspersonen . . . . .	294—297
—, Familienstand . . . . .	371
—, Gemeindegrößenklassen . . . . .	374—375
—, Stellung im Beruf . . . . .	371, 373
Kreisergebnisse:	
—, Anteil der Pendler an den Erwerbspersonen . . . . .	298—310
—, Anteil der Pendler an den Erwerbstätigen . . . . .	363—369
—, Anteil der altansässigen Pendler an den altansässigen Erwerbspersonen . . . . .	363—369
—, Anteil der nichtlandwirtschaftlichen Pendler an den nichtlandwirtschaftlichen Erwerbspersonen . . . . .	363—369
—, Anteil der Pendler 1939 an den Erwerbspersonen 1939 . . . . .	363—369
—, Aus- bzw. Einpendlerüberschuß . . . . .	363—369
—, Erwerbsquote (Anteil der Erwerbspersonen an der Bevölkerung) . . . . .	363—369
—, Zahl der Erwerbspersonen je qkm (Dichtezahlen) . . . . .	363—369
Gemeindeergebnisse:	
—, Anteil der Pendler an den Erwerbspersonen . . . . .	311—337
Verhältniszahlen der Heimatvertriebenen, siehe Heimatvertriebene	
Verheiratet, verwitwet, geschieden, siehe Familienstand	
Verwaltungsgebieteinteilung, Einfluß der —, Methodischer Hinweis . . . . .	7*
Wirtschaftsabteilungen, siehe Wirtschaftsbereiche	
Wirtschaftsbereiche	
—, Methodischer Hinweis . . . . .	8*
— in den Regierungsbezirken . . . . .	294—297
— in den Kreisen . . . . .	298—310
— in ausgewählten kreisangehörigen Gemeinden . . . . .	311—337
—, Vergleichszahlen 1939 (Zu- und Abnahme) . . . . .	362
—, Verhältniszahlen . . . . .	370
—, Verhältniszahlen 1939 . . . . .	376
Wochenendpendler, Methodischer Hinweis . . . . .	5*
Wohnort, Methodischer Hinweis . . . . .	5*
Wohnortgemeinden . . . . .	42—174
Wohnortkreise . . . . .	2—21
Zu- und Abnahme 1939—1950, siehe Vergleichszahlen	

# Alphabetisches Kreisverzeichnis

(LKr. = Landkreis, StKr. = Stadtkreis)

Kreis	Aus- strah- lungs- und Ein- zugs- gebiet	Wirt- schafts- be- reiche	Ge- mein- de- grö- ßen- klas- sen	Zu- und Ab- nahme der Pendel- wande- rung	Ver- hält- nis- und Dich- te- zah- len
Seite					
Aichach, LKr.	2, 22	298	346	352, 357	363
Altötting, LKr.	2, 22	298	346	352, 357	363
Alzenau i. UFr., LKr.	16, 36	307	350	355, 360	368
Amberg, StKr.	8, 27	302		353, 358	365
Amberg, LKr.	8, 28	302	348	353, 358	365
Ansbach, StKr.	13, 32	305		354, 359	367
Ansbach, LKr.	13, 33	306	349	355, 360	367
Aschaffenburg, StKr.	15, 35	307		355, 360	368
Aschaffenburg, LKr.	16, 36	307	350	355, 360	368
Augsburg, StKr.	18, 38	309		356, 361	369
Augsburg, LKr.	18, 39	309	351	356, 361	369
Bad Aibling, LKr.	2, 23	298	346	352, 357	363
Bad Kissingen, StKr.	15, 35	307		355, 360	368
Bad Kissingen, LKr.	16, 36	307	350	355, 360	368
Bad Neustadt a. d. S., LKr.	16, 36	307	350	355, 360	368
Bad Reichenhall, StKr.	2, 22	298		352, 357	363
Bad Tölz, LKr.	2, 23	298	346	352, 357	363
Bamberg, StKr.	10, 30	303		354, 359	366
Bamberg, LKr.	11, 31	304	348	354, 359	366
Bayreuth, StKr.	10, 30	303		354, 359	366
Bayreuth, LKr.	11, 31	304	348	354, 359	366
Beilngries, LKr.	8, 28	302	348	353, 358	365
Berchtesgaden, LKr.	3, 23	298	346	352, 357	363
Bogen, LKr.	5, 26	300	347	353, 358	364
Brückenau, LKr.	16, 36	307	350	355, 360	368
Burglengenfeld, LKr.	8, 28	302	348	353, 358	365
Cham, LKr.	8, 28	302	348	353, 358	365
Coburg, StKr.	10, 30	304		354, 359	366
Coburg, LKr.	11, 31	304	348	354, 359	366
Dachau, LKr.	3, 23	298	346	352, 357	363
Deggendorf, StKr.	5, 25	300		352, 357	364
Deggendorf, LKr.	5, 26	300	347	353, 358	364
Dillingen a. d. Donau, StKr.	18, 38	309		356, 361	369
Dillingen a. d. Donau, LKr.	19, 39	309	351	356, 361	369
Dingolfing, LKr.	5, 26	300	347	353, 358	364
Dinkelsbühl, LKr.	13, 34	306	349	355, 360	367
Donauwörth, LKr.	19, 39	309	351	356, 361	369
Ebermannstadt, LKr.	11, 31	304	348	354, 359	366
Ebern, LKr.	16, 36	307	350	355, 360	368
Ebersberg, LKr.	3, 23	298	346	352, 357	363
Egenfelden, LKr.	6, 26	300	347	353, 358	364
Eichstätt, StKr.	13, 33	305		354, 359	367
Eichstätt, LKr.	13, 34	306	349	355, 360	367
Erding, LKr.	3, 23	298	346	352, 357	363
Erlangen, StKr.	13, 33	305		355, 360	367

Kreis	Aus- strah- lungs- und Ein- zugs- gebiet	Wirt- schafts- be- reiche	Ge- mein- de- grö- ßen- klas- sen	Zu- und Ab- nahme der Pendel- wande- rung	Ver- hält- nis- und Dich- te- zah- len
Seite					
Erlangen, LKr.	14, 34	306		349 355, 360	367
Eschenbach i. d. OPf., LKr.	8, 29	302		348 353, 358	365
Feuchtwangen, LKr.	14, 34	306		349 355, 360	367
Forchheim, StKr.	10, 30	304			354, 359 366
Forchheim, LKr.	11, 31	304	348		354, 359 366
Freising, StKr.	2, 22	298			352, 357 363
Freising, LKr.	3, 23	298	346		352, 357 363
Friedberg, LKr.	19, 39	309	351		356, 361 369
Fürstenfeldbruck, LKr.	3, 23	299	346		352, 357 363
Fürth, StKr.	13, 33	305			355, 360 367
Fürth, LKr.	14, 34	306	349		355, 360 367
Füssen, LKr.	19, 39	309	351		356, 361 369
Garmisch-Partenkirch., LKr.	3, 23	299	346		352, 357 363
Gemünden, LKr.	16, 36	308	350		355, 360 368
Gerolzhofen, LKr.	16, 37	308	350		355, 360 368
Grafenau, LKr.	6, 26	300	347		353, 358 364
Griesbach, LKr.	6, 26	300	347		353, 358 364
Günzburg, StKr.	18, 38	309			356, 361 369
Günzburg, LKr.	19, 40	309	351		356, 361 369
Gunzenhausen, LKr.	14, 34	306	349		355, 360 367
Hammelburg, LKr.	16, 37	308	350		355, 360 368
Haßfurt, LKr.	16, 37	308	350		355, 360 368
Hersbruck, LKr.	14, 34	306	349		355, 360 367
Hilpoltstein, LKr.	14, 34	306	349		355, 360 367
Höchstadt a. d. Aisch, LKr.	11, 31	304	349		354, 359 366
Hof, StKr.	10, 30	304			354, 359 366
Hof, LKr.	11, 31	304	349		354, 359 366
Hofheim i. UFr., LKr.	17, 37	308	350		355, 360 368
Illertissen, LKr.	19, 40	309	351		356, 361 369
Ingolstadt, StKr.	2, 22	298			352, 357 363
Ingolstadt, LKr.	3, 23	299	346		352, 357 363
Karlstadt, LKr.	17, 37	308	350		355, 360 368
Kaufbeuren, StKr.	18, 38	309			356, 361 369
Kaufbeuren, LKr.	19, 40	310	351		356, 361 369
Kelheim, LKr.	6, 26	301	347		353, 358 364
Kemnath, LKr.	8, 29	302	348		353, 358 365
Kempten (Allgäu), StKr.	18, 38	309			356, 361 369
Kempten (Allgäu), LKr.	19, 40	310	351		356, 361 369
Kitzingen, StKr.	15, 36	307			355, 360 368
Kitzingen, LKr.	17, 37	308	350		355, 360 368
Königshofen i. Grabfeld, LKr.	17, 37	308	350		356, 361 368
Kötzting, LKr.	6, 26	301	347		353, 358 364
Kronach, LKr.	11, 31	304	349		354, 359 366
Krumbach (Schwab.), LKr.	20, 40	310	351		356, 361 369

Kreis	Aus- strah- lungs- und Ein- zugs- gebiet	Wirt- schafts- be- reiche	Ge- mein- de- grö- ßen- klas- sen	Zu- und Ab- nahme der Pendel- wande- rung	Ver- hält- nis- und Dich- te- zah- len
	Seite				
Kulmbach, StKr.	10, 30	304		354, 359	366
Kulmbach, LKr.	12, 32	304	349	354, 359	366
Landau a. d. Isar, LKr.	6, 26	301	347	353, 358	364
Landsberg, StKr.	2, 22	298		352, 357	363
Landsberg, LKr.	3, 24	299	346	352, 357	363
Landshut, StKr.	5, 25	300		353, 358	364
Landshut, LKr.	6, 26	301	347	353, 358	364
Lauf (Pegnitz), LKr.	14, 34	306	349	355, 360	367
Laufen, LKr.	3, 24	299	346	352, 357	363
Lichtenfels, LKr.	12, 32	305	349	354, 359	366
Lindau (Bodensee), StKr.	21, 41	310	351	356, 361	369
Lindau (Bodensee), LKr.	21, 41	310	351	356, 361	369
Lohr a. Main, LKr.	17, 37	308	350	356, 361	368
Mainburg, LKr.	6, 26	301	347	353, 358	364
Mallersdorf, LKr.	6, 27	301	347	353, 358	364
Marktheidenfeld, LKr.	17, 37	308	350	356, 361	368
Markt Oberdorf, LKr.	20, 40	310	351	356, 361	369
Marktreuditz, StKr.	10, 31	304		354, 359	366
Mellrichstadt, LKr.	17, 37	308	350	356, 361	368
Memmingen, StKr.	18, 39	309		356, 361	369
Memmingen, LKr.	20, 40	310	351	356, 361	369
Miesbach, LKr.	4, 24	299	346	352, 357	363
Miltenberg, LKr.	17, 37	308	350	356, 361	368
Mindelheim, LKr.	20, 40	310	351	356, 361	369
Mittelfranken, Reg.-Bez.	13, 32	305	349	354, 359	367
Mühlldorf, LKr.	4, 24	299	346	352, 357	363
Münchberg, LKr.	12, 32	305	349	354, 359	366
München, StKr.	2, 22	298		352, 357	363
München, LKr.	4, 24	299	346	352, 357	363
Nabburg, LKr.	9, 29	302	348	353, 358	365
Naila, LKr.	12, 32	305	349	354, 359	366
Neuburg a. d. Donau, StKr.	18, 39	309		356, 361	369
Neuburg a. d. Donau, LKr.	20, 40	310	351	356, 361	369
Neumarkt i. d. OPf., StKr.	8, 28	302		353, 358	365
Neumarkt i. d. OPf., LKr.	9, 29	303	348	353, 358	365
Neunburg v. Wald, LKr.	9, 29	303	348	353, 358	365
Neustadt a. d. Aisch, LKr.	14, 34	306	349	355, 360	367
Neustadt b. Coburg, StKr.	10, 31	304		354, 359	366
Neustadt a. d. Waldnaab, LKr.	9, 29	303	348	353, 358	365
Neu-Ulm, StKr.	18, 39	309		356, 361	369
Neu-Ulm, LKr.	20, 40	310	351	356, 361	369
Niederbayern, Reg.-Bez.	5, 25	300	347	352, 357	364
Nördlingen, StKr.	18, 39	309		356, 361	369
Nördlingen, LKr.	20, 41	310	351	356, 361	369
Nürnberg, StKr.	13, 33	305		355, 360	367
Nürnberg, LKr.	15, 35	306	349	355, 360	367
Oberbayern, Reg.-Bez.	2, 22	298	346	352, 357	363
Oberfranken, Reg.-Bez.	10, 30	303	348	354, 359	366
Obernburg, LKr.	17, 37	308	350	356, 361	368
Oberpfalz, Reg.-Bez.	8, 27	302	347	353, 358	365
Oberviechtach, LKr.	9, 29	303	348	353, 358	365
Ochsenfurt, LKr.	17, 38	308	350	356, 361	368
Parsberg, LKr.	9, 29	303	348	354, 359	365
Passau, StKr.	5, 25	300		353, 358	364
Passau, LKr.	7, 27	301	347	353, 358	364

Kreis	Aus- strah- lungs- und Ein- zugs- gebiet	Wirt- schafts- be- reiche	Ge- mein- de- grö- ßen- klas- sen	Zu- und Ab- nahme der Pendel- wande- rung	Ver- hält- nis- und Dich- te- zah- len
	Seite				
Pfaffenhofen a. d. Ilm, LKr.	4, 24	299	346	352, 357	363
Pfarrkirchen, LKr.	7, 27	301	347	353, 358	364
Pegnitz, LKr.	12, 32	305	349	354, 359	366
Regen, LKr.	7, 27	301	347	353, 358	364
Regensburg, StKr.	8, 28	302		353, 358	365
Regensburg, LKr.	9, 29	303	348	354, 359	365
Rehau, LKr.	12, 32	305	349	354, 359	366
Riedenburg, LKr.	9, 29	303	348	354, 359	365
Roding, LKr.	9, 29	303	348	354, 359	365
Rosenheim, StKr.	2, 22	298		352, 357	363
Rosenheim, LKr.	4, 24	299	346	352, 357	363
Rothenburg ob der Tauber, StKr.	13, 33	305		355, 360	367
Rothenburg ob der Tauber, LKr.	15, 35	306	349	355, 360	367
Rottenburg, LKr.	7, 27	301	347	353, 358	364
Scheinfeld, LKr.	15, 35	307	350	355, 360	367
Schongau, LKr.	4, 24	299	346	352, 357	363
Schrobenhausen, LKr.	4, 24	299	346	352, 357	364
Schwabach, StKr.	13, 33	305		355, 360	367
Schwabach, LKr.	15, 35	307	350	355, 360	367
Schwaben, Reg.-Bez.	18, 38	309	351	356, 361	368
Schwabmünchen, LKr.	20, 41	310	351	356, 361	369
Schwandorf i. Bay., StKr.	8, 28	302		353, 358	365
Schweinfurt, StKr.	15, 36	307		355, 360	368
Schweinfurt, LKr.	17, 38	309	351	356, 361	368
Selb, StKr.	11, 31	304		354, 359	366
Sonthofen, LKr.	21, 41	310	351	356, 361	369
Sulzbach-Rosenberg, LKr.	10, 29	303	348	354, 359	365
Stadtsteinach, LKr.	12, 32	305	349	354, 359	366
Staffelstein, LKr.	12, 32	305	349	354, 359	367
Starnberg, LKr.	4, 25	299	346	352, 357	364
Straubing, StKr.	5, 25	300		353, 358	364
Straubing, LKr.	7, 27	301	347	353, 358	364
Tirschenreuth, LKr.	10, 30	303	348	354, 359	365
Traunstein, StKr.	2, 22	298		352, 357	363
Traunstein, LKr.	5, 25	300	346	352, 357	364
Uffenheim, LKr.	15, 35	307	350	355, 360	367
Unterfranken, Reg.-Bez.	15, 35	307	350	355, 360	367
Viechtach, LKr.	7, 27	301	347	353, 358	364
Vilsbiburg, LKr.	7, 27	301	347	353, 358	364
Vilshofen, LKr.	7, 27	302	347	353, 358	365
Vohenstrauß, LKr.	10, 30	303	348	354, 359	365
Waldmünchen, LKr.	10, 30	303	348	354, 359	365
Wasserburg a. Inn, LKr.	5, 25	300	346	352, 357	364
Wegscheid, LKr.	7, 27	302	347	353, 358	365
Weiden, StKr.	8, 28	302		353, 358	365
Weilheim, LKr.	5, 25	300	346	352, 357	364
Weißenburg i. Bay., StKr.	13, 33	305		355, 360	367
Weißenburg i. Bay., LKr.	15, 35	307	350	355, 360	367
Wertingen, LKr.	21, 41	310	351	356, 361	369
Wolftratshausen, LKr.	5, 25	300	346	352, 357	364
Wolfstein, LKr.	7, 27	302	347	353, 358	365
Würzburg, StKr.	16, 36	307		355, 360	368
Würzburg, LKr.	18, 38	309	351	356, 361	368
Wunsiedel, LKr.	12, 32	305	349	354, 359	367

## Alphabetisches Gemeindeverzeichnis

Das Verzeichnis enthält alle Gemeinden, deren Ausstrahlungsgebiet in den Tabellen 1 und 3 (Seiten 2-21, 42-174) oder deren Einzugsgebiet in den Tabellen 2 und 4 (Seiten 22-41, 175-293) dargestellt ist. Gemeinden mit Seitenangaben von 298-337 sind auch in den Tabellen 6 oder 7 (Gliederung der Pendler nach Wirtschaftsbereichen) enthalten.

### A

Abenberg (Schwabach) . . . . .	129
Abensberg (Kelheim) . . . . .	74, 205, 316
Achsheim (Augsburg) . . . . .	154
Adelsberg (Gemünden) . . . . .	139
Adelsdorf (Höchstadt a. d. Aisch) . . . . .	101, 232, 320
Adelshofen (Fürstenfeldbruck) . . . . .	52
Adelsried (Augsburg) . . . . .	154
Adlkofen (Landsbut) . . . . .	75
Affing (Aichach) . . . . .	43
Agawang (Augsburg) . . . . .	154
Ahorn (Coburg) . . . . .	96
Ahornberg (Münchberg) . . . . .	109, 237, 321
Ahornöd (Wolfstein) . . . . .	79
Aichach (Aichach) . . . . .	43, 181, 311
Aichig (Bayreuth) . . . . .	95
Ainhofen (Dachau) . . . . .	48
Ainring (Laufen) . . . . .	57, 331
Aisch (Höchstadt a. d. Aisch) . . . . .	101
Aising (Rosenheim) . . . . .	63, 331
Aiterhofen (Straubing) . . . . .	78
Alberndorf (Burglengenfeld) . . . . .	82
Albersdorf (Vilsbiburg) . . . . .	79
Albertshofen (Kitzingen) . . . . .	142
Albstadt (Alzenau i. UFr.) . . . . .	133
Alburg (Straubing) . . . . .	78
Alexandersbad (Wunsiedel) . . . . .	115
Alfalter (Hersbruck) . . . . .	124
Alfeld (Hersbruck) . . . . .	124
Alfershausen (Hilpoltstein) . . . . .	125
Algertshausen (Aichach) . . . . .	43
Alkofen (Vilsbiburg) . . . . .	79
Albersberg (Hilpoltstein) . . . . .	125, 253, 323
Alling (Fürstenfeldbruck) . . . . .	52, 331
Allmannsau (Wasserburg a. Inn) . . . . .	68
Allmannshofen (Wertingen) . . . . .	172
Altdorf (Landsbut) . . . . .	75, 332
Altdorf (Nürnberg) . . . . .	127, 255, 323
Altdorf (Markt Oberdorf) . . . . .	288
Altglofshausen (Regensburg) . . . . .	87
Altenberg (Dillingen a. d. Donau) . . . . .	156
Altenbeuern (Rosenheim) . . . . .	63
Altendorf (Bamberg) . . . . .	93
Altenerding (Erding) . . . . .	50, 331
Altenhof (Coburg) . . . . .	96
Altenkreith (Roding) . . . . .	89
Altenkumbstadt (Lichtenfels) . . . . .	108, 236, 321
Altenmarkt (Passau) . . . . .	76
Altenmarkt (Vilsbiburg) . . . . .	210
Altenmarkt (Cham) . . . . .	84
Altenmarkt a. d. Alz (Traunstein) . . . . .	67, 197, 315
Altenmühl (Gunzenhausen) . . . . .	123
Altenplos (Bayreuth) . . . . .	95
Altenstätt (Schongau) . . . . .	195

Altenstadt (Vohenstrauß) . . . . .	90, 221, 318
Altenstadt a. d. Waldnaab (Neustadt a. d. Waldnaab) . . . . .	86, 218, 317
Altenthann (Nürnberg) . . . . .	127
Altfeld (Marktheidenfeld) . . . . .	144
Althagenberg (Fürstenfeldbruck) . . . . .	53
Altheim (Landsbut) . . . . .	75, 207, 316
Altheim (Uffenheim) . . . . .	131
Altmühlhofen (Mühlhofen) . . . . .	59
Altomünster (Aichach) . . . . .	43
Altötting (Altötting) . . . . .	44, 182, 311
Altrandsberg (Kötzting) . . . . .	206
Altreichenau (Wolfstein) . . . . .	79
Altstädten (Sonthofen) . . . . .	171
Alzenau i. UFr. (Alzenau i. UFr.) . . . . .	133, 264, 324
Alzger (Altötting) . . . . .	44
Amberg (Stadtkreis) . . . . .	8, 27, 81, 212, 302
Amberg (Mindelheim) . . . . .	166
Amendingen (Memmingen) . . . . .	165, 288, 329
Amlingstadt (Bamberg) . . . . .	93
Ammerhöfe (Weilheim) . . . . .	68
Ammerndorf (Fürth) . . . . .	121
Ammersricht (Amberg) . . . . .	81
Ammerthal (Amberg) . . . . .	81
Amorbach (Miltenberg) . . . . .	145, 272, 326
Ampfing (Mühlhofen) . . . . .	59, 191, 313
Anhausen (Augsburg) . . . . .	154
Anhofen (Günzburg) . . . . .	160
Ansbach (Stadtkreis) . . . . .	13, 32, 118, 243, 305
Antdorf (Weilheim) . . . . .	68
Anzing (Ebersberg) . . . . .	49
Argelsried (Starnberg) . . . . .	65
Arnabach (Dachau) . . . . .	48
Arnshausen (Bad Kissingen) . . . . .	137
Arnstein (Karlstadt) . . . . .	269
Arnstorf (Eggenfelden) . . . . .	204
Artelschhofen (Hersbruck) . . . . .	124
Arth (Landsbut) . . . . .	75
Arzberg (Wunsiedel) . . . . .	115, 241, 322
Asbach (Donauwörth) . . . . .	158, 283, 328
Aschach b. Bad Kissingen (Bad Kissingen) . . . . .	137
Aschaffenburg (Stadtkreis) . . . . .	15, 35, 133, 259, 307
Aschau b. Kraiburg (Mühlhofen) . . . . .	59, 191, 313
Aschheim (München) . . . . .	60
Asling (Ebersberg) . . . . .	49
Asten (Laufen) . . . . .	57
Attenhofen (Neu-Ulm) . . . . .	167
Atting (Straubing) . . . . .	78
Au (Berchtesgaden) . . . . .	47
Au (Kronach) . . . . .	103
Au (Illertissen) . . . . .	162, 286, 329
Au b. Bad Aibling (Bad Aibling) . . . . .	45, 183, 311
Au i. d. Hallertau (Mainburg) . . . . .	207
Auerbach (Eschenbach i. d. OPf.) . . . . .	84, 216, 317

Auerbach (Augsburg) . . . . .	154
Aufham (Berchtesgaden) . . . . .	47
Aufheim (Neu-Ulm) . . . . .	167
Aufkirchen (Fürstenfeldbruck) . . . . .	53
Augsburg (Stadtks.) . . . . .	18, 38, 153, 276, 309
Augsfeld (Haßfurt) . . . . .	140
Auhausen (Nördlingen) . . . . .	170
Aura a. d. Saale (Hammelburg) . . . . .	139
Autenried (Günzburg) . . . . .	160
Ay (Neu-Ulm) . . . . .	167, 289, 337
Aystetten (Augsburg) . . . . .	154

### B

Baar (Ingolstadt) . . . . .	55
Babenhhausen (Illertissen) . . . . .	286
Bach a. d. Donau (Regensburg) . . . . .	87
Bachhagen (Dillingen a. d. Donau) . . . . .	156
Bächingen a. d. Brenz (Dillingen a. d. Donau) . . . . .	156
Bad Abbach (Kelheim) . . . . .	74
Bad Aibling (Bad Aibling) . . . . .	45, 183, 311
Bad Berneck i. Fichtelgebirge (Bayreuth) . . . . .	95, 229, 319
Bad Höhenstadt (Passau) . . . . .	76
Bad Kissingen (Stadtkreis) . . . . .	15, 35, 133, 260, 307
Bad Kohlgrub (Garmisch-Partenkirchen) . . . . .	54
Bad Neustadt a. d. Saale (Bad Neustadt a. d. Saale) . . . . .	266, 336
Bad Reichenhall (Stadtkreis) . . . . .	2, 22, 42, 175, 298
Bad Steben (Naila) . . . . .	111, 238, 321
Bad Tölz (Bad Tölz) . . . . .	46, 184, 311
Bad Wiessee (Miesbach) . . . . .	58, 190, 313
Bad Wörishofen (Mindelheim) . . . . .	288, 337
Baierbrunn (Wolfartshausen) . . . . .	70, 199, 316
Baiergrün (Naila) . . . . .	111
Baiersdorf (Erlangen) . . . . .	120, 250, 322
Baldingen (Nördlingen) . . . . .	170
Ballhausen (Dillingen a. d. Donau) . . . . .	156
Bamberg (Stadtkreis) . . . . .	10, 30, 92, 223, 303
Barbing (Regensburg) . . . . .	87
Bärnau (Tirschenreuth) . . . . .	220
Bärnzell (Regen) . . . . .	78
Bastheim (Mellrichstadt) . . . . .	145
Batzenhofen (Augsburg) . . . . .	154
Baunach (Ebern) . . . . .	139, 267, 325
Bayerisch Gmain (Berchtesgaden) . . . . .	47, 184, 311
Bayreuth (Stadtkreis) . . . . .	10, 30, 92, 224, 303
Bechhofen (Feuchtwangen) . . . . .	251
Behringersdorf (Lauf [Pegnitz]) . . . . .	125, 253, 323
Beiersdorf b. Coburg (Coburg) . . . . .	96
Beilngries (Beilngries) . . . . .	215, 333
Bellenberg (Illertissen) . . . . .	162, 286, 329
Belmbrach (Schwabach) . . . . .	129
Benediktbeuern (Bad Tölz) . . . . .	47, 184, 311
Benningen (Memmingen) . . . . .	165

Berching (Beilngries)	215
Berchtesgaden	
(Berchtesgaden)	47, 184, 311
Berg (Starnberg)	65
Berg (Hof)	102
Berg (Donauwörth)	158
Bergel (Uffenheim)	131
Bergen (Traunstein)	67
Bergheim (Augsburg)	154
Bergkirchen (Dachau)	48
Berglern (Erding)	50
Bergnersreuth (Wunsiedel)	115
Bergreinfeld (Schweinfurt)	149, 274, 327
Bergrothenfels (Lohr a. Main)	143
Bergtheim (Würzburg)	151
Bernau a. Chiemsee	
(Rosenheim)	63, 194, 314
Bernhardswald (Regensburg)	87
Bernried (Weilheim)	68
Bernstein (Wunsiedel)	115
Bertelsdorf (Coburg)	96
Betlinshausen (Illertissen)	162
Betzgau (Kempten [Allgäu])	164
Beuerberg (Wolftratshausen)	70
Beuren (Neu-Ulm)	167
Biberach (Neu-Ulm)	167
Biberachzell (Neu-Ulm)	167
Biberbach (Wertingen)	172
Bibergau (Kitzingen)	142
Biburg (Augsburg)	154
Bidl (Bad Tölz)	47, 184, 311
Billenhausen	
(Krumbach [Schwabern])	165
Bindlach (Bayreuth)	95, 334
Birkach a. Forst (Coburg)	96
Bischberg (Bamberg)	93, 334
Bischofsheim a. d. Rhön	
(Bad Neustadt a. d. Saale)	266
Bischofswiesen (Berchtesgaden)	47, 331
Blaibach (Kötzing)	75
Blaibach (Sonthofen)	171, 291, 330
Bobengrün (Naila)	111
Bobingen (Schwabmünchen)	170, 290, 330
Böbrach (Viechtach)	78
Bockhorn (Erding)	50
Bodenwöhr	
(Neunburg vorm Wald)	218, 333
Bodolz (Lindau [Bodensee])	173
Bogen (Bogen)	203, 332
Bogenberg (Bogen)	72
Bonnhof (Ansbach)	119
Bonstetten (Augsburg)	154
Boos (Memmingen)	165
Bösenreutin (Lindau [Bodensee])	173
Boxdorf (Fürth)	121
Brand (Kemnath)	217
Brand (Erlangen)	120
Brand b. Marktreutwitz	
(Wunsiedel)	115, 241, 322
Brandholz (Bayreuth)	95
Brannenburg (Rosenheim)	63, 194, 314
Breitbrunn a. Chiemsee (Rosenheim)	63
Breitbrunn (Starnberg)	65
Breitenbrunn (Markttheidenfeld)	144
Breitendiel (Milttenberg)	145
Breitengüßbach (Bamberg)	93, 228, 319
Brendlorenzen	
(Bad Neustadt a. d. Saale)	138, 336
Bronn (Pegnitz)	112
Bronnau (Fürth)	121
Bruck i. d. Opf. (Roding)	89
Bruckberg (Freising)	51
Bruckbergerau (Freising)	52
Brückenau (Brückenau)	266, 336
Brücklein (Kulmbach)	106
Bruckmühl (Bad Aibling)	46, 184, 311
Brunn (Neustadt a. d. Aisch)	127
Brunnenreuth (Ingolstadt)	55
Brunnenthal (Hof)	232
Brunnthall (München)	60
Bubach a. d. Naab (Burglengenfeld)	82
Bubenreuth (Erlangen)	120
Bubesheim (Günzburg)	160
Buch (Starnberg)	65

Buch (Illertissen)	162
Buch a. Buchrain (Erding)	50
Buch a. Erlbach (Landsbut)	75
Buch a. Forst (Lichtenfels)	108
Buchau (Kulmbach)	106
Buchbach (Kronach)	103
Buchbrunn (Kitzingen)	142
Büchenbach (Schwabach)	129
Buchenberg (Kempten [Allgäu])	164
Bühlberg (Passau)	208
Buchloe (Kaufbeuren)	287, 337
Buchschwabach (Fürth)	122
Buckenhof (Erlangen)	120
Buckenhofen (Forchheim)	99
Bug (Bamberg)	93
Bühl (Günzburg)	160
Bühl (am Alpsee) (Sonthofen)	171
Burgau (Günzburg)	160, 285, 328
Burgberg (Sonthofen)	171
Burgbernheim (Uffenheim)	131, 256, 324
Burgebrach (Bamberg)	93, 228, 319
Burggrub (Kronach)	103
Burggrumbach (Würzburg)	151
Burghagel (Dillingen a. d. Donau)	156
Burghaig (Kulmbach)	106, 334
Burghausen (Altötting)	182, 331
Burgkirchen a. d. Alz (Altötting)	182
Burgkunstadt (Lichtenfels)	236, 334
Burglauer (Bad Kissingen)	137
Burglengenfeld (Burglengenfeld)	82, 215, 317
Burgoberbach (Feuchtwangen)	121
Burgsinn (Gemünden)	267
Bürgstadt (Milttenberg)	145, 272, 326
Burgstall (Höchststadt a. d. Aisch)	101
Burghthann (Nürnberg)	127, 255, 324
Burgtreswitz (Vohenstrauß)	90
Burgweinting (Regensburg)	87, 219, 318
Burk (Forchheim)	99, 334
Burlafingen (Neu-Ulm)	167, 337
Buttenheim (Bamberg)	93, 228, 319
Buttenwiesen (Wertingen)	172
Buxheim (Memmingen)	166

## C

Cadolzburg (Fürth)	122, 251, 322
Cham (Cham)	216, 333
Chammünster (Cham)	84
Coburg (Stadtkreis)	10, 30, 92, 225, 304
Credlitz (Coburg)	96, 230, 319
Creußen (Pegnitz)	239, 335
Culmütz (Naila)	111

## D

Dachau (Dachau)	48, 185, 311
Dachhofen (Burglengenfeld)	82, 215, 317
Dasing (Friedberg)	159
Debernord (Fürth)	122
Deffingen (Günzburg)	160
Degelsdorf (Eschenbach i. d. Opf.)	84
Degerndorf a. Inn	
(Rosenheim)	63, 195, 314
Degerndorf (Wolftratshausen)	70
Deggenu (Deggendorf)	72, 203, 316
Deggendorf (Stadtks.)	5, 25, 72, 201, 300
Deining (Wolftratshausen)	70
Deiningen (Nördlingen)	170
Deisenhausen	
(Krumbach [Schwabern])	165
Denzingen (Günzburg)	160
Derching (Friedberg)	159
Dettelbach (Kitzingen)	142, 270, 326
Dettendorf (Bad Aibling)	46
Dettingen a. Main	
(Alzenau i. Ufr.)	133, 264, 324
Deubach (Augsburg)	154
Deuerling (Parsberg)	87
Deuringen (Augsburg)	154
Deutenhausen (Weilheim)	68
Dickenreishausen (Memmingen)	166
Diedorf (Augsburg)	154
Diepersdorf (Nürnberg)	127
Diepoldsdorf (Lauf [Pegnitz])	125
Diesenbach (Regensburg)	87

## Diespeck

(Neustadt a. d. Aisch)	127, 254, 323
Dießen (Landsberg)	56, 189, 313
Dietenhofen (Neustadt a. d. Aisch)	127
Dietersdorf (Schwabach)	129, 335
Dietfurt i. Mfr.	
(Weißburg i. Bay.)	131
Dietmannsried	
(Kempten [Allgäu])	164, 287, 329
Dillingen a. d. Donau	
(Stadtkreis)	18, 38, 153, 278, 309
Dingharting (Wolftratshausen)	70
Dingolfing (Dingolfing)	204, 332
Dinkelsbühl (Dinkelsbühl)	250, 335
Dinkelscherben (Augsburg)	154, 281, 327
Dittelbrunn (Schweinfurt)	149
Döbra (Naila)	111
Döhlau (Hof)	102
Donaualthem	
(Dillingen a. d. Donau)	156
Donaumünster (Donauwörth)	158
Donaustauf (Regensburg)	88
Donauwörth (Donauwörth)	158, 283, 328
Donndorf (Bayreuth)	95
Dorfen (Erding)	51, 186, 312
Dorfen (Wolftratshausen)	70
Dörflas b. Kirchenlamitz (Wunsiedel)	241
Dörfleins (Bamberg)	93
Dörfles (Kronach)	103
Dörfles b. Coburg (Coburg)	96, 334
Dorfprozelten (Markttheidenfeld)	144
Dormitz (Forchheim)	99
Dornach (München)	60
Dörnthall (Naila)	111
Dörmorsbach (Aschaffenburg)	135
Drosendorf (Bamberg)	93
Durach (Kempten [Allgäu])	164, 287, 329
Dürnbach (Miesbach)	58
Dürrenwaid (Kronach)	103
Dürlauringen (Günzburg)	160

## E

Ebelsbach (Haßfurt)	140, 268, 325
Ebenhausen (Ingolstadt)	55, 189, 313
Ebenhausen (Bad Kissingen)	137
Ebenhofen (Markt Oberdorf)	165
Ebensfeld (Staffelstein)	240
Ebermannstadt (Ebermannstadt)	231, 334
Ebermergen (Donauwörth)	158
Ebern (Ebern)	267, 336
Ebersbach (Oberruberg)	146
Ebersberg (Ebersberg)	49, 186, 312
Ebersdorf (Kronach)	103, 233, 320
Ebersdorf b. Coburg	
(Coburg)	96, 230, 319
Ebersdorf b. Neustadt b. Coburg	
(Coburg)	96
Ebing (Staffelstein)	114
Ebnath (Kemnath)	84
Ebneth (Lichtenfels)	108
Ebrach (Bamberg)	228
Echenbrunn (Dillingen a. d. Donau)	282
Eching (Freising)	52
Echlshausen (Günzburg)	160
Eckenhaid (Lauf [Pegnitz])	125
Eckersdorf (Bayreuth)	95, 334
Eckersmühlen (Schwabach)	129
Ecknach (Aichach)	43
Edling (Wasserburg a. Inn)	68
Effeldorf (Kitzingen)	142
Effeltrich (Forchheim)	99
Egg (Deggendorf)	72
Eggelstetten (Donauwörth)	158
Eggenfelden (Eggenfelden)	204, 332
Eggolsheim (Forchheim)	232
Eging (Vilshofen)	210
Egling (Wolftratshausen)	70
Egmating (Ebersberg)	49
Ehingen (Wertingen)	172
Eibelstadt (Ochsenfurt)	148, 274, 327
Eichenbühl (Milttenberg)	145
Eichenhof (Landau a. d. Isar)	206
Eichstätt (Stadtkreis)	13, 33, 118, 243, 305
Einberg (Coburg)	96, 230, 319

Einersheim (Scheinfeld) . . . . .	128
Eisenarzt (Traunstein) . . . . .	67
Eisenbach (Obernburg) . . . . .	146
Eisenberg (Füssen) . . . . .	160
Eisenhofen (Dachau) . . . . .	48
Eisingen (Würzburg) . . . . .	151
Eitensheim (Ingolstadt) . . . . .	55
Elfershausen (Hammelburg) . . . . .	139
Ellenbach (Hersbruck) . . . . .	124
Ellgau (Donauwörth) . . . . .	284
Ellingen	
(Weissenburg i. Bay.) . . . . .	131, 257, 324
Elpersdorf b. Ansbach (Ansbach) . . . . .	119
Elsenfeld (Obernburg) . . . . .	146, 272, 326
Eltersdorf (Erlangen) . . . . .	120
Eltingshausen (Bad Kissingen) . . . . .	137
Eltmann (Haßfurt) . . . . .	140, 268, 325
Emersacker (Wertingen) . . . . .	172
Emmering (Fürstenfeldbruck) . . . . .	53, 331
Emmerting (Altötting) . . . . .	44, 182, 311
Emskirchen	
(Neustadt a. d. Aisch) . . . . .	127, 254, 323
Endorf i. OB. (Rosenheim) . . . . .	195
Engelsberg (Traunstein) . . . . .	67
Engelthal (Hersbruck) . . . . .	124
Engertsham (Passau) . . . . .	76
Engolling (Deggendorf) . . . . .	72
Enzendorf (Hersbruck) . . . . .	124
Erbendorf (Neustadt a. d. Waldnaab) . . . . .	218
Erbishofen (Neu-Ulm) . . . . .	167
Erding (Erding) . . . . .	51, 186, 312
Eresing (Landsberg) . . . . .	56
Ergolding (Landshut) . . . . .	75, 332
Ergoldsbach (Mallersdorf) . . . . .	207
Erharting (Mühlendorf) . . . . .	59
Ering (Pfarrkirchen) . . . . .	208
Erkersreuth (Rehau) . . . . .	113, 239, 321
Erlabrunn (Würzburg) . . . . .	151
Erlach (Pfarrkirchen) . . . . .	78
Erlangen (Stadtkreis) . . . . .	13, 33, 118, 243, 305
Erlenbach a. Main	
(Obernburg) . . . . .	146, 272, 326
Erlenbach b. Markttheidenfeld	
(Markttheidenfeld) . . . . .	144
Erling (Starnberg) . . . . .	65
Erlingen (Wertingen) . . . . .	172
Ermetzhofen (Uffenheim) . . . . .	256
Ernsgraben (Pfaffenhofen a. d. Ilm) . . . . .	62
Erpfing (Landsberg) . . . . .	56
Esbach (Coburg) . . . . .	230
Eschau (Obernburg) . . . . .	147
Eschenau (Erlangen) . . . . .	120
Eschenbach (Hersbruck) . . . . .	124
Eschenbach i. d. OPf.	
(Eschenbach i. d. OPf.) . . . . .	84, 217, 317
Eschenlohe	
(Garmisch-Partenkirchen) . . . . .	54, 188, 312
Esselbach (Markttheidenfeld) . . . . .	144, 270, 326
Essenbach (Landshut) . . . . .	75
Essing (Kelheim) . . . . .	74
Eßleben (Schweinfurt) . . . . .	149
Estenfeld (Würzburg) . . . . .	151, 337
Esting (Fürstenfeldbruck) . . . . .	53, 331
Ettal (Garmisch-Partenkirchen) . . . . .	54
Ettenbeuren (Günzburg) . . . . .	160
Ettersschlag (Starnberg) . . . . .	65
Etterzhäusen (Regensburg) . . . . .	88
Etting (Ingolstadt) . . . . .	55
Ettleben (Schweinfurt) . . . . .	149
Ettmannsdorf (Burglengenfeld) . . . . .	82
Ettringen (Mindelheim) . . . . .	166
Etzenricht	
(Neustadt a. d. Waldnaab) . . . . .	86, 218, 318
Euerbach (Schweinfurt) . . . . .	149
Euerdorf (Hammelburg) . . . . .	139, 268, 325
Eurasburg (Wolftratshausen) . . . . .	199
Eurasburg (Friedberg) . . . . .	159
Eußenheim (Karlstadt) . . . . .	141
Eyb (Ansbach) . . . . .	119
Ezelsdorf (Nürnberg) . . . . .	127

## F

Faimingen (Dillingen a. d. Donau) . . . . .	156
Falkendorf (Höchstädt a. d. Aisch) . . . . .	101
Farchant (Garmisch-Partenkirchen) . . . . .	54

Fechenbach (Miltenberg) . . . . .	145
Feichten (Altötting) . . . . .	44
Feilitzsch (Hof) . . . . .	102, 233, 320
Feilnbach (Bad Aibling) . . . . .	64, 184, 311
Feldafing (Starnberg) . . . . .	65, 196, 315
Feldkahl (Alzenau i. UFr.) . . . . .	133
Feldkirchen (Bad Aibling) . . . . .	184
Feldkirchen (München) . . . . .	60, 192, 314
Feldkirchen (Straubing) . . . . .	78
Fellheim (Memmingen) . . . . .	166
Fernabrünst (Fürth) . . . . .	122
Feucht (Nürnberg) . . . . .	128, 255, 324
Feuchtwangen (Feuchtwangen) . . . . .	251, 335
Fichtelberg (Bayreuth) . . . . .	229
Filzingen (Illertissen) . . . . .	163
Finningen (Neu-Ulm) . . . . .	167
Finzing (Erding) . . . . .	51
Fischach (Augsburg) . . . . .	154, 281, 327
Fischbach (Kronach) . . . . .	103
Fischbach b. Nürnberg	
(Nürnberg) . . . . .	128, 335
Fischbachau (Miesbach) . . . . .	190
Fischen (Sonthofen) . . . . .	171, 291, 330
Fischendorf (Deggendorf) . . . . .	72
Flachslanden (Ansbach) . . . . .	249
Fladungen (Mellrichstadt) . . . . .	271
Flintsbach (Rosenheim) . . . . .	63
Floß (Neustadt a. d. Waldnaab) . . . . .	86, 218, 318
Flossenbürg	
(Neustadt a. d. Waldnaab) . . . . .	86
Flossing (Mühlendorf) . . . . .	59
Föching (Miesbach) . . . . .	58
Föhrenreuth (Hof) . . . . .	102
Förbau (Hof) . . . . .	102
Forchheim	
(Stadtkreis) . . . . .	10, 30, 92, 226, 304
Förnbach (Pfaffenhofen a. d. Ilm) . . . . .	62
Förrenbach (Hersbruck) . . . . .	124
Forst (Schweinfurt) . . . . .	149
Förstenreuth (Münchberg) . . . . .	110
Forstern (Erding) . . . . .	187
Forstkastl (Altötting) . . . . .	44
Forth (Erlangen) . . . . .	120, 251, 322
Förttschendorf (Kronach) . . . . .	103, 233, 320
Fraham (Mühlendorf) . . . . .	60
Frammersbach (Lohr a. Main) . . . . .	143
Franken (Wunsiedel) . . . . .	115
Frankenwinheim (Gerolzhofen) . . . . .	139
Frauenau (Regen) . . . . .	209
Frauenaurach (Erlangen) . . . . .	121, 335
Frauenbiburg (Dingolfing) . . . . .	73
Freihalden (Günzburg) . . . . .	160
Freihung (Amberg) . . . . .	81, 214, 317
Freilassing (Laufen) . . . . .	57, 190, 313
Freising (Stadtkreis) . . . . .	2, 22, 42, 175, 298
Frensdorf (Bamberg) . . . . .	93
Freyung (Wolfstein) . . . . .	211, 333
Frickenhäusen (Ochsenfurt) . . . . .	148
Fridolfing (Laufen) . . . . .	57
Friedberg (Friedberg) . . . . .	159, 284, 328
Friesen (Kronach) . . . . .	104
Frohnach (Coburg) . . . . .	96
Fronberg (Burglengenfeld) . . . . .	82, 215, 317
Frontenhausen (Vilsbiburg) . . . . .	210
Fuchsmühl (Tirschenreuth) . . . . .	89
Fuchsstadt (Ochsenfurt) . . . . .	148
Fürstenfeldbruck	
(Fürstenfeldbruck) . . . . .	53, 187, 312
Fürstenstein (Passau) . . . . .	208
Fürstenzell (Passau) . . . . .	208
Fürth (Stadtkreis) . . . . .	13, 30, 118, 244, 305
Fürth i. Wald (Cham) . . . . .	216
Füssen (Füssen) . . . . .	285, 337

## G

Gablingen (Augsburg) . . . . .	154, 337
Gädheim (Haßfurt) . . . . .	140
Gailbach (Aschaffenburg) . . . . .	135
Gailoh (Amberg) . . . . .	81
Gaimersheim (Ingolstadt) . . . . .	55, 331
Gaisbach (Bad Tölz) . . . . .	47
Gallenbach (Aichach) . . . . .	43
Gallmersgarten (Uffenheim) . . . . .	131

Gambach (Karlstadt) . . . . .	141
Gammelsdorf (Freising) . . . . .	52
Gangkofen (Eggenfelden) . . . . .	204
Gänheim (Karlstadt) . . . . .	141
Garching (München) . . . . .	60, 331
Garching a. d. Alz	
(Altötting) . . . . .	44, 183, 311
Garitz (Bad Kissingen) . . . . .	137, 336
Gärnersdorf (Amberg) . . . . .	81, 333
Garmisch-Partenkirchen	
(Garmisch-Partenkirchen) . . . . .	55, 188, 312
Gars (Wasserburg a. Inn) . . . . .	198
Gärtenroth (Lichtenfels) . . . . .	108
Gasseldorf (Ebermannstadt) . . . . .	99
Gattendorf (Hof) . . . . .	102
Gaubüttelbrunn (Ochsenfurt) . . . . .	148
Gaukönigshofen (Ochsenfurt) . . . . .	148
Gaustadt (Bamberg) . . . . .	93, 228, 319
Gauting (Starnberg) . . . . .	65, 196, 315
Gebelkofen (Regensburg) . . . . .	88
Gebsattel (Rothenburg ob der Tauber) . . . . .	128
Geckenheim (Uffenheim) . . . . .	257
Gefrees (Münchberg) . . . . .	237
Gehülz (Kronach) . . . . .	104
Geiersthal (Viechtach) . . . . .	78
Geiselbach (Alzenau i. UFr.) . . . . .	133
Geiselbullach (Fürstenfeldbruck) . . . . .	53, 331
Geiselhöring (Mallersdorf) . . . . .	76, 207, 316
Geisenfeld	
(Pfaffenhofen a. d. Ilm) . . . . .	62, 194, 314
Geisenhausen (Vilsbiburg) . . . . .	210
Geisfeld (Bamberg) . . . . .	93
Geldersheim (Schweinfurt) . . . . .	149
Geltendorf	
(Fürstenfeldbruck) . . . . .	53, 188, 312
Gelting (Wolftratshausen) . . . . .	70
Gemünden (Gemünden) . . . . .	267, 336
Genderkingen (Donauwörth) . . . . .	158
Georgensgmünd (Schwabach) . . . . .	129, 256, 324
Gerach (Ebern) . . . . .	139
Gerbrunn (Würzburg) . . . . .	151
Geretsried (Wolftratshausen) . . . . .	200
Gerlachshausen (Kitzingen) . . . . .	142
Gerlenhofen (Neu-Ulm) . . . . .	167
Germansdorf (Wegscheid) . . . . .	211
Germering (Fürstenfeldbruck) . . . . .	53, 188, 312
Gern I (Eggenfelden) . . . . .	73
Geroldsgrün (Naila) . . . . .	238
Geroldshausen (Würzburg) . . . . .	151, 275, 327
Gerolting (Ingolstadt) . . . . .	55
Gerolzhofen (Gerolzhofen) . . . . .	139, 267, 325
Gersthofen (Augsburg) . . . . .	154, 282, 327
Gesees (Bayreuth) . . . . .	95
Gessertshausen (Augsburg) . . . . .	154, 282, 327
Gestungshausen (Coburg) . . . . .	96
Geutenreuth (Lichtenfels) . . . . .	108
Giebelstadt (Ochsenfurt) . . . . .	149, 274, 327
Gilching (Starnberg) . . . . .	65, 196, 315
Glattbach (Aschaffenburg) . . . . .	135, 336
Glonn (Dachau) . . . . .	48
Gmund a. Tegernsee	
(Miesbach) . . . . .	58, 190, 313
Gochsheim (Schweinfurt) . . . . .	149, 274, 327
Göggingen (Augsburg) . . . . .	154, 282, 328
Goldbach (Aschaffenburg) . . . . .	135, 265, 325
Goldkronach (Bayreuth) . . . . .	95, 229, 319
Goldmühl (Bayreuth) . . . . .	95, 229, 319
Gosberg (Forchheim) . . . . .	99
Gösen (Neustadt a. d. Waldnaab) . . . . .	219
Goßmannsdorf (Hofheim i. UFr.) . . . . .	141
Goßmannsdorf a. Main (Ochsenfurt) . . . . .	149
Gottfrieding (Dingolfing) . . . . .	73
Götting (Bad Aibling) . . . . .	46
Gottsfeld (Pegnitz) . . . . .	112
Graben (Schwabmünchen) . . . . .	170
Gräffling (München) . . . . .	60, 193, 314
Grafenau (Grafenau) . . . . .	204, 332
Gräfenberg (Forchheim) . . . . .	99, 232, 320
Grafenreuth (Wunsiedel) . . . . .	115
Grafenrheinfeld (Schweinfurt) . . . . .	149, 336
Grafenwiesen (Kötzing) . . . . .	206
Grafenwöhr	
(Eschenbach i. d. OPf.) . . . . .	217, 333
Grafertshofen (Neu-Ulm) . . . . .	167



Grafling (Deggendorf)	72
Grainau (Garmisch-Partenkirchen)	55
Grasbrunn (München)	61
Grassau (Traunstein)	197
Greding (Hilpoltstein)	253
Greifenberg (Landsberg)	56
Greiling (Bad Tölz)	47
Greising (Deggendorf)	72
Gressenwöhr (Amberg)	81
Grettstadt (Schweinfurt)	149
Greußenheim (Würzburg)	151
Griesbach (Griesbach)	205, 332
Griesbeckerzell (Aichach)	43
Grönenbach (Memmingen)	288
Groschlattengrün (Tirschenreuth)	89, 220, 318
Grösdorf (Eichstätt)	250
Großaitingen (Schwabmünchen)	170, 337
Großbellhofen (Lauf [Pegnitz])	125
Großberg (Regensburg)	88
Großberghofen (Dachau)	48
Großblankenbach (Alzenau i. UFr.)	133
Großdechendorf (Höchstädt a. d. Aisch)	101
Großgarnstadt (Coburg)	97
Großgeschaidt (Erlangen)	121
Großgessingen (Bamberg)	93
Großgründlach (Fürth)	122, 335
Großhabersdorf (Fürth)	122
Großhaslach (Ansbach)	119
Großheirath (Coburg)	97
Großheubach (Mittenberg)	146
Großholzhäuser (Rosenheim)	63
Großkarolinenfeld (Bad Aibling)	46
Großkötz (Günzburg)	160
Großlangheim (Kitzingen)	142
Großlaudenbach (Alzenau i. UFr.)	264
Großmehring (Ingolstadt)	55
Großnöbich (Freising)	52
Großostheim (Aschaffenburg)	135, 265, 325
Großschwarzenlohe (Schwabach)	129
Großwalbur (Coburg)	97
Großwallstadt (Obernburg)	147, 273, 326
Großweil (Weilheim)	69
Großweingarten (Schwabach)	129
Großweismannsdorf (Fürth)	122
Großwelzheim (Alzenau i. UFr.)	133, 336
Großwendern (Wunsiedel)	115
Grub a. Forst (Coburg)	97, 334
Grubweg (Passau)	76, 208, 316
Grün (Wunsiedel)	241
Grünmorsbach (Aschaffenburg)	135
Grünsberg (Nürnberg)	128
Grünthal (Regensburg)	88
Grünwald (München)	61, 193, 314
Guffham (Altötting)	44
Gundelfingen a. d. Donau (Dillingen a. d. Donau)	156, 283, 328
Gundelsdorf (Kronach)	104, 233, 320
Gundelsheim (Bamberg)	93
Günding (Dachau)	48
Gündlkofen (Landsbut)	75
Gundremmingen (Günzburg)	160
Güntersleben (Würzburg)	151
Günzburg (Stadtkreis)	18, 38, 153, 278, 309
Gunzenhausen (Gunzenhausen)	123, 252, 323
Gunzried (Sonthofen)	171
Gustenfelden (Schwabach)	129
Guttenberg (Stadtsteinach)	114
Guttenburg (Mühlendorf)	60
Gutzberg (Fürth)	122

## H

Haag i. OB. (Wasserburg a. Inn)	198
Haar (München)	61, 193, 314
Haarbrücken (Coburg)	97
Haard (Bad Kissingen)	137
Hacklberg (Passau)	76, 208, 316
Hafenhofen (Günzburg)	161
Hafenlohr (Markttheidenfeld)	270
Hagelstadt (Regensburg)	88, 219, 318

Hahnbach (Amberg)	81
Haibach (Aschaffenburg)	135, 265, 325
Haid (Wunsiedel)	115
Haidengrün (Naila)	111
Haidhof (Pegnitz)	112
Haidt (Hof)	102
Haig (Kronach)	104
Haimendorf (Nürnberg)	128
Haimhausen (Dachau)	48
Haiming (Altötting)	44
Hain i. Spessart (Aschaffenburg)	135
Hainbronn (Pegnitz)	112
Hainhofen (Augsburg)	154
Hainsacker (Regensburg)	88
Hainsfarth (Nördlingen)	170
Haldenwang (Günzburg)	161
Haldenwang (Kempten [Allgäu])	164
Hallerndorf (Forchheim)	99
Hallerstein (Münchberg)	110
Hallstadt (Bamberg)	93, 229, 319
Hals (Passau)	76, 332
Halsbach (Altötting)	44
Hambach (Schweinfurt)	149
Hammel (Augsburg)	155
Hammelburg (Hammelburg)	268, 336
Hammerbach (Höchstädt a. d. Aisch)	101
Hammerbach (Eggenfelden)	73
Happing (Rosenheim)	63
Happurg (Hersbruck)	124
Harbatschhofen (Lindau [Bodensee])	173
Harburg (Schwabach) (Donauwörth)	284
Harsdorf (Kulmbach)	106
Hart (Mühlendorf)	60, 191, 313
Hart (Traunstein)	197
Harthausen (München)	61
Harthausen (Friedberg)	159
Harting (Regensburg)	88
Hartlanden (Bamberg)	93
Hartmannshof (Hersbruck)	124, 252, 323
Hartpenning (Miesbach)	58
Haselbach (Passau)	76
Haselbach (Bad Neustadt a. d. Saale)	138
Haslach (Traunstein)	67
Hasloch (Markttheidenfeld)	144, 271, 326
Hassenberg (Coburg)	97
Haßfurt (Haßfurt)	140, 268, 325
Haßlach b. Teuschnitz (Kronach)	104
Haßlach b. Kronach (Kronach)	104
Hattenhofen (Fürstenfeldbruck)	53
Haundorf (Höchstädt a. d. Aisch)	101
Haunsheim (Dillingen a. d. Donau)	156
Haunstetten (Augsburg)	155, 282, 328
Hausen (Kelheim)	74
Hausen (Forchheim)	100
Hausen (Obernburg)	147
Hausen (Schweinfurt)	150
Hausen (Dillingen a. d. Donau)	157
Hausen (Neu-Ulm)	168
Hausen b. Bad Kissingen (Bad Kissingen)	137
Hausham (Miesbach)	58, 190, 313
Hausmehring (Erding)	51
Hauzenberg (Wegscheid)	211, 333
Hawangen (Memmingen)	166
Hebanz (Wunsiedel)	115, 241, 322
Hebertsfelden (Eggenfelden)	73, 204, 316
Hebertshausen (Dachau)	48
Hechendorf (Weilheim)	69, 198, 315
Hechendorf a. Pilsensee (Starnberg)	66
Hedersdorf (Lauf [Pegnitz])	125
Hegelhofen (Neu-Ulm)	168
Hegnabrunn (Kulmbach)	106
Heidenfeld (Schweinfurt)	150
Heigenbrücken (Aschaffenburg)	135
Heiligkreuz (Traunstein)	67
Heilsbronn (Ansbach)	119, 249, 322
Heimbuchenthal (Aschaffenburg)	136
Heimenkirch (Lindau)	173, 292, 330
Heimertingen (Memmingen)	166, 288, 329
Heimstetten (München)	61
Heindlschlag (Wolfstein)	79
Heinersreuth (Bayreuth)	95
Heining (Laufen)	57
Heining (Passau)	77, 208, 316

Heldenstein (Mühlendorf)	60
Heldritt (Coburg)	97
Helena (Neumarkt i. d. OPf.)	85
Helfendorf (Bad Aibling)	46
Hellingen (Hofheim i. UFr.)	141
Helmrechts (Münchberg)	110, 237, 321
Hemhofen (Höchstädt a. d. Aisch)	101
Henfenfeld (Hersbruck)	124
Hengersberg (Deggendorf)	72, 203, 316
Hennensbach (Ansbach)	119
Hepberg (Ingolstadt)	55
Herbertshofen (Wertingen)	172
Hergensweiler (Lindau [Bodensee])	173
Hergolshausen (Schweinfurt)	150
Heroldsbach (Forchheim)	100
Heroldsbach (Erlangen)	121, 251, 322
Herrnsetten (Illertissen)	163
Herrieden (Feuchtwangen)	251
Herrsching (Starnberg)	66, 196, 315
Hersbruck (Hersbruck)	124, 252, 323
Herschfeld (Bad Neustadt a. d. Saale)	138
Herzogenaurach (Höchstädt a. d. Aisch)	101, 232, 320
Heßdorf (Höchstädt a. d. Aisch)	101
Hesselbach (Schweinfurt)	150
Hessenthal (Aschaffenburg)	136
Hettenshausen (Pfaffenhofen a. d. Ilm)	62
Hettstadt (Würzburg)	151
Hetzles (Forchheim)	100
Heudling (Lauf [Pegnitz])	125
Heustreu (Bad Neustadt a. d. Saale)	138
Hilpoltstein (Hilpoltstein)	125, 253, 323
Hiltensingen (Schwabmünchen)	170
Himmelstadt (Karlstadt)	141
Hindelang (Sonthofen)	171
Hinterschmiding (Wolfstein)	79
Hirblingen (Augsburg)	155
Hirschaid (Bamberg)	93, 229, 319
Hirschau (Amberg)	215
Hirschberg (Beilngries)	82
Hirschfeld (Kronach)	104
Hirschfeld (Schweinfurt)	150
Hirschzell (Kaufbeuren)	163
Hobbach (Obernburg)	147
Höchberg (Würzburg)	151, 275, 327
Höchstädt a. d. Aisch (Höchstädt a. d. Aisch)	101, 232, 320
Höchstädt a. d. Donau (Dillingen a. d. Donau)	157, 283, 328
Hochstadt a. Main (Lichtenfels)	236, 334
Höchstädt b. Thiersheim (Wunsiedel)	115
Hochstätt (Rosenheim)	63
Hochwang (Günzburg)	161
Hof (Stadtkreis)	10, 30, 92, 226, 304
Höfen (Bamberg)	93
Hofheim i. UFr. (Hofheim i. UFr.)	269, 336
Hoffkirchen (Erding)	51
Höfles (Kronach)	104
Hofolding (München)	61
Hofstetten (Obernburg)	147
Hoheim (Kitzingen)	142
Hohenaschau (Rosenheim)	195
Hohenau (Wolfstein)	79
Hohenberg a. d. Eger (Rchau)	239
Hohenbrunn (München)	61, 193, 314
Hoheneggklofen (Landsbut)	75
Hohenfeld (Kitzingen)	142
Hohenfurch (Schongau)	64
Höhenkirchen (München)	61, 193, 314
Hohenpeissenberg (Schongau)	196
Höhenrain (Wolftrahausen)	71
Hohenroth (Bad Neustadt a. d. Saale)	138
Hohenstadt (Hersbruck)	124
Holenbrunn (Wunsiedel)	116, 241, 322
Hollenbach (Aichach)	43
Hollfeld (Ebermannstadt)	232
Hollstadt (Bad Neustadt a. d. Saale)	138
Holzheim (Neumarkt i. d. OPf.)	85
Holzheim (Neu-Ulm)	168
Holzheim a. Forst (Burglengenfeld)	82
Holzkirchen (Miesbach)	58, 190, 313
Holzschwang (Neu-Ulm)	168



Homburg a. Main ( <i>Marktheidenfeld</i> )	144
Horbach ( <i>Fürth</i> )	122
Horgau ( <i>Augsburg</i> )	155
Horgauergreut ( <i>Augsburg</i> )	155
Hornstorf ( <i>Straubing</i> )	78
Horsdorf ( <i>Staffelstein</i> )	115
Hörstein ( <i>Alzenau i. UFr.</i> )	134, 336
Hösbach ( <i>Aschaffenburg</i> )	136, 265, 325
Huglfing ( <i>Weilheim</i> )	69
Hummendorf ( <i>Kronach</i> )	104
Hunderdorf ( <i>Bogen</i> )	72
Hundham ( <i>Miesbach</i> )	58
Hurlach ( <i>Landsberg</i> )	56
Hüttenbach ( <i>Lauf [Pegnitz]</i> )	126
Hurthurm ( <i>Passau</i> )	77
Hütting ( <i>Griesbach</i> )	74

## I

Iber ( <i>Amberg</i> )	81
Ichenhausen ( <i>Günzburg</i> )	161, 285, 328
Ickelheim ( <i>Uffenheim</i> )	131
Icking ( <i>Wolfratshausen</i> )	71, 332
Iffeldorf ( <i>Weilheim</i> )	69
Igensdorf ( <i>Forchheim</i> )	100, 232, 320
Ihrlerstein ( <i>Kelheim</i> )	74, 332
Illberg ( <i>Neu-Ulm</i> )	168
Illereichen-Altenstadt ( <i>Illertissen</i> )	163, 286, 329
Illertissen ( <i>Illertissen</i> )	163, 286, 329
Illerzell ( <i>Neu-Ulm</i> )	168
Illesheim ( <i>Uffenheim</i> )	257, 336
Ilmmünster ( <i>Pfaffenhofen a. d. Ilm</i> )	62
Immenreuth ( <i>Kemnath</i> )	217
Immenstadt i. Allgäu ( <i>Sonthofen</i> )	291, 337
Immenthal ( <i>Markt Oberdorf</i> )	288
Inchenhofen ( <i>Aichach</i> )	43
Indling ( <i>Griesbach</i> )	74
Ingolstadt ( <i>Stadtkreis</i> )	2, 22, 42, 175, 298
Inning a. Ammersee ( <i>Starnberg</i> )	66
Inning a. Holz ( <i>Erding</i> )	51
Inningen ( <i>Augsburg</i> )	155, 337
Iphofen ( <i>Scheinfeld</i> )	128, 256, 324
Ipsheim ( <i>Uffenheim</i> )	131
Irnsing ( <i>Kelheim</i> )	74
Irsee ( <i>Kaufbeuren</i> )	164
Isen ( <i>Wasserburg a. Inn</i> )	198
Ismaning ( <i>München</i> )	61, 193, 314
Issigau ( <i>Naila</i> )	111, 238, 321
Ittling ( <i>Straubing</i> )	78

## J

Jahrdorf ( <i>Wegscheid</i> )	79
Jedesheim ( <i>Illertissen</i> )	163
Jettenbach ( <i>Mühlhof</i> )	60
Jettingen ( <i>Günzburg</i> )	161, 285, 328
Jetzendorf ( <i>Pfaffenhofen a. d. Ilm</i> )	62
Joditz ( <i>Hof</i> )	102
Johannesberg ( <i>Aschaffenburg</i> )	136
Johannisthal ( <i>Kronach</i> )	104
Julbach ( <i>Pfarrkirchen</i> )	78

## K

Kadeltshofen ( <i>Neu-Ulm</i> )	168
Kahl a. Main ( <i>Alzenau i. UFr.</i> )	134, 264, 324
Kälberau ( <i>Alzenau i. UFr.</i> )	134, 264, 324
Kalchreuth ( <i>Erlangen</i> )	121
Kammerstein ( <i>Schwabach</i> )	129
Kapfelberg ( <i>Kelheim</i> )	74
Karbach ( <i>Marktheidenfeld</i> )	144
Kareth ( <i>Regensburg</i> )	88
Karlbach ( <i>Karlstadt</i> )	141
Karlsbach ( <i>Wolfsstein</i> )	79
Karlsfeld ( <i>Dachau</i> )	49, 185, 311
Karlskron ( <i>Neuburg a. d. Donau</i> )	167
Karlstadt ( <i>Karlstadt</i> )	141, 269, 325
Karlstein ( <i>Berchtesgaden</i> )	47
Karmensölden ( <i>Amberg</i> )	81
Karpfham ( <i>Griesbach</i> )	205
Kasing ( <i>Ingolstadt</i> )	55
Katschenreuth ( <i>Kulmbach</i> )	106
Katterbach ( <i>Neustadt a. d. Aisch</i> )	254, 335
Katzdorf ( <i>Burglengenfeld</i> )	82

Katzwang ( <i>Schwabach</i> )	129, 256, 324
Kaufbeuren ( <i>Stadtkreis</i> )	18, 38, 153, 279, 309
Kaufering ( <i>Landsberg</i> )	56
Kehlbach ( <i>Kronach</i> )	104
Keidenzell ( <i>Fürth</i> )	122
Keilberg ( <i>Aschaffenburg</i> )	136
Kelheim ( <i>Kelheim</i> )	74, 205, 316
Kelheimwinzer ( <i>Kelheim</i> )	74
Kellberg ( <i>Passau</i> )	77
Kellmünz ( <i>Illertissen</i> )	163, 286, 329
Kemmern ( <i>Bamberg</i> )	93
Kemnath ( <i>Kemnath</i> )	217, 333
Kempten ( <i>Allgäu</i> ) ( <i>Stadtkreis</i> )	18, 38, 153, 279, 309
Kersbach ( <i>Forchheim</i> )	100
Ketschenbach ( <i>Coburg</i> )	97
Kiefersfelden ( <i>Rosenheim</i> )	63, 195, 314
Kipfenberg ( <i>Eichstätt</i> )	250
Kipfendorf ( <i>Coburg</i> )	97
Kirchaich ( <i>Haßfurt</i> )	140
Kirchberg ( <i>Eggenfelden</i> )	73
Kirchdorf ( <i>Mindelheim</i> )	166
Kirchdorf a. Inn ( <i>Rosenheim</i> )	63, 195, 314
Kirchdorf a. Inn ( <i>Pfarrkirchen</i> )	78
Kirchehrenbach ( <i>Forchheim</i> )	100
Kirchenlaibach ( <i>Bayreuth</i> )	229
Kirchenlamitz ( <i>Wunsiedel</i> )	241, 335
Kirchheim ( <i>Würzburg</i> )	151, 275, 327
Kirchheim i. Schw. ( <i>Mindelheim</i> )	289
Kirchheim b. München ( <i>München</i> )	61
Kirchlein ( <i>Lichtenfels</i> )	108
Kirchseon ( <i>Ebersberg</i> )	50, 186, 312
Kirchzell ( <i>Miltenberg</i> )	146
Kissing ( <i>Friedberg</i> )	159, 284, 328
Kist ( <i>Würzburg</i> )	151
Kitzingen ( <i>Stadtkreis</i> )	15, 36, 133, 260, 307
Kläham ( <i>Rottenburg</i> )	78
Klardorf ( <i>Burglengenfeld</i> )	83
Klautzenbach ( <i>Regen</i> )	78
Kleinblankenbach ( <i>Alzenau i. UFr.</i> )	134
Kleinerdlingen ( <i>Nördlingen</i> )	170
Kleinhaslach ( <i>Ansbach</i> )	119
Kleinheubach ( <i>Miltenberg</i> )	146, 272, 326
Kleinkahl ( <i>Alzenau i. UFr.</i> )	134
Kleinkötz ( <i>Günzburg</i> )	161
Kleinlangheim ( <i>Kitzingen</i> )	142
Kleinodsenfurt ( <i>Ochsenfurt</i> )	149
Kleinostheim ( <i>Aschaffenburg</i> )	136, 265, 325
Kleintrinderfeld ( <i>Würzburg</i> )	151, 337
Kleinschwarzenbach ( <i>Münchberg</i> )	110
Kleinschwarzenlohe ( <i>Schwabach</i> )	129
Kleinseebach ( <i>Erlangen</i> )	121
Kleinsendelbach ( <i>Forchheim</i> )	100
Kleintettau ( <i>Kronach</i> )	233
Kleinwallstadt ( <i>Oberruburg</i> )	147, 273, 326
Klingen ( <i>Aichach</i> )	43
Klingenberg a. Main ( <i>Oberruburg</i> )	147, 273, 326
Klingenbrunn ( <i>Grafenau</i> )	204, 332
Klosterlechfeld ( <i>Schwabmünchen</i> )	170, 291, 330
Kneiting ( <i>Regensburg</i> )	88
Knetzgau ( <i>Haßfurt</i> )	140
Kochel ( <i>Bad Tölz</i> )	47, 184, 311
Köditz ( <i>Hof</i> )	102
Ködnitz ( <i>Kulmbach</i> )	106
Köfering ( <i>Amberg</i> )	82, 333
Köfering ( <i>Regensburg</i> )	88
Kohlberg ( <i>Neustadt a. d. Waldnaab</i> )	86
Kolbermoor ( <i>Bad Aibling</i> )	46, 184, 311
Kondrau ( <i>Tirschenreuth</i> )	90
Königsberg i. Bay. ( <i>Hofheim i. UFr.</i> )	269
Königsbrunn ( <i>Schwabmünchen</i> )	170, 337
Königsdorf ( <i>Wolfratshausen</i> )	71
Königshofen ( <i>Dinkelsbühl</i> )	120
Königshofen a. Kahl ( <i>Alzenau i. UFr.</i> )	134
Königshofen i. Grabfeld ( <i>Königshofen i. Grabfeld</i> )	270, 336
Königssee ( <i>Berchtesgaden</i> )	185
Konnnersreuth ( <i>Tirschenreuth</i> )	90
Konradsreuth ( <i>Hof</i> )	233
Konstein ( <i>Eichstätt</i> )	250
Konzenberg ( <i>Günzburg</i> )	161

Kornbach ( <i>Münchberg</i> )	110
Kornburg ( <i>Schwabach</i> )	129
Kosbach ( <i>Höchstädt a. d. Aisch</i> )	101
Kösching ( <i>Ingolstadt</i> )	55, 189, 313
Kösten ( <i>Lichtenfels</i> )	108
Kothigenbibersbach ( <i>Wunsiedel</i> )	116
Kottgeisering ( <i>Fürstenfeldbruck</i> )	53
Kötzting ( <i>Kötzting</i> )	206, 332
Kraiburg a. Inn ( <i>Mühlhof</i> )	60, 191, 313
Krailling ( <i>Starnberg</i> )	66, 196, 315
Kranzberg ( <i>Freising</i> )	52
Krausenbach ( <i>Aschaffenburg</i> )	136
Kremmeldorf ( <i>Bamberg</i> )	93
Kreuth ( <i>Miesbach</i> )	58
Kreuzwertheim ( <i>Marktheidenfeld</i> )	145, 271, 326
Kriegenbrunn ( <i>Erlangen</i> )	121
Krombach ( <i>Alzenau i. UFr.</i> )	134
Kronach ( <i>Kronach</i> )	233, 334
Kronburg ( <i>Memmingen</i> )	166
Krondorf ( <i>Burglengenfeld</i> )	83
Kronstetten ( <i>Burglengenfeld</i> )	83
Kronungen ( <i>Schweinfurt</i> )	150
Krumbach ( <i>Schwaben</i> ) ( <i>Krumbach [Schwaben]</i> )	165, 287, 329
Krummennaab ( <i>Neustadt a. d. Waldnaab</i> )	86, 219, 318
Kühlenthal ( <i>Wertingen</i> )	172
Kulmain ( <i>Kemnath</i> )	84
Kulmbach ( <i>Stadtkreis</i> )	10, 30, 92, 227, 304
Kumreut ( <i>Wolfstein</i> )	79
Kupferberg ( <i>Stadtsteinach</i> )	114
Küps ( <i>Kronach</i> )	234, 334
Kürnach ( <i>Würzburg</i> )	151
Kützberg ( <i>Schweinfurt</i> )	150
Kutzenhausen ( <i>Augsburg</i> )	155

## L

Laaber ( <i>Parsberg</i> )	87
Laberweinting ( <i>Mallersdorf</i> )	76
Lachen ( <i>Memmingen</i> )	166
Lainek ( <i>Bayreuth</i> )	95, 229, 319
Lam ( <i>Kötzting</i> )	206
Lamerdingen ( <i>Kaufbeuren</i> )	164
Landau a. d. Isar ( <i>Landau a. d. Isar</i> )	207, 332
Landsberg ( <i>Stadtkreis</i> )	2, 22, 42, 176, 298
Landsberied ( <i>Fürstenfeldbruck</i> )	53
Landschellenberg ( <i>Berchtesgaden</i> )	48
Landshausen ( <i>Dillingen a. d. Donau</i> )	157
Landshut ( <i>Stadtkreis</i> )	5, 25, 72, 201, 300
Langdorf ( <i>Regen</i> )	78
Langenthalheim ( <i>Weissenburg i. Bay.</i> )	131, 257, 324
Langenau ( <i>Kronach</i> )	104, 234, 320
Langenau ( <i>Rehau</i> )	113
Langenbach ( <i>Freising</i> )	52
Langenbach ( <i>Naila</i> )	111
Langenbruck ( <i>Amberg</i> )	82
Langenfeld ( <i>Scheinfeld</i> )	129
Langengeisling ( <i>Erding</i> )	51
Langenneufnach ( <i>Schwabmünchen</i> )	170
Langenpettenbach ( <i>Dachau</i> )	49
Langenpreising ( <i>Erding</i> )	51
Langenprozelten ( <i>Lohr a. Main</i> )	143, 336
Langenreichen ( <i>Wertingen</i> )	172
Langensendelbach ( <i>Forchheim</i> )	100
Langenzenn ( <i>Fürth</i> )	122, 251, 323
Langerringen ( <i>Schwabmünchen</i> )	170
Langquaid ( <i>Rottenburg</i> )	209
Langweid ( <i>Augsburg</i> )	155
Lanzendorf ( <i>Kulmbach</i> )	107
Lauben ( <i>Kempten [Allgäu]</i> )	164
Laubendorf ( <i>Fürth</i> )	122
Laudenbach ( <i>Karlstadt</i> )	141
Laudenbach ( <i>Miltenberg</i> )	146
Lauenhain ( <i>Kronach</i> )	104
Lauenstein ( <i>Kronach</i> )	104
Lauf ( <i>Bamberg</i> )	93
Lauf ( <i>Pegnitz</i> ) ( <i>Lauf [Pegnitz]</i> )	126, 253, 323
Laufach ( <i>Aschaffenburg</i> )	136, 265, 325
Laufen ( <i>Laufen</i> )	190, 331

Lauingen (Donau)	
(Dillingen a. d. Donau)	157, 283, 328
Lauterbach (Dachau)	49
Lauterbach (Rehau)	113
Lautrach (Memmingen)	288
Leerstetten (Schwabach)	129
Legau (Memmingen)	166
Lehenthal (Kulmbach)	107
Lehrberg (Ansbach)	119
Leibi (Neu-Ulm)	168
Leichendorf (Fürth)	122
Leidersbach (Obernburg)	147, 273, 326
Leimitz (Hof)	102
Leinburg (Nürnberg)	128
Leinheim (Günzburg)	161
Leipheim (Günzburg)	161, 285, 328
Leitershofen (Augsburg)	155, 337
Lengensfeld b. Groschlattengrün	
(Tirschenreuth)	90
Lengfeld (Kelheim)	74
Lengfeld (Würzburg)	151
Lengfurt (Marktheidenfeld)	271
Lenggries (Bad Tölz)	47
Lengmoos (Wasserburg a. Inn)	68
Lenkersheim (Uffenheim)	131
Lenting (Ingolstadt)	55
Leonberg (Burglengenfeld)	83, 333
Lettenreuth (Lichtenfels)	108
Leuchau (Kulmbach)	107
Leupoldsgrün (Hof)	102
Leutendorf (Wunsiedel)	116
Leuterschach (Markt Oberdorf)	165
Leutershausen (Ansbach)	249
Leutstetten (Starnberg)	66
Lichtenau (Ansbach)	119, 250, 322
Lichtenberg (Naila)	111, 238, 321
Lichtenfels (Lichtenfels)	108, 236, 321
Limmersdorf (Kulmbach)	235
Lindau (Kulmbach)	107
Lindau (Bodensee)	
(Stadtkreis)	21, 41, 172, 292, 310
Lindberg (Regen)	78, 209, 316
Linden (Eggenfelden)	73, 204, 316
Lindenberg (Kaufbeuren)	164
Lindenberg i. Allgäu (Lindau)	173, 292, 330
Lipperts (Hof)	102
Lippertsgrün (Naila)	111
Lisberg (Bamberg)	94
Litzendorf (Bamberg)	94
Lochau (Kemnath)	85
Lohr a. Main (Lohr a. Main)	143, 270, 326
Loiching (Dingolfing)	73
Lorenzreuth (Wunsiedel)	116
Ludwigschorgast (Stadtsteinach)	114
Ludwigstadt (Kronach)	234, 334
Luhe (Neustadt a. d. Waldnaab)	86
Lützelbuch (Coburg)	97
Lützelburg (Augsburg)	155

## M

Maierhöfen (Lindau [Bodensee])	173
Mailing (Ingolstadt)	56, 331
Mainaschaff (Aschaffenburg)	136, 265, 325
Mainberg (Schweinfurt)	150
Mainbernheim (Kitzingen)	142, 270, 326
Mainburg (Mainburg)	207, 332
Maineck (Lichtenfels)	108, 237, 321
Mainleus (Kulmbach)	107, 235, 320
Mainroth (Lichtenfels)	108
Mainstockheim (Kitzingen)	142
Maisach (Fürstenfeldbruck)	53, 188, 312
Malding (Fürstenfeldbruck)	53
Mallersdorf (Mallersdorf)	207, 332
Mallersricht (Neustadt a. d. Waldnaab)	86
Mammendorf (Fürstenfeldbruck)	53
Manching (Ingolstadt)	56, 331
Mantel (Neustadt a. d. Waldnaab)	86
Marching (Kelheim)	206
Margertshausen (Augsburg)	155
Margetshöchheim (Würzburg)	151, 337
Maria-Thann (Lindau [Bodensee])	173
Marienstein (Eichstätt)	120
Marienvieher (Stadtsteinach)	114
Markersreuth (Münchberg)	110

Markt (Wertingen)	172
Marktbreit (Kitzingen)	142, 270, 326
Markt Erlbach	
(Neustadt a. d. Aisch)	127, 255, 323
Markt Grafing (Ebersberg)	50, 186, 312
Marktgraitz (Lichtenfels)	108
Marktheidenfeld (Markt-	
heidenfeld)	271, 336
Markt Indersdorf (Dachau)	49, 185, 312
Marktl (Altötting)	44, 183, 311
Marktleugast (Stadtsteinach)	240
Marktleuthen (Wunsiedel)	116, 241, 322
Markt Oberdorf	
(Markt Oberdorf)	288, 337
Marktrechwitz	
(Stadtkreis)	10, 31, 92, 227, 304
Marktschellenberg (Berchtesgaden)	48
Marktschorgast (Kulmbach)	235
Markt Schwaben (Ebersberg)	50, 186, 312
Marktsteft (Kitzingen)	142
Marktsteinach (Schweinfurt)	150
Marktzeuln (Lichtenfels)	108
Marlesreuth (Naila)	111, 238, 321
Marloffstein (Erlangen)	121
Maroldsweisach (Ebern)	267
Marquartstein (Traunstein)	67, 197, 315
Martinlamitz (Rehau)	113, 239, 321
Martinszell (Kempten [Allgäu])	164
Marxgrün (Naila)	111, 238, 321
Marzling (Freising)	52
Marzoll (Berchtesgaden)	48
Maßbach (Bad Kissingen)	137
Massing (Eggenfelden)	204
Mauerstetten (Kaufbeuren)	164
Mauth (Wolfstein)	211
Maxhütte (Burglengenfeld)	83, 216, 317
Mechenhard (Obernburg)	147
Meeder (Coburg)	97
Mehlmeisel (Kemnath)	85
Mehring (Altötting)	44
Meierhof (Münchberg)	110, 334
Meierhof (Naila)	111
Meitingen (Wertingen)	172, 292, 330
Melkendorf (Kulmbach)	107
Mellrichstadt (Mellrichstadt)	271, 336
Memmelsdorf (Bamberg)	94, 229, 319
Memmingen	
(Stadtkreis)	18, 39, 153, 280, 309
Memmingerberg	
(Memmingen)	166, 288, 329
Mensengesäß	
(Alzenau i. UFr.)	134, 264, 324
Merching (Friedberg)	159
Mering (Friedberg)	159, 284, 328
Merkendorf (Bamberg)	94
Mertingen (Donauwörth)	158
Mespelbrunn (Aschaffenburg)	136
Meßhofen (Neu-Ulm)	168
Meßnerskreith (Burg-	
lengenfeld)	83, 216, 317
Metten (Deggendorf)	72, 203, 316
Mettenheim (Mühlldorf)	60
Michelau (Lichtenfels)	109, 237, 321
Michelbach (Alzenau i. UFr.)	134
Michelfeld (Eschenbach i. d. OPf.)	84
Miesbach (Miesbach)	58, 191, 313
Mietraching (Bad Aibling)	46
Mietraching (Deggendorf)	72
Miltenberg (Miltenberg)	146, 272, 326
Mindelheim (Mindelheim)	166, 289, 329
Mintraching (Regensburg)	88
Mirskofen (Landshut)	75
Mistelbach (Bayreuth)	95
Mistelfeld (Lichtenfels)	109
Mistelgau (Bayreuth)	95
Mittbach (Wasserburg a. Inn)	68
Mittelberg (Coburg)	97
Mittelstreu (Mellrichstadt)	145
Mittenwald (Garmisch-Partenkirchen)	189
Mitterfecking (Kelheim)	74
Mittergars (Wasserburg a. Inn)	68
Mitterteich (Tirschenreuth)	220, 334
Mitwitz (Kronach)	234
Möhren (Donauwörth)	158

Möhrendorf (Erlangen)	121
Mömbris (Alzenau i. UFr.)	134, 264, 324
Mömlingen (Obernburg)	147, 273, 326
Mönchberg (Obernburg)	147
Mönchroden (Coburg)	97, 230, 319
Monheim (Donauwörth)	284
Moorenweis (Fürstenfeldbruck)	54
Moos (Würzburg)	151
Moosach (Ebersberg)	50, 186, 312
Moosbach (Nürnberg)	128
Moosburg (Freising)	52, 187, 312
Moosham (Regensburg)	88
Moosinning (Erding)	51
Mörnsheim (Eichstätt)	120
Mörslingen (Dillingen a. d. Donau)	157
Mößling (Mühlldorf)	60
Möttingen (Nördlingen)	170
Mühlbach (Bad Neustadt a. d. Saale)	138
Mühlbach (Karlstadt)	141
Mühlldorf (Mühlldorf)	60, 192, 313
Mühlendorf (Bamberg)	94
Mühlhausen (Neumarkt i. d. OPf.)	218
Mühlhausen (Friedberg)	159
Mühlheim (Eichstätt)	120
Mühlried (Schrobenhausen)	65
Münchaurach (Höchstädt a. d. Aisch)	102
Münchldorf (Münchberg)	110, 237, 321
München (Stadtkreis)	2, 22, 42, 176, 298
München (Passau)	77
Münchenreuth (Hof)	102
Münchnerau (Landshut)	75
Münchshofen (Burglengenfeld)	83
Münnerstadt (Bad Kissingen)	137, 265, 325
Münsing (Wolftratshausen)	71
Münster (Straubing)	78
Münsterhausen	
(Krummbach [Schwaben])	165
Murnau (Weilheim)	69, 198, 315

## N

Nabburg (Nabburg)	85, 217, 317
Nagel (Wunsiedel)	116
Naila (Naila)	112, 238, 321
Naisa (Bamberg)	94
Nannhofen (Fürstenfeldbruck)	188
Neidstein (Sulzbach-Rosenberg)	89
Nemmersdorf (Bayreuth)	95
Nentschau (Rehau)	113
Nersingen (Neu-Ulm)	168
Nettelkofen (Ebersberg)	50
Neubeuern (Rosenheim)	63, 195, 314
Neuburg a. d. Donau	
(Stadtkreis)	18, 39, 153, 280, 309
Neuburg a. Inn (Passau)	77
Neudes (Wunsiedel)	116
Neudorf (Grafenau)	73
Neudorf (Naila)	112
Neudrossenfeld (Kulmbach)	107
Neuendettelsau (Ansbach)	250
Neuendorf (Lohr a. Main)	143
Neuenmarkt (Kulmbach)	107, 235, 320
Neuensorg (Stadtsteinach)	114
Neufahrn b. Freising (Freising)	52
Neufahrn i. NB. (Mallersdorf)	207
Neufang (Kronach)	104
Neufang (Kulmbach)	107
Neuhaus (Neustadt a. d. Waldnaab)	86
Neuhaus (Naila)	112
Neuhaus a. d. Eger (Rehau)	113
Neuhaus a. d. Pegnitz	
(Eschenbach i. d. OPf.)	84, 217, 317
Neuhaus a. Inn (Passau)	77
Neuhof (Pegnitz)	113
Neuhütten (Lohr a. Main)	143
Neukenroth (Kronach)	104
Neukirchen (Coburg)	97
Neukirchen a. d. Alz (Altötting)	44
Neukirchen a. Inn (Passau)	77
Neukirchen b. Sulzbach-Rosenberg	
(Sulzbach-Rosenberg)	89, 220, 318
Neukirchen vorm Wald (Passau)	77
Neumarkt i. d. OPf.	
(Stadtkreis)	8, 28, 81, 212, 302

Neumarkt-Sankt Veit (Mühlendorf) . . .	192
Neunburg vorm Wald (Neunburg vorm Wald) . . .	218, 333
Neundorf (Staffelstein) . . .	115
Neunhof (Fürth) . . .	122
Neunhof (Lauf [Pegnitz]) . . .	126
Neunkirchen a. Brand (Forchheim) . . .	100, 232, 320
Neunkirchen a. Sand (Lauf [Pegnitz]) . . .	126, 253, 323
Neunkirchen b. Leutershausen (Ansbach) . . .	119
Neuötting (Altötting) . . .	44, 183, 311
Neuried (München) . . .	61
Neusäß (Augsburg) . . .	155, 337
Neuses (Forchheim) . . .	100
Neuses (Kronach) . . .	105, 234, 320
Neuses (Ansbach) . . .	119
Neuses a. Brand (Coburg) . . .	230
Neuses a. d. Eichen (Coburg) . . .	230
Neusorg (Kemnath) . . .	85, 217, 317
Neustadt a. d. Aisch (Neustadt a. d. Aisch) . . .	127, 255, 323
Neustadt a. d. Donau (Kelheim) . . .	206
Neustadt a. d. Waldnaab (Neustadt a. d. Waldnaab) . . .	86, 219, 318
Neustadt b. Coburg (Stadtkreis) . . .	10, 31, 92, 227, 304
Neu-Ulm (Stadtkreis) . . .	18, 39, 153, 280, 309
Neu- u. Neershof (Coburg) . . .	97
Niederaichbach (Landshut) . . .	207
Niederalteich (Deggendorf) . . .	72
Niederaudorf (Rosenheim) . . .	64
Niederfüllbach (Coburg) . . .	97, 230, 319
Niederkam (Landshut) . . .	75
Niederlamitz (Wunsiedel) . . .	116, 335
Niederlindhart (Mallersdorf) . . .	76
Niedernberg (Obernberg) . . .	147
Niederndorf (Höchstädt a. d. Aisch) . . .	102
Niederroth (Dachau) . . .	49
Niedersteinbach (Alzenau i. UFr.) . . .	134, 264, 325
Niederwerrn (Schweinfurt) . . .	150, 336
Nittenau (Roding) . . .	220
Nittendorf (Regensburg) . . .	88
Nitzlbuch (Eschenbach i. d. Opf.) . . .	84, 217, 317
Nonnenhorn (Lindau [Bodensee]) . . .	173
Nordendorf (Donauwörth) . . .	158, 284, 328
Nordhalben (Kronach) . . .	234
Nordheim (Donauwörth) . . .	158
Nordheim v. d. Rhön (Mellrichstadt) . . .	145
Nördlingen (Stadtkreis) . . .	18, 39, 153, 281, 309
Nornheim (Günzburg) . . .	285
Nüdlingen (Bad Kissingen) . . .	137
Nurn (Kronach) . . .	105
Nürnberg (Stadtkreis) . . .	13, 33, 118, 245, 305
Nußdorf (Traunstein) . . .	67
Nußdorf a. Inn (Rosenheim) . . .	64

## O

Obbach (Schweinfurt) . . .	150
Obenhausen (Illertissen) . . .	163
Oberrafferbach (Aschaffenburg) . . .	136
Oberralling-See (Starnberg) . . .	66, 196, 315
Oberrammgau (Garmisch- Partenkirchen) . . .	189, 331
Oberasbach (Fürth) . . .	122, 335
Oberau (Garmisch- Partenkirchen) . . .	55, 189, 312
Oberaudorf (Rosenheim) . . .	64, 195, 314
Oberbach (Brückenaue) . . .	138
Oberbernbach (Aichach) . . .	43
Oberbessenbach (Aschaffenburg) . . .	136
Oberbeuren (Kaufbeuren) . . .	164
Oberdachstetten (Ansbach) . . .	119
Oberding (Erding) . . .	51
Oberdürrbach (Würzburg) . . .	151
Oberelchstatt (Eichstätt) . . .	120
Oberelchingen (Neu-Ulm) . . .	168, 290, 330
Obereuerheim (Schweinfurt) . . .	150
Oberfahlheim (Neu-Ulm) . . .	168

Oberfeldkirchen (Traunstein) . . .	67
Oberferrieden (Nürnberg) . . .	128
Oberfischbach (Bad Tölz) . . .	47
Obergangkofen (Landshut) . . .	75
Obergermaringen (Kaufbeuren) . . .	164
Oberglaum (Landshut) . . .	75
Obergriesbach (Aichach) . . .	43
Obergünzburg (Markt Oberdorf) . . .	165, 288, 329
Oberhaching (München) . . .	61, 331
Oberhaid (Bamberg) . . .	94
Oberhaunstadt (Ingolstadt) . . .	56, 331
Oberhausen (Weilheim) . . .	69
Oberhausen (Neuburg a. d. Donau) . . .	167, 289, 329
Oberhausen (Neu-Ulm) . . .	168
Oberhochstatt (Weißenburg i. Bay.) . . .	131
Oberigling (Landsberg) . . .	56
Oberkastl (Altötting) . . .	44
Obernöringen (Günzburg) . . .	161
Oberköblitz (Nabburg) . . .	85
Oberkonnersreuth (Bayreuth) . . .	95
Oberkotzau (Hof) . . .	103, 233, 320
Oberkreuzberg (Grafenau) . . .	74
Oberlangenstadt (Kronach) . . .	105
Oberlauter (Coburg) . . .	97, 230, 319
Obermedlingen (Dillingen a. d. Donau) . . .	157
Obermeitingen (Landsberg) . . .	56
Obernau (Aschaffenburg) . . .	136, 336
Obernbreit (Kitzingen) . . .	143
Obernburg (Obernburg) . . .	147, 273, 326
Obernorf (Ebersberg) . . .	50
Obernorf (Kelheim) . . .	74
Obernorf (Marktheidenfeld) . . .	145, 271, 326
Obernorf (Donauwörth) . . .	158
Obernzell (Wegscheid) . . .	211
Oberpfaffenhofen (Starnberg) . . .	66, 197, 315
Oberpfammern (Ebersberg) . . .	50
Oberpleichfeld (Kitzingen) . . .	143
Oberpreuschwitz (Bayreuth) . . .	95
Oberreitnau (Lindau [Bodensee]) . . .	173
Oberreute (Lindau [Bodensee]) . . .	173
Oberrodach (Kronach) . . .	105
Oberrosel (Wunsiedel) . . .	116
Oberschleißheim (München) . . .	61, 193, 314
Oberschondorf (Landsberg) . . .	56
Obersöchering (Weilheim) . . .	69
Oberstaußen (Sonthofen) . . .	291
Oberstorf (Sonthofen) . . .	291
Obersteben (Naila) . . .	112
Oberstimm (Ingolstadt) . . .	56
Oberstreu (Mellrichstadt) . . .	145
Oberteisenhof (Laufen) . . .	57
Obertheres (Haßfurt) . . .	140
Obertraubling (Regensburg) . . .	88, 219, 318
Oberviechtach (Oberviechtach) . . .	219, 333
Obervolkach (Gerolzhofen) . . .	139
Oberwaldbach (Günzburg) . . .	161
Oberwallenstadt (Lichtenfels) . . .	109
Oberwappenöst (Kemnath) . . .	85
Oberwarmentstein (Bayreuth) . . .	95
Oberweilersbach (Ebermannstadt) . . .	99
Oberweißbach (Münchberg) . . .	110
Oberweißbach (Rehau) . . .	113
Oberwerrn (Schweinfurt) . . .	150
Oberwildenaue (Neustadt a. d. Waldnaab) . . .	87
Oberwohlsbach (Coburg) . . .	97
Ochsenfeld (Eichstätt) . . .	120
Ochsenfurt (Ochsenfurt) . . .	149, 274, 327
Odelzhausen (Dachau) . . .	49
Oder (Burglengenfeld) . . .	83
Oderding (Weilheim) . . .	69
Oelkofen (Ebersberg) . . .	50
Oerlenbach (Bad Kissingen) . . .	265
Oesdorf (Forchheim) . . .	100
Oeslau (Coburg) . . .	98, 230, 319
Oettingen i. Bay. (Nördlingen) . . .	290
Offenberg (Deggendorf) . . .	73
Offenhausen (Hersbruck) . . .	125
Offenstetten (Kelheim) . . .	74
Offingen (Günzburg) . . .	161, 286, 329
Ohlstadt (Garmisch-Partenkirchen) . . .	55

Ohu (Landshut) . . .	75
Olding (Fürstenfeldbruck) . . .	54, 188, 312
Opfenbach (Lindau) . . .	173, 293, 330
Opferbaum (Karlstadt) . . .	142
Oppersdorf (Regensburg) . . .	88
Ort (Wolfstein) . . .	80, 211, 317
Ortenburg (Vilshofen) . . .	210
Ostendorf (Wertingen) . . .	172
Osterhofen (Vilshofen) . . .	210
Ostheim v. d. Rhön (Mellrichstadt) . . .	271
Ottendorf (Haßfurt) . . .	140
Ottenhofen (Erding) . . .	51
Ottensoos (Lauf [Pegnitz]) . . .	126, 335
Otterfing (Wolftratshausen) . . .	71
Ottersdorf (Schwabach) . . .	129
Ottmaring (Friedberg) . . .	159
Ottmarshausen (Augsburg) . . .	155
Ottobeuren (Memmingen) . . .	166, 288, 329
Otzing (Deggendorf) . . .	203
Oxenbrunn (Günzburg) . . .	161

## P

Pähl (Weilheim) . . .	69
Palling (Laufen) . . .	57
Pang (Rosenheim) . . .	64
Pankofen (Deggendorf) . . .	73, 203, 316
Pappenheim (Weißenburg i. Bay.) . . .	131, 257, 324
Parsberg (Miesbach) . . .	59
Parsberg (Parsberg) . . .	219, 333
Parsdorf (Ebersberg) . . .	50, 331
Partenkirchen, Garmisch- s. Garmisch-Partenkirchen	
Partenstein (Lohr a. Main) . . .	144
Passau (Stadtkreis) . . .	5, 25, 72, 202, 300
Pautzfeld (Forchheim) . . .	100
Pechhofen (Tirschenreuth) . . .	90
Pegnitz (Pegnitz) . . .	239, 335
Peiß (München) . . .	61
Peißenberg (Weilheim) . . .	69, 199, 315
Peiting (Schongau) . . .	64, 196, 315
Penzberg (Weilheim) . . .	69, 199, 315
Penzendorf (Schwabach) . . .	129, 335
Penzenhofen (Nürnberg) . . .	128
Penzing (Landsberg) . . .	56, 189, 313
Perach (Altötting) . . .	44
Percha (Starnberg) . . .	66
Petersaurach (Ansbach) . . .	119
Petersgmünd (Schwabach) . . .	130
Petershausen (Dachau) . . .	49, 185, 312
Peterskirchen (Eggenfelden) . . .	73
Peterswörth (Dillingen a. d. Donau) . . .	157
Pettendorf (Regensburg) . . .	88
Pettendorf (Bayreuth) . . .	95
Pettensiedel (Forchheim) . . .	100
Pfaffenberg (Mallersdorf) . . .	76
Pfaffenhausen (Mindelheim) . . .	289
Pfaffenhofen (Schwabach) . . .	130
Pfaffenhofen (Wertingen) . . .	172
Pfaffenhofen a. d. Ilm (Pfaffenhofen a. d. Ilm) . . .	62, 194, 314
Pfaffenhofen a. d. Roth (Neu-Ulm) . . .	168
Pfaffenreuth (Tirschenreuth) . . .	90, 221, 318
Pfarrkirchen (Pfarrkirchen) . . .	208, 332
Pfeffendorf (Rottenburg) . . .	209
Pfetrach (Landshut) . . .	76
Pflaumheim (Obernburg) . . .	148
Pfandorf (Rosenheim) . . .	195
Pfreimd (Nabburg) . . .	85
Pfrombach (Freising) . . .	52
Pfronten (Füssen) . . .	285
Pfuhl (Neu-Ulm) . . .	168, 337
Philippseut (Wolfstein) . . .	80
Pichl (Aichach) . . .	43
Piding (Berchtesgaden) . . .	185
Pielweichs (Deggendorf) . . .	73
Piesing (Altötting) . . .	44
Pietenfeld (Eichstätt) . . .	120
Pietling (Laufen) . . .	190
Pilgramseuth (Rehau) . . .	113
Pinzberg (Forchheim) . . .	100
Pirk (Neustadt a. d. Wald- naab) . . .	87, 219, 318

Pirkensee ( <i>Burglengenfeld</i> )	83
Planegg ( <i>München</i> )	61, 193, 314
Plattling ( <i>Deggendorf</i> )	73, 203, 316
Pleinfeld ( <i>Weißenburg i. Bay.</i> )	131, 257, 324
Pleinting ( <i>Vilshofen</i> )	79
Pleußen ( <i>Tirschenreuth</i> )	90
Pleystein ( <i>Vohenstrauß</i> )	221
Pliening ( <i>Ebersberg</i> )	50
Plößberg b. Selb ( <i>Rehau</i> )	113, 240, 321
Pöcking ( <i>Starnberg</i> )	66, 331
Pocking ( <i>Griesbach</i> )	205
Pödelndorf ( <i>Bamberg</i> )	94
Poigham ( <i>Griesbach</i> )	74
Poing ( <i>Ebersberg</i> )	50
Polling ( <i>Mühlndorf</i> )	192
Polling ( <i>Weilheim</i> )	69
Pölling ( <i>Neumarkt i. d. OPf.</i> )	85
Pommelsbrunn ( <i>Hersbruck</i> )	125
Ponholz ( <i>Regensburg</i> )	88, 220, 318
Poppenhausen ( <i>Schweinfurt</i> )	150
Poppenlauer ( <i>Bad Kissingen</i> )	137
Poppenreuth ( <i>Tirschenreuth</i> )	90
Poppenreuth ( <i>Münchberg</i> )	110
Poppenricht ( <i>Sulzbach-Rosenberg</i> )	89
Pöding ( <i>Ebersberg</i> )	50
Postbauer ( <i>Neumarkt i. d. OPf.</i> )	85
Postmünster ( <i>Pfarrkirchen</i> )	78
Pöttmes ( <i>Aichach</i> )	182
Poxdorf ( <i>Forchheim</i> )	100
Prag ( <i>Passau</i> )	77
Prebitz ( <i>Pegnitz</i> )	113
Pressath ( <i>Eschenbach i. d. OPf.</i> )	84, 217, 317
Presseck ( <i>Stadtsteinach</i> )	240
Pressig ( <i>Kronach</i> )	105, 234, 320
Pretzfeld ( <i>Ebermannstadt</i> )	99
Prex ( <i>Rehau</i> )	113
Priksenstadt ( <i>Gerolzhofen</i> )	139
Prien a. Chiemsee ( <i>Rosenheim</i> )	64, 195, 314
Priesendorf ( <i>Bamberg</i> )	94
Prinkofen ( <i>Mallersdorf</i> )	76
Prittzbach ( <i>Dachau</i> )	49
Proß ( <i>Kulmbach</i> )	107
Prutting ( <i>Rosenheim</i> )	64
Puchheim ( <i>Fürstenfeldbruck</i> )	54, 188, 312
Pullach ( <i>München</i> )	61, 193, 314
Pullenreuth ( <i>Kemnath</i> )	85
Pulling ( <i>Freising</i> )	52
Pürgen ( <i>Landsberg</i> )	56
Pürten ( <i>Mühlndorf</i> )	60
Puschendorf ( <i>Fürth</i> )	122
Putzbrunn ( <i>München</i> )	61
Pyrbaum ( <i>Neumarkt i. d. OPf.</i> )	85

## R

Rabenden ( <i>Traunstein</i> )	67
Rabenstein ( <i>Regen</i> )	78
Raigering ( <i>Amberg</i> )	82
Rain ( <i>Neuburg a. d. Donau</i> )	289
Raisting ( <i>Weilheim</i> )	69
Raitenhart ( <i>Altötting</i> )	44
Raitenhaslach ( <i>Altötting</i> )	45
Ramsenthal ( <i>Bayreuth</i> )	95
Ramsthal ( <i>Hammelburg</i> )	140
Randersacker ( <i>Würzburg</i> )	151, 337
Rannungen ( <i>Bad Kissingen</i> )	138
Rasch ( <i>Nürnberg</i> )	128
Rattelsdorf ( <i>Staffelstein</i> )	115
Rattenberg ( <i>Bogen</i> )	203
Rechtenbach ( <i>Lohr a. Main</i> )	144
Reckendorf ( <i>Ebern</i> )	139
Rederzhausen ( <i>Friedberg</i> )	159
Rednitzhembach ( <i>Schwabach</i> )	130
Redwitz a. d. Rodach ( <i>Lichtenfels</i> )	237, 334
Regelsbach ( <i>Schwabach</i> )	130
Regen ( <i>Regen</i> )	209, 332
Regensburg ( <i>Stadtkreis</i> )	8, 28, 81, 212, 302
Regenstau ( <i>Regensburg</i> )	88, 220, 318
Regnitzlosau ( <i>Rehau</i> )	113, 240, 322
Rehau ( <i>Rehau</i> )	113, 240, 322

Rehling ( <i>Aichach</i> )	43
Reichenbach ( <i>Kronach</i> )	105
Reichenberg ( <i>Pfarrkirchen</i> )	78
Reichenberg ( <i>Würzburg</i> )	151, 275, 327
Reichenschwand ( <i>Hersbruck</i> )	125, 335
Reichersbeuern ( <i>Bad Tölz</i> )	47
Reichertshausen ( <i>Pfaffenhofen a. d. Ilm</i> )	62, 194, 314
Reichertshofen ( <i>Ingolstadt</i> )	56, 189, 313
Reicholdsgrün ( <i>Wunsiedel</i> )	116
Reimlingen ( <i>Nördlingen</i> )	170
Reischenhart ( <i>Rosenheim</i> )	64
Reisenburg ( <i>Günzburg</i> )	161
Reistenhausen ( <i>Miltenberg</i> )	146, 272, 326
Reistingen ( <i>Dillingen a. d. Donau</i> )	157
Reitenbuch ( <i>Augsburg</i> )	155
Reiterswiesen ( <i>Bad Kissingen</i> )	138
Reitzenstein ( <i>Naila</i> )	112
Remshart ( <i>Günzburg</i> )	161
Rentweinsdorf ( <i>Ebern</i> )	139
Reppendorf ( <i>Kitzingen</i> )	143
Rettenbach ( <i>Günzburg</i> )	162
Retzbach ( <i>Karlstadt</i> )	142
Retzstadt ( <i>Karlstadt</i> )	142
Reundorf ( <i>Bamberg</i> )	94
Reuth ( <i>Forchheim</i> )	100, 334
Reuth b. Erbdorf ( <i>Neustadt a. d. Waldnaab</i> )	87
Reutti ( <i>Neu-Ulm</i> )	169
Ried ( <i>Dachau</i> )	49
Ried ( <i>Neuburg a. d. Donau</i> )	167
Rieden ( <i>Landsberg</i> )	56
Rieden ( <i>Kaufbeuren</i> )	164
Rieden a. d. Kitz ( <i>Günzburg</i> )	162
Riedering ( <i>Rosenheim</i> )	64
Riedheim ( <i>Günzburg</i> )	162
Riedlingen ( <i>Donauwörth</i> )	159, 284, 328
Riegsee ( <i>Weilheim</i> )	69
Rieneck ( <i>Gemünden</i> )	139
Riglasreuth ( <i>Kemnath</i> )	85
Rimbach ( <i>Kötzting</i> )	75
Rimpar ( <i>Würzburg</i> )	152, 337
Rimsting ( <i>Rosenheim</i> )	64
Rinchnachmündt ( <i>Regen</i> )	78
Rinnenthal ( <i>Friedberg</i> )	159
Rodach b. Coburg ( <i>Coburg</i> )	231
Rödelmaier ( <i>Bad Neustadt a. d. Saale</i> )	138
Rödelsee ( <i>Kitzingen</i> )	143
Rodenbach ( <i>Lohr a. Main</i> )	144
Rodesgrün ( <i>Naila</i> )	112
Roding ( <i>Roding</i> )	220, 334
Röfingen ( <i>Günzburg</i> )	162
Rögling ( <i>Donauwörth</i> )	159
Rohr ( <i>Schwabach</i> )	130
Rohrbach ( <i>Coburg</i> )	98
Rohrdorf ( <i>Rosenheim</i> )	195
Röhrmoos ( <i>Dachau</i> )	49
Röhrnbach ( <i>Wolfstein</i> )	211
Röllbach ( <i>Obernburg</i> )	148
Röllfeld ( <i>Obernburg</i> )	148
Rollhofen ( <i>Lauf [Pegnitz]</i> )	126, 254, 323
Rosenheim ( <i>Stadtkreis</i> )	2, 22, 42, 180, 298
Roßdorf ( <i>Laufen</i> )	57
Roßhaupten ( <i>Günzburg</i> )	162
Roßtal ( <i>Fürth</i> )	122, 335
Roth ( <i>Lichtenfels</i> )	109
Roth ( <i>Neu-Ulm</i> )	169
Roth b. Nürnberg ( <i>Schwabach</i> )	130, 256, 324
Rothaurach ( <i>Schwabach</i> )	130
Röthenbach ( <i>Allgäu</i> ) ( <i>Lindau</i> )	173, 293, 330
Röthenbach ( <i>Neustadt a. d. Waldnaab</i> )	87
Röthenbach ( <i>Wunsiedel</i> )	116, 335
Röthenbach a. d. Pegnitz ( <i>Lauf [Pegnitz]</i> )	126, 254, 323
Röthenbach b. Altdorf ( <i>Nürnberg</i> )	255
Röthenbach b. Sankt Wolfgang ( <i>Schwabach</i> )	130
Rothentbruck ( <i>Eschenbach i. d. OPf.</i> )	84
Rothentbach ( <i>Lohr a. Main</i> )	270
Rothenburg ob der Tauber ( <i>Stadtkreis</i> )	13, 33, 118, 248, 305
Rothentfels ( <i>Lohr a. Main</i> )	144

Rothenhof ( <i>Coburg</i> )	98
Rothenkirchen ( <i>Kronach</i> )	105, 235, 320
Rothenstadt ( <i>Neustadt a. d. Waldnaab</i> )	87, 333
Röthlein ( <i>Schweinfurt</i> )	150
Rott a. Inn ( <i>Wasserburg a. Inn</i> )	68
Rottach-Egern ( <i>Miesbach</i> )	59, 191, 313
Rottau ( <i>Traunstein</i> )	67
Röttenbach ( <i>Höchstädt a. d. Aisch</i> )	102
Rottenbauer ( <i>Würzburg</i> )	152
Rottenberg ( <i>Alzenau i. UFr.</i> )	135
Rottenburg ( <i>Rottenburg</i> )	209, 333
Rottendorf ( <i>Würzburg</i> )	152, 337
Rottershausen ( <i>Bad Kissingen</i> )	138
Rottthalmünster ( <i>Griesbach</i> )	205
Röttingen ( <i>Ochsenfurt</i> )	274
Rück ( <i>Obernburg</i> )	148
Rückersdorf ( <i>Lauf [Pegnitz]</i> )	126, 254, 323
Rüdenau ( <i>Miltenberg</i> )	146
Rüdenhausen ( <i>Gerolzhofen</i> )	139
Ruderatschhofen ( <i>Markt Oberdorf</i> )	165
Ruhmannsfelden ( <i>Viechtach</i> )	210
Ruhpolding ( <i>Traunstein</i> )	197
Ruhstorf ( <i>Eggenfelden</i> )	204
Ruhstorf ( <i>Griesbach</i> )	205, 332
Runding ( <i>Cham</i> )	84

## S

Saal ( <i>Kelheim</i> )	74, 206, 316
Saal a. d. Saale ( <i>Königshofen i. Grabfeld</i> )	270
Sachsen ( <i>Ansbach</i> )	119
Sack ( <i>Fürth</i> )	123
Sackenbach ( <i>Lohr a. Main</i> )	144
Sailauf ( <i>Aschaffenburg</i> )	136
Salching ( <i>Straubing</i> )	78
Salmannskirchen ( <i>Erding</i> )	51
Saltendorf ( <i>Burglengenfeld</i> )	83
Salz ( <i>Bad Neustadt a. d. Saale</i> )	138
Salzberg ( <i>Berchtesgaden</i> )	48, 331
Salzweg ( <i>Passau</i> )	77
Sand ( <i>Haßfurt</i> )	140
Sandbach ( <i>Passau</i> )	77
Sandelzhausen ( <i>Mainburg</i> )	76
Sankt Lorenz ( <i>Kempten [Allgäu]</i> )	164
Sankt Mang ( <i>Kempten [Allgäu]</i> )	164, 287, 329
Sankt Oswald ( <i>Grafenau</i> )	74
Sarching ( <i>Regensburg</i> )	88
Sassanfahrt ( <i>Bamberg</i> )	94
Sauerlach ( <i>Wolftratshausen</i> )	71, 200, 316
Saulgrub ( <i>Garmisch-Partenkirchen</i> )	55
Schabringen ( <i>Dillingen a. d. Donau</i> )	283
Schafthall ( <i>Miesbach</i> )	59, 191, 313
Schäftlarn ( <i>Wolftratshausen</i> )	71, 332
Schaibing ( <i>Wegscheid</i> )	79
Schalkhausen ( <i>Ansbach</i> )	119
Schaildorf ( <i>Ebersberg</i> )	50
Schambach ( <i>Weißenburg i. Bay.</i> )	132
Schaunstein ( <i>Naila</i> )	239, 334
Scheidegg ( <i>Lindau</i> )	174, 293, 330
Scheinfeld ( <i>Scheinfeld</i> )	256, 335
Schepach ( <i>Günzburg</i> )	162, 286, 329
Schernbeck ( <i>Coburg</i> )	98, 231, 319
Scheßlitz ( <i>Bamberg</i> )	94, 229, 319
Scheuerfeld ( <i>Coburg</i> )	98
Scheyern ( <i>Pfaffenhofen a. d. Ilm</i> )	194
Schierling ( <i>Mallersdorf</i> )	208
Schießen ( <i>Neu-Ulm</i> )	169
Schillingsfürst ( <i>Rothenburg ob der Tauber</i> )	256
Schimborn ( <i>Alzenau i. UFr.</i> )	135
Schippach ( <i>Obernburg</i> )	148
Schirmitz ( <i>Neustadt a. d. Waldnaab</i> )	87
Schirnding ( <i>Wunsiedel</i> )	116, 241, 322
Schlag ( <i>Grafenau</i> )	205
Schlitzendorf ( <i>Viechtach</i> )	79
Schlegel ( <i>Hof</i> )	103
Schlehdorf ( <i>Weilheim</i> )	70
Schlicht ( <i>Amberg</i> )	215
Schliersee ( <i>Miesbach</i> )	59, 191, 313
Schlipshaus ( <i>Augsburg</i> )	155

Schlottenhof (*Wunsiedel*) . . . . . 116  
 Schlüsselfeld (*Höchstadt*  
*a. d. Aisch*) . . . . . 232  
 Schmachtenberg (*Haßfurt*) . . . . . 140  
 Schmichen (*Friedberg*) . . . . . 159  
 Schmölz (*Kronach*) . . . . . 105  
 Schnabelwaid (*Pegnitz*) . . . . . 113  
 Schnaid (*Kronach*) . . . . . 105  
 Schnaittach (*Lauf [Pegnitz]*) 126, 254, 323  
 Schnaittenbach (*Amberg*) . . . . . 82, 215, 317  
 Schneckenlohe (*Kronach*) . . . . . 105  
 Schneeberg (*Miltenberg*) . . . . . 146  
 Schneizlreuth (*Berchtesgaden*) . . . . . 48  
 Schneppenbach (*Alzenau i. UFr.*) . . . . . 135  
 Schney (*Lichtenfels*) . . . . . 109, 237, 321  
 Schnutenbach (*Günzburg*) . . . . . 162  
 Schöllang (*Sonthofen*) . . . . . 171  
 Schöllkrippen  
*(Alzenau i. UFr.)* . . . . . 135, 264, 325  
 Schönauf (*Berchtesgaden*) . . . . . 48, 331  
 Schönbach (*Grafenau*) . . . . . 205  
 Schönbach (*Lauf [Pegnitz]*) . . . . . 126  
 Schönbrunn (*Landshut*) . . . . . 76  
 Schönbrunn (*Wolfstein*) . . . . . 80  
 Schönbrunn (*Neustadt a. d. Waldnaab*) 87  
 Schönbrunn (*Bamberg*) . . . . . 94  
 Schönbrunn (*Wunsiedel*) . . . . . 116  
 Schongau (*Schongau*) . . . . . 65, 196, 315  
 Schöngesing (*Fürstfeldbruck*) . . . . . 54  
 Schönhaid (*Tirschenreuth*) . . . . . 90  
 Schönhofen (*Regensburg*) . . . . . 88  
 Schöningen (*Schweinfurt*) . . . . . 150, 274, 327  
 Schönwald (*Rehau*) . . . . . 113, 240, 322  
 Schorkendorf (*Coburg*) . . . . . 98  
 Schraudenbach (*Schweinfurt*) . . . . . 150  
 Schreez (*Bayreuth*) . . . . . 96  
 Schretzheim (*Dillingen a. d.*  
*Donau*) . . . . . 157, 283, 328  
 Schrobenhausen  
*(Schrobenhausen)* . . . . . 65, 196, 315  
 Schwabach (*Stadtkreis*) 13, 33, 118, 249, 305  
 Schwabhausen b. Dachau (*Dachau*) . . . . . 49  
 Schwabhausen b. Landsberg  
*(Landsberg)* . . . . . 57  
 Schwabmünchen  
*(Schwabmünchen)* . . . . . 170, 291, 330  
 Schwabsoien (*Schongau*) . . . . . 65  
 Schwaig (*Nürnberg*) . . . . . 128, 335  
 Schwand (*Stadtsteinach*) . . . . . 114  
 Schwand b. Nürnberg (*Schwabach*) . . . . . 130  
 Schwandorf i. Bay.  
*(Stadtkreis)* . . . . . 8, 28, 81, 214, 302  
 Schwanenkirchen (*Deggendorf*) . . . . . 73  
 Schwanfeld (*Schweinfurt*) . . . . . 150  
 Schwangau (*Füssen*) . . . . . 160, 285, 328  
 Schwarzach b. Kulmbach (*Kulmbach*) 107  
 Schwarzenbach (*Tirschenreuth*) . . . . . 90  
 Schwarzenbach a. d. sächs. Saale  
*(Hof)* . . . . . 103, 233, 320  
 Schwarzenbach a. Wald (*Naila*) 239, 334  
 Schwarzenbruck (*Nürnberg*) . . . . . 128, 335  
 Schwarzenfeld (*Nabburg*) . . . . . 218  
 Schwarzenstein (*Naila*) . . . . . 112  
 Schwebheim (*Schweinfurt*) . . . . . 150  
 Schweinersdorf (*Freising*) . . . . . 52  
 Schweinfurt  
*(Stadtkreis)* . . . . . 15, 36, 133, 261, 307  
 Schwenningen  
*(Dillingen a. d. Donau)* . . . . . 157  
 Schwüritz (*Lichtenfels*) . . . . . 109  
 Seebach (*Deggendorf*) . . . . . 73  
 Seehausen (*Weilheim*) . . . . . 70  
 Seelach (*Kronach*) . . . . . 105  
 Segnitz (*Kitzingen*) . . . . . 143  
 Seidmannsdorf (*Coburg*) . . . . . 98  
 Selb (*Stadtkreis*) . . . . . 11, 31, 93, 228, 304  
 Selbitz (*Naila*) . . . . . 112, 239, 321  
 Senden (*Neu-Ulm*) . . . . . 169, 290, 330  
 Sennfeld (*Schweinfurt*) . . . . . 150, 274, 327  
 Seubelsdorf (*Lichtenfels*) . . . . . 109, 237, 321  
 Seugast (*Amberg*) . . . . . 82  
 Seukendorf (*Fürth*) . . . . . 123  
 Seußen (*Wunsiedel*) . . . . . 117, 242, 322  
 Seyboldsdorf (*Vilsbiburg*) . . . . . 79

Seybothenreuth (*Bayreuth*) . . . . . 96  
 Sickershausen (*Kitzingen*) . . . . . 143  
 Siegenburg (*Kelheim*) . . . . . 206  
 Siegersbrunn (*München*) . . . . . 61  
 Siegsdorf (*Traunstein*) . . . . . 67, 197, 315  
 Sielenbach (*Aichach*) . . . . . 43  
 Sigmarszell (*Lindau [Bodensee]*) . . . . . 293  
 Sigmertshausen (*Dachau*) . . . . . 49  
 Simbach a. Inn (*Pfarrkirchen*) . . . . . 209, 332  
 Simmelsdorf (*Lauf [Pegnitz]*) . . . . . 126  
 Simmerberg (*Lindau*) . . . . . 174, 293, 330  
 Simonshofen (*Lauf [Pegnitz]*) . . . . . 126  
 Sindelsdorf (*Weilheim*) . . . . . 70  
 Sinzing (*Regensburg*) . . . . . 88  
 Söcking (*Starnberg*) . . . . . 66, 331  
 Soden (*Obernburg*) . . . . . 148  
 Söldenau (*Vilshofen*) . . . . . 79  
 Solnhofen (*Weißenburg*  
*i. Bay.*) . . . . . 132, 258, 324  
 Sommerau (*Obernburg*) . . . . . 148  
 Sommerhausen (*Ochsenfurt*) 149, 274, 327  
 Sommerkahl (*Alzenau i. UFr.*) . . . . . 135  
 Sonnefeld (*Coburg*) . . . . . 98, 231, 319  
 Sonthofen (*Sonthofen*) . . . . . 171, 292, 330  
 Spalt (*Schwabach*) . . . . . 130  
 Spardorf (*Erlangen*) . . . . . 121, 251, 322  
 Sparneck (*Münchberg*) . . . . . 110, 238, 321  
 Spatzhausen (*Weilheim*) . . . . . 70  
 Speikern (*Lauf [Pegnitz]*) . . . . . 127  
 Spielberg (*Rehau*) . . . . . 114  
 Stadeln (*Fürth*) . . . . . 123, 251, 323  
 Stadtbergen (*Augsburg*) . . . . . 155, 282, 328  
 Stadtprozelten (*Marktheidenfeld*) . . . . . 145  
 Stadtschwarzach (*Kitzingen*) . . . . . 143  
 Stadtsteinach (*Stadtsteinach*) . . . . . 240, 335  
 Staffelstein (*Staffelstein*) . . . . . 115, 240, 322  
 Stammbach (*Münchberg*) . . . . . 110, 238, 321  
 Stammham (*Altötting*) . . . . . 45  
 Starnberg (*Starnberg*) . . . . . 66, 197, 315  
 Stätzling (*Friedberg*) . . . . . 160  
 Staufien (*Dillingen a. d. Donau*) . . . . . 157  
 Stegaurach (*Bamberg*) . . . . . 94  
 Stein i. Allgäu (*Sonthofen*) . . . . . 171  
 Stein a. d. Traun (*Traunstein*) . . . . . 197, 332  
 Stein b. Nürnberg (*Nürnberg*) 128, 256, 324  
 Steinach a. d. Steinach (*Coburg*) . . . . . 231  
 Steinbach (*Fürth*) . . . . . 123  
 Steinbach (*Aschaffenburg*) . . . . . 136  
 Steinbach (*Haßfurt*) . . . . . 140  
 Steinbach (*Lohr a. Main*) . . . . . 144  
 Steinbach a. d. Haide (*Kronach*) . . . . . 235  
 Steinbach a. Wald (*Kronach*) 105, 235, 320  
 Steinbach b. Geroldsdgrün (*Naila*) . . . . . 112  
 Steinberg (*Burglengenfeld*) . . . . . 83  
 Steinberg (*Kronach*) . . . . . 105  
 Steinebach (*Starnberg*) . . . . . 66  
 Steingriff (*Schrobenhausen*) . . . . . 65  
 Steinheim (*Dillingen a. d. Donau*) . . . . . 157  
 Steinheim (*Memmingen*) . . . . . 166  
 Steinheim (*Neu-Ulm*) . . . . . 169  
 Steinwiesen (*Kronach*) . . . . . 235  
 Stephanskirchen (*Rosenheim*) 64, 195, 314  
 Stephansposching (*Deggendorf*) . . . . . 73  
 Steppach (*Augsburg*) . . . . . 155, 337  
 Stettbach (*Schweinfurt*) . . . . . 150  
 Stetten (*Karlstadt*) . . . . . 142  
 Stettenhofen (*Augsburg*) . . . . . 155, 282, 328  
 Stettfeld (*Haßfurt*) . . . . . 140  
 Stockheim (*Kronach*) . . . . . 105, 235, 320  
 Stockheim (*Mellrichstadt*) . . . . . 272  
 Stockstadt a. Main  
*(Aschaffenburg)* . . . . . 136, 265, 325  
 Stöppach (*Coburg*) . . . . . 98  
 Straas (*Münchberg*) . . . . . 110  
 Straß (*Laufen*) . . . . . 57  
 Straß (*Neu-Ulm*) . . . . . 169, 290, 330  
 Straßberg (*Schwabmünchen*) . . . . . 171  
 Straßbessenbach (*Aschaffenburg*) . . . . . 136  
 Straßdorf (*Naila*) . . . . . 112  
 Straßkirchen (*Passau*) . . . . . 77  
 Straßkirchen (*Straubing*) . . . . . 209

Straßlach (*Wolfratshausen*) . . . . . 71  
 Straubing (*Stadtkreis*) 5, 25, 72, 202, 300  
 Streiberg (*Ebermannstadt*) . . . . . 99  
 Strullendorf (*Bamberg*) . . . . . 94  
 Stulln (*Nabburg*) . . . . . 85, 218  
 Sulzbach a. Inn (*Passau*) . . . . . 208  
 Sulzbach a. Main (*Obernburg*) . . . . . 148, 336  
 Sulzbach-Rosenberg  
*(Sulzbach-Rosenberg)* . . . . . 89, 220, 318  
 Sulzberg (*Kempten [Allgäu]*) . . . . . 164  
 Sulzfeld a. Main (*Kitzingen*) . . . . . 143  
 Sulzheim (*Gerolzhofen*) . . . . . 139  
 Sulzthal (*Hammelburg*) . . . . . 140  
 Sünching (*Regensburg*) . . . . . 220  
 Surberg (*Traunstein*) . . . . . 67  
 Surheim (*Laufen*) . . . . . 57  
 Sylbach (*Haßfurt*) . . . . . 140

## T

Tacherting (*Traunstein*) . . . . . 67, 198, 315  
 Täfertingen (*Augsburg*) . . . . . 156  
 Tann (*Pfarrkirchen*) . . . . . 209  
 Tapfheim (*Dillingen a. d. Donau*) . . . . . 158  
 Tattenhausen (*Bad Aibling*) . . . . . 46  
 Tauberrettersheim (*Ochsenfurt*) . . . . . 149  
 Taufkirchen (*München*) . . . . . 62, 331  
 Taufkirchen (Vils) (*Erding*) . . . . . 187  
 Tauperlitz (*Hof*) . . . . . 103  
 Taxöldern (*Neunburg vorm Wald*) . . . . . 86  
 Tegernheim (*Regensburg*) . . . . . 89, 333  
 Tegernsee (*Miesbach*) . . . . . 59, 191, 313  
 Teisbach (*Dingolfing*) . . . . . 73  
 Teisendorf (*Laufen*) . . . . . 58, 190, 313  
 Teising (*Altötting*) . . . . . 45  
 Teisnach (*Viechtach*) . . . . . 210, 333  
 Tennenlohe (*Erlangen*) . . . . . 121  
 Tettau (*Kronach*) . . . . . 235  
 Teublitz (*Burglengenfeld*) . . . . . 84, 216, 317  
 Teugn (*Kelheim*) . . . . . 75  
 Teuschnitz (*Kronach*) . . . . . 105  
 Thal (*Neu-Ulm*) . . . . . 169  
 Thaldorf (*Kelheim*) . . . . . 206  
 Thalfingen (*Neu-Ulm*) . . . . . 169, 337  
 Thalheim (*Erding*) . . . . . 51  
 Thalkirchdorf (*Sonthofen*) . . . . . 171  
 Thalmassing (*Regensburg*) . . . . . 89  
 Thalmassing (*Hilpoltstein*) . . . . . 253  
 Thanhausen (*Tirschenreuth*) . . . . . 90  
 Thann (*Coburg*) . . . . . 98  
 Thannhausen  
*(Kulmbach [Schwabach])* . . . . . 287, 337  
 Theilheim (*Schweinfurt*) . . . . . 150  
 Theilheim (*Würzburg*) . . . . . 152  
 Theisenort (*Kronach*) . . . . . 105  
 Thierbach (*Naila*) . . . . . 112  
 Thiergarten (*Bayreuth*) . . . . . 95  
 Thiersheim (*Wunsiedel*) . . . . . 242  
 Thierstein (*Wunsiedel*) . . . . . 117  
 Thonberg (*Kronach*) . . . . . 106  
 Thüngen (*Karlstadt*) . . . . . 142  
 Thüngesheim (*Würzburg*) . . . . . 152, 337  
 Thurn (*Forchheim*) . . . . . 100  
 Thurnau (*Kulmbach*) . . . . . 107  
 Thyrnau (*Passau*) . . . . . 77  
 Tiefenbach (*Landshut*) . . . . . 76  
 Tiefenbach (*Passau*) . . . . . 77  
 Tiefenbach (*Illertissen*) . . . . . 163  
 Tiefenlauter (*Coburg*) . . . . . 98  
 Tirschenreuth (*Tirschenreuth*) . . . . . 221, 334  
 Tittling (*Passau*) . . . . . 208  
 Tittmoning (*Laufen*) . . . . . 190  
 Töging (*Altötting*) . . . . . 45, 183, 311  
 Töging (*Beilngries*) . . . . . 82  
 Töpen (*Hof*) . . . . . 103  
 Trabelsdorf (*Bamberg*) . . . . . 94  
 Trailsdorf (*Bamberg*) . . . . . 94  
 Traßberg (*Amberg*) . . . . . 82, 333  
 Traubing (*Starnberg*) . . . . . 67  
 Traunstein (*Stadtkreis*) 2, 22, 43, 181, 298  
 Traunwalchen (*Traunstein*) . . . . . 68  
 Trebtag (*Kulmbach*) . . . . . 107, 236, 321  
 Trennfurt (*Obernburg*) . . . . . 148, 273, 326  
 Treuchtlingen  
*(Weißenburg i. Bay.)* . . . . . 132, 258, 324

Trieb ( <i>Lichtenfels</i> )	109
Trogen ( <i>Hof</i> )	103, 334
Trosdorf ( <i>Bamberg</i> )	94
Tröstau ( <i>Wunsiedel</i> )	117, 335
Trostberg ( <i>Traunstein</i> )	68, 198, 315
Trübenbach ( <i>Coburg</i> )	98
Trunkelsberg ( <i>Memmingen</i> )	166
Trunstadt ( <i>Bamberg</i> )	94
Tschirn ( <i>Kronach</i> )	106
Tuchenbach ( <i>Fürth</i> )	123
Tüchelhausen ( <i>Ochsenfurt</i> )	149
Türkenfeld ( <i>Fürstenfeldbruck</i> )	54, 188, 312
Türkheim ( <i>Mindelheim</i> )	289, 337
Tüschnitz ( <i>Kronach</i> )	106
Tüßling ( <i>Altötting</i> )	45
Tütschengereuth ( <i>Bamberg</i> )	94
Tutzing ( <i>Starnberg</i> )	67, 197, 315
Tyrlaching ( <i>Laufen</i> )	58

## U

Ueberacker ( <i>Fürstenfeldbruck</i> )	54
Uebersee ( <i>Traunstein</i> )	68, 198, 315
Uechtelhausen ( <i>Schweinfurt</i> )	150
Uengershausen ( <i>Würzburg</i> )	152
Uffenheim ( <i>Uffenheim</i> )	257, 336
Uffing ( <i>Weilheim</i> )	70
Unfinden ( <i>Hofheim i. UFr.</i> )	141
Ungerhausen ( <i>Memmingen</i> )	166
Unsernherrn ( <i>Ingolstadt</i> )	56, 331
Unslöben ( <i>Bad Neustadt a. d. Saale</i> )	266
Unterafferbach ( <i>Aschaffenburg</i> )	137
Unteraltling ( <i>Fürstenfeldbruck</i> )	54
Unterammergau ( <i>Garmisch-Partenkirchen</i> )	55
Unterbechingen ( <i>Dillingen a. d. Donau</i> )	158
Unterbiberg ( <i>München</i> )	62, 193, 314
Unterbürgkirchen ( <i>Altötting</i> )	45
Unterdießen ( <i>Kaufbeuren</i> )	164
Unterdornlach ( <i>Kulmbach</i> )	107
Unterdürrbach ( <i>Würzburg</i> )	152, 337
Untereichen ( <i>Illertissen</i> )	163
Untereichingen ( <i>Neu-Ulm</i> )	169
Untereuerheim ( <i>Schweinfurt</i> )	150
Unterfahlheim ( <i>Neu-Ulm</i> )	169
Unterferrieden ( <i>Nürnberg</i> )	128
Untergrasensee ( <i>Pfarrkirchen</i> )	78
Unterhaching ( <i>München</i> )	62, 194, 314
Unterhausen ( <i>Weilheim</i> )	70
Unterhausen ( <i>Neuburg a. d. Donau</i> )	239
Unterhöhenstetten ( <i>Wolfstein</i> )	50
Unterkastl ( <i>Altötting</i> )	45
Unterknöringen ( <i>Günzburg</i> )	162
Unterkotzau ( <i>Hof</i> )	103
Unterlangenstadt ( <i>Kronach</i> )	106
Unterlauter ( <i>Coburg</i> )	98
Unterleinach ( <i>Würzburg</i> )	152
Unterleiterbach ( <i>Staffelstein</i> )	115
Untermeitingen ( <i>Schwabmünchen</i> )	171
Unterneukirchen ( <i>Altötting</i> )	45, 183, 311
Unterpfaffenhofen ( <i>Fürstenfeldbruck</i> )	54, 188, 312
Unterpleichfeld ( <i>Würzburg</i> )	152
Unterreichenbach ( <i>Schwabach</i> )	130
Unterrodach ( <i>Kronach</i> )	106, 235, 320
Unterroth ( <i>Illertissen</i> )	163
Unterschleißheim ( <i>München</i> )	62, 331
Unterschondorf ( <i>Landsberg</i> )	57, 190, 313
Untersiemau ( <i>Coburg</i> )	98, 231, 319
Untersteinach ( <i>Bamberg</i> )	94
Untersteinach ( <i>Stadtsteinach</i> )	114, 335
Untertheres ( <i>Haßfurt</i> )	141
Untertürkheim ( <i>Wertingen</i> )	172
Unterweilersbach ( <i>Ebermannstadt</i> )	99
Unterweißenbach ( <i>Rehau</i> )	114
Unterweißenbrunn ( <i>Bad Neustadt a. d. Saale</i> )	138
Unterwurmloch ( <i>Gunzenhausen</i> )	123
Ustersbach ( <i>Augsburg</i> )	156
Utteneuth ( <i>Erlangen</i> )	121, 251, 322
Utting ( <i>Landsberg</i> )	57

## V

Vach ( <i>Fürth</i> )	123, 252, 323
Vagen ( <i>Bad Aibling</i> )	46
Valley ( <i>Miesbach</i> )	59
Veit, Sankt, s. Neumarkt-Sankt Veit	
Veitlahm ( <i>Kulmbach</i> )	107
Veitsbronn ( <i>Fürth</i> )	123, 335
Veitshöchheim ( <i>Würzburg</i> )	152, 275, 327
Velden ( <i>Vilsbiburg</i> )	210
Velden ( <i>Hersbruck</i> )	125, 252, 323
Versbach ( <i>Würzburg</i> )	152, 275, 327
Vestenbergr ( <i>Ansbach</i> )	120
Viechtach ( <i>Viechtach</i> )	210, 333
Viehhausen ( <i>Regensburg</i> )	89, 220, 318
Vielitz ( <i>Rehau</i> )	114
Viereth ( <i>Bamberg</i> )	94
Vierkirchen ( <i>Dachau</i> )	49
Vilsbiburg ( <i>Vilsbiburg</i> )	79, 210, 317
Vilseck ( <i>Amberg</i> )	215
Vilsheim ( <i>Landsbut</i> )	76
Vilshofen ( <i>Vilshofen</i> )	210, 333
Vilshofen ( <i>Amberg</i> )	215
Voccawind ( <i>Ebern</i> )	267
Vogtendorf ( <i>Kronach</i> )	106
Vohburg a. d. Donau ( <i>Pfaffenhofen a. d. Ilm</i> )	62
Vohenstrauß ( <i>Vohenstrauß</i> )	221, 334
Voithring ( <i>Illertissen</i> )	163, 286, 329
Voitsumra ( <i>Wunsiedel</i> )	117
Volkach ( <i>Gerolzhofen</i> )	268
Volkmanngrün ( <i>Naila</i> )	112
Vornbach ( <i>Passau</i> )	77
Vorra ( <i>Hersbruck</i> )	125

## W

Waakirchen ( <i>Miesbach</i> )	59, 191, 313
Wackersberg ( <i>Bad Tölz</i> )	47
Wackersdorf ( <i>Burglengenfeld</i> )	216, 333
Waging a. See ( <i>Laufen</i> )	190
Wagolshausen ( <i>Schweinfurt</i> )	150
Wald a. d. Alz ( <i>Altötting</i> )	45
Waldaschaff ( <i>Aschaffenburg</i> )	137
Waldbüttelbrunn ( <i>Würzburg</i> )	152, 337
Waldershof ( <i>Tirschenreuth</i> )	90, 221, 318
Waldkirchen ( <i>Wolfstein</i> )	211, 333
Waldkraiburg ( <i>Mühlhofen</i> )	192, 331
Waldmünchen ( <i>Waldmünchen</i> )	221, 334
Waldsachsen ( <i>Coburg</i> )	98
Waldsassen ( <i>Tirschenreuth</i> )	90, 221, 318
Waldestetten ( <i>Günzburg</i> )	162
Waldthurn ( <i>Vohenstrauß</i> )	90
Wallenhausen ( <i>Neu-Ulm</i> )	169
Wallerdorf ( <i>Landau a. d. Isar</i> )	207
Wallerstein ( <i>Nördlingen</i> )	170, 290, 330
Wallshausen ( <i>Landsberg</i> )	57
Walpersdorf ( <i>Schwabach</i> )	130
Walsdorf ( <i>Bamberg</i> )	95
Waltenhofen ( <i>Kempten [Allgäu]</i> )	164, 287, 329
Wang ( <i>Freising</i> )	52
Warmensteinach ( <i>Bayreuth</i> )	229
Wartenberg ( <i>Erding</i> )	51
Wartenfels ( <i>Stadtsteinach</i> )	114
Wasching ( <i>Wolfstein</i> )	80
Wasserburg ( <i>Günzburg</i> )	162
Wasserburg a. Bodensee	174, 293, 330
Wasserburg a. Inn ( <i>Wasserburg a. Inn</i> )	198, 332
Wasserlos ( <i>Alzenau i. UFr.</i> )	135
Wassermungenau ( <i>Schwabach</i> )	130
Wassertrüdingen ( <i>Dinkelsbühl</i> )	250
Wasserzell ( <i>Eichstätt</i> )	120
Wesscheid ( <i>Wegscheid</i> )	211, 333
Wehringen ( <i>Schwabmünchen</i> )	171, 337
Weibersbrunn ( <i>Aschaffenburg</i> )	137
Weichs ( <i>Dachau</i> )	49
Weidach ( <i>Wolftrathhausen</i> )	71
Weidach ( <i>Coburg</i> )	98
Weiden ( <i>Stadtkeis</i> )	8, 28, 81, 214, 302
Weidenberg ( <i>Bayreuth</i> )	95, 229, 319
Weidhausen b. Coburg ( <i>Coburg</i> )	231, 334

Weidnitz ( <i>Lichtenfels</i> )	109
Weigendorf ( <i>Sulzbach-Rosenberg</i> )	89
Weigenhofen ( <i>Lauf [Pegnitz]</i> )	127
Weihenstephan ( <i>Landsbut</i> )	207
Weihmühl ( <i>Landsbut</i> )	76
Weilbach ( <i>Miltenberg</i> )	146, 272, 326
Weiler im Allgäu ( <i>Lindau</i> )	174, 293, 330
Weilheim ( <i>Weilheim</i> )	70, 199, 315
Weimersheim ( <i>Weilburg i. Bay.</i> )	132
Weinberg ( <i>Feuchtwangen</i> )	121
Weindorf ( <i>Weilheim</i> )	70
Weinzierlein ( <i>Fürth</i> )	123
Weisendorf ( <i>Höchstädt a. d. Aisch</i> )	102
Weismain ( <i>Lichtenfels</i> )	109, 237, 321
Weißdorf ( <i>Münchberg</i> )	110
Weissenbrunn ( <i>Kronach</i> )	106, 235, 320
Weissenbrunn a. Forst ( <i>Coburg</i> )	99
Weissenbrunn vorm Wald ( <i>Coburg</i> )	99
Weissenburg i. Bay. ( <i>Stadtkreis</i> )	13, 33, 118, 249, 305
Weissenhorn ( <i>Neu-Ulm</i> )	169, 290, 330
Weissenhohe ( <i>Forchheim</i> )	100, 232, 320
Weissenberg ( <i>Lindau [Bodensee]</i> )	174
Weissensee ( <i>Füssen</i> )	160
Weissenstadt ( <i>Wunsiedel</i> )	117, 242, 322
Weitersdorf ( <i>Fürth</i> )	123
Weitnau ( <i>Kempten [Allgäu]</i> )	165, 287, 329
Weitramsdorf ( <i>Coburg</i> )	231
Welden ( <i>Augsburg</i> )	156
Weltsch ( <i>Kronach</i> )	106
Weilerstadt ( <i>Erlangen</i> )	121
Wellheim ( <i>Eichstätt</i> )	120
Weltenburg ( <i>Kelheim</i> )	75
Wendelstein ( <i>Schwabach</i> )	130, 335
Wenighörsbach ( <i>Aschaffenburg</i> )	137
Wenigumstadt ( <i>Obernburg</i> )	148
Wenzenbach ( <i>Regensburg</i> )	89
Weppersdorf ( <i>Forchheim</i> )	100
Wernberg ( <i>Nabburg</i> )	218
Werneck ( <i>Schweinfurt</i> )	150, 275, 327
Wernfeld ( <i>Gemünden</i> )	139
Wernstein ( <i>Kulmbach</i> )	107
Wertingen ( <i>Wertingen</i> )	292, 337
Wesszell ( <i>Friedberg</i> )	160
Weßling ( <i>Starnberg</i> )	67
Westach ( <i>Wasserburg a. Inn</i> )	68
Westendorf ( <i>Wertingen</i> )	172
Westerheim ( <i>Memmingen</i> )	166
Westerndorf St. Peter ( <i>Rosenheim</i> )	64, 331
Westheim b. Augsburg ( <i>Augsburg</i> )	156, 282, 328
Westheim b. Haßfurt ( <i>Haßfurt</i> )	141
Wettelsheim ( <i>Gunzenhausen</i> )	123
Wettstetten ( <i>Ingolstadt</i> )	56
Wetzendorf ( <i>Lauf [Pegnitz]</i> )	127
Wetzldorf ( <i>Neustadt a. d. Waldnaab</i> )	87
Weyer ( <i>Schweinfurt</i> )	150
Wiechs ( <i>Bad Aibling</i> )	46
Wiedergeltingen ( <i>Mindelheim</i> )	167
Wielenbach ( <i>Weilheim</i> )	70
Wies ( <i>Miesbach</i> )	59
Wiesau ( <i>Tirschenreuth</i> )	90, 221, 318
Wiesenfeld b. Coburg ( <i>Coburg</i> )	99
Wiesengied ( <i>Bamberg</i> )	95
Wiesentha ( <i>Forchheim</i> )	101
Wiesentheid ( <i>Gerolzhofen</i> )	268
Wiesethbruck ( <i>Feuchtwangen</i> )	121
Wiggensbach ( <i>Kempten [Allgäu]</i> )	165
Wildenheid ( <i>Coburg</i> )	99
Wildenroth ( <i>Fürstenfeldbruck</i> )	54
Wildenwart ( <i>Rosenheim</i> )	64
Wildflecken ( <i>Brückena</i> )	267
Wilhelmsdorf ( <i>Neustadt a. d. Aisch</i> )	255
Wilhelmsthal ( <i>Kronach</i> )	106
Wilhermsdorf ( <i>Neustadt a. d. Aisch</i> )	127
Willersdorf ( <i>Forchheim</i> )	101
Willing ( <i>Bad Aibling</i> )	46
Willishausen ( <i>Augsburg</i> )	156
Willmatshofen ( <i>Augsburg</i> )	156
Willmering ( <i>Cham</i> )	84
Willmersreuth ( <i>Kulmbach</i> )	107
Wimmelbach ( <i>Forchheim</i> )	101
Windheim ( <i>Kronach</i> )	106



Windischbergerdorf ( <i>Cham</i> ) . . . . .	84
Windischgrün ( <i>Naila</i> ) . . . . .	112
Windischeschenbach ( <i>Neustadt a. d. Waldnaab</i> ) 87, 219, 318	
Windpassing ( <i>Wegscheid</i> ) . . . . .	79
Windsbach ( <i>Ansbach</i> ) . . . . .	250
Windsheim ( <i>Uffenheim</i> ) . . . . .	131, 257, 324
Winhöring ( <i>Altötting</i> ) . . . . .	45, 183, 311
Winkelhaid ( <i>Nürnberg</i> ) . . . . .	128
Winkels ( <i>Bad Kissingen</i> ) . . . . .	138
Winterhausen ( <i>Ochsenfurt</i> ) 149, 274, 327	
Wintersbach ( <i>Aschaffenburg</i> ) . . . . .	137
Wintershof ( <i>Eichstätt</i> ) . . . . .	250
Winzenhohl ( <i>Aschaffenburg</i> ) . . . . .	137
Wipfeld ( <i>Schweinfurt</i> ) . . . . .	150
Wirsberg ( <i>Kulmbach</i> ) . . . . .	107, 236, 321
Wittislingen ( <i>Dillingen a. d. Donau</i> ) 158	
Witzighausen ( <i>Neu-Ulm</i> ) . . . . .	169
Witzleshofen ( <i>Münchberg</i> ) . . . . .	111
Witzmannsberg ( <i>Passau</i> ) . . . . .	77
Woffenbach ( <i>Neumarkt i. d. OPf.</i> ) . . . . .	85
Wohmbrechts ( <i>Lindau [Bodensee]</i> ) . . . . .	174
Wölbattendorf ( <i>Hof</i> ) . . . . .	103
Wolfratshausen ( <i>Wolfrats-</i> <i>hausen</i> ) . . . . .	71, 200, 316
Wolkersdorf ( <i>Traunstein</i> ) . . . . .	68
Wollbach ( <i>Bad Neustadt a. d. Saale</i> ) 138	

Wollishausen ( <i>Augsburg</i> ) . . . . .	156
Wollomoos ( <i>Aichach</i> ) . . . . .	43
Wolnzach ( <i>Pfaffenhofen a. d. Ilm</i> ) . . . . .	194
Wölsau ( <i>Wunsiedel</i> ) . . . . .	117
Wölsauerhammer ( <i>Wunsiedel</i> ) . . . . .	117, 242, 322
Wombach ( <i>Lohr a. Main</i> ) . . . . .	144
Wonfurt ( <i>Haßfurt</i> ) . . . . .	141
Wonneberg ( <i>Laufen</i> ) . . . . .	58
Woringen ( <i>Memmingen</i> ) . . . . .	166
Wörldorf ( <i>Coburg</i> ) . . . . .	231
Wörnitzstein ( <i>Donauwörth</i> ) . . . . .	159
Wörth ( <i>Erding</i> ) . . . . .	51
Wörth a. d. Donau ( <i>Regensburg</i> ) . . . . .	220
Wörth a. Main ( <i>Obernburg</i> ) 148, 274, 327	
Worzeldorf ( <i>Schwabach</i> ) . . . . .	130, 335
Wortzdorf ( <i>Passau</i> ) . . . . .	77
Wülfershausen a. d. Saale ( <i>Königshofen i. Grabfeld</i> ) . . . . .	143
Wülflingen ( <i>Haßfurt</i> ) . . . . .	141
Wullenstetten ( <i>Neu-Ulm</i> ) . . . . .	169
Wunsiedel ( <i>Wunsiedel</i> ) . . . . .	117, 242, 322
Wurlitz ( <i>Rehau</i> ) . . . . .	114
Wurmannsquick ( <i>Eggenfelden</i> ) . . . . .	73
Würzburg ( <i>Stadtkreis</i> ) 16, 36, 133, 262, 307	
Wüstenselbitz ( <i>Münchberg</i> ) . . . . .	111

## Z

Zapfendorf ( <i>Staffelstein</i> ) . . . . .	240
Zaubach ( <i>Stadtsteinach</i> ) . . . . .	114
Zedtwitz ( <i>Hof</i> ) . . . . .	103
Zeil ( <i>Haßfurt</i> ) . . . . .	141, 269, 325
Zeitlarn ( <i>Regensburg</i> ) . . . . .	89
Zell ( <i>Pfaffenhofen a. d. Ilm</i> ) . . . . .	62
Zell ( <i>Münchberg</i> ) . . . . .	111
Zell ( <i>Haßfurt</i> ) . . . . .	141
Zell a. Main ( <i>Würzburg</i> ) . . . . .	152, 275, 327
Zellingen ( <i>Karlstadt</i> ) . . . . .	142, 270, 325
Zettlitz ( <i>Lichtenfels</i> ) . . . . .	109
Zeuzleben ( <i>Schweinfurt</i> ) . . . . .	150
Ziegelanger ( <i>Haßfurt</i> ) . . . . .	141
Ziegelerden ( <i>Kronach</i> ) . . . . .	106
Ziemetshausen ( <i>Krumbach [Schwaben]</i> ) . . . . .	165
Ziertheim ( <i>Dillingen a. d. Donau</i> ) . . . . .	158
Zips ( <i>Pegnitz</i> ) . . . . .	113
Zirgesheim ( <i>Donauwörth</i> ) . . . . .	159
Zirndorf ( <i>Fürth</i> ) . . . . .	123, 252, 323
Zolling ( <i>Freising</i> ) . . . . .	52
Zorneding ( <i>Ebersberg</i> ) . . . . .	50, 331
Zuchering ( <i>Ingolstadt</i> ) . . . . .	56
Zusamaltheim ( <i>Wertingen</i> ) . . . . .	172
Zusmarshausen ( <i>Augsburg</i> ) 156, 282, 328	
Zwiesel ( <i>Regen</i> ) . . . . .	209, 332

Veröffentlichungen  
des Bayerischen Statistischen Landesamts  
aus dem  
**ZÄHLUNGSWERK 1950**  
und der  
**Landwirtschaftlichen Betriebszählung 1949**  
in der Reihe der  
**Beiträge zur Statistik Bayerns**

Heft 153 Betriebe mit land- und forstwirtschaftlich benutzter Fläche 1949  
Landwirtschaftliche Betriebszählung, 448 Seiten, DM 5.—

„ 154 Besitzverhältnisse 1949  
Landwirtschaftliche Betriebszählung, 274 Seiten, DM 5.—

„ 155 Arbeitskräfte und Arbeitsverfassung 1949  
Landwirtschaftliche Betriebszählung, 499 Seiten, DM 5.—

„ 156 Bodenbewirtschaftung 1949  
Landwirtschaftliche Betriebszählung, Band I 425 Seiten, Band II 618 Seiten, DM 5.—

„ 157 Heimatvertriebene, Werkwohnungen und Deputatentlohnung, Viehhaltung und -besatz, Maschinenverwendung, Technische Einrichtungen und Sonderkulturen  
Landwirtschaftliche Betriebszählung 1949, 128 Seiten, DM 5.—

„ 165 Volkszählung 1950  
Vor-Auswertung im Stichprobenverfahren, 50 Seiten, DM 2.50

„ 166 Die nichtlandwirtschaftlichen Arbeitsstätten  
Arbeitsstättenzählung 1950, 114 Seiten, DM 5.—

„ 167 Umsatz- und Rechtsformen der gewerblichen Unternehmungen  
Arbeitsstättenzählung 1950, 47 Seiten, DM 6.—

„ 168 Die nichtlandwirtschaftlichen Arbeitsstätten in Regierungsbezirken und Kreisen  
Arbeitsstättenzählung 1950, 531 Seiten, DM 7.50

„ 169 Amtliches Ortsverzeichnis für Bayern  
1030 Seiten, DM 25.—

„ 170 Amtliches Gemeindeverzeichnis für Bayern  
225 Seiten, DM 7.50

Ergänzungsheft 1952 zum Amtlichen Gemeindeverzeichnis für Bayern  
36 Seiten, DM 2.50

Ergänzungsheft 1953 zum Amtlichen Gemeindeverzeichnis für Bayern  
40 Seiten, DM 3.—

„ 171 Volkszählung 1950, I. Teil: Gliederung der Wohnbevölkerung  
230 Seiten, DM 7.50

„ 172 Volkszählung 1950, II. Teil: Haushaltung und Familie  
99 Seiten, DM 5.—

„ 173 Die Gebäude in Bayern  
Gebäude- und Wohnungszählung 1950, 96 Seiten, DM 5.—

„ 174 Wohnungszählung 1950  
Das Beitragsheft erscheint in 2 Ausgaben:  
Die Wohnungen in Bayern, 286 Seiten, DM 7.50  
Ergänzungsheft: Gebäude- und Wohnungszählung in den Gemeinden, 172 Seiten, DM 5.—

„ 186 Berufszählung 1950: Die Erwerbstätigkeit der Bevölkerung  
Das Beitragsheft 186 erscheint in 3 Ausgaben:  
Gesamtband 586 Seiten, DM 9.—  
Teil I: Textband 81 Seiten, DM 4.—  
Teil II: Tabellenband 505 Seiten, DM 7.—

„ 187 Berufszählung 1950: Die Berufe in den einzelnen Wirtschaftszweigen  
178 Seiten, DM 6.50

„ 188 Berufszählung 1950: Die Pendelwanderung in Bayern  
407 Seiten, DM 10.—

Außerdem erschien ein Heft „Volkszählung für Jedermann“ mit graphischen Darstellungen der markantesten Zählungsergebnisse, Preis DM 1.50.

Sämtliche Veröffentlichungen sind durch den Buchhandel oder direkt beim Bayerischen Statistischen Landesamt, München 8, Rosenheimer Straße 130 erhältlich.