

# **Wahl zum Europäischen Parlament in Bayern**

**am 17. Juni 1984**

**Heft 408  
der Beiträge zur Statistik Bayerns**



**Herausgegeben vom Bayerischen Landesamt  
für Statistik und Datenverarbeitung**

Bayerisches Landesamt für Statistik und Datenverarbeitung  
Neuhauser Straße 51, 8000 München 2, Fernruf (089) 2119-1

Auflage: 500

Preis: DM 17.--


Nachdruck - auch auszugsweise - nur mit Quellenangabe gestattet



# **Wahl zum Europäischen Parlament in Bayern**

**am 17. Juni 1984**

**Heft 408  
der Beiträge zur Statistik Bayerns**



**Herausgegeben vom Bayerischen Landesamt  
für Statistik und Datenverarbeitung**

## Vorwort

Mit dem vorliegenden Heft 408 der Beiträge zur Statistik Bayerns werden die Ergebnisse der zweiten unmittelbaren Wahl der Abgeordneten zum Europäischen Parlament in Bayern am 17. Juni 1984 auf allen Ebenen vom Land bis zu den Gemeinden veröffentlicht. Das Heft vermittelt das Ergebnis dieser Wahl nicht nur für Bayern, sondern auch für das ganze Bundesgebiet und darüber hinaus für alle Mitgliedstaaten der Europäischen Gemeinschaft; Zusammenfassungen der Stimmenergebnisse und vor allem der Sitze nach den beim Europäischen Parlament bestehenden Fraktionen runden das Bild und geben einen zusammenfassenden Eindruck von der zweiten europäischen Direktwahl. Wesentlich erscheinende Stichwörter, die vor allem zum Verstehen der Wahlvorbereitung und -durchführung sowie des Wahlergebnisses bedeutsam sind, werden einleitend erklärt und durch entsprechende Übersichten verdeutlicht. Die Ergebnisse der repräsentativen Wahlstatistik, d.h. die Erklärung des Wahlverhaltens der Männer und Frauen und der einzelnen Altersgruppen, sind mit einbezogen. Ein Verzeichnis der Gewählten und Schaubilder zur regional unterschiedlichen Wahlbeteiligung, zum Stimmenanteil der CSU, SPD, der Grünen und der F.D.P. im Vergleich zur Europawahl 1979 schließen dieses Heft.

Die Tabellen wurden weitgehend mit der elektronischen Datenverarbeitungsanlage des Amtes, IBM 3033N, erstellt und unmittelbar zur fototechnischen Herstellung der Druckfolien verwendet.

Die vorliegende Arbeit entstand unter der Leitung von Oberregierungsrat Dipl.-Kfm. Reinhard Högner.

München, im Februar 1985

Dr. Hans Helmut Schiedermaier  
Präsident des  
Bayerischen Landesamts  
für Statistik und Datenverarbeitung  
und Landeswahlleiter

# INHALTSVERZEICHNIS

Seite(n)

Abkürzungen .....	7
Veröffentlichungen zu den Europawahlen in Bayern 1979 und 1984 .....	7
Stichwörter zur Europawahl .....	8

## TABELLEN

1. Ergebnisse der Europawahlen 1979 und 1984 in Bayern und im Bundesgebiet ohne Berlin	
1.1 Abstimmungsergebnis .....	23
1.2 Sitzverteilung .....	23
2. Ergebnisse der Europawahl 1984 nach Regierungsbezirken, Kreisen und Gemeinden ...	24
3. Ergebnisse der Europawahl 1984 in den sechs bayerischen Großstädten nach Stadtbezirken .....	180
4. Ergebnisse der Europawahl 1984 nach Stimmkreisen (Einteilung Landtagswahl 1982) .	196
5. Ergebnisse der Europawahl 1984 nach Bundeswahlkreisen (Einteilung Bundestagswahl 1983) .....	204
6. Ergebnisse der Europawahl 1984 in Bayern nach Gemeindegrößenklassen .....	208
7. Wahlvorschläge und Bewerber	
7.1 Wahlvorschläge und Anzahl der Bewerber .....	212
7.2 Altersschichtung der Bewerber .....	213
7.3 Mitglieder des Europäischen Parlaments, des Deutschen Bundestags und des Bayerischen Landtags als Bewerber .....	213
7.4 Die ältesten und die jüngsten Bewerber .....	214
7.5 Besetzung der gemeinsamen Listen für alle Länder nach der Herkunft der Bewerber .	215
8. Ergebnisse der repräsentativen Wahlstatistik	
8.1 Wahlbeteiligung der Männer und Frauen nach Altersgruppen .....	216
8.2 Nichtwähler nach Geschlecht und Altersgruppen .....	216
8.3 Stimmabgabe der Männer und Frauen nach Altersgruppen .....	217
8.4 Wählerschaft der Parteien nach dem Geschlecht .....	218
8.5 Wählerschaft der Parteien nach Geschlecht und Altersgruppen .....	218
8.6 Veränderung der Ergebnisse 1984 gegenüber 1979 nach Geschlecht und Altersgruppen der Wähler .....	219
8.7 Zahlenverhältnis der Männer und Frauen nach Altersgruppen .....	219
8.8 Ungültige Stimmen nach Geschlecht und Altersgruppen der Wähler .....	220
8.9 Art der ungültigen Stimmen .....	220
8.10 Hochgerechnete Ergebnisse der Stichprobe .....	221
9. Rahmenwerte der Ergebnisse nach Regierungsbezirken, Kreisen und Gemeinden	
9.1 Wahlbeteiligung in % .....	222
9.2 Anteil der Briefwähler an den Gesamtwählern in % .....	224
9.3 Anteil der ungültigen Stimmen in % .....	226
9.4 Stimmenanteil der CSU in % .....	228
9.5 Stimmenanteil der SPD in % .....	230
9.6 Stimmenanteil der GRÜNEN in % .....	232
9.7 Stimmenanteil der F.D.P. in % .....	234
9.8 Stimmenanteil der sonstigen Wahlvorschläge zusammen in % (also ohne CSU, SPD, GRÜNE, F.D.P.) .....	236
10. Eintragungen in den Wähler- und Wahlscheinverzeichnissen nach Regierungsbezirken.	238
11. Wähler und Nichtwähler nach Regierungsbezirken	
11.1 Wähler von erfolgreichen und erfolglosen Parteien sowie Falsch- und Nichtwähler .	239
11.2 Anteil der Wahlberechtigten, Wähler und Nichtwähler sowie der Stimmen in den Regierungsbezirken an der jeweiligen Gesamtzahl in % .....	239

A N H A N G

	Seite(n)
1. Namensverzeichnisse	
1.1 Bewerber nach dem Alphabet .....	240
1.2 Gewählte nach Parteien .....	246
1.3 Gewählte nach dem Alphabet .....	248
2. Ergebnisse der Europawahlen 1979 und 1984 in der Bundesrepublik Deutschland nach Ländern	
2.1 Wahlbeteiligung und Stimmenergebnisse .....	250
2.2 Sitzverteilung .....	250
3. Rechnerische Verteilung der Sitze nach dem Höchstzahlverfahren d'Hondt .....	251
4. Ergebnisse der Europawahlen 1979 und 1984 in den Mitgliedstaaten der Europäischen Gemeinschaft	
4.1 Belgien .....	252
4.2 Bundesrepublik Deutschland .....	252
4.3 Dänemark .....	253
4.4 Frankreich .....	253
4.5 Griechenland .....	254
4.6 Irland .....	254
4.7 Italien .....	255
4.8 Luxemburg .....	255
4.9 Niederlande .....	256
4.10 Vereinigtes Königreich von Großbritannien und Nordirland .....	256
4.11 Fraktionen im Europäischen Parlament .....	257
4.12 Abgeordnete des Europäischen Parlaments nach Fraktionen und Parteien in den Mitgliedstaaten .....	258
4.13 Gewählte Männer und Frauen nach Fraktionen und Mitgliedstaaten .....	264
4.14 Altersschichtung der Gewählten nach Mitgliedstaaten .....	265
5. Zeitlicher Eingang der Schnellmeldungen aus den kreisfreien Städten und Land- kreisen 1979 und 1984 beim Bundeswahlleiter .....	266

## SCHAU B I L D E R

- 1 Wahlbeteiligung in Prozent bei der Wahl zum Europäischen Parlament  
am 17. Juni 1984 in den kreisfreien Städten und Landkreisen Bayerns
- 2 Veränderung der Wahlbeteiligung in Prozentpunkten bei der Wahl zum  
Europäischen Parlament 1984 gegenüber 1979 in den kreisfreien Städten und  
Landkreisen Bayerns
- 3 Stimmenanteil der CSU in Prozent bei der Wahl zum Europäischen Parlament am  
17. Juni 1984 in den kreisfreien Städten und Landkreisen Bayerns
- 4 Veränderung des Stimmenanteils der CSU in Prozentpunkten bei der Wahl zum  
Europäischen Parlament 1984 gegenüber 1979 in den kreisfreien Städten und  
Landkreisen Bayerns
- 5 Stimmenanteil der SPD in Prozent bei der Wahl zum Europäischen Parlament am  
17. Juni 1984 in den kreisfreien Städten und Landkreisen Bayerns
- 6 Veränderung des Stimmenanteils der SPD in Prozentpunkten bei der Wahl zum  
Europäischen Parlament 1984 gegenüber 1979 in den kreisfreien Städten und  
Landkreisen Bayerns
- 7 Stimmenanteil der GRÜNEN in Prozent bei der Wahl zum Europäischen Parlament am  
17. Juni 1984 in den kreisfreien Städten und Landkreisen Bayerns
- 8 Veränderung des Stimmenanteils der GRÜNEN in Prozentpunkten bei der Wahl zum  
Europäischen Parlament 1984 gegenüber 1979 in den kreisfreien Städten und  
Landkreisen Bayerns
- 9 Stimmenanteil der F.D.P. in Prozent bei der Wahl zum Europäischen Parlament am  
17. Juni 1984 in den kreisfreien Städten und Landkreisen Bayerns
- 10 Veränderung des Stimmenanteils der F.D.P. in Prozentpunkten bei der Wahl zum  
Europäischen Parlament 1984 gegenüber 1979 in den kreisfreien Städten und  
Landkreisen Bayerns
- 11 Wahlen zum Europäischen Parlament und Bundestagswahlen in der Bundesrepublik  
Deutschland von 1979 bis 1984 (auf einer Seite 2 Schaubilder)
- 12 Wahlen in Bayern von 1946 bis 1984

Abkürzungen

Veröffentlichungen

Wahlvorschläge in Bayern:

zu den Europawahlen in Bayern

10. Juni 1979

CSU	Christlich-Soziale Union in Bayern
SPD	Sozialdemokratische Partei Deutschlands
F.D.P.	Freie Demokratische Partei
GRÜNE	DIE GRÜNEN
EAP	Europäische Arbeiterpartei im Verband der European Labor Party (ELP)
Zentrum	Deutsche Zentrumspartei
BP	Bayernpartei
FRIEDEN	DIE FRIEDENSLISTE
EFP	Europäische Föderalistische Partei - Europa Partei
FRAUEN	FRAUENPARTEI
NPD	Nationaldemokratische Partei Deutschlands
ÖDP	Ökologisch-Demokratische Partei
Mündige Bürger	Wählergemeinschaft mündiger Bürger

1. Statistische Berichte

B VII 5-1/79	Europawahl am 10. Juni 1979 -Bayern- Verzeichnis der Wahlleiter, Termin- kalender
B VII 5-2/79	Europawahl von A-Z Begriffe-Daten-Zahlen
B VII 5-3/79	Europawahl am 10. Juni 1979 -Bayern- Wahlvorschläge-Bewerber
B VII 5-4/79	Europawahl am 10. Juni 1979 -Bayern- Vorläufiges Ergebnis
B VII 5-5/79	Europawahl am 10. Juni 1979 -Bayern- Endgültiges Ergebnis
B VII 5-6/79	Europawahl am 10. Juni 1979 -Bayern- Ergebnisse der repräsentativen Wahl- statistik

2. Beiträge zur Statistik Bayerns

Heft 382	Wahl zum Europäischen Parlament in Bayern am 10. Juni 1979
----------	---

Ländernamen

17. Juni 1984

BY	Bayern
BW	Baden-Württemberg
HB	Bremen
HE	Hessen
HH	Hamburg
Nds.	Niedersachsen
NW	Nordrhein-Westfalen
RP	Rheinland-Pfalz
SA	Saarland
Schl.-H.	Schleswig-Holstein
B	Berlin
GBM	Isle of Man

1. Statistische Berichte

B VII 5-1/84	Europawahl in Bayern am 17. Juni 1984 Terminkalender, Wahlleiter
B VII 5-2/84	Europawahl in Bayern am 17. Juni 1984 Wahlvorschläge, Bewerber
B VII 5-3/84	Europawahl in Bayern am 17. Juni 1984 Vorläufiges Ergebnis
B VII 5-4/84	Europawahl in Bayern am 17. Juni 1984 Endgültiges Ergebnis
B VII 5-5/84	Europawahl in Bayern am 17. Juni 1984 - Ergebnis der repräsentativen Wahl- statistik -

2. Beiträge zur Statistik Bayerns

Heft 408	Wahl zum Europäischen Parlament in Bayern am 17. Juni 1984
----------	---

Sonstige

MdEP	Mitglied des Europäischen Parlaments
MdB	Mitglied des Bundestags
MdL	Mitglied des Bayerischen Landtags

## Stichwörter zur Europawahl

### Abgeordnetengesetz

Das Gesetz über die Rechtsverhältnisse der Mitglieder des Europäischen Parlaments aus der Bundesrepublik Deutschland (Europäerabgeordnetengesetz - EuAbgG) vom 6. April 1979 (BGBl I S. 413), zuletzt geändert durch Gesetz vom 22. Dezember 1983 (BGBl I S. 1513), legt u.a. den Grundsatz der freien Mandatsausübung, die Indemnität (keine gerichtliche oder dienstliche Verfolgung wegen einer Abstimmung eines Abgeordneten), die Immunität (keine gerichtliche Untersuchung oder Verhaftung ohne Genehmigung des EP), das Zeugnisverweigerungsrecht und die Unvereinbarkeit von Ämtern fest; es regelt auch die Entschädigung, die Freifahrtberechtigung (freie Benutzung aller Verkehrsmittel der Deutschen Bundesbahn und der Deutschen Bundespost), die Erstattung von Fahrkosten und die Höhe von Zuschüssen zu den Kosten in Krankheits-, Geburts- und Todesfällen.

Ein deutsches Mitglied des Europäischen Parlaments erhält eine monatliche Entschädigung von 8 000 Deutsche Mark, dazu eine Kostenpauschale von DM 4 800. Die Entschädigung ruht neben einer Entschädigung, die nach dem Abgeordnetengesetz des Bundes oder eines Landes gewährt wird, bis zur Höhe dieser Entschädigung, neben einer eventuellen Versorgung eines Bundestags- oder Landtagsabgeordneten bis zur Höhe dieser Versorgung und neben einem möglichen Übergangsgeld eines Bundestags- oder Landtagsabgeordneten bis zur Höhe dieses Übergangsgeldes.  
(siehe Rechtsgrundlagen)

### Abgeordnetenzahlen

Bei der zweiten Direktwahl der Abgeordneten des Europäischen Parlaments in der Zeit vom 14. bis 17. Juni 1984 waren 434 Abgeordnetenmandate zu vergeben. Diese Zahl hat sich durch den Beitritt Griechenlands zur Europäischen Gemeinschaft (EG) im Jahr 1981 gegenüber der ersten Direktwahl im Juni 1979 von damals 410 um 24 Sitze erhöht. Die nun 434 Mandate entfallen wie bisher unverändert folgendermaßen auf die an der zweiten Direktwahl beteiligten 10 Mitgliedstaaten:

#### Abgeordnete

Belgien	24
Dänemark	16
Bundesrepublik Deutschland	81
Frankreich	81
Griechenland	24
Irland	15
Italien	81
Luxemburg	6
Niederlande	25
Vereinigtes Königreich von Großbritannien und Nordirland	81
Insgesamt	434

In den 10 Ländern der Bundesrepublik Deutschland (ohne Berlin) wurden 78 Europäerabgeordnete in allgemeiner Wahl gewählt. 3 Abgeordnete wurden vom Berliner Abgeordnetenhaus gewählt. Die gegenwärtige Verteilung der Abgeordneten der Mitgliedstaaten der EG nach Fraktionen siehe unter Stichwort Fraktionen.

### Aufteilung der 81 Europa-Sitze auf die Länder der Bundesrepublik Deutschland

Die Zahl der Sitze für die aus den einzelnen Ländern der Bundesrepublik Deutschland kommenden Abgeordneten ist - abgesehen von Berlin - nicht festgeschrieben. Sie richtet sich nach der Zahl der Wähler der erfolgreichen Parteien und nach der Stellung des einzelnen Bewerbers auf der jeweiligen Liste.

### Aktives Wahlrecht

Wahlberechtigt sind alle Deutschen, die am Wahltag das Wahlrecht zum Deutschen Bundestag besitzen. Sie müssen mindestens 18 Jahre alt sein (letzter Geburtstag 17. Juni 1966), sich seit mindestens drei Monaten im Wahlgebiet aufhalten (einschließlich in den europäischen Gebieten der anderen Mitgliedstaaten) und dürfen nicht vom Wahlrecht ausgeschlossen sein. Wie bei den Bundestagswahlen sind außerdem diejenigen Deutschen wahlberechtigt, die z.B. in den deutschen Auslandsvertretungen tätig sind oder als Seeleute auf deutschen Schiffen fahren. Die wahlberechtigten Deutschen mit Wohnsitz im europäischen Gebiet der übrigen Mitgliedstaaten der EG müssen einen Antrag auf Aufnahme in das Wählerverzeichnis bei derjenigen Gemeinde stellen, bei der sie zuletzt gemeldet waren. Lag jedoch die letzte Wohnung eines sog. EG-Deutschen in Berlin oder war er noch nie im Bundesgebiet gemeldet, so ist der Antrag bei der Gemeindebehörde in Bonn zu stellen. (siehe auch Wahlalter)

### Aufstellung der Listen (Wahlvorschläge)

Als Bewerber oder Ersatzbewerber kann in einem Wahlvorschlag nur benannt werden, wer in einer besonderen oder allgemeinen Vertreterversammlung der Partei oder in einer Mitgliederversammlung zur Wahl der Bewerber gewählt worden ist.

Besondere Vertreterversammlung ist eine Versammlung von Parteivertretern, die für die Aufstellung der Bewerber gewählt worden ist. Allgemeine Vertreterversammlung ist eine Versammlung von Parteivertretern, die nach der Satzung der Partei allgemein für bevorstehende Wahlen gewählt worden ist. Die Vertreter in der besonderen oder allgemeinen Vertreterversammlung müssen unmittelbar aus der Mitte einer oder mehrerer Mitgliederversammlungen oder aus der Mitte von Vertreterversammlungen gewählt worden sein, die ihrerseits entweder aus der Mitte einer oder mehrerer Mitgliederversammlungen oder aus der Mitte einer oder mehrerer dazwischengeschalteter Vertreterver-

sammlungen hervorgegangen sind. Mitgliederversammlung zur Wahl der Bewerber für eine gemeinsame Liste für alle Länder (Bundesliste) ist eine Versammlung der Mitglieder der Partei, die im Zeitpunkt ihres Zusammentritts zum Europäischen Parlament wahlberechtigt sind. Mitgliederversammlung zur Wahl der Bewerber für eine Liste für ein Land (Landesliste) und der Vertreter für eine Vertreterversammlung ist eine Versammlung der Mitglieder der Partei, die im Zeitpunkt ihres Zusammentritts in dem betreffenden Land zum Europäischen Parlament wahlberechtigt sind.

Die Vertreter für die Vertreterversammlungen und die Bewerber werden in geheimer Abstimmung gewählt; dies gilt auch für die Festlegung der Reihenfolge der Bewerber auf dem Wahlvorschlag. Die Wahlen dürfen nicht früher als neun Monate vor Beginn des Jahres durchgeführt werden, in dem die Wahl des Europäischen Parlaments ansteht.

Die Höchstzahl der aufzustellenden Bewerber ist nicht ausdrücklich geregelt. So hat z.B. die F.D.P. 189 Bewerber zur Wahl 1984 vorgeschlagen, obwohl nur 78 Abgeordnete direkt gewählt werden konnten.

#### Berlin

Das Europawahlgesetz enthält eine besondere Regelung für Berlin; danach kommen von den 81 Abgeordneten der Bundesrepublik Deutschland 3 Abgeordnete aus Berlin, die dort indirekt, nämlich durch das Berliner Abgeordnetenhaus entsprechend der Stärke der Fraktionen, gewählt werden.

Die stärkste Fraktion, die CDU, erhielt dementsprechend zwei, die zweitstärkste Fraktion, die SPD, einen Europaabgeordneten. Im Europäischen Parlament sind sie vollberechtigte Mitglieder.

#### Bewerber

Ein Bewerber einer Landesliste kann gleichzeitig Bewerber auf einer weiteren Landesliste desselben Wahlvorschlagsberechtigten sein. Ein Bewerber einer Bundes- oder Landesliste kann zusätzlich noch Ersatzbewerber auf der gleichen Bundes- oder Landesliste bzw. einer anderen Landesliste desselben Wahlvorschlagsberechtigten sein. Bewerber und Ersatzbewerber können nur vorgeschlagen werden, wenn sie das aktive Wahlrecht besitzen und ihre Zustimmung zur Aufstellung als Bewerber bzw. Ersatzbewerber schriftlich erteilen; die Zustimmung ist unwiderruflich. (siehe Passives Wahlrecht, Ersatzbewerber, Kandidaten-Reihenfolge, Reihenfolge)

In Bayern stellten sich 601 Personen auf zwei Landes- und elf Bundeslisten zur Wahl, darunter 140 Frauen (23,3 %). Das Durchschnittsalter betrug 45 Jahre. Unter den Bewerbern befanden sich 36 Mitglieder des bisherigen Europäischen Parlaments, 3 Mitglieder des Deutschen Bundestags und ein Mitglied des Bayerischen Landtags. (siehe Tabelle 7.3).

#### Briefwahl

Wie bei Bundestags-, Landtags- und Kommunalwahlen ist auch bei der Europawahl die Wahl per Brief möglich. Auf diese Weise kann ein weiterer Personenkreis, auch wenn er sich zum Zeitpunkt der Wahl in einem entlegenen Gebiet der Erde aufhält, an der Wahl teilnehmen. Im einzelnen muß der Wahlberechtigte das Vorliegen eines von drei Gründen, die die Teilnahme an der Briefwahl zulassen, versichern:

1. Abwesenheit am Wahltag aus wichtigem Grund.
2. Verlegung der Wohnung in einen anderen Wahlbezirk vom 35. Tage vor der Wahl ab. Eintragung in das Wählerverzeichnis des Zuzugsortes ist nicht beantragt.
3. Berufliche Gründe, hohes Alter, körperliche Gebrechen oder ein sonstiger körperlicher Zustand, so daß der Wahlraum nicht oder nur unter unzumutbaren Schwierigkeiten aufgesucht werden kann.

Im übrigen ist im Merkblatt zur Briefwahl in anschaulicher Form die Handhabung des Stimmzettels und der übrigen Unterlagen dargestellt. Zur Gültigkeit der Briefwahl ist genau nach dem Merkblatt zu verfahren.

Die Anteile der Briefwähler entwickelten sich in Bayern wie folgt:

Landtagswahlen		Bundestagswahlen	
1958	2,0 %	1957	4,7 %
1962	2,9 %	1961	5,7 %
1966	4,5 %	1965	7,0 %
1970	5,6 %	1969	7,2 %
1974	7,5 %	1972	8,3 %
1978	11,2 %	1976	10,6 %
1982	9,6 %	1980	13,6 %
		1983	11,4 %
Europawahl		1979	14,5 %
Europawahl		1984	13,4 %

(siehe auch Tabelle 9.2 Rahmenwerte für den Anteil der Briefwähler an den Gesamtwählern)



In den Spalten 31 bis 43 der Tabelle 2 erscheinen keine Angaben für diejenigen Gemeinden, deren Briefwahlergebnis aus Gründen des Wahlgeheimnisses gemeinsam mit demjenigen einer oder mehrerer anderer Gemeinden ermittelt wurde. Bei den Kreiszahlen sind diese Ergebnisse jedoch berücksichtigt.

#### Bundeslisten

Bundeslisten sind Wahlvorschläge von Parteien oder sonstigen politischen Vereinigungen (Wählergruppen), die eine gemeinsame Liste für alle Länder beim Bundeswahlleiter einreichen. Parteien, die nicht im Bundestag oder einem Landtag mit eigenen Sitzen vertreten sind, haben hierbei 4 000 Unterstützungsunterschriften von Wahlberechtigten vorzulegen.

#### Bundeswahlleiter

Bundeswahlleiter ist seit 27. Juni 1983 der Präsident des Statistischen Bundesamts, Herr Egon Hölder. Sein Stellvertreter ist der Direktor beim Statistischen Bundesamt, Prof. Lothar Herberger. Beide Stresemann-Ring 11, 6200 Wiesbaden, Telefon (06121) 751.

Die wichtigsten Aufgaben, die vom Bundeswahlleiter neben der allgemeinen Organisation und Überwachung der Durchführung der Europawahl zu erledigen sind, sind folgende:

1. Der Bundeswahlleiter beruft 6 Beisitzer und 6 Stellvertreter in den Bundeswahlausschuß.
2. Der Bundeswahlleiter beschafft Formblätter und Vordrucke, darunter die Formblätter für die Ausübung des Wahlrechts von Wahlberechtigten, die ihre Hauptwohnung im Land Berlin und eine Nebenwohnung im übrigen Geltungsbereich des Gesetzes innehaben, und Formblätter für die Unterstützungsunterschriften für Bundeslisten.
3. Der Bundeswahlleiter nimmt spätestens am 47. Tag vor der Wahl, 18 Uhr, die Bundeslisten entgegen und prüft sie nach den gesetzlichen Bestimmungen.
4. Der Bundeswahlleiter leitet die Sitzung des Bundeswahlausschusses, in der über die Zulassung der Bundeslisten entschieden wird.
5. Der Bundeswahlleiter gibt die Entscheidung des Bundeswahlausschusses bekannt und teilt sie den Landeswahlleitern mit.
6. Der Bundeswahlleiter leitet ggf. die Sitzung des Bundeswahlausschusses über eingelegte Beschwerden und macht die getroffene Entscheidung öffentlich bekannt.
7. Der Bundeswahlleiter nimmt in der Wahlnacht die Meldungen der Landeswahlleiter über das vorläufige zahlenmäßige Wahlergebnis in den 90 kreisfreien Städten und in den 237 Landkreisen (= 327 Kreise) sowie in den 10 Ländern der Bundesrepublik Deutschland (ohne Berlin) entgegen.

8. Der Bundeswahlleiter prüft die Niederschriften der Sitzungen der Landeswahlausschüsse und stellt das Wahlergebnis für das Wahlgebiet zusammen.
9. Der Bundeswahlleiter leitet die Sitzung des Bundeswahlausschusses, in der das endgültige Ergebnis der Europawahl für das Wahlgebiet festgestellt wird und macht es öffentlich bekannt.
10. Der Bundeswahlleiter benachrichtigt die vom Bundeswahlausschuß für gewählt erklärten Bewerber.
11. Der Bundeswahlleiter teilt nach Wochenfrist dem Präsidenten des Deutschen Bundestags die Namen der in das Europäische Parlament gewählten Bewerber und Ersatzbewerber bzw. auf der Liste verbliebenen Bewerber mit.
12. Der Bundeswahlleiter prüft, ob die Wahl nach den Vorschriften des Gesetzes und der Wahlordnung durchgeführt worden ist. Erforderlichenfalls erhebt er Einspruch.
13. Der Bundeswahlleiter beruft bei Freiwerden eines Sitzes den Ersatzbewerber ein.

#### d'Hondtsches Höchstzahlverfahren

Der belgische Mathematiker Viktor d'Hondt entwickelte im Jahre 1882 ein Verfahren, das auf verhältnismäßig einfache Weise die Sitzverteilung für die Parteien regelt. Nach diesem Verfahren wird die auf jede Partei entfallene Stimmenzahl nacheinander durch 1, 2, 3 usw. geteilt und das Ergebnis in einer Tabelle angeschrieben. Diese Zahlen (Quotienten) werden nach ihrer Höhe quer durch die Parteien numeriert. Sobald auf diese Weise so viele "Höchstzahlen" gebildet sind wie Sitze zu vergeben sind, werden die auf die Parteien entfallenen Höchstzahlen = Sitze festgestellt.

Beispiel:

#### Verteilung von 5 Sitzen

	A - Partei			B - Partei			C - Partei		
	Erhaltene Stimmen								
	10 000			6 000			1 500		
Teiler	Höchstzahl	Sitzfolge	Höchstzahl	Sitzfolge	Höchstzahl	Sitzfolge	Höchstzahl	Sitzfolge	
1	10 000	(1)	6 000	(2)	1 500				
2	5 000	(3)	3 000	(5)					
3	3 333	(4)	2 000						
4	2 500								
demnach zuzuteilende Sitze		3		2					-

Die Höchstzahl, auf die der jeweils letzte Sitz zugeteilt wurde, ist gleichzeitig identisch mit der durchschnittlichen Stimmenzahl je Abgeordneten dieser Partei.

Das Sitzverteilungsverfahren wird nur auf Wahlvorschläge angewandt, die im Bundesgebiet an der Sitzverteilung teilnehmen, also mindestens 5 % aller gültigen Stimmen (Sperrklausel) erreicht haben.

#### Diäten

(siehe Abgeordnetengesetz)

#### Direktwahl zum Europäischen Parlament

##### 1. Vorgeschichte der Direktwahl

Schon im Pariser Vertrag über die Gründung der Europäischen Gemeinschaft für Kohle und Stahl (EGKS) vom 18. April 1951 ist der Passus von der Ausarbeitung von Entwürfen für allgemeine unmittelbare Wahlen nach einem einheitlichen Verfahren in allen Mitgliedstaaten enthalten. Dieses Vorhaben wurde in den Römischen Verträgen zur EWG und zur Euratom vom 25. März 1957 wiederholt.

##### 2. Förmlicher Beschluß des Europäischen Rats zur Einführung der unmittelbaren (Direkt)Wahl

Im Brüsseler Beschluß und Akt zur Einführung allgemeiner unmittelbarer Wahlen der Abgeordneten der Versammlung vom 20. September 1976 wurde vom Rat die Durchführung der Direktwahl in allen Mitgliedstaaten der EG nach den jeweiligen wahlrechtlichen Bestimmungen der Mitgliedstaaten beschlossen, die Zahl der Abgeordneten eines jeden Mitgliedstaates festgelegt und bestimmte Rahmenvorschriften erlassen, wie z.B. die Vereinbarkeit der Mitgliedschaft im EP mit der Mitgliedschaft in einem nationalen Parlament bzw. Unvereinbarkeit mit der Mitgliedschaft in einer nationalen Regierung, in der Kommission usw.

##### 3. Anerkennung der Direktwahl durch den Deutschen Bundestag

Das "Gesetz zu dem Beschluß und Akt des Rates der Europäischen Gemeinschaften vom 20. September 1976 zur Einführung allgemeiner unmittelbarer Wahlen der Abgeordneten der Versammlung" wurde vom Deutschen Bundestag am 4. August 1977 erlassen.

Auf diese Weise stimmte der Deutsche Bundestag der Direktwahl des Europäischen Parlaments zu. Beschluß und Akt des Europäischen Rates ist damit innerdeutsches Recht geworden. Es wurde auch festgelegt, daß dieses Gesetz zugleich im Lande Berlin gilt, sofern das Land Berlin die Anwendung dieses Gesetzes feststellt.

##### 4. Festlegung des Wahltermins

Der Rat der Europäischen Gemeinschaften beschloß am 2. Juni 1983, die zweite unmittelbare Wahl zum EP in allen Mitgliedstaaten in der Zeit vom 14. bis 17. Juni 1984 stattfinden zu lassen. Nach Maßgabe dieses Beschlusses bestimmte die Regierung der Bundesrepublik Deutschland am 30. November 1983 den 17. Juni 1984 zum Tag der zweiten unmittelbaren Wahl der Abgeordneten des Europäischen Parlaments aus der Bundesrepublik Deutschland.

#### Doppelmandat

Doppelmandate im Europäischen Parlament (EP) und in einem nationalen Parlament sind erlaubt. Vor der Europawahl 1979 war eine Doppelmitgliedschaft obligatorisch. Ein Mitglied der deutschen Bundesregierung oder einer Landesregierung kann jedoch wegen der unzulässigen Verquickung von Exekutive und Legislative nicht Mitglied des Europäischen Parlaments sein.

#### Ergebnisermittlung

1. Die Wahlvorstände der Wahlbezirke (Stimmlokal) und die Briefwahlvorstände zählen die Wahlumschläge sowie die Stimmabgabevermerke und die Wahlscheine. Sie entnehmen den Wahlumschlägen die Stimmzettel und legen dann die offensichtlich gültigen nach Wahlvorschlägen. Leere Wahlumschläge und Stimmzettel, die zu Bedenken Anlaß geben, sowie Wahlumschläge, die mehr Stimmzettel enthalten, werden ausgesondert und von einem Beisitzer in Verwahrung genommen.
2. Der Wahlvorsteher prüft, ob die Kennzeichnung der Stimmzettel eines jeden Stapels gleich lautet, und liest bei jedem Stimmzettel laut vor, für welchen Wahlvorschlag die Stimme abgegeben wurde. Gibt ein Stimmzettel dem Wahlvorsteher Anlaß zu Bedenken, so fügt er diesen den zu Bedenken Anlaß gebenden Stimmzetteln hinzu.
3. Hierauf prüft der Wahlvorsteher die ausgesonderten leeren Wahlumschläge und ungekennzeichneten Stimmzettel, die ihm übergeben wurden. Der Wahlvorsteher sagt jeweils an, daß die Stimme ungültig ist.
4. Danach zählen je zwei vom Wahlvorsteher bestimmte Beisitzer nacheinander je einen Stapel der nach Wahlvorschlägen geordneten Stimmzettel und der ungültig bezeichneten Stimmzettel unter gegenseitiger Kontrolle und ermitteln die Zahl der für den jeweiligen

Wahlvorschlag abgegebenen gültigen Stimmen sowie die ungültigen Stimmen.

5. Anschließend entscheidet der Wahlvorstand über die Gültigkeit der Stimmen, die auf den übrigen ausgesonderten und zu Bedenken Anlaß gebenden Stimmzetteln abgegeben worden sind. Der Wahlvorsteher gibt die Entscheidung mündlich bekannt und sagt bei gültigen Stimmen an, für welchen Wahlvorschlag die Stimme abgegeben worden ist. Er vermerkt auf der Rückseite jedes Stimmzettels, ob und für welchen Wahlvorschlag die Stimme für gültig oder ob sie für ungültig erklärt worden ist, und versieht die Stimmzettel mit fortlaufenden Nummern. Die dabei ermittelten Stimmen werden zu den gültigen und ungültigen Stimmen hinzugezählt.
6. Eine Wiederholung kann von jedem Mitglied des Wahlvorstands verlangt werden.
7. Das Ergebnis der Zählungen wird in die Wahlniederschrift eingetragen.

#### Ersatzbewerber/Listennachfolger

Eine Neuerung gegenüber Bundes- und Landtagswahlen ist die Einführung von Ersatzbewerbern bei den Europawahlen. Die Nachfolge ausscheidender Abgeordneter wird in diesem Fall durch das Nachrücken eines ganz bestimmten "Ersatz"-Bewerbers geregelt. Während bei reiner Listennachfolge die Reihenfolge des Ausscheidens von Abgeordneten über deren jeweiligen Nachfolger entscheidet, bietet diese Lösung die Möglichkeit der Vorwegauswahl eines ganz bestimmten Ersatzbewerbers. Auf diese Weise könnte z.B. auf einer Bundesliste für einen ausgeschiedenen bayerischen Abgeordneten wieder ein bayerischer Ersatzbewerber nachrücken. Auf einem Wahlvorschlag kann ein Bewerber zugleich als Ersatzbewerber an anderer Stelle desselben Wahlvorschlags auftreten. Werden von einer Partei oder Wählergruppe mehrere Landeslisten eingereicht, so kann ein Bewerber auch noch Bewerber in einem weiteren Land sein. Macht eine Partei von der Möglichkeit eines Ersatzbewerbers nicht oder nicht in allen Fällen Gebrauch, dann rücken im Bedarfsfall - auch bei Verzicht eines eigentlichen Ersatzbewerbers - die zunächst nicht gewählten Listenbewerber entsprechend ihrer Reihenfolge nach.

In Belgien ist das Nachrücken eines Ersatzmannes so wie in der Bundesrepublik geregelt. In sechs Staaten (Dänemark, Frankreich, Griechenland, Italien, Luxemburg, Niederlande) werden freie Sitze aus der jeweiligen Liste

(gegebenenfalls nach Umstellung aufgrund der für die einzelnen Kandidaten abgegebenen Stimmen) vom ersten der jeweils nicht berücksichtigten Kandidaten besetzt. In Großbritannien finden Nachwahlen statt, in Irland wird ein freier Sitz durch Parlamentsbeschluß besetzt.

#### Erstwähler

Seit der Europawahl 1979 rückten in Bayern rd. 894 000 Männer und Frauen in das wahlfähige Alter. Diese Zahl entspricht 11,1 % aller Wahlberechtigten zur Europawahl.

#### Europawahlgesetz (EuWG)

Das Gesetz über die Wahl der Abgeordneten des Europäischen Parlaments aus der Bundesrepublik Deutschland (Europawahlgesetz - EuWG) wurde vom Deutschen Bundestag am 16. Juni 1978 verabschiedet. Dieses Gesetz gibt Auskunft über das Wahlsystem und Wahlrecht zur Europawahl in Deutschland. Es kommt damit der im Einführungsakt erhobenen Forderung nach, in Ergänzung des Gemeinschaftsrechts und des dort gegebenen Spielraums die innerstaatlichen Regeln der Vorbereitung und Durchführung der Wahl zu erlassen, d.h. die Ausführungsbestimmungen zu treffen, auf Grund deren die Wahl überhaupt erst vollzogen werden kann.

(siehe auch Rechtsgrundlagen)

#### Europawahlordnung (EuWO)

Die Verordnung über die Vorbereitung und Durchführung der Wahl der Abgeordneten des Europäischen Parlaments aus der Bundesrepublik Deutschland (Europawahlordnung - EuWO) wurde in Ergänzung des Europawahlgesetzes am 23. August 1978 vom Bundesminister des Innern auf der Grundlage der im Europawahlgesetz ausgesprochenen Ermächtigung erlassen, am 7. Dezember 1983 geändert. In ihr sind die technischen Einzelheiten der Wahldurchführung im weiteren Sinne geregelt.

(siehe auch Rechtsgrundlagen)

#### Falschwähler

(siehe Ungültige Stimmen)

#### Fraktionen

Im neuen Europäischen Parlament haben sich die Abgeordneten zu 8 Fraktionen zusammengeschlossen. Die Mindeststärke für die Bildung einer Fraktion beträgt gemäß der Geschäftsordnung vom März 1981 15 Mitglieder. 10 Mitglieder genügen, wenn diese aus mindestens drei Mitgliedstaaten kommen.

Stand: 10.9.1984

Fractionen des EP		Sitze	%
Sozialistische Fraktion	S	130	30,0
Fraktion der Europäischen Volkspartei (Christlich-Demokratische Fraktion)	PPE	110	25,3
Fraktion der Europäischen Demokraten	ED	51	11,5
Fraktion der Kommunisten und Nahestehenden	COM	41	9,4
Fraktion der Liberalen und Demokraten	L	30	7,1
Fraktion "Sammlungsbewegung der Europäischen Demokraten"	RDE	29	6,7
Regenbogen-Fraktion: Föderation von: Grün-Alternatives europäisches Bündnis, Agalev-Ecolo, Dänische Volksbewegung gegen die Mitgliedschaft der Europäischen Gemeinschaft, Europäische Freie Allianz im Europäischen Parlament	ARC	20	4,6
Fraktion der Europäischen Rechten	DR	16	3,7
Fraktionslose	NI	7	1,6
		434	100

#### Frauen

Die Frauen haben in allen 10 EG-Mitgliedstaaten das aktive und passive Wahlrecht. Der Anteil der Frauen an den Wahlberechtigten zur Europawahl 1984 betrug in Bayern rd. 54 %. Auf den für Bayern geltenden Wahlvorschlägen waren 140 Frauen (23,3 %) unter 601 Bewerbern beteiligt (siehe Tabelle 7.1). Unter den 81 in der Bundesrepublik Deutschland gewählten Abgeordneten befinden sich 16 Frauen (19,8 %), unter den 434 Europaabgeordneten aller Mitgliedstaaten sind 77 Frauen (17,7 %) (siehe Anhang 1.2, 1.3 und 3.13. Wahlbeteiligung und Wahlentscheid der Frauen siehe Repräsentative Wahlstatistik, Tabellen 8.1 und 8.3.)

#### Gebietseinheiten

Die Wahlergebnisse in Bayern sind in den Tabellen 2 - 5 nach folgenden Gebietseinheiten ausgewiesen:

1. Land Bayern und seine 7 Regierungsbezirke
2. 25 kreisfreie Städte und 71 Landkreise
3. 2 051 Gemeinden
4. Stadtbezirke der Städte München, Regensburg, Erlangen, Nürnberg, Würzburg und Augsburg

5. 45 Bundeswahlkreise der Einteilung 1983

6. 105 Stimmkreise der Einteilung 1982

#### Kandidaten-Aufstellung

(siehe Aufstellung der Listen)

#### Kandidaten-Reihenfolge

In der Bundesrepublik Deutschland wird die Reihenfolge der Kandidaten auf einer Bundes- oder Landesliste in geheimer Abstimmung von den wahlberechtigten Mitgliedern bzw. Delegierten einer Partei festgelegt. Der Wähler kann nur eine "starre" Liste wählen; er hat also keinen Einfluß auf die Reihenfolge der Kandidaten.

In Frankreich und in Griechenland kann der Wähler die Reihenfolge der Kandidaten auf einer Liste ebenfalls nicht beeinflussen. In 4 Staaten (Belgien, Dänemark, Italien, Niederlande) ist eine Veränderung der Reihenfolge innerhalb der Liste dadurch möglich, daß die Stimme einem Präferenzkandidaten gegeben werden kann (lose gebundene Listen). In Luxemburg können Kandidaten aus verschiedenen Listen (Panaschieren) gewählt werden; dort hat jeder Wähler so viele Stimmen wie Abgeordnete zu wählen sind, nämlich 6. In Irland (übertragbare Einzelstimme) und in Großbritannien (Mehrheitswahl) werden die Stimmen für den Kandidaten individuell gegeben.

#### Landeslisten

Landeslisten sind Wahlvorschläge von Parteien oder sonstigen politischen Vereinigungen, die nur in einem Land oder in mehreren Ländern, nicht aber in allen Ländern (siehe Bundeslisten) auftreten und um Stimmen werben. Zuständig für diese Landeslisten ist der jeweilige Landeswahlleiter. Das Gesetz schließt nicht aus, daß eine Partei statt einer Bundesliste 10 Landeslisten einreicht. In diesem Fall ist eine Organisation in jedem Land notwendig, weil die Landeslisten nicht von einem Bundesvorstand, sondern von dem jeweiligen Landesvorsitzenden bzw. dem Vorstand der nächstniedrigen Organisation zu unterzeichnen sind. Parteien, die nicht im Bundestag oder einem Landtag auf Grund eigener Wahlvorschläge mit Sitzen vertreten sind, sowie Wählergruppen haben für eine Landesliste in Bayern 2 000 Unterstützungsunterschriften von Wahlberechtigten beizubringen.

#### Landeswahlleiter

A. Landeswahlleiter des Freistaates Bayern ist der Präsident des Bayerischen Landesamts für Statistik und Datenverarbeitung, Dr. Hans Helmut Schiedermaier, Neuhauser Straße 51, 8000 München 2, Tel.(089)21191.

B. Neben der Durchführung der allgemeinen Organisation fallen dem Landeswahlleiter folgende wichtige Aufgaben zu:

1. Der Landeswahlleiter fordert öffentlich zur möglichst frühzeitigen Einreichung von Wahlvorschlägen auf.
2. Der Landeswahlleiter beruft 6 Beisitzer und Stellvertreter für den Landeswahlausschuß.
3. Der Landeswahlleiter beschafft u.a. Formblätter und Vordrucke, die Stimmzettel und Formblätter für Unterstützungsunterschriften für Landeslisten.
4. Der Landeswahlleiter nimmt die Landeslisten entgegen und prüft, ob sie den gesetzlichen Bestimmungen entsprechen.
5. Der Landeswahlleiter leitet die Sitzung des Landeswahlausschusses, der über die Zulassung der Landeslisten entscheidet. Der Landeswahlleiter kann gegen eine Entscheidung des Landeswahlausschusses Beschwerde an den Bundeswahlausschuß einlegen.
6. Der Landeswahlleiter ordnet die Bundes- und Landeslisten für sein Land nach den entsprechenden Bestimmungen, macht die Reihenfolge für das Land bekannt und teilt sie dem Bundeswahlleiter mit.
7. Der Landeswahlleiter nimmt in der Wahlnacht die Schnellmeldungen der Stadt- und Kreiswahlleiter entgegen und ermittelt das vorläufige Wahlergebnis für das Land, das er auch an den Bundeswahlleiter weitergibt.
8. Der Landeswahlleiter erhält die Wahl Niederschriften der rund 14 000 bayerischen Wahlbezirke, die er rechnerisch überprüft und zu Stadt- und Kreisergebnissen sowie zum Landesergebnis zusammenstellt.
9. Der Landeswahlleiter leitet den Landeswahlausschuß, der das endgültige Ergebnis für das Land feststellt.
10. Der Landeswahlleiter macht das endgültige Ergebnis der Wahl öffentlich bekannt und teilt es dem Bundeswahlleiter mit.
11. Der Landeswahlleiter prüft, ob die Wahl nach den Vorschriften des Gesetzes und der Verordnungen durchgeführt worden ist; erforderlichenfalls erhebt er Einspruch.

#### Listennachfolge

(siehe Ersatzbewerber)

#### Listenverbindung

In der Bundesrepublik Deutschland gelten die Landeslisten von gleichen Parteien von vornherein als verbunden. Sollte eine Liste oder sollten mehrere Listen für einzelne Länder ausnahmsweise von der Listenverbindung ausge-

schlossen sein, ist dies durch eine gemeinsame entsprechende Erklärung des Vertrauensmannes und seines Stellvertreters gegenüber dem Bundeswahlleiter möglich.

#### Mehrfachkandidatur

Ein Listenbewerber in einem Land kann auch auf der Liste eines anderen Landes auf dem gleichen Wahlvorschlag kandidieren. Er gilt dann in dem Bundesland als gewählt, in dem er am weitesten oben auf der Liste steht und damit gewählt ist. Ein Bewerber kann auf der gleichen Liste (Bundes- oder Landesliste) auch als Ersatzbewerber auftreten.

#### Nichtwähler

Da die Wahlbeteiligung in Bayern nur 46,2 % betrug, bildeten die 4 351 463 Nichtwähler bei der Europawahl in Bayern mit 53,8 % der Wahlberechtigten gegenüber den Parteienwählern und Falschwählern die absolute Mehrheit. Die CSU als stärkste politische Gruppe brachte es vergleichsweise auf 2 109 130 Wähler, was 26,1 % der Wahlberechtigten entspricht.

(siehe Tabelle 11)

#### Organisation der Wahl, insbesondere in der Wahlnacht

In Bayern wurden, wie bei der Bundes- und Landtagswahl, rund 14 000 Wahlbezirke eingerichtet. Einschließlich der hauptamtlichen Kräfte waren mit der Wahl rund 110 000 Wahlhelfer beschäftigt. Nach dem Ende der Wahlzeit, wie schon 1979 21 Uhr, begannen die Wahlvorstände mit der Auszählung der Abstimmung über den gleichzeitig mit der Europawahl durchgeführten Volksentscheid über die Änderung der bayerischen Verfassung. Anschließend ermittelten die Wahlvorstände die Ergebnisse der Europawahl, die sie dann an die Gemeindeverwaltungen bzw. an die Stadtwahlleiter der 25 kreisfreien Städte oder an die Kreiswahlleiter der 71 Landkreise weitermeldeten. Dort wurden die Ergebnisse überprüft, summiert und an den Landeswahlleiter in München im Bayerischen Landesamt für Statistik und Datenverarbeitung weitergegeben, wo sie mittels EDV-Anlage IBM 3033 N zum Landesergebnis zusammengeführt wurden. Die Ergebnisse wurden jeweils auch kumuliert den Massenmedien zur Verfügung gestellt. Jedes einzelne der 96 bayerischen Ergebnisse wurde unverzüglich an den Bundeswahlleiter weitergegeben. Dieser stellte die Ergebnisse der 327 Stadt- und Landkreise des Bundesgebiets zusammen, berechnete nach Vorliegen aller Ergebnisse die Sitze und teilte sie wiederum den Landeswahlleitern mit. Am Morgen des 18. Juni lag ein Bericht mit den vorläufigen Ergebnissen abholbereit im Landesamt vor.

## Parteien

Parteien sind Vereinigungen von Bürgern, die dauernd oder für längere Zeit für den Bereich des Bundes oder eines Landes auf die politische Willensbildung Einfluß nehmen und an der Vertretung des Volkes im Deutschen Bundestag oder einem Landtag mitwirken wollen, wenn sie nach dem Gesamtbild der tatsächlichen Verhältnisse, insbesondere nach Umfang und Festigkeit ihrer Organisation, nach der Zahl ihrer Mitglieder und nach ihrem Hervortreten in der Öffentlichkeit eine ausreichende Gewähr für die Ernsthaftigkeit dieser Zielsetzung bieten. Mitglieder einer Partei können nur natürliche Personen sein (§ 2 Abs. 1 des Parteiengesetzes). Die CSU, SPD, F.D.P., die Grünen, die EAP, die NPD und die ÖDP traten sowohl bei der Bundestagswahl 1983 als auch bei der Europawahl 1984 mit eigenen Wahlvorschlägen auf. Die an der Bundestagswahl 1983 beteiligten Parteien Bund Westdeutscher Kommunisten (BWK), Christliche Bayerische Volkspartei (C.B.V.) und Deutsche Kommunistische Partei (DKP) nahmen an der Europawahl 1984 nicht bzw. nicht als Partei teil. Dagegen kandidierten, wenn auch ohne Erfolg, bei der Bundestagswahl 1983 nicht aufgetretene weitere vier Parteien und eine Wählergemeinschaft.

Ferner hatten einige Parteien und politische Vereinigungen ihre Teilnahme an der Wahl angekündigt und teilweise bereits die Formulare für die Unterstützungsunterschriften erhalten; sie kandidierten dann letztlich doch nicht. Meist scheiterten sie an der ihnen auferlegten Zahl der Unterstützungsunterschriften in Höhe von je 4 000 bei Bundeslisten oder je nach Land von 524 (Bremen) bis 2 000 (u.a. Bayern) bei Landeslisten.

## Passives Wahlrecht

Das passive Wahlrecht besitzt grundsätzlich jeder 18 Jahre alte Deutsche, dem das aktive Wahlrecht zusteht.

## Rechtsgrundlagen

Rechtsgrundlagen für die Wahl der Abgeordneten des Europäischen Parlaments aus der Bundesrepublik Deutschland:

- Gesetz zu dem Beschluß und Akt des Rates der Europäischen Gemeinschaften vom 20. September 1976 zur Einführung allgemeiner unmittelbarer Wahlen der Abgeordneten der Versammlung vom 4. August 1977 (BGBl II S. 733)
- Gesetz über die Wahl der Abgeordneten des Europäischen Parlaments aus der Bundesrepublik Deutschland (Europawahlgesetz - EuWG) vom 16. Juni 1978 (BGBl I S. 709), geändert am 22. Dezember 1983 (BGBl I S. 1577)

- Bundeswahlgesetz vom 7. Mai 1956 in der Fassung der Bekanntmachung vom 1. September 1975 (BGBl I S. 2325), zuletzt geändert durch Gesetz vom 7. Dezember 1982 (BGBl I S. 1613), soweit im EuWG nichts anderes bestimmt ist
- Verordnung über die Vorbereitung und Durchführung der Wahl der Abgeordneten des Europäischen Parlaments aus der Bundesrepublik Deutschland (Europawahlordnung - EuWO) vom 23. August 1978 (BGBl I S. 1405), geändert am 7. Dezember 1983 (BGBl I S. 1413)
- Gesetz über die Rechtsverhältnisse der Mitglieder des Europäischen Parlaments aus der Bundesrepublik Deutschland (Europaabgeordnetengesetz - EuAbgG) vom 6. April 1979 (BGBl I S. 413), zuletzt geändert durch Gesetz vom 22. Dezember 1983 (BGBl I S. 1513) (siehe Abgeordnetengesetz)
- Verordnung über den Einsatz von Wahlgeräten bei Wahlen zum Deutschen Bundestag (Bundeswahlgeräteverordnung - BWahlGV) vom 3. September 1975 (BGBl I S. 2459)
- Bekanntmachung des Wahltages für die Europawahl 1984 vom 30. November 1983 (BGBl I S. 1415)

## Reihenfolge

Die Reihenfolge der Wahlvorschläge auf den Stimmzetteln richtet sich in den einzelnen Ländern nach der Zahl der Stimmen bei der letzten Europawahl im betreffenden Land. Wahlvorschläge, die an dieser Wahl nicht beteiligt waren, schließen sich in alphabetischer Reihenfolge an.

## Namen der Wahlvorschläge für die Europawahl 1984 in Bayern

Nr.	Name	Kurzbezeichnung
1	Christlich-Soziale Union in Bayern	CSU
2	Sozialdemokratische Partei Deutschlands	SPD
3	Freie Demokratische Partei	F.D.P.
4	DIE GRÜNEN	GRÜNE
5	Europäische Arbeiterpartei im Verband der European Labor Party (ELP)	EAP
6	Deutsche Zentrumsparlei	ZENTRUM
7	Bayernpartei	BP
8	DIE FRIEDENSLISTE	FRIEDEN
9	Europäische Föderalistische Partei - Europapartei	EFP
10	FRAUENPARTEI	FRAUEN
11	Nationaldemokratische Partei Deutschlands	NPD
12	Ökologisch-Demokratische Partei	ÖDP
13	Wählergemeinschaft mündiger Bürger	Mündige Bürger

## Repräsentative Wahlstatistik

Das Europawahlgesetz (EuWG) vom 16. Juni 1978 (BGBl I S. 709) verweist in § 25 auf den § 51 "Wahlstatistik" des Bundeswahlgesetzes (BWG) in der Fassung vom 1. September 1975 (BGBl I S. 2325).

Dieser § 51 BWG lautet wie folgt:

(1) Das Ergebnis der Wahlen zum Deutschen Bundestag ist statistisch zu bearbeiten.

(2) In den vom Bundeswahlleiter im Einvernehmen mit den Landeswahlleitern und den Statistischen Landesämtern zu bestimmenden Wahlbezirken sind auch Statistiken über Geschlechts- und Altersgliederung der Wahlberechtigten und Wähler unter Berücksichtigung der Stimmabgabe für die einzelnen Wahlvorschläge zu erstellen. Die Trennung der Wahl nach Altersgruppen und Geschlechtern ist nur zulässig, wenn die Stimmabgabe der einzelnen Wähler dadurch nicht erkennbar wird.

Gemäß § 78 Abs. 2 der Europawahlordnung (EuWO) ist die Veröffentlichung von Ergebnissen der wahlstatistischen Auszählungen auf Grund des § 25 Abs. 1 des Gesetzes in Verbindung mit § 51 Abs. 2 des Bundeswahlgesetzes dem Statistischen Bundesamt und den Statistischen Landesämtern vorbehalten. Diese Ergebnisse können den Gemeinden, die Auszählungen nach Absatz 1 durchführen, zu deren Ergänzung und zu zusammengefaßter Veröffentlichung überlassen werden. Die Ergebnisse für einzelne Wahlbezirke dürfen nicht bekanntgegeben werden.

Auf die Wahrung des Wahlgeheimnisses wird bei dieser Statistik größtes Gewicht gelegt. Ohnehin ist im Gegensatz zu der durch Totalerhebung gewonnenen "allgemeinen" Wahlstatistik die Aufgabe der repräsentativen Wahlstatistik die Gewinnung von ergänzenden Gruppenaussagen (Altersgruppen, Geschlecht) auf Stichprobenbasis. In Bayern wurden 429 (3,4 %) von 12 477 (Urnen-)Wahlbezirken in einem Zufallsauswahlverfahren als Stichprobenbezirke bestimmt. Dort wurde jedem Wähler ein Stimmzettel ausgehändigt, der mit einem Gruppenkennzeichen versehen war. Die Auswahl entspricht 4 %, sowohl bei den Wahlberechtigten ohne Sperrvermerk "W" (Wahrschein) als auch bei den Urnen-Wählern. Die Briefwähler wurden aus Geheimhaltungsgründen nicht in die Repräsentation einbezogen.

Für die Unterscheidungsbezeichnungen bei der Stimmabgabe wurden sowohl für die männlichen als auch für die weiblichen Wähler folgende Geburtsjahresgruppen gebildet:

1960	-	1966	(18 bis unter 25)
1950	-	1959	(25 " " 35)
1940	-	1949	(35 " " 45)
1925	-	1939	(45 " " 60)
1925	und früher		(60 und älter)

Die Wahlberechtigten wurden nicht nur nach fünf, sondern nach zehn Altersgruppen untergliedert. Sowohl bei den Wahlberechtigten als auch bei den Wählern wurde neben der Altersgruppe auch nach dem Geschlecht unterschieden. Auf diese Weise konnte die Stimmabgabe nach Gruppen festgestellt werden, d.h., es konnte ausgezählt werden, welcher Partei die Wähler oder Wählerinnen einer bestimmten Altersgruppe die Stimme gegeben haben.

Für die Aussage über die Wahlbeteiligung der Männer und Frauen der verschiedenen Altersgruppen wurden von den Gemeinden die Wählerverzeichnisse zugrundegelegt und die jeweilige Anzahl nach Geschlecht und zehn Altersgruppen festgehalten. Das Landesamt für Statistik und Datenverarbeitung führte diese Zahlen zusammen und fertigte entsprechende Übersichten.

Ein Vergleich der Ergebnisse der Sonderstatistik mit den tatsächlichen Wahlergebnissen zeigt, daß die 429 ausgewählten Sonderwahlbezirke das Landesergebnis fast genau repräsentieren.

(siehe Tabellen 8.1 bis 8.10)

## Sitzeverteilung

Für die Sitzverteilung werden in der Bundesrepublik Deutschland die für jeden Wahlvorschlag abgegebenen Stimmen zusammengezählt. Listen für einzelne Länder desselben Wahlvorschlagsberechtigten gelten dabei verbunden, soweit nicht erklärt wurde, daß eine oder mehrere beteiligte Listen von der Listenverbindung ausgeschlossen sein sollen.

Verbundene Listen gelten bei der Sitzverteilung im Verhältnis zu den übrigen Wahlvorschlägen als ein Wahlvorschlag.

Die zu besetzenden Sitze werden bei der Europawahl auf die Wahlvorschläge im Verhältnis der Summen der auf sie entfallenden Stimmen im Höchstzahlverfahren d'Hondt verteilt. Für die Zuteilung des letzten Sitzes entscheidet bei gleichen Höchstzahlen das vom Bundeswahlleiter zu ziehende Los.

Die auf die Wahlvorschläge entfallenden Sitze werden in der dort festgelegten Reihenfolge besetzt. Bewerber, die auf zwei Listen für einzelne Länder gewählt wurden, bleiben auf der Liste unberücksichtigt, auf der sie an späterer Stelle benannt sind; bei Benennung auf Listen an gleicher Stelle entscheidet das vom Bundeswahlleiter zu ziehende Los, auf welcher Liste sie gewählt sind. Entfallen auf einen Wahlvorschlag mehr Sitze, als Bewerber benannt sind, so bleiben diese Sitze unbesetzt.

Die auf Listenverbindungen entfallenden Sitze werden auf die beteiligten Landeslisten im Verhältnis der Summen der für jede dieser Listen abgegebenen Stimmen im Höchstzahlverfahren d'Hondt weiterverteilt.

Bei der Verteilung der Sitze auf die Wahlvorschläge werden nur Wahlvorschläge berücksichtigt, die mindestens fünf von Hundert der im Wahlgebiet abgegebenen gültigen Stimmen erhielten.

#### Sperrklausel

Auch bei der Europawahl besteht für die Bundesrepublik Deutschland eine 5 %-Klausel. Wahlvorschläge, die im Wahlgebiet nicht mindestens 5 % der Stimmen erreichen, nehmen an der Sitzverteilung nicht teil. Diese Sperrklausel besteht auch in Frankreich. Die Mehrzahl der EG-Mitgliedstaaten verwendet bei der Europawahl keine derartige Bedingung.

#### Stimmzettel

Der Stimmzettel enthält neben der entsprechenden Überschrift die Namen der Parteien mit evtl. Kurzbezeichnungen, die Angabe, ob es sich um eine "Gemeinsame Liste für alle Länder" oder um eine "Liste für das Land X" handelt, und die ersten zehn Bewerber sowie deren Ersatzbewerber - soweit solche aufgestellt sind - mit Vor- und Familiennamen, Beruf, Ort der Hauptwohnung. Bei Bewerbern für gemeinsame Listen für alle Länder ist beim Ort der Hauptwohnung die Abkürzung des Landes, in dem der Ort liegt, mit anzugeben. Der Stimmzettel ist in jedem Land der Bundesrepublik anders, aber nach einheitlichen Regeln gefertigt. Die Reihenfolge der Wahlvorschläge, die sich nach bestimmten Kriterien richtet, legt der jeweilige Landeswahlleiter fest, dem auch die Bestimmung des Formats und der Druck der Stimmzettel obliegt (siehe Musterstimmzettel). In der Europawahlordnung ist nur das Mindestformat 21 x 29,7 cm festgelegt. Tatsächlich wurde bei der Europawahl 1984 bei 13 Wahlvorschlägen in Bayern das Format 21 x 63 cm verwendet.

#### Termine zur Europawahl 1984

(Nur allgemein interessierende Termine)

Die genauen Termine für die Wahlorgane (Bundeswahlleiter, Landeswahlleiter, Kreis- und Stadtwahlleiter und Wahlvorsteher (mit und ohne Briefwahl) sowie deren jeweilige Ausschüsse), für die kreisangehörigen Gemeinden und Parteien waren in Heft 1 der Mitteilungen und Bekanntmachungen des Landeswahlleiters angegeben.

- |            |   |
|------------|---|
| 17.6.1966  | Letztes Geburtsdatum für das aktive und passive Wahlrecht (Vollendung des 18. Lebensjahres am Wahltag).   |
| 30.11.1983 | Die Bundesregierung bestimmt den 17. Juni 1984 als Wahltag.   |
| 17.3.1984  | Letzter Zeitpunkt für die Wohnungsnahme oder für den Beginn des sonst gewöhnlichen Aufenthalts im Wahlgebiet oder in den europäischen Gebieten der übrigen Mitgliedstaaten der EG zur Erlangung des Wahlrechts. |

- |                                    |   |
|------------------------------------|---|
| 1.5.1984<br>18 Uhr                 | Ablauf der Einreichungsfrist der Wahlvorschläge.  |
| 11.5.1984                          | Entscheidung über die Zulassung der Wahlvorschläge (Bundeswahlausschuß, Landeswahlausschüsse).  |
| 14.5.1984                          | Ablauf der Beschwerdefrist wegen Entscheidung über die Listen für ein Land.   |
| 17.5.1984                          | Endgültige Entscheidung über die Wahlvorschläge durch den Bundeswahlausschuß.   |
| ca. 21.5.1984                      | Frühester Termin für die Ausstellung von Wahlscheinen (Voraussetzung: Erfolgte öffentliche Bekanntmachung der Wahlvorschläge durch den Bundeswahlleiter und Vorliegen der Stimmzettel). |
| 27.5.1984                          | Letzter Tag für die Benachrichtigung der Wahlberechtigten durch die Gemeinde, daß sie in das Wählerverzeichnis eingetragen sind.  |
| 28.5.-<br>3.6.1984                 | Auslegung des Wählerverzeichnisses; zugleich Einspruchsfrist.   |
|                                    | Letzter Termin für Wahlscheinanträge:   |
| 15.6.1984<br>bis 18 Uhr            | a) in Gemeinden mit mehr als 10 000 Einwohnern, wenn dies vorher bekannt gemacht wurde;   |
| 16.6.1984<br>bis 12 Uhr            | b) in den übrigen Gemeinden;  |
| 17.6.1984<br>Wahltag<br>bis 12 Uhr | c) für Wahlberechtigte, die nicht in ein Wählerverzeichnis eingetragen sind, wenn sie den Wahlschein ohne Verschulden nicht rechtzeitig beantragen konnten.                             |
| nach 21 Uhr                        | 1. Ermittlung u. Weitergabe der Ergebnisse (Wahlbezirk - Gemeinde - Kreis- oder Stadtwahlleiter - Landeswahlleiter - Bundeswahlleiter).   |
|                                    | 2. Bekanntgabe des vorläufigen Gesamtergebnisses.   |
| ab 18.6.1984                       | Sitzungen der Kreis- und Stadtwahlausschüsse, der Landeswahlausschüsse und des Bundeswahlausschusses zur Feststellung des endgültigen Ergebnisses.                                      |
| 24.7.1984                          | Erster Zusammentritt des Europäischen Parlaments in Straßburg und Wahl des Präsidenten.   |



## Ungültige Stimmen

Bei der Europawahl 1984 wurden in Bayern 51 556 ungültige Stimmzettel gezählt. Diese Zahl liegt um 46,8 % höher als die entsprechende Zahl der vorhergehenden Europawahl 1979, während die Zahl der gültigen Stimmzettel gleichzeitig um 18,1 % zurückging, trotz der um 4,9 % höheren Zahl von Wahlberechtigten. Dennoch liegt der Anteil der ungültigen Stimmen an den insgesamt in Bayern abgegebenen Stimmen mit 1,4 % noch etwas unter dem Bundesdurchschnitt von 1,5 %. Im Saarland und in Rheinland-Pfalz ergaben sich mit 4,0 % bzw. mit 3,9 % die höchsten Anteile an ungültigen Stimmen. In diesen beiden Ländern fanden gleichzeitig mit der Europawahl 1984 Kommunalwahlen statt, während in Bayern gleichzeitig ein Volksentscheid durchgeführt wurde. Der höchste Prozentsatz an ungültigen Stimmen wurde in Bayern mit 2,0 im Landkreis Rottal-Inn und der niedrigste Prozentsatz mit 0,9 in der Landeshauptstadt München festgestellt.

(siehe Tabellen 2 - 5 Gebietseinheiten, Tabelle 6 Strukturelle Merkmale, Tabelle 8.8 Ungültige Stimmen nach Geschlecht und Alter, Tabelle 8.9 Art der ungültigen Stimmen, Tabelle 10 (Brief- und Urnenwahl), Tabelle 11.2 Anteile der Regierungsbezirke)

## Wahlalter

Zur Teilnahme an der Europawahl ist das Erreichen eines bestimmten Lebensalters erforderlich. Diese Voraussetzung ist für das aktive und für das passive Wahlrecht sowie für die einzelnen Mitgliedstaaten nicht einheitlich geregelt. Derzeit besteht folgende Regelung:

### Erforderliche Lebensjahre

Land	aktives	passives Wahlrecht					
	Wahlrecht						
	18	20	18	21	23	25	26
Belgien	x		x				
Bundesrepublik Deutschland	x		x				
Dänemark	x		x				
Frankreich	x				x		
Griechenland		x					x
Irland	x			x			
Italien	x					x	
Luxemburg	x			x			
Niederlande	x					x	
Vereinigtes Königreich von Großbritannien und Nordirland	x			x			
Anzahl der Länder	9	1	2	4	1	2	1

## Wahlbeteiligung in den Ländern der Bundesrepublik Deutschland

Bei der Europawahl 1984 blieb in Bayern die Mehrheit der 8,1 Millionen Wahlberechtigten der Wahl fern. Nur 46,2 % (1979: 58,9 %) der Wahlberechtigten gaben ihre Stimme ab. 1,4 % der Wähler (1979: 0,8 %) gaben ungültige Stimmzettel ab. An den nur 3 Monate vorausgehenden Kommunalwahlen am 18. März 1984 beteiligten sich von 100 Wahlberechtigten durchschnittlich 74,8 %, an der Bundestagswahl am 5. März 1983 87,6 und an der Landtagswahl am 10. Oktober 1982 78,0.

(siehe Anhang 2 und Schaubilder 1 und 2)

Wie schon 1979 lag Bayern mit seiner Wahlbeteiligung auch erheblich unter dem Bundesdurchschnitt, der mit 56,8 % angegeben ist. Unter den Ländern der Bundesrepublik Deutschland wies Bayern die niedrigste Wahlbeteiligung auf. In den einzelnen Ländern wurden folgende Wahlbeteiligungsziffern festgestellt:

	1984	1979
Saarland	78,4	81,1
Rheinland-Pfalz	76,3	78,1
Niedersachsen	61,0	70,0
Nordrhein-Westfalen	59,4	67,4
Hessen	58,9	66,5
Hamburg	58,4	66,4
Bremen	55,1	66,3
Schleswig-Holstein	57,5	65,6
Baden-Württemberg	48,2	59,2
Bayern	46,2	58,9
Bundesrepublik Deutschland	56,8	65,7

Im Saarland und in Rheinland-Pfalz dürfte die jeweils gleichzeitig durchgeführte Kommunalwahl die Wahlbeteiligung 1984 gefördert haben.

## Wahlbeteiligung in den Mitgliedstaaten der EG

Belgien	92,2 %
Bundesrepublik Deutschland	56,8 %
Dänemark	52,4 %
Frankreich	56,7 %
Griechenland	77,2 %
Irland	47,6 %
Italien	83,4 %
Luxemburg	88,8 %
Niederlande	50,8 %
Vereinigtes Königreich von Großbritannien und Nordirland	32,6 %
Insgesamt	59,1 %

Zu beachten ist, daß in Belgien, Italien und Luxemburg Wahlpflicht besteht.

## Wahlergebnis in Bayern

Das Wahlergebnis in Bayern ist wieder gekennzeichnet durch ein besonders gutes Abschneiden der Christlich-Sozialen Union (CSU); sie vereinigte auf sich 57,2 % aller gültigen Stimmen. Wenn damit auch das Ergebnis der vorhergehenden Europawahl von 62,5 % nicht erreicht wurde, so war es doch der höchste Stimmenanteil, den irgendeine Partei bei der Europawahl 1984 in einem Land der Bundesrepublik erreicht hat.

Die SPD fiel in Bayern gegenüber der Europawahl 1979 von 29,2 % um 1,6 Prozentpunkte auf 27,6 % zurück, obwohl sie in zwei Regierungsbezirken (Niederbayern und Oberpfalz) kleine Stimmenanteilsgewinne von 1,6 bzw. 0,6 Prozentpunkten verzeichnen konnte.

Die F.D.P. mußte in Bayern gegenüber der Europawahl 1979 ebenfalls einen Stimmenrückgang um 0,7 Prozentpunkte, nämlich von 4,7 % auf 4,0 % hinnehmen. Nach dem Saarland war dies der niedrigste Stimmenanteil der F.D.P. in den Ländern der Bundesrepublik und trug wesentlich dazu bei, daß die F.D.P. im Europäischen Parlament nicht mehr vertreten ist.

Demgegenüber wuchs der Stimmenanteil der Grünen in Bayern seit der Europawahl 1979 von 2,9 % auf nun 6,8 %. Die Grünen haben 1984 auch mit diesem Ergebnis den Sprung ins Europaparlament geschafft.

Von den sonstigen neun Wahlvorschlägen in Bayern erreichte den höchsten Stimmenanteil die Friedensliste mit 1,0 %.

## Wahlergebnis in der Bundesrepublik Deutschland

Wird davon ausgegangen, daß die CDU und die CSU zwei selbständige Parteien sind, dann konnte im Bundesgebiet (ohne Berlin) die CDU mit 37,5 % den höchsten Stimmenanteil für sich buchen; gefolgt von der SPD mit 37,4 %, der CSU mit 8,5 % und den Grünen mit 8,2 %. Die sonstigen Wahlvorschläge vereinigten auf sich zusammen 8,4 %, wovon die F.D.P. mit 4,8 % besonders herausragt. (siehe Anhang 3.2)

## Wahlergebnis in den Ländern der Bundesrepublik Deutschland

Die nachstehende Tabelle macht die Rangfolge der Parteien in den einzelnen Ländern deutlich. CDU und CSU wurden in dieser Übersicht zusammengefaßt. (siehe auch Anhang 2)

## Rangfolge der Parteien in den einzelnen Ländern

Gebiet	CDU/CSU		SPD		Grüne	
	Rangfolge	%	Rangfolge	%	Rangfolge	%
Bayern	1	57,2	9	27,6	8	6,8
Baden-Württemberg	2	50,9	10	27,3	3	10,1
Bremen	10	31,0	1	48,0	2	11,9
Hamburg	9	36,6	3	42,0	1	12,7
Hessen	8	41,4	4	41,8	7	7,8
Niedersachsen	5	43,0	6	40,5	4	8,2
Nordrhein-Westfalen	6	42,8	5	41,7	6	8,0
Rheinland-Pfalz	3	46,6	8	38,6	10	6,6
Saarland	7	42,6	2	43,6	9	6,6
Schleswig-Holstein	4	44,4	7	39,9	5	8,2
Bundesgebiet (ohne Berlin)	1	45,9	2	37,4	3	8,2

## Wahlergebnis in den Staaten der EG

Die im Anhang 3 dieser Veröffentlichung enthaltenen Ergebnisse der Mitgliedstaaten der EG sind der 5. und endgültigen Ausgabe der Veröffentlichung "Ergebnisse und gewählte Mitglieder" vom 6. Juli 1984, herausgegeben von der Generaldirektion Information und Öffentlichkeitsarbeit, sowie dem Bulletin 1984 - 1985 des Europäischen Parlaments vom 10. September 1984 entnommen.

## Wahlgebietseinteilung

Das Wahlgebiet ist die Bundesrepublik Deutschland. Die 10 Länder der Bundesrepublik Deutschland (ohne Berlin) haben insofern wahltechnisch eine Bedeutung, als neben Bundeslisten noch Landeslisten möglich sind. Der Stimmzettel kann aus diesem Grund in jedem Land anders aussehen. Für die Sitzberechnung (78 Sitze) ist das Wahlgebiet eine Einheit (Bundesproporz). Die Weiterverteilung der von einer Partei oder Wählergruppe im ganzen Wahlgebiet errungenen Sitze auf die Länder - soweit Landeslisten vorliegen - erfolgt in gleicher Weise wie bei Bundestagswahlen. In Berlin (West) werden drei europäische Abgeordnete durch das Berliner Abgeordnetenhaus gewählt.

## Wahlkampfkostenerstattung

Wie bei Bundestagswahlen der Bundesrepublik Deutschland erhalten nach den Vorschriften des Parteiengesetzes über die Erstattung von Wahlkampfkosten die Parteien und sonstigen politischen Vereinigungen, die sich im Wahlgebiet

an der Europawahl mit eigenen Wahlvorschlägen beteiligt haben, bei Erreichen von 0,5 % der im Wahlgebiet abgegebenen gültigen Stimmen Zuschüsse zu den Wahlkampfkosten. Diese werden mit einem Betrag von DM 5,-- (bis 1982 DM 3,50) je Wahlberechtigten pauschaliert.

Entsprechend dem Wahlergebnis erhalten die CDU, die SPD, die CSU, die Grünen, die F.D.P., die Friedensliste und die NPD als Erstattung von Wahlkampfkosten rd. DM 222 330 000 bzw. rd. DM 9,10 je Wähler dieser Parteien. Im einzelnen entfallen auf die CDU rd. 84,7, auf die SPD rd. 84,6, auf die CSU rd. 19,2, auf die Grünen rd. 18,4, auf die F.D.P. rd. 10,8, auf die Friedensliste rd. 2,8 und auf die NPD rd. 1,8 Millionen Deutsche Mark.

#### Wahlorgane

Wahlorgane sind

1. der Bundeswahlleiter und der Bundeswahlausschuß für das Wahlgebiet (siehe Bundeswahlleiter),
2. der Landeswahlleiter und der Landeswahlausschuß für den Freistaat Bayern (siehe Landeswahlleiter),
3. Kreiswahlleiter und Kreiswahlausschuß für jeden Landkreis in Bayern (71), im Bund (237), Stadtwahlleiter und Stadtwahlausschuß für jede kreisfreie Stadt in Bayern (25), im Bund (90) (siehe Verzeichnis dieser Wahlleiter für Bayern in Heft 1 der Mitteilungen und Bekanntmachungen des Landeswahlleiters),
4. ein Wahlvorsteher und ein Wahlvorstand für jeden Wahlbezirk (in Bayern 12 477)  
(Wahlvorsteher, Stellvertreter und drei bis fünf Beisitzer),
5. ein Wahlvorsteher und ein Wahlvorstand für jeden Briefwahlbezirk zur Feststellung des Briefwahlergebnisses (in Bayern 1 886)  
(Wahlvorsteher, Stellvertreter und drei bis fünf Beisitzer).

#### Wahlperiode

Die Wahlperiode des Europäischen Parlaments beträgt 5 Jahre.

Die Wahlperiode 1984 - 1989 beginnt mit dem Tag der ersten Sitzung des Europaparlaments am 24. Juli 1984.

#### Wahlprüfung

Die Wahlprüfung erfolgt in Deutschland durch den Deutschen Bundestag.

#### Wahlsystem

Die Wahl erfolgt in der Bundesrepublik Deutschland nach den Grundsätzen der Verhältniswahl mittels "starrer" Listen, also nicht veränderbarer Listen. Listenwahlvorschläge können für ein Land (Landesliste) oder als gemeinsame Liste für alle Länder (Bundesliste) aufgestellt werden. Jeder Wähler hat eine Stimme. Listen können von politischen Parteien oder sonstigen politischen Vereinigungen eingereicht werden. Einzelbewerbungen sind nicht möglich. Die Entscheidung, ob eine oder mehrere Landeslisten oder eine Bundesliste eingereicht werden soll, trifft der jeweilige Vorstand der Partei oder einer politischen Vereinigung. Die Sitzberechnung erfolgt mittels des Höchstzahlverfahrens d'Hondt.

(siehe d'Hondtsches Höchstzahlverfahren)

#### Wahltermin

Der Wahltermin wurde vom Rat der EG am 2. Juni 1983 festgelegt. Die zweite Direktwahl zum Europäischen Parlament hatte demnach in der Zeit zwischen 14. und 17. Juni 1984 stattzufinden.

Am Donnerstag, dem 14. Juni 1984, wählten Dänemark, Irland, die Niederlande und das Vereinigte Königreich. Aus traditionellen Gründen wählen diese Länder jeweils an einem Werktag. Die übrigen sechs Länder, Belgien, Frankreich, Griechenland, Italien, Luxemburg und die Bundesrepublik Deutschland wählten am Sonntag, dem 17. Juni 1984. Mit der Ermittlung des Wahlergebnisses durfte in den Mitgliedstaaten erst nach Schließung aller Wahllokale im Bereich der EG begonnen werden, also nicht vor Schluß der Wahlhandlung in Italien.

Die Bekanntmachung des Wahltages für die Europawahl 1984 durch die Regierung der Bundesrepublik Deutschland erfolgte am 30.11.1983 (BGBl I S. 1415).

#### Wahlvorschläge - Einreichungsvorschriften

Der Wahlvorschlag als Bundesliste ist beim Bundeswahlleiter, der Wahlvorschlag als Landesliste beim Landeswahlleiter einzureichen. Wahlvorschläge von Parteien und sonstigen politischen Vereinigungen (Wählergruppen) müssen den Namen des Einreichers und die Kurzbezeichnung bzw. ein Kennwort enthalten. In dem Wahlvorschlag müssen die Namen der Bewerber in erkennbarer Reihenfolge aufgeführt sein. Neben jedem Bewerber kann ein Ersatzbewerber aufgeführt werden.

Ein Bewerber oder Ersatzbewerber in einer Bundesliste kann nur in diesem Wahlvorschlag benannt werden. Dabei kann ein Bewerber zugleich als Ersatzbewerber für einen bestimmten anderen Bewerber benannt sein.

Ein Bewerber in einer Landesliste kann auch noch als Bewerber in einer Liste desselben Wahlvorschlagsberechtigten für ein weiteres Land benannt werden. Sofern er nur in einem Wahlvorschlag benannt ist, kann er indes zugleich als Ersatzbewerber benannt werden. Ein Ersatzbewerber kann in einem Wahlvorschlag nicht mehrfach als solcher benannt werden. Bewerber und Ersatzbewerber können nur vorgeschlagen werden, wenn sie ihre Zustimmung dazu schriftlich erteilt haben; diese Zustimmung ist unwiderruflich.

Die Bundes- und Landeslisten müssen von den entsprechenden zuständigen Vorständen unterzeichnet sein. Ist ein Bundes- bzw. Landesvorstand nicht vorhanden, dann tritt an dessen Stelle der Vorstand des nächstniedrigeren Gebietsverbands. Neben den Bundes- oder Landeslisten sind dem Bundes- bzw. Landeswahlleiter vorzulegen:

1. Die Zustimmungserklärungen und Wählbarkeitsbescheinigungen der in den Wahlvorschlag aufgenommenen Bewerber und Ersatzbewerber,
2. eine Ausfertigung der Niederschrift über die Aufstellung des jeweiligen Wahlvorschlags, wobei der Leiter der Versammlung und zwei von dieser bestimmte Teilnehmer gegenüber dem Wahlleiter an Eides Statt zu versichern haben, daß die Wahl der Bewerber und die Festlegung ihrer Reihenfolge sowie die Wahl der Ersatzbewerber in geheimer Abstimmung erfolgte. Der Wahlleiter ist zur Abnahme einer solchen Versicherung an Eides Statt zuständig; er gilt als Behörde im Sinne des Strafgesetzbuches,
3. in den Fällen, in denen 2 000 bzw. 4 000 Unterstützungsunterschriften (Landeslisten bzw. Bundeslisten) beizubringen sind, der Nachweis der Wahlberechtigung dieser Unterzeichner (die CSU, SPD, die Grünen und F.D.P. waren hiervon nicht betroffen),
4. sofern die Partei oder die sonstige politische Vereinigung nicht im Europäischen Parlament, im Deutschen Bundestag oder in einem Landtag seit deren letzter Wahl auf Grund eigener Wahlvorschläge im Wahlgebiet ununterbrochen mit mindestens fünf Abgeordneten vertreten ist, die schriftliche Satzung, das Programm, die Namen und Anschriften der Vorstandsmitglieder so-

wie der Nachweis, daß die Mitglieder des Vorstandes demokratisch gewählt sind. Dies trifft für alle Parteien und Wählergruppen außer CSU, SPD, die Grünen und F.D.P. zu.

#### Wahlvorschlagsrecht

1. Eine Partei oder eine sonstige politische Vereinigung können entweder Listen für einzelne Länder (Landeslisten), und zwar in jedem Land nur eine Liste, oder eine gemeinsame Liste für alle Länder (Bundesliste) einreichen. Die Entscheidung über die Einreichung einer Bundesliste oder Landesliste trifft der Bundesvorstand oder, wenn ein Bundesvorstand nicht besteht, die Vorstände der nächstniedrigen Gebietsverbände im Wahlgebiet gemeinsam, oder eine andere in der Satzung des Wahlvorschlagsberechtigten hierfür vorgesehene Stelle.
2. Wahlvorschläge können auch von Parteien und von sonstigen mitgliedschaftlich organisierten, auf Teilnahme an der politischen Willensbildung und Mitwirkung in Volksvertretungen ausgerichtete Vereinigungen mit Sitz, Geschäftsleitung, Tätigkeit und Mitgliederbestand in den europäischen Gebieten der Mitgliedstaaten der EG eingereicht werden. Soweit diese im seinerzeit bestehenden Europäischen Parlament mit mindestens 5 Abgeordneten vertreten sind, benötigen sie keine 2 000 (Landesliste) bzw. 4 000 (Bundesliste) Unterstützungsunterschriften. Bei dieser Regelung ist in erster Linie an die Möglichkeit der Kandidatur von europäischen Parteizusammenschlüssen innerhalb der EG (z.B. Europäische Volkspartei (EVP), Bund der Sozialdemokratischen Parteien der EG, Föderation der Liberalen und Demokratischen Parteien der EG) gedacht.

#### Wahlzeit

Gemäß § 40 EuWO hat der Bundeswahlleiter mit Bek. vom 23. März 1984 (BAnz Nr. 66/1984) das Ende der Wahlzeit auf 21 Uhr festgelegt. Dies wurde notwendig, da Italien nach der dort geltenden Sommerzeit seine Wahllokale erst um 22 Uhr geschlossen hat und kein Mitgliedstaat der EG mit der Ermittlung des Wahlergebnisses vor dem Ende der Wahlzeit in allen Ländern der EG beginnen durfte. Die Wahlräume waren daher in der Bundesrepublik Deutschland von 8 bis 21 Uhr durchgehend geöffnet.

Tabelle 1. Ergebnisse der Europawahlen 1979 und 1984 in Bayern und im Bundesgebiet ohne Berlin

1.1 Abstimmungsergebnis

Bezeichnung	Bayern				Bundesgebiet ohne Berlin			
	1984		1979	Veränderung der Anteile in Prozentpunkten	1984		1979	Veränderung der Anteile in Prozentpunkten
	Anzahl	%	%		Anzahl	%	%	
Wahlberechtigte	8 092 657	-	-	-	44 465 989	-	-	-
Wähler/Wahlbeteiligung	3 741 194	46,2	58,9	- 12,7	25 238 754	56,8	65,7	- 8,9
Ungültige Stimmen	51 556	1,4	0,8	+ 0,6	387 383	1,5	0,9	+ 0,6
Gültige Stimmen	3 689 638	100	100	-	24 851 371	100	100	-
davon								
CSU	2 109 130	57,2	62,5	- 5,3	2 109 130	8,5	10,1	- 1,6
CDU	-	-	-	-	9 308 411	37,5	39,1	- 1,6
SPD	1 017 802	27,6	29,2	- 1,6	9 296 417	37,4	40,8	- 3,4
GRÜNE	250 541	6,8	2,9	+ 3,9	2 025 972	8,2	3,2	+ 5,0
F.D.P.	145 833	4,0	4,7	- 0,7	1 192 624	4,8	6,0	- 1,2
Sonstige	166 332	4,5	0,8	+ 3,7	918 817	3,7	0,8	+ 2,9
davon								
FRIEDEN	38 510	1,0	-	.	313 108	1,3	-	.
NPD	34 681	0,9	-	.	198 633	0,8	-	.
BP	23 539	0,6	-	.	23 539	0,1	-	.
ÖDP	21 327	0,6	-	.	77 026	0,3	-	.
FRAUEN	14 648	0,4	-	.	94 463	0,4	-	.
Zentrum	13 081	0,4	0,1	+ 0,3	93 921	0,4	0,1	+ 0,3
Mündige Bürger	11 312	0,3	-	.	52 753	0,2	-	.
EFP	5 133	0,1	-	.	34 500	0,1	-	.
EAP	4 101	0,1	0,1	0,0	30 874	0,1	0,1	0,0
Übrige	-	-	0,6	.	-	-	0,6	.

1.2 Sitzverteilung

Partei	Gewählte aus Bayern			Gewählte aus dem Bundesgebiet ohne Berlin		
	1984	1979	Veränderung	1984	1979	Veränderung
	Anzahl der Sitze					
CSU	7	8	- 1	7	8	- 1
CDU	-	-	-	32	32	0
SPD	5	5	0	32	34	- 2
GRÜNE	-	-	-	7	-	+ 7
F.D.P.	-	1	- 1	-	4	- 4
Insgesamt	12	14	- 2	78	78	0

Tabelle 2. Ergebnisse der Europawahl 1984

Schl.	Gemeinde	Wahl- berech- tigte	Wähler	Von den abgegebenen Stimmen						Von den gültigen Stimmen					
				ungültig			gültig			CSU		SPD		GRÜNE	
				Anzahl	%	Anzahl	%	Anzahl	%	Anzahl	%	Anzahl	%	Anzahl	%
				1	2	3	4	5	6	7	8	9	10	11	12

Zusammenstellung

Oberbayern . . . . .	2581112	1170418	45,3	14138	1,2	1156280	638717	55,2	308545	26,7	94063	8,1
Niederbayern . . . . .	776085	299441	38,6	4730	1,6	294711	191877	65,1	67085	22,8	14221	4,8
Oberpfalz . . . . .	740538	353634	47,8	5138	1,5	348496	215480	61,8	91648	26,3	19420	5,6
Oberfranken . . . . .	812698	399749	49,2	6075	1,5	393674	216527	55,0	131505	33,4	20024	5,1
Mittelfranken . . . . .	1134841	551829	48,6	7759	1,4	544070	269679	49,6	180097	33,1	44637	8,2
Unterfranken . . . . .	907767	467205	51,5	6857	1,5	460348	279501	60,7	119555	26,0	26868	5,8
Schwaben . . . . .	1139616	498918	43,8	6859	1,4	492059	297349	60,4	119367	24,3	31308	6,4
<b>B a y e r n</b>	<b>8092657</b>	<b>3741194</b>	<b>46,2</b>	<b>51556</b>	<b>1,4</b>	<b>3689638</b>	<b>2109130</b>	<b>57,2</b>	<b>1017802</b>	<b>27,6</b>	<b>250541</b>	<b>6,8</b>
dar. OB ohne München	1761719	807792	45,9	10791	1,3	797001	480312	60,3	182827	22,9	55809	7,0
MFr. ohne Nürnberg	783236	376187	48,0	5439	1,4	370748	194491	52,5	113063	30,5	28989	7,8
Schw. ohne Augsburg	962133	420578	43,7	5852	1,4	414726	259052	62,5	92290	22,3	25914	6,2
dav. kreisfreie Städte	2386064	1105945	46,4	13529	1,2	1092416	526389	48,2	370634	33,9	93709	8,6
Landkreise	5706593	2635249	46,2	38027	1,4	2597222	1582741	60,9	647168	24,9	156832	6,0

Regierungsbezirk

Kreisfreie Städte

161	Ingolstadt . . . . .	68675	28299	41,2	357	1,3	27942	16227	58,1	8088	28,9	1535	5,5
162	München . . . . .	819393	362626	44,3	3347	0,9	359279	158405	44,1	125718	35,0	38254	10,6
163	Rosenheim . . . . .	37001	16414	44,4	284	1,7	16130	8773	54,4	4557	28,3	1154	7,2
	<b>Insgesamt</b>	<b>925069</b>	<b>407339</b>	<b>44,0</b>	<b>3988</b>	<b>1,0</b>	<b>403351</b>	<b>183405</b>	<b>45,5</b>	<b>138363</b>	<b>34,3</b>	<b>40943</b>	<b>10,2</b>

171 Lkr. Altötting

111	Altötting, St. . . . .	8455	4535	53,6	77	1,7	4458	3281	73,6	616	13,8	200	4,5
112	Burghausen, St. . . . .	13021	6290	48,3	97	1,5	6193	3667	59,2	1636	26,4	372	6,0
113	Burgkirchen a.d.Alz . . .	6867	3381	49,2	55	1,6	3326	2234	67,2	724	21,8	146	4,4
114	Emmerting . . . . .	2118	980	46,3	10	1,0	970	644	66,4	208	21,4	62	6,4
115	Erlbach . . . . .	897	423	47,2	3	0,7	420	370	88,1	23	5,5	11	2,6
116	Feichten a.d.Alz . . . . .	658	357	54,3	3	0,8	354	254	71,8	58	16,4	18	5,1
117	Garching a.d.Alz . . . . .	5954	2752	46,2	31	1,1	2721	1768	65,0	619	22,7	142	5,2
118	Haiming . . . . .	1619	803	49,6	12	1,5	791	630	79,6	98	12,4	28	3,5
119	Halsbach . . . . .	617	287	46,5	8	2,8	279	229	82,1	23	8,2	13	4,7
121	Kastl . . . . .	1222	634	51,9	11	1,7	623	491	78,8	83	13,3	8	1,3
122	Kirchweidach . . . . .	1079	456	42,3	1	0,2	455	353	77,6	54	11,9	20	4,4
123	Markt, M. . . . .	2052	923	45,0	16	1,7	907	554	61,1	250	27,6	52	5,7
124	Mehring . . . . .	1347	600	44,5	5	0,8	595	385	64,7	147	24,7	27	4,5
125	Neuötting, St. . . . .	5833	3013	51,7	42	1,4	2971	1942	65,4	673	22,7	132	4,4
126	Perach . . . . .	807	425	52,7	10	2,4	415	310	74,7	61	14,7	24	5,8
127	Pleiskirchen . . . . .	1642	743	45,2	10	1,3	733	627	85,5	48	6,5	26	3,5
129	Reischach . . . . .	1668	795	47,7	21	2,6	774	618	79,8	83	10,7	24	3,1
130	Stammham . . . . .	734	333	45,4	3	0,9	330	234	70,9	49	14,8	16	4,8
131	Teising . . . . .	991	420	42,4	7	1,7	413	275	66,6	69	16,7	27	6,5
132	Töging a. Inn, St. . . . .	6778	3314	48,9	57	1,7	3257	1916	58,8	1007	30,9	151	4,6
133	Tüßling, M. . . . .	1905	1069	56,1	12	1,1	1057	732	69,3	245	23,2	42	4,0
134	Tyrlaching . . . . .	662	251	37,9	5	2,0	246	168	68,3	31	12,6	16	6,5
135	Unterneukirchen . . . . .	1521	663	43,6	9	1,4	654	488	74,6	93	14,2	17	2,6
137	Winhöring . . . . .	3311	1536	46,4	28	1,8	1508	1015	67,3	311	20,6	75	5,0
	<b>Insgesamt</b>	<b>71758</b>	<b>34983</b>	<b>48,8</b>	<b>533</b>	<b>1,5</b>	<b>34450</b>	<b>23185</b>	<b>67,3</b>	<b>7209</b>	<b>20,9</b>	<b>1649</b>	<b>4,8</b>

172 Lkr. Berchtesgadener Land

111	Ainring . . . . .	5844	2715	46,5	41	1,5	2674	1611	60,2	634	23,7	171	6,4
112	Anger . . . . .	2644	986	37,3	15	1,5	971	754	77,7	84	8,7	50	5,1
114	Bad Reichenhall, GKSt. . .	13352	6731	50,4	109	1,6	6622	4150	62,7	1350	20,4	461	7,0
115	Bayerisch Gmain . . . . .	1890	1015	53,7	7	0,7	1008	646	64,1	151	15,0	71	7,0
116	Berchtesgaden, M. . . . .	6084	2842	46,7	26	0,9	2816	1937	68,8	457	16,2	170	6,0
117	Bischofswiesen . . . . .	5545	2629	47,4	33	1,3	2596	1561	60,1	616	23,7	163	6,3

nach Regierungsbezirken, Kreisen und Gemeinden

entfielen auf				Von den gültigen Stimmen der sonstigen Wahlvorschläge entfielen auf														Schl.				
F.D.P.		Sonstige		FRIEDEN		NPD		BP		ÖDP		FRAUEN		Zentrum		Mündige Bürger			EFP		EAP	
Anzahl	%	Anzahl	%	Anzahl	%	Anzahl	%	Anzahl	%	Anzahl	%	Anzahl	%	Anzahl	%	Anzahl	%		Anzahl	%	Anzahl	%
13	14	15	16	17	18	19	20	21	22	23	24	25	26	27	28							

nach Regierungsbezirken

56010	4,8	58945	5,1	14555	1,3	9398	0,8	10711	0,9	8381	4612	4189	3645	1911	1543
9047	3,1	12481	4,2	2136	0,7	2659	0,9	2625	0,9	1347	1121	1118	837	317	321
8881	2,5	13067	3,7	2215	0,6	2288	0,7	2086	0,6	2426	1141	1308	883	383	337
11834	3,0	13784	3,5	3023	0,8	4052	1,0	1563	0,4	1241	1288	900	1030	380	307
23620	4,3	26037	4,8	7484	1,4	6900	1,3	1531	0,3	3234	2109	1134	2306	725	614
16516	3,6	17908	3,9	4267	0,9	4265	0,9	1599	0,3	2176	1950	1551	1088	609	403
19925	4,0	24110	4,9	4830	1,0	5119	1,0	3424	0,7	2522	2427	2881	1523	808	576
145833	4,0	166332	4,5	38510	1,0	34681	0,9	23539	0,6	21327	14648	13081	11312	5133	4101
37507	4,7	40546	5,1	8719	1,1	6223	0,8	8088	1,0	6183	3310	3048	2620	1339	1016
17122	4,6	17083	4,6	4659	1,3	4417	1,2	1122	0,3	2123	1487	879	1500	483	413
17197	4,1	20273	4,9	4092	1,0	4074	1,0	2882	0,7	2219	2053	2512	1262	676	503
47964	4,4	53720	4,9	15230	1,4	11962	1,1	5883	0,5	6483	4237	3427	3500	1684	1314
97869	3,8	112612	4,3	23280	0,9	22719	0,9	17656	0,7	14844	10411	9654	7812	3449	2787

Oberbayern

1007	3,6	1085	3,9	232	0,8	254	0,9	151	0,5	135	65	80	70	41	37	161
18503	5,2	18399	5,1	5836	1,6	3175	0,9	2623	0,7	2198	1302	1141	1025	572	527	162
607	3,8	1039	6,4	164	1,0	161	1,0	304	1,9	158	84	64	54	27	23	163
20117	5,0	20523	5,1	6232	1,5	3590	0,9	3078	0,8	2491	1471	1285	1149	640	587	
																171
119	2,7	242	5,4	39	0,9	36	0,8	28	0,6	25	17	68	19	8	2	111
261	4,2	257	4,1	76	1,2	47	0,8	40	0,6	26	24	8	13	11	12	112
109	3,3	113	3,4	14	0,4	28	0,8	28	0,8	11	9	12	5	2	4	113
29	3,0	27	2,8	3	0,3	5	0,5	8	0,8	3	1	1	4	1	1	114
8	1,9	8	1,9	1	0,2	-	-	3	0,7	1	2	1	-	-	-	115
3	0,8	21	5,9	3	0,8	3	0,8	9	2,5	-	2	2	1	1	-	116
70	2,6	122	4,5	25	0,9	20	0,7	35	1,3	4	10	10	14	1	3	117
14	1,8	21	2,7	5	0,6	-	-	6	0,8	3	2	1	3	-	1	118
1	0,4	13	4,7	1	0,4	1	0,4	4	1,4	2	3	1	1	-	-	119
10	1,6	31	5,0	3	0,5	10	1,6	7	1,1	4	2	2	3	-	-	121
13	2,9	15	3,3	5	1,1	1	0,2	5	1,1	-	-	1	3	-	-	122
21	2,3	30	3,3	5	0,6	5	0,6	6	0,7	1	3	5	2	2	1	123
17	2,9	19	3,2	3	0,5	2	0,3	3	0,5	1	4	2	1	2	1	124
92	3,1	132	4,4	21	0,7	24	0,8	21	0,7	16	12	20	12	5	1	125
10	2,4	10	2,4	1	0,2	-	-	1	0,2	4	-	3	-	1	-	126
11	1,5	21	2,9	3	0,4	3	0,4	8	1,1	3	1	-	3	-	-	127
10	1,3	39	5,0	7	0,9	6	0,8	10	1,3	2	3	5	3	3	-	129
13	3,9	18	5,5	1	0,3	3	0,9	4	1,2	1	2	2	4	-	1	130
15	3,6	27	6,5	2	0,5	6	1,5	8	1,9	-	3	3	4	1	-	131
80	2,5	103	3,2	26	0,8	17	0,5	19	0,6	7	11	9	10	3	1	132
11	1,0	27	2,6	4	0,4	7	0,7	3	0,3	2	3	1	4	2	1	133
10	4,1	21	8,5	4	1,6	3	1,2	2	0,8	-	2	4	6	-	-	134
21	3,2	35	5,4	5	0,8	6	0,9	12	1,8	3	3	2	1	2	1	135
38	2,5	69	4,6	19	1,3	11	0,7	6	0,4	13	4	5	9	2	-	137
986	2,9	1421	4,1	276	0,8	244	0,7	276	0,8	132	123	168	125	47	30	

172

109	4,1	149	5,6	21	0,8	27	1,0	26	1,0	22	9	15	15	5	9	111
39	4,0	44	4,5	7	0,7	5	0,5	5	0,5	7	2	11	4	1	2	112
316	4,8	345	5,2	66	1,0	58	0,9	63	1,0	31	32	37	33	14	11	114
81	8,0	59	5,9	13	1,3	7	0,7	5	0,5	15	6	9	2	2	-	115
106	3,8	146	5,2	25	0,9	42	1,5	23	0,8	18	12	13	8	4	1	116
123	4,7	133	5,1	17	0,7	54	2,1	17	0,7	8	5	9	7	12	4	117

Tabelle 2. Ergebnisse der Europawahl 1984

Schl.	Gemeinde	Briefwähler					Von den gültigen Stimmen der Briefwähler entfielen auf											
		in %					Von den abgegebenen Stimmen waren											
		ins-! der !nen Stimmen waren !					CSU											
		ge-! Wahl- ! ungültig !gültig !					SPD											
		samt!berech-!-!-!-!-!					GRÜNE											
		!tigten !Anzahl! % !Anzahl !	Anzahl! %	Anzahl! %	Anzahl! %	Anzahl! %	Anzahl! %	Anzahl! %	Anzahl! %	Anzahl! %	Anzahl! %	Anzahl! %	Anzahl! %	Anzahl! %	Anzahl! %	Anzahl! %	Anzahl! %	Anzahl! %
		29 !	30 !	31 !	32 !	33 !	34 !	35 !	36 !	37 !	38 !	39 !	40 !	41 !	42 !	43 !		

## Zusammenstellung

Oberbayern . . . . .	186928	7,2	1599	0,9	185329	102671	55,4	42829	23,1	17363	9,4	11002	5,9	11464	6,2		
Niederbayern . . . . .	33914	4,4	403	1,2	33511	22139	66,1	6180	18,4	2136	6,4	1195	3,6	1861	5,6		
Oberpfalz . . . . .	40297	5,4	461	1,1	39836	24775	62,2	8771	22,0	2914	7,3	1325	3,3	2051	5,1		
Oberfranken . . . . .	44556	5,5	514	1,2	44042	25329	57,5	11519	26,2	3248	7,4	1838	4,2	2108	4,8		
Mittelfranken . . . . .	78046	6,9	926	1,2	77120	39364	51,0	22139	28,7	7275	9,4	3793	4,9	4549	5,9		
Unterfranken . . . . .	59448	6,5	703	1,2	58745	34986	59,6	13538	23,0	4464	7,6	2639	4,5	3118	5,3		
Schwaben . . . . .	56567	5,0	526	0,9	56041	33760	60,2	11060	19,7	4725	8,4	2970	5,3	3526	6,3		
<b>B a y e r n</b>	<b>499756</b>	<b>6,2</b>	<b>5132</b>	<b>1,0</b>	<b>494624</b>	<b>283024</b>	<b>57,2</b>	<b>116036</b>	<b>23,5</b>	<b>42125</b>	<b>8,5</b>	<b>24762</b>	<b>5,0</b>	<b>28677</b>	<b>5,8</b>		
dar. OB ohne München	114060	6,5	997	0,9	113063	66662	59,0	22583	20,0	9587	8,5	6864	6,1	7367	6,5		
MFr. ohne Nürnberg	47759	6,1	630	1,3	47129	24808	52,6	12589	26,7	4411	9,4	2524	5,4	2797	5,9		
Schw. ohne Augsburg	46676	4,9	444	1,0	46232	28094	60,8	8710	18,8	3881	8,4	2572	5,6	2975	6,4		
dav. kreisfreie Städte	195577	8,2	1887	1,0	193690	103338	53,4	51638	26,7	18062	9,3	9663	5,0	10989	5,7		
Landkreise	304179	5,3	3245	1,1	300934	179686	59,7	64398	21,4	24063	8,0	15099	5,0	17688	5,9		

## Regierungsbezirk

## Kreisfreie Städte

161	Ingolstadt . . . . .	4005	5,8	26	0,6	3979	2501	62,9	872	21,9	262	6,6	159	4,0	185	4,6	
162	München . . . . .	72868	8,9	602	0,8	72266	36009	49,8	20246	28,0	7776	10,8	4138	5,7	4097	5,7	
163	Rosenheim . . . . .	2517	6,8	58	2,3	2459	1487	60,5	494	20,1	178	7,2	115	4,7	185	7,5	
	<b>Insgesamt</b>	<b>79390</b>	<b>8,6</b>	<b>686</b>	<b>0,9</b>	<b>78704</b>	<b>39997</b>	<b>50,8</b>	<b>21612</b>	<b>27,5</b>	<b>8216</b>	<b>10,4</b>	<b>4412</b>	<b>5,6</b>	<b>4467</b>	<b>5,7</b>	

## 171 Lkr. Altötting

111	Altötting, St. . . . .	763	9,0	8	1,0	755	594	78,7	79	10,5	37	4,9	15	2,0	30	4,0	
112	Burghausen, St. . . . .	997	7,7	9	0,9	988	597	60,4	198	20,0	67	6,8	61	6,2	65	6,6	
113	Burghausen a.d.Alz . . .	409	6,0	5	1,2	404	265	65,6	77	19,1	30	7,4	11	2,7	21	5,2	
114	Emmerting . . . . .	114	5,4	1	0,9	113	69	61,1	25	22,1	10	8,8	3	2,7	6	5,3	
115	Erlbach . . . . .	19	2,1														
116	Feichten a.d.Alz . . . .	13	2,0														
117	Garching a.d.Alz . . . .	356	6,0	5	1,4	351	207	59,0	81	23,1	30	8,5	11	3,1	22	6,3	
118	Haiming . . . . .	67	4,1	-	-	67	54	80,6	5	7,5	4	6,0	3	4,5	1	1,5	
119	Halsbach . . . . .	8	1,3														
121	Kastl . . . . .	40	3,3														
122	Kirchweidach . . . . .	37	3,4														
123	Markt, M. . . . .	108	5,3	-	-	108	74	68,5	23	21,3	5	4,6	3	2,8	3	2,8	
124	Mehring . . . . .	63	4,7	-	-	63	43	68,3	12	19,0	7	11,1	-	-	1	1,6	
125	Neuötting, St. . . . .	555	9,5	9	1,6	546	363	66,5	126	23,1	23	4,2	12	2,2	22	4,0	
126	Perach . . . . .	22	2,7														
127	Pleiskirchen . . . . .	58	3,5	-	-	58	48	82,8	-	-	4	6,9	2	3,4	4	6,9	
129	Reischach . . . . .	65	3,9														
130	Stammham . . . . .	63	8,6	-	-	63	50	79,4	2	3,2	2	3,2	-	-	9	14,3	
131	Teising . . . . .	29	2,9														
132	Töging a.Inn, St. . . . .	362	5,3	2	0,6	360	225	62,5	86	23,9	24	6,7	8	2,2	17	4,7	
133	Tüßling, M. . . . .	94	4,9														
134	Tyrlaching . . . . .	12	1,8														
135	Unterneukirchen . . . .	49	3,2														
137	Winhöring . . . . .	169	5,1	2	1,2	167	109	65,3	34	20,4	10	6,0	5	3,0	9	5,4	
	<b>Insgesamt</b>	<b>4472</b>	<b>6,2</b>	<b>45</b>	<b>1,0</b>	<b>4427</b>	<b>2948</b>	<b>66,6</b>	<b>809</b>	<b>18,3</b>	<b>285</b>	<b>6,4</b>	<b>139</b>	<b>3,1</b>	<b>246</b>	<b>5,6</b>	

## 172 Lkr. Berchtesgadener Land

111	Ainring . . . . .	262	4,5	3	1,1	259	139	53,7	61	23,6	15	5,8	14	5,4	30	11,6	
112	Anger . . . . .	61	2,3	-	-	61	43	70,5	5	8,2	3	4,9	5	8,2	5	8,2	
114	Bad Reichenhall, GKSt. .	1468	11,0	12	0,8	1456	951	65,3	234	16,1	105	7,2	81	5,6	85	5,8	
115	Bayerisch Gmain . . . . .	210	11,1	1	0,5	209	141	67,5	28	13,4	14	6,7	18	8,6	8	3,8	
116	Berchtesgaden, M. . . . .	521	8,6	6	1,2	515	344	66,8	68	13,2	45	8,7	28	5,4	30	5,8	
117	Bischofswiesen . . . . .	446	8,0	4	0,9	442	244	55,2	104	23,5	38	8,6	32	7,2	24	5,4	



nach Regierungsbezirken, Kreisen und Gemeinden

Veränderung des Gesamtergebnisses gegenüber der EuW 1979								Veränderung des Gesamtergebnisses gegenüber der BW 1983								Schl.	
Wahl- beteili- gung	un- gültige Stimmen	CSU	SPD	GRÜNE	F.D.P.	Sonstige		Wahl- beteili- gung	un- gültige Stimmen	CSU	SPD	GRÜNE	F.D.P.	Sonstige			
Prozentpunkte								Prozentpunkte									
44	45	46	47	48	49	50		51	52	53	54	55	56	57			

nach Regierungsbezirken

13,1-	0,6	5,8-	2,0-	4,8	1,4-	4,3	42,1-	0,5	1,4-	2,7-	2,6	2,9-	4,3
16,4-	0,7	7,9-	1,6	2,2	0,7	3,4	46,5-	0,7	3,2-	0,2-	1,5	1,6-	3,5
13,9-	0,6	6,4-	0,6	3,5	0,2-	2,4	40,0-	0,5	1,9-	0,8-	1,7	2,1-	2,9
12,8-	0,7	2,9-	2,4-	3,1	0,5-	2,7	39,4-	0,7	2,5-	0,5-	1,9	1,8-	2,9
10,1-	0,7	4,0-	3,3-	4,8	1,5-	4,1	38,8-	0,6	3,0-	1,4-	2,7	2,2-	3,9
10,1-	0,6	3,8-	2,2-	3,1	0,4-	3,4	38,1-	0,7	1,1-	1,6-	1,4	2,0-	3,3
12,9-	0,6	5,7-	1,4-	3,2	0,4-	4,3	43,7-	0,6	3,3-	0,6-	1,9	2,2-	4,2
12,7-	0,6	5,3-	1,6-	3,9	0,7-	3,7	41,4-	0,6	2,3-	1,3-	2,1	2,2-	3,8
14,1-	0,6	6,1-	1,8-	4,1	0,6-	4,4	42,7-	0,6	1,8-	2,2-	2,4	2,7-	4,4
10,9-	0,7	4,8-	2,7-	4,7	1,2-	4,0	40,2-	0,6	3,2-	1,2-	2,7	2,1-	3,8
13,3-	0,6	5,9-	1,3-	3,1	0,2-	4,3	44,3-	0,6	3,2-	0,7-	1,9	2,2-	4,2
10,6-	0,5	4,3-	2,8-	4,9	1,9-	4,1	39,0-	0,5	1,0-	2,9-	2,5	2,6-	4,0
13,5-	0,6	5,8-	1,1-	3,4	0,2-	3,6	42,4-	0,6	2,7-	0,8-	2,0	2,1-	3,6

Oberbayern

11,6-	0,6	2,1-	3,9-	3,4	0,6-	3,2	43,8-	0,6	1,2	4,0-	1,7	2,0-	3,1	161
10,8-	0,4	5,3-	2,4-	6,6	3,0-	4,2	40,5-	0,3	0,1-	3,8-	3,1	3,4-	4,2	162
13,6-	0,8	6,0-	2,3-	3,7	0,7-	5,4	40,6-	0,9	2,8-	2,9-	2,4	2,0-	5,4	163
11,0-	0,5	5,1-	2,5-	6,3	2,8-	4,2	40,8-	0,4	0,2-	3,8-	3,1	3,2-	4,2	
15,6-	0,6	4,9-	1,9-	2,0	0,1-	4,9	34,8-	0,3	0,7	3,3-	0,8	2,9-	4,7	111
13,9-	0,7	2,5-	2,8-	2,5	0,7-	3,4	38,0-	0,9	2,3	3,8-	1,2	3,1-	3,3	112
15,1-	1,0	3,0-	0,3-	1,0	0,5-	2,8	39,5-	0,9	0,1-	1,4-	0,4	1,9-	3,0	113
12,7-	0,4	5,4-	0,4	4,2	1,1-	1,9	43,5-	0,3	0,4-	2,2-	1,8	1,3-	2,1	114
23,8-	0,1-	4,7-	0,6	1,0	1,4	1,7	45,7-	0,1	1,2	1,0-	0,2-	1,5-	1,5	115
12,8-	0,8	9,1-	0,7	3,7	0,6-	5,4	34,7-	0,1-	2,0-	0,4-	0,4	2,7-	4,7	116
14,3-	0,6	6,0-	0,9-	2,6	0,3	4,0	41,7-	0,5	4,0-	0,0	1,3	1,1-	3,8	117
22,7-	1,1	3,1-	0,2-	1,1	0,0	2,3	41,6-	0,7	1,1-	1,3-	1,4	1,6-	2,5	118
21,1-	2,6	7,4-	1,1	2,7	0,8-	4,5	44,5-	2,8	3,5-	0,8	1,5	3,0-	4,3	119
20,4-	1,1	8,9-	3,0	0,4	0,9	4,6	41,5-	0,9	3,5-	1,0	0,6-	1,3-	4,5	121
20,0-	0,0	5,8-	1,3	1,4	0,6	2,6	49,0-	0,2-	3,2-	0,5-	2,7	1,9-	3,0	122
20,6-	1,0	4,9-	0,9-	2,6	0,3	2,8	45,4-	1,3	2,2-	0,4-	2,7	2,9-	2,8	123
18,0-	0,4	7,0-	1,2	2,4	0,4	3,1	45,6-	0,0	3,4-	2,3	0,4	1,9-	2,7	124
12,6-	0,4	5,3-	0,8-	1,6	0,7	3,8	35,6-	0,5	1,4-	1,7-	1,4	2,2-	3,9	125
14,6-	1,8	5,2-	0,5-	3,5	1,2	1,0	39,7-	1,4	0,3-	1,6-	3,0	3,3-	2,1	126
26,2-	0,9	7,9-	2,0	3,0	0,7	2,1	47,2-	0,7	2,9-	1,3	1,6	2,4-	2,4	127
23,6-	2,1	5,7-	1,5	0,8	0,9-	4,2	43,5-	2,1	1,7-	0,6-	0,1	2,5-	4,7	129
15,9-	0,9	3,3-	5,6-	1,2	2,2	5,5	44,4-	0,1	2,0	5,7-	0,6	2,3-	5,3	130
20,6-	1,1	9,4-	1,4-	4,8	0,3	5,7	45,0-	1,1	3,3-	4,4-	4,0	2,1-	5,6	131
13,7-	0,6	2,8-	1,5-	2,0	0,4-	2,6	38,7-	0,8	3,7-	0,9	1,2	1,1-	2,7	132
15,3-	0,3	3,0-	0,9-	2,4	0,5-	2,1	35,5-	0,4	3,7-	1,6	1,4	1,6-	2,4	133
21,7-	1,4	11,8-	2,8-	5,4	1,3	7,9	48,3-	1,1	7,4-	2,1-	3,0	1,6-	8,1	134
18,0-	0,9	8,3-	1,0	0,8	1,2	5,3	45,9-	0,9	4,3-	0,1	0,5-	0,1-	4,8	135
14,9-	1,0	2,9-	3,7-	2,6	0,1-	4,1	43,2-	1,0	0,8-	1,5-	1,8	3,5-	4,0	137
15,8-	0,8	4,7-	1,0-	2,2	0,0	3,5	39,8-	0,7	1,1-	1,5-	1,2	2,2-	3,5	

172

15,9-	0,5	5,1-	4,5-	4,4	0,1-	5,4	43,7-	0,5	2,9-	2,6-	2,2	1,6-	4,9	111
24,3-	1,2	3,6-	4,3-	3,0	0,8	4,1	52,6-	1,2	0,4-	2,7-	0,8	1,8-	4,2	112
14,4-	0,7	4,2-	4,2-	4,5	0,4-	4,5	37,3-	0,9	0,7	3,6-	2,0	3,5-	4,4	114
12,2-	0,3-	8,5-	0,1-	2,4	1,2	4,9	34,0-	0,2	4,3	4,3-	0,8	5,8-	5,1	115
13,4-	0,1	2,4-	3,1-	2,0	1,1-	4,7	40,5-	0,1-	1,3	3,8-	1,7	3,3-	4,2	116
14,3-	0,6	6,1-	0,2-	2,2	0,7-	4,8	38,8-	0,3	3,7-	0,0	1,7	2,5-	4,4	117

Tabelle 2. Ergebnisse der Europawahl 1984

Schl.	Gemeinde	Von den gültigen Stimmen													
		Wahl- berech- tigte	Wähler	Von den abgegebenen Stimmen waren											
				ungültig			gültig			CSU		SPD		GRÜNE	
				Anzahl	Anzahl	%	Anzahl	%	Anzahl	Anzahl	%	Anzahl	%	Anzahl	%
		1	2	3	4	5	6	7	8	9	10	11	12		

noch Regierungsbezirk

172 noch Lkr. Berchtesgadener Land

118	Freilassing, St. . . . .	9664	4216	43,6	80	1,9	4136	2439	59,0	1070	25,9	282	6,8
122	Laufen, St. . . . .	4393	2233	50,8	35	1,6	2198	1443	65,7	429	19,5	120	5,5
124	Marktschellenberg, M. . .	1260	546	43,3	6	1,1	540	383	70,9	86	15,9	22	4,1
128	Piding . . . . .	3037	1413	46,5	24	1,7	1389	969	69,8	226	16,3	71	5,1
129	Ramsau b.Berchtesgaden . .	1275	601	47,1	7	1,2	594	438	73,7	92	15,5	26	4,4
130	Saaldorf . . . . .	2912	1469	50,4	24	1,6	1445	1059	73,3	234	16,2	79	5,5
131	Schneizlreuth . . . . .	958	377	39,4	3	0,8	374	210	56,1	89	23,8	45	12,0
132	Schönau a.Königssee . . .	3888	1555	40,0	20	1,3	1535	1046	68,1	282	18,4	70	4,6
134	Teisendorf, M. . . . .	5932	2565	43,2	39	1,5	2526	1893	74,9	335	13,3	97	3,8
	Insgesamt	68678	31893	46,4	469	1,5	31424	20539	65,4	6135	19,5	1898	6,0

173 Lkr. Bad Tölz-Wolfratshausen

111	Bad Heilbrunn . . . . .	1982	965	48,7	11	1,1	954	615	64,5	178	18,7	52	5,5
112	Bad Tölz, St. . . . .	10524	4857	46,2	54	1,1	4803	3060	63,7	994	20,7	265	5,5
113	Benediktbeuern . . . . .	1952	925	47,4	7	0,8	918	645	70,3	148	16,1	47	5,1
115	Bichl . . . . .	1127	483	42,9	8	1,7	475	306	64,4	106	22,3	25	5,3
118	Dietramszell . . . . .	3017	1316	43,6	11	0,8	1305	945	72,4	153	11,7	74	5,7
120	Egling . . . . .	2926	1235	42,2	21	1,7	1214	801	66,0	163	13,4	88	7,2
123	Eurasburg . . . . .	2070	904	43,7	17	1,9	887	560	63,1	155	17,5	86	9,7
124	Gaibach . . . . .	1882	789	41,9	7	0,9	782	587	75,1	98	12,5	44	5,6
126	Geretsried, St. . . . .	15019	6749	44,9	121	1,8	6628	3828	57,8	1736	26,2	466	7,0
127	Greiling . . . . .	783	320	40,9	3	0,9	317	206	65,0	54	17,0	25	7,9
130	Icking . . . . .	2464	1370	55,6	15	1,1	1355	688	50,8	217	16,0	170	12,5
131	Jachenau . . . . .	552	268	48,6	5	1,9	263	219	83,3	28	10,6	6	2,3
133	Kochel a.See . . . . .	2867	1584	55,2	21	1,3	1563	967	61,9	355	22,7	106	6,8
134	Königsdorf . . . . .	1575	617	39,2	7	1,1	610	439	72,0	71	11,6	37	6,1
135	Lenggries . . . . .	5912	2864	48,4	42	1,5	2822	2050	72,6	348	12,3	165	5,8
137	Münzing . . . . .	2417	1217	50,4	22	1,8	1195	798	66,8	149	12,5	103	8,6
140	Reichersbeuern . . . . .	1125	417	37,1	8	1,9	409	244	59,7	96	23,5	17	4,2
141	Sachsenkam . . . . .	551	264	47,9	6	2,3	258	194	75,2	38	14,7	11	4,3
142	Schlehdorf . . . . .	715	316	44,2	5	1,6	311	228	73,3	51	16,4	5	1,6
145	Wackersberg . . . . .	2036	1035	50,8	9	0,9	1026	764	74,5	118	11,5	49	4,8
147	Wolfratshausen, St. . . .	11368	5318	46,8	69	1,3	5249	2774	52,8	1409	26,8	499	9,5
	Insgesamt	72864	33813	46,4	469	1,4	33344	20918	62,7	6665	20,0	2340	7,0

174 Lkr. Dachau

111	Altomünster, M. . . . .	4037	1939	48,0	22	1,1	1917	1463	76,3	233	12,2	87	4,5
113	Bergkirchen . . . . .	3782	1645	43,5	18	1,1	1627	1129	69,4	303	18,6	94	5,8
115	Dachau, GKSt. . . . .	25272	11408	45,1	163	1,4	11245	6298	56,0	3230	28,7	778	6,9
118	Erdweg . . . . .	2766	1354	49,0	13	1,0	1341	938	69,9	211	15,7	87	6,5
121	Haimhausen . . . . .	2435	1012	41,6	10	1,0	1002	519	51,8	293	29,2	81	8,1
122	Hebertshausen . . . . .	2883	1348	46,8	25	1,9	1323	821	62,1	306	23,1	92	7,0
126	Karlsfeld . . . . .	9218	3939	42,7	45	1,1	3894	1988	51,1	1299	33,4	257	6,6
131	Markt Indersdorf, M. . . .	5146	2370	46,1	31	1,3	2339	1609	68,8	478	20,4	118	5,0
135	Odelzhausen . . . . .	2237	824	36,8	8	1,0	816	522	64,0	168	20,6	59	7,2
136	Petershausen . . . . .	3009	1299	43,2	15	1,2	1284	715	55,7	355	27,6	121	9,4
137	Pfaffenhofen a.d.Glonn . .	973	365	37,5	6	1,6	359	256	71,3	63	17,5	13	3,6
141	Röhrmoos . . . . .	3185	1752	55,0	31	1,8	1721	1213	70,5	290	16,9	110	6,4
143	Schwabhausen . . . . .	2546	1113	43,7	17	1,5	1096	757	69,1	181	16,5	73	6,7
146	Sulzemoos . . . . .	1339	577	43,1	8	1,4	569	414	72,8	95	16,7	27	4,7
147	Hilgertshausen-Tandern . .	1656	403	24,3	5	1,2	398	267	67,1	84	21,1	27	6,8
150	Vierkirchen . . . . .	2051	919	44,8	12	1,3	907	568	62,6	211	23,3	66	7,3
151	Weichs . . . . .	1698	652	38,4	6	0,9	646	407	63,0	149	23,1	33	5,1
	Insgesamt	74233	32919	44,3	435	1,3	32484	19884	61,2	7949	24,5	2123	6,5

175 Lkr. Ebersberg

111	Anzing . . . . .	2182	1000	45,8	14	1,4	986	572	58,0	262	26,6	69	7,0
112	Aßling . . . . .	2453	954	38,9	17	1,8	937	603	64,4	220	23,5	38	4,1
113	Baiern . . . . .	703	286	40,7	4	1,4	282	232	82,3	19	6,7	16	5,7

nach Regierungsbezirken, Kreisen und Gemeinden

entfielen auf				Von den gültigen Stimmen der sonstigen Wahlvorschläge entfielen auf																		
F.D.P.		Sonstige		FRIEDEN		NPD		BP		ÖDP		FRAUEN		Zentrum		Mündige		EFP		EAP		
																Bürger						Schl.
Anzahl	%	Anzahl	%	Anzahl	%	Anzahl	%	Anzahl	%	Anzahl	%	Anzahl	%	Anzahl	%	Anzahl	%	Anzahl	%	Anzahl	%	
13	14	15	16	17	18	19	20	21	22	23	24	25	26	27	28							

Oberbayern

																		172
121	2,9	224	5,4	37	0,9	73	1,8	42	1,0	19	16	13	15	5	4	118		
80	3,6	126	5,7	28	1,3	18	0,8	24	1,1	22	6	16	8	3	1	122		
10	1,9	39	7,2	6	1,1	13	2,4	6	1,1	10	3	-	1	-	-	124		
58	4,2	65	4,7	14	1,0	16	1,2	11	0,8	6	5	3	7	2	1	128		
16	2,7	22	3,7	2	0,3	2	0,3	8	1,3	2	1	2	4	-	1	129		
33	2,3	40	2,8	5	0,3	6	0,4	8	0,6	10	1	6	2	-	2	130		
14	3,7	16	4,3	1	0,3	-	-	4	1,1	2	-	-	9	-	-	131		
81	5,3	56	3,6	11	0,7	16	1,0	10	0,7	5	4	6	3	1	-	132		
58	2,3	143	5,7	21	0,8	13	0,5	38	1,5	13	10	36	8	4	-	134		
1245	4,0	1607	5,1	274	0,9	350	1,1	290	0,9	190	112	176	126	53	36		173	
54	5,7	55	5,8	7	0,7	12	1,3	15	1,6	9	6	2	2	1	1	111		
259	5,4	225	4,7	55	1,1	45	0,9	52	1,1	20	12	14	11	12	4	112		
31	3,4	47	5,1	4	0,4	3	0,3	11	1,2	8	2	6	6	3	4	113		
21	4,4	17	3,6	4	0,8	4	0,8	5	1,1	3	1	-	-	-	-	115		
62	4,8	71	5,4	9	0,7	20	1,5	23	1,8	7	2	6	1	3	-	118		
54	4,4	108	8,9	13	1,1	15	1,2	49	4,0	17	5	2	2	1	4	120		
48	5,4	38	4,3	4	0,5	8	0,9	11	1,2	6	2	5	-	2	-	123		
24	3,1	29	3,7	7	0,9	4	0,5	3	0,4	5	2	3	1	2	2	124		
314	4,7	284	4,3	64	1,0	89	1,3	39	0,6	27	24	11	13	9	8	126		
14	4,4	18	5,7	5	1,6	3	0,9	2	0,6	2	1	2	-	2	1	127		
177	13,1	103	7,6	35	2,6	3	0,2	11	0,8	34	5	7	4	4	-	130		
3	1,1	7	2,7	-	-	-	-	3	1,1	1	2	1	-	-	-	131		
64	4,1	71	4,5	22	1,4	9	0,6	13	0,8	5	9	3	7	1	2	133		
20	3,3	43	7,0	6	1,0	8	1,3	11	1,8	10	2	1	2	3	-	134		
127	4,5	132	4,7	25	0,9	16	0,6	26	0,9	23	15	10	7	7	3	135		
87	7,3	58	4,9	14	1,2	2	0,2	10	0,8	11	6	2	9	1	3	137		
22	5,4	30	7,3	7	1,7	4	1,0	7	1,7	7	4	-	-	-	1	140		
9	3,5	6	2,3	-	-	2	0,8	3	1,2	-	-	-	-	1	-	141		
17	5,5	10	3,2	1	0,3	1	0,3	7	2,3	-	-	-	1	-	-	142		
51	5,0	44	4,3	7	0,7	4	0,4	8	0,8	9	3	5	4	1	3	145		
265	5,0	302	5,8	60	1,1	43	0,8	97	1,8	37	19	15	18	7	6	147		
1723	5,2	1698	5,1	349	1,0	295	0,9	406	1,2	241	122	95	88	60	42		174	
57	3,0	77	4,0	8	0,4	5	0,3	27	1,4	4	6	15	8	4	-	111		
46	2,8	55	3,4	11	0,7	16	1,0	7	0,4	1	8	4	2	4	2	113		
446	4,0	493	4,4	100	0,9	107	1,0	71	0,6	43	56	30	47	19	20	115		
48	3,6	57	4,3	10	0,7	7	0,5	16	1,2	8	6	1	5	2	2	118		
51	5,1	58	5,8	13	1,3	8	0,8	14	1,4	5	3	8	2	1	4	121		
38	2,9	66	5,0	7	0,5	26	2,0	9	0,7	7	8	2	6	-	1	122		
152	3,9	198	5,1	55	1,4	50	1,3	16	0,4	25	13	9	23	4	3	126		
69	2,9	65	2,8	12	0,5	5	0,2	14	0,6	7	7	12	7	-	1	131		
39	4,8	28	3,4	1	0,1	1	0,1	15	1,8	4	-	-	3	3	1	135		
46	3,6	47	3,7	7	0,5	10	0,8	10	0,8	4	5	5	5	-	1	136		
11	3,1	16	4,5	3	0,8	4	1,1	4	1,1	-	1	2	1	-	1	137		
40	2,3	68	4,0	14	0,8	5	0,3	26	1,5	2	4	7	3	4	3	141		
41	3,7	44	4,0	10	0,9	5	0,5	16	1,5	4	6	1	1	-	1	143		
14	2,5	19	3,3	2	0,4	1	0,2	6	1,1	1	2	3	2	1	1	146		
11	2,8	9	2,3	-	-	-	-	5	1,3	1	1	1	1	-	-	147		
19	2,1	43	4,7	12	1,3	6	0,7	10	1,1	1	6	2	2	2	2	150		
28	4,3	29	4,5	2	0,3	5	0,8	7	1,1	3	2	6	2	1	1	151		
1156	3,6	1372	4,2	267	0,8	261	0,8	273	0,8	120	134	108	120	45	44		175	
33	3,3	50	5,1	12	1,2	5	0,5	18	1,8	6	-	4	4	1	-	111		
25	2,7	51	5,4	7	0,7	8	0,9	12	1,3	6	5	8	5	-	-	112		
10	3,5	5	1,8	2	0,7	2	0,7	1	0,4	-	-	-	-	-	-	113		

n o c h   R e g i e r u n g s b e z i r k

118	Freilassing, St. . . . .	622	6,4	7	1,1	615	367	59,7	140	22,8	52	8,5	13	2,1	43	7,0
122	Laufen, St. . . . .	351	8,0	5	1,4	346	224	64,7	60	17,3	27	7,8	10	2,9	25	7,2
124	Marktschellenberg, M. . .	123	9,8	-	-	123	78	63,4	23	18,7	6	4,9	3	2,4	13	10,6
128	Piding . . . . .	276	9,1	-	-	276	188	68,1	37	13,4	23	8,3	8	2,9	20	7,2
129	Ramsau b.Berchtesgaden . .	71	5,6	-	-	71	50	70,4	13	18,3	6	8,5	-	-	2	2,8
130	Saaldorf . . . . .	117	4,0	1	0,9	116	64	55,2	29	25,0	11	9,5	5	4,3	7	6,0
131	Schneizlreuth . . . . .	55	5,7	-	-	55	29	52,7	11	20,0	8	14,5	1	1,8	6	10,9
132	Schönau a.Königssee . . .	262	6,7	4	1,5	258	163	63,2	44	17,1	27	10,5	11	4,3	13	5,0
134	Teisendorf, M. . . . .	290	4,9	6	2,1	284	220	77,5	27	9,5	16	5,6	6	2,1	15	5,3
	Insgesamt	5135	7,5	49	1,0	5086	3245	63,8	884	17,4	396	7,8	235	4,6	326	6,4

111	Bad Heilbrunn . . . . .	167	8,4	2	1,2	165	108	65,5	30	18,2	9	5,5	6	3,6	12	7,3
112	Bad Tölz, St. . . . .	895	8,5	6	0,7	889	606	68,2	147	16,5	40	4,5	46	5,2	50	5,6
113	Benediktbeuern . . . . .	128	6,6													
115	Bichl . . . . .	53	4,7													
118	Dietramszell . . . . .	120	4,0	-	-	120	77	64,2	12	10,0	10	8,3	11	9,2	10	8,3
120	Egling . . . . .	131	4,5	3	2,3	128	66	51,6	16	12,5	20	15,6	13	10,2	13	10,2
123	Eurasburg . . . . .	121	5,8	3	2,5	118	70	59,3	17	14,4	15	12,7	11	9,3	5	4,2
124	Gaibach . . . . .	77	4,1	-	-	77	55	71,4	5	6,5	6	7,8	6	7,8	5	6,5
126	Geretsried, St. . . . .	827	5,5	16	1,9	811	463	57,1	197	24,3	66	8,1	35	4,3	50	6,2
127	Greiling . . . . .	33	4,2													
130	Icking . . . . .	397	16,1	3	0,8	394	221	56,1	46	11,7	41	10,4	49	12,4	37	9,4
131	Jachenau . . . . .	13	2,4													
133	Kochel a.See . . . . .	304	10,6													
134	Königsdorf . . . . .	77	4,9	-	-	77	50	64,9	3	3,9	10	13,0	3	3,9	11	14,3
135	Lenggries . . . . .	440	7,4													
137	Münsing . . . . .	123	5,1	5	4,1	118	57	46,3	19	16,1	11	9,3	18	15,3	13	11,0
140	Reichersbeuern . . . . .	37	3,3													
141	Sachsenkam . . . . .	22	4,0													
142	Schlehdorf . . . . .	25	3,5													
145	Wackersberg . . . . .	126	6,2	2	1,6	124	92	74,2	11	8,9	7	5,6	8	6,5	6	4,8
147	Wolfratshausen, St. . .	896	7,9	6	0,7	890	463	52,0	225	25,3	93	10,4	54	6,1	55	6,2
	Insgesamt	5012	6,9	51	1,0	4961	3034	61,2	871	17,6	410	8,3	311	6,3	335	6,8

111	Altomünster, M.	130	3,2													
113	Bergkirchen	108	2,9	1	0,9	107	63	58,9	23	21,5	10	9,3	4	3,7	7	6,5
115	Dachau, GKSt.	1457	5,8	25	1,7	1432	878	61,3	301	21,0	108	7,5	70	4,9	75	5,2
118	Erdweg	100	3,6	1	1,0	99	59	59,6	20	20,2	7	7,1	6	6,1	7	7,1
121	Haimhausen	103	4,2	-	-	103	58	56,3	19	18,4	13	12,6	6	5,8	7	6,8
122	Hebertshausen	128	4,4	1	0,8	127	78	61,4	22	17,3	13	10,2	3	2,4	11	8,7
126	Karlsfeld	515	5,6	2	0,4	513	260	50,7	152	29,6	40	7,8	22	4,3	39	7,6
131	Markt Indersdorf, M.	300	5,8	1	0,3	299	213	71,2	55	18,4	14	4,7	8	2,7	9	3,0
135	Odelzhausen	37	1,7	-	-	37	22	59,5	7	18,9	2	5,4	5	13,5	1	2,7
136	Petershausen	159	5,3	1	0,6	158	74	46,8	54	34,2	16	10,1	9	5,7	5	3,2
137	Pfaffenhofen a.d.Glonn	29	3,0													
141	Röhrmoos	114	3,6	-	-	114	73	64,0	20	17,5	11	9,6	6	5,3	4	3,5
143	Schwabhausen	88	3,5	1	1,1	87	55	63,2	13	14,9	11	12,6	1	1,1	7	8,0
146	Sulzemoos	18	1,3													
147	Hilgertshausen-Tandern	28	1,7													
150	Vierkirchen	67	3,3	1	1,5	66	30	45,5	24	36,4	9	13,6	2	3,0	1	1,5
151	Weichs	55	3,2	1	1,8	54	37	68,5	11	20,4	3	5,6	-	-	3	5,6
	Insgesamt	3436	4,6	38	1,1	3398	2035	59,9	758	22,3	267	7,9	148	4,4	190	5,6

111	Anzing . . . . .	129	5,9	- -	129	71 55,0	35 27,1	14 10,9	1 0,8	8 6,2
112	Aßling . . . . .	103	4,2	1 1,0	102	49 48,0	30 29,4	7 6,9	4 3,9	12 11,8
113	Baiern . . . . .	12	1,7							

nach Regierungsbezirken, Kreisen und Gemeinden

Veränderung des Gesamtergebnisses gegenüber der EuW 1979								Veränderung des Gesamtergebnisses gegenüber der BW 1983								Schl.
Wahl- beteili- gung	un- gültige Stimmen	CSU	SPD	GRÜNE	F.D.P.	Sonstige		Wahl- beteili- gung	un- gültige Stimmen	CSU	SPD	GRÜNE	F.D.P.	Sonstige		
Prozentpunkte								Prozentpunkte								
44	45	46	47	48	49	50		51	52	53	54	55	56	57		

Oberbayern

17,1-	1,0	5,3-	3,0-	4,8	1,0-	4,5	42,3-	1,1	1,4	3,5-	1,2	3,4-	4,3	118
14,5-	0,7	6,9-	0,2	2,8	0,6-	4,5	37,6-	0,6	0,6	3,0-	0,2-	2,3-	4,9	122
11,0-	1,0	4,5-	3,7-	1,6	0,3	6,3	44,2-	0,3	0,2	2,4-	0,7	4,2-	5,7	124
16,9-	0,9	0,6-	6,0-	2,4	0,1	4,2	43,9-	1,1	2,7	4,3-	0,5	2,8-	4,0	128
14,1-	0,9	7,0-	2,9	1,7	0,6-	3,0	42,7-	0,6	3,8-	2,1	2,0	3,5-	3,2	129
20,5-	1,0	6,9-	0,2-	4,1	0,9	2,3	42,1-	1,0	0,9-	1,7-	1,9	1,5-	2,3	130
13,5-	0,4	11,7-	1,7-	9,4	0,7	3,2	49,8-	0,1	1,0-	3,6-	4,1	3,6-	4,1	131
18,3-	1,0	4,1-	2,5-	2,0	1,5	3,1	47,7-	0,5	1,9-	0,3-	0,7	1,2-	2,7	132
19,3-	0,8	7,1-	0,7-	2,5	0,6	4,7	44,8-	0,3	1,7-	1,6-	1,0	2,8-	5,1	134
16,1-	0,7	5,1-	2,6-	3,4	0,1-	4,4	41,6-	0,6	0,3-	2,6-	1,4	2,8-	4,3	172
14,2-	0,4	8,5-	0,5	2,6	0,4	5,2	39,7-	0,6	1,1	2,1-	1,2	4,8-	4,8	111
13,7-	0,5	4,0-	2,9-	2,6	0,1	4,2	40,2-	0,5	1,3	3,1-	1,3	3,6-	4,1	112
16,3-	0,3-	5,4-	1,1-	2,8	1,0-	4,7	43,4-	0,5	1,4-	2,6-	2,2	2,7-	4,5	113
17,0-	1,2	7,3-	0,4	2,3	2,7	1,9	46,2-	1,4	0,1	2,6-	0,1	0,5-	2,9	115
14,4-	0,4	12,5-	1,9	3,8	2,1	4,6	44,8-	0,2	4,3-	0,7	1,8	2,6-	4,5	118
14,1-	1,4	10,8-	0,9-	4,2	0,7-	8,0	47,4-	1,1	5,4-	0,9-	2,9	4,4-	7,7	120
18,4-	1,3	6,7-	3,9-	7,0	0,2	3,4	46,1-	1,4	2,8-	2,0-	4,5	3,6-	3,9	123
22,9-	0,3	5,6-	1,3-	3,2	0,5	3,3	49,0-	0,4	0,9-	2,7-	2,8	2,1-	2,9	124
14,7-	1,2	4,5-	2,6-	4,3	1,0-	3,7	42,6-	1,1	1,6-	2,3-	2,7	2,2-	3,5	126
21,6-	0,2	7,1-	4,4-	5,2	0,8	5,5	48,2-	0,3-	5,4-	0,2-	4,2	3,5-	5,0	127
10,9-	0,5	9,5-	2,0-	4,8	0,4	6,3	34,7-	0,6	1,9	2,5-	2,4	8,6-	6,8	130
18,3-	0,2	3,2-	0,6-	1,7	0,2	1,8	42,6-	1,5	3,0-	1,5	0,3-	0,5-	2,3	131
10,4-	0,5	3,8-	2,2-	2,9	0,8-	3,9	34,8-	0,5	0,0	3,0-	2,2	3,3-	4,2	133
17,4-	0,4	7,2-	2,6-	3,8	0,6-	6,6	50,2-	0,4	1,5-	2,9-	1,9	3,7-	6,3	134
12,1-	0,8	5,6-	2,7-	3,6	0,4	4,2	40,2-	0,9	0,4-	3,2-	2,8	3,5-	4,1	135
14,5-	0,8	8,5-	2,5-	5,6	1,9	3,6	41,0-	1,3	2,2-	1,4-	2,9	3,3-	4,1	137
18,8-	0,7	9,8-	0,5-	2,3	1,9	6,3	51,8-	0,6	9,9-	1,3	2,2	0,4-	6,8	140
12,6-	1,6	9,0-	3,6	3,6	0,2-	2,0	42,4-	1,7	2,8-	0,3	1,3	1,0-	2,3	141
13,6-	0,8	1,9-	2,6-	0,9-	2,5	2,9	42,9-	1,4	2,5	2,7-	1,1-	0,8-	2,1	142
12,6-	0,7	6,0-	1,7-	2,4	1,6	3,9	39,4-	0,5	1,7-	1,4-	0,8	1,4-	3,8	145
11,1-	0,7	3,9-	4,0-	6,0	3,3-	5,0	41,4-	0,8	1,8-	4,2-	3,7	2,9-	5,1	147
14,0-	0,8	5,9-	2,2-	4,0	0,3-	4,4	42,1-	0,8	1,5-	2,4-	2,5	3,0-	4,4	174
15,5-	0,8	5,6-	1,0-	3,0	0,4	3,2	43,3-	0,3-	1,7-	1,0-	1,8	2,6-	3,5	111
18,3-	0,6	4,3-	2,3-	4,4	0,6-	2,7	48,7-	0,5-	2,2-	1,0-	2,7	2,4-	3,0	113
13,0-	0,6	3,5-	4,1-	4,6	0,7-	3,6	43,2-	0,2-	1,8-	2,7-	2,9	2,0-	3,6	115
15,9-	0,3	7,5-	1,6-	4,9	0,5	3,7	42,9-	0,5-	3,1-	1,7-	2,4	1,5-	3,8	118
13,1-	0,5	7,6-	1,6-	5,0	1,0-	5,2	48,6-	0,6-	6,9-	0,9-	3,3	0,3-	4,8	121
11,9-	1,0	6,5-	1,1-	4,9	1,3-	4,1	43,7-	0,5	4,9-	0,7	3,1	3,1-	4,2	122
11,5-	0,6	4,9-	1,7-	4,0	1,7-	4,4	44,7-	0,2-	3,7-	0,2-	1,8	2,2-	4,4	126
16,4-	0,6	5,8-	0,1-	3,9	0,2-	2,2	45,1-	0,6-	2,6-	0,1	2,0	1,8-	2,2	131
17,0-	0,5	8,7-	0,3-	5,7	0,3	3,0	50,6-	0,2-	7,4-	1,6	3,9	0,6-	2,6	135
14,4-	0,6	12,8-	2,8	7,8	0,9-	3,1	45,6-	0,5-	5,0-	0,9	3,5	2,3-	2,9	136
16,9-	1,0	12,2-	6,4	2,0	0,6-	4,5	51,5-	0,5	6,8-	4,7	0,3-	1,5-	3,9	137
15,6-	1,1	4,5-	2,2-	5,0	1,2-	3,0	37,4-	0,1	1,2-	3,3-	2,8	1,4-	3,3	141
18,3-	0,6	5,9-	2,4-	5,0	0,5-	3,7	46,3-	0,2-	4,7-	1,0-	4,4	2,1-	3,4	143
14,2-	0,2	3,8-	0,1-	2,9	1,0-	2,0	48,3-	0,4	5,1-	2,4	1,8	1,9-	2,7	146
28,8-	0,1-	12,5-	6,6	5,6	0,4-	0,7	65,7-	0,1-	4,1-	2,7	2,8	3,2-	2,0	147
15,3-	0,7	7,3-	0,6-	5,9	2,4-	4,4	46,0-	0,3-	1,8-	1,2-	2,0	3,1-	4,0	150
15,1-	0,3	10,3-	2,0	4,1	0,1-	4,2	51,4-	0,3-	4,0-	0,3-	1,2	1,2-	4,2	151
14,6-	0,6	5,6-	1,8-	4,6	0,7-	3,5	45,2-	0,2-	3,0-	1,1-	2,6	2,0-	3,5	175
13,4-	1,1	7,0-	0,1-	5,5	3,3-	5,0	47,2-	0,7	4,5-	0,9	3,1	4,1-	4,6	111
19,4-	1,0	6,0-	0,5	1,5	0,9-	4,9	50,4-	1,1	2,5-	1,0-	0,9	1,9-	4,5	112
25,7-	0,0	5,6-	2,6-	4,5	2,3	1,3	50,1-	1,1	0,8	1,7-	1,8	2,4-	1,5	113

Tabelle 2. Ergebnisse der Europawahl 1984

Von den gültigen Stimmen													
Schl.	Gemeinde	Wahl-	Wähler	Von den abgegebenen			CSU		SPD		GRÜNE		
		berech-		Stimmen waren									
		tigte		Stimmen									
				ungültig			gültig						
		Anzahl		Anzahl	%	Anzahl	%	Anzahl	Anzahl	%	Anzahl	%	Anzahl
		1	2	3	4	5	6	7	8	9	10	11	12

noch Regierungsbezirk

175 noch Lkr. Ebersberg

114	Bruck . . . . .	713	289	40,5	1	0,3	288	194	67,4	41	14,2	9	3,1
115	Ebersberg, St. . . . .	6390	3066	48,0	62	2,0	3004	1692	56,3	711	23,7	262	8,7
116	Egmatting . . . . .	1010	467	46,2	7	1,5	460	266	57,8	110	23,9	30	6,5
118	Forstinning . . . . .	1858	807	43,4	16	2,0	791	477	60,3	171	21,6	70	8,8
119	Frauenneuharting . . . . .	805	333	41,4	5	1,5	328	274	83,5	22	6,7	13	4,0
121	Glonn, M. . . . .	2810	1433	51,0	12	0,8	1421	841	59,2	363	25,5	92	6,5
122	Grafing b.München, St. . . . .	8234	3929	47,7	57	1,5	3872	2197	56,7	849	21,9	336	8,7
123	Hohenlinden . . . . .	1538	673	43,8	11	1,6	662	476	71,9	111	16,8	39	5,9
124	Kirchseeon, M. . . . .	5608	2654	47,3	45	1,7	2609	1415	54,2	724	27,8	197	7,6
127	Markt Schwaben, M. . . . .	6318	2836	44,9	54	1,9	2782	1475	53,0	876	31,5	187	6,7
128	Moosach . . . . .	853	427	50,1	5	1,2	422	265	62,8	79	18,7	43	10,2
131	Oberpfraamern . . . . .	1091	524	48,0	3	0,6	521	292	56,0	120	23,0	34	6,5
132	Vaterstetten . . . . .	13133	6633	50,5	60	0,9	6573	3391	51,6	1527	23,2	674	10,3
133	Pliening . . . . .	2263	944	41,7	9	1,0	935	553	59,1	199	21,3	94	10,1
135	Poing . . . . .	4203	1915	45,6	28	1,5	1887	966	51,2	579	30,7	166	8,8
136	Emmering . . . . .	904	304	33,6	6	2,0	298	231	77,5	41	13,8	5	1,7
137	Steinhöring . . . . .	2067	859	41,6	19	2,2	840	564	67,1	144	17,1	58	6,9
139	Zorneding . . . . .	4796	2361	49,2	28	1,2	2333	1223	52,4	570	24,4	243	10,4
	Insgesamt	69932	32694	46,8	463	1,4	32231	18199	56,5	7738	24,0	2675	8,3

176 Lkr. Eichstätt

111	Adelschlag . . . . .	1675	873	52,1	11	1,3	862	589	68,3	201	23,3	42	4,9
112	Altmannstein, M. . . . .	4723	2452	51,9	41	1,7	2411	1778	73,7	478	19,8	47	1,9
114	Beilngries, St. . . . .	5273	2886	54,7	34	1,2	2852	2138	75,0	442	15,5	99	3,5
116	Böhmfeld . . . . .	780	433	55,5	6	1,4	427	289	67,7	119	27,9	5	1,2
118	Buxheim . . . . .	1733	786	45,4	16	2,0	770	543	70,5	150	19,5	41	5,3
120	Denkendorf . . . . .	2306	1100	47,7	10	0,9	1090	721	66,1	266	24,4	67	6,1
121	Dollnstein, M. . . . .	1908	1009	52,9	18	1,8	991	599	60,4	285	28,8	67	6,8
122	Egweil . . . . .	657	316	48,1	-	-	316	247	78,2	38	12,0	20	6,3
123	Eichstätt, GKSt. . . . .	8559	5108	59,7	82	1,6	5026	3473	69,1	933	18,6	281	5,6
124	Eitensheim . . . . .	1311	558	42,6	2	0,4	556	359	64,6	135	24,3	23	4,1
126	Gaimersheim, M. . . . .	5437	2367	43,5	15	0,6	2352	1367	58,1	710	30,2	114	4,8
129	Großmehring . . . . .	3358	1372	40,9	7	0,5	1365	911	66,7	334	24,5	51	3,7
131	Hepberg . . . . .	1223	581	47,5	7	1,2	574	338	58,9	188	32,8	20	3,5
132	Hitzhofen . . . . .	1280	673	52,6	7	1,0	666	487	73,1	119	17,9	26	3,9
137	Kinding, M. . . . .	1609	953	59,2	14	1,5	939	800	85,2	69	7,3	30	3,2
138	Kipfenberg, M. . . . .	3214	1900	59,1	23	1,2	1877	1346	71,7	362	19,3	74	3,9
139	Kösching, M. . . . .	4264	2097	49,2	15	0,7	2082	1106	53,1	808	38,8	59	2,8
143	Lenting . . . . .	2571	1199	46,6	14	1,2	1185	663	55,9	379	32,0	65	5,5
147	Mindelstetten . . . . .	942	459	48,7	9	2,0	450	362	80,4	52	11,6	12	2,7
148	Mörnsheim, M. . . . .	1271	740	58,2	9	1,2	731	543	74,3	129	17,6	19	2,6
149	Nassenfels, M. . . . .	994	512	51,5	1	0,2	511	436	85,3	42	8,2	15	2,9
150	Oberdolling . . . . .	694	295	42,5	2	0,7	293	228	77,8	47	16,0	6	2,0
153	Pförring, M. . . . .	2109	847	40,2	6	0,7	841	635	75,5	125	14,9	35	4,2
155	Pollenfeld . . . . .	1538	971	63,1	16	1,6	955	829	86,8	78	8,2	23	2,4
160	Schernfeld . . . . .	1550	795	51,3	10	1,3	785	620	79,0	98	12,5	31	3,9
161	Stammham . . . . .	1785	818	45,8	17	2,1	801	445	55,6	258	32,2	39	4,9
164	Titting, M. . . . .	1796	1132	63,0	24	2,1	1108	983	88,7	54	4,9	26	2,3
165	Walting . . . . .	1300	821	63,2	11	1,3	810	653	80,6	101	12,5	36	4,4
166	Wellheim, M. . . . .	1892	1000	52,9	13	1,3	987	570	57,8	335	33,9	46	4,7
167	Wettstetten . . . . .	2441	1173	48,1	7	0,6	1166	634	54,4	400	34,3	59	5,1
	Insgesamt	70193	36226	51,6	447	1,2	35779	24692	69,0	7735	21,6	1478	4,1

177 Lkr. Erding

112	Berglern . . . . .	864	241	27,9	4	1,7	237	163	68,8	43	18,1	13	5,5
113	Bockhorn . . . . .	1918	729	38,0	11	1,5	718	508	70,8	101	14,1	54	7,5
114	Buch a.Buchrain . . . . .	798	284	35,6	3	1,1	281	209	74,4	31	11,0	17	6,0
115	Dorfen, St. . . . .	7562	3024	40,0	41	1,4	2983	1929	64,7	532	17,8	190	6,4
116	Eitting . . . . .	1176	303	25,8	1	0,3	302	200	66,2	65	21,5	27	8,9
117	Erding, St. . . . .	17779	8048	45,3	123	1,5	7925	4367	55,1	2218	28,0	620	7,8
118	Finsing . . . . .	1718	643	37,4	8	1,2	635	413	65,0	139	21,9	41	6,5
119	Forstern . . . . .	1396	533	38,2	8	1,5	525	341	65,0	118	22,5	28	5,3

nach Regierungsbezirken, Kreisen und Gemeinden

entfielen auf				Von den gültigen Stimmen der sonstigen Wahlvorschläge entfielen auf																		
F.D.P.		Sonstige		FRIEDEN		NPD		BP		ÖDP		FRAUEN		Zentrum		Mündige		EFP		EAP		
																Bürger						Schl.
Anzahl	%	Anzahl	%	Anzahl	%	Anzahl	%	Anzahl	%	Anzahl	%	Anzahl	%	Anzahl	%	Anzahl	%	Anzahl	%	Anzahl	%	
13	14	15	16	17	18	19	20	21	22	23	24	25	26	27	28							

Oberbayern

17	5,9	27	9,4	2	0,7	7	2,4	9	3,1	3	5	-	1	-	-	175
166	5,5	173	5,8	49	1,6	15	0,5	37	1,2	24	14	12	13	3	6	114
25	5,4	29	6,3	8	1,7	3	0,7	8	1,7	6	2	1	1	-	-	115
35	4,4	38	4,8	12	1,5	10	1,3	3	0,4	3	3	4	-	1	2	116
6	1,8	13	4,0	2	0,6	-	-	6	1,8	4	-	-	-	-	1	117
64	4,5	61	4,3	18	1,3	7	0,5	11	0,8	7	9	-	4	4	1	118
202	5,2	288	7,4	63	1,6	25	0,6	60	1,5	84	12	14	19	5	6	119
21	3,2	15	2,3	3	0,5	-	-	3	0,5	3	2	2	2	-	-	120
129	4,9	144	5,5	40	1,5	20	0,8	30	1,1	13	12	9	10	2	8	121
100	3,6	144	5,2	27	1,0	16	0,6	34	1,2	17	23	9	9	7	2	122
11	2,6	24	5,7	5	1,2	-	-	6	1,4	8	1	1	1	2	-	123
31	6,0	44	8,4	9	1,7	4	0,8	8	1,5	5	5	6	3	1	3	124
596	9,1	385	5,9	111	1,7	33	0,5	51	0,8	86	37	18	27	12	10	125
32	3,4	57	6,1	18	1,9	10	1,1	12	1,3	6	4	1	5	-	1	126
106	5,6	70	3,7	25	1,3	3	0,2	10	0,5	8	2	3	12	3	4	127
1	0,3	20	6,7	1	0,3	3	1,0	5	1,7	3	-	5	1	1	1	128
36	4,3	38	4,5	6	0,7	7	0,8	8	1,0	4	5	3	3	1	1	129
163	7,0	134	5,7	56	2,4	8	0,3	18	0,8	23	14	1	6	3	5	130
1809	5,6	1810	5,6	476	1,5	186	0,6	350	1,1	319	155	101	126	46	51	131

17	2,0	13	1,5	3	0,3	2	0,2	2	0,2	-	3	1	2	-	-	176
56	2,3	52	2,2	10	0,4	8	0,3	11	0,5	5	5	7	2	2	2	177
72	2,5	101	3,5	29	1,0	17	0,6	10	0,4	11	8	17	3	6	-	178
4	0,9	10	2,3	3	0,7	2	0,5	1	0,2	1	1	1	1	-	-	179
17	2,2	19	2,5	5	0,6	4	0,5	5	0,6	-	2	1	-	1	1	180
8	0,7	28	2,6	12	1,1	3	0,3	3	0,3	2	3	3	-	2	-	181
17	1,7	23	2,3	4	0,4	2	0,2	8	0,8	2	4	1	2	-	-	182
6	1,9	5	1,6	1	0,3	1	0,3	1	0,3	1	-	1	-	-	-	183
143	2,8	196	3,9	31	0,6	22	0,4	23	0,5	46	14	25	19	9	7	184
23	4,1	16	2,9	5	0,9	2	0,4	3	0,5	1	-	2	1	1	1	185
79	3,4	82	3,5	25	1,1	11	0,5	9	0,4	13	7	4	2	6	5	186
39	2,9	30	2,2	6	0,4	4	0,3	7	0,5	1	2	5	3	2	-	187
13	2,3	15	2,6	-	-	5	0,9	6	1,0	1	-	1	1	1	-	188
13	2,0	21	3,2	5	0,8	5	0,8	2	0,3	3	2	1	1	1	1	189
14	1,5	26	2,8	1	0,1	2	0,2	7	0,7	3	4	4	3	1	1	190
39	2,1	56	3,0	8	0,4	13	0,7	8	0,4	8	11	2	6	-	-	191
38	1,8	71	3,4	34	1,6	2	0,1	5	0,2	13	7	2	5	3	-	192
42	3,5	36	3,0	7	0,6	10	0,8	4	0,3	5	3	2	2	1	2	193
7	1,6	17	3,8	7	1,6	2	0,4	2	0,4	1	2	2	-	-	1	194
23	3,1	17	2,3	1	0,1	7	1,0	4	0,5	1	1	-	2	-	1	195
11	2,2	7	1,4	3	0,6	-	-	3	0,6	1	-	-	-	-	-	196
5	1,7	7	2,4	-	-	5	1,7	1	0,3	-	-	-	1	-	-	197
17	2,0	29	3,4	4	0,5	5	0,6	8	1,0	4	1	2	3	1	1	198
2	0,2	23	2,4	1	0,1	3	0,3	6	0,6	4	3	4	2	-	-	199
11	1,4	25	3,2	3	0,4	5	0,6	4	0,5	3	4	3	1	-	2	200
22	2,7	37	4,6	5	0,6	11	1,4	6	0,7	2	6	3	1	-	3	201
9	0,8	36	3,2	3	0,3	9	0,8	16	1,4	4	1	2	1	-	-	202
7	0,9	13	1,6	1	0,1	2	0,2	1	0,2	1	2	2	-	1	2	203
13	1,3	23	2,3	3	0,3	3	0,3	6	0,6	3	-	1	1	3	3	204
36	3,1	37	3,2	10	0,9	8	0,7	4	0,3	2	5	-	6	1	1	205
803	2,2	1071	3,0	230	0,6	175	0,5	177	0,5	142	101	99	71	42	34	206

9	3,8	9	3,8	-	-	5	2,1	2	0,8	-	1	-	1	-	-	177
25	3,5	30	4,2	10	1,4	2	0,3	9	1,3	3	5	-	1	-	-	178
12	4,3	12	4,3	2	0,7	-	-	3	1,1	4	-	1	1	1	-	179
153	5,1	179	6,0	63	2,1	11	0,4	34	1,1	23	13	16	12	2	5	180
5	1,7	5	1,7	1	0,3	1	0,3	1	0,3	1	1	-	-	-	-	181
323	4,1	397	5,0	88	1,1	64	0,8	67	0,8	66	43	17	24	8	20	182
13	2,0	29	4,6	8	1,3	2	0,3	7	1,1	3	2	2	5	-	-	183
15	2,9	23	4,4	4	0,8	3	0,6	6	1,1	7	1	1	1	-	-	184

Tabelle 2. Ergebnisse der Europawahl 1984

Schl.	Gemeinde	Briefwähler					Von den gültigen Stimmen der Briefwähler entfielen auf										
		ins-ge-samt	in % der Wahlberechtigten	! Von den abgegebenen Stimmen waren ungültig !	! Anzahl !	! % !	CSU	SPD	GRÜNE	F.D.P.	Sonstige	Anzahl	%	Anzahl	%	Anzahl	%
		29	30	31	32	33	34	35	36	37	38	39	40	41	42	43	
noch Regierungsbezirk																	
175 noch Lkr. Ebersberg																	
114	Bruck . . . . .	16	2,2														
115	Ebersberg, St. . . . .	482	7,5	5	1,0	477	270	56,6	95	19,9	43	9,0	33	6,9	36	7,5	
116	Egmatting . . . . .	36	3,6														
118	Forstinning . . . . .	98	5,3	1	1,0	97	46	47,4	19	19,6	11	11,3	10	10,3	11	11,3	
119	Frauenneuharting . . . . .	31	3,9														
121	Glonn, M. . . . .	331	11,8	3	0,9	328	233	71,0	48	14,6	17	5,2	14	4,3	16	4,9	
122	Grafring b.München, St. . . . .	662	8,0	9	1,4	653	371	56,8	140	21,4	52	8,0	37	5,7	53	8,1	
123	Hohenlinden . . . . .	58	3,8	1	1,7	57	38	66,7	8	14,0	3	5,3	4	7,0	4	7,0	
124	Kirchseon, M. . . . .	389	6,9	5	1,3	384	180	46,9	124	32,3	32	8,3	16	4,2	32	8,3	
127	Markt Schwaben, M. . . . .	409	6,5	4	1,0	405	221	54,6	115	28,4	22	5,4	18	4,4	29	7,2	
128	Moosach . . . . .	43	5,0														
131	Oberpfraunheim . . . . .	67	6,1														
132	Vaterstetten . . . . .	1288	9,8	14	1,1	1274	682	53,5	249	19,5	144	11,3	121	9,5	78	6,1	
133	Plöching . . . . .	94	4,2	-	-	94	58	61,7	17	18,1	8	8,5	1	1,1	10	10,6	
135	Pöding . . . . .	227	5,4	3	1,3	224	106	47,3	72	32,1	16	7,1	22	9,8	8	3,6	
136	Emmering . . . . .	24	2,7														
137	Steinhöring . . . . .	87	4,2	3	3,4	84	49	58,3	18	21,4	8	9,5	3	3,6	6	7,1	
139	Zorneding . . . . .	469	9,8	2	0,4	467	225	48,2	116	24,8	62	13,3	36	7,7	28	6,0	
	Insgesamt	5055	7,2	53	1,0	5002	2723	54,4	1128	22,6	467	9,3	333	6,7	351	7,0	
176 Lkr. Eichstätt																	
111	Adelschlag . . . . .	30	1,8														
112	Altmannstein, M. . . . .	193	4,1	2	1,0	191	136	71,2	38	19,9	4	2,1	9	4,7	4	2,1	
114	Beilngries, St. . . . .	250	4,7	2	0,8	248	162	65,3	38	15,3	15	6,0	18	7,3	15	6,0	
116	Böhmfeld . . . . .	12	1,5														
118	Buxheim . . . . .	61	3,5	-	-	61	42	68,9	10	16,4	6	9,8	1	1,6	2	3,3	
120	Denkendorf . . . . .	83	3,6	-	-	83	63	75,9	12	14,5	6	7,2	-	-	2	2,4	
121	Dollnstein, M. . . . .	103	5,4	1	1,0	102	48	47,1	34	33,3	15	14,7	4	3,9	1	1,0	
122	Egweil . . . . .	17	2,6														
123	Eichstätt, GKSt. . . . .	890	10,4	9	1,0	881	634	72,0	112	12,7	53	6,0	32	3,6	50	5,7	
124	Eitensheim . . . . .	45	3,4														
126	Gaimersheim, M. . . . .	216	4,0	1	0,5	215	98	45,6	80	37,2	16	7,4	13	6,0	8	3,7	
129	Großmehring . . . . .	125	3,7	-	-	125	76	60,8	30	24,0	9	7,2	2	1,6	8	6,4	
131	Hepberg . . . . .	25	2,0														
132	Hitzhofen . . . . .	64	5,0	-	-	64	47	73,4	12	18,8	2	3,1	2	3,1	1	1,6	
137	Kinding, M. . . . .	50	3,1	-	-	50	42	84,0	3	6,0	4	8,0	-	-	1	2,0	
138	Kipfenberg, M. . . . .	120	3,7	-	-	120	79	65,8	25	20,8	5	4,2	6	5,0	5	4,2	
139	Kösching, M. . . . .	293	6,9	1	0,3	292	157	53,8	106	36,3	13	4,5	6	2,1	10	3,4	
143	Lenting . . . . .	123	4,8														
147	Mindelstetten . . . . .	26	2,8														
148	Mörsheim, M. . . . .	67	5,3	3	4,5	64	47	73,4	7	10,9	4	6,3	6	9,4	-	-	
149	Nassenfels, M. . . . .	56	5,6	-	-	56	50	89,3	3	5,4	2	3,6	-	-	1	1,8	
150	Oberdolling . . . . .	8	1,2														
153	Pförring, M. . . . .	57	2,7														
155	Pollenfeld . . . . .	61	4,0	1	1,6	60	48	80,0	5	8,3	3	5,0	1	1,7	3	5,0	
160	Schernfeld . . . . .	40	2,6	1	2,5	39	27	69,2	6	15,4	4	10,3	-	-	2	5,1	
161	Stammham . . . . .	61	3,4	4	6,6	57	24	42,1	20	35,1	1	1,8	3	5,3	9	15,8	
164	Titting, M. . . . .	51	2,8	-	-	51	44	86,3	2	3,9	3	5,9	1	2,0	1	2,0	
165	Walting . . . . .	37	2,8	-	-	37	35	94,6	-	-	-	-	1	2,7	1	2,7	
166	Wellheim, M. . . . .	97	5,1	2	2,1	95	58	61,1	25	26,3	6	6,3	3	3,2	3	3,2	
167	Wettstetten . . . . .	148	6,1	-	-	148	68	45,9	48	32,4	10	6,8	11	7,4	11	7,4	
	Insgesamt	3409	4,9	29	0,9	3380	2192	64,9	698	20,7	199	5,9	140	4,1	151	4,5	
177 Lkr. Erding																	
112	Berglern . . . . .	18	2,1														
113	Bockhorn . . . . .	65	3,4														
114	Buch a.Buchrain . . . . .	23	2,9														
115	Dorfen . . . . .	331	4,4	2	0,6	329	230	69,9	42	12,8	22	6,7	16	4,9	19	5,8	
116	Eitting . . . . .	9	0,8														
117	Erding, St. . . . .	1158	6,5	15	1,3	1143	717	62,7	226	19,8	86	7,5	51	4,5	63	5,5	
118	Finsing . . . . .	44	2,6	-	-	44	19	43,2	13	29,5	3	6,8	3	6,8	6	13,6	
119	Forstern . . . . .	59	4,2	-	-	59	34	57,6	5	8,5	6	10,2	6	10,2	8	13,6	



nach Regierungsbezirken, Kreisen und Gemeinden

Veränderung des Gesamtergebnisses gegenüber der EuW 1979							Veränderung des Gesamtergebnisses gegenüber der BW 1983							Schl.
Wahl- beteili- gung	un- gültige Stimmen	CSU	SPD	GRÜNE	F.D.P.	Sonstige	Wahl- beteili- gung	un- gültige Stimmen	CSU	SPD	GRÜNE	F.D.P.	Sonstige	
Prozentpunkte							Prozentpunkte							
44	45	46	47	48	49	50	51	52	53	54	55	56	57	

Oberbayern

25,3-	1,0-	7,2-	4,4-	2,0	1,4	8,3	51,5-	0,8-	5,3-	2,9-	0,5-	0,5-	9,2	114
13,7-	1,1	7,2-	1,9-	4,6	0,4-	4,9	41,9-	1,2	0,7-	3,5-	2,7	3,7-	5,2	115
12,0-	1,0	2,2-	6,0-	3,0	0,6-	5,8	45,5-	0,4	3,2-	0,7-	1,6	3,3-	5,4	116
12,8-	1,0	4,3-	3,5-	4,8	1,1-	4,0	44,9-	1,2	0,0	5,0-	3,6	2,4-	3,6	118
22,1-	0,9	2,1-	2,5-	2,1	1,2-	3,8	50,9-	1,4	0,8-	2,8-	2,3	2,4-	3,7	119
12,9-	0,1	5,5-	1,7-	4,6	0,9-	3,5	41,2-	0,2	2,9-	1,0-	2,7	2,6-	3,8	121
13,8-	0,8	6,9-	4,2-	4,8	0,4-	6,6	42,1-	0,9	2,1-	4,2-	3,6	3,5-	6,1	122
19,9-	1,0	6,2-	0,4-	4,7	0,5	1,5	48,2-	0,9	4,0-	0,2	2,3	0,1-	1,7	123
13,0-	0,9	4,4-	3,2-	4,9	1,8-	4,5	41,2-	1,0	2,2-	2,4-	2,6	2,7-	4,7	124
13,8-	1,0	3,0-	3,0-	3,9	2,3-	4,5	42,4-	1,5	0,3	3,8-	1,4	2,3-	4,4	127
9,5-	0,6	3,0-	5,1-	7,8	3,7-	4,1	37,9-	0,8	1,7	5,2-	2,7	4,3-	5,0	128
13,2-	0,2-	12,1-	1,1	4,6	0,7-	7,0	45,1-	0,2	2,2-	5,0-	2,3	3,2-	8,0	131
11,5-	0,5	4,7-	1,7-	4,5	3,3-	5,3	40,2-	0,5	0,4	3,3-	3,2	5,7-	5,5	132
16,3-	0,2	9,4-	3,2-	7,7	0,8-	5,7	47,5-	0,2	4,6-	2,5-	5,2	3,7-	5,6	133
14,6-	0,8	2,2-	3,1-	4,8	2,5-	3,1	45,5-	0,6	1,7-	3,1-	3,4	1,8-	3,2	135
30,1-	1,5	9,5-	4,6	0,9-	0,6-	6,3	59,2-	1,5	5,3-	2,0	0,1-	2,4-	5,9	136
16,3-	1,0	10,3-	0,6	4,0	1,4	4,2	46,6-	1,6	2,3-	3,2-	3,6	2,0-	3,9	137
10,0-	0,9	5,2-	3,0-	6,8	3,3-	4,7	43,0-	0,8	0,5-	4,4-	4,1	4,3-	5,0	139
13,9-	0,7	5,9-	2,2-	4,7	1,5-	4,9	43,4-	0,8	1,7-	2,9-	3,0	3,3-	4,9	

175

10,0-	0,0	9,4-	5,0	3,5	0,1	0,9	40,6-	0,4	6,0-	4,7	2,0	2,0-	1,3	111
13,7-	0,5	3,3-	0,2	1,0	0,8	1,1	38,9-	0,8	0,1	0,8-	0,2	1,5-	1,9	112
9,6-	0,2-	3,3-	1,1-	1,4	0,4	2,7	35,6-	0,5	1,1-	1,3-	1,0	1,3-	2,8	114
11,8-	0,5	0,7	0,0	1,7-	1,1-	2,1	38,0-	0,7	2,6-	2,8	0,4-	1,4-	1,6	116
16,5-	0,9	4,2-	0,8-	4,0	0,7-	1,7	45,7-	1,1	0,9	0,0	0,8	3,0-	1,4	118
14,2-	0,5-	3,6-	1,5-	4,4	1,6-	2,1	42,8-	0,2-	1,4-	0,0	1,6	2,2-	2,0	120
14,4-	0,5	6,6-	0,2	5,2	0,9-	2,1	41,3-	0,3	4,9-	1,3	2,9	0,9-	1,6	121
21,0-	0,5-	8,7-	2,5	4,8	0,0	1,4	41,8-	0,7-	0,7-	1,0-	2,4	2,0-	1,4	122
10,2-	0,5	3,5-	2,0-	2,7	0,5-	3,3	31,6-	0,8	3,2	4,1-	1,0	3,5-	3,4	123
10,1-	1,0-	3,5-	2,7-	2,7	0,9	2,6	46,8-	0,1-	2,1-	1,8-	2,3	0,4-	2,1	124
14,0-	0,1-	1,7-	3,9-	2,9	0,2-	2,9	46,5-	0,2-	1,3-	1,4-	1,4	1,7-	2,9	126
19,5-	0,2-	5,4-	0,2	2,5	0,8	1,9	47,4-	0,1-	0,8-	1,0-	1,9	1,7-	1,6	129
7,8-	0,0	5,7-	2,4	2,4	0,7-	1,7	43,3-	0,2	5,0-	4,1	1,1	2,0-	1,9	131
15,2-	0,1	1,6-	4,1-	2,8	0,1-	3,1	39,3-	0,0	1,4-	2,3-	1,5	0,7-	3,0	132
15,7-	0,6	3,7-	1,2-	2,4	0,2	2,3	35,6-	0,8	1,5-	1,8-	1,9	1,1-	2,5	137
10,1-	0,4	5,5-	1,1	2,5	0,0	2,0	34,1-	0,7	1,6-	0,5-	1,2	1,5-	2,4	138
16,4-	0,0	1,3-	1,3-	1,7	0,6-	1,4	41,4-	0,0	1,4-	0,3	0,7	1,5-	1,7	139
13,6-	0,2	1,7-	4,3-	4,1	0,8-	2,6	42,0-	0,5	0,5	2,9-	2,7	3,1-	2,7	143
9,9-	0,8	4,4-	0,6-	2,3	0,2-	3,0	44,4-	0,5	2,2-	0,4-	1,4	2,0-	3,3	147
10,2-	0,3	1,6-	3,0-	2,1	0,5	1,8	33,3-	0,4	0,1	1,8-	1,2	1,0-	1,4	148
14,2-	0,4-	0,4-	2,8-	1,8	0,9	0,6	42,4-	0,3-	4,0	3,8-	0,1-	1,1-	1,0	149
22,7-	0,5-	4,8-	1,1	1,3	1,0	1,4	50,4-	0,1	1,0	0,7-	0,6	3,4-	2,4	150
16,3-	0,3-	6,1-	0,0	3,0	0,5	2,7	47,1-	0,6-	2,3-	0,5-	2,2	2,0-	2,6	153
13,4-	1,1	2,2-	0,3-	1,7	1,2-	2,0	33,6-	0,9	0,4	1,1-	1,3	2,5-	1,9	155
16,5-	0,5	5,9-	0,8	2,5	0,3-	2,8	42,9-	0,5	2,7-	1,2	1,1	2,3-	2,6	160
11,8-	1,5	10,0-	1,4	3,7	1,4	3,4	43,8-	1,4	9,1-	3,9	2,3	1,0-	4,0	161
17,0-	1,2	4,4-	0,7	1,3	0,6-	2,8	32,4-	1,0	2,2-	0,5	0,8	2,4-	3,2	164
13,3-	0,1	1,7-	1,3-	3,0	0,4-	0,4	32,6-	0,6	0,3	0,8-	1,8	2,0-	0,8	165
12,9-	1,1	2,2-	1,1-	3,5	1,4-	1,3	38,7-	0,4	2,4-	0,6	1,4	1,4-	1,7	166
10,7-	0,3-	2,5-	1,9-	3,5	1,5-	2,5	43,2-	0,1-	2,5-	0,6	2,0	2,3-	2,3	167
13,4-	0,2	3,8-	0,9-	2,6	0,2-	2,2	39,7-	0,4	0,5-	1,2-	1,3	2,0-	2,4	

177

27,2-	0,8	11,1-	4,0	2,4	1,4	3,3	59,9-	0,6	10,9-	4,8	2,5	0,8	2,7	112
19,2-	0,8	6,9-	1,0-	5,0	0,7-	3,7	52,2-	0,5	2,2-	0,9-	3,9	3,9-	3,2	113
21,7-	0,1	2,7-	3,5-	5,0	1,7-	2,9	52,8-	0,5	0,8	2,2-	2,6	4,6-	3,4	114
18,7-	0,9	9,1-	1,0-	3,5	1,3	5,3	47,8-	0,7	3,0-	2,3-	1,9	2,0-	5,3	115
15,6-	0,1	10,2-	4,6	5,1	0,8-	1,3	56,6-	0,3-	8,9-	5,1	4,9	2,3-	1,3	116
14,6-	0,7	3,3-	4,3-	4,0	1,0-	4,5	42,7-	0,8	1,7-	2,8-	2,6	2,3-	4,2	117
19,4-	0,1	2,8-	3,6-	4,1	1,1-	3,4	50,5-	0,5	2,1-	2,5-	2,6	2,2-	4,3	118
25,8-	0,6	5,8-	0,5-	3,4	0,7-	3,7	52,3-	0,5	4,1-	3,5	1,6	4,8-	3,9	119

Tabelle 2. Ergebnisse der Europawahl 1984

Schl.	Gemeinde	Wahl- berech- tigte	Wähler	Von den abgegebenen Stimmen waren						Von den gültigen Stimmen					
				ungültig			gültig			CSU		SPD		GRÜNE	
				Anzahl		%	Anzahl		%	Anzahl		Anzahl		Anzahl	
				1	2	3	4	5	6	7	8	9	10	11	12

## noch Regierungsbezirk

## 177 noch Lkr. Erding

120	Frauenberg . . . . .	1795	778	43,3	7	0,9	771	602	78,1	87	11,3	32	4,2
121	Hohenpolding . . . . .	837	310	37,0	3	1,0	307	256	83,4	15	4,9	8	2,6
122	Inning a.Holz . . . . .	794	339	42,7	6	1,8	333	236	70,9	52	15,6	18	5,4
123	Isen, M. . . . .	3056	1315	43,0	13	1,0	1302	891	68,4	221	17,0	87	6,7
124	Kirchberg . . . . .	570	239	41,9	5	2,1	234	182	77,8	31	13,2	14	6,0
126	Langenpreising . . . . .	1363	465	34,1	8	1,7	457	320	70,0	82	17,9	30	6,6
127	Lengdorf . . . . .	1533	580	37,8	7	1,2	573	391	68,2	90	15,7	33	5,8
130	Moosinning . . . . .	2563	878	34,3	9	1,0	869	587	67,5	188	21,6	42	4,8
131	Neuching . . . . .	1109	410	37,0	4	1,0	406	237	58,4	101	24,9	31	7,6
133	Oberding . . . . .	2278	840	36,9	5	0,6	835	571	68,4	151	18,1	51	6,1
134	Ottenhofen . . . . .	847	376	44,4	7	1,9	369	207	56,1	86	23,3	35	9,5
135	Pastetten . . . . .	1153	426	36,9	7	1,6	419	288	68,7	63	15,0	19	4,5
137	Sankt Wolfgang . . . . .	2079	991	47,7	16	1,6	975	752	77,1	114	11,7	54	5,5
138	Steinkirchen . . . . .	794	292	36,8	4	1,4	288	230	79,9	22	7,6	22	7,6
139	Taufkirchen (Vils) . . . . .	5551	2444	44,0	36	1,5	2408	1623	67,4	469	19,5	131	5,4
142	Walpertskirchen . . . . .	959	418	43,6	14	3,3	404	271	67,1	65	16,1	31	7,7
143	Wartenberg, M. . . . .	2193	1087	49,6	26	2,4	1061	719	67,8	213	20,1	57	5,4
144	Wörth . . . . .	2045	826	40,4	19	2,3	807	412	51,1	243	30,1	71	8,8
Insgesamt		64730	26819	41,4	395	1,5	26424	16905	64,0	5540	21,0	1756	6,6

## 178 Lkr. Freising

113	Allershausen . . . . .	2202	845	38,4	7	0,8	838	504	60,1	149	17,8	67	8,0
115	Attenkirchen . . . . .	980	388	39,6	2	0,5	386	238	61,7	63	16,3	33	8,5
116	Au i.d.Hallertau, M. . . . .	3003	1278	42,6	31	2,4	1247	1001	80,3	134	10,7	39	3,1
120	Eching . . . . .	6385	2868	44,9	29	1,0	2839	1476	52,0	858	30,2	231	8,1
122	Rudelzhausen . . . . .	1791	836	46,7	5	0,6	831	681	81,9	86	10,3	21	2,5
123	Fahrenzhausen . . . . .	2246	930	41,4	9	1,0	921	629	68,3	141	15,3	66	7,2
124	Freising, GKSt. . . . .	24595	11042	44,9	148	1,3	10894	5900	54,2	2619	24,0	1052	9,7
125	Gammelsdorf . . . . .	764	377	49,3	6	1,6	371	301	81,1	35	9,4	18	4,9
129	Haag a.d.Amper . . . . .	1282	491	38,3	8	1,6	483	302	62,5	82	17,0	50	10,4
130	Hallbergmoos . . . . .	2484	953	38,4	20	2,1	933	622	66,7	186	19,9	47	5,0
132	Hörgertshausen . . . . .	1089	423	38,8	3	0,7	420	286	68,1	74	17,6	26	6,2
133	Hohenkammer . . . . .	1160	505	43,5	5	1,0	500	343	68,6	69	13,8	39	7,8
136	Kirchdorf a.d.Amper . . . . .	1258	425	33,8	6	1,4	419	328	78,3	38	9,1	18	4,3
137	Kranzberg . . . . .	1991	902	45,3	8	0,9	894	563	63,0	124	13,9	87	9,7
138	Langenbach . . . . .	1755	775	44,2	5	0,6	770	472	61,3	166	21,6	59	7,7
140	Marzling . . . . .	1228	508	41,4	2	0,4	506	291	57,5	119	23,5	38	7,5
142	Mauern . . . . .	1361	595	43,7	7	1,2	588	397	67,5	114	19,4	33	5,6
143	Moosburg a.d.Isar, St. . . . .	9877	4195	42,5	53	1,3	4142	2055	49,6	1401	33,8	281	6,8
144	Nandlstadt, M. . . . .	2203	987	44,8	20	2,0	967	702	72,6	121	12,5	63	6,5
145	Neufahrn b.Freising . . . . .	9003	3921	43,6	43	1,1	3878	1963	50,6	1039	26,8	414	10,7
150	Paunzhausen . . . . .	676	261	38,6	-	-	261	206	78,9	24	9,2	15	5,7
155	Wang . . . . .	1090	482	44,2	5	1,0	477	341	71,5	57	11,9	25	5,2
156	Wolfersdorf . . . . .	1059	516	48,7	6	1,2	510	405	79,4	41	8,0	19	3,7
157	Zolling . . . . .	1949	856	43,9	17	2,0	839	570	67,9	132	15,7	59	7,0
Insgesamt		81431	35359	43,4	445	1,3	34914	20576	58,9	7872	22,5	2800	8,0

## 179 Lkr. Fürstenfeldbruck

111	Adelshofen . . . . .	788	418	53,0	7	1,7	411	274	66,7	64	15,6	36	8,8
113	Alling . . . . .	1930	895	46,4	12	1,3	883	524	59,3	191	21,6	80	9,1
114	Althegnenberg . . . . .	1011	468	46,3	7	1,5	461	316	68,5	57	12,4	42	9,1
117	Egenhofen . . . . .	1529	669	43,8	14	2,1	655	475	72,5	100	15,3	45	6,9
118	Eichenau . . . . .	7006	3177	45,3	26	0,8	3151	1389	44,1	940	29,8	380	12,1
119	Emmering . . . . .	3968	1650	41,6	27	1,6	1623	886	54,6	462	28,5	116	7,1
121	Fürstenfeldbruck, St. . . . .	22893	10215	44,6	129	1,3	10086	5231	51,9	2826	28,0	825	8,2
123	Germering . . . . .	26151	12051	46,1	154	1,3	11897	5498	46,2	3564	30,0	1257	10,6
125	Grafrath . . . . .	2059	1048	50,9	8	0,8	1040	524	50,4	235	22,6	136	13,1
126	Gröbenzell . . . . .	12585	5871	46,7	63	1,1	5808	3012	51,9	1508	26,0	623	10,7
128	Hattenhofen . . . . .	840	385	45,8	5	1,3	380	236	62,1	86	22,6	31	8,2
130	Jesenwang . . . . .	734	435	59,3	12	2,8	423	262	61,9	97	22,9	31	7,3
131	Kottgeisering . . . . .	900	449	49,9	2	0,4	447	274	61,3	83	18,6	52	11,6
132	Landsberied . . . . .	624	278	44,6	4	1,4	274	198	72,3	50	18,2	16	5,8

nach Regierungsbezirken, Kreisen und Gemeinden

entfielen auf				Von den gültigen Stimmen der sonstigen Wahlvorschläge entfielen auf																		
F.D.P.		Sonstige		FRIEDEN		NPD		BP		ÖDP		FRAUEN		Zentrum		Mündige Bürger		EFP		EAP		Schl.
Anzahl	%	Anzahl	%	Anzahl	%	Anzahl	%	Anzahl	%	Anzahl	%	Anzahl	%	Anzahl	%	Anzahl	%	Anzahl	%	Anzahl	%	
13	14	15	16	17	18	19	20	21	22	23	24	25	26	27	28							

Oberbayern

																177
24	3,1	26	3,4	7	0,9	1	0,1	6	0,8	5	1	3	2	1	-	120
7	2,3	21	6,8	2	0,7	1	0,3	5	1,6	6	3	3	-	-	1	121
9	2,7	18	5,4	-	-	3	0,9	2	0,6	4	7	-	1	-	1	122
40	3,1	63	4,8	15	1,2	11	0,8	26	2,0	1	2	2	3	1	2	123
4	1,7	3	1,3	-	-	-	-	1	0,4	1	-	-	-	1	-	124
11	2,4	14	3,1	2	0,4	4	0,9	2	0,4	2	2	-	-	1	1	126
22	3,8	37	6,5	3	0,5	1	0,2	14	2,4	5	1	5	6	2	-	127
32	3,7	20	2,3	3	0,3	5	0,6	3	0,3	1	5	1	1	-	1	130
8	2,0	29	7,1	3	0,7	2	0,5	6	1,5	6	2	5	2	1	2	131
30	3,6	32	3,8	10	1,2	2	0,2	4	0,5	4	5	4	1	-	2	133
17	4,6	24	6,5	4	1,1	2	0,5	6	1,6	6	1	1	4	-	-	134
22	5,3	27	6,4	10	2,4	1	0,2	10	2,4	2	2	1	1	-	-	135
19	1,9	36	3,7	8	0,8	1	0,1	13	1,3	3	4	2	5	-	-	137
7	2,4	7	2,4	1	0,3	4	1,4	2	0,7	-	-	-	-	-	-	138
80	3,3	105	4,4	19	0,8	13	0,5	31	1,3	13	6	8	11	3	1	139
15	3,7	22	5,4	4	1,0	1	0,2	6	1,5	3	-	4	4	-	-	142
43	4,1	29	2,7	9	0,8	9	0,8	2	0,2	5	3	-	1	-	-	143
25	3,1	56	6,9	12	1,5	3	0,4	18	2,2	6	10	3	3	-	1	144
970	3,7	1253	4,7	288	1,1	152	0,6	286	1,1	180	120	79	90	21	37	

																178
55	6,6	63	7,5	16	1,9	3	0,4	14	1,7	10	10	2	5	2	1	113
14	3,6	38	9,8	6	1,6	2	0,5	24	6,2	4	2	-	-	-	-	115
39	3,1	34	2,7	5	0,4	3	0,2	14	1,1	8	1	-	2	1	-	116
132	4,6	142	5,0	24	0,8	20	0,7	15	0,5	30	16	17	11	6	3	120
14	1,7	29	3,5	6	0,7	2	0,2	17	2,0	1	1	1	-	-	1	122
41	4,5	44	4,8	3	0,3	7	0,8	16	1,7	4	5	2	5	1	1	123
430	3,9	893	8,2	161	1,5	108	1,0	145	1,3	242	49	119	25	29	15	124
10	2,7	7	1,9	2	0,5	1	0,3	-	-	1	2	-	1	-	-	125
24	5,0	25	5,2	3	0,6	3	0,6	10	2,1	3	1	1	3	-	1	129
41	4,4	37	4,0	11	1,2	2	0,2	9	1,0	6	2	1	4	-	2	130
4	1,0	30	7,1	3	0,7	12	2,9	7	1,7	-	3	4	-	-	1	132
16	3,2	33	6,6	4	0,8	2	0,4	6	1,2	7	7	2	4	-	1	133
17	4,1	18	4,3	5	1,2	-	-	7	1,7	-	1	2	2	1	-	136
64	7,2	56	6,3	5	0,6	1	0,1	19	2,1	24	5	1	-	1	-	137
39	5,1	34	4,4	12	1,6	3	0,4	3	0,4	4	6	-	4	2	-	138
19	3,8	39	7,7	7	1,4	7	1,4	6	1,2	9	2	5	3	-	-	140
11	1,9	33	5,6	5	0,9	5	0,9	12	2,0	3	1	3	1	2	1	142
105	2,5	300	7,2	61	1,5	122	2,9	32	0,8	16	19	21	20	4	5	143
42	4,3	39	4,0	6	0,6	4	0,4	22	2,3	4	1	1	-	-	1	144
214	5,5	248	6,4	68	1,8	31	0,8	45	1,2	58	21	3	13	3	6	145
4	1,5	12	4,6	1	0,4	2	0,8	5	1,9	-	-	-	2	-	2	150
13	2,7	41	8,6	4	0,8	12	2,5	18	3,8	2	1	2	1	-	1	155
19	3,7	26	5,1	3	0,6	3	0,6	6	1,2	9	4	-	1	-	-	156
29	3,5	49	5,8	7	0,8	3	0,4	16	1,9	8	3	5	3	2	2	157
1396	4,0	2270	6,5	428	1,2	358	1,0	468	1,3	453	163	192	110	54	44	

																179
14	3,4	23	5,6	6	1,5	-	-	8	1,9	1	4	1	3	-	-	111
43	4,9	45	5,1	13	1,5	4	0,5	10	1,1	4	2	3	5	3	1	113
20	4,3	26	5,6	8	1,7	2	0,4	5	1,1	1	2	-	5	1	2	114
20	3,1	15	2,3	7	1,1	2	0,3	1	0,2	4	1	-	-	-	-	117
228	7,2	214	6,8	91	2,9	26	0,8	20	0,6	32	14	4	12	11	4	118
68	4,2	91	5,6	36	2,2	7	0,4	14	0,9	14	10	2	5	2	1	119
574	5,7	630	6,2	183	1,8	70	0,7	100	1,0	69	65	42	42	38	21	121
834	7,0	744	6,3	213	1,8	95	0,8	105	0,9	127	53	42	54	28	27	123
74	7,1	71	6,8	23	2,2	4	0,4	6	0,6	20	4	10	3	-	1	125
393	6,8	272	4,7	106	1,8	26	0,4	30	0,5	37	31	7	18	9	8	126
14	3,7	13	3,4	2	0,5	4	1,1	3	0,8	1	2	-	1	-	-	128
11	2,6	22	5,2	1	0,2	-	-	2	0,5	1	5	5	8	-	-	130
26	5,8	12	2,7	3	0,7	1	0,2	4	0,9	2	2	-	-	-	-	131
5	1,8	5	1,8	3	1,1	-	-	1	0,4	-	1	-	-	-	-	132

n o c h   R e g i e r u n g s b e z i r k

120	Fraunberg . . . . .	40	2,2													
121	Hohenpolding . . . . .	7	0,8													
122	Inning a.Holz . . . . .	9	1,1													
123	Isen, M. . . . .	91	3,0	-	-	91	71	78,0	10	11,0	3	3,3	5	5,5	2	2,2
124	Kirchberg . . . . .	10	1,8													
126	Langenpreising . . . . .	23	1,7													
127	Lengdorf . . . . .	73	4,8	-	-	73	52	71,2	12	16,4	5	6,8	2	2,7	2	2,7
130	Moosinning . . . . .	81	3,2	-	-	81	50	61,7	22	27,2	4	4,9	1	1,2	4	4,9
131	Neuching . . . . .	27	2,4													
133	Oberding . . . . .	46	2,0													
134	Ottenhofen . . . . .	26	3,1													
135	Pastetten . . . . .	44	3,8													
137	Sankt Wolfgang . . . . .	50	2,4	1	2,0	49	30	61,2	6	12,2	9	18,4	1	2,0	3	6,1
138	Steinkirchen . . . . .	7	0,9													
139	Taufkirchen (Vils) . . . .	181	3,3	3	1,7	178	112	62,9	38	21,3	7	3,9	6	3,4	15	8,4
142	Walpertskirchen . . . . .	32	3,3													
143	Wartenberg, M. . . . .	167	7,6	2	1,2	165	116	70,3	29	17,6	10	6,1	5	3,0	5	3,0
144	Wörth . . . . .	67	3,3													
	Insgesamt	2688	4,2	29	1,1	2659	1679	63,1	502	18,9	208	7,8	114	4,3	156	5,9

113	Allershhausen . . . . .	66	3,0													
115	Attenkirchen . . . . .	25	2,6													
116	Au i.d.Hallertau, M. . .	110	3,7													
120	Eching . . . . .	418	6,5	6	1,4	412	210	51,0	130	31,6	27	6,6	21	5,1	24	5,8
122	Rudelzhausen . . . . .	40	2,2													
123	Fahrenzhausen . . . . .	53	2,4	-	-	53	43	81,1	4	7,5	5	9,4	-	-	1	1,9
124	Freising, GKSt. . . . .	1821	7,4	15	0,8	1806	1014	56,1	333	18,4	194	10,7	103	5,7	162	9,0
125	Gammelsdorf . . . . .	24	3,1													
129	Haag a.d.Amper . . . . .	15	1,2													
130	Hallbergmoos . . . . .	79	3,2	8	10,1	71	43	60,6	12	16,9	6	8,5	5	7,0	5	7,0
132	Hörgertshausen . . . . .	9	0,8													
133	Hohenkammer . . . . .	45	3,9													
136	Kirchdorf a.d.Amper . .	15	1,2													
137	Kranzburg . . . . .	94	4,7	-	-	94	52	55,3	14	14,9	12	12,8	14	14,9	2	2,1
138	Langenbach . . . . .	52	3,0													
140	Marzling . . . . .	31	2,5													
142	Mauern . . . . .	57	4,2													
143	Moosburg a.d.Isar, St. .	388	3,9	1	0,3	387	214	55,3	78	20,2	24	6,2	21	5,4	50	12,9
144	Nandlstadt, M. . . . .	83	3,8	1	1,2	82	61	74,4	9	11,0	3	3,7	6	7,3	3	3,7
145	Neufahrn b.Freising . .	480	5,3	1	0,2	479	218	45,5	117	24,4	66	13,8	32	6,7	46	9,6
150	Paunzhause n . . . . .	13	1,9													
155	Wang . . . . .	25	2,3													
156	Wolfersdorf . . . . .	34	3,2													
157	Zolling . . . . .	70	3,6													
	Insgesamt	4047	5,0	35	0,9	4012	2224	55,4	809	20,2	403	10,0	234	5,8	342	8,5

[illegible]

nach Regierungsbezirken, Kreisen und Gemeinden

Veränderung des Gesamtergebnisses gegenüber der EuW 1979								Veränderung des Gesamtergebnisses gegenüber der BW 1983								
Wahl- beteili- gung	un- gültige Stimmen	CSU	SPD	GRÜNE	F.D.P.	Sonstige		Wahl- beteili- gung	un- gültige Stimmen	CSU	SPD	GRÜNE	F.D.P.	Sonstige		Schl.
Prozentpunkte								Prozentpunkte								
44	45	46	47	48	49	50		51	52	53	54	55	56	57		

Oberbayern

15,7-	0,5	4,2-	1,8-	2,3	1,0	2,9		45,5-	0,5	1,3-	0,8-	0,5	1,2-	2,9		177
23,7-	0,6	5,8-	2,6-	0,9	0,8	6,6		53,9-	0,2-	0,3-	1,3-	1,8-	2,9-	6,3		121
16,8-	1,8	7,7-	0,3-	3,4	0,3-	4,9		48,9-	1,1	3,1-	1,3-	1,0	2,0-	5,4		122
17,2-	0,5	7,9-	0,1-	4,5	0,5-	4,0		45,1-	0,3	2,8-	2,1-	2,8	1,9-	4,0		123
31,0-	2,1	10,6-	4,2	4,7	0,4	1,3		51,3-	1,3	0,9-	0,8	2,3	2,7-	0,5		124
14,4-	1,2	13,0-	5,3	5,1	0,0	2,6		52,3-	0,4-	7,1-	2,0	3,8	1,3-	2,7		126
13,6-	0,3-	11,2-	0,6	3,8	0,8	5,9		49,1-	0,5	4,3-	1,0-	2,8	2,6-	5,1		127
18,2-	0,5	7,5-	0,9	3,5	1,0	2,0		52,5-	0,2	5,2-	1,6	2,8	1,1-	1,7		130
12,7-	0,6	8,8-	0,0	5,4	3,4-	6,9		51,0-	0,3	9,1-	1,5	3,9	2,9-	6,7		131
15,8-	0,2	8,8-	0,9	3,3	1,1	3,5		49,3-	0,3-	1,9-	0,9-	2,4	3,0-	3,4		133
15,2-	1,7	11,3-	0,9-	7,2	0,0	5,0		46,2-	1,8	2,0-	5,9-	3,7	0,8-	5,0		134
23,9-	1,3	7,6-	2,6-	2,7	1,5	5,9		53,4-	0,0	0,5-	2,8-	0,3-	2,3-	5,8		135
12,5-	0,6	4,6-	1,8-	3,2	0,1-	3,2		41,5-	0,7	0,4-	1,3-	1,0	2,6-	3,3		137
14,5-	0,4	6,9-	1,1	4,6	0,9-	1,9		51,9-	0,8	0,7	1,5-	3,7	4,8-	1,8		138
17,9-	0,8	5,5-	1,3-	3,0	0,4	3,4		45,4-	0,7	2,2-	1,9-	2,1	1,6-	3,6		139
14,7-	2,3	6,7-	2,0-	6,3	1,8-	4,2		46,7-	2,7	1,8	4,2-	3,3	5,9-	5,0		142
14,6-	1,4	2,2-	2,2-	2,8	0,1-	1,8		40,2-	1,6	2,4	3,7-	2,1	2,5-	1,8		143
17,1-	1,5	9,9-	0,5	5,8	2,7-	6,3		47,9-	1,7	10,1-	1,5	4,3	2,0-	6,2		144
17,0-	0,8	6,3-	1,4-	3,9	0,2-	4,1		46,9-	0,7	2,9-	1,3-	2,4	2,2-	4,0		

14,2-	0,6	11,8-	0,1-	4,4	0,8	6,6		49,9-	0,3	7,0-	0,6-	3,3	2,6-	6,9		178
19,2-	0,1-	20,9-	5,2	6,5	0,3	8,7		47,6-	0,5	8,3-	0,0	1,7	3,2-	9,8		113
16,8-	1,5	3,2-	0,5-	1,1	0,5	2,0		46,8-	1,6	3,1	2,6-	0,5	3,4-	2,3		116
11,5-	0,4	7,0-	0,4-	4,3	1,5-	4,5		45,0-	0,5	5,2-	1,8	2,9	3,9-	4,4		120
23,2-	0,7-	3,5-	0,9-	1,4	0,2-	3,1		43,5-	0,3-	1,5-	0,7-	0,8	1,8-	3,2		122
16,1-	0,6	5,0-	3,4-	4,2	0,3	4,1		47,6-	0,0	0,3-	4,0-	2,1	1,9-	4,2		123
13,5-	0,5	6,4-	2,5-	2,3	1,0-	7,7		41,7-	0,5	1,9-	4,4-	2,8	3,6-	7,1		124
17,5-	1,2	2,3-	3,3-	2,8	1,7	1,1		38,0-	0,7	1,3-	0,9-	2,7	2,1-	1,6		125
11,1-	0,1-	7,6-	3,4-	4,9	1,4	4,8		49,7-	0,8	5,3-	1,2-	4,0	1,1-	3,7		129
11,7-	1,3	8,0-	0,7	2,6	1,1	3,6		48,8-	1,5	2,3-	0,7-	1,5	2,2-	3,7		130
16,0-	0,6-	6,2-	3,7-	3,5	0,2	6,1		51,3-	3,9-	4,0-	0,3-	2,1	4,0-	6,2		132
16,5-	0,5	10,6-	0,3	5,5	1,1-	5,9		47,8-	0,8	4,0-	3,6-	4,1	2,7-	6,2		133
25,8-	0,7	10,4-	2,6	2,1	2,3	3,4		56,9-	0,8	3,8-	0,6-	1,3	0,4-	3,7		136
13,8-	0,1	9,1-	3,6-	4,9	2,7	5,2		44,5-	0,6	5,9-	1,4-	3,9	2,2-	5,7		137
11,2-	0,0	8,5-	0,4	4,2	0,1	3,9		45,4-	0,1-	4,7-	0,2	3,4	2,3-	3,5		138
7,0-	0,9-	7,2-	2,2-	2,7	0,6-	7,3		47,3-	0,5-	3,0-	0,4-	2,5	5,7-	6,7		140
7,8-	0,4	11,4-	2,4	4,3	0,5-	5,1		45,9-	1,6-	3,3-	3,1-	2,5	0,7-	4,6		142
14,0-	0,4	12,4-	2,5	3,9	0,5-	6,4		43,3-	0,3	7,3-	2,5	1,8	2,8-	5,7		143
16,2-	1,1	8,1-	1,0-	5,0	0,3	3,6		44,7-	1,4	0,9-	2,9-	2,5	2,3-	3,5		144
10,2-	0,8	4,9-	4,5-	3,1	0,5	5,9		45,0-	0,4	3,4-	4,1-	4,5	2,8-	5,7		145
15,4-	0,9-	1,4	6,5-	4,5	4,0-	4,6		51,2-	0,2-	1,2	3,3-	1,3	3,6-	4,3		150
17,2-	0,3-	10,4-	0,3-	2,3	0,5	7,8		43,7-	0,4	5,2-	2,9-	1,9	2,1-	8,2		155
20,0-	0,1	8,3-	1,1-	2,5	1,7	5,1		45,2-	0,9	0,5-	2,2-	0,9-	1,4-	4,9		156
21,0-	0,8	11,2-	2,4	3,6	0,4-	5,4		44,7-	1,2	5,0-	1,4-	2,6	1,6-	5,2		157
14,0-	0,5	8,0-	1,1-	3,2	0,2-	5,9		44,6-	0,5	3,6-	1,9-	2,7	2,9-	5,7		

11,4-	0,5	11,5-	0,3	7,4	0,9-	4,9		37,8-	1,6	8,5-	1,0	2,2	0,3	5,2		179
13,1-	0,9	6,8-	0,7-	5,6	2,6-	4,6		43,7-	1,1	4,0-	1,0-	4,1	3,5-	4,4		113
11,2-	0,0	5,5-	5,9-	5,1	0,7	5,4		41,2-	0,9	0,5	8,0-	3,4	0,9-	4,9		114
15,3-	1,3	8,2-	0,1	5,6	0,8	1,8		46,4-	1,2	2,4-	0,4	2,4	2,0-	1,6		117
11,3-	0,0	6,8-	3,4-	7,2	2,9-	5,9		44,0-	0,2	4,1-	3,7-	4,8	3,0-	6,0		118
14,0-	1,0	0,4	4,7-	3,1	4,0-	5,1		45,9-	1,2	0,3	3,0-	0,9	3,6-	5,3		119
13,0-	0,7	5,6-	3,6-	4,7	1,1-	5,6		42,7-	0,8	1,4-	3,9-	1,9	2,2-	5,6		121
10,7-	1,0	5,1-	4,4-	6,5	2,5-	5,6		44,0-	0,7	1,5-	5,8-	4,5	2,9-	5,7		123
10,4-	0,3	7,5-	4,9-	8,6	1,9-	5,7		37,9-	0,5	0,5	6,8-	4,5	3,8-	5,6		125
12,4-	0,7	3,2-	3,3-	6,7	4,3-	4,1		43,4-	0,8	0,6	3,3-	3,6	4,9-	4,1		126
9,6-	0,8	8,7-	0,5-	5,2	0,7	3,2		43,8-	0,9	4,5-	0,8	2,9	1,6-	2,3		128
10,6-	1,9	11,9-	0,8	5,1	0,9	5,0		34,7-	1,9	6,0-	1,7	2,5	2,8-	4,5		130
13,5-	0,0	5,5-	8,1-	9,2	1,6	2,7		41,0-	0,0	2,2-	3,8-	5,7	1,8-	2,1		131
14,9-	0,6	1,0	6,2-	5,2	1,6-	1,5		47,5-	0,5	2,0	2,3-	2,4	3,3-	1,1		132

Tabelle 2. Ergebnisse der Europawahl 1984

Schl.	Gemeinde	Wahl- berech- tigte	Wähler	Von den abgegebenen		Von den gültigen Stimmen							
				Stimmen waren		CSU	SPD	GRÜNE					
				ungültig	gültig								
				Anzahl	%				Anzahl	%	Anzahl	%	Anzahl
				1	2	3	4	5	6	7	8	9	10

noch Regierungsbezirk

179 noch Lkr. Fürstenfeldbruck

134	Maisach . . . . .	7317	3009	41,1	50	1,7	2959	1693	57,2	769	26,0	251	8,5	
136	Mammendorf . . . . .	1894	862	45,5	12	1,4	850	517	60,8	216	25,4	56	6,6	
137	Mittelstetten . . . . .	886	337	38,0	7	2,1	330	231	70,0	42	12,7	26	7,9	
138	Moorenweis . . . . .	2090	887	42,4	10	1,1	877	660	75,3	122	13,9	44	5,0	
140	Oberschweinbach . . . . .	683	337	49,3	1	0,3	336	244	72,6	55	16,4	22	6,5	
142	Olching . . . . .	14372	5941	41,3	84	1,4	5857	2837	48,4	1875	32,0	540	9,2	
145	Puchheim . . . . .	12665	5518	43,6	64	1,2	5454	2568	47,1	1593	29,2	590	10,8	
147	Schöngeising . . . . .	1139	557	48,9	4	0,7	553	284	51,4	158	28,6	60	10,8	
149	Türkenfeld . . . . .	1897	889	46,9	17	1,9	872	458	52,5	278	31,9	64	7,3	
	Insgesamt	125961	56346	44,7	719	1,3	55627	28591	51,4	15371	27,6	5323	9,6	

180 Lkr. Garmisch-Partenkirchen

112	Bad Kohlgrub . . . . .	1482	730	49,3	10	1,4	720	577	80,1	69	9,6	36	5,0	
113	Bayersoien . . . . .	758	279	36,8	2	0,7	277	209	75,5	35	12,6	17	6,1	
114	Eschenlohe . . . . .	998	433	43,4	8	1,8	425	283	66,6	100	23,5	18	4,2	
115	Ettal . . . . .	536	255	47,6	10	3,9	245	178	72,7	36	14,7	10	4,1	
116	Farchant . . . . .	2417	1165	48,2	17	1,5	1148	847	73,8	136	11,8	69	6,0	
117	Garmisch-Partenk., M. . . . .	20736	9983	48,1	149	1,5	9834	6941	70,6	1461	14,9	438	4,5	
118	Grainau . . . . .	2540	1066	42,0	13	1,2	1053	759	72,1	122	11,6	63	6,0	
119	Großweil . . . . .	810	328	40,5	5	1,5	323	217	67,2	66	20,4	15	4,6	
122	Krün . . . . .	1300	555	42,7	9	1,6	546	427	78,2	59	10,8	22	4,0	
123	Mittenwald, M. . . . .	6236	2690	43,1	39	1,4	2651	1979	74,7	305	11,5	127	4,8	
124	Murnau a.Staffelsee, M. . . . .	7379	3467	47,0	31	0,9	3436	2126	61,9	604	17,6	260	7,6	
125	Oberammergau . . . . .	3859	1669	43,2	35	2,1	1634	1145	70,1	180	11,0	146	8,9	
126	Oberau . . . . .	2005	939	46,8	21	2,2	918	563	61,3	237	25,8	53	5,8	
127	Ohlstadt . . . . .	1963	884	45,0	5	0,6	879	605	68,8	131	14,9	51	5,8	
128	Riegsee . . . . .	770	365	47,4	6	1,6	359	261	72,7	55	15,3	18	5,0	
129	Saulgrub . . . . .	1088	495	45,5	6	1,2	489	372	76,1	48	9,8	25	5,1	
131	Schwaigen . . . . .	347	151	43,5	1	0,7	150	97	64,7	27	18,0	2	1,3	
132	Seehausen a.Staffelsee . . . . .	1460	744	51,0	17	2,3	727	469	64,5	107	14,7	55	7,6	
133	Spatzenhausen . . . . .	489	316	64,6	29	9,2	287	193	67,2	48	16,7	17	5,9	
134	Uffing a.Staffelsee . . . . .	1671	808	48,4	8	1,0	800	482	60,3	142	17,8	74	9,3	
135	Unterammergau . . . . .	958	393	41,0	19	4,8	374	260	69,5	52	13,9	27	7,2	
136	Wallgau . . . . .	848	306	36,1	8	2,6	298	231	77,5	34	11,4	20	6,7	
	Insgesamt	60650	28021	46,2	448	1,6	27573	19221	69,7	4054	14,7	1563	5,7	

181 Lkr. Landsberg a.Lech

111	Apfeldorf . . . . .	638	221	34,6	1	0,5	220	162	73,6	32	14,5	13	5,9	
113	Denklingen . . . . .	1439	489	34,0	4	0,8	485	361	74,4	64	13,2	29	6,0	
114	Dießen a.Ammersee, M. . . . .	6224	2762	44,4	19	0,7	2743	1591	58,0	578	21,1	250	9,1	
115	Eching a.Ammersee . . . . .	939	416	44,3	4	1,0	412	248	60,2	79	19,2	44	10,7	
116	Egling a.d.Paar . . . . .	1146	621	54,2	4	0,6	617	476	77,1	68	11,0	34	5,5	
118	Eresing . . . . .	1056	556	52,7	5	0,9	551	375	68,1	76	13,8	49	8,9	
120	Finning . . . . .	907	334	36,8	9	2,7	325	238	73,2	44	13,5	25	7,7	
121	Fuchstal . . . . .	2009	804	40,0	10	1,2	794	535	67,4	141	17,8	55	6,9	
122	Geltendorf . . . . .	2807	1146	40,8	19	1,7	1127	733	65,0	234	20,8	83	7,4	
123	Greifenberg . . . . .	884	438	49,5	6	1,4	432	257	59,5	92	21,3	47	10,9	
124	Hofstetten . . . . .	860	300	34,9	4	1,3	296	203	68,6	47	15,9	22	7,4	
126	Hurlach . . . . .	735	285	38,8	2	0,7	283	198	70,0	48	17,0	12	4,2	
127	Igling . . . . .	1329	647	48,7	8	1,2	639	463	72,5	95	14,9	31	4,9	
128	Kaufering . . . . .	6158	2875	46,7	52	1,8	2823	1552	55,0	817	28,9	179	6,3	
129	Kinsau . . . . .	592	238	40,2	4	1,7	234	149	63,7	38	16,2	18	7,7	
130	Landsberg a.Lech, GKSt. . . . .	13443	5764	42,9	70	1,2	5694	3256	57,2	1341	23,6	466	8,2	
131	Obermeitingen . . . . .	698	268	38,4	-	-	268	195	72,8	48	17,9	10	3,7	
132	Penzing . . . . .	2147	942	43,9	26	2,8	916	646	70,5	152	16,6	49	5,3	
133	Vilgertshofen . . . . .	1279	534	41,8	9	1,7	525	397	75,6	65	12,4	27	5,1	
134	Prittriching . . . . .	1280	456	35,6	10	2,2	446	308	69,1	66	14,8	38	8,5	
135	Reichling . . . . .	904	294	32,5	9	3,1	285	204	71,6	41	14,4	16	5,6	
137	Rott . . . . .	742	221	29,8	2	0,9	219	159	72,6	31	14,2	11	5,0	
138	Scheuring . . . . .	893	398	44,6	-	-	398	287	72,1	64	16,1	10	2,5	
139	Schondorf a.Ammersee . . . . .	1977	1001	50,6	18	1,8	983	548	55,7	223	22,7	94	9,6	
140	Schwifting . . . . .	468	186	39,7	-	-	186	116	62,4	30	16,1	19	10,2	

nach Regierungsbezirken, Kreisen und Gemeinden

entfielen auf				Von den gültigen Stimmen der sonstigen Wahlvorschläge entfielen auf																		
F.D.P.		Sonstige		FRIEDEN		NPD		BP		ÖDP		FRAUEN		Zentrum		Mündige		EFP		EAP		
																Bürger						Schl.
Anzahl	%	Anzahl	%	Anzahl	%	Anzahl	%	Anzahl	%	Anzahl	%	Anzahl	%	Anzahl	%	Anzahl	%	Anzahl	%	Anzahl	%	
13	14	15	16	17	18	19	20	21	22	23	24	25	26	27	28							

Oberbayern

118	4,0	128	4,3	34	1,1	18	0,6	24	0,8	13	14	8	12	3	2	179
28	3,3	33	3,9	11	1,3	2	0,2	3	0,4	4	6	1	1	1	4	136
12	3,6	19	5,8	3	0,9	1	0,3	6	1,8	2	1	1	3	1	1	137
16	1,8	35	4,0	5	0,6	6	0,7	11	1,3	2	3	3	4	-	1	138
8	2,4	7	2,1	1	0,3	1	0,3	3	0,9	-	-	1	1	-	-	140
295	5,0	310	5,3	93	1,6	36	0,6	42	0,7	37	38	19	22	13	10	142
371	6,8	332	6,1	110	2,0	43	0,8	32	0,6	54	36	11	25	13	8	145
18	3,3	33	6,0	8	1,4	3	0,5	2	0,4	3	6	2	4	2	3	147
36	4,1	36	4,1	10	1,1	5	0,6	8	0,9	2	3	2	6	-	-	149
3226	5,8	3116	5,6	970	1,7	356	0,6	440	0,8	430	303	164	234	125	94	

17	2,4	21	2,9	2	0,3	3	0,4	1	0,1	-	5	1	8	-	1	112
7	2,5	9	3,2	4	1,4	-	-	3	1,1	1	1	-	-	-	-	113
10	2,4	14	3,3	1	0,2	1	0,2	4	0,9	2	2	1	-	2	1	114
6	2,4	15	6,1	2	0,8	-	-	4	1,6	-	-	5	3	-	1	115
53	4,6	43	3,7	6	0,5	2	0,2	7	0,6	7	9	5	3	4	-	116
536	5,5	458	4,7	78	0,8	96	1,0	72	0,7	73	43	35	29	22	10	117
58	5,5	51	4,8	5	0,5	8	0,8	8	0,8	4	3	12	6	2	3	118
17	5,3	8	2,5	-	-	1	0,3	3	0,9	3	-	-	-	1	-	119
15	2,7	23	4,2	5	0,9	5	0,9	2	0,4	2	2	2	1	2	2	122
126	4,8	114	4,3	11	0,4	22	0,8	20	0,8	14	8	12	17	9	1	123
229	6,7	217	6,3	51	1,5	32	0,9	36	1,0	31	19	22	17	4	5	124
87	5,3	76	4,7	14	0,9	9	0,6	19	1,2	14	6	9	1	4	-	125
33	3,6	32	3,5	6	0,7	3	0,3	6	0,7	3	7	2	4	1	-	126
45	5,1	47	5,3	8	0,9	2	0,2	11	1,3	5	4	10	5	1	1	127
13	3,6	12	3,3	1	0,3	2	0,6	4	1,1	4	-	-	1	-	-	128
18	3,7	26	5,3	3	0,6	-	-	8	1,6	4	3	4	1	3	-	129
12	8,0	12	8,0	3	2,0	5	3,3	3	2,0	1	-	-	-	-	-	131
50	6,9	46	6,3	11	1,5	2	0,3	10	1,4	8	3	6	3	2	1	132
10	3,5	19	6,6	3	1,0	2	0,7	12	4,2	2	-	-	-	-	-	133
46	5,8	56	7,0	16	2,0	3	0,4	11	1,4	15	3	4	1	2	1	134
15	4,0	20	5,3	3	0,8	-	-	7	1,9	2	2	4	1	-	1	135
8	2,7	5	1,7	1	0,3	1	0,3	1	0,3	1	-	1	-	-	-	136
1411	5,1	1324	4,8	234	0,8	199	0,7	252	0,9	196	120	135	101	59	28	

5	2,3	8	3,6	2	0,9	2	0,9	3	1,4	1	-	-	-	-	-	111
11	2,3	20	4,1	3	0,6	2	0,4	5	1,0	2	1	5	1	-	1	113
179	6,5	145	5,3	50	1,8	18	0,7	16	0,6	23	10	13	3	10	2	114
28	6,8	13	3,2	2	0,5	1	0,2	6	1,5	1	-	3	-	-	-	115
15	2,4	24	3,9	7	1,1	1	0,2	3	0,5	4	1	6	-	1	1	116
22	4,0	29	5,3	2	0,4	6	1,1	5	0,9	6	1	4	3	1	1	118
8	2,5	10	3,1	1	0,3	1	0,3	3	0,9	1	1	3	-	-	-	120
19	2,4	44	5,5	7	0,9	5	0,6	10	1,3	3	2	9	4	3	1	121
33	2,9	44	3,9	8	0,7	8	0,7	3	0,3	6	6	5	6	1	1	122
18	4,2	18	4,2	3	0,7	-	-	3	0,7	5	2	2	3	-	-	123
12	4,1	12	4,1	3	1,0	2	0,7	2	0,7	1	2	2	-	-	-	124
7	2,5	18	6,4	6	2,1	1	0,4	1	0,4	6	3	1	-	-	-	126
23	3,6	27	4,2	3	0,5	3	0,5	6	0,9	3	4	3	2	1	2	127
117	4,1	158	5,6	31	1,1	26	0,9	17	0,6	22	18	13	19	6	6	128
13	5,6	16	6,8	-	-	8	3,4	2	0,9	-	5	-	-	1	-	129
297	5,2	334	5,9	64	1,1	65	1,1	64	1,1	32	21	45	22	14	7	130
5	1,9	10	3,7	3	1,1	3	1,1	2	0,7	1	1	2	-	-	-	131
38	4,1	31	3,4	8	0,9	8	0,9	4	0,4	2	4	2	1	2	-	132
18	3,4	18	3,4	1	0,2	-	-	6	1,1	2	3	2	-	3	1	133
16	3,6	18	4,0	5	1,1	3	0,7	5	1,1	-	1	2	-	-	2	134
10	3,5	14	4,9	1	0,4	2	0,7	5	1,8	1	1	3	1	-	-	135
8	3,7	10	4,6	3	1,4	2	0,9	-	-	-	-	5	-	-	-	137
14	3,5	23	5,8	5	1,3	6	1,5	5	1,3	-	-	-	3	4	-	138
55	5,6	63	6,4	13	1,3	8	0,8	6	0,6	10	3	19	2	-	2	139
7	3,8	14	7,5	4	2,2	2	1,1	4	2,2	1	-	3	-	-	-	140





nach Regierungsbezirken, Kreisen und Gemeinden

Veränderung des Gesamtergebnisses gegenüber der EuW 1979							Veränderung des Gesamtergebnisses gegenüber der BW 1983							Schl.
Wahl- beteili- gung	un- gültig Stimmen	CSU	SPD	GRÜNE	F.D.P.	Sonstige	Wahl- beteili- gung	un- gültig Stimmen	CSU	SPD	GRÜNE	F.D.P.	Sonstige	
Prozentpunkte							Prozentpunkte							
44	45	46	47	48	49	50	51	52	53	54	55	56	57	

Oberbayern

16,4-	1,0	4,9-	3,6-	5,9	1,2-	3,8	47,4-	0,7	2,5-	2,1-	3,4	2,7-	3,9	179
18,5-	1,1	10,4-	1,4	5,0	0,4	3,5	44,9-	0,9	2,5-	1,3	2,0	4,3-	3,4	134
21,3-	1,9	10,6-	1,8-	6,3	0,8	5,3	55,1-	1,7	5,8-	0,8-	4,0	2,2-	4,8	136
23,0-	0,9	5,1-	1,5-	3,2	0,5-	3,9	50,1-	0,4	1,1-	1,9-	2,5	3,2-	3,8	137
9,1-	0,7-	5,4-	0,9	3,1	0,1	1,3	37,8-	0,5-	1,9	2,0-	2,2	3,4-	1,2	140
12,7-	0,8	5,8-	3,3-	5,9	1,9-	4,8	47,0-	0,7	4,0-	2,4-	3,8	2,1-	4,6	142
14,0-	0,8	3,8-	3,9-	6,2	4,0-	5,6	45,8-	0,9	0,4-	5,4-	4,3	3,9-	5,4	145
11,2-	0,5	7,0-	3,9-	7,2	1,6-	5,3	41,0-	0,0	1,0-	3,6-	3,7	4,4-	5,5	147
14,9-	1,3	6,1-	1,5-	4,9	0,9-	3,5	43,0-	1,4	3,2-	0,8-	1,9	1,5-	3,5	149
12,9-	0,8	5,4-	3,4-	6,0	2,1-	5,0	44,4-	0,8	1,7-	3,8-	3,5	3,0-	5,0	
13,0-	1,2	3,4-	1,7-	3,2	0,7-	2,6	41,0-	1,2	2,4	3,3-	2,4	4,0-	2,5	180
19,0-	0,0	6,5-	0,3	3,9	0,2-	2,5	53,7-	0,5-	2,0-	2,9-	3,0	1,1-	2,9	112
16,7-	1,1	3,8-	0,3-	3,1	1,5-	2,4	46,8-	0,5	1,8-	1,1-	2,2	1,5-	2,1	113
19,8-	3,3	3,6-	3,3-	3,3	1,0-	4,7	44,6-	2,1	0,2-	2,5-	1,9	4,2-	5,1	114
13,7-	0,4	2,2-	5,3-	3,4	0,5	3,4	41,2-	0,6	0,5	3,7-	2,3	2,6-	3,4	115
13,2-	0,6	3,5-	2,9-	2,3	0,0	4,3	40,1-	0,2	2,0	2,5-	1,0	4,4-	4,1	116
12,5-	1,0	3,9-	4,2-	3,3	1,0	3,7	47,9-	0,7	0,4	3,7-	2,2	3,3-	4,4	117
18,6-	1,1	2,1-	3,3-	3,7	0,3	1,4	49,1-	0,8	0,5-	1,8-	2,2	1,7-	1,8	118
16,8-	0,6	0,5-	6,0-	3,0	0,1-	3,5	46,6-	1,2	6,2	4,3-	0,6	6,1-	3,6	119
15,1-	0,4	4,8-	2,0-	2,9	0,1	3,9	45,8-	0,3	1,2-	2,3-	2,2	2,4-	3,7	122
13,1-	0,5	5,6-	4,3-	4,5	0,4-	5,9	41,4-	0,4	0,3	3,6-	1,9	4,0-	5,6	123
12,9-	1,6	3,2-	7,5-	5,5	1,6	3,6	44,5-	1,3	3,8	6,6-	3,1	4,4-	4,1	124
12,9-	0,9	6,1-	0,2	3,6	0,7-	3,0	40,9-	1,1	0,5-	0,8-	1,0	2,9-	3,3	125
15,2-	0,3-	7,0-	2,3-	3,4	1,4	4,4	43,7-	0,1-	1,7-	1,9-	1,9	3,1-	4,7	126
27,4-	1,2	8,4-	2,0	3,8	0,1-	2,7	45,0-	1,3	0,3-	0,3	2,0	4,6-	2,6	127
17,5-	0,2	6,7-	3,1-	3,9	0,7	5,1	46,4-	0,3	0,9	4,3-	2,2	2,6-	3,8	128
19,5-	0,7	8,9-	0,7-	0,8	2,0	6,9	42,9-	0,3-	4,6-	1,3-	3,1-	0,9	8,0	129
16,0-	1,6	5,1-	6,7-	4,7	1,2	6,0	37,1-	1,8	0,3-	3,4-	2,0	4,1-	5,8	131
5,3	8,0	14,3-	4,6	4,3	0,9-	6,2	24,4-	8,0	6,5-	1,5	2,1	3,6-	6,4	132
12,4-	0,7	9,9-	3,7-	6,5	1,0	6,2	41,3-	0,5	7,0-	1,0-	4,7	2,7-	6,2	133
16,4-	3,3	7,7-	0,5-	5,6	0,7	1,8	49,9-	4,2	7,8-	1,4-	4,6	0,2-	4,6	134
20,5-	0,1-	5,9-	0,6-	5,6	0,7-	1,7	52,9-	2,1	1,5-	0,6	4,6	5,0-	1,3	135
14,0-	0,8	4,7-	3,1-	3,4	0,1	4,2	42,6-	0,7	0,3	2,7-	1,9	3,7-	4,2	136
19,2-	0,1-	1,5-	2,8-	3,3	1,9-	2,6	53,5-	0,2-	0,5	1,7-	2,6	4,6-	3,1	181
17,1-	0,3-	6,6-	1,9-	5,1	0,3-	3,7	55,5-	0,4	5,5-	0,6	2,8	1,7-	3,8	111
14,3-	0,2-	8,0-	1,4-	5,8	0,9-	4,5	41,6-	0,2-	1,4-	2,8-	2,3	3,0-	4,8	112
11,7-	1,0	8,2-	2,6	7,8	4,4-	2,4	44,5-	0,6	1,0	3,3-	4,9	5,2-	2,7	113
17,3-	0,0	4,6-	1,5-	1,9	0,6	3,5	36,1-	0,2	1,6-	2,1-	1,6	1,3-	3,3	114
11,4-	0,7	10,9-	1,6-	6,4	1,4	4,8	31,5-	0,7	2,6-	1,4-	2,0	2,9-	5,0	115
14,0-	2,2	4,2-	2,7-	4,3	0,2-	2,9	47,9-	1,6	1,6-	0,1-	3,0	3,4-	2,2	116
7,4-	0,8	5,0-	3,4-	4,4	0,7-	4,7	47,6-	0,6	6,2-	0,5	3,9	2,8-	4,6	117
9,2-	0,8	3,7-	3,5-	5,2	1,2-	3,2	45,5-	1,1	1,9	4,8-	2,4	2,9-	3,4	118
15,5-	1,2	5,0-	1,8-	7,5	3,9-	3,3	39,2-	0,8	2,4-	5,1-	7,8	4,1-	3,9	119
9,0-	1,3	4,6-	4,3-	5,3	0,4-	4,1	48,8-	0,3-	0,7-	4,7-	3,5	1,3-	3,2	120
15,5-	0,7	8,0-	1,1	1,0	0,3	5,6	50,1-	0,5	9,1-	4,2	1,5	2,5-	5,9	121
15,3-	0,6	6,9-	0,3	3,2	0,4	3,1	41,7-	0,0	5,5-	0,4	2,3	1,0-	3,9	122
12,6-	0,7	6,6-	0,7-	2,8	0,5-	4,9	41,0-	1,1	5,0-	0,2	2,4	2,7-	5,0	123
19,5-	0,8	8,7-	7,3-	6,1	3,4	6,5	49,4-	0,9	7,3-	3,3-	4,4	1,5	4,7	124
12,3-	0,4	8,5-	1,3-	5,4	0,7-	5,2	42,5-	0,5	3,4-	2,6-	3,4	2,6-	5,2	125
13,7-	0,0	1,5-	0,7	0,9	2,5-	2,4	48,5-	0,3-	6,0	7,9-	0,9-	0,5-	3,4	126
14,8-	2,1	2,0-	3,8-	2,9	0,0	2,8	45,2-	2,2	3,4-	1,2-	2,4	0,8-	2,9	127
10,8-	0,4	7,2-	0,9	2,9	1,9	1,4	45,9-	0,9	0,3-	2,4-	3,1	3,2-	2,7	128
17,7-	1,4	11,0-	0,0	7,0	0,3	3,7	54,8-	0,9	8,9-	0,6	6,0	1,1-	3,5	129
18,5-	2,9	9,5-	1,5	4,9	1,9-	4,9	53,9-	2,6	2,1-	0,6-	0,9	2,1-	3,9	130
15,3-	0,9	4,1-	2,3-	3,4	0,5-	3,6	55,2-	0,1	3,3-	1,3-	3,4	2,8-	4,3	131
8,9-	0,4-	8,5-	1,7	0,2	1,0	5,6	45,1-	0,0	5,7-	1,9	0,3	2,0-	5,4	132
11,9-	1,1	6,3-	2,4-	4,7	1,4-	5,4	38,8-	1,2	1,2	5,2-	3,5	5,5-	6,1	133
12,7-	0,0	12,1-	2,5-	8,0	0,8	5,8	46,5-	0,0	9,9-	2,4-	7,2	2,2-	7,2	134

Tabelle 2. Ergebnisse der Europawahl 1984

Schl.	Gemeinde	Von den gültigen Stimmen															
		Wahl- berech- tigte	Wähler	Von den abgegebenen Stimmen						CSU		SPD		GRÜNE			
				ungültig			gültig										
				Anzahl		%	Anzahl		%	Anzahl		Anzahl		%	Anzahl		%
				1	2	3	4	5	6	7	8	9	10	11	12		
noch Regierungsbezirk																	
181 noch Lkr. Landsberg a. Lech																	
141	Pürgen . . . . .	1596	643	40,3	7	1,1	636	432	67,9	108	17,0	51	8,0				
142	Thaining . . . . .	608	223	36,7	8	3,6	215	128	59,5	47	21,9	14	6,5				
143	Unterdießen . . . . .	768	312	40,6	2	0,6	310	208	67,1	54	17,4	26	8,4				
144	Utting a. Ammersee . . . . .	2196	979	44,6	26	2,7	953	513	53,8	252	26,4	85	8,9				
145	Weil . . . . .	1894	784	41,4	13	1,7	771	536	69,5	114	14,8	48	6,2				
146	Windach . . . . .	1675	644	38,4	4	0,6	640	379	59,2	127	19,8	73	11,4				
Insgesamt		60291	25781	42,8	355	1,4	25426	15853	62,3	5216	20,5	1928	7,6				
182 Lkr. Miesbach																	
111	Bad Wiessee . . . . .	3211	1669	52,0	16	1,0	1653	1112	67,3	235	14,2	90	5,4				
112	Bayrischzell . . . . .	1197	604	50,5	7	1,2	597	419	70,2	72	12,1	32	5,4				
114	Fischbachau . . . . .	3787	1552	41,0	19	1,2	1533	1042	68,0	245	16,0	81	5,3				
116	Gmund a. Tegernsee . . . . .	4213	1939	46,0	23	1,2	1916	1238	64,6	357	18,6	94	4,9				
119	Hausham . . . . .	5646	2706	47,9	45	1,7	2661	1022	38,4	1308	49,2	158	5,9				
120	Holzkirchen, M. . . . .	7431	3455	46,5	47	1,4	3408	1972	57,9	892	26,2	233	6,8				
123	Irschenberg . . . . .	1787	646	36,1	3	0,5	643	458	71,2	89	13,8	23	3,6				
124	Kreuth . . . . .	2582	1292	50,0	17	1,3	1275	934	73,3	175	13,7	44	3,5				
125	Miesbach, St. . . . .	7119	3221	45,2	49	1,5	3172	1710	53,9	910	28,7	250	7,9				
127	Otterfing . . . . .	2275	1182	52,0	12	1,0	1170	631	53,9	265	22,6	136	11,6				
129	Rottach-Egern . . . . .	4580	2324	50,7	20	0,9	2304	1652	71,7	292	12,7	88	3,8				
131	Schliersee, M. . . . .	5017	2470	49,2	25	1,0	2445	1433	58,6	596	24,4	134	5,5				
132	Tegernsee, St. . . . .	3151	1579	50,1	26	1,6	1553	1051	67,7	253	16,3	88	5,7				
133	Valley . . . . .	1670	733	43,9	9	1,2	724	473	65,3	119	16,4	76	10,5				
134	Waakirchen . . . . .	3477	1611	46,3	17	1,1	1594	842	52,8	542	34,0	77	4,8				
136	Warngau . . . . .	2054	781	38,0	11	1,4	770	498	64,7	120	15,6	83	10,8				
137	Weyarn . . . . .	1914	742	38,8	4	0,5	738	464	62,9	161	21,8	48	6,5				
Insgesamt		61111	28506	46,6	350	1,2	28156	16951	60,2	6631	23,6	1735	6,2				
183 Lkr. Mühldorf a. Inn																	
112	Ampfing . . . . .	3653	1576	43,1	26	1,6	1550	1081	69,7	294	19,0	56	3,6				
113	Aschau a. Inn . . . . .	2075	1031	49,7	13	1,3	1018	602	59,1	299	29,4	47	4,6				
114	Buchbach, M. . . . .	1825	730	40,0	8	1,1	722	502	69,5	120	16,6	34	4,7				
115	Eggkofen . . . . .	773	351	45,4	1	0,3	350	287	82,0	32	9,1	11	3,1				
116	Erharting . . . . .	685	354	51,7	8	2,3	346	273	78,9	48	13,9	7	2,0				
118	Gars a. Inn, M. . . . .	2734	1185	43,3	17	1,4	1168	821	70,3	164	14,0	63	5,4				
119	Haag i. OB, M. . . . .	3508	1540	43,9	17	1,1	1523	1041	68,4	281	18,5	79	5,2				
120	Heldenstein . . . . .	1227	609	49,6	8	1,3	601	439	73,0	84	14,0	33	5,5				
122	Jettenbach . . . . .	538	268	49,8	2	0,7	266	191	71,8	48	18,0	12	4,5				
123	Kirchdorf . . . . .	837	422	50,4	5	1,2	417	346	83,0	34	8,2	12	2,9				
124	Kraiburg a. Inn, M. . . . .	2133	897	42,1	8	0,9	889	580	65,2	206	23,2	47	5,3				
125	Lohkirchen . . . . .	443	212	47,9	6	2,8	206	166	80,6	14	6,8	9	4,4				
126	Maitenbeth . . . . .	1069	391	36,6	4	1,0	387	256	66,1	74	19,1	19	4,9				
127	Mettenheim . . . . .	1486	674	45,4	9	1,3	665	435	65,4	126	18,9	30	4,5				
128	Mühldorf a. Inn, St. . . . .	11703	5346	45,7	81	1,5	5265	3298	62,6	1172	22,3	298	5,7				
129	Neumarkt-Sankt Veit, St. . . . .	4237	1630	38,5	20	1,2	1610	1196	74,3	246	15,3	74	4,6				
130	Niederbergkirchen . . . . .	792	326	41,2	6	1,8	320	234	73,1	39	12,2	8	2,5				
131	Niedertaufkirchen . . . . .	809	310	38,3	7	2,3	303	247	81,5	22	7,3	16	5,3				
132	Oberbergkirchen . . . . .	935	392	41,9	9	2,3	383	302	78,9	24	6,3	24	6,3				
134	Oberneukirchen . . . . .	531	244	46,0	3	1,2	241	214	88,8	13	5,4	2	0,8				
135	Obertaufkirchen . . . . .	1318	684	51,9	13	1,9	671	488	72,7	58	8,6	30	4,5				
136	Polling . . . . .	2311	998	43,2	19	1,9	979	729	74,5	146	14,9	43	4,4				
138	Rattenkirchen . . . . .	606	266	43,9	7	2,6	259	212	81,9	20	7,7	7	2,7				
139	Rechtmehring . . . . .	993	353	35,5	4	1,1	349	269	77,1	22	6,3	28	8,0				
140	Reichertshaim . . . . .	1045	540	51,7	15	2,8	525	417	79,4	38	7,2	29	5,5				
143	Schönberg . . . . .	703	268	38,1	5	1,9	263	220	83,7	21	8,0	5	1,9				
144	Schwindegg . . . . .	1798	763	42,4	20	2,6	743	491	66,1	137	18,4	38	5,1				
145	Taufkirchen . . . . .	832	325	39,1	3	0,9	322	229	71,1	37	11,5	24	7,5				
147	Unterreit . . . . .	1063	474	44,6	17	3,6	457	376	82,3	32	7,0	17	3,7				
148	Waldkraiburg, St. . . . .	16716	7723	46,2	126	1,6	7597	4446	58,5	2311	30,4	293	3,9				
151	Zangberg . . . . .	570	351	61,6	7	2,0	344	230	66,9	52	15,1	19	5,5				
Insgesamt		69948	31233	44,7	494	1,6	30739	20618	67,1	6214	20,2	1414	4,6				

nach Regierungsbezirken, Kreisen und Gemeinden

entfielen auf				Von den gültigen Stimmen der sonstigen Wahlvorschläge entfielen auf																		
F.D.P.		Sonstige		FRIEDEN		NPD		BP		ÖDP		FRAUEN		Zentrum		Mündige		EFP		EAP		Schl.
Anzahl	%	Anzahl	%	Anzahl	%	Anzahl	%	Anzahl	%	Anzahl	Anzahl	Anzahl	Anzahl	Anzahl	Anzahl	Anzahl	Anzahl	Anzahl	Anzahl	Anzahl		
13	14	15	16	17	18	19	20	21	22	23	24	25	26	27	28							

O b e r b a y e r n

																181
19	3,0	26	4,1	7	1,1	1	0,2	6	0,9	2	3	5	1	1	-	141
16	7,4	10	4,7	3	1,4	1	0,5	2	0,9	-	1	2	1	-	-	142
12	3,9	10	3,2	2	0,6	2	0,6	2	0,6	-	-	1	2	1	-	143
54	5,7	49	5,1	9	0,9	7	0,7	6	0,6	15	3	6	1	2	-	144
38	4,9	35	4,5	10	1,3	5	0,6	9	1,2	2	6	3	-	-	-	145
33	5,2	28	4,4	4	0,6	6	0,9	6	0,9	5	2	-	3	1	1	146
1150	4,5	1279	5,0	268	1,1	205	0,8	217	0,9	157	105	169	78	52	28	

148	9,0	68	4,1	21	1,3	11	0,7	13	0,8	10	6	3	2	1	1	-	182
35	5,9	39	6,5	8	1,3	3	0,5	9	1,5	7	3	-	4	3	2	-	111
66	4,3	99	6,5	12	0,8	14	0,9	16	1,0	17	6	21	9	2	2	-	112
144	7,5	83	4,3	15	0,8	19	1,0	20	1,0	11	7	3	6	2	-	-	113
72	2,7	101	3,8	27	1,0	14	0,5	19	0,7	11	9	6	8	4	3	-	114
142	4,2	169	5,0	29	0,9	24	0,7	43	1,3	26	17	13	9	3	5	-	115
25	3,9	48	7,5	5	0,8	4	0,6	15	2,3	7	6	9	-	1	1	-	116
63	4,9	59	4,6	11	0,9	5	0,4	7	0,5	16	7	4	8	1	-	-	117
125	3,9	177	5,6	42	1,3	17	0,5	25	0,8	41	10	22	10	8	2	-	118
74	6,3	64	5,5	25	2,1	11	0,9	7	0,6	9	3	6	3	-	-	-	119
180	7,8	92	4,0	14	0,6	18	0,8	27	1,2	17	6	3	3	2	2	-	120
160	6,5	122	5,0	26	1,1	21	0,9	21	0,9	15	8	10	13	5	3	-	121
97	6,2	64	4,1	10	0,6	7	0,5	12	0,8	12	5	7	5	6	-	-	122
27	3,7	29	4,0	4	0,6	6	0,8	6	0,8	5	3	2	2	-	1	-	123
66	4,1	67	4,2	22	1,4	6	0,4	20	1,3	3	6	1	3	2	4	-	124
31	4,0	38	4,9	4	0,5	9	1,2	14	1,8	6	-	4	1	-	-	-	125
25	3,4	40	5,4	4	0,5	4	0,5	11	1,5	5	4	5	7	-	-	-	126
1480	5,3	1359	4,8	279	1,0	193	0,7	285	1,0	218	106	119	93	40	26	-	127

36	2,3	83	5,4	12	0,8	9	0,6	23	1,5	6	10	12	6	1	4	-	183
22	2,2	48	4,7	9	0,9	9	0,9	7	0,7	5	3	5	8	2	-	-	112
24	3,3	42	5,8	3	0,4	5	0,7	15	2,1	8	1	4	3	1	2	-	113
7	2,0	13	3,7	-	-	1	0,3	9	2,6	1	-	-	1	1	-	-	114
12	3,5	6	1,7	1	0,3	1	0,3	-	-	-	2	2	-	-	-	-	115
44	3,8	76	6,5	9	0,8	7	0,6	19	1,6	5	10	13	5	5	3	-	116
53	3,5	69	4,5	11	0,7	9	0,6	15	1,0	2	7	12	8	1	4	-	117
22	3,7	23	3,8	4	0,7	1	0,2	11	1,8	2	-	2	3	-	-	-	118
5	1,9	10	3,8	-	-	-	-	6	2,3	-	1	2	-	1	-	-	119
12	2,9	13	3,1	3	0,7	-	-	5	1,2	1	-	2	-	2	-	-	120
14	1,6	42	4,7	6	0,7	7	0,8	14	1,6	3	5	-	4	1	2	-	121
11	5,3	6	2,9	1	0,5	-	-	2	1,0	1	-	2	-	-	-	-	122
16	4,1	22	5,7	7	1,8	2	0,5	8	2,1	2	1	2	-	-	-	-	123
31	4,7	43	6,5	10	1,5	8	1,2	8	1,2	4	-	3	4	4	2	-	124
212	4,0	285	5,4	46	0,9	29	0,6	83	1,6	32	32	26	17	10	10	-	125
42	2,6	52	3,2	7	0,4	12	0,7	11	0,7	5	6	5	2	1	3	-	126
26	8,1	13	4,1	2	0,6	-	-	7	2,2	1	-	3	-	-	-	-	127
11	3,6	7	2,3	-	-	-	-	4	1,3	-	-	-	1	2	-	-	128
20	5,2	13	3,4	-	-	-	-	7	1,8	-	2	1	2	1	-	-	129
7	2,9	5	2,1	1	0,4	-	-	2	0,8	2	-	-	-	-	-	-	130
60	8,9	35	5,2	5	0,7	3	0,4	12	1,8	1	4	8	1	-	1	-	131
28	2,9	33	3,4	8	0,8	9	0,9	3	0,3	4	5	3	1	-	-	-	132
11	4,2	9	3,5	1	0,4	4	1,5	3	1,2	1	-	-	-	-	-	-	133
10	2,9	20	5,7	6	1,7	5	1,4	7	2,0	1	-	1	-	-	-	-	134
13	2,5	28	5,3	4	0,8	2	0,4	15	2,9	4	1	1	1	-	-	-	135
6	2,3	11	4,2	2	0,8	1	0,4	1	0,4	2	1	3	1	-	-	-	136
39	5,2	38	5,1	7	0,9	-	-	13	1,7	8	4	5	-	-	1	-	137
16	5,0	16	5,0	3	0,9	6	1,9	2	0,6	4	1	-	-	-	-	-	138
12	2,6	20	4,4	1	0,2	7	1,5	5	1,1	-	3	4	-	-	-	-	139
170	2,2	377	5,0	59	0,8	122	1,6	53	0,7	24	38	17	34	16	14	-	140
29	8,4	14	4,1	1	0,3	-	-	4	1,2	-	2	3	2	-	2	-	141
1021	3,3	1472	4,8	229	0,7	259	0,8	374	1,2	129	139	141	104	49	48	-	142

Tabelle 2. Ergebnisse der Europawahl 1984

Schl.	Gemeinde	Briefwähler					Von den gültigen Stimmen der Briefwähler entfielen auf									
		in %		Von den abgegebenen Stimmen waren			CSU		SPD		GRÜNE		F.D.P.		Sonstige	
		ins- der Wahl- samtbereich-		ungültig gültig												
		! !		! ! !			! !		! !		! !		! !		! !	
		! !		! ! !			! !		! !		! !		! !		! !	
		29	30	31	32	33	34	35	36	37	38	39	40	41	42	43

noch Regierungsbezirk

181 noch Lkr. Landsberg a. Lech

141	Pürgen . . . . .	36	2,3													
142	Thaining . . . . .	23	3,8													
143	Unterdießen . . . . .	4	0,5													
144	Utting a. Ammersee . . . . .	147	6,7	2	1,4	145	71	49,0	37	25,5	14	9,7	13	9,0	10	6,9
145	Weil . . . . .	38	2,0	1	2,6	37	21	56,8	5	13,5	6	16,2	4	10,8	1	2,7
146	Windach . . . . .	54	3,2													
	Insgesamt	2971	4,9	20	0,7	2951	1744	59,1	513	17,4	286	9,7	190	6,4	218	7,4

182 Lkr. Miesbach

111	Bad Wiessee . . . . .	254	7,9	2	0,8	252	176	69,8	29	11,5	10	4,0	27	10,7	10	4,0
112	Bayrischzell . . . . .	78	6,5	-	-	78	52	66,7	12	15,4	8	10,3	2	2,6	4	5,1
114	Fischbachau . . . . .	184	4,9	2	1,1	182	108	59,3	30	16,5	14	7,7	12	6,6	18	9,9
116	Gmund a. Tegernsee . . . . .	343	8,1	2	0,6	341	211	61,9	51	15,0	23	6,7	40	11,7	16	4,7
119	Hausham . . . . .	230	4,1	1	0,4	229	104	45,4	94	41,0	17	7,4	7	3,1	7	3,1
120	Holzkirchen, M. . . . .	651	8,8	4	0,6	647	392	60,6	136	21,0	45	7,0	32	4,9	42	6,5
123	Irschenberg . . . . .	49	2,7	-	-	49	34	69,4	4	8,2	5	10,2	1	2,0	5	10,2
124	Kreuth . . . . .	292	11,3	1	0,3	291	221	75,9	33	11,3	12	4,1	14	4,8	11	3,8
125	Miesbach, St. . . . .	443	6,2	3	0,7	440	218	49,5	119	27,0	41	9,3	26	5,9	36	8,2
127	Otterfing . . . . .	188	8,3	-	-	188	94	50,0	51	27,1	20	10,6	12	6,4	11	5,9
129	Rottach-Egern . . . . .	556	12,1	3	0,5	553	432	78,1	39	7,1	20	3,6	41	7,4	21	3,8
131	Schliersee, M. . . . .	408	8,1	2	0,5	406	243	59,9	71	17,5	29	7,1	38	9,4	25	6,2
132	Tegernsee, St. . . . .	357	11,3	5	1,4	352	235	66,8	48	13,6	32	9,1	27	7,7	10	2,8
133	Valley . . . . .	73	4,4	1	1,4	72	31	43,1	20	27,8	13	18,1	3	4,2	5	6,9
134	Waakirchen . . . . .	149	4,3	-	-	149	99	66,4	27	18,1	10	6,7	7	4,7	6	4,0
136	Warngau . . . . .	82	4,0	-	-	82	53	64,6	12	14,6	10	12,2	3	3,7	4	4,9
137	Weyarn . . . . .	87	4,5	-	-	87	49	56,3	17	19,5	11	12,6	5	5,7	5	5,7
	Insgesamt	4424	7,2	26	0,6	4398	2752	62,6	793	18,0	320	7,3	297	6,8	236	5,4

183 Lkr. Mühldorf a. Inn

112	Ampfing . . . . .	201	5,5	1	0,5	200	126	63,0	42	21,0	10	5,0	4	2,0	18	9,0
113	Aschau a. Inn . . . . .	102	4,9	-	-	102	56	54,9	38	37,3	2	2,0	1	1,0	5	4,9
114	Buchbach, M. . . . .	69	3,8	1	1,4	68	49	72,1	7	10,3	6	8,8	2	2,9	4	5,9
115	Egglkofen . . . . .	22	2,8													
116	Erharting . . . . .	18	2,6													
118	Gars a. Inn, M. . . . .	147	5,4													
119	Haag i. OB, M. . . . .	219	6,2													
120	Heldenstein . . . . .	58	4,7													
122	Jettenbach . . . . .	15	2,8													
123	Kirchdorf . . . . .	20	2,4													
124	Kraiburg a. Inn, M. . . . .	87	4,1													
125	Lohkirchen . . . . .	5	1,1													
126	Maitenbeth . . . . .	41	3,8													
127	Mettenheim . . . . .	73	4,9	1	1,4	72	45	62,5	14	19,4	5	6,9	4	5,6	4	5,6
128	Mühldorf a. Inn, St. . . . .	920	7,9													
129	Neumarkt-Sankt Veit, St. . . . .	285	6,7													
130	Niederbergkirchen . . . . .	5	0,6													
131	Niedertaufkirchen . . . . .	5	0,6													
132	Oberbergkirchen . . . . .	19	2,0													
134	Oberneukirchen . . . . .	2	0,4													
135	Obertaufkirchen . . . . .	52	3,9													
136	Polling . . . . .	71	3,1													
138	Rattenkirchen . . . . .	13	2,1													
139	Rechtmehring . . . . .	27	2,7													
140	Reichertshausen . . . . .	28	2,7													
143	Schönberg . . . . .	8	1,1													
144	Schwindegg . . . . .	47	2,6													
145	Taufkirchen . . . . .	20	2,4													
147	Unterreit . . . . .	35	3,3													
148	Waldkraiburg, St. . . . .	986	5,9	8	0,8	978	592	60,5	273	27,9	43	4,4	27	2,8	43	4,4
151	Zangberg . . . . .	96	16,8													
	Insgesamt	3696	5,3	46	1,2	3650	2460	67,4	647	17,7	211	5,8	128	3,5	204	5,6

nach Regierungsbezirken, Kreisen und Gemeinden

Veränderung des Gesamtergebnisses gegenüber der EuW 1979								Veränderung des Gesamtergebnisses gegenüber der BW 1983								
Wahl- beteili- gung	un- gültige Stimmen	CSU	SPD	GRÜNE	F.D.P.	Sonstige		Wahl- beteili- gung	un- gültige Stimmen	CSU	SPD	GRÜNE	F.D.P.	Sonstige		Schl.
Prozentpunkte								Prozentpunkte								
44	45	46	47	48	49	50		51	52	53	54	55	56	57		

Oberbayern

10,5-	1,1	12,5-	3,7	6,1	0,8-	3,6	46,5-	0,8	6,0-	0,7	4,8	2,9-	3,4	141
1,6-	3,6	5,8-	5,8-	4,0	3,4	4,2	44,4-	2,8	10,2-	4,3	2,3	0,4-	4,1	142
4,3-	0,3	8,6-	0,0	4,9	1,4	2,3	44,5-	0,7-	6,1-	1,0-	5,4	0,3-	2,1	143
14,7-	2,1	5,7-	3,1-	5,9	1,9-	4,7	42,8-	2,1	2,0-	1,5-	1,8	3,0-	4,6	144
15,3-	0,8	10,0-	0,7-	4,4	2,3	3,9	44,8-	1,1	5,8-	1,0	2,4	1,6-	4,0	145
10,6-	0,2	11,4-	1,5	7,1	0,1	2,6	49,6-	0,0	7,7-	0,0	5,3	1,6-	4,0	146
12,8-	0,7	7,6-	1,1-	4,8	0,5-	4,3	44,1-	0,7	3,7-	1,4-	3,1	2,5-	4,4	
12,2-	0,6	6,3-	0,5-	3,0	0,7	3,1	37,4-	0,3	0,6	0,5-	1,3	4,8-	3,4	181
14,4-	0,3	7,9-	2,5-	2,4	2,1	6,0	40,8-	0,5	1,5	4,6-	0,6	2,3-	5,0	111
14,9-	0,6	6,8-	2,2-	3,5	0,2-	5,8	46,3-	0,5	4,6-	1,0-	2,3	2,4-	5,7	112
13,8-	0,4	6,3-	1,4-	2,7	1,0	3,9	42,4-	0,4	0,8-	1,9-	1,7	2,9-	3,8	114
15,3-	0,6	4,3-	1,4-	3,8	0,7-	2,6	41,7-	1,1	7,2-	4,0	1,6	1,2-	2,8	116
14,6-	0,8	6,3-	0,8-	3,8	0,7-	4,1	42,6-	0,9	2,2-	1,3-	2,6	3,5-	4,5	119
22,4-	0,0	8,0-	1,7-	2,0	0,7	7,0	53,9-	0,1	6,1-	0,6	0,8	1,9-	6,6	120
13,3-	0,8	0,2	3,8-	0,1	0,5-	4,0	39,6-	0,9	5,7	2,9-	0,2	6,6-	3,6	123
16,9-	0,6	5,4-	2,7-	5,0	0,9-	4,0	42,3-	0,8	2,1-	2,7-	2,8	2,6-	4,6	124
10,1-	0,7	10,3-	3,8-	7,9	1,3	4,8	38,2-	0,8	5,2-	0,4-	3,8	3,1-	4,8	125
13,4-	0,5	6,1-	0,8-	1,7	1,7	3,5	38,8-	0,5	2,2	1,1-	1,2	5,6-	3,4	127
12,7-	0,6	4,3-	2,7-	2,8	0,1-	4,4	38,6-	0,5	1,5	3,3-	1,1	3,6-	4,4	129
13,2-	1,0	3,3-	2,9-	2,9	0,4-	3,7	38,5-	0,9	3,6	2,5-	0,9	5,4-	3,5	131
18,0-	0,6	6,6-	4,3-	8,3	1,0-	3,6	47,5-	0,9	4,1-	2,7-	5,5	2,3-	3,5	132
15,2-	0,3	2,8-	3,0-	2,9	0,8-	3,6	45,2-	0,5	2,2-	0,1-	1,3	2,6-	3,6	133
18,9-	0,5	12,6-	1,1-	9,1	0,9	3,8	52,5-	0,7	5,7-	1,2-	6,1	3,5-	4,3	134
18,5-	0,4-	7,4-	1,1-	3,7	0,0	4,7	51,7-	0,1-	3,2-	1,1-	3,2	3,6-	4,8	136
14,9-	0,5	5,7-	2,0-	3,7	0,1	4,0	42,5-	0,6	1,7-	1,1-	2,1	3,2-	4,1	137
16,9-	0,8	5,0-	1,4-	1,8	0,0	4,6	43,4-	0,4	3,2-	0,7-	0,7	1,5-	4,6	183
17,6-	0,4	6,0-	0,4	2,2	0,5-	3,9	39,7-	0,8	6,1-	3,2	0,7	1,9-	4,2	112
20,1-	0,1	11,0-	2,0	3,3	0,7	4,8	49,0-	0,4	5,7-	1,1	1,9	2,6-	5,2	113
9,3-	0,5-	1,8-	2,0-	1,8	0,8-	2,7	41,4-	0,1	0,0	3,8-	1,6	1,2-	3,4	114
15,6-	1,4	7,2-	2,4	0,7	2,6	1,5	37,2-	1,8	2,7-	1,8	1,0	0,9-	0,7	115
14,9-	0,6	7,9-	1,3-	3,2	0,9	5,0	44,2-	0,5	2,4-	1,2-	0,2-	1,6-	5,4	116
18,1-	0,1	7,9-	1,5	3,0	0,3-	3,8	43,0-	0,7	0,7-	1,1-	1,4	3,4-	4,0	118
16,8-	0,7	10,7-	2,1	3,8	1,6	3,2	42,8-	0,7	4,0-	0,9-	3,1	1,5-	3,3	119
17,1-	0,4-	4,9-	1,5-	3,9	0,7-	3,2	39,1-	0,1	0,9-	3,2-	2,4	1,7-	3,4	120
17,5-	1,0	3,6-	1,4	0,5-	0,6	2,2	41,1-	0,9	2,8-	0,1-	0,4	0,3-	3,0	122
20,1-	0,7	10,3-	3,4	3,1	0,2-	4,0	46,4-	0,3-	4,0-	1,0-	2,2	1,1-	3,9	123
24,8-	2,2	12,2-	1,9	2,8	4,6	2,9	44,0-	2,3	7,0-	0,3-	2,4	2,0	2,9	124
14,9-	0,6	8,8-	1,5-	4,1	1,7	4,5	49,0-	0,7	9,0-	2,8	0,3	0,8	4,9	125
19,3-	0,8	12,3-	2,3	1,3	2,6	6,0	42,5-	0,8	7,1-	1,1	0,9	0,7-	5,8	126
15,1-	0,7	4,6-	3,2-	3,0	0,1	4,7	41,2-	0,5	0,8-	4,2-	2,3	1,9-	4,5	127
19,7-	0,7	6,7-	1,9	2,4	0,2	2,2	47,5-	0,4	1,9-	0,7-	1,4	1,4-	2,6	128
27,6-	0,7	10,7-	0,0	0,2-	7,1	3,7	49,4-	1,0	9,5-	0,8	0,8	4,2	3,7	129
28,3-	1,7	9,1-	0,7	4,7	1,9	1,7	49,4-	1,9	4,9-	0,6-	3,2	0,2	2,0	130
34,4-	0,7	9,0-	2,8-	5,9	3,1	3,0	49,9-	1,7	4,6-	2,6-	2,8	1,7	2,8	131
25,9-	0,4	1,4-	2,4-	0,8	2,1	1,0	47,0-	0,4	1,6	0,3-	0,7-	1,5-	0,8	132
14,1-	1,3	12,0-	0,1	1,5	6,5	3,8	38,7-	0,6	4,2-	1,7-	2,4	0,9-	4,3	133
22,0-	1,7	6,8-	1,2	2,4	0,1	3,2	46,1-	1,3	1,6-	1,3-	1,3	1,1-	2,8	134
27,1-	0,8	5,5-	0,0	0,9	1,1	3,5	43,9-	1,8	1,9	4,0-	1,5	2,0-	2,5	135
18,7-	0,9	9,1-	1,3-	5,1	0,8	4,5	49,2-	0,5	4,3-	2,1-	2,9	1,9-	5,3	136
19,4-	2,5	9,6-	1,0	2,5	1,1	4,9	39,1-	2,2	3,6-	0,6-	2,4	2,4-	4,1	137
32,4-	1,5	8,9-	2,6	1,3	0,9	4,2	52,7-	1,4	5,5-	2,7	0,3-	1,0-	4,2	140
19,6-	1,8	12,7-	3,6	3,1	1,7	4,2	47,6-	2,0	5,3-	1,5-	2,3	0,0	4,3	143
20,6-	0,5	13,8-	3,4	5,8	0,5	4,1	52,4-	0,1	5,4-	0,8-	4,2	2,5-	4,6	144
22,8-	2,4	3,1-	2,1-	1,2	0,5	3,5	45,1-	2,6	0,0	2,4-	0,4-	0,5-	3,3	145
15,1-	0,8	3,1-	2,6-	2,1	0,9-	4,5	38,5-	0,8	0,4-	2,1-	0,5	2,2-	4,2	146
8,6-	1,4	9,1-	0,3	1,0	5,1	2,7	31,4-	1,0	1,1-	3,0-	0,8	0,4-	3,7	148
17,6-	0,9	6,8-	0,2-	2,5	0,5	4,1	42,6-	0,8	2,6-	1,2-	1,3	1,6-	4,1	151

Tabelle 2. Ergebnisse der Europawahl 1984

											Von den gültigen Stimmen					
Schl.	Gemeinde	Wahl- berech- tigte	Wähler	Von den abgegebenen			CSU			SPD		GRÜNE				
				Stimmen waren												
				ungültig			gültig									
				Anzahl	Anzahl	%	Anzahl	%	Anzahl	Anzahl	%	Anzahl	%	Anzahl	%	
				1	2	3	4	5	6	7	8	9	10	11	12	

noch Regierungsbezirk

184 Lkr. München

112	Aschheim . . . . .	2913	1422	48,8	15	1,1	1407	777	55,2	367	26,1	131	9,3
113	Baierbrunn . . . . .	1579	1103	69,9	20	1,8	1083	558	51,5	266	24,6	104	9,6
114	Brunnthal . . . . .	2336	1111	47,6	15	1,4	1096	652	59,5	252	23,0	69	6,3
118	Feldkirchen . . . . .	2435	1135	46,6	11	1,0	1124	552	49,1	354	31,5	100	8,9
119	Garching b.München . . . . .	7308	3205	43,9	39	1,2	3166	1348	42,6	1155	36,5	364	11,5
120	Gräfelfing . . . . .	10022	5574	55,6	50	0,9	5524	2761	50,0	1177	21,3	617	11,2
121	Grasbrunn . . . . .	2594	1328	51,2	20	1,5	1308	695	53,1	298	22,8	122	9,3
122	Grünwald . . . . .	6972	3734	53,6	32	0,9	3702	2220	60,0	528	14,3	281	7,6
123	Haar . . . . .	11735	5753	49,0	73	1,3	5680	2696	47,5	1958	34,5	485	8,5
127	Höhenkirchen . . . . .	3632	1767	48,7	38	2,2	1729	862	49,9	480	27,8	157	9,1
129	Hohenbrunn . . . . .	4760	2637	55,4	29	1,1	2608	1360	52,1	546	20,9	291	11,2
130	Ismaning . . . . .	8921	4244	47,6	63	1,5	4181	2005	48,0	1333	31,9	414	9,9
131	Kirchheim b.München . . . . .	6355	2843	44,7	38	1,3	2805	1306	46,6	833	29,7	344	12,3
132	Neuried . . . . .	3858	1914	49,6	9	0,5	1905	959	50,3	420	22,0	255	13,4
134	Oberhaching . . . . .	6490	3314	51,1	41	1,2	3273	1685	51,5	796	24,3	265	8,1
135	Oberschleißheim . . . . .	7192	3161	44,0	38	1,2	3123	1513	48,4	925	29,6	286	9,2
136	Ottobrunn . . . . .	13895	6964	50,1	86	1,2	6878	3399	49,4	1737	25,3	743	10,8
137	Aying . . . . .	2234	995	44,5	14	1,4	981	616	62,8	159	16,2	89	9,1
138	Planegg . . . . .	6969	3619	51,9	52	1,4	3567	1723	48,3	1000	28,0	353	9,9
139	Pullach i.Isartal . . . . .	5955	3476	58,4	31	0,9	3445	1715	49,8	847	24,6	342	9,9
140	Putzbrunn . . . . .	3132	1483	47,3	11	0,7	1472	756	51,4	405	27,5	116	7,9
141	Sauerlach . . . . .	3702	1712	46,2	19	1,1	1693	884	52,2	430	25,4	181	10,7
142	Schäftlarn . . . . .	3495	1762	50,4	20	1,1	1742	903	51,8	355	20,4	207	11,9
144	Straßlach . . . . .	1771	886	50,0	6	0,7	880	499	56,7	179	20,3	61	6,9
145	Taufkirchen . . . . .	9859	4439	45,0	53	1,2	4386	1919	43,8	1454	33,2	442	10,1
146	Neubiberg . . . . .	6543	3296	50,4	33	1,0	3263	1592	48,8	893	27,4	330	10,1
147	Unterföhring . . . . .	3802	1919	50,5	19	1,0	1900	758	39,9	812	42,7	187	9,8
148	Unterhaching . . . . .	12981	6452	49,7	70	1,1	6382	2987	46,8	2064	32,3	591	9,3
149	Unterschleißheim . . . . .	12252	5154	42,1	43	0,8	5111	2339	45,8	1673	32,7	495	9,7
	Insgesamt	175692	86402	49,2	988	1,1	85414	42039	49,2	23696	27,7	8422	9,9

185 Lkr. Neuburg-Schrobenhausen

113	Aresing . . . . .	1662	723	43,5	3	0,4	720	569	79,0	97	13,5	18	2,5
116	Berg i.Gau . . . . .	708	262	37,0	2	0,8	260	230	88,5	19	7,3	3	1,2
118	Bergheim . . . . .	1043	472	45,3	7	1,5	465	382	82,2	51	11,0	8	1,7
123	Brunnen . . . . .	985	563	57,2	5	0,9	558	496	88,9	38	6,8	8	1,4
125	Burgheim, M. . . . .	2986	1367	45,8	19	1,4	1348	1000	74,2	256	19,0	28	2,1
127	Ehekirchen . . . . .	2276	1262	55,4	19	1,5	1243	1023	82,3	112	9,0	29	2,3
131	Gachenbach . . . . .	1305	605	46,4	7	1,2	598	513	85,8	35	5,9	14	2,3
139	Karlshuld . . . . .	2707	1002	37,0	8	0,8	994	683	68,7	229	23,0	29	2,9
140	Karlskron . . . . .	2441	1017	41,7	15	1,5	1002	651	65,0	251	25,0	42	4,2
143	Langenmosen . . . . .	948	384	40,5	2	0,5	382	310	81,2	32	8,4	12	3,1
149	Neuburg a.d.Donau, GKSt . . . . .	18091	8042	44,5	98	1,2	7944	4861	61,2	2065	26,0	380	4,8
150	Oberhausen . . . . .	1392	693	49,8	1	0,1	692	416	60,1	206	29,8	29	4,2
153	Rennertshofen, M. . . . .	3209	1416	44,1	25	1,8	1391	1017	73,1	235	16,9	54	3,9
157	Rohrenfels . . . . .	767	292	38,1	-	-	292	212	72,6	55	18,8	5	1,7
158	Schrobenhausen, St. . . . .	11101	4915	44,3	51	1,0	4864	3060	62,9	1269	26,1	217	4,5
163	Königsmoos . . . . .	2398	979	40,8	4	0,4	975	814	83,5	101	10,4	24	2,5
166	Waidhofen . . . . .	1224	472	38,6	5	1,1	467	355	76,0	72	15,4	12	2,6
168	Weichering . . . . .	1326	532	40,1	7	1,3	525	397	75,6	83	15,8	15	2,9
	Insgesamt	56569	24998	44,2	278	1,1	24720	16989	68,7	5206	21,1	927	3,8

186 Lkr. Pfaffenhofen a.d.Ilm

113	Baar-Ebenhausen . . . . .	2820	1323	46,9	6	0,5	1317	740	56,2	429	32,6	50	3,8
116	Ernsgaden . . . . .	849	335	39,5	2	0,6	333	227	68,2	70	21,0	17	5,1
122	Geisenfeld, St. . . . .	5707	2611	45,8	22	0,8	2589	1890	73,0	439	17,0	97	3,7
125	Gerolsbach . . . . .	1810	890	49,2	3	0,3	887	735	82,9	83	9,4	34	3,8
126	Hettenshausen . . . . .	1096	452	41,2	4	0,9	448	276	61,6	99	22,1	34	7,6
128	Hohenwart, M. . . . .	2426	1074	44,3	7	0,7	1067	907	85,0	89	8,3	29	2,7
130	Ilmmünster . . . . .	1160	422	36,4	9	2,1	413	255	61,7	105	25,4	19	4,6
132	Jetzendorf . . . . .	1573	652	41,4	9	1,4	643	468	72,8	88	13,7	51	7,9

nach Regierungsbezirken, Kreisen und Gemeinden

entfielen auf				Von den gültigen Stimmen der sonstigen Wahlvorschläge entfielen auf																		
F.D.P.		Sonstige		FRIEDEN		NPD		BP		ÖDP		FRAUEN		Zentrum		Mündige		EFP		EAP		Schl.
Anzahl	%	Anzahl	%	Anzahl	%	Anzahl	%	Anzahl	%	Anzahl	%	Anzahl	%	Anzahl	%	Anzahl	%	Anzahl	%	Anzahl		
13	14	15	16	17	18	19	20	21	22	23	24	25	26	27	28							

Oberbayern

																184
71	5,0	61	4,3	12	0,9	4	0,3	9	0,6	17	7	3	3	3	3	112
91	8,4	64	5,9	16	1,5	5	0,5	14	1,3	13	5	4	1	4	2	113
72	6,6	51	4,7	6	0,5	11	1,0	6	0,5	7	5	5	4	5	2	114
63	5,6	55	4,9	12	1,1	2	0,2	15	1,3	14	3	4	3	2	-	118
157	5,0	142	4,5	52	1,6	21	0,7	17	0,5	15	14	3	16	3	1	119
616	11,2	353	6,4	121	2,2	41	0,7	28	0,5	96	21	9	18	14	5	120
115	8,8	78	6,0	26	2,0	9	0,7	13	1,0	17	3	3	4	1	2	121
463	12,5	210	5,7	49	1,3	26	0,7	40	1,1	52	14	8	10	7	4	122
293	5,2	248	4,4	69	1,2	34	0,6	31	0,5	33	30	17	18	8	8	123
106	6,1	124	7,2	25	1,4	19	1,1	20	1,2	23	13	11	9	2	2	127
239	9,2	172	6,6	38	1,5	26	1,0	21	0,8	54	3	7	15	6	2	129
202	4,8	227	5,4	68	1,6	45	1,1	32	0,8	30	23	6	12	7	4	130
175	6,2	147	5,2	54	1,9	19	0,7	11	0,4	17	20	4	9	4	9	131
159	8,3	112	5,9	36	1,9	14	0,7	22	1,2	14	5	6	11	-	4	132
253	7,7	274	8,4	47	1,4	31	0,9	76	2,3	68	7	15	18	9	3	134
211	6,8	188	6,0	43	1,4	51	1,6	21	0,7	23	10	13	15	10	2	135
560	8,1	439	6,4	104	1,5	63	0,9	47	0,7	131	33	11	22	16	12	136
54	5,5	63	6,4	18	1,8	9	0,9	14	1,4	10	7	1	1	3	-	137
249	7,0	242	6,8	82	2,3	19	0,5	31	0,9	74	10	3	15	6	2	138
367	10,7	174	5,1	63	1,8	4	0,1	24	0,7	45	8	7	8	8	7	139
113	7,7	82	5,6	14	1,0	11	0,7	9	0,6	29	7	6	-	4	2	140
101	6,0	97	5,7	9	0,5	14	0,8	20	1,2	19	14	9	7	4	1	141
181	10,4	96	5,5	26	1,5	7	0,4	25	1,4	17	9	6	5	-	1	142
77	8,8	64	7,3	15	1,7	9	1,0	23	2,6	8	2	1	3	2	1	144
304	6,9	267	6,1	73	1,7	55	1,3	31	0,7	38	24	19	14	7	6	145
250	7,7	198	6,1	50	1,5	23	0,7	20	0,6	54	15	13	8	8	7	146
63	3,3	80	4,2	19	1,0	11	0,6	15	0,8	14	5	2	4	3	7	147
390	6,1	350	5,5	86	1,3	50	0,8	44	0,7	85	36	8	27	9	5	148
299	5,9	305	6,0	84	1,6	85	1,7	32	0,6	41	24	12	13	6	8	149
6294	7,4	4963	5,8	1317	1,5	718	0,8	711	0,8	1058	377	216	293	161	112	

															185	
12	1,7	24	3,3	-	-	4	0,6	7	1,0	3	1	6	2	-	1	113
4	1,5	4	1,5	1	0,4	-	-	-	-	-	1	2	-	-	-	116
10	2,2	14	3,0	3	0,6	4	0,9	3	0,6	-	1	1	2	-	-	118
8	1,4	8	1,4	-	-	2	0,4	4	0,7	1	-	-	1	-	-	123
30	2,2	34	2,5	5	0,4	9	0,7	8	0,6	1	4	4	1	1	1	125
35	2,8	44	3,5	11	0,9	5	0,4	9	0,7	3	5	5	3	1	2	127
17	2,8	19	3,2	2	0,3	1	0,2	7	1,2	1	1	2	-	2	3	131
24	2,4	29	2,9	4	0,4	4	0,4	14	1,4	1	2	-	2	2	-	139
33	3,3	25	2,5	7	0,7	4	0,4	2	0,2	3	3	2	3	1	-	140
11	2,9	17	4,5	4	1,0	2	0,5	3	0,8	-	-	7	-	1	-	143
279	3,5	359	4,5	103	1,3	52	0,7	60	0,8	32	35	29	20	14	14	149
20	2,9	21	3,0	7	1,0	3	0,4	4	0,6	1	3	1	2	-	-	150
39	2,8	46	3,3	6	0,4	6	0,4	16	1,2	2	6	2	1	4	3	153
11	3,8	9	3,1	-	-	3	1,0	4	1,4	-	2	-	-	-	-	157
156	3,2	162	3,3	30	0,6	31	0,6	33	0,7	13	24	10	10	6	5	158
12	1,2	24	2,5	4	0,4	4	0,4	7	0,7	2	1	4	2	-	-	163
11	2,4	17	3,6	2	0,4	2	0,4	4	0,9	1	1	4	1	1	1	166
6	1,1	24	4,6	6	1,1	3	0,6	7	1,3	1	2	-	2	3	-	168
718	2,9	880	3,6	195	0,8	139	0,6	192	0,8	65	92	79	52	36	30	

											186					
47	3,6	51	3,9	12	0,9	4	0,3	17	1,3	4	5	4	4	-	1	113
8	2,4	11	3,3	3	0,9	2	0,6	1	0,3	4	-	-	-	1	-	116
79	3,1	84	3,2	17	0,7	12	0,5	20	0,8	5	5	6	10	8	1	122
15	1,7	20	2,3	4	0,5	3	0,3	6	0,7	2	1	1	1	2	-	125
16	3,6	23	5,1	3	0,7	3	0,7	2	0,4	1	2	3	1	8	-	126
17	1,6	25	2,3	6	0,6	2	0,2	8	0,7	1	3	1	4	-	-	128
11	2,7	23	5,6	4	1,0	2	0,5	2	0,5	1	1	4	4	5	-	130
16	2,5	20	3,1	2	0,3	1	0,2	3	0,5	2	4	4	3	1	-	132

Tabelle 2. Ergebnisse der Europawahl 1984

Schl.	Gemeinde	Briefwähler					Von den gültigen Stimmen der Briefwähler entfielen auf									
		ins-ge-samt	der Wahlberech-	tigten	in %	! Von den abgegebe- !	CSU	SPD	GRÜNE	F.D.P.	Sonstige					
		! der !	! Wahl- !	! ungültig !	! gültig !	! ungültig !	!	!	!	!	!	!	!	!	!	!
		! !	! !	! !	! !	! !	!	!	!	!	!	!	!	!	!	!
		! !	! !	! !	! !	! !	!	!	!	!	!	!	!	!	!	!

noch Regierungsbezirk

184 Lkr. München

112	Aschheim . . . . .	222	7,6	3	1,4	219	122	55,7	40	18,3	24	11,0	16	7,3	17	7,8
113	Baierbrunn . . . . .	180	11,4	4	2,2	176	92	52,3	37	21,0	17	9,7	18	10,2	12	6,8
114	Brunnthal . . . . .	172	7,4	2	1,2	170	87	51,2	43	25,3	20	11,8	13	7,6	7	4,1
118	Feldkirchen . . . . .	162	6,7	1	0,6	161	77	47,8	50	31,1	17	10,6	9	5,6	8	5,0
119	Garching b.München . . . . .	464	6,3	3	0,6	461	188	40,8	156	33,8	59	12,8	30	6,5	28	6,1
120	Gräfelfing . . . . .	1444	14,4	12	0,8	1432	776	54,2	249	17,4	140	9,8	161	11,2	106	7,4
121	Grasbrunn . . . . .	234	9,0	3	1,3	231	115	49,8	42	18,2	23	10,0	27	11,7	24	10,4
122	Grünwald . . . . .	1368	19,6	6	0,4	1362	918	67,4	142	10,4	91	6,7	148	10,9	63	4,6
123	Haar . . . . .	1155	9,8	5	0,4	1150	585	50,9	351	30,5	97	8,4	65	5,7	52	4,5
127	Höhenkirchen . . . . .	283	7,8	6	2,1	277	146	52,7	62	22,4	33	11,9	13	4,7	23	8,3
129	Hohenbrunn . . . . .	528	11,1	2	0,4	526	274	52,1	93	17,7	63	12,0	48	9,1	48	9,1
130	Ismaring . . . . .	605	6,8	5	0,8	600	289	48,2	172	28,7	60	10,0	35	5,8	44	7,3
131	Kirchheim b.München . . . . .	429	6,8	6	1,4	423	212	50,1	100	23,6	55	13,0	28	6,6	28	6,6
132	Neuried . . . . .	432	11,2	1	0,2	431	223	51,7	89	20,6	45	10,4	41	9,5	33	7,7
134	Oberhaching . . . . .	739	11,4	4	0,5	735	389	52,9	142	19,3	54	7,3	69	9,4	81	11,0
135	Oberschleißheim . . . . .	416	5,8	2	0,5	414	203	49,0	90	21,7	49	11,8	35	8,5	37	8,9
136	Ottobrunn . . . . .	1494	10,8	14	0,9	1480	768	51,9	304	20,5	171	11,6	117	7,9	120	8,1
137	Aying . . . . .	89	4,0	-	-	89	46	51,7	17	19,1	15	16,9	5	5,6	6	6,7
138	Planegg . . . . .	836	12,0	19	2,3	817	431	52,8	191	23,4	85	10,4	49	6,0	61	7,5
139	Pullach i.Isartal . . . . .	772	13,0	7	0,9	765	391	51,1	160	20,9	76	9,9	89	11,6	49	6,4
140	Putzbrunn . . . . .	326	10,4	1	0,3	325	181	55,7	73	22,5	29	8,9	24	7,4	18	5,5
141	Sauerlach . . . . .	280	7,6	6	2,1	274	139	50,7	70	25,5	32	11,7	20	7,3	13	4,7
142	Schäftlarn . . . . .	330	9,4	2	0,6	328	181	55,2	48	14,6	42	12,8	34	10,4	23	7,0
144	Straßlach . . . . .	169	9,5	-	-	169	78	46,2	34	20,1	19	11,2	20	11,8	18	10,7
145	Taufkirchen . . . . .	934	9,5	12	1,3	922	441	47,8	246	26,7	97	10,5	68	7,4	70	7,6
146	Neubiberg . . . . .	816	12,5	4	0,5	812	380	46,8	239	29,4	71	8,7	66	8,1	56	6,9
147	Unterföhring . . . . .	357	9,4	3	0,8	354	158	44,6	118	33,3	40	11,3	15	4,2	23	6,5
148	Unterhaching . . . . .	1305	10,1	1	0,1	1304	666	51,1	337	25,8	122	9,4	89	6,8	90	6,9
149	Unterschleißheim . . . . .	762	6,2	5	0,7	757	330	43,6	245	32,4	71	9,4	67	8,9	44	5,8
Insgesamt		17303	9,8	139	0,8	17164	8886	51,8	3940	23,0	1717	10,0	1419	8,3	1202	7,0

185 Lkr. Neuburg-Schrobenhausen

113	Aresing . . . . .	34	2,0	-	-	-	-	-	-	-	-	-	-	-	-	-
116	Berg i.Gau . . . . .	7	1,0	-	-	-	-	-	-	-	-	-	-	-	-	-
118	Bergheim . . . . .	21	2,0	-	-	-	-	-	-	-	-	-	-	-	-	-
123	Brunnen . . . . .	33	3,4	-	-	-	-	-	-	-	-	-	-	-	-	-
125	Burgheim, M. . . . .	145	4,9	1	0,7	144	113	78,5	18	12,5	4	2,8	6	4,2	3	2,1
127	Ehekirchen . . . . .	40	1,8	-	-	-	-	-	-	-	-	-	-	-	-	-
131	Gachenbach . . . . .	20	1,5	-	-	-	-	-	-	-	-	-	-	-	-	-
139	Karlshuld . . . . .	39	1,4	-	-	-	-	-	-	-	-	-	-	-	-	-
140	Karlskron . . . . .	66	2,7	2	3,0	64	36	56,3	20	31,3	5	7,8	1	1,6	2	3,1
143	Langenmosen . . . . .	23	2,4	-	-	-	-	-	-	-	-	-	-	-	-	-
149	Neuburg a.d.Donau, GKSt . . . . .	1028	5,7	22	2,1	1006	646	64,2	197	19,6	67	6,7	34	3,4	62	6,2
150	Oberhausen . . . . .	74	5,3	-	-	74	44	59,5	20	27,0	7	9,5	1	1,4	2	2,7
153	Rennertshofen, M. . . . .	75	2,3	1	1,3	74	48	64,9	13	17,6	6	8,1	4	5,4	3	4,1
157	Rohrenfels . . . . .	8	1,0	-	-	-	-	-	-	-	-	-	-	-	-	-
158	Schrobenhausen, St. . . . .	854	7,7	4	0,5	850	585	68,8	164	19,3	43	5,1	27	3,2	31	3,6
163	Königsmoos . . . . .	57	2,4	-	-	57	38	66,7	11	19,3	2	3,5	-	-	6	10,5
166	Waidhofen . . . . .	39	3,2	-	-	-	-	-	-	-	-	-	-	-	-	-
168	Weichering . . . . .	16	1,2	-	-	-	-	-	-	-	-	-	-	-	-	-
Insgesamt		2579	4,6	31	1,2	2548	1718	67,4	478	18,8	146	5,7	84	3,3	122	4,8

186 Lkr. Pfaffenhofen a.d.Ilm

113	Baar-Ebenhausen . . . . .	98	3,5	-	-	98	45	45,9	36	36,7	2	2,0	4	4,1	11	11,2
116	Ernsgaden . . . . .	19	2,2	-	-	-	-	-	-	-	-	-	-	-	-	-
122	Geisenfeld, St. . . . .	310	5,4	-	-	-	-	-	-	-	-	-	-	-	-	-
125	Gerolsbach . . . . .	49	2,7	-	-	49	34	69,4	7	14,3	5	10,2	1	2,0	2	4,1
126	Hettenshausen . . . . .	25	2,3	-	-	-	-	-	-	-	-	-	-	-	-	-
128	Hohenwart, M. . . . .	130	5,4	-	-	130	113	86,9	9	6,9	6	4,6	1	0,8	1	0,8
130	Ilmmünster . . . . .	30	2,6	-	-	-	-	-	-	-	-	-	-	-	-	-
132	Jetzendorf . . . . .	71	4,5	-	-	71	48	67,6	6	8,5	15	21,1	-	-	2	2,8



nach Regierungsbezirken, Kreisen und Gemeinden

Veränderung des Gesamtergebnisses gegenüber der EuW 1979								Veränderung des Gesamtergebnisses gegenüber der BW 1983								Schl.
Wahl- beteili- gung	un- gültige Stimmen	CSU	SPD	GRÜNE	F.D.P.	Sonstige		Wahl- beteili- gung	un- gültige Stimmen	CSU	SPD	GRÜNE	F.D.P.	Sonstige		
Prozentpunkte								Prozentpunkte								
44	45	46	47	48	49	50		51	52	53	54	55	56	57		
Oberbayern																
11,1-	0,5	4,7-	1,8-	6,4	3,5-	3,5		42,7-	0,4	1,8-	1,8-	4,0	4,5-	4,0		112
1,8	1,0	6,5-	1,0-	4,6	2,3-	5,1		21,8-	1,0	1,1	4,4-	1,5	2,9-	4,6		113
16,9-	0,7	5,3-	2,0-	3,4	0,0	4,0		43,9-	0,7	2,4-	0,2-	1,8	3,0-	3,9		114
13,0-	0,2-	8,8-	0,1	6,1	1,4-	4,1		44,0-	0,2	3,6-	0,5-	2,7	2,7-	4,2		118
12,5-	0,6	7,5-	0,9-	7,6	2,7-	3,7		44,2-	0,6	3,3-	1,6-	4,3	3,1-	3,8		119
11,0-	0,5	5,8-	3,1-	5,8	2,6-	5,8		35,2-	0,4	2,1	5,2-	2,6	5,3-	5,8		120
13,6-	1,2	6,2-	4,6-	5,6	0,0	5,2		39,7-	1,0	2,1-	2,2-	2,2	3,2-	5,3		121
14,0-	0,5	4,8-	5,1-	4,1	0,7	5,3		37,6-	0,6	6,1	4,3-	1,3	7,9-	5,0		122
8,7-	0,7	4,2-	0,6	4,0	4,0-	3,7		40,5-	0,8	0,6-	1,1-	2,2	3,9-	3,6		123
12,9-	1,5	7,3-	1,2-	5,4	3,4-	6,5		42,0-	1,1	4,7-	3,2-	4,2	2,7-	6,5		127
8,6-	0,5	5,5-	5,4-	7,3	2,1-	5,7		33,6-	0,4	1,2	4,9-	4,2	6,3-	5,8		129
10,9-	0,6	7,2-	2,2-	5,8	1,3-	5,0		41,7-	0,7	5,8-	0,2	3,9	3,0-	4,8		130
11,6-	0,8	7,9-	1,9-	8,7	3,7-	4,8		47,5-	0,8	4,1-	1,9-	5,6	4,3-	4,7		131
13,7-	0,2	6,5-	5,3-	9,0	2,4-	5,0		41,4-	0,0	0,1	6,7-	5,7	4,4-	5,1		132
8,3-	0,7	6,4-	3,0-	4,3	2,4-	7,5		38,9-	0,6	1,9-	3,5-	2,5	4,5-	7,3		134
13,5-	0,7	5,7-	2,7-	6,0	3,0-	5,4		44,1-	0,7	1,2-	5,7-	3,1	1,3-	5,1		135
10,9-	0,9	4,7-	3,6-	5,9	3,6-	5,8		40,2-	0,5	1,1-	3,7-	3,9	4,7-	5,6		136
16,1-	0,7	9,9-	0,5-	5,2	0,5-	5,7		46,8-	0,9	5,2-	4,2-	4,9	1,2-	5,7		137
11,9-	0,6	5,1-	1,2-	5,5	5,5-	6,2		38,8-	0,7	1,0	3,7-	2,1	5,7-	6,3		138
10,6-	0,2	5,9-	1,6-	5,0	1,9-	4,6		32,6-	0,6	3,6	4,9-	2,5	6,1-	4,6		139
12,1-	0,5	4,7-	1,8-	4,4	2,8-	5,0		43,0-	0,2	1,4-	1,3-	2,6	4,6-	4,7		140
13,6-	0,8	7,0-	1,5-	6,5	2,9-	4,9		45,6-	0,6	2,7-	3,2-	4,8	4,0-	5,1		141
15,2-	0,4	6,1-	5,0-	6,1	0,0	5,0		40,7-	0,7	1,6-	3,7-	4,1	3,6-	4,9		142
14,4-	0,3	8,9-	2,6-	3,5	1,3	6,7		41,4-	0,1	2,5-	2,3-	2,4	3,5-	5,9		144
11,5-	0,8	5,7-	2,2-	6,3	3,6-	5,3		45,3-	0,8	1,4-	4,2-	4,1	3,8-	5,4		145
13,9-	0,6	6,8-	0,4-	5,0	2,9-	5,2		41,0-	0,6	1,8-	2,2-	3,1	4,2-	5,3		146
12,3-	0,5	5,5-	0,1	5,6	3,9-	3,6		40,4-	0,6	3,5-	0,4-	4,1	3,9-	3,6		147
11,9-	0,6	5,6-	1,2-	5,7	3,7-	4,9		41,1-	0,7	0,6-	3,5-	3,3	3,9-	4,7		148
12,0-	0,2	6,9-	3,1-	6,6	1,8-	5,3		45,6-	0,2	4,5-	1,7-	3,5	2,0-	4,8		149
11,8-	0,6	6,1-	2,2-	5,8	2,6-	5,1		41,0-	0,6	1,2-	3,3-	3,4	4,0-	5,0		
15,3-	0,1	3,9-	0,6	1,0	0,6-	2,8		47,1-	0,0	1,8-	0,5-	0,8	1,5-	2,9		113
17,4-	0,8	2,9-	0,4	0,4	0,9	1,2		53,9-	0,2	1,0-	0,6	0,2-	0,6-	1,2		116
8,8-	0,5	5,3-	3,0	0,5-	0,8	2,0		48,1-	1,1	2,1-	0,2	0,1	0,6-	2,5		118
6,2-	0,1	1,6-	1,5-	1,1	0,9	1,1		38,8-	0,3-	2,2	1,9-	0,5	1,9-	1,0		123
8,1-	1,1	4,5-	1,9	0,4	0,4	1,8		41,3-	0,7	3,6-	2,5	0,3	1,5-	2,2		125
13,3-	1,2	6,6-	1,3	1,2	1,4	2,5		37,3-	1,1	3,4-	1,1	0,3	1,2-	3,2		127
15,4-	0,8	5,1-	1,2-	1,6	1,7	2,9		46,3-	0,0	3,1-	1,2-	1,2	0,0	3,0		131
3,4-	0,2	6,7-	2,4	2,2	0,6-	2,6		49,4-	0,1	5,0-	2,2	0,5	0,5-	2,7		139
11,6-	0,3	9,1-	3,5	2,5	0,9	2,3		46,6-	0,6	5,3-	1,9	1,5	0,0	1,9		140
17,7-	0,5-	10,5-	2,6	2,9	1,9	3,3		51,8-	0,5-	5,6-	0,2	1,2	0,0	4,3		143
11,3-	0,4	5,3-	0,1-	2,4	0,6-	3,6		42,1-	0,4	1,7-	0,4-	1,0	2,7-	3,8		149
7,5-	0,7-	5,6-	0,7	2,9	0,6-	2,6		39,7-	0,8-	4,9-	3,7	1,0	2,1-	2,4		150
14,8-	0,2	7,4-	1,7	2,0	0,9	2,8		44,1-	0,8	3,5-	1,1	1,6	2,1-	3,0		153
20,0-	0,9-	3,6-	0,1-	0,2-	1,0	2,9		53,0-	0,9-	6,5-	3,0	0,1	0,5	3,0		157
14,3-	0,2-	3,7-	1,2-	2,5	0,4-	2,8		43,5-	0,0	0,6-	1,7-	1,3	1,7-	2,7		158
7,3-	0,5-	5,3-	1,7	1,6	0,2-	2,3		48,9-	0,1-	2,4-	0,1-	1,5	1,2-	2,3		163
17,4-	0,8	5,4-	0,8	0,8	1,2	2,6		51,7-	0,3	4,1-	2,0	0,3	1,2-	3,0		166
10,5-	0,5	1,4-	1,9-	1,5	1,8-	3,6		48,1-	0,9	1,9	3,7-	0,8	2,8-	3,8		168
11,9-	0,3	5,1-	0,3	2,0	0,1-	3,0		44,1-	0,3	2,3-	0,0	1,0	1,7-	3,1		
9,6-	0,1-	6,8-	0,8	2,4	0,4	3,3		40,6-	0,3-	7,7-	3,3	1,5	0,5-	3,6		113
14,9-	0,8-	0,9-	4,3-	2,3	0,1	2,8		47,4-	0,1	2,2	3,2-	0,4	1,4-	2,1		116
13,7-	0,1	4,7-	2,0-	2,8	1,3	2,7		41,6-	0,0	0,5-	2,9-	1,8	1,2-	2,8		122
17,5-	0,0	4,1-	0,2	2,3	0,3-	2,0		43,8-	0,8-	1,0-	0,1	1,4	2,6-	2,2		125
12,4-	0,2	4,1-	3,3-	4,8	1,9-	4,5		48,2-	0,7	7,0-	0,5-	3,5	0,7-	4,7		126
10,2-	0,1-	0,0	2,9-	1,4	0,1-	1,5		45,4-	0,0	1,0	1,8-	0,6	1,7-	1,7		128
14,5-	1,9	10,4-	4,5	1,7	0,5-	4,7		47,4-	0,9	8,5-	4,3	1,2	2,0-	5,0		130
19,1-	0,5	6,0-	3,4-	5,6	1,1	2,7		50,2-	1,0	2,9-	3,1-	4,5	0,9-	2,5		132







nach Regierungsbezirken, Kreisen und Gemeinden

Veränderung des Gesamtergebnisses gegenüber der EuW 1979							Veränderung des Gesamtergebnisses gegenüber der BW 1983							Schl.
Wahl- beteili- gung	un- gültige Stimmen	CSU	SPD	GRÜNE	F.D.P.	Sonstige	Wahl- beteili- gung	un- gültige Stimmen	CSU	SPD	GRÜNE	F.D.P.	Sonstige	
Prozentpunkte							Prozentpunkte							
44	45	46	47	48	49	50	51	52	53	54	55	56	57	

Oberbayern

10,5-	0,7	5,7-	1,7-	3,6	0,5	3,4	43,6-	0,2	6,1-	0,8	3,0	0,8-	3,1	137
14,0-	0,0	7,4-	0,2	3,9	0,1	3,3	39,8-	0,3	4,8-	0,5-	3,1	0,9-	3,2	139
14,6-	0,2-	7,6-	0,8-	4,0	0,1	4,3	42,6-	0,2	3,0-	1,3-	2,1	2,0-	4,2	143
10,6-	0,6	1,3-	2,7-	1,6	0,0	2,4	43,8-	0,6	2,3	0,8-	0,2-	4,0-	2,6	144
16,6-	0,6	9,1-	1,2-	6,6	1,5-	5,2	49,7-	0,6	6,0-	2,5-	5,2	1,7-	5,0	146
10,5-	0,3	8,2-	2,7	2,1	1,1	2,3	45,4-	0,2	6,0-	2,6	1,7	0,9-	2,5	147
13,8-	0,3	5,3-	0,1	2,4	0,3-	3,1	46,9-	0,4	2,2-	0,2	1,3	2,1-	2,8	149
16,3-	0,7	9,9-	0,4	4,1	2,0	3,4	41,1-	0,8	1,8-	2,6-	2,4	1,1-	3,1	151
22,2-	0,0	12,0-	3,8	3,5	1,2	3,5	46,2-	0,3	4,4-	0,2-	2,0	1,3-	3,9	152
12,4-	0,2	9,6-	0,2-	4,8	1,2	3,8	42,8-	0,4	4,2-	3,1-	2,6	0,9	3,7	158
12,9-	0,1	4,5-	1,4-	2,3	0,7	2,8	39,8-	0,1	1,4	2,8-	1,1	2,5-	2,7	162
13,6-	0,1	6,7-	0,4-	3,3	0,5	3,3	43,5-	0,2	3,0-	0,9-	2,1	1,4-	3,3	
22,2-	1,0	4,6-	3,7-	2,7	2,0	3,6	46,4-	1,4	1,3-	1,1-	0,7	2,6-	4,2	113
9,7-	1,4	8,1-	0,6-	4,3	1,0	3,3	37,9-	1,1	1,6-	2,2-	2,7	2,4-	3,5	114
19,9-	0,8	5,9-	1,9-	1,8	0,7	5,1	48,2-	1,6	4,5-	2,3-	0,6	0,6	5,5	116
13,5-	0,7	8,1-	2,1-	3,6	0,4	6,0	39,2-	0,6	3,6-	1,8-	1,7	2,5-	6,1	117
12,6-	0,4	7,6-	2,6-	3,3	0,3	6,5	44,4-	0,2-	3,8-	2,6-	2,1	2,4-	6,7	118
15,6-	0,5	5,4-	2,2-	3,3	1,0-	5,3	41,7-	1,0	1,8-	1,4-	1,4	3,2-	4,8	120
15,0-	1,5	7,8-	4,7-	6,3	0,7-	6,9	41,7-	0,9	3,3-	2,9-	3,0	4,1-	7,3	121
14,5-	0,4	4,4-	3,0-	3,5	0,6-	4,6	44,3-	0,8	2,2-	0,6-	1,2	3,0-	4,7	122
9,6-	4,1	7,8-	3,6	2,3-	0,6	5,9	23,7-	2,6	4,7	4,1-	1,3-	5,8-	6,5	123
0,4	0,3	10,4-	3,9-	7,4	2,4	4,4	49,7-	1,0	7,9-	2,4-	5,2	0,1-	5,2	124
14,7-	0,1	8,7-	2,8	0,7	1,1	4,1	43,5-	0,7	1,4-	0,5	1,3-	2,0-	4,1	125
22,7-	1,6	11,2-	1,3	3,8	2,8	3,4	45,6-	1,4	5,7-	0,6	1,2	0,2-	4,0	126
16,7-	0,9	8,2-	2,9	1,7	0,8-	4,6	40,3-	0,3	1,2-	0,3-	0,3	3,3-	4,6	128
16,0-	0,5	5,7-	0,9-	2,1	1,6	3,1	43,3-	0,5	5,1-	0,8	1,5	0,3-	3,2	129
16,5-	0,4	9,2-	1,2-	6,2	1,3-	5,7	44,9-	0,6	3,1-	1,0-	3,2	4,7-	5,6	130
12,4-	0,9	7,4-	0,4	2,9	0,1	4,0	38,5-	0,9	2,4-	1,1-	1,4	2,0-	4,1	131
18,9-	1,7	8,4-	2,2-	4,1	1,5	4,9	45,3-	0,8	2,8-	2,2-	3,1	3,8-	5,8	132
17,7-	0,9	10,0-	0,5	3,6	0,8-	6,6	48,3-	1,5	8,2-	1,9	2,3	2,9-	6,7	134
18,4-	0,8	11,6-	2,2	5,4	0,6-	4,7	49,1-	0,7	7,9-	2,2	3,4	2,0-	4,4	137
20,2-	1,7	6,3-	1,4-	1,7	0,7	5,3	47,5-	1,5	0,6-	2,0-	0,3	2,8-	5,3	138
19,1-	0,6	4,9-	1,3-	0,6	0,8	4,7	45,5-	0,7	1,3-	1,8-	0,7	2,2-	4,9	139
22,8-	0,7	4,1-	1,7-	2,5	1,4-	4,5	45,2-	0,3	1,0-	2,5-	1,8	3,2-	4,8	142
21,8-	1,2	5,4-	3,2-	3,5	2,1	3,2	38,6-	1,1	1,8	4,2-	1,5	3,3-	4,3	145
16,3-	0,9	6,7-	0,2-	2,9	0,4-	4,3	41,3-	0,7	3,0-	0,5-	1,5	2,4-	4,4	148
14,1-	0,6	7,5-	0,6	3,5	0,9-	4,4	44,8-	0,5	6,6-	2,2	1,5	1,7-	4,6	150
16,5-	1,6	8,8-	3,5-	5,9	2,1	4,3	44,0-	1,1	1,5-	4,6-	3,1	1,6-	4,5	154
17,7-	2,2	1,2-	4,5-	1,1	0,6	4,0	44,9-	1,8	1,8	3,5-	0,0	2,9-	4,6	156
17,3-	0,6	5,9-	2,0-	2,8	0,0	5,1	43,1-	0,4	2,1-	2,0-	2,3	3,0-	4,8	157
16,0-	1,9	10,2-	1,9	4,8	0,1-	3,6	44,4-	1,9	3,6-	1,6-	3,1	1,6-	3,7	159
12,5-	1,1	4,9-	3,5-	2,5	0,7	5,3	39,3-	1,0	0,9	5,1-	1,4	2,6-	5,3	162
21,9-	0,1-	6,3-	3,5-	5,2	1,0-	5,7	48,4-	0,5	2,6-	2,9-	3,3	3,1-	5,4	163
21,2-	1,8	15,0-	0,8	8,7	0,3-	5,8	51,6-	2,0	9,7-	1,6-	6,6	1,6-	6,4	164
16,8-	0,8	5,5-	2,6-	3,8	0,1	4,2	45,6-	0,8	3,0-	2,4-	2,4	1,2-	4,2	165
18,2-	1,0	11,6-	0,4	2,6	1,0	7,4	52,0-	0,8	6,2-	1,5-	0,6	0,6-	7,5	167
18,6-	0,7	9,5-	1,0-	3,1	1,7	5,7	37,6-	1,0	1,7-	2,7-	2,0	2,9-	5,4	168
16,4-	0,9	10,3-	3,5	3,8	0,4	2,6	40,7-	1,0	6,6-	3,1	1,9	1,5-	3,1	169
16,3-	0,7	9,7-	0,0	4,2	0,1-	5,5	47,6-	0,9	6,9-	0,8	4,0	2,7-	4,8	170
19,7-	1,5	8,3-	3,1	2,9	2,0-	4,2	46,1-	1,6	3,7-	0,1	2,4	3,1-	4,2	172
21,4-	1,3	9,0-	1,6	1,5	1,5	4,3	42,9-	1,0	0,7	2,8-	0,0	1,6-	3,7	173
16,4-	0,9	12,4-	0,8-	1,0	0,7	11,4	43,3-	0,9	8,2-	1,3-	0,6	2,3-	11,0	174
19,5-	1,7	7,9-	1,7-	5,9	0,2-	4,0	47,8-	1,8	3,8-	3,6-	4,3	1,1-	4,2	176
11,5-	1,1	9,0-	2,8-	3,0	0,7	8,1	42,2-	0,7	3,8-	3,1-	1,5	2,5-	7,9	177
23,7-	1,0	7,2-	1,7	2,8	1,1-	3,8	49,7-	1,4	3,1-	0,6	0,8	1,9-	3,6	179
26,8-	0,9	7,3-	0,7	2,7	0,6-	4,6	48,4-	0,9	2,9-	1,4-	2,1	1,5-	3,8	181
15,1-	0,6	5,9-	2,1-	4,1	1,0-	5,1	39,1-	0,8	0,6-	3,6-	2,2	3,4-	5,5	182
15,8-	0,8	7,6-	1,0-	3,5	0,1	5,1	43,6-	0,8	3,3-	1,4-	1,8	2,3-	5,1	

Tabelle 2. Ergebnisse der Europawahl 1984

								Von den gültigen Stimmen																											
Schl.	Gemeinde	Wahlberechtigte			Wähler			Von den abgegebenen Stimmen waren			CSU			SPD		GRÜNE																			
								ungültig			gültig																								
		Anzahl			Anzahl			%			Anzahl			%			Anzahl			%															
		1			2			3			4			5			6			7			8			9			10			11			12

noch Regierungsbezirk

188 Lkr. Starnberg

113	Berg . . . . .	4635	2181	47,1	16	0,7	2165	1282	59,2	343	15,8	190	8,8
117	Andechs . . . . .	1878	785	41,8	8	1,0	777	493	63,4	125	16,1	82	10,6
118	Feldafing . . . . .	2760	1534	55,6	13	0,8	1521	834	54,8	290	19,1	137	9,0
120	Gauting . . . . .	13287	7044	53,0	79	1,1	6965	3520	50,5	1502	21,6	787	11,3
121	Gilching . . . . .	8983	3931	43,8	36	0,9	3895	2024	52,0	912	23,4	461	11,8
124	Herrsching a.Ammersee . . . . .	5730	2934	51,2	29	1,0	2905	1423	49,0	654	22,5	413	14,2
126	Inning a.Ammersee . . . . .	2314	1114	48,1	10	0,9	1104	618	56,0	259	23,5	103	9,3
127	Krailling . . . . .	5667	3221	56,8	27	0,8	3194	1793	56,1	593	18,6	307	9,6
132	Seefeld . . . . .	4094	1986	48,5	19	1,0	1967	1033	52,5	401	20,4	202	10,3
137	Pöcking . . . . .	3582	1850	51,6	15	0,8	1835	1030	56,1	387	21,1	178	9,7
139	Starnberg, St. . . . .	14633	7523	51,4	66	0,9	7457	4130	55,4	1439	19,3	679	9,1
141	Tutzing . . . . .	7042	3515	49,9	33	0,9	3482	1962	56,3	657	18,9	306	8,8
144	Weßling . . . . .	3063	1564	51,1	21	1,3	1543	751	48,7	353	22,9	185	12,0
145	Wörthsee . . . . .	2662	1450	54,5	14	1,0	1436	721	50,2	313	21,8	173	12,0
	Insgesamt	80330	40632	50,6	386	0,9	40246	21614	53,7	8228	20,4	4203	10,4

189 Lkr. Traunstein

111	Altenmarkt a.d.Alz . . . . .	2559	1444	56,4	30	2,1	1414	771	54,5	452	32,0	82	5,8
113	Bergen . . . . .	2848	1270	44,6	18	1,4	1252	762	60,9	257	20,5	100	8,0
114	Chieming . . . . .	2709	1213	44,8	15	1,2	1198	736	61,4	175	14,6	118	9,8
115	Engelsberg . . . . .	1232	599	48,6	6	1,0	593	462	77,9	41	6,9	30	5,1
118	Fridolfing . . . . .	2479	1093	44,1	18	1,6	1075	744	69,2	199	18,5	54	5,0
119	Grabenstätt . . . . .	2436	965	39,6	11	1,1	954	640	67,1	137	14,4	75	7,9
120	Grassau, M. . . . .	3948	1646	41,7	22	1,3	1624	832	51,2	451	27,8	127	7,8
124	Inzell . . . . .	2884	1314	45,6	19	1,4	1295	786	60,7	330	25,5	75	5,8
126	Kienberg . . . . .	855	437	51,1	6	1,4	431	312	72,4	72	16,7	32	7,4
127	Kirchanschöring . . . . .	1873	836	44,6	14	1,7	822	568	69,1	161	19,6	48	5,8
129	Marquartstein . . . . .	1981	1019	51,4	15	1,5	1004	589	58,7	218	21,7	108	10,8
130	Nußdorf . . . . .	1226	488	39,8	6	1,2	482	302	62,7	99	20,5	32	6,6
133	Obing . . . . .	2440	1112	45,6	24	2,2	1088	778	71,5	152	14,0	65	6,0
134	Palling . . . . .	2168	1003	46,3	19	1,9	984	734	74,6	108	11,0	52	5,3
135	Petting . . . . .	1385	699	50,5	7	1,0	692	534	77,2	70	10,1	38	5,5
137	Pittenhart . . . . .	980	455	46,4	8	1,8	447	355	79,4	31	6,9	16	3,6
139	Reit im Winkl . . . . .	2002	1016	50,7	11	1,1	1005	760	75,6	131	13,0	39	3,9
140	Ruhpolding . . . . .	5020	2179	43,4	30	1,4	2149	1364	63,5	418	19,5	123	5,7
141	Schlechting . . . . .	1268	590	46,5	10	1,7	580	380	65,5	102	17,6	35	6,0
142	Schnaitsee . . . . .	2273	970	42,7	13	1,3	957	654	68,3	139	14,5	60	6,3
143	Seeon-Seebruck . . . . .	2698	1433	53,1	17	1,2	1416	933	65,9	197	13,9	111	7,8
145	Siegsdorf . . . . .	5553	2246	40,4	30	1,3	2216	1399	63,1	400	18,1	159	7,2
146	Staudach-Egerndach . . . . .	826	380	46,0	2	0,5	378	220	58,2	81	21,4	34	9,0
148	Surberg . . . . .	2012	808	40,2	13	1,6	795	489	61,5	155	19,5	60	7,5
149	Tacherting . . . . .	3496	1734	49,6	14	0,8	1720	1105	64,2	394	22,9	73	4,2
150	Taching a.See . . . . .	1221	561	45,9	3	0,5	558	397	71,1	68	12,2	35	6,3
152	Tittmoning, St. . . . .	3863	1703	44,1	39	2,3	1664	1161	69,8	262	15,7	118	7,1
154	Traunreut, St. . . . .	13513	6433	47,6	88	1,4	6345	3633	57,3	1699	26,8	386	6,1
155	Traunstein, GKSt. . . . .	13899	6940	49,9	112	1,6	6828	4080	59,8	1520	22,3	468	6,9
157	Trostberg, St. . . . .	7997	3950	49,4	57	1,4	3893	2209	56,7	1208	31,0	197	5,1
159	Übersee . . . . .	3029	1213	40,0	13	1,1	1200	712	59,3	209	17,4	145	12,1
160	Unterwössen . . . . .	2237	918	41,0	15	1,6	903	605	67,0	142	15,7	50	5,5
161	Vachendorf . . . . .	1102	448	40,7	5	1,1	443	268	60,5	80	18,1	36	8,1
162	Waging a.See, M. . . . .	3958	1793	45,3	20	1,1	1773	1301	73,4	211	11,9	105	5,9
165	Wonneberg . . . . .	808	310	38,4	6	1,9	304	233	76,6	30	9,9	18	5,9
	Insgesamt	110778	51218	46,2	736	1,4	50482	31808	63,0	10399	20,6	3304	6,5

190 Lkr. Weilheim-Schongau

111	Altenstadt . . . . .	2148	983	45,8	29	3,0	954	580	60,8	248	26,0	61	6,4
113	Antdorf . . . . .	637	342	53,7	4	1,2	338	259	76,6	47	13,9	18	5,3
114	Bernbeuren . . . . .	1404	522	37,2	11	2,1	511	380	74,4	62	12,1	28	5,5
115	Bernried . . . . .	1105	621	56,2	3	0,5	618	337	54,5	139	22,5	59	9,5
117	Böbing . . . . .	944	416	44,1	7	1,7	409	297	72,6	52	12,7	26	6,4
118	Burggen . . . . .	1055	376	35,6	4	1,1	372	298	80,1	33	8,9	22	5,9

nach Regierungsbezirken, Kreisen und Gemeinden

entfielen auf		Von den gültigen Stimmen der sonstigen Wahlvorschläge entfielen auf																Schl.
F.D.P.	Sonstige	FRIEDEN	NPD	BP	ÖDP	FRAUEN	Zentrum	Mündige	EFP	EAP								
Anzahl	%	Anzahl	%	Anzahl	%	Anzahl	%	Anzahl	Anzahl	Anzahl	Anzahl	Anzahl	Anzahl	Anzahl	Anzahl			
13	14	15	16	17	18	19	20	21	22	23	24	25	26	27	28			

Oberbayern

											188
231 10,7	119 5,5	28 1,3	22 1,0	20 0,9	26 7	4	6	4	2	113	
43 5,5	34 4,4	13 1,7	5 0,6	6 0,8	2 2	2	-	1	3	117	
169 11,1	91 6,0	12 0,8	12 0,8	15 1,0	30 3	3	8	5	3	118	
767 11,0	389 5,6	105 1,5	37 0,5	54 0,8	117 31	7	17	13	8	120	
243 6,2	255 6,5	62 1,6	48 1,2	34 0,9	43 24	11	13	14	6	121	
271 9,3	144 5,0	25 0,9	24 0,8	22 0,8	42 12	6	6	4	3	124	
87 7,9	37 3,4	10 0,9	11 1,0	2 0,2	6 2	-	1	4	1	126	
289 9,0	212 6,6	57 1,8	26 0,8	16 0,5	77 13	9	4	5	5	127	
230 11,7	101 5,1	29 1,5	12 0,6	13 0,7	23 8	2	8	3	3	132	
137 7,5	103 5,6	20 1,1	8 0,4	11 0,6	36 8	10	3	4	3	137	
740 9,9	469 6,3	87 1,2	101 1,4	77 1,0	89 36	30	25	7	17	139	
334 9,6	223 6,4	57 1,6	29 0,8	23 0,7	60 10	13	21	4	6	141	
140 9,1	114 7,4	19 1,2	13 0,8	16 1,0	48 10	-	5	1	2	144	
128 8,9	101 7,0	27 1,9	7 0,5	10 0,7	39 8	2	7	1	-	145	
3809 9,5	2392 5,9	551 1,4	355 0,9	319 0,8	638 174	99	124	70	62		
											189
31 2,2	78 5,5	15 1,1	5 0,4	33 2,3	7 4	3	8	2	1	111	
71 5,7	62 5,0	12 1,0	18 1,4	11 0,9	11 4	2	4	-	-	113	
89 7,4	80 6,7	15 1,3	13 1,1	25 2,1	8 9	4	2	4	-	114	
15 2,5	45 7,6	6 1,0	5 0,8	20 3,4	3 4	3	2	1	1	115	
25 2,3	53 4,9	15 1,4	7 0,7	7 0,7	3 7	4	7	3	-	118	
48 5,0	54 5,7	7 0,7	1 0,1	16 1,7	5 8	14	1	2	-	119	
60 3,7	154 9,5	9 0,6	32 2,0	76 4,7	11 7	5	8	2	4	120	
51 3,9	53 4,1	7 0,5	4 0,3	19 1,5	7 4	7	3	1	1	124	
6 1,4	9 2,1	3 0,7	- -	3 0,7	- 1	1	1	-	-	126	
19 2,3	26 3,2	5 0,6	4 0,5	7 0,9	4 2	3	1	-	-	127	
37 3,7	52 5,2	8 0,8	6 0,6	13 1,3	15 3	3	2	1	1	129	
19 3,9	30 6,2	6 1,2	8 1,7	8 1,7	1 2	-	-	2	2	130	
43 4,0	50 4,6	8 0,7	5 0,5	24 2,2	3 5	5	-	-	-	133	
27 2,7	63 6,4	10 1,0	10 1,0	23 2,3	1 5	7	5	1	1	134	
9 1,3	41 5,9	8 1,2	3 0,4	7 1,0	9 2	6	6	-	-	135	
17 3,8	28 6,3	2 0,4	3 0,7	14 3,1	1 2	3	2	-	1	137	
38 3,8	37 3,7	4 0,4	1 0,1	8 0,8	16 4	-	3	-	1	139	
103 4,8	141 6,6	31 1,4	16 0,7	28 1,3	12 10	23	13	4	4	140	
26 4,5	37 6,4	11 1,9	2 0,3	16 2,8	5 -	2	-	1	-	141	
40 4,2	64 6,7	8 0,8	4 0,4	33 3,4	- 5	11	2	1	-	142	
70 4,9	105 7,4	15 1,1	8 0,6	65 4,6	5 3	3	3	2	1	143	
115 5,2	143 6,5	28 1,3	29 1,3	32 1,4	17 10	16	6	3	2	145	
6 1,6	37 9,8	9 2,4	12 3,2	11 2,9	1 1	-	3	-	-	146	
25 3,1	66 8,3	8 1,0	3 0,4	26 3,3	12 2	4	9	1	1	148	
66 3,8	82 4,8	9 0,5	14 0,8	17 1,0	9 9	20	1	3	-	149	
18 3,2	40 7,2	4 0,7	6 1,1	6 1,1	17 3	4	-	-	-	150	
44 2,6	79 4,7	16 1,0	23 1,4	20 1,2	4 4	2	3	1	6	152	
253 4,0	374 5,9	70 1,1	129 2,0	71 1,1	23 27	10	19	11	14	154	
320 4,7	440 6,4	90 1,3	54 0,8	119 1,7	49 29	45	32	12	10	155	
106 2,7	173 4,4	34 0,9	38 1,0	42 1,1	21 12	11	9	3	3	157	
50 4,2	84 7,0	12 1,0	8 0,7	44 3,7	4 4	7	1	3	1	159	
54 6,0	52 5,8	8 0,9	5 0,6	19 2,1	7 2	1	5	4	1	160	
23 5,2	36 8,1	9 2,0	6 1,4	8 1,8	1 1	8	2	1	-	161	
70 3,9	86 4,9	14 0,8	11 0,6	29 1,6	6 7	12	4	-	3	162	
4 1,3	19 6,3	5 1,6	1 0,3	4 1,3	1 -	7	1	-	-	165	
1998 4,0	2973 5,9	521 1,0	494 1,0	904 1,8	299 201	258	168	69	59		

															190	
29	3,0	36	3,8	4	0,4	8	0,8	5	0,5	8	4	-	3	3	1	111
3	0,9	11	3,3	2	0,6	-	-	5	1,5	3	-	-	1	-	-	113
9	1,8	32	6,3	6	1,2	4	0,8	4	0,8	3	2	9	1	3	-	114
52	8,4	31	5,0	6	1,0	3	0,5	4	0,6	5	-	7	2	3	1	115
11	2,7	23	5,6	2	0,5	2	0,5	6	1,5	1	5	5	-	1	1	117
7	1,9	12	3,2	3	0,8	1	0,3	4	1,1	3	1	-	-	-	-	118

n o c h   R e g i e r u n g s b e z i r k

## 189 Lkr. Traunstein

190 Lkr. Weilheim-Schongau

[illegible]



nach Regierungsbezirken, Kreisen und Gemeinden

Veränderung des Gesamtergebnisses gegenüber der EuW 1979							Veränderung des Gesamtergebnisses gegenüber der BW 1983							
Wahl- beteili- gung	un- gültige Stimmen	CSU	SPD	GRÜNE	F.D.P.	Sonstige	Wahl- beteili- gung	un- gültige Stimmen	CSU	SPD	GRÜNE	F.D.P.	Sonstige	Schl.
Prozentpunkte							Prozentpunkte							
44	45	46	47	48	49	50	51	52	53	54	55	56	57	

Oberbayern

10,6-	0,3	6,7-	3,7-	4,8	0,5	5,1	42,5-	0,2	1,6	4,4-	2,6	4,6-	4,8	113
15,0-	0,6	7,4-	2,2-	7,6	1,6-	3,6	48,3-	0,3	1,9-	3,8-	5,1	2,9-	3,5	117
10,8-	0,1	3,0-	6,3-	3,6	0,2	5,5	34,7-	0,1-	3,9	7,6-	3,2	4,5-	5,0	118
14,0-	0,6	5,2-	3,8-	6,5	2,5-	5,0	37,9-	0,7	2,1	5,1-	3,9	5,8-	4,9	120
14,6-	0,3	6,2-	4,9-	7,4	2,4-	6,0	44,4-	0,6	1,1-	6,6-	5,6	3,9-	5,8	121
10,9-	0,6	7,3-	2,5-	8,2	2,6-	4,3	37,0-	0,5	2,9-	4,7-	5,7	2,3-	4,3	124
10,9-	0,2-	7,2-	1,4-	6,6	0,7-	2,7	41,5-	0,5	2,1-	0,9	3,4	4,9-	2,8	126
10,8-	0,3	3,4-	3,9-	4,6	3,5-	6,0	35,2-	0,4	4,1	6,8-	2,9	5,9-	5,6	127
13,1-	0,5	8,3-	3,6-	5,9	1,3	4,7	41,4-	0,7	0,1-	5,6-	3,9	2,7-	4,5	132
13,1-	0,3	3,7-	3,2-	4,4	2,8-	5,2	39,0-	0,5	5,5	6,4-	2,6	6,5-	4,9	137
13,6-	0,2	6,5-	3,1-	4,1	0,0	5,5	37,7-	0,5	0,4	5,3-	2,5	3,3-	5,7	139
11,9-	0,4	5,4-	5,8-	5,1	0,5	5,6	36,2-	0,4	2,0	6,5-	2,7	3,7-	5,5	141
13,6-	0,9	11,4-	0,8-	6,5	1,2-	6,9	41,1-	0,9	3,2-	4,8-	3,8	2,4-	6,7	144
9,7-	0,8	12,3-	0,6-	7,5	0,9-	6,2	37,5-	0,5	3,2-	1,7-	4,3	5,3-	5,8	145
12,8-	0,4	6,2-	3,7-	5,7	1,2-	5,3	39,0-	0,5	0,7	5,4-	3,6	4,1-	5,2	
11,7-	1,0	8,0-	1,8	3,2	1,7-	4,6	34,8-	1,1	6,7-	2,1	1,9	1,9-	4,6	111
15,3-	0,6	3,6-	6,2-	4,1	1,4	4,3	43,9-	0,6	0,6-	2,3-	2,7	3,8-	4,0	113
18,5-	0,9	10,3-	1,9-	5,7	0,6	5,8	44,9-	0,5	4,7-	2,2-	3,6	2,4-	5,6	114
21,9-	0,1-	5,6-	3,7-	3,6	1,1-	6,9	42,5-	0,3	0,3-	4,5-	2,5	3,4-	5,6	115
16,1-	1,2	8,0-	0,3-	3,3	0,6	4,3	42,4-	0,8	2,5-	1,0-	1,0	2,2-	4,5	118
16,2-	0,4	9,3-	0,8-	4,7	0,6	4,9	47,4-	0,5	2,2-	1,1-	0,9	2,5-	5,0	119
12,0-	0,7	7,6-	4,0-	4,1	0,8-	8,2	44,6-	0,3	4,7-	3,1-	2,4	3,0-	8,4	120
13,3-	0,4	7,9-	0,6-	4,5	0,4	3,6	43,6-	0,7	3,8-	0,1-	2,3	1,9-	3,5	124
17,5-	1,2	4,6-	0,9-	4,9	0,8-	1,4	38,0-	0,5	3,8	4,5-	2,3	3,0-	1,4	126
20,4-	1,0	6,4-	1,2-	4,4	0,3	2,9	45,6-	0,9	1,6-	1,0-	2,4	2,4-	2,5	127
11,1-	0,7	8,1-	1,4-	7,5	2,0-	4,0	38,2-	0,7	0,8-	3,1-	4,2	3,9-	3,7	129
15,8-	0,5	5,2-	2,6-	4,0	1,5-	5,2	49,4-	0,2	3,0-	1,8-	1,9	2,6-	5,3	130
16,1-	1,3	7,4-	0,2-	3,5	0,2-	4,3	43,8-	1,1	1,1-	1,7-	0,9	1,8-	3,8	133
22,3-	1,5	8,6-	0,1-	3,6	0,4-	5,6	43,9-	1,5	3,2-	2,1-	1,8	2,0-	5,5	134
19,3-	0,5	11,4-	2,3	3,4	0,0	5,7	40,9-	0,1	4,8-	0,4	1,7	2,3-	4,9	135
18,3-	1,5	6,6-	0,4-	1,1	0,7	5,1	42,0-	1,1	2,1-	2,6-	0,3	1,3-	5,7	137
14,7-	0,2	2,7-	2,3-	2,0	0,1-	3,0	40,5-	0,2	1,1	3,1-	1,6	2,6-	3,0	139
13,6-	0,7	4,9-	3,7-	3,1	0,3-	5,9	44,2-	0,4	2,2-	2,2-	2,0	3,4-	5,9	140
15,4-	1,2	8,4-	0,3-	3,1	0,1	5,4	40,4-	0,9	0,2-	1,0	0,7	4,7-	3,2	141
21,8-	1,1	13,6-	0,9	4,7	1,4	6,7	47,0-	0,9	4,2-	2,0-	2,0	1,6-	5,9	142
10,7-	0,5	9,7-	1,9-	4,7	0,1	6,7	38,1-	0,4	5,6-	1,1-	2,8	2,7-	6,5	143
14,0-	0,7	7,0-	3,4-	4,5	0,2	5,8	45,6-	0,4	1,0-	3,5-	1,5	2,7-	5,7	145
10,2-	0,3-	4,5-	7,9-	6,2	2,8-	9,0	41,9-	0,2-	0,5	9,0-	3,6	3,6-	8,5	146
15,5-	0,7	10,8-	0,1	4,0	1,0-	7,6	47,4-	1,1	4,2-	1,4-	0,9	3,0-	7,6	148
14,0-	0,1	6,7-	0,5	1,9	0,1-	4,2	39,4-	0,4-	1,1-	2,1-	0,0	1,1-	4,2	149
21,7-	0,9-	11,5-	0,1-	4,3	0,3	6,9	44,6-	0,2-	3,4-	0,5-	1,9	3,1-	5,2	150
19,4-	1,2	6,8-	1,4-	4,5	0,4-	3,9	43,2-	1,6	0,2-	3,2-	2,5	2,8-	3,7	152
16,1-	0,5	5,4-	1,8-	3,6	1,3-	5,0	40,6-	0,4	2,0-	2,5-	1,5	1,9-	5,0	154
14,1-	0,8	8,5-	0,4-	3,8	0,3-	5,6	37,9-	0,8	1,6-	2,6-	2,1	3,4-	5,6	155
13,6-	0,4	6,5-	0,6	2,1	0,1-	3,7	38,5-	0,6	0,6-	1,6-	0,9	2,6-	3,8	157
13,8-	0,8	9,7-	4,0-	8,6	1,2-	6,3	46,4-	0,5	3,6-	2,7-	4,3	4,1-	6,1	159
21,6-	1,0	3,4-	6,2-	3,5	0,8	5,3	46,3-	1,2	0,5	4,8-	1,6	2,7-	5,4	160
42,8-	0,6-	15,7-	3,0	6,0	1,1-	7,9	50,1-	0,1	7,8-	0,1	1,9	1,2-	7,1	161
18,6-	0,6	5,8-	3,0-	3,8	0,6	4,4	43,9-	0,4	0,7-	3,6-	1,6	1,6-	4,3	162
25,4-	1,0	9,8-	1,5	3,7	1,3-	5,9	53,0-	1,1	2,0-	2,2-	2,2	3,1-	5,2	165
15,9-	0,6	7,6-	1,2-	3,8	0,3-	5,2	42,2-	0,6	2,2-	2,0-	1,8	2,6-	5,0	

15,7-	2,2	7,0-	0,7-	4,2	0,0	3,5	44,0-	2,6	6,3-	1,5	2,5	1,3-	3,6	111
11,4-	0,9	5,8-	1,3	2,3	1,1-	3,3	37,0-	0,0	0,9-	0,4	1,6	3,0-	1,9	113
19,6-	2,0	8,8-	1,4	3,3	1,0-	5,2	51,0-	1,4	8,3-	1,9	2,3	1,1-	5,3	114
11,7-	0,2	8,7-	1,7-	5,8	0,4	4,2	34,9-	0,1-	1,2	0,7-	0,4	5,3-	4,3	115
16,9-	1,3	4,1-	5,1-	4,9	0,2	4,1	47,5-	1,0	3,5-	2,7-	2,8	2,2-	5,5	117
10,3-	1,1	0,1	4,6-	3,4	1,2-	2,3	52,9-	0,9	1,9-	1,0-	1,7	1,6-	2,8	118

Tabelle 2. Ergebnisse der Europawahl 1984

Schl.	Gemeinde	Von den gültigen Stimmen														
		Wahlberechtigte			Wähler			Von den abgegebenen Stimmen								
					Stimmen waren			CSU			SPD			GRÜNE		
		ungültig			gültig											
		Anzahl	Anzahl	%	Anzahl	%	Anzahl	Anzahl	%	Anzahl	%	Anzahl	%			
		1	2	3	4	5	6	7	8	9	10	11	12			

noch Regierungsbezirk

190 noch Lkr. Weilheim-Schongau

120	Eberfing . . . . .	686	260	37,9	-	-	260	188	72,3	22	8,5	30	11,5
121	Eglfing . . . . .	483	169	35,0	3	1,8	166	109	65,7	25	15,1	10	6,0
126	Habach . . . . .	532	240	45,1	6	2,5	234	174	74,4	27	11,5	12	5,1
129	Hohenfurch . . . . .	904	298	33,0	2	0,7	296	197	66,6	70	23,6	15	5,1
130	Hohenpeißenberg . . . . .	2575	1227	47,7	19	1,5	1208	616	51,0	419	34,7	91	7,5
131	Huglfing . . . . .	1366	510	37,3	6	1,2	504	313	62,1	103	20,4	46	9,1
132	Iffeldorf . . . . .	1432	691	48,3	9	1,3	682	325	47,7	248	36,4	56	8,2
133	Ingenried . . . . .	518	184	35,5	4	2,2	180	156	86,7	7	3,9	4	2,2
135	Oberhausen . . . . .	1113	420	37,7	6	1,4	414	252	60,9	93	22,5	33	8,0
136	Obersöchering . . . . .	736	347	47,1	1	0,3	346	253	73,1	47	13,6	23	6,6
138	Pähl . . . . .	1233	567	46,0	2	0,4	565	390	69,0	60	10,6	52	9,2
139	Peißenberg, M. . . . .	8287	3389	40,9	54	1,6	3335	1744	52,3	1202	36,0	188	5,6
140	Peiting, M. . . . .	7839	3037	38,7	34	1,1	3003	1608	53,5	1005	33,5	184	6,1
141	Penzberg, St. . . . .	9598	4689	48,9	60	1,3	4629	1906	41,2	2163	46,7	279	6,0
142	Polling . . . . .	1941	858	44,2	19	2,2	839	549	65,4	147	17,5	66	7,9
143	Prem . . . . .	623	251	40,3	1	0,4	250	210	84,0	17	6,8	13	5,2
144	Raisting . . . . .	1113	460	41,3	5	1,1	455	262	57,6	115	25,3	42	9,2
145	Rottenbuch . . . . .	1158	548	47,3	7	1,3	541	424	78,4	49	9,1	25	4,6
148	Schongau, St. . . . .	7620	3595	47,2	64	1,8	3531	2247	63,6	754	21,4	224	6,3
149	Schwabbruck . . . . .	489	223	45,6	5	2,2	218	172	78,9	25	11,5	5	2,3
151	Schwabsoien . . . . .	806	406	50,4	5	1,2	401	310	77,3	49	12,2	21	5,2
152	Seeshaupt . . . . .	2027	1020	50,3	14	1,4	1006	574	57,1	238	23,7	77	7,7
153	Sindelsdorf . . . . .	623	311	49,9	8	2,6	303	182	60,1	83	27,4	15	5,0
154	Steingaden . . . . .	1774	616	34,7	15	2,4	601	457	76,0	75	12,5	34	5,7
157	Weilheim i.OB, St. . . . .	12989	6163	47,4	99	1,6	6064	3583	59,1	1451	23,9	440	7,3
158	Wessobrunn . . . . .	1324	544	41,1	8	1,5	536	396	73,9	51	9,5	35	6,5
159	Wielenbach . . . . .	1891	754	39,9	15	2,0	739	480	65,0	143	19,4	50	6,8
160	Wildsteig . . . . .	725	286	39,4	6	2,1	280	242	86,4	22	7,9	7	2,5
	Insgesamt	79698	35323	44,3	535	1,5	34788	20470	58,8	9291	26,7	2291	6,6

O b e r b a y e r n

											190
15 5,8	5 1,9	1 0,4	- -	1 0,4	1	1	1	-	-	-	120
8 4,8	14 8,4	3 1,8	3 1,8	3 1,8	4	-	-	1	-	-	121
16 6,8	5 2,1	- -	1 0,4	1 0,4	2	-	-	1	-	-	126
2 0,7	12 4,1	2 0,7	6 2,0	2 0,7	-	1	1	-	-	-	129
31 2,6	51 4,2	8 0,7	14 1,2	8 0,7	5	3	6	6	1	-	130
13 2,6	29 5,8	4 0,8	8 1,6	8 1,6	2	3	1	3	-	-	131
27 4,0	26 3,8	2 0,3	2 0,3	4 0,6	12	3	2	-	1	-	132
3 1,7	10 5,6	1 0,6	4 2,2	4 2,2	-	1	-	-	-	-	133
19 4,6	17 4,1	3 0,7	7 1,7	3 0,7	2	2	-	-	-	-	135
5 1,4	18 5,2	1 0,3	2 0,6	4 1,2	3	4	1	1	-	2	136
31 5,5	32 5,7	6 1,1	5 0,9	3 0,5	9	3	2	1	2	1	138
79 2,4	122 3,7	34 1,0	21 0,6	22 0,7	11	11	8	4	5	6	139
84 2,8	122 4,1	26 0,9	19 0,6	22 0,7	10	8	22	12	2	1	140
110 2,4	171 3,7	56 1,2	29 0,6	27 0,6	13	15	2	15	4	10	141
29 3,5	48 5,7	12 1,4	10 1,2	9 1,1	5	1	2	3	4	2	142
6 2,4	4 1,6	2 0,8	1 0,4	- -	-	1	-	-	-	-	143
18 4,0	18 4,0	6 1,3	1 0,2	1 0,2	1	1	5	2	-	1	144
22 4,1	21 3,9	4 0,7	- -	5 0,9	1	2	7	1	-	1	145
124 3,5	182 5,2	40 1,1	46 1,3	27 0,8	10	5	28	9	7	10	148
8 3,7	8 3,7	1 0,5	2 0,9	2 0,9	1	-	2	-	-	-	149
11 2,7	10 2,5	2 0,5	3 0,7	3 0,7	1	-	-	-	1	-	151
69 6,9	48 4,8	15 1,5	2 0,2	15 1,5	4	4	3	5	-	-	152
6 2,0	17 5,6	7 2,3	4 1,3	2 0,7	-	1	-	-	-	3	153
17 2,8	18 3,0	5 0,8	1 0,2	3 0,5	4	1	2	1	1	-	154
268 4,4	322 5,3	72 1,2	73 1,2	57 0,9	59	17	9	19	9	7	157
12 2,2	42 7,8	2 0,4	8 1,5	9 1,7	4	1	11	6	-	1	158
37 5,0	29 3,9	3 0,4	5 0,7	5 0,7	12	2	-	-	2	-	159
5 1,8	4 1,4	1 0,4	- -	1 0,4	1	-	-	-	-	1	160
1186 3,4	1550 4,5	342 1,0	295 0,8	279 0,8	200	103	136	97	49	49	

Tabelle 2. Ergebnisse der Europawahl 1984

Schl.	Gemeinde	Briefwähler					Von den gültigen Stimmen der Briefwähler entfielen auf									
		ins-ge-samt	in % der Wahlberechtigten	Von den abgegebenen Stimmen waren ungültig	Von den abgegebenen Stimmen waren gültig		CSU	SPD	GRÜNE	F.D.P.	Sonstige					
		Anzahl	%	Anzahl	%		Anzahl	%	Anzahl	%	Anzahl	%	Anzahl	%	Anzahl	%
		29	30	31	32	33	34	35	36	37	38	39	40	41	42	43

noch Regierungsbezirk

190 noch Lkr. Weilheim-Schongau

120	Eberfing . . . . .	23	3,4													
121	Eglfing . . . . .	11	2,3													
126	Habach . . . . .	14	2,6													
129	Hohenfurch . . . . .	17	1,9													
130	Hohenpeißenberg . . . . .	128	5,0	2	1,6	126	61	48,4	52	41,3	9	7,1	1	0,8	3	2,4
131	Huglfing . . . . .	46	3,4													
132	Iffeldorf . . . . .	59	4,1	-	-	59	25	42,4	21	35,6	10	16,9	-	-	3	5,1
133	Ingenried . . . . .	2	0,4													
135	Oberhausen . . . . .	32	2,9													
136	Obersöchering . . . . .	20	2,7													
138	Pähl . . . . .	71	5,8													
139	Peißenberg, M. . . . .	257	3,1													
140	Peiting, M. . . . .	385	4,9	1	0,3	384	188	49,0	124	32,3	30	7,8	21	5,5	21	5,5
141	Penzberg, St. . . . .	930	9,7	12	1,3	918	393	42,8	401	43,7	47	5,1	29	3,2	48	5,2
142	Polling . . . . .	73	3,8	-	-	73	39	53,4	16	21,9	6	8,2	5	6,8	7	9,6
143	Prem . . . . .	15	2,4													
144	Raisting . . . . .	27	2,4													
145	Rottenbuch . . . . .	48	4,1													
148	Schongau, St. . . . .	506	6,6													
149	Schwabbruck . . . . .	12	2,5													
151	Schwabsoien . . . . .	11	1,4													
152	Seeshaupt . . . . .	130	6,4	-	-	130	95	73,1	15	11,5	7	5,4	6	4,6	7	5,4
153	Sindelsdorf . . . . .	16	2,6													
154	Steingaden . . . . .	61	3,4	1	1,6	60	36	60,0	4	6,7	11	18,3	9	15,0	-	-
157	Weilheim i.OB, St. . . . .	880	6,8	6	0,7	874	531	60,8	142	16,2	92	10,5	44	5,0	65	7,4
158	Wessobrunn . . . . .	31	2,3													
159	Wielenbach . . . . .	71	3,8	3	4,2	68	42	61,8	10	14,7	5	7,4	5	7,4	6	8,8
160	Wildsteig . . . . .	30	4,1													
	Insgesamt	4180	5,2	37	0,9	4143	2279	55,0	1048	25,3	389	9,4	200	4,8	227	5,5

nach Regierungsbezirken, Kreisen und Gemeinden

Veränderung des Gesamtergebnisses gegenüber der BuW 1979							Veränderung des Gesamtergebnisses gegenüber der BW 1983							Schl.
Wahl- beteili- gung	un- gültige Stimmen	CSU	SPD	GRÜNE	F.D.P.	Sonstige	Wahl- beteili- gung	un- gültige Stimmen	CSU	SPD	GRÜNE	F.D.P.	Sonstige	
Prozentpunkte							Prozentpunkte							
44	45	46	47	48	49	50	51	52	53	54	55	56	57	

Oberbayern

190

19,8-	0,3-	13,5-	1,2-	10,7	3,1	0,8	52,5-	0,5-	7,0-	3,4-	7,3	1,3	1,7	120
15,4-	0,9	14,5-	1,9	5,1	0,1	7,5	51,1-	1,1	8,6-	0,1	3,1	1,8-	7,2	121
26,8-	1,9	5,5-	0,5-	4,5	1,1	0,4	44,7-	1,2	5,3-	2,2	2,0	0,3-	1,2	126
14,7-	0,2	0,1-	5,8-	3,8	1,6-	3,8	55,8-	0,4	4,3-	1,0	2,2	2,1-	3,3	129
14,1-	0,1	5,5-	3,2-	5,4	0,2-	3,5	43,1-	0,1-	3,4-	0,6-	2,4	2,0-	3,6	130
15,9-	0,6	13,0-	4,2	5,4	1,2-	4,6	50,8-	0,3	7,3-	1,5	3,5	2,3-	4,6	131
10,2-	1,0	7,1-	0,2-	6,4	1,9-	3,0	39,9-	0,4	0,0	1,7-	3,3	4,8-	3,3	132
28,8-	2,2	4,3-	2,3-	1,9	0,2	4,7	57,7-	2,2	0,8	2,1-	1,4	4,3-	4,4	133
20,5-	0,9	4,6-	4,2-	5,1	0,3	3,4	49,6-	0,8	2,7-	3,8-	5,3	1,9-	3,1	135
22,9-	0,6-	9,2-	3,3	4,3	2,7-	4,3	45,8-	1,2-	9,5-	3,7	3,4	2,7-	5,0	136
19,2-	0,4-	9,5-	2,7-	6,5	0,7	5,0	43,6-	0,5-	3,5-	3,5-	4,7	3,2-	5,5	138
13,9-	0,3	3,1-	3,7-	4,0	0,3-	3,1	46,7-	0,2	4,2-	0,5	2,1	1,3-	2,9	139
13,7-	0,3	4,5-	2,3-	4,3	0,8-	3,4	48,5-	0,4	1,9-	2,4-	2,2	1,2-	3,4	140
16,2-	0,4	4,2-	2,0-	4,2	0,3-	2,2	41,0-	0,4	5,1-	3,0	1,7	2,2-	2,7	141
14,0-	1,9	7,0-	2,4-	5,7	0,6-	4,3	44,8-	1,3	3,8-	1,4-	3,0	3,0-	5,2	142
18,8-	0,1	4,0-	0,9-	3,5	0,1	1,3	51,3-	0,1-	1,0-	0,5	2,1	2,7-	1,1	143
22,7-	1,1	13,6-	1,4	8,3	0,6	3,4	47,7-	0,6	8,5-	3,3	5,2	3,6-	3,6	144
13,7-	0,7	3,5-	3,4-	3,4	0,8	2,8	42,6-	0,4	0,2	3,7-	1,9	1,4-	3,1	145
11,0-	1,0	2,1-	5,3-	3,8	0,6-	4,3	43,6-	0,3	1,4	5,4-	2,4	2,6-	4,2	148
10,4-	1,4	7,3-	1,3	1,5	1,7	2,9	45,7-	2,0	2,3-	0,4-	0,7-	0,3-	3,7	149
18,7-	0,7	4,7-	1,8-	3,7	0,1	2,5	39,3-	0,6	3,2-	2,1-	3,0	0,1-	2,2	151
13,5-	0,2	6,4-	2,5-	5,3	0,2-	4,1	40,3-	0,5	1,2	3,9-	3,1	4,2-	4,1	152
14,1-	1,5	3,1-	1,0-	2,6	1,0-	2,6	42,1-	2,1	5,1-	1,7	1,3	2,1-	4,4	153
17,2-	1,7	5,4-	1,8-	4,3	0,7	2,1	53,7-	1,9	3,3-	0,8	1,7	1,7-	2,5	154
12,8-	0,9	4,4-	4,6-	4,8	0,0	4,2	41,6-	0,9	1,5-	2,2-	2,3	3,0-	4,4	157
20,2-	0,3	8,8-	1,8-	4,8	0,1	5,7	49,7-	0,5	4,1-	2,5-	3,6	3,7-	6,6	158
20,0-	0,7	6,9-	0,6-	3,7	0,6	3,4	49,9-	1,0	0,4-	1,3-	2,5	3,5-	2,8	159
22,9-	1,4	0,6-	1,4-	1,5	0,7-	1,2	52,9-	0,5	0,3-	0,1-	0,3	0,9-	1,1	160
14,8-	0,7	5,4-	2,4-	4,5	0,3-	3,5	45,0-	0,6	3,2-	0,6-	2,4	2,3-	3,7	

Tabelle 2. Ergebnisse der Europawahl 1984

Schl.	Gemeinde	Wahlberechtigte			Von den abgegebenen Stimmen waren			Von den gültigen Stimmen					
		Anzahl	Anzahl	%	Anzahl	%	Anzahl	CSU		SPD		GRÜNE	
								Anzahl	%	Anzahl	%	Anzahl	%
		1	2	3	4	5	6	7	8	9	10	11	12
Kreisfreie Städte													
261	Landshut . . . . .	43082	19807	46,0	312	1,6	19495	11188	57,4	5143	26,4	1223	6,3
262	Passau . . . . .	36441	15791	43,3	224	1,4	15567	9576	61,5	3981	25,6	867	5,6
263	Straubing . . . . .	31930	11832	37,1	190	1,6	11642	7287	62,6	2984	25,6	560	4,8
	Insgesamt	111453	47430	42,6	726	1,5	46704	28051	60,1	12108	25,9	2650	5,7
271 Lkr. Deggendorf													
111	Aholming . . . . .	1391	408	29,3	9	2,2	399	314	78,7	57	14,3	7	1,8
113	Auerbach . . . . .	1225	345	28,2	4	1,2	341	247	72,4	50	14,7	18	5,3
114	Außernzell . . . . .	950	329	34,6	2	0,6	327	249	76,1	45	13,8	16	4,9
116	Bernried . . . . .	2914	926	31,8	15	1,6	911	546	59,9	278	30,5	29	3,2
118	Buchhofen . . . . .	717	355	49,5	10	2,8	345	300	87,0	27	7,8	9	2,6
119	Deggendorf, GKSt. . . . .	21636	8835	40,8	164	1,9	8671	5527	63,7	2015	23,2	474	5,5
122	Grafing . . . . .	1872	578	30,9	6	1,0	572	423	74,0	84	14,7	25	4,4
123	Grattersdorf . . . . .	1019	255	25,0	5	2,0	250	179	71,6	27	10,8	8	3,2
125	Hengersberg, M. . . . .	4435	1863	42,0	21	1,1	1842	1275	69,2	323	17,5	93	5,0
126	Hunding . . . . .	807	326	40,4	3	0,9	323	249	77,1	45	13,9	16	5,0
127	Iggensbach . . . . .	1427	395	27,7	8	2,0	387	264	68,2	75	19,4	12	3,1
128	Künzing . . . . .	2214	827	37,4	18	2,2	809	624	77,1	139	17,2	26	3,2
130	Lalling . . . . .	1015	353	34,8	5	1,4	348	263	75,6	39	11,2	16	4,6
132	Metten, M. . . . .	2675	1080	40,4	14	1,3	1066	633	59,4	297	27,9	45	4,2
135	Moos . . . . .	1482	493	33,3	12	2,4	481	369	76,7	64	13,3	22	4,6
138	Niederalteich . . . . .	1051	397	37,8	5	1,3	392	238	60,7	89	22,7	35	8,9
139	Oberpöding . . . . .	798	314	39,3	1	0,3	313	236	75,4	44	14,1	14	4,5
140	Offenberg . . . . .	1927	671	34,8	5	0,7	666	379	56,9	221	33,2	27	4,1
141	Osterhofen, St. . . . .	8221	3261	39,7	45	1,4	3216	2300	71,5	581	18,1	137	4,3
143	Otzing . . . . .	1132	491	43,4	5	1,0	486	373	76,7	74	15,2	16	3,3
146	Plattling, St. . . . .	8287	3186	38,4	54	1,7	3132	2029	64,8	767	24,5	140	4,5
148	Schaufling . . . . .	924	277	30,0	8	2,9	269	177	65,8	62	23,0	14	5,2
149	Schöllnach, M. . . . .	3243	1205	37,2	24	2,0	1181	727	61,6	319	27,0	48	4,1
151	Stephansposching . . . . .	2028	949	46,8	13	1,4	936	736	78,6	116	12,4	25	2,7
152	Wallerfing . . . . .	941	446	47,4	3	0,7	443	369	83,3	50	11,3	10	2,3
153	Winzer, M. . . . .	2434	755	31,0	4	0,5	751	563	75,0	125	16,6	27	3,6
	Insgesamt	76765	29320	38,2	463	1,6	28857	19589	67,9	6013	20,8	1309	4,5
272 Lkr. Freyung-Grafenau													
116	Eppenschlag . . . . .	686	154	22,4	2	1,3	152	111	73,0	26	17,1	3	2,0
118	Freyung, St. . . . .	5531	1860	33,6	14	0,8	1846	1275	69,1	376	20,4	92	5,0
119	Fürsteneck . . . . .	576	162	28,1	2	1,2	160	129	80,6	23	14,4	5	3,1
120	Grafenau, St. . . . .	6211	2468	39,7	18	0,7	2450	1509	61,6	701	28,6	104	4,2
121	Grainet . . . . .	1509	284	18,8	3	1,1	281	204	72,6	53	18,9	12	4,3
122	Haidmühle . . . . .	1204	434	36,0	6	1,4	428	279	65,2	103	24,1	21	4,9
126	Hinterschmiding . . . . .	1525	430	28,2	7	1,6	423	280	66,2	102	24,1	16	3,8
127	Hohenau . . . . .	2399	514	21,4	18	3,5	496	304	61,3	127	25,6	41	8,3
128	Innernzell . . . . .	1148	268	23,3	-	-	268	191	71,3	47	17,5	15	5,6
129	Jandelsbrunn . . . . .	2322	622	26,8	5	0,8	617	465	75,4	82	13,3	27	4,4
134	Mauth . . . . .	1910	508	26,6	7	1,4	501	239	47,7	219	43,7	21	4,2
136	Neureichenau . . . . .	3128	843	27,0	11	1,3	832	651	78,2	94	11,3	30	3,6
138	Perlesreut, M. . . . .	1908	554	29,0	9	1,6	545	412	75,6	79	14,5	27	5,0
139	Philippsreut . . . . .	572	149	26,0	3	2,0	146	119	81,5	13	8,9	10	6,8
140	Ringelai . . . . .	1272	385	30,3	4	1,0	381	250	65,6	80	21,0	22	5,8
141	Röhrnbach, M. . . . .	3070	929	30,3	14	1,5	915	659	72,0	156	17,0	39	4,3
142	Saldenburg . . . . .	1489	374	25,1	8	2,1	366	197	53,8	118	32,2	23	6,3
143	St. Oswald-Riedlhütte . . . . .	2521	901	35,7	9	1,0	892	396	44,4	419	47,0	38	4,3
145	Schöfweg . . . . .	912	278	30,5	4	1,4	274	194	70,8	47	17,2	16	5,8
146	Neuschöna . . . . .	1621	463	28,6	4	0,9	459	308	67,1	113	24,6	19	4,1
147	Schönberg, M. . . . .	2953	929	31,5	9	1,0	920	581	63,2	248	27,0	42	4,6
149	Spiegelau . . . . .	3387	1130	33,4	16	1,4	1114	552	49,6	452	40,6	65	5,8
150	Thurmansbang . . . . .	1648	546	33,1	10	1,8	536	349	65,1	124	23,1	24	4,5
151	Waldkirchen, St. . . . .	6975	2119	30,4	15	0,7	2104	1524	72,4	347	16,5	69	3,3
152	Zenting . . . . .	876	228	26,0	4	1,8	224	156	69,6	41	18,3	12	5,4
	Insgesamt	57353	17532	30,6	202	1,2	17330	11334	65,4	4190	24,2	793	4,6

entfielen auf				Von den gültigen Stimmen der sonstigen Wahlvorschläge entfielen auf												Schl.						
F.D.P.		Sonstige		FRIEDEN		NPD		BP		ÖDP		FRAUEN		Zentrum			Mündige Bürger		EFP		EAP	
Anzahl	%	Anzahl	%	Anzahl	%	Anzahl	%	Anzahl	%	Anzahl	%	Anzahl	%	Anzahl	%		Anzahl	%	Anzahl	%	Anzahl	%
13	14	15	16	17	18	19	20	21	22	23	24	25	26	27	28							

N i e d e r b a y e r n

798	4,1	1143	5,9	273	1,4	282	1,4	170	0,9	100	107	85	79	29	18	261
532	3,4	611	3,9	101	0,6	140	0,9	87	0,6	95	54	61	46	13	14	262
347	3,0	464	4,0	89	0,8	105	0,9	69	0,6	31	43	79	20	18	10	263
1677	3,6	2218	4,7	463	1,0	527	1,1	326	0,7	226	204	225	145	60	42	

271

9	2,3	12	3,0	4	1,0	3	0,8	2	0,5	2	-	-	1	-	-	111
9	2,6	17	5,0	2	0,6	-	-	3	0,9	7	2	-	2	1	-	113
10	3,1	7	2,1	-	-	2	0,6	4	1,2	-	1	-	-	-	-	114
19	2,1	39	4,3	7	0,8	6	0,7	6	0,7	8	5	2	1	2	2	116
5	1,4	4	1,2	1	0,3	-	-	2	0,6	1	-	-	-	-	-	118
236	2,7	419	4,8	78	0,9	77	0,9	69	0,8	87	35	31	25	10	7	119
17	3,0	23	4,0	3	0,5	5	0,9	5	0,9	2	4	4	-	-	-	122
9	3,6	27	10,8	1	0,4	4	1,6	7	2,8	11	1	1	1	1	-	123
50	2,7	101	5,5	20	1,1	21	1,1	20	1,1	18	9	4	7	-	2	125
7	2,2	6	1,9	-	-	2	0,6	1	0,3	1	1	-	1	-	-	126
6	1,6	30	7,8	2	0,5	9	2,3	2	0,5	13	-	4	-	-	-	127
8	1,0	12	1,5	2	0,2	3	0,4	4	0,5	1	1	1	-	-	-	128
8	2,3	22	6,3	1	0,3	7	2,0	6	1,7	2	1	1	1	2	1	130
44	4,1	47	4,4	7	0,7	5	0,5	11	1,0	7	2	5	6	3	1	132
9	1,9	17	3,5	4	0,8	3	0,6	-	-	3	4	1	2	-	-	135
10	2,6	20	5,1	-	-	4	1,0	3	0,8	5	2	4	2	-	-	138
8	2,6	11	3,5	2	0,6	3	1,0	3	1,0	-	-	2	-	-	1	139
12	1,8	27	4,1	4	0,6	3	0,5	8	1,2	5	1	3	2	1	-	140
99	3,1	99	3,1	16	0,5	26	0,8	19	0,6	7	14	3	7	2	5	141
7	1,4	16	3,3	1	0,2	4	0,8	-	-	4	2	3	2	-	-	143
97	3,1	99	3,2	21	0,7	20	0,6	16	0,5	20	8	8	-	1	5	146
4	1,5	12	4,5	2	0,7	4	1,5	2	0,7	1	-	1	2	-	-	148
33	2,8	54	4,6	11	0,9	7	0,6	14	1,2	11	6	1	1	-	3	149
29	3,1	30	3,2	8	0,9	6	0,6	1	0,1	6	7	-	1	1	-	151
4	0,9	10	2,3	1	0,2	-	-	6	1,4	-	1	1	1	-	-	152
14	1,9	22	2,9	1	0,1	4	0,5	2	0,3	3	3	3	5	1	-	153
763	2,6	1183	4,1	199	0,7	228	0,8	216	0,7	225	110	83	70	25	27	

272

2	1,3	10	6,6	1	0,7	1	0,7	4	2,6	2	1	1	-	-	-	116
46	2,5	57	3,1	6	0,3	15	0,8	12	0,7	8	5	7	4	-	-	118
1	0,6	2	1,3	-	-	1	0,6	-	-	-	1	-	-	-	-	119
57	2,3	79	3,2	11	0,4	15	0,6	16	0,7	6	12	7	10	2	-	120
1	0,4	11	3,9	-	-	3	1,1	7	2,5	1	-	-	-	-	-	121
4	0,9	21	4,9	1	0,2	3	0,7	14	3,3	-	2	-	1	-	-	122
12	2,8	13	3,1	1	0,2	6	1,4	1	0,2	-	3	-	1	1	-	126
8	1,6	16	3,2	3	0,6	2	0,4	6	1,2	-	5	-	-	-	-	127
9	3,4	6	2,2	-	-	1	0,4	-	-	2	-	1	2	-	-	128
6	1,0	37	6,0	3	0,5	4	0,6	19	3,1	3	2	2	2	-	2	129
5	1,0	17	3,4	4	0,8	7	1,4	2	0,4	2	1	-	-	-	1	134
16	1,9	41	4,9	3	0,4	5	0,6	15	1,8	2	3	3	4	1	5	136
11	2,0	16	2,9	2	0,4	1	0,2	3	0,6	2	-	-	5	3	-	138
1	0,7	3	2,1	-	-	1	0,7	2	1,4	-	-	-	-	-	-	139
11	2,9	18	4,7	2	0,5	5	1,3	6	1,6	1	1	1	1	1	-	140
21	2,3	40	4,4	5	0,5	5	0,5	13	1,4	1	8	2	3	2	1	141
13	3,6	15	4,1	4	1,1	-	-	5	1,4	4	1	1	-	-	-	142
13	1,5	26	2,9	2	0,2	7	0,8	6	0,7	4	1	3	2	1	-	143
4	1,5	13	4,7	4	1,5	-	-	1	0,4	-	4	4	-	-	-	145
8	1,7	11	2,4	1	0,2	2	0,4	2	0,4	3	1	1	-	-	1	146
19	2,1	30	3,3	7	0,8	5	0,5	4	0,4	5	4	1	2	2	-	147
20	1,8	25	2,2	6	0,5	10	0,9	-	-	3	4	1	-	-	1	149
14	2,6	25	4,7	4	0,7	8	1,5	2	0,4	5	2	1	3	-	-	150
55	2,6	109	5,2	12	0,6	9	0,4	51	2,4	7	12	10	5	2	1	151
5	2,2	10	4,5	-	-	2	0,9	2	0,9	1	-	3	1	1	-	152
362	2,1	651	3,8	82	0,5	118	0,7	193	1,1	62	73	49	46	16	12	

Tabelle 2. Ergebnisse der Europawahl 1984

Schl.	Gemeinde	Briefwähler					Von den gültigen Stimmen der Briefwähler entfielen auf									
		in %		Von den abgegebenen Stimmen waren			CSU		SPD		GRÜNE		F.D.P.		Sonstige	
		ins-ge-	der Wahl- berechnung	insgesamt	der Wahl- berechnung	insgesamt	Anzahl	%	Anzahl	%	Anzahl	%	Anzahl	%	Anzahl	%
		insgesamt	der Wahl- berechnung	insgesamt	der Wahl- berechnung	insgesamt	Anzahl	%	Anzahl	%	Anzahl	%	Anzahl	%	Anzahl	%
		29	30	31	32	33	34	35	36	37	38	39	40	41	42	43

Regierungsbezirk

Kreisfreie Städte

261	Landshut . . . . .	2837	6,6	25	0,9	2812	1822	64,8	529	18,8	177	6,3	89	3,2	195	6,9
262	Passau . . . . .	3007	8,3	35	1,2	2972	2043	68,7	493	16,6	175	5,9	124	4,2	137	4,6
263	Straubing . . . . .	1958	6,1	30	1,5	1928	1255	65,1	387	20,1	110	5,7	56	2,9	120	6,2
	Insgesamt	7802	7,0	90	1,2	7712	5120	66,4	1409	18,3	462	6,0	269	3,5	452	5,9

271 Lkr. Deggendorf

111	Aholming . . . . .	21	1,5													
113	Auerbach . . . . .	19	1,6													
114	Außernzell . . . . .	10	1,1													
116	Bernried . . . . .	55	1,9													
118	Buchhofen . . . . .	7	1,0													
119	Deggendorf, GKSt. . . . .	1364	6,3	31	2,3	1333	914	68,6	225	16,9	71	5,3	37	2,8	86	6,5
122	Grafling . . . . .	35	1,9													
123	Grattersdorf . . . . .	19	1,9													
125	Hengersberg, M. . . . .	209	4,7													
126	Hunding . . . . .	21	2,6													
127	Iggensbach . . . . .	20	1,4													
128	Künzing . . . . .	63	2,8	1	1,6	62	52	83,9	7	11,3	1	1,6	1	1,6	1	1,6
130	Lalling . . . . .	18	1,8													
132	Metten, M. . . . .	128	4,8													
135	Moos . . . . .	50	3,4													
138	Niederlalteich . . . . .	38	3,6													
139	Oberpöding . . . . .	34	4,3													
140	Offenberg . . . . .	30	1,6													
141	Osterhofen, St. . . . .	426	5,2	-	-	426	326	76,5	51	12,0	22	5,2	7	1,6	20	4,7
143	Otzing . . . . .	39	3,4													
146	Plattling, St. . . . .	429	5,2	6	1,4	423	288	68,1	76	18,0	26	6,1	15	3,5	18	4,3
148	Schaufling . . . . .	22	2,4													
149	Schöllnach, M. . . . .	82	2,5													
151	Stephansposching . . . . .	100	4,9	-	-	100	74	74,0	14	14,0	4	4,0	4	4,0	4	4,0
152	Wallerfing . . . . .	22	2,3													
153	Winzer, M. . . . .	41	1,7													
	Insgesamt	3302	4,3	54	1,6	3248	2232	68,7	526	16,2	202	6,2	99	3,0	189	5,8

272 Lkr. Freyung-Grafenau

116	Eppenschlag . . . . .	2	0,3													
118	Freyung, St. . . . .	368	6,7	3	0,8	365	262	71,8	51	14,0	25	6,8	14	3,8	13	3,6
119	Fürsteneck . . . . .	10	1,7													
120	Grafenau, St. . . . .	390	6,3	4	1,0	386	243	63,0	89	23,1	26	6,7	9	2,3	19	4,9
121	Grainet . . . . .	5	0,3													
122	Haidmühle . . . . .	52	4,3	3	5,8	49	36	73,5	6	12,2	3	6,1	1	2,0	3	6,1
126	Hinterschmiding . . . . .	12	0,8													
127	Hohenau . . . . .	16	0,7													
128	Innernzell . . . . .	25	2,2													
129	Jandelsbrunn . . . . .	35	1,5													
134	Mauth . . . . .	32	1,7													
136	Neureichenau . . . . .	35	1,1													
138	Perlesreut, M. . . . .	89	4,7	3	3,4	86	60	69,8	12	14,0	10	11,6	-	-	4	4,7
139	Philippseut . . . . .	5	0,9													
140	Ringelai . . . . .	57	4,5													
141	Röhrnbach, M. . . . .	69	2,2	-	-	69	43	62,3	11	15,9	8	11,6	3	4,3	4	5,8
142	Saldenburg . . . . .	54	3,6	1	1,9	53	31	58,5	6	11,3	7	13,2	4	7,5	5	9,4
143	St. Oswald-Riedlhütte . . . . .	63	2,5													
145	Schöfweg . . . . .	18	2,0													
146	Neuschönau . . . . .	24	1,5													
147	Schönberg, M. . . . .	79	2,7													
149	Spiegelau . . . . .	175	5,2	1	0,6	174	108	62,1	39	22,4	16	9,2	4	2,3	7	4,0
150	Thurmansbang . . . . .	48	2,9													
151	Waldkirchen, St. . . . .	353	5,1	5	1,4	348	224	64,4	60	17,2	24	6,9	13	3,7	27	7,8
152	Zenting . . . . .	21	2,4													
	Insgesamt	2037	3,6	26	1,3	2011	1324	65,8	354	17,6	164	8,2	63	3,1	106	5,3



nach Regierungsbezirken, Kreisen und Gemeinden

Veränderung des Gesamtergebnisses gegenüber der EuW 1979							Veränderung des Gesamtergebnisses gegenüber der BW 1983							Schl.
Wahl- beteili- gung	un- gültige Stimmen	CSU	SPD	GRÜNE	F.D.P.	Sonstige	Wahl- beteili- gung	un- gültige Stimmen	CSU	SPD	GRÜNE	F.D.P.	Sonstige	
Prozentpunkte							Prozentpunkte							
44	45	46	47	48	49	50	51	52	53	54	55	56	57	

Niederbayern

14,3-	0,8	6,7-	0,4-	2,1	0,1-	5,2	38,7-	0,8	0,4-	3,2-	1,6	2,8-	4,9	261
12,1-	0,5	7,2-	1,1	2,3	0,5	3,4	41,8-	0,7	0,8-	1,4-	0,7	1,8-	3,3	262
16,0-	0,9	4,7-	0,3-	1,8	0,0	3,3	44,4-	0,9	0,7	2,6-	1,3	2,7-	3,3	263

14,0-	0,7	6,3-	0,1	2,1	0,1	4,0	41,3-	0,8	0,3-	2,4-	1,3	2,4-	3,9	
-------	-----	------	-----	-----	-----	-----	-------	-----	------	------	-----	------	-----	--

271

15,0-	0,5	5,9-	3,1	1,0-	1,6	2,3	53,5-	1,2	0,9-	1,3	0,7-	2,0-	2,4	111
16,6-	0,2	14,8-	6,8	2,7	1,0	4,2	54,6-	0,4	8,5-	3,3	2,3	1,2-	4,1	113
17,3-	0,4	10,0-	3,8	1,9	2,5	1,9	52,5-	0,0	5,6-	1,6	2,6	0,3-	1,7	114
7,9-	0,2	6,5-	1,5	1,4	0,0	3,6	48,5-	0,6	3,9-	0,8	0,6	0,7-	3,2	116
16,3-	1,7	2,8-	0,1-	1,7	0,0	1,2	39,6-	2,0	0,9	1,4-	0,3	0,7-	0,9	118
12,6-	1,1	5,8-	0,5	1,3	0,2-	4,1	42,5-	1,3	1,9-	0,8-	1,5	2,9-	4,1	119
11,2-	0,1-	6,9-	0,7	1,9	1,6	2,8	49,9-	0,3	4,3-	0,3-	1,3	0,1	3,4	122
21,1-	1,6	10,5-	2,9	4,1-	1,2	10,6	59,1-	1,1	10,7-	1,4	0,0	0,3-	9,6	123
13,0-	0,3	9,1-	0,8	1,6	1,3	5,3	42,4-	0,4	5,2-	0,1-	1,8	1,1-	4,4	125
14,4-	0,9	11,4-	4,8	2,8	2,0	1,9	43,8-	0,2	9,4-	3,4	4,1	0,6	1,5	126
14,9-	1,3	5,9-	4,4	4,1-	1,2-	6,9	53,4-	1,3	10,6-	5,5	1,1	1,2-	5,3	127
22,0-	0,7	5,8-	3,8	1,0	0,1	0,9	48,7-	1,0	2,1-	1,7	0,8	1,7-	1,4	128
14,9-	0,5	9,6-	3,4	0,6-	1,2	5,6	47,1-	0,2	5,9-	0,1	1,0	0,5-	5,3	130
11,1-	0,3	7,0-	1,9	2,0	0,2-	3,3	45,6-	0,1	3,1-	1,3-	1,7	1,0-	3,7	132
19,4-	1,3	6,3-	0,8	2,6	0,4	2,6	52,3-	1,6	2,4-	0,2-	1,0	1,0-	2,6	135
14,0-	0,5	13,3-	3,5	4,3	1,1	4,3	47,7-	0,6	8,9-	0,1-	5,1	0,7-	4,5	138
16,2-	0,6-	6,1-	1,8-	3,3	1,7	3,0	47,8-	0,3-	2,2-	0,6-	1,3	1,0-	2,6	139
8,7-	0,6-	9,1-	2,2	3,0	0,3	3,7	48,1-	0,6-	9,7-	5,5	2,1	1,2-	3,3	140
18,6-	0,5	8,5-	2,0	2,2	1,8	2,7	45,8-	0,8	2,9-	0,4	1,0	1,2-	2,7	141
14,6-	0,1	3,2-	0,1	0,4-	0,6	2,8	44,7-	0,4	0,9	3,3-	0,8	1,0-	2,5	143
16,0-	1,0	7,8-	2,3	1,8	0,9	2,9	43,8-	1,0	1,9-	1,1-	1,4	0,9-	2,7	146
9,6-	1,2	17,9-	10,2	3,1	0,6	3,9	50,9-	2,0	7,4-	5,5	2,8	2,5-	1,6	148
8,8-	0,9	15,0-	8,6	1,5	0,8	4,2	43,8-	0,8	8,5-	4,9	1,0	1,4-	4,1	149
13,1-	0,3	4,6-	1,6-	0,8	2,4	2,9	42,6-	0,1	0,9-	0,1-	0,2	1,8-	2,6	151
11,1-	0,1	0,5-	0,4-	0,7-	0,1	1,5	43,0-	0,4-	2,4	1,2-	0,8-	1,9-	1,6	152
18,7-	0,3-	6,9-	4,1	1,0	0,3-	2,1	50,4-	0,6-	4,6-	3,7	0,4	2,1-	2,6	153

14,2-	0,7	7,7-	2,0	1,4	0,6	3,5	45,6-	0,8	3,5-	0,4	1,3	1,7-	3,4	
-------	-----	------	-----	-----	-----	-----	-------	-----	------	-----	-----	------	-----	--

272

20,9-	0,9-	5,4-	0,3	1,6	0,5-	4,0	57,0-	0,4-	7,0-	0,7	1,1	0,6-	5,9	116
14,2-	0,2	6,5-	1,2	1,9	0,9	2,6	49,0-	0,3	1,3-	0,3-	1,0	2,1-	2,8	118
14,6-	1,2	0,5-	1,0-	1,3	0,3-	0,4	54,5-	0,5	0,4-	1,8	0,2	2,5-	0,9	119
10,4-	0,1	7,3-	2,1	2,1	0,2	2,9	43,8-	0,1	5,2-	3,1	1,5	2,3-	2,8	120
6,3-	0,6-	11,8-	7,3	2,6	0,7-	2,8	64,4-	0,5	14,7-	9,5	3,0	1,1-	3,4	121
9,1-	0,5	6,5-	0,5-	2,3	0,3	4,3	46,6-	0,8	5,6-	0,3-	2,7	0,9-	4,0	122
15,5-	1,6	17,1-	10,7	2,3	1,2	2,9	55,1-	1,0	12,8-	7,7	1,2	1,0	2,9	126
12,3-	2,6	9,4-	1,1	6,4	0,2-	2,1	56,7-	2,4	5,1-	2,0-	4,1	0,2	2,8	127
14,3-	0,2-	13,0-	4,9	3,9	2,2	2,0	51,6-	0,6-	3,6-	0,9	1,3	0,0	1,4	128
17,4-	0,1	14,4-	4,9	3,8	0,1-	5,9	56,5-	0,2-	11,4-	4,8	2,5	1,3-	5,4	129
14,9-	1,1	19,9-	14,8	2,6	0,6-	3,1	55,6-	0,6	9,8-	4,5	3,2	0,8-	2,9	134
13,1-	0,8	9,2-	2,6	2,0	0,7	3,9	54,4-	0,5	7,0-	1,1	1,6	0,1-	4,3	136
16,6-	0,9	7,6-	2,2	3,4	0,6-	2,5	55,6-	0,9	3,8-	0,7	1,9	1,5-	2,7	138
17,2-	2,0	1,5-	4,3-	5,9	1,4-	1,2	56,1-	1,6	0,9-	4,2-	3,8	0,6-	1,9	139
11,2-	1,0	15,4-	4,4	5,0	2,1	3,9	49,5-	0,3	9,6-	3,0	2,5	0,2-	4,3	140
16,3-	0,8	9,1-	1,3	2,7	1,1	3,9	53,4-	0,7	5,2-	0,0	1,5	0,3-	4,0	141
15,6-	1,0	9,3-	0,1-	4,5	1,1	3,7	57,6-	1,2	4,5-	2,4-	2,1	1,4	3,4	142
15,3-	0,4	10,9-	5,3	3,0	0,3	2,4	48,8-	0,0	9,8-	5,5	2,2	0,3-	2,4	143
15,0-	0,3	12,9-	4,9	3,1	1,0	3,9	50,7-	1,3	8,7-	1,3	3,3	0,0	4,2	145
10,2-	0,0	4,8-	2,6	0,6	0,0	1,5	52,0-	0,4-	1,9-	1,4-	1,6	0,1-	1,8	146
15,8-	0,5	5,2-	0,1	2,1	0,2	2,9	52,3-	0,1	5,0-	1,9	1,9	1,3-	2,8	147
14,8-	0,2-	8,8-	2,9	4,0	0,5	1,4	48,4-	0,3	2,6-	1,6-	3,3	0,8-	1,7	149
15,6-	1,1	11,5-	4,0	2,0	1,3	4,1	52,0-	0,8	4,4-	1,5	0,8	1,6-	3,7	150
15,3-	0,1	9,0-	2,3	1,2	1,1	4,5	53,8-	0,1	6,1-	1,5	0,8	1,1-	4,9	151
18,2-	1,3	13,5-	5,6	3,3	0,4	4,2	52,5-	0,1-	7,4-	0,3	3,6	0,7-	4,2	152

14,1-	0,5	9,4-	3,1	2,6	0,6	3,2	52,0-	0,4	6,3-	2,1	1,9	0,9-	3,3	
-------	-----	------	-----	-----	-----	-----	-------	-----	------	-----	-----	------	-----	--

Tabelle 2. Ergebnisse der Europawahl 1984

Von den gültigen Stimmen																					
Schl.	Gemeinde	Wahl- berech- tigte	Wähler	Von den abgegebenen Stimmen waren						CSU				SPD				GRÜNE			
				ungültig			gültig														
				Anzahl	Anzahl	%	Anzahl	%	Anzahl	Anzahl	%	Anzahl	%	Anzahl	%	Anzahl	%	Anzahl	%		
				1	2	3	4	5	6	7	8	9	10	11	12						
noch Regierungsbezirk																					
273 Lkr. Kelheim																					
111	Abensberg, St. . . . .	6750	3131	46,4	50	1,6	3081	1837	59,6	805	26,1	161	5,2								
113	Aiglsbach . . . . .	1004	430	42,8	2	0,5	428	360	84,1	32	7,5	10	2,3								
115	Attenhofen . . . . .	799	394	49,3	6	1,5	388	295	76,0	54	13,9	9	2,3								
116	Bad Abbach, M. . . . .	4818	2342	48,6	18	0,8	2324	1489	64,1	531	22,8	137	5,9								
119	Biburg . . . . .	698	287	41,1	2	0,7	285	208	73,0	48	16,8	9	3,2								
121	Essing, M. . . . .	779	364	46,7	1	0,3	363	240	66,1	93	25,6	11	3,0								
125	Hausen . . . . .	1275	563	44,2	11	2,0	552	394	71,4	54	9,8	36	6,5								
127	Herrngiersdorf . . . . .	761	364	47,8	3	0,8	361	303	83,9	32	8,9	5	1,4								
133	Ihrlerstein . . . . .	2686	1205	44,9	16	1,3	1189	543	45,7	511	43,0	69	5,8								
137	Kelheim, St. . . . .	11481	5322	46,4	82	1,5	5240	2670	51,0	1959	37,4	264	5,0								
139	Kirchdorf . . . . .	519	219	42,2	2	0,9	217	187	86,2	18	8,3	5	2,3								
141	Langquaid, M. . . . .	2823	1154	40,9	21	1,8	1133	813	71,8	200	17,7	56	4,9								
147	Mainburg, St. . . . .	7434	3137	42,2	39	1,2	3098	2103	67,9	655	21,1	115	3,7								
152	Neustadt a.d.Donau,St. .	7322	2969	40,5	38	1,3	2931	1839	62,7	798	27,2	114	3,9								
159	Painten, M. . . . .	1344	717	53,3	10	1,4	707	457	64,6	209	29,6	22	3,1								
163	Ratzenhofen . . . . .	1171	546	46,6	4	0,7	542	439	81,0	50	9,2	7	1,3								
164	Riedenburg, St. . . . .	3756	1878	50,0	22	1,2	1856	1367	73,7	279	15,0	96	5,2								
165	Rohr i.NB, M. . . . .	2208	989	44,8	17	1,7	972	721	74,2	140	14,4	37	3,8								
166	Saal a.d.Donau . . . . .	4180	2059	49,3	44	2,1	2015	1109	55,0	698	34,6	110	5,5								
172	Siegenburg, M. . . . .	1834	767	41,8	10	1,3	757	517	68,3	127	16,8	38	5,0								
175	Teugn . . . . .	904	391	43,3	6	1,5	385	261	67,8	91	23,6	17	4,4								
177	Train . . . . .	965	341	35,3	3	0,9	338	260	76,9	52	15,4	17	5,0								
178	Volkenschwand . . . . .	1069	532	49,8	3	0,6	529	413	78,1	66	12,5	14	2,6								
181	Wildenberg . . . . .	838	358	42,7	5	1,4	353	285	80,7	31	8,8	14	4,0								
	Insgesamt	67418	30459	45,2	415	1,4	30044	19110	63,6	7533	25,1	1373	4,6								
274 Lkr. Landshut																					
111	Adlkofen . . . . .	2257	959	42,5	28	2,9	931	703	75,5	127	13,6	40	4,3								
112	Aham . . . . .	1361	624	45,8	12	1,9	612	442	72,2	100	16,3	35	5,7								
113	Altdorf . . . . .	6375	2618	41,1	39	1,5	2579	1519	58,9	677	26,3	130	5,0								
114	Altfraunhofen . . . . .	1044	431	41,3	4	0,9	427	301	70,5	57	13,3	37	8,7								
118	Baierbach . . . . .	466	221	47,4	3	1,4	218	161	73,9	26	11,9	13	6,0								
119	Bayerbach/Ergoldsbach .	1064	385	36,2	5	1,3	380	261	68,7	61	16,1	18	4,7								
120	Bodenkirchen . . . . .	3207	1404	43,8	23	1,6	1381	1050	76,0	185	13,4	55	4,0								
121	Buch a.Erlbach . . . . .	1671	771	46,1	13	1,7	758	501	66,1	160	21,1	44	5,8								
124	Eching . . . . .	1452	608	41,9	10	1,6	598	405	67,7	108	18,1	28	4,7								
126	Ergolding, M. . . . .	6769	2881	42,6	35	1,2	2846	1677	58,9	711	25,0	159	5,6								
127	Ergoldsbach, M. . . . .	4788	2177	45,5	27	1,2	2150	1430	66,5	467	21,7	84	3,9								
128	Essenbach . . . . .	5444	2323	42,7	40	1,7	2283	1366	59,8	596	26,1	114	5,0								
132	Furth . . . . .	1528	692	45,3	7	1,0	685	532	77,7	76	11,1	30	4,4								
134	Geisenhausen, M. . . . .	3909	1672	42,8	38	2,3	1634	1099	67,3	337	20,6	90	5,5								
135	Gerzen . . . . .	1314	620	47,2	8	1,3	612	431	70,4	113	18,5	20	3,3								
141	Hohenthann . . . . .	1952	1041	53,3	18	1,7	1023	845	82,6	85	8,3	24	2,3								
145	Kröning . . . . .	1334	527	39,5	8	1,5	519	364	70,1	79	15,2	28	5,4								
146	Kumhausen . . . . .	2459	1079	43,9	33	3,1	1046	683	65,3	191	18,3	73	7,0								
153	Neufahrn i.NB . . . . .	2426	1102	45,4	23	2,1	1079	709	65,7	265	24,6	38	3,5								
154	Neufraunhofen . . . . .	716	318	44,4	7	2,2	311	225	72,3	63	20,3	9	2,9								
156	Niederaichbach . . . . .	1777	683	38,4	16	2,3	667	410	61,5	148	22,2	55	8,2								
165	Obersüßbach . . . . .	793	335	42,2	4	1,2	331	271	81,9	34	10,3	11	3,3								
172	Pfeffenhausen, M. . . . .	3188	1576	49,4	24	1,5	1552	1211	78,0	186	12,0	44	2,8								
174	Postau . . . . .	1036	424	40,9	5	1,2	419	306	73,0	68	16,2	21	5,0								
176	Rottenburg/Laab, St. .	5067	2090	41,2	30	1,4	2060	1393	67,6	381	18,5	104	5,0								
179	Schalkham . . . . .	626	280	44,7	7	2,5	273	222	81,3	21	7,7	9	3,3								
182	Tiefenbach . . . . .	1775	712	40,1	9	1,3	703	394	56,0	129	18,3	60	8,5								
183	Velden, M. . . . .	3458	1284	37,1	14	1,1	1270	869	68,4	242	19,1	59	4,6								
184	Vilsbiburg, St. . . . .	7424	3291	44,3	51	1,5	3240	2104	64,9	741	22,9	152	4,7								
185	Vilsheim . . . . .	1224	526	43,0	10	1,9	516	367	71,1	70	13,6	23	4,5								
187	Weihmühl . . . . .	1288	641	49,8	11	1,7	630	441	70,0	98	15,6	30	4,8								
188	Weng . . . . .	726	233	32,1	2	0,9	231	159	68,8	44	19,0	17	7,4								
191	Wörth a.d.Isar . . . . .	982	341	34,7	1	0,3	340	173	50,9	111	32,6	19	5,6								
193	Wurmsham . . . . .	934	327	35,0	2	0,6	325	272	83,7	27	8,3	9	2,8								
194	Bruckberg . . . . .	2847	1091	38,3	16	1,5	1075	692	64,4	222	20,7	60	5,6								
	Insgesamt	84681	36287	42,9	583	1,6	35704	23988	67,2	7006	19,6	1742	4,9								

nach Regierungsbezirken, Kreisen und Gemeinden

entfielen auf				Von den gültigen Stimmen der sonstigen Wahlvorschläge entfielen auf												
F.D.P.	Sonstige	FRIEDEN	NPD	BP	ÖDP	FRAUEN	Zentrum	Mündige	EFP	EAP	Schl.					
Anzahl	%	Anzahl	%	Anzahl	%	Anzahl	%	Anzahl	%	Anzahl	%	Anzahl	%	Anzahl	%	Anzahl
13	14	15	16	17	18	19	20	21	22	23	24	25	26	27	28	

Niederbayern

120	3,9	158	5,1	35	1,1	48	1,6	27	0,9	17	16	4	4	1	6	111
13	3,0	13	3,0	5	1,2	3	0,7	2	0,5	-	-	1	2	-	-	113
14	3,6	16	4,1	2	0,5	5	1,3	2	0,5	2	1	4	-	-	-	115
79	3,4	88	3,8	26	1,1	6	0,3	16	0,7	16	10	5	4	5	-	116
7	2,5	13	4,6	1	0,4	8	2,8	3	1,1	-	1	-	-	-	-	119
8	2,2	11	3,0	5	1,4	4	1,1	-	-	2	-	-	-	-	-	121
13	2,4	55	10,0	6	1,1	29	5,3	8	1,4	2	-	9	-	-	1	125
9	2,5	12	3,3	1	0,3	2	0,6	5	1,4	-	-	1	2	-	1	127
24	2,0	42	3,5	7	0,6	3	0,3	8	0,7	7	4	9	2	1	1	133
113	2,2	234	4,5	45	0,9	66	1,3	37	0,7	18	25	19	13	5	6	137
4	1,8	3	1,4	-	-	-	-	3	1,4	-	-	-	-	-	-	139
29	2,6	35	3,1	2	0,2	9	0,8	4	0,4	7	4	6	2	-	1	141
93	3,0	132	4,3	13	0,4	55	1,8	21	0,7	12	11	4	14	1	1	147
74	2,5	106	3,6	20	0,7	27	0,9	22	0,8	7	5	12	6	2	5	152
4	0,6	15	2,1	1	0,1	-	-	7	1,0	1	2	4	-	-	-	159
28	5,2	18	3,3	4	0,7	1	0,2	2	0,4	2	2	3	2	1	1	163
48	2,6	66	3,6	14	0,8	12	0,6	9	0,5	12	7	6	6	-	-	164
25	2,6	49	5,0	11	1,1	10	1,0	6	0,6	5	2	10	4	1	-	165
48	2,4	50	2,5	21	1,0	13	0,6	4	0,2	3	3	1	4	-	1	166
32	4,2	43	5,7	9	1,2	11	1,5	7	0,9	2	9	1	2	1	1	172
7	1,8	9	2,3	2	0,5	4	1,0	1	0,3	-	1	-	-	-	1	175
5	1,5	4	1,2	-	-	1	0,3	2	0,6	1	-	-	-	-	-	177
10	1,9	26	4,9	1	0,2	10	1,9	6	1,1	2	-	5	1	1	-	178
10	2,8	13	3,7	3	0,8	3	0,8	2	0,6	-	-	-	4	1	-	181
817	2,7	1211	4,0	234	0,8	330	1,1	204	0,7	118	103	104	72	20	26	

273

30	3,2	31	3,3	7	0,8	2	0,2	4	0,4	3	5	7	3	-	-	111
14	2,3	21	3,4	1	0,2	4	0,7	5	0,8	3	3	1	4	-	-	112
118	4,6	135	5,2	25	1,0	37	1,4	10	0,4	20	13	13	11	2	4	113
24	5,6	8	1,9	2	0,5	1	0,2	-	-	-	2	2	1	-	-	114
11	5,0	7	3,2	3	1,4	1	0,5	1	0,5	1	-	1	-	-	-	118
29	7,6	11	2,9	-	-	4	1,1	2	0,5	1	1	1	1	1	-	119
36	2,6	55	4,0	11	0,8	7	0,5	11	0,8	6	8	4	4	1	3	120
22	2,9	31	4,1	5	0,7	4	0,5	4	0,5	6	5	3	1	2	1	121
32	5,4	25	4,2	4	0,7	5	0,8	6	1,0	3	2	3	2	-	-	124
133	4,7	166	5,8	28	1,0	35	1,2	26	0,9	21	23	15	11	6	1	126
66	3,1	103	4,8	21	1,0	22	1,0	11	0,5	8	9	8	16	3	5	127
89	3,9	118	5,2	27	1,2	20	0,9	19	0,8	4	7	20	14	3	4	128
23	3,4	24	3,5	3	0,4	6	0,9	6	0,9	1	2	2	3	1	-	132
49	3,0	59	3,6	12	0,7	11	0,7	16	1,0	3	7	7	2	1	-	134
15	2,5	33	5,4	4	0,7	4	0,7	15	2,5	1	1	4	4	-	-	135
26	2,5	43	4,2	3	0,3	7	0,7	11	1,1	3	5	6	1	1	6	141
33	6,4	15	2,9	3	0,6	3	0,6	4	0,8	-	1	1	2	-	1	145
33	3,2	66	6,3	14	1,3	16	1,5	6	0,6	6	7	10	4	1	2	146
35	3,2	32	3,0	2	0,2	8	0,7	8	0,7	3	1	4	3	1	2	153
6	1,9	8	2,6	3	1,0	-	-	1	0,3	-	-	2	1	1	-	154
20	3,0	34	5,1	4	0,6	3	0,4	11	1,6	1	1	2	7	3	2	156
7	2,1	8	2,4	-	-	4	1,2	2	0,6	-	-	1	1	-	-	165
55	3,5	56	3,6	11	0,7	8	0,5	12	0,8	9	7	3	4	-	2	172
8	1,9	16	3,8	3	0,7	2	0,5	7	1,7	-	2	1	1	-	-	174
71	3,4	111	5,4	14	0,7	24	1,2	26	1,3	6	15	14	5	1	6	176
8	2,9	13	4,8	4	1,5	2	0,7	3	1,1	1	1	-	2	-	-	179
74	10,5	46	6,5	9	1,3	7	1,0	8	1,1	3	5	8	3	1	2	182
41	3,2	59	4,6	12	0,9	6	0,5	15	1,2	2	9	6	6	2	1	183
119	3,7	124	3,8	18	0,6	22	0,7	27	0,8	11	9	16	9	8	4	184
35	6,8	21	4,1	3	0,6	4	0,8	5	1,0	4	2	1	1	-	1	185
32	5,1	29	4,6	5	0,8	8	1,3	7	1,1	1	1	4	3	-	-	187
8	3,5	3	1,3	1	0,4	-	-	-	-	1	-	-	-	1	-	188
14	4,1	23	6,8	11	3,2	4	1,2	4	1,2	1	1	2	-	-	-	191
5	1,5	12	3,7	6	1,8	1	0,3	4	1,2	-	-	-	1	-	-	193
32	3,0	69	6,4	7	0,7	18	1,7	15	1,4	5	6	9	5	3	1	194
1353	3,8	1615	4,5	286	0,8	310	0,9	312	0,9	138	161	181	136	43	48	

274

Tabelle 2. Ergebnisse der Europawahl 1984

Schl.	Gemeinde	Briefwähler					Von den gültigen Stimmen der Briefwähler entfielen auf									
		in %					CSU		SPD		GRÜNE		F.D.P.		Sonstige	
		ins-! der !nen Stimmen waren !					!		!		!		!		!	
		ge-! Wahl- ! ungültig !gültig !					!		!		!		!		!	
		! samtl!berech-!	!	!	!	!	Anzahl!	%	Anzahl!	%	Anzahl!	%	Anzahl!	%	Anzahl!	%
		!	!	!	!	!	!	!	!	!	!	!	!	!	!	!
		29	30	31	32	33	34	35	36	37	38	39	40	41	42	43

noch Regierungsbezirk

273 Lkr. Kelheim

111	Abensberg, St. . . . .	403	6,0	3	0,7	400	234	58,5	89	22,3	26	6,5	25	6,3	26	6,5
113	Aiglsbach . . . . .	20	2,0													
115	Attenhofen . . . . .	34	4,3													
116	Bad Abbach, M. . . . .	275	5,7	1	0,4	274	153	55,8	52	19,0	27	9,9	17	6,2	25	9,1
119	Biburg . . . . .	9	1,3													
121	Essing, M. . . . .	21	2,7													
125	Haufen . . . . .	12	0,9													
127	Herrngiersdorf . . . . .	9	1,2													
133	Ihrlerstein . . . . .	94	3,5													
137	Kelheim, St. . . . .	603	5,3	4	0,7	599	318	53,1	181	30,2	50	8,3	22	3,7	28	4,7
139	Kirchdorf . . . . .	-	-													
141	Langquaid, M. . . . .	77	2,7													
147	Mainburg, St. . . . .	375	5,0	5	1,3	370	263	71,1	59	15,9	14	3,8	13	3,5	21	5,7
152	Neustadt a.d.Donau, St. . . . .	278	3,8	-	-	278	170	61,2	76	27,3	7	2,5	8	2,9	17	6,1
159	Painten, M. . . . .	83	6,2	-	-	83	42	50,6	35	42,2	2	2,4	1	1,2	3	3,6
163	Ratzenhofen . . . . .	22	1,9													
164	Riedenburg, St. . . . .	291	7,7	4	1,4	287	188	65,5	50	17,4	26	9,1	8	2,8	15	5,2
165	Rohr i.NB, M. . . . .	74	3,4	-	-	74	51	68,9	8	10,8	4	5,4	5	6,8	6	8,1
166	Saal a.d.Donau . . . . .	220	5,3													
172	Siegenburg, M. . . . .	72	3,9													
175	Teugn . . . . .	12	1,3													
177	Train . . . . .	15	1,6													
178	Volkenschwand . . . . .	8	0,7													
181	Wildenberg . . . . .	30	3,6													
	Insgesamt	3037	4,5	20	0,7	3017	1820	60,3	717	23,8	192	6,4	123	4,1	165	5,5

274 Lkr. Landshut

111	Adlkofen . . . . .	83	3,7	-	-	83	57	68,7	10	12,0	5	6,0	5	6,0	6	7,2
112	Aham . . . . .	48	3,5													
113	Altdorf . . . . .	259	4,1	4	1,5	255	153	60,0	57	22,4	15	5,9	9	3,5	21	8,2
114	Altfraunhofen . . . . .	22	2,1													
118	Baierbach . . . . .	15	3,2													
119	Bayerbach/Ergoldsbach . . . . .	22	2,1													
120	Bodenkirchen . . . . .	80	2,5	-	-	80	53	66,3	6	7,5	8	10,0	7	8,8	6	7,5
121	Buch a.Erlbach . . . . .	51	3,1	1	2,0	50	23	46,0	10	20,0	8	16,0	3	6,0	6	12,0
124	Eching . . . . .	69	4,8	-	-	69	52	75,4	5	7,2	2	2,9	7	10,1	3	4,3
126	Ergolding, M. . . . .	296	4,4	-	-	296	168	56,8	64	21,6	28	9,5	19	6,4	17	5,7
127	Ergoldsbach, M. . . . .	249	5,2													
128	Essenbach . . . . .	161	3,0	1	0,6	160	89	55,6	28	17,5	14	8,8	11	6,9	18	11,3
132	Furth . . . . .	92	6,0													
134	Geisenhausen, M. . . . .	198	5,1	3	1,5	195	137	70,3	27	13,8	14	7,2	9	4,6	8	4,1
135	Gerzen . . . . .	90	6,8													
141	Hohenthann . . . . .	48	2,5	2	4,2	46	39	84,8	4	8,7	2	4,3	-	-	1	2,2
145	Kröning . . . . .	27	2,0													
146	Kumhausen . . . . .	118	4,8	-	-	118	70	59,3	22	18,6	12	10,2	5	4,2	9	7,6
153	Neufahrn i.NB . . . . .	148	6,1	2	1,4	146	103	70,5	28	19,2	6	4,1	4	2,7	5	3,4
154	Neufraunhofen . . . . .	7	1,0													
156	Niederaichbach . . . . .	34	1,9													
165	Obersüßbach . . . . .	19	2,4													
172	Pfeffenhausen, M. . . . .	116	3,6	1	0,9	115	95	82,6	14	12,2	1	0,9	-	-	5	4,3
174	Postau . . . . .	21	2,0													
176	Rottenburg/Laaberg, St. . . . .	314	6,2	1	0,3	313	238	76,0	35	11,2	8	2,6	11	3,5	21	6,7
179	Schalkham . . . . .	13	2,1													
182	Tiefenbach . . . . .	48	2,7	1	2,1	47	25	53,2	4	8,5	5	10,6	6	12,8	7	14,9
183	Velden, M. . . . .	164	4,7													
184	Vilsbiburg, St. . . . .	691	9,3	3	0,4	688	466	67,7	142	20,6	32	4,7	17	2,5	31	4,5
185	Vilsheim . . . . .	29	2,4													
187	Weihmühl . . . . .	22	1,7													
188	Weng . . . . .	2	0,3													
191	Wörth a.d.Isar . . . . .	25	2,5													
193	Wurmsham . . . . .	8	0,9													
194	Bruckberg . . . . .	55	1,9	-	-	55	31	56,4	12	21,8	8	14,5	1	1,8	3	5,5
	Insgesamt	3644	4,3	27	0,7	3617	2402	66,4	616	17,0	230	6,4	148	4,1	221	6,1

nach Regierungsbezirken, Kreisen und Gemeinden

Veränderung des Gesamtergebnisses gegenüber der EuW 1979								Veränderung des Gesamtergebnisses gegenüber der BW 1983								
Wahl- beteili- gung	un- gültige Stimmen	CSU	SPD	GRÜNE	F.D.P.	Sonstige		Wahl- beteili- gung	un- gültige Stimmen	CSU	SPD	GRÜNE	F.D.P.	Sonstige		Schl.
Prozentpunkte								Prozentpunkte								
44	45	46	47	48	49	50		51	52	53	54	55	56	57		

Niederbayern

																273
11,2-	0,5	10,2-	1,3	2,9	1,4	4,4		41,5-	0,9	4,6-	0,8-	2,0	0,9-	4,2		111
19,9-	0,9-	7,0-	0,4	1,9	1,8	2,8		48,2-	0,6-	0,4-	1,6-	0,2	1,3-	3,0		113
14,2-	1,3	11,8-	4,5	1,2	2,1	3,9		43,2-	1,2	3,6-	1,7	0,6	2,3-	3,5		115
14,2-	0,1	6,6-	1,0-	3,8	0,7	3,2		41,0-	0,1	3,2-	0,3-	1,5	1,3-	3,4		116
16,0-	0,7-	9,1-	1,4	2,4	2,2	3,2		43,7-	0,7-	4,4-	2,5	0,3	1,8-	3,6		119
16,4-	0,3-	0,3	2,8-	1,1	0,7-	2,0		41,2-	0,7-	2,9-	1,2	0,1	1,0-	2,6		121
17,4-	0,5	11,8-	3,4-	5,1	1,3	9,0		44,7-	1,3	7,7-	2,5-	3,0	0,9-	8,2		125
13,9-	0,5-	4,6-	0,1	0,7	1,6	2,2		40,3-	1,0-	0,2-	0,2	0,3	3,0-	2,7		127
11,4-	0,5	7,1-	1,8	2,8	0,7	2,6		45,5-	1,1-	7,8-	4,0	2,6	1,7-	2,9		133
11,3-	0,5	4,0-	1,5-	2,9	1,1-	3,8		40,3-	0,5	1,9-	1,3-	1,7	1,9-	3,5		137
22,6-	0,6	5,0-	3,0	1,4	0,1-	0,8		48,1-	0,5	2,1	3,1-	0,7	0,9-	1,2		139
16,5-	1,0	9,0-	2,5	3,8	0,7	2,1		45,8-	0,8	3,0-	0,4-	2,4	1,2-	2,3		141
16,2-	0,2	5,4-	0,2-	1,8	0,1	3,7		45,5-	0,6	1,2-	0,9-	1,0	2,2-	3,3		147
14,8-	0,8	6,1-	0,1	2,5	0,5	2,9		44,4-	0,6	5,2-	1,9	1,5	1,4-	3,1		152
19,4-	0,1	2,0-	1,1-	2,3	0,7-	1,4		37,4-	0,2-	3,1-	1,9	1,1	1,7-	1,8		159
14,5-	0,6	3,5-	1,1-	0,3-	1,6	3,3		41,0-	0,2	1,7-	1,3-	0,7-	0,8	2,8		163
14,5-	0,3	2,6-	2,6-	2,6	0,3-	2,9		39,0-	0,7	1,1-	0,9-	2,5	3,7-	3,3		164
16,7-	0,9	6,7-	0,5-	1,8	1,0	4,4		43,0-	0,9	0,4-	2,7-	0,6	2,0-	4,6		165
12,5-	1,1	1,2-	3,6-	3,9	0,8-	1,8		39,5-	1,2	0,9-	1,5-	2,0	1,5-	1,9		166
11,1-	0,3-	10,1-	0,1	3,2	1,8	5,0		44,2-	0,0	4,6-	0,4-	2,5	2,4-	4,9		172
15,7-	0,1	1,3	7,7-	4,0	0,6	1,7		46,3-	0,2	2,1	3,5-	1,9	2,3-	1,7		175
13,9-	0,4	5,3-	0,0	4,1	0,8	0,5		50,4-	0,3-	0,2-	0,5-	1,7	2,0-	0,9		177
15,3-	0,0	6,4-	0,3-	1,2	0,5	4,9		41,6-	0,2-	0,8	1,5-	0,4-	2,7-	3,8		178
20,0-	0,4	6,6-	1,2-	3,4	1,2	3,3		43,5-	0,5-	1,7-	0,6-	1,9	3,0-	3,4		181
14,0-	0,5	5,9-	0,4-	2,8	0,2	3,3		42,6-	0,5	2,9-	0,3-	1,6	1,8-	3,3		
																274
21,7-	2,4	6,9-	0,7	1,8	1,6	2,7		46,5-	2,4	0,0	2,4-	0,8	1,5-	2,9		111
20,1-	1,1	8,7-	2,4	3,7	0,5-	2,9		42,4-	0,8	3,9-	0,9	2,1	2,1-	2,8		112
14,9-	0,5	4,6-	1,4-	1,4	0,1	4,5		44,0-	0,7	1,1-	2,0-	1,3	2,5-	4,3		113
20,2-	0,4-	10,4-	0,3-	6,9	2,9	0,9		49,3-	0,2-	0,4-	4,1-	4,6	0,9-	0,8		114
9,9-	0,6	7,9-	4,1	3,7	3,2	3,2		42,1-	0,7	2,4-	0,2-	3,6	3,2-	2,2		118
17,3-	0,1-	9,8-	1,0	2,0	6,1	0,7		50,0-	0,2-	11,3	1,0-	0,1-	12,2-	2,0		119
19,8-	1,0	8,8-	2,4	2,3	0,7	3,4		44,3-	0,9	2,8-	0,4	0,6	1,9-	3,6		120
15,6-	0,8	11,1-	3,7	2,8	0,8	3,8		42,7-	1,1	2,8-	0,2	1,3	2,3-	3,5		121
21,4-	0,7	9,4-	2,5	2,3	1,2	3,6		45,9-	0,6	0,2	1,0-	1,6	4,1-	3,4		124
13,6-	0,8	9,5-	1,3	2,2	1,0	4,9		44,9-	0,5	3,2-	1,2-	1,7	2,6-	5,3		126
16,4-	0,0	8,6-	2,1	1,6	1,4	3,5		41,1-	0,3	1,3-	1,1-	1,2	2,3-	3,5		127
16,6-	0,7	6,7-	0,6-	2,2	1,0	4,1		44,4-	1,0	2,1-	0,7-	1,4	2,7-	4,2		128
20,3-	0,5	4,2-	1,6-	1,3	2,3	3,3		44,9-	0,4	0,9	3,1-	1,1	1,5-	2,7		132
21,2-	1,2	6,1-	0,8-	2,9	1,2	2,8		45,1-	0,9	0,7-	1,0-	1,7	2,8-	2,8		134
18,6-	0,3-	7,7-	1,5	1,4	0,7	4,1		43,6-	0,1-	1,1-	1,0	0,1-	4,5-	4,8		135
14,2-	0,8	6,6-	0,9	0,5	1,8	3,3		38,3-	0,9	0,9-	0,8	0,2	3,8-	3,5		141
28,3-	0,6	8,5-	1,6	3,0	2,1	1,9		47,1-	0,4	0,4-	0,2-	2,6	4,3-	2,4		145
18,6-	2,4	7,5-	1,0	2,4	1,5-	5,7		45,7-	2,4	0,3	3,1-	1,9	4,4-	5,3		146
17,1-	0,4	6,0-	1,8	1,6	0,3	2,3		43,2-	0,7	3,1-	1,8	0,7	1,6-	2,2		153
20,3-	1,3	11,5-	7,3	2,4	0,2-	1,9		41,9-	1,4	3,1-	3,2	0,6	3,1-	2,4		154
19,0-	1,2	5,6-	1,6	0,7-	0,3	4,4		48,7-	1,3	5,0-	1,4-	4,3	2,6-	4,6		156
30,7-	0,4	8,2-	2,7	2,0	1,9	1,6		47,8-	0,2-	1,2	1,1-	0,4	2,5-	2,0		165
16,0-	0,8	6,0-	1,2	0,9	0,8	2,9		38,5-	0,3	0,8-	0,1	0,3	3,0-	3,3		172
18,8-	0,5-	8,1-	4,5	0,5	0,0	2,9		47,5-	0,7	2,2	1,1-	0,5	5,0-	3,3		174
17,3-	0,6	8,2-	0,8	1,9	0,7	4,7		43,3-	0,5	1,3-	2,2-	1,4	2,8-	4,7		176
27,7-	2,5	9,7-	2,7	1,2	1,7	4,1		46,3-	0,6	1,4-	0,7	0,2	3,2-	3,7		179
22,5-	0,7	9,5-	0,7	6,0	3,7-	6,2		50,6-	0,8	1,9-	0,9-	4,0	6,8-	5,4		182
19,5-	0,3	6,9-	0,8-	2,3	1,4	3,9		47,4-	0,1-	0,6-	0,5-	0,9	3,9-	4,1		183
19,6-	0,4	5,3-	0,1-	2,6	0,2-	3,0		42,7-	0,6	0,0	0,9-	1,0	3,1-	3,1		184
22,1-	1,2	7,7-	1,0	2,1	1,3	3,4		47,3-	1,2	1,4-	0,7-	1,0	2,2-	3,4		185
24,7-	1,5	8,1-	1,4-	3,0	2,6	3,9		41,8-	0,9	4,1-	0,9-	1,8	1,2-	4,4		187
22,7-	0,1	19,5-	9,4	6,9	2,4	0,8		52,7-	0,4-	4,6-	0,9	4,9	2,6-	1,3		188
17,3-	1,9-	11,8-	2,1	1,8	1,4	6,6		46,7-	1,1-	1,6-	3,4-	0,9	2,1-	6,3		191
22,9-	0,0	3,9-	1,7	0,9	1,8-	3,1		53,0-	0,4	3,6	2,5-	0,1	4,7-	3,5		193
16,9-	0,9	8,9-	2,0	1,6	0,3	5,0		50,3-	0,4	6,1-	0,4	2,0	1,9-	5,6		194
18,3-	0,7	7,7-	1,0	2,2	0,7	3,7		44,6-	0,7	1,2-	1,0-	1,4	3,0-	3,8		

Tabelle 2. Ergebnisse der Europawahl 1984

		Wahlberechtigte		Wähler		Von den abgegebenen Stimmen waren			Von den gültigen Stimmen						
Schl.	Gemeinde					ungültig		gültig		CSU		SPD		GRÜNE	
		Anzahl	Anzahl	%	Anzahl	%	Anzahl	Anzahl	%	Anzahl	%	Anzahl	%		
		1	2	3	4	5	6	7	8	9	10	11	12		
noch Regierungsbezirk															
275 Lkr. Passau															
111	Aicha vorm Wald . . . . .	1462	443	30,3	6	1,4	437	291	66,6	92	21,1	20	4,6		
112	Aidenbach, M. . . . .	1804	763	42,3	16	2,1	747	454	60,8	227	30,4	30	4,0		
114	Aldersbach . . . . .	2698	1030	38,2	9	0,9	1021	699	68,5	214	21,0	57	5,6		
116	Bad Füssing . . . . .	3977	1661	41,8	31	1,9	1630	1108	68,0	305	18,7	90	5,5		
117	Beutelsbach . . . . .	834	284	34,1	7	2,5	277	198	71,5	39	14,1	24	8,7		
118	Breitenberg . . . . .	1515	432	28,5	8	1,9	424	311	73,3	56	13,2	23	5,4		
119	Büchlberg . . . . .	2388	766	32,1	12	1,6	754	470	62,3	207	27,5	29	3,8		
120	Eging a.See, M. . . . .	2413	775	32,1	8	1,0	767	507	66,1	188	24,5	21	2,7		
121	Fürstenstein . . . . .	2701	959	35,5	15	1,6	944	548	58,1	313	33,2	44	4,7		
122	Fürstenzell, M. . . . .	4908	2003	40,8	36	1,8	1967	1262	64,2	484	24,6	99	5,0		
124	Griesbach i.Rottal,St. . .	5288	2076	39,3	43	2,1	2033	1277	62,8	440	21,6	138	6,8		
125	Haarbach . . . . .	1892	535	28,3	20	3,7	515	374	72,6	81	15,7	32	6,2		
126	Hauzenberg, St. . . . .	8694	2675	30,8	39	1,5	2636	1425	54,1	950	36,0	138	5,2		
127	Hofkirchen, M. . . . .	2281	752	33,0	8	1,1	744	515	69,2	179	24,1	23	3,1		
128	Hutthurm, M. . . . .	3555	1108	31,2	12	1,1	1096	705	64,3	282	25,7	46	4,2		
130	Kirchham . . . . .	1274	472	37,0	11	2,3	461	304	65,9	102	22,1	22	4,8		
131	Köblarn, M. . . . .	1328	378	28,5	9	2,4	369	231	62,6	68	18,4	31	8,4		
132	Malching . . . . .	909	266	29,3	4	1,5	262	143	54,6	76	29,0	14	5,3		
133	Neuburg a.Inn . . . . .	2460	915	37,2	23	2,5	892	548	61,4	243	27,2	42	4,7		
134	Neuhaus a.Inn . . . . .	2156	1088	50,5	26	2,4	1062	712	67,0	238	22,4	46	4,3		
135	Neukirchen vorm Wald . .	1489	394	26,5	6	1,5	388	253	65,2	104	26,8	14	3,6		
137	Oberrzell, M. . . . .	2438	1061	43,5	16	1,5	1045	666	63,7	260	24,9	44	4,2		
138	Ortenburg, M. . . . .	4910	1870	38,1	26	1,4	1844	1208	65,5	414	22,5	107	5,8		
141	Pocking, St. . . . .	8308	3184	38,3	62	1,9	3122	1869	59,9	864	27,7	184	5,9		
143	Rotthalmünster, M. . . . .	3387	1350	39,9	40	3,0	1310	816	62,3	307	23,4	57	4,4		
144	Ruderting . . . . .	1869	647	34,6	14	2,2	633	383	60,5	171	27,0	39	6,2		
145	Ruhstorf a.d.Rott . . . .	4569	1966	43,0	38	1,9	1928	1214	63,0	462	24,0	92	4,8		
146	Salzweg . . . . .	3558	1298	36,5	14	1,1	1284	775	60,4	344	26,8	55	4,3		
148	Sonnen . . . . .	924	345	37,3	4	1,2	341	281	82,4	34	10,0	12	3,5		
149	Tettenweis . . . . .	1313	525	40,0	9	1,7	516	382	74,0	78	15,1	29	5,6		
150	Thyrnau . . . . .	2545	1004	39,4	7	0,7	997	687	68,9	203	20,4	46	4,6		
151	Tiefenbach . . . . .	3915	1105	28,2	9	0,8	1096	636	58,0	305	27,8	91	8,3		
152	Tittling, M. . . . .	2977	928	31,2	10	1,1	918	622	67,8	211	23,0	25	2,7		
153	Untergriesbach, M. . . . .	4141	1128	27,2	12	1,1	1116	748	67,0	243	21,8	57	5,1		
154	Vilshofen, St. . . . .	11760	4477	38,1	69	1,5	4408	2795	63,4	1085	24,6	245	5,6		
156	Wegscheid, M. . . . .	3822	1211	31,7	31	2,6	1180	846	71,7	181	15,3	77	6,5		
159	Windorf, M. . . . .	3035	899	29,6	14	1,6	885	611	69,0	179	20,2	46	5,2		
160	Witzmannsberg . . . . .	1022	200	19,6	4	2,0	196	116	59,2	59	30,1	7	3,6		
Insgesamt		120519	42973	35,7	728	1,7	42245	26990	63,9	10288	24,4	2196	5,2		
276 Lkr. Regen															
111	Achslach . . . . .	759	221	29,1	8	3,6	213	163	76,5	29	13,6	12	5,6		
113	Arnbruck . . . . .	1478	468	31,7	7	1,5	461	302	65,5	109	23,6	18	3,9		
115	Bayerisch Eisenstein . .	1182	509	43,1	4	0,8	505	288	57,0	183	36,2	17	3,4		
116	Bischofsmais . . . . .	2195	466	21,2	5	1,1	461	325	70,5	70	15,2	36	7,8		
117	Bodenmais, M. . . . .	2777	850	30,6	10	1,2	840	576	68,6	193	23,0	27	3,2		
118	Böbrach . . . . .	1166	320	27,4	7	2,2	313	239	76,4	52	16,6	7	2,2		
120	Drachselsried . . . . .	1724	511	29,6	5	1,0	506	320	63,2	132	26,1	22	4,3		
121	Frauenau . . . . .	2587	909	35,1	9	1,0	900	328	36,4	489	54,3	55	6,1		
122	Geiersthal . . . . .	1532	439	28,7	5	1,1	434	283	65,2	107	24,7	21	4,8		
123	Gotteszell . . . . .	859	225	26,2	7	3,1	218	141	64,7	44	20,2	19	8,7		
126	Kirchberg . . . . .	2911	749	25,7	12	1,6	737	524	71,1	139	18,9	29	3,9		
127	Kirchdorf i.Wald . . . .	1501	277	18,5	8	2,9	269	149	55,4	87	32,3	13	4,8		
128	Kollnburg . . . . .	2154	519	24,1	4	0,8	515	393	76,3	70	13,6	25	4,9		
129	Langdorf . . . . .	1407	435	30,9	2	0,5	433	244	56,4	144	33,3	18	4,2		
130	Lindberg . . . . .	1836	598	32,6	8	1,3	590	293	49,7	238	40,3	25	4,2		
134	Patersdorf . . . . .	1283	343	26,7	5	1,5	338	216	63,9	78	23,1	19	5,6		
135	Prackenbach . . . . .	1875	418	22,3	4	1,0	414	273	65,9	83	20,0	26	6,3		
138	Regen, St. . . . .	8506	2976	35,0	54	1,8	2922	1710	58,5	777	26,6	208	7,1		
139	Rinchnach . . . . .	2195	505	23,0	7	1,4	498	318	63,9	128	25,7	25	5,0		
142	Ruhmannsfelden, M. . . .	1578	601	38,1	10	1,7	591	419	70,9	126	21,3	13	2,2		
143	Teisnach, M. . . . .	2078	722	34,7	14	1,9	708	415	58,6	244	34,5	24	3,4		
144	Viechtach, St. . . . .	6012	1848	30,7	34	1,8	1814	1269	70,0	286	15,8	123	6,8		
146	Zachenberg . . . . .	1562	382	24,5	1	0,3	381	267	70,1	70	18,4	26	6,8		

nach Regierungsbezirken, Kreisen und Gemeinden

entfielen auf				Von den gültigen Stimmen der sonstigen Wahlvorschläge entfielen auf																Schl.		
F.D.P.		Sonstige		FRIEDEN		NPD		BP		ÖDP		FRAUEN		Zentrum		Mündige Bürger		EFP			EAP	
Anzahl	%	Anzahl	%	Anzahl	%	Anzahl	%	Anzahl	%	Anzahl	%	Anzahl	%	Anzahl	%	Anzahl	%	Anzahl	%		Anzahl	%
13	14	15	16	17	18	19	20	21	22	23	24	25	26	27	28							

Niederbayern

10	2,3	24	5,5	2	0,5	1	0,2	3	0,7	5	2	6	4	-	1	111
14	1,9	22	2,9	3	0,4	6	0,8	11	1,5	1	-	1	-	-	-	112
22	2,2	29	2,8	2	0,2	5	0,5	3	0,3	3	3	7	3	1	2	114
68	4,2	59	3,6	2	0,1	11	0,7	10	0,6	11	11	3	6	2	3	116
4	1,4	12	4,3	1	0,4	1	0,4	6	2,2	1	1	-	-	-	2	117
12	2,8	22	5,2	2	0,5	7	1,7	1	0,2	6	2	2	2	-	-	118
24	3,2	24	3,2	3	0,4	4	0,5	5	0,7	6	2	1	1	1	1	119
23	3,0	28	3,7	4	0,5	8	1,0	4	0,5	2	3	6	-	-	1	120
14	1,5	25	2,6	9	1,0	1	0,1	5	0,5	3	3	1	2	-	1	121
61	3,1	61	3,1	6	0,3	11	0,6	12	0,6	11	6	7	8	-	-	122
75	3,7	103	5,1	13	0,6	24	1,2	11	0,5	18	9	18	6	2	2	124
11	2,1	17	3,3	3	0,6	6	1,2	6	1,2	-	1	1	-	-	-	125
44	1,7	79	3,0	15	0,6	17	0,6	9	0,3	7	9	11	6	1	4	126
11	1,5	16	2,2	4	0,5	2	0,3	4	0,5	1	1	2	1	-	1	127
22	2,0	41	3,7	7	0,6	10	0,9	10	0,9	4	4	2	2	1	1	128
16	3,5	17	3,7	1	0,2	3	0,7	1	0,2	6	1	2	2	1	-	130
11	3,0	28	7,6	2	0,5	10	2,7	4	1,1	1	3	7	1	-	-	131
11	4,2	18	6,9	2	0,8	12	4,6	1	0,4	2	-	-	-	-	1	132
27	3,0	32	3,6	2	0,2	3	0,3	5	0,6	8	1	4	7	1	1	133
28	2,6	38	3,6	9	0,8	3	0,3	9	0,8	6	3	2	4	-	2	134
7	1,8	10	2,6	-	-	2	0,5	3	0,8	1	2	-	1	-	1	135
31	3,0	44	4,2	6	0,6	9	0,9	9	0,9	7	3	3	4	1	2	137
57	3,1	58	3,1	7	0,4	28	1,5	7	0,4	5	4	2	4	1	-	138
90	2,9	115	3,7	27	0,9	17	0,5	18	0,6	18	10	8	6	5	6	141
48	3,7	82	6,3	11	0,8	34	2,6	10	0,8	13	6	2	2	1	3	143
19	3,0	21	3,3	1	0,2	2	0,3	9	1,4	4	2	-	1	-	2	144
83	4,3	77	4,0	11	0,6	3	0,2	17	0,9	13	9	8	8	7	1	145
47	3,7	63	4,9	14	1,1	15	1,2	6	0,5	7	6	6	2	6	1	146
9	2,6	5	1,5	-	-	4	1,2	-	-	-	-	-	-	1	-	148
14	2,7	13	2,5	-	-	4	0,8	3	0,6	4	1	1	-	-	-	149
30	3,0	31	3,1	4	0,4	4	0,4	5	0,5	5	6	2	4	1	-	150
25	2,3	39	3,6	4	0,4	6	0,5	18	1,6	4	3	-	3	-	1	151
24	2,6	36	3,9	-	-	6	0,7	12	1,3	5	5	3	3	1	1	152
27	2,4	41	3,7	4	0,4	13	1,2	9	0,8	2	2	2	5	2	2	153
131	3,0	152	3,4	18	0,4	28	0,6	26	0,6	27	11	15	17	5	5	154
33	2,8	43	3,6	8	0,7	5	0,4	8	0,7	3	1	9	6	2	1	156
14	1,6	35	4,0	9	1,0	8	0,9	10	1,1	1	4	-	1	2	-	159
4	2,0	10	5,1	1	0,5	-	-	7	3,6	2	-	-	-	-	-	160
1201	2,8	1570	3,7	217	0,5	333	0,8	297	0,7	223	140	144	122	45	49	

276

3	1,4	6	2,8	-	-	2	0,9	1	0,5	1	-	1	-	-	1	111
12	2,6	20	4,3	1	0,2	10	2,2	5	1,1	1	2	-	1	-	-	113
5	1,0	12	2,4	1	0,2	3	0,6	3	0,6	1	1	-	3	-	-	115
8	1,7	22	4,8	3	0,7	5	1,1	8	1,7	1	1	3	-	-	1	116
21	2,5	23	2,7	3	0,4	4	0,5	3	0,4	4	3	2	2	-	2	117
3	1,0	12	3,8	1	0,3	3	1,0	3	1,0	-	3	-	2	-	-	118
15	3,0	17	3,4	1	0,2	4	0,8	2	0,4	3	-	3	4	-	-	120
15	1,7	13	1,4	5	0,6	4	0,4	1	0,1	1	1	-	-	-	1	121
12	2,8	11	2,5	2	0,5	3	0,7	2	0,5	2	-	1	1	-	-	122
7	3,2	7	3,2	1	0,5	1	0,5	3	1,4	1	1	-	-	-	-	123
11	1,5	34	4,6	3	0,4	7	0,9	10	1,4	4	2	6	-	-	2	126
4	1,5	16	5,9	2	0,7	8	3,0	5	1,9	1	-	-	-	-	-	127
7	1,4	20	3,9	3	0,6	4	0,8	7	1,4	4	2	-	-	-	-	128
11	2,5	16	3,7	3	0,7	3	0,7	3	0,7	-	1	2	2	1	1	129
14	2,4	20	3,4	5	0,8	1	0,2	4	0,7	-	2	-	4	3	1	130
9	2,7	16	4,7	1	0,3	5	1,5	3	0,9	1	1	1	4	-	-	134
15	3,6	17	4,1	-	-	4	1,0	5	1,2	3	1	2	-	-	2	135
94	3,2	133	4,6	30	1,0	22	0,8	34	1,2	10	11	6	9	4	7	138
10	2,0	17	3,4	3	0,6	5	1,0	7	1,4	1	1	-	-	-	-	139
14	2,4	19	3,2	1	0,2	-	-	10	1,7	1	1	5	-	-	1	142
9	1,3	16	2,3	5	0,7	5	0,7	1	0,1	2	1	-	1	-	1	143
61	3,4	75	4,1	5	0,3	15	0,8	24	1,3	11	9	6	2	2	1	144
10	2,6	8	2,1	2	0,5	1	0,3	2	0,5	2	-	-	-	-	1	146

n o c h   R e g i e r u n g s b e z i r k

276 Lkr. Regen

[illegible]



nach Regierungsbezirken, Kreisen und Gemeinden

Veränderung des Gesamtergebnisses gegenüber der EuW 1979							Veränderung des Gesamtergebnisses gegenüber der BW 1983							Schl.
Wahl- beteili- gung	un- gültige Stimmen	CSU	SPD	GRÜNE	F.D.P.	Sonstige	Wahl- beteili- gung	un- gültige Stimmen	CSU	SPD	GRÜNE	F.D.P.	Sonstige	
Prozentpunkte							Prozentpunkte							
44	45	46	47	48	49	50	51	52	53	54	55	56	57	

Niederbayern

17,7-	0,3	15,9-	6,8	2,8	1,0	5,3	53,9-	1,0	9,9-	3,2	2,5	0,2-	4,6	111
18,7-	1,1	10,6-	8,3	0,7	0,3-	1,8	42,6-	0,9	6,4-	4,2	0,9	1,3-	2,6	112
18,8-	0,4-	7,6-	1,8	2,8	0,7	2,3	49,3-	0,1	3,2-	0,9-	2,3	0,6-	2,5	114
12,6-	1,0	4,9-	0,8-	2,6	0,6	2,5	47,0-	1,2	2,1-	0,5-	2,0	2,4-	3,1	116
27,1-	0,9	10,9-	1,2	6,9	0,2-	3,1	51,7-	0,7	8,2-	0,1	6,1	1,8-	3,7	117
25,1-	1,1	14,8-	4,5	3,6	2,0	4,7	57,2-	0,8	10,1-	3,2	2,2	0,1	4,4	118
22,8-	0,1	9,4-	2,5	2,0	2,2	2,7	54,1-	0,9	2,8-	0,9-	1,2	0,4-	2,9	119
11,4-	0,3	7,1-	1,6	0,8	1,1	3,5	52,2-	0,0	4,2-	0,5	0,7	0,1-	3,0	120
13,6-	0,9	10,4-	4,9	3,1	0,6	1,9	50,7-	1,0	3,4-	0,4	1,7	0,9-	2,4	121
15,7-	0,9	8,5-	3,1	2,6	0,4	2,5	45,2-	0,4	1,8-	0,4	1,0	2,3-	2,7	122
17,7-	0,5	11,7-	2,7	3,2	1,4	4,4	50,0-	0,7	4,6-	1,8-	3,4	1,3-	4,3	124
29,1-	3,1	13,9-	5,4	4,5	0,9	3,0	60,5-	2,6	10,6-	3,8	4,6	0,9-	3,0	125
18,7-	0,9	12,8-	7,5	2,3	0,6	2,5	53,0-	0,6	7,4-	2,7	2,6	0,5-	2,6	126
15,7-	0,5	4,4-	2,8	0,4-	0,3	1,8	50,0-	0,0	2,4-	2,2	0,3	1,7-	1,7	127
17,5-	0,3	7,0-	1,4	2,6	0,3-	3,2	51,4-	0,0	2,3-	1,8-	1,8	1,0-	3,3	128
17,1-	1,5	10,2-	3,1	2,6	1,2	3,4	49,9-	1,8	2,3-	0,2-	1,9	2,6-	3,1	130
12,8-	1,8	16,4-	1,8	6,7	1,1	6,8	53,9-	1,0	7,7-	2,1-	4,0	1,1-	7,0	131
20,8-	0,6-	15,5-	6,2	1,3	2,5	5,5	55,5-	0,8	15,2-	6,5	3,0	0,4	5,3	132
17,9-	1,4	8,9-	4,0	2,7	0,5-	2,6	51,1-	1,8	7,4-	4,2	1,5	1,3-	3,0	133
18,3-	0,7	8,3-	1,9	2,3	0,8	3,2	38,9-	1,0	0,8-	1,5-	1,3	2,4-	3,3	134
25,3-	0,5	13,7-	8,6	1,7	0,9	2,5	56,1-	0,2	6,3-	3,4	1,3	0,7-	2,3	135
13,1-	0,6	7,5-	2,6	1,1	0,3	3,5	44,0-	0,8	2,5-	0,4-	0,9	1,8-	3,8	137
20,7-	0,6	8,8-	3,4	2,6	0,4	2,4	49,3-	0,7	3,6-	1,1	2,2	2,0-	2,3	138
17,8-	0,7	6,3-	0,6	2,4	0,4	3,0	46,5-	0,9	3,7-	0,5	1,9	1,8-	3,2	141
16,5-	1,1	10,0-	2,4	1,2	0,9	5,6	45,9-	1,8	5,8-	2,2	0,7	2,1-	5,0	143
13,1-	1,1	10,6-	4,5	2,7	0,6	2,8	51,5-	1,5	7,3-	3,8	0,6	0,0	2,8	144
16,1-	0,8	7,0-	0,5-	2,6	1,6	3,4	44,4-	0,9	3,5-	0,9-	1,9	0,9-	3,6	145
17,9-	0,6	7,8-	0,0	1,7	1,8	4,3	51,2-	0,1	6,0-	1,2	0,7	0,0	4,3	146
22,3-	0,3-	10,6-	5,3	2,2	2,2	0,9	52,4-	0,8	6,2-	2,9	2,0	0,1	1,1	148
14,1-	0,1	9,5-	2,6	2,8	1,7	2,4	46,9-	0,2	2,6-	0,7-	3,0	1,4-	1,6	149
21,6-	0,3	4,3-	1,9-	2,2	1,2	2,7	48,8-	0,4-	0,4-	2,8-	1,0	0,6-	2,9	150
19,9-	0,1-	12,2-	4,1	6,1	1,2-	3,1	54,3-	0,1	8,5-	2,5	3,4	0,4-	3,0	151
13,6-	0,5-	6,8-	1,8	0,9	1,1	3,0	50,1-	0,2-	1,9-	0,8-	0,1-	0,7-	3,4	152
21,0-	0,1	12,1-	5,9	2,9	0,6	2,7	55,2-	0,2	7,0-	2,2	2,1	0,5-	3,1	153
13,4-	0,7	3,6-	0,2	0,4-	1,1	2,7	46,0-	0,6	0,3-	2,3-	0,7	0,9-	2,8	154
21,9-	2,0	15,5-	6,5	4,7	1,0	3,2	56,7-	1,5	12,2-	5,2	3,4	0,3	3,1	156
17,8-	0,9	8,1-	2,9	2,0	0,2-	3,4	55,1-	0,6	6,3-	1,3	2,2	0,7-	3,5	159
23,9-	1,5	6,2-	0,7	2,6	1,1-	3,9	60,3-	0,4-	6,0-	0,8-	0,6	1,5	4,7	160
17,6-	0,7	9,0-	2,9	2,3	0,7	3,1	49,9-	0,7	4,6-	0,7	1,8	1,0-	3,2	

276

28,7-	1,0	13,1-	7,3	4,1	0,7	0,9	53,0-	2,6	7,5-	3,3	2,7	1,2-	2,6	111
10,4-	0,7	13,2-	7,9	2,4	1,8	1,1	50,4-	1,1	5,1-	3,5	0,8	2,2-	2,9	113
15,8-	0,8-	0,9-	1,4-	1,6	0,5-	1,2	44,1-	0,4	0,1	2,0-	1,7	2,0-	2,2	115
8,5-	0,1	11,6-	3,1	6,7	2,0-	3,8	57,1-	0,6	12,7-	3,9	6,1	1,7-	4,4	116
15,4-	0,1-	5,4-	0,9	1,5	0,9	2,2	50,7-	0,7	2,2-	1,0	0,8	1,8-	2,3	117
17,0-	1,4	4,9-	0,2-	0,7	0,6	3,8	57,0-	1,1	2,1-	0,3	0,2	2,0-	3,5	118
10,0-	0,1	13,8-	8,3	1,9	1,3	2,3	50,7-	0,3	10,4-	5,7	1,9	0,7	2,1	120
9,3-	0,4	6,9-	0,7	4,5	0,7	0,9	46,9-	0,4	1,8-	2,1-	2,8	0,1-	1,1	121
14,5-	0,8	8,8-	3,4	2,3	1,7	1,5	55,8-	0,2	10,3-	5,6	1,8	1,1	1,7	122
20,1-	2,8	12,0-	2,7	6,6	0,8	1,9	56,4-	1,4	13,3-	4,3	5,7	0,6	2,8	123
16,7-	0,3	7,3-	1,1	2,5	0,0	3,7	54,1-	1,0	9,2-	3,1	2,2	0,5-	4,4	126
12,5-	2,0	14,9-	6,1	3,9	0,8	4,0	56,0-	1,5	12,8-	5,9	2,3	1,2-	5,7	127
23,6-	0,3-	9,7-	4,5	2,9	0,1-	2,4	58,2-	0,1	5,1-	2,3	2,1	1,4-	2,2	128
5,9-	0,1-	7,4-	1,8	2,1	0,4	3,1	55,5-	0,8-	1,3-	4,9-	1,5	1,7	3,1	129
12,8-	0,9-	4,9-	1,5-	2,6	1,0	2,8	47,9-	0,0	4,1-	0,1-	1,2	0,1	3,0	130
11,4-	0,4	15,0-	5,0	4,1	1,8	4,1	52,6-	0,4	9,9-	5,2	2,3	0,8-	3,3	134
16,1-	0,4	11,6-	3,8	3,9	2,8	0,9	59,3-	0,1	5,2-	1,9-	3,7	0,1	3,2	135
14,6-	0,6	10,7-	1,4	4,9	0,9	3,5	46,2-	0,8	7,3-	0,7	3,7	0,9-	3,8	138
15,2-	0,8	13,8-	7,0	3,9	0,5	2,4	56,8-	0,7	6,2-	1,5	2,5	0,3-	2,5	139
15,4-	0,4	8,2-	5,9	0,1-	0,8	1,5	43,8-	0,5	5,8-	5,1	0,9-	1,2-	2,8	142
13,9-	1,2	8,4-	5,0	1,8	0,3	1,5	49,2-	0,8	7,9-	6,3	1,2	0,9-	1,3	143
12,6-	1,0	5,8-	0,7-	2,7	1,4	2,5	50,2-	1,1	3,1-	1,7-	3,2	1,5-	3,2	144
15,1-	1,2-	9,7-	2,6	4,9	1,0	1,2	54,3-	1,0-	7,2-	1,2	4,6	0,1-	1,5	146

Tabelle 2. Ergebnisse der Europawahl 1984

		Wahl- berech- tigte		Wähler		Von den abgegebenen Stimmen waren			Von den gültigen Stimmen					
Schl.	Gemeinde					ungültig   gültig			CSU		SPD		GRÜNE	
		Anzahl	%	Anzahl	%	Anzahl	Anzahl	%	Anzahl	%	Anzahl	%		
		1	2	3	4	5	6	7	8	9	10	11	12	
noch Regierungsbezirk														
276 noch Lkr. Regen														
148	Zwiesel, St. . . . .	8150	2944	36,1	37	1,3	2907	1517	52,2	1007	34,6	181	6,2	
	Insgesamt	59307	18235	30,7	267	1,5	17968	10972	61,1	4885	27,2	989	5,5	
277 Lkr. Rottal-Inn														
111	Arnstorf, M. . . . .	4198	1560	37,2	57	3,7	1503	1103	73,4	222	14,8	78	5,2	
112	Bayerbach . . . . .	1204	357	29,7	3	0,8	354	216	61,0	86	24,3	18	5,1	
113	Birnabach . . . . .	3902	1069	27,4	23	2,2	1046	692	66,2	200	19,1	46	4,4	
114	Dietersburg . . . . .	2113	610	28,9	9	1,5	601	410	68,2	104	17,3	29	4,8	
116	Eggenfelden, St. . . . .	8644	3570	41,3	52	1,5	3518	2086	59,3	1010	28,7	121	3,4	
117	Eggldham . . . . .	1773	412	23,2	7	1,7	405	287	70,9	83	20,5	15	3,7	
118	Erling . . . . .	1498	547	36,5	14	2,6	533	348	65,3	122	22,9	15	2,8	
119	Falkenberg . . . . .	2579	850	33,0	29	3,4	821	627	76,4	85	10,4	34	4,1	
121	Gangkofen, M. . . . .	4798	2093	43,6	29	1,4	2064	1580	76,6	220	10,7	63	3,1	
122	Geratskirchen . . . . .	413	153	37,0	2	1,3	151	116	76,8	12	7,9	3	2,0	
124	Hebertsfelden . . . . .	2700	872	32,3	17	1,9	855	569	66,5	162	18,9	34	4,0	
126	Johanniskirchen . . . . .	1806	494	27,4	9	1,8	485	348	71,8	91	18,8	18	3,7	
127	Julbach . . . . .	1395	503	36,1	7	1,4	496	301	60,7	127	25,6	25	5,0	
128	Kirchdorf a. Inn . . . . .	2966	984	33,2	9	0,9	975	614	63,0	254	26,1	59	6,1	
131	Malgersdorf . . . . .	704	295	41,9	3	1,0	292	222	76,0	39	13,4	10	3,4	
133	Massing, M. . . . .	2182	805	36,9	13	1,6	792	578	73,0	131	16,5	25	3,2	
134	Mitterskirchen . . . . .	1190	286	24,0	11	3,8	275	191	69,5	42	15,3	17	6,2	
138	Pfarrkirchen, St. . . . .	7946	2734	34,4	40	1,5	2694	1712	63,5	566	21,0	143	5,3	
139	Postmünster . . . . .	1746	674	38,6	18	2,7	656	479	73,0	98	14,9	13	2,0	
140	Reut . . . . .	1239	421	34,0	9	2,1	412	293	71,1	47	11,4	19	4,6	
141	Rimbach . . . . .	666	264	39,6	1	0,4	263	207	78,7	18	6,8	8	3,0	
142	Roßbach . . . . .	2151	551	25,6	8	1,5	543	410	75,5	72	13,3	28	5,2	
144	Schöna . . . . .	1195	360	30,1	4	1,1	356	237	66,6	49	13,8	20	5,6	
145	Simbach a. Inn, St. . . . .	6852	2495	36,4	47	1,9	2448	1578	64,5	519	21,2	141	5,8	
147	Stubenberg . . . . .	968	280	28,9	14	5,0	266	166	62,4	42	15,8	20	7,5	
148	Tann, M. . . . .	2540	874	34,4	23	2,6	851	597	70,2	119	14,0	29	3,4	
149	Triftern, M. . . . .	4021	1148	28,6	38	3,3	1110	745	67,1	200	18,0	45	4,1	
151	Unterdietfurt . . . . .	1453	476	32,8	6	1,3	470	338	71,9	79	16,6	21	4,5	
152	Wittibreut . . . . .	1403	388	27,7	10	2,6	378	254	67,2	45	11,9	27	7,1	
153	Wurmannsquick, M. . . . .	2459	832	33,8	23	2,8	809	559	69,1	101	12,5	52	6,4	
154	Zeilarn . . . . .	1527	473	31,0	9	1,9	464	336	72,4	52	11,2	23	5,0	
	Insgesamt	80231	27430	34,2	544	2,0	26886	18199	67,7	4996	18,6	1199	4,5	
278 Lkr. Straubing-Bogen														
112	Aholting . . . . .	833	340	40,8	4	1,2	336	249	74,1	57	17,0	9	2,7	
113	Aiterhofen . . . . .	1969	861	43,7	13	1,5	848	674	79,5	96	11,3	13	1,5	
116	Ascha . . . . .	811	288	35,5	1	0,3	287	204	71,1	54	18,8	14	4,9	
117	Atting . . . . .	822	361	43,9	3	0,8	358	258	72,1	62	17,3	9	2,5	
118	Bogen, St. . . . .	6074	2547	41,9	41	1,6	2506	1629	65,0	535	21,3	125	5,0	
120	Falkenfels . . . . .	579	230	39,7	2	0,9	228	178	78,1	24	10,5	8	3,5	
121	Feldkirchen . . . . .	1204	495	41,1	7	1,4	488	354	72,5	81	16,6	20	4,1	
123	Geiselhöring, St. . . . .	4351	2021	46,4	58	2,9	1963	1418	72,2	356	18,1	79	4,0	
129	Haibach . . . . .	1583	632	39,9	29	4,6	603	467	77,4	73	12,1	13	2,2	
134	Haselbach . . . . .	970	322	33,2	5	1,6	317	214	67,5	55	17,4	20	6,3	
139	Hunderdorf . . . . .	2259	622	27,5	10	1,6	612	380	62,1	139	22,7	36	5,9	
140	Irlbach . . . . .	881	334	37,9	4	1,2	330	211	63,9	65	19,7	16	4,8	
141	Kirchroth . . . . .	2135	930	43,6	27	2,9	903	703	77,9	136	15,1	20	2,2	
143	Konzell . . . . .	1291	493	38,2	20	4,1	473	319	67,4	99	20,9	27	5,7	
144	Laberweinting . . . . .	2521	1223	48,5	15	1,2	1209	976	80,8	124	10,3	43	3,6	
146	Leiblfing . . . . .	2594	1194	46,0	10	0,8	1184	884	74,7	146	12,3	47	4,0	
147	Loitzendorf . . . . .	462	171	38,7	2	1,2	169	144	85,2	13	7,7	5	3,0	
148	Mallersdorf-Pfaffenb. M. . . . .	4670	2438	52,2	31	1,3	2407	1843	76,6	323	13,4	67	2,8	
149	Marlitzsching . . . . .	963	246	25,5	6	2,4	240	162	67,5	50	20,8	6	2,5	
151	Nitterfels, M. . . . .	1568	742	47,3	18	2,4	724	495	68,4	138	19,1	38	5,2	
154	Neukirchen . . . . .	1152	358	31,1	5	1,4	353	232	65,7	64	18,1	19	5,4	
159	Niederswinkling . . . . .	1280	391	30,5	5	1,3	386	287	74,4	49	12,7	18	4,7	
167	Oberschneiding . . . . .	1777	819	46,1	13	1,6	806	691	85,7	70	8,7	9	1,1	
170	Parkstetten . . . . .	1678	596	35,5	15	2,5	581	378	65,1	136	23,4	24	4,1	

nach Regierungsbezirken, Kreisen und Gemeinden

entfielen auf				Von den gültigen Stimmen der sonstigen Wahlvorschläge entfielen auf																		
F.D.P.		Sonstige		FRIEDEN		NPD		BP		ÖDP		FRAUEN		Zentrum		Mündige		EFP		EAP		Schl.
Anzahl	%	Anzahl	%	Anzahl	%	Anzahl	%	Anzahl	%	Anzahl	%	Anzahl	%	Anzahl	%	Anzahl	%	Anzahl	%	Anzahl	%	
13	14	15	16	17	18	19	20	21	22	23	24	25	26	27	28							

Wiederbayern

																		276
89	3,1	113	3,9	33	1,1	20	0,7	24	0,8	12	5	6	9	2	2	148		
459	2,6	663	3,7	114	0,6	139	0,8	170	0,9	67	49	44	44	12	24			
																		277
39	2,6	61	4,1	10	0,7	15	1,0	28	1,9	2	2	2	1	1	-	111		
14	4,0	20	5,6	1	0,3	10	2,8	4	1,1	1	3	-	1	-	-	112		
48	4,6	60	5,7	12	1,1	13	1,2	16	1,5	5	4	4	4	1	1	113		
26	4,3	32	5,3	2	0,3	5	0,8	11	1,8	2	1	5	3	2	1	114		
104	3,0	197	5,6	45	1,3	49	1,4	44	1,3	19	15	12	6	3	4	116		
9	2,2	11	2,7	1	0,2	4	1,0	3	0,7	-	1	-	2	-	-	117		
20	3,8	28	5,3	4	0,8	8	1,5	6	1,1	1	2	4	2	1	-	118		
23	2,8	52	6,3	6	0,7	13	1,6	17	2,1	1	4	3	4	1	3	119		
84	4,1	117	5,7	7	0,3	14	0,7	42	2,0	18	4	17	8	1	6	121		
8	5,3	12	7,9	1	0,7	1	0,7	7	4,5	-	2	1	-	-	-	122		
44	5,1	46	5,4	12	1,4	4	0,5	10	1,2	8	2	6	2	1	1	124		
9	1,9	19	3,9	5	1,0	3	0,6	8	1,6	-	1	1	-	1	-	125		
21	4,2	22	4,4	3	0,6	4	0,8	10	2,0	1	-	1	2	-	1	127		
20	2,1	28	2,9	4	0,4	4	0,4	7	0,7	3	-	3	1	4	2	128		
7	2,4	14	4,8	4	1,4	-	-	6	2,1	-	2	-	1	1	-	131		
23	2,9	35	4,4	7	0,9	9	1,1	7	0,9	4	2	1	-	3	2	133		
5	1,8	20	7,3	2	0,7	5	1,8	6	2,2	1	3	-	-	-	3	134		
116	4,3	157	5,8	23	0,9	20	0,7	33	1,2	25	12	17	10	8	9	138		
38	5,8	28	4,3	1	0,2	7	1,1	10	1,5	1	2	2	2	2	1	139		
26	6,3	27	6,6	3	0,7	6	1,5	12	2,9	1	1	1	3	-	-	140		
6	2,3	24	9,1	1	0,4	6	2,3	11	4,2	-	6	-	-	-	-	141		
18	3,3	15	2,8	1	0,2	1	0,2	5	0,9	2	2	-	3	1	-	142		
23	6,5	27	7,6	1	0,3	2	0,6	8	2,2	2	5	5	2	1	1	144		
107	4,4	103	4,2	12	0,5	21	0,9	32	1,3	6	7	6	5	11	3	145		
14	5,3	24	9,0	1	0,4	6	2,3	8	3,0	2	5	2	-	-	-	147		
53	6,2	53	6,2	8	0,9	15	1,8	12	1,4	1	4	4	6	-	3	148		
48	4,3	72	6,5	12	1,1	11	1,0	31	2,8	4	6	4	4	-	-	149		
13	2,8	20	4,3	3	0,6	4	0,8	6	1,3	1	-	3	2	1	-	151		
24	6,3	28	7,4	3	0,8	5	1,3	18	4,8	1	-	-	1	-	-	152		
37	4,6	50	7,4	6	0,7	7	0,9	24	3,0	5	2	13	1	-	2	153		
22	4,7	31	6,7	3	0,6	3	0,6	12	2,6	2	4	1	2	1	3	154		
1049	3,9	1443	5,4	204	0,8	275	1,0	454	1,7	119	104	118	78	45	46			
																		278
6	1,8	15	4,5	7	2,1	2	0,6	3	0,9	-	1	1	-	1	-	112		
25	2,9	40	4,7	4	0,5	5	0,6	9	1,1	2	11	7	1	-	1	113		
5	1,7	10	3,5	-	-	2	0,7	5	1,7	1	1	1	-	-	-	116		
15	4,2	14	3,9	2	0,6	-	-	5	1,4	-	1	-	-	6	-	117		
129	5,1	88	3,5	21	0,8	15	0,6	17	0,7	10	8	7	6	2	2	118		
8	2,5	10	4,4	1	0,4	-	-	7	3,1	-	2	-	-	-	-	120		
14	2,9	19	3,9	3	0,6	4	0,8	5	1,0	2	2	2	1	-	-	121		
37	1,9	73	3,7	12	0,6	11	0,6	22	1,1	7	6	8	5	2	-	123		
22	3,6	28	4,6	5	0,8	7	1,2	8	1,3	2	1	3	1	-	1	129		
7	2,2	21	6,6	4	1,3	4	1,3	6	1,9	2	1	2	1	1	-	134		
34	5,6	23	3,8	4	0,7	3	0,5	5	0,8	1	3	2	3	-	2	139		
19	5,8	19	5,8	3	0,9	3	0,9	6	1,8	-	2	2	3	-	-	140		
14	1,6	30	3,3	3	0,3	4	0,4	8	0,9	6	3	4	2	-	-	141		
7	1,5	21	4,4	5	1,1	3	0,6	5	1,1	2	-	1	5	-	-	143		
40	3,3	25	2,1	4	0,3	3	0,2	12	1,0	-	2	2	2	-	-	144		
35	3,0	72	6,1	11	0,8	24	2,0	16	1,4	11	2	5	1	2	-	146		
2	1,2	5	3,0	2	1,2	-	-	1	0,8	-	-	2	-	-	-	147		
89	3,7	85	3,5	8	0,3	12	0,5	21	0,9	13	6	13	6	4	2	148		
5	2,1	17	7,1	-	-	3	1,3	3	1,3	2	-	6	2	-	1	149		
17	2,3	36	5,0	6	0,8	10	1,4	4	0,6	7	2	3	3	1	-	151		
18	5,1	20	5,7	3	0,6	3	0,8	6	1,7	-	2	2	3	-	1	154		
16	4,1	16	4,1	1	0,3	1	0,3	6	1,6	3	2	1	-	1	1	159		
15	1,9	21	2,6	5	0,6	3	0,4	4	0,5	4	2	1	1	1	-	167		
13	2,2	30	5,2	3	0,3	3	0,5	7	1,2	2	5	5	4	-	1	170		

Tabelle 2. Ergebnisse der Europawahl 1984

		Briefwähler						Von den gültigen Stimmen der Briefwähler entfielen auf											
		in %						Von den abgegebenen Stimmen waren											
		ins- der !nen Stimmen waren						CSU		SPD		GRÜNE		F.D.P.		Sonstige			
		ge- Wahl- ! ungültig !gültig																	
		samtberrech-																	
		tigten !Anzahl! % !Anzahl						Anzahl! %		Anzahl! %		Anzahl! %		Anzahl! %		Anzahl! %			
		29 ! 30 ! 31 ! 32! 33						34 ! 35		36 ! 37		38 ! 39		40 ! 41		42 ! 43			
Schl.	Gemeinde																		

n o c h   R e g i e r u n g s b e z i r k

276 noch Lkr. Regen

148	Zwiesel, St. . . . .	380	4,7	3	0,8	377	210	55,7	94	24,9	33	8,8	21	5,6	19	5,0
	Insgesamt	1694	2,9	24	1,4	1670	1023	61,3	356	21,3	131	7,8	80	4,8	80	4,8

277 Lkr. Rottal-Inn

111	Arnstorf, M. . . . .	264	6,3										
112	Bayerbach . . . . .	62	5,1	-	-	62	47	75,8	8	12,9	4	6,5	- - 3 4,8
113	Birnbach . . . . .	109	2,8	-	-	109	72	66,1	19	17,4	4	3,7	3 2,8 11 10,1
114	Dietersburg . . . . .	57	2,7										
116	Eggenfelden, St. . . . .	580	6,7	3	0,5	577	341	59,1	148	25,6	29	5,0	18 3,1 41 7,1
117	Eggldham . . . . .	39	2,2										
118	Ering . . . . .	59	3,9										
119	Falkenberg . . . . .	48	1,9										
121	Gangkofen, M. . . . .	134	2,8	1	0,7	133	103	77,4	12	9,0	8	6,0	6 4,5 4 3,0
122	Geratskirchen . . . . .	-	-	-	-	-	-	-	-	-	-	-	- -
124	Hebertsfelden . . . . .	59	2,2										
126	Johanniskirchen . . . . .	26	1,4										
127	Julbach . . . . .	26	1,9										
128	Kirchdorf a.Inn . . . . .	96	3,2										
131	Malgersdorf . . . . .	18	2,6										
133	Massing, M. . . . .	59	2,7										
134	Mitterskirchen . . . . .	19	1,6										
138	Pfarrkirchen, St. . . . .	479	6,0										
139	Postmünster . . . . .	115	6,6	1	0,9	114	74	64,9	26	22,8	2	1,8	9 7,9 3 2,6
140	Reut . . . . .	8	0,6										
141	Rimbach . . . . .	4	0,6										
142	Roßbach . . . . .	-	-	-	-	-	-	-	-	-	-	-	- -
144	Schönau . . . . .	33	2,8										
145	Simbach a.Inn, St. . . . .	421	6,1	1	0,2	420	301	71,7	57	13,6	15	3,6	23 5,5 24 5,7
147	Stubenberg . . . . .	17	1,8										
148	Tann, M. . . . .	95	3,7										
149	Triftern, M. . . . .	67	1,7										
151	Unterdietfurt . . . . .	17	1,2										
152	Wittibreit . . . . .	23	1,6										
153	Wurmannsquick, M. . . . .	55	2,2										
154	Zeilarn . . . . .	23	1,5										
	Insgesamt	3012	3,8	56	1,9	2956	1979	66,9	511	17,3	166	5,6	114 3,9 186 6,3

## 278 Lkr. Straubing-Bogen

[illegible]

nach Regierungsbezirken, Kreisen und Gemeinden

Veränderung des Gesamtergebnisses gegenüber der EuW 1979								Veränderung des Gesamtergebnisses gegenüber der BW 1983								Schl.
Wahl- beteili- gung	un- gültige Stimmen	CSU	SPD	GRÜNE	F.D.P.	Sonstige		Wahl- beteili- gung	un- gültige Stimmen	CSU	SPD	GRÜNE	F.D.P.	Sonstige		
Prozentpunkte								Prozentpunkte								
44	45	46	47	48	49	50		51	52	53	54	55	56	57		
Niederbayern																
9,9-	0,5	9,2-	1,5	4,1	0,8	2,9		45,9-	0,4	4,3-	0,4-	2,3	1,0-	3,4		276
13,7-	0,5	9,6-	2,9	3,4	0,8	2,5		50,7-	0,6	6,7-	2,0	2,6	0,7-	3,0		148
																277
18,9-	2,7	9,9-	1,3	3,8	1,5	3,4		51,8-	1,8	2,8-	0,6-	1,8	2,0-	3,7		111
18,9-	0,5-	15,0-	6,1	2,0	2,9	4,0		57,9-	0,4	8,1-	0,1-	2,2	0,7	5,3		112
26,2-	0,8	16,2-	5,2	3,0	3,1	4,9		55,5-	1,5	8,7-	1,6	1,6	0,1	5,4		113
24,1-	0,5	13,9-	5,4	2,4	1,2	4,8		56,1-	0,9	7,8-	1,7	2,2	0,9-	4,7		114
21,4-	0,5	7,0-	0,3	1,4	0,5	4,8		45,5-	0,8	2,5-	0,4-	0,2	2,3-	5,0		116
24,8-	1,1	13,6-	8,8	1,9	1,1	1,7		59,5-	1,0	1,7-	2,0	0,2	1,5-	1,1		117
21,5-	1,2	10,6-	3,6	0,9	1,4	4,8		51,1-	1,5	7,7-	4,7	1,2-	0,6-	4,8		118
31,1-	2,0	12,0-	2,2	3,1	1,0	5,7		58,0-	2,4	7,1-	0,0	2,0	0,3-	5,4		119
22,3-	0,3	10,1-	1,0	1,7	2,5	5,1		44,9-	0,7	5,1-	0,4-	1,1	0,8-	5,4		121
26,0-	0,3-	18,7-	5,0	1,6	4,1	7,9		55,8-	0,5	14,9-	5,7	0,4	0,7	7,9		122
22,7-	1,3	12,8-	3,2	2,5	2,3	4,7		51,4-	1,1	7,2-	1,6	0,8	0,5-	5,1		124
25,6-	0,3	9,2-	4,4	2,4	0,7-	3,2		58,2-	0,4	5,2-	2,2	0,9	1,2-	3,4		126
20,3-	0,6	13,0-	3,1	3,0	2,6	4,3		51,3-	0,6	6,2-	1,4	1,9	0,8-	3,6		127
19,4-	0,4	9,2-	3,4	4,1	0,1-	2,1		51,8-	0,4	2,8-	0,0	2,0	1,5-	2,5		128
20,9-	0,0	12,6-	3,7	2,7	1,7	4,6		47,0-	0,5	7,6-	3,0	0,9	1,1-	4,6		131
21,1-	0,0	8,1-	1,9	1,5	0,6	4,1		50,4-	0,8	0,5-	1,1-	1,0	3,3-	3,8		133
34,9-	2,3	18,9-	6,2	4,5	1,5	6,8		65,3-	2,9	11,7-	4,4	3,5	3,3-	7,2		134
22,4-	0,6	10,3-	1,9	2,2	0,9	5,2		49,1-	0,7	1,6-	2,9-	1,7	2,4-	5,1		138
25,7-	2,0	8,7-	1,5	0,3	3,5	3,5		48,8-	1,4	4,4-	0,6	0,2	0,2-	3,8		139
31,3-	1,0	16,1-	4,1	2,3	3,7	6,0		55,5-	1,0	12,7-	2,7	1,0	2,6	6,3		140
32,0-	0,8-	10,9-	0,7	1,3	0,3-	9,1		52,1-	0,6-	4,4-	1,1-	0,3-	2,0-	7,7		141
18,4-	0,8	8,4-	2,4	2,8	1,3	2,0		56,2-	0,5	6,6-	1,0	3,2	0,1-	2,5		142
23,6-	0,4	19,3-	4,4	3,1	5,0	6,9		56,5-	0,2	12,9-	2,2	1,6	2,2	6,9		144
17,9-	0,7	6,5-	1,1-	2,7	1,3	3,7		48,1-	1,2	1,6-	2,2-	1,1	1,0-	3,7		145
24,0-	4,8	14,8-	0,8-	4,0	3,7	8,0		54,1-	3,4	11,1-	0,1-	3,5	0,5-	8,2		147
22,8-	1,9	9,6-	0,3-	1,4	4,0	4,5		51,8-	1,7	3,4-	1,4-	0,4	1,1-	5,5		148
20,6-	2,0	13,7-	4,1	2,0	1,7	5,9		54,8-	2,7	6,9-	0,9	1,1	0,7-	5,6		149
30,9-	0,1-	11,0-	4,2	3,1	0,3	3,5		55,5-	0,1	6,2-	1,5	2,6	1,7-	3,9		151
25,6-	1,5	19,0-	5,3	3,6	3,0	7,0		58,1-	0,7	15,5-	4,5	3,3	0,7	7,0		152
28,4-	1,7	15,6-	1,2	4,2	3,1	7,1		51,6-	1,5	11,7-	0,5	4,0	0,4	6,9		153
27,5-	0,9	12,3-	1,1	2,3	2,9	6,0		57,1-	1,0	9,2-	0,3	1,5	1,4	6,0		154
22,9-	0,9	11,1-	2,5	2,4	1,6	4,7		51,7-	1,1	5,4-	0,4	1,4	1,1-	4,8		278
																279
18,5-	0,4	2,4-	1,0-	1,4	1,8-	3,9		47,4-	0,4	4,0-	0,3	0,9	1,0-	3,8		112
17,5-	0,1-	6,9-	1,9	0,1-	0,6	4,3		44,9-	0,8	2,2	2,7-	0,0	3,8-	4,2		113
16,8-	0,5-	5,8-	0,4-	3,1	0,7	2,5		46,8-	0,5-	0,1	2,7-	2,5	2,9-	3,0		116
17,5-	0,3-	5,3-	0,3	0,5	1,1	3,5		46,1-	0,4-	2,4-	0,7	0,7	2,2-	3,1		117
16,7-	0,5	6,5-	0,2-	2,2	1,6	2,8		43,1-	0,7	2,4-	2,3-	1,9	0,2-	2,9		118
12,7-	0,5-	5,4-	0,9-	2,0	0,9	3,3		43,2-	1,2-	2,3-	2,5-	0,0	1,1	3,7		120
25,0-	0,9	6,7-	1,8	0,8	0,7	3,4		46,5-	0,5	1,6-	1,6-	1,2	1,4-	3,4		121
19,2-	2,0	3,5-	2,3-	2,6	0,1	2,9		42,4-	1,9	2,6	5,2-	1,6	2,3-	3,3		123
12,9-	2,9	7,5-	2,2	0,2	1,8	3,2		47,9-	3,2	4,8-	0,7-	0,6	1,3	3,5		129
20,1-	0,4	5,6-	1,0-	1,8	1,2-	6,0		51,3-	1,4	3,1-	0,8-	2,2	3,4-	5,1		134
23,1-	0,6	12,9-	3,7	3,2	3,0	3,1		52,2-	0,1-	4,0-	1,1-	3,2	0,5-	2,6		139
7,6-	1,0-	5,1-	6,3-	2,3	4,0	5,0		36,1-	0,3-	1,5	7,3-	0,9	0,1-	5,0		140
19,6-	1,5	5,2-	1,8	0,6	0,1	2,8		44,9-	2,0	2,0-	1,5	0,2	2,5-	2,9		141
19,3-	3,8	4,7-	5,8	4,9	0,5-	5,5-		47,2-	3,2	5,7-	3,5	2,8	2,4-	1,7		143
18,4-	0,5	3,6-	0,7-	2,6	0,2	1,6		40,9-	0,4-	3,7	4,4-	2,4	3,1-	1,5		144
16,7-	0,2-	8,3-	0,0	2,1	1,1	5,3		43,5-	0,2-	4,0-	0,7-	2,1	2,0-	4,8		146
21,8-	1,2	5,4-	2,2	1,4	0,8	1,0		45,3-	0,1	3,7	0,0	0,8	2,4-	2,0-		147
16,6-	0,2	3,6-	1,5-	1,1	0,8	3,2		36,9-	0,3	2,8	3,9-	0,4	2,1-	2,8		148
15,2-	0,5-	6,8-	0,2	0,6	0,3-	6,3		52,1-	0,3-	6,0-	0,6	0,3-	0,4-	6,1		149
19,1-	1,2	1,6-	3,3-	1,3	0,5-	4,0		41,6-	0,5	4,2	5,4-	0,8	3,7-	4,1		151
8,6-	0,0	10,7-	2,6	0,9	3,0	4,3		51,5-	0,3-	4,9-	0,6-	2,1	0,2	3,2		154
20,6-	1,0	8,3-	2,7	1,3	0,8	3,4		54,5-	0,6-	3,4-	1,6-	2,0	0,7-	3,6		159
18,9-	1,0	1,3-	1,2-	0,6-	0,6	2,5		43,7-	0,8	1,9	1,7-	0,2-	2,0-	2,1		167
15,0-	1,1	9,2-	2,7	2,0	0,2	4,2		50,5-	1,1	2,1-	0,7-	1,6	3,5-	4,8		170

Tabelle 2. Ergebnisse der Europawahl 1984

Schl.	Gemeinde	Von den gültigen Stimmen											
		Wahl- berech- tigte	Wähler	Von den abgegebenen Stimmen waren			CSU	SPD	GRÜNE				
				ungültig	gültig								
		Anzahl	Anzahl	%	Anzahl	%	Anzahl	Anzahl	%	Anzahl	%	Anzahl	%
		1	2	3	4	5	6	7	8	9	10	11	12

noch Regierungsbezirk

278 noch Lkr. Straubing-Bogen

171	Perasdorf . . . . .	494	154	31,2	3	1,9	151	112	74,2	23	15,2	2	1,3
172	Perkam . . . . .	857	291	34,0	3	1,0	288	212	73,6	53	18,4	7	2,4
177	Rain . . . . .	1256	410	32,6	6	1,5	404	280	69,3	83	20,5	14	3,5
178	Rattenberg . . . . .	1323	375	28,3	13	3,5	362	228	63,0	72	19,9	21	5,8
179	Rattiszell . . . . .	1002	374	37,3	10	2,7	364	297	81,6	21	5,8	16	4,4
182	Salching . . . . .	1227	527	43,0	6	1,1	521	360	69,1	119	22,8	9	1,7
184	Sankt Englmar . . . . .	1021	427	41,8	7	1,6	420	281	66,9	108	25,7	13	3,1
187	Schwarzach, M. . . . .	1669	654	39,2	6	0,9	648	464	71,6	104	16,0	29	4,5
189	Stallwang . . . . .	1056	396	37,5	11	2,8	385	298	77,4	50	13,0	14	3,6
190	Steinach . . . . .	1541	497	32,3	2	0,4	495	344	69,5	85	17,2	36	7,3
192	Straßkirchen . . . . .	2127	848	39,9	16	1,9	832	566	68,0	188	22,6	27	3,2
197	Wiesenfelden . . . . .	2368	916	38,7	9	1,0	907	692	76,3	134	14,8	30	3,3
198	Windberg . . . . .	661	218	33,0	5	2,3	213	147	69,0	32	15,0	11	5,2
	Insgesamt	61009	24741	40,6	441	1,8	24300	17631	72,6	4017	16,5	914	3,8

279 Lkr. Dingolfing-Landau

112	Dingolfing, St. . . . .	10421	4799	46,1	55	1,1	4744	2484	52,4	1647	34,7	284	6,0
113	Eichendorf, M. . . . .	4887	1946	39,8	36	1,8	1910	1285	67,3	471	24,7	48	2,5
115	Frontenhausen, M. . . . .	2474	1059	42,8	12	1,1	1047	697	66,6	258	24,6	20	1,9
116	Gottfrieding . . . . .	1232	476	38,6	5	1,1	471	303	64,3	123	26,1	15	3,2
122	Landau a.d.Isar, St. . . . .	8834	3970	44,9	59	1,5	3911	2422	61,9	1035	26,5	181	4,6
124	Loiching . . . . .	2030	917	45,2	10	1,1	907	608	67,0	201	22,2	49	5,4
125	Mamming . . . . .	1753	747	42,6	12	1,6	735	519	70,6	143	19,5	36	4,9
126	Marklkofen . . . . .	2425	1082	44,6	12	1,1	1070	667	62,3	279	26,1	53	5,0
127	Mengkofen . . . . .	3355	1594	47,5	41	2,6	1553	1161	74,8	239	15,4	61	3,9
128	Moosthenning . . . . .	2718	955	35,1	16	1,7	939	573	61,0	225	24,0	57	6,1
130	Niederviehbach . . . . .	1422	676	47,5	14	2,1	662	425	64,2	155	23,4	37	5,6
132	Pilsting, M. . . . .	4290	1824	42,5	28	1,5	1796	1251	69,7	375	20,9	62	3,5
134	Reisbach, M. . . . .	4631	2240	48,4	24	1,1	2216	1621	73,1	418	18,9	71	3,2
135	Simbach, M. . . . .	2577	1092	42,4	20	1,8	1072	794	74,1	183	17,1	39	3,6
137	Wallersdorf, M. . . . .	4300	1657	38,5	17	1,0	1640	1203	73,4	297	18,1	43	2,6
	Insgesamt	57349	25034	43,7	361	1,4	24673	16013	64,9	6049	24,5	1056	4,3

nach Regierungsbezirken, Kreisen und Gemeinden

entfielen auf				Von den gültigen Stimmen der sonstigen Wahlvorschläge entfielen auf																		
F.D.P.		Sonstige		FRIEDEN		NPD		BP		ÖDP		FRAUEN		Zentrum		Mündige		EFP		EAP		
																Bürger						Schl.
Anzahl	%	Anzahl	%	Anzahl	%	Anzahl	%	Anzahl	%	Anzahl	%	Anzahl	%	Anzahl	%	Anzahl	%	Anzahl	%	Anzahl	%	
13	14	15	16	17	18	19	20	21	22	23	24	25	26	27	28							

Niederbayern

															278	
10	6,6	4	2,6	-	-	-	-	2	1,3	1	-	1	-	-	-	171
10	3,5	6	2,1	-	-	2	0,7	2	0,7	1	1	-	-	-	-	172
8	2,0	19	4,7	6	1,5	2	0,5	3	0,7	3	-	1	2	2	-	177
25	6,9	16	4,4	2	0,6	2	0,6	7	1,9	2	-	3	-	-	-	178
12	3,3	18	4,9	2	0,5	4	1,1	6	1,6	1	-	2	2	-	1	179
13	2,5	20	3,8	2	0,4	4	0,8	-	-	2	6	2	1	3	-	182
9	2,1	9	2,1	-	-	2	0,5	3	0,7	1	1	2	-	-	-	184
31	4,8	20	3,1	2	0,3	2	0,3	5	0,8	-	4	2	2	2	1	187
12	3,1	11	2,9	2	0,5	4	1,0	1	0,3	1	1	-	1	1	-	189
16	3,2	14	2,8	3	0,6	1	0,2	2	0,4	-	3	1	-	4	-	190
24	2,9	27	3,2	2	0,2	6	0,7	9	1,1	4	2	-	4	-	-	192
16	1,8	35	3,9	5	0,6	7	0,8	10	1,1	2	1	6	3	-	1	197
10	4,7	13	6,1	2	0,9	2	0,9	3	1,4	3	1	1	1	-	-	198
788	3,2	950	3,9	145	0,6	163	0,7	244	1,0	98	85	101	66	33	15	
															279	
104	2,2	225	4,7	43	0,9	80	1,7	31	0,7	7	23	10	16	6	9	112
50	2,6	56	2,9	6	0,3	12	0,6	10	0,5	7	5	6	4	2	4	113
23	2,2	49	4,7	11	1,1	10	1,0	16	1,5	3	4	2	2	1	-	115
13	2,8	17	3,6	2	0,4	2	0,4	2	0,4	5	2	2	1	-	1	116
103	2,6	170	4,3	37	0,9	44	1,1	31	0,8	15	16	8	9	2	8	122
17	1,9	32	3,5	7	0,8	8	0,9	7	0,8	1	2	4	1	1	1	124
15	2,0	22	3,0	6	0,8	4	0,5	4	0,5	2	3	1	2	-	-	125
27	2,5	44	4,1	9	0,8	6	0,6	18	1,7	1	8	-	-	-	2	126
31	2,0	61	3,9	12	0,8	11	0,7	20	1,3	4	2	7	4	-	1	127
36	3,8	48	5,1	12	1,3	8	0,9	9	1,0	4	6	6	1	-	2	128
13	2,0	32	4,8	4	0,6	7	1,1	10	1,5	1	2	4	2	1	1	130
41	2,3	67	3,7	15	0,8	11	0,6	13	0,7	4	10	9	2	2	1	132
38	1,7	68	3,1	12	0,5	8	0,4	16	0,7	9	3	8	9	3	-	134
29	2,7	27	2,5	3	0,3	4	0,4	10	0,9	3	2	2	2	-	1	135
38	2,3	59	3,6	13	0,8	21	1,3	12	0,7	5	4	-	3	-	1	137
578	2,3	977	4,0	192	0,8	236	1,0	209	0,8	71	92	69	58	18	32	

Tabelle 2. Ergebnisse der Europawahl 1984

Schl.	Gemeinde	Briefwähler				Von den gültigen Stimmen der Briefwähler entfielen auf													
		ins-ge-samt	in % der Wahlberech-	! Von den abgegebenen Stimmen waren ungültig !	! Von den abgegebenen Stimmen waren gültig !	CSU	%	SPD	%	GRÜNE	%	F.D.P.	%	Sonstige	%				
		!	!	!	!														
		29	30	31	32	33	34	35	36	37	38	39	40	41	42	43			

noch Regierungsbezirk

278 noch Lkr. Straubing-Bogen

171	Perasdorf . . . . .	10	2,0																
172	Perkam . . . . .	44	5,1																
177	Rain . . . . .	15	1,2																
178	Rattenberg . . . . .	43	3,3																
179	Rattiszell . . . . .	18	1,8																
182	Salching . . . . .	39	3,2																
184	Sankt Englmar . . . . .	34	3,3																
187	Schwarzach, M. . . . .	91	5,5																
189	Stallwang . . . . .	13	1,2																
190	Steinach . . . . .	28	1,8																
192	Straßkirchen . . . . .	89	4,2																
197	Wiesenfelden . . . . .	27	1,1																
198	Windberg . . . . .	12	1,8																
	Insgesamt	2088	3,4	34	1,6	2054	1477	71,9	296	14,4	104	5,1	65	3,2	112	5,5			

279 Lkr. Dingolfing-Landau

112	Dingolfing, St. . . . .	412	4,0	1	0,2	411	259	63,0	85	20,7	35	8,5	19	4,6	13	3,2			
113	Eichendorf, M. . . . .	184	3,8	1	0,5	183	122	66,7	43	23,5	7	3,8	4	2,2	7	3,8			
115	Frontenhausen, M. . . . .	129	5,2	2	1,6	127	91	71,7	21	16,5	3	2,4	3	2,4	9	7,1			
116	Gottfrieding . . . . .	49	4,0	-	-	49	38	77,6	6	12,2	-	-	2	4,1	3	6,1			
122	Landau a.d.Isar, St. . . . .	455	5,2	1	0,2	454	286	63,0	103	22,7	29	6,4	15	3,3	21	4,6			
124	Loiching . . . . .	39	1,9																
125	Mamming . . . . .	76	4,3	-	-	76	50	65,8	16	21,1	8	10,5	1	1,3	1	1,3			
126	Marklkofen . . . . .	91	3,8	1	1,1	90	52	57,8	18	20,0	9	10,0	5	5,6	6	6,7			
127	Mengkofen . . . . .	190	5,7																
128	Moosthenning . . . . .	43	1,6																
130	Niederviehbach . . . . .	33	2,3																
132	Pilsting, M. . . . .	177	4,1	6	3,4	171	128	74,9	20	11,7	9	5,3	4	2,3	10	5,8			
134	Reisbach, M. . . . .	226	4,9	1	0,4	225	175	77,8	35	15,6	10	4,4	1	0,4	4	1,8			
135	Simbach, M. . . . .	89	3,5	-	-	89	69	77,5	14	15,7	4	4,5	2	2,2	-	-			
137	Wallersdorf, M. . . . .	138	3,2	-	-	138	109	79,0	16	11,6	8	5,8	4	2,9	1	0,7			
	Insgesamt	2331	4,1	16	0,7	2315	1617	69,8	413	17,8	136	5,9	62	2,7	87	3,8			



nach Regierungsbezirken, Kreisen und Gemeinden

Veränderung des Gesamtergebnisses gegenüber der EuW 1979							Veränderung des Gesamtergebnisses gegenüber der BW 1983							
Wahl- beteili- gung	un- gültige Stimmen	CSU	SPD	GRÜNE	F.D.P.	Sonstige	Wahl- beteili- gung	un- gültige Stimmen	CSU	SPD	GRÜNE	F.D.P.	Sonstige	Schl.
Prozentpunkte							Prozentpunkte							
44	45	46	47	48	49	50	51	52	53	54	55	56	57	

Niederbayern

15,3-	0,3-	3,5-	5,4	3,2-	0,8	0,4	55,2-	0,7	3,1-	0,3	0,6-	1,8	1,6	171
19,8-	0,3	2,7-	0,3-	0,1	1,7	1,2	53,1-	0,1	1,9	1,0-	0,0	2,6-	1,7	172
18,2-	0,1	10,4-	4,0	2,2	0,2	4,0	52,7-	0,1	5,2-	3,2	0,5	2,5-	4,0	177
15,7-	2,5	4,7	1,7	5,6	3,9	16,0-	54,2-	1,9	7,5-	2,0	4,0	1,2	0,4	178
28,7-	2,5	7,3-	0,5-	2,6	1,3	3,9	54,6-	1,5	2,3-	4,1-	2,5	0,5-	4,3	179
12,9-	0,0	2,0-	0,3-	0,1-	0,3-	2,5	43,4-	0,6	0,4	0,9-	0,7-	2,3-	3,3	182
16,4-	0,4	4,3-	1,8	1,9	1,0	0,5-	42,9-	0,2-	2,4-	0,1	1,0	0,4-	1,5	184
10,2-	0,4-	3,8-	1,7-	2,9	1,4	1,3	44,4-	0,7-	2,1-	2,8-	2,1	0,5	2,4	187
17,7-	0,8	4,4-	1,0-	2,5	1,3	1,6	46,3-	1,7	1,8	3,8-	0,9	1,2-	2,3	189
16,3-	0,2-	6,7-	1,4-	4,6	1,3	2,2	51,7-	0,4-	1,7-	2,6-	3,1	1,0-	2,2	190
22,9-	1,3	1,0	3,5-	0,4-	0,3	2,5	48,0-	0,8	3,3	3,9-	1,0	2,7-	2,2	192
16,3-	0,2-	9,1-	4,5	1,8	0,6	2,2	47,4-	0,0	4,7-	1,6	1,4	1,6-	3,3	197
13,2-	0,2-	9,3-	4,2	4,2-	3,3	6,1	46,5-	1,5	2,3-	5,2-	2,9	0,2	4,4	198
17,5-	0,7	5,1-	0,0	1,7	0,8	2,5	45,6-	0,6	0,6-	2,1-	1,3	1,6-	3,0	
12,6-	0,0	6,8-	0,5	3,2	0,9-	4,0	38,9-	0,1-	1,5-	2,2-	1,5	1,9-	4,0	112
15,6-	1,2	7,9-	2,2	1,5	1,7	2,6	45,3-	0,8	2,2-	0,7	0,2	1,2-	2,5	113
16,0-	0,7	2,7-	1,9-	0,2	0,3	4,1	40,7-	0,2-	1,6	2,8-	0,5-	1,9-	3,6	115
16,1-	0,3	7,3-	1,7	1,9	1,0	2,8	48,1-	0,3	3,3-	0,5	1,1	1,1-	2,8	116
15,2-	0,7	7,5-	2,1	2,2	0,0	3,1	40,4-	0,4	2,4-	0,3	0,6	2,0-	3,4	122
12,4-	0,2	11,0-	4,0	4,2	0,2-	3,0	43,3-	0,1	2,3-	0,2	0,9	1,4-	2,6	124
13,5-	0,5	6,0-	0,4	3,8	0,9-	2,7	44,3-	0,4	1,0	3,5-	1,4	1,2-	2,3	125
17,6-	0,4-	4,4-	1,8-	3,4	0,9-	3,7	39,5-	0,4	0,7-	2,9-	2,5	1,9-	3,0	126
17,6-	1,2	3,8-	1,7-	2,5	0,3-	3,2	43,2-	1,0	2,9	4,0-	1,9	4,0-	3,2	127
21,7-	0,1-	11,2-	0,8	4,3	2,0	4,2	51,8-	0,6	5,0-	2,3-	3,2	0,5-	4,5	128
16,1-	1,4	10,0-	2,2	2,8	0,6	4,4	41,2-	0,3	5,8-	2,3	1,3	1,8-	4,0	130
16,9-	0,4	6,1-	0,6	2,0	0,5	3,0	43,7-	0,5	0,5-	1,8-	1,2	2,0-	3,2	132
20,2-	0,1-	6,0-	1,9	1,2	0,2	2,7	39,9-	0,1	0,0	1,5-	0,3	1,6-	2,8	134
22,3-	1,0	6,3-	1,8	2,5	0,7	1,3	44,5-	0,6	2,5-	0,2-	1,8	0,9-	1,8	135
15,5-	0,1-	3,0-	1,1-	1,0	0,4	2,6	46,8-	0,0	1,5	3,1-	0,4	1,7-	2,8	137
16,1-	0,4	6,8-	1,0	2,4	0,1	3,3	42,5-	0,3	1,3-	1,3-	1,2	1,8-	3,3	

278

279

Tabelle 2. Ergebnisse der Europawahl 1984

Schl.	Gemeinde	Von den gültigen Stimmen														
		Wähler			Von den abgegebenen			CSU			SPD			GRÜNE		
		Stimmen waren			Stimmen waren											
		ungültig			gültig											
		Anzahl	Anzahl	%	Anzahl	%	Anzahl	Anzahl	%	Anzahl	%	Anzahl	%			
		1	2	3	4	5	6	7	8	9	10	11	12			

## Regierungsbezirk

## Kreisfreie Städte

361	Amberg . . . . .	33572	17028	50,7	220	1,3	16808	9791	58,3	4774	28,4	1185	7,1
362	Regensburg . . . . .	92018	41581	45,2	481	1,2	41100	23564	57,3	11059	26,9	3191	7,8
363	Weiden i.d.OPf. . . . .	33726	17022	50,5	255	1,5	16767	9388	56,0	5269	31,4	1079	6,4
	Insgesamt	159316	75631	47,5	956	1,3	74675	42743	57,2	21102	28,3	5455	7,3

## 371 Lkr. Amberg-Sulzbach

111	Ammerthal . . . . .	1037	527	50,8	7	1,3	520	373	71,7	81	15,6	18	3,5
113	Auerbach i.d.OPf., St. .	6747	3380	50,1	42	1,2	3338	2017	60,4	1076	32,2	116	3,5
116	Birgland . . . . .	1191	478	40,1	12	2,5	466	275	59,0	81	17,4	46	9,9
118	Ebermannsdorf . . . . .	1372	703	51,2	6	0,9	697	442	63,4	174	25,0	45	6,5
119	Edelsfeld . . . . .	1134	486	42,9	10	2,1	476	259	54,4	124	26,1	29	6,1
120	Ensdorf . . . . .	1467	821	56,0	12	1,5	809	589	72,8	137	16,9	41	5,1
121	Freihung, M. . . . .	1999	1137	56,9	18	1,6	1119	793	70,9	223	19,9	49	4,4
122	Freudenberg . . . . .	2512	1367	54,4	22	1,6	1345	1031	76,7	199	14,8	56	4,2
123	Gebenbach . . . . .	514	307	59,7	8	2,6	299	227	75,9	40	13,4	23	7,7
126	Hahnbach, M. . . . .	3379	1954	57,8	30	1,5	1924	1378	71,6	356	18,5	109	5,7
127	Hirschau, St. . . . .	4821	2634	54,6	52	2,0	2582	1410	54,6	897	34,7	150	5,8
128	Hirschbach . . . . .	967	347	35,9	6	1,7	341	170	49,9	109	32,0	25	7,3
129	Hohenburg, M. . . . .	1243	633	50,9	18	2,8	615	499	81,1	58	9,4	31	5,0
131	Illschwang . . . . .	1104	470	42,6	3	0,6	467	314	67,2	74	15,8	30	6,4
132	Kastl, M. . . . .	1825	1059	58,0	14	1,3	1045	784	75,0	114	10,9	97	9,3
135	Königstein, M. . . . .	1264	577	45,6	11	1,9	566	315	55,7	160	28,3	36	6,4
136	Kümmersbruck . . . . .	5783	3069	53,1	34	1,1	3035	1609	53,0	1147	37,8	151	5,0
140	Etzelwang . . . . .	1139	441	38,7	5	1,1	436	222	50,9	135	31,0	31	7,1
141	Neukirchen b.Sulzb.Ros .	2034	937	46,1	14	1,5	923	502	54,4	227	24,6	66	7,2
144	Poppenricht . . . . .	2274	1236	54,4	23	1,9	1213	662	54,6	417	34,4	75	6,2
146	Rieden, M. . . . .	1699	869	51,1	10	1,2	859	557	64,8	250	29,1	24	2,8
148	Schmidmühlen, M. . . . .	1733	842	48,6	4	0,5	838	600	71,6	181	21,6	33	3,9
150	Schnaittenbach, St. . . .	3332	1685	50,6	25	1,5	1660	960	57,8	527	31,7	87	5,2
151	Sulzbach-Rosenberg, St. .	14837	7501	50,6	91	1,2	7410	3528	47,6	2800	37,8	516	7,0
154	Ursensollen . . . . .	2081	1141	54,8	26	2,3	1115	862	77,3	157	14,1	44	3,9
156	Vilseck, St. . . . .	4328	2125	49,1	32	1,5	2093	1589	75,9	334	16,0	91	4,3
157	Weigendorf . . . . .	891	338	37,9	6	1,8	332	188	56,6	96	28,9	16	4,8
	Insgesamt	72707	37064	51,0	541	1,5	36523	22155	60,7	10174	27,9	2035	5,6

## 372 Lkr. Cham

112	Arnschwang . . . . .	1320	351	26,6	7	2,0	344	235	68,3	56	16,3	23	6,7
113	Arrach . . . . .	1947	487	25,0	-	-	487	251	51,5	166	34,1	36	7,4
115	Blaibach . . . . .	1433	430	30,0	6	1,4	424	262	61,8	124	29,2	16	3,8
116	Cham, St. . . . .	12749	5182	40,6	89	1,7	5093	3294	64,7	1062	20,9	346	6,8
117	Chamerau . . . . .	1799	526	29,2	11	2,1	515	287	55,7	149	28,9	39	7,6
124	Eschlkam, M. . . . .	2531	659	26,0	11	1,7	648	483	74,5	93	14,4	30	4,6
125	Falkenstein, M. . . . .	2296	938	40,9	13	1,4	925	694	75,0	120	13,0	51	5,5
126	Furth i.Wald, St. . . . .	7706	2782	36,1	39	1,4	2743	1753	63,9	664	24,2	144	5,2
128	Gleißenberg . . . . .	573	171	29,8	5	2,9	166	101	60,8	42	25,3	11	6,6
130	Grafenwiesen . . . . .	1208	362	30,0	3	0,8	359	201	56,0	126	35,1	15	4,2
135	Hohenwarth . . . . .	1649	508	30,8	3	0,6	505	322	63,8	127	25,1	26	5,1
137	Kötzting, St. . . . .	5440	1822	33,5	31	1,7	1791	1089	60,8	419	23,4	123	6,9
138	Lam, M. . . . .	2530	819	32,4	17	2,1	802	455	56,7	246	30,7	50	6,2
142	Michelsneukirchen . . . .	1076	453	42,1	7	1,5	446	345	77,4	48	10,8	30	6,7
143	Miltach . . . . .	1665	491	29,5	10	2,0	481	312	64,9	100	20,8	35	7,3
144	Neukirchen b.Hl.Blut, M .	3167	798	25,2	6	0,8	792	555	70,1	147	18,6	41	5,2
146	Pemfling . . . . .	1520	459	30,2	16	3,5	443	339	76,5	60	13,5	23	5,2
147	Pöding . . . . .	679	334	49,2	2	0,6	332	227	68,4	70	21,1	19	5,7
149	Reichenbach . . . . .	453	231	51,0	4	1,7	227	168	74,0	38	16,7	8	3,5
150	Rettenbach . . . . .	1044	371	35,5	10	2,7	361	277	76,7	47	13,0	16	4,4
151	Rimbach . . . . .	1399	441	31,5	5	1,1	436	246	56,4	122	28,0	28	6,4
153	Roding, St. . . . .	7480	3175	42,4	62	2,0	3113	2335	75,0	486	15,6	106	3,4
154	Rötz, St. . . . .	2608	1194	45,8	19	1,6	1175	942	80,2	148	12,6	35	3,0
155	Runding . . . . .	1636	419	25,6	3	0,7	416	260	62,5	112	26,9	27	6,5
157	Schönthal . . . . .	1414	546	38,6	13	2,4	533	427	80,1	54	10,1	24	4,5
158	Schorndorf . . . . .	1367	454	33,2	12	2,6	442	335	75,8	68	15,4	21	4,8

nach Regierungsbezirken, Kreisen und Gemeinden

entfielen auf				Von den gültigen Stimmen der sonstigen Wahlvorschläge entfielen auf																		
F.D.P.		Sonstige		FRIEDEN		NPD		BP		ÖDP		FRAUEN		Zentrum		Mündige!		EFP		EAP		
																Bürger!						Schl.
Anzahl	%	Anzahl	%	Anzahl	%	Anzahl	%	Anzahl	%	Anzahl	%	Anzahl	%	Anzahl	%	Anzahl	%	Anzahl	%	Anzahl	%	
13	14	15	16	17	18	19	20	21	22	23	24	25	26	27	28							

Oberpfalz

424	2,5	634	3,8	139	0,8	143	0,9	71	0,4	83	55	74	32	18	19	361
1421	3,5	1865	4,5	375	0,9	305	0,7	246	0,6	356	155	204	109	76	39	362
443	2,6	588	3,5	103	0,6	117	0,7	56	0,3	109	49	75	37	27	15	363
2288	3,1	3087	4,1	617	0,8	565	0,8	373	0,5	548	259	353	178	121	73	

371

30	5,8	18	3,5	1	0,2	1	0,2	4	0,8	3	3	4	1	1	-	111
50	1,5	79	2,4	16	0,5	14	0,4	28	0,8	2	6	6	7	-	-	113
31	6,7	33	7,1	4	0,9	21	4,5	4	0,9	-	-	2	-	1	1	116
9	1,3	27	3,9	5	0,7	3	0,4	7	1,0	1	6	4	1	-	-	118
43	9,0	21	4,4	2	0,4	7	1,5	5	1,1	2	3	2	-	-	-	119
12	1,5	30	3,7	-	-	7	0,9	4	0,5	3	4	7	1	1	3	120
24	2,1	30	2,7	4	0,4	7	0,6	4	0,4	5	4	4	2	-	-	121
23	1,7	36	2,7	2	0,1	7	0,5	8	0,6	7	3	4	3	1	1	122
1	0,3	8	2,7	1	0,3	1	0,3	2	0,7	-	1	2	-	-	1	123
33	1,7	48	2,5	10	0,5	8	0,4	4	0,2	6	6	10	4	-	-	126
68	2,6	57	2,2	15	0,6	11	0,4	7	0,3	4	3	11	4	-	2	127
21	6,2	16	4,7	3	0,9	3	0,9	3	0,9	2	4	-	1	-	-	128
9	1,5	18	2,9	2	0,3	2	0,3	5	0,8	1	2	2	2	-	2	129
35	7,5	14	3,0	1	0,2	1	0,2	3	0,6	-	2	4	1	-	2	131
20	1,9	30	2,9	10	1,0	2	0,2	2	0,2	8	2	4	1	-	1	132
31	5,5	24	4,2	1	0,2	12	2,1	3	0,5	5	1	-	1	1	-	135
44	1,4	84	2,8	13	0,4	13	0,4	14	0,5	10	6	16	7	2	3	136
28	6,4	20	4,6	7	1,6	9	2,1	2	0,5	-	1	-	-	1	-	140
89	9,6	39	4,2	12	1,3	8	0,9	2	0,2	7	4	2	4	-	-	141
14	1,2	45	3,7	7	0,6	16	1,3	5	0,4	4	-	5	4	1	3	144
6	0,7	22	2,6	1	0,1	7	0,8	7	0,8	2	2	2	-	1	-	146
4	0,5	20	2,4	4	0,5	3	0,4	5	0,6	3	-	1	2	1	1	148
29	1,7	57	3,4	3	0,2	14	0,8	10	0,6	9	9	6	4	-	2	150
302	4,1	264	3,6	66	0,9	55	0,7	36	0,5	29	23	17	21	7	10	151
26	2,3	26	2,3	4	0,4	5	0,4	7	0,6	3	4	1	1	-	1	154
19	0,9	60	2,9	6	0,3	5	0,2	17	0,8	5	6	11	9	-	1	156
15	4,5	17	5,1	1	0,3	6	1,8	3	0,9	2	1	-	-	1	3	157
1016	2,8	1143	3,1	201	0,6	248	0,7	201	0,6	123	106	127	81	19	37	

372

14	4,1	16	4,7	1	0,3	4	1,2	3	0,9	3	1	2	1	-	1	112
16	3,3	18	3,7	4	0,8	5	1,0	6	1,2	1	1	-	1	-	-	113
8	1,9	14	3,3	1	0,2	-	-	4	0,9	2	2	4	-	-	1	115
135	2,7	256	5,0	66	1,3	47	0,9	47	0,9	32	23	20	13	2	6	116
11	2,1	29	5,6	3	0,6	4	0,8	7	1,4	3	5	3	3	1	-	117
14	2,2	28	4,3	2	0,3	6	0,9	12	1,9	2	3	1	2	-	-	124
19	2,1	41	4,4	6	0,6	2	0,2	10	1,1	11	1	7	2	1	1	125
57	2,1	125	4,6	29	1,1	27	1,0	34	1,2	10	9	7	5	3	1	126
4	2,4	8	4,8	-	-	3	1,8	2	1,2	1	-	1	1	-	-	128
6	1,7	11	3,1	6	1,7	-	-	3	0,8	1	-	-	1	-	-	130
12	2,4	18	3,6	5	1,0	-	-	1	0,2	2	-	2	6	-	2	135
59	3,3	101	5,6	34	1,9	5	0,3	24	1,3	9	9	7	6	5	2	137
18	2,2	33	4,1	3	0,4	5	0,6	4	0,5	8	6	3	2	1	1	138
9	2,0	14	3,1	2	0,4	1	0,2	1	0,2	1	2	7	-	-	-	142
12	2,5	22	4,6	3	0,6	3	0,6	5	1,0	3	1	-	4	2	1	143
11	1,4	38	4,8	9	1,1	7	0,9	12	1,5	5	1	3	1	-	-	144
2	0,5	19	4,3	1	0,2	4	0,9	1	0,2	1	3	6	3	-	-	146
8	2,4	8	2,4	1	0,3	-	-	2	0,6	1	1	1	2	-	-	147
5	2,2	8	3,5	3	1,3	1	0,4	2	0,9	-	1	-	-	1	-	149
4	1,1	17	4,7	4	1,1	3	0,8	1	0,3	3	-	2	3	1	-	150
16	3,7	24	5,5	5	1,1	2	0,5	8	1,8	3	2	1	1	2	-	151
95	3,1	91	2,9	10	0,3	15	0,5	13	0,4	20	5	16	4	3	5	153
19	1,6	31	2,6	8	0,7	7	0,6	4	0,3	2	2	1	2	2	3	154
8	1,9	9	2,2	2	0,5	1	0,2	-	-	3	2	-	-	-	1	155
6	1,1	22	4,1	3	0,6	3	0,6	2	0,4	2	1	6	1	1	3	157
8	1,8	10	2,3	3	0,7	3	0,7	2	0,5	-	2	-	-	-	-	158

Regierungsbezirk

361	Amberg . . . . .	2692	8,0	40	1,5	2652	1702	64,2	496	18,7	256	9,7	78	2,9	120	4,5
362	Regensburg . . . . .	7846	8,5	59	0,8	7787	4824	61,9	1595	20,5	624	8,0	306	3,9	438	5,6
363	Weiden i.d.OPf. . . . .	3046	9,0	33	1,1	3013	1703	56,5	862	28,6	206	6,8	105	3,5	137	4,5
	Insgesamt	13584	8,5	132	1,0	13452	8229	61,2	2953	22,0	1086	8,1	489	3,6	695	5,2

111	Ammerthal . . . . .	48	4,6													
113	Auerbach i.d.OPf., St. .	547	8,1	3	0,5	544	409	75,2	99	18,2	8	1,5	6	1,1	22	4,0
116	Birgland . . . . .	10	0,8													
118	Ebermannsdorf . . . . .	56	4,1													
119	Edelsfeld . . . . .	23	2,0													
120	Ensdorf . . . . .	103	7,0													
121	Freihung, M. . . . .	60	3,0	-	-	60	39	65,0	6	10,0	8	13,3	6	10,0	1	1,7
122	Freudenberg . . . . .	53	2,1	-	-	53	42	79,2	3	5,7	5	9,4	3	5,7	-	-
123	Gebenbach . . . . .	28	5,4													
126	Hahnbach, M. . . . .	107	3,2													
127	Hirschau, St. . . . .	217	4,5	1	0,5	216	138	63,9	51	23,6	17	7,9	7	3,2	3	1,4
128	Hirschbach . . . . .	21	2,2													
129	Hohenburg, M. . . . .	8	0,6													
131	Illschwang . . . . .	16	1,4													
132	Kastl, M. . . . .	90	4,9	-	-	90	61	67,8	9	10,0	13	14,4	2	2,2	5	5,6
135	Königstein, M. . . . .	31	2,5													
136	Kümmersbruck . . . . .	226	3,9	3	1,3	223	126	56,5	64	28,7	18	8,1	5	2,2	10	4,5
140	Etzelwang . . . . .	29	2,5													
141	Neukirchen b.Sulzb.Ros .	49	2,4													
144	Poppenricht . . . . .	74	3,3	3	4,1	71	36	50,7	21	29,6	5	7,0	6	8,5	3	4,2
146	Rieden, M. . . . .	38	2,2	-	-	38	27	71,1	5	13,2	4	10,5	-	-	2	5,3
148	Schmidmühlen, M. . . . .	57	3,3													
150	Schnaittenbach, St. . .	91	2,7	-	-	91	48	52,7	27	29,7	10	11,0	3	3,3	3	3,3
151	Sulzbach-Rosenberg, St. .	843	5,7	7	0,8	836	425	50,8	250	29,9	83	9,9	43	5,1	35	4,2
154	Ursensollen . . . . .	47	2,3													
156	Vilseck, St. . . . .	150	3,5	2	1,3	148	117	79,1	11	7,4	9	6,1	5	3,4	6	4,1
157	Weigendorf . . . . .	15	1,7													
	Insgesamt	3037	4,2	23	0,8	3014	1910	63,4	663	22,0	225	7,5	105	3,5	111	3,7

[illegible]

nach Regierungsbezirken, Kreisen und Gemeinden

Veränderung des Gesamtergebnisses gegenüber der EuW 1979							Veränderung des Gesamtergebnisses gegenüber der BW 1983							Schl.
Wahl- beteili- gung	un- gültig Stimmen	CSU	SPD	GRÜNE	F.D.P.	Sonstige	Wahl- beteili- gung	un- gültig Stimmen	CSU	SPD	GRÜNE	F.D.P.	Sonstige	
Prozentpunkte							Prozentpunkte							
44	45	46	47	48	49	50	51	52	53	54	55	56	57	

Oberpfalz

11,4-	0,5	3,5-	2,7-	4,2	1,0-	3,1	34,9-	0,5	2,8	4,5-	1,7	3,0-	3,1	361
12,1-	0,6	6,3-	1,4-	4,1	0,3-	3,9	39,2-	0,5	1,2-	2,4-	2,2	2,2-	3,6	362
10,8-	0,7	5,7-	0,9-	4,2	0,7-	3,0	37,1-	0,6	0,8	3,8-	2,6	2,4-	2,8	363
11,6-	0,6	5,6-	1,5-	4,1	0,5-	3,5	37,8-	0,5	0,1	3,1-	2,1	2,4-	3,3	

371

15,3-	0,2-	7,3-	0,4	1,6	2,6	2,8	39,7-	0,5	2,3-	2,5-	0,1-	2,0	3,0	111
16,9-	0,8	4,0-	0,1	1,8	0,1	2,0	40,1-	0,3	0,9	2,9-	1,3	1,2-	1,9	113
7,2-	1,6	17,8-	2,3	8,8	0,0	6,9	46,4-	1,2	11,9-	4,7	5,3	4,3-	6,2	116
12,6-	0,3	9,3-	1,4	5,1	0,7-	3,6	37,5-	0,0	2,7-	0,5-	2,7	2,9-	3,6	118
3,6-	1,5	2,6-	2,9	3,1	7,0-	3,6	42,8-	1,4	4,8-	1,2	3,1	3,2-	3,7	119
14,1-	0,8	3,5-	2,5-	3,7	0,7-	3,0	35,9-	0,3	1,1-	1,8-	1,5	1,0-	2,4	120
13,5-	1,2	5,1-	0,9	2,7	0,5-	2,0	30,9-	1,0	1,9	1,6-	0,6	2,8-	1,9	121
15,1-	1,2	6,7-	1,1	2,6	0,5	2,5	38,4-	0,7	0,6-	1,8-	1,4	1,3-	2,4	122
16,5-	2,0	3,8-	1,9-	4,6	0,5-	1,6	32,3-	1,7	0,2-	1,5-	2,4	2,1-	1,4	123
11,8-	0,9	6,5-	0,7	3,9	0,2-	2,0	34,6-	0,7	0,6	2,1-	1,7	2,1-	1,9	126
13,5-	0,9	3,9-	0,4-	3,8	1,3-	1,7	35,4-	1,0	2,4-	0,7	1,8	2,0-	1,7	127
9,5-	1,0	6,8-	0,6	5,4	2,1-	3,0	46,1-	0,9	9,8-	1,5	4,3	0,6	3,4	128
16,6-	1,3	7,6-	1,0	4,1	0,5	2,0	38,4-	1,1	0,3	0,6-	0,3-	1,8-	2,3	129
8,5-	0,2	1,8-	2,2-	5,4	4,5-	3,0	43,9-	0,3	4,5	4,0-	3,0	5,6-	1,9	131
13,6-	0,6	10,2-	0,3	6,9	0,5	2,6	33,2-	0,8	1,9-	1,4-	3,5	2,8-	2,7	132
11,3-	1,1	8,7-	1,5	4,6	1,3-	4,1	40,4-	0,8	3,9-	0,2	3,7	3,4-	3,5	135
10,5-	0,4	7,3-	2,2	3,3	0,6-	2,3	36,7-	0,2	3,9-	2,8	1,2	2,0-	1,9	136
10,3-	0,3	6,8-	3,7-	6,0	0,1	4,4	44,9-	0,6	4,8-	1,1-	3,1	1,0-	3,8	140
10,2-	1,1	5,2-	2,6-	5,3	1,1-	3,6	39,9-	0,7	1,3-	3,5-	1,8	0,7-	3,6	141
13,2-	1,2	9,0-	1,9	4,5	0,5-	3,1	37,5-	1,0	2,8-	0,5	1,2	1,9-	3,1	144
17,1-	0,0	3,9-	0,4-	2,2	0,1-	2,1	37,9-	0,3	1,2-	0,0	0,5	1,3-	2,0	146
16,1-	0,4-	6,6-	2,4	2,7	0,5-	2,0	40,4-	0,0	3,5-	2,8	0,6	1,6-	1,7	148
15,1-	0,4	8,2-	1,7	3,4	0,3	2,7	39,0-	0,6	1,9-	0,6-	1,1	1,4-	2,5	150
11,4-	0,5	1,4-	4,6-	5,0	2,0-	3,0	39,0-	0,4	0,0	4,0-	2,3	1,2-	3,1	151
13,9-	1,4	10,1-	5,0	2,3	0,6	2,1	35,6-	1,7	5,1-	2,8	1,0	0,8-	2,0	154
15,3-	0,6	2,7-	1,5-	3,0	1,2-	2,5	38,6-	0,1-	0,5-	2,0-	1,9	1,9-	2,5	156
17,7-	1,4	2,0-	6,9-	2,7	1,4	4,7	46,3-	1,3	3,9-	3,4-	1,2	1,4	4,6	157
13,0-	0,8	5,0-	0,6-	3,9	0,7-	2,6	38,3-	0,6	1,1-	1,3-	1,8	1,7-	2,5	

372

18,6-	1,4	3,8	2,8	4,5	1,3	12,3-	52,3-	0,3	2,6-	0,4	2,9	4,1-	3,5	112
19,3-	1,1-	5,0	16,7	6,0	1,8	29,4-	49,7-	1,9-	6,2-	2,1	5,3	1,7-	0,6	113
21,4-	0,7	2,6-	4,1	2,0	0,3	3,7-	61,5-	0,4	0,7-	1,0-	0,7	1,7-	2,8	115
15,0-	0,7	4,7-	1,8	3,5	0,6	1,1-	45,2-	0,4	3,1-	0,6-	2,3	2,6-	4,0	116
17,1-	0,1	11,9-	9,9	5,7	1,0	4,8-	51,7-	0,8	3,8-	1,7-	3,3	1,9-	4,0	117
18,0-	0,6	1,7-	3,9	3,8	0,9	7,0-	53,3-	0,1	3,1-	1,3	2,2	2,5-	2,0	124
22,8-	0,2	9,6-	2,2	3,8	0,8	2,7	47,4-	0,5	3,0-	1,3-	2,1	1,4-	3,5	125
17,0-	0,7	6,2-	2,5	2,5	0,6	0,7	45,5-	0,4	2,2-	0,8-	1,9	1,9-	3,0	126
6,9-	1,9	12,1-	10,5	5,1	0,1-	3,6-	44,4-	0,6-	8,2-	1,9	4,2	1,0-	3,1	128
17,2-	0,8	1,5	9,3	3,8	0,2	14,7-	51,9-	0,7-	4,7-	5,6	0,6	2,0-	0,6	130
8,0-	0,2-	0,2-	8,4	3,1	0,6	11,9-	45,4-	1,0-	1,2-	0,7	2,0	1,9-	0,5	135
9,1-	0,6	6,1-	5,1	5,1	1,0	5,1-	46,5-	0,2	5,1-	0,9	2,3	1,8-	3,7	137
15,5-	0,8	1,7-	6,0	4,9	0,4	9,8-	49,0-	1,0	1,9-	2,5-	2,4	1,2-	3,1	138
27,5-	0,8	7,1-	3,4	4,6	1,0	1,9-	48,0-	0,1	6,6-	0,7	4,2	0,8-	2,6	142
20,7-	1,5	4,8-	6,0	5,1	1,2	7,3-	54,7-	0,6	5,8-	1,0	2,3	0,9-	3,5	143
17,7-	0,4	3,9-	4,9	2,6	0,2	3,7-	50,8-	0,6-	0,6-	2,2-	2,7	2,7-	2,9	144
31,5-	3,1	7,3-	7,6	3,9	0,4-	3,8-	57,6-	2,7	4,3-	1,9	2,6	3,3-	3,1	146
16,6-	0,1-	4,5-	0,7	3,1	1,4	0,7-	41,2-	0,9-	2,8-	0,8	1,0	0,8-	1,7	147
15,8-	1,0	6,4-	5,3	2,1	1,5	2,6-	37,9-	0,9	1,8-	0,6	0,2	2,3-	3,2	149
27,7-	2,4	7,0-	0,8	3,9	0,2-	2,4	49,5-	1,5	6,9-	2,2	2,4	0,9-	3,2	150
17,1-	0,5	0,5	7,0	5,1	3,0	15,7-	46,2-	0,8-	3,0-	0,6	2,4	1,1-	1,0	151
15,4-	1,1	4,4-	1,4	1,5	0,9	0,6	42,7-	1,0	1,0-	0,4-	0,6	1,3-	2,1	153
16,5-	1,2	4,5-	3,2	1,7	0,8	1,1-	43,1-	1,0	1,0-	1,2	0,1	2,5-	2,2	154
23,0-	0,3-	6,2	4,1-	5,1	0,8	7,9-	56,7-	0,7-	3,3	6,8-	2,9	0,8-	1,4	155
18,0-	2,0	4,4-	3,4	3,8	0,4	3,4-	50,3-	1,2	4,0-	1,6	1,0	1,9-	3,2	157
21,4-	1,2	2,1	6,0	2,3	0,5	10,9-	52,3-	0,9	3,6-	2,5	2,3	1,6-	0,5	158

Tabelle 2. Ergebnisse der Europawahl 1984

Schl.	Gemeinde	Wahl- berech- tigte	Wähler	Von den abgegebenen Stimmen waren			Von den gültigen Stimmen					
				ungültig	-	gültig	CSU	SPD	GRÜNE			
Anzahl	Anzahl	%	Anzahl	%	Anzahl	Anzahl	%	Anzahl	%	Anzahl	%	
1	2	3	4	5	6	7	8	9	10	11	12	

## noch Regierungsbezirk

## 372 noch Lkr. Cham

161	Stamsried, M. . . . .	1550	627	40,5	12	1,9	615	455	74,0	82	13,3	38	6,2
163	Tiefenbach . . . . .	1746	802	45,9	13	1,6	789	588	74,5	131	16,6	31	3,9
164	Traitsching . . . . .	2653	796	30,0	15	1,9	781	512	65,6	159	20,4	52	6,7
165	Treffelstein . . . . .	799	309	38,7	4	1,3	305	225	73,8	45	14,8	16	5,2
167	Zell . . . . .	1118	378	33,8	1	0,3	377	322	85,4	30	8,0	8	2,1
168	Waffenbrunn . . . . .	1324	367	27,7	3	0,8	364	234	64,3	80	22,0	19	5,2
169	Wald . . . . .	1733	626	36,1	7	1,1	619	423	68,3	146	23,6	28	4,5
170	Walderbach . . . . .	1268	428	33,8	10	2,3	418	322	77,0	40	9,6	32	7,7
171	Waldmünchen, St. . . . .	5732	2665	46,5	54	2,0	2611	1702	65,2	593	22,7	136	5,2
174	Weiding . . . . .	1481	496	33,5	15	3,0	481	350	72,8	85	17,7	22	4,6
175	Willmering . . . . .	1125	389	34,6	9	2,3	380	244	64,2	81	21,3	29	7,6
177	Zandt . . . . .	1131	316	27,9	7	2,2	309	231	74,8	48	15,5	15	4,9
178	Lohberg . . . . .	1532	475	31,0	12	2,5	463	283	61,1	145	31,3	13	2,8
Insgesamt		91881	33077	36,0	566	1,7	32511	22086	67,9	6559	20,2	1762	5,4

## 373 Lkr. Neumarkt i.d.OPf.

112	Berching, St. . . . .	5568	3095	55,6	52	1,7	3043	2424	79,7	335	11,0	135	4,4
113	Berg b.Neumarkt/OPf. . . .	4100	2011	49,0	22	1,1	1989	1494	75,1	305	15,3	88	4,4
114	Berngau . . . . .	1103	593	53,8	9	1,5	584	503	86,1	36	6,2	12	2,1
115	Breitenbrunn, M. . . . .	2256	1104	48,9	15	1,4	1089	902	82,8	109	10,0	36	3,3
119	Deining . . . . .	2523	1287	51,0	10	0,8	1277	1062	83,2	112	8,8	33	2,6
121	Dietfurt/Altmühl, St. . . .	3987	2159	54,2	37	1,7	2122	1604	75,6	318	15,0	101	4,8
126	Freystadt, St. . . . .	4554	2249	49,4	32	1,4	2217	1790	80,7	210	9,5	102	4,6
134	Hohenfels, M. . . . .	1589	1010	63,6	15	1,5	995	710	71,4	225	22,6	23	2,3
140	Lauterhofen, M. . . . .	2280	1251	54,9	14	1,1	1237	1052	85,0	71	5,7	52	4,2
143	Lupburg, M. . . . .	1431	775	54,2	8	1,0	767	574	74,8	105	13,7	51	6,6
146	Mühlhausen . . . . .	2726	1049	38,5	16	1,5	1033	620	60,0	243	23,5	59	5,7
147	Neumarkt i.d.OPf., GKSt . .	24091	12283	51,0	191	1,6	12092	7702	63,7	2817	23,3	733	6,1
151	Parsberg, St. . . . .	4062	2166	53,3	20	0,9	2146	1460	68,0	408	19,0	109	5,1
153	Pilsach . . . . .	1526	828	54,3	18	2,2	810	689	85,1	49	6,0	27	3,3
155	Postbauer-Heng . . . . .	3741	1921	51,3	27	1,4	1894	1130	59,7	447	23,6	161	8,5
156	Pyrbaum, M. . . . .	3129	1486	47,5	21	1,4	1465	881	60,1	381	26,0	85	5,8
159	Sengenthal . . . . .	1352	665	49,2	9	1,4	656	497	75,8	78	11,9	37	5,6
160	Seubersdorf i.d.OPf. . . .	3234	1690	52,3	25	1,5	1665	1321	79,3	166	10,0	77	4,6
167	Velburg, St. . . . .	3299	1896	57,5	33	1,7	1863	1565	84,0	153	8,2	68	3,7
Insgesamt		76551	39518	51,6	574	1,5	38944	27980	71,8	6568	16,9	1989	5,1

## 374 Lkr. Neustadt a.d.Waldnaab

111	Altenstadt/Waldnaab . . . .	3137	1589	50,7	38	2,4	1551	746	48,1	603	38,9	122	7,9
117	Eschenbach i.d.OPf., St. . .	2865	1473	51,4	10	0,7	1463	943	64,5	348	23,8	82	5,6
118	Eslarn, M. . . . .	2338	1044	44,7	12	1,1	1032	549	53,2	408	39,5	37	3,6
119	Etzenricht . . . . .	1140	640	56,1	6	0,9	634	332	52,4	222	35,0	33	5,2
121	Floß, M. . . . .	2940	1550	52,7	23	1,5	1527	619	40,5	691	45,3	61	4,0
122	Flossenbürg . . . . .	1600	965	60,3	7	0,7	958	501	52,3	382	39,9	50	5,2
123	Georgenberg . . . . .	1188	573	48,2	3	0,5	570	382	67,0	138	24,2	29	5,1
124	Grafenwöhr, St. . . . .	4314	2172	50,3	23	1,1	2149	1318	61,3	633	29,5	96	4,5
127	Irchenrieth . . . . .	1009	519	51,4	7	1,3	512	342	66,8	122	23,8	26	5,1
128	Kirchendemenreuth . . . .	692	413	59,7	13	3,1	400	322	80,5	29	7,3	19	4,8
129	Kirchentumbach, M. . . . .	2560	1365	53,3	19	1,4	1346	1005	74,7	236	17,5	42	3,1
131	Kohlberg, M. . . . .	887	419	47,2	3	0,7	416	223	53,6	146	35,1	18	4,3
132	Leuchtenberg, M. . . . .	892	406	45,5	12	3,0	394	290	73,6	65	16,5	23	5,8
133	Luhe-Wildenaub, M. . . . .	2200	1170	53,2	18	1,5	1152	767	66,6	291	25,3	52	4,5
134	Mantel, M. . . . .	2121	1138	53,7	10	0,9	1128	627	55,6	406	36,0	35	3,1
137	Moosbach, M. . . . .	1977	847	42,8	14	1,7	833	595	71,4	183	22,0	27	3,2
139	Neustadt/Waldnaab, St. . .	4494	2428	54,0	24	1,0	2404	1281	53,3	883	36,7	131	5,4
140	Neustadt a.Kulm, St. . . . .	1018	568	55,8	8	1,4	560	238	42,5	204	36,4	13	2,3
144	Parkstein, M. . . . .	1207	674	55,8	8	1,2	666	406	61,0	179	26,9	46	6,9
146	Pirk . . . . .	1232	665	54,0	8	1,2	657	407	61,9	201	30,6	31	4,7
147	Pleystein, St. . . . .	2059	1066	51,8	17	1,6	1049	703	67,0	266	25,4	29	2,8
148	Trabitz . . . . .	1007	621	61,7	7	1,1	614	433	70,5	118	19,2	34	5,5
149	Pressath, St. . . . .	3563	1916	53,8	40	2,1	1876	1206	64,3	509	27,1	101	5,4
150	Püchersreuth . . . . .	975	515	52,8	9	1,7	506	327	64,6	134	26,5	21	4,2

nach Regierungsbezirken, Kreisen und Gemeinden

entfielen auf				Von den gültigen Stimmen der sonstigen Wahlvorschläge entfielen auf												Schl.						
F.D.P.		Sonstige		FRIEDEN		NPD		BP		ÖDP		FRAUEN		Zentrum			Mündige		EFP		EAP	
Anzahl	%	Anzahl	%	Anzahl	%	Anzahl	%	Anzahl	%	Anzahl	%	Anzahl	%	Anzahl	%		Anzahl	%	Anzahl	%	Anzahl	%
13	14	15	16	17	18	19	20	21	22	23	24	25	26	27	28							

Oberpfalz

															372	
15	2,4	25	4,1	5	0,8	6	1,0	3	0,5	4	2	-	1	2	2	161
12	1,5	27	3,4	3	0,4	6	0,8	7	0,9	1	2	3	4	-	1	163
18	2,3	40	5,1	8	1,0	7	0,9	8	1,0	3	2	9	3	-	-	164
10	3,3	9	3,0	-	-	2	0,7	5	1,6	-	-	1	1	-	-	165
3	0,8	14	3,7	2	0,5	3	0,8	4	1,1	2	-	-	-	3	-	167
12	3,3	19	5,2	5	1,4	1	0,3	4	1,1	3	5	1	-	-	-	168
5	0,8	17	2,7	3	0,5	2	0,3	2	0,3	1	3	4	2	-	-	169
11	2,6	13	3,1	1	0,2	-	-	2	0,5	2	1	4	2	-	1	170
82	3,1	98	3,8	20	0,8	13	0,5	22	0,8	5	13	9	6	7	3	171
7	1,5	17	3,5	2	0,4	2	0,4	2	0,4	3	1	1	4	-	2	174
10	2,6	16	4,2	5	1,3	2	0,5	2	0,5	2	1	2	1	-	1	175
6	1,9	9	2,9	1	0,3	3	1,0	1	0,3	-	1	-	3	-	-	177
8	1,7	14	3,0	1	0,2	3	0,6	1	0,2	2	3	2	2	-	-	178
775	2,4	1329	4,1	270	0,8	208	0,6	273	0,8	157	117	136	93	37	38	

																373
48	1,6	101	3,3	27	0,9	28	0,9	19	0,6	5	9	5	6	1	1	112
34	1,7	68	3,4	16	0,8	11	0,6	11	0,6	9	5	4	11	-	1	113
13	2,2	20	3,4	1	0,2	7	1,2	4	0,7	1	2	3	1	-	1	114
10	0,9	32	2,9	6	0,6	5	0,5	5	0,5	7	2	2	1	2	2	115
30	2,3	40	3,1	2	0,2	12	0,9	7	0,5	3	4	6	3	3	-	119
35	1,6	64	3,0	13	0,6	9	0,4	10	0,5	7	5	8	6	2	4	121
54	2,4	61	2,8	3	0,1	22	1,0	10	0,5	8	5	8	5	-	-	126
17	1,7	20	2,0	2	0,2	4	0,4	6	0,6	3	1	-	3	-	1	134
17	1,4	45	3,6	4	0,3	14	1,1	6	0,5	12	4	1	1	1	2	140
16	2,1	21	2,7	1	0,1	1	0,1	1	0,1	3	3	9	1	1	1	143
59	5,7	52	5,0	16	1,5	15	1,5	6	0,6	4	4	2	3	2	-	146
360	3,0	480	4,0	110	0,9	118	1,0	77	0,6	36	47	28	40	13	11	147
63	2,9	106	4,9	13	0,6	16	0,7	15	0,7	7	6	24	12	9	4	151
16	2,0	29	3,6	6	0,7	6	0,7	8	1,0	1	3	3	2	-	-	153
50	2,6	106	5,6	23	1,2	32	1,7	9	0,5	9	13	5	9	5	1	155
51	3,5	67	4,6	8	0,5	13	0,9	5	0,3	6	10	5	20	-	-	156
15	2,3	29	4,4	7	1,1	10	1,5	5	0,8	1	3	2	1	-	-	159
34	2,0	67	4,0	8	0,5	10	0,6	15	0,9	6	10	8	10	-	-	160
22	1,2	55	3,0	6	0,3	12	0,6	10	0,5	4	2	14	3	2	2	167
944	2,4	1463	3,8	272	0,7	345	0,9	229	0,6	132	138	137	138	41	31	

																374
31	2,0	49	3,2	8	0,5	14	0,9	3	0,2	5	6	9	2	1	1	111
54	3,7	36	2,5	5	0,3	4	0,3	7	0,5	3	2	10	2	-	3	117
12	1,2	26	2,5	1	0,1	8	0,8	4	0,4	3	4	2	-	-	4	118
20	3,2	27	4,3	1	0,2	11	1,7	4	0,6	2	3	4	2	-	-	119
133	8,7	23	1,5	2	0,1	8	0,5	3	0,2	2	3	5	-	-	-	121
11	1,1	14	1,5	2	0,2	3	0,3	1	0,1	-	3	-	1	4	-	122
9	1,6	12	2,1	1	0,2	3	0,5	3	0,5	1	1	1	-	2	-	123
42	2,0	60	2,8	5	0,2	11	0,5	6	0,3	11	9	5	5	4	4	124
3	0,6	19	3,7	1	0,2	6	1,2	6	1,2	3	1	1	1	-	-	127
19	4,8	11	2,8	3	0,8	-	-	2	0,5	1	1	2	-	1	1	128
27	2,0	36	2,7	3	0,2	6	0,4	3	0,2	6	4	7	2	-	5	129
16	3,8	13	3,1	3	0,7	5	1,2	2	0,5	-	2	-	-	1	-	131
7	1,8	9	2,3	-	-	1	0,3	4	1,0	1	-	2	1	-	-	132
13	1,1	29	2,5	4	0,3	10	0,9	4	0,3	2	3	6	-	-	-	133
22	2,0	38	3,4	3	0,3	9	0,8	4	0,4	3	9	4	3	2	1	134
13	1,6	15	1,8	-	-	8	1,0	3	0,4	-	2	1	1	-	-	137
34	1,4	75	3,1	11	0,5	7	0,3	36	1,5	4	5	5	3	2	2	139
84	15,0	21	3,8	2	0,4	3	0,5	2	0,4	2	2	3	3	2	2	140
14	2,1	21	3,2	6	0,9	2	0,3	5	0,8	1	3	-	3	-	1	144
6	0,9	12	1,8	4	0,6	1	0,2	1	0,2	-	1	2	2	-	1	146
24	2,3	27	2,6	-	-	4	0,4	2	0,2	10	2	4	1	1	3	147
15	2,4	14	2,3	4	0,7	2	0,3	1	0,2	3	2	2	-	-	-	148
29	1,5	31	1,7	4	0,2	2	0,1	2	0,1	9	2	6	2	-	4	149
13	2,6	11	2,2	2	0,4	3	0,6	2	0,4	2	2	-	-	-	-	150

n o c h   R e g i e r u n g s b e z i r k

372 noch Lkr. Cham

373 Lkr. Neumarkt i.d.OPf.

374 Lkr. Neustadt a.d. Waldnaab

[illegible]



nach Regierungsbezirken, Kreisen und Gemeinden

Veränderung des Gesamtergebnisses gegenüber der EuW 1979								Veränderung des Gesamtergebnisses gegenüber der BW 1983								Schl.
Wahl- beteili- gung	un- gültige Stimmen	CSU	SPD	GRÜNE	F.D.P.	Sonstige		Wahl- beteili- gung	un- gültige Stimmen	CSU	SPD	GRÜNE	F.D.P.	Sonstige		
Prozentpunkte								Prozentpunkte								
44	45	46	47	48	49	50		51	52	53	54	55	56	57		
O b e r p f a l z																
20,2-	1,5	5,7-	0,2	4,3	1,2	0,0		50,0-	0,5	1,9-	3,1-	2,8	1,1-	3,3		161
14,4-	1,1	7,7-	3,6	2,0	0,8	1,2		44,3-	0,5	1,9-	0,1	1,5	2,4-	2,6		163
20,1-	1,0	9,8-	9,2	3,4	1,3	4,1-		52,9-	0,0	9,5-	5,3	3,1	2,8-	3,9		164
20,2-	0,2	5,1-	0,2-	4,3	2,9	1,8-		50,4-	0,4-	2,0-	3,4-	2,5	0,2	2,9		165
22,5-	1,5-	0,3	2,6	1,6	0,7-	3,8-		53,8-	0,8-	0,8	1,8-	0,4	2,0-	2,6		167
14,9-	0,0	9,3-	7,2	4,0	1,7	3,7-		55,7-	0,1-	9,3-	0,5	3,6	0,7	4,5		168
20,7-	0,2	15,5-	10,0	3,8	0,1	1,5		50,9-	0,7-	7,8-	5,8	1,7	2,0-	2,2		169
17,3-	0,8	5,1-	3,3	6,4	2,3	6,9-		53,2-	0,3	5,4-	0,9-	4,5	0,6-	2,3		170
14,1-	0,9	6,7-	2,4	3,4	1,0	0,0		38,8-	0,7	1,9-	1,3-	1,2	1,2-	3,2		171
15,8-	2,1	4,2-	4,3	3,1	0,1	3,2-		48,9-	1,1	4,4-	1,5	1,3	0,7-	2,3		174
12,0-	1,2	4,6-	0,8-	4,3	1,1	0,1-		50,9-	0,7	3,7-	3,1-	3,8	0,5	2,4		175
16,0-	1,8	0,5-	4,0	2,5	0,4	6,4-		50,9-	0,7	3,3-	2,1	2,2	2,7-	1,8		177
16,6-	0,8	0,7	16,7	1,2	1,1	19,8-		47,5-	0,6	0,6-	0,1	0,9	1,7-	1,2		178
16,9-	0,8	4,9-	4,0	3,4	0,8	3,3-		47,7-	0,4	2,9-	0,2-	2,0	1,8-	2,9		
16,7-	0,9	5,3-	0,3-	2,9	0,1	2,6		36,2-	0,8	0,8-	0,2-	1,4	3,2-	2,8		112
11,8-	0,1	6,2-	0,9	2,6	0,0	2,6		42,2-	0,2	0,6-	0,6	1,4	4,0-	2,5		113
13,2-	0,1	8,8-	2,7	1,2	2,0	2,9		38,5-	1,1	1,8-	0,8	0,8	2,8-	3,1		114
18,7-	0,4	5,6-	1,4	2,0	0,2-	2,3		44,2-	0,6	2,1-	1,2	0,9	2,5-	2,5		115
13,2-	0,1-	4,0-	0,5-	1,7	0,4	2,4		39,5-	0,2	0,3	0,7-	0,9	3,0-	2,5		119
13,3-	0,6	6,3-	0,3	3,3	0,0	2,6		35,8-	0,5	0,4	1,0-	0,9	2,7-	2,4		121
16,3-	0,8	5,2-	0,5-	2,8	0,5	2,4		42,4-	0,4	0,4-	0,6-	1,5	2,8-	2,3		126
10,5-	0,4-	5,1-	2,9	0,6	0,5	1,0		28,6-	0,1	2,0-	1,7	0,0	1,2-	1,5		134
12,5-	0,2	1,7-	4,3-	2,9	0,1	2,9		37,7-	0,6	0,4-	1,3-	2,0	3,6-	3,2		140
18,9-	0,6-	8,0-	0,4	4,5	0,7	2,3		37,5-	0,5	0,4	2,5-	1,2	1,1-	1,9		143
13,3-	0,9	5,9-	0,2-	3,6	2,3-	4,6		46,4-	0,7	0,2-	0,1	0,8	5,3-	4,6		146
10,5-	0,1-	3,4-	2,8-	3,5	0,6-	3,4		38,0-	0,8	0,6	2,2-	2,4	3,8-	3,1		147
11,9-	0,0	8,4-	2,2	2,3	0,0	3,8		37,2-	0,1-	2,4-	0,4-	1,1	2,3-	4,1		151
17,9-	1,5	5,4-	0,6-	2,0	0,9	3,1		38,2-	1,2	1,3-	0,3	1,2	3,3-	3,1		153
11,0-	0,9	9,7-	0,7-	6,6	1,2-	5,1		39,7-	0,8	6,6-	0,4-	5,0	3,0-	5,0		155
10,3-	0,6	4,0-	3,2-	3,2	0,2-	4,3		42,7-	0,6	2,7-	1,4-	2,2	2,2-	4,2		156
11,9-	0,4	6,7-	1,6-	3,8	0,7	3,8		40,5-	0,2	2,5-	0,2	3,3	4,5-	3,6		159
17,1-	0,6	6,6-	1,5-	3,2	1,1	3,7		38,4-	0,5	3,8-	0,2-	1,8	1,7-	3,8		160
14,0-	0,8	5,1-	0,7	2,4	0,3-	2,4		33,4-	0,8	0,3	0,7-	1,2	3,2-	2,5		167
13,0-	0,4	5,6-	0,6-	3,1	0,1-	3,2		38,7-	0,6	0,7-	1,0-	1,8	3,3-	3,1		
11,5-	1,6	7,4-	0,5-	5,6	0,0	2,4		38,6-	1,3	4,5-	1,0-	4,2	1,4-	2,8		111
15,7-	0,2	4,3-	0,6-	3,7	0,8-	2,0		37,7-	0,4-	0,1-	1,7-	1,8	1,9-	2,0		117
7,3-	0,1	7,9-	3,6	2,6	0,4-	2,2		43,4-	1,1-	6,1-	3,9	1,5	1,2-	1,9		118
8,5-	1,1-	8,4-	0,6	3,0	0,7	4,2		33,7-	0,2-	3,8-	1,4	1,0	2,4-	3,8		119
11,3-	0,9	8,1-	4,3	2,8	0,1-	1,2		38,2-	0,0	3,6-	3,4	2,1	3,1-	1,2		121
4,9-	0,2-	4,4-	0,3	4,0	0,8-	0,9		30,2-	0,2	0,6	3,1-	3,2	2,0-	1,3		122
15,4-	0,0	3,3-	2,6-	4,0	0,3	1,7		42,2-	1,1-	1,2-	3,7-	2,3	0,8	1,8		123
14,0-	0,2	2,4-	1,3-	2,7	1,3-	2,4		36,1-	0,1	0,3	2,4-	1,9	1,7-	2,0		124
18,4-	0,5	7,3-	3,1	3,7	3,0-	3,5		41,0-	0,5	0,2	2,6-	2,2	2,6-	2,8		127
14,6-	2,3	3,8-	1,9	4,2	4,5-	2,4		32,8-	1,8	1,5-	0,3-	2,3	2,5-	2,2		128
16,2-	0,5	8,1-	2,9	2,1	0,6	2,5		39,0-	0,3	3,7-	0,2	1,4	0,2-	2,3		129
12,7-	0,4-	7,6-	4,5	2,0	2,0-	2,9		39,2-	0,2	8,2-	8,0	0,5	3,1-	2,7		131
12,0-	2,2	14,0-	6,2	5,4	1,0	1,5		44,2-	1,4	9,3-	4,2	3,9	1,0-	2,2		132
22,8-	0,4	9,2-	4,0	3,1	0,0	2,2		38,2-	0,2	7,9-	4,8	1,6	0,5-	1,9		133
10,1-	0,0	4,1-	0,0	1,5	0,1-	2,9		36,7-	0,3	0,8-	1,6-	0,1	0,5-	3,0		134
14,0-	0,1	7,7-	4,7	1,5	0,2	1,3		44,9-	0,5	1,7-	1,1	1,1	2,0-	1,5		137
12,7-	0,1	6,0-	0,4	3,6	0,8-	2,6		36,3-	0,0	1,7-	0,5-	1,7	2,1-	2,5		139
12,2-	1,1	6,7-	4,1	1,2	1,3-	2,7		34,8-	0,1	4,0-	0,7-	0,2	2,0	2,6		140
9,7-	0,5-	8,9-	0,2	5,5	0,7	2,6		35,2-	0,3-	6,1-	2,6	3,1	2,2-	2,6		144
21,5-	0,1	6,1-	2,6	3,8	2,2-	1,8		40,7-	0,1	0,8	1,5-	2,4	3,3-	1,4		146
14,2-	0,6	1,4-	2,9-	2,3	0,1-	2,2		38,7-	0,2	1,8	3,6-	0,9	1,1-	2,1		147
14,6-	0,3	9,6-	1,7	4,5	1,6	1,7		29,2-	0,4	6,7-	0,6	4,0	0,0	2,0		148
16,7-	1,2	4,4-	0,1-	3,8	0,5-	1,2		36,9-	1,3	3,0	3,9-	1,9	2,0-	1,1		149
16,6-	1,1	5,7-	2,5	3,1	2,0-	2,2		37,5-	0,5	0,4-	0,5-	2,0	2,2-	1,3		150

Tabelle 2. Ergebnisse der Europawahl 1984

Schl.	Gemeinde	Wahlberechtigte	Wähler	Von den abgegebenen Stimmen waren		Von den gültigen Stimmen								
				ungültig	gültig	CSU	SPD	GRÜNE						
									Anzahl	Anzahl	%	Anzahl	%	Anzahl
1	2	3	4	5	6	7	8	9	10	11	12			

noch Regierungsbezirk

374 noch Lkr. Neustadt a.d. Waldnaab

154	Schirmitz	1328	765	57,6	16	2,1	749	464	61,9	206	27,5	34	4,5
155	Schlammersdorf	585	352	60,2	10	2,8	342	299	87,4	27	7,9	6	1,8
156	Schwarzenbach	615	330	53,7	3	0,9	327	182	55,7	122	37,3	17	5,2
157	Speinshart	714	418	58,5	4	1,0	414	354	85,5	34	8,2	14	3,4
158	Störnstein	849	495	58,3	5	1,0	490	280	57,1	147	30,0	36	7,3
159	Tännesberg, M.	1238	575	46,4	7	1,2	568	401	70,6	113	19,9	24	4,2
160	Theisseitl.	664	355	53,5	7	2,0	348	231	66,4	72	20,7	21	6,0
162	Vohenstrauß, St.	5629	2708	48,1	35	1,3	2673	1507	56,4	883	33,0	112	4,2
163	Vorbach	693	469	67,7	2	0,4	467	369	79,0	53	11,3	19	4,1
164	Waidhaus, M.	1853	947	51,1	9	1,0	938	545	58,1	332	35,4	26	2,8
165	Waldthurn, M.	1489	734	49,3	5	0,7	729	583	80,0	103	14,1	14	1,9
166	Weierhammer	2696	1601	59,4	16	1,0	1585	948	59,8	483	30,5	68	4,3
168	Windischeschenbach, St.	4456	2317	52,0	25	1,1	2292	1187	51,8	951	41,5	93	4,1
	Insgesamt	70224	36802	52,4	483	1,3	36319	21912	60,3	10923	30,1	1642	4,5

375 Lkr. Regensburg

113	Alteglofsheim	1870	806	43,1	19	2,4	787	524	66,6	180	22,9	35	4,4
114	Altenthann	998	341	34,2	2	0,6	339	264	77,9	40	11,8	14	4,1
115	Aufhausen	1124	452	40,2	6	1,3	446	322	72,2	84	18,8	10	2,2
116	Bach a.d. Donau	1160	438	37,8	3	0,7	435	266	61,1	132	30,3	16	3,7
117	Barbing	2531	1214	48,0	15	1,2	1199	764	63,7	294	24,5	54	4,5
118	Beratzhausen, M.	3916	1977	50,5	26	1,3	1951	1352	69,3	327	16,8	102	5,2
119	Bernhardswald	3065	1339	43,7	20	1,5	1319	949	71,9	233	17,7	76	5,8
120	Brennberg	1187	389	32,8	11	2,8	378	290	76,7	47	12,4	27	7,1
122	Brunn	693	342	49,4	-	-	342	240	70,2	59	17,3	18	5,3
127	Deuerling	1183	517	43,7	5	1,0	512	290	56,6	156	30,5	32	6,3
130	Donaustauf, M.	2487	1183	47,6	11	0,9	1172	678	57,8	312	26,6	68	5,8
131	Duggendorf	999	461	46,1	4	0,9	457	317	69,4	109	23,9	10	2,2
143	Hagelstadt	1336	623	46,6	7	1,1	616	417	67,7	135	21,9	26	4,2
148	Hemau, St.	4936	2510	50,9	31	1,2	2479	1884	76,0	385	15,5	92	3,7
153	Holzheim a. Forst	655	284	43,4	7	2,5	277	228	82,3	34	12,3	4	1,4
156	Kallmünz, M.	2100	1080	51,4	26	2,4	1054	651	61,8	286	27,1	54	5,1
161	Köfering	779	373	47,9	12	3,2	361	242	67,0	76	21,1	21	5,8
162	Laaber, M.	3511	1727	49,2	19	1,1	1708	898	52,0	553	32,4	110	6,4
165	Lappersdorf	8275	3827	46,2	46	1,2	3781	2153	56,9	1012	26,8	310	8,2
170	Mintraching	2712	1271	46,9	13	1,0	1258	896	71,2	216	17,2	66	5,2
171	Mötzing	1015	467	46,0	10	2,1	457	323	70,7	90	19,7	16	3,5
174	Neutraubling	5780	2508	43,4	31	1,2	2477	1417	57,2	740	29,9	135	5,5
175	Nittendorf	5087	2443	48,0	52	2,1	2391	1456	60,9	568	23,8	143	6,0
179	Obertraubling	3781	1811	47,9	25	1,4	1786	1125	63,0	406	22,7	98	5,5
180	Pentling	3323	1514	45,6	19	1,3	1495	951	63,6	278	18,6	108	7,2
181	Pettendorf	1831	892	48,7	9	1,0	883	593	67,2	172	19,5	62	7,0
183	Pfakofen	814	367	45,1	3	0,8	364	278	76,4	44	12,1	20	5,5
183	Pfatter	1863	786	42,2	12	1,5	774	568	73,4	133	17,2	20	2,6
184	Pielenhofen	731	342	46,8	4	1,2	338	207	61,2	102	30,2	16	4,7
190	Regenstau, M.	9362	4419	47,2	70	1,6	4349	2533	58,2	1378	31,7	211	4,9
191	Riekofen	624	309	49,5	10	3,2	299	208	69,6	57	19,1	4	1,3
196	Schierling, M.	4834	1944	40,2	27	1,4	1917	1196	62,4	505	26,3	90	4,7
199	Sinzing	4154	2038	49,1	23	1,1	2015	1196	59,4	505	25,1	153	7,6
201	Sünching	1300	606	46,6	9	1,5	597	410	68,7	127	21,3	18	3,0
204	Tegernheim	2721	1262	46,4	24	1,9	1238	720	58,2	353	28,5	86	6,9
205	Thalmassing	1589	759	47,8	12	1,6	747	558	74,7	120	16,1	30	4,0
208	Wenzenbach	3920	1781	45,4	17	1,0	1764	916	51,9	623	35,3	123	7,0
209	Wiesent	1489	539	36,2	8	1,5	531	349	65,7	95	17,9	18	3,4
210	Wörth a.d. Donau, St.	2744	1230	44,8	37	3,0	1193	800	67,1	240	20,1	62	5,2
211	Wolfsegg	814	283	34,8	5	1,8	278	144	51,8	111	39,9	15	5,4
213	Zeitlarn	3214	1363	42,4	15	1,1	1348	712	52,8	449	33,3	101	7,5
	Insgesamt	106507	48817	45,8	705	1,4	48112	30275	62,9	11766	24,5	2674	5,6

376 Lkr. Schwandorf

112	Altendorf	742	346	46,6	8	2,3	338	241	71,3	49	14,5	19	5,6
116	Bodenwöhr	2812	1416	50,4	20	1,4	1396	859	61,5	357	25,6	98	7,0

entfielen auf				Von den gültigen Stimmen der sonstigen Wahlvorschläge entfielen auf																		
F.D.P.		Sonstige		FRIEDEN		NPD		BP		ÖDP		FRAUEN		Zentrum		Mündige		EFP		EAP		
																Bürger						Schl.
Anzahl	%	Anzahl	%	Anzahl	%	Anzahl	%	Anzahl	%	Anzahl	%	Anzahl	%	Anzahl	%	Anzahl	%	Anzahl	%	Anzahl	%	
13	14	15	16	17	18	19	20	21	22	23	24	25	26	27	28							

O b e r p f a l z

29 3,9	16 2,1	5 0,7	2 0,3	1 0,1	2 5	-	-	-	1	154
3 0,9	7 2,0	-	1 0,3	1 0,3	1 1	1	2	-	1	155
3 0,9	3 0,9	1 0,3	-	2 0,6	-	-	-	-	-	156
4 1,0	8 1,9	-	1 0,2	1 0,2	3 1	1	1	-	-	157
9 1,8	18 3,7	2 0,4	4 0,8	2 0,4	3 2	3	2	-	-	158
11 1,9	19 3,3	2 0,4	6 1,1	5 0,9	1 1	1	1	1	1	159
13 3,7	11 3,2	4 1,1	1 0,3	1 0,3	3 1	-	1	-	-	160
102 3,8	69 2,6	15 0,6	9 0,3	16 0,6	11 4	5	2	7	-	162
12 2,6	14 3,0	6 1,3	-	2 0,4	-	4	1	-	-	163
14 1,5	21 2,2	3 0,3	3 0,3	3 0,3	7 1	2	2	-	-	164
10 1,4	19 2,6	3 0,4	1 0,1	3 0,4	9 -	1	2	-	-	165
37 2,3	49 3,1	9 0,6	17 1,1	7 0,4	8 6	-	2	-	-	166
19 0,8	42 1,8	8 0,3	8 0,3	7 0,3	5 1	5	5	2	1	168
917 2,5	925 2,5	133 0,4	184 0,5	161 0,4	126	99	101	55	30	36
14 1,8	34 4,3	3 0,4	10 1,3	9 1,1	5 2	4	1	-	-	113
8 2,4	13 3,8	-	-	4 1,2	7 1	-	-	1	-	114
11 2,5	19 4,3	1 0,2	3 0,7	4 0,9	4 1	3	1	-	2	115
4 0,9	17 3,9	2 0,5	5 1,1	3 0,7	5 -	-	2	-	-	116
39 3,3	48 4,0	13 1,1	14 1,2	10 0,8	3 5	2	1	-	-	117
62 3,2	108 5,5	14 0,7	14 0,7	30 1,5	16 6	15	8	1	4	118
31 2,4	30 2,3	8 0,6	3 0,2	4 0,3	7 1	4	1	2	-	119
5 1,3	9 2,4	1 0,3	2 0,5	2 0,5	1 1	1	1	-	-	120
6 1,8	19 5,6	1 0,3	1 0,3	3 0,9	6 4	-	-	4	-	122
13 2,5	21 4,1	5 1,0	4 0,8	3 0,6	3 1	-	3	1	1	127
29 2,5	85 7,3	14 1,2	8 0,7	12 1,0	34 7	1	6	1	2	130
7 1,5	14 3,1	5 1,1	3 0,7	1 0,2	- -	1	3	1	-	131
16 2,6	22 3,6	5 0,8	2 0,3	5 0,8	3 1	3	2	-	1	143
47 1,9	71 2,9	6 0,2	8 0,3	16 0,6	13 7	14	3	1	3	148
4 1,4	7 2,5	-	-	1 0,4	1 1	3	1	-	-	153
26 2,5	37 3,5	3 0,3	10 0,9	6 0,6	7 2	1	3	4	1	156
9 2,5	13 3,6	1 0,3	4 1,1	1 0,3	3 2	1	-	-	1	161
50 2,9	107 6,3	20 1,2	11 0,6	18 1,1	28 16	4	5	4	1	162
144 3,8	162 4,3	39 1,0	11 0,3	29 0,8	24 24	16	11	1	7	165
31 2,5	49 3,9	13 1,0	6 0,5	10 0,8	8 -	7	2	2	1	170
12 2,6	16 3,5	-	3 0,7	3 0,7	7 1	-	2	-	-	171
100 4,0	85 3,4	15 0,6	23 0,9	7 0,3	9 11	4	12	3	1	174
79 3,3	145 6,1	17 0,7	9 0,4	25 1,0	57 8	8	13	8	-	175
45 2,5	112 6,3	17 1,0	6 0,3	18 1,0	29 12	19	6	2	3	179
54 3,6	104 7,0	26 1,7	5 0,3	28 1,9	16 12	8	6	3	-	180
26 2,9	30 3,4	10 1,1	2 0,2	5 0,6	5 2	3	1	1	1	181
4 1,1	18 4,9	1 0,3	8 2,2	-	5 3	1	-	-	-	182
19 2,5	34 4,4	4 0,5	2 0,3	9 1,2	11 2	-	3	1	2	183
7 2,1	6 1,8	1 0,3	1							

Tabelle 2. Ergebnisse der Europawahl 1984

Schl.	Gemeinde	Briefwähler					Von den gültigen Stimmen der Briefwähler entfielen auf											
		in %					Von den abgegebenen Stimmen waren											
		ins-ge-samt	der Wahlberech-	tigten	der Wahlberechtigten	ins-ge-samt	CSU	SPD	GRÜNE	F.D.P.	Sonstige	ins-ge-samt	der Wahlberech-	tigten	der Wahlberechtigten	ins-ge-samt	der Wahlberech-	tigten
		29	30	31	32	33	34	35	36	37	38	39	40	41	42	43	44	45

noch Regierungsbezirk

374 noch Lkr. Neustadt a.d.Waldnaab

154	Schirmitz . . . . .	124	9,3	1	0,8	123	77	62,6	28	22,8	10	8,1	3	2,4	5	4,1		
155	Schlamersdorf . . . . .	10	1,7															
156	Schwarzenbach . . . . .	12	2,0															
157	Speinshart . . . . .	22	3,1															
158	Störnstein . . . . .	61	7,2															
159	Tännesberg, M. . . . .	34	2,7															
160	Theisseil . . . . .	28	4,2															
162	Vohenstrauß, St. . . . .	278	4,9	-	-	278	160	57,6	81	29,1	21	7,6	8	2,9	8	2,9		
163	Vorbach . . . . .	13	1,9															
164	Waidhaus, M. . . . .	68	3,7	3	4,4	65	29	44,6	24	36,9	2	3,1	3	4,6	7	10,8		
165	Waldthurn, M. . . . .	57	3,8	1	1,8	56	43	76,8	7	12,5	2	3,6	-	-	4	7,1		
166	Weiherhammer . . . . .	152	5,6															
168	Windischeschenbach, St. . . . .	252	5,7	2	0,8	250	114	45,6	105	42,0	21	8,4	2	0,8	8	3,2		
	Insgesamt	3467	4,9	25	0,7	3442	2014	58,5	958	27,8	235	6,8	97	2,8	138	4,0		

375 Lkr. Regensburg

113	Alteglofsheim . . . . .	63	3,4															
114	Altenthann . . . . .	17	1,7															
115	Aufhausen . . . . .	13	1,2															
116	Bach a.d.Donau . . . . .	33	2,8															
117	Barbing . . . . .	84	3,3	-	-	84	43	51,2	17	20,2	11	13,1	6	7,1	7	8,3		
118	Beratzhausen, M. . . . .	176	4,5	2	1,1	174	106	60,9	33	19,0	16	9,2	7	4,0	12	6,9		
119	Bernhardswald . . . . .	102	3,3	1	1,0	101	77	76,2	17	16,8	5	5,0	1	1,0	1	1,0		
120	Brennberg . . . . .	25	2,1															
122	Brunn . . . . .	20	2,9															
127	Deuerling . . . . .	48	4,1															
130	Donaustauf, M. . . . .	157	6,3															
131	Duggendorf . . . . .	8	0,8															
143	Hagelstadt . . . . .	20	1,5															
148	Hemau, St. . . . .	212	4,3	3	1,4	209	152	72,7	33	15,8	12	5,7	7	3,3	5	2,4		
153	Holzheim a.Forst . . . . .	8	1,2															
156	Kallmünz, M. . . . .	147	7,0															
161	Köfering . . . . .	70	9,0															
162	Laaber, M. . . . .	184	5,2															
165	Lappersdorf . . . . .	562	6,8	4	0,7	558	320	57,3	113	20,3	54	9,7	34	6,1	37	6,6		
170	Mintraching . . . . .	106	3,9	1	0,9	105	83	79,0	12	11,4	4	3,8	2	1,9	4	3,8		
171	Mötzing . . . . .	15	1,5															
174	Neutraubling . . . . .	311	5,4	4	1,3	307	188	61,2	70	22,8	20	6,5	15	4,9	14	4,6		
175	Nittendorf . . . . .	246	4,8	7	2,8	239	139	58,2	50	20,9	16	6,7	16	6,7	18	7,5		
179	Obertraubling . . . . .	265	7,0	3	1,1	262	170	64,9	43	16,4	20	7,6	8	3,1	21	8,0		
180	Pentling . . . . .	196	5,9	4	2,0	192	105	54,7	34	17,7	19	9,9	10	5,2	24	12,5		
181	Pettendorf . . . . .	95	5,2															
182	Pfakofen . . . . .	30	3,7															
183	Pfatter . . . . .	64	3,4															
184	Pielenhofen . . . . .	23	3,1															
190	Regenstau, M. . . . .	455	4,9	3	0,7	452	277	61,3	112	24,8	24	5,3	10	2,2	29	6,4		
191	Riekofen . . . . .	7	1,1															
196	Schierling, M. . . . .	177	3,7	1	0,6	176	101	57,4	46	26,1	14	8,0	-	-	15	8,5		
199	Sinzing . . . . .	218	5,2	2	0,9	216	116	53,7	50	23,1	20	9,3	12	5,6	18	8,3		
201	Sünching . . . . .	86	6,6															
204	Tegernheim . . . . .	184	6,8	2	1,1	182	105	57,7	51	28,0	13	7,1	2	1,1	11	6,0		
205	Thalmassing . . . . .	27	1,7															
208	Wenzenbach . . . . .	165	4,2	4	2,4	161	78	48,4	54	33,5	14	8,7	4	2,5	11	6,8		
209	Wiesent . . . . .	44	3,0															
210	Wörth a.d.Donau, St. . . . .	106	3,9															
211	Wolfsegg . . . . .	11	1,4															
213	Zeitlarn . . . . .	223	6,9	3	1,3	220	112	50,9	62	28,2	18	8,2	14	6,4	14	6,4		
	Insgesamt	5003	4,7	65	1,3	4938	2978	60,3	1049	21,2	393	8,0	184	3,7	334	6,8		

376 Lkr. Schwandorf

112	Altendorf . . . . .	22	3,0															
116	Bodenwöhr . . . . .	91	3,2	1	1,1	90	53	58,9	17	18,9	14	15,6	2	2,2	4	4,4		

nach Regierungsbezirken, Kreisen und Gemeinden

Veränderung des Gesamtergebnisses gegenüber der EuW 1979							Veränderung des Gesamtergebnisses gegenüber der BW 1983							Schl.
Wahl- beteili- gung	un- gültige Stimmen	CSU	SPD	GRÜNE	F.D.P.	Sonstige	Wahl- beteili- gung	un- gültige Stimmen	CSU	SPD	GRÜNE	F.D.P.	Sonstige	
Prozentpunkte							Prozentpunkte							
44	45	46	47	48	49	50	51	52	53	54	55	56	57	

Oberpfalz

14,1-	1,4	5,9-	0,2	2,5	1,6	1,4	35,0-	1,4	1,5-	1,1-	1,0	0,2-	1,7	154
16,4-	2,3	7,7-	5,6	0,5	0,4	1,2	33,1-	1,7	0,2-	0,7-	0,5	0,8-	1,3	155
13,7-	0,1	9,5-	4,1	4,9	0,2-	0,6	39,4-	0,2-	3,4-	2,1	2,5	1,8-	0,7	156
23,2-	0,3	7,2-	3,2	2,3	0,3	1,5	37,2-	0,5	1,9-	0,2	1,7	1,7-	1,7	157
14,1-	0,3-	9,3-	0,1	6,9	0,9-	3,2	34,5-	0,2	5,3-	0,3	3,6	2,2-	3,6	158
14,8-	0,6	9,2-	3,1	3,0	0,0	3,0	43,4-	0,4-	5,2-	1,0	2,0	1,1-	3,1	159
19,6-	1,3	12,3-	4,7	4,5	0,6	2,5	38,2-	1,5	10,9-	4,7	3,8	0,8-	3,2	160
11,2-	0,2	5,9-	1,9	2,8	0,9	2,1	40,1-	0,0	3,1-	0,5	1,6	1,2-	2,2	162
12,1-	0,0	6,8-	0,7	2,4	1,4	2,2	26,2-	0,5-	2,3-	0,6-	0,3	0,1	2,5	163
15,9-	0,1-	3,8-	0,4	2,0	0,2-	1,6	39,8-	0,1-	2,9	3,3-	0,4	1,8-	1,7	164
18,8-	0,2	1,6-	1,8-	1,8	0,2-	1,8	42,4-	0,2-	4,4	4,3-	0,0	2,2-	2,2	165
11,2-	0,2	5,5-	0,4	2,6	0,4-	2,8	32,9-	0,1	1,5-	1,6-	2,4	1,5-	2,3	166
14,7-	0,0	6,2-	3,0	2,6	0,8-	1,4	38,8-	0,6	0,5-	1,8-	2,2	1,3-	1,5	168
13,7-	0,4	6,3-	1,5	3,1	0,5-	2,0	37,9-	0,2	2,0-	0,4-	1,8	1,5-	2,0	

374

18,3-	1,5	9,0-	3,1	2,4	0,3-	3,8	45,6-	1,0	0,8-	1,3-	1,8	3,4-	3,7	113
22,9-	0,7-	6,5-	0,2-	2,8	0,7	3,2	52,5-	0,6-	5,2-	0,8-	2,3	0,6	3,1	114
14,2-	0,3	5,1-	0,3-	0,8	0,8	3,8	47,5-	0,2	1,1	2,8-	0,8	1,8-	2,8	115
21,6-	0,4-	4,7-	0,5-	2,1	0,2-	3,1	50,4-	0,4-	3,9-	1,8	0,9	1,7-	2,8	116
13,8-	0,0	7,1-	1,0	2,5	0,4	3,2	42,6-	0,3	6,4-	2,2	2,1	1,3-	3,4	117
14,4-	0,6	9,4-	1,4	3,3	0,3-	4,9	38,0-	0,9	3,3-	1,4-	1,6	1,7-	4,9	118
17,9-	0,2-	11,2-	4,5	4,2	1,2	1,3	44,9-	0,1	5,5-	1,6	2,2	0,0	1,9	119
29,5-	1,9	11,3-	4,4	6,1	0,0	0,8	54,6-	1,4	5,9-	1,5	4,1	1,3-	1,4	120
12,7-	0,8-	11,3-	3,5	3,4	0,8-	5,3	42,4-	0,3-	4,2-	0,3	0,3	1,0-	4,8	122
17,1-	0,0	10,1-	3,1	4,1	0,6-	3,6	46,3-	0,1	4,1-	1,9	2,4	3,7-	3,4	127
17,8-	0,6	7,1-	1,7-	2,5	0,2-	6,4	40,6-	0,1	2,9-	2,7-	1,9	2,3-	6,0	130
21,0-	0,4-	7,8-	3,4	1,4	1,0	2,1	42,5-	0,2-	6,3-	6,0	1,2-	1,3-	2,9	131
18,0-	0,2-	11,1-	4,4	2,9	0,5	3,3	43,2-	0,2	3,1-	0,7-	2,4	1,4-	2,8	143
17,8-	0,1-	6,3-	1,1	2,5	0,4	2,3	39,6-	0,2	2,9-	0,9	1,1	1,5-	2,4	148
23,5-	1,2	4,0-	1,4	0,1-	0,6	2,0	46,7-	0,6	3,2	2,0-	1,8-	1,4-	2,0	153
15,7-	1,3	8,0-	1,6	2,9	0,7	2,8	39,3-	1,0	3,4-	2,7	0,5-	1,4-	2,5	156
21,5-	2,4	3,5-	3,5-	3,8	0,3	3,0	42,7-	2,0	0,2	2,7-	3,0	3,0-	2,6	161
11,7-	0,1	13,9-	5,7	3,8	0,4-	4,9	41,5-	0,0	6,0-	1,8	1,6	2,6-	5,2	162
13,3-	0,4	6,4-	2,1-	5,0	0,0	3,6	42,3-	0,5	3,2-	1,1-	2,7	2,2-	3,7	165
14,5-	0,6-	8,1-	0,4	3,1	1,0	3,6	42,1-	0,1	3,1-	0,9-	1,9	1,2-	3,3	170
14,8-	0,7	1,3-	3,7-	1,1	0,7	3,3	42,0-	0,8	0,6	2,3-	0,2	1,3-	2,8	171
17,4-	0,7	4,9-	2,1-	3,8	0,6	2,6	42,1-	0,5	3,9-	0,7	2,4	1,9-	2,7	174
14,4-	1,3	8,5-	1,5-	3,6	1,1	5,5	41,2-	1,2	1,8-	2,9-	1,4	1,7-	5,2	175
15,7-	0,4	7,3-	0,8-	2,5	0,0	5,6	43,4-	0,3	3,6-	0,3-	1,0	2,7-	5,6	179
17,0-	0,2	9,2-	1,3-	3,8	0,4	6,3	44,3-	0,6	4,4-	0,2	1,3	3,1-	6,1	180
19,6-	0,1-	9,3-	0,7	4,4	1,2	3,0	36,9-	0,4	1,7-	1,6	0,0	2,5-	2,6	181
15,7-	0,1-	6,3-	0,7-	2,6	0,2	4,2	43,9-	0,2	3,1-	0,6-	2,3	2,0-	3,5	182
15,3-	0,5	9,7-	4,7	0,2	1,1	3,8	45,2-	0,8	5,0-	2,5	0,1	1,0-	3,5	183
15,2-	0,5	3,1-	0,8-	3,1	0,4-	1,1	43,1-	0,6-	3,5-	1,7	0,8	0,4-	1,3	184
13,3-	0,5	4,2-	1,5-	2,8	0,2	2,7	41,1-	0,6	2,1-	0,7-	1,8	1,5-	2,5	190
11,0-	2,4	8,9-	4,3	3,2-	2,0	5,8	40,5-	2,1	0,2	0,4-	1,2-	3,7-	5,3	191
18,3-	0,1	11,2-	3,4	3,1	0,2	4,4	47,2-	0,4	6,7-	4,5	0,9	2,4-	3,5	196
15,7-	0,6	6,3-	3,4-	4,8	1,2	3,8	40,9-	0,0	0,5-	3,8-	2,8	2,3-	3,9	199
16,3-	0,0	6,9-	1,7	0,7	0,2-	4,7	40,8-	0,3	1,9-	1,5-	0,7	1,5-	4,2	201
9,8-	0,5	4,1-	1,8-	3,9	2,0-	3,9	40,7-	0,9	2,1-	0,7-	1,5	2,6-	3,8	204
16,1-	0,2-	2,0-	3,7-	2,5	0,5	2,6	40,3-	0,9	1,6	3,3-	0,4	2,0-	3,3	205
14,3-	0,1-	8,4-	0,2	5,1	0,3-	3,4	44,6-	0,0	5,7-	1,2	2,8	1,7-	3,4	208
18,4-	0,4-	8,8-	2,7-	1,2	3,8	6,5	48,8-	0,7	5,2-	3,4-	0,8	1,2	6,6	209
15,5-	1,4	7,2-	0,4	3,1	0,0	3,7	40,7-	1,7	1,1-	2,8-	2,0	2,3-	4,3	210
16,7-	0,3-	10,4-	5,6	3,3	0,4-	2,0	51,3-	0,0	6,9-	3,0	2,8	1,1-	2,2	211
13,8-	0,3	6,4-	1,2	4,4	1,6-	2,4	46,3-	0,2	6,1-	3,5	2,1	2,6-	3,1	213
15,8-	0,4	7,7-	0,4	3,4	0,3	3,7	42,8-	0,4	3,5-	0,0	1,7	1,8-	3,7	

376

18,5-	1,7	13,7-	3,0	4,1	0,5-	7,2	41,2-	1,2	6,5-	0,6-	2,8	0,8-	5,1	112
15,1-	0,4	11,5-	2,3	5,9	0,3-	3,6	38,8-	0,4	1,2-	0,7-	0,8	2,2-	3,3	116

Tabelle 2. Ergebnisse der Europawahl 1984

Schl.	Gemeinde	Wahlberechtigte	Wähler	Von den abgegebenen Stimmen waren						Von den gültigen Stimmen					
				ungültig			gültig			CSU		SPD		GRÜNE	
				Anzahl	%	Anzahl	Anzahl	%	Anzahl	Anzahl	%	Anzahl	%	Anzahl	%
				1	2	3	4	5	6	7	8	9	10	11	12

## noch Regierungsbezirk

## 376 noch Lkr. Schwandorf

117	Bruck i.d.OPf., M. . . . .	2961	1223	41,3	16	1,3	1207	670	55,5	380	31,5	72	6,0
119	Burglengenfeld, St. . . .	8203	4439	54,1	89	2,0	4350	2116	48,6	1810	41,6	227	5,2
122	Dieterskirchen . . . . .	700	241	34,4	2	0,8	239	187	78,2	30	12,6	10	4,2
125	Fensterbach . . . . .	1551	819	52,8	8	1,0	811	638	78,7	110	13,6	26	3,2
131	Gleiritsch . . . . .	490	187	38,2	2	1,1	185	159	85,9	18	9,7	4	2,2
133	Guteneck . . . . .	710	360	50,7	2	0,6	358	295	82,4	23	6,4	8	2,2
141	Maxhütte-Haidhof, St. . .	7208	3838	53,2	71	1,8	3767	1526	40,5	1915	50,8	167	4,4
144	Nabburg, St. . . . .	4692	2426	51,7	34	1,4	2392	1570	65,6	403	16,8	143	6,0
146	Neukirchen-Balbini, M. .	934	440	47,1	7	1,6	433	362	83,6	33	7,6	20	4,6
147	Neunburg vorm Wald, St. .	5573	2918	52,4	44	1,5	2874	1900	66,1	561	19,5	140	4,9
148	Niedermurach . . . . .	1058	438	41,4	4	0,9	434	360	82,9	42	9,7	9	2,1
149	Nittenau, St. . . . .	5331	2245	42,1	27	1,2	2218	1324	59,7	636	28,7	140	6,3
150	Wernberg-Köblitz, M. . . .	4228	2098	49,6	28	1,3	2070	1349	65,2	473	22,9	90	4,3
151	Oberviechtach, St. . . . .	3575	1363	38,1	24	1,8	1339	887	66,2	270	20,2	59	4,4
153	Pfreimd, St. . . . .	3693	1823	49,4	19	1,0	1804	1164	64,5	428	23,7	79	4,4
159	Schmidgaden . . . . .	1745	845	48,4	15	1,8	830	692	83,4	88	10,6	19	2,3
160	Schönsee, St. . . . .	2222	799	36,0	21	2,6	778	522	67,1	185	23,8	41	5,3
161	Schwandorf, GKSt. . . . .	21090	10383	49,2	134	1,3	10249	5414	52,8	3635	35,5	549	5,4
162	Schwarzach b.Nabburg . . .	1042	527	50,6	14	2,7	513	361	70,4	101	19,7	21	4,1
163	Schwarzenfeld, M. . . . .	4806	2461	51,2	32	1,3	2429	1512	62,2	640	26,3	137	5,6
164	Schwarzhofen, M. . . . .	1304	611	46,9	7	1,1	604	425	70,4	118	19,5	15	2,5
167	Stadlern . . . . .	544	225	41,4	2	0,9	223	89	39,9	105	47,1	16	7,2
168	Steinberg . . . . .	1114	477	42,8	9	1,9	468	247	52,8	178	38,0	25	5,3
169	Stulln . . . . .	945	492	52,1	7	1,4	485	294	60,6	137	28,2	23	4,7
170	Teublitz, St. . . . .	5511	2716	49,3	38	1,4	2678	928	34,7	1503	56,1	175	6,5
171	Teunz . . . . .	1257	403	32,1	10	2,5	393	316	80,4	37	9,4	17	4,3
172	Thanstein . . . . .	768	371	48,3	1	0,3	370	306	82,7	34	9,2	17	4,6
173	Trausnitz . . . . .	791	384	48,5	4	1,0	380	278	73,2	83	21,8	7	1,8
175	Wackersdorf . . . . .	3069	1468	47,8	30	2,0	1438	532	37,0	756	52,6	80	5,6
176	Weiding . . . . .	507	167	32,9	1	0,6	166	128	77,1	25	15,1	12	7,2
178	Winklarn, M. . . . .	1102	415	37,7	3	0,7	412	332	80,6	35	8,5	19	4,6
Insgesamt		102278	49364	48,3	733	1,5	48631	27983	57,5	15198	31,3	2484	5,1

## 377 Lkr. Tirschenreuth

112	Bärnau, St. . . . .	3077	1531	49,8	19	1,2	1512	1058	70,0	315	20,8	61	4,0
113	Brand . . . . .	982	599	61,0	5	0,8	594	427	71,9	127	21,4	13	2,2
115	Ebnath . . . . .	1211	666	55,0	4	0,6	662	488	73,7	136	20,5	23	3,5
116	Erbendorf, St. . . . .	3631	2103	57,9	46	2,2	2057	1036	50,4	812	39,5	86	4,2
117	Falkenberg, M. . . . .	741	446	60,2	6	1,3	440	316	71,8	92	20,9	10	2,3
118	Friedenfels . . . . .	1145	676	59,0	10	1,5	666	382	57,4	248	37,2	10	1,5
119	Fuchsmühl, M. . . . .	1345	798	59,3	14	1,8	784	334	42,6	407	51,9	23	2,9
127	Immenreuth . . . . .	1432	685	47,8	19	2,8	666	412	61,9	182	27,3	31	4,7
128	Kastl . . . . .	878	507	57,7	4	0,8	503	392	77,9	89	17,7	12	2,4
129	Kemnath, St. . . . .	3755	1798	47,9	40	2,2	1758	1204	68,5	380	21,6	69	3,9
131	Konnersreuth, M. . . . .	1373	844	61,5	10	1,2	834	681	81,7	103	12,4	31	3,7
132	Krummennaab . . . . .	1347	732	54,3	8	1,1	724	327	45,2	317	43,8	42	5,8
133	Kulmain . . . . .	1556	680	43,7	22	3,2	658	426	64,7	155	23,6	29	4,4
137	Leonberg . . . . .	817	462	56,5	4	0,9	458	372	81,2	61	13,3	9	2,0
139	Mähring, M. . . . .	1436	675	47,0	4	0,6	671	548	81,7	63	9,4	27	4,0
141	Mitterteich, St. . . . .	5720	2967	51,9	55	1,9	2912	1440	49,5	1155	39,7	176	6,0
142	Neualbenreuth, M. . . . .	1180	700	59,3	11	1,6	689	521	75,6	89	12,9	32	4,6
143	Neusorg . . . . .	1708	866	50,7	16	1,8	850	556	65,4	228	26,8	30	3,5
145	Pechbrunn . . . . .	1325	815	61,5	11	1,3	804	439	54,6	288	35,8	35	4,4
146	Plößberg, M. . . . .	2400	1422	59,3	36	2,5	1386	886	63,9	347	25,0	55	4,0
148	Pullenreuth . . . . .	1491	617	41,4	18	2,9	599	451	75,3	126	21,0	9	1,5
149	Reuth b.Erbendorf . . . .	937	533	56,9	5	0,9	528	288	54,5	197	37,3	19	3,6
154	Tirschenreuth, St. . . . .	7770	4374	56,3	77	1,8	4297	2559	59,6	1176	27,4	264	6,1
157	Waldershof, St. . . . .	3503	1801	51,4	37	2,1	1764	1188	67,3	410	23,2	59	3,3
158	Waldsassen, St. . . . .	6403	3863	60,3	64	1,7	3799	2350	61,9	1151	30,3	132	3,5
159	Wiesau, M. . . . .	3911	2201	56,3	35	1,6	2166	1265	58,4	704	32,5	92	4,2
Insgesamt		61074	33361	54,6	580	1,7	32781	20346	62,1	9358	28,5	1379	4,2

entfielen auf				Von den gültigen Stimmen der sonstigen Wahlvorschläge entfielen auf														
F.D.P.		Sonstige		FRIEDEN		NPD		BP		ÖDP		FRAUEN		Zentrum	Mündige	EFP	EAP	
															Bürger			Schl.
Anzahl	%	Anzahl	%	Anzahl	%	Anzahl	%	Anzahl	%	Anzahl	%	Anzahl	%	Anzahl	Anzahl	Anzahl	Anzahl	
13	14	15	16	17	18	19	20	21	22	23	24	25	26	27	28			

O b e r p f a l z

46	3,8	39	3,2	10	0,8	10	0,8	9	0,7	2	3	2	3	-	-	117
72	1,7	125	2,9	21	0,5	17	0,4	20	0,5	28	17	11	6	3	2	119
4	1,7	8	3,3	1	0,4	1	0,4	1	0,4	4	1	-	-	-	-	122
13	1,6	24	3,0	3	0,4	3	0,4	2	0,2	11	2	1	1	1	-	125
1	0,5	3	1,6	-	-	1	0,5	1	0,5	-	-	1	-	-	-	131
4	1,1	28	7,8	-	-	1	0,3	3	0,8	21	1	-	2	-	-	133
47	1,2	112	3,0	22	0,6	13	0,3	12	0,3	22	16	10	10	4	3	141
74	3,1	202	8,4	17	0,7	12	0,5	10	0,4	141	10	6	3	2	1	144
6	1,4	12	2,8	1	0,2	2	0,5	1	0,2	4	1	1	1	-	1	146
67	2,3	206	7,2	12	0,4	21	0,7	34	1,2	91	9	17	11	4	7	147
10	2,3	13	3,0	-	-	2	0,5	3	0,7	5	-	-	1	-	2	148
54	2,4	64	2,9	9	0,4	5	0,2	21	0,9	5	7	4	10	2	1	149
47	2,3	111	5,4	7	0,3	9	0,4	36	1,7	21	10	18	6	3	1	150
40	3,0	83	6,2	10	0,7	8	0,6	15	1,1	17	13	8	8	2	2	151
29	1,6	104	5,8	11	0,6	2	0,1	12	0,7	64	4	4	3	1	3	153
8	1,0	23	2,8	1	0,1	1	0,1	2	0,2	10	1	5	3	-	-	159
10	1,3	20	2,6	2	0,3	1	0,1	7	0,9	5	-	-	2	2	1	160
181	1,8	470	4,6	79	0,8	71	0,7	56	0,5	164	29	39	15	10	7	161
3	0,6	27	5,3	-	-	3	0,6	7	1,4	7	6	2	1	-	1	162
40	1,6	100	4,1	7	0,3	17	0,7	13	0,5	37	8	10	3	4	1	163
14	2,3	32	5,3	1	0,2	10	1,7	1	0,2	7	2	8	2	1	-	164
5	2,2	8	3,6	-	-	3	1,3	2	0,9	1	-	-	1	-	1	167
3	0,6	15	3,2	2	0,4	3	0,6	2	0,4	4	1	2	-	1	-	168
9	1,9	22	4,5	5	1,0	2	0,4	5	1,0	3	4	1	-	-	2	169
13	0,5	59	2,2	13	0,5	8	0,3	6	0,2	21	4	2	2	1	2	170
5	1,3	18	4,6	3	0,8	2	0,5	2	0,5	6	1	2	2	-	-	171
1	0,3	12	3,2	-	-	1	0,3	2	0,5	5	1	1	-	-	2	172
6	1,6	6	1,6	-	-	-	-	2	0,5	2	-	2	-	-	-	173
21	1,5	49	3,4	5	0,3	3	0,2	7	0,5	20	7	2	4	-	1	175
-	-	1	0,6	-	-	-	-	-	-	-	-	1	-	-	-	176
10	2,4	16	3,9	6	1,5	1	0,2	5	1,2	-	1	2	1	-	-	178
869	1,8	2097	4,3	254	0,5	248	0,5	318	0,7	744	163	172	106	47	45	

										377
26 1,7	52 3,4	7 0,5	6 0,4	12 0,8	11 3	7 5	- 1	112		
7 1,2	20 3,4	5 0,8	3 0,5	1 0,2	1 -	2 6	- 2	113		
5 0,8	10 1,5	1 0,2	1 0,2	4 0,6	1 1	2 -	- -	115		
83 4,0	40 1,9	7 0,3	4 0,2	8 0,4	1 7	8 3	1 1	116		
13 3,0	9 2,0	- -	4 0,9	3 0,7	1 -	1 -	- -	117		
9 1,4	17 2,6	1 0,2	5 0,8	2 0,3	- 4	1 2	1 1	118		
7 0,9	13 1,7	4 0,5	3 0,4	1 0,1	4 -	- 1	- -	119		
18 2,7	23 3,5	2 0,3	6 0,9	6 0,9	- 2	5 -	- 2	127		
7 1,4	3 0,6	1 0,2	- -	- -	- 1	- -	- 1	128		
50 2,8	55 3,1	8 0,5	8 0,5	8 0,5	4 10	9 8	- -	129		
9 1,1	10 1,2	- -	2 0,2	3 0,4	- -	4 -	- 1	131		
20 2,8	18 2,5	3 0,4	2 0,3	- -	6 -	2 2	2 1	132		
30 4,6	18 2,7	4 0,6	4 0,6	1 0,2	2 3	3 -	- 1	133		
5 1,1	11 2,4	1 0,2	2 0,4	4 0,9	2 -	- -	- -	137		
12 1,8	21 3,1	4 0,6	3 0,4	1 0,1	5 1	2 4	1 -	139		
55 1,9	86 3,0	15 0,5	18 0,6	16 0,5	15 6	6 6	2 2	141		
9 1,3	38 5,5	1 0,1	27 3,9	2 0,3	2 1	2 3	- -	142		
13 1,5	23 2,7	3 0,4	6 0,7	3 0,4	1 1	4 3	1 1	143		
21 2,6	21 2,6	4 0,5	5 0,6	4 0,5	1 2	- 3	- 2	145		
63 4,5	35 2,5	3 0,2	7 0,5	6 0,4	8 -	4 5	1 1	146		
5 0,8	8 1,3	- -	- -	2 0,3	- 1	2 2	- 1	148		
11 2,1	13 2,5	1 0,2	6 1,1	3 0,6	1 -	- -	2 -	149		
146 3,4	152 3,5	15 0,3	35 0,8	25 0,6	19 12	20 15	7 4	154		
36 2,0	71 4,0	13 0,7	20 1,1	7 0,4	8 5	10 6	1 1	157		
68 1,8	98 2,6	20 0,5	23 0,6	17 0,4	11 4	8 7	4 4	158		
51 2,4	54 2,5	12 0,6	7 0,3	14 0,6	7 3	2 5	3 1	159		
779 2,4	919 2,8	135 0,4	207 0,6	153 0,5	111 66	105 88	26 28			

Tabelle 2. Ergebnisse der Europawahl 1984

Schl.	Gemeinde	Briefwähler					Von den gültigen Stimmen der Briefwähler entfielen auf											
		insgesamt					in %											
		der Wahlberechtigten					Von den abgegebenen Stimmen waren											
		insgesamt					in %											
		insgesamt					in %											
		29	30	31	32	33	34	35	36	37	38	39	40	41	42	43		

noch Regierungsbezirk

376 noch Lkr. Schwandorf

117	Bruck i.d.OPf., M. . . . .	206	7,0	2	1,0	204	161	78,9	25	12,3	10	4,9	1	0,5	7	3,4
119	Burglengenfeld, St. . . . .	430	5,2	5	1,2	425	201	47,3	175	41,2	23	5,4	11	2,6	15	3,5
122	Dieterskirchen . . . . .	5	0,7													
125	Fensterbach . . . . .	49	3,2													
131	Gleiritsch . . . . .	4	0,8													
133	Guteneck . . . . .	12	1,7													
141	Maxhütte-Haidhof, St. . . . .	383	5,3	4	1,0	379	153	40,4	187	49,3	19	5,0	6	1,6	14	3,7
144	Nabburg, St. . . . .	327	7,0													
146	Neukirchen-Balbini, M. . . . .	12	1,3													
147	Neunburg vorm Wald, St. . . . .	241	4,3	2	0,8	239	163	68,2	30	12,6	18	7,5	10	4,2	18	7,5
148	Niedermurach . . . . .	9	0,9													
149	Nittenau, St. . . . .	242	4,5	1	0,4	241	170	70,5	42	17,4	9	3,7	6	2,5	14	5,8
150	Wernberg-Köblitz, M. . . . .	174	4,1	2	1,1	172	111	64,5	41	23,8	11	6,4	2	1,2	7	4,1
151	Oberviechtach, St. . . . .	104	2,9	2	1,9	102	78	76,5	10	9,8	5	4,9	5	4,9	4	3,9
153	Pfreimd, St. . . . .	185	5,0													
159	Schmidgaden . . . . .	16	0,9													
160	Schönsee, St. . . . .	55	2,5													
161	Schwandorf, GKSt. . . . .	1328	6,3	9	0,7	1319	749	56,8	359	27,2	76	5,8	40	3,0	95	7,2
162	Schwarzach b.Nabburg . . . . .	17	1,6													
163	Schwarzenfeld, M. . . . .	358	7,4													
164	Schwarzhofen, M. . . . .	32	2,5													
167	Stadlern . . . . .	11	2,0													
168	Steinberg . . . . .	23	2,1													
169	Stulln . . . . .	26	2,8													
170	Teublitz, St. . . . .	188	3,4	3	1,6	185	64	34,6	99	53,5	18	9,7	-	-	4	2,2
171	Teunz . . . . .	10	0,8													
172	Thanstein . . . . .	20	2,6													
173	Trausnitz . . . . .	11	1,4													
175	Wackersdorf . . . . .	99	3,2													
176	Weiding . . . . .	10	2,0													
178	Winklarn, M. . . . .	26	2,4													
	Insgesamt	4726	4,6	60	1,3	4666	2725	58,4	1267	27,2	286	6,1	119	2,6	269	5,8

377 Lkr. Tirschenreuth

112	Bärnau, St. . . . .	97	3,2	-	-	97	80	82,5	9	9,3	2	2,1	-	-	6	6,2
113	Brand . . . . .	52	5,3	-	-	52	29	55,8	17	32,7	2	3,8	1	1,9	3	5,8
115	Ebnath . . . . .	71	5,9	-	-	71	56	78,9	11	15,5	2	2,8	-	-	2	2,8
116	Erbendorf, St. . . . .	218	6,0	6	2,8	212	128	60,4	48	22,6	12	5,7	17	8,0	7	3,3
117	Falkenberg, M. . . . .	26	3,5													
118	Friedenfels . . . . .	54	4,7	-	-	54	45	83,3	5	9,3	1	1,9	1	1,9	2	3,7
119	Fuchsmühl, M. . . . .	67	5,0	-	-	67	38	56,7	24	35,8	-	-	1	1,5	4	6,0
127	Immenreuth . . . . .	87	6,1	7	8,0	80	54	67,5	16	20,0	3	3,8	2	2,5	5	6,3
128	Kastl . . . . .	28	3,2													
129	Kemnath, St. . . . .	317	8,4													
131	Konnernsreuth, M. . . . .	79	5,8	-	-	79	72	91,1	3	3,8	4	5,1	-	-	-	-
132	Krummennaab . . . . .	37	2,7													
133	Kulmain . . . . .	72	4,6	2	2,8	70	51	72,9	6	8,6	3	4,3	6	8,6	4	5,7
137	Leonberg . . . . .	32	3,9													
139	Mähring, M. . . . .	27	1,9													
141	Mitterteich, St. . . . .	437	7,6	7	1,6	430	229	53,3	143	33,3	36	8,4	8	1,9	14	3,3
142	Neualbenreuth, M. . . . .	49	4,2	1	2,0	48	38	79,2	4	8,3	4	8,3	-	-	2	4,2
143	Neusorg . . . . .	68	4,0													
145	Pechbrunn . . . . .	75	5,7													
146	Plößberg, M. . . . .	92	3,8	-	-	92	54	58,7	26	28,3	10	10,9	1	1,1	1	1,1
148	Pullenreuth . . . . .	27	1,8													
149	Reuth b.Erbendorf . . . . .	30	3,2													
154	Tirschenreuth, St. . . . .	498	6,4													
157	Waldershof, St. . . . .	215	6,1	2	0,9	213	157	73,7	39	18,3	7	3,3	4	1,9	6	2,8
158	Waldsassen, St. . . . .	467	7,3	5	1,1	462	322	69,7	99	21,4	16	3,5	8	1,7	17	3,7
159	Wiesau, M. . . . .	159	4,1													
	Insgesamt	3381	5,5	54	1,6	3327	2221	66,8	709	21,3	183	5,5	93	2,8	121	3,6



nach Regierungsbezirken, Kreisen und Gemeinden

Veränderung des Gesamtergebnisses gegenüber der EuW 1979							Veränderung des Gesamtergebnisses gegenüber der BW 1983							
Wahl- beteili- gung	un- gültige Stimmen	CSU	SPD	GRÜNE	F.D.P.	Sonstige	Wahl- beteili- gung	un- gültige Stimmen	CSU	SPD	GRÜNE	F.D.P.	Sonstige	Schl.
Prozentpunkte							Prozentpunkte							
44	45	46	47	48	49	50	51	52	53	54	55	56	57	

Oberpfalz

376

15,8-	0,2-	7,7-	2,2-	5,4	1,9	2,7	44,0-	0,8-	1,2-	2,1-	0,5	0,2	2,5	117
9,3-	0,6	7,5-	2,0	3,6	0,2-	2,2	35,0-	0,5	0,4-	0,3	0,0	1,8-	1,9	119
23,4-	0,0	11,5-	3,3	4,2	1,4	2,5	54,3-	0,8-	2,0-	1,8	0,4	2,8-	2,6	122
20,9-	0,0	4,4-	0,2-	1,5	0,7	2,5	41,0-	0,3-	5,6-	3,1	1,1	1,1-	2,6	125
19,6-	0,4-	3,3-	2,4	0,7	1,4-	1,6	50,7-	0,2	1,8	0,3-	0,7-	1,6-	0,6	131
26,9-	0,4	9,8-	0,9	0,9	0,9	7,0	40,8-	0,0	8,7-	2,3	0,5	1,4-	7,3	133
8,8-	0,5	6,3-	1,7	3,0	0,6-	2,0	36,7-	0,2	5,1-	3,4	0,4	1,2-	2,3	141
15,2-	0,4	9,5-	1,5-	2,5	0,5	7,9	38,4-	0,4	3,6-	1,8-	0,4	1,5-	6,4	144
17,9-	0,6	7,4-	1,0	3,7	1,1	1,6	40,4-	0,9	0,2	1,0-	0,9	2,2-	2,1	146
14,3-	0,6	13,0-	2,4	3,3	0,5	6,6	36,2-	0,0	5,0-	1,0	0,3-	1,8-	6,1	147
15,7-	1,8-	5,2-	0,8	1,6	1,1	1,6	45,4-	0,5-	5,9	6,3-	0,7	2,3-	2,1	148
16,5-	0,3	11,5-	3,6	4,7	0,8	2,5	43,3-	0,9-	3,3-	1,9	1,3	2,1-	2,2	149
17,0-	0,4	8,7-	1,5	2,6	0,0	4,7	40,4-	0,5	4,1-	0,0	0,8	1,4-	4,9	150
16,2-	0,4	11,1-	1,6	3,2	0,7	5,7	48,0-	0,6	4,0-	0,1-	1,8	3,0-	5,3	151
18,4-	0,3	8,7-	1,0	2,2	0,0	5,4	39,5-	0,2	2,3-	2,0-	1,3	1,2-	4,3	153
23,4-	0,7	6,9-	2,4	1,5	0,6	2,5	44,0-	1,2	4,3-	2,6	0,7	1,2-	2,3	159
15,3-	2,0	10,2-	5,3	4,3	0,7-	1,5	45,2-	1,3	2,6-	0,1	3,0	2,2-	1,8	160
13,8-	0,1	6,6-	0,3-	3,7	0,3-	3,7	38,6-	0,1	0,2-	2,6-	1,0	1,6-	3,5	161
16,4-	2,1	10,4-	3,4	3,3	0,8-	4,5	37,9-	1,4	4,4-	2,4	0,2	3,0-	4,9	162
8,8-	0,4	8,5-	1,2	3,7	0,1-	3,6	37,9-	0,1	3,5-	2,3	0,8	2,7-	2,9	163
17,6-	0,0	9,7-	2,9	0,7	1,6	4,6	40,0-	0,3	4,3-	0,8	0,3-	0,5-	4,3	164
14,3-	0,9	26,1-	15,4	6,2	1,2	3,3	40,0-	0,9-	18,0-	12,8	3,3	0,8-	2,7	167
13,8-	0,7	5,3-	0,8-	3,8	0,4-	2,7	46,2-	0,3-	1,9	2,8-	0,3	1,4-	1,8	168
12,6-	0,1-	5,8-	1,3-	4,4	0,8-	3,5	39,6-	0,0	0,0	3,9-	1,8	1,4-	3,5	169
9,9-	0,2	6,6-	0,8	4,6	0,4-	1,6	40,8-	0,0	4,9-	4,4	0,5	1,4-	1,5	170
20,2-	1,7	6,3-	1,1-	2,3	0,8	4,3	52,7-	2,0	0,4-	3,5-	2,0	1,9-	3,8	171
15,3-	0,3-	8,9-	3,1	3,4	0,1	2,4	41,9-	0,3-	0,8-	2,3-	2,9	2,2-	2,3	172
20,6-	1,1-	6,6-	5,1	1,0	0,5-	1,0	39,5-	0,4-	1,9	2,3-	0,1	0,8-	1,2	173
15,1-	0,2	7,3-	0,8	3,8	0,2-	3,1	41,6-	0,5-	6,4-	3,6	1,2	1,0-	2,7	175
21,4-	0,2	10,7-	4,4	7,2	0,4-	0,5-	55,5-	0,5-	4,4-	2,7	4,7	3,2-	0,1	176
26,7-	0,2-	10,8-	1,6	4,0	1,5	3,6	52,2-	0,9-	4,1-	0,4-	2,2	1,3-	3,6	178
14,3-	0,4	9,0-	1,9	3,5	0,1	3,6	40,1-	0,2	3,1-	0,6	0,8	1,6-	3,3	

377

12,3-	0,2	10,4-	3,8	3,1	0,3	3,1	37,5-	0,5	2,2-	0,3	0,5	1,9-	3,1	112
10,3-	0,3	3,9-	0,1-	1,1	0,2-	3,1	30,7-	0,3-	0,4	1,5-	0,1	1,5-	2,6	113
11,3-	0,3-	5,5-	2,2	2,5	0,2-	1,0	35,4-	0,1-	2,5-	0,8	1,5	1,1-	1,2	115
14,2-	1,6	6,2-	1,3	3,2	0,3	1,4	32,9-	1,0	2,6-	1,5	1,7	2,0-	1,4	116
11,4-	0,2	11,0-	6,2	0,9	2,0	1,8	32,9-	0,1-	2,2-	1,6	1,0	1,3-	1,0	117
11,6-	0,3	1,3-	1,0-	0,1-	0,1	2,5	33,1-	0,8	2,4	3,7-	0,3	0,9-	2,0	118
8,3-	0,6	10,6-	9,0	1,1	0,2-	0,8	32,8-	1,0	4,9-	5,0	0,7	1,7-	0,8	119
15,1-	2,2	6,2-	1,6-	4,2	0,4	3,3	42,2-	1,6	0,4-	4,0-	1,7	0,4-	3,1	127
17,4-	0,0	6,2-	4,2	1,8	0,0	0,3	36,5-	0,1	0,7	0,3-	0,7	1,7-	0,6	128
14,1-	1,1	3,4-	1,4-	2,4	0,2-	2,5	40,5-	1,0	1,7	4,8-	1,3	1,2-	2,9	129
12,4-	0,1	5,4-	2,3	2,5	0,2-	0,9	32,5-	0,5	4,8-	3,3	2,2	1,7-	1,1	131
13,7-	0,5	5,4-	0,5-	4,5	0,5-	2,1	35,6-	0,3	3,6-	1,4	3,2	2,8-	2,0	132
14,0-	2,7	7,8-	0,4-	3,3	2,8	2,0	46,0-	1,0	4,2-	3,1-	3,4	1,4	2,4	133
21,4-	0,6	3,0-	0,4-	0,9	0,4	2,1	37,2-	0,1-	2,0	1,9-	0,4-	1,8-	2,0	137
19,2-	0,7-	7,1-	1,5	2,1	0,9	2,6	43,1-	0,1	2,2-	0,3-	0,8	1,0-	2,7	139
15,8-	0,4	7,2-	1,0	4,3	0,5-	2,5	37,7-	0,9	0,1-	2,4-	1,7	1,4-	2,3	141
15,3-	0,7	6,5-	2,3-	4,1	0,0	4,5	33,8-	0,0	2,4-	0,7-	1,6	3,5-	4,8	142
15,4-	0,3	5,4-	0,1	2,7	0,3	2,2	39,7-	0,8	6,9	9,3-	1,2	1,2-	2,3	143
12,5-	0,7	3,1-	0,4-	2,3	1,0-	2,3	34,3-	0,2-	1,6-	1,0-	1,8	1,2-	2,0	145
14,6-	1,7	10,0-	4,7	2,4	0,4	2,3	32,6-	1,4	3,4-	1,1	1,8	1,7-	2,1	146
24,6-	1,8	1,2-	0,5-	1,2	0,3-	0,7	48,1-	1,2	2,8	2,8-	0,2	1,3-	1,1	148
10,9-	0,3	9,2-	4,6	2,1	0,5	2,0	33,3-	0,6-	0,6-	1,1-	0,6	0,7-	1,8	149
12,3-	1,1	9,5-	2,6	4,1	0,3-	3,1	33,6-	1,1	2,3-	0,5-	2,0	2,1-	2,9	154
19,7-	1,4	6,0-	1,1	1,1	0,1	3,5	39,4-	1,0	2,1-	1,1-	0,9	0,9-	3,1	157
11,3-	0,8	6,1-	2,4	2,2	0,5-	2,0	31,2-	1,0	1,7-	0,9	0,5	1,7-	2,2	158
12,7-	0,9	5,3-	0,5-	3,1	0,7	2,0	35,3-	0,4	1,3	2,6-	0,8	1,6-	2,1	159
14,1-	0,8	6,8-	1,6	2,8	0,1	2,3	36,1-	0,7	1,2-	0,9-	1,3	1,5-	2,3	

Tabelle 2. Ergebnisse der Europawahl 1984

Schl.	Gemeinde	Wahlberechtigte			Von den abgegebenen Stimmen			Von den gültigen Stimmen					
		Anzahl	Anzahl	%	Anzahl	%	Anzahl	CSU		SPD		GRÜNE	
								Anzahl	%	Anzahl	%	Anzahl	%
		1	2	3	4	5	6	7	8	9	10	11	12

Regierungsbezirk

Kreisfreie Städte

461	Bamberg	54159	27885	51,5	387	1,4	27498	16623	60,5	7007	25,5	1681	6,1
462	Bayreuth	53389	24807	46,5	339	1,4	24468	12062	49,3	8376	34,2	1787	7,3
463	Coburg	33846	17647	52,1	213	1,2	17434	8173	46,9	6651	38,1	997	5,7
464	Hof	40920	17135	41,9	313	1,8	16822	8295	49,3	6239	37,1	926	5,5
	Insgesamt	182314	87474	48,0	1252	1,4	86222	45153	52,4	28273	32,8	5391	6,3

471 Lkr. Bamberg

111	Altendorf	1088	514	47,2	7	1,4	507	389	76,7	76	15,0	14	2,8
115	Baunach, St.	2357	1227	52,1	17	1,4	1210	890	73,6	238	19,7	41	3,4
117	Bischberg	3832	1830	47,8	21	1,1	1809	1128	62,4	481	26,6	67	3,7
119	Breitengüßbach	2590	1249	48,2	12	1,0	1237	798	64,5	312	25,2	48	3,9
120	Burgebrach, M.	3655	1923	52,6	29	1,5	1894	1593	84,1	159	8,4	52	2,7
122	Burgwindheim, M.	1019	497	48,8	8	1,6	489	381	77,9	53	10,8	32	6,5
123	Buttenheim, M.	2065	1293	62,6	20	1,5	1273	1026	80,6	139	10,9	39	3,1
128	Ebrach, M.	1471	837	56,9	11	1,3	826	548	66,3	166	20,1	49	5,9
131	Frensdorf	2460	1240	50,4	24	1,9	1216	953	78,4	162	13,3	33	2,7
133	Gerach	703	342	48,6	1	0,3	341	238	69,8	87	25,5	5	1,5
137	Gundelsheim	1816	1032	56,8	14	1,4	1018	605	59,4	259	25,4	69	6,8
140	Hallstadt, St.	5511	2840	51,5	57	2,0	2783	1637	58,8	799	28,7	140	5,0
142	Heiligenstadt i.OFr., M.	2530	1217	48,1	31	2,5	1186	842	71,0	196	16,5	45	3,8
145	Hirschaid, M.	6474	3015	46,6	46	1,5	2969	2137	72,0	541	18,2	108	3,6
150	Kemmern	1622	967	59,6	12	1,2	955	776	81,3	129	13,5	19	2,0
151	Königsfeld	1003	715	71,3	33	4,6	682	574	84,2	42	6,2	16	2,3
152	Lauter	721	314	43,6	5	1,6	309	269	87,1	26	8,4	5	1,6
154	Lisberg	1015	515	50,7	9	1,7	506	371	73,3	100	19,8	17	3,4
155	Litzendorf	3549	1932	54,4	22	1,1	1910	1172	61,4	566	29,6	70	3,7
159	Memmelsdorf	6093	3303	54,2	49	1,5	3254	2052	63,1	773	23,8	163	5,0
165	Oberhaid	2965	1555	52,4	24	1,5	1531	861	56,2	573	37,4	44	2,9
169	Pettstadt	971	444	45,7	7	1,6	437	313	71,6	76	17,4	22	5,0
172	Pommersfelden	1634	711	43,5	15	2,1	696	493	70,8	118	17,0	26	3,7
173	Priesendorf	874	324	37,1	2	0,6	322	201	62,4	105	32,6	6	1,9
174	Rattelsdorf, M.	2818	1505	53,4	18	1,2	1487	1071	72,0	312	21,0	38	2,6
175	Reckendorf	1185	635	53,6	9	1,4	626	452	72,2	123	19,6	23	3,7
185	Scheßlitz, St.	5012	2960	59,1	55	1,9	2905	2305	79,3	361	12,4	74	2,5
186	Schönbrunn i.Steigerw.	1308	617	47,2	18	2,9	599	437	73,0	116	19,4	22	3,7
189	Stadelhofen	991	522	52,7	4	0,8	518	446	86,1	29	5,6	17	3,3
191	Stegaurach	3598	1653	45,9	24	1,5	1629	1079	66,2	364	22,3	92	5,6
195	Strullendorf	4845	2380	49,1	26	1,1	2354	1612	68,5	472	20,1	117	5,0
207	Viereth-Trunstadt	2047	945	46,2	9	1,0	936	654	69,9	198	21,2	47	5,0
208	Walsdorf	1156	447	38,7	3	0,7	444	271	61,0	124	27,9	18	4,1
209	Wattendorf	520	315	60,6	8	2,5	307	266	86,6	14	4,6	9	2,9
214	Zapfendorf, M.	2893	1676	57,9	19	1,1	1657	1241	74,9	302	18,2	38	2,3
220	Schlüsselfeld, St.	3730	1783	47,8	32	1,8	1751	1387	79,2	227	13,0	52	3,0
	Insgesamt	88121	45274	51,4	701	1,5	44573	31468	70,6	8818	19,8	1677	3,8

472 Lkr. Bayreuth

111	Ahorntal	1527	698	45,7	15	2,1	683	510	74,7	72	10,5	40	5,9
115	Aufseß	1052	456	43,3	15	3,3	441	341	77,3	53	12,0	14	3,2
116	Bad Berneck/Ficht., St.	3712	1600	43,1	24	1,5	1576	784	49,7	581	36,9	81	5,1
118	Betzenstein, St.	1796	646	36,0	7	1,1	639	368	57,6	153	23,9	54	8,5
119	Bindlach	3991	1665	41,7	16	1,0	1649	776	47,1	683	41,4	86	5,2
121	Bischofsgrün	1701	986	58,0	19	1,9	967	402	41,6	468	48,4	45	4,7
127	Creußen, St.	3740	1469	39,3	26	1,8	1443	761	52,7	459	31,8	99	6,9
131	Eckersdorf	3512	1693	48,2	22	1,3	1671	712	42,6	753	45,1	92	5,5
133	Etmannsburg	753	264	35,1	6	2,3	258	124	48,1	106	41,1	15	5,8
138	Fichtelberg	1854	889	48,0	8	0,9	881	663	75,3	143	16,2	36	4,1
139	Gefrees, St.	3928	1777	45,2	26	1,5	1751	839	47,9	725	41,4	90	5,1
140	Gesees	714	264	37,0	1	0,4	263	129	49,0	103	39,2	16	6,1
141	Glashütten	815	385	47,2	2	0,5	383	182	47,5	158	41,3	12	3,1
143	Goldkronach, St.	2423	1303	53,8	17	1,3	1286	569	44,2	596	46,3	68	5,3
146	Haag	615	268	43,6	3	1,1	265	129	48,7	114	43,0	16	6,0
150	Heinersreuth	2497	1344	53,8	15	1,1	1329	488	36,7	705	53,0	82	6,2

nach Regierungsbezirken, Kreisen und Gemeinden

entfielen auf				Von den gültigen Stimmen der sonstigen Wahlvorschläge entfielen auf												
F.D.P.		Sonstige		FRIEDEN		NPD		BP		ÖDP	FRAUEN	Zentrum	Mündige!	EFP	EAP	
													Bürger!			Schl.
Anzahl	%	Anzahl	%	Anzahl	%	Anzahl	%	Anzahl	%	Anzahl	Anzahl	Anzahl	Anzahl	Anzahl	Anzahl	
13	14	15	16	17	18	19	20	21	22	23	24	25	26	27	28	

O b e r f r a n k e n

981	3,6	1206	4,4	417	1,5	240	0,9	146	0,5	110	90	82	63	39	19	461
1170	4,8	1073	4,4	268	1,1	295	1,2	81	0,3	124	97	59	84	42	23	462
883	5,1	730	4,2	168	1,0	272	1,6	38	0,2	79	70	15	43	30	15	463
580	3,4	782	4,6	222	1,3	266	1,6	52	0,3	66	55	37	59	18	7	464
3614	4,2	3791	4,4	1075	1,2	1073	1,2	317	0,4	379	312	193	249	129	64	

471

6	1,2	22	4,3	4	0,8	4	0,8	1	0,2	1	3	-	6	3	-	111
14	1,2	27	2,2	3	0,2	11	0,9	1	0,1	7	3	-	2	-	-	115
59	3,3	74	4,1	22	1,2	11	0,6	17	0,9	3	9	4	4	2	2	117
34	2,7	45	3,6	4	0,3	7	0,6	6	0,5	1	6	13	3	4	1	119
32	1,7	58	3,1	17	0,9	9	0,5	10	0,5	3	11	1	5	2	-	120
10	2,0	13	2,7	4	0,8	1	0,2	5	1,0	-	1	-	-	1	-	122
31	2,4	38	3,0	9	0,7	7	0,5	6	0,5	-	9	1	4	1	1	123
31	3,8	32	3,9	5	0,6	10	1,2	2	0,2	5	2	4	3	-	1	128
37	3,0	31	2,5	5	0,4	4	0,3	7	0,6	1	6	2	-	6	-	131
4	1,2	7	2,1	4	1,2	1	0,3	1	0,3	-	1	-	-	-	-	133
32	3,1	53	5,2	13	1,3	6	0,6	5	0,5	7	9	5	3	4	1	137
57	2,0	150	5,4	38	1,4	22	0,8	46	1,7	11	11	12	6	1	3	140
37	3,1	66	5,6	10	0,8	19	1,6	16	1,3	4	3	8	3	2	1	142
84	2,8	99	3,3	23	0,8	11	0,4	17	0,6	6	24	6	8	2	2	145
12	1,3	19	2,0	3	0,3	2	0,2	3	0,3	1	1	4	2	1	2	150
15	2,2	35	5,1	1	0,1	13	1,9	15	2,2	1	1	4	-	-	-	151
1	0,3	8	2,6	1	0,3	4	1,3	2	0,6	-	1	-	-	-	-	152
10	2,0	8	1,6	-	-	3	0,6	2	0,4	-	2	1	-	-	-	154
47	2,5	55	2,9	14	0,7	17	0,9	12	0,6	1	5	4	2	-	-	155
110	3,4	156	4,8	27	0,8	36	1,1	13	0,4	16	24	21	7	4	8	159
17	1,1	36	2,4	7	0,5	4	0,3	9	0,6	2	5	5	4	-	-	165
11	2,5	15	3,4	7	1,6	2	0,5	1	0,2	-	1	2	1	-	1	169
35	5,0	24	3,4	6	0,9	4	0,6	3	0,4	3	2	3	2	-	1	172
5	1,6	5	1,6	-	-	-	-	2	0,6	-	-	1	-	2	-	173
27	1,8	39	2,6	5	0,3	11	0,7	6	0,4	5	3	2	4	2	1	174
13	2,1	15	2,4	5	0,8	5	0,8	2	0,3	-	2	-	-	1	-	175
61	2,1	104	3,6	24	0,8	29	1,0	24	0,8	2	8	7	5	4	1	185
11	1,8	13	2,2	4	0,7	3	0,5	1	0,2	1	2	-	1	1	-	186
4	0,8	22	4,2	3	0,6	1	0,2	11	2,1	1	3	1	1	-	1	189
36	2,2	58	3,6	12	0,7	23	1,4	9	0,6	6	1	4	3	-	-	191
51	2,2	102	4,3	26	1,1	9	0,4	12	0,5	5	12	13	17	4	4	195
10	1,1	27	2,9	5	0,5	5	0,5	4	0,4	3	4	1	3	1	1	207
14	3,2	17	3,8	2	0,5	4	0,9	3	0,7	3	2	-	3	-	-	208
4	1,3	14	4,6	-	-	2	0,7	11	3,6	1	-	-	-	-	-	209
40	2,4	36	2,2	10	0,6	7	0,4	7	0,4	3	3	2	2	-	2	214
47	2,7	38	2,2	6	0,3	10	0,6	9	0,5	3	-	5	4	1	-	220
1049	2,4	1561	3,5	329	0,7	317	0,7	301	0,7	106	180	137	108	49	34	

472

14	2,0	47	6,9	2	0,3	10	1,5	19	2,8	1	4	7	4	-	-	111
19	4,3	14	3,2	4	0,9	4	0,9	3	0,7	-	-	-	2	-	1	115
65	4,1	65	4,1	15	1,0	19	1,2	5	0,3	7	5	4	6	3	1	116
31	4,9	33	5,2	3	0,5	16	2,5	2	0,3	4	5	-	3	-	-	118
48	2,9	56	3,4	8	0,5	20	1,2	9	0,5	3	10	-	4	-	2	119
24	2,5	28	2,9	9	0,9	6	0,6	3	0,3	6	2	-	-	-	2	121
69	4,8	55	3,8	12	0,8	21	1,5	3	0,2	8	5	1	3	1	1	127
51	3,1	63	3,8	14	0,8	13	0,8	12	0,7	9	5	2	6	2	-	131
7	2,7	6	2,3	1	0,4	2	0,8	-	-	-	1	1	-	-	1	133
18	2,0	21	2,4	6	0,7	4	0,5	2	0,2	4	1	1	3	-	-	138
32	1,8	65	3,7	17	1,0	23	1,3	5	0,3	6	3	2	9	-	-	139
9	3,4	6	2,3	-	-	-	-	1	0,4	1	1	1	2	-	-	140
18	4,7	13	3,4	1	0,3	8	2,1	-	-	-	2	-	2	-	-	141
22	1,7	31	2,4	5	0,4	10	0,8	5	0,4	7	1	-	3	-	-	143
4	1,5	2	0,8	-	-	2	0,8	-	-	-	-	-	-	-	-	146
24	1,8	30	2,3	12	0,9	7	0,5	1	0,1	2	3	-	1	3	1	150

Tabelle 2. Ergebnisse der Europawahl 1984

Schl.	Gemeinde	Briefwähler					Von den gültigen Stimmen der Briefwähler entfielen auf											
		ins-	in %	der	Von den abgegebenen	Stimmen waren	CSU	SPD	GRÜNE	F.D.P.	Sonstige							
		ge-	Wahl-	ungültig	gültig													
		samt-	berech-	tigten	Anzahl	%	Anzahl	%	Anzahl	%	Anzahl	%	Anzahl	%	Anzahl	%	Anzahl	%
		29	30	31	32	33	34	35	36	37	38	39	40	41	42	43		

Regierungsbezirk

Kreisfreie Städte

461	Bamberg	5587	10,3	45	0,8	5542	3645	65,8	1048	18,9	389	7,0	206	3,7	254	4,6		
462	Bayreuth	3898	7,3	41	1,1	3857	2128	55,2	958	24,8	347	9,0	221	5,7	203	5,3		
463	Coburg	2858	8,4	14	0,5	2844	1522	53,5	747	26,3	232	8,2	153	5,4	190	6,7		
464	Hof	2041	5,0	24	1,2	2017	1091	54,1	557	27,6	157	7,8	101	5,0	111	5,5		
	Insgesamt	14384	7,9	124	0,9	14260	8386	58,8	3310	23,2	1125	7,9	681	4,8	758	5,3		

471 Lkr. Bamberg

111	Altendorf	28	2,6															
115	Baunach, St.	108	4,6	1	0,9	107	91	85,0	12	11,2	3	2,8	-	-	1	0,9		
117	Bischberg	197	5,1	3	1,5	194	115	59,3	48	24,7	8	4,1	11	5,7	12	6,2		
119	Breitengüßbach	78	3,0	1	1,3	77	50	64,9	11	14,3	9	11,7	6	7,8	1	1,3		
120	Burgebrach, M.	181	5,0	3	1,7	178	138	77,5	17	9,6	11	6,2	2	1,1	10	5,6		
122	Burgwindheim, M.	25	2,5															
123	Buttenheim, M.	55	2,7															
128	Ebrach, M.	89	6,1															
131	Frensdorf	52	2,1															
133	Gerach	10	1,4															
137	Gundelsheim	100	5,5	2	2,0	98	71	72,4	16	16,3	7	7,1	2	2,0	2	2,0		
140	Hallstadt, St.	320	5,8	15	4,7	305	161	52,8	82	26,9	30	9,8	5	1,6	27	8,9		
142	Heiligenstadt i.OFr., M.	70	2,8	1	1,4	69	34	49,3	20	29,0	5	7,2	3	4,3	7	10,1		
145	Hirschaid, M.	205	3,2	1	0,5	204	153	75,0	22	10,8	11	5,4	10	4,9	8	3,9		
150	Kemmern	60	3,7	-	-	60	52	86,7	5	8,3	-	-	2	3,3	1	1,7		
151	Königsfeld	13	1,3															
152	Lauter	10	1,4															
154	Lisberg	30	3,0															
155	Litzendorf	142	4,0	5	3,5	137	80	58,4	38	27,7	7	5,1	8	5,8	4	2,9		
159	Memmelsdorf	330	5,4	1	0,3	329	203	61,7	42	12,8	38	11,6	24	7,3	22	6,7		
165	Oberhaid	150	5,1	8	5,3	142	56	39,4	78	54,9	4	2,8	-	-	4	2,8		
169	Pettstadt	26	2,7															
172	Pommersfelden	61	3,7	2	3,3	59	39	66,1	12	20,3	5	8,5	1	1,7	2	3,4		
173	Priesendorf	26	3,0															
174	Rattelsdorf, M.	140	5,0	3	2,1	137	109	79,6	14	10,2	5	3,6	2	1,5	7	5,1		
175	Reckendorf	40	3,4															
185	Scheßlitz, St.	506	10,1	4	0,8	502	393	78,3	63	12,5	19	3,8	12	2,4	15	3,0		
186	Schönbrunn i.Steigerw.	70	5,4	10	14,3	60	48	80,0	4	6,7	4	6,7	1	1,7	3	5,0		
189	Stadelhofen	38	3,8															
191	Stegaurach	169	4,7															
195	Strullendorf	198	4,1	1	0,5	197	119	60,4	37	18,8	17	8,6	13	6,6	11	5,6		
207	Viereth-Trunstadt	93	4,5	-	-	93	57	61,3	24	25,8	5	5,4	4	4,3	3	3,2		
208	Walsdorf	36	3,1															
209	Wattendorf	14	2,7															
214	Zapfendorf, M.	100	3,5	1	1,0	99	72	72,7	19	19,2	5	5,1	1	1,0	2	2,0		
220	Schlusselfeld, St.	230	6,2	3	1,3	227	176	77,5	37	16,3	3	1,3	9	4,0	2	0,9		
	Insgesamt	4000	4,5	71	1,8	3929	2659	67,7	716	18,2	247	6,3	138	3,5	169	4,3		

472 Lkr. Bayreuth

111	Ahorntal	49	3,2	3	6,1	46	39	84,8	3	6,5	1	2,2	-	-	3	6,5		
115	Aufseß	20	1,9															
116	Bad Berneck/Ficht., St.	297	8,0	5	1,7	292	182	62,3	60	20,5	21	7,2	18	6,2	11	3,8		
118	Betzenstein, St.	27	1,5															
119	Bindlach	175	4,4	2	1,1	173	88	50,9	62	35,8	14	8,1	3	1,7	6	3,5		
121	Bischofsgrün	141	8,3	7	5,0	134	63	47,0	45	33,6	8	6,0	11	8,2	7	5,2		
127	Creußen, St.	97	2,6															
131	Eckersdorf	141	4,0	5	3,5	136	72	52,9	38	27,9	14	10,3	1	0,7	11	8,1		
133	Etmannsberg	18	2,4															
138	Fichtelberg	155	8,4															
139	Gefrees, St.	137	3,5	1	0,7	136	83	61,0	34	25,0	13	9,6	5	3,7	1	0,7		
140	Gesees	21	2,9															
141	Glashütten	26	3,2															
143	Goldkronach, St.	117	4,8	1	0,9	116	55	47,4	48	41,4	6	5,2	5	4,3	2	1,7		
146	Haag	14	2,3															
150	Heinersreuth	161	6,4	1	0,6	160	48	30,0	90	56,3	14	8,8	1	0,6	7	4,4		

nach Regierungsbezirken, Kreisen und Gemeinden

Veränderung des Gesamtergebnisses gegenüber der EuW 1979							Veränderung des Gesamtergebnisses gegenüber der BW 1983							Schl.
Wahl- beteili- gung	un- gültige Stimmen	CSU	SPD	GRÜNE	F.D.P.	Sonstige	Wahl- beteili- gung	un- gültige Stimmen	CSU	SPD	GRÜNE	F.D.P.	Sonstige	
Prozentpunkte							Prozentpunkte							
44	45	46	47	48	49	50	51	52	53	54	55	56	57	

Oberfranken

10,8-	0,5	2,9-	2,9-	3,5	0,8-	3,3	33,8-	0,8	2,6	4,0-	1,0	3,1-	3,7	461
11,3-	0,8	2,8-	4,2-	4,3	0,9-	3,6	40,0-	0,8	1,6-	3,5-	3,3	1,8-	3,6	462
10,4-	0,4	2,1-	2,7-	3,2	2,0-	3,6	34,2-	0,5	0,0	2,2-	1,5	2,8-	3,6	463
14,2-	0,9	2,0-	4,1-	2,9	0,8-	3,9	42,3-	1,0	2,5-	2,4-	2,0	1,0-	3,8	464
11,6-	0,6	2,4-	3,6-	3,6	1,0-	3,6	37,6-	0,7	0,0	3,4-	2,0	2,2-	3,6	

471

11,1-	0,7	4,1-	0,3-	1,8	0,5-	3,1	44,2-	1,1	1,4-	0,4-	0,1-	1,9-	3,7	111
16,4-	0,6	1,1-	2,1-	2,7	0,9-	1,4	39,4-	0,9	0,6-	0,1-	0,6	1,7-	1,8	115
11,0-	0,3	3,7-	2,5-	2,1	0,9	3,3	42,4-	0,3-	0,1	1,9-	0,9	2,5-	3,5	117
12,4-	0,1	5,7-	0,2-	2,4	0,5	2,9	40,7-	0,1	3,9-	1,4	1,2	1,8-	3,0	119
12,2-	0,0	2,4-	2,0-	1,9	0,3	2,2	39,5-	0,5	0,5	1,4-	0,8	2,5-	2,7	120
9,3-	0,4-	10,9-	1,8	5,8	1,3	2,0	42,8-	0,4	7,9-	5,2	3,5	2,7-	1,8	122
11,6-	1,0	4,3-	0,2-	1,6	0,8	2,2	30,7-	0,7	0,4-	1,7-	1,3	1,5-	2,4	123
9,1-	0,5	5,7-	2,5-	4,1	1,4	2,7	33,5-	0,5	2,2-	1,8	0,4	3,1-	3,1	128
11,8-	1,0	5,2-	0,2-	1,6	2,0	1,6	41,3-	1,0	2,6-	1,3	0,3	1,2-	2,1	131
18,5-	0,1	0,6-	2,7-	1,3	0,5	1,6	41,0-	1,2-	2,8-	0,7	0,4	0,1	1,8	133
8,7-	0,6	3,3-	5,4-	5,2	0,5-	3,9	34,6-	0,3	2,4	4,7-	2,5	4,7-	4,4	137
12,2-	1,0	3,0-	3,3-	2,8	0,9-	4,3	37,1-	1,3	0,6-	2,3-	1,0	2,8-	4,6	140
13,0-	1,8	3,5-	3,7-	2,8	0,6-	4,9	40,5-	1,8	2,6-	1,8-	2,2	2,9-	5,1	142
14,0-	0,9	2,9-	2,6-	2,5	0,6	2,4	41,2-	0,7	1,1-	2,1-	0,9	0,8-	3,0	145
9,5-	0,3	1,4	4,6-	1,0	0,9	1,5	32,5-	0,5	2,1	1,8-	0,0	2,0-	1,7	150
6,9-	3,7	7,1-	0,5	1,5	1,4	3,7	23,3-	3,4	5,6-	2,6	0,6	2,1-	4,5	151
15,0-	1,4	4,5-	2,2	1,4	0,9-	1,9	47,4-	1,0	0,9	1,4-	0,1	1,7-	2,1	152
8,7-	0,6-	1,1-	2,2-	2,1	0,0	1,2	34,1-	0,2	5,0	5,4-	0,3	1,4-	1,6	154
15,4-	0,1	2,4-	1,8-	2,4	0,2-	2,0	37,1-	0,3	2,0-	0,1	1,2	1,6-	2,4	155
13,2-	0,6	0,5-	5,4-	2,5	0,5-	4,0	36,5-	0,9	3,0	5,3-	1,9	2,8-	3,3	159
14,8-	0,3	6,0-	2,5	1,5	0,1	2,0	37,2-	2,0	2,6-	2,0	0,2	1,7-	2,1	165
5,9-	0,2	2,2-	1,5-	1,6	1,2-	3,2	41,2-	0,6	1,2-	1,7-	2,2	2,5-	3,2	169
10,4-	1,2	4,2-	2,2-	2,2	0,9	3,2	44,9-	1,3	1,8-	0,0	1,4	2,5-	2,8	172
18,6-	1,2-	5,5-	3,0	0,3	1,1	1,1	53,2-	0,5-	5,7-	4,6	0,4	0,5-	1,3	173
15,2-	0,5	4,0-	1,0	1,6	0,6-	2,1	38,1-	0,6	3,2-	1,6	0,9	1,5-	2,2	174
9,3-	0,7	3,3-	2,1-	3,4	0,2-	2,3	36,5-	0,8	0,1-	1,4-	1,2	1,9-	2,1	175
12,4-	1,1	5,2-	0,3	1,7	0,3	2,8	33,8-	1,2	1,7-	0,1-	0,9	2,1-	2,9	185
11,0-	2,1	4,8-	1,0	3,0	0,0	0,9	42,7-	1,3	3,5-	1,0	1,3	0,7-	2,0	186
20,5-	0,3-	6,6-	0,5	2,3	0,4	3,5	41,7-	0,3	2,2-	1,4-	1,9	2,3-	4,0	189
14,8-	0,7	4,2-	1,9-	3,4	0,5-	3,1	45,1-	0,3	1,5-	0,4-	2,0	3,0-	2,8	191
15,3-	0,4	6,0-	0,3-	3,2	0,3-	3,5	40,0-	0,3	1,8-	1,0-	1,3	2,2-	3,8	195
13,9-	0,3	0,4-	4,4-	3,1	0,0	1,9	41,6-	0,0	1,2-	1,0-	2,7	2,9-	2,5	207
13,6-	0,7	1,4	6,7-	3,0	0,9-	3,1	48,4-	0,1	0,9-	0,7-	1,4	3,2-	3,3	208
16,5-	1,8	6,4-	0,1	1,9	1,3	3,1	36,0-	2,5	7,7-	2,1	1,1	0,1-	4,6	209
13,6-	0,4	1,6	2,3-	0,1	0,2-	0,8	33,3-	0,3	0,3-	0,1	0,4-	1,1-	1,8	214
12,7-	0,7	3,4-	0,8-	2,1	0,8	1,4	42,3-	1,1	1,3-	0,6	0,5	1,6-	1,9	220
13,0-	0,6	3,4-	1,7-	2,4	0,2	2,7	38,9-	0,7	1,0-	0,9-	1,1	2,0-	2,9	

472

24,9-	1,3	14,1-	2,5	4,1	0,9	6,5	46,7-	1,6	10,1-	2,0	3,8	2,1-	6,5	111
21,9-	3,0	8,0-	0,7	1,7	2,8	2,9	48,8-	2,6	2,7-	1,5-	1,7	0,3	2,2	115
18,1-	0,6	0,7-	6,7-	3,1	0,8	3,4	44,1-	0,7	3,6-	0,9-	1,8	0,9-	3,4	116
8,8-	0,2-	7,3-	4,2-	6,2	1,1	4,3	50,7-	0,8	7,7-	0,9-	4,3	0,5-	4,9	118
15,3-	0,6	5,3-	0,1	3,1	1,0-	3,1	47,6-	0,5	9,0-	4,0	2,8	0,7-	2,9	119
14,7-	0,9	1,5-	2,8-	1,9	0,2	2,4	34,8-	1,1	7,1-	6,4	1,4	3,1-	2,5	121
14,5-	0,9	4,8-	3,0-	5,1	0,4-	3,1	47,1-	0,7	8,3-	2,9	3,4	0,5-	2,5	127
16,9-	0,6	4,6-	1,3-	3,0	0,1-	3,1	43,4-	0,7	8,0-	4,2	2,2	1,5-	3,2	131
15,5-	2,0	18,7-	11,4	4,4	0,8	2,0	50,9-	1,7	14,2-	9,7	3,3	0,8-	2,0	133
10,4-	0,2	2,8	5,6-	2,1	0,6-	1,4	39,2-	0,2-	3,0	5,6-	1,8	1,3-	2,0	138
18,1-	0,5	0,3	5,6-	3,2	0,2-	2,2	44,3-	0,6	6,7-	3,4	2,2	1,7-	2,7	139
14,2-	0,2-	1,0-	6,8-	4,9	1,2	1,7	51,6-	0,1-	10,8-	5,9	4,1	1,3-	2,1	140
8,6-	0,3	3,5-	1,9-	2,6	0,5	2,2	43,8-	0,2-	5,2-	0,5-	1,6	1,1	3,0	141
10,8-	0,6	3,5-	0,8-	3,0	0,8-	1,9	37,6-	0,6	5,8-	2,7	2,7	1,7-	1,9	143
17,3-	1,4-	2,2	5,4-	3,5	0,2	0,5-	43,3-	0,5	5,8-	4,2	2,3	1,0-	0,2	146
14,2-	0,4	4,8-	0,7-	4,7	0,9-	1,6	40,0-	0,5	9,6-	6,8	3,4	2,5-	1,9	150

Tabelle 2. Ergebnisse der Europawahl 1984

Schl.	Gemeinde	Wahl- berech- tigte	Wähler	Von den abgegebenen Stimmen waren						Von den gültigen Stimmen					
				ungültig			gültig			CSU		SPD		GRÜNE	
				Anzahl	Anzahl	%	Anzahl	%	Anzahl	Anzahl	%	Anzahl	%	Anzahl	%
				1	2	3	4	5	6	7	8	9	10	11	12

noch Regierungsbezirk

472 noch Lkr. Bayreuth

154	Hollfeld, St. . . . .	4007	1899	47,4	47	2,5	1852	1353	73,1	315	17,0	77	4,2
155	Hummeltal . . . . .	1303	468	35,9	2	0,4	466	208	44,6	182	39,1	39	8,4
156	Kirchenpingarten . . . . .	796	277	34,8	2	0,7	275	243	88,4	11	4,0	10	3,6
164	Mehlmeisel . . . . .	1221	519	42,5	12	2,3	507	352	69,4	115	22,7	14	2,8
166	Mistelbach . . . . .	1114	490	44,0	11	2,2	479	175	36,5	265	55,3	18	3,8
167	Mistelgau . . . . .	2378	837	35,2	19	2,3	818	456	55,7	245	30,0	52	6,4
175	Pegnitz, St. . . . .	10588	5091	48,1	93	1,8	4998	2701	54,0	1723	34,5	268	5,4
176	Plankenfels . . . . .	642	279	43,5	6	2,2	273	207	75,8	39	14,3	13	4,8
177	Plech, M. . . . .	913	378	41,4	10	2,6	368	250	67,9	72	19,6	14	3,8
179	Pottenstein, St. . . . .	3910	1833	46,9	29	1,6	1804	1409	78,1	257	14,2	67	3,7
180	Prebitz . . . . .	693	248	35,8	4	1,6	244	158	64,8	54	22,1	19	7,8
184	Schnabelwaid, M. . . . .	723	294	40,7	6	2,0	288	182	63,2	79	27,4	18	6,3
188	Seybothenreuth . . . . .	562	185	32,9	4	2,2	181	133	73,5	31	17,1	8	4,4
190	Speichersdorf . . . . .	3640	1933	53,1	32	1,7	1901	1067	56,1	599	31,5	94	4,9
197	Waischenfeld, St. . . . .	2210	1147	51,9	22	1,9	1125	866	77,0	144	12,8	41	3,6
198	Warmensteinach . . . . .	2218	1324	59,7	18	1,4	1306	707	54,1	485	37,1	42	3,2
199	Weidenberg, M. . . . .	4179	1795	43,0	41	2,3	1754	941	53,6	561	32,0	110	6,3
Insgesamt		75727	34704	45,8	580	1,7	34124	19185	56,2	11049	32,4	1750	5,1

473 Lkr. Coburg

112	Ahorn . . . . .	3143	1828	58,2	16	0,9	1812	826	45,6	772	42,6	92	5,1
120	Dörfles-Esbach . . . . .	2598	1345	51,8	20	1,5	1325	605	45,7	571	43,1	62	4,7
121	Ebersdorf b.Coburg . . . . .	4406	2450	55,6	34	1,4	2416	982	40,6	1219	50,5	92	3,8
132	Großheirath . . . . .	1533	840	54,8	7	0,8	833	489	58,7	241	28,9	28	3,4
134	Grub a.Forst . . . . .	2281	1243	54,5	9	0,7	1234	565	45,8	576	46,7	44	3,6
138	Itzgrund . . . . .	1470	730	49,7	8	1,1	722	365	50,6	252	34,9	38	5,3
141	Lautertal . . . . .	2438	1319	54,1	15	1,1	1304	652	50,0	517	39,6	55	4,2
144	Meeder . . . . .	2813	1418	50,4	15	1,1	1403	855	60,9	378	26,9	63	4,5
151	Neustadt b.Coburg, GKSt . . . . .	12857	6565	51,1	71	1,1	6494	3058	47,1	2887	44,5	181	2,8
153	Niederfüllbach . . . . .	986	589	59,7	4	0,7	585	179	30,6	357	61,0	29	5,0
158	Rodach b.Coburg, St. . . . .	4904	2407	49,1	24	1,0	2383	1128	47,3	961	40,3	121	5,1
159	Rödental . . . . .	9541	4881	51,2	67	1,4	4814	2144	44,5	2105	43,7	263	5,5
165	Seßlach, St. . . . .	2923	1389	47,5	20	1,4	1369	957	69,9	263	19,2	38	2,8
166	Sonnefeld . . . . .	3979	2009	50,5	35	1,7	1974	870	44,1	901	45,6	58	2,9
170	Untersiemo . . . . .	3058	1848	60,4	23	1,2	1825	796	43,6	845	46,3	69	3,8
174	Weidhausen b.Coburg . . . . .	2373	1117	47,1	17	1,5	1100	483	43,9	515	46,8	33	3,0
175	Weitramsdorf . . . . .	3482	1880	54,0	27	1,4	1853	892	48,1	753	40,6	104	5,6
Insgesamt		64785	33858	52,3	412	1,2	33446	15846	47,4	14113	42,2	1370	4,1

474 Lkr. Forchheim

119	Dormitz . . . . .	1118	496	44,4	9	1,8	487	282	57,9	107	22,0	50	10,3
121	Ebermannstadt, St. . . . .	4403	2434	55,3	35	1,4	2399	1660	69,2	395	16,5	145	6,0
122	Effeltrich . . . . .	1359	579	42,6	4	0,7	575	417	72,5	71	12,3	34	5,9
123	Eggolsheim, M. . . . .	3774	1984	52,6	16	0,8	1968	1453	73,8	309	15,7	118	6,0
124	Egloffstein, M. . . . .	1436	547	38,1	5	0,9	542	337	62,2	90	16,6	50	9,2
126	Forchheim, GKSt. . . . .	21402	10559	49,3	200	1,9	10359	6017	58,1	2848	27,5	625	6,0
129	Gößwein, St. . . . .	3058	1399	45,7	14	1,0	1385	1035	74,7	201	14,5	42	3,0
132	Gräfenberg, St. . . . .	2788	1137	40,8	14	1,2	1123	625	55,7	331	29,5	80	7,1
133	Hallerndorf . . . . .	2196	1123	51,1	11	1,0	1112	897	80,7	120	10,8	36	3,2
134	Hausen . . . . .	2111	1093	51,8	9	0,8	1084	710	65,5	253	23,3	51	4,7
135	Heroldsbach . . . . .	2532	1125	44,4	11	1,0	1114	752	67,5	212	19,0	65	5,8
137	Hetzles . . . . .	825	365	44,2	8	2,2	357	289	81,0	27	7,6	16	4,5
138	Hiltspoltstein, M. . . . .	1150	407	35,4	7	1,7	400	235	58,8	99	24,8	32	8,0
140	Igensdorf, M. . . . .	2284	1030	45,1	12	1,2	1018	533	52,4	296	29,1	75	7,4
143	Kirchhehlenbach . . . . .	1482	732	49,4	9	1,2	723	540	74,7	101	14,0	45	6,2
144	Kleinsendelbach . . . . .	839	411	49,0	3	0,7	408	267	65,4	83	20,3	26	6,4
145	Kunreuth . . . . .	941	463	49,2	4	0,9	459	325	70,8	79	17,2	31	6,8
146	Langensendelbach . . . . .	1664	1014	60,9	9	0,9	1005	636	63,3	190	18,9	90	9,0
147	Leutenbach . . . . .	1087	569	52,3	7	1,2	562	484	86,1	36	6,4	17	3,0
154	Neunkirchen a.Brand, M. . . . .	4434	2121	47,8	24	1,1	2097	1228	58,6	473	22,6	197	9,4
156	Obertrubach . . . . .	1452	732	50,4	9	1,2	723	544	75,2	99	13,7	31	4,3
158	Pinzberg . . . . .	1270	648	51,0	15	2,3	633	414	65,4	130	20,5	38	6,0

nach Regierungsbezirken, Kreisen und Gemeinden

entfielen auf				Von den gültigen Stimmen der sonstigen Wahlvorschläge entfielen auf																	
F.D.P.		Sonstige		FRIEDEN		NPD		BP		ÖDP		FRAUEN		Zentrum		Mündige		EFP		EAP	
																Bürger					
Anzahl	%	Anzahl	%	Anzahl	%	Anzahl	%	Anzahl	%	Anzahl	%	Anzahl	%	Anzahl	%	Anzahl	%	Anzahl	%	Anzahl	%
13	14	15	16	17	18	19	20	21	22	23	24	25	26	27	28						

Oberfranken

472

40	2,2	67	3,6	13	0,7	15	0,8	9	0,5	2	7	7	10	3	1	154
21	4,5	16	3,4	8	1,7	-	-	1	0,2	1	4	1	1	-	-	155
2	0,7	9	3,3	1	0,4	-	-	1	0,4	-	1	3	2	-	1	156
11	2,2	15	3,0	2	0,4	4	0,8	5	1,0	2	1	-	1	-	-	164
6	1,3	15	3,1	2	0,4	8	1,7	-	-	-	2	1	2	-	-	166
25	3,1	40	4,9	11	1,3	11	1,3	3	0,4	5	3	4	2	1	-	167
144	2,9	162	3,2	29	0,6	36	0,7	19	0,4	27	20	9	16	4	2	175
3	1,1	11	4,0	3	1,1	3	1,1	2	0,7	1	-	2	-	-	-	176
16	4,3	16	4,3	1	0,3	2	0,5	-	-	4	4	-	5	-	-	177
29	1,6	42	2,3	4	0,2	10	0,6	13	0,7	2	3	6	2	2	-	179
9	3,7	4	1,6	1	0,4	2	0,8	1	0,4	-	-	-	-	-	-	180
3	1,0	6	2,1	3	1,0	1	0,3	-	-	-	1	-	1	-	-	184
2	1,1	7	3,9	1	0,6	3	1,7	1	0,6	-	1	-	1	-	-	188
88	4,6	53	2,8	9	0,5	13	0,7	15	0,8	8	1	5	1	-	1	190
8	0,7	66	5,9	8	0,7	12	1,1	10	0,9	9	3	21	1	1	1	197
33	2,5	39	3,0	7	0,5	7	0,5	6	0,5	4	1	6	3	3	2	198
71	4,0	71	4,0	18	1,0	17	1,0	4	0,2	11	8	3	6	-	4	199
966	2,8	1174	3,4	230	0,7	309	0,9	160	0,5	134	108	87	102	23	21	

473

63	3,5	59	3,3	13	0,7	19	1,0	2	0,1	5	6	2	10	1	1	112
55	4,2	32	2,4	14	1,1	10	0,8	2	0,2	1	2	2	-	-	1	120
68	2,8	55	2,3	9	0,4	29	1,2	3	0,1	1	8	3	2	-	-	121
35	4,2	40	4,8	8	1,0	14	1,7	7	0,8	1	1	1	8	-	-	132
29	2,4	20	1,6	5	0,4	4	0,3	3	0,2	2	4	1	1	-	-	134
42	5,8	25	3,5	6	0,8	10	1,4	3	0,4	1	4	1	-	-	-	138
36	2,8	44	3,4	4	0,3	27	2,1	2	0,2	4	5	1	-	-	1	141
69	4,9	38	2,7	8	0,6	15	1,1	4	0,3	1	2	2	4	-	2	144
197	3,0	171	2,6	19	0,3	79	1,2	14	0,2	12	22	5	12	3	5	151
9	1,5	11	1,9	3	0,5	2	0,3	-	-	2	1	-	-	3	-	153
101	4,2	72	3,0	14	0,6	30	1,3	10	0,4	3	7	2	2	2	2	158
142	2,9	160	3,3	19	0,4	80	1,7	7	0,1	7	20	2	14	6	5	159
61	4,5	50	3,7	12	0,9	19	1,4	7	0,5	6	2	3	-	1	-	165
85	4,3	60	3,0	11	0,6	25	1,3	5	0,3	3	5	3	7	-	1	166
63	3,5	52	2,8	9	0,5	21	1,2	4	0,2	7	8	-	3	-	-	170
45	4,1	24	2,2	3	0,3	11	1,0	1	0,1	2	5	-	1	1	-	174
50	2,7	54	2,9	7	0,4	17	0,9	11	0,6	9	5	1	2	-	2	175
1150	3,4	967	2,9	164	0,5	412	1,2	85	0,3	67	107	29	66	17	20	

474

26	5,3	22	4,5	9	1,8	5	1,0	1	0,2	2	2	-	1	1	1	119
96	4,0	103	4,3	26	1,1	17	0,7	21	0,9	12	7	12	4	2	2	121
29	5,0	24	4,2	2	0,3	6	1,0	4	0,7	1	2	6	1	2	-	122
34	1,7	54	2,7	14	0,7	16	0,8	7	0,4	2	5	5	3	1	1	123
37	6,8	28	5,2	3	0,6	12	2,2	3	0,6	3	1	1	1	3	1	124
411	4,0	458	4,4	99	1,0	92	0,9	61	0,6	32	37	68	44	13	12	126
57	4,1	50	3,6	7	0,5	10	0,7	6	0,4	1	4	16	5	-	1	129
41	3,7	46	4,1	8	0,7	13	1,2	1	0,1	7	3	6	7	-	1	132
22	2,0	37	3,3	4	0,4	9	0,8	10	0,9	-	3	8	3	-	-	133
29	2,7	41	3,8	9	0,8	7	0,6	4	0,4	2	6	7	5	1	-	134
36	3,2	49	4,4	12	1,1	11	1,0	7	0,6	1	3	6	6	2	1	135
11	3,1	14	3,9	1	0,3	3	0,8	7	2,0	-	3	-	-	-	-	137
16	4,0	18	4,5	6	1,5	8	2,0	2	0,5	-	-	-	2	-	-	138
66	6,5	48	4,7	10	1,0	14	1,4	1	0,1	10	2	6	4	1	-	140
16	2,2	21	2,9	8	1,1	1	0,1	3	0,4	1	1	2	3	-	2	143
12	2,9	20	4,9	11	2,7	5	1,2	-	-	-	3	-	1	-	-	144
10	2,2	14	3,1	4	0,9	6	1,3	-	-	1	-	1	1	-	1	145
42	4,2	47	4,7	12	1,2	6	0,6	6	0,6	6	4	3	4	2	4	146
15	2,7	10	1,8	-	-	3	0,5	3	0,5	1	2	1	-	-	-	147
102	4,9	97	4,6	18	0,9	18	0,9	26	1,2	12	5	6	6	2	4	154
15	2,1	34	4,7	4	0,6	10	1,4	4	0,6	2	2	9	2	-	1	156
23	3,6	28	4,4	3	0,5	9	1,4	5	0,8	1	7	-	1	1	1	158

n o c h   R e g i e r u n g s b e z i r k

154	Hollfeld, St.	161	4,0													
155	Hummeltal	24	1,8													
156	Kirchenpingarten	8	1,0													
164	Mehlmeisel	61	5,0													
166	Mistelbach	40	3,6													
167	Mistelgau	52	2,2													
175	Pegnitz, St.	540	5,1	10	1,9	530	297	56,0	147	27,7	38	7,2	12	2,3	36	6,8
176	Plankenfels	19	3,0													
177	Plech, M.	25	2,7													
179	Pottenstein, St.	97	2,5	1	1,0	96	58	60,4	20	20,8	11	11,5	3	3,1	4	4,2
180	Prebitz	6	0,9													
184	Schnabelwaid, M.	17	2,4													
188	Seybothenreuth	10	1,8													
190	Speichersdorf	94	2,6	1	1,1	93	36	38,7	36	38,7	8	8,6	5	5,4	8	8,6
197	Waischenfeld, St.	108	4,9	-	-	108	80	74,1	17	15,7	4	3,7	1	0,9	6	5,6
198	Warmensteinach	197	8,9													
199	Weidenberg, M.	164	3,9													
	Insgesamt	3219	4,3	54	1,7	3165	1833	57,9	825	26,1	240	7,6	111	3,5	156	4,9

112	Ahorn . . . . .	146	4,6	1	0,7	145	67	46,2	59	40,7	10	6,9	5	3,4	4	2,8
120	Dörfles-Esbach . . . . .	87	3,3	-	-	87	52	59,8	21	24,1	9	10,3	3	3,4	2	2,3
121	Ebersdorf b.Coburg . . . .	201	4,6	2	1,0	199	81	40,7	83	41,7	19	9,5	12	6,0	4	2,0
132	Großheirath . . . . .	70	4,6	-	-	70	44	62,9	17	24,3	4	5,7	1	1,4	4	5,7
134	Grub a.Forst . . . . .	103	4,5	-	-	-	-	-	-	-	-	-	-	-	-	-
138	Itzgrund . . . . .	67	4,6	-	-	67	35	52,2	15	22,4	8	11,9	4	6,0	5	7,5
141	Lautertal . . . . .	90	3,7	1	1,1	89	45	50,6	38	42,7	4	4,5	2	2,2	-	-
144	Meeder . . . . .	67	2,4	1	1,5	66	32	48,5	24	36,4	7	10,6	2	3,0	1	1,5
151	Neustadt b.Coburg,GKSt . .	517	4,0	-	-	517	263	50,9	197	38,1	30	5,8	14	2,7	13	2,5
153	Niederfüllbach . . . . .	41	4,2	-	-	-	-	-	-	-	-	-	-	-	-	-
158	Rodach b.Coburg, St. . . . .	359	7,3	4	1,1	355	196	55,2	113	31,8	17	4,8	14	3,9	15	4,2
159	Rödental . . . . .	373	3,9	12	3,2	361	195	54,0	98	27,1	38	10,5	9	2,5	21	5,8
165	Seßlach, St. . . . .	76	2,6	-	-	76	51	67,1	13	17,1	3	3,9	2	2,6	7	9,2
166	Sonnefeld . . . . .	132	3,3	3	2,3	129	64	49,6	39	30,2	9	7,0	16	12,4	1	0,8
170	Untersiemau . . . . .	153	5,0	-	-	153	53	34,6	61	39,9	13	8,5	16	10,5	10	6,5
174	Weidhausen b.Coburg . . . .	77	3,2	-	-	77	44	57,1	25	32,5	-	-	4	5,2	4	5,2
175	Weitramsdorf . . . . .	129	3,7	-	-	129	66	51,2	28	21,7	22	17,1	9	7,0	4	3,1
	Insgesamt	2688	4,1	24	0,9	2664	1352	50,8	891	33,4	205	7,7	118	4,4	98	3,7

[illegible]



nach Regierungsbezirken, Kreisen und Gemeinden

Veränderung des Gesamtergebnisses gegenüber der EuW 1979							Veränderung des Gesamtergebnisses gegenüber der BW 1983							Schl.
Wahl- beteili- gung	un- gültige Stimmen	CSU	SPD	GRÜNE	F.D.P.	Sonstige	Wahl- beteili- gung	un- gültige Stimmen	CSU	SPD	GRÜNE	F.D.P.	Sonstige	
Prozentpunkte							Prozentpunkte							
44	45	46	47	48	49	50	51	52	53	54	55	56	57	

Oberfranken

14,1-	1,5	5,2-	0,1-	2,6	0,2	2,6	41,0-	1,8	1,1-	1,2-	1,2	2,0-	3,2	154
9,0-	0,4	5,9-	4,5-	5,4	2,4	2,6	49,5-	0,1-	11,0-	4,3	5,0	1,4-	3,0	155
40,1-	1,4-	4,3-	1,3-	3,1	0,4-	2,9	56,7-	0,0	0,9-	3,5-	2,8	0,8-	2,5	156
16,3-	0,6	7,4-	1,8	1,9	1,0	2,7	43,1-	0,3	1,5	4,7-	1,1	0,3-	2,4	164
16,7-	1,9	0,8-	4,3-	2,7	0,2-	2,6	45,5-	0,9	8,4-	7,4	0,4	2,0-	2,6	166
14,4-	1,0	6,2-	2,2-	5,1	0,7-	4,1	50,0-	1,4	7,4-	0,2	4,0	0,9-	4,1	167
15,3-	0,8	3,0-	2,9-	3,4	0,1-	2,5	40,9-	1,3	2,7-	0,2-	2,3	1,9-	2,5	175
18,1-	1,9	0,0	4,5-	3,8	2,0-	2,7	44,2-	0,4	2,8-	1,4-	2,3	0,9-	2,7	176
16,7-	2,0	0,1	6,7-	2,8	0,3	3,5	44,4-	1,7	1,5-	1,9-	0,9	0,9-	3,3	177
23,1-	1,0	7,2-	2,5	2,7	0,4	1,5	44,4-	0,9	5,9-	2,7	1,4	0,2-	1,9	179
15,9-	0,7	4,7-	0,4-	6,3	2,2-	1,0	52,8-	0,9	4,0-	0,3	5,7	2,9-	0,9	180
14,2-	1,2	3,1	8,9-	5,5	1,6-	1,8	46,1-	0,7	2,7	4,3-	4,4	4,4-	1,6	184
25,6-	1,2	5,3	9,1-	3,7	1,5-	1,6	56,8-	1,8	4,3	6,4-	3,0	3,8-	2,9	188
15,4-	1,0	5,3-	0,2	3,8	1,0-	2,2	37,2-	0,9	2,8-	1,3-	2,3	0,8-	2,5	190
20,7-	1,2	8,9-	2,0	2,3	0,3-	4,8	42,0-	0,9	6,5-	1,6	0,9	1,7-	5,6	197
9,1-	0,5	0,1	4,8-	1,9	0,1	2,7	31,2-	0,7	0,8	2,1-	1,2	2,7-	2,6	198
16,9-	1,5	6,9-	0,9-	4,3	0,1	3,4	45,0-	1,7	7,6-	2,4	3,1	1,4-	3,4	199
16,1-	0,9	4,7-	1,4-	3,4	0,1-	2,7	43,5-	1,0	5,3-	1,6	2,3	1,5-	2,8	

472

11,8-	0,3	3,1-	2,5-	4,0	1,1-	2,7	34,6-	0,4	2,8-	0,9	2,1	3,0-	2,9	112
13,1-	1,0	0,1	3,8-	3,4	1,8-	2,2	36,6-	1,0	0,4	2,4-	1,8	1,8-	2,0	120
10,1-	0,9	5,2-	1,1	2,9	0,4-	1,7	35,0-	0,9	6,7-	4,7	1,6	1,5-	1,9	121
12,1-	0,4	5,8-	0,7-	2,5	0,3-	4,3	37,0-	0,2	4,9-	1,1	1,1	1,4-	4,1	132
15,4-	0,1	1,0-	1,3-	1,6	0,1-	0,9	36,9-	0,1-	2,1-	1,3	1,2	1,6-	1,2	134
9,1-	0,9	4,9-	1,4-	3,8	0,6-	3,1	36,6-	0,3	6,9-	5,2	2,0	3,1-	2,9	138
14,4-	0,3	2,2-	3,0-	2,9	0,8-	3,1	37,8-	0,2	0,2-	2,5-	1,7	1,1-	2,2	141
13,3-	0,7	2,8-	5,2-	3,4	2,4	2,1	40,7-	0,8	0,5-	2,5-	2,0	1,6-	2,5	144
11,7-	0,5	2,2-	0,5-	1,6	0,9-	2,0	37,9-	0,4	5,3-	4,1	0,7	1,6-	2,0	151
14,2-	0,1-	4,2-	1,6	2,9	1,7-	1,4	33,0-	0,1-	4,4-	3,9	1,9	3,2-	1,8	153
13,2-	0,1	2,9-	2,4-	2,8	0,1	2,4	40,6-	0,3	3,5-	0,1	2,5	1,5-	2,4	158
10,3-	0,9	0,2	5,1-	3,8	1,7-	2,8	37,8-	0,2	1,3-	0,8-	2,2	3,0-	2,8	159
14,5-	0,4	3,4-	0,1	1,8	1,1-	2,7	40,9-	0,6	1,4-	0,2-	1,0	2,4-	3,1	165
10,5-	1,1	3,9-	0,3	1,4	0,2-	2,3	37,9-	0,7	4,4-	3,3	0,3	1,9-	2,6	166
10,9-	0,3	0,0	4,0-	2,8	1,1-	2,4	32,6-	0,5	1,5-	0,1-	1,6	2,2-	2,2	170
12,2-	1,1	3,8-	0,8-	1,5	1,9	1,3	40,7-	0,7	4,0-	1,8	0,9	0,3-	1,7	174
14,0-	0,6	0,6-	2,6-	4,1	3,2-	2,2	35,7-	1,0	1,2-	1,1-	2,8	3,1-	2,5	175
11,9-	0,6	2,4-	1,8-	2,7	0,8-	2,3	37,5-	0,4	3,3-	1,4	1,5	2,1-	2,4	

473

9,9-	1,2	8,8-	2,1-	7,9	0,6-	3,7	45,6-	1,4	1,5-	4,1-	3,6	2,1-	4,1	119
13,4-	1,0	6,5-	1,1-	3,5	0,7	3,4	35,9-	0,7	1,8-	1,1-	1,6	2,7-	4,0	121
17,8-	0,4	9,1-	1,0-	4,1	2,2	3,8	46,7-	0,1-	4,8-	0,7-	1,9	0,4-	3,9	122
15,4-	0,1	4,9-	1,5-	4,5	0,2-	2,0	39,2-	0,6-	2,0-	2,1-	2,9	1,1-	2,3	123
9,0-	0,2-	8,3-	2,4-	6,1	0,6	4,1	46,7-	0,3-	4,8-	2,5-	4,3	1,6-	4,6	124
11,5-	1,1	4,4-	2,7-	3,8	0,4-	3,7	38,5-	1,0	1,2-	2,8-	2,1	1,9-	3,8	126
22,4-	0,2-	9,3-	2,8	1,6	2,0	2,9	45,6-	0,6	7,6-	3,3	0,9	0,1	3,1	129
8,3-	0,4	4,7-	2,9-	3,8	0,4	3,6	44,9-	0,7	5,1-	0,3	3,3	1,8-	3,4	132
14,7-	0,5	3,5-	2,7-	2,1	1,0	3,1	41,2-	0,2	1,0-	3,0-	1,3	0,2-	2,8	133
10,7-	0,5	3,5-	2,4-	3,8	0,8-	2,9	40,0-	0,1	4,2-	0,7	2,1	2,1-	3,5	134
17,3-	0,6	7,2-	0,7-	3,2	0,9	3,8	47,1-	0,3	6,0-	0,2-	2,5	0,4-	4,0	135
16,2-	2,0	10,0-	1,9	3,4	2,0	2,8	46,3-	1,3	3,0-	1,4-	2,0	1,3-	3,8	137
16,5-	1,0	4,0-	4,1-	6,8	2,7-	4,1	50,6-	0,5	3,2-	1,5-	3,9	2,4-	3,4	138
8,4-	0,3	8,1-	0,1-	4,9	0,8-	4,2	44,4-	0,4	8,4-	3,3	2,0	0,7-	3,9	140
18,9-	0,6	8,9-	0,4	5,0	0,9	2,5	43,8-	0,5	3,2-	1,3-	2,6	0,6-	2,5	143
11,3-	0,7	8,6-	1,4	4,3	0,9-	3,7	43,3-	1,7-	6,3-	1,1	3,8	3,2-	4,5	144
17,1-	0,4	5,9-	0,5	4,9	1,9-	2,6	41,6-	0,2-	2,7-	2,2	2,9	5,3-	3,1	145
7,8-	0,4	6,5-	2,7-	7,0	1,6-	4,0	33,7-	0,6	3,1-	1,5-	5,2	4,8-	4,2	146
21,4-	0,4	5,8-	0,5	2,2	1,9	1,1	40,0-	0,5	0,3	2,3-	1,3	0,9-	1,7	147
8,5-	0,7	5,5-	4,4-	6,7	0,3-	3,6	43,3-	0,6	4,1-	2,2-	5,2	2,7-	3,9	154
21,3-	1,2	7,0-	0,2	3,7	0,2-	3,2	43,7-	0,6	5,8-	0,6-	2,6	0,0	3,8	156
13,0-	1,7	11,8-	3,2	3,4	1,1	4,0	41,5-	1,7	7,5-	1,9	2,2	0,5-	3,8	158

474

Tabelle 2. Ergebnisse der Europawahl 1984

Schl.	Gemeinde	Wahl- berech- tigte	Wähler	Von den abgegebenen Stimmen waren						Von den gültigen Stimmen					
				ungültig			gültig			CSU		SPD		GRÜNE	
				Anzahl	Anzahl	%	Anzahl	%	Anzahl	Anzahl	%	Anzahl	%	Anzahl	%
				1	2	3	4	5	6	7	8	9	10	11	12
noch Regierungsbezirk															
474 noch Lkr. Forchheim															
160	Poxdorf . . . . .	678	388	57,2			7	1,8	381	279	73,2	44	11,5	32	8,4
161	Pretzfeld, M. . . . .	1610	805	50,0			21	2,6	784	504	64,3	118	15,1	70	8,9
168	Unterleinleiter . . . . .	877	409	46,6			10	2,4	399	277	69,4	70	17,5	30	7,5
171	Weilersbach . . . . .	1281	598	46,7			7	1,2	591	444	75,1	117	19,8	21	3,6
173	Weißenohe . . . . .	668	377	56,4			2	0,5	375	198	52,8	137	36,5	25	6,7
175	Wiesenthau . . . . .	1039	501	48,2			4	0,8	497	340	68,4	101	20,3	26	5,2
176	Wiesenttal, M. . . . .	1941	907	46,7			14	1,5	893	577	64,6	192	21,5	31	3,5
	Insgesamt	71699	34953	48,7			500	1,4	34453	22299	64,7	7329	21,3	2129	6,2
475 Lkr. Hof															
112	Bad Steben, M. . . . .	3070	1693	55,1			18	1,1	1675	862	51,5	651	38,9	80	4,8
113	Berg . . . . .	2094	958	45,7			21	2,2	937	416	44,4	451	48,1	31	3,3
120	Döhlau . . . . .	2512	1152	45,9			25	2,2	1127	501	44,5	452	40,1	91	8,1
123	Feilitzsch . . . . .	1753	793	45,2			12	1,5	781	400	51,2	298	38,2	41	5,2
127	Gattendorf . . . . .	767	286	37,3			1	0,3	285	135	47,4	120	42,1	18	6,3
128	Geroldsdgrün . . . . .	2985	1550	51,9			14	0,9	1536	605	39,4	838	54,6	52	3,4
136	Helmbrechts, St. . . . .	8691	3685	42,4			76	2,1	3609	1608	44,6	1527	42,3	215	6,0
137	Issigau . . . . .	1029	702	68,2			9	1,3	693	320	46,2	315	45,5	33	4,8
141	Köditz . . . . .	1765	702	39,8			10	1,4	692	357	51,6	262	37,9	42	6,1
142	Konradsreuth . . . . .	2724	1036	38,0			17	1,6	1019	555	54,5	332	32,6	54	5,3
145	Leupoldsdgrün . . . . .	1106	509	46,0			4	0,8	505	230	45,5	235	46,5	18	3,6
146	Lichtenberg, St. . . . .	998	599	60,0			3	0,5	596	307	51,5	215	36,1	34	5,7
154	Münchberg, St. . . . .	9533	4976	52,2			104	2,1	4872	2235	45,9	2054	42,2	304	6,2
156	Naila, St. . . . .	6921	3333	48,2			50	1,5	3283	1675	51,0	1215	37,0	203	6,2
158	Oberkotzau, M. . . . .	4288	2053	47,9			32	1,6	2021	964	47,7	823	40,7	97	4,8
161	Regnitzlosau . . . . .	2108	1058	50,2			19	1,8	1039	613	59,0	324	31,2	50	4,8
162	Rehau, St. . . . .	8253	3880	47,0			91	2,3	3789	1922	50,7	1412	37,3	207	5,5
165	Schauenstein, St. . . . .	1940	827	42,6			15	1,8	812	394	48,5	339	41,7	35	4,3
168	Schwarzenbach/Saale, St. . . . .	6651	3459	52,0			77	2,2	3382	1451	42,9	1558	46,1	181	5,4
169	Schwarzenbach/Wald, St. . . . .	4854	2174	44,8			40	1,8	2134	943	44,2	1025	48,0	76	3,6
171	Selbitz, St. . . . .	4156	1820	43,8			22	1,2	1798	834	46,4	715	39,8	97	5,4
174	Sparneck, M. . . . .	1480	710	48,0			12	1,7	698	308	44,1	314	45,0	39	5,6
175	Stammbach, M. . . . .	2308	929	40,3			22	2,4	907	370	40,8	407	44,9	69	7,6
181	Töpen . . . . .	871	464	53,3			15	3,2	449	248	55,2	148	33,0	24	5,3
182	Trogen . . . . .	1026	437	42,6			3	0,7	434	218	50,2	166	38,2	23	5,3
184	Weißdorf . . . . .	1046	465	44,5			12	2,6	453	197	43,5	196	43,3	35	7,7
189	Zell, M. . . . .	1722	688	40,0			12	1,7	676	354	52,4	242	35,8	40	5,9
	Insgesamt	86651	40938	47,2			736	1,8	40202	19022	47,3	16634	41,4	2189	5,4
476 Lkr. Kronach															
145	Kronach, St. . . . .	14809	7539	50,9			129	1,7	7410	4359	58,8	2370	32,0	329	4,4
146	Küps, M. . . . .	5802	2874	49,5			44	1,5	2830	1153	40,7	1464	51,7	95	3,4
152	Ludwigsstadt, St. . . . .	3376	1716	50,8			25	1,5	1691	626	37,0	945	55,9	53	3,1
154	Mitwitz, M. . . . .	2431	1339	55,1			18	1,3	1321	565	42,8	583	44,1	88	6,7
159	Nordhalben, M. . . . .	1960	1110	56,6			17	1,5	1093	536	49,0	490	44,8	33	3,0
164	Pressig, M. . . . .	3598	2072	57,6			24	1,2	2048	1432	69,9	462	22,6	58	2,8
166	Reichenbach . . . . .	758	456	60,2			8	1,8	448	191	42,6	246	54,9	4	0,9
171	Schneckenlohe . . . . .	927	476	51,3			4	0,8	472	247	52,3	190	40,3	19	4,0
175	Steinbach a.Wald . . . . .	2816	1635	58,1			23	1,4	1612	928	57,6	610	37,8	44	2,7
177	Steinwiesen, M. . . . .	3113	1771	56,9			27	1,5	1744	1222	70,1	428	24,5	46	2,6
178	Stockheim . . . . .	4225	2183	51,7			38	1,7	2145	1304	60,8	709	33,1	62	2,9
179	Tettau, M. . . . .	2295	1602	69,8			22	1,4	1580	413	26,1	1046	66,2	51	3,2
180	Teuschnitz, St. . . . .	2016	1005	49,9			4	0,4	1001	580	57,9	347	34,7	45	4,5
182	Tschirn . . . . .	610	343	56,2			6	1,7	337	217	64,4	96	28,5	9	2,7
183	Marktrodach, M. . . . .	2944	1400	47,6			32	2,3	1368	557	40,7	646	47,2	82	6,0
184	Wallenfels, St. . . . .	2893	1333	46,1			17	1,3	1316	900	68,4	355	27,0	23	1,7
185	Weißbrunn . . . . .	2502	1232	49,2			22	1,8	1210	526	43,5	601	49,7	44	3,6
189	Wilhelmsthal . . . . .	3393	1818	53,6			27	1,5	1791	1376	76,8	342	19,1	33	1,8
	Insgesamt	60468	31904	52,8			487	1,5	31417	17132	54,5	11930	38,0	1118	3,6

O b e r f r a n k e n

474475476

Tabelle 2. Ergebnisse der Europawahl 1984

Schl.	Gemeinde	Briefwähler					Von den gültigen Stimmen der Briefwähler entfielen auf											
		ins-ge-samt	in % der Wahlberechtigten	! Von den abgegebenen Stimmen waren ungültig	! Von den abgegebenen Stimmen waren gültig		CSU	SPD	GRÜNE	F.D.P.	Sonstige							
		!	!	!	!	!	!	!	!	!	!	!	!	!	!	!	!	!
		29	30	31	32	33	34	35	36	37	38	39	40	41	42	43		

noch Regierungsbezirk

474 noch Lkr. Forchheim

160	Poxdorf . . . . .	24	3,5															
161	Pretzfeld, M. . . . .	67	4,2															
168	Unterleinleiter . . . . .	39	4,4															
171	Weilersbach . . . . .	17	1,3															
173	Weißenohe . . . . .	21	3,1															
175	Wiesenthau . . . . .	21	2,0															
176	Wiesenttal, M. . . . .	35	1,8															
	Insgesamt	3089	4,3	49	1,6	3040	1870	61,5	570	18,8	265	8,7	154	5,1	181	6,0		

475 Lkr. Hof

112	Bad Steben, M. . . . .	226	7,4	2	0,9	224	127	56,7	64	28,6	13	5,8	13	5,8	7	3,1		
113	Berg . . . . .	124	5,9	1	0,8	123	60	48,8	48	39,0	4	3,3	8	6,5	3	2,4		
120	Döhlau . . . . .	128	5,1	-	-	128	57	44,5	46	35,9	11	8,6	2	1,6	12	9,4		
123	Feilitzsch . . . . .	64	3,7															
127	Gattendorf . . . . .	7	0,9															
128	Geroldsgrün . . . . .	119	4,0	-	-	119	39	32,8	66	55,5	6	5,0	2	1,7	6	5,0		
136	Helmbrechts, St. . . . .	395	4,5	2	0,5	393	215	54,7	113	28,8	25	6,4	29	7,4	11	2,8		
137	Issigau . . . . .	81	7,9															
141	Köditz . . . . .	59	3,3	1	1,7	58	40	69,0	8	13,8	6	10,3	1	1,7	3	5,2		
142	Konradsreuth . . . . .	68	2,5	2	2,9	66	34	51,5	17	25,8	8	12,1	1	1,5	6	9,1		
145	Leupoldsgrün . . . . .	58	5,2															
146	Lichtenberg, St. . . . .	96	9,6															
154	Münchberg, St. . . . .	510	5,3	14	2,7	496	281	56,7	146	29,4	31	6,3	24	4,8	14	2,8		
156	Naila, St. . . . .	412	6,0	1	0,2	411	230	56,0	102	24,8	31	7,5	31	7,5	17	4,1		
158	Oberkotzau, M. . . . .	308	7,2	4	1,3	304	133	43,8	129	42,4	8	2,6	10	3,3	24	7,9		
161	Regnitzlosau . . . . .	90	4,3	-	-	90	43	47,8	34	37,8	9	10,0	2	2,2	2	2,2		
162	Rehau, St. . . . .	491	5,9	14	2,9	477	251	52,6	164	34,4	30	6,3	16	3,4	16	3,4		
165	Schauenstein, St. . . . .	81	4,2															
168	Schwarzenbach/Saale, St. . . . .	440	6,6	6	1,4	434	207	47,7	165	38,0	28	6,5	20	4,6	14	3,2		
169	Schwarzenbach/Wald, St. . . . .	127	2,6	1	0,8	126	72	57,1	36	28,6	10	7,9	2	1,6	6	4,8		
171	Selbitz, St. . . . .	231	5,6	1	0,4	230	130	56,5	65	28,3	12	5,2	13	5,7	10	4,3		
174	Sparnack, M. . . . .	21	1,4															
175	Stammbach, M. . . . .	84	3,6	-	-	84	37	44,0	30	35,7	14	16,7	1	1,2	2	2,4		
181	Töpen . . . . .	15	1,7															
182	Trogen . . . . .	35	3,4															
184	Weißdorf . . . . .	13	1,2															
189	Zell, M. . . . .	48	2,8	-	-	48	25	52,1	10	20,8	5	10,4	2	4,2	6	12,5		
	Insgesamt	4331	5,0	52	1,2	4279	2215	51,8	1395	32,6	293	6,8	187	4,4	189	4,4		

476 Lkr. Kronach

145	Kronach, St. . . . .	925	6,2	14	1,5	911	579	63,6	215	23,6	53	5,8	36	4,0	28	3,1		
146	Küps, M. . . . .	246	4,2	6	2,4	240	123	51,3	96	40,0	6	2,5	7	2,9	8	3,3		
152	Ludwigsstadt, St. . . . .	165	4,9	1	0,6	164	64	39,0	80	48,8	3	1,8	7	4,3	10	6,1		
154	Mitwitz, M. . . . .	69	2,8															
159	Nordhalben, M. . . . .	58	3,0	1	1,7	57	32	56,1	19	33,3	3	5,3	2	3,5	1	1,8		
164	Pressig, M. . . . .	160	4,4	3	1,9	157	117	74,5	28	17,8	5	3,2	1	0,6	6	3,8		
166	Reichenbach . . . . .	23	3,0															
171	Schneckenlohe . . . . .	14	1,5															
175	Steinbach a.Wald . . . . .	113	4,0	-	-	113	61	54,0	43	38,1	5	4,4	-	-	4	3,5		
177	Steinwiesen, M. . . . .	99	3,2	-	-	99	61	61,6	29	29,3	7	7,1	-	-	2	2,0		
178	Stockheim . . . . .	105	2,5	7	6,7	98	61	62,2	22	22,4	7	7,1	1	1,0	7	7,1		
179	Tettau, M. . . . .	153	6,7	1	0,7	152	51	33,6	81	53,3	5	3,3	12	7,9	3	2,0		
180	Teuschnitz, St. . . . .	43	2,1															
182	Tschirn . . . . .	19	3,1															
183	Marktrodach, M. . . . .	110	3,7	3	2,7	107	34	31,8	40	37,4	15	14,0	10	9,3	8	7,5		
184	Wallenfels, St. . . . .	137	4,7	-	-	137	103	75,2	25	18,2	5	3,6	3	2,2	1	0,7		
185	Weißbrunn . . . . .	131	5,2	2	1,5	129	53	41,1	62	48,1	7	5,4	3	2,3	4	3,1		
189	Wilhelmsthal . . . . .	67	2,0	-	-	67	55	82,1	6	9,0	3	4,5	2	3,0	1	1,5		
	Insgesamt	2637	4,4	38	1,4	2599	1500	57,7	786	30,2	128	4,9	90	3,5	95	3,7		

nach Regierungsbezirken, Kreisen und Gemeinden

Veränderung des Gesamtergebnisses gegenüber der EuW 1979							Veränderung des Gesamtergebnisses gegenüber der BW 1983							Schl.
Wahl- beteili- gung	un- gültige Stimmen	CSU	SPD	GRÜNE	F.D.P.	Sonstige	Wahl- beteili- gung	un- gültige Stimmen	CSU	SPD	GRÜNE	F.D.P.	Sonstige	
Prozentpunkte							Prozentpunkte							
44	45	46	47	48	49	50	51	52	53	54	55	56	57	

Oberfranken

13,3-	1,3	7,0-	2,0-	6,5	0,3-	2,7	35,2-	1,6	1,4	6,1-	4,0	3,0-	3,5	474
16,0-	1,5	8,6-	3,6-	6,6	1,4	4,3	39,1-	1,3	4,0-	4,7-	4,8	0,9-	4,9	160
15,1-	2,0	5,3-	1,7-	5,1	0,3	1,7	42,0-	2,1	1,3	4,6-	4,0	2,4-	1,7	168
13,0-	0,5	3,0-	0,3	3,3	0,2-	0,3-	42,3-	0,5	5,0-	3,9	1,9	1,2-	0,5	171
8,4-	0,2-	4,3-	0,6	3,8	0,6-	0,5	31,8-	0,7-	3,7-	0,1-	1,9	0,4-	2,4	173
11,5-	0,6	7,1-	0,4-	3,6	0,0	3,8	44,1-	0,5	6,4-	3,3	1,8	2,4-	3,6	175
11,4-	0,9	9,5-	1,8	1,7	0,4	5,6	38,0-	0,6	4,0-	0,7-	0,8	1,2-	5,1	176

13,0-	0,8	6,2-	1,4-	4,2	0,1	3,4	41,0-	0,6	3,1-	1,3-	2,6	1,7-	3,6	
-------	-----	------	------	-----	-----	-----	-------	-----	------	------	-----	------	-----	--

475

11,9-	0,6	1,1-	1,7-	3,2	1,6-	1,3	36,4-	0,3	0,8-	0,1-	1,5	2,1-	1,5	112
21,2-	1,8	4,2-	0,6	1,6	0,1	1,7	45,3-	1,5	8,6-	6,3	2,1	0,9-	1,0	113
10,0-	1,4	3,8-	4,7-	5,7	1,1-	3,9	44,2-	1,6	8,1-	2,0	4,3	1,9-	3,9	120
17,5-	0,3	1,6-	3,2-	2,5	0,8-	3,0	45,8-	0,9	9,0-	4,8	2,1	1,4-	3,4	123
20,0-	1,1-	3,0-	2,6-	5,1	0,2	0,2	50,5-	0,6-	8,1-	4,2	2,7	0,2	1,1	127
8,6-	0,2	3,8-	2,1	1,8	1,2-	1,2	37,1-	0,2	7,3-	6,6	1,3	1,6-	1,1	128
12,0-	1,3	1,1-	3,5-	4,1	0,9-	1,6	44,6-	1,4	3,6-	0,5	2,4	1,4-	2,2	136
11,7-	0,3	0,2-	3,6-	3,6	0,7-	1,1	25,9-	0,5	1,7-	1,0-	1,8	0,4-	1,4	137
16,7-	0,8	1,3	7,4-	5,0	0,2	1,0	48,7-	0,9	3,4-	0,0	3,8	1,6-	1,4	141
14,8-	0,6	1,4-	6,3-	3,5	0,4-	4,7	48,6-	0,9	8,2-	1,3	2,6	0,5-	5,0	142
13,3-	0,5	3,2-	0,2	1,6	0,1-	1,5	45,1-	0,1-	8,2-	7,5	0,4	1,5-	1,9	145
9,6-	0,4-	3,0-	2,4-	3,7	0,1-	1,9	31,3-	0,2-	0,3	3,8-	2,7	1,5-	2,3	146
10,3-	1,2	3,3-	1,2-	3,8	1,7-	2,4	36,3-	1,3	6,2-	3,8	2,3	2,3-	2,4	154
13,1-	0,6	1,3	6,2-	4,1	0,9-	1,7	39,7-	0,7	1,1	3,7-	2,4	2,1-	2,3	156
14,3-	0,9	5,9-	0,0	3,1	0,8-	3,5	39,6-	1,0	8,2-	4,1	2,3	1,8-	3,6	158
12,1-	1,3	4,7-	1,0-	3,2	0,0	2,5	39,8-	1,0	7,3-	4,3	2,2	1,9-	2,6	161
14,9-	1,0	2,9-	3,5-	3,6	0,6-	3,4	42,3-	0,7	3,9-	0,7-	2,7	1,4-	3,3	162
16,7-	1,1	1,9-	1,7-	3,3	2,2-	2,4	44,1-	1,3	4,9-	1,8	2,1	2,0-	2,9	165
12,4-	1,3	3,6-	0,2-	2,5	0,9-	2,1	36,7-	1,6	5,7-	3,1	2,1	2,1-	2,5	168
12,7-	0,9	1,6-	2,6-	2,3	0,5	1,4	43,4-	0,9	4,4-	2,6	1,3	1,3-	1,8	169
9,7-	0,7	4,5-	1,7-	2,4	0,5-	4,4	42,8-	0,7	5,4-	0,1-	1,4	0,6-	4,8	171
14,6-	0,4	4,0-	0,2-	3,2	1,9-	2,9	42,1-	0,9	6,3-	2,3	2,6	1,9-	3,3	174
12,8-	1,5	3,0-	4,4-	5,1	0,9-	3,2	47,2-	1,5	9,9-	3,8	3,3	1,0-	3,8	175
12,4-	2,7	3,5-	2,6-	4,4	0,4	1,3	38,0-	2,8	7,6-	2,4	2,3	0,1	2,7	181
12,5-	0,1	4,1-	3,2-	4,4	1,8-	4,7	44,0-	0,3	4,6-	0,3-	2,5	1,8-	4,2	182
14,8-	1,8	7,4-	1,0-	5,5	0,4	2,6	42,4-	1,5	6,9-	3,1	3,2	1,7-	2,4	184
8,1-	0,5	2,5-	4,8-	4,3	0,7-	3,6	46,0-	0,8	9,8-	6,3	2,7	2,2-	3,0	189

12,8-	0,9	2,6-	2,4-	3,4	0,8-	2,4	41,3-	1,0	5,2-	1,9	2,2	1,6-	2,7	
-------	-----	------	------	-----	------	-----	-------	-----	------	-----	-----	------	-----	--

476

12,3-	0,7	1,3-	1,7-	2,1	0,6-	1,4	39,1-	0,7	0,1-	1,4-	1,4	1,9-	1,9	145
9,6-	0,5	0,1	3,8-	2,5	0,2-	1,3	38,9-	0,6	1,2-	0,0	1,1	1,4-	1,4	146
13,5-	0,9	4,2-	1,4	2,0	0,8-	1,5	39,2-	0,6	4,6-	3,5	1,0	1,9-	2,0	152
12,1-	0,0	4,5-	3,4-	5,1	1,4	1,4	35,2-	0,3	3,7-	0,0	3,3	1,3-	1,6	154
9,2-	1,0	3,7-	1,2	1,5	0,1-	0,9	33,5-	0,5	3,9-	2,9	0,7	1,2-	1,4	159
14,7-	0,1	2,2-	2,1-	1,7	0,3	2,2	34,2-	0,4	1,2-	1,2-	0,8	1,1-	2,7	164
19,0-	0,6	3,1-	2,7	0,2	0,3-	0,4	33,8-	0,4	9,2-	9,4	0,2-	0,6-	0,5	166
7,4-	0,0	0,2-	3,8-	3,4	0,4-	0,9	35,9-	0,1-	3,8-	1,7	1,8	0,7-	1,0	171
18,1-	0,5	2,6-	0,1-	2,2	0,3-	0,8	36,1-	0,3	0,4	1,5-	1,1	1,0-	0,9	175
18,9-	0,4	0,9-	1,1-	1,3	0,3-	1,2	37,3-	1,0	0,6-	0,1	0,3	1,3-	1,6	177
18,7-	0,6	0,8-	1,9-	2,1	0,4-	1,1	40,0-	0,8	0,5-	0,3-	1,2	2,0-	1,7	178
10,2-	0,3	1,5-	1,8-	1,5	0,3	1,4	25,5-	0,0	2,8-	0,0	1,4	0,3-	1,6	179
15,8-	0,5-	0,9-	3,7-	3,2	0,6-	2,1	42,0-	0,6-	0,5-	2,4-	2,4	1,5-	2,0	180
19,4-	0,4	2,9-	0,9-	1,0	0,8	2,2	38,0-	0,2	4,4-	0,8	1,1	0,3	2,3	182
18,1-	1,0	2,5-	4,4-	4,2	0,3	2,4	42,6-	1,6	4,0-	1,1	3,1	2,1-	1,8	183
12,5-	0,2	1,3	2,9-	0,4	0,1	1,2	41,0-	0,0	1,7	1,9-	0,1	1,2-	1,3	184
12,0-	0,6	2,0-	1,3-	2,2	0,1-	1,3	38,8-	0,6	4,0-	3,8	1,4	2,2-	1,1	185
17,6-	0,4	0,3-	1,6-	1,0	0,2-	1,1	38,6-	0,4	0,3-	0,7-	0,8	1,0-	1,1	189

13,9-	0,5	1,8-	1,6-	2,2	0,2-	1,4	37,9-	0,5	1,6-	0,2	1,3	1,5-	1,6	
-------	-----	------	------	-----	------	-----	-------	-----	------	-----	-----	------	-----	--

Tabelle 2. Ergebnisse der Europawahl 1984

Schl.	Gemeinde	Wahl- berech- tigte	Wähler	Von den abgegebenen Stimmen waren						Von den gültigen Stimmen					
				ungültig			gültig			CSU		SPD		GRÜNE	
				Anzahl	Anzahl	%	Anzahl	%	Anzahl	Anzahl	%	Anzahl	%	Anzahl	%
				1	2	3	4	5	6	7	8	9	10	11	12

noch Regierungsbezirk

477 Lkr. Kulmbach

117	Grafengehaig, M. . . . .	988	435	44,0	6	1,4	429	246	57,3	129	30,1	21	4,9
118	Guttenberg . . . . .	401	210	52,4	2	1,0	208	111	53,4	73	35,1	9	4,3
119	Harsdorf . . . . .	603	258	42,8	-	-	258	127	49,2	107	41,5	12	4,7
121	Himmelkron . . . . .	1791	857	47,9	9	1,1	848	417	49,2	341	40,2	51	6,0
124	Kasendorf, M. . . . .	1787	748	41,9	24	3,2	724	406	56,1	207	28,6	43	5,9
127	Ködnitz . . . . .	1349	631	46,8	16	2,5	615	327	53,2	208	33,8	40	6,5
128	Kulmbach, GKSt. . . . .	22226	11496	51,7	126	1,1	11370	4902	43,1	4806	42,3	813	7,2
129	Kupferberg, St. . . . .	916	455	49,7	8	1,8	447	245	54,8	176	39,4	15	3,4
135	Ludwigschorgast, M. . .	729	418	57,3	4	1,0	414	222	53,6	164	39,6	12	2,9
136	Mainleus . . . . .	4857	2497	51,4	40	1,6	2457	1285	52,3	869	35,4	166	6,8
138	Marktleugast, M. . . . .	3113	1283	41,2	16	1,2	1267	846	66,8	320	25,3	43	3,4
139	Marktschorgast, M. . . .	1280	735	57,4	7	1,0	728	320	44,0	355	48,8	14	1,9
142	Neudrossenfeld . . . . .	2254	956	42,4	15	1,6	941	529	56,2	307	32,6	54	5,7
143	Neuenmarkt . . . . .	2099	1084	51,6	10	0,9	1074	502	46,7	447	41,6	58	5,4
148	Presseck, M. . . . .	2020	906	44,9	17	1,9	889	501	56,4	320	36,0	29	3,3
151	Rugendorf . . . . .	764	382	50,0	11	2,9	371	211	56,9	124	33,4	9	2,4
156	Stadtsteinach, St. . . . .	2810	1372	48,8	18	1,3	1354	840	62,0	372	27,5	57	4,2
157	Thurnau, M. . . . .	3200	1373	42,9	16	1,2	1357	721	53,1	426	31,4	87	6,4
158	Trebgast . . . . .	1309	586	44,8	13	2,2	573	306	53,4	190	33,2	42	7,3
159	Untersteinach . . . . .	1547	806	52,1	6	0,7	800	340	42,5	400	50,0	33	4,1
163	Wirsberg, M. . . . .	1590	792	49,8	8	1,0	784	357	45,5	354	45,2	37	4,7
164	Wonsees, M. . . . .	875	308	35,2	8	2,6	300	222	74,0	38	12,7	21	7,0
	Insgesamt	58508	28588	48,9	380	1,3	28208	13983	49,6	10733	38,0	1666	5,9

478 Lkr. Lichtenfels

111	Altenkunstadt . . . . .	3727	1876	50,3	41	2,2	1835	1095	59,7	562	30,6	87	4,7
116	Burgkunstadt, St. . . . .	5331	2819	52,9	40	1,4	2779	1653	59,5	863	31,1	117	4,2
120	Ebensfeld, M. . . . .	3798	2269	59,7	29	1,3	2240	1795	80,1	292	13,0	59	2,6
127	Hochstadt a.Main . . . . .	1290	687	53,3	5	0,7	682	485	71,1	145	21,3	19	2,8
139	Lichtenfels, St. . . . .	16014	7437	46,4	123	1,7	7314	4328	59,2	2239	30,6	319	4,4
143	Marktgraitz, M. . . . .	1013	449	44,3	8	1,8	441	297	67,3	108	24,5	20	4,5
144	Marktzeuln, M. . . . .	1179	649	55,0	10	1,5	639	363	56,8	232	36,3	20	3,1
145	Michelau i.OFr. . . . .	5099	2209	43,3	34	1,5	2175	1235	56,8	775	35,6	64	2,9
155	Redwitz a.d.Rodach . . .	2692	1493	55,5	13	0,9	1480	704	47,6	660	44,6	36	2,4
165	Staffelstein, St. . . . .	7534	4006	53,2	54	1,3	3952	2930	74,1	678	17,2	119	3,0
176	Weismain, St. . . . .	3579	1892	52,9	26	1,4	1866	1498	80,3	268	14,4	45	2,4
	Insgesamt	51256	25786	50,3	383	1,5	25403	16383	64,5	6822	26,9	905	3,6

479 Lkr. Wunsiedel i.Fichtelgebirge

111	Bad Alexandersbad . . . .	895	495	55,3	7	1,4	488	302	61,9	123	25,2	34	7,0
112	Arzberg, St. . . . .	6162	3152	51,2	62	2,0	3090	1442	46,7	1398	45,2	134	4,3
126	Höchstädt/Thiersheim . .	894	435	48,7	4	0,9	431	210	48,7	187	43,4	14	3,2
127	Hohenberg a.d.Eger,St. .	1368	722	52,8	17	2,4	705	290	41,1	347	49,2	37	5,2
129	Kirchenlamitz, St. . . . .	3540	1632	46,1	33	2,0	1599	650	40,7	756	47,3	97	6,1
135	Marktleuthen, St. . . . .	3194	1760	55,1	29	1,6	1731	596	34,4	955	55,2	104	6,0
136	Markttredwitz, GKSt. . .	15571	7769	49,9	147	1,9	7622	3501	45,9	3291	43,2	388	5,1
138	Nagel . . . . .	1520	780	51,3	11	1,4	769	550	71,5	145	18,9	29	3,8
145	Röslau . . . . .	2145	1054	49,1	24	2,3	1030	355	34,5	565	54,9	53	5,1
147	Schirnding, M. . . . .	1530	706	46,1	4	0,6	702	358	51,0	281	40,0	25	3,6
150	Schönwald, St. . . . .	3330	1872	56,2	29	1,5	1843	807	43,8	908	49,3	66	3,6
152	Selb, GKSt. . . . .	16545	8059	48,7	137	1,7	7922	3533	44,6	3539	44,7	404	5,1
158	Thiersheim, M. . . . .	1861	899	48,3	13	1,4	886	396	44,7	423	47,7	29	3,3
159	Thierstein, M. . . . .	1244	631	50,7	10	1,6	621	252	40,6	319	51,4	31	5,0
161	Tröstau . . . . .	1975	842	42,6	7	0,8	835	303	36,3	440	52,7	54	6,5
166	Weißensstadt, St. . . . .	3254	1447	44,5	36	2,5	1411	578	41,0	674	47,8	70	5,0
169	Wunsiedel, St. . . . .	8141	4015	49,3	74	1,8	3941	1933	49,0	1453	36,9	260	6,6
	Insgesamt	73169	36270	49,6	644	1,8	35626	16056	45,1	15804	44,4	1829	5,1

entfielen auf				Von den gültigen Stimmen der sonstigen Wahlvorschläge entfielen auf																		
F.D.P.		Sonstige		FRIEDEN		NPD		BP		ÖDP		FRAUEN		Zentrum		Mündige		EPP		EAP		
Anzahl	%	Anzahl	%	Anzahl	%	Anzahl	%	Anzahl	%	Anzahl	%	Anzahl	%	Anzahl	%	Anzahl	%	Anzahl	%	Anzahl	%	Schl.
13	14	15	16	17	18	19	20	21	22	23	24	25	26	27	28							

O b e r f r a n k e n

											477
16 3,7	17 4,0	2 0,5	4 0,9	2 0,5	2	-	3	4	-	-	117
2 1,0	13 6,3	3 1,4	6 2,9	3 1,4	-	1	-	-	-	-	118
3 1,2	9 3,5	1 0,4	-	-	-	2	2	4	-	-	119
24 2,8	15 1,8	4 0,5	3 0,4	1 0,1	-	6	-	1	-	-	121
31 4,3	37 5,1	6 0,8	20 2,8	3 0,4	3	2	-	2	1	-	124
17 2,8	23 3,7	-	16 2,6	2 0,3	3	1	-	-	-	1	127
350 3,1	499 4,4	91 0,8	207 1,8	35 0,3	58	34	23	26	15	10	128
3 0,7	8 1,8	1 0,2	4 0,9	1 0,2	1	1	-	-	-	-	129
4 1,0	12 2,9	4 1,0	6 1,4	-	-	1	1	-	-	-	135
61 2,5	76 3,1	10 0,4	34 1,4	6 0,2	4	6	2	12	1	1	136
27 2,1	31 2,4	2 0,2	12 0,9	6 0,5	3	4	4	-	-	-	138
17 2,3	22 3,0	5 0,7	7 1,0	1 0,1	1	2	3	2	-	1	139
23 2,4	28 3,0	4 0,4	11 1,2	6 0,6	2	4	-	1	-	-	142
37 3,4	30 2,8	7 0,7	5 0,5	6 0,6	6	1	-	4	-	1	143
18 2,0	21 2,4	3 0,3	8 0,9	2 0,2	1	2	4	1	-	-	148
12 3,2	15 4,0	2 0,5	6 1,6	2 0,5	1	2	-	-	2	-	151
27 2,0	58 4,3	11 0,8	23 1,7	4 0,3	3	6	5	4	-	2	156
44 3,2	79 5,8	15 1,1	30 2,2	6 0,4	5	7	8	4	2	2	157
15 2,6	20 3,5	4 0,7	5 0,9	2 0,3	3	1	-	4	1	-	158
15 1,9	12 1,5	3 0,4	5 0,6	1 0,1	1	-	-	1	-	1	159
10 1,3	26 3,3	1 0,1	12 1,5	5 0,6	4	1	-	1	1	1	163
9 3,0	10 3,3	-	4 1,3	4 1,3	-	1	-	1	-	-	164
765 2,7	1061 3,8	179 0,6	428 1,5	98 0,3	101	85	55	72	23	20	

											478
51 2,8	40 2,2	7 0,4	14 0,8	4 0,2	2	6	5	1	-	1	111
67 2,4	79 2,8	23 0,8	11 0,4	7 0,3	6	12	11	5	-	4	116
37 1,7	57 2,5	6 0,3	12 0,5	13 0,6	2	2	12	6	3	1	120
9 1,3	24 3,5	5 0,7	10 1,5	1 0,1	1	2	3	2	-	-	127
207 2,8	221 3,0	43 0,6	69 0,9	27 0,4	13	30	18	9	8	4	139
4 0,9	12 2,7	-	2 0,5	2 0,5	1	1	3	1	2	-	143
13 2,0	11 1,7	1 0,2	2 0,3	2 0,3	1	1	2	2	-	-	144
47 2,2	54 2,5	11 0,5	7 0,3	9 0,4	4	7	2	9	-	5	145
38 2,6	42 2,8	9 0,6	10 0,7	5 0,3	3	5	3	3	1	3	155
100 2,5	125 3,2	21 0,5	41 1,0	15 0,4	13	12	7	8	5	3	165
18 1,0	37 2,0	5 0,3	13 0,7	7 0,4	3	2	3	3	1	-	176
591 2,3	702 2,8	131 0,5	191 0,8	92 0,4	49	80	69	49	20	21	

11	2,3	18	3,7	1	0,2	4	0,8	4	0,8	1	1	2	2	1	2	111
59	1,9	57	1,8	9	0,3	12	0,4	8	0,3	9	8	1	1	4	5	112
12	2,8	8	1,9	2	0,5	2	0,5	-	-	1	-	2	2	-	1	126
17	2,4	14	2,0	7	1,0	2	0,3	2	0,3	1	-	-	2	-	-	127
44	2,8	52	3,3	6	0,4	19	1,2	6	0,4	6	7	-	6	2	-	129
25	1,4	51	2,9	10	0,6	10	0,6	4	0,2	7	10	1	1	3	5	135
195	2,6	247	3,2	29	0,4	79	1,0	30	0,4	28	32	10	22	7	10	136
9	1,2	36	4,7	3	0,4	8	1,0	8	1,0	3	2	6	5	-	1	138
15	1,5	42	4,1	12	1,2	11	1,1	4	0,4	6	3	1	3	-	2	145
21	3,0	17	2,4	4	0,6	3	0,4	3	0,4	-	3	1	2	-	1	147
26	1,4	36	2,0	5	0,3	8	0,4	2	0,1	13	4	-	3	1	-	150
180	2,3	266	3,4	56	0,7	97	1,2	17	0,2	25	22	6	25	9	9	152
24	2,7	14	1,6	3	0,3	2	0,2	2	0,2	2	4	-	-	-	1	158
8	1,3	11	1,8	2	0,3	3	0,5	2	0,3	-	2	2	-	-	-	159
19	2,3	19	2,3	8	1,0	4	0,5	2	0,2	5	-	-	-	-	-	161
27	1,9	62	4,4	13	0,9	23	1,6	7	0,5	10	3	-	2	2	2	166
131	3,3	164	4,2	38	1,0	47	1,2	11	0,3	22	19	5	17	1	4	169
823	2,3	1114	3,1	208	0,6	334	0,9	112	0,3	139	120	35	93	30	43	





nach Regierungsbezirken, Kreisen und Gemeinden

Veränderung des Gesamtergebnisses gegenüber der EuW 1979							Veränderung des Gesamtergebnisses gegenüber der BW 1983							
Wahl- beteili- gung	un- gültige Stimmen	CSU	SPD	GRÜNE	F.D.P.	Sonstige	Wahl- beteili- gung	un- gültige Stimmen	CSU	SPD	GRÜNE	F.D.P.	Sonstige	Schl.
Prozentpunkte							Prozentpunkte							
44	45	46	47	48	49	50	51	52	53	54	55	56	57	

Oberfranken

														477
6,1-	0,8	1,8-	7,2-	4,1	1,7	3,2	41,0-	1,1	4,0-	2,2-	2,7	0,6	2,9	117
4,4-	1,0	1,6-	6,2-	3,1	1,1-	5,9	34,4-	0,7	1,4-	5,6-	3,2	0,9-	4,9	118
9,6-	1,0-	9,8-	4,2	3,4	0,8-	3,2	45,8-	1,5-	7,1-	3,9	2,8	2,2-	2,7	119
15,6-	0,8	4,3-	1,5-	4,7	0,3-	1,4	42,7-	0,2	5,9-	1,9	3,1	0,7-	1,5	121
11,2-	2,2	6,7-	0,7-	4,1	0,6-	3,9	43,7-	2,5	5,0-	0,3-	3,3	2,3-	4,2	124
11,7-	2,2	2,7-	3,2-	4,0	1,4-	3,3	39,4-	1,5	3,6-	0,1	3,5	2,7-	2,7	127
11,2-	0,3	4,1-	2,9-	4,7	1,3-	3,7	36,3-	0,5	4,4-	0,1-	3,2	2,1-	3,4	128
14,9-	1,4	3,3	6,7-	2,7	0,2	0,7	40,3-	1,1	0,8	2,7-	1,0	0,7-	1,6	129
16,0-	0,3-	4,5-	1,3	1,9	1,3-	2,5	35,5-	0,3	3,4-	1,3	1,4	1,2-	1,9	135
6,0-	0,8	2,5-	5,0-	4,9	0,2	2,5	36,6-	0,6	2,9-	1,2-	3,1	1,2-	2,4	136
13,0-	0,4-	0,4	4,5-	2,0	0,1-	2,2	45,4-	0,7	3,2-	0,4-	2,0	0,3-	2,0	138
9,8-	0,2	6,7-	2,9	1,1	0,6	2,2	33,5-	0,1	4,1-	2,1	0,3-	0,0	2,2	139
14,5-	1,0	5,0-	1,4-	3,6	0,4	2,4	44,7-	1,0	7,4-	3,6	2,9	1,5-	2,3	142
9,7-	0,0	4,3-	0,5-	3,1	0,1-	1,8	37,7-	0,4	1,3-	1,0-	1,4	1,3-	2,1	143
15,0-	0,9	4,4-	0,2	1,9	0,5	1,9	45,8-	1,3	6,0-	3,8	1,8	1,6-	2,1	148
9,7-	2,5	4,7-	1,7-	1,3	1,2	3,8	37,5-	1,5	3,8-	0,7	0,8	0,4-	2,6	151
12,3-	0,5	3,9-	1,3-	2,3	0,6-	3,4	39,8-	0,2-	5,2-	1,7	1,5	1,5-	3,6	156
13,7-	0,6	6,5-	2,7-	4,2	0,4-	5,3	42,1-	0,6	6,5-	0,1	3,2	1,9-	4,9	157
10,5-	1,1	4,2-	4,9-	5,6	0,2	3,4	45,9-	1,1	3,0-	4,9-	4,9	0,4-	3,4	158
10,6-	0,1	2,1-	0,7-	2,4	0,4-	0,8	38,3-	0,2	2,7-	2,5	1,6	1,9-	0,4	159
8,4-	0,5	3,2-	1,6-	3,3	1,7-	3,2	41,3-	0,1-	2,0-	0,4-	2,1	2,5-	2,7	163
20,6-	2,0	5,2-	3,2-	4,7	0,3	3,3	55,4-	2,1	1,6-	3,6-	3,6	0,7-	2,4	164
11,3-	0,5	4,1-	2,4-	3,9	0,6-	3,2	39,3-	0,6	4,7-	0,5	2,7	1,6-	3,0	
														478
12,5-	0,8	1,4-	3,0-	2,9	0,2	1,4	39,9-	1,3	3,3-	0,6	1,4	0,6-	1,8	111
12,3-	0,7	1,0-	3,0-	2,5	0,9-	2,3	38,5-	0,1	0,3	1,9-	0,9	1,7-	2,3	116
14,2-	0,6	4,1-	0,3	1,4	0,3	1,9	33,3-	0,8	0,9-	0,5-	1,1	1,8-	2,0	120
12,0-	0,5-	1,4-	3,4-	2,1	0,4-	3,3	38,9-	0,2	0,6	2,5-	1,3	2,4-	3,0	127
14,0-	0,8	4,3-	0,1-	2,6	0,7-	2,5	42,7-	0,9	2,7-	0,4	1,5	1,7-	2,4	139
15,6-	0,6	1,6	5,7-	3,5	1,5-	2,0	46,2-	0,8	1,7-	2,8-	2,9	1,0-	2,5	143
14,1-	0,9	5,4-	0,9	2,5	0,6	1,3	36,3-	0,6	4,5-	4,0	0,5	1,2-	1,1	144
11,3-	0,7	1,4-	1,4-	1,7	0,2-	1,4	43,4-	0,1	0,6	1,9-	0,2	1,0-	2,1	145
7,7-	1,0-	0,6	3,7-	1,1	0,4-	2,4	34,6-	0,2-	0,8	0,6-	0,6-	1,9-	2,2	155
13,9-	0,3	2,1-	2,2-	1,5	0,3	2,4	37,1-	0,4	0,4	2,1-	0,8	1,8-	2,7	165
17,0-	0,5	2,8-	0,3-	1,5	0,3	1,5	39,9-	0,7	3,5-	1,8	0,9	0,8-	1,7	176
13,3-	0,5	2,6-	1,3-	2,1	0,3-	2,2	39,8-	0,6	1,0-	0,7-	1,0	1,5-	2,3	
														479
18,0-	0,0	2,8	5,0-	1,5	1,5-	2,3	35,6-	0,2-	5,2	4,8-	1,7	5,0-	3,1	111
12,3-	0,9	1,2-	2,3-	2,7	0,3-	1,0	38,5-	1,0	2,7-	0,7	1,9	1,3-	1,4	112
19,1-	0,6	6,0-	1,8	2,5	1,3	0,4	43,5-	0,2-	9,9-	6,4	1,4	0,4	1,8	126
15,1-	1,1	4,0-	2,3	1,9	1,5-	1,1	37,4-	1,3	6,2-	3,7	2,0	0,9-	1,3	127
13,2-	0,8	0,3-	5,2-	3,6	0,7-	2,7	41,4-	1,2	3,7-	0,5-	2,7	1,1-	2,8	129
10,7-	0,4-	4,1-	0,2	3,1	1,7-	2,5	34,8-	0,1-	7,1-	4,5	2,2	1,7-	2,1	135
14,7-	1,0	1,6-	2,0-	2,3	1,1-	2,4	38,6-	1,1	0,5-	1,3-	1,5	2,2-	2,5	136
11,4-	0,2-	4,1-	0,9-	2,6	1,2-	3,7	38,4-	1,1	0,0	2,2-	0,9	2,5-	4,0	138
15,1-	0,3	5,8-	0,2	3,3	0,7-	3,2	42,3-	0,4	9,0-	6,2	0,8	1,1-	3,3	145
12,3-	1,1-	2,1	4,3-	2,4	2,0-	1,9	41,4-	0,1	1,2-	0,1	2,2	2,9-	1,7	147
15,7-	0,3	1,8-	1,1-	2,1	0,5-	1,4	35,7-	0,7	4,4-	3,7	0,8	1,6-	1,7	150
11,9-	0,9	2,8-	1,8-	3,0	1,1-	2,7	39,5-	1,1	4,9-	1,9	1,5	1,2-	2,8	152
13,0-	0,7	0,6	2,9-	2,0	0,2	0,0	41,6-	0,1-	3,7-	2,7	1,5	1,3-	0,8	158
15,2-	0,9	0,8-	2,8-	3,5	1,2-	1,3	43,3-	1,1	3,9-	3,5	1,9	2,8-	1,4	159
14,2-	0,4	2,8-	1,4-	3,3	0,9-	1,9	45,9-	0,0	6,2-	3,5	2,8	1,8-	1,8	161
9,4-	1,0	2,8-	1,2-	1,7	1,3-	3,7	41,4-	1,9	4,7-	1,6	1,2	1,6-	3,6	166
12,5-	0,9	2,9-	2,6-	2,4	0,3-	3,5	38,2-	1,0	1,7-	2,6-	2,6	2,0-	3,6	169
13,1-	0,8	2,1-	1,9-	2,6	0,9-	2,3	39,2-	1,0	3,3-	0,8	1,7	1,7-	2,5	

Tabelle 2. Ergebnisse der Europawahl 1984

		Wahlberechtigte		Wähler		Von den abgegebenen Stimmen			Von den gültigen Stimmen					
Schl.	Gemeinde					Stimmen waren			CSU		SPD		GRÜNE	
						ungültig								
		Anzahl	Anteil	Anzahl	Anteil	Anzahl	Anteil	Anzahl	Anteil	Anzahl	Anteil	Anzahl	Anteil	
		1	2	3	4	5	6	7	8	9	10	11	12	
Regierungsbezirk														
Kreisfreie Städte														
561	Ansbach	29080	14367	49,4	216	1,5	14151	7025	49,6	4486	31,7	1184	8,4	
562	Erlangen	69251	34088	49,2	412	1,2	33676	14613	43,4	11025	32,7	3970	11,8	
563	Fürth	72660	34268	47,2	542	1,6	33726	13797	40,9	14563	43,2	2469	7,3	
564	Nürnberg	351605	175642	50,0	2320	1,3	173322	75188	43,4	67034	38,7	15648	9,0	
565	Schwabach	25899	12672	48,9	166	1,3	12506	6027	48,2	4342	34,7	941	7,5	
Insgesamt		548495	271037	49,4	3656	1,3	267381	116650	43,6	101450	37,9	24212	9,1	
571 Lkr. Ansbach														
111	Adelshofen	791	284	35,9	5	1,8	279	186	66,7	42	15,1	22	7,9	
113	Arberg, M.	1548	790	51,0	15	1,9	775	646	83,4	49	6,3	31	4,0	
114	Aurach	1813	918	50,6	6	0,7	912	721	79,1	97	10,6	44	4,8	
115	Bechhofen, M.	4116	1702	41,4	24	1,4	1678	1093	65,1	297	17,7	101	6,0	
122	Bruckberg	527	296	56,2	3	1,0	293	151	51,5	79	27,0	25	8,5	
125	Buch a.Wald	661	285	43,1	11	3,9	274	190	69,3	29	10,6	20	7,3	
127	Burgoberbach	1843	993	53,9	18	1,8	975	688	70,6	187	19,2	57	5,8	
128	Burk	793	368	46,4	5	1,4	363	258	71,1	67	18,5	9	2,5	
130	Colmberg, M.	1168	422	36,1	10	2,4	412	277	67,2	50	12,1	42	10,2	
132	Dentlein a.Forst, M.	1875	753	40,2	13	1,7	740	487	65,8	157	21,2	49	6,6	
134	Diebach	711	271	38,1	3	1,1	268	160	59,7	35	13,1	35	13,1	
135	Dietenhofen, M.	2999	1349	45,0	16	1,2	1333	806	60,5	281	21,1	85	6,4	
136	Dinkelsbühl, St.	8332	3856	46,3	48	1,2	3808	2147	56,4	918	24,1	285	7,5	
137	Dombühl, M.	865	397	45,9	8	2,0	389	228	58,6	68	17,5	42	10,8	
139	Dürrwangen, M.	1790	904	50,5	16	1,8	888	643	72,4	184	20,7	32	3,6	
141	Ehingen	1526	881	57,7	18	2,0	863	637	73,8	139	16,1	38	4,4	
145	Feuchtwangen, St.	8042	3319	41,3	50	1,5	3269	1847	56,5	792	24,2	286	8,7	
146	Flachslanden, M.	1729	864	50,0	19	2,2	845	543	64,3	175	20,7	67	7,9	
152	Gebstättel	1098	456	41,5	11	2,4	445	240	53,9	113	25,4	44	9,9	
154	Gerolfingen	761	425	55,8	3	0,7	422	317	75,1	55	13,0	11	2,6	
155	Geslau	977	319	32,7	2	0,6	317	225	71,0	39	12,3	23	7,3	
165	Heilsbronn, St.	5603	3075	54,9	49	1,6	3026	1681	55,6	822	27,2	197	6,5	
166	Herrieden, St.	4615	2443	52,9	44	1,8	2399	1704	71,0	375	15,6	153	6,4	
169	Insingen	702	324	46,2	7	2,2	317	191	60,3	57	18,0	34	10,7	
170	Langfurth	1465	700	47,8	9	1,3	691	468	67,7	133	19,2	27	3,9	
171	Lehrberg, M.	2039	984	48,3	16	1,6	968	646	66,7	171	17,7	73	7,5	
174	Leutershausen, St.	3872	1699	43,9	22	1,3	1677	1050	62,6	330	19,7	91	5,4	
175	Lichtenau, M.	2571	1203	46,8	17	1,4	1186	685	57,8	284	23,9	82	6,9	
177	Merkendorf, St.	1569	737	47,0	8	1,1	729	465	63,8	113	15,5	66	9,1	
178	Mitteleschenbach	992	494	49,8	5	1,0	489	381	77,9	90	18,4	4	0,8	
179	Mönchsroth	971	381	39,2	4	1,0	377	205	54,4	86	22,8	21	5,6	
180	Neuendettelsau	4159	2330	56,0	29	1,2	2301	1294	56,2	532	23,1	168	7,3	
181	Neusitz	1080	453	41,9	7	1,5	446	244	54,7	103	23,1	48	10,8	
183	Oberdachstetten	1060	504	47,5	8	1,6	496	304	61,3	128	25,8	28	5,6	
188	Ohrenbach	589	210	35,7	2	1,0	208	143	68,8	21	10,1	19	9,1	
189	Ornbau, St.	1020	507	49,7	11	2,2	496	389	78,4	47	9,5	29	5,8	
190	Petersaurach	3051	1407	46,1	16	1,1	1391	707	50,8	400	28,8	113	8,1	
192	Röckingen	573	293	51,1	5	1,7	288	206	71,5	52	18,1	15	5,2	
193	Rothenburg/Tauber, GKSt	8800	4290	48,8	59	1,4	4231	2003	47,3	1315	31,1	416	9,8	
194	Rügland	840	416	49,5	5	1,2	411	286	69,6	55	13,4	32	7,8	
196	Sachsen b.Ansbach	2246	1113	49,6	12	1,1	1101	587	53,3	292	26,5	89	8,1	
198	Schillingsfürst, St.	1811	730	40,3	12	1,6	718	405	56,4	180	25,1	83	11,6	
199	Schnellndorf	2354	882	37,5	7	0,8	875	468	53,5	255	29,1	63	7,2	
200	Schopfloch, M.	2055	987	48,0	10	1,0	977	414	42,4	442	45,2	61	6,2	
205	Steinsfeld	948	499	52,6	8	1,6	491	307	62,5	83	16,9	43	8,8	
208	Unterschwaningen	674	285	42,3	5	1,8	280	198	70,7	41	14,6	21	7,5	
214	Wassertrüdingen, St.	4248	2125	50,0	39	1,8	2086	1161	55,7	670	32,1	88	4,2	
216	Weidenbach, M.	1235	566	45,8	8	1,4	558	320	57,3	96	17,2	52	9,3	
217	Weihenzell	1461	688	47,1	6	0,9	682	454	66,6	94	13,8	57	8,4	
218	Weiltingen, M.	1001	519	51,8	8	1,5	511	320	62,6	135	26,4	12	2,3	
222	Wettringen	651	182	28,0	6	3,3	176	71	40,3	42	23,9	38	21,6	
223	Wieseth	1010	345	34,2	7	2,0	338	229	67,8	56	16,6	28	8,3	
224	Wilburgstetten	1482	647	43,7	17	2,6	630	431	68,4	137	21,7	28	4,4	
225	Windelsbach	752	239	31,8	7	2,9	232	129	55,6	36	15,5	26	11,2	
226	Windsbach, St.	3658	1709	46,7	23	1,3	1686	1072	63,6	316	18,7	118	7,0	
227	Wittelshofen	954	507	53,1	5	1,0	502	379	75,5	83	16,5	12	2,4	
228	Wörnitz	853	279	32,7	4	1,4	275	159	57,8	38	13,8	38	13,8	

nach Regierungsbezirken, Kreisen und Gemeinden

entfielen auf				Von den gültigen Stimmen der sonstigen Wahlvorschläge entfielen auf																			
F.D.P.		Sonstige		FRIEDEN		NPD		BP		ÖDP		FRAUEN		Zentrum		Mündige!		EFP		EAP		Schl.	
Anzahl	%	Anzahl	%	Anzahl	%	Anzahl	%	Anzahl	%	Anzahl	%	Anzahl	%	Anzahl	%	Anzahl	%	Anzahl	%	Anzahl	%	Anzahl	%
13	14	15	16	17	18	19	20	21	22	23	24	25	26	27	28								

Mittelfranken

692	4,9	764	5,4	173	1,2	187	1,3	34	0,2	206	44	34	51	22	13	561
2359	7,0	1709	5,1	657	2,0	304	0,9	69	0,2	217	171	72	103	63	53	562
1333	4,0	1564	4,6	543	1,6	464	1,4	85	0,3	130	111	33	117	39	42	563
6498	3,7	8954	5,2	2825	1,6	2483	1,4	409	0,2	1111	622	255	806	242	201	564
640	5,1	556	4,4	202	1,6	128	1,0	37	0,3	48	43	33	50	6	9	565
11522	4,3	13547	5,1	4400	1,6	3566	1,3	634	0,2	1712	991	427	1127	372	318	

571

21	7,5	8	2,9	-	-	3	1,1	1	0,4	-	-	2	-	-	2	111
28	3,6	21	2,7	2	0,3	15	1,9	2	0,3	1	-	1	-	-	-	113
103	1,4	37	4,1	13	1,4	9	1,0	1	0,1	6	1	3	2	1	1	114
108	6,4	79	4,7	11	0,7	28	1,7	6	0,4	14	4	6	5	3	2	115
9	3,1	29	9,9	12	4,1	3	1,0	1	0,3	7	3	2	1	-	-	122
19	6,9	16	5,8	2	0,7	4	1,5	2	0,7	5	-	1	2	-	-	125
17	1,7	26	2,7	5	0,5	8	0,8	-	-	3	2	1	6	1	-	127
14	3,9	15	4,1	2	0,6	3	0,8	2	0,6	3	1	1	1	2	-	128
21	5,1	22	5,3	1	0,2	13	3,2	-	-	2	3	1	2	-	-	130
25	3,4	22	3,0	7	0,9	4	0,5	-	-	3	1	3	1	2	1	132
22	8,2	16	6,0	2	0,7	4	1,5	1	0,4	4	1	4	-	-	-	134
77	5,8	84	6,3	11	0,8	43	3,2	4	0,3	6	7	1	5	5	2	135
257	6,7	201	5,3	62	1,6	20	0,5	14	0,4	25	14	49	9	6	2	136
28	7,2	23	5,9	2	0,5	5	1,3	2	0,5	6	1	5	-	1	1	137
13	1,5	16	1,8	5	0,6	2	0,2	2	0,2	3	-	4	-	-	-	139
25	2,9	24	2,8	3	0,3	10	1,2	3	0,3	3	1	3	-	-	1	141
191	5,8	153	4,7	43	1,3	29	0,9	6	0,2	26	22	9	8	7	3	145
27	3,2	33	3,9	4	0,5	5	0,6	4	0,5	9	4	6	1	-	-	146
25	5,6	23	5,2	5	1,1	5	1,1	1	0,2	4	2	-	2	1	3	152
23	5,5	16	3,8	1	0,2	12	2,8	-	-	-	1	-	2	-	-	154
18	5,7	12	3,8	1	0,3	3	0,9	3	0,9	-	-	3	-	1	1	155
172	5,7	154	5,1	24	0,8	58	1,9	10	0,3	25	16	5	10	4	2	165
60	2,5	107	4,5	21	0,9	24	1,0	10	0,4	15	10	8	14	-	5	166
21	6,6	14	4,4	2	0,6	2	0,6	1	0,3	-	1	5	2	-	1	169
44	6,4	19	2,7	5	0,7	1	0,1	3	0,4	1	1	6	2	-	-	170
36	3,7	42	4,3	10	1,0	9	0,9	3	0,3	8	4	2	3	2	1	171
75	4,5	131	7,8	27	1,6	63	3,8	7	0,4	14	3	3	9	4	1	174
61	5,1	74	6,2	9	0,8	34	2,9	8	0,7	8	8	1	3	1	2	175
44	6,0	41	5,6	5	0,7	18	2,5	4	0,5	6	1	6	-	-	1	177
2	0,4	12	2,5	2	0,4	9	1,8	1	0,2	-	-	-	-	-	-	178
53	14,1	12	3,2	3	0,8	4	1,1	-	-	2	2	1	-	-	-	179
153	6,6	154	6,7	39	1,7	17	0,7	9	0,4	63	2	13	8	2	1	180
25	5,6	26	5,8	8	1,8	8	1,8	4	0,9	-	1	1	1	1	2	181
14	2,8	22	4,4	5	1,0	12	2,4	-	-	2	-	1	1	-	1	183
19	9,1	6	2,9	1	0,5	1	0,5	-	-	-	1	-	2	1	-	188
4	0,8	27	5,4	1	0,2	6	1,2	1	0,2	16	3	-	-	-	-	189
86	6,2	85	6,1	15	1,1	34	2,4	4	0,3	12	6	6	4	-	4	190
5	1,7	10	3,5	-	-	1	0,3	3	1,0	1	-	3	2	-	-	192
214	5,1	283	6,7	50	1,2	116	2,7	12	0,3	24	25	26	17	8	5	193
24	5,8	14	3,4	3	0,7	4	1,0	-	-	-	4	1	1	1	-	194
59	5,4	74	6,7	20	1,8	10	0,9	2	0,2	21	3	6	5	6	1	196
29	4,0	21	2,9	6	0,8	5	0,7	2	0,3	2	4	-	-	-	2	198
46	5,3	43	4,9	8	0,9	19	2,2	4	0,5	2	3	2	3	2	-	199
40	4,1	20	2,0	4	0,4	6	0,6	1	0,1	3	4	2	-	-	-	200
26	5,3	32	6,5	2	0,4	17	3,5	3	0,6	4	-	-	6	-	-	205
7	2,5	13	4,6	-	-	9	3,2	-	-	2	1	-	1	-	-	208
82	3,9	85	4,1	18	0,9	23	1,1	7	0,3	6	9	9	7	4	2	214
57	10,2	33	5,9	3	0,5	6	1,1	1	0,2	10	6	1	5	-	1	216
20	2,9	57	8,4	11	1,6	29	4,3	5	0,7	5	1	-	2	-	4	217
34	6,7	10	2,0	4	0,8	2	0,4	1	0,2	1	1	-	1	-	-	218
13	7,4	12	6,8	2	1,1	2	1,1	1	0,6	5	1	-	-	1	-	222
14	4,1	11	3,3	-	-	3	0,9	-	-	1	1	5	-	-	1	223
9	1,4	25	4,0	9	1,4	3	0,5	1	0,2	3	4	4	1	-	-	224
16	6,9	25	10,8	2	0,9	14	6,0	1	0,4	1	1	5	1	-	-	225
96	5,7	84	5,0	13	0,8	37	2,2	5	0,3	10	10	1	5	1	2	226
15	3,0	13	2,6	2	0,4	5	1,0	2	0,4	1	2	-	-	1	-	227
20	7,3	20	7,3	1	0,4	6	2,2	-	-	3	2	-	7	1	-	228

Regierungsbezirk

571 Lkr. Ansbach

111	Adelshofen . . . . .	19	2,4									
113	Arberg, M. . . . .	54	3,5	-	-	54	47 87,0	3	5,6	1 1,9	2 3,7	1 1,9
114	Aurach . . . . .	46	2,5	-	-	46	33 71,7	5	10,9	5 10,9	1 2,2	2 4,3
115	Bechhofen, M. . . . .	136	3,3	-	-	136	95 69,9	20	14,7	8 5,9	5 3,7	8 5,9
122	Bruckberg . . . . .	29	5,5									
125	Buch a.Wald . . . . .	7	1,1									
127	Burgoberbach . . . . .	120	6,5	2	1,7	118	84 71,2	13	11,0	12 10,2	4 3,4	5 4,2
128	Burk . . . . .	45	5,7									
130	Colmberg, M. . . . .	51	4,4	2	3,9	49	37 75,5	4	8,2	4 8,2	1 2,0	3 6,1
132	Dentlein a.Forst, M. . . .	36	1,9									
134	Diebach . . . . .	6	0,8									
135	Dietenhofen, M. . . . .	75	2,5	-	-	75	40 53,3	17	22,7	8 10,7	3 4,0	7 9,3
136	Dinkelsbühl, St. . . . .	482	5,8	2	0,4	480	284 59,2	87	18,1	51 10,6	24 5,0	34 7,1
137	Dombühl, M. . . . .	24	2,8									
139	Dürrwangen, M. . . . .	63	3,5	1	1,6	62	46 74,2	14	22,6	- -	- -	2 3,2
141	Ehingen . . . . .	40	2,6									
145	Feuchtwangen, St. . . . .	533	6,6	10	1,9	523	272 52,0	140	26,8	48 9,2	35 6,7	28 5,4
146	Flachlanden, M. . . . .	57	3,3									
152	Gebtsattel . . . . .	19	1,7									
154	Gerolfingen . . . . .	22	2,9									
155	Geslau . . . . .	12	1,2									
165	Heilsbronn, St. . . . .	364	6,5	11	3,0	353	188 53,3	88	24,9	33 9,3	21 5,9	23 6,5
166	Herrieden, St. . . . .	265	5,7	3	1,1	262	194 74,0	41	15,6	11 4,2	3 1,1	13 5,0
169	Insingen . . . . .	12	1,7									
170	Langfurth . . . . .	21	1,4									
171	Lehrberg, M. . . . .	87	4,3	-	-	87	59 67,8	16	18,4	6 6,9	2 2,3	4 4,6
174	Leutershausen, St. . . . .	207	5,3	1	0,5	206	122 59,2	42	20,4	16 7,8	10 4,9	16 7,8
175	Lichtenau, M. . . . .	100	3,9	1	1,0	99	46 46,5	38	38,4	11 11,1	2 2,0	2 2,0
177	Merkendorf, St. . . . .	90	5,7	-	-	90	64 71,1	12	13,3	7 7,8	5 5,6	2 2,2
178	Mitteleschenbach . . . . .	40	4,0									
179	Mönchsroth . . . . .	19	2,0									
180	Neuendettelsau . . . . .	492	11,8	4	0,8	488	323 66,2	83	17,0	28 5,7	25 5,1	29 5,9
181	Neusitz . . . . .	49	4,5									
183	Oberdachstetten . . . . .	27	2,5									
188	Ohrenbach . . . . .	5	0,8									
189	Ornbau, St. . . . .	22	2,2									
190	Petersaurach . . . . .	135	4,4	-	-	135	54 40,0	38	28,1	21 15,6	13 9,6	9 6,7
192	Röckingen . . . . .	3	0,5									
193	Rothenburg/Tauber,GKSt .	769	8,7	5	0,7	764	387 50,7	171	22,4	87 11,4	57 7,5	62 8,1
194	Rügland . . . . .	35	4,2									
196	Sachsen b.Ansbach . . . .	171	7,6	-	-	171	90 52,6	41	24,0	21 12,3	5 2,9	14 8,2
198	Schillingsfürst, St. . . .	99	5,5	1	1,0	98	60 61,2	18	18,4	13 13,3	5 5,1	2 2,0
199	Schnelldorf . . . . .	69	2,9	-	-	69	41 59,4	14	20,3	3 4,3	7 10,1	4 5,8
200	Schopfloch, M. . . . .	58	2,8	-	-	58	24 41,4	21	36,2	8 13,8	4 6,9	1 1,7
205	Steinsfeld . . . . .	20	2,1									
208	Unterschwanningen . . . .	12	1,8									
214	Wassertrüdingen, St. . . .	172	4,0	5	2,9	167	86 51,5	50	29,9	14 8,4	6 3,6	11 6,6
216	Weidenbach, M. . . . .	49	4,0									
217	Weihenzell . . . . .	43	2,9									
218	Weiltingen, M. . . . .	18	1,8									
222	Wettringen . . . . .	9	1,4									
223	Wieseth . . . . .	21	2,1									
224	Wilburgstetten . . . . .	18	1,2									
225	Windelsbach . . . . .	9	1,2									
226	Windsbach, St. . . . .	146	4,0	-	-	146	79 54,1	23	15,8	20 13,7	12 8,2	12 8,2
227	Wittelshofen . . . . .	18	1,9									
228	Wörnitz . . . . .	13	1,5									

nach Regierungsbezirken, Kreisen und Gemeinden

Veränderung des Gesamtergebnisses gegenüber der EuW 1979								Veränderung des Gesamtergebnisses gegenüber der BW 1983								Schl.
Wahl- beteili- gung	un- gültige Stimmen	CSU	SPD	GRÜNE	F.D.P.	Sonstige		Wahl- beteili- gung	un- gültige Stimmen	CSU	SPD	GRÜNE	F.D.P.	Sonstige		
Prozentpunkte								Prozentpunkte								
44	45	46	47	48	49	50		51	52	53	54	55	56	57		

M i t t e l f r a n k e n

10,7-	0,8	5,2-	2,5-	4,4	1,7-	4,9	36,6-	0,8	0,9-	4,6-	3,2	2,2-	4,4	561
10,2-	0,6	3,7-	4,9-	7,2	2,9-	4,3	39,0-	0,6	1,4-	4,2-	3,8	2,7-	4,4	562
9,4-	0,8	3,1-	2,9-	4,1	1,9-	3,7	37,4-	0,9	3,6-	0,0	2,0	1,9-	3,5	563
8,2-	0,6	2,2-	4,7-	4,9	2,2-	4,2	35,6-	0,6	2,1-	2,0-	2,5	2,4-	4,0	564
11,3-	0,6	2,5-	3,9-	3,9	1,4-	3,8	39,3-	0,6	3,6-	0,6-	2,1	1,4-	3,5	565
8,9-	0,6	2,7-	4,4-	5,1	2,2-	4,2	36,6-	0,6	2,3-	2,2-	2,7	2,3-	4,0	
571														
26,0-	1,0	10,3-	2,2	6,0	0,7-	2,9	50,5-	1,1	4,6-	2,4-	5,4	0,7-	2,5	111
13,7-	1,3	2,3-	2,7-	2,5	0,2	2,3	40,5-	1,3	1,5	3,4-	1,0	1,7-	2,6	113
14,2-	0,2	6,4-	0,8	3,1	0,8-	3,3	38,6-	0,0	4,3-	0,8	1,7	1,4-	3,2	114
15,8-	0,6	7,7-	1,6-	3,4	1,9	3,8	45,2-	0,7	2,5-	1,8-	2,1	2,0-	4,1	115
8,7-	0,3	14,5-	3,4	4,1	2,0-	8,9	35,9-	0,4	4,5-	2,9	5,0-	1,1-	7,8	122
4,2-	2,6	13,9-	0,5	6,6	1,9	4,8	41,9-	2,8	3,9-	0,3-	3,5	4,0-	4,7	125
8,3-	1,1	5,3-	0,9-	4,1	0,0	2,2	36,1-	1,0	0,2	1,2-	1,7	2,4-	1,8	127
13,1-	1,4	2,5	4,7-	0,4-	1,2-	3,9	41,8-	0,7	1,1	0,7-	1,0-	2,5-	3,2	128
11,8-	0,8	0,7-	9,9-	6,0	0,2-	4,7	51,9-	1,9	1,4-	6,5-	6,7	2,4-	3,5	130
16,0-	0,8	5,8-	0,8	4,5	1,9-	2,4	47,3-	0,2-	2,4-	2,1-	3,0	0,9-	2,4	132
8,9-	0,5-	10,3-	5,4-	6,1	3,7	6,0	42,9-	0,8	4,6-	3,9-	7,0	2,8-	4,4	134
10,1-	0,6	11,8-	1,1	3,6	1,4	5,8	42,4-	0,5	10,2-	1,8	3,4	0,3-	5,4	135
9,6-	0,5	5,9-	0,5-	3,0	1,5-	4,9	39,6-	0,4	2,2-	2,8-	2,0	1,6-	4,6	136
0,4-	1,7	5,9-	6,5-	6,3	0,8	5,4	36,9-	1,4	7,4-	3,0-	5,9	0,3-	4,8	137
9,7-	1,4	2,3-	1,5-	2,1	0,1	1,5	40,4-	1,1	2,3	4,3-	1,8	1,3-	1,5	139
6,9-	1,3	5,2-	0,2-	3,2	0,0	2,2	34,2-	1,0	4,4-	1,4	2,2	1,4-	2,3	141
12,3-	0,6	7,2-	0,6	4,7	2,4-	4,2	44,5-	1,0	5,0-	1,0-	2,9	1,0-	4,0	145
9,5-	1,5	6,9-	3,1-	5,9	0,9	3,3	40,6-	1,2	4,3-	1,1-	4,7	2,2-	2,9	146
11,3-	1,3	9,1-	2,0-	8,0	1,2-	4,3	44,7-	1,4	6,2-	1,6	3,2	2,8-	4,2	152
4,7-	0,2-	5,6-	1,1	1,1	0,7	2,7	35,0-	0,0	0,4	5,5-	1,1	0,8	3,2	154
20,0-	0,2	15,1-	3,0	5,6	3,4	3,2	55,2-	0,5	9,1-	2,5	3,4	0,7	2,6	155
6,9-	0,8	8,8-	0,4	3,8	0,0	4,6	33,6-	0,9	4,3-	0,0	2,2	1,6-	3,8	165
10,5-	0,9	8,8-	0,7	4,1	0,1-	4,1	38,9-	0,8	5,3-	1,1-	3,2	0,5-	3,6	166
10,6-	1,4	11,5-	1,6	8,9	2,8-	3,9	43,1-	1,5	5,6-	3,1-	6,1	1,0-	3,6	169
11,1-	0,7	1,5-	3,8-	1,9	0,9	2,3	43,9-	0,1	2,4-	0,9-	1,2	0,5-	2,4	170
10,9-	0,4	4,4-	3,5-	3,9	0,1	3,8	37,3-	0,9	0,3-	4,0-	3,7	2,6-	3,2	171
9,3-	1,0	10,1-	0,1-	3,0	0,1-	7,4	44,8-	0,4	7,7-	0,4	2,3	1,6-	6,6	174
9,7-	1,0	7,2-	3,0-	4,9	0,4-	5,5	41,9-	0,2	3,2-	1,8-	2,9	3,2-	5,2	175
8,6-	0,2	6,8-	0,5-	5,8	3,8-	5,2	41,2-	0,6	4,1-	1,1-	4,3	4,0-	4,9	177
9,6-	1,0-	0,4-	1,0-	0,4	0,2-	1,2	45,9-	0,3-	5,9-	4,8	0,5	1,5-	2,1	178
4,5-	0,2	8,2-	3,8-	4,0	5,5	2,7	45,5-	0,6-	4,1	7,9-	2,2	1,1-	2,8	179
11,4-	0,8	6,2-	0,3	1,5	1,8-	6,1	33,0-	0,4	0,7-	3,1-	1,3	2,3-	4,7	180
8,6-	0,1	8,7-	1,7-	5,8	0,6-	5,2	45,2-	0,6	1,2-	4,4-	4,8	4,6-	5,5	181
16,5-	0,2-	4,6-	3,4-	3,4	0,7	3,8	39,8-	0,2	0,8-	0,2	1,5	2,9-	2,0	183
14,6-	0,7-	7,1-	1,1-	6,0	1,0	1,2	50,6-	0,6	1,1	3,1-	5,7	5,9-	2,1	188
2,7-	1,4	5,0-	1,9-	3,5	2,1-	5,4	41,2-	1,9	3,7-	0,5-	1,1	1,5-	4,4	189
8,2-	0,6	5,9-	2,7-	4,5	1,4-	5,5	42,2-	0,5	4,2-	2,1-	3,0	1,8-	5,1	190
18,1-	0,6	11,9-	6,8	3,3	1,0-	2,7	38,0-	1,3	2,9	5,4-	2,4	3,2-	3,3	192
10,1-	0,4	3,6-	6,1-	4,7	1,0-	5,9	37,4-	0,7	0,5-	5,3-	3,2	3,2-	5,7	193
15,4-	0,0	9,7-	0,2	5,6	0,5	3,4	41,9-	0,0	6,1-	0,0	5,0	1,9-	3,0	194
11,6-	0,4	8,3-	2,5-	4,8	0,1	5,9	40,1-	0,7	4,3-	1,6-	2,3	1,9-	5,5	196
6,4-	0,9	1,3-	5,7-	8,7	4,6-	2,8	43,6-	0,7	1,8	6,0-	6,3	4,4-	2,2	198
11,4-	0,1	9,9-	1,3	4,4	0,3-	4,5	46,6-	0,4	11,3-	3,6	4,0	0,8-	4,5	199
10,6-	0,0	9,5-	2,8	4,0	0,9	1,7	38,8-	0,2-	5,0-	1,8	2,5	1,1-	1,6	200
6,3-	0,2-	8,4-	0,2-	6,2	3,1-	5,6	35,1-	0,8	5,4-	0,2-	4,8	5,5-	6,3	205
3,8-	0,1-	7,2-	1,2-	4,5	0,2	3,6	46,6-	0,4	2,4-	2,4-	4,4	3,8-	4,1	208
9,9-	0,2	7,4-	2,8	1,9	0,9-	3,7	38,8-	0,3	4,5-	1,7	1,4	1,9-	3,3	214
12,0-	1,1	10,7-	2,1-	6,5	1,3	4,9	43,2-	0,6	8,0-	2,3-	4,3	1,0	4,8	216
11,5-	0,1	11,6-	0,7	4,7	1,5-	7,8	43,4-	0,5	3,5-	2,8-	3,0	3,8-	7,1	217
8,2-	0,8	6,9-	4,2	0,7	0,3	1,7	36,4-	0,5	2,6-	2,2	0,8-	0,2-	1,4	218
7,7-	3,3	11,5-	5,9-	15,2	4,5-	6,8	48,1-	1,7	14,0-	5,7-	14,6	0,2-	5,4	222
12,5-	2,0	3,8-	2,0-	5,7	2,7-	2,9	46,9-	0,6	1,9-	2,1-	3,7	2,0-	2,3	223
10,3-	2,1	5,4-	1,1	3,1	2,3-	3,5	41,6-	1,5	5,7-	2,1	2,1	2,1-	3,4	224
5,2-	2,5	17,7-	0,7-	9,3	0,1	8,9	51,7-	2,1	14,3-	0,4	7,4	2,4-	9,0	225
13,0-	0,6	5,6-	2,8-	3,0	1,1	4,4	42,8-	0,4	6,3-	1,2-	3,5	0,1-	4,1	226
5,9-	0,5	2,0-	0,8	0,9	2,2-	2,4	36,4-	0,4	0,2-	1,3	0,2	3,2-	1,9	227
21,6-	0,2	17,3-	0,1	9,6	0,7	6,8	51,2-	0,1	11,0-	2,7-	7,6	0,1-	6,2	228

Tabelle 2. Ergebnisse der Europawahl 1984

Schl.	Gemeinde	Wahlberechtigte	Wähler	Von den abgegebenen Stimmen waren						Von den gültigen Stimmen					
				ungültig		gültig		CSU		SPD		GRÜNE			
				Anzahl	%	Anzahl	%	Anzahl	%	Anzahl	%	Anzahl	%	Anzahl	%
				1	2	3	4	5	6	7	8	9	10	11	12

noch Regierungsbezirk

571 noch Lkr. Ansbach

229	Wolframs-Eschenbach, St.	1536	736	47,9	15	2,0	721	526	73,0	96	13,3	25	3,5
	Insgesamt	118465	55340	46,7	826	1,5	54514	33172	60,9	12059	22,1	3846	7,1

572 Lkr. Erlangen-Höchststadt

111	Adelsdorf	3989	2153	54,0	25	1,2	2128	1249	58,7	687	32,3	100	4,7
114	Aurachtal	1456	567	38,9	9	1,6	559	285	51,1	185	33,2	42	7,5
115	Baiersdorf, St.	4550	2228	49,0	36	1,6	2192	1064	48,5	738	33,7	171	7,8
119	Bubenreuth	3101	1734	55,9	27	1,6	1707	986	57,8	373	21,9	148	8,7
120	Buckenhof	2082	1289	61,9	21	1,6	1268	553	43,6	376	29,7	157	12,4
121	Eckental, M.	8344	3668	44,0	61	1,7	3607	1759	48,8	1182	32,8	314	8,7
126	Gremsdorf	777	394	50,7	8	2,0	306	300	77,7	58	15,0	10	2,6
127	Großenseebach	1125	589	52,4	1	0,2	588	331	56,3	135	23,0	68	11,6
130	Hemhofen	2797	1276	45,6	18	1,4	1258	643	51,1	413	32,8	95	7,6
131	Heroldsberg, M.	4813	2590	53,8	22	0,8	2568	1114	43,4	977	38,0	223	8,7
132	Herzogenaurach, St.	12881	6060	47,0	107	1,8	5953	3124	52,5	1946	32,7	397	6,7
133	Heßdorf	1743	846	48,5	12	1,4	834	553	66,3	157	18,8	72	8,6
135	Höchststadt/Aisch, St.	7728	3683	47,7	56	1,5	3627	2249	62,0	902	24,9	229	6,3
137	Kalchreuth	1764	945	53,6	9	1,0	936	423	45,2	384	41,0	72	7,7
139	Lönnerstadt, M.	1191	459	38,5	5	1,1	454	240	52,9	149	32,8	28	6,2
141	Marloffstein	1146	669	58,4	4	0,6	665	383	57,6	125	18,8	73	11,0
142	Möhrendorf	2366	1180	49,5	14	1,2	1166	583	50,0	333	28,6	134	11,5
143	Mühlhausen, M.	972	394	40,5	9	2,3	385	249	64,7	97	25,2	15	3,9
147	Oberreichenbach	546	265	48,5	1	0,4	264	160	60,6	63	24,6	18	6,8
149	Röttenbach	2550	1157	45,4	11	1,0	1146	623	54,4	292	25,5	129	11,3
154	Spardorf	1402	783	55,8	10	1,3	773	324	41,9	227	29,4	107	13,8
158	Uttenreuth	3431	1851	53,9	21	1,1	1830	885	48,4	458	27,2	219	12,0
159	Vestenbergsgrzech, M.	899	319	35,5	5	1,6	314	208	66,2	45	14,3	13	4,1
160	Wachenroth, M.	1070	504	47,1	2	0,4	502	419	83,5	50	10,0	14	2,8
164	Weisendorf, M.	2847	1299	45,6	14	1,1	1285	703	54,7	364	28,3	104	8,1
	Insgesamt	75590	36902	48,8	508	1,4	36394	19410	53,3	10756	29,6	2952	8,1

573 Lkr. Fürth

111	Ammerndorf, M.	977	531	54,4	5	0,9	526	219	41,6	208	39,0	47	8,9
114	Cadolzburg, M.	6076	3141	51,7	43	1,4	3098	1419	45,8	1132	36,5	238	7,7
115	Großhabersdorf	2599	1283	49,4	17	1,3	1266	597	47,2	496	39,2	87	6,9
120	Langenzenn, St.	6211	3075	49,5	34	1,1	3041	1559	51,3	983	32,3	172	5,7
122	Oberasbach	11697	5880	50,3	79	1,3	5801	2918	50,3	1872	32,3	512	8,8
123	Obermichelbach	1251	633	50,6	5	0,8	628	355	56,5	152	25,8	62	9,9
124	Puschendorf	1197	717	59,9	8	1,1	709	333	47,0	251	35,4	71	10,0
125	Roßtal, M.	6062	3197	52,7	36	1,1	3161	1580	50,0	989	31,3	296	9,4
126	Saukendorf	1509	723	47,9	11	1,5	712	355	49,9	260	36,5	53	7,4
127	Stein, St.	9987	5188	51,9	75	1,4	5110	2417	47,3	1759	34,4	408	8,0
129	Tuchensch	693	335	48,3	1	0,3	334	166	49,7	102	30,5	33	9,9
130	Veilsbrunn	4252	2011	47,3	14	0,7	1997	933	46,7	781	39,1	154	7,7
133	Wilhelmsdorf, M.	3051	1358	44,5	16	1,2	1342	703	52,4	485	36,1	60	4,5
134	Zirndorf, St.	15928	8385	52,6	112	1,3	8273	3704	44,8	3248	39,3	662	8,0
	Insgesamt	71490	36456	51,0	456	1,3	35998	17258	47,9	12725	35,3	2855	7,9

574 Lkr. Würnberger Land

111	Alfeld	802	239	29,8	1	0,4	239	167	70,2	48	20,2	11	4,6
112	Altdorf b. Würzburg, St.	8896	4043	45,4	57	1,4	3986	2088	51,9	1095	27,5	377	9,5
117	Burgthann	6704	2973	44,3	48	1,6	2925	1255	42,9	1053	36,0	301	10,3
120	Engelthal	804	309	38,4	2	0,6	307	173	56,4	96	31,3	21	6,8
123	Feucht, M.	9140	4572	50,0	37	0,8	4535	1985	43,8	1651	36,4	436	9,6
128	Happurg	2646	1076	40,7	9	0,8	1067	577	54,1	339	31,8	74	6,9
129	Hartenstein	1016	378	37,2	2	0,5	376	223	59,3	119	31,6	14	3,7
131	Henfenfeld	1289	525	41,4	-	-	525	238	45,3	204	38,9	47	9,0
132	Herzbrunn, St.	8946	4116	46,0	68	1,7	4048	2118	52,3	1245	30,8	329	8,1
135	Kirchensittenbach	1525	520	34,1	6	1,2	514	299	58,2	130	25,3	46	8,9

nach Regierungsbezirken, Kreisen und Gemeinden

entfielen auf				Von den gültigen Stimmen der sonstigen Wahlvorschläge entfielen auf																		
F.D.P.		Sonstige		FRIEDEN		NPD		BP		ÖDP		FRAUEN		Zentrum		Mündige		EFP		EAP		
																Bürger						Schl.
Anzahl	%	Anzahl	%	Anzahl	%	Anzahl	%	Anzahl	%	Anzahl	%	Anzahl	%	Anzahl	%	Anzahl	%	Anzahl	%	Anzahl	%	
13	14	15	16	17	18	19	20	21	22	23	24	25	26	27	28							

Mittel franken

48	6,7	26	3,6	2	0,3	6	0,8	2	0,3	6	2	5	-	1	2	229
2724	5,0	2713	5,0	531	1,0	851	1,6	173	0,3	413	211	233	170	71	60	

49	2,3	43	2,0	5	0,2	13	0,6	1	0,0	4	11	3	4	1	1	111
29	5,2	17	3,0	5	0,9	5	0,9	1	0,2	-	5	1	-	-	-	114
140	6,8	71	3,2	15	0,7	16	0,7	7	0,3	13	11	1	6	1	1	115
102	6,0	98	5,7	22	1,3	29	1,7	8	0,5	15	11	3	7	2	1	119
111	8,8	71	5,6	30	2,4	7	0,6	2	0,2	11	8	5	5	2	1	120
197	5,5	155	4,3	47	1,3	29	0,8	19	0,5	13	17	7	14	3	6	121
7	1,8	11	2,8	4	1,0	3	0,8	-	-	1	1	-	1	1	-	126
27	4,6	27	4,6	6	1,0	4	0,7	1	0,2	3	6	2	2	-	3	127
51	4,1	56	4,5	13	1,0	11	0,9	5	0,4	9	7	2	6	-	3	130
145	5,6	109	4,2	29	1,1	19	0,7	5	0,2	14	13	7	13	2	7	131
217	3,6	269	4,5	85	1,4	66	1,1	11	0,2	27	30	12	21	10	7	132
26	3,1	26	3,1	5	0,6	4	0,5	1	0,1	4	6	1	3	-	2	133
128	3,5	119	3,3	23	0,6	36	1,0	10	0,3	5	16	8	12	6	3	135
35	3,7	22	2,4	6	0,6	3	0,3	-	-	5	2	1	1	3	1	137
18	4,0	19	4,2	3	0,7	6	1,3	1	0,2	2	1	-	4	2	-	139
62	9,3	22	3,3	6	0,9	3	0,5	2	0,3	3	4	-	1	3	-	141
68	5,8	48	4,1	15	1,3	9	0,8	2	0,2	13	5	-	4	-	-	142
17	4,4	7	1,8	2	0,5	-	-	-	-	-	1	-	4	-	-	143
17	6,4	4	1,5	1	0,4	-	-	-	-	-	-	-	-	3	-	147
68	5,9	34	3,0	5	0,4	11	1,0	7	0,6	1	3	-	5	2	-	149
82	10,6	33	4,3	12	1,6	3	0,4	-	-	10	4	2	-	2	-	154
153	8,4	75	4,1	18	1,0	13	0,7	10	0,5	14	1	3	6	6	4	158
19	6,1	29	9,2	1	0,3	20	6,4	4	1,3	3	-	1	-	-	-	159
11	2,2	8	1,6	2	0,4	3	0,6	2	0,4	1	-	-	-	-	-	160
49	3,8	65	5,1	9	0,7	12	0,9	6	0,5	4	9	6	16	2	1	164
1836	5,0	1438	4,0	369	1,0	325	0,9	105	0,3	175	172	65	135	51	41	

30	5,7	25	4,8	8	1,5	8	1,5	2	0,4	-	4	-	3	-	-	111
155	5,0	154	5,0	43	1,4	36	1,2	8	0,3	25	16	8	13	3	2	114
35	2,8	51	4,0	16	1,3	15	1,2	5	0,4	4	2	2	7	-	-	115
179	5,9	148	4,9	42	1,4	53	1,7	10	0,3	14	16	5	5	3	-	120
233	4,0	266	4,6	82	1,4	57	1,0	8	0,1	35	18	24	30	8	4	122
25	4,0	24	3,8	7	1,1	6	1,0	4	0,6	2	2	2	1	-	-	123
25	3,5	29	4,1	12	1,7	6	0,8	1	0,1	-	2	1	7	-	-	124
143	4,5	153	4,8	58	1,8	40	1,3	7	0,2	8	7	6	15	8	4	125
24	3,4	20	2,8	2	0,3	5	0,7	-	-	1	8	-	4	-	-	126
229	4,5	297	5,8	93	1,8	95	1,9	17	0,3	22	12	5	37	11	5	127
19	5,7	14	4,2	2	0,6	9	2,7	-	-	1	2	-	-	-	-	129
48	2,4	81	4,1	24	1,2	13	0,7	6	0,3	16	7	3	9	-	3	130
46	3,4	48	3,6	15	1,1	15	1,1	6	0,4	2	4	-	1	2	3	133
343	4,1	316	3,8	90	1,1	80	1,0	24	0,3	32	25	19	31	9	6	134
1534	4,3	1626	4,5	494	1,4	438	1,2	98	0,3	162	125	75	163	44	27	

7	2,9	5	2,1	1	0,4	-	-	2	0,8	-	-	-	-	1	1	111
207	5,2	239	6,0	51	1,3	82	2,1	7	0,2	32	19	9	28	8	3	112
160	5,5	156	5,3	45	1,5	30	1,0	15	0,5	14	14	3	29	2	4	117
4	1,3	13	4,2	1	0,3	1	0,3	2	0,7	4	1	1	3	-	-	120
175	3,9	288	6,4	66	1,5	83	1,8	16	0,4	16	16	8	69	9	8	123
35	3,3	42	3,9	14	1,3	15	1,4	5	0,5	1	2	1	2	-	2	128
7	1,9	13	3,5	1	0,3	8	2,1	-	-	1	-	-	2	1	-	129
12	2,3	24	4,6	5	1,0	7	1,3	4	0,8	3	1	1	2	-	1	131
177	4,4	179	4,4	51	1,3	44	1,1	12	0,3	21	15	7	15	7	7	132
24	4,7	15	2,9	6	1,2	3	0,6	2	0,4	2	1	-	1	-	-	135

Tabelle 2. Ergebnisse der Europawahl 1984

Schl.	Gemeinde	Briefwähler					Von den gültigen Stimmen der Briefwähler entfielen auf									
		ins- ge- samt	in % der Wahl- berech- tigten	Von den abgegebe- nen Stimmen waren ungültig	gültig		CSU		SPD		GRÜNE		F.D.P.		Sonstige	
		29	30	31	32	33	34	35	36	37	38	39	40	41	42	43

noch Regierungsbezirk

571 noch Lkr. Ansbach

229	Wolframs-Eschenbach, St.	44	2,9													
	Insgesamt	5607	4,7	61	1,1	5546	3247	58,5	1135	20,5	543	9,8	281	5,1	340	6,1

572 Lkr. Erlangen-Höchstadt

111	Adelsdorf	168	4,7	2	1,1	186	92	49,5	67	36,0	14	7,5	9	4,8	4	2,2
114	Aurachtal	33	2,3													
115	Baiersdorf, St.	220	4,8	3	1,4	217	98	45,2	64	29,5	18	8,3	27	12,4	10	4,6
119	Bubenreuth	338	10,9	3	0,9	335	198	59,1	72	21,5	33	9,9	15	4,5	17	5,1
120	Buckenhof	249	12,0	3	1,2	246	112	45,5	60	24,4	29	11,8	21	8,5	24	9,8
121	Eckental, M.	393	4,7	7	1,8	386	182	47,2	110	28,5	41	10,6	24	6,2	29	7,5
126	Gremsdorf	22	2,8													
127	Großenseebach	46	4,1	-	-	46	20	43,5	17	37,0	2	4,3	6	13,0	1	2,2
130	Hemhofen	126	4,5	-	-	126	68	54,0	20	15,9	15	11,9	11	8,7	12	9,5
131	Haroldsberg, M.	341	7,1	3	0,9	338	166	49,1	84	24,9	36	10,7	25	7,4	27	8,0
132	Herzogenaurach, St.	636	4,9	9	1,4	627	362	57,7	155	24,7	46	7,3	25	4,0	39	6,2
133	Heßdorf	58	3,3	-	-	58	30	51,7	19	32,8	7	12,1	2	3,4	-	-
135	Höchstädt/Misch, St.	496	6,4	14	2,8	482	315	65,4	89	18,5	36	7,5	18	3,7	24	5,0
137	Kalchreuth	108	6,1	-	-	108	47	43,5	51	47,2	6	5,6	1	0,9	3	2,8
139	Lonnerstadt, M.	18	1,5													
141	Marielfeld	98	8,6	-	-	98	52	53,1	12	12,2	17	17,3	12	12,2	5	5,1
142	Möhrendorf	148	6,2	3	2,0	145	69	47,6	40	27,6	18	12,4	10	6,9	8	5,5
143	Mühlhausen, M.	5	0,5													
147	Oberreichenbach	12	2,2													
149	Röttenbach	160	6,3	1	0,6	159	90	56,6	36	22,6	18	11,3	12	7,5	3	1,9
154	Spardorf	153	10,9	2	1,3	151	46	30,5	53	35,1	27	17,9	19	12,6	6	4,0
158	Uttendorf	298	8,7	4	1,3	294	138	46,9	68	23,1	58	19,7	20	6,8	10	3,4
159	Vestenbergsgreuth, M.	13	1,4													
160	Wachenroth, M.	7	0,7													
164	Weisendorf, M.	66	2,3	-	-	66	32	48,5	13	19,7	10	15,2	5	7,6	6	9,1
	Insgesamt	4232	5,6	55	1,3	4177	2183	52,3	1049	25,1	442	10,6	259	6,4	234	5,6

573 Lkr. Fürth

111	Ammerndorf, M.	42	4,3													
114	Cadolzburg, M.	336	5,5	5	1,5	331	158	47,7	98	29,6	30	9,1	23	6,9	22	6,6
115	Großhabersdorf	107	4,1													
120	Langensenn, St.	319	5,1	8	2,5	311	144	46,3	113	36,3	23	7,4	16	5,1	15	4,8
122	Oberasbach	503	6,9	7	0,9	496	411	82,6	214	43,9	95	19,3	30	6,0	46	9,3
123	Obermichelbach	66	5,3													
124	Paschenhof	88	7,4	2	2,3	86	53	61,6	20	23,3	5	5,8	3	3,5	5	5,8
125	Reichart, M.	353	5,8	8	2,3	345	155	44,9	99	28,7	51	14,8	20	5,8	20	5,8
126	Seukendorf	58	3,8	2	3,4	56	28	50,0	20	35,7	6	10,7	-	-	2	3,6
127	Stein, St.	744	7,4	7	0,9	737	395	53,6	208	28,2	50	6,8	26	3,5	38	7,9
129	Tuchenschwand	24	3,5													
130	Veitshausen	224	5,3	2	0,9	222	120	54,1	70	31,5	14	6,3	4	1,8	14	6,3
133	Wilhelmsdorf, M.	142	4,7	-	-	142	70	49,3	52	36,6	5	3,5	6	4,2	9	6,3
134	Zitzendorf, St.	1227	7,7	21	1,7	1206	565	46,8	449	37,2	80	6,6	59	4,9	53	4,4
	Insgesamt	4533	6,3	65	1,4	4468	2198	49,2	1432	32,1	382	8,5	195	4,4	260	5,8

574 Lkr. Nürnberger Land

111	Alfeld	9	1,1													
112	Altdorf b. Nürnberg, St.	522	8,9	5	1,0	517	286	55,3	110	21,3	46	8,9	32	6,2	43	8,3
117	Burgthann	287	4,3	2	0,7	285	128	44,9	90	31,6	30	10,5	19	6,7	18	6,3
120	Engelthal	20	2,3													
123	Faacht, M.	627	6,9	2	0,3	625	281	45,0	201	32,2	74	11,8	28	4,5	41	6,6
128	Heggenburg	101	3,8													
129	Hartenstein	23	2,3													
131	Hanfenfeld	39	2,6													
132	Herzbrunn, St.	569	6,4	6	1,1	563	325	57,7	132	23,4	41	7,3	34	6,0	31	5,5
135	Kirchensittenbach	63	4,1	1	1,6	62	35	56,5	11	17,7	10	16,1	5	8,1	1	1,6













Tabelle 2. Ergebnisse der Europawahl 1984

Schl.	Gemeinde	Wahl- berech- tigte	Wähler	Von den abgegebenen Stimmen waren						Von den gültigen Stimmen					
				ungültig			gültig			CSU		SPD		GRÜNE	
				Anzahl	%	Anzahl	%	Anzahl	%	Anzahl	%	Anzahl	%	Anzahl	%
				1	2	3	4	5	6	7	8	9	10	11	12

noch Regierungsbezirk

576 noch Lkr. Roth

113	Allersberg, M. . . . .	4978	2435	48,9	50	2,1	2385	1489	62,4	568	23,8	154	6,5
117	Büchenbach . . . . .	3125	1459	46,7	21	1,4	1438	689	47,9	493	34,3	114	7,9
121	Georgensgmünd . . . . .	4035	1884	46,7	35	1,9	1849	948	51,3	663	35,9	121	6,5
122	Greding, St. . . . .	4528	2742	60,6	60	2,2	2682	2174	81,1	274	10,2	94	3,5
126	Heideck, St. . . . .	3081	1740	56,5	37	2,1	1703	1280	75,2	236	13,9	85	5,0
127	Hilpoltstein, St. . . . .	7058	3748	53,1	81	2,2	3667	2625	71,6	583	15,9	227	6,2
128	Kammerstein . . . . .	1678	683	40,7	8	1,2	675	377	55,9	177	26,2	50	7,4
132	Schwanstetten, M. . . . .	4284	2040	47,6	33	1,6	2007	862	42,9	758	37,8	234	11,7
137	Rednitzhembach . . . . .	3990	2062	51,7	43	2,1	2019	973	48,2	721	35,7	160	7,9
141	Röttenbach . . . . .	1658	803	48,4	8	1,0	795	472	59,4	228	28,7	50	6,3
142	Rohr . . . . .	2085	964	46,2	12	1,2	952	612	64,3	216	22,7	42	4,4
143	Roth, St. . . . .	14233	6787	47,7	110	1,6	6677	3180	47,6	2453	36,7	497	7,4
147	Spalt, St. . . . .	3722	1783	47,9	31	1,7	1752	1190	67,9	352	20,1	102	5,8
148	Thalmässing, M. . . . .	3883	1414	36,4	25	1,8	1389	897	64,6	271	19,5	91	6,6
151	Wendelstein, M. . . . .	10445	5099	48,8	65	1,3	5034	2271	45,1	1816	36,1	461	9,2
	Insgesamt	76386	37487	49,1	642	1,7	36845	21132	57,4	10402	28,2	2540	6,9

577 Lkr. Weißenburg-Gunzenhausen

111	Absberg, M. . . . .	819	376	45,9	3	0,8	373	290	77,7	45	12,1	19	5,1
113	Alesheim . . . . .	711	323	45,4	8	2,5	315	233	74,0	38	12,1	27	8,6
114	Muhr a.See . . . . .	1193	568	47,6	8	1,4	560	315	56,3	123	22,0	52	9,3
115	Bergen . . . . .	776	430	55,4	3	0,7	427	340	79,6	63	14,8	10	2,3
120	Burgsalach . . . . .	757	400	52,8	11	2,8	389	294	75,6	53	13,6	7	1,8
122	Dittenheim . . . . .	1261	521	41,3	8	1,5	513	332	64,7	87	17,0	40	7,8
125	Ellingen, St. . . . .	2471	1196	48,4	23	1,9	1173	815	69,5	234	19,9	51	4,3
127	Ettenstatt . . . . .	611	276	45,2	11	4,0	265	197	74,3	40	15,1	14	5,3
133	Gnotzheim, M. . . . .	566	289	51,1	5	1,7	284	241	84,9	12	4,2	16	5,6
136	Gunzenhausen, St. . . . .	11626	5852	50,3	92	1,6	5760	3539	61,4	1449	25,2	328	5,7
138	Haundorf . . . . .	1426	511	35,8	7	1,4	504	342	67,9	89	17,7	25	5,0
140	Heidenheim, M. . . . .	1864	690	37,0	19	2,8	671	469	69,9	120	17,9	38	5,7
141	Höttingen . . . . .	808	423	52,4	15	3,5	408	293	71,8	71	17,4	23	5,6
148	Langenaltheim . . . . .	1732	631	36,4	7	1,1	624	326	52,2	216	34,6	52	8,3
149	Markt Berolzheim, M. . . . .	984	387	39,3	6	1,6	381	180	47,2	119	31,2	54	14,2
150	Meinheim . . . . .	645	282	43,7	2	0,7	280	202	72,1	44	15,7	29	10,4
151	Nennslingen, M. . . . .	975	347	35,6	4	1,2	343	257	74,9	39	11,4	14	4,1
158	Pappenheim, St. . . . .	3217	1495	46,5	22	1,5	1473	809	54,9	463	31,4	92	6,2
159	Pföfeld . . . . .	924	407	44,0	8	2,0	399	241	60,4	101	25,3	39	9,8
161	Pleinfeld, M. . . . .	4726	2131	45,1	46	2,2	2085	1432	68,7	437	21,0	101	4,8
162	Pölsingen . . . . .	1203	449	37,3	3	0,7	446	260	58,3	109	24,4	48	10,8
163	Raitenbuch . . . . .	716	330	46,1	2	0,6	328	301	91,8	10	3,0	7	2,1
168	Solnhofen . . . . .	1254	600	47,8	5	0,8	595	267	44,9	270	45,4	41	6,9
172	Theilenhofen . . . . .	739	241	32,6	8	3,3	233	172	73,8	36	15,5	10	4,3
173	Treuchtlingen, St. . . . .	9494	4174	44,0	61	1,5	4113	2129	51,8	1483	36,1	271	6,6
177	Weißenburg i.Bay., GKSt . . . . .	13565	6347	46,8	78	1,2	6269	3470	55,4	1927	30,7	380	6,1
179	Westheim . . . . .	908	475	52,3	28	5,9	447	331	74,0	49	11,0	41	9,2
	Insgesamt	65971	30151	45,7	493	1,6	29658	18077	61,0	7727	26,1	1829	6,2

nach Regierungsbezirken, Kreisen und Gemeinden

entfielen auf				Von den gültigen Stimmen der sonstigen Wahlvorschläge entfielen auf																		
F.D.P.		Sonstige		FRIEDEN		NPD		BP		ÖDP		FRAUEN		Zentrum		Mündige		EFP		EAP		Schl.
Anzahl	%	Anzahl	%	Anzahl	%	Anzahl	%	Anzahl	%	Anzahl	%	Anzahl	%	Anzahl	%	Anzahl	%	Anzahl	%	Anzahl	%	
13	14	15	16	17	18	19	20	21	22	23	24	25	26	27	28							

Mittelfranken

576

72	3,0	102	4,3	22	0,9	25	1,0	4	0,2	5	16	10	12	4	4	113
78	5,4	64	4,5	11	0,8	12	0,8	7	0,5	5	15	3	8	2	1	117
56	3,0	61	3,3	16	0,9	23	1,2	3	0,2	4	3	1	5	2	4	121
65	2,4	75	2,8	15	0,6	8	0,3	15	0,6	7	9	7	8	3	3	122
42	2,5	60	3,5	10	0,6	12	0,7	10	0,6	4	5	3	7	2	7	126
87	2,4	145	4,0	33	0,9	27	0,7	21	0,6	24	14	8	14	1	3	127
36	5,3	35	5,2	7	1,0	10	1,5	2	0,3	10	-	1	4	1	-	128
84	4,2	69	3,4	15	0,7	10	0,5	12	0,6	10	8	2	11	1	-	132
68	3,4	97	4,8	27	1,3	22	1,1	9	0,4	11	11	3	11	2	1	137
19	2,4	26	3,3	9	1,1	4	0,5	3	0,4	2	2	-	4	1	1	141
41	4,3	41	4,3	5	0,5	16	1,7	2	0,2	9	4	-	3	-	2	142
278	4,2	269	4,0	66	1,0	61	0,9	26	0,4	33	26	15	30	6	6	143
49	2,8	59	3,4	13	0,7	16	0,9	7	0,4	2	4	3	8	5	1	147
72	5,2	58	4,2	15	1,1	12	0,9	7	0,5	4	3	4	11	1	1	148
212	4,2	274	5,4	69	1,4	65	1,3	9	0,2	31	23	9	51	13	4	151
1292	3,5	1479	4,0	341	0,9	335	0,9	140	0,4	163	149	73	193	46	39	

577

11	2,9	8	2,1	2	0,5	-	-	-	-	1	2	1	2	-	-	111
5	1,6	12	3,8	4	1,3	3	1,0	2	0,6	-	1	-	-	-	2	113
42	7,5	28	5,0	4	0,7	11	2,0	1	0,2	3	5	2	1	1	-	114
6	1,4	8	1,9	2	0,5	5	1,2	-	-	-	-	1	-	-	-	115
6	1,5	29	7,5	11	2,8	4	1,0	2	0,5	5	3	2	2	-	-	120
16	3,1	38	7,4	4	0,8	17	3,3	4	0,8	4	4	1	2	1	1	122
33	2,8	40	3,4	13	1,1	8	0,7	4	0,3	-	5	7	2	-	1	125
9	3,4	5	1,9	-	-	1	0,4	1	0,4	2	-	-	-	1	-	127
7	2,5	8	2,8	2	0,7	6	2,1	-	-	-	-	-	-	-	-	133
217	3,8	227	3,9	69	1,2	49	0,9	18	0,3	26	24	13	23	2	3	136
31	6,2	17	3,4	4	0,8	6	1,2	1	0,2	2	2	-	1	1	-	138
21	3,1	23	3,4	7	1,0	2	0,3	1	0,1	2	-	4	6	-	1	140
3	0,7	18	4,4	7	1,7	4	1,0	4	1,0	2	-	-	-	-	1	141
19	3,0	11	1,8	4	0,6	2	0,3	1	0,2	1	2	-	1	-	-	148
13	3,4	15	3,9	1	0,3	1	0,3	1	0,3	2	1	6	3	-	-	149
4	1,4	1	0,4	-	-	-	-	-	-	-	-	1	-	-	-	150
15	4,4	18	5,2	3	0,9	11	3,2	1	0,3	-	1	-	2	-	-	151
46	3,1	63	4,3	13	0,9	27	1,8	7	0,5	3	3	1	5	2	2	158
5	1,3	13	3,3	8	2,0	2	0,5	1	0,3	1	-	-	1	-	-	159
45	2,2	70	3,4	21	1,0	17	0,8	11	0,5	2	8	3	4	3	1	161
12	2,7	17	3,8	5	1,1	1	0,2	2	0,4	-	3	6	-	-	-	162
2	0,6	8	2,4	1	0,3	2	0,6	1	0,3	-	1	3	-	-	-	163
6	1,0	11	1,8	2	0,3	1	0,2	1	0,2	-	2	-	5	-	-	168
7	3,0	8	3,4	2	0,9	3	1,3	-	-	-	3	-	-	-	-	172
97	2,4	133	3,2	44	1,1	24	0,6	5	0,1	12	17	5	20	4	2	173
238	3,8	254	4,1	101	1,6	46	0,7	17	0,3	23	28	17	9	9	4	177
10	2,2	16	3,6	2	0,4	2	0,4	1	0,2	4	3	3	1	-	-	179
926	3,1	1099	3,7	336	1,1	255	0,9	87	0,3	95	118	76	90	24	18	

Tabelle 2. Ergebnisse der Europawahl 1984

Schl.	Gemeinde	Briefwähler					Von den gültigen Stimmen der Briefwähler entfielen auf												
		ins-	in %	der	Von den abgege-		CSU	SPD	GRÜNE	F.D.P.	Sonstige								
		ge-	Wahl-	nen	Stimmen waren														
		samt-	berech-	ungültig	gültig														
		!tigten	Anzahl!	%	Anzahl!	Anzahl!	%	Anzahl!	%	Anzahl!	%	Anzahl!	%	Anzahl!	%	Anzahl!	%	Anzahl!	%
		29	30	31	32	33	34	35	36	37	38	39	40	41	42	43			

noch Regierungsbezirk

576 noch Lkr. Roth

113	Allersberg, M. . . . .	350	7,0	22	6,3	328	208	63,4	79	24,1	18	5,5	9	2,7	14	4,3
117	Büchenbach . . . . .	153	4,9	-	-	153	64	41,8	53	34,6	25	16,3	9	5,9	2	1,3
121	Georgensgmünd . . . . .	162	4,0													
122	Greding, St. . . . .	307	6,8	8	2,6	299	242	80,9	32	10,7	7	2,3	7	2,3	11	3,7
126	Heideck, St. . . . .	221	7,2	1	0,5	220	146	66,4	34	15,5	23	10,5	4	1,8	13	5,9
127	Hilpoltstein, St. . . . .	483	6,8	5	1,0	478	330	69,0	76	15,9	31	6,5	20	4,2	21	4,4
128	Kammerstein . . . . .	52	3,1													
132	Schwanstetten, M. . . . .	306	7,1	5	1,6	301	126	41,9	103	34,2	45	15,0	14	4,7	13	4,3
137	Rednitzhembach . . . . .	321	8,0	8	2,5	313	161	51,4	89	28,4	25	8,0	14	4,5	24	7,7
141	Röttenbach . . . . .	35	2,1													
142	Rohr . . . . .	56	2,7													
143	Roth, St. . . . .	867	6,1	11	1,3	856	426	49,8	252	29,4	90	10,5	48	5,6	40	4,7
147	Spalt, St. . . . .	212	5,7	-	-	212	138	65,1	55	25,9	8	3,8	4	1,9	7	3,3
148	Thalmässing, M. . . . .	88	2,3	4	4,5	84	53	63,1	18	21,4	4	4,8	5	6,0	4	4,8
151	Wendelstein, M. . . . .	662	6,3	9	1,4	653	335	51,3	183	28,0	51	7,8	32	4,9	52	8,0
	Insgesamt	4599	6,0	77	1,7	4522	2624	58,0	1130	25,0	362	8,0	182	4,0	224	5,0

577 Lkr. Weißenburg-Gunzenhausen

111	Absberg, M. . . . .	38	4,6													
113	Alesheim . . . . .	10	1,4													
114	Muhr a.See . . . . .	52	4,4													
115	Bergen . . . . .	7	0,9													
120	Burgsalach . . . . .	6	0,8													
122	Dittenheim . . . . .	10	0,8													
125	Ellingen, St. . . . .	140	5,7													
127	Ettenstatt . . . . .	9	1,5													
133	Gnotzheim, M. . . . .	13	2,3													
136	Gunzenhausen, St. . . . .	1086	9,3	10	0,9	1076	738	68,6	183	17,0	56	5,2	46	4,3	53	4,9
138	Haundorf . . . . .	19	1,3													
140	Heidenheim, M. . . . .	50	2,7													
141	Höttingen . . . . .	10	1,2													
148	Langenaltheim . . . . .	29	1,7													
149	Markt Berolzheim, M. . . . .	18	1,8													
150	Meinheim . . . . .	15	2,3													
151	Nennslingen, M. . . . .	16	1,6													
158	Pappenheim, St. . . . .	109	3,4													
159	Pföfeld . . . . .	16	1,7													
161	Pleinfeld, M. . . . .	96	2,0	4	4,2	92	60	65,2	15	16,3	5	5,4	6	6,5	6	6,5
162	Polsingen . . . . .	20	1,7													
163	Raitenbuch . . . . .	10	1,4													
168	Solnhofen . . . . .	38	3,0													
172	Theilenhofen . . . . .	5	0,7													
173	Treuchtlingen, St. . . . .	400	4,2	17	4,3	383	201	52,5	102	26,6	32	8,4	18	4,7	30	7,8
177	Weißenburg i.Bay., GKSt . . . . .	944	7,0	9	1,0	935	548	58,6	233	24,9	51	5,5	40	4,3	63	6,7
179	Westheim . . . . .	13	1,4													
	Insgesamt	3179	4,8	45	1,4	3134	1928	61,5	661	21,1	219	7,0	143	4,6	183	5,8



nach Regierungsbezirken, Kreisen und Gemeinden

Veränderung des Gesamtergebnisses gegenüber der EuW 1979							Veränderung des Gesamtergebnisses gegenüber der BW 1983							
Wahl- beteili- gung	un- gültige Stimmen	CSU	SPD	GRÜNE	F.D.P.	Sonstige	Wahl- beteili- gung	un- gültige Stimmen	CSU	SPD	GRÜNE	F.D.P.	Sonstige	Schl.
Prozentpunkte							Prozentpunkte							
44	45	46	47	48	49	50	51	52	53	54	55	56	57	

Mittelfranken

576

9,9-	1,3	5,5-	2,0-	4,1	0,2-	3,6	42,1-	1,4	3,2-	0,8-	2,2	2,0-	3,8	113
10,4-	0,8	10,9-	1,7	5,6	0,2-	3,9	43,4-	0,9	9,1-	2,8	3,1	0,7-	3,8	117
8,6-	1,3	6,2-	0,4-	4,1	0,5-	2,9	42,6-	0,9	3,3-	0,8	1,8	1,8-	2,5	121
12,1-	1,5	1,3-	2,5-	2,0	0,7-	2,5	33,4-	1,5	1,1-	0,8-	1,4	1,8-	2,3	122
15,3-	1,3	6,2-	0,8-	3,3	1,0	3,0	35,8-	1,5	3,2-	0,6-	2,1	1,2-	3,1	126
12,8-	1,4	6,5-	0,8-	4,1	0,2-	3,4	38,7-	1,5	1,9-	1,0-	1,5	2,0-	3,5	127
17,3-	0,5	5,8-	4,1-	5,4	0,0	4,5	48,8-	0,4	6,8-	0,4-	3,4	0,8-	4,6	128
9,3-	1,3	4,9-	5,2-	9,1	2,0-	2,9	44,2-	1,2	6,7-	0,4	6,0	2,1-	2,5	132
6,8-	1,1	6,0-	1,5-	4,7	1,3-	4,1	39,8-	1,6	2,7-	0,3-	2,4	2,9-	3,5	137
16,1-	0,3	7,9-	0,3	4,9	0,1	2,7	43,7-	0,1-	7,1-	2,0	3,6	1,0-	2,6	141
12,9-	0,7	6,9-	0,2	2,1	0,5	4,1	43,7-	0,7	7,3-	4,0	1,0	0,7-	3,0	142
11,4-	0,5	6,0-	0,4-	4,2	1,3-	3,4	41,6-	0,6	5,2-	0,4	2,9	1,5-	3,3	143
12,8-	0,8	7,8-	1,2	4,1	0,0	2,5	42,9-	1,2	4,8-	0,7	2,4	0,9-	2,5	147
7,5-	1,5	5,0-	2,5-	4,0	0,1	3,5	46,8-	0,9	2,1-	1,4-	2,7	2,7-	3,7	148
8,9-	0,6	6,0-	2,9-	5,8	1,7-	4,8	42,1-	0,6	6,0-	0,7	3,5	3,1-	4,8	151
10,8-	0,9	6,3-	0,9-	4,5	0,7-	3,4	41,4-	0,9	4,0-	0,1	2,5	1,9-	3,3	

577

12,7-	0,2-	0,5-	4,2-	3,7	0,6-	1,5	42,7-	0,3	2,0	1,4-	2,4	4,8-	1,7	111
14,7-	2,3	12,3-	0,8	8,1	0,4	3,1	45,3-	1,6	0,6-	1,1-	3,0	3,5-	2,4	113
8,8-	0,6	0,1	8,6-	6,1	2,2-	4,7	41,1-	0,4	1,8-	7,8-	4,1	1,4	4,2	114
12,1-	0,1	0,8-	0,1-	1,1	1,4-	1,3	35,1-	0,1	0,5-	0,1	0,7	1,3-	1,0	115
7,1-	1,9	8,6-	1,6	0,4	0,4-	7,0	35,1-	2,0	0,8-	1,2-	0,5-	3,3-	5,9	120
15,0-	0,8	11,5-	0,4	4,9	0,8-	7,1	46,4-	0,5	3,8-	1,0-	0,9	2,3-	6,2	122
21,8-	1,1	3,8-	2,2-	2,7	0,3	3,0	43,9-	0,8	3,0-	0,0	1,9	1,8-	2,9	125
16,7-	4,0	13,3-	4,9	4,7	1,7	1,9	44,2-	3,6	4,1-	1,3	3,4	2,6-	1,9	127
10,0-	0,8	4,4-	3,7-	5,0	0,6	2,5	36,7-	1,5	1,2-	4,6-	4,2	1,0-	2,6	133
10,7-	0,9	0,2	4,5-	2,9	1,8-	3,3	37,8-	0,9	5,0	6,6-	0,8	2,5-	3,2	136
13,0-	0,0	4,7-	3,1	2,4	3,8-	3,2	49,0-	0,4	3,6-	0,9-	2,1	0,2-	2,8	138
8,5-	2,3	4,0-	0,6-	2,2	0,6-	3,0	48,0-	1,7	3,3-	0,1-	3,2	2,3-	2,5	140
10,1-	3,1	6,7-	0,9	3,4	0,4-	2,6	37,5-	2,7	4,2-	0,0	2,2	1,7-	3,6	141
14,1-	0,9	0,6-	8,0-	6,1	1,1	1,2	46,8-	0,2	0,6-	0,9-	2,4	2,5-	1,4	148
10,1-	1,6	13,1-	0,8-	11,4	0,1	2,4	46,3-	0,7	11,5-	2,5	6,4	0,4-	2,9	149
20,2-	1,3-	7,4-	0,2	7,0	0,1	0,1	45,2-	0,5	2,6	1,6-	4,2	4,3-	1,0-	150
15,7-	0,6	7,7-	0,6	3,3	0,7-	4,6	50,5-	0,8	1,1-	0,1-	2,2	4,3-	3,4	151
10,4-	1,1	4,2-	1,4-	3,5	1,5-	3,6	40,1-	0,4	3,6-	0,2	2,8	3,0-	3,5	158
8,7-	1,6	4,3-	2,9-	6,6	2,1-	2,9	41,5-	0,9	5,2-	0,5	4,8	3,0-	3,0	159
12,8-	1,4	6,8-	1,4	3,1	0,6-	3,0	43,6-	1,4	1,3-	1,0-	1,6	1,8-	2,6	161
7,9-	0,1-	10,3-	1,1	7,0	1,5-	3,6	47,8-	0,7-	10,0-	2,8	6,2	2,7-	3,7	162
20,8-	0,8-	3,3-	0,2	1,4	0,4	1,2	47,1-	0,0	3,1	3,3-	0,0	1,7-	1,8	163
12,2-	0,3	2,4-	2,3-	5,3	1,9-	1,1	39,0-	0,4	1,7-	0,2	1,9	1,8-	1,4	168
24,4-	2,0	3,7-	1,2-	2,5	0,5-	2,9	56,2-	2,7	1,3	1,4	0,0	4,4-	1,7	172
12,5-	1,0	2,3-	3,1-	3,8	1,1-	2,7	43,1-	0,7	2,1-	0,8-	1,8	1,5-	2,7	173
12,7-	0,5	2,9-	3,8-	3,6	0,3-	3,4	40,8-	0,6	0,7	2,7-	1,2	2,6-	3,5	177
7,8-	5,3	10,7-	1,3	7,0	0,4-	2,9	38,2-	4,0	0,9-	2,5-	3,1	3,0-	3,4	179
12,4-	0,9	3,4-	2,5-	3,8	0,9-	3,1	42,0-	0,8	0,4-	2,1-	1,8	2,3-	3,0	

Tabelle 2. Ergebnisse der Europawahl 1984

Schl.	Gemeinde	Wahl- berech- tigte	Wähler	Von den abgegebenen		Von den gültigen Stimmen					
				Stimmen waren		CSU	SPD	GRÜNE			
				ungültig	gültig						
				Anzahl	Anzahl	%	Anzahl	%	Anzahl	Anzahl	%
1	2	3	4	5	6	7	8	9	10	11	12

Regierungsbezirk

Kreisfreie Städte

661	Aschaffenburg . . . . .	45776	21423	46,8	379	1,8	21044	11637	55,3	6436	30,6	1496	7,1
662	Schweinfurt . . . . .	41289	22830	55,3	325	1,4	22505	10411	46,3	9068	40,3	1279	5,7
663	Würzburg . . . . .	91189	47203	51,8	565	1,2	46638	24547	52,6	13894	29,8	3741	8,0
	Insgesamt	178254	91456	51,3	1269	1,4	90187	46595	51,7	29398	32,6	6516	7,2

671 Lkr. Aschaffenburg

111	Alzenau i.Ufr., St. . .	11372	5740	50,5	78	1,4	5662	3167	55,9	1580	27,9	514	9,1
112	Bessenbach . . . . .	3521	1413	40,1	40	2,8	1373	869	63,3	385	28,0	58	4,2
113	Blankenbach . . . . .	910	409	44,9	7	1,7	402	292	72,6	73	18,2	19	4,7
114	Karlstein a.Main . . .	5295	2602	49,1	59	2,3	2543	1401	55,1	729	28,7	250	9,8
119	Geiselbach . . . . .	1201	581	48,4	9	1,5	572	402	70,3	108	18,9	21	3,7
120	Glattbach . . . . .	2463	1046	42,5	15	1,4	1031	666	64,6	201	19,5	76	7,4
121	Goldbach . . . . .	6782	3229	47,6	38	1,2	3191	2112	66,2	681	21,3	194	6,1
122	Großostheim, M. . . .	9665	4455	46,1	81	1,8	4374	2482	56,7	1369	31,3	292	6,7
124	Haibach . . . . .	5900	2950	50,0	62	2,1	2888	1561	54,1	941	32,6	206	7,1
126	Heigenbrücken . . . .	1751	1012	57,8	21	2,1	991	533	53,8	385	38,8	31	3,1
127	Heimbuchenthal . . . .	1539	574	37,3	8	1,4	566	392	69,3	125	22,1	24	4,2
128	Heinrichsthal . . . . .	664	288	43,4	9	3,1	279	192	68,8	56	20,1	13	4,7
130	Hösbach . . . . .	8859	3841	43,4	58	1,5	3783	2235	59,1	1097	29,0	229	6,1
133	Johannesberg . . . . .	2583	1165	45,1	24	2,1	1141	694	60,8	267	23,4	95	8,3
134	Kahl a.Main . . . . .	5658	3162	55,9	91	2,9	3071	1567	51,0	1026	33,4	246	8,0
135	Kleinkahl . . . . .	1187	489	41,2	6	1,2	483	381	78,9	63	13,0	16	3,3
136	Kleinostheim . . . . .	5368	2664	49,6	41	1,5	2623	1646	62,8	585	22,3	215	8,2
138	Krombach . . . . .	1292	510	39,5	8	1,6	502	344	68,5	110	21,9	28	5,6
139	Laufach . . . . .	3305	1506	45,6	19	1,3	1487	918	61,7	393	26,4	80	5,4
140	Mainaschaff . . . . .	5027	2190	43,6	33	1,5	2157	1121	52,0	756	35,0	126	5,8
141	Mespelbrunn . . . . .	1618	568	35,1	6	1,1	562	398	70,8	97	17,3	31	5,5
143	Mömbris, M. . . . .	8093	3937	48,6	54	1,4	3883	2741	70,6	690	17,8	212	5,5
148	Rothenbuch . . . . .	1206	592	49,1	10	1,7	582	254	43,6	275	47,3	30	5,2
150	Sailauf . . . . .	2432	1061	43,6	29	2,7	1032	616	59,7	323	31,3	57	5,5
152	Schöllkrippen, M. . . .	2320	1134	48,9	18	1,6	1116	797	71,4	173	15,5	77	6,9
153	Sommerkahl . . . . .	767	313	40,8	4	1,3	309	192	62,1	90	29,1	19	6,1
155	Stockstadt a.Main . . .	4579	2381	52,0	40	1,7	2341	1268	54,2	813	34,7	137	5,9
156	Waldaschaff . . . . .	2703	1128	41,7	34	3,0	1094	600	54,8	380	34,7	55	5,0
157	Weibersbrunn . . . . .	1413	520	36,8	7	1,3	513	263	51,3	193	37,6	21	4,1
159	Westerngrund . . . . .	1202	491	40,8	3	0,6	488	390	79,9	62	12,7	16	3,3
160	Dammach . . . . .	1388	498	35,9	9	1,8	489	282	57,7	159	32,5	14	2,9
162	Wiesen . . . . .	804	343	42,7	6	1,7	337	233	69,1	74	22,0	16	4,7
	Insgesamt	112867	52792	46,8	927	1,8	51865	31009	59,8	14259	27,5	3418	6,6

672 Lkr. Bad Kissingen

111	Aura a.d.Saale . . . . .	584	245	42,0	7	2,9	238	169	71,0	47	19,7	7	2,9
112	Bad Bocklet, M. . . . .	2857	1505	52,7	25	1,7	1480	1092	73,8	260	17,6	56	3,8
113	Bad Brückenau, St. . . .	4749	2476	52,1	28	1,1	2448	1483	60,6	517	21,1	185	7,6
114	Bad Kissingen, GKSt. . .	17346	10123	58,4	139	1,4	9984	6283	62,9	2168	21,7	476	4,8
117	Burkardroth, M. . . . .	5635	2621	46,5	23	0,9	2598	2122	81,7	282	10,9	75	2,9
121	Elfershausen, M. . . . .	2220	1179	53,1	16	1,4	1163	840	72,2	194	15,8	66	5,7
122	Euerdorf, M. . . . .	1170	688	58,8	11	1,6	677	424	62,6	197	29,1	26	3,8
124	Fuchstadt . . . . .	1118	542	48,5	6	1,1	536	448	83,6	48	9,0	18	3,4
126	Geroda, M. . . . .	728	273	37,5	5	1,8	268	182	67,9	62	23,1	13	4,9
127	Hammelburg, St. . . . .	9138	5038	55,1	73	1,4	4965	3499	70,5	851	17,1	236	4,8
131	Maßbach, M. . . . .	3494	1805	51,7	24	1,3	1781	1006	56,5	575	32,3	78	4,4
134	Motten . . . . .	1281	687	53,6	4	0,6	683	575	84,2	53	7,8	22	3,2
135	Münnerstadt, St. . . . .	5904	3228	54,7	41	1,3	3187	2449	76,8	428	13,4	136	4,3
136	Nüdlingen . . . . .	2730	1268	46,4	33	2,6	1235	785	63,6	332	26,9	47	3,8
138	Oberleichtersbach . . . .	1333	697	52,3	10	1,4	687	544	79,2	70	10,2	32	4,7
139	Oberthulba, M. . . . .	3064	1539	50,2	32	2,1	1507	1107	73,5	255	16,9	49	3,3
140	Oerlenbach . . . . .	3528	1939	55,0	12	0,6	1927	1429	74,2	310	16,1	83	4,3
142	Ramsthal . . . . .	861	382	44,4	5	1,3	377	249	66,0	100	26,5	14	3,7
143	Rannungen . . . . .	834	570	68,3	4	0,7	566	502	88,7	21	3,7	16	2,8
145	Riedenbach . . . . .	735	361	49,1	7	1,9	354	268	75,7	50	14,1	15	4,2
149	Schöndra, M. . . . .	1147	547	47,7	4	0,7	543	470	86,6	32	5,9	15	2,8

nach Regierungsbezirken, Kreisen und Gemeinden

entfielen auf				Von den gültigen Stimmen der sonstigen Wahlvorschläge entfielen auf												
F.D.P.		Sonstige		FRIEDEN	NPD	BP	ÖDP	FRAUEN	Zentrum	Mündige Bürger	EFP	EAP	Schl.			
Anzahl	%	Anzahl	%	Anzahl	%	Anzahl	%	Anzahl	Anzahl	Anzahl	Anzahl	Anzahl	Anzahl			
13	14	15	16	17	18	19	20	21	22	23	24	25	26	27	28	

Unterfranken

675	3,2	800	3,8	235	1,1	202	1,0	62	0,3	59	87	68	39	27	21	661
753	3,3	994	4,4	294	1,3	326	1,4	58	0,3	107	86	31	51	24	17	662
2287	4,9	2169	4,7	575	1,2	412	0,9	172	0,4	354	213	184	119	89	51	663
3715	4,1	3963	4,4	1104	1,2	940	1,0	292	0,3	520	386	283	209	140	89	

671

228	4,0	173	3,1	66	1,2	29	0,5	15	0,3	9	20	10	13	5	6	111
18	1,3	43	3,1	6	0,4	13	0,9	7	0,5	3	5	5	3	7	1	112
11	2,7	7	1,7	-	-	-	-	1	0,2	1	-	5	-	-	-	113
79	3,1	84	3,3	18	0,7	16	0,6	10	0,4	2	11	12	4	7	4	114
16	2,8	25	4,4	6	1,0	4	0,7	3	0,5	2	4	4	1	1	-	119
44	4,3	44	4,3	10	1,0	5	0,5	4	0,4	1	10	6	4	3	1	120
99	3,1	105	3,3	26	0,8	27	0,8	10	0,3	21	10	2	4	3	2	121
71	1,6	160	3,7	35	0,8	43	1,0	14	0,3	14	25	8	14	6	1	122
83	2,9	97	3,4	25	0,9	22	0,8	8	0,3	13	10	9	5	5	-	124
15	1,5	27	2,7	8	0,8	3	0,3	1	0,1	5	2	2	3	1	2	126
10	1,8	15	2,7	4	0,7	2	0,4	1	0,2	2	2	2	-	1	1	127
10	3,6	8	2,9	2	0,7	3	1,1	2	0,7	-	1	-	-	-	-	128
75	2,0	147	3,9	37	1,0	23	0,6	9	0,2	14	25	18	12	4	5	130
45	3,9	40	3,5	7	0,6	5	0,4	5	0,4	9	4	2	3	3	2	133
99	3,2	133	4,3	37	1,2	28	0,9	11	0,4	7	16	4	11	14	5	134
7	1,4	16	3,3	2	0,4	4	0,8	2	0,4	2	1	3	1	1	-	135
94	3,6	83	3,2	18	0,7	10	0,4	10	0,4	10	13	13	2	4	3	136
7	1,4	13	2,6	4	0,8	2	0,4	2	0,4	1	3	-	1	-	-	138
43	2,9	53	3,6	10	0,7	9	0,6	5	0,3	5	8	9	3	2	2	139
74	3,4	80	3,7	26	1,2	20	0,9	5	0,2	10	4	5	4	4	2	140
11	2,0	25	4,4	1	0,2	8	1,4	2	0,4	2	2	9	-	1	-	141
93	2,4	147	3,8	27	0,7	25	0,6	19	0,5	8	18	31	8	7	4	143
13	2,2	10	1,7	4	0,7	2	0,3	-	-	-	-	1	3	-	-	148
14	1,4	22	2,1	4	0,4	6	0,6	3	0,3	1	4	2	1	-	1	150
32	2,9	37	3,3	7	0,6	5	0,4	2	0,2	3	5	11	2	1	1	152
3	1,0	5	1,6	-	-	1	0,3	1	0,3	-	1	-	2	-	-	153
56	2,4	67	2,9	30	1,3	11	0,5	5	0,2	4	5	4	4	2	2	155
22	2,0	37	3,4	11	1,0	9	0,8	4	0,4	5	1	-	2	3	2	156
8	1,6	28	5,5	12	2,3	7	1,4	2	0,4	-	2	1	-	2	2	157
9	1,8	11	2,3	2	0,4	3	0,6	-	0,6	-	2	-	1	-	-	159
6	1,2	28	5,7	7	1,4	12	2,5	3	0,6	-	2	2	1	-	1	160
2	0,6	12	3,6	3	0,9	-	-	-	-	3	3	3	-	-	-	162
1397	2,7	1782	3,4	455	0,9	357	0,7	169	0,3	157	219	183	112	80	50	

672

6	2,5	9	3,8	1	0,4	3	1,3	1	0,4	-	-	2	1	1	-	111
38	2,6	34	2,3	5	0,3	8	0,5	4	0,3	5	3	4	3	2	-	112
156	6,4	107	4,4	18	0,7	22	0,9	10	0,4	18	12	12	3	10	2	113
589	5,9	468	4,7	119	1,2	101	1,0	50	0,5	36	37	44	29	39	13	114
40	1,5	79	3,0	9	0,3	18	0,7	21	0,8	1	7	7	12	2	2	117
34	2,9	39	3,4	10	0,9	4	0,3	7	0,6	5	5	-	5	2	1	121
15	2,2	15	2,2	2	0,3	5	0,7	1	0,1	1	2	-	2	2	-	122
13	2,4	9	1,7	3	0,6	3	0,6	-	-	-	2	-	1	-	-	124
4	1,5	7	2,6	-	-	2	0,7	3	1,1	1	-	-	1	-	-	126
191	3,8	188	3,8	53	1,1	34	0,7	27	0,5	10	24	13	12	12	3	127
74	4,2	48	2,7	9	0,5	22	1,2	3	0,2	4	4	1	5	-	-	131
15	2,2	18	2,6	2	0,3	8	1,2	-	-	3	2	1	-	2	-	134
84	2,6	90	2,8	21	0,7	17	0,5	13	0,4	9	18	7	2	1	2	135
35	2,8	36	2,9	7	0,6	5	0,4	2	0,2	6	7	4	2	2	1	136
18	2,6	23	3,3	5	0,7	5	0,7	4	0,6	-	2	1	5	1	-	138
60	4,0	36	2,4	11	0,7	3	0,2	7	0,5	4	8	2	1	-	-	139
45	2,3	60	3,1	13	0,7	12	0,6	7	0,4	1	11	6	7	2	1	140
7	1,9	7	1,9	1	0,3	-	-	2	0,5	-	1	-	2	-	1	142
11	1,9	16	2,8	7	1,2	3	0,5	2	0,4	-	-	-	3	-	1	143
6	1,7	15	4,2	3	0,8	3	0,8	3	0,8	2	2	-	2	-	-	145
13	2,4	13	2,4	-	-	4	0,7	2	0,4	-	2	3	1	1	-	149

Regierungsbezirk

661	Aschaffenburg . . . . .	3298	7,2	32	1,0	3266	1926	59,0	748	22,9	289	8,8	116	3,6	187	5,7
662	Schweinfurt . . . . .	3641	8,8	35	1,0	3606	1903	52,8	1153	32,0	203	5,6	160	4,4	187	5,2
663	Würzburg . . . . .	10645	11,7	112	1,1	10533	6168	58,6	2468	23,4	847	8,0	529	5,0	521	4,9
	Insgesamt	17584	9,9	179	1,0	17405	9997	57,4	4369	25,1	1339	7,7	805	4,6	895	5,1

111	Alzenau i.Ufr., St. . .	459	4,0	3	0,7	456	238	52,2	123	27,0	60	13,2	16	3,5	19	4,2
112	Bessenbach . . . . .	87	2,5	1	1,1	86	48	55,8	26	30,2	5	5,8	5	5,8	2	2,3
113	Blankenbach . . . . .	14	1,5													
114	Karlstein a.Main . . . .	230	4,3	6	2,6	224	116	51,8	51	22,8	30	13,4	6	2,7	21	9,4
119	Geiselbach . . . . .	37	3,1													
120	Glatthach . . . . .	136	5,5	1	0,7	135	89	65,9	25	18,5	7	5,2	5	3,7	9	6,7
121	Goldbach . . . . .	463	6,8	2	0,4	461	311	67,5	77	16,7	36	7,8	16	3,5	21	4,6
122	Großostheim, M. . . . .	483	5,0	20	4,1	463	261	56,4	109	23,5	48	10,4	11	2,4	34	7,3
124	Haibach . . . . .	380	6,4	5	1,3	375	221	58,9	79	21,1	34	9,1	10	2,7	31	8,3
126	Heigenbrücken . . . . .	65	3,7													
127	Heimbuchenthal . . . . .	47	3,1													
128	Heinrichsthal . . . . .	9	1,4													
130	Hösbach . . . . .	395	4,5	3	0,8	392	227	57,9	104	26,5	28	7,1	10	2,6	23	5,9
133	Johannesberg . . . . .	99	3,8	-	-	99	46	46,5	18	18,2	15	15,2	12	12,1	8	8,1
134	Kahl a.Main . . . . .	436	7,7	11	2,5	425	214	50,4	143	33,6	28	6,6	14	3,3	26	6,1
135	Kleinkahl . . . . .	12	1,0													
136	Kleinostheim . . . . .	356	6,6	3	0,8	353	229	64,9	62	17,6	26	7,4	15	4,2	21	5,9
138	Krombach . . . . .	14	1,1													
139	Laufach . . . . .	190	5,7													
140	Mainaschaff . . . . .	265	5,3	-	-	265	141	53,2	81	30,6	25	9,4	9	3,4	9	3,4
141	Mespeibrunn . . . . .	72	4,4													
143	Mömbris, M. . . . .	233	2,9	-	-	233	133	57,1	41	17,6	32	13,7	23	9,9	4	1,7
148	Rothensbuch . . . . .	47	3,9													
150	Sailauf . . . . .	39	1,6													
152	Schöllkrippen, M. . . . .	104	4,5													
153	Sommerkahl . . . . .	9	1,2													
155	Stockstadt a.Main . . . .	375	8,2	2	0,5	373	213	57,1	110	29,5	19	5,1	11	2,9	20	5,4
156	Waldaschaff . . . . .	84	3,1													
157	Weibersbrunn . . . . .	60	4,2													
159	Westerngrund . . . . .	20	1,7													
160	Dammbach . . . . .	11	0,8													
162	Wiesen . . . . .	17	2,1													
	Insgesamt	5248	4,6	71	1,4	5177	3007	58,1	1248	24,1	448	8,7	185	3,6	289	5,6

[illegible]

nach Regierungsbezirken, Kreisen und Gemeinden

Veränderung des Gesamtergebnisses gegenüber der EuW 1979								Veränderung des Gesamtergebnisses gegenüber der BW 1983							
Wahl- beteili- gung	un- gültige Stimmen	CSU	SPD	GRÜNE	F.D.P.	Sonstige		Wahl- beteili- gung	un- gültige Stimmen	CSU	SPD	GRÜNE	F.D.P.	Sonstige	Schl.
Prozentpunkte								Prozentpunkte							
44	45	46	47	48	49	50		51	52	53	54	55	56	57	

Unterfranken

10,8-	0,6	1,6-	3,8-	3,5	1,3-	3,2		38,8-	0,8	1,7	3,4-	1,3	2,6-	3,0	661
6,7-	0,4	1,8-	2,6-	2,1	1,5-	3,9		32,9-	0,6	0,9-	0,8-	1,1	3,0-	3,5	662
8,8-	0,5	4,1-	2,8-	4,3	1,4-	4,0		35,6-	0,5	0,3	4,0-	1,8	2,1-	4,0	663
8,9-	0,5	3,0-	3,0-	3,6	1,4-	3,8		35,8-	0,6	0,3	3,0-	1,5	2,4-	3,6	
10,0-	0,3	5,8-	2,8-	6,2	0,1-	2,5		40,3-	0,2	2,6-	0,7-	3,5	2,9-	2,7	111
9,1-	2,0	5,1-	2,5	2,0	1,9-	2,5		47,4-	1,6	1,2-	0,3	0,7	2,3-	2,4	112
17,0-	0,0	0,3	3,9-	2,7	0,4-	1,1		44,8-	1,1	4,4	4,1-	0,8	2,0-	0,8	113
13,4-	1,3	3,8-	4,8-	6,9	1,0-	2,7		40,7-	1,3	1,5-	2,8-	4,1	2,8-	3,1	114
14,5-	0,6	6,1-	0,2-	2,2	0,9	3,4		40,6-	0,8	2,5-	0,9-	0,4	0,5-	3,5	119
17,9-	0,1-	0,8	10,2-	4,7	1,0	3,8		48,3-	0,5	6,9	9,3-	1,6	2,8-	3,7	120
12,0-	0,4	1,4	8,1-	3,2	0,5	3,0		42,0-	0,6	4,4	7,2-	1,9	1,9-	2,8	121
12,6-	0,7	2,9-	3,4-	4,1	1,1-	3,3		42,3-	0,7	1,2	3,4-	1,7	2,5-	2,9	122
10,7-	0,6	6,3-	0,4-	4,0	0,0	2,8		41,1-	1,0	3,0-	0,5-	2,5	1,8-	2,9	124
11,9-	0,7	2,0-	2,8-	2,0	0,0	2,6		33,1-	0,9	0,9-	0,3-	0,1	1,4-	2,4	126
9,8-	0,4	0,6-	3,5-	2,3	0,7-	2,7		50,5-	0,5	0,4-	1,4-	1,5	2,3-	2,6	127
17,0-	2,6	9,1-	1,8	2,5	2,5	2,4		45,8-	2,1	6,2-	2,3	1,2	0,5	2,2	128
11,6-	0,2	1,6-	4,6-	3,5	0,8-	3,5		44,9-	0,4	1,3-	1,4-	1,8	2,4-	3,4	130
11,5-	0,6	3,6-	3,1-	4,4	0,5-	2,6		41,8-	0,9	2,4	2,9-	1,3	3,6-	2,7	133
9,9-	1,3	2,9-	4,4-	4,4	0,7-	3,5		36,1-	1,5	2,9-	0,0	2,3	3,0-	3,6	134
19,5-	0,3	3,0-	1,4-	1,3	0,2	2,7		48,4-	0,6-	1,1-	1,3-	1,6	2,1-	2,8	135
10,3-	0,4	3,7-	4,3-	5,6	0,3-	2,7		40,3-	0,5	2,3	5,8-	3,1	2,3-	2,8	136
11,0-	0,9	1,7-	3,5-	4,0	1,0-	2,3		46,2-	0,6	1,0	3,4-	1,3	1,2-	2,3	138
9,7-	0,5	0,8-	4,4-	3,0	1,0-	3,1		43,6-	0,7	1,0-	1,2-	0,6	1,8-	3,3	139
12,0-	0,0	0,3-	3,1-	1,8	1,2-	2,8		43,8-	0,7	0,7-	0,6-	0,5	2,4-	3,1	140
9,9-	0,1	6,7-	1,5-	3,8	0,3	3,9		49,6-	0,1	3,3-	0,9-	2,5	2,2-	4,0	141
12,6-	0,4	4,1-	2,0-	3,0	0,0	3,1		41,5-	0,4	0,3-	2,6-	1,0	1,2-	3,3	143
15,8-	1,0	0,5	4,8-	3,3	0,6-	1,6		41,4-	1,2	0,5-	0,5-	1,9	1,8-	1,0	148
14,7-	0,9	2,5-	1,0-	3,5	0,9-	0,9		46,0-	1,1	2,1-	1,9	0,2-	1,4-	1,7	150
11,5-	1,1	5,7-	0,3-	4,5	1,0-	2,5		41,9-	0,8	1,7-	1,9-	2,7	2,0-	3,0	152
13,9-	0,8-	8,6-	2,5	5,8	1,4-	1,6		44,7-	0,2	3,7-	0,3-	4,4	1,5-	1,0	153
10,2-	0,5	0,9-	4,6-	3,7	0,5-	2,4		38,0-	0,8	0,7-	2,9-	2,3	0,9-	2,2	155
14,2-	0,8	0,7-	7,0-	3,2	0,1	2,9		46,6-	1,3	1,9	4,9-	1,6	1,3-	2,7	156
14,3-	0,2	15,0-	7,4	2,4	1,1	4,1		49,2-	0,6	10,2-	4,7	2,2	1,1-	4,6	157
16,3-	0,5-	3,2-	1,3-	2,2	0,2	2,1		48,9-	0,2-	0,9	2,7-	0,2	0,6-	2,2	159
9,1-	0,6	14,1-	8,0	2,2	0,6-	4,5		45,0-	0,5	11,1-	7,3	0,4	1,8-	5,2	160
12,0-	0,8	1,0	5,5-	3,1	1,5-	2,9		47,1-	1,6	1,5	1,9-	0,6	3,0-	2,9	162
11,8-	0,6	3,2-	3,2-	4,0	0,4-	2,8		42,5-	0,8	0,8-	2,0-	2,0	2,1-	2,9	
8,6-	2,2	0,8-	5,9-	2,9	1,1	2,7		44,4-	1,7	0,2	3,6-	0,2	0,2-	3,2	111
8,1-	1,1	4,1-	0,3	2,2	0,2-	1,9		38,4-	0,8	1,6	2,8-	1,5	1,9-	1,7	112
12,4-	0,6	5,5-	3,1-	4,2	0,7	3,9		35,2-	0,4	0,3-	3,2-	2,3	2,3-	3,6	113
9,1-	0,8	4,3-	1,8-	2,4	0,4-	4,1		31,8-	0,6	0,4	2,4-	1,1	3,0-	3,9	114
11,0-	0,3-	4,2-	0,2	1,8	0,3	1,9		45,5-	0,0	2,7-	0,1	1,6	1,5-	2,5	117
10,4-	0,1	5,4-	2,4-	3,9	0,8	3,0		38,6-	0,4	1,7-	2,5-	1,9	0,8-	3,1	121
8,8-	0,3-	8,8-	3,5	2,7	0,3	2,2		31,8-	0,5	3,5-	2,6	1,5	2,3-	1,7	122
15,7-	0,2	1,4	4,2-	2,1	0,6-	1,4		40,8-	0,1-	0,7-	0,8-	1,5	1,3-	1,4	124
5,4-	1,2	0,1	2,4-	1,4	0,2	0,7		47,1-	1,6	4,1-	3,5	2,5	4,4-	2,6	126
12,5-	0,8	6,6-	0,5	2,9	0,2-	3,4		36,1-	0,7	2,3-	0,1-	1,1	2,1-	3,4	127
2,8-	0,4	1,1-	2,3-	2,8	1,3-	2,0		37,1-	0,5	2,0	3,5-	1,5	2,3-	2,3	131
15,0-	0,1-	2,4-	2,9-	2,0	0,9	2,5		40,7-	0,0	0,3	2,1-	2,0	2,5-	2,3	134
11,6-	0,7	2,2-	2,7-	2,1	0,4	2,3		36,2-	0,4	0,2	1,6-	0,9	1,9-	2,3	135
11,6-	1,8	2,8-	1,2-	2,1	0,6-	2,6		43,5-	0,8	3,8-	1,5	1,0	1,1-	2,4	136
8,5-	1,1	5,4-	2,2-	3,1	1,8	2,8		40,2-	1,1	2,1-	0,3	1,4	2,6-	3,0	138
14,4-	1,1	4,6-	1,1-	2,0	1,5	2,2		41,8-	1,2	2,1-	0,3	0,7	0,0	1,4	139
7,1-	0,1-	3,4-	1,2-	2,4	0,6-	2,7		36,0-	0,1	0,3	2,4-	1,5	2,0-	2,7	140
16,8-	0,9	4,9-	0,4	1,5	1,3	1,7		45,4-	0,0	1,1-	2,6-	2,0	0,1-	1,8	142
11,7-	0,1	2,4-	2,2-	0,8	1,0	2,8		28,3-	0,2	0,3	2,3-	0,3-	0,3-	2,6	143
3,8-	0,8	4,9-	0,0	1,7	0,5-	3,6		40,2-	1,1	1,5-	0,3-	0,1	2,1-	3,7	145
10,3-	0,1	4,3-	1,3-	1,5	1,9	2,2		43,4-	0,0	1,3-	1,7-	1,0	0,1	2,0	149

671

672

Tabelle 2. Ergebnisse der Europawahl 1984

Schl.	Gemeinde	Wahlberechtigte			Von den abgegebenen Stimmen waren			Von den gültigen Stimmen					
		Anzahl	Anzahl	%	Anzahl	%	Anzahl	CSU		SPD		GRÜNE	
								Anzahl	%	Anzahl	%	Anzahl	%
		1	2	3	4	5	6	7	8	9	10	11	12

noch Regierungsbezirk

672 noch Lkr. Bad Kissingen

155	Sulzthal, M. . . . .	710	428	60,3	6	1,4	422	292	69,2	92	21,8	19	4,5
157	Thundorf i.UFr. . . . .	849	484	57,0	7	1,4	477	366	76,7	44	9,2	43	9,0
161	Wartmannsroth . . . . .	1888	966	51,2	10	1,0	956	690	72,2	150	15,7	55	5,8
163	Wildflecken, M. . . . .	2168	1054	48,6	17	1,6	1037	765	73,8	177	17,1	31	3,0
166	Zeitlofs, M. . . . .	1747	778	44,5	15	1,9	763	453	59,4	209	27,4	44	5,8
	Insgesamt	77818	41423	53,2	564	1,4	40859	28492	69,7	7514	18,4	1857	4,5

673 Lkr. Rhön-Grabfeld

113	Aubstadt . . . . .	581	232	39,9	6	2,6	226	120	53,1	74	32,7	15	6,6
114	Bad Neustadt/Saale, St. .	10444	5517	52,8	63	1,1	5454	3375	61,9	1266	23,2	382	7,0
116	Bastheim . . . . .	1724	944	54,8	8	0,8	936	713	76,2	142	15,2	42	4,5
117	Bischofsheim/Rhön, St. .	3638	1833	50,4	24	1,3	1809	1438	79,5	226	12,5	72	4,0
123	Fladungen, St. . . . .	1843	1076	58,4	15	1,4	1061	843	79,5	128	12,1	34	3,2
126	Großbardorf . . . . .	663	327	49,3	5	1,5	322	222	68,9	55	17,1	20	6,2
127	Großseibstadt . . . . .	925	547	59,1	7	1,3	540	421	78,0	81	15,0	16	3,0
129	Hausen . . . . .	578	281	48,6	5	1,8	276	233	84,4	17	6,2	9	3,3
130	Hendungen . . . . .	818	454	55,5	9	2,0	445	353	79,3	63	14,2	15	3,4
131	Herbstadt . . . . .	572	260	45,5	6	2,3	254	194	76,4	37	14,6	6	2,4
133	Heustreu . . . . .	881	453	51,4	6	1,3	447	319	71,4	91	20,4	14	3,1
134	Höchheim . . . . .	1032	444	43,0	5	1,1	439	276	62,9	94	21,4	21	4,8
135	Hohenroth . . . . .	1736	832	47,9	7	0,8	825	581	70,4	127	15,4	61	7,4
136	Hollstadt . . . . .	1135	629	55,4	10	1,6	619	512	82,7	69	11,1	18	2,9
141	Bad Königshofen/Gr.St. .	4406	2276	51,7	26	1,1	2250	1522	67,6	448	19,9	117	5,2
142	Mellrichstadt, St. . . . .	4535	2383	52,5	29	1,2	2354	1574	66,9	518	22,0	99	4,2
146	Niederlauer . . . . .	952	532	55,9	4	0,8	528	422	79,9	67	12,7	21	4,0
147	Nordheim v.d.Rhön . . . .	947	489	51,6	4	0,8	485	360	74,2	72	14,8	23	4,7
149	Oberelsbach, M. . . . .	2218	1223	55,1	10	0,8	1213	1002	82,6	125	10,3	50	4,1
151	Oberstreu . . . . .	1195	641	53,6	15	2,3	626	500	79,9	71	11,3	24	3,8
153	Ostheim v.d.Rhön, St. . .	2873	1557	54,2	16	1,0	1541	684	44,4	646	41,9	68	4,4
156	Rödelmaier . . . . .	566	263	46,5	1	0,4	262	176	67,2	55	21,0	17	6,5
160	Saal a.d.Saale, M. . . . .	1320	630	47,7	8	1,3	622	417	67,0	121	19,5	32	5,1
161	Salz . . . . .	1227	649	52,9	7	1,1	642	443	69,0	103	16,0	46	7,2
162	Sandberg . . . . .	2131	1019	47,8	4	0,4	1015	871	85,8	82	8,1	35	3,4
163	Schönau a.d.Brend . . . . .	1013	488	48,2	5	1,0	483	381	78,9	52	10,8	21	4,3
167	Sondheim v.d.Rhön . . . . .	822	372	45,3	2	0,5	370	223	60,3	106	28,6	14	3,8
170	Stockheim . . . . .	841	412	49,0	6	1,5	406	280	69,0	84	20,7	18	4,4
171	Strahlungen . . . . .	568	290	51,1	7	2,4	283	245	86,6	26	9,2	3	1,1
172	Sulzdorf/Lederhecke . . .	1001	441	44,1	14	3,2	427	234	54,8	100	23,4	26	6,1
173	Sulzfeld . . . . .	1196	580	48,5	6	1,0	574	431	75,1	87	15,2	27	4,7
174	Trappstadt, M. . . . .	812	327	40,3	1	0,3	326	287	88,0	31	9,5	5	1,5
175	Unsleben . . . . .	739	428	57,9	6	1,4	422	320	75,8	51	12,1	26	6,2
182	Willmars . . . . .	483	382	79,1	19	5,0	363	133	36,6	177	48,8	26	7,2
183	Wollbach . . . . .	873	533	61,1	6	1,1	527	410	77,8	46	8,7	46	8,7
184	Wülfershausen/Saale . . .	1122	537	47,9	3	0,6	534	448	83,9	48	9,0	18	3,4
186	Burglauer . . . . .	928	499	53,8	9	1,8	490	412	84,1	43	8,8	16	3,3
	Insgesamt	59338	30780	51,9	384	1,2	30396	21375	70,3	5629	18,5	1503	4,9

674 Lkr. Haßberge

111	Aidhausen . . . . .	1481	748	50,5	14	1,9	734	557	75,9	85	11,6	31	4,2
118	Breitbrunn . . . . .	695	348	50,1	4	1,1	344	255	74,1	52	15,1	14	4,1
120	Bundorf . . . . .	896	458	51,1	10	2,2	448	295	65,8	68	15,2	16	3,6
121	Burgpreppach, M. . . . .	1229	647	52,6	11	1,7	636	364	57,2	160	25,2	18	2,8
129	Ebelsbach . . . . .	2751	1508	54,8	14	0,9	1494	863	57,8	471	31,5	57	3,8
130	Ebern, St. . . . .	5419	3018	55,7	31	1,0	2987	1824	61,1	752	25,2	108	3,6
133	Eltmann, St. . . . .	3765	2158	57,3	22	1,0	2136	1285	60,2	675	31,6	94	4,4
139	Gädheim . . . . .	832	466	56,0	7	1,5	459	306	66,7	115	25,1	16	3,5
147	Haßfurt, St. . . . .	8555	4292	50,2	52	1,2	4240	2501	59,0	1075	25,4	286	6,7
149	Hofheim i.UFr., St. . . .	3938	2028	51,5	32	1,6	1996	1195	59,9	448	22,4	109	5,5
153	Riedbach . . . . .	1321	736	55,7	7	1,0	729	587	80,5	78	10,7	12	1,6
159	Oberaurach . . . . .	2771	1337	48,2	26	1,9	1311	839	64,0	355	27,1	46	3,5
160	Kirchlauter . . . . .	1061	615	58,0	6	1,0	609	453	74,4	124	20,4	12	2,0
163	Knetzgau . . . . .	4137	2237	54,1	30	1,3	2207	1674	75,8	324	14,7	81	3,7

Unterfranken672673674

Tabelle 2. Ergebnisse der Europawahl 1984

Schl.	Gemeinde	Briefwähler					Von den gültigen Stimmen der Briefwähler entfielen auf											
		ins-ge-samt	in % der Wahlberech-tigten	der !	! Von den abgegebenen Stimmen waren !	!	CSU	!	SPD	!	GRÜNE	!	F.D.P.	!	Sonstige	!	!	!
		!	!	!	!	!	Anzahl	!	Anzahl	!	Anzahl	!	Anzahl	!	Anzahl	!	!	!
		!	!	!	!	!	!	!	!	!	!	!	!	!	!	!	!	!
		29	30	31	32	33	34	35	36	37	38	39	40	41	42	43		

noch Regierungsbezirk

672 noch Lkr. Bad Kissingen

155	Sulzthal, M. . . . .	30	4,2															
157	Thundorf i.UFr. . . . .	19	2,2															
161	Wartmannsroth . . . . .	58	3,1	-	-	58	32	55,2	13	22,4	9	15,5	2	3,4	2	3,4		
163	Wildflecken, M. . . . .	143	6,6	4	2,8	139	99	71,2	22	15,8	4	2,9	3	2,2	11	7,9		
166	Zeitlofs, M. . . . .	78	4,5	2	2,6	76	37	48,7	20	26,3	11	14,5	4	5,3	4	5,3		
	Insgesamt	5241	6,7	58	1,1	5183	3423	66,0	870	16,8	357	6,9	285	5,5	248	4,8		

673 Lkr. Rhön-Grabfeld

113	Aubstadt . . . . .	14	2,4															
114	Bad Neustadt/Saale, St. . . . .	860	8,2	6	0,7	854	484	56,7	202	23,7	81	9,5	43	5,0	44	5,2		
116	Bastheim . . . . .	90	5,2	-	-	90	55	61,1	25	27,8	5	5,6	2	2,2	3	3,3		
117	Bischofsheim/Rhön, St. . . . .	151	4,2															
123	Fladungen, St. . . . .	113	6,1															
126	Großbardorf . . . . .	10	1,5															
127	Großseibstadt . . . . .	32	3,5															
129	Hausen . . . . .	20	3,5															
130	Hendungen . . . . .	18	2,2															
131	Herbstadt . . . . .	13	2,3															
133	Heustreu . . . . .	17	1,9															
134	Höschheim . . . . .	5	0,5															
135	Hohenroth . . . . .	45	2,6															
136	Hollstadt . . . . .	43	3,8															
141	Bad Königshofen/Gr.St. . . . .	289	6,6	4	1,4	285	188	66,0	44	15,4	28	9,8	9	3,2	16	5,6		
142	Mellrichstadt, St. . . . .	345	7,6	3	0,9	342	233	68,1	60	17,5	21	6,1	11	3,2	17	5,0		
146	Niederlauer . . . . .	18	1,9															
147	Nordheim v.d.Rhön . . . . .	31	3,3															
149	Oberelsbach, M. . . . .	75	3,4	-	-	75	55	73,3	11	14,7	5	6,7	2	2,7	2	2,7		
151	Oberstreu . . . . .	38	3,2															
153	Ostheim v.d.Rhön, St. . . . .	129	4,5	1	0,8	128	65	50,8	36	28,1	12	9,4	7	5,5	8	6,3		
156	Rödelmaier . . . . .	6	1,1															
160	Saal a.d.Saale, M. . . . .	47	3,6															
161	Salz . . . . .	52	4,2															
162	Sandberg . . . . .	43	2,0															
163	Schönau a.d.Brend . . . . .	32	3,2															
167	Sondheim v.d.Rhön . . . . .	12	1,5															
170	Stockheim . . . . .	20	2,4															
171	Strahlungen . . . . .	-	-	-	-	-	-	-	-	-	-	-	-	-	-	-	-	-
172	Sulzdorf/Lederhecke . . . . .	31	3,1															
173	Sulzfeld . . . . .	15	1,3															
174	Trappstadt, M. . . . .	8	1,0															
175	Unsleben . . . . .	32	4,3															
182	Willmars . . . . .	46	9,5															
183	Wollbach . . . . .	63	7,2	-	-	63	43	68,3	4	6,3	11	17,5	1	1,6	4	6,3		
184	Wülfershausen/Saale . . . . .	8	0,7															
186	Burglauer . . . . .	30	3,2															
	Insgesamt	2801	4,7	25	0,9	2776	1706	61,5	550	19,8	248	8,9	115	4,1	157	5,7		

674 Lkr. Haßberge

111	Aidhausen . . . . .	40	2,7															
118	Breitbrunn . . . . .	21	3,0															
120	Bundorf . . . . .	15	1,7															
121	Burgpreppach, M. . . . .	29	2,4															
129	Ebelsbach . . . . .	132	4,8															
130	Ebern, St. . . . .	342	6,3	2	0,6	340	216	63,5	59	17,4	24	7,1	27	7,9	14	4,1		
133	Eltmann, St. . . . .	196	5,2	1	0,5	195	104	53,3	65	33,3	18	9,2	2	1,0	6	3,1		
139	Gädheim . . . . .	41	4,9	-	-	41	26	63,4	13	31,7	1	2,4	1	2,4	-	-		
147	Haßfurt, St. . . . .	567	6,6	11	1,9	556	350	62,9	84	15,1	49	8,8	32	5,8	41	7,4		
149	Hofheim i.UFr., St. . . . .	308	7,8	2	0,6	306	219	71,6	43	14,1	10	3,3	23	7,5	11	3,6		
153	Riedbach . . . . .	22	1,7															
159	Oberaurach . . . . .	68	2,5															
160	Kirchlauter . . . . .	5	0,5															
163	Knetzgau . . . . .	162	3,9	1	0,6	161	125	77,6	18	11,2	4	2,5	4	2,5	10	6,2		



nach Regierungsbezirken, Kreisen und Gemeinden

Veränderung des Gesamtergebnisses gegenüber der EuW 1979								Veränderung des Gesamtergebnisses gegenüber der BW 1983								Schl.
Wahl- beteili- gung	un- gültige Stimmen	CSU	SPD	GRÜNE	F.D.P.	Sonstige		Wahl- beteili- gung	un- gültige Stimmen	CSU	SPD	GRÜNE	F.D.P.	Sonstige		
Prozentpunkte								Prozentpunkte								
44	45	46	47	48	49	50		51	52	53	54	55	56	57		
Unterfranken																
10,1-	1,4	4,6-	1,2-	2,8	1,5	1,5		32,9-	0,3	1,0-	1,8-	1,6	0,1-	1,4		672
7,0-	0,4	10,8-	2,2	5,9	0,1-	2,8		34,6-	1,1	4,1-	0,2-	4,2	3,1-	3,1		155
10,2-	0,4-	4,8-	2,0-	4,3	0,8	1,7		42,2-	0,5	1,1-	2,6-	3,8	1,4-	1,3		157
6,9-	0,4	2,0-	2,0-	1,1	0,2	2,8		38,2-	0,5	1,6	2,2-	0,6	2,5-	2,6		161
5,9-	0,9	3,5-	3,9-	4,2	0,2-	3,6		41,5-	1,4	3,0-	0,3	2,3	2,8-	3,3		163
10,1-	0,7	4,3-	1,3-	2,5	0,0	3,0		37,2-	0,6	1,0-	1,4-	1,3	2,0-	2,9		166
8,0-	2,2	9,8-	3,7	5,1	1,3-	2,2		40,8-	1,8	12,0-	5,8	3,7	0,3	2,2		673
14,5-	0,6	2,0-	4,7-	4,7	1,1-	3,0		37,3-	0,4	0,9	3,9-	2,6	2,6-	2,9		113
9,0-	0,4-	7,9-	2,2	3,1	0,4	2,3		35,7-	0,2	2,1-	0,2-	1,4	1,1-	2,1		114
15,0-	0,6	2,9-	1,4-	2,9	0,5-	2,0		40,6-	0,6	1,6-	0,3-	1,5	1,8-	2,2		116
15,3-	1,0	1,1-	3,0-	1,6	0,4-	3,1		34,8-	1,2	1,4-	0,8-	0,9	1,9-	3,4		117
17,8-	0,1	7,0-	0,5-	5,0	0,1	2,4		39,3-	0,1	3,6-	0,2	2,0	0,9-	2,2		123
16,9-	1,3	0,2-	4,5-	2,1	0,8	1,7		32,0-	0,7	0,8	2,5-	0,8	0,4-	1,3		126
22,4-	1,1	3,3-	3,7-	2,6	0,5-	4,9		44,5-	1,6	1,5-	2,0-	0,9	2,4-	5,0		127
16,1-	1,6	6,2-	2,2	2,5	0,2	1,4		35,7-	1,9	0,2	0,2	0,7	1,9-	0,9		129
28,1-	0,6	6,9-	4,2	1,0	0,4	1,4		45,5-	2,1	4,1-	1,2	0,3-	1,0	2,3		130
17,5-	0,4	8,4-	3,7	2,4	0,4-	2,9		38,2-	0,3	2,7-	2,0	0,6-	1,5-	2,9		131
17,0-	0,8	4,3-	4,3-	2,5	1,1	5,0		43,2-	0,4	5,2-	0,2	0,1	0,4	4,4		133
23,6-	0,3	11,7-	1,4	5,7	0,3	4,2		47,0-	0,4	7,9-	1,0	4,3	1,1-	3,7		134
15,4-	1,1	4,1-	0,3-	1,7	0,8	1,8		41,6-	1,1	0,3	0,4	0,6-	1,8-	1,7		135
14,3-	0,7	9,1-	2,3	3,5	0,3-	3,5		37,2-	0,5	2,5-	0,0	1,3	2,2-	3,5		136
15,2-	0,6	1,3-	3,5-	2,4	0,3-	2,7		37,8-	0,7	0,4	1,3-	0,5	2,4-	2,8		141
17,1-	0,1	1,2-	3,6-	2,8	0,2-	2,1		37,7-	0,1	2,8	4,2-	1,8	2,7-	2,3		142
14,5-	0,8	5,2-	2,2-	2,9	1,3	3,0		39,9-	0,4-	0,0	1,1-	0,2	1,8-	2,6		146
14,2-	0,4	3,3-	0,9-	3,1	0,4-	1,6		37,3-	0,1	0,4-	1,6-	2,0	1,8-	1,8		147
17,3-	2,0	3,6-	1,4-	2,2	0,2-	3,0		39,0-	1,7	0,5-	0,8-	0,4	2,2-	3,0		149
11,5-	0,3-	5,6-	1,9-	2,9	1,7	2,7		36,7-	0,2	5,4-	2,5	1,0	0,8-	2,5		151
20,4-	0,2-	5,8-	3,2-	5,1	1,1	2,8		43,7-	0,4-	5,2-	0,0	2,8	0,8-	3,2		153
13,9-	0,5	5,6-	1,8-	3,0	2,4	1,9		40,2-	0,5	2,8-	0,6-	2,2	0,9-	2,0		156
13,2-	0,7	3,8-	3,4-	5,3	1,5-	3,3		39,4-	0,4	0,8	4,9-	2,7	1,8-	3,1		160
20,8-	0,1-	3,2-	0,4-	2,5	0,0	1,2		45,4-	0,5-	2,7-	0,7	2,0	1,3-	1,2		161
23,1-	0,8	7,2-	0,6	2,6	0,2	3,7		44,3-	0,8	2,1-	0,1-	1,8	3,0-	3,5		162
20,1-	0,1	3,6-	1,7-	2,9	1,8	0,7		43,8-	0,1-	6,0-	2,3	2,1	0,6	1,0		163
15,2-	0,4	4,7-	0,5-	1,5	1,1	2,8		41,5-	1,1	3,0-	0,1-	1,4	1,2-	3,0		167
19,1-	2,1	1,1-	0,7	0,3-	0,3	0,4		42,5-	1,8	0,6-	0,6	0,3-	1,0-	1,4		170
13,3-	2,8	11,3-	2,1	3,1	0,5	5,5		42,2-	2,6	3,0-	1,5-	3,1	3,9-	5,3		171
16,1-	0,0	4,4-	1,9-	3,6	0,5	2,1		40,8-	0,3-	1,9-	2,6-	2,1	0,0	2,4		172
28,7-	0,2-	0,8	0,4-	1,1	2,0-	0,4		47,5-	0,0	4,6	3,3-	0,4-	1,6-	0,5		173
16,0-	0,4	3,5-	2,2-	3,9	0,3-	2,1		34,7-	0,4	2,4	2,9-	0,1	2,1-	2,5		174
16,3	4,3	4,8-	3,7-	6,9	0,4-	2,2		12,5-	4,1	4,4-	2,0	1,9	1,9-	2,5		175
10,6-	0,6	11,0-	0,1	8,0	0,1	2,7		29,8-	0,0	0,8-	2,4-	2,9	1,8-	2,0		182
20,7-	0,5-	2,2-	3,2-	2,5	0,4	2,5		44,3-	0,2	0,1	2,0-	0,8	1,2-	2,3		183
15,2-	1,8	3,5-	0,1	2,2	0,2-	1,4		40,1-	1,5	0,9-	0,7	0,3	2,1-	2,1		184
15,5-	0,6	4,5-	1,5-	3,3	0,1-	2,7		38,9-	0,5	1,6-	0,9-	1,5	1,8-	2,7		186
8,1-	1,3	3,7-	1,7-	2,8	1,8	0,8		38,0-	1,5	0,5-	0,8-	1,2	1,6-	1,7		674
14,0-	0,1-	3,2-	2,7-	3,4	0,4	2,2		40,6-	0,6	1,7-	1,4-	1,6	1,3-	2,7		111
16,9-	1,9	5,3-	1,9-	2,0	2,6	2,5		41,3-	1,2	1,8-	2,2-	1,2	0,1	2,7		118
5,9-	1,6	5,4-	0,6-	1,1	0,1	4,8		35,1-	1,4	3,3-	0,6	0,6	2,9-	4,9		120
10,1-	0,3-	3,3-	1,3-	2,0	0,1	2,5		34,5-	0,2-	2,2-	0,3	0,5	0,8-	2,2		121
6,5-	0,5	3,2-	1,6-	1,3	0,4	3,2		34,3-	0,3	1,1-	1,5-	0,4	1,1-	3,2		129
11,1-	0,1	3,7-	0,2	2,4	1,0-	2,1		33,1-	0,3	2,0-	0,8	1,8	2,5-	1,9		130
8,3-	0,9-	1,3-	3,4-	1,7	0,3	2,9		36,0-	1,0	0,0	0,3	1,5	3,3-	1,6		133
11,3-	0,4	7,5-	1,5-	4,5	0,8	3,7		38,0-	0,6	2,5-	1,1-	1,6	1,5-	3,6		139
11,5-	0,9	6,3-	0,0	3,5	0,5-	3,3		38,1-	0,9	4,8-	1,2	2,2	2,0-	3,5		147
12,4-	0,9	1,4	2,9-	0,4	0,1-	1,0		35,7-	0,1	2,4	2,3-	0,3-	1,8-	1,9		149
15,0-	0,7	0,1-	5,0-	1,9	0,2	3,0		42,6-	1,1	1,4-	2,2-	1,1	0,7-	3,0		153
1,5-	0,2-	3,3-	2,0	1,0	1,0-	1,3		33,6-	0,3	0,1	1,8	1,6-	1,6-	1,4		159
6,4-	0,0	5,2-	0,8-	2,4	0,8	2,8		35,8-	0,3	2,2-	0,6-	1,0	1,0-	2,8		160

Tabelle 2. Ergebnisse der Europawahl 1984

Schl.	Gemeinde	Wahlberechtigte			Von den abgegebenen Stimmen			Von den gültigen Stimmen					
		Anzahl	Anzahl	%	Anzahl	%	Anzahl	CSU		SPD		GRÜNE	
								Anzahl	%	Anzahl	%	Anzahl	%
		1	2	3	4	5	6	7	8	9	10	11	12

noch Regierungsbezirk

674 noch Lkr. Haßberge

164	Königsberg i.Bay., St.	3059	1419	46,4	25	1,8	1394	663	47,6	484	34,7	73	5,2
171	Maroldswesach, M.	3339	1579	47,3	25	1,6	1554	628	40,4	745	47,9	60	3,9
180	Theres	1831	1042	56,9	15	1,4	1027	728	70,9	212	20,6	42	4,1
184	Pfarrweisach	1197	563	47,0	5	0,9	558	384	68,8	96	17,2	19	3,4
187	Rauhenebrach	2255	1119	49,6	22	2,0	1097	847	77,2	159	14,5	38	3,5
190	Rentweinsdorf, M.	978	561	57,4	5	0,9	556	245	44,1	209	37,6	29	5,2
195	Sand a.Main	1943	1002	51,6	13	1,3	989	760	76,8	152	15,4	44	4,4
201	Stettfeld	793	369	46,5	10	2,7	359	259	72,1	74	20,6	13	3,6
210	Untermerzbach	1405	626	44,6	6	1,0	620	303	48,9	220	35,5	26	4,2
219	Wornfurt	1266	659	52,1	7	1,1	652	436	66,9	143	21,9	43	6,6
221	Zeil a.Main, St.	4407	2522	57,2	47	1,9	2475	1431	57,8	775	31,3	125	5,1
	Insgesamt	61324	32057	52,3	446	1,4	31611	19682	62,3	8051	25,5	1412	4,5

675 Lkr. Kitzingen

111	Abtswind, M.	535	224	41,9	3	1,3	221	169	76,5	26	11,8	8	3,6
112	Albertshofen	1339	513	38,3	3	0,6	510	267	52,4	144	28,2	29	5,7
113	Biebelried	784	413	52,7	5	1,2	408	265	65,0	68	16,7	22	5,4
114	Buchbrunn	650	313	48,2	1	0,3	312	168	53,8	88	28,2	17	5,4
116	Castell	617	261	42,3	4	1,5	257	156	60,7	41	16,0	22	8,6
117	Dettelbach, St.	4814	2294	47,7	53	2,3	2241	1395	62,2	545	24,3	111	5,0
127	Geiselwind, M.	1562	776	49,7	4	0,5	772	573	74,2	104	13,5	33	4,3
131	Großlangheim, M.	981	519	52,9	7	1,3	512	326	63,7	116	22,7	15	2,9
139	Iphofen, St.	3211	1347	41,9	29	2,2	1318	763	57,9	287	21,8	91	6,9
141	Kitzingen, GKSt.	14656	6597	45,0	79	1,2	6518	3233	49,6	2201	33,8	350	5,4
142	Kleinlangheim, M.	1122	515	45,9	2	0,4	513	215	41,9	178	34,7	32	6,2
144	Mainbernheim, St.	1647	808	49,1	9	1,1	799	292	36,5	385	48,2	31	3,9
146	Mainstockheim	1341	655	48,8	6	0,9	649	269	41,4	268	41,3	36	5,5
147	Marktbreit, St.	2868	1345	46,9	12	0,9	1333	687	51,5	359	26,9	104	7,8
148	Markt Einersheim, M.	811	392	48,3	9	2,3	383	190	49,6	122	31,9	28	7,3
149	Marktsteft, St.	1266	554	43,8	5	0,9	549	251	45,7	181	33,0	25	4,6
150	Martinsheim	807	349	43,2	4	1,1	345	181	52,5	61	17,7	26	7,5
155	Nordheim a.Main	701	477	68,0	3	0,6	474	439	92,6	11	2,3	8	1,7
156	Obernbreit, M.	1221	563	46,1	7	1,2	556	250	45,0	212	38,1	35	6,3
158	Prichsenstadt, St.	2233	1091	48,9	18	1,6	1073	688	64,1	209	19,5	59	5,5
161	Rödelsee	972	478	49,2	5	1,0	473	279	59,0	112	23,7	21	4,4
162	Rüdenhausen, M.	561	247	44,0	2	0,8	245	142	58,0	51	20,8	17	6,9
165	Schwarzach a.Main, M.	2331	1323	56,8	12	0,9	1311	1026	78,3	128	9,8	63	4,8
166	Segnitz	687	306	44,5	1	0,3	305	131	43,0	123	40,3	18	5,9
167	Seinsheim, M.	842	363	43,1	1	0,3	362	259	71,5	52	14,4	19	5,2
169	Sommerach	843	494	58,6	4	0,8	490	422	86,1	35	7,1	11	2,2
170	Sulzfeld a.Main	926	472	51,0	3	0,6	469	359	76,5	60	12,8	21	4,5
174	Volkach, St.	5994	2959	49,4	62	2,1	2897	2024	69,9	494	17,1	150	5,2
177	Wiesenbronn	674	286	42,4	-	-	286	139	48,6	104	36,4	14	4,9
178	Wiesentheid, M.	2767	1361	49,2	11	0,8	1350	917	67,9	249	18,4	60	4,4
179	Willanzheim, M.	1125	548	48,7	7	1,3	541	390	72,1	74	13,7	25	4,6
	Insgesamt	60888	28843	47,4	371	1,3	28472	16865	59,2	7088	24,9	1501	5,3

676 Lkr. Miltenberg

111	Altenbuch	879	342	38,9	6	1,8	336	240	71,4	71	21,1	7	2,1
112	Amorbach, St.	3315	1914	57,7	30	1,6	1884	1072	56,9	522	27,7	128	6,8
116	Bürgstadt, M.	2860	1495	52,3	27	1,8	1468	802	54,6	430	29,3	115	7,8
117	Collenberg	1769	993	56,1	5	0,5	988	615	62,2	286	28,9	41	4,1
118	Dorfprozelten	1328	685	51,6	9	1,3	676	410	60,7	185	27,4	44	6,5
119	Eichenbühl	1960	1034	52,8	22	2,1	1012	730	72,1	179	17,7	42	4,2
121	Elsenfeld, M.	4857	2378	49,0	40	1,7	2338	1436	61,4	556	23,8	170	7,3
122	Erlenbach a.Main, St.	5372	2791	52,0	54	1,9	2737	1500	54,8	834	30,5	185	6,8
123	Eschau, M.	2695	1186	44,0	11	0,9	1175	613	52,2	426	36,3	74	6,3
124	Faulbach	1915	891	46,5	7	0,8	884	492	55,7	306	34,6	45	5,1
125	Großheubach, M.	3379	1540	45,6	28	1,8	1512	870	57,5	418	27,6	98	6,5
126	Großwallstadt	2288	981	42,9	22	2,2	959	622	64,9	226	23,6	83	8,7
128	Hausen	1161	587	50,6	7	1,2	580	439	75,7	76	13,1	41	7,1
131	Kirchzell, M.	1845	1050	56,9	22	2,1	1028	733	71,3	211	20,5	46	4,5

entfielen auf				Von den gültigen Stimmen der sonstigen Wahlvorschläge entfielen auf																		
F.D.P.		Sonstige		FRIEDEN		NPD		BP		ÖDP		FRAUEN		Zentrum		Mündige!		EFP		EAP		Schl.
Anzahl	%	Anzahl	%	Anzahl	%	Anzahl	%	Anzahl	%	Anzahl	%	Anzahl	%	Anzahl	%	Anzahl	%	Anzahl	%	Anzahl	%	
13	14	15	16	17	18	19	20	21	22	23	24	25	26	27	28							

## Unterfranken

															674	
127	9,1	47	3,4	13	0,9	11	0,8	5	0,4	8	3	2	3	-	2	164
86	5,5	35	2,3	11	0,7	9	0,6	5	0,3	-	4	3	2	1	-	171
16	1,6	29	2,8	8	0,8	3	0,3	-	-	5	9	-	2	-	2	180
46	8,2	13	2,3	2	0,4	1	0,2	-	-	2	2	2	2	1	1	184
20	1,8	33	3,0	6	0,5	8	0,7	7	0,6	-	7	3	1	-	1	187
57	10,3	16	2,9	3	0,5	5	0,9	1	0,2	2	1	4	-	-	-	190
10	1,0	23	2,3	2	0,2	8	0,8	-	-	2	5	3	1	1	1	195
4	1,1	9	2,5	1	0,3	3	0,8	-	-	2	2	-	1	-	-	201
43	6,9	28	4,5	11	1,8	6	1,0	1	0,2	6	2	-	1	1	-	210
13	2,0	17	2,6	8	1,2	2	0,3	4	0,6	-	1	1	1	-	-	219
73	2,9	71	2,9	20	0,8	16	0,6	9	0,4	3	14	-	8	-	1	221
1457	4,6	1009	3,2	224	0,7	229	0,7	120	0,4	90	128	86	83	30	19	

											675
10 4,5	8 3,6	- -	7 3,2	- -	-	1	-	-	-	-	111
30 5,9	40 7,8	7 1,4	12 2,4	5 1,0	12	1	2	-	-	1	112
30 7,4	23 5,6	2 0,5	6 1,5	6 1,5	5	1	1	-	1	1	113
16 5,1	23 7,4	4 1,3	2 0,6	1 0,3	8	3	4	1	-	-	114
20 7,8	18 7,0	4 1,6	10 3,9	1 0,4	2	-	-	1	-	-	116
75 3,3	115 5,1	11 0,5	36 1,6	7 0,3	23	15	7	3	9	4	117
23 3,0	39 5,1	9 1,2	11 1,4	2 0,3	2	7	5	2	1	-	127
16 3,1	39 7,6	5 1,0	18 3,5	2 0,4	1	5	6	1	1	-	131
61 4,6	116 8,8	19 1,4	74 5,6	- -	5	9	3	3	1	2	139
301 4,6	433 6,6	59 0,9	136 2,1	18 0,3	131	42	11	26	9	1	141
17 3,3	71 13,8	7 1,4	49 9,6	- -	4	3	-	4	3	1	142
43 5,4	48 6,0	13 1,6	17 2,1	1 0,1	7	6	-	2	2	-	144
40 6,2	36 5,5	4 0,6	11 1,7	1 0,2	11	4	-	2	-	3	146
94 7,1	89 6,7	14 1,1	41 3,1	6 0,5	12	3	4	4	2	3	147
25 6,5	18 4,7	6 1,6	4 1,0	- -	-	3	1	3	1	-	148
58 10,6	34 6,2	3 0,5	20 3,6	- -	6	3	1	1	-	-	149
53 15,4	24 7,0	5 1,4	15 4,3	- -	1	1	-	1	1	-	150
6 1,3	10 2,1	4 0,8	1 0,2	2 0,4	-	2	-	1	-	-	155
29 5,2	30 5,4	7 1,3	3 0,5	- -	13	-	5	1	-	1	156
45 4,2	72 6,7	8 0,7	43 4,0	4 0,4	7	5	-	1	2	2	158
30 6,3	31 6,6	8 1,7	13 2,7	1 0,2	7	1	-	1	-	-	161
15 6,1	20 8,2	1 0,4	9 3,7	2 0,8	2	2	1	2	-	1	162
29 2,2	65 5,0	8 0,6	21 1,6	6 0,5	16	3	9	-	2	-	165
11 3,6	22 7,2	5 1,6	11 3,6	1 0,3	3	1	-	1	-	-	166
13 3,6	19 5,2	1 0,3	13 3,6	1 0,3	1	1	1	-	1	-	167
14 2,9	8 1,6	3 0,6	- -	- -	2	1	1	-	-	1	169
6 1,3	23 4,9	2 0,4	5 1,1	3 0,6	7	1	2	-	2	1	170
129 4,5	100 3,5	21 0,7	17 0,6	10 0,3	13	17	6	12	4	-	174
14 4,9	15 5,2	4 1,4	9 3,1	1 0,3	1	-	-	-	-	-	177
45 3,3	79 5,9	13 1,0	28 2,1	8 0,6	10	3	6	10	-	1	178
20 3,7	32 5,9	2 0,4	23 4,3	2 0,4	2	-	3	-	-	-	179
1318 4,6	1700 6,0	259 0,9	665 2,3	91 0,3	314	144	79	83	42	23	

											676
7 2,1	11 3,3	3 0,9	- -	1 0,3	1 3	-	1 -	2	111		
83 4,4	79 4,2	12 0,6	29 1,5	8 0,4	5 6	7 3	6 3	3	112		
52 3,5	69 4,7	20 1,4	7 0,5	1 0,1	9 3	22 -	4 3	3	116		
20 2,0	26 2,6	3 0,3	4 0,4	4 0,4	5 4	2 2	2 -	-	117		
21 3,1	16 2,4	5 0,7	1 0,1	3 0,4	1 -	3 2	-	1	118		
21 2,1	40 4,0	10 1,0	6 0,6	3 0,3	3 7	9 1	1 -	-	119		
75 3,2	101 4,3	33 1,4	33 1,4	1 0,0	2 9	9 9	4 1	1	121		
90 3,3	128 4,7	25 0,9	27 1,0	7 0,3	12 16	30 4	-	7	122		
37 3,1	25 2,1	6 0,5	5 0,4	2 0,2	3 1	2 3	2 1	1	123		
20 2,3	21 2,4	6 0,7	3 0,3	2 0,2	2 3	5 -	-	-	124		
70 4,6	56 3,7	11 0,7	5 0,3	5 0,3	1 9	19 3	2 1	1	125		
13 1,4	15 1,6	6 0,6	1 0,1	3 0,3	1 2	1 -	-	1	126		
6 1,0	18 3,1	- -	11 1,9	3 0,5	1 2	- 1	-	-	128		
20 1,9	18 1,8	3 0,3	3 0,3	2 0,2	1 2	5 -	-	2	131		

Tabelle 2. Ergebnisse der Europawahl 1984

Schl.	Gemeinde	Briefwähler					Von den gültigen Stimmen der Briefwähler entfielen auf											
		insgesamt		in %			Von den abgegebenen Stimmen waren		CSU		SPD		GRÜNE		F.D.P.		Sonstige	
		samt		der gültigen			ungültig		Anzahl		Anzahl		Anzahl		Anzahl		Anzahl	
		29	30	31	32	33	34	35	36	37	38	39	40	41	42	43		

noch Regierungsbezirk

674 noch Lkr. Haßberge

164	Königsberg i.Bay., St.	110	3,6	2	1,8	108	51	47,2	36	33,3	8	7,4	9	8,3	4	3,7		
171	Maroldswesach, M.	135	4,0	1	0,7	134	46	34,3	65	48,5	6	4,5	13	9,7	4	3,0		
180	Theres	91	5,0	1	1,1	90	62	68,9	18	20,0	3	3,3	2	2,2	5	5,6		
184	Pfarrweisach	19	1,6															
187	Rauhenebrach	34	1,5															
190	Rentweinsdorf, M.	32	3,3															
195	Sand a.Main	52	2,7	-	-	52	41	78,8	5	9,6	4	7,7	2	3,8	-	-		
201	Stettfeld	13	1,6															
210	Untermerzbach	65	4,6	-	-	65	26	40,0	26	40,0	2	3,1	4	6,2	7	10,8		
219	Wonnfurt	17	1,3	-	-	17	13	76,5	2	11,8	1	5,9	1	5,9	-	-		
221	Zeil a.Main, St.	433	9,8	6	1,4	427	235	55,0	142	33,3	17	4,0	16	3,7	17	4,0		
	Insgesamt	2949	4,8	34	1,2	2915	1767	60,6	667	22,9	176	6,0	154	5,3	151	5,2		

675 Lkr. Kitzingen

111	Abtswind, M.	9	1,7															
112	Albertshofen	21	1,6															
113	Biebelried	19	2,4															
114	Buchbrunn	20	3,1															
116	Castell	23	3,7															
117	Dettelbach, St.	150	3,1	1	0,7	149	101	67,8	26	17,4	9	6,0	6	4,0	7	4,7		
127	Geiselwind, M.	36	2,3															
131	Großlangheim, M.	20	2,0															
139	Iphofen, St.	131	4,1															
141	Kitzingen, GKSt.	842	5,7	8	1,0	834	449	53,8	229	27,5	43	5,2	37	4,4	76	9,1		
142	Kleinlangheim, M.	42	3,7															
144	Mainbernheim, St.	132	8,0	-	-	132	55	41,7	54	40,9	5	3,8	10	7,6	8	6,1		
146	Mainstockheim	69	5,1															
147	Marktbreit, St.	189	6,6	1	0,5	188	103	54,8	51	27,1	15	8,0	13	6,9	6	3,2		
148	Markt Einersheim, M.	35	4,3															
149	Marktsteft, St.	51	4,0															
150	Martinsheim	24	3,0															
155	Nordheim a.Main	4	0,6															
156	Obernbreit, M.	47	3,8															
158	Prichsenstadt, St.	102	4,6	-	-	102	84	82,4	6	5,9	7	6,9	3	2,9	2	2,0		
161	Rödelsee	31	3,2															
162	Rüdenhausen, M.	16	2,9															
165	Schwarzach a.Main, M.	132	5,7	2	1,5	130	100	76,9	7	5,4	4	3,1	4	3,1	15	11,5		
166	Segnitz	14	2,0															
167	Seinsheim, M.	20	2,4															
169	Sommerach	26	3,1															
170	Sulzfeld a.Main	78	8,4	1	1,3	77	64	83,1	7	9,1	2	2,6	1	1,3	3	3,9		
174	Volkach, St.	389	6,5															
177	Wiesenbronn	16	2,4															
178	Wiesentheid, M.	130	4,7															
179	Willanzheim, M.	12	1,1															
	Insgesamt	2830	4,6	21	0,7	2809	1683	59,9	609	21,7	174	6,2	134	4,8	209	7,4		

676 Lkr. Miltenberg

111	Altenbuch	14	1,6															
112	Amorbach, St.	297	9,0	2	0,7	295	174	59,0	61	20,7	35	11,9	13	4,4	12	4,1		
116	Bürgstadt, M.	214	7,5	3	1,4	211	127	60,2	38	18,0	20	9,5	12	5,7	14	6,6		
117	Collenberg	83	4,7	-	-	83	50	60,2	21	25,3	4	4,8	2	2,4	6	7,2		
118	Dorfprozelten	53	4,0															
119	Eichenbühl	80	4,1															
121	Elsenfeld, M.	255	5,3	3	1,2	252	149	59,1	45	17,9	31	12,3	9	3,6	18	7,1		
122	Erlenbach a.Main, St.	366	6,8	3	0,8	363	217	59,8	68	18,7	34	9,4	16	4,4	28	7,7		
123	Eschau, M.	104	3,9	3	2,9	101	44	43,6	37	36,6	6	5,9	11	10,9	3	3,0		
124	Faulbach	78	4,1	-	-	78	53	67,9	11	14,1	8	10,3	5	6,4	1	1,3		
125	Großheubach, M.	224	6,6	3	1,3	221	122	55,2	57	25,8	14	6,3	17	7,7	11	5,0		
126	Großwallstadt	77	3,4	-	-	77	50	64,9	14	18,2	6	7,8	4	5,2	3	3,9		
128	Hausen	70	6,0	1	1,4	69	63	91,3	3	4,3	2	2,9	-	-	1	1,4		
131	Kirchzell, M.	87	4,7	1	1,1	86	65	75,6	16	18,6	4	4,7	1	1,2	-	-		

nach Regierungsbezirken, Kreisen und Gemeinden

Veränderung des Gesamtergebnisses gegenüber der EuW 1979								Veränderung des Gesamtergebnisses gegenüber der BW 1983								Schl.
Wahl- beteili- gung	un- gültige Stimmen	CSU	SPD	GRÜNE	F.D.P.	Sonstige		Wahl- beteili- gung	un- gültige Stimmen	CSU	SPD	GRÜNE	F.D.P.	Sonstige		
Prozentpunkte								Prozentpunkte								
44	45	46	47	48	49	50		51	52	53	54	55	56	57		

Unterfranken

13,6-	1,0	4,5-	2,2-	3,4	0,4	2,9		41,1-	1,1	2,6-	0,2-	1,8	1,9-	2,9		164
2,9-	0,7	9,6-	6,4	2,7	1,2-	1,7		39,5-	0,9	2,4-	8,2	0,6	8,2-	1,9		171
11,5-	0,2	0,2-	3,3-	2,3	0,9-	2,1		38,3-	0,6	0,7	1,1-	0,9-	1,2-	2,4		180
12,4-	0,2	1,5-	1,5-	1,2	0,0	1,7		41,8-	0,3	0,5	0,3-	1,0	2,8-	1,4		184
14,2-	0,8	2,4-	4,6-	3,1	1,2	2,7		41,8-	1,3	2,6-	0,1-	1,0	0,7-	2,5		187
6,5-	0,4	2,1-	2,9-	4,0	1,6-	2,7		32,3-	0,3	4,2-	2,4	1,0	1,3-	2,2		190
12,7-	0,2	2,6-	2,5-	2,8	0,3	1,9		39,4-	0,4	1,5-	0,2	1,4	1,7-	1,6		195
12,2-	2,0	2,6-	1,5-	2,9	0,8-	1,8		43,6-	0,4	1,8	0,6-	1,4-	2,1-	2,2		201
13,4-	0,5	4,7-	2,5-	1,7	1,3	4,1		43,3-	0,5	2,2-	0,2-	0,2-	1,6-	4,2		210
6,9-	0,1	3,2-	2,5-	5,2	0,7-	1,2		38,7-	0,1-	3,1-	0,4	1,8	1,4-	2,2		219
10,7-	1,3	2,6-	2,7-	2,3	0,8	2,2		33,8-	0,9	1,2-	0,2-	0,8	1,7-	2,3		221
10,0-	0,6	4,0-	1,4-	2,7	0,2	2,7		37,5-	0,6	1,7-	0,0	1,0	1,9-	2,7		

674

9,7-	0,5	0,7-	5,5-	2,8	0,2-	3,6		47,6-	0,7	2,9	3,2-	0,2	2,3-	2,3		111
6,6-	0,5-	7,2-	3,9-	4,4	1,1-	7,8		45,7-	0,1	5,4-	2,0-	1,9	1,5-	7,0		112
2,3-	0,7	8,6-	1,7-	2,7	3,7	4,1		37,2-	0,0	4,3-	1,5-	1,4	0,6-	5,2		113
0,7-	0,4-	4,3-	3,0-	1,7	0,1	5,4		34,0-	0,3-	0,6	3,2-	1,3-	2,4-	6,1		114
4,9-	1,5	12,6-	3,6-	6,7	3,0	6,6		42,8-	0,9	6,6-	3,3-	5,0	0,6	4,4		116
10,9-	1,1	6,1-	1,5-	2,7	0,4	4,4		40,2-	1,2	1,7-	2,6-	1,3	1,4-	4,4		117
11,7-	0,2-	6,3-	0,2	1,8	0,1-	4,4		38,8-	0,1	2,0-	0,0	0,8	3,3-	4,6		127
6,5-	0,4-	7,6-	0,8-	0,6-	1,4	7,6		36,4-	0,3	5,5-	1,5-	0,5-	0,7	6,8		131
14,5-	1,1	8,3-	4,4-	4,4	0,3-	8,5		45,1-	1,4	5,3-	2,4-	2,5	2,1-	7,4		139
11,1-	0,6	1,8-	5,1-	1,4	0,7-	6,1		40,5-	0,5	0,9-	3,6-	0,4	1,4-	5,5		141
0,9-	0,2-	13,4-	5,3-	4,0	0,9	13,8		39,4-	0,4-	14,3-	2,6	2,6	2,4-	11,5		142
11,2-	0,9	6,3-	2,5	1,1	2,7-	5,4		39,7-	0,1	8,1-	3,7	0,4-	0,6-	5,4		144
6,6-	0,3-	4,3-	4,4-	2,5	0,8	5,4		38,4-	0,3-	5,0-	0,6	0,2	0,1-	4,2		146
4,1-	0,1	4,5-	3,9-	4,1	1,8-	6,1		37,9-	0,2	2,8-	4,4-	3,0	1,5-	5,6		147
10,1-	1,6	6,0-	3,6-	4,6	0,6	4,5		39,1-	1,4	2,4-	1,2-	0,8	1,3-	4,1		148
8,3-	0,7	5,6-	7,0-	2,5	4,3	5,9		42,3-	0,1	8,0-	0,0	2,1	0,9	5,2		149
7,3-	0,8	9,8-	0,2-	5,4	1,0-	5,7		45,4-	0,2-	5,4-	1,8	2,0	4,7-	6,4		150
1,3-	0,3-	1,0-	1,7-	1,5	0,5-	1,7		26,7-	0,3	0,4-	0,9-	0,5	1,1-	1,9		155
7,1-	0,6	3,1-	2,0-	2,7	2,0-	4,4		41,9-	0,3-	5,2-	0,2	1,4	1,1-	4,7		156
10,2-	0,7	4,4-	4,5-	3,5	0,5-	5,8		41,1-	0,6	3,9-	0,1-	1,4	2,8-	5,4		158
12,6-	0,8	2,4-	2,1-	1,8	3,5-	6,3		41,0-	0,1	1,2-	2,8-	0,9	2,3-	5,3		161
12,4-	0,1	5,8-	8,5-	4,5	1,9	7,9		44,9-	0,4	3,0-	3,7-	2,4	1,5-	5,9		162
9,6-	0,1	3,6-	4,4-	3,6	0,3-	4,9		33,3-	0,1-	0,2	4,6-	1,6	1,5-	4,4		165
5,2-	0,6-	0,5-	3,2-	2,4	5,0-	6,2		43,0-	0,9-	6,0-	0,6	1,1	1,4-	5,7		166
11,3-	0,8-	9,6-	0,7	2,8	2,3	3,7		45,0-	0,8-	6,7-	0,9	3,0	1,1-	3,8		167
6,6-	0,7-	0,5-	3,3-	0,9	1,2	1,6		35,9-	0,4	2,6	4,8-	1,2	0,0	0,9		169
9,9-	0,4-	4,5-	3,4-	3,0	0,1	4,9		38,2-	0,2	0,9-	2,2-	0,6	2,0-	4,5		170
10,3-	1,5	1,1-	4,5-	2,3	0,4	3,1		40,8-	1,6	2,1	4,2-	1,1	1,9-	3,1		174
8,2-	0,0	7,5-	1,3	3,4	2,4-	5,2		43,2-	0,7-	9,2-	4,5	0,7	0,5	3,4		177
14,3-	0,1	2,9-	3,5-	1,8	0,9-	5,5		39,6-	0,0	0,6	3,4-	1,0	3,0-	4,7		178
4,8-	1,0	6,3-	1,4-	2,4	0,3	5,0		39,6-	0,5	2,6-	0,5	1,4	3,0-	3,8		179
9,5-	0,6	4,0-	3,7-	2,5	0,3-	5,5		40,2-	0,5	1,9-	2,6-	1,1	1,7-	5,0		

676

22,8-	0,8	4,6-	0,1	1,7	0,1	2,7		50,8-	0,5	6,7-	5,0	0,2	1,4-	2,9		111
11,5-	0,9	3,6-	3,7-	3,9	0,5-	3,9		34,7-	0,7	0,2-	2,9-	0,8	1,4-	3,6		112
12,6-	1,1	2,1-	5,9-	5,0	1,1-	4,0		39,7-	1,0	0,3-	4,4-	2,6	2,0-	4,0		116
13,1-	0,6-	2,1-	0,9-	1,3	0,7-	2,2		35,4-	0,2-	0,1	0,5-	0,5	2,4-	2,1		117
12,9-	0,3	2,2-	4,4-	3,5	1,3	2,0		39,2-	0,1	3,7	5,2-	2,7	2,5-	1,5		118
13,7-	1,2	0,4-	4,7-	2,6	0,5-	3,2		39,7-	1,3	0,8-	2,6-	2,6	2,3-	3,3		119
10,1-	1,0	6,1-	3,1-	5,1	0,2	3,9		39,4-	1,0	1,3-	2,3-	1,8	1,8-	3,5		121
7,7-	1,0	4,8-	2,0-	3,9	1,3-	4,2		38,6-	1,1	1,0-	1,7-	1,0	2,1-	3,9		122
11,9-	0,5	3,9-	2,4-	4,8	0,2-	1,6		45,9-	0,4-	3,7-	0,4	2,5	0,6-	1,5		123
13,6-	0,3-	3,4-	2,6-	4,2	0,1-	1,8		43,6-	0,1-	4,7-	1,8	2,0	1,1-	2,0		124
14,2-	0,2	5,8-	3,3-	4,8	1,5	2,7		43,3-	0,7	0,7	4,9-	1,9	1,0-	3,2		125
11,1-	1,1	0,3	6,8-	6,5	1,1-	1,3		49,5-	1,3	1,6	2,8-	2,3	2,4-	1,5		126
20,4-	0,3-	2,6-	4,3-	5,3	0,8-	2,5		42,1-	0,2-	2,3-	2,9-	4,2	1,6-	2,6		128
11,4-	0,4	1,7-	3,0-	2,8	0,4	1,4		38,3-	1,5	2,1	3,3-	0,7	0,8-	1,3		131

Tabelle 2. Ergebnisse der Europawahl 1984

Schl.	Gemeinde	Wahl- berech- tigte	Wähler	Von den abgegebenen			Von den gültigen Stimmen								
				Stimmen waren			CSU	SPD	GRÜNE						
				ungültig	gültig										
				Anzahl	Anzahl	%	Anzahl	%	Anzahl	Anzahl	%	Anzahl	%	Anzahl	%
				1	2	3	4	5	6	7	8	9	10	11	12

noch Regierungsbezirk

676 noch Lkr. Miltenberg

132	Kleinheubach, M. . . . .	2045	1188	58,1	16	1,3	1172	506	43,2	478	40,8	70	6,0
133	Kleinwallstadt, M. . . . .	3548	1746	49,2	43	2,5	1703	943	55,4	500	29,4	100	5,9
134	Klingenberg a.Main, St. . .	4351	2236	51,4	25	1,1	2211	1107	50,1	787	35,6	162	7,3
135	Laudenbach . . . . .	923	554	60,0	7	1,3	547	313	57,2	155	28,3	31	5,7
136	Leidersbach . . . . .	2899	1567	54,1	26	1,7	1541	1291	83,8	142	9,2	48	3,1
139	Miltenberg, St. . . . .	6510	3558	54,7	45	1,3	3513	2008	57,2	873	24,9	242	6,9
140	Mömlingen . . . . .	3226	1493	46,3	20	1,3	1473	945	64,2	316	21,5	117	7,9
141	Mönchberg, M. . . . .	1683	1011	60,1	12	1,2	999	722	72,3	166	16,6	38	3,8
143	Neunkirchen . . . . .	972	639	65,7	9	1,4	630	534	84,8	57	9,0	17	2,7
144	Niedernberg . . . . .	2292	863	37,7	20	2,3	843	568	67,4	163	19,3	57	6,8
145	Obernburg a.Main, St. . .	5226	2657	50,8	50	1,9	2607	1496	57,4	655	25,1	181	6,9
151	Röllbach . . . . .	875	485	55,4	9	1,9	476	407	85,5	32	6,7	11	2,3
153	Rüdenau . . . . .	571	275	48,2	2	0,7	273	163	59,7	86	31,5	13	4,8
156	Schneeberg, M. . . . .	1349	664	49,2	7	1,1	657	440	67,0	148	22,5	33	5,0
158	Stadtprozelten, St. . .	1059	436	41,2	3	0,7	433	238	55,0	143	33,0	32	7,4
160	Sulzbach a.Main, M. . .	4089	1926	47,1	28	1,5	1898	1176	62,0	453	23,9	148	7,8
165	Weilbach, M. . . . .	1581	890	56,3	15	1,7	875	521	59,5	249	28,5	53	6,1
169	Wörth a.Main, St. . . .	2716	1273	46,9	13	1,0	1260	689	54,7	425	33,7	77	6,1
	Insgesamt	81538	41328	50,7	640	1,5	40688	24641	60,6	10554	25,9	2549	6,3

677 Lkr. Main-Spessart

114	Arnstein, St. . . . .	6083	3188	52,4	57	1,8	3131	2495	79,7	396	12,6	88	2,8
116	Aura i.Sinngrund . . . .	837	319	38,1	6	1,9	313	188	60,1	91	29,1	22	7,0
119	Birkenfeld . . . . .	1433	718	50,1	6	0,8	712	485	68,1	153	21,5	21	2,9
120	Bischbrunn . . . . .	1344	664	49,4	15	2,3	649	533	82,1	87	13,4	16	2,5
122	Burgsinn, M. . . . .	2110	1109	52,6	15	1,4	1094	578	52,8	384	35,1	54	4,9
125	Erlenbach b.Marktheid. .	1582	891	56,3	11	1,2	880	613	69,7	174	19,8	65	7,4
126	Esselbach . . . . .	1302	567	43,5	7	1,2	560	431	77,0	75	13,4	18	3,2
127	Eußenheim . . . . .	2443	1408	57,6	12	0,9	1396	1168	83,7	141	10,1	32	2,3
128	Fellen . . . . .	717	453	63,2	1	0,2	452	391	86,5	29	6,4	14	3,1
129	Frammersbach, M. . . .	3629	1533	42,2	17	1,1	1516	701	46,2	642	42,3	92	6,1
131	Gemünden a.Main, St. . .	7585	3736	49,3	56	1,5	3680	2424	65,9	705	19,2	189	5,1
132	Gössenheim . . . . .	882	393	44,6	2	0,5	391	263	67,3	72	18,4	23	5,9
133	Gräfendorf . . . . .	1206	688	57,0	11	1,6	677	504	74,4	89	13,1	32	4,7
135	Hafenlohr . . . . .	1309	616	47,1	8	1,3	608	335	55,1	179	29,4	57	9,4
137	Hasloch . . . . .	1073	526	49,0	5	1,0	521	231	44,3	212	40,7	33	6,3
142	Himmelstadt . . . . .	1166	567	48,6	9	1,6	558	376	67,4	122	21,9	34	6,1
146	Karbach, M. . . . .	981	429	43,7	7	1,6	422	310	73,5	60	14,2	31	7,3
148	Karlstadt, St. . . . .	10849	5684	52,4	70	1,2	5614	3423	61,0	1506	26,8	307	5,5
149	Karsbach . . . . .	1155	487	42,2	5	1,0	482	326	67,6	88	18,3	17	3,5
151	Kreuzwertheim, M. . . .	2804	1476	52,6	29	2,0	1447	840	58,1	364	25,2	113	7,8
154	Triefenstein, M. . . . .	2727	1627	59,7	18	1,1	1609	1043	64,8	404	25,1	66	4,1
155	Lohr a.Main, St. . . . .	11400	6063	53,2	79	1,3	5984	3350	56,0	1645	27,5	415	6,9
157	Marktheidenfeld, St. . .	7030	5475	77,9	334	6,1	5141	2828	55,0	1428	27,8	343	6,7
159	Mittelsinn . . . . .	749	308	41,1	3	1,0	305	154	50,5	100	32,8	14	4,6
164	Neuendorf . . . . .	680	310	45,6	4	1,3	306	220	71,9	54	17,6	13	4,2
165	Neuhütten . . . . .	851	318	37,4	-	-	318	194	61,0	82	25,8	17	5,3
166	Neustadt a.Main . . . .	1023	499	48,8	6	1,2	493	272	55,2	158	32,0	34	6,9
169	Obersinn, M. . . . .	959	441	46,0	1	0,2	440	281	63,9	112	25,5	23	5,2
170	Partenstein . . . . .	2050	861	42,0	11	1,3	850	354	41,6	399	46,9	56	6,6
172	Rechtenbach . . . . .	852	336	39,4	5	1,5	331	182	55,0	116	35,0	13	3,9
175	Retzstadt . . . . .	1057	518	49,0	10	1,9	508	367	72,2	93	18,3	17	3,3
177	Rieneck, St. . . . .	1698	815	48,0	23	2,8	792	561	70,8	141	17,8	30	3,8
178	Roden . . . . .	685	261	38,1	-	-	261	187	71,6	33	12,6	16	6,1
181	Rothenfels, St. . . . .	808	430	53,2	5	1,2	425	195	45,9	178	41,9	34	8,0
182	Schollbrunn . . . . .	626	231	36,9	5	2,2	226	157	69,5	48	21,2	8	3,5
186	Steinfeld . . . . .	1536	695	45,2	11	1,6	684	497	72,7	131	19,2	18	2,6
189	Thüngen, M. . . . .	1030	522	50,7	3	0,6	519	181	34,9	270	52,0	24	4,6
193	Urspringen . . . . .	854	361	42,3	-	-	361	243	67,3	70	19,4	13	3,6
200	Wiesthal . . . . .	1121	477	42,6	6	1,3	471	214	45,4	207	43,9	16	3,4
203	Zellingen, M. . . . .	4268	2024	47,4	30	1,5	1994	1169	58,6	598	30,0	90	4,5
	Insgesamt	92494	48024	51,9	903	1,9	47121	29264	62,1	11836	25,1	2518	5,3

nach Regierungsbezirken, Kreisen und Gemeinden

entfielen auf				Von den gültigen Stimmen der sonstigen Wahlvorschläge entfielen auf																		
F.D.P.		Sonstige		FRIEDEN		NPD		BP		ÖDP		FRAUEN		Zentrum		Mündige Bürger		EFP		EAP		Schl.
Anzahl	%	Anzahl	%	Anzahl	%	Anzahl	%	Anzahl	%	Anzahl	%	Anzahl	%	Anzahl	%	Anzahl	%	Anzahl	%	Anzahl	%	
13	14	15	16	17	18	19	20	21	22	23	24	25	26	27	28							

Unterfranken

															676	
65	5,5	53	4,5	14	1,2	9	0,8	5	0,4	4	5	12	2	1	1	132
54	3,2	106	6,2	15	0,9	41	2,4	3	0,2	7	11	22	4	-	3	133
62	2,8	93	4,2	22	1,0	24	1,1	13	0,6	3	8	10	5	5	3	134
22	4,0	26	4,8	10	1,8	7	1,3	2	0,4	1	2	-	3	-	1	135
31	2,0	29	1,9	3	0,2	10	0,6	-	-	1	4	9	1	-	1	136
221	6,3	169	4,8	39	1,1	33	0,9	11	0,3	23	18	32	8	3	2	139
28	1,9	67	4,5	15	1,0	13	0,9	12	0,8	7	9	7	3	1	-	140
12	1,2	61	6,1	5	0,5	33	3,3	2	0,2	3	5	8	4	-	1	141
16	2,5	6	1,0	2	0,3	1	0,2	2	0,3	-	-	-	1	-	-	143
27	3,2	28	3,3	15	1,8	3	0,4	1	0,1	2	1	4	1	-	1	144
126	4,8	149	5,7	43	1,6	46	1,8	12	0,5	9	11	14	4	5	5	145
1	0,2	25	5,3	5	1,1	4	0,8	2	0,4	-	4	8	-	2	-	151
6	2,2	5	1,8	-	-	-	-	4	1,5	-	-	-	-	1	-	153
13	2,0	23	3,5	9	1,4	6	0,9	3	0,5	-	2	3	-	-	-	156
10	2,3	10	2,3	1	0,2	2	0,5	2	0,5	1	1	-	2	1	-	158
48	2,5	73	3,8	26	1,4	14	0,7	5	0,3	9	7	6	3	1	2	160
30	3,4	22	2,5	4	0,5	4	0,5	-	-	3	2	3	3	2	1	165
43	3,4	26	2,1	7	0,6	8	0,6	-	-	2	2	3	3	-	1	169
1350	3,3	1594	3,9	378	0,9	393	1,0	124	0,3	122	159	255	76	43	44	

677

59	1,9	93	3,0	19	0,6	21	0,7	10	0,3	6	14	10	11	-	2	114
8	2,6	4	1,3	-	-	2	0,6	1	0,3	-	-	-	1	-	-	116
38	5,3	15	2,1	1	0,1	6	0,8	-	-	6	-	1	1	-	-	119
3	0,5	10	1,5	1	0,2	2	0,3	1	0,2	-	1	3	1	-	1	120
42	3,8	36	3,3	8	0,7	13	1,2	2	0,2	5	4	-	3	-	1	122
9	1,0	19	2,2	5	0,6	-	-	-	-	7	2	1	4	-	-	125
16	2,9	20	3,6	3	0,5	4	0,7	2	0,4	6	-	3	1	-	1	126
14	1,0	41	2,9	6	0,4	10	0,7	3	0,2	4	4	8	3	3	-	127
10	2,2	8	1,8	3	0,7	2	0,4	-	-	2	-	-	1	-	-	128
53	3,5	28	1,8	6	0,4	4	0,3	2	0,1	6	3	2	4	1	-	129
131	3,6	231	6,3	39	1,1	27	0,7	18	0,5	94	17	23	9	4	-	131
20	5,1	13	3,3	2	0,5	2	0,5	-	-	2	2	2	1	-	2	132
16	2,4	36	5,3	12	1,8	6	0,9	1	0,1	3	6	5	1	2	-	133
20	3,3	17	2,8	4	0,7	4	0,7	1	0,2	1	-	5	2	-	-	135
18	3,5	27	5,2	11	2,1	4	0,8	4	0,8	1	4	-	3	-	-	137
12	2,2	14	2,5	5	0,9	2	0,4	-	-	1	5	-	1	-	-	142
6	1,4	15	3,6	3	0,7	2	0,5	2	0,5	2	1	2	3	-	-	146
143	2,5	235	4,2	72	1,3	47	0,8	18	0,3	22	15	34	16	5	6	148
29	6,0	22	4,6	5	1,0	7	1,5	-	-	-	4	2	2	-	2	149
85	5,9	45	3,1	10	0,7	9	0,6	4	0,3	2	4	5	6	2	3	151
38	2,4	58	3,6	21	1,3	9	0,6	7	0,4	10	4	4	2	1	-	154
277	4,6	297	5,0	68	1,1	40	0,7	27	0,5	57	41	30	22	9	3	155
271	5,3	271	5,3	44	0,9	51	1,0	40	0,8	28	36	30	24	13	5	157
24	7,9	13	4,3	3	1,0	6	2,0	2	0,7	-	-	-	-	1	1	159
3	1,0	16	5,2	1	0,3	-	-	7	2,3	3	1	1	2	1	-	164
15	4,7	10	3,1	1	0,3	-	-	1	0,3	2	1	1	3	-	1	165
9	1,8	20	4,1	10	2,0	1	0,2	1	0,2	3	4	1	-	-	-	166
15	3,4	9	2,0	-	-	4	0,9	1	0,2	1	2	1	-	-	-	169
20	2,4	21	2,5	4	0,5	9	1,1	2	0,2	3	2	-	-	1	-	170
10	3,0	10	3,0	-	-	2	0,6	2	0,6	2	2	2	-	-	-	172
20	3,9	11	2,2	1	0,2	4	0,8	3	0,6	1	2	-	-	-	-	175
27	3,4	33	4,2	5	0,6	8	1,0	8	1,0	-	4	3	4	1	-	177
10	3,8	15	5,7	3	1,1	6	2,3	1	0,4	2	2	-	1	-	-	178
10	2,4	8	1,9	-	-	3	0,7	4	0,9	-	-	-	1	-	-	181
9	4,0	4	1,8	1	0,4	-	-	-	-	1	-	2	-	-	-	182
11	1,6	27	3,9	6	0,9	4	0,6	4	0,6	2	2	4	4	-	1	186
30	5,8	14	2,7	4	0,8	4	0,8	-	-	2	-	-	4	-	-	189
12	3,3	23	6,4	6	1,7	5	1,4	3	0,8	-	-	5	1	2	1	193
17	3,6	17	3,6	7	1,5	-	-	3	0,6	-	3	2	-	-	2	200
54	2,7	83	4,2	35	1,8	14	0,7	5	0,3	8	8	6	2	4	1	203
1614	3,4	1889	4,0	435	0,9	344	0,7	190	0,4	295	200	198	144	50	33	

Tabelle 2. Ergebnisse der Europawahl 1984

Schl.	Gemeinde	Briefwähler					Von den gültigen Stimmen der Briefwähler entfielen auf									
		ins-ge-samt	in der Wahlberech-	der Wahlberechtigten	in %	! Von den abgegebenen Stimmen waren !	CSU	SPD	GRÜNE	F.D.P.	Sonstige					
		! ge- !	! Wahl- !	! ungültig !	! gültig !	! !	! !	! !	! !	! !	! !	! !	! !	! !	! !	! !
		! !	! !	! !	! !	! !	! !	! !	! !	! !	! !	! !	! !	! !	! !	! !

noch Regierungsbezirk

## 676 noch Lkr. Miltenberg

132	Kleinheubach, M. . . . .	160	7,8													
133	Kleinwallstadt, M. . . . .	194	5,5	4	2,1	190	107	56,3	30	15,8	18	9,5	13	6,8	22	11,6
134	Klingenberg a.Main, St. . .	255	5,9	-	-	255	146	57,3	50	19,6	35	13,7	6	2,4	18	7,1
135	Laudenbach . . . . .	68	7,4													
136	Leidersbach . . . . .	89	3,1	2	2,2	87	73	83,9	7	8,0	4	4,6	2	2,3	1	1,1
139	Miltenberg, St. . . . .	515	7,9	5	1,0	510	303	59,4	94	18,4	46	9,0	38	7,5	29	5,7
140	Mömlingen . . . . .	129	4,0	2	1,6	127	76	59,8	20	15,7	21	16,5	3	2,4	7	5,5
141	Mönchberg, M. . . . .	98	5,8	1	1,0	97	70	72,2	10	10,3	9	9,3	-	-	8	8,2
143	Neunkirchen . . . . .	21	2,2													
144	Niedernberg . . . . .	93	4,1	2	2,2	91	51	56,0	18	19,8	12	13,2	3	3,3	7	7,7
145	Obernburg a.Main, St. . .	269	5,1	2	0,7	267	125	46,8	63	23,6	34	12,7	19	7,1	26	9,7
151	Röllbach . . . . .	57	6,5	2	3,5	55	45	81,8	6	10,9	3	5,5	-	-	1	1,8
153	Rüdenau . . . . .	-	-	-	-	-	-	-	-	-	-	-	-	-	-	-
156	Schneeberg, M. . . . .	62	4,6	1	1,6	61	34	55,7	13	21,3	3	4,9	6	9,8	5	8,2
158	Stadtprozelten, St. . .	23	2,2													
160	Sulzbach a.Main, M. . .	162	4,0	-	-	162	86	53,1	37	22,8	24	14,8	4	2,5	11	6,8
165	Weilbach, M. . . . .	92	5,8	-	-	92	57	62,0	20	21,7	10	10,9	1	1,1	4	4,3
169	Wörth a.Main, St. . . .	117	4,3	3	2,6	114	71	62,3	25	21,9	11	9,6	1	0,9	6	5,3
	Insgesamt	4406	5,4	45	1,0	4361	2598	59,6	867	19,9	427	9,8	205	4,7	264	6,1

## 677 Lkr. Main-Spessart

114	Arnstein, St. . . . .	303	5,0	5	1,7	298	232	77,9	42	14,1	8	2,7	8	2,7	8	2,7
116	Aura i.Sinngrund . . . .	27	3,2													
119	Birkenfeld . . . . .	71	5,0	-	-	71	45	63,4	18	25,4	4	5,6	3	4,2	1	1,4
120	Bischbrunn . . . . .	43	3,2													
122	Burgsinn, M. . . . .	177	8,4	4	2,3	173	93	53,8	58	33,5	9	5,2	7	4,0	6	3,5
125	Erlenbach b.Marktheid. .	49	3,1	-	-	49	34	69,4	11	22,4	2	4,1	-	-	2	4,1
126	Esselbach . . . . .	24	1,8													
127	Eußenheim . . . . .	174	7,1	1	0,6	173	144	83,2	14	8,1	7	4,0	3	1,7	5	2,9
128	Fellen . . . . .	36	5,0													
129	Frammersbach, M. . . . .	111	3,1	3	2,7	108	56	51,9	38	35,2	6	5,6	5	4,6	3	2,8
131	Gemünden a.Main, St. . .	628	8,3	4	0,6	624	389	62,3	135	21,6	42	6,7	25	4,0	33	5,3
132	Gössenheim . . . . .	17	1,9													
133	Gräfendorf . . . . .	45	3,7													
135	Hafenlohr . . . . .	73	5,6	-	-	73	48	65,8	18	24,7	5	6,8	2	2,7	-	-
137	Hasloch . . . . .	31	2,9													
142	Himmelstadt . . . . .	25	2,1													
146	Karbach, M. . . . .	30	2,1													
148	Karlstadt, St. . . . .	850	7,8	12	1,4	838	485	57,9	213	25,4	60	7,2	33	3,9	47	5,6
149	Karsbach . . . . .	26	2,3													
151	Kreuzwertheim, M. . . .	176	6,3													
154	Triefenstein, M. . . . .	120	4,4	1	0,8	119	58	48,7	39	32,8	9	7,6	8	6,7	5	4,2
155	Lohr a.Main, St. . . . .	1227	10,8	15	1,2	1212	712	58,7	256	21,1	97	8,0	55	4,5	92	7,6
157	Marktheidenfeld, St. . .	1190	16,9	59	5,0	1131	656	58,0	300	26,5	74	6,5	41	3,6	60	5,3
159	Mittelsinn . . . . .	21	2,8													
164	Neuendorf . . . . .	21	3,1													
165	Neuhütten . . . . .	13	1,5													
166	Neustadt a.Main . . . .	51	5,0	-	-	51	25	49,0	13	25,5	11	21,6	1	2,0	1	2,0
169	Obersinn, M. . . . .	41	4,3													
170	Partenstein . . . . .	85	4,1													
172	Rechtenbach . . . . .	17	2,0													
175	Retzstadt . . . . .	27	2,6													
177	Rieneck, St. . . . .	128	7,5	-	-	128	93	72,7	17	13,3	8	6,3	7	5,5	3	2,3
178	Roden . . . . .	5	0,7													
181	Rothenfels, St. . . . .	94	11,6	-	-	94	34	36,2	52	55,3	8	8,5	-	-	-	-
182	Schollbrunn . . . . .	10	1,6													
186	Steinfeld . . . . .	34	2,2													
189	Thüngen, M. . . . .	51	5,0	-	-	51	15	29,4	23	45,1	3	5,9	7	13,7	3	5,9
193	Urspringen . . . . .	13	1,5													
200	Wiesthal . . . . .	26	2,3													
203	Zellingen, M. . . . .	226	5,3	1	0,4	225	131	58,2	74	32,9	10	4,4	4	1,8	6	2,7
	Insgesamt	6316	6,8	116	1,8	6200	3743	60,4	1490	24,0	418	6,7	242	3,9	307	5,0







nach Regierungsbezirken, Kreisen und Gemeinden

entfielen auf		Von den gültigen Stimmen der sonstigen Wahlvorschläge entfielen auf															
F.D.P.	Sonstige	FRIEDEN	NPD	BP	ÖDP	FRAUEN	Zentrum	Mündige	EFP	EAP							Schl.
Anzahl	%	Anzahl	%	Anzahl	%	Anzahl	Anzahl	Anzahl	Anzahl	Anzahl	Anzahl	Anzahl	Anzahl	Anzahl	Anzahl	Anzahl	
13	14	15	16	17	18	19	20	21	22	23	24	25	26	27	28		

Unterfranken

																678
45	2,4	62	3,3	20	1,1	21	1,1	1	0,1	7	9	-	1	-	3	115
14	3,8	14	3,8	1	0,3	1	0,3	3	0,8	1	2	2	4	-	-	122
138	4,9	113	4,0	35	1,2	18	0,6	6	0,2	27	13	1	8	4	1	123
14	2,0	16	2,2	-	-	7	1,0	3	0,4	2	1	1	1	-	1	124
46	4,1	32	2,9	7	0,6	7	0,6	2	0,2	4	2	3	6	-	1	128
9	2,4	12	3,2	1	0,3	2	0,5	2	0,5	6	-	1	-	-	-	130
21	2,2	35	3,7	12	1,3	5	0,5	3	0,3	2	3	6	2	1	1	132
105	4,0	102	3,8	18	0,7	22	0,8	16	0,6	8	14	13	6	2	3	134
88	3,8	66	2,8	20	0,9	11	0,5	5	0,2	4	10	5	4	4	3	135
24	2,3	29	2,7	4	0,4	12	1,1	2	0,2	5	3	1	1	1	-	136
28	1,8	72	4,5	13	0,8	21	1,3	12	0,8	3	12	3	4	1	3	138
32	1,5	56	2,7	9	0,4	12	0,6	4	0,2	14	7	2	2	3	3	150
13	3,7	7	2,0	1	0,3	2	0,6	-	-	2	-	-	-	1	1	153
7	1,8	11	2,8	1	0,3	2	0,5	3	0,8	1	2	-	1	1	-	157
96	3,6	113	4,3	34	1,3	32	1,2	6	0,2	10	6	13	7	5	-	160
7	1,1	21	3,4	3	0,5	5	0,8	9	1,5	1	1	-	1	-	1	164
42	2,6	71	4,5	22	1,4	19	1,2	9	0,6	6	8	4	-	1	2	168
26	1,6	39	2,5	8	0,5	10	0,6	3	0,2	5	4	5	1	2	1	170
103	2,7	93	2,5	20	0,5	34	0,9	8	0,2	13	5	3	7	2	1	174
8	1,2	21	3,3	1	0,2	8	1,2	4	0,6	3	3	1	1	-	-	175
75	5,4	56	4,1	20	1,5	12	0,9	4	0,3	11	5	-	4	-	-	176
64	4,2	53	3,5	13	0,9	13	0,9	4	0,3	6	6	3	4	1	3	178
73	4,4	68	4,1	11	0,7	16	1,0	10	0,6	10	7	4	4	4	2	181
12	1,4	38	4,3	7	0,8	12	1,4	4	0,5	3	6	3	-	3	-	183
38	2,4	49	3,1	15	0,9	7	0,4	4	0,3	7	6	5	4	1	-	186
45	3,5	28	2,2	6	0,5	9	0,7	2	0,2	5	3	1	1	1	-	190
13	0,8	30	1,8	3	0,2	10	0,6	6	0,4	1	5	5	-	-	-	192
82	1,9	138	3,2	29	0,7	22	0,5	22	0,5	20	14	15	5	7	4	193
12	3,0	13	3,3	4	1,0	-	-	-	-	-	2	6	-	1	-	196
1280	2,9	1458	3,3	338	0,8	352	0,8	157	0,4	187	159	106	79	46	34	

																	679
15	2,0	27	3,6	5	0,7	5	0,7	2	0,3	3	1	7	3	-	1	114	
22	2,0	28	2,5	7	0,6	4	0,4	3	0,3	4	2	2	4	2	-	117	
15	3,6	13	3,1	2	0,5	3	0,7	3	0,7	1	1	-	-	1	2	118	
12	2,2	18	3,4	1	0,2	3	0,6	3	0,6	5	-	5	1	-	-	122	
23	2,6	41	4,7	12	1,4	8	0,9	5	0,6	4	8	1	3	-	-	124	
26	3,4	40	5,3	21	2,8	4	0,5	3	0,4	1	6	2	1	2	-	126	
10	1,9	19	3,6	8	1,5	3	0,6	2	0,4	-	4	-	2	-	-	128	
59	3,7	56	3,5	17	1,1	6	0,4	2	0,1	9	13	5	2	-	2	130	
10	1,9	18	3,4	2	0,4	11	2,1	1	0,2	-	2	-	-	-	2	131	
13	1,3	42	4,3	5	0,5	16	1,6	6	0,6	10	2	2	-	-	1	134	
10	2,5	8	2,0	-	-	2	0,5	2	0,5	-	1	1	2	-	-	135	
133	5,9	132	5,9	47	2,1	22	1,0	7	0,3	17	17	7	9	2	4	136	
10	2,5	16	4,0	4	1,0	1	0,2	-	-	2	4	2	3	-	-	137	
75	4,8	68	4,3	10	0,6	26	1,7	4	0,3	11	5	4	5	1	2	138	
12	2,6	7	1,5	2	0,4	1	0,2	-	-	-	1	-	2	-	1	141	
16	1,2	29	2,1	15	1,1	2	0,1	3	0,2	3	3	-	1	2	-	142	
25	3,0	23	2,7	6	0,7	4	0,5	3	0,4	1	2	2	4	-	1	143	
13	1,8	24	3,3	1	0,1	9	1,2	4	0,5	2	2	1	2	1	2	144	
29	3,2	22	2,4	5	0,6	6	0,7	1	0,1	3	5	-	-	1	1	146	
196	5,8	186	5,5	59	1,7	26	0,8	19	0,6	39	18	9	10	4	2	147	
5	1,3	8	2,0	-	-	2	0,5	-	-	-	-	3	2	-	1	149	
24	2,6	31	3,3	5	0,5	4	0,4	4	0,4	1	4	3	5	4	1	153	
20	2,3	22	2,5	2	0,2	7	0,8	1	0,1	3	3	2	4	-	-	154	
15	2,0	23	3,1	8	1,1	3	0,4	1	0,1	3	2	3	1	2	-	155	
45	4,0	48	4,3	10	0,9	8	0,7	4	0,4	8	9	3	2	1	3	156	
36	3,2	49	4,3	13	1,2	10	0,9	2	0,2	6	7	5	2	4	-	161	
12	1,5	28	3,5	6	0,8	6	0,8	2	0,3	3	6	3	1	1	-	164	
24	5,4	22	4,9	4	0,9	8	1,8	3	0,7	-	3	2	1	-	1	165	
14	2,8	14	2,8	3	0,6	6	1,2	2	0,4	-	3	-	-	-	-	167	
5	1,7	8	2,7	4	1,4	1	0,3	-	-	1	1	-	1	-	-	169	
180	3,6	227	4,5	42	0,8	89	1,8	16	0,3	21	13	23	16	3	4	170	
9	2,0	16	3,6	3	0,7	1	0,2	-	-	1	6	1	4	-	-	174	









Tabelle 2. Ergebnisse der Europawahl 1984

														Von den gültigen Stimmen					
Schl.	Gemeinde	Wahlberechtigte			Wähler	Von den abgegebenen Stimmen waren						CSU	SPD	GRÜNE					
						ungültig gültig													
		Anzahl	Anzahl	%	Anzahl	%	Anzahl	Anzahl	%	Anzahl	%	Anzahl	%	Anzahl	%				
		1	2	3	4	5	6	7	8	9	10	11	12						

noch Regierungsbezirk

679 noch Lkr. Würzburg

175	Randersacker, M. . . . .	2715	1408	51,9	35	2,5	1373	693	50,5	446	32,5	102	7,4
176	Reichenberg, M. . . . .	2891	1502	52,0	16	1,1	1486	611	41,1	600	40,4	121	8,1
177	Remlingen, M. . . . .	1045	461	44,1	3	0,7	458	228	49,8	131	28,6	29	6,3
179	Riedenheim . . . . .	597	334	55,9	2	0,6	332	283	85,2	20	6,0	11	3,3
180	Rimpar, M. . . . .	5354	2768	51,7	80	2,9	2688	1531	57,0	873	32,5	154	5,7
182	Röttingen, St. . . . .	1428	800	56,0	19	2,4	781	604	77,3	89	11,4	41	5,2
185	Rottendorf . . . . .	3329	1885	56,6	24	1,3	1861	1054	56,6	575	30,9	117	6,3
187	Sommerhausen, M. . . . .	1147	599	52,2	3	0,5	596	264	44,3	229	38,4	50	8,4
188	Sonderhofen . . . . .	660	444	67,3	2	0,5	442	372	84,2	36	8,1	10	2,3
192	Tauberrettersheim . . . . .	606	317	52,3	3	0,9	314	256	81,5	39	12,4	9	2,9
193	Theilheim . . . . .	1575	799	50,7	2	0,3	797	419	52,6	268	33,6	58	7,3
194	Thüngersheim . . . . .	1896	1038	54,7	13	1,3	1025	602	58,7	310	30,2	52	5,1
196	Uettingen . . . . .	976	471	48,3	1	0,2	470	256	54,5	141	30,0	34	7,2
200	Leinach . . . . .	1854	968	52,2	23	2,4	945	605	64,0	254	26,9	35	3,7
201	Unterpleichfeld . . . . .	1713	868	50,7	4	0,5	864	599	69,3	164	19,0	52	6,0
202	Veitshöchheim . . . . .	6312	3354	53,1	57	1,7	3297	1750	53,1	982	29,8	239	7,2
204	Waldbrunn . . . . .	1361	668	49,1	7	1,0	661	413	62,5	151	22,8	47	7,1
205	Waldbüttelbrunn . . . . .	2983	1498	50,2	20	1,3	1478	759	51,4	551	37,3	97	6,6
206	Winterhausen, M. . . . .	1014	600	59,2	7	1,2	593	235	39,6	282	47,6	32	5,4
209	Zell a.Main, M. . . . .	2414	1392	57,7	22	1,6	1370	759	55,4	431	31,5	89	6,5
	Insgesamt	103267	55738	54,0	793	1,4	54945	31863	58,0	15777	28,7	3292	6,0



nach Regierungsbezirken, Kreisen und Gemeinden

entfielen auf				Von den gültigen Stimmen der sonstigen Wahlvorschläge entfielen auf															
F.D.P.	Sonstige	FRIEDEN	NPD	BP	ÖDP	FRAUEN	Zentrum	Mündige	EFP	EAP	Schl.								
Anzahl	%	Anzahl	%	Anzahl	%	Anzahl	%	Anzahl	%	Anzahl	%	Anzahl	%	Anzahl	%	Anzahl	%	Anzahl	%
13	14	15	16	17	18	19	20	21	22	23	24	25	26	27	28				

Unterfranken

679

66	4,8	66	4,8	19	1,4	10	0,7	3	0,2	9	8	9	6	1	1	175
72	4,8	82	5,5	22	1,5	30	2,0	3	0,2	11	7	5	3	-	1	176
41	9,0	29	6,3	4	0,9	15	3,3	3	0,7	2	3	-	-	-	2	177
6	1,8	12	3,6	2	0,6	3	0,9	3	0,9	1	-	1	1	-	1	179
53	2,0	77	2,9	17	0,6	11	0,4	8	0,3	8	12	8	5	6	2	180
20	2,6	27	3,5	1	0,1	5	0,6	1	0,1	3	6	6	3	2	-	182
39	2,1	76	4,1	15	0,8	18	1,0	7	0,4	10	2	15	2	3	4	185
19	3,2	34	5,7	3	0,5	9	1,5	4	0,7	4	4	-	3	5	2	187
16	3,6	8	1,8	2	0,5	1	0,2	1	0,2	-	2	2	-	-	-	188
4	1,3	6	1,9	1	0,3	1	0,3	-	-	1	2	1	-	-	-	192
20	2,5	32	4,0	9	1,1	4	0,5	2	0,3	7	6	-	2	1	1	193
32	3,1	29	2,8	10	1,0	1	0,1	3	0,3	4	7	1	1	2	-	194
22	4,7	17	3,6	2	0,4	6	1,3	-	-	3	3	-	-	1	2	196
33	3,5	18	1,9	3	0,3	7	0,7	-	-	2	3	-	2	-	1	200
22	2,5	27	3,1	1	0,1	3	0,3	3	0,3	4	6	3	4	2	1	201
171	5,2	155	4,7	54	1,6	30	0,9	5	0,2	25	18	4	8	7	4	202
22	3,3	28	4,2	15	2,3	1	0,2	1	0,2	5	5	1	-	-	-	204
31	2,1	40	2,7	12	0,8	3	0,2	1	0,1	10	9	2	3	-	-	205
17	2,9	27	4,6	4	0,7	9	1,5	7	1,2	1	4	1	-	-	1	206
39	2,8	52	3,8	11	0,8	7	0,5	2	0,1	19	1	6	4	2	-	209
1858	3,4	2155	3,9	536	1,0	481	0,9	165	0,3	291	262	163	140	63	54	

Tabelle 2. Ergebnisse der Europawahl 1984

Schl.	Gemeinde	Briefwähler					Von den gültigen Stimmen der Briefwähler entfielen auf											
		in %					Von den abgegebenen Stimmen waren											
		ins- der Wahl- ge- berechn- sam- berechn- tig- ten					ins- der Wahl- ge- berechn- sam- berechn- tig- ten											
		Anzahl					Anzahl											
		29	30	31	32	33	34	35	36	37	38	39	40	41	42	43		

noch Regierungsbezirk

679 noch Lkr. Würzburg

175	Randersacker, M. . . . .	281	10,3	3	1,1	278	144	51,8	77	27,7	24	8,6	13	4,7	20	7,2
176	Reichenberg, M. . . . .	182	6,3	2	1,1	180	70	38,9	67	37,2	24	13,3	6	3,3	13	7,2
177	Remlingen, M. . . . .	39	3,7													
179	Riedenheim . . . . .	23	3,9													
180	Rimpar, M. . . . .	402	7,5	14	3,5	388	211	54,4	124	32,0	29	7,5	11	2,8	13	3,4
182	Röttingen, St. . . . .	84	5,9													
185	Rottendorf . . . . .	246	7,4	3	1,2	243	141	58,0	71	29,2	17	7,0	3	1,2	11	4,5
187	Sommerhausen, M. . . . .	113	9,9	-	-	113	56	49,6	25	22,1	16	14,2	6	5,3	10	8,8
188	Sonderhofen . . . . .	32	4,8													
192	Tauberrettersheim . . . .	13	2,1													
193	Theilheim . . . . .	120	7,6	-	-	120	65	54,2	29	24,2	9	7,5	7	5,8	10	8,3
194	Thüngersheim . . . . .	148	7,8	-	-	148	88	59,5	39	26,4	6	4,1	8	5,4	7	4,7
196	Uettingen . . . . .	25	2,6													
200	Leinach . . . . .	115	6,2	2	1,7	113	75	66,4	31	27,4	4	3,5	3	2,7	-	-
201	Unterpleichfeld . . . . .	121	7,1	-	-	121	85	70,2	20	16,5	10	8,3	3	2,5	3	2,5
202	Veitshöchheim . . . . .	696	11,0	11	1,6	685	387	56,5	157	22,9	63	9,2	40	5,8	38	5,5
204	Waldbrunn . . . . .	85	6,2	1	1,2	84	49	58,3	15	17,9	9	10,7	5	6,0	6	7,1
205	Waldbüttelbrunn . . . . .	210	7,0	1	0,5	209	120	57,4	58	27,8	19	9,1	8	3,8	4	1,9
206	Winterhausen, M. . . . .	68	6,7	-	-	68	29	42,6	22	32,4	7	10,3	3	4,4	7	10,3
209	Zell a.Main, M. . . . .	251	10,4	8	3,2	243	154	63,4	55	22,6	16	6,6	8	3,3	10	4,1
	Insgesamt	7279	7,0	99	1,4	7180	4051	56,4	1890	26,3	546	7,6	312	4,3	381	5,3

nach Regierungsbezirken, Kreisen und Gemeinden

Veränderung des Gesamtergebnisses gegenüber der EuW 1979								Veränderung des Gesamtergebnisses gegenüber der BW 1983							
Wahl- beteili- gung	un- gültige Stimmen	CSU	SPD	GRÜNE	F.D.P.	Sonstige		Wahl- beteili- gung	un- gültige Stimmen	CSU	SPD	GRÜNE	F.D.P.	Sonstige	
Prozentpunkte								Prozentpunkte							
44	45	46	47	48	49	50		51	52	53	54	55	56	57	

Unterfranken

679

9,3-	1,7	3,7-	4,6-	4,1	0,1-	4,4	39,2-	1,9	4,7-	0,1-	1,6	1,0-	4,2	175
12,1-	0,5	3,7-	4,8-	4,4	0,7-	4,7	37,8-	0,9	4,6-	1,1	1,0	2,1-	4,5	176
2,9-	0,1-	0,4	6,6-	2,6	2,2-	5,7	39,0-	0,1-	5,2-	1,8-	1,6	0,3-	5,7	177
16,5-	0,1-	6,1-	0,2	2,1	0,8	2,9	39,5-	0,3-	5,2-	1,7	1,0	0,5-	3,1	179
12,6-	1,4	1,6-	3,4-	3,7	0,8-	2,2	39,2-	1,8	1,4	3,9-	1,8	1,5-	2,3	180
9,6-	2,2	1,2-	3,7-	2,5	0,3-	2,7	35,8-	1,9	0,5	1,9-	0,6	2,2-	3,0	182
7,8-	0,9	2,9-	2,0-	3,5	1,9-	3,3	34,7-	0,8	3,1-	0,2	2,2	3,0-	3,7	185
3,1-	0,5-	0,5	9,1-	4,5	0,1-	4,1	39,1-	0,3-	3,5-	0,3-	1,3	2,5-	5,0	187
13,2-	0,3	4,5-	1,9	0,3	1,0	1,4	28,7-	0,1-	1,9-	1,9	0,6-	0,9-	1,5	188
17,1-	0,2	2,0	5,1-	1,7	0,1	1,4	42,4-	0,9-	0,4-	0,5-	0,4	1,2-	1,7	192
7,5-	0,2-	8,8-	1,2	5,8	1,1-	2,9	41,4-	0,5-	6,7-	1,1	2,5	0,5-	3,5	193
13,8-	0,4	3,7-	2,5-	2,6	0,8	2,6	38,5-	0,5	2,1	4,8-	0,9	0,7-	2,5	194
9,5-	0,2	4,7	9,3-	5,1	3,9-	3,4	40,8-	0,6-	1,7	2,5-	1,8	4,5-	3,4	196
9,8-	0,5	5,5-	2,8	1,3	0,4-	1,8	30,3-	1,2	4,5-	1,4	2,9	0,1-	0,5	200
9,4-	0,3-	5,2-	1,0-	4,5	1,2-	2,9	41,1-	0,2	3,6-	0,2	2,2	1,6-	2,7	201
10,5-	0,6	2,6-	3,7-	4,0	1,9-	4,1	37,7-	0,9	1,5-	1,6-	1,0	2,0-	4,1	202
8,6-	0,8	6,6-	2,5-	4,9	1,2	2,8	43,1-	0,2	2,8-	1,0-	2,2	2,6-	4,0	204
8,3-	0,5	2,5-	2,5-	4,1	0,5-	1,6	40,6-	0,6	0,4	1,5-	1,8	2,4-	1,8	205
1,4-	0,7	5,2-	0,1	2,1	0,8-	3,9	32,9-	0,7	5,6-	1,5	0,4	0,7-	4,5	206
10,3-	1,2	0,3	4,6-	3,4	1,8-	2,6	33,3-	1,2	2,1	3,5-	1,8	3,1-	2,7	209
9,2-	0,5	4,0-	2,2-	3,3	0,5-	3,3	37,3-	0,6	2,5-	0,4-	1,5	1,9-	3,3	

Tabelle 2. Ergebnisse der Europawahl 1984

Schl.	Gemeinde	Wahl- berech- tigte	Wähler	Von den abgegebenen			Von den gültigen Stimmen					
				Stimmen waren			CSU	SPD	GRÜNE			
				ungültig		gültig						
				Anzahl	Anzahl					%	Anzahl	%
1	2	3	4	5	6	7	8	9	10	11	12	

Regierungsbezirk

Kreisfreie Städte

761	Augsburg . . . . .	177483	78340	44,1	1007	1,3	77333	38297	49,5	27077	35,0	5394	7,0
762	Kaufbeuren . . . . .	30346	14255	47,0	172	1,2	14083	8443	60,0	3298	23,4	777	5,5
763	Kempten (Allgäu) . . . . .	44691	20032	44,8	298	1,5	19734	10411	52,8	5770	29,2	1427	7,2
764	Memmingen . . . . .	28643	12951	45,2	205	1,6	12746	6641	52,1	3795	29,8	944	7,4
	Insgesamt	281163	125578	44,7	1682	1,3	123896	63792	51,5	39940	32,2	8542	6,9

771 Lkr. Aichach-Friedberg

111	Adelzhausen . . . . .	778	380	48,8	3	0,8	377	294	78,0	50	13,3	14	3,7
112	Affing . . . . .	2941	1378	46,9	7	0,5	1371	1079	78,7	173	12,6	56	4,1
113	Aichach, St. . . . .	11252	5238	46,6	71	1,4	5167	3469	67,1	1052	20,4	253	4,9
114	Aindling, M. . . . .	2514	1013	40,3	13	1,3	1000	732	73,2	154	15,4	49	4,9
122	Dasing . . . . .	2939	1298	44,2	15	1,2	1283	928	72,3	193	15,0	67	5,2
129	Eurasburg . . . . .	880	341	38,8	8	2,3	333	252	75,7	46	13,8	19	5,7
130	Friedberg, St. . . . .	18939	8833	46,6	114	1,3	8719	5412	62,1	2003	23,0	652	7,5
140	Hollenbach . . . . .	1415	570	40,3	6	1,1	564	470	83,3	51	9,0	21	3,7
141	Inchenhofen, M. . . . .	1386	550	39,7	6	1,1	544	465	85,5	42	7,7	18	3,3
142	Kissing . . . . .	6359	2820	44,3	33	1,2	2787	1505	54,0	808	29,0	230	8,3
144	Kühbach, M. . . . .	2150	961	44,7	9	0,9	952	711	74,7	131	13,8	46	4,8
145	Merching . . . . .	1605	630	39,3	11	1,7	619	398	64,3	140	22,6	49	7,9
146	Mering, M. . . . .	6720	2912	43,3	52	1,8	2860	1527	53,4	830	29,0	249	8,7
149	Obergriesbach . . . . .	1134	487	42,9	4	0,8	483	323	66,9	102	21,1	35	7,2
155	Petersdorf . . . . .	1190	445	37,4	3	0,7	442	336	76,0	55	12,4	25	5,7
156	Pöttmes, M. . . . .	4180	1807	43,2	19	1,1	1788	1388	77,6	212	11,9	67	3,7
158	Kehling . . . . .	1304	471	36,1	5	1,1	466	369	79,2	48	10,3	16	3,4
160	Ried . . . . .	1555	695	44,7	9	1,3	686	522	76,1	90	13,1	43	6,3
162	Schiltberg . . . . .	1187	445	37,5	4	0,9	441	373	84,6	34	7,7	17	3,9
163	Schmiechen . . . . .	681	296	43,5	5	1,7	291	194	66,7	60	20,6	18	6,2
165	Sielenbach . . . . .	910	428	47,0	7	1,6	421	345	81,9	32	7,6	19	4,5
168	Steindorf . . . . .	607	347	57,2	8	2,3	339	255	75,2	54	15,9	17	5,0
169	Todtenweis . . . . .	838	317	37,8	2	0,6	315	240	76,2	37	11,7	13	4,1
	Insgesamt	73464	32662	44,5	414	1,3	32248	21587	66,9	6397	19,8	1993	6,2

772 Lkr. Augsburg

111	Adelsried . . . . .	1298	517	39,8	5	1,0	512	294	57,4	149	29,1	28	5,5
114	Allmannshofen . . . . .	521	298	57,2	4	1,3	294	216	73,5	59	20,1	12	4,1
115	Altenmünster . . . . .	2505	1086	43,4	19	1,7	1067	777	72,8	158	14,8	49	4,6
117	Aystetten . . . . .	1733	899	51,9	17	1,9	882	556	63,0	169	19,2	72	8,2
121	Biberbach, M. . . . .	2018	931	46,1	13	1,4	918	605	65,9	157	17,1	75	8,2
125	Bobingen, St. . . . .	8893	3670	41,3	38	1,0	3632	2119	58,3	950	26,2	235	6,5
126	Bonstetten . . . . .	707	298	42,1	3	1,0	295	193	65,4	49	16,6	22	7,5
130	Diedorf . . . . .	5458	2555	46,8	30	1,2	2525	1344	53,2	697	27,6	178	7,0
131	Dinkelscherben, M. . . . .	4429	1920	43,4	27	1,4	1893	1334	70,5	316	16,7	92	4,9
134	Ehingen . . . . .	577	229	39,7	1	0,4	228	169	74,1	31	13,6	14	6,1
136	Ellgau . . . . .	568	273	48,1	2	0,7	271	193	71,2	48	17,7	11	4,1
137	Emersacker . . . . .	732	595	81,3	40	6,7	555	322	58,0	159	28,6	25	4,5
141	Fischach, M. . . . .	2667	1050	39,4	21	2,0	1029	707	68,7	190	18,5	50	4,9
145	Gablingen . . . . .	2833	1228	43,3	13	1,1	1215	693	57,0	347	28,6	76	6,3
147	Gersthofen, St. . . . .	12863	5905	45,9	66	1,1	5839	3027	51,8	1980	33,9	371	6,4
148	Gessertshausen . . . . .	2854	1301	45,6	28	2,2	1273	824	64,7	267	21,0	79	6,2
149	Graben . . . . .	1248	456	36,5	2	0,4	454	302	66,5	95	20,9	22	4,8
151	Großaitingen . . . . .	2634	976	37,1	9	0,9	967	556	57,5	287	29,7	48	5,0
156	Heretsried . . . . .	659	223	33,8	3	1,3	220	149	67,7	42	19,1	17	7,7
157	Hilttenfingen . . . . .	890	307	34,5	4	1,3	303	224	73,9	31	10,2	19	6,3
159	Horgau . . . . .	1455	557	38,3	9	1,6	548	323	58,9	119	21,7	44	8,0
160	Kleinaitingen . . . . .	544	235	43,2	5	2,1	230	169	73,5	33	14,3	14	6,1
162	Klosterlechfeld . . . . .	1403	723	51,5	9	1,2	714	433	60,6	190	26,6	30	4,2
163	Königsbrunn, St. . . . .	13273	4887	36,8	31	0,6	4856	2728	56,2	1289	26,5	397	8,2
166	Kühlenthal . . . . .	420	186	44,3	2	1,1	184	114	62,0	50	27,2	10	5,4
167	Kutzenhausen . . . . .	1479	656	44,4	8	1,2	648	475	73,3	94	14,5	43	6,6
168	Langenneufnach . . . . .	1098	433	39,4	12	2,8	421	307	72,9	59	14,0	31	7,4
170	Langerringen . . . . .	2062	662	32,1	5	0,8	657	517	78,7	85	12,9	22	3,3
171	Langweid a. Lech . . . . .	3975	1734	43,6	15	0,9	1719	1029	59,9	501	29,1	78	4,5

nach Regierungsbezirken, Kreisen und Gemeinden

entfielen auf				Von den gültigen Stimmen der sonstigen Wahlvorschläge entfielen auf																		
F.D.P.		Sonstige		FRIEDEN		NPD		BP		ÖDP		FRAUEN		Zentrum		Mündige		EFP		EAP		Schl.
Anzahl	%	Anzahl	%	Anzahl	%	Anzahl	%	Anzahl	%	Anzahl	%	Anzahl	%	Anzahl	%	Anzahl	%	Anzahl	%	Anzahl	%	
13	14	15	16	17	18	19	20	21	22	23	24	25	26	27	28							

Schwaben

2728	3,5	3837	5,0	738	1,0	1045	1,4	542	0,7	303		374		369		261		132		73		761
716	5,1	849	6,0	161	1,1	273	1,9	108	0,8	68		69		90		42		24		14		762
992	5,0	1134	5,7	242	1,2	185	0,9	134	0,7	171		112		133		76		44		37		763
595	4,7	771	6,0	198	1,6	198	1,6	79	0,6	65		59		69		64		22		17		764
5031	4,1	6591	5,3	1339	1,1	1701	1,4	863	0,7	607		614		661		443		222		141		

771

8	2,1	11	2,9	-	-	3	0,8	5	1,3	-	-	-	2	-	1	111
27	2,0	36	2,6	4	0,3	5	0,4	4	0,3	2	9	6	3	1	2	112
197	3,8	196	3,8	40	0,8	60	1,2	28	0,5	10	24	16	12	4	2	113
27	2,7	38	3,8	8	0,8	8	0,8	4	0,4	3	4	5	4	1	1	114
43	3,4	52	4,1	11	0,9	9	0,7	9	0,7	9	6	4	1	1	2	122
6	1,8	10	3,0	1	0,3	5	1,5	1	0,3	-	1	-	1	-	1	129
310	3,6	342	3,9	58	0,7	80	0,9	51	0,6	48	38	22	29	9	7	130
12	2,1	10	1,8	4	0,7	-	-	2	0,4	2	-	-	-	1	1	140
7	1,3	12	2,2	2	0,4	-	-	5	0,9	1	3	1	-	-	-	141
103	3,7	141	5,1	17	0,6	38	1,4	26	0,9	12	11	7	23	6	1	142
23	2,4	41	4,3	6	0,6	4	0,4	6	0,6	3	6	10	5	1	-	144
18	2,9	14	2,3	2	0,3	4	0,6	2	0,3	2	2	-	2	-	-	145
150	5,2	104	3,6	22	0,8	20	0,7	14	0,5	10	11	12	6	4	5	146
13	2,7	10	2,1	4	0,8	1	0,2	-	-	2	2	-	1	-	-	149
8	1,8	18	4,1	4	0,9	-	-	2	0,5	3	1	6	1	1	-	155
62	3,5	59	3,3	8	0,4	11	0,6	20	1,1	3	3	4	6	1	3	156
17	3,6	16	3,4	-	-	2	0,4	5	1,1	3	3	-	1	1	1	158
9	1,3	22	3,2	1	0,1	5	0,7	10	1,5	2	1	1	-	1	1	160
7	1,6	10	2,3	1	0,2	4	0,9	1	0,2	2	1	-	-	1	-	162
8	2,7	11	3,8	1	0,3	2	0,7	4	1,4	1	2	-	-	1	-	163
11	2,6	14	3,3	4	1,0	-	-	4	1,0	1	1	2	2	-	-	165
4	1,2	9	2,7	2	0,6	2	0,6	3	0,9	1	-	-	-	-	1	168
11	3,5	14	4,4	2	0,6	4	1,3	2	0,6	4	1	1	-	-	-	169
1081	3,4	1190	3,7	202	0,6	267	0,8	208	0,6	124	130	97	99	34	29	

772

20	3,9	21	4,1	11	2,1	3	0,6	2	0,4	2	1	1	-	1	-	111
1	0,3	6	2,0	-	-	-	-	1	0,3	1	2	1	-	-	1	114
22	2,1	61	5,7	2	0,2	13	1,2	9	0,8	8	4	22	3	-	-	115
49	5,6	36	4,1	7	0,8	5	0,6	9	1,0	5	3	3	1	3	-	117
42	4,6	39	4,2	7	0,8	11	1,2	4	0,4	5	1	7	1	-	3	121
164	4,5	164	4,5	31	0,9	38	1,0	20	0,6	15	14	29	9	6	2	125
12	4,1	19	6,4	8	2,7	3	1,0	1	0,3	2	1	1	1	2	-	126
140	5,5	166	6,6	42	1,7	42	1,7	15	0,6	12	22	12	14	3	4	130
60	3,2	91	4,8	13	0,7	7	0,4	25	1,3	9	14	15	3	2	3	131
4	1,8	10	4,4	5	2,2	1	0,4	3	1,3	-	-	-	1	-	-	134
9	3,3	10	3,7	-	-	3	1,1	-	-	1	1	5	-	-	-	136
19	3,4	30	5,4	5	0,9	6	1,1	8	1,4	1	3	2	3	1	1	137
39	3,8	43	4,2	8	0,8	5	0,5	7	0,7	5	5	7	5	-	1	141
47	3,9	52	4,3	9	0,7	8	0,7	11	0,9	3	9	5	6	1	-	145
181	3,1	280	4,8	50	0,9	52	0,9	35	0,6	61	34	9	15	15	9	147
36	2,8	67	5,3	17	1,3	12	0,9	15	1,2	3	8	6	2	3	1	148
13	2,9	22	4,8	7	1,5	2	0,4	5	1,1	1	1	1	-	1	4	149
21	2,2	55	5,7	6	0,6	14	1,4	11	1,1	2	6	12	1	-	3	151
3	1,4	9	4,1	2	0,9	3	1,4	2	0,9	-	-	2	-	-	-	156
7	2,3	22	7,3	2	0,7	5	1,7	5	1,7	3	2	4	1	-	-	157
30	5,5	32	5,8	4	0,7	4	0,7	4	0,7	7	2	8	2	1	-	159
6	2,6	8	3,5	-	-	1	0,4	1	0,4	1	2	1	-	-	2	160
26	3,6	35	4,9	7	1,0	4	0,6	5	0,7	4	7	2	3	2	1	162
232	4,8	210	4,3	42	0,9	49	1,0	39	0,8	17	37	9	12	2	3	163
6	3,3	4	2,2	-	-	1	0,5	1	0,5	1	-	-	1	-	-	166
11	1,7	25	3,9	5	0,8	4	0,6	2	0,3	4	2	4	3	-	1	167
7	1,7	17	4,0	2	0,5	2	0,5	7	1,7	1	1	3	-	1	-	168
13	2,0	20	3,0	3	0,5	4	0,6	5	0,8	-	1	4	-	2	1	170
48	2,8	63	3,7	7	0,4	15	0,9	6	0,3	7	10	5	5	4	4	171

Tabelle 2. Ergebnisse der Europawahl 1984

Schl.	Gemeinde	Briefwähler					Von den gültigen Stimmen der Briefwähler entfielen auf																
		in %					Von den abgegebenen Stimmen waren					CSU		SPD		GRÜNE		F.D.P.		Sonstige			
		ins- der inen Wahl- ungültig					samt berech- tigten					Anzahl		%		Anzahl		%		Anzahl		%	
		ge- ! der !nen ! Wahl- ! ungültig !					samt ! berech- ! tigten !					Anzahl !		%		Anzahl !		%		Anzahl !		%	
		!					!					!		!		!		!		!		!	
		29	30	31	32	33	34	35	36	37	38	39	40	41	42	43							

Regierungsbezirk

Kreisfreie Städte

761	Augsburg . . . . .	9891	5,6	82	0,8	9809	5666	57,8	2350	24,0	844	8,6	398	4,1	551	5,6		
762	Kaufbeuren . . . . .	1726	5,7	28	1,6	1698	1092	64,3	260	15,3	129	7,6	101	5,9	116	6,8		
763	Kempten (Allgäu) . . . . .	3207	7,2	25	0,8	3182	1745	54,8	714	22,4	300	9,4	197	6,2	226	7,1		
764	Memmingen . . . . .	1634	5,7	21	1,3	1613	905	56,1	351	21,8	136	8,4	87	5,4	134	8,3		
	Insgesamt	16458	5,9	156	0,9	16302	9408	57,7	3675	22,5	1409	8,6	783	4,8	1027	6,3		

771 Lkr. Aichach-Friedberg

111	Adelshausen . . . . .	9	1,2	-	-	49	33	67,3	7	14,3	7	14,3	-	-	2	4,1		
112	Affing . . . . .	49	1,7	-	-	49	378	66,5	104	18,3	25	4,4	42	7,4	19	3,3		
113	Aichach, St. . . . .	579	5,1	11	1,9	568												
114	Aindling, M. . . . .	57	2,3															
122	Dasing . . . . .	95	3,2	1	1,1	94	56	59,6	17	18,1	3	3,2	14	14,9	4	4,3		
129	Eurasburg . . . . .	16	1,8															
130	Friedberg, St. . . . .	941	5,0	12	1,3	929	609	65,6	136	14,6	91	9,8	40	4,3	53	5,7		
140	Hollenbach . . . . .	18	1,3															
141	Inchenhofen, M. . . . .	2	0,1															
142	Kissing . . . . .	277	4,4	3	1,1	274	170	62,0	54	19,7	21	7,7	15	5,5	14	5,1		
144	Kühbach, M. . . . .	70	3,3															
145	Merching . . . . .	67	4,2	1	1,5	66	47	71,2	13	19,7	4	6,1	2	3,0	-	-		
146	Mering, M. . . . .	373	5,6	5	1,3	368	226	61,4	75	20,4	30	8,2	25	6,8	12	3,3		
149	Obergriesbach . . . . .	26	2,3															
155	Petersdorf . . . . .	17	1,4															
156	Pöttmes, M. . . . .	92	2,2	2	2,2	90	61	67,8	12	13,3	7	7,8	8	8,9	2	2,2		
158	Rehling . . . . .	30	2,3	-	-	30	20	66,7	2	6,7	2	6,7	3	10,0	3	10,0		
160	Ried . . . . .	24	1,5															
162	Schiltberg . . . . .	10	0,8															
163	Schmiechen . . . . .	12	1,8															
165	Sielenbach . . . . .	10	1,1															
168	Steindorf . . . . .	15	2,5															
169	Todtenweis . . . . .	10	1,2															
	Insgesamt	2799	3,8	37	1,3	2762	1782	64,5	466	16,9	223	8,1	158	5,7	133	4,8		

772 Lkr. Augsburg

111	Adelsried . . . . .	46	3,5	-	-	46	26	56,5	14	30,4	4	8,7	1	2,2	1	2,2		
114	Allmannshofen . . . . .	31	6,0															
115	Altenmünster . . . . .	22	0,9															
117	Aystetten . . . . .	139	8,0	-	-	139	87	62,6	18	12,9	13	9,4	12	8,6	9	6,5		
121	Biberbach, M. . . . .	58	2,9	-	-	58	26	44,8	16	27,6	10	17,2	3	5,2	3	5,2		
125	Bobingen, St. . . . .	412	4,6	3	0,7	409	236	57,7	87	21,3	31	7,6	24	5,9	31	7,6		
126	Bonstetten . . . . .	17	2,4															
130	Diedorf . . . . .	326	6,0	3	0,9	323	165	51,1	67	20,7	34	10,5	28	8,7	29	9,0		
131	Dinkelscherben, M. . . . .	157	3,5	-	-	157	121	77,1	11	7,0	5	3,2	11	7,0	9	5,7		
134	Ehingen . . . . .	6	1,0															
136	Ellgau . . . . .	16	2,8															
137	Emersacker . . . . .	26	3,6															
141	Fischach, M. . . . .	72	2,7	4	5,6	68	45	66,2	9	13,2	5	7,4	7	10,3	2	2,9		
145	Gablingen . . . . .	122	4,3	-	-	122	56	45,9	35	28,7	10	8,2	3	2,5	18	14,8		
147	Gersthofen, St. . . . .	688	5,3	6	0,9	682	340	49,9	216	31,7	43	6,3	36	5,3	47	6,9		
148	Gessertshausen . . . . .	145	5,1															
149	Graben . . . . .	38	3,0															
151	Großaitingen . . . . .	73	2,8															
156	Heretsried . . . . .	9	1,4															
157	Hilttenfingen . . . . .	9	1,0															
159	Horgau . . . . .	76	5,2	4	5,3	72	39	54,2	12	16,7	12	16,7	4	5,6	5	6,9		
160	Kleinaitingen . . . . .	24	4,4															
162	Klosterlechfeld . . . . .	54	3,8	2	3,7	52	32	61,5	10	19,2	4	7,7	1	1,9	5	9,6		
163	Königsbrunn, St. . . . .	689	5,2	2	0,3	687	430	62,6	126	18,3	59	8,6	43	6,3	29	4,2		
166	Kühlenthal . . . . .	-	-	-	-	-	-	-	-	-	-	-	-	-	-	-		
167	Kutzenhausen . . . . .	30	2,0															
168	Langenneufnach . . . . .	24	2,2															
170	Langenzringen . . . . .	70	3,4															
171	Langweid a. Lech . . . . .	158	4,0	2	1,3	156	80	51,3	51	32,7	17	10,9	1	0,6	7	4,5		

nach Regierungsbezirken, Kreisen und Gemeinden

Veränderung des Gesamtergebnisses gegenüber der EuW 1979								Veränderung des Gesamtergebnisses gegenüber der BW 1983								Schl.
Wahl- beteili- gung	un- gültige Stimmen	CSU	SPD	GRÜNE	F.D.P.	Sonstige		Wahl- beteili- gung	un- gültige Stimmen	CSU	SPD	GRÜNE	F.D.P.	Sonstige		
Prozentpunkte								Prozentpunkte								
44	45	46	47	48	49	50		51	52	53	54	55	56	57		
Schwaben																
11,2-	0,5	4,8-	1,8-	3,3	1,1-	4,4		41,0-	0,6	3,6-	0,3-	1,8	1,9-	4,0		761
12,0-	0,6	4,5-	2,7-	2,4	0,6-	5,4		39,3-	0,6	2,0-	2,4-	1,6	2,1-	5,0		762
11,3-	0,7	3,8-	2,8-	2,6	1,2-	5,2		40,4-	0,7	1,9-	3,2-	2,1	1,9-	4,9		763
11,5-	0,7	5,4-	2,8-	3,6	0,8-	5,4		41,0-	0,9	2,7-	1,5-	1,8	2,8-	5,1		764
11,3-	0,5	4,6-	2,2-	3,1	1,0-	4,7		40,6-	0,6	3,0-	1,2-	1,8	1,9-	4,3		771
11,9-	0,2-	5,6-	1,5	3,2	0,5-	1,4		41,9-	0,5	2,7-	0,1-	1,3	0,8-	2,3		111
7,8-	0,2	3,8-	0,6	0,9	0,1-	2,5		45,3-	0,1-	1,9-	1,9	0,1	2,2-	2,1		112
10,9-	0,6	6,5-	0,3	2,8	0,0	3,3		41,4-	0,5	1,1-	0,8-	1,2	2,2-	3,0		113
7,4-	0,2-	7,4-	1,3	1,9	0,5	3,7		48,6-	0,8	5,5-	1,2	1,7	0,8-	3,4		114
19,3-	0,6	8,7-	0,9	2,9	1,3	3,7		46,9-	0,8	4,0-	0,6	1,2	1,1-	3,3		122
16,0-	1,4	4,1-	1,5-	3,4	0,3-	2,5		51,3-	1,3	3,4-	0,1	2,0	1,1-	2,5		129
11,1-	0,6	4,6-	1,9-	3,7	0,6-	3,6		42,7-	0,7	2,2-	1,3-	3,4	3,0-	3,2		130
21,9-	0,1	3,2-	2,2-	2,7	1,2	1,4		51,7-	0,3	0,5	1,7-	1,0	1,2-	1,3		140
20,3-	0,7	1,0-	1,6-	1,1	0,1-	1,7		50,9-	0,5	1,6	2,0-	0,2-	1,3-	2,0		141
11,2-	0,5	6,5-	3,2-	5,2	0,1-	4,6		44,1-	0,7	4,6-	1,5-	3,3	1,6-	4,5		142
12,4-	0,3	8,8-	1,8	3,1	0,4-	4,3		43,4-	0,5	4,2-	0,1	1,3	0,9-	3,7		144
14,5-	1,1	9,7-	4,3	4,2	0,4-	1,7		49,9-	0,5	4,4-	2,0	3,1	2,5-	1,7		145
13,0-	1,0	9,1-	0,3	5,3	0,6	2,7		45,9-	1,2	4,8-	1,0-	3,8	1,0-	2,9		146
21,7-	0,6	10,4-	3,9	5,0	0,3-	1,7		46,7-	0,2	5,6-	3,3	1,9	1,5-	1,9		149
17,5-	0,4	7,2-	0,0	3,2	0,4	3,6		50,4-	0,0	5,7-	0,1	2,4	0,8-	4,0		155
12,6-	0,1	6,3-	1,5	1,9	0,3	2,7		44,2-	0,2	2,9-	0,1	1,5	1,5-	2,9		156
10,9-	0,4	3,1-	0,6-	0,2-	0,7	3,0		54,0-	0,5	2,6-	1,1	0,7-	0,9-	3,0		158
20,5-	0,8	12,5-	5,5	4,3	0,1	2,6		45,8-	0,8	3,5-	0,6	2,2	2,3-	3,0		160
17,6-	0,4	5,5-	0,8	3,2	0,5-	2,1		52,7-	0,4	1,5-	0,9	0,9	1,9-	1,6		162
14,2-	0,2-	9,2-	1,7	2,4	1,3	3,8		45,1-	1,0	0,8	4,7-	2,0	1,0-	3,0		163
22,6-	0,7	5,8-	1,2	1,2	0,2	3,1		45,0-	0,9	2,7-	0,6-	0,6	0,1-	2,7		165
10,2-	1,5	6,4-	2,3	4,5	2,1-	1,7		33,1-	1,2	2,7-	0,6	2,1	2,3-	2,3		168
13,6-	0,6	9,1-	1,8	2,3	0,6	4,4		52,9-	0,6	8,0-	0,9	1,7	1,3	4,0		169
12,6-	0,5	6,7-	0,0	3,4	0,0	3,3		44,7-	0,7	3,1-	0,4-	2,3	1,8-	3,1		772
23,7-	0,8-	8,8-	1,5	1,8	1,6	4,0		48,1-	0,1	9,8-	7,0	0,9	1,8-	3,7		111
6,9-	1,3	5,6-	3,4	3,2	2,1-	1,1		32,1-	0,4	1,0	0,7	0,7	4,0-	1,6		114
18,4-	1,4	10,0-	0,6	3,6	0,5	5,3		46,8-	0,8	7,3-	1,5	1,7	1,4-	5,4		115
11,7-	1,6	4,5-	1,3-	3,9	1,0-	3,0		38,7-	1,8	1,5	1,8-	1,9	5,2-	3,7		117
13,4-	1,2	10,9-	0,1-	5,7	1,6	3,8		43,2-	0,4	8,6-	1,5	4,2	0,8-	3,8		121
13,5-	0,2	6,6-	1,7-	3,5	0,9	3,9		45,8-	0,3	3,1-	1,4-	1,9	1,2-	3,8		125
16,7-	0,7	7,3-	1,8-	4,6	1,4-	5,8		48,0-	0,1-	4,9-	1,2-	2,4	2,7-	6,4		126
13,4-	0,6	10,9-	0,5	3,2	1,0	6,0		43,6-	0,5	6,4-	0,8	1,8	1,7-	5,5		130
15,3-	0,7	7,0-	0,2-	3,3	0,3	3,7		45,9-	0,5	3,3-	0,7-	1,7	1,8-	4,2		131
19,2-	0,4	10,2-	0,8	5,1	0,1-	4,4		47,9-	0,2-	5,9-	0,6	3,2	1,3-	3,4		134
19,4-	0,2	11,8-	4,8	2,7	0,6	3,7		42,3-	0,1	8,7-	5,1	1,7	1,8-	3,7		136
33,3	6,1	10,5-	2,4	3,9	0,4-	4,5		4,7-	5,4	8,9-	3,8	1,1	0,7-	4,6		137
15,8-	1,5	9,5-	1,7	3,6	0,5	3,9		48,1-	1,2	6,3-	1,8	1,2	0,3-	3,7		141
15,1-	0,2	8,5-	0,1	3,0	2,0	3,5		47,9-	0,6	6,8-	1,5	2,4	1,0-	4,0		145
11,5-	0,3	5,3-	0,8-	3,1	1,3-	4,4		43,2-	0,4	5,2-	1,2	2,4	2,3-	3,8		147
14,5-	1,4	6,7-	0,8-	3,3	0,3-	4,5		45,1-	1,4	4,3-	0,3-	2,2	2,0-	4,4		148
21,6-	0,2-	1,8-	4,1-	1,7	0,5-	4,5		51,5-	0,3-	2,4-	2,1-	2,1	2,0-	4,3		149
12,6-	0,1	7,9-	0,5-	3,0	0,2	5,4		47,3-	0,1-	10,4-	6,4	1,9	2,6-	4,9		151
20,3-	0,6	11,8-	4,5	5,4	1,6-	3,4		53,0-	0,7	10,0-	3,8	5,5	3,0-	3,7		156
20,9-	0,8	10,4-	1,6-	4,5	0,9	6,6		53,3-	0,0	3,5-	5,5-	3,3	1,4-	7,0		157
24,0	0,5	3,7-	9,0-	6,3	1,6	4,7		37,5-	0,5	5,1-	0,2	3,7	3,5-	4,6		159
20,1-	1,7	9,0-	1,3	2,8	1,1	2,8		47,5-	1,7	6,1-	0,4-	4,0	0,8-	3,3		160
11,7-	0,7	2,2-	6,5-	3,0	0,8	4,8		47,2-	0,4	3,5-	0,1	0,6	1,9-	4,5		162
11,6-	0,2	5,0-	2,7-	5,3	1,3-	3,8		48,8-	0,2	4,3-	0,8-	3,2	1,9-	3,7		163
19,0-	0,7	6,5-	2,9	5,4	1,0-	0,8-		46,9-	0,3	12,3-	8,0	3,0	0,9-	2,2		166
22,3-	0,7	7,3-	0,2-	5,0	0,9-	3,5		47,6-	0,2	3,1-	1,2-	3,0	2,1-	3,4		167
14,8-	1,4	5,8-	0,8-	4,0	1,3-	3,8		46,1-	2,0	4,7-	0,8-	4,8	2,6-	3,3		168
16,7-	0,2	5,0-	0,2-	1,9	0,5	2,8		54,2-	0,2-	0,1-	1,7-	1,6	1,6-	1,7		170
11,9-	0,3	6,2-	0,9	2,4	0,2-	3,2		45,2-	0,2	3,5-	0,8	1,5	2,0-	3,2		171





Sch w a b e n772773774

n o c h   R e g i e r u n g s b e z i r k

177	Meitingen . . . . .	309	4,7	1	0,3	308	199	64,6	61	19,8	25	8,1	6	1,9	17	5,5
178	Mickhausen . . . . .	14	1,7													
179	Mittelneufnach . . . . .	6	0,9													
184	Neusäß . . . . .	978	6,6	3	0,3	975	593	60,8	182	18,7	95	9,7	55	5,6	50	5,1
185	Nordendorf . . . . .	88	6,0													
186	Oberottmarshausen . . . . .	17	2,3													
197	Scherstetten . . . . .	4	0,6													
200	Schwabmünchen, St. . . . .	398	5,4	8	2,0	390	235	60,3	95	24,4	26	6,7	15	3,8	19	4,9
202	Stadtbergen . . . . .	609	6,7	2	0,3	607	333	54,9	153	25,2	44	7,2	34	5,6	43	7,1
207	Thierhaupten, M. . . . .	80	2,9	1	1,3	79	57	72,2	15	19,0	4	5,1	-	-	3	3,8
209	Untermeitingen . . . . .	137	4,8													
211	Ustersbach . . . . .	18	2,7													
214	Walkertshofen . . . . .	5	0,8													
215	Wehringen . . . . .	32	2,1													
216	Welden, M. . . . .	86	3,8													
217	Westendorf . . . . .	23	2,6													
223	Zusmarshausen, M. . . . .	98	2,7													
	Insgesamt	6439	4,6	49	0,8	6390	3770	59,0	1388	21,7	523	8,2	322	5,0	387	6,1

111	Aislingen, M.	35	3,5																	
112	Bachhagel	27	2,0																	
113	Bächingen a.d.Brenz	18	2,3																	
116	Binswangen	26	3,5																	
117	Bissingen, M.	101	4,0	-	-	101	71	70,3	16	15,8	4	4,0	6	5,9	4	4,0				
119	Blindheim	34	2,8																	
122	Buttenwiesen	62	1,8	-	-	62	37	59,7	10	16,1	6	9,7	5	8,1	4	6,5				
125	Dillingen/Donau, GKSt.	914	7,6	7	0,8	907	646	71,2	135	14,9	47	5,2	37	4,1	42	4,6				
133	Glött	31	4,4																	
136	Gundelfingen/Donau, St.	298	6,3																	
137	Haunsheim	28	2,5																	
139	Höchstädt/Donau, St.	169	4,7																	
140	Holzheim	40	1,7																	
143	Laugna	1	0,1																	
144	Lauingen (Donau), St.	527	7,8	13	2,5	514	324	63,0	103	20,0	40	7,8	19	3,7	28	5,4				
146	Lutzingen	5	0,7																	
147	Mödingen	48	5,3																	
150	Finningen	28	2,7																	
153	Medlingen	30	4,7																	
164	Schwenningen	12	1,1																	
170	Syrgenstein	49	2,0																	
179	Villenbach	4	0,5																	
182	Wertingen, St.	184	3,8																	
183	Wittislingen, M.	89	5,1																	
186	Ziertheim	21	2,5																	
187	Zöschingen	17	3,4																	
188	Zusamaltheim	8	1,2																	
	Insgesamt	2806	4,7	28	1,0	2778	1837	66,1	484	17,4	172	6,2	132	4,8	153	5,5				

[illegible]

nach Regierungsbezirken, Kreisen und Gemeinden

Veränderung des Gesamtergebnisses gegenüber der EuW 1979							Veränderung des Gesamtergebnisses gegenüber der BW 1983							Schl.
Wahl- beteili- gung	un- gültige Stimmen	CSU	SPD	GRÜNE	F.D.P.	Sonstige	Wahl- beteili- gung	un- gültige Stimmen	CSU	SPD	GRÜNE	F.D.P.	Sonstige	
Prozentpunkte							Prozentpunkte							
44	45	46	47	48	49	50	51	52	53	54	55	56	57	

Schwaben

772

10,1-	0,2	3,6-	0,8-	2,7	1,5-	3,4	40,1-	0,5	3,9-	1,1	1,4	2,1-	3,5	177
19,1-	0,7	8,0-	0,3	4,8	1,1-	4,0	52,0-	1,1	7,8-	2,3	2,4	0,7-	3,9	178
18,1-	1,0	13,8-	4,5	3,1	1,4	4,9	48,5-	1,0	5,5-	0,5-	1,2	0,3-	5,1	179
9,8-	0,7	4,1-	2,6-	3,9	1,0-	3,8	41,2-	0,6	0,8-	1,9-	2,8	3,7-	3,6	184
9,8-	0,8	8,4-	0,2	3,8	0,6-	4,9	41,8-	1,0	2,1-	1,6-	0,3	1,7-	5,1	185
15,6-	1,4	17,5-	7,4	4,6	1,0	4,6	49,1-	1,4	6,7-	0,4	3,6	1,3-	4,1	186
19,1-	0,3-	7,4-	3,7	0,0	0,3	3,3	48,9-	0,7-	3,5-	2,3	0,5	2,7-	3,3	197
15,9-	1,0	8,1-	1,3	2,1	0,3	4,5	45,5-	1,0	3,7-	0,2-	1,5	2,1-	4,5	200
10,7-	0,6	4,6-	1,7-	2,7	0,7-	4,4	38,8-	0,5	3,4-	0,2	1,9	2,6-	4,0	202
11,9-	0,2	4,5-	0,9	1,4	0,4	1,9	37,6-	0,3	3,4-	1,8	1,8	2,3-	2,0	207
9,1-	0,3	3,1-	4,1-	3,9	0,3-	3,6	44,8-	0,5	2,7-	2,6-	2,7	1,1-	3,7	209
24,5-	2,0	6,9-	0,9-	2,6	2,4-	7,6	47,5-	0,7	6,2-	0,9-	0,7	0,8-	7,1	211
17,3-	0,9-	5,3-	2,6-	5,0	0,1-	3,0	49,0-	0,5-	1,8-	1,6-	3,8	3,2-	2,7	214
15,2-	0,4	9,5-	2,0	3,1	2,0	2,4	53,0-	0,1-	8,0-	5,0	1,6	0,7-	2,1	215
11,3-	0,8	4,9-	1,9-	3,3	0,1	3,4	49,2-	0,3-	1,8-	2,5-	1,3	0,4-	3,5	216
14,3-	1,5	3,2-	1,4-	1,4	0,7-	3,8	47,8-	1,9	1,2-	0,1	0,1	2,5-	3,6	217
19,4-	0,1	6,4-	0,8	2,7	0,9	2,2	53,3-	0,7	2,5-	0,1	1,6	1,5-	2,5	223
12,8-	0,6	6,6-	0,5-	3,4	0,2-	3,9	44,7-	0,6	4,2-	0,3	2,1	2,0-	3,8	

773

9,0-	0,8	3,7-	0,6-	0,9-	2,4	2,8	51,7-	2,2-	2,5-	0,0	0,1-	0,5	2,2	111
18,8-	0,0	0,7-	1,8	0,7-	1,4-	0,9	46,5-	0,1	1,6-	3,6	0,6-	3,0-	1,6	112
11,3-	0,4	3,3	5,1-	1,8	0,0	0,1-	46,5-	0,1-	4,7-	5,1	0,7	2,1-	0,8	113
9,9-	0,1	7,7-	3,5-	5,8	1,7	3,6	48,0-	1,2-	6,4-	0,2	3,3	1,3-	4,0	116
17,2-	0,3	4,4-	0,9-	1,4	1,8	2,0	49,6-	0,0	0,5-	0,2	1,2	3,1-	2,0	117
9,4-	1,7	3,5-	0,7-	2,5	0,1	1,5	49,4-	0,7	2,0-	3,2	1,7	4,4-	1,3	119
14,3-	0,9	11,4-	2,5	4,3	0,1	4,4	47,1-	0,7	2,9-	1,6	0,6	3,3-	3,9	122
12,0-	0,5	3,9-	0,8-	1,4	0,2-	3,4	38,6-	0,3	0,5	1,5-	0,3	3,0-	3,7	125
11,0-	0,4-	1,2-	1,9-	0,3-	0,4	2,8	45,3-	0,7	4,0	4,9-	0,9-	1,2-	2,9	133
11,8-	0,0	2,4-	0,4-	0,8	0,5-	2,5	49,0-	0,4-	1,8-	1,4	0,6	2,9-	2,9	136
8,6-	0,5	5,1-	1,0	2,6	0,0	1,5	42,6-	0,0	2,6	3,0-	2,0	3,9-	2,3	137
9,9-	0,5	0,2	0,7	2,6	6,8-	3,4	47,9-	0,0	0,7-	2,3	2,1	7,2-	3,6	139
13,5-	1,4	6,1-	2,7-	2,7	3,6	2,5	50,7-	1,3	4,4-	1,6-	2,0	1,0	3,0	140
8,0-	0,3-	8,3-	0,5	4,9	0,8	2,1	42,3-	0,0	2,3-	1,3-	3,2	1,4-	1,8	143
11,7-	1,0	3,0-	3,2-	2,9	1,0-	4,3	39,1-	1,1	2,2-	1,3-	1,4	2,3-	4,4	144
17,6-	0,2	0,4-	5,3-	2,9	0,8-	3,7	54,5-	0,5	3,0	1,6-	0,7	5,6-	3,5	146
12,5-	2,3	2,0-	0,6-	0,0	0,8-	3,5	47,3-	1,6	1,3-	0,6	0,1-	2,6-	3,5	147
13,3-	0,1-	3,6-	1,4	0,6	0,3-	2,0	46,8-	0,6-	0,2	1,4	0,4-	2,9-	1,8	150
11,0-	0,7	2,8-	1,1-	1,2-	2,2	2,7	38,2-	0,9	2,2-	1,0	1,6-	0,4	2,3	153
13,9-	0,8	12,3-	3,2	0,0	5,1	4,2	52,4-	0,1	3,5-	3,2	0,1-	3,5-	4,0	164
13,5-	0,5	0,3	8,7-	3,0	0,0	5,4	46,7-	0,0	6,0-	1,2-	2,5	0,1-	4,8	170
10,1-	0,2-	7,8-	2,8	1,3	1,2	2,6	48,1-	0,2-	0,4	1,0-	0,4-	1,0-	2,0	179
13,8-	0,1	11,1-	0,5-	4,8	0,7	6,0	44,6-	0,2	4,2-	0,6	1,4	3,5-	5,7	182
11,1-	0,2-	2,5-	4,1-	2,8	0,0	3,7	45,6-	0,6	4,5-	0,5	1,6	1,4-	3,8	183
13,1-	0,6-	1,1-	3,8-	1,2	0,2	3,5	45,3-	0,1-	2,5	1,9-	0,1	4,5-	3,8	186
45,8-	3,0-	3,8-	0,7-	0,6-	0,1-	5,1	43,0-	0,5-	4,1-	0,7	1,6-	0,3-	5,4	187
14,2-	0,6	8,6-	2,8-	4,9	3,9	2,6	48,9-	0,1	3,5-	2,4-	2,2	1,0	2,7	188
12,8-	0,5	4,5-	1,0-	2,2	0,1-	3,5	44,7-	0,3	1,9-	0,2	1,0	2,8-	3,6	

774

14,8-	1,4	6,1-	1,0-	0,9	2,3	3,9	50,0-	0,7	4,0-	1,4-	0,4	1,0-	5,9	111
9,3-	0,2	1,9-	2,8-	2,8-	1,6	6,0	52,9-	0,1-	5,6-	0,3-	0,3-	0,5-	6,7	115
11,6-	0,2	3,6-	2,2-	1,6	0,2	3,9	32,3-	0,6	0,9-	2,8-	0,3	0,7-	4,1	116
17,2-	2,5	5,6-	0,6-	1,3	0,5-	5,2	50,1-	2,1	1,1-	1,4-	0,2-	2,5-	5,2	117
16,5-	0,3	8,8-	1,2	5,4	0,5-	2,8	50,9-	0,5	3,1-	0,0	4,1	2,9-	1,8	118
13,5-	1,6	1,8-	2,9-	1,6	0,1	3,1	51,4-	0,9	4,6-	2,5	0,7	1,7-	3,2	119
13,8-	0,6	4,8-	1,9-	3,2	0,5	3,0	47,5-	0,8	5,7-	2,3	2,3	1,8-	2,9	121
15,6-	0,4-	3,2-	1,2-	0,9	0,2-	3,6	52,7-	0,2	2,2-	0,4	1,1	3,0-	3,7	122
12,0-	2,2	2,2-	6,9-	4,3	0,2	4,7	50,9-	2,4	1,9-	3,6-	2,8	2,3-	5,1	124
19,7-	0,1	5,3-	1,6	2,7	1,3-	2,3	47,0-	0,0	3,6-	1,5	2,4	2,2-	2,1	127
19,5-	0,6-	5,7-	2,6-	2,2	0,6-	6,7	50,8-	0,6	4,2-	1,9-	1,8	1,7-	6,2	129
24,4-	1,2	3,5-	2,1-	1,8	0,9	3,0	50,7-	2,2	0,3	2,4-	0,0	1,5-	3,6	133



nach Regierungsbezirken, Kreisen und Gemeinden

entfielen auf				Von den gültigen Stimmen der sonstigen Wahlvorschläge entfielen auf														Schl.				
F.D.P.		Sonstige		FRIEDEN		NPD		BP		ÖDP		FRAUEN		Zentrum		Mündige			EFP		EAP	
Anzahl	%	Anzahl	%	Anzahl	%	Anzahl	%	Anzahl	%	Anzahl	Anzahl	Anzahl	Anzahl	Anzahl	Anzahl	Anzahl	Anzahl		Anzahl	Anzahl	Anzahl	Anzahl
13	14	15	16	17	18	19	20	21	22	23	24	25	26	27	28							

Schwaben

217	4,1	250	4,7	48	0,9	91	1,7	19	0,4	23	30	20	13	4	2	135
15	5,0	9	3,0	2	0,7	1	0,3	2	0,7	-	2	-	2	-	-	136
5	1,2	17	4,2	2	0,5	3	0,7	3	0,7	1	3	1	2	-	2	140
62	3,1	107	5,3	19	0,9	32	1,6	13	0,6	9	12	9	9	4	-	143
56	3,9	52	3,6	13	0,9	18	1,2	5	0,3	1	8	3	-	3	1	144
18	2,2	37	4,5	6	0,7	6	0,7	12	1,5	5	2	1	2	-	3	145
27	3,7	34	4,7	6	0,8	12	1,7	4	0,6	2	3	4	3	-	-	148
134	3,6	264	7,0	34	0,9	42	1,1	21	0,6	21	19	105	10	6	6	150
1	0,5	4	2,2	1	0,5	-	-	2	1,1	1	-	-	-	-	-	151
54	4,0	64	4,7	8	0,6	19	1,4	5	0,4	8	12	6	4	2	-	155
10	3,4	11	3,8	2	0,7	4	1,4	2	0,7	-	-	3	-	-	-	160
18	2,3	32	4,2	6	0,8	5	0,6	4	0,5	4	1	6	5	-	1	162
20	5,6	18	5,0	1	0,3	3	0,8	4	1,1	4	3	3	-	-	-	166
30	2,7	31	2,8	6	0,5	2	0,2	2	0,2	5	7	3	4	2	-	171
9	2,1	16	3,8	-	-	5	1,2	3	0,7	1	3	4	-	-	-	174
14	5,5	8	3,1	1	0,4	3	1,2	1	0,4	-	3	-	-	-	-	178
40	3,0	55	4,2	11	0,8	15	1,1	4	0,3	6	8	6	4	1	-	185
6	2,9	9	4,3	4	1,9	2	1,0	3	1,4	-	-	-	-	-	-	189
7	3,0	2	0,9	-	-	2	0,9	-	-	-	-	-	-	-	-	191
3	2,4	3	2,4	-	-	-	-	1	0,8	-	-	2	-	-	-	192
1	0,6	2	1,3	-	-	-	-	-	-	-	1	-	-	1	-	196
25	3,5	38	5,3	4	0,6	10	1,4	3	0,4	4	3	10	3	1	-	198
972	3,3	1380	4,6	227	0,8	345	1,2	159	0,5	124	148	234	86	32	25	

28	2,2	66	5,1	10	0,8	28	2,2	7	0,5	2	6	10	2	1	-	111
42	3,7	69	6,1	22	1,9	22	1,9	5	0,4	5	8	1	3	2	1	115
26	4,0	35	5,4	5	0,8	6	0,9	7	1,1	4	2	5	3	2	1	118
13	3,7	10	2,8	3	0,8	3	0,8	-	-	2	-	1	-	-	1	126
172	4,2	187	4,6	53	1,3	18	0,4	19	0,5	17	36	10	17	7	10	129
11	2,7	19	4,6	1	0,2	1	0,2	3	0,7	1	2	7	2	1	1	132
81	3,7	78	3,5	14	0,6	24	1,1	9	0,4	4	11	4	4	5	3	134
891	6,3	721	5,1	193	1,4	179	1,3	43	0,3	49	79	60	44	49	25	135
223	8,1	100	3,6	31	1,1	21	0,8	2	0,1	13	22	5	3	1	2	139
2	0,9	11	5,2	1	0,5	-	-	1	0,5	-	-	7	1	1	-	141
8	2,8	13	4,5	2	0,7	1	0,3	7	2,4	-	1	2	-	-	-	142
75	4,6	105	6,4	23	1,4	17	1,0	8	0,5	4	12	30	5	3	3	143
10	2,0	18	3,6	3	0,6	3	0,6	3	0,6	1	-	8	-	-	-	149
266	5,0	262	4,9	48	0,9	69	1,3	25	0,5	14	25	36	22	9	14	152
2	1,3	1	0,7	-	-	1	0,7	-	-	-	-	-	-	-	-	161
97	2,6	197	5,3	42	1,1	41	1,1	27	0,7	19	23	16	16	4	9	162
119	3,7	128	3,9	19	0,6	31	1,0	19	0,6	12	13	16	7	7	4	164
2066	4,9	2020	4,8	470	1,1	465	1,1	185	0,4	147	240	218	129	92	74	

44	5,4	48	5,9	8	1,0	8	1,0	9	1,1	4	7	7	1	2	2	111
7	2,3	15	4,8	2	0,6	1	0,3	3	1,0	3	-	6	-	-	-	112
14	3,6	17	4,4	4	1,0	2	0,5	1	0,3	4	2	1	3	-	-	113
21	2,5	51	6,0	9	1,1	3	0,4	8	0,9	2	1	26	-	2	-	114
18	4,4	18	4,4	5	1,2	-	-	1	0,2	2	3	7	-	-	-	115
514	6,5	497	6,3	132	1,7	88	1,1	61	0,8	38	44	60	24	29	21	116
161	4,5	193	5,4	46	1,3	19	0,5	25	0,7	13	22	48	8	9	3	117
8	2,2	20	5,6	5	1,4	1	0,3	4	1,1	2	3	4	1	-	-	118
31	5,3	36	6,1	8	1,4	2	0,3	3	0,5	10	3	3	3	2	2	120
17	3,6	16	3,4	3	0,6	4	0,9	2	0,4	2	2	-	-	3	-	121
17	2,7	44	7,1	7	1,1	6	1,0	3	0,5	2	4	17	4	-	1	122
18	3,5	20	3,9	3	0,6	1	0,2	-	-	1	3	10	1	1	-	124
73	5,5	77	5,8	22	1,7	10	0,8	8	0,6	9	5	13	7	1	2	125
36	5,6	54	8,4	11	1,7	13	2,0	1	0,2	2	4	19	1	2	1	126
15	3,4	12	2,7	1	0,2	1	0,2	4	0,9	1	1	3	-	-	1	127
72	7,1	69	6,8	26	2,6	5	0,5	5	0,5	15	7	7	2	2	-	128
77	4,5	70	4,1	16	0,9	4	0,2	17	1,0	4	9	16	1	2	1	129

Tabelle 2. Ergebnisse der Europawahl 1984

Schl.	Gemeinde	Briefwähler					Von den gültigen Stimmen der Briefwähler entfielen auf											
		ins-	in %	der	Von den abgegebenen	Stimmen waren	CSU	SPD	GRÜNE	F.D.P.	Sonstige							
		gesamt	der Wahl-	ungültig	gültig	gültig												
		stimmte	stimmte	stimmte	stimmte	stimmte	Anzahl	%	Anzahl	%	Anzahl	%	Anzahl	%	Anzahl	%	Anzahl	%
		29	30	31	32	33	34	35	36	37	38	39	40	41	42	43		

noch Regierungsbezirk

774 noch Lkr. Günzburg

135	Günzburg, GKSt. . . . .	662	5,1	3	0,5	659	387	58,7	151	22,9	42	6,4	45	6,8	34	5,2		
136	Gundremmingen . . . . .	28	3,3															
140	Haldenwang . . . . .	24	2,0															
143	Ichenhausen, St. . . . .	167	3,2															
144	Jettingen-Scheppach, M. . .	130	3,0	1	0,8	129	91	70,5	22	17,1	4	3,1	5	3,9	7	5,4		
145	Kammeltal . . . . .	38	1,7															
148	Kötz . . . . .	65	3,2															
150	Krumbach (Schwaben), St. . .	457	5,2	1	0,2	456	289	63,4	66	14,5	36	7,9	23	5,0	42	9,2		
151	Landensberg . . . . .	6	1,4															
155	Leipheim, St. . . . .	142	3,9															
160	Münsterhausen, M. . . . .	13	1,1															
162	Neuburg a.d.Kammel, M. . .	79	3,8	-	-	79	46	58,2	16	20,3	6	7,6	3	3,8	8	10,1		
166	Aichen . . . . .	14	1,7															
171	Offingen, M. . . . .	109	4,1															
174	Rettenbach . . . . .	21	2,2															
178	Röfingen . . . . .	26	3,2															
185	Thannhausen, St. . . . .	171	4,9															
189	Wiesenhach . . . . .	4	0,6															
191	Waldstetten, M. . . . .	4	0,6															
192	Waltenhausen . . . . .	-	-	-	-	-	-	-	-	-	-	-	-	-	-	-	-	-
196	Winterbach . . . . .	3	0,6															
198	Ziemetshausen, M. . . . .	52	2,5															
	Insgesamt	2899	3,7	20	0,7	2879	1818	63,1	537	18,7	206	7,2	146	5,1	172	6,0		

775 Lkr. Neu-Ulm

111	Altenstadt, M. . . . .	107	3,3	-	-	102	45	44,1	35	34,3	8	7,8	3	2,9	11	10,8		
115	Bellenberg . . . . .	102	3,7															
118	Buch, M. . . . .	29	1,2															
126	Holzheim . . . . .	24	2,2															
129	Illertissen, St. . . . .	639	6,6															
132	Kellmünz a.d.Iller, M. . .	27	3,0															
134	Nersingen . . . . .	177	3,4	3	1,7	174	97	55,7	39	22,4	21	12,1	10	5,7	7	4,0		
135	Neu-Ulm, GKSt. . . . .	1861	5,7	8	0,4	1853	895	48,3	461	24,9	225	12,1	159	8,6	113	6,1		
139	Elchingen . . . . .	383	5,9	1	0,3	382	182	47,6	78	20,4	53	13,9	43	11,3	26	6,8		
141	Oberroth . . . . .	1	0,2															
142	Osterberg . . . . .	11	1,9															
143	Pfaffenhofen/Roth, M. . .	126	3,1															
149	Roggenburg . . . . .	13	0,8															
152	Senden, St. . . . .	611	4,6	6	1,0	605	285	47,1	184	30,4	61	10,1	34	5,6	41	6,8		
161	Unterroth . . . . .	7	1,2															
162	Vöhringen, St. . . . .	452	5,0	4	0,9	448	258	57,6	105	23,4	43	9,6	11	2,5	31	6,9		
164	Weißenhorn, St. . . . .	481	6,1															
	Insgesamt	5051	5,0	33	0,7	5018	2658	53,0	1192	23,8	515	10,3	343	6,8	310	6,2		

776 Lkr. Lindau (Bodensee)

111	Bodolz . . . . .	149	8,3	2	1,3	147	74	50,3	39	26,5	19	12,9	7	4,8	8	5,4		
112	Gestratz . . . . .	13	1,7															
113	Grünenbach . . . . .	28	3,3															
114	Heimenkirch, M. . . . .	68	3,2	1	1,5	67	45	67,2	11	16,4	2	3,0	3	4,5	6	9,0		
115	Hergensweiler . . . . .	33	3,4															
116	Lindau (Bodensee), GKSt. .	1671	9,2	27	1,6	1644	946	57,5	299	18,2	150	9,1	122	7,4	127	7,7		
117	Lindenberg/Allgäu, St. . .	666	8,4	6	0,9	660	360	54,5	154	23,3	59	8,9	40	6,1	47	7,1		
118	Maierhöfen . . . . .	24	2,8															
120	Nonnenhorn . . . . .	77	6,7	1	1,3	76	50	65,8	6	7,9	11	14,5	5	6,6	4	5,3		
121	Oberreute . . . . .	47	5,0															
122	Opfenbach . . . . .	54	4,0	-	-	54	42	77,8	6	11,1	5	9,3	-	-	1	1,9		
124	Röthenbach (Allgäu) . . .	50	4,3															
125	Scheidegg, M. . . . .	174	6,3	4	2,3	170	95	55,9	14	8,2	28	16,5	19	11,2	14	8,2		
126	Sigmarszell . . . . .	67	4,4															
127	Stiefenhofen . . . . .	43	4,0															
128	Wasserburg (Bodensee) . .	142	6,8	3	2,1	139	92	66,2	15	10,8	11	7,9	7	5,0	14	10,1		
129	Weiler-Simmerberg, M. . .	215	5,9	5	2,3	210	128	61,0	40	19,0	24	11,4	12	5,7	6	2,9		

nach Regierungsbezirken, Kreisen und Gemeinden

Veränderung des Gesamtergebnisses gegenüber der EuW 1979								Veränderung des Gesamtergebnisses gegenüber der BW 1983								Schl.
Wahl- beteili- gung	un- gültige Stimmen	CSU	SPD	GRÜNE	F.D.P.	Sonstige		Wahl- beteili- gung	un- gültige Stimmen	CSU	SPD	GRÜNE	F.D.P.	Sonstige		
Prozentpunkte								Prozentpunkte								
44	45	46	47	48	49	50		51	52	53	54	55	56	57		

Schwaben

774

11,5-	0,2	4,4-	2,6-	3,0	0,1-	4,2	44,8-	0,3	1,7-	1,6-	2,0	2,0-	3,4	135
14,1-	1,6	5,4-	0,6	2,0	0,1	2,7	49,4-	0,6	0,8-	2,0-	0,2-	0,5	2,6	136
17,0-	0,7	0,0	6,2-	3,3	1,4-	4,2	53,1-	0,6	1,9-	3,1-	2,0	0,8-	3,7	140
12,9-	0,0	8,8-	2,1	2,6	0,9-	4,8	47,7-	0,3	7,8-	3,1	2,1	1,9-	4,5	143
14,0-	0,3	0,4-	4,0-	0,2	0,8	3,3	53,6-	0,4	1,7-	1,0-	0,2-	0,3-	3,2	144
12,3-	0,6	7,3-	1,7	1,4	0,3	3,8	49,4-	0,9	7,8-	3,5	1,4	1,4-	4,2	145
17,0-	0,0	8,7-	1,6-	4,3	1,4	4,6	52,7-	0,2	3,5-	4,2-	4,1	0,5-	4,1	148
10,1-	0,4	9,2-	1,0	2,9	1,1-	6,4	42,5-	0,7	3,8-	1,5-	1,9	2,7-	6,1	150
11,6-	0,8	7,8-	4,3	3,0	0,9-	1,3	41,9-	1,3	7,5-	5,0	2,9	1,5-	1,0	151
13,8-	0,7	8,3-	1,4-	5,9	0,5-	4,1	48,4-	1,2	7,6-	0,7	5,2	2,1-	3,8	155
14,9-	1,6	5,4-	1,7-	2,1	1,8	3,1	58,5-	2,0	6,5-	0,5	3,6	0,7-	3,1	160
17,8-	0,2-	5,8-	0,2	2,2	0,4	3,0	50,7-	0,0	3,4-	0,6	1,8	2,4-	3,4	162
23,2-	0,1	10,8-	2,4	1,0	3,3	4,1	45,2-	0,7	5,3-	0,1	0,6	0,6	4,2	166
11,0-	1,0	5,0-	2,6	1,8	1,5-	2,2	41,1-	0,9	2,6-	1,4	1,2	2,2-	2,3	171
22,5-	1,3	6,7-	0,4-	2,9	0,6	3,5	43,7-	1,1	1,5	2,8-	0,1	1,4-	2,5	174
19,9-	2,4	7,1-	1,4-	3,0	3,1	2,4	56,2-	3,2	1,7-	1,3-	0,1	1,1	1,7	178
13,4-	0,2	10,0-	4,4	3,0	1,1-	3,7	47,5-	0,4	1,6-	0,5-	2,1	3,4-	3,6	185
28,9-	0,5-	4,1-	2,4-	2,6	0,9	2,9	52,9-	0,1	1,6-	0,9-	0,5	1,4-	3,4	189
11,4-	0,6	7,9	9,1-	0,8	0,4-	0,9	56,7-	0,7	5,7	4,3-	0,7-	0,6-	0,1	191
13,6-	0,8	7,3-	2,0	3,9	0,7	0,7	58,1-	0,3	7,3-	4,4	1,9	0,6-	1,6	192
15,7-	3,3-	5,0	7,2-	5,4	3,7-	0,4	51,9-	0,2-	5,1	5,9-	2,5	2,6-	0,8	196
16,7-	0,3	8,6-	0,6	3,8	0,1-	4,3	51,3-	0,6	4,8-	0,3-	2,0	1,2-	4,3	198
13,8-	0,4	6,1-	0,5-	2,7	0,1-	4,0	47,7-	0,6	3,8-	0,1-	1,8	1,8-	3,8	

775

11,4-	0,1-	5,3-	0,9-	2,5	1,2-	4,7	45,9-	0,5	3,5-	1,5	1,2	3,4-	4,2	111
11,1-	0,9	9,2-	1,0	2,6	0,0	5,6	47,7-	0,4	7,9-	2,8	1,9	1,9-	5,0	115
21,6-	1,2	10,5-	0,8-	4,7	2,2	4,4	58,0-	0,1	8,8-	0,2	4,4	0,2-	4,5	118
16,5-	0,2	2,7-	4,5-	5,0	0,5	1,8	57,9-	0,8-	6,0-	0,9	3,5	0,2-	1,9	126
11,4-	0,3	3,6-	2,2-	2,9	1,0-	3,9	45,5-	0,5	1,3-	0,3-	1,3	3,6-	3,9	129
13,0-	0,1-	5,5-	0,9	3,0	2,4-	4,0	40,4-	0,1	6,9-	4,4	1,8	3,6-	4,3	132
10,6-	0,5	8,0-	1,4	3,9	0,1-	2,7	45,7-	0,2	10,7-	8,0	1,6	1,6-	2,6	134
12,7-	0,3	1,4-	7,6-	5,3	0,9-	4,5	43,5-	0,1-	2,3-	2,8-	3,2	2,6-	4,4	135
11,8-	0,4	4,4-	6,0-	7,3	0,2	3,0	47,0-	0,1	1,7-	2,3-	4,0	3,2-	3,2	139
22,0-	0,2-	10,1-	2,0	3,1	0,5	4,5	50,4-	0,2-	4,2-	0,0	1,4	1,7-	4,5	141
18,0-	0,8	7,2-	1,4-	2,8	1,5	4,2	42,4-	1,7	3,1-	3,0-	2,3	0,4-	4,1	142
17,5-	0,9	8,1-	2,5-	4,0	1,0	5,7	48,5-	1,1	5,8-	1,4-	2,6	1,0-	5,6	143
18,9-	0,9	9,6-	5,7	1,7	1,0-	3,2	52,9-	0,6	6,8-	5,4	0,6	2,4-	3,2	149
8,4-	0,4	4,1-	3,7-	5,5	2,0-	4,4	46,2-	0,3	4,0-	0,2-	3,0	2,7-	4,1	152
18,2-	3,4	11,8-	5,9	4,7	0,5	0,7	58,1-	2,6	11,4-	7,6	4,5	1,4-	0,7	161
10,0-	0,7	2,6-	3,9-	3,1	1,2-	4,7	44,5-	0,8	3,1-	0,7-	1,9	2,5-	4,5	162
14,1-	0,5	6,8-	0,7-	4,0	0,0	3,4	46,4-	0,4	3,4-	0,2	1,8	1,9-	3,3	164
12,3-	0,4	4,3-	3,8-	4,5	0,7-	4,2	45,8-	0,2	4,0-	0,3-	2,6	2,5-	4,1	

776

15,0-	1,0	5,0-	3,7-	5,0	1,9-	5,6	43,8-	1,1	0,7-	5,1-	5,2	4,7-	5,4	111
18,4-	2,3	1,5-	3,1-	0,5	0,0	4,1	44,7-	1,9	3,6-	1,4	0,1-	2,2-	4,5	112
18,3-	0,0	7,6-	0,7	4,2	1,3-	4,0	45,4-	0,2	0,8-	1,3-	1,5	3,1-	3,6	113
15,9-	0,4	7,6-	1,9-	4,6	0,1-	5,2	45,8-	0,5	2,5-	2,8-	2,4	2,4-	5,4	114
20,0-	0,8	11,0-	0,3	8,5	2,1-	4,4	46,2-	0,7	3,4-	3,6-	6,6	3,5-	3,9	115
16,2-	0,6	3,1-	6,1-	4,0	0,4-	5,6	42,7-	0,9	0,8	6,1-	1,6	2,0-	5,5	116
12,4-	0,8	3,5-	4,1-	3,8	0,7-	4,6	42,2-	0,6	0,7	4,7-	1,4	2,3-	4,9	117
10,1-	0,7	3,4-	4,2-	6,3	3,2-	4,6	44,1-	1,1	2,5-	2,5-	3,1	3,1-	5,2	118
18,1-	0,3-	0,8-	4,8-	2,1	2,1-	5,4	39,3-	0,1	1,6	3,4-	0,0	3,8-	5,5	120
17,7-	1,8	5,7-	3,0-	4,8	0,7	3,2	39,1-	1,9	1,6-	2,6-	4,1	2,7-	2,8	121
18,0-	1,9	10,4-	0,9	4,3	1,4-	6,6	43,2-	0,7	4,1-	1,0-	2,9	3,8-	6,1	122
16,9-	0,5	5,5-	2,9-	8,4	3,2-	3,2	44,4-	0,6	5,3-	1,3-	5,7	2,3-	3,1	124
10,9-	0,9	4,9-	4,7-	3,6	0,8	5,2	40,2-	1,2	0,3-	4,9-	2,5	2,1-	4,7	125
15,6-	1,7	9,3-	4,5-	5,5	0,5	7,8	44,9-	2,2	5,8-	3,4-	4,1	2,5-	7,6	126
10,8-	0,4-	5,5-	1,8-	3,8	1,4	2,1	49,2-	0,0	2,4-	3,9-	4,5	0,4-	2,2	127
14,2-	0,7	6,1-	4,1-	3,1	0,8	6,3	40,3-	1,3	1,8	4,7-	1,0-	2,5-	6,3	128
14,6-	0,1-	5,9-	3,0-	4,2	1,2	3,6	38,7-	0,9	2,6-	1,2-	1,4	0,8-	3,3	129





nach Regierungsbezirken, Kreisen und Gemeinden

entfielen auf				Von den gültigen Stimmen der sonstigen Wahlvorschläge entfielen auf																Schl.		
F.D.P.		Sonstige		FRIEDEN		NPD		BP		ÖDP		FRAUEN		Zentrum		Mündige		EFP			EAP	
Anzahl	%	Anzahl	%	Anzahl	%	Anzahl	%	Anzahl	%	Anzahl	%	Anzahl	%	Anzahl	%	Anzahl	%	Anzahl	%		Anzahl	%
13	14	15	16	17	18	19	20	21	22	23	24	25	26	27	28							

Schwaben

											776
39 7,3	33 6,1	18 3,4	- -	2 0,4	3	3	5	-	-	2	130
28 4,7	38 6,4	12 2,0	2 0,3	4 0,7	2	6	7	1	3	1	131
1210 5,2	1328 5,8	338 1,5	170 0,7	161 0,7	119	129	259	57	58	37	
											777
26 5,2	31 6,2	5 1,0	5 1,0	3 0,6	8	2	5	3	-	-	111
57 4,1	91 6,6	10 0,7	13 0,9	19 1,4	12	8	19	5	2	3	112
14 4,3	41 12,6	2 0,6	11 3,4	13 4,0	4	6	4	1	-	-	114
19 4,9	12 3,1	1 0,3	- -	3 0,8	-	2	5	1	-	-	118
126 5,0	121 4,8	19 0,7	30 1,2	19 0,7	13	12	19	4	4	1	121
11 2,8	11 2,8	3 0,8	3 0,8	- -	-	1	2	1	1	-	124
9 3,8	13 5,5	3 1,3	1 0,4	2 0,8	3	1	-	1	1	1	125
12 2,6	32 6,9	8 1,7	5 1,1	3 0,6	8	1	3	2	-	2	128
277 6,4	305 7,0	40 0,9	25 0,6	134 3,1	47	18	21	11	4	5	129
21 2,8	51 6,7	6 0,8	6 0,8	17 2,2	4	6	5	7	-	-	130
3 1,1	16 5,9	5 1,9	- -	4 1,5	2	3	2	-	-	-	131
8 3,2	26 10,4	3 1,2	- -	21 8,4	1	-	-	-	-	1	135
14 3,8	10 2,7	2 0,5	- -	3 0,8	-	2	2	1	-	-	138
33 8,7	24 6,3	5 1,3	4 1,0	6 1,6	3	2	1	3	-	-	139
28 5,0	43 7,7	12 2,1	9 1,6	5 0,9	3	4	3	5	-	2	140
13 3,1	24 5,7	3 0,7	3 0,7	6 1,4	6	2	4	-	-	-	141
5 1,9	17 6,5	3 1,1	1 0,4	5 1,9	1	1	5	-	-	1	144
14 3,5	23 5,7	6 1,5	4 1,0	2 0,5	2	2	4	1	1	1	145
33 4,6	33 4,6	8 1,1	4 0,6	6 0,8	5	2	3	1	4	-	147
18 5,6	7 2,2	2 0,6	- -	4 1,3	1	-	-	-	-	-	149
211 4,0	323 6,1	52 1,0	66 1,2	48 0,9	33	28	51	26	11	8	151
35 4,1	52 6,1	13 1,5	14 1,7	7 0,8	4	8	6	-	-	-	152
44 4,1	41 3,8	7 0,7	1 0,1	8 0,7	5	8	4	4	1	3	153
73 4,3	80 4,7	11 0,6	6 0,4	16 0,9	10	7	15	3	7	5	154
8 2,4	22 6,5	6 1,8	2 0,6	5 1,5	2	3	1	1	2	-	155
6 2,9	7 3,4	- -	1 0,5	2 1,0	-	1	1	-	2	-	157
9 1,9	17 3,5	1 0,2	4 0,8	3 0,6	2	-	5	1	1	-	158
75 3,6	100 4,8	17 0,8	12 0,6	20 1,0	13	12	13	6	5	2	159
31 12,0	14 5,4	5 1,9	1 0,4	3 1,2	4	-	-	1	-	-	163
20 5,0	16 4,0	2 0,5	8 2,0	2 0,5	3	-	1	-	-	-	164
15 3,0	17 3,4	4 0,8	2 0,4	1 0,2	1	4	3	2	-	-	165
24 4,7	27 5,3	2 0,4	7 1,4	5 1,0	5	4	3	1	-	-	166
13 3,5	19 5,1	1 0,3	6 1,6	3 0,8	1	-	6	2	-	-	167
5 2,5	9 4,5	1 0,5	1 0,5	1 0,5	2	-	4	-	-	-	168
78 7,4	58 5,5	8 0,8	5 0,5	20 1,9	7	6	3	2	5	2	169
26 3,9	34 5,1	6 0,9	- -	3 0,4	4	-	20	1	-	-	170
14 2,4	33 5,6	5 0,8	3 0,5	6 1,0	1	1	14	1	1	1	171
18 4,2	27 6,3	3 0,7	5 1,2	8 1,9	2	2	2	2	3	-	172
28 3,1	41 4,5	10 1,1	2 0,2	16 1,8	3	4	2	2	1	1	173
27 3,6	28 3,7	4 0,5	5 0,7	5 0,7	5	2	4	1	-	2	175
12 3,1	20 5,2	1 0,3	1 0,3	2 0,5	3	2	8	-	3	-	176
18 3,5	32 6,1	1 0,2	4 0,8	6 1,2	3	1	11	2	1	3	177
10 3,3	12 4,0	2 0,7	- -	4 1,3	2	2	-	-	-	2	179
11 3,4	30 9,2	2 0,6	5 1,5	9 2,8	5	-	-	5	2	2	182
1552 4,4	1990 5,6	310 0,9	285 0,8	478 1,3	243	170	284	110	62	48	

															778	
7	3,1	15	6,6	2	0,9	9	3,9	1	0,4	-	1	2	-	-	-	111
8	3,2	16	6,3	1	0,4	4	1,6	5	2,0	-	1	4	-	1	-	113
39	2,6	94	6,2	15	1,0	19	1,3	7	0,5	2	11	28	7	5	-	115
277	5,8	369	7,7	40	0,8	161	3,4	26	0,5	26	25	50	25	14	2	116
32	4,7	25	3,7	3	0,4	5	0,7	5	0,7	4	2	-	1	-	5	118
3	1,0	8	2,7	-	-	-	-	1	0,3	5	1	-	1	-	-	119
18	3,4	35	6,6	9	1,7	8	1,5	2	0,4	1	5	4	4	-	2	120
16	2,7	52	8,7	6	1,0	3	0,5	12	2,0	13	2	10	5	1	-	121
43	4,8	55	6,2	17	1,9	12	1,4	10	1,1	3	2	5	3	3	-	123
14	3,4	45	10,8	4	1,0	17	4,1	7	1,7	4	3	7	3	-	-	127

n o c h   R e g i e r u n g s b e z i r k

[illegible]

111	Aitrang . . . . .	27	2,1													
112	Biessenhofen . . . . .	130	4,6	2	1,5	128	73	57,0	16	12,5	13 10,2	14 10,9	12	9,4		
114	Baisweil . . . . .	9	1,1													
118	Bidingen . . . . .	24	2,2													
121	Buchloe, St. . . . .	330	5,2	2	0,6	329	212	64,6	65	19,8	18	5,5	12	3,7	21	6,4
124	Eggenthal . . . . .	11	1,3													
125	Eisenberg . . . . .	11	1,7													
128	Friesenried . . . . .	28	2,7													
129	Füssen, St. . . . .	678	6,8	4	0,6	674	417	61,9	120	17,8	38	5,6	49	7,3	50	7,4
130	Germaringen . . . . .	28	1,4													
131	Görisried . . . . .	19	2,7													
135	Hopferau . . . . .	12	1,7													
138	Günzach . . . . .	13	1,4													
139	Irsee, M. . . . .	28	3,0													
140	Jengen . . . . .	27	2,1													
141	Kaltental, M. . . . .	5	0,6													
144	Kraftisried . . . . .	1	0,2													
145	Lamerdingen . . . . .	9	0,8													
147	Lechbruck . . . . .	96	5,5	-	-	96	61	63,5	18	18,8	5	5,2	4	4,2	8	8,3
149	Lengenswang . . . . .	30	3,4													
151	Marktoberdorf, St. . . . .	506	4,2	3	0,6	503	291	57,9	96	19,1	51	10,1	26	5,2	39	7,8
152	Mauerstetten . . . . .	94	5,4	2	2,1	92	52	56,5	19	20,7	11	12,0	4	4,3	6	6,5
153	Nesselwang, M. . . . .	156	6,8	-	-	156	108	69,2	28	17,9	6	3,8	6	3,8	8	5,1
154	Obergünzburg, M. . . . .	150	3,8	2	1,3	148	87	58,8	26	17,6	13	10,1	8	5,4	12	8,1
155	Oberostendorf . . . . .	10	1,3													
157	Osterzell . . . . .	1	0,2													
158	Pforzen . . . . .	26	2,2													
159	Effronten . . . . .	240	4,5	5	2,1	235	140	59,6	52	22,1	18	7,7	18	7,7	7	3,0
163	Rieden am Forggensee . . . . .	21	3,3													
164	Rieden . . . . .	24	2,4													
165	Ronsberg, M. . . . .	41	3,3													
166	Roßhaupten . . . . .	30	2,3													
167	Rudersatshofen . . . . .	14	1,3													
168	Rückholz . . . . .	12	2,4													
169	Schwangau . . . . .	130	5,5	-	-	130	82	63,1	20	15,4	12	9,2	10	7,7	6	4,6
170	Seeg . . . . .	37	2,2													
171	Stötten a.Auerberg . . . . .	26	1,5													
172	Stöttwang . . . . .	24	2,4													
173	Halblech . . . . .	56	2,4	1	1,8	55	34	61,8	6	10,9	8	14,5	3	5,5	4	7,3</

[illegible]





nach Regierungsbezirken, Kreisen und Gemeinden

entfielen auf				Von den gültigen Stimmen der sonstigen Wahlvorschläge entfielen auf																				
F.D.P.		Sonstige		FRIEDEN		NPD		BP		ÖDP		FRAUEN		Zentrum		Mündige		Bürger		EFP		EAP		Schl.
Anzahl	%	Anzahl	%	Anzahl	%	Anzahl	%	Anzahl	%	Anzahl	%	Anzahl	%	Anzahl	%	Anzahl	%	Anzahl	%	Anzahl	%	Anzahl	%	
13	14	15	16	17	18	19	20	21	22	23	24	25	26	27	28									

Schwaben

778

22	3,9	28	5,0	6	1,1	9	1,6	3	0,5	-	5	2	1	2	-	130
16	3,3	18	3,7	4	0,8	3	0,6	4	0,8	2	-	2	1	1	1	134
38	5,5	41	5,9	6	0,9	8	1,2	5	0,7	5	4	9	3	-	1	136
28	3,6	54	7,0	4	0,5	28	3,6	10	1,3	1	3	2	4	2	-	137
8	3,4	5	2,1	-	-	1	0,4	1	0,4	-	1	-	1	1	-	139
70	4,8	67	4,6	13	0,9	13	0,9	6	0,4	8	7	10	5	3	2	144
8	2,1	10	2,7	5	1,3	3	0,8	-	-	-	1	1	-	-	-	149
21	4,1	14	2,7	2	0,4	1	0,2	4	0,8	2	1	1	3	-	-	150
3	1,0	15	5,0	7	2,3	2	0,7	3	1,0	-	1	1	1	-	-	151
3	1,0	18	6,1	-	-	3	1,0	6	2,0	1	-	8	-	-	-	157
27	3,3	30	3,7	6	0,7	6	0,7	5	0,6	3	2	7	-	1	-	158
13	2,5	25	4,8	3	0,6	7	1,3	6	1,2	1	2	2	3	1	-	161
9	3,0	13	4,3	3	0,7	2	0,7	3	1,0	3	1	-	2	-	-	162
8	2,7	15	5,1	5	1,7	2	0,7	2	0,7	2	1	1	-	-	2	163
12	2,8	22	5,2	2	0,5	2	0,5	2	0,5	3	3	5	2	-	3	164
24	2,0	43	3,6	7	0,6	4	0,3	5	0,4	4	6	10	4	2	1	165
23	2,4	43	4,5	5	0,5	9	0,9	9	0,9	5	3	2	6	1	3	168
28	5,4	40	7,7	2	0,4	23	4,4	7	1,3	2	2	4	-	-	-	169
40	5,2	43	5,5	7	0,9	11	1,4	2	0,3	6	3	5	3	5	1	171
163	4,1	281	7,0	52	1,3	102	2,6	34	0,9	31	14	21	16	5	6	173
7	1,9	11	2,9	-	-	-	-	1	0,3	-	-	6	2	1	1	177
15	4,1	19	5,2	3	0,8	10	2,8	1	0,3	1	3	-	1	-	-	180
10	3,2	9	2,9	2	0,6	2	0,6	-	-	1	1	2	1	-	-	183
8	2,6	5	1,6	1	0,3	3	1,0	-	-	-	-	-	-	1	-	184
135	4,9	151	5,5	33	1,2	11	0,4	16	0,6	39	11	18	13	6	4	186
19	3,1	31	5,1	4	0,7	9	1,5	9	1,5	1	2	2	3	1	-	187
8	3,5	3	1,3	-	-	-	-	-	-	-	2	-	-	-	-	188
4	1,3	9	2,9	1	0,3	3	1,0	4	1,3	-	-	1	-	-	-	190
21	2,8	39	5,2	3	0,4	11	1,5	6	0,8	6	3	6	2	1	1	196
7	2,4	26	9,0	3	1,0	12	4,2	1	0,3	4	2	3	1	-	-	199
22	4,9	30	6,7	8	1,8	3	0,7	6	1,3	3	4	1	3	1	1	202
50	3,3	121	7,9	8	0,5	32	2,1	16	1,0	5	13	41	3	-	3	203
13	2,3	34	6,0	9	1,6	7	1,2	5	0,9	1	2	8	-	1	1	204
11	3,5	14	4,5	2	0,6	-	-	2	0,6	2	2	3	2	1	-	205
9	2,8	17	5,2	1	0,3	8	2,5	-	-	1	2	3	2	-	-	207
4	1,5	23	8,7	1	0,4	13	4,9	2	0,8	2	2	1	1	1	-	209
12	2,0	34	5,6	12	2,0	5	0,8	1	0,2	1	2	9	2	-	2	214
5	2,1	28	12,0	6	2,6	13	5,6	3	1,3	3	-	2	1	-	-	216
4	1,6	8	3,2	1	0,4	1	0,4	-	-	1	1	3	-	1	-	217
12	2,9	13	3,1	3	0,7	1	0,2	3	0,7	1	1	1	2	-	1	218
19	5,4	14	4,0	-	-	6	1,7	3	0,9	1	-	2	2	-	-	219
12	3,1	17	4,3	1	0,3	4	1,0	5	1,3	2	1	2	-	1	1	221
1428	3,8	2195	5,8	338	0,9	631	1,7	277	0,7	212	167	317	145	64	44	

779

15	3,4	15	3,4	2	0,4	8	1,8	-	-	1	-	1	1	-	2	111
7	2,9	5	2,1	-	-	1	0,4	1	0,4	1	-	2	-	-	-	112
39	2,9	43	3,2	7	0,5	11	0,8	8	0,6	-	8	3	6	-	-	115
12	4,0	13	4,3	1	0,3	1	0,3	5	1,7	2	-	-	3	-	1	117
6	1,4	12	2,8	4	0,9	-	-	5	1,2	1	1	1	-	-	-	126
3	2,3	3	2,3	1	0,8	-	-	-	-	1	-	-	-	-	1	129
9	2,3	16	4,0	1	0,3	7	1,8	2	0,5	2	1	1	1	-	1	130
279	4,4	270	4,2	63	1,0	57	0,9	21	0,3	37	35	24	19	8	6	131
10	3,8	8	3,0	3	1,1	-	-	-	-	1	-	-	4	-	-	136
9	2,9	6	1,9	4	1,3	-	-	-	-	-	-	2	-	-	-	138
10	7,5	2	1,5	1	0,7	-	-	-	-	-	1	-	-	-	-	146
11	1,4	21	2,7	5	0,6	2	0,3	4	0,5	1	2	5	1	1	-	147
2	0,5	3	0,8	-	-	1	0,3	-	-	2	-	-	-	-	-	148
7	2,5	2	0,7	1	0,4	-	-	-	-	1	-	-	-	-	-	149
18	4,0	26	5,8	6	1,3	7	1,6	-	-	3	4	3	2	1	-	154
48	2,8	52	3,1	18	1,1	11	0,6	3	0,2	4	9	5	-	1	1	155
7	3,6	8	4,1	2	1,0	4	2,0	-	-	1	-	-	1	-	-	162
13	3,9	7	2,1	-	-	1	0,3	3	0,9	-	-	-	2	1	-	163
1	0,2	12	2,7	1	0,2	2	0,4	-	-	-	2	3	2	2	-	167
15	1,5	34	3,4	8	0,8	5	0,5	7	0,7	5	5	1	1	1	1	169

Tabelle 2. Ergebnisse der Europawahl 1984

		Briefwähler					Von den gültigen Stimmen der Briefwähler entfielen auf														
		in %					Von den abgegebenen Stimmen waren ungültig					CSU		SPD		GRÜNE		F.D.P.		Sonstige	
Schl.	Gemeinde	ins-ge-samt berechneten					Anzahl					Anzahl		Anzahl		Anzahl		Anzahl		Anzahl	
		%					%					%		%		%		%		%	
		29	30	31	32	33	34	35	36	37	38	39	40	41	42	43					

noch Regierungsbezirk

778 noch Lkr. Unterallgäu

130	Egg a.d.Günz . . . . .	31	4,5														
134	Eppishausen . . . . .	6	0,4														
136	Erkheim, M. . . . .	63	3,3														
137	Ettringen . . . . .	47	2,2														
139	Fellheim . . . . .	15	2,6														
144	Grönenbach, M. . . . .	215	6,5														
149	Hawangen . . . . .	31	4,1														
150	Heimertingen . . . . .	36	3,5														
151	Holzgünz . . . . .	9	1,3														
157	Kirchhaslach . . . . .	4	0,5														
158	Kirchheim i.Schw., M. . . . .	73	4,1														
161	Kronburg . . . . .	23	2,2														
162	Lachen . . . . .	35	4,3														
163	Lauben . . . . .	24	2,8														
164	Lautrach . . . . .	93	11,9														
165	Legau, M. . . . .	140	6,5	-	-	140	106	75,7	16	11,4	4	2,9	4	2,9	10	7,1	
168	Markt Rettenbach, M. . . . .	102	4,3														
169	Markt Wald, M. . . . .	19	1,3														
171	Memmingerberg . . . . .	89	5,4	1	1,1	88	48	54,5	21	23,9	8	9,1	5	5,7	6	6,8	
173	Mindelheim, St. . . . .	583	6,8	2	0,3	581	406	69,9	64	11,0	40	6,9	23	4,0	48	8,3	
177	Niederrieden . . . . .	12	1,7														
180	Kamlach . . . . .	31	2,7														
183	Oberrieden . . . . .	16	1,9														
184	Oberschöneck . . . . .	3	0,4														
186	Ottobeuren, M. . . . .	449	8,1														
187	Pfaffenhausen, M. . . . .	88	5,8														
188	Pleiß . . . . .	10	1,8														
190	Salgen . . . . .	15	1,7														
196	Sonthem . . . . .	56	3,6														
199	Stetten . . . . .	16	2,0														
202	Trunkelsberg . . . . .	37	3,5														
203	Türkheim, M. . . . .	111	2,9														
204	Tussenhausen, M. . . . .	20	1,2														
205	Ungerhausen . . . . .	24	3,6														
207	Unteregg . . . . .	5	0,5														
209	Rammingen . . . . .	9	1,1														
214	Westerheim . . . . .	21	1,7														
216	Wiedergeltingen . . . . .	12	1,6														
217	Winterrieden . . . . .	7	1,3														
218	Wolfertschwenden . . . . .	25	2,5														
219	Worringen . . . . .	20	1,9														
221	Kettershausen . . . . .	15	1,2														
Insgesamt		4030	4,7	29	0,7	4001	2806	70,1	461	11,5	270	6,7	187	4,7	277	6,9	

779 Lkr. Donau-Ries

111	Alerheim . . . . .	21	1,9														
112	Amerdingen . . . . .	18	3,0														
115	Asbach-Bäumenheim . . . . .	159	5,9	1	0,6	158	92	58,2	44	27,8	11	7,0	6	3,8	5	3,2	
117	Auhausen . . . . .	12	1,5														
126	Buchdorf . . . . .	22	2,2														
129	Daiting . . . . .	-	-														
130	Deiningen . . . . .	15	1,4														
131	Donauwörth, St. . . . .	824	6,3	10	1,2	814	480	59,0	180	22,1	60	7,4	40	4,9	54	6,6	
136	Ederheim . . . . .	13	1,8														
138	Ehingen a.Ries . . . . .	20	3,0														
146	Forheim . . . . .	1	0,2														
147	Fremdingen . . . . .	83	5,0	-	-	83	71	85,5	8	9,6	-	-	-	-	4	4,8	
148	Fünfstetten . . . . .	9	0,9														
149	Genderkingen . . . . .	18	2,2														
154	Hainsfarth . . . . .	23	2,1														
155	Harburg (Schwaben), St. . . . .	76	1,7	-	-	76	32	42,1	26	34,2	6	7,9	3	3,9	9	11,8	
162	Hohenaltheim . . . . .	7	1,5														
163	Holzheim . . . . .	5	0,7														
167	Huisheim . . . . .	2	0,2														
169	Kaisheim, M. . . . .	79	3,6	-	-	79	31	39,2	30	38,0	10	12,7	2	2,5	6	7,6	



Tabelle 2. Ergebnisse der Europawahl 1984

Schl.	Gemeinde	Von den gültigen Stimmen																																	
		Wahlberechtigte			Wähler			Von den abgegebenen Stimmen			Von den gültigen Stimmen																								
		Wahlberechtigte			Wähler			Stimmen waren			Stimmen waren																								
		ungültig			gültig			CSU			SPD			GRÜNE																					
		Anzahl			Anzahl			Anzahl			Anzahl			Anzahl																					
1			2			3			4			5			6			7			8			9			10			11			12		

noch Regierungsbezirk

779 noch Lkr. Donau-Ries

176	Maihingen . . . . .	753	275	36,5	2	0,7	273	222	81,3	27	9,9	12	4,4
177	Marktoffingen . . . . .	860	354	41,2	1	0,3	353	294	83,3	43	12,2	5	1,4
178	Marxheim . . . . .	1683	767	45,6	12	1,6	755	593	78,5	103	13,6	27	3,6
180	Megesheim . . . . .	557	277	49,7	3	1,1	274	232	84,7	19	6,9	16	5,8
181	Mertingen . . . . .	2045	796	38,9	14	1,8	782	533	68,2	157	20,1	50	6,4
184	Mönchsdeggingen . . . . .	1223	491	40,1	4	0,8	487	298	61,2	114	23,4	31	6,4
185	Möttingen . . . . .	1743	648	37,2	6	0,9	642	395	61,5	151	23,5	36	5,6
186	Monheim, St. . . . .	3161	1286	40,7	31	2,4	1255	851	67,8	268	21,4	49	3,9
187	Münster . . . . .	611	196	32,1	5	2,6	191	157	82,2	22	11,5	6	3,1
188	Munningen . . . . .	1247	611	49,0	5	0,8	606	450	74,3	73	12,0	18	3,0
192	Niederschönenfeld . . . . .	799	365	45,7	3	0,8	362	260	71,8	61	16,9	18	5,0
194	Nördlingen, GKSt. . . . .	14101	6239	44,2	68	1,1	6171	3325	53,9	1975	32,0	384	6,2
196	Oberndorf a. Lech . . . . .	1437	618	43,0	10	1,6	608	422	69,4	142	23,4	17	2,8
197	Oettingen i. Bay., St. . . . .	3422	1615	47,2	28	1,7	1587	920	58,0	408	25,7	102	6,4
198	Otting . . . . .	509	213	41,8	3	1,4	210	145	69,0	59	28,1	2	1,0
201	Rain, St. . . . .	5038	2046	40,6	29	1,4	2017	1418	70,3	353	17,5	79	3,9
203	Reimlingen . . . . .	791	392	49,6	4	1,0	388	300	77,3	52	13,4	15	3,9
206	Rögling . . . . .	525	271	51,6	1	0,4	270	176	65,2	76	28,1	7	2,6
217	Tagmersheim . . . . .	750	322	42,9	6	1,9	316	192	60,8	93	29,4	11	3,5
218	Tapfheim . . . . .	2631	1842	70,0	79	4,3	1763	1135	64,4	483	27,4	45	2,6
224	Wallerstein, M. . . . .	2176	1067	49,0	16	1,5	1051	725	69,0	237	22,5	36	3,4
226	Wechingen . . . . .	1069	388	36,3	5	1,3	383	239	62,4	98	25,6	19	5,0
228	Wemding, St. . . . .	4015	1965	48,9	17	0,9	1948	1230	63,1	490	25,2	134	6,9
231	Wolferstadt . . . . .	735	279	38,0	2	0,7	277	235	84,8	27	9,7	10	3,6
	Insgesamt	88124	39474	44,8	552	1,4	38922	24851	63,8	9483	24,4	1947	5,0

780 Lkr. Oberallgäu

112	Altusried, M. . . . .	5603	2785	49,7	31	1,1	2754	1985	72,1	352	12,8	211	7,7
113	Balderschwang . . . . .	146	72	49,3	-	-	72	54	75,0	4	5,6	5	6,9
114	Betzgau . . . . .	1540	771	50,1	3	0,4	768	536	69,8	128	16,7	46	6,0
115	Blaichach . . . . .	3568	1491	41,8	24	1,6	1467	822	56,0	459	31,3	82	5,6
116	Bolsterlang . . . . .	704	310	44,0	3	1,0	307	240	78,2	32	10,4	23	7,5
117	Buchenberg, M. . . . .	2389	1075	45,0	9	0,8	1066	703	65,9	155	14,5	95	8,9
118	Burgberg i. Allgäu . . . . .	1870	669	35,8	7	1,0	662	389	58,8	134	20,2	62	9,4
119	Dietmannsried, M. . . . .	4439	2068	46,6	23	1,1	2045	1369	66,9	333	16,3	130	6,4
120	Durach . . . . .	3900	1931	49,5	23	1,2	1908	1182	61,9	412	21,6	117	6,1
121	Fischen i. Allgäu . . . . .	2057	915	44,5	6	0,7	909	646	71,1	136	15,0	51	5,6
122	Haldenwang . . . . .	2013	921	45,8	13	1,4	908	566	62,3	122	13,4	71	7,8
123	Hindelang, M. . . . .	3527	1669	47,3	14	0,8	1655	1193	72,1	211	12,7	108	6,5
124	Immenstadt/Allgäu, St. . . . .	9666	4500	46,6	78	1,7	4422	2585	58,5	1074	24,3	342	7,7
125	Lauben . . . . .	2022	955	47,2	9	0,9	946	586	61,9	208	22,0	73	7,7
127	Missen-Wilhams . . . . .	833	330	39,6	8	2,4	322	243	75,5	24	7,5	20	6,2
128	Oy-Mittelberg . . . . .	2543	1220	48,0	15	1,2	1205	911	75,6	115	9,5	62	5,1
131	Obermaiselstein . . . . .	591	228	38,6	1	0,4	227	165	72,7	25	11,0	17	7,5
132	Oberstaufen, M. . . . .	4833	2232	46,2	17	0,8	2215	1569	70,8	294	13,3	135	6,1
133	Oberstdorf, M. . . . .	7855	3787	48,2	58	1,5	3729	2537	68,0	545	14,6	198	5,3
134	Ofterschwang . . . . .	1116	403	36,1	3	0,7	400	276	69,0	51	12,8	39	9,8
137	Rettenberg . . . . .	2212	1018	46,0	15	1,5	1003	755	75,3	106	10,6	64	6,4
139	Sonthofen, St. . . . .	15441	6713	43,5	89	1,3	6624	3603	54,4	1756	26,5	517	7,8
140	Sulzberg, M. . . . .	2884	1283	44,5	13	1,0	1270	874	68,8	195	15,4	100	7,9
143	Waltenhofen . . . . .	5957	2707	45,4	25	0,9	2682	1568	58,5	701	26,1	160	6,0
144	Weitnau, M. . . . .	2934	1419	48,4	21	1,5	1398	1015	72,6	204	14,6	68	4,9
145	Wertach, M. . . . .	1334	655	49,1	6	0,9	649	513	79,0	62	9,6	32	4,9
146	Wiggensbach, M. . . . .	2455	1146	46,7	31	2,7	1115	739	66,3	166	14,9	88	7,9
147	Wildpoldsried . . . . .	1385	638	46,1	5	0,8	633	424	67,0	124	19,6	32	5,1
	Insgesamt	95817	43911	45,8	550	1,3	43361	28048	64,7	8128	18,7	2948	6,8



nach Regierungsbezirken, Kreisen und Gemeinden

entfielen auf				Von den gültigen Stimmen der sonstigen Wahlvorschläge entfielen auf																
F.D.P.	Sonstige	FRIEDEN	NPD	BP	ÖDP	FRAUEN	Zentrum	Mündige	EFP	EAP							Schl.			
Anzahl	%	Anzahl	%	Anzahl	%	Anzahl	%	Anzahl	Anzahl	Anzahl	Anzahl	Anzahl	Anzahl	Anzahl	Anzahl					
13	14	15	16	17	18	19	20	21	22	23	24	25	26	27	28					

Schwaben

779

1	0,4	11	4,0	3	1,1	2	0,7	-	-	2	3	1	-	-	-	-	-	-	176
6	1,7	5	1,4	1	0,3	1	0,3	2	0,6	-	-	1	-	-	-	-	-	-	177
13	1,7	19	2,5	5	0,7	1	0,1	4	0,5	3	2	3	-	-	-	-	1	-	178
2	0,7	5	1,8	-	-	-	-	2	0,7	2	-	-	-	-	1	-	-	-	180
12	1,5	30	3,8	3	0,4	12	1,5	3	0,4	-	7	1	-	-	2	-	2	-	181
24	4,9	20	4,1	3	0,6	5	1,0	5	1,0	2	-	4	-	-	-	-	1	-	184
29	4,5	31	4,8	6	0,9	10	1,6	6	0,9	2	2	2	-	-	2	-	1	-	185
37	2,9	50	4,0	8	0,6	9	0,7	13	1,0	3	6	5	3	2	1	-	-	-	186
4	2,1	2	1,0	-	-	-	-	1	0,5	-	-	1	-	-	-	-	-	-	187
47	7,8	18	3,0	5	0,8	-	-	3	0,5	2	2	4	1	-	1	-	-	-	188
7	1,9	16	4,4	1	0,3	3	0,8	3	0,8	5	2	2	-	-	-	-	-	-	192
279	4,5	208	3,4	65	1,1	41	0,7	22	0,4	23	26	11	9	9	2	-	-	-	194
9	1,5	18	3,0	4	0,7	8	1,3	3	0,5	-	1	2	-	-	-	-	-	-	196
86	5,4	71	4,5	23	1,4	9	0,6	10	0,6	8	8	6	3	1	3	-	-	-	197
2	1,0	2	1,0	-	-	2	1,0	-	-	-	-	-	-	-	-	-	-	-	198
91	4,5	76	3,8	18	0,9	15	0,7	12	0,6	7	5	8	6	4	1	-	-	-	201
13	3,4	8	2,1	1	0,3	1	0,3	3	0,8	1	1	1	-	-	-	-	-	-	203
2	0,7	9	3,3	-	-	3	1,1	2	0,7	-	4	-	-	-	-	-	-	-	206
7	2,2	13	4,1	3	0,9	2	0,6	4	1,3	-	2	-	-	-	-	-	-	2	217
40	2,3	60	3,4	14	0,8	10	0,6	9	0,5	5	9	11	1	1	-	-	-	-	218
30	2,9	23	2,2	3	0,3	4	0,4	-	-	6	1	5	1	2	1	-	-	-	224
14	3,7	13	3,4	6	1,6	2	0,5	4	1,0	-	-	1	-	-	-	-	-	-	226
45	2,3	49	2,5	12	0,6	4	0,2	7	0,4	8	7	5	-	3	3	-	-	-	228
3	1,1	2	0,7	-	-	2	0,7	-	-	-	-	-	-	-	-	-	-	-	231
1324	3,4	1317	3,4	312	0,8	264	0,7	177	0,5	142	156	125	67	42	32				

780

86	3,1	120	4,4	23	0,8	19	0,7	14	0,5	15	10	20	11	5	3	-	-	-	112
1	1,4	8	11,1	-	-	2	2,8	-	-	-	2	-	-	4	-	-	-	-	113
21	2,7	37	4,8	8	1,0	4	0,5	6	0,8	5	5	2	3	3	1	-	-	-	114
39	2,7	65	4,4	12	0,8	8	0,5	9	0,6	2	8	10	2	9	5	-	-	-	115
8	2,6	4	1,3	2	0,7	-	-	1	0,3	-	1	-	-	-	-	-	-	-	116
44	4,1	69	6,5	11	1,0	13	1,2	13	1,2	12	11	4	3	-	2	-	-	-	117
51	7,7	26	3,9	13	2,0	4	0,6	3	0,5	1	-	1	1	1	2	-	-	-	118
98	4,8	115	5,6	28	1,4	16	0,8	18	0,9	16	8	14	5	7	3	-	-	-	119
98	5,1	99	5,2	21	1,1	9	0,5	7	0,4	10	14	12	19	5	2	-	-	-	120
36	4,0	40	4,4	7	0,8	6	0,7	9	1,0	3	5	4	2	1	3	-	-	-	121
41	4,5	108	11,9	4	0,4	7	0,8	4	0,4	75	6	1	8	2	1	-	-	-	122
57	3,4	86	5,2	29	1,8	11	0,7	18	1,1	6	5	10	5	2	-	-	-	-	123
173	3,9	248	5,6	59	1,3	35	0,8	33	0,7	30	28	32	14	10	7	-	-	-	124
38	4,0	41	4,3	7	0,7	5	0,5	3	0,3	14	4	5	3	-	-	-	-	-	125
17	5,3	18	5,6	2	0,6	4	1,2	3	0,9	1	4	1	-	1	2	-	-	-	127
37	3,1	80	6,6	12	1,0	5	0,4	13	1,1	8	5	29	6	2	-	-	-	-	128
13	5,7	7	3,1	2	0,9	1	0,4	-	-	3	-	1	-	-	-	-	-	-	131
121	5,5	96	4,3	23	1,0	13	0,6	12	0,5	11	8	19	6	3	1	-	-	-	132
260	7,0	189	5,1	61	1,6	13	0,3	20	0,5	30	24	15	13	10	3	-	-	-	133
10	2,5	24	6,0	4	1,0	3	0,8	5	1,3	3	1	4	4	-	-	-	-	-	134
33	3,3	45	4,5	12	1,2	2	0,2	9	0,9	4	4	3	7	2	2	-	-	-	137
309	4,7	439	6,6	116	1,8	54	0,8	48	0,7	77	41	42	36	13	12	-	-	-	139
44	3,5	57	4,5	4	0,3	8	0,6	15	1,2	1	8	14	3	2	2	-	-	-	140
119	4,4	134	5,0	24	0,9	22	0,8	18	0,7	14	17	16	10	9	4	-	-	-	143
47	3,4	64	4,6	13	0,9	9	0,6	5	0,4	5	11	10	8	1	2	-	-	-	144
12	1,8	30	4,6	5	0,8	1	0,2	5	0,8	5	5	2	-	4	3	-	-	-	145
69	6,2	53	4,8	17	1,5	5	0,4	5	0,4	11	8	4	3	-	-	-	-	-	146
25	3,9	28	4,4	6	0,9	4	0,6	2	0,3	7	4	4	-	1	-	-	-	-	147
1907	4,4	2330	5,4	525	1,2	283	0,7	298	0,7	369	247	279	172	97	60				

Tabelle 2. Ergebnisse der Europawahl 1984

Schl.	Gemeinde	Briefwähler					Von den gültigen Stimmen der Briefwähler entfielen auf											
		ins-ge-samt	in % der Wahlberech-tigten	Von den abgegebe-nen Stimmen un-gültig	Stimmen waren gültig		CSU	SPD	GRÜNE	F.D.P.	Sonstige							
		!	!	!	!	!	Anzahl!	!	Anzahl!	!	Anzahl!	!	Anzahl!	!	Anzahl!	!	Anzahl!	!
		!	!	!	!	!	!	!	!	!	!	!	!	!	!	!	!	!
		!	!	!	!	!	!	!	!	!	!	!	!	!	!	!	!	!

noch Regierungsbezirk

779 noch Lkr. Donau-Ries

176	Maihingen . . . . .	33	4,4															
177	Marktoffingen . . . . .	12	1,4															
178	Marxheim . . . . .	65	3,9	-	-	65	50	76,9	12	18,5	3	4,6	-	-	-	-	-	-
180	Megesheim . . . . .	3	0,5															
181	Mertingen . . . . .	58	2,8	-	-	58	35	60,3	16	27,6	3	5,2	-	-	-	-	4	6,9
184	Mönchsdeggingen . . . . .	25	2,0															
185	Möttingen . . . . .	53	3,0															
186	Monheim, St. . . . .	119	3,8	1	0,8	118	83	70,3	19	16,1	1	0,8	5	4,2			10	8,5
187	Münster . . . . .	25	4,1															
188	Munningen . . . . .	28	2,2															
192	Niederschönenfeld . . . . .	40	5,0															
194	Nördlingen, GKSt. . . . .	786	5,6	3	0,4	783	437	55,8	188	24,0	69	8,8	43	5,5			46	5,9
196	Oberndorf a. Lech . . . . .	16	1,1															
197	Oettingen i. Bay., St. . . . .	172	5,0	3	1,7	169	105	62,1	32	18,9	13	7,7	8	4,7			11	6,5
198	Otting . . . . .	-	-	-	-	-	-	-	-	-	-	-	-	-	-	-	-	-
201	Rain, St. . . . .	229	4,5	3	1,3	226	170	75,2	15	6,6	16	7,1	15	6,6			10	4,4
203	Reimlingen . . . . .	59	7,5	-	-	59	45	76,3	3	5,1	4	6,8	4	6,8			3	5,1
206	Rögling . . . . .	11	2,1															
217	Tagmersheim . . . . .	14	1,9															
218	Tapfheim . . . . .	99	3,8	-	-	99	46	46,5	43	43,4	6	6,1	2	2,0			2	2,0
224	Wallerstein, M. . . . .	126	5,8															
226	Wechingen . . . . .	6	0,6															
228	Wemding, St. . . . .	260	6,5															
231	Wolferstadt . . . . .	11	1,5															
	Insgesamt	3657	4,1	29	0,8	3628	2262	62,3	741	20,4	274	7,6	146	4,0			205	5,7

780 Lkr. Oberallgäu

112	Altusried, M. . . . .	205	3,7	2	1,0	203	129	63,5	24	11,8	36	17,7	7	3,4			7	3,4
113	Balderschwang . . . . .	8	5,5															
114	Betzgau . . . . .	53	3,4	-	-	53	29	54,7	8	15,1	6	11,3	3	5,7			7	13,2
115	Blaichach . . . . .	135	3,8	1	0,7	134	73	54,5	44	32,8	9	6,7	-	-			8	6,0
116	Bolsterlang . . . . .	21	3,0															
117	Buchenberg, M. . . . .	109	4,6	-	-	109	71	65,1	18	16,5	7	6,4	6	5,5			7	6,4
118	Eurgberg i. Allgäu . . . . .	118	6,3	2	1,7	116	76	65,5	20	17,2	7	6,0	9	7,8			4	3,4
119	Dietmannsried, M. . . . .	183	4,1	-	-	183	95	51,9	43	23,5	19	10,4	13	7,1			13	7,1
120	Durach . . . . .	253	6,5	3	1,2	250	153	61,2	41	16,4	13	5,2	28	11,2			15	6,0
121	Fischen i. Allgäu . . . . .	129	6,3	1	0,8	128	84	65,6	14	10,9	12	9,4	7	5,5			11	8,6
122	Haldenwang . . . . .	116	5,8	2	1,7	114	58	50,9	18	15,8	10	8,8	7	6,1			21	18,4
123	Hindelang, M. . . . .	168	4,8	3	1,8	165	109	66,1	16	9,7	22	13,3	9	5,5			9	5,5
124	Immenstadt/Allgäu, St. . . . .	609	6,3	9	1,5	600	372	62,0	108	18,0	56	9,3	37	6,2			27	4,5
125	Lauben . . . . .	103	5,1	2	1,9	101	53	52,5	19	18,8	15	14,9	8	7,9			6	5,9
127	Missen-Wilhams . . . . .	15	1,8															
128	Oy-Mittelberg . . . . .	77	3,0	-	-	77	47	61,0	11	14,3	11	14,3	2	2,6			6	7,8
131	Obermaiselstein . . . . .	15	2,5															
132	Oberstaufen, M. . . . .	373	7,7	2	0,5	371	236	63,6	55	14,8	34	9,2	20	5,4			26	7,0
133	Oberstdorf, M. . . . .	849	10,8	21	2,5	828	570	68,8	97	11,7	47	5,7	67	8,1			47	5,7
134	Ofterschwang . . . . .	50	4,5															
137	Rettenberg . . . . .	60	2,7	-	-	60	34	56,7	12	20,0	6	10,0	2	3,3			6	10,0
139	Sonthofen, St. . . . .	1156	7,5	10	0,9	1146	682	59,5	227	19,8	88	7,7	62	5,4			87	7,6
140	Sulzberg, M. . . . .	137	4,8	3	2,2	134	88	65,7	13	9,7	21	15,7	1	0,7			11	8,2
143	Waltenhofen . . . . .	340	5,7	1	0,3	339	175	51,6	81	23,9	36	10,6	23	6,8			24	7,1
144	Weitnau, M. . . . .	104	3,5															
145	Wertach, M. . . . .	52	3,9	-	-	52	41	78,8	2	3,8	5	9,6	2	3,8			2	3,8
146	Wiggensbach, M. . . . .	87	3,5	-	-	87	40	46,0	18	20,7	11	12,6	12	13,8			6	6,9
147	Wildpoldsried . . . . .	55	4,0	-	-	55	33	60,0	17	30,9	3	5,5	1	1,8			1	1,8
	Insgesamt	5580	5,8	64	1,1	5516	3385	61,4	924	16,8	502	9,1	333	6,0			372	6,7

nach Regierungsbezirken, Kreisen und Gemeinden

Veränderung des Gesamtergebnisses gegenüber der EuW 1979								Veränderung des Gesamtergebnisses gegenüber der BW 1983								Schl.
Wahl- beteili- gung	un- gültige Stimmen	CSU	SPD	GRÜNE	F.D.P.	Sonstige	!	Wahl- beteili- gung	un- gültige Stimmen	CSU	SPD	GRÜNE	F.D.P.	Sonstige	!	
Prozentpunkte								Prozentpunkte								
44	45	46	47	48	49	50	!	51	52	53	54	55	56	57	!	

Schwaben

779

36,5-	0,3	7,2-	1,3	2,7	0,7-	3,8	54,5-	0,3	2,4-	0,2	0,5-	1,3-	4,0	176
25,0-	0,4-	2,9-	1,9	0,1-	0,2-	1,2	51,2-	0,1-	4,3	2,0-	1,1-	2,4-	1,3	177
14,8-	0,2	4,4-	1,2	1,7	0,6-	2,0	45,2-	0,2	2,6-	1,1	1,2	1,9-	2,2	178
20,0-	1,1	4,7-	1,3-	4,7	0,6-	1,8	43,2-	0,7	0,2-	2,0-	3,1	2,0-	1,0	180
16,2-	0,7	10,6-	3,7	5,0	1,3-	3,2	49,4-	0,8	3,8-	2,7	2,7	4,0-	2,4	181
14,3-	0,8	12,6-	4,4	4,8	0,1-	3,5	49,1-	0,3-	6,0-	1,1	2,2	0,4-	3,2	184
12,1-	0,2	6,3-	0,9	2,7	2,2-	4,8	50,0-	0,1-	3,0-	1,7	0,7	3,7-	4,3	185
17,2-	1,4	4,7-	0,8-	1,8	0,5	3,2	47,5-	1,2	3,6-	1,2	0,9	1,8-	3,3	186
30,0-	1,4	5,3-	4,2	2,2	1,1-	0,2-	57,7-	2,6	1,0-	3,1	1,0	4,3-	1,0	187
19,5-	0,3	8,8-	1,2	1,9	3,4	2,5	44,1-	0,0	2,3-	1,6-	0,1-	1,4	2,6	188
17,9-	0,1	9,2-	2,3	2,4	0,6	4,0	45,8-	0,2	6,0-	2,4	2,5	2,6-	3,7	192
13,1-	0,4	4,5-	0,3-	2,6	0,7-	2,9	43,1-	0,2	0,7-	1,1-	1,2	2,4-	3,0	194
17,7-	1,0	8,7-	3,4	2,3	0,1	2,9	47,5-	0,8	3,0-	2,3	1,2	2,7-	2,4	196
12,8-	0,9	3,6-	0,9-	1,0	0,6-	4,0	41,5-	0,3	0,2	2,3-	0,7	2,5-	4,0	197
18,1-	0,7	0,1	1,5-	1,0	0,6	0,1-	51,3-	0,1	2,9-	2,4	0,1-	0,3-	1,0	198
14,8-	1,0	7,0-	0,8	1,9	1,0	3,3	47,0-	0,6	5,6-	2,2	1,2	1,0-	3,2	201
18,4-	0,8	3,9-	0,2-	0,4	2,0	1,9	41,6-	0,6-	5,4-	2,0	2,0	0,6-	2,1	203
10,5-	0,2-	6,2-	2,1	2,0	0,1	2,0	37,8-	0,2-	3,8-	1,2	1,1	1,2-	2,7	206
12,9-	0,7	4,8-	2,0-	3,0	0,7	3,1	44,3-	0,7	4,0-	3,3	0,7	4,0-	3,9	217
14,3	4,0	8,7-	5,2	1,2	0,1	2,5	17,1-	3,3	5,3-	5,6	0,7-	2,6-	3,1	218
15,4-	0,8	9,3-	4,9	2,0	0,4	2,0	41,0-	0,3	2,4-	1,9	0,3	1,9-	2,1	224
17,5-	0,8	9,3-	3,3	3,2	0,0	2,9	48,2-	0,2	8,7-	7,4	0,0	1,9-	3,2	226
12,2-	0,0	7,3-	0,7	4,4	0,2	2,0	40,8-	0,1-	0,1	1,6-	2,0	2,8-	2,3	228
17,8-	1,2-	0,7-	2,9-	3,1	0,8	0,4-	53,0-	1,0-	3,5	4,4-	2,4	2,3-	0,7	231
14,2-	0,7	6,6-	1,2	2,6	0,1-	2,9	43,7-	0,5	2,8-	1,1	1,1	2,2-	2,9	

780

13,3-	0,3	4,0-	0,8-	2,1	0,8-	3,6	39,9-	0,3	1,3-	1,2-	2,0	3,3-	4,0	112
9,7-	0,0	8,1-	4,6-	3,5	2,0-	11,1	37,4-	3,6-	1,2	0,9-	2,2	13,6-	11,1	113
9,9-	0,3	6,3-	0,0	2,6	0,8-	4,5	40,0-	0,2-	4,2-	0,6	2,4	2,8-	4,1	114
14,7-	0,3	2,8-	1,6-	2,5	2,2-	4,0	47,1-	1,1	2,7-	0,1	1,2	2,0-	3,4	115
13,3-	1,0	7,1-	0,1	5,8	0,2-	1,3	44,6-	0,3	3,7-	0,4	3,7	1,6-	1,1	116
9,1-	0,7	7,0-	2,8-	4,6	0,9-	5,9	43,6-	0,4	3,5-	2,6-	3,0	3,1-	6,0	117
18,5-	0,1-	7,4-	3,9-	4,0	3,5	3,8	54,3-	0,4	6,9-	1,6-	4,3	0,6	3,6	118
13,7-	0,5	4,4-	3,0-	2,2	0,1-	5,2	42,7-	0,5	1,6-	3,4-	2,4	2,3-	4,9	119
8,8-	0,5	3,8-	3,9-	2,8	0,2	4,7	39,5-	0,8	1,7-	2,9-	1,7	2,1-	4,9	120
14,0-	0,0	2,2-	3,6-	2,0	0,1-	4,0	45,6-	0,8-	2,3-	0,7-	1,2	1,9-	3,9	121
9,0-	0,6	11,7-	2,6-	3,5	0,7-	11,4	43,9-	1,3	10,8-	0,4-	2,4	2,4-	11,2	122
13,3-	0,1	4,8-	2,2-	2,9	0,6-	4,7	43,4-	0,4	2,3-	2,4-	2,0	2,1-	4,6	123
13,8-	0,8	3,1-	4,5-	3,3	0,4-	4,8	39,6-	0,9	0,3-	4,7-	2,5	2,2-	4,8	124
13,8-	0,4	3,9-	3,6-	4,6	1,0-	3,8	44,1-	0,3	4,1-	1,0-	3,4	2,4-	3,9	125
11,9-	1,4	4,4-	4,9-	3,3	0,7	5,4	49,3-	1,2	5,0-	2,8-	3,9	1,2-	5,2	127
12,1-	0,8	7,7-	0,1	2,1	0,6-	6,0	44,5-	0,8	5,0-	0,2	2,2	3,5-	6,0	128
8,0-	0,0	11,2-	0,6	4,0	4,0	2,7	48,7-	0,4-	4,7-	0,3-	4,3	1,8-	2,5	131
11,8-	0,4	6,4-	0,6-	2,5	0,7	3,7	42,0-	0,0	1,2-	0,9-	1,6	3,2-	3,7	132
10,9-	1,1	3,6-	3,6-	1,3	1,5	4,4	39,2-	0,8	0,3-	3,4-	1,7	2,7-	4,7	133
14,0-	0,7	6,6-	2,6-	5,6	2,3-	6,0	50,7-	0,1-	1,1-	3,3-	3,7	4,6-	5,5	134
15,2-	1,0	7,9-	0,7-	3,7	0,8	4,2	43,7-	1,1	4,6-	1,0-	2,6	0,9-	4,1	137
16,6-	0,5	6,6-	2,3-	3,4	0,6-	6,1	43,9-	0,4	4,3-	1,7-	2,7	2,4-	5,8	139
11,6-	0,4	3,2-	1,5-	1,0	0,1-	4,0	47,3-	0,6	2,5-	1,9-	2,7	2,1-	4,0	140
9,9-	0,2-	4,5-	0,6-	1,7	0,9-	4,4	43,5-	0,3	3,5-	0,8-	1,9	2,0-	4,4	143
9,7-	0,9	3,1-	2,7-	1,8	0,4	3,7	42,9-	0,9	3,4-	0,1-	1,0	1,5-	4,1	144
12,6-	0,3	4,3-	2,1-	3,1	0,4-	3,6	41,7-	0,6	0,9	1,8-	1,5	4,9-	4,1	145
7,3-	1,6	7,0-	2,7-	3,9	1,4	4,5	42,7-	2,1	5,0-	1,5-	3,5	1,0-	4,2	146
5,4-	0,7	7,7-	3,1	2,4	1,5-	3,7	44,9-	0,1-	4,8-	2,4	1,3	2,8-	3,8	147
12,7-	0,6	4,8-	2,6-	2,7	0,2-	4,8	43,0-	0,6	2,7-	2,0-	2,2	2,4-	4,8	

Tabelle 3. Ergebnisse der Europawahl 1984

Schl.- Nr.	Stadtbezirk	Von den gültigen Stimmen													
		Wahl- berech- tigte	Wähler	Von den abgegebenen Stimmen waren						CSU		SPD		GRÜNE	
				ungültig		gültig		Anzahl	%	Anzahl	%	Anzahl	%		
		1	2	3	4	5	6	7	8	9	10	11	12		

Krsfr. Stadt 162 München

001	Altstadt . . . . .	5152	2204	42,8	11	0,5	2193	1153	52,6	595	27,1	240	10,9		
005	Maxvorst.-Universität .	6569	2958	45,0	18	0,6	2940	1269	43,2	873	29,7	444	15,1		
006	Mv.-Königspl.-Marsfeld .	9258	3918	42,3	53	1,4	3865	1622	42,0	1359	35,2	528	13,7		
007	Maxvorst.-Josephsplatz .	11259	4934	43,8	46	0,9	4888	1914	39,2	1660	34,0	773	15,8		
009	Ludwigsvorstadt . . . .	5003	2016	40,3	21	1,0	1995	988	49,5	535	26,8	231	11,6		
010	Schlachthofviertel . . .	6724	2646	39,4	22	0,8	2624	1134	43,2	929	35,4	328	12,5		
011	Glockenbachviertel . . .	10313	4408	42,7	42	1,0	4366	1864	42,7	1513	34,7	616	14,1		
012	Deutsches Museum . . . .	4776	1907	39,9	20	1,0	1887	723	38,3	687	36,4	308	16,3		
013	Lehel . . . . .	7776	3769	48,5	29	0,8	3740	1741	46,6	1024	27,4	553	14,8		
014	Haidhausen . . . . .	19207	7964	41,5	87	1,1	7877	3122	39,6	2905	36,9	1129	14,3		
016	Au . . . . .	13261	5629	42,4	64	1,1	5565	2302	41,4	2066	37,1	700	12,6		
017	Obergiesing . . . . .	29299	12385	42,3	128	1,0	12257	4749	38,7	5369	43,8	1145	9,3		
018	Untergiesing-Harlaching	33594	15624	46,5	159	1,0	15465	7104	45,9	4960	32,1	1487	9,6		
019	Sendling . . . . .	21962	9429	42,9	79	0,8	9350	3661	39,2	3780	40,4	1058	11,3		
020	Schwanthalerhöhe . . . .	12896	5087	39,4	51	1,0	5036	1990	39,5	2076	41,2	573	11,4		
021	Neuhausen-Oberwiesenfeld	14716	6672	45,3	70	1,0	6602	2594	39,3	2561	38,8	841	12,7		
022	Schwabing-Freimann . . .	31503	14430	45,8	114	0,8	14316	5877	41,1	4925	34,4	1839	12,8		
023	Neuhausen-Nymphenburg .	28021	14174	50,6	138	1,0	14036	6585	46,9	4500	32,1	1489	10,6		
024	Thalkirchen-usw. . . . .	39421	18578	47,1	157	0,8	18421	8118	44,1	6515	35,4	1834	10,0		
025	Laim . . . . .	37153	16678	44,9	176	1,1	16502	7202	43,6	6290	38,1	1514	9,2		
026	Schwabing-West . . . . .	20687	8948	43,3	78	0,9	8870	3328	37,5	3002	33,8	1463	16,5		
027	Milbertshofen-Hart . . . .	57489	24140	42,0	200	0,8	23940	9716	40,6	9229	38,6	2691	11,2		
028	Neuhausen-Moosach . . . .	45138	19858	44,0	189	1,0	19669	8352	42,5	7579	38,5	1902	9,7		
029	Bogenhausen . . . . .	44024	20379	46,3	150	0,7	20229	9560	47,3	5922	29,3	2197	10,9		
030	Ramersdorf-Perlach . . . .	60046	24797	41,3	254	1,0	24543	10509	42,8	9527	38,8	2172	8,8		
031	Berg am Laim . . . . .	24650	10117	41,0	96	0,9	10021	4232	42,2	4097	40,9	874	8,7		
032	Trudering . . . . .	24453	10851	44,4	94	0,9	10757	5873	54,6	2707	25,2	1020	9,5		
033	Feldmoching-Hasenberg . .	36215	14201	39,2	124	0,9	14077	6299	44,7	5584	39,7	1069	7,6		
034	Waldfriedhofviertel . . .	31927	14656	45,9	165	1,1	14491	6415	44,3	5222	36,0	1369	9,4		
035	Pasing . . . . .	26578	12748	48,0	126	1,0	12622	5946	47,1	3959	31,4	1335	10,6		
036	Solln . . . . .	14758	7199	48,8	45	0,6	7154	3668	51,3	1604	22,4	851	11,9		
037	Obermenzing . . . . .	14504	7514	51,8	44	0,6	7470	4017	53,8	1488	19,9	834	11,2		
038	Allach-Untermenzing . . .	16844	7767	46,1	69	0,9	7698	3857	50,1	2463	32,0	602	7,8		
039	Aubing . . . . .	20976	8695	41,5	86	1,0	8609	3856	44,8	3124	36,3	794	9,2		
040	Lochhausen-Langwied . . .	3775	1656	43,9	15	0,9	1641	838	51,1	448	27,3	159	9,7		
041	Hadern . . . . .	29466	13690	46,5	127	0,9	13563	6227	45,9	4641	34,2	1292	9,5		
	Insgesamt	819393	362626	44,3	3347	0,9	359279	158405	44,1	125718	35,0	38254	10,6		

Krsfr. Stadt 362 Regensburg

011	Bahnhofsviertel . . . . .	922	485	52,6	5	1,0	480	284	59,2	112	23,3	45	9,4		
012	Westliche Altstadt . . . .	1912	850	44,5	9	1,1	841	477	56,7	203	24,1	105	12,5		
013	Zentrum . . . . .	4368	1852	42,4	18	1,0	1834	959	52,3	461	25,1	240	13,1		
014	Östliche Altstadt . . . . .	1122	514	45,8	6	1,2	508	306	60,2	122	24,0	50	9,8		
015	Wöhrde . . . . .	970	438	45,2	5	1,1	433	249	57,5	111	25,6	45	10,4		
020	Stadtamhof . . . . .	1475	614	41,6	8	1,3	606	376	62,0	131	21,6	58	9,6		
030	Steinweg-Pfaffenstein . .	2125	871	41,0	11	1,3	860	480	55,8	256	29,8	78	9,1		
040	Sallern-Gallingkofen . . .	2086	822	39,4	15	1,8	807	491	60,8	202	25,0	64	7,9		
051	Konradsiedlung-Süd . . . .	3799	1644	43,3	14	0,9	1630	949	58,2	462	28,3	116	7,1		
052	Konradsiedlung-Nord . . . .	5156	1935	37,5	23	1,2	1912	1077	56,3	616	32,2	112	5,9		
060	Brandlberg-Keilberg . . . .	1541	512	33,2	8	1,6	504	210	41,7	238	47,2	29	5,8		
071	Reinhausen . . . . .	3129	1445	46,2	15	1,0	1430	871	60,9	392	27,4	99	6,9		
072	Isar-/Lechstraße . . . . .	4372	1841	42,1	26	1,4	1815	992	54,7	574	31,6	117	6,4		
080	Weichs . . . . .	2322	1006	43,3	19	1,9	987	579	58,7	287	29,1	68	6,9		
090	Schwabelweis . . . . .	1482	645	43,5	12	1,9	633	399	63,0	183	28,9	37	5,8		
101	Innerer Osten . . . . .	3661	1646	45,0	15	0,9	1631	954	58,5	420	25,8	129	7,9		
102	Hohes Kreuz-Osthafen . . .	1439	574	39,9	10	1,7	564	345	61,2	163	28,9	21	3,7		
111	Ostpark . . . . .	5263	2429	46,2	26	1,1	2403	1357	56,5	727	30,3	133	5,5		
112	Burg.Str.Napoleonstein . .	3565	1588	44,5	12	0,8	1576	863	54,8	489	31,0	107	6,8		
113	Kasernenvtl.-Benzstr. . . .	774	312	40,3	-	-	312	187	59,9	78	25,0	20	6,4		
121	Galgenberg . . . . .	2721	1225	45,0	12	1,0	1213	732	60,3	323	26,6	83	6,8		
122	Universität . . . . .	1630	597	36,6	3	0,5	594	336	56,6	192	32,3	35	5,9		
131	Kumpfmühl-Ost . . . . .	4443	2183	49,1	44	2,0	2139	1224	57,2	590	27,6	125	5,8		
132	Kumpfmühl-West . . . . .	2488	1226	49,3	9	0,7	1217	738	60,6	264	21,7	103	8,5		
133	Ganghofersiedlung . . . . .	2693	1123	41,7	15	1,3	1108	566	51,1	407	36,7	57	5,1		
134	Ziegetsdorf-Neuprüll . . .	3019	1332	44,1	19	1,4	1313	721	54,9	316	24,1	152	11,6		

in den sechs bayerischen Großstädten nach Stadtbezirken

entfielen auf				Von den gültigen Stimmen der sonstigen Wahlvorschläge entfielen auf																			
F.D.P.		Sonstige		FRIEDEN		NPD		BP		ÖDP		FRAUEN		Zentrum		Mündige!		EFP		EAP		Schl.-	
																Bürger						Nr.	
Anzahl	%	Anzahl	%	Anzahl	%	Anzahl	%	Anzahl	%	Anzahl	%	Anzahl	Anzahl	Anzahl	Anzahl	Anzahl	Anzahl	Anzahl	Anzahl	Anzahl			
13	14	15	16	17	18	19	20	21	22	23	24	25	26	27	28								
85	3,9	120	5,5	34	1,6	15	0,7	21	1,0	14	7	12	3	4	10	001							
184	6,3	170	5,8	57	1,9	24	0,8	17	0,6	23	12	23	5	5	4	005							
149	3,9	207	5,4	69	1,8	23	0,6	35	0,9	22	13	13	14	13	5	006							
239	4,9	302	6,2	119	2,4	43	0,9	37	0,8	36	16	21	12	12	6	007							
124	6,2	117	5,9	48	2,4	27	1,4	6	0,3	8	8	8	4	2	6	009							
94	3,6	139	5,3	50	1,9	19	0,7	21	0,8	11	14	14	6	1	3	010							
145	3,3	228	5,2	75	1,7	49	1,1	34	0,8	12	19	17	12	7	3	011							
65	3,4	104	5,5	41	2,2	17	0,9	16	0,8	9	5	7	-	1	8	012							
204	5,5	218	5,8	73	2,0	20	0,5	23	0,6	50	12	21	14	1	4	013							
303	3,8	418	5,3	158	2,0	59	0,7	59	0,7	36	25	24	23	19	15	014							
204	3,7	293	5,3	87	1,6	62	1,1	50	0,9	30	19	19	9	11	6	016							
390	3,2	604	4,9	196	1,6	102	0,8	105	0,9	62	37	28	38	22	14	017							
1072	6,9	842	5,4	250	1,6	137	0,9	135	0,9	112	54	74	40	26	14	018							
361	3,9	490	5,2	180	1,9	112	1,2	67	0,7	36	33	20	27	8	7	019							
124	2,5	273	5,4	83	1,6	54	1,1	42	0,8	28	13	18	16	4	15	020							
228	3,5	378	5,7	129	2,0	79	1,2	58	0,9	28	23	17	23	11	10	021							
947	6,6	728	5,1	287	2,0	113	0,8	75	0,5	82	49	36	39	28	19	022							
762	5,4	700	5,0	216	1,5	115	0,8	113	0,8	73	50	56	40	22	15	023							
1028	5,6	926	5,0	290	1,6	148	0,8	114	0,6	145	48	64	57	29	31	024							
673	4,1	823	5,0	235	1,4	152	0,9	122	0,7	87	75	41	55	27	29	025							
572	6,4	505	5,7	239	2,7	56	0,6	62	0,7	52	32	18	23	18	5	026							
1088	4,5	1216	5,1	405	1,7	236	1,0	146	0,6	140	83	69	63	36	38	027							
832	4,2	1004	5,1	308	1,6	187	1,0	150	0,8	107	71	49	70	29	33	028							
1593	7,9	957	4,7	308	1,5	124	0,6	128	0,6	143	67	62	64	27	34	029							
1089	4,4	1246	5,1	326	1,3	259	1,1	193	0,8	154	102	82	52	32	46	030							
353	3,5	465	4,6	130	1,3	94	0,9	76	0,8	57	25	30	30	14	9	031							
660	6,1	497	4,6	151	1,4	65	0,6	83	0,8	68	44	21	22	28	15	032							
424	3,0	701	5,0	181	1,3	201	1,4	102	0,7	50	51	40	39	14	23	033							
725	5,0	760	5,2	229	1,6	121	0,8	112	0,8	92	66	43	46	28	23	034							
739	5,9	643	5,1	208	1,6	91	0,7	88	0,7	93	53	45	30	21	14	035							
697	9,7	334	4,7	106	1,5	30	0,4	48	0,7	81	23	19	9	9	9	036							
710	9,5	421	5,6	149	2,0	48	0,6	45	0,6	81	24	29	28	11	6	037							
449	5,8	327	4,2	76	1,0	70	0,9	53	0,7	40	22	21	23	9	13	038							
371	4,3	464	5,4	117	1,4	95	1,1	56	0,7	42	41	38	41	20	14	039							
107	6,5	89	5,4	24	1,5	10	0,6	13	0,8	16	7	11	5	1	2	040							
713	5,3	690	5,1	202	1,5	118	0,9	118	0,9	78	59	31	43	22	19	041							
18503	5,2	18399	5,1	5836	1,6	3175	0,9	2623	0,7	2198	1302	1141	1025	572	527								
21	4,4	18	3,8	4	0,8	3	0,6	2	0,4	1	1	7	-	-	-	011							
29	3,4	27	3,2	14	1,7	3	0,4	4	0,5	2	-	3	-	-	1	012							
64	3,5	110	6,0	36	2,0	15	0,8	14	0,8	23	4	10	3	2	3	013							
12	2,4	18	3,5	5	1,0	3	0,6	3	0,6	2	-	3	-	1	1	014							
11	2,5	17	3,9	1	0,2	4	0,9	3	0,7	4	2	-	2	-	1	015							
20	3,3	21	3,5	9	1,5	1	0,2	1	0,2	4	2	2	1	1	-	020							
24	2,8	22	2,6	3	0,3	6	0,7	6	0,7	2	-	3	2	-	-	030							
29	3,6	21	2,6	6	0,7	2	0,2	1	0,1	2	2	3	3	2	-	040							
36	2,2	67	4,1	9	0,6	14	0,9	13	0,8	7	4	12	5	-	3	051							
36	1,9	71	3,7	12	0,6	21	1,1	7	0,4	11	4	6	5	5	-	052							
2	0,4	25	5,0	4	0,8	5	1,0	1	0,2	3	1	10	-	-	1	060							
31	2,2	37	2,6	9	0,6	7	0,5	9	0,6	-	4	2	4	2	-	071							
58	3,2	74	4,1	16	0,9	14	0,8	12	0,7	11	7	2	5	5	2	072							
26	2,6	27	2,7	3	0,3	5	0,5	4	0,4	4	4	5	1	1	-	080							
6	0,9	8	1,3	2	0,3	1	0,2	-	-	1	2	1	1	-	-	090							
61	3,7	67	4,1	18	1,1	6	0,4	13	0,8	10	7	2	4	4	3	101							
8	1,4	27	4,8	1	0,2	11	2,0	2	0,4	1	-	7	1	1	3	102							
77	3,2	109	4,5	23	1,0	16	0,7	16	0,7	20	9	10	8	5	2	111							
67	4,3	50	3,2	9	0,6	11	0,7	9	0,6	9	5	3	3	-	1	112							
12	3,8	15	4,8	4	1,3	2	0,6	1	0,3	1	2	-	1	2	2	113							
39	3,2	36	3,0	5	0,4	6	0,5	4	0,3	4	2	7	3	4	1	121							
20	3,4	11	1,9	-	-	3	0,5	1	0,2	-	3	3	1	-	-	122							
59	2,8	141	6,6	40	1,9	21	1,0	22	1,0	24	10	17	3	4	-	131							
55	4,5	57	4,7	7	0,6	7	0,6	10	0,8	22	5	2	3	1	-	132							
34	3,1	44	4,0	12	1,1	8	0,7	6	0,5	7	5	1	4	-	1	133							
67	5,1	57	4,3	8	0,6	14	1,1	9	0,7	13	6	1	4	1	1	134							

Tabelle 3. Ergebnisse der Europawahl 1984

Schl.- Nr.	Stadtbezirk	Briefwähler					Von den gültigen Stimmen der Briefwähler entfielen auf												
		ins- gesamt ! berech- !tigten	! in % ! der ! Wahl- ! berech- !tigten	! Von den ! abgegebe- !nen Stim- !men waren ! ungültig ! ! gültig	!	!	CSU	!	SPD	!	GRÜNE	!	F.D.P.	!	Sonstige	!	!	!	!
		29	30	31	32	33	34	35	36	37	38	39	40	41	42	43			

Krsfr. Stadt 162 München

001	Altstadt . . . . .	610	11,8	3	0,5	607	396	65,2	101	16,6	58	9,6	22	3,6	30	4,9			
005	Maxvorst.-Universität . . . . .	679	10,3	3	0,4	676	348	51,5	144	21,3	103	15,2	52	7,7	29	4,3			
006	Mv.-Königspl.-Marsfeld . . . . .	798	8,6	15	1,9	783	399	51,0	200	25,5	103	13,2	29	3,7	52	6,6			
007	Maxvorst.-Josephsplatz . . . . .	1044	9,3	12	1,1	1032	474	45,9	280	27,1	162	15,7	57	5,5	59	5,7			
009	Ludwigsvorstadt . . . . .	529	10,6	4	0,8	525	307	58,5	89	17,0	64	12,2	32	6,1	33	6,3			
010	Schlachthofviertel . . . . .	505	7,5	5	1,0	500	243	48,6	136	27,2	62	12,4	28	5,6	31	6,2			
011	Glockenbachviertel . . . . .	965	9,4	3	0,3	962	517	53,7	216	22,5	137	14,2	39	4,1	53	5,5			
012	Deutsches Museum . . . . .	344	7,2	3	0,9	341	155	45,5	88	25,8	57	16,7	14	4,1	27	7,9			
013	Lehel . . . . .	1004	12,9	8	0,8	996	550	55,2	199	20,0	128	12,9	50	5,0	69	6,9			
014	Haidhausen . . . . .	1604	8,4	20	1,2	1584	731	46,1	480	30,3	211	13,3	64	4,0	98	6,2			
016	Au . . . . .	1111	8,4	7	0,6	1104	536	48,6	300	27,2	162	14,7	42	3,8	64	5,8			
017	Obergiesing . . . . .	2372	8,1	19	0,8	2353	977	41,5	967	41,1	217	9,2	69	2,9	123	5,2			
018	Untergiesing-Harlaching . . . . .	3409	10,1	47	1,4	3362	1814	54,0	800	23,8	318	9,5	232	6,9	198	5,9			
019	Sendling . . . . .	1911	8,7	14	0,7	1897	825	43,5	701	37,0	200	10,5	82	4,3	89	4,7			
020	Schwanthalerhöhe . . . . .	933	7,2	7	0,8	926	441	47,6	292	31,5	99	10,7	31	3,3	63	6,8			
021	Neuhausen-Oberwiesenfeld . . . . .	1356	9,2	7	0,5	1349	604	44,8	412	30,5	178	13,2	62	4,6	93	6,9			
022	Schwabing-Freimann . . . . .	3337	10,6	17	0,5	3320	1599	48,2	896	27,0	388	11,7	261	7,9	176	5,3			
023	Neuhausen-Nymphenburg . . . . .	3263	11,6	29	0,9	3234	1760	54,4	742	22,9	355	11,0	216	6,7	161	5,0			
024	Thalkirchen-usw. . . . .	3610	9,2	30	0,8	3580	1743	48,7	1031	28,8	369	10,3	200	5,6	237	6,6			
025	Laim . . . . .	3267	8,8	44	1,3	3223	1563	48,5	1051	32,6	287	8,9	145	4,5	177	5,5			
026	Schwabing-West . . . . .	2228	10,8	16	0,7	2212	983	44,4	610	27,6	356	16,1	128	5,8	135	6,1			
027	Milbertshofen-Hart . . . . .	4780	8,3	39	0,8	4741	2170	45,8	1496	31,6	533	11,2	255	5,4	287	6,1			
028	Neuhausen-Moosach . . . . .	3480	7,7	29	0,8	3451	1589	46,0	1099	31,8	380	11,0	176	5,1	207	6,0			
029	Bogenhausen . . . . .	4942	11,2	29	0,6	4913	2651	54,0	1124	22,9	482	9,8	421	8,6	235	4,8			
030	Ramersdorf-Perlach . . . . .	4088	6,8	35	0,9	4053	1958	48,3	1279	31,6	367	9,1	195	4,8	254	6,3			
031	Berg am Laim . . . . .	1902	7,7	18	0,9	1884	1008	53,5	565	30,0	169	9,0	67	3,6	75	4,0			
032	Trudering . . . . .	2109	8,6	17	0,8	2092	1159	55,4	467	22,3	212	10,1	151	7,2	103	4,9			
033	Feldmoching-Hasenberg . . . . .	2159	6,0	13	0,6	2146	988	46,0	787	36,7	197	9,2	70	3,3	104	4,8			
034	Waldfriedhofviertel . . . . .	2721	8,5	33	1,2	2688	1322	49,2	793	29,5	259	9,6	146	5,4	168	6,3			
035	Pasing . . . . .	2484	9,3	11	0,4	2473	1283	51,9	648	26,2	243	9,8	157	6,3	142	5,7			
036	Solln . . . . .	2056	13,9	12	0,6	2044	1146	56,1	398	19,5	217	10,6	187	9,1	96	4,7			
037	Obermenzing . . . . .	1801	12,4	13	0,7	1788	1041	58,2	305	17,1	182	10,2	164	9,2	96	5,4			
038	Allach-Untermenzing . . . . .	1282	7,6	12	0,9	1270	691	54,4	319	25,1	105	8,3	81	6,4	74	5,8			
039	Aubing . . . . .	1313	6,3	8	0,6	1305	611	46,8	411	31,5	140	10,7	54	4,1	89	6,8			
040	Lochhausen-Langwied . . . . .	284	7,5	3	1,1	281	143	50,9	77	27,4	24	8,5	20	7,1	17	6,0			
041	Hadern . . . . .	2588	8,8	17	0,7	2571	1284	49,9	743	28,9	252	9,8	139	5,4	153	6,0			
Insgesamt		72868	8,9	602	0,8	72266	36009	49,8	20246	28,0	7776	10,8	4138	5,7	4097	5,7			

Krsfr. Stadt 362 Regensburg

011	Bahnhofsviertel . . . . .	187	20,3	-	-	187	125	66,8	38	20,3	15	8,0	9	4,8	-	-			
012	Westliche Altstadt . . . . .	199	10,4	-	-	199	137	68,8	40	20,1	15	7,5	7	3,5	-	-			
013	Zentrum . . . . .	400	9,2	8	2,0	392	218	55,6	79	20,2	33	8,4	17	4,3	45	11,5			
014	Östliche Altstadt . . . . .	133	11,9	-	-	133	87	65,4	29	21,8	15	11,3	2	1,5	-	-			
015	Wöhrde . . . . .	89	9,2	-	-	89	65	73,0	15	16,9	8	9,0	1	1,1	-	-			
020	Stadtamhof . . . . .	132	8,9	-	-	132	86	65,2	29	22,0	15	11,4	2	1,5	-	-			
030	Steinweg-Pfaffenstein . . . . .	162	7,6	-	-	162	107	66,0	35	21,6	15	9,3	5	3,1	-	-			
040	Sallern-Gallingshofen . . . . .	156	7,5	-	-	156	106	67,9	31	19,9	15	9,6	4	2,6	-	-			
051	Konradsiedlung-Süd . . . . .	270	7,1	-	-	270	172	63,7	54	20,0	21	7,8	14	5,2	9	3,3			
052	Konradsiedlung-Nord . . . . .	216	4,2	-	-	216	146	67,6	42	19,4	17	7,9	11	5,1	-	-			
060	Brandlberg-Keilberg . . . . .	45	2,9	-	-	45	31	68,9	14	31,1	-	-	-	-	-	-			
071	Reinhausen . . . . .	236	7,5	-	-	236	155	65,7	49	20,8	18	7,6	14	5,9	-	-			
072	Isar-/Lechstraße . . . . .	294	6,7	1	0,3	293	183	62,5	62	21,2	23	7,8	14	4,8	11	3,8			
080	Weichs . . . . .	115	5,0	-	-	115	79	68,7	24	20,9	11	9,6	1	0,9	-	-			
090	Schwabelweis . . . . .	89	6,0	-	-	89	66	74,2	15	16,9	8	9,0	-	-	-	-			
101	Innerer Osten . . . . .	343	9,4	1	0,3	342	218	63,7	68	19,9	25	7,3	16	4,7	15	4,4			
102	Hohes Kreuz-Osthafen . . . . .	60	4,2	-	-	60	45	75,0	15	25,0	-	-	-	-	-	-			
111	Ostpark . . . . .	379	7,2	3	0,8	376	226	60,1	78	20,7	29	7,7	17	4,5	26	6,9			
112	Burg.Str.Napoleonstein . . . . .	296	8,3	-	-	296	187	63,2	62	20,9	23	7,8	14	4,7	10	3,4			
113	Kasernenvtl.-Benzstr. . . . .	69	8,9	-	-	69	54	78,3	15	21,7	-	-	-	-	-	-			
121	Galgenberg . . . . .	221	8,1	-	-	221	149	67,4	42	19,0	17	7,7	13	5,9	-	-			
122	Universität . . . . .	89	5,5	-	-	89	66	74,2	15	16,9	8	9,0	-	-	-	-			
131	Kumpfmühl-Ost . . . . .	419	9,4	12	2,9	407	205	50,4	86	21,1	35	8,6	17	4,2	64	15,7			
132	Kumpfmühl-West . . . . .	243	9,8	-	-	243	154	63,4	51	21,0	20	8,2	14	5,8	4	1,6			
133	Ganghofersiedlung . . . . .	179	6,6	-	-	179	121	67,6	37	20,7	15	8,4	6	3,4	-	-			
134	Ziegetsdorf-Neuprüll . . . . .	242	8,0	-	-	242	157	64,9	51	21,1	20	8,3	14	5,8	-	-			

in den sechs bayerischen Großstädten nach Stadtbezirken

Veränderung des Gesamtergebnisses gegenüber der EuW 1979							Veränderung des Gesamtergebnisses gegenüber der BW 1983							Schl.- Nr.
Wahl- beteili- gung	un- gültige Stimmen	CSU	SPD	GRÜNE	F.D.P.	Sonstige	Wahl- beteili- gung	un- gültige Stimmen	CSU	SPD	GRÜNE	F.D.P.	Sonstige	
Prozentpunkte							Prozentpunkte							
44	45	46	47	48	49	50	51	52	53	54	55	56	57	
8,4-	0,1	5,9-	2,8-	6,2	1,7-	4,2	35,3-	0,1-	3,0	5,4-	1,1	3,0-	4,3	001
8,9-	0,1	5,6-	5,1-	9,2	3,2-	4,8	37,7-	0,1	4,0	6,6-	2,4	4,9-	5,1	005
11,2-	0,8	6,6-	2,5-	8,5	3,6-	4,3	38,7-	0,9	1,2-	4,2-	3,7	2,7-	4,5	006
11,2-	0,1	7,4-	4,0-	9,6	3,2-	5,0	39,5-	0,5	0,5	5,7-	3,1	3,2-	5,3	007
13,4-	0,2	10,0-	1,7-	7,2	0,3-	4,7	34,7-	0,3	0,3	5,2-	2,1	2,1-	4,9	009
11,4-	0,1	6,9-	2,4-	8,1	2,7-	3,9	39,6-	0,1	0,9	4,7-	2,2	2,7-	4,3	010
8,0-	0,2	6,6-	4,2-	9,8	2,8-	3,8	37,8-	0,4	0,3	5,7-	3,1	1,8-	4,0	011
9,5-	0,4	8,3-	3,6-	11,1	2,8-	3,5	39,6-	0,0	1,2-	4,3-	3,9	3,0-	4,5	012
9,0-	0,4	6,6-	2,7-	8,6	4,2-	4,9	35,0-	0,2	3,9	6,0-	2,2	4,9-	4,9	013
9,4-	0,5	6,6-	4,2-	9,2	2,6-	4,1	40,2-	0,4	0,6-	3,8-	2,1	2,2-	4,3	014
10,4-	0,5	4,9-	5,4-	8,7	2,6-	4,3	39,6-	0,5	0,3	4,8-	3,3	2,9-	4,2	016
10,8-	0,5	5,6-	1,6-	6,3	2,9-	3,7	41,2-	0,4	3,0-	1,8-	3,1	2,3-	4,0	017
10,9-	0,5	6,3-	1,5-	5,9	2,6-	4,4	38,1-	0,5	1,4	4,4-	2,5	4,1-	4,5	018
10,4-	0,2	6,1-	2,5-	7,7	3,2-	4,2	40,8-	0,1	2,1-	3,4-	3,6	2,1-	4,1	019
10,1-	0,2	6,3-	2,5-	7,4	2,7-	4,1	39,5-	0,2	2,7-	2,6-	3,4	2,3-	4,3	020
9,3-	0,4	6,8-	2,3-	8,6	3,9-	4,4	39,2-	0,5	1,5-	4,4-	4,0	2,8-	4,6	021
10,3-	0,2	5,7-	2,8-	7,6	3,2-	4,2	38,7-	0,3	1,8	4,9-	3,0	4,2-	4,3	022
10,5-	0,4	6,0-	1,9-	6,8	2,9-	4,0	36,3-	0,5	2,3	5,2-	3,4	4,5-	4,1	023
10,3-	0,4	4,4-	1,7-	5,8	3,8-	4,2	40,2-	0,4	1,1-	2,7-	3,2	3,4-	4,2	024
11,5-	0,6	5,1-	1,5-	5,9	3,4-	4,1	40,0-	0,5	0,4-	3,4-	3,1	3,3-	4,1	025
10,9-	0,6	7,9-	3,4-	10,1	3,6-	4,6	41,0-	0,5	0,1	4,8-	3,1	3,6-	5,0	026
10,7-	0,3	5,1-	2,7-	7,1	3,6-	4,3	41,2-	0,2	0,9-	3,7	3,7	3,3-	4,2	027
11,1-	0,4	5,2-	1,7-	5,8	3,1-	4,1	41,3-	0,4	1,1-	3,3-	3,0	2,9-	4,3	028
11,5-	0,3	5,5-	1,6-	6,2	3,1-	4,0	40,3-	0,3	2,0	4,1-	3,7	5,5-	4,0	029
11,7-	0,4	4,2-	2,5-	5,5	3,1-	4,1	43,1-	0,5	1,8-	2,5-	2,7	2,6-	4,1	030
10,5-	0,3	3,8-	2,5-	5,6	3,0-	3,6	42,0-	0,2	1,7-	3,0-	3,2	2,2-	3,6	031
11,1-	0,4	3,3-	3,3-	5,4	2,4-	3,6	43,7-	0,4	0,5	3,1-	3,2	4,4-	3,8	032
10,6-	0,4	4,7-	1,1-	4,7	2,8-	3,9	43,8-	0,3	2,0-	2,3-	2,7	2,5-	4,2	033
10,7-	0,6	4,4-	2,0-	5,8	3,7-	4,3	40,1-	0,5	1,0-	3,0-	2,9	3,3-	4,3	034
11,8-	0,5	5,7-	2,4-	6,9	3,1-	4,3	38,8-	0,4	0,5	4,3-	3,5	3,9-	4,3	035
11,9-	0,3	5,0-	2,8-	6,9	3,4-	4,3	40,1-	0,2	4,5	4,5-	3,7	7,7-	4,1	036
12,2-	0,2	5,1-	3,0-	5,9	2,8-	5,0	38,3-	0,2	4,4	5,5-	2,9	6,9-	5,1	037
11,6-	0,5	4,1-	2,5-	4,6	1,6-	3,5	42,6-	0,3	0,8-	2,5-	2,4	2,8-	3,5	038
12,5-	0,6	4,8-	2,7-	5,9	3,1-	4,7	45,5-	0,5	2,4-	3,0-	3,6	2,7-	4,5	039
7,3-	0,5	6,2-	3,5-	6,6	1,9-	5,0	41,6-	0,6	2,6-	2,4-	4,2	3,8-	4,6	040
10,0-	0,4	5,2-	1,5-	5,9	3,5-	4,2	40,5-	0,4	0,4-	3,4-	3,2	3,6-	4,2	041
10,8-	0,4	5,3-	2,4-	6,6	3,0-	4,2	40,5-	0,3	0,1-	3,8-	3,1	3,4-	4,2	
.	.	.	.	.	.	.	32,9-	0,2	1,3	3,2-	1,8	2,7-	2,8	011
.	.	.	.	.	.	.	32,2-	0,5	0,1	5,1-	3,5	0,8-	2,2	012
.	.	.	.	.	.	.	35,2-	0,4	2,8-	3,6-	3,1	1,6-	5,0	013
.	.	.	.	.	.	.	33,2-	0,2-	1,1	4,6-	3,6	3,6-	3,4	014
.	.	.	.	.	.	.	33,9-	0,6	2,6	4,8-	2,8	3,8-	3,1	015
.	.	.	.	.	.	.	38,5-	0,4	1,4	4,1-	1,8	1,6-	2,6	020
.	.	.	.	.	.	.	41,5-	0,5	2,1-	0,7	3,6	4,0-	1,9	030
.	.	.	.	.	.	.	46,7-	0,9	1,6-	0,9	1,4	3,0-	2,3	040
.	.	.	.	.	.	.	41,2-	0,0	1,6-	0,6-	1,7	3,1-	3,6	051
.	.	.	.	.	.	.	42,7-	0,3	2,2-	0,8-	1,9	1,5-	2,6	052
.	.	.	.	.	.	.	53,2-	1,2	9,2-	4,9	2,5	2,2-	4,1	060
.	.	.	.	.	.	.	36,9-	0,0	1,5	4,6-	3,2	2,1-	2,0	071
.	.	.	.	.	.	.	41,4-	0,7	1,6-	1,0-	1,7	2,2-	3,1	072
.	.	.	.	.	.	.	43,7-	1,3	2,4-	0,7	2,3	2,7-	2,1	080
.	.	.	.	.	.	.	45,9-	0,8	0,4	1,2-	2,7	2,4-	0,5	090
.	.	.	.	.	.	.	37,0-	0,0	0,5-	3,2-	1,7	1,7-	3,7	101
.	.	.	.	.	.	.	42,5-	0,6	2,6-	0,0	1,5	3,0-	4,1	102
.	.	.	.	.	.	.	36,7-	0,1	1,8-	1,8-	1,2	1,4-	3,7	111
.	.	.	.	.	.	.	41,2-	0,5	2,2-	1,7-	2,5	1,1-	2,6	112
.	.	.	.	.	.	.	41,7-	0,1-	0,7-	3,4-	0,3	0,5-	4,1	113
.	.	.	.	.	.	.	40,9-	0,6	0,1	1,6-	1,5	2,1-	1,9	121
.	.	.	.	.	.	.	42,4-	0,3-	0,3	2,6-	1,6	0,3-	1,1	122
.	.	.	.	.	.	.	34,3-	0,8	0,5	4,8-	1,3	1,9-	4,9	131
.	.	.	.	.	.	.	38,8-	0,2-	0,3-	3,5-	1,5	1,8-	4,0	132
.	.	.	.	.	.	.	41,2-	0,3	2,9-	0,1	0,7	1,0-	3,1	133
.	.	.	.	.	.	.	43,7-	1,0	4,5-	1,9-	5,1	1,9-	3,2	134

Tabelle 3. Ergebnisse der Europawahl 1984

		Wahl- berech- tigte		Wähler		Von den abgegebenen Stimmen waren			Von den gültigen Stimmen						
Schl.- Nr.	Stadtbezirk					ungültig	gültig		CSU		SPD		GRÜNE		
		Anzahl	Anzahl	%	Anzahl	%	Anzahl	Anzahl	%	Anzahl	%	Anzahl	%	Anzahl	%
		1	2	3	4	5	6	7	8	9	10	11	12		
noch Krsfr. Stadt 362 Regensburg															
141	Königswiesen . . . . .	3068	1389	45,3	15	1,1	1374	762	55,5	396	28,8	105	7,6		
142	Dechbetten-Großprüf. . .	1133	527	46,5	8	1,5	519	326	62,8	123	23,7	39	7,5		
151	Innerer Westen . . . . .	3818	2021	52,9	32	1,6	1989	1154	58,0	384	19,3	170	8,5		
152	Margaret.-Dörnbergpr. .	2517	1334	53,0	10	0,7	1324	806	60,9	297	22,4	107	8,1		
153	Mittlerer Westen . . . . .	2879	1276	44,3	8	0,6	1268	730	57,6	332	26,2	99	7,8		
154	Westheim . . . . .	2200	1209	55,0	8	0,7	1201	688	57,3	272	22,6	108	9,0		
155	Außerer Westen . . . . .	3949	2172	55,0	27	1,2	2145	1220	56,9	496	23,1	158	7,4		
160	Ober-/Niederwinzer-Kager	503	218	43,3	2	0,9	216	142	65,7	28	13,0	21	9,7		
170	Oberisling-Graß . . . . .	1531	779	50,9	4	0,5	775	483	62,3	160	20,6	76	9,8		
180	Burgweinting-Harting . .	1943	947	48,7	8	0,8	939	531	56,5	252	26,8	80	8,5		
	Insgesamt	92018	41581	45,2	481	1,2	41100	23564	57,3	11059	26,9	3191	7,8		
Krsfr. Stadt 562 Erlangen															
010	Zentrum/Nord . . . . .	16779	9002	53,7	97	1,1	8905	3912	43,9	2535	28,5	1192	13,4		
011	Regnitz . . . . .	7285	3663	50,3	38	1,0	3625	1564	43,1	1177	32,5	416	11,5		
013	Ost/Süd . . . . .	26752	12734	47,6	174	1,4	12560	5239	41,7	4589	36,5	1331	10,6		
015	Süd-Ost . . . . .	5540	2776	50,1	40	1,4	2736	1250	45,7	806	29,5	362	13,2		
016	Süd-West . . . . .	3437	1632	47,5	17	1,0	1615	702	43,5	570	35,3	179	11,1		
017	West . . . . .	7661	3416	44,6	40	1,2	3376	1469	43,5	1153	34,2	384	11,4		
018	Nord-West . . . . .	1797	865	48,1	6	0,7	859	477	55,5	195	22,7	106	12,3		
	Insgesamt	69251	34088	49,2	412	1,2	33676	14613	43,4	11025	32,7	3970	11,8		
Krsfr. Stadt 564 Nürnberg															
001	Altstadt, St. Lorenz . .	3082	1346	43,7	15	1,1	1331	579	43,5	469	35,2	146	11,0		
002	Marienvorstadt . . . . .	992	510	51,4	10	2,0	500	244	48,8	140	28,0	52	10,4		
003	Tafelhof . . . . .	736	351	47,7	3	0,9	348	146	42,0	131	37,6	28	8,0		
004	Gostenhof . . . . .	4243	1609	37,9	25	1,6	1584	593	37,4	656	41,4	192	12,1		
005	Himpelshof . . . . .	3658	1747	47,8	21	1,2	1726	785	45,5	568	32,9	202	11,7		
006	Altstadt, St. Sebald . .	7681	3811	49,6	55	1,4	3756	1524	40,6	1475	39,3	396	10,5		
007	St. Johannis . . . . .	5361	2654	49,5	26	1,0	2628	1143	43,5	854	32,5	331	12,6		
008	Pirckheimerstr. . . . .	5536	2795	50,5	26	0,9	2769	1220	44,1	877	31,7	357	12,9		
009	Wöhrd . . . . .	7495	3631	48,4	31	0,9	3600	1512	42,0	1401	38,9	350	9,7		
010	Ludwigsfeld . . . . .	7041	3297	46,8	38	1,2	3259	1284	39,4	1464	44,9	263	8,1		
011	Glockenhof . . . . .	9814	4533	46,2	61	1,3	4472	1817	40,6	1842	41,2	441	9,9		
012	Guntherstr. . . . .	2751	1417	51,5	12	0,8	1405	735	52,3	350	24,9	151	10,7		
013	Galgenhof . . . . .	11437	5248	45,9	65	1,2	5183	2137	41,2	2135	41,2	457	8,8		
014	Hummelstein . . . . .	7745	3788	48,9	65	1,7	3723	1394	37,4	1724	46,3	296	8,0		
015	Gugelstr. . . . .	5021	2215	44,1	31	1,4	2184	733	33,6	1097	50,2	181	8,3		
016	Steinbühl . . . . .	8567	3875	45,2	55	1,4	3820	1463	38,3	1766	46,2	279	7,3		
017	Gibitzenhof . . . . .	3515	1775	50,5	28	1,6	1747	822	47,1	727	41,6	87	5,0		
018	Sandreuth . . . . .	295	112	38,0	-	-	112	23	20,5	56	50,0	18	16,1		
019	Schweinau . . . . .	2787	1202	43,1	28	2,3	1174	511	43,5	527	44,9	59	5,0		
020	St. Leonhard . . . . .	8370	3790	45,3	72	1,9	3718	1494	40,2	1630	43,8	293	7,9		
021	Sündersbühl . . . . .	4018	1833	45,6	40	2,2	1793	699	39,0	859	47,9	94	5,2		
022	Bärenschanze . . . . .	4107	1831	44,6	21	1,1	1810	660	36,5	828	45,7	189	10,4		
023	Sandberg . . . . .	8008	3699	46,2	53	1,4	3646	1479	40,6	1553	42,6	335	9,2		
024	Bielingplatz . . . . .	3550	1787	50,3	17	1,0	1770	787	44,5	553	31,2	248	14,0		
025	Uhlandstr. . . . .	6768	3157	46,6	53	1,7	3104	1200	38,7	1203	38,8	402	13,0		
026	Maxfeld . . . . .	7003	3676	52,5	41	1,1	3635	1650	45,4	1233	33,9	377	10,4		
027	Veilhof . . . . .	8828	4481	50,8	72	1,6	4409	1705	38,7	1849	41,9	488	11,1		
028	Tullnau . . . . .	2787	1300	46,6	20	1,5	1280	524	40,9	500	39,1	118	9,2		
029	Gleißhammer . . . . .	3637	1982	54,5	18	0,9	1964	998	50,8	613	31,2	201	10,2		
030	Dutzendteich . . . . .	829	421	50,8	6	1,4	415	180	43,4	135	32,5	40	9,6		
031	Zollhaus . . . . .	3786	2234	59,0	22	1,0	2212	705	31,9	1241	56,1	164	7,4		
032	Langwasser Nordwest . . .	6936	3335	48,1	72	2,2	3263	1341	41,1	1401	42,9	276	8,5		
033	Langwasserwiese . . . .	2502	1269	50,7	20	1,6	1249	542	43,4	481	38,5	105	8,4		
035	Altenfurt Nord . . . . .	1021	538	52,7	2	0,4	536	247	46,1	202	37,7	43	8,0		
036	Langwasser Südost . . . .	9358	4556	48,7	44	1,0	4512	1970	43,7	1868	41,4	326	7,2		
037	Langwasser Südwest . . .	8017	3921	48,9	66	1,7	3855	1564	40,6	1679	43,6	330	8,6		
038	Altenfurt, Moorenbrunn .	6565	3407	51,9	51	1,5	3356	1657	49,4	1103	32,9	312	9,3		
040	Hasenbuck . . . . .	3479	1725	49,6	18	1,0	1707	650	38,1	792	46,4	146	8,6		
043	Dianastr. . . . .	1161	472	40,7	5	1,1	467	152	32,5	235	50,3	41	8,8		

München, Regensburg, Erlangen, Nürnberg, Würzburg, Augsburg



in den sechs bayerischen Großstädten nach Stadtbezirken

entfielen auf				Von den gültigen Stimmen der sonstigen Wahlvorschläge entfielen auf																		
F.D.P.		Sonstige		FRIEDEN		NPD		BP		ÖDP		FRAUEN		Zentrum		Mündige Bürger		EFP		EAP		Schl.-Nr.
Anzahl	%	Anzahl	%	Anzahl	%	Anzahl	%	Anzahl	%	Anzahl	%	Anzahl	%	Anzahl	%	Anzahl	%	Anzahl	%	Anzahl		
13	14	15	16	17	18	19	20	21	22	23	24	25	26	27	28							
57	4,1	54	3,9	7	0,5	9	0,7	7	0,5	15	5	1	7	1	2	141						
12	2,3	19	3,7	1	0,2	2	0,4	4	0,8	3	4	2	3	-	-	142						
92	4,6	189	9,5	29	1,5	26	1,3	20	1,0	29	16	36	14	11	8	151						
56	4,2	58	4,4	15	1,1	8	0,6	3	0,2	17	4	8	-	3	-	152						
65	5,1	42	3,3	7	0,6	9	0,7	-	-	13	6	4	1	2	-	153						
63	5,2	70	5,8	13	1,1	6	0,5	10	0,8	22	5	6	2	5	1	154						
93	4,3	178	8,3	26	1,2	23	1,1	23	1,1	46	19	19	12	9	1	155						
12	5,6	13	6,0	2	0,9	2	0,9	1	0,5	7	-	1	-	-	-	160						
35	4,5	21	2,7	5	0,6	1	0,1	1	0,1	7	2	2	-	3	-	170						
32	3,4	44	4,7	10	1,1	10	1,1	4	0,4	9	3	3	3	1	1	180						
1421	3,5	1865	4,5	375	0,9	305	0,7	246	0,6	356	155	204	109	76	39							
787	8,8	479	5,4	203	2,3	88	1,0	17	0,2	60	42	20	24	11	14	010						
270	7,4	198	5,5	75	2,1	24	0,7	8	0,2	31	23	6	11	18	2	011						
791	6,3	610	4,9	215	1,7	129	1,0	22	0,2	71	67	27	41	16	22	013						
181	6,6	137	5,0	59	2,2	21	0,8	10	0,4	15	7	6	6	5	8	015						
83	5,1	81	5,0	31	1,9	15	0,9	1	0,1	10	12	2	3	6	1	016						
201	6,0	169	5,0	67	2,0	19	0,6	10	0,3	25	17	9	12	7	3	017						
46	5,4	35	4,1	7	0,8	8	0,9	1	0,1	5	3	2	6	-	3	018						
2359	7,0	1709	5,1	657	2,0	304	0,9	69	0,2	217	171	72	103	63	53							
59	4,4	78	5,9	32	2,4	24	1,8	3	0,2	4	11	-	3	-	1	001						
38	7,6	26	5,2	7	1,4	4	0,8	1	0,2	5	1	1	7	-	-	002						
12	3,4	31	8,9	10	2,9	14	4,0	-	-	4	-	-	1	-	2	003						
49	3,1	94	5,9	34	2,1	27	1,7	2	0,1	6	5	3	11	1	5	004						
66	3,8	105	6,1	56	3,2	21	1,2	7	0,4	9	1	3	3	3	2	005						
155	4,1	206	5,5	65	1,7	59	1,6	7	0,2	28	10	9	17	6	5	006						
129	4,9	171	6,5	80	3,0	33	1,3	8	0,3	11	16	1	14	4	4	007						
149	5,4	166	6,0	66	2,4	31	1,1	11	0,4	23	8	3	13	5	6	008						
148	4,1	189	5,3	50	1,4	61	1,7	11	0,3	33	10	6	13	3	2	009						
89	2,7	159	4,9	54	1,7	50	1,5	2	0,1	16	18	5	12	1	1	010						
148	3,3	224	5,0	91	2,0	61	1,4	10	0,2	15	10	2	12	13	10	011						
53	3,8	116	8,3	37	2,6	15	1,1	10	0,7	30	7	3	13	-	1	012						
139	2,7	315	6,1	129	2,5	87	1,7	11	0,2	28	12	6	24	11	7	013						
92	2,5	217	5,8	78	2,1	71	1,9	4	0,1	15	16	3	25	3	2	014						
44	2,0	129	5,9	42	1,9	54	2,5	1	0,0	5	6	4	12	1	4	015						
89	2,3	223	5,8	81	2,1	79	2,1	10	0,3	14	14	2	12	7	4	016						
26	1,5	85	4,9	23	1,3	31	1,8	3	0,2	3	6	2	13	3	1	017						
5	4,5	10	8,9	3	2,7	2	1,8	1	0,9	2	2	-	-	-	-	018						
27	2,3	50	4,3	14	1,2	27	2,3	2	0,2	2	1	1	1	2	-	019						
105	2,8	196	5,3	50	1,3	88	2,4	2	0,1	15	9	2	22	-	8	020						
47	2,6	94	5,2	20	1,1	41	2,3	9	0,5	11	5	-	7	1	-	021						
40	2,2	93	5,1	32	1,8	29	1,6	1	0,1	-	17	2	6	4	2	022						
74	2,0	205	5,6	40	1,1	71	1,9	16	0,4	26	12	7	21	9	3	023						
80	4,5	102	5,8	34	1,9	34	1,9	7	0,4	8	4	3	9	3	-	024						
103	3,3	196	6,3	91	2,9	48	1,5	5	0,2	18	16	5	8	-	5	025						
160	4,4	215	5,9	47	1,3	66	1,8	9	0,2	51	12	4	11	13	2	026						
152	3,4	215	4,9	74	1,7	44	1,0	14	0,3	22	11	9	22	11	8	027						
64	5,0	74	5,8	12	0,9	19	1,5	2	0,2	20	10	-	6	-	5	028						
66	3,4	86	4,4	30	1,5	22	1,1	5	0,3	14	5	1	5	4	-	029						
30	7,2	30	7,2	6	1,4	11	2,7	2	0,5	5	-	1	5	-	-	030						
29	1,3	73	3,3	8	0,4	32	1,4	5	0,2	9	4	2	5	7	1	031						
81	2,5	164	5,0	41	1,3	61	1,9	7	0,2	19	14	2	8	9	3	032						
44	3,5	77	6,2	37	3,0	13	1,0	6	0,5	4	11	-	4	2	-	033						
18	3,4	26	4,9	7	1,3	10	1,9	-	-	-	2	3	3	1	-	035						
175	3,9	173	3,8	51	1,1	44	1,0	11	0,2	18	18	6	15	4	6	036						
102	2,6	180	4,7	46	1,2	64	1,7	5	0,1	16	20	7	16	3	3	037						
110	3,3	174	5,2	48	1,4	47	1,4	6	0,2	25	11	10	19	4	4	038						
28	1,6	91	5,3	32	1,9	24	1,4	4	0,2	15	5	1	8	-	2	040						
7	1,5	32	6,9	12	2,6	10	2,1	-	-	1	6	1	-	2	-	043						

Tabelle 3. Ergebnisse der Europawahl 1984

Schl.- Nr.	Stadtbezirk	Briefwähler				Von den gültigen Stimmen der Briefwähler entfielen auf											
		in %		Von den abgegebenen Stimmen waren		CSU	SPD	GRÜNE	F.D.P.	Sonstige							
		ins-	der	ins-	der												
		gesamt	Wahl-	gesamt	Wahl-												
		stimmber.	gültig	stimmber.	gültig	Anzahl	%	Anzahl	%	Anzahl	%	Anzahl	%	Anzahl	%	Anzahl	%
		29	30	31	32	33	34	35	36	37	38	39	40	41	42	43	

## noch Krsfr. Stadt 362 Regensburg

141	Königswiesen . . . . .	223	7,3	-	-	223	152	68,2	44	19,7	17	7,6	10	4,5	-	-	-
142	Dechbetten-Großprüf. . .	93	8,2	-	-	93	67	72,0	19	20,4	7	7,5	-	-	-	-	-
151	Innerer Westen . . . . .	493	12,9	14	2,8	479	214	44,7	100	20,9	39	8,1	17	3,5	109	22,8	-
152	Margaret.-Dörnbergpr. .	370	14,7	2	0,5	368	226	61,4	76	20,7	29	7,9	16	4,3	21	5,7	-
153	Mittlerer Westen . . . . .	248	8,6	-	-	248	161	64,9	52	21,0	20	8,1	14	5,6	1	0,4	-
154	Westheim . . . . .	401	18,2	4	1,0	397	232	58,4	79	19,9	33	8,3	17	4,3	36	9,1	-
155	Äußerer Westen . . . . .	477	12,1	14	2,9	463	226	48,8	95	20,5	38	8,2	17	3,7	87	18,8	-
160	Ober-/Niederwinzer-Kager	30	6,0	-	-	30	29	96,7	1	3,3	-	-	-	-	-	-	-
170	Oberisling-Graß . . . . .	130	8,5	-	-	130	89	68,5	28	21,5	11	8,5	2	1,5	-	-	-
180	Burgweinting-Harting . .	118	6,1	-	-	118	83	70,3	25	21,2	9	7,6	1	0,8	-	-	-
	Insgesamt	7846	8,5	59	0,8	7787	4824	61,9	1595	20,5	624	8,0	306	3,9	438	5,6	-

## Krsfr. Stadt 562 Erlangen

010	Zentrum/Nord . . . . .	2137	12,7	15	0,7	2122	1023	48,2	577	27,2	217	10,2	174	8,2	131	6,2	-
011	Regnitz . . . . .	733	10,1	4	0,5	729	339	46,5	196	26,9	89	12,2	57	7,8	48	6,6	-
013	Ost/Süd . . . . .	2472	9,2	19	0,8	2453	1100	44,8	659	26,9	338	13,8	196	8,0	160	6,5	-
015	Süd-Ost . . . . .	400	7,2	1	0,3	399	183	45,9	101	25,3	55	13,8	34	8,5	26	6,5	-
016	Süd-West . . . . .	171	5,0	1	0,6	170	75	44,1	43	25,3	27	15,9	13	7,6	12	7,1	-
017	West . . . . .	549	7,2	5	0,9	544	244	44,9	137	25,2	87	16,0	40	7,4	36	6,6	-
018	Nord-West . . . . .	98	5,5	1	1,0	97	45	46,4	24	24,7	15	15,5	7	7,2	6	6,2	-
	Insgesamt	6560	9,5	46	0,7	6514	3009	46,2	1737	26,7	828	12,7	521	8,0	419	6,4	-

## Krsfr. Stadt 564 Nürnberg

001	Altstadt, St. Lorenz . .	258	8,4	-	-	258	133	51,6	69	26,7	28	10,9	10	3,9	18	7,0	-
002	Marienvorstadt . . . . .	109	11,0	-	-	109	59	54,1	23	21,1	11	10,1	10	9,2	6	5,5	-
003	Tafelhof . . . . .	65	8,8	-	-	65	31	47,7	20	30,8	5	7,7	3	4,6	6	9,2	-
004	Gostenhof . . . . .	258	6,1	4	1,6	254	109	42,9	90	35,4	32	12,6	8	3,1	15	5,9	-
005	Himpfelshof . . . . .	443	12,1	2	0,5	441	241	54,6	104	23,6	49	11,1	20	4,5	27	6,1	-
006	Altstadt, St. Sebald . .	759	9,9	14	1,8	745	349	46,8	239	32,1	85	11,4	31	4,2	41	5,5	-
007	St. Johannis . . . . .	551	10,3	2	0,4	549	255	46,4	155	28,2	75	13,7	31	5,6	33	6,0	-
008	Pirckheimerstr. . . . .	584	10,5	1	0,2	583	293	50,3	139	23,8	79	13,6	34	5,8	38	6,5	-
009	Wöhrd . . . . .	675	9,0	3	0,4	672	334	49,7	205	30,5	70	10,4	28	4,2	35	5,2	-
010	Ludwigsfeld . . . . .	519	7,4	5	1,0	514	241	46,9	184	35,8	42	8,2	16	3,1	31	6,0	-
011	Glockenhof . . . . .	814	8,3	15	1,8	799	377	47,2	263	32,9	86	10,8	26	3,3	47	5,9	-
012	Güntherstr. . . . .	333	12,1	2	0,6	331	193	58,3	61	18,4	34	10,3	12	3,6	31	9,4	-
013	Galgenhof . . . . .	902	7,9	6	0,7	896	429	47,9	288	32,1	84	9,4	20	2,2	75	8,4	-
014	Hummelstein . . . . .	598	7,7	7	1,2	591	248	42,0	231	39,1	55	9,3	15	2,5	42	7,1	-
015	Gugelstr. . . . .	342	6,8	6	1,8	336	129	38,4	148	44,0	27	8,0	6	1,8	26	7,7	-
016	Steinbühl . . . . .	656	7,7	4	0,6	652	271	41,6	262	40,2	45	6,9	18	2,8	56	8,6	-
017	Gibitzenhof . . . . .	268	7,6	3	1,1	265	140	52,8	95	35,8	10	3,8	4	1,5	16	6,0	-
018	Sandreuth . . . . .	19	6,4	-	-	19	4	21,1	9	47,4	3	15,8	1	5,3	2	10,5	-
019	Schweinau . . . . .	141	5,1	3	2,1	138	66	47,8	50	36,2	7	5,1	5	3,6	10	7,2	-
020	St. Leonhard . . . . .	576	6,9	11	1,9	565	267	47,3	207	36,6	48	8,5	17	3,0	26	4,6	-
021	Sündersbühl . . . . .	247	6,1	5	2,0	242	110	45,5	100	41,3	14	5,8	7	2,9	11	4,5	-
022	Bärenschanze . . . . .	226	5,5	2	0,9	224	95	42,4	81	36,2	27	12,1	2	0,9	19	8,5	-
023	Sandberg . . . . .	679	8,5	11	1,6	668	310	46,4	255	38,2	49	7,3	15	2,2	39	5,8	-
024	Bielingplatz . . . . .	422	11,9	1	0,2	421	199	47,3	119	28,3	64	15,2	21	5,0	18	4,3	-
025	Uhlandstr. . . . .	683	10,1	9	1,3	674	300	44,5	219	32,5	78	11,6	30	4,5	47	7,0	-
026	Maxfeld . . . . .	747	10,7	8	1,1	739	390	52,8	199	26,9	76	10,3	30	4,1	44	6,0	-
027	Veilhof . . . . .	800	9,1	6	0,8	794	351	44,2	284	35,8	91	11,5	27	3,4	41	5,2	-
028	Tullnau . . . . .	202	7,2	2	1,0	200	96	48,0	57	28,5	20	10,0	13	6,5	14	7,0	-
029	Gleißhammer . . . . .	410	11,3	4	1,0	406	229	56,4	102	25,1	40	9,9	13	3,2	22	5,4	-
030	Dutzendteich . . . . .	118	14,2	1	0,8	117	57	48,7	30	25,6	11	9,4	10	8,5	9	7,7	-
031	Zollhaus . . . . .	450	11,9	2	0,4	448	155	34,6	228	50,9	42	9,4	9	2,0	14	3,1	-
032	Langwasser Nordwest . .	518	7,5	16	3,1	502	222	44,2	188	37,5	49	9,8	11	2,2	32	6,4	-
033	Langwasserwiese . . . .	177	7,1	3	1,7	174	83	47,7	58	33,3	16	9,2	8	4,6	9	5,2	-
035	Altenfurt Nord . . . . .	81	7,9	-	-	81	38	46,9	29	35,8	6	7,4	3	3,7	5	6,2	-
036	Langwasser Südost . . .	748	8,0	6	0,8	742	366	49,3	245	33,0	61	8,2	40	5,4	30	4,0	-
037	Langwasser Südwest . .	610	7,6	8	1,3	602	267	44,4	224	37,2	64	10,6	16	2,7	31	5,1	-
038	Altenfurt, Moorenbrunn .	527	8,0	1	0,2	526	254	48,3	162	30,8	56	10,6	16	3,0	38	7,2	-
040	Hasenbuck . . . . .	254	7,3	-	-	254	104	40,9	103	40,6	29	11,4	5	2,0	13	5,1	-
043	Dianastr. . . . .	55	4,7	-	-	55	22	40,0	22	40,0	4	7,3	-	-	7	12,7	-

in den sechs bayerischen Großstädten nach Stadtbezirken

Veränderung des Gesamtergebnisses gegenüber der EuW 1979								Veränderung des Gesamtergebnisses gegenüber der BW 1983							
Wahl- beteili- gung	un- gültige Stimmen	CSU	SPD	GRÜNE	F.D.P.	Sonstige		Wahl- beteili- gung	un- gültige Stimmen	CSU	SPD	GRÜNE	F.D.P.	Sonstige	Schl.- Nr.
Prozentpunkte								Prozentpunkte							
44	45	46	47	48	49	50		51	52	53	54	55	56	57	
.	.	.	.	.	.	.		40,6-	0,4	0,3	3,3-	2,5	2,6-	3,1	141
.	.	.	.	.	.	.		40,2-	1,2	4,4	3,1-	0,1	4,7-	3,4	142
.	.	.	.	.	.	.		34,6-	0,8	1,8-	4,3-	2,0	3,4-	7,4	151
.	.	.	.	.	.	.		34,8-	0,5	0,9-	1,9-	1,8	2,8-	3,7	152
.	.	.	.	.	.	.		40,4-	0,2	0,5-	1,7-	1,4	1,9-	2,7	153
.	.	.	.	.	.	.		33,4-	0,2	0,6-	3,4-	2,1	3,4-	5,2	154
.	.	.	.	.	.	.		36,3-	0,9	2,7-	1,5-	1,5	4,9-	7,6	155
.	.	.	.	.	.	.		46,0-	0,7	9,4-	1,5-	6,3	0,3-	4,9	160
.	.	.	.	.	.	.		38,4-	0,1	2,7	4,4-	2,6	3,3-	2,2	170
.	.	.	.	.	.	.		41,2-	0,5	3,1-	0,7-	3,5	3,9-	4,1	180
.	.	.	.	.	.	.		39,2-	0,5	1,2-	2,4-	2,2	2,2-	3,6	
9,2-	0,5	5,5-	4,6-	8,0	2,5-	4,6		35,1-	0,6	0,3	5,3-	3,5	3,1-	4,6	010
7,6-	0,3	4,2-	4,4-	6,8	2,7-	4,6		40,9-	0,6	1,7-	3,5-	3,2	2,9-	5,0	011
11,0-	0,7	2,9-	4,5-	6,3	3,1-	4,1		39,6-	0,8	1,5-	4,0-	3,4	2,1-	4,1	013
10,0-	1,0	3,6-	4,7-	8,4	4,3-	4,2		41,3-	0,8	1,9-	3,7-	5,4	4,2-	4,3	015
12,3-	0,4	2,4-	6,3-	7,3	3,0-	4,5		40,8-	0,5	4,0-	1,5-	4,4	3,2-	4,3	016
10,5-	0,5	3,4-	4,8-	7,0	2,6-	4,0		40,5-	0,5	3,6-	2,7-	4,7	2,6-	4,3	017
12,3-	0,4	2,7-	8,0-	9,3	2,3-	3,6		41,7-	0,2	1,1-	3,2-	3,7	3,0-	3,6	018
10,2-	0,6	3,7-	4,9-	7,2	2,9-	4,3		39,0-	0,6	1,4-	4,2-	3,8	2,7-	4,4	
7,9-	0,3	3,1-	3,8-	5,3	2,6-	4,2		31,5-	0,7	3,3-	1,0-	2,0	2,4-	4,7	001
8,3-	1,4	3,4-	8,6-	7,4	0,1-	4,7		32,2-	1,2	1,2-	6,2-	2,7	0,1	4,6	002
7,4-	0,2	3,0-	4,0-	2,0	3,1-	8,0		32,9-	0,4	4,7-	2,8-	0,1	0,6	6,7	003
6,2-	0,8	3,4-	6,6-	7,4	2,2-	4,7		34,2-	0,8	3,7-	2,1-	2,5	1,0-	4,2	004
7,5-	0,8	2,2-	7,1-	6,4	2,5-	5,3		35,2-	0,6	0,4	4,1-	1,5	2,8-	5,1	005
9,3-	0,1	4,2-	3,2-	5,8	2,3-	4,0		34,6-	0,6	3,8-	0,3-	2,4	2,4-	4,2	006
8,1-	0,3	3,6-	7,5-	6,9	1,3-	5,6		33,1-	0,1	2,5-	4,3-	2,9	1,4-	5,3	007
7,2-	0,6	4,9-	5,2-	7,0	2,1-	5,3		34,1-	0,5	1,8-	5,2-	3,7	2,1-	5,4	008
8,8-	0,2	4,0-	4,7-	5,8	1,7-	4,6		36,9-	0,3	2,1-	1,8-	1,4	2,0-	4,5	009
9,0-	0,4	2,9-	2,9-	4,4	2,5-	3,8		37,2-	0,5	3,3-	0,4	2,1	2,6-	3,4	010
7,8-	0,6	3,6-	3,8-	6,0	2,5-	3,9		35,8-	0,6	3,4-	1,6-	3,0	1,5-	3,6	011
8,7-	0,2	0,3-	8,9-	5,6	4,3-	7,9		34,9-	0,6	3,3	7,0-	2,1	5,7-	7,3	012
7,6-	0,0	1,2-	5,2-	5,2	2,7-	3,9		36,3-	0,3	1,8-	2,3-	2,0	2,0-	4,0	013
9,8-	1,0	3,7-	3,2-	4,4	2,4-	4,9		36,6-	1,0	4,2-	1,1-	2,5	1,7-	4,6	014
9,5-	0,8	5,2-	1,4-	4,4	3,0-	5,3		37,3-	0,8	4,1-	0,7-	1,9	1,7-	4,6	015
9,2-	0,3	4,3-	1,9-	3,9	2,4-	4,6		37,5-	0,3	2,9-	0,1-	1,5	1,9-	3,3	016
9,9-	0,6	1,4-	2,5-	2,8	2,6-	3,9		38,7-	0,6	0,8-	1,0-	0,1	1,9-	3,7	017
18,0-	1,7-	26,0-	6,5	12,6	2,0-	8,9		41,7-	1,2-	19,5-	0,8	10,3	0,3	8,1	018
8,8-	1,4	1,0-	5,4-	3,7	1,1-	3,7		36,5-	1,0	1,5-	2,9-	1,4	0,3-	3,3	019
9,7-	1,3	2,6-	3,8-	4,3	1,9-	4,1		37,0-	1,3	3,1-	1,6-	2,2	1,5-	4,0	020
9,4-	1,1	0,1	4,7-	2,7	2,1-	4,0		37,9-	1,3	4,6-	1,0	0,6	0,9-	3,9	021
5,5-	0,0	5,2-	3,7-	7,2	2,2-	3,9		33,7-	0,2	6,7-	1,0	2,9	0,9-	3,6	022
8,9-	0,9	4,5-	2,8-	5,5	2,6-	4,4		36,0-	0,5	3,5-	0,8-	3,0	2,8-	4,1	023
8,9-	0,3	1,5-	9,1-	8,0	2,9-	5,4		35,2-	0,4	0,2-	5,3-	3,9	3,3-	4,8	024
8,5-	1,0	3,7-	6,9-	7,7	2,1-	5,1		35,0-	0,8	3,0-	0,9-	1,8	2,3-	4,5	025
7,3-	0,5	2,0-	7,2-	5,3	1,2-	5,1		33,1-	0,3	1,4-	3,4-	3,0	3,0-	4,8	026
7,3-	1,1	4,2-	4,3-	6,8	1,8-	3,6		35,8-	0,7	3,8-	0,2-	3,1	1,9-	2,8	027
11,7-	0,5	4,4-	5,2-	6,0	1,0-	4,6		36,5-	0,8	4,8-	0,2	1,5	1,3-	4,4	028
6,9-	0,4	1,3	6,7-	4,8	3,2-	3,8		34,4-	0,5	0,8	4,1-	3,3	3,6-	3,6	029
7,5-	1,2	14,3-	2,1-	7,7	1,9	6,6		33,9-	1,0	8,1-	4,6-	3,8	2,5	6,3	030
8,7-	0,5	5,9-	3,9	2,8	3,3-	2,5		31,7-	0,2	4,1-	0,7	2,5	1,5-	2,4	031
10,6-	1,4	3,9-	2,6-	4,8	2,8-	4,5		39,2-	1,5	2,9-	1,4-	2,0	2,3-	4,0	032
0,5-	0,6	3,1	10,3-	3,5	2,4-	6,2		38,0-	0,9	4,6-	0,9-	2,4	2,0-	5,2	033
7,3-	0,1-	3,5-	5,8-	4,4	0,4	4,6		34,8-	0,1	4,1-	1,2-	2,1	0,9-	4,2	035
8,7-	0,1	1,3	4,8-	3,3	2,5-	2,6		36,6-	0,2-	0,6	2,5-	1,8	2,1-	2,2	036
7,9-	1,0	2,8-	3,0-	4,9	2,6-	3,6		38,4-	1,0	2,0-	1,9-	2,6	1,8-	3,3	037
5,6-	1,0	0,6-	6,1-	5,5	3,1-	4,5		37,5-	0,9	2,2-	2,6-	3,5	3,0-	4,4	038
10,6-	0,2-	3,3-	4,1-	6,0	2,8-	4,2		33,4-	0,1-	3,1-	2,2-	3,0	1,8-	4,0	040
8,2-	0,3	5,1-	4,0-	5,5	1,4-	5,0		39,3-	0,1	8,2-	0,7-	3,5	0,6-	6,1	043

Tabelle 3. Ergebnisse der Europawahl 1984

Schl.- Nr.	Stadtbezirk	Von den gültigen Stimmen															
		Wahlberechtigte			Wähler			Von den abgegebenen Stimmen waren			CSU			SPD		GRÜNE	
		ungültig			gültig												
		Anzahl	Anzahl	%	Anzahl	%	Anzahl	Anzahl	%	Anzahl	%	Anzahl	%				
		1	2	3	4	5	6	7	8	9	10	11	12				

noch Krsfr. Stadt 564 Nürnberg

044	Trierer Str. . . . .	4575	2611	57,1		30	1,1	2581	1204	46,6		912	35,3	261	10,1
045	Gartenstadt . . . . .	6829	3970	58,1		49	1,2	3921	1007	25,7		2413	61,5	292	7,4
046	Werderau . . . . .	3150	1562	49,6		30	1,9	1532	491	32,0		816	53,3	110	7,2
047	Maiach . . . . .	786	312	39,7		3	1,0	309	162	52,4		117	37,9	12	3,9
048	Katzwang, Reichelsdorf .	7541	3845	51,0		58	1,5	3787	1866	49,3		1186	31,3	361	9,5
049	Kornburg, Worzeldorf . .	7939	4068	51,2		46	1,1	4022	2055	51,1		1278	31,8	319	7,9
050	Hohe Marter . . . . .	5087	2249	44,2		34	1,5	2215	925	41,8		984	44,4	136	6,1
051	Röthenbach West . . . . .	6407	3117	48,6		49	1,6	3068	1385	45,1		1173	38,2	220	7,2
052	Röthenbach Ost . . . . .	6411	3406	53,1		36	1,1	3370	1639	48,6		1126	33,4	292	8,7
053	Eibach . . . . .	6727	3475	51,7		27	0,8	3448	1777	51,5		1071	31,1	268	7,8
054	Reichelsdorf . . . . .	6136	2831	46,1		34	1,2	2797	1236	44,2		1091	39,0	237	8,5
055	Krottenbach, Mühlhof . .	1465	733	50,0		5	0,7	728	311	42,7		293	40,2	74	10,2
060	Großreuth/Schweinau . .	2512	1203	47,9		14	1,2	1189	529	44,5		467	39,3	98	8,2
061	Gebersdorf . . . . .	3454	1688	48,9		21	1,2	1667	727	43,6		673	40,4	132	7,9
062	Gaismannshof . . . . .	3617	1902	52,6		20	1,1	1882	848	45,1		670	35,6	181	9,6
063	Höfen . . . . .	2184	1004	46,0		19	1,9	985	422	42,8		406	41,2	72	7,3
064	Eberhardshof . . . . .	5324	2584	48,5		37	1,4	2547	928	36,4		1257	49,4	212	8,3
065	Muggenhof . . . . .	938	406	43,3		8	2,0	398	167	42,0		171	43,0	30	7,5
070	Westfriedhof . . . . .	1013	470	46,4		15	3,2	455	204	44,8		161	35,4	48	10,5
071	Schniegling . . . . .	2119	1142	53,9		28	2,5	1114	499	44,8		430	38,6	91	8,2
072	Wetzendorf . . . . .	3134	1719	54,9		18	1,0	1701	784	46,1		573	33,7	173	10,2
073	Buch . . . . .	957	470	49,1		6	1,3	464	261	56,3		135	29,1	38	8,2
074	Thon . . . . .	3654	2011	55,0		17	0,8	1994	1051	52,7		539	27,0	211	10,6
075	Almoshof . . . . .	691	347	50,2		3	0,9	344	206	59,9		106	30,8	18	5,2
076	Kraftshof . . . . .	511	244	47,7		5	2,0	239	101	42,3		106	44,4	16	6,7
077	Neunhof . . . . .	998	496	49,7		6	1,2	490	241	49,2		189	38,6	27	5,5
078	Boxdorf . . . . .	1902	994	52,3		12	1,2	982	425	43,3		392	39,9	87	8,9
079	Großgründlach . . . . .	3079	1548	50,3		19	1,2	1529	722	47,2		546	35,7	129	8,4
080	Schleifweg . . . . .	2509	1335	53,2		22	1,6	1313	669	51,0		418	31,8	99	7,5
081	Schoppershof . . . . .	6574	3410	51,9		70	2,1	3340	1367	40,9		1437	43,0	258	7,7
082	Schafhof . . . . .	1673	771	46,1		11	1,4	760	388	51,1		255	33,6	43	5,7
083	Marienberg . . . . .	2721	1579	58,0		8	0,5	1571	723	46,0		450	28,6	177	11,3
084	Ziegelstein . . . . .	4820	2753	57,1		29	1,1	2724	1071	39,3		1165	42,8	227	8,3
085	Mooshof . . . . .	1613	792	49,1		6	0,8	786	363	46,2		265	33,7	81	10,3
086	Buchenbühl . . . . .	2241	1251	55,8		21	1,7	1230	361	29,3		654	53,2	119	9,7
090	St. Jobst . . . . .	5306	2903	54,7		30	1,0	2873	1419	49,4		821	28,6	303	10,5
091	Erlenstegen . . . . .	2980	1854	62,2		21	1,1	1833	1144	62,4		285	15,5	179	9,8
092	Mögeldorf . . . . .	3510	1928	54,9		18	0,9	1910	968	50,7		548	28,7	171	9,0
093	Schmausenbuckstr. . . .	3712	2193	59,1		11	0,5	2182	1301	59,6		347	15,9	186	8,5
094	Laufamholz . . . . .	5397	2902	53,8		16	0,6	2886	1468	50,9		874	30,3	288	10,0
095	Zerzabelshof . . . . .	7281	4564	62,7		83	1,8	4481	2151	48,0		1515	33,8	370	8,3
096	Fischbach . . . . .	3200	1418	44,3		13	0,9	1405	630	44,8		440	31,3	153	10,9
097	Brunn . . . . .	441	252	57,1		4	1,6	248	123	49,6		62	25,0	35	14,1
Insgesamt		351605	175642	50,0		2320	1,3	173322	75188	43,4		67034	38,7	15648	9,0

Krsfr. Stadt 663 Würzburg

001	Altstadt . . . . .	15878	8726	55,0		131	1,5	8595	4762	55,4		2330	27,1	684	8,0
002	Zellerau . . . . .	9894	4476	45,2		65	1,5	4411	2139	48,5		1600	36,3	323	7,3
003	Dürnbach . . . . .	4170	2054	49,3		22	1,1	2032	1039	51,1		608	29,9	204	10,0
004	Grombühl . . . . .	6545	3148	48,1		37	1,2	3111	1447	46,5		1148	36,9	256	8,2
005	Lindleinsmühle . . . . .	4360	2255	51,7		22	1,0	2233	1077	48,2		770	34,5	154	6,9
006	Frauenland . . . . .	12766	7122	55,8		71	1,0	7051	3888	55,1		1816	25,8	564	8,0
007	Sanderau . . . . .	12139	6857	56,5		85	1,2	6772	3618	53,4		1882	27,8	581	8,6
008	Heidingsfeld . . . . .	7846	3925	50,0		47	1,2	3878	2112	54,5		1164	30,0	288	7,4
009	Heuchelhof-Rottenbauer .	4881	2196	45,0		31	1,4	2165	1025	47,3		789	36,4	163	7,5
010	Steinbachtal . . . . .	3662	1940	53,0		22	1,1	1918	1124	58,6		406	21,2	135	7,0
011	Versbach . . . . .	4296	2151	50,1		14	0,7	2137	1045	48,9		757	35,4	178	8,3
012	Lengfeld . . . . .	4752	2353	49,5		18	0,8	2335	1271	54,4		624	26,7	211	9,0
Insgesamt		91189	47203	51,8		565	1,2	46638	24547	52,6		13894	29,8	3741	8,0

Krsfr. Stadt 761 Augsburg

001	Lechviertel . . . . .	2529	1157	45,7		15	1,3	1142	556	48,7		389	34,1	108	9,5
-----	-----------------------	------	------	------	--	----	-----	------	-----	------	--	-----	------	-----	-----

München, Regensburg, Erlangen, Nürnberg, Würzburg, Augsburg

entfielen auf				Von den gültigen Stimmen der sonstigen Wahlvorschläge entfielen auf													
F.D.P.		Sonstige		FRIEDEN		NPD		BP		ÖDP		FRAUEN	Zentrum	Mündige Bürger	EFP	EAP	Schl.-Nr.
Anzahl	%	Anzahl	%	Anzahl	%	Anzahl	%	Anzahl	%	Anzahl	%	Anzahl	Anzahl	Anzahl	Anzahl	Anzahl	
13	14	15	16	17	18	19	20	21	22	23	24	25	26	27	28		
79	3,1	125	4,8	34	1,3	27	1,0	9	0,3	19	5	9	17	2	3	044	
58	1,5	151	3,9	58	1,5	45	1,1	6	0,2	14	8	5	9	2	4	045	
50	3,3	65	4,2	14	0,9	23	1,5	2	0,1	2	6	5	6	5	2	046	
8	2,6	10	3,2	4	1,3	3	1,0	-	-	-	1	-	1	-	1	047	
179	4,7	195	5,1	61	1,6	40	1,1	9	0,2	29	18	10	20	5	3	048	
200	5,0	170	4,2	39	1,0	48	1,2	15	0,4	19	11	6	18	6	8	049	
52	2,3	118	5,3	18	0,8	47	2,1	9	0,4	12	14	3	10	2	3	050	
118	3,8	172	5,6	50	1,6	45	1,5	12	0,4	13	18	9	20	2	3	051	
152	4,5	161	4,8	40	1,2	26	0,8	13	0,4	36	12	10	11	10	3	052	
141	4,1	191	5,5	54	1,6	46	1,3	6	0,2	26	21	10	15	9	4	053	
78	2,8	155	5,5	55	2,0	43	1,5	7	0,3	13	15	-	16	2	4	054	
29	4,0	21	2,9	5	0,7	6	0,8	2	0,3	-	2	-	6	-	-	055	
42	3,5	53	4,5	15	1,3	21	1,8	-	-	2	1	-	7	-	7	060	
59	3,5	76	4,6	17	1,0	24	1,4	2	0,1	16	5	2	7	3	-	061	
71	3,8	112	6,0	28	1,5	21	1,1	9	0,5	11	6	5	28	3	1	062	
21	2,1	64	6,5	23	2,3	14	1,4	3	0,3	7	3	3	9	2	-	063	
36	1,4	114	4,5	24	0,9	43	1,7	7	0,3	5	10	3	15	4	3	064	
9	2,3	21	5,3	5	1,3	10	2,5	2	0,5	-	-	-	4	-	-	065	
23	5,1	19	4,2	6	1,3	2	0,4	-	-	1	1	-	8	1	-	070	
37	3,3	57	5,1	17	1,5	23	2,1	2	0,2	4	4	3	2	2	-	071	
79	4,6	92	5,4	18	1,1	25	1,5	7	0,4	16	8	1	11	3	3	072	
14	3,0	16	3,4	1	0,2	7	1,5	-	-	3	-	1	2	2	-	073	
90	4,5	103	5,2	25	1,3	29	1,5	7	0,4	26	4	2	4	3	3	074	
3	0,9	11	3,2	1	0,3	7	2,0	-	-	1	1	1	-	-	-	075	
3	1,3	13	5,4	2	0,8	5	2,1	2	0,8	4	-	-	-	-	-	076	
12	2,4	21	4,3	7	1,4	4	0,8	1	0,2	2	1	-	2	-	4	077	
39	4,0	39	4,0	7	0,7	16	1,6	2	0,2	4	5	4	1	-	-	078	
85	5,6	47	3,1	9	0,6	7	0,5	5	0,3	8	8	1	5	4	-	079	
76	5,8	51	3,9	15	1,1	6	0,5	1	0,1	18	3	2	4	-	2	080	
115	3,4	163	4,9	63	1,9	47	1,4	3	0,1	20	8	5	9	-	8	081	
28	3,7	46	6,1	13	1,7	13	1,7	5	0,7	3	2	4	3	-	3	082	
127	8,1	94	6,0	30	1,9	17	1,1	4	0,3	22	9	3	7	2	-	083	
120	4,4	141	5,2	49	1,8	31	1,1	6	0,2	27	4	3	14	5	2	084	
30	3,8	47	6,0	19	2,4	7	0,9	-	-	12	3	2	2	2	-	085	
38	3,1	58	4,7	24	2,0	10	0,8	-	-	7	2	-	12	-	3	086	
164	5,7	166	5,8	71	2,5	39	1,4	3	0,1	21	12	3	14	3	-	090	
155	8,5	70	3,8	19	1,0	7	0,4	1	0,1	20	2	6	9	4	2	091	
139	7,3	84	4,4	38	2,0	16	0,8	4	0,2	13	1	3	7	-	2	092	
250	11,5	98	4,5	31	1,4	17	0,8	1	0,0	28	13	2	3	1	2	093	
126	4,4	130	4,5	29	1,0	19	0,7	5	0,2	34	13	4	23	1	2	094	
229	5,1	216	4,8	80	1,8	49	1,1	13	0,3	27	8	3	21	11	4	095	
92	6,5	90	6,4	37	2,6	19	1,4	4	0,3	8	6	2	11	1	2	096	
10	4,0	18	7,3	-	-	-	-	-	-	8	2	-	7	-	1	097	
6498	3,7	8954	5,2	2825	1,6	2483	1,4	409	0,2	1111	622	255	806	242	201		
379	4,4	440	5,1	98	1,1	75	0,9	35	0,4	69	51	52	18	25	17	001	
154	3,5	195	4,4	56	1,3	41	0,9	16	0,4	27	20	12	11	7	5	002	
96	4,7	85	4,2	23	1,1	16	0,8	8	0,4	16	10	4	3	2	3	003	
117	3,8	143	4,6	53	1,7	25	0,8	9	0,3	30	8	6	10	2	-	004	
117	5,2	115	5,2	33	1,5	25	1,1	11	0,5	24	12	2	7	1	-	005	
421	6,0	362	5,1	103	1,5	64	0,9	29	0,4	58	33	34	24	14	3	006	
355	5,2	336	5,0	92	1,4	61	0,9	29	0,4	44	32	37	15	18	8	007	
147	3,8	167	4,3	40	1,0	29	0,7	10	0,3	38	10	17	13	6	4	008	
88	4,1	100	4,6	21	1,0	33	1,5	8	0,4	10	12	5	3	6	2	009	
179	9,3	74	3,9	26	1,4	5	0,3	3	0,2	17	6	8	3	4	2	010	
92	4,3	65	3,0	19	0,9	16	0,7	5	0,2	9	5	4	6	-	1	011	
142	6,1	87	3,7	11	0,5	22	0,9	9	0,4	12	14	3	6	4	6	012	
2287	4,9	2169	4,7	575	1,2	412	0,9	172	0,4	354	213	184	119	89	51		
42	3,7	47	4,1	7	0,6	17	1,5	11	1,0	2	5	1	2	1	1	001	

Tabelle 3. Ergebnisse der Europawahl 1984

Schl.-Nr.	Stadtbezirk	Briefwähler				Von den gültigen Stimmen der Briefwähler entfielen auf											
		ins-ge-samt	! in % der Wahlberech- tigten	! Von den abgegebe- nen Stimmen waren ungültig	! gültig	CSU	SPD	GRÜNE	F.D.P.	Sonstige							
		29	30	31	32	33	34	35	36	37	38	39	40	41	42	43	
noch Krsfr. Stadt 564 Nürnberg																	
044	Trierer Str. . . . .	365	8,0	5	1,4	360	176	48,9	110	30,6	44	12,2	11	3,1	19	5,3	
045	Gartenstadt . . . . .	648	9,5	6	0,9	642	183	28,5	372	57,9	50	7,8	10	1,6	27	4,2	
046	Werderau . . . . .	176	5,6	3	1,7	173	63	36,4	79	45,7	13	7,5	9	5,2	9	5,2	
047	Maiach . . . . .	7	0,9	1	14,3	6	4	66,7	2	33,3	-	-	-	-	-	-	
048	Katzwang, Reichelsdorf .	601	8,0	1	0,2	600	304	50,7	167	27,8	59	9,8	33	5,5	37	6,2	
049	Kornburg, Worzeldorf . .	638	8,0	9	1,4	629	330	52,5	178	28,3	50	7,9	37	5,9	34	5,4	
050	Hohe Marter . . . . .	317	6,2	6	1,9	311	147	47,3	116	37,3	19	6,1	7	2,3	22	7,1	
051	Röthenbach West . . . . .	440	6,9	2	0,5	438	206	47,0	149	34,0	31	7,1	22	5,0	30	6,8	
052	Röthenbach Ost . . . . .	624	9,7	2	0,3	622	308	49,5	188	30,2	55	8,8	36	5,8	35	5,6	
053	Eibach . . . . .	540	8,0	-	-	540	287	53,1	148	27,4	47	8,7	26	4,8	32	5,9	
054	Reichelsdorf . . . . .	448	7,3	2	0,4	446	200	44,8	155	34,8	44	9,9	13	2,9	34	7,6	
055	Krottenbach, Mühlhof . .	93	6,3	2	2,2	91	43	47,3	31	34,1	10	11,0	4	4,4	3	3,3	
060	Großreuth/Schweinau . .	206	8,2	1	0,5	205	101	49,3	66	32,2	19	9,3	10	4,9	9	4,4	
061	Gebersdorf . . . . .	233	6,7	1	0,4	232	110	47,4	79	34,1	18	7,8	10	4,3	15	6,5	
062	Gaismannshof . . . . .	325	9,0	1	0,3	324	150	46,3	101	31,2	32	9,9	16	4,9	25	7,7	
063	Höfen . . . . .	131	6,0	4	3,1	127	57	44,9	43	33,9	11	8,7	3	2,4	13	10,2	
064	Eberhardshof . . . . .	386	7,3	6	1,6	380	163	42,9	162	42,6	39	10,3	2	0,5	14	3,7	
065	Muggenhof . . . . .	57	6,1	3	5,3	54	27	50,0	19	35,2	4	7,4	-	-	4	7,4	
070	Westfriedhof . . . . .	126	12,4	3	2,4	123	61	49,6	38	30,9	11	8,9	8	6,5	5	4,1	
071	Schniegling . . . . .	165	7,8	5	3,0	160	77	48,1	57	35,6	14	8,8	6	3,8	6	3,8	
072	Wetzendorf . . . . .	245	7,8	2	0,8	243	124	51,0	67	27,6	28	11,5	14	5,8	10	4,1	
073	Buch . . . . .	26	2,7	1	3,8	25	15	60,0	6	24,0	2	8,0	-	-	2	8,0	
074	Thon . . . . .	321	8,8	-	-	321	179	55,8	75	23,4	35	10,9	17	5,3	15	4,7	
075	Almoshof . . . . .	19	2,7	-	-	19	12	63,2	4	21,1	1	5,3	-	-	2	10,5	
076	Kraftshof . . . . .	16	3,1	1	6,3	15	7	46,7	6	40,0	1	6,7	-	-	1	6,7	
077	Neunhof . . . . .	41	4,1	-	-	41	19	46,3	16	39,0	3	7,3	1	2,4	2	4,9	
078	Boxdorf . . . . .	116	6,1	1	0,9	115	53	46,1	41	35,7	10	8,7	4	3,5	7	6,1	
079	Großgründlach . . . . .	167	5,4	2	1,2	165	84	50,9	49	29,7	18	10,9	8	4,8	6	3,6	
080	Schleifweg . . . . .	291	11,6	4	1,4	287	161	56,1	79	27,5	22	7,7	15	5,2	10	3,5	
081	Schoppershof . . . . .	586	8,9	12	2,0	574	289	50,3	190	33,1	36	6,3	28	4,9	31	5,4	
082	Schafhof . . . . .	173	10,3	1	0,6	172	97	56,4	49	28,5	9	5,2	8	4,7	9	5,2	
083	Marienbergr . . . . .	317	11,7	-	-	317	152	47,9	80	25,2	37	11,7	31	9,8	17	5,4	
084	Ziegelstein . . . . .	507	10,5	2	0,4	505	230	45,5	183	36,2	38	7,5	27	5,3	27	5,3	
085	Mooshof . . . . .	164	10,2	2	1,2	162	77	47,5	50	30,9	17	10,5	6	3,7	12	7,4	
086	Buchenbühl . . . . .	166	7,4	-	-	166	55	33,1	75	45,2	13	7,8	6	3,6	17	10,2	
090	St. Jobst . . . . .	760	14,3	5	0,7	755	428	56,7	160	21,2	80	10,6	45	6,0	42	5,6	
091	Erlenstegen . . . . .	505	16,9	3	0,6	502	339	67,5	59	11,8	47	9,4	39	7,8	18	3,6	
092	Mögdorf . . . . .	388	11,1	2	0,5	386	218	56,5	89	23,1	33	8,5	28	7,3	18	4,7	
093	Schmausenbuckstr. . . .	565	15,2	2	0,4	563	367	65,2	67	11,9	45	8,0	62	11,0	22	3,9	
094	Laufamholz . . . . .	520	9,6	1	0,2	519	299	57,6	122	23,5	52	10,0	20	3,9	26	5,0	
095	Zerzabelshof . . . . .	786	10,8	16	2,0	770	427	55,5	202	26,2	64	8,3	38	4,9	39	5,1	
096	Fischbach . . . . .	221	6,9	1	0,5	220	93	42,3	66	30,0	26	11,8	17	7,7	18	8,2	
097	Brunn . . . . .	37	8,4	2	5,4	35	17	48,6	8	22,9	5	14,3	1	2,9	4	11,4	
Insgesamt		30287	8,6	296	1,0	29991	14556	48,5	9550	31,8	2864	9,5	1269	4,2	1752	5,8	
Krsfr. Stadt 663 Würzburg																	
001	Altstadt . . . . .	2279	14,4	31	1,4	2248	1252	55,7	526	23,4	182	8,1	112	5,0	176	7,8	
002	Zellerau . . . . .	923	9,3	14	1,5	909	520	57,2	212	23,3	75	8,3	45	5,0	57	6,3	
003	Dürrbach . . . . .	339	8,1	-	-	339	205	60,5	83	24,5	27	8,0	23	6,8	1	0,3	
004	Grombühl . . . . .	660	10,1	8	1,2	652	386	59,2	154	23,6	52	8,0	32	4,9	28	4,3	
005	Lindleinsmühle . . . . .	474	10,9	1	0,2	473	299	63,2	109	23,0	37	7,8	23	4,9	5	1,1	
006	Frauenland . . . . .	1768	13,8	20	1,1	1748	1024	58,6	411	23,5	141	8,1	87	5,0	85	4,9	
007	Sanderau . . . . .	1859	15,3	22	1,2	1837	1054	57,4	430	23,4	147	8,0	90	4,9	116	6,3	
008	Heidingsfeld . . . . .	718	9,2	13	1,8	705	409	58,0	165	23,4	57	8,1	33	4,7	41	5,8	
009	Heuchelhof-Rottenbauer .	300	6,1	-	-	300	194	64,7	68	22,7	22	7,3	16	5,3	-	-	
010	Steinbachtal . . . . .	558	15,2	3	0,5	555	344	62,0	132	23,8	45	8,1	24	4,3	10	1,8	
011	Versbach . . . . .	341	7,9	-	-	341	215	63,0	80	23,5	25	7,3	21	6,2	-	-	
012	Lengfeld . . . . .	426	9,0	-	-	426	266	62,4	98	23,0	37	8,7	23	5,4	2	0,5	
Insgesamt		10645	11,7	112	1,1	10533	6168	58,6	2468	23,4	847	8,0	529	5,0	521	4,9	
Krsfr. Stadt 761 Augsburg																	
001	Lechviertel . . . . .	252	10,0	-	-	252	159	63,1	58	23,0	21	8,3	14	5,6	-	-	

München, Regensburg, Erlangen, Nürnberg, Würzburg, Augsburg

in den sechs bayerischen Großstädten nach Stadtbezirken

Veränderung des Gesamtergebnisses gegenüber der EuW 1979								Veränderung des Gesamtergebnisses gegenüber der BW 1983								
Wahl- beteili- gung	un- gültige Stimmen	CSU	SPD	GRÜNE	F.D.P.	Sonstige		Wahl- beteili- gung	un- gültige Stimmen	CSU	SPD	GRÜNE	F.D.P.	Sonstige	Schl.- Nr.	
Prozentpunkte								Prozentpunkte								
44	45	46	47	48	49	50		51	52	53	54	55	56	57		
9,3-	0,6	2,2-	2,5-	4,8	4,2-	4,1		32,8-	0,7	1,6-	3,1-	3,6	2,8-	3,9	044	
8,1-	0,6	6,1-	1,5	4,2	2,4-	2,7		32,8-	0,6	8,2-	4,6	2,4	1,7-	2,9	045	
8,4-	1,5	4,6-	1,6-	4,1	1,1-	3,2		37,4-	1,2	7,1-	1,4	2,6	0,0	3,1	046	
5,6-	0,6-	0,8	3,2-	1,5	0,6-	1,6		45,4-	0,5	1,1-	1,0	0,0	1,0-	1,2	047	
10,3-	0,9	2,5-	4,7-	5,4	2,6-	4,2		39,1-	1,1	1,7-	3,2-	3,4	3,1-	4,4	048	
6,8-	0,6	0,8-	5,6-	4,2	1,7-	3,9		40,1-	0,5	1,1-	1,3-	2,3	3,3-	3,5	049	
10,6-	0,9	1,2-	3,0-	2,3	2,7-	4,5		38,1-	0,7	3,3-	1,4-	1,6	1,4-	4,4	050	
9,8-	0,8	2,5	7,7-	3,2	3,1-	5,1		38,7-	0,9	2,0-	3,1-	2,1	1,7-	4,7	051	
9,0-	0,5	0,1-	6,0-	4,6	2,6-	4,1		35,1-	0,6	0,2-	4,1-	3,0	2,5-	3,8	052	
8,8-	0,1-	0,6-	5,9-	3,3	1,9-	5,1		35,9-	0,5	1,0-	3,6-	1,9	2,0-	4,6	053	
9,1-	0,8	0,8	5,0-	3,9	4,0-	4,3		38,6-	0,4	1,7-	2,7-	3,0	3,0-	4,5	054	
10,3-	0,2	3,5-	3,8-	5,7	0,8-	2,4		37,7-	0,1	3,5-	0,2-	3,6	2,3-	2,4	055	
8,5-	0,6	4,4-	3,8-	6,3	1,7-	3,6		37,7-	1,0	4,2-	1,7-	4,1	2,1-	3,9	060	
7,8-	0,4	3,5-	3,5-	5,1	1,9-	3,9		36,9-	1,0	4,1-	1,0-	2,7	1,3-	3,7	061	
6,9-	0,4	2,7-	3,4-	5,4	4,2-	5,0		35,5-	0,4	4,1-	1,8-	3,4	2,5-	5,1	062	
10,4-	1,6	6,2-	2,2-	4,6	2,2-	5,9		39,6-	1,5	3,3-	2,5-	2,8	3,0-	5,9	063	
8,3-	0,7	2,6-	1,9-	4,5	3,6-	3,6		34,8-	0,4	5,0-	0,4	3,1	1,9-	3,4	064	
11,8-	1,0	1,5-	5,5-	4,6	0,8-	3,4		38,2-	1,5	4,8-	3,3-	4,7	0,1-	3,7	065	
8,6-	2,6	3,6-	12,3-	9,5	2,5	3,9		35,1-	2,8	6,0-	5,0-	5,8	1,2	4,0	070	
7,0-	2,0	2,8-	5,0-	4,3	0,8-	4,3		31,3-	1,9	3,6-	1,2-	2,3	1,1-	3,7	071	
9,1-	0,6	5,5-	3,2-	6,6	2,6-	4,7		33,8-	0,6	3,4-	0,5-	3,4	4,1-	4,5	072	
11,8-	1,1	3,5-	4,4-	5,8	0,4-	2,4		39,7-	1,1	2,2-	0,7-	2,4	1,7-	2,3	073	
8,5-	0,4	0,6	8,0-	5,8	3,4-	5,1		34,7-	0,2	0,0	2,8-	3,6	5,2-	4,4	074	
3,5-	0,3-	3,2	6,8-	1,0	0,4	2,2		36,7-	0,4-	3,3-	2,0	1,9	3,1-	2,5	075	
6,3-	0,9	8,8-	0,6	5,2	1,3-	4,3		39,0-	0,9	8,5-	2,3	4,0	1,7-	4,0	076	
11,2-	0,0	3,6-	2,8-	3,0	0,1-	3,6		39,3-	0,1	5,7-	3,7	1,3	2,9-	3,6	077	
8,7-	0,8	4,7-	3,6-	5,4	0,5-	3,5		38,7-	0,3	6,6-	1,5	3,2	1,5-	3,6	078	
9,8-	0,6	7,1-	0,9-	5,1	0,1	2,8		39,5-	0,8	2,0-	0,2	3,3	3,9-	2,5	079	
7,9-	1,2	0,6	4,1-	3,9	2,9-	2,5		33,4-	1,0	1,2	2,0-	0,2-	2,6-	3,6	080	
8,3-	1,2	2,4-	4,5-	4,5	1,4-	3,7		32,7-	1,3	0,9-	1,7-	1,5	2,8-	3,8	081	
5,9-	1,2	3,4	4,6-	1,1	4,8-	5,0		27,1-	0,4	0,2-	4,3-	2,7	3,1-	5,0	082	
4,7-	0,1	6,0-	6,7-	7,2	0,1-	5,6		33,7-	0,0	5,0-	2,9-	4,3	1,4-	5,1	083	
7,3-	0,5	4,6-	1,9-	3,4	1,3-	4,3		31,8-	0,6	3,1-	0,8-	2,0	2,2-	4,2	084	
6,0-	0,2	4,0-	4,5-	6,0	3,0-	5,4		37,8-	0,4	2,8-	3,1-	4,1	3,4-	5,1	085	
6,5-	0,8	4,6-	3,6-	6,0	1,3-	3,6		34,1-	1,2	6,5-	0,2	4,7	2,2-	3,9	086	
5,7-	0,7	1,2-	8,4-	5,2	0,8-	5,1		33,3-	0,4	2,2	5,9-	2,7	3,8-	4,8	090	
4,9-	0,9	2,8	8,6-	3,6	1,1-	3,4		27,5-	0,7	8,9	7,1-	1,9	6,9-	3,2	091	
7,2-	0,5	1,1-	4,9-	3,6	1,1-	3,5		33,4-	0,4	3,3	4,1-	1,3	3,6-	3,2	092	
7,8-	0,4	0,6	8,6-	3,3	0,7	4,0		32,8-	0,2	7,0	8,0-	1,7	4,5-	3,8	093	
9,4-	0,2	0,5	5,9-	5,5	4,0-	3,9		35,6-	0,1	1,4	3,5-	3,5	5,1-	3,8	094	
5,9-	0,6	0,2-	3,9-	4,3	3,2-	2,9		27,2-	1,0	0,8	2,2-	1,4	3,8-	3,9	095	
7,9-	0,3	3,3-	7,2-	5,5	0,2-	5,1		42,6-	0,4	5,3-	2,6-	4,2	1,5-	5,1	096	
7,8-	0,7	9,0-	5,0-	8,6	1,9-	7,3		35,9-	1,3	9,1-	0,6-	7,8	4,4-	6,3	097	
8,2-	0,6	2,2-	4,7-	4,9	2,2-	4,2		35,6-	0,6	2,1-	2,0-	2,5	2,4-	4,0		
8,1-	0,7	3,4-	2,9-	4,3	2,1-	4,2		32,7-	0,7	1,1	4,6-	1,4	2,1-	4,1	001	
8,7-	0,6	4,4-	2,5-	4,4	1,3-	3,7		36,1-	0,8	0,3-	4,4-	2,3	1,3-	3,7	002	
9,6-	0,3	4,5-	4,5-	6,2	1,1-	3,7		39,5-	0,7	1,7-	2,5-	2,9	2,5-	3,7	003	
9,3-	0,2	4,2-	3,0-	4,4	1,3-	4,1		36,3-	0,4	1,4-	2,9-	1,7	1,5-	4,1	004	
8,4-	0,3	3,8-	3,2-	3,5	1,0-	4,5		39,3-	0,2	1,1-	2,8-	1,7	2,4-	4,5	005	
9,3-	0,3	4,4-	2,6-	3,9	1,3-	4,4		31,6-	0,3	2,0	4,8-	1,1	2,7-	4,4	006	
8,2-	0,5	4,7-	2,5-	4,6	1,8-	4,4		33,3-	0,6	0,4	5,0-	2,4	1,9-	4,1	007	
9,2-	0,4	1,4-	5,0-	4,3	1,7-	3,8		39,3-	0,7	0,8	4,5-	2,0	2,1-	3,8	008	
9,2-	0,5	3,0-	3,4-	5,0	2,6-	4,0		39,6-	0,6	4,0-	0,4-	2,4	2,0-	3,9	009	
7,2-	0,6	4,9-	3,0-	2,9	1,4	3,6		35,7-	0,8	3,6	4,2-	0,6-	2,5-	3,7	010	
8,4-	0,1	5,5-	0,8-	4,6	1,0-	2,6		39,3-	0,0	2,3-	0,8-	2,0	1,3-	2,4	011	
7,9-	0,6	5,4-	2,4-	4,8	0,3-	3,2		39,6-	0,2	0,5	2,6-	2,0	3,4-	3,3	012	
8,8-	0,5	4,1-	2,8-	4,3	1,4-	4,0		35,6-	0,5	0,3	4,0-	1,8	2,1-	4,0		
6,8-	0,4	6,6-	0,9-	5,6	1,1-	3,2		37,0-	0,7	2,3-	0,8-	0,5	0,5-	3,3	001	

Tabelle 3. Ergebnisse der Europawahl 1984

		Von den gültigen Stimmen											
		Wahlberechtigte			Von den abgegebenen Stimmen			CSU		SPD		GRÜNE	
Schl.-Nr.	Stadtbezirk	Anzahl	Anzahl	%	Anzahl	%	Anzahl	Anzahl	%	Anzahl	%	Anzahl	%
		1	2	3	4	5	6	7	8	9	10	11	12
noch Krsfr. Stadt 761 Augsburg													
002	Innenstadt . . . . .	1689	775	45,9	6	0,8	769	428	55,7	207	26,9	74	9,6
003	Bahnhofs-, Bismarckvtl. . .	4224	2148	50,9	35	1,6	2113	1078	51,0	535	25,3	241	11,4
004	Georgs- und Kreuzviertel . .	2418	1102	45,6	13	1,2	1089	629	57,8	291	26,7	85	7,8
005	Stadtjägerviertel . . . . .	2607	1311	50,3	9	0,7	1302	649	49,8	379	29,1	132	10,1
006	Rechts der Wertach . . . . .	3121	1267	40,6	16	1,3	1251	586	46,8	473	37,8	107	8,6
007	Bleich und Pfärrle . . . . .	3324	1613	48,5	25	1,5	1588	858	54,0	508	32,0	120	7,6
008	Jakobervorstadt-Nord . . .	4040	1714	42,4	31	1,8	1683	802	47,7	531	31,6	144	8,6
009	Jakobervorstadt-Süd . . .	2289	1017	44,4	12	1,2	1005	545	54,2	307	30,5	78	7,8
010	Am Schöfflerbach . . . . .	3694	1727	46,8	16	0,9	1711	794	46,4	670	39,2	104	6,1
011	Spickel . . . . .	2433	1259	51,7	8	0,6	1251	720	57,6	274	21,9	131	10,5
012	Siebenbrunn . . . . .	110	36	32,7	1	2,8	35	13	37,1	15	42,9	5	14,3
013	Hochfeld . . . . .	6056	2632	43,5	23	0,9	2609	1040	39,9	1224	46,9	167	6,4
014	Antonsviertel . . . . .	3902	1999	51,2	36	1,8	1963	927	47,2	656	33,4	120	6,1
015	Rosenau- und Thelottvtl. . .	2406	1008	41,9	13	1,3	995	547	55,0	238	23,9	104	10,5
016	Pfersee-Süd . . . . .	6070	2847	46,9	30	1,1	2817	1440	51,1	923	32,8	195	6,9
017	Pfersee-Nord . . . . .	5033	2118	42,1	24	1,1	2094	1040	49,7	764	36,5	143	6,8
018	Kriegshaber . . . . .	7473	3261	43,6	32	1,0	3229	1700	52,6	1045	32,4	213	6,6
019	Links der Wertach-Süd . . .	2293	936	40,8	7	0,7	929	442	47,6	389	41,9	41	4,4
020	Links der Wertach-Nord . . .	1924	701	36,4	10	1,4	691	379	54,8	237	34,3	39	5,6
021	Oberhausen-Süd . . . . .	4628	1857	40,1	24	1,3	1833	956	52,2	656	35,8	97	5,3
022	Oberhausen-Nord . . . . .	5063	1900	37,5	35	1,8	1865	780	41,8	914	49,0	78	4,2
023	Bärenkeller . . . . .	6305	2682	42,5	41	1,5	2641	1020	38,6	1294	49,0	151	5,7
024	Hochzell-Nord . . . . .	7757	3473	44,8	52	1,5	3421	1686	49,3	1042	30,5	286	8,4
025	Lechhausen-Süd . . . . .	5408	2129	39,4	33	1,6	2096	1010	48,2	781	37,3	133	6,3
026	Lechhausen-Ost . . . . .	8861	3501	39,5	41	1,2	3460	1794	51,8	1138	32,9	241	7,0
027	Lechhausen-West . . . . .	8410	3525	41,9	51	1,4	3474	1633	47,0	1419	40,8	196	5,6
028	Firnhaberau . . . . .	4302	1873	43,5	19	1,0	1854	882	47,6	734	39,6	117	6,3
029	Hammerschmiede . . . . .	4226	1893	44,8	11	0,6	1882	868	46,1	781	41,5	136	7,2
030	Wolfram- und Herrenb. . . .	8053	3653	45,4	62	1,7	3591	1610	44,8	1320	36,8	246	6,9
031	Hochzell-Süd . . . . .	7884	3660	46,4	51	1,4	3609	1748	48,4	1268	35,1	229	6,3
032	Universitätsviertel . . . .	3479	1591	45,7	44	2,8	1547	766	49,5	587	37,9	69	4,5
033	Haunstetten-Nord . . . . .	5053	2205	43,6	28	1,3	2177	1126	51,7	714	32,8	153	7,0
034	Haunstetten-West . . . . .	5640	2390	42,4	30	1,3	2360	1145	48,5	911	38,6	141	6,0
035	Haunstetten-Ost . . . . .	3909	1883	48,2	17	0,9	1866	976	52,3	635	34,0	115	6,2
036	Haunstetten-Süd . . . . .	3862	1650	42,7	22	1,3	1628	852	52,3	471	28,9	143	8,8
037	Göggingen-Nordwest . . . .	2896	1345	46,4	9	0,7	1336	664	49,7	490	36,7	96	7,2
038	Göggingen-Nordost . . . . .	5327	2483	46,6	35	1,4	2448	1271	51,9	794	32,4	167	6,8
040	Göggingen-Süd . . . . .	4719	2226	47,2	28	1,3	2198	1286	58,5	577	26,3	141	6,4
041	Inningen . . . . .	2566	1108	43,2	9	0,8	1099	640	58,2	311	28,3	69	6,3
042	Bergheim . . . . .	1500	685	45,7	3	0,4	682	411	60,3	185	27,1	39	5,7
Insgesamt		177483	78340	44,1	1007	1,3	77333	38297	49,5	27077	35,0	5394	7,0



in den sechs bayerischen Großstädten nach Stadtbezirken

entfielen auf				Von den gültigen Stimmen der sonstigen Wahlvorschläge entfielen auf																			
F.D.P.		Sonstige		FRIEDEN		NPD		BP		ÖDP		FRAUEN		Zentrum		Mündige!		EFP		EAP		Schl.-	
																Bürger!						Nr.	
Anzahl!	%	Anzahl!	%	Anzahl!	%	Anzahl!	%	Anzahl!	%	Anzahl!	%	Anzahl!	Anzahl!	Anzahl!	Anzahl!	Anzahl!	Anzahl!	Anzahl!	Anzahl!	Anzahl!			
13	14	15	16	17	18	19	20	21	22	23	24	25	26	27	28								
27	3,5	33	4,3	2	0,3	7	0,9	7	0,9	-	6	3	6	1	1	002							
134	6,3	125	5,9	35	1,7	20	0,9	20	0,9	10	13	20	5	1	1	003							
48	4,4	36	3,3	5	0,5	3	0,3	11	1,0	2	3	9	1	1	1	004							
64	4,9	78	6,0	24	1,8	18	1,4	6	0,5	7	8	4	5	4	2	005							
27	2,2	58	4,6	18	1,4	19	1,5	5	0,4	1	5	5	2	2	1	006							
51	3,2	51	3,2	13	0,8	10	0,6	5	0,3	2	8	4	4	3	2	007							
57	3,4	149	8,9	36	2,1	44	2,6	18	1,1	12	11	16	8	3	1	008							
24	2,4	51	5,1	12	1,2	17	1,7	5	0,5	6	2	4	4	-	1	009							
62	3,6	81	4,7	8	0,5	32	1,9	12	0,7	9	7	8	3	1	1	010							
83	6,6	43	3,4	12	1,0	7	0,6	8	0,6	3	7	-	4	2	-	011							
-	-	2	5,7	-	-	-	-	1	2,9	1	-	-	-	-	-	012							
62	2,4	116	4,4	12	0,5	47	1,8	27	1,0	2	4	8	7	2	7	013							
82	4,2	178	9,1	32	1,6	39	2,0	24	1,2	16	18	25	16	8	-	014							
51	5,1	55	5,5	6	0,6	19	1,9	5	0,5	4	5	5	6	4	1	015							
104	3,7	155	5,5	36	1,3	35	1,2	24	0,9	10	17	9	13	8	3	016							
55	2,6	92	4,4	11	0,5	31	1,5	14	0,7	3	8	12	6	7	-	017							
97	3,0	174	5,4	35	1,1	46	1,4	18	0,6	13	17	28	5	11	1	018							
18	1,9	39	4,2	9	1,0	14	1,5	3	0,3	4	6	-	1	-	2	019							
11	1,6	25	3,6	3	0,4	10	1,4	8	1,2	-	1	3	-	-	-	020							
31	1,7	93	5,1	16	0,9	26	1,4	12	0,7	9	13	8	5	3	1	021							
40	2,1	53	2,8	8	0,4	21	1,1	10	0,5	5	5	2	1	-	1	022							
55	2,1	121	4,6	18	0,7	38	1,4	25	0,9	11	8	10	5	2	4	023							
153	4,5	254	7,4	49	1,4	53	1,5	38	1,1	35	32	18	20	6	3	024							
65	3,1	107	5,1	12	0,6	31	1,5	16	0,8	5	11	19	5	7	1	025							
112	3,2	175	5,1	30	0,9	53	1,5	23	0,7	9	14	24	15	4	3	026							
88	2,5	138	4,0	24	0,7	47	1,4	15	0,4	8	9	15	12	5	3	027							
47	2,5	74	4,0	19	1,0	18	1,0	12	0,6	8	4	6	5	2	-	028							
41	2,2	56	3,0	8	0,4	10	0,5	4	0,2	5	8	10	7	1	3	029							
126	3,5	289	8,0	45	1,3	73	2,0	42	1,2	30	26	25	24	16	8	030							
169	4,7	195	5,4	47	1,3	53	1,5	26	0,7	15	12	18	14	3	7	031							
40	2,6	85	5,5	22	1,4	21	1,4	9	0,6	4	12	4	4	5	4	032							
75	3,4	109	5,0	19	0,9	31	1,4	15	0,7	17	9	2	10	4	2	033							
78	3,3	85	3,6	16	0,7	28	1,2	6	0,3	4	8	11	10	1	1	034							
72	3,9	68	3,6	16	0,9	20	1,1	11	0,6	4	5	8	-	2	2	035							
93	5,7	69	4,2	12	0,7	19	1,2	8	0,5	2	11	8	5	3	1	036							
44	3,3	42	3,1	8	0,6	12	0,9	12	0,9	3	2	3	1	1	-	037							
125	5,1	91	3,7	28	1,1	24	1,0	9	0,4	3	12	4	6	5	-	038							
116	5,3	78	3,5	13	0,6	17	0,8	10	0,5	8	12	7	10	-	1	040							
28	2,5	51	4,6	10	0,9	9	0,8	6	0,5	11	9	3	3	-	-	041							
31	4,5	16	2,3	2	0,3	6	0,9	1	0,1	-	1	-	1	3	2	042							
2728	3,5	3837	5,0	738	1,0	1045	1,4	542	0,7	303	374	369	261	132	73								



in den sechs bayerischen Großstädten nach Stadtbezirken

Veränderung des Gesamtergebnisses gegenüber der EuW 1979								Veränderung des Gesamtergebnisses gegenüber der BW 1983								
Wahl- beteili- gung	un- gültige Stimmen	CSU	SPD	GRÜNE	F.D.P.	Sonstige		Wahl- beteili- gung	un- gültige Stimmen	CSU	SPD	GRÜNE	F.D.P.	Sonstige		Schl.- Nr.
Prozentpunkte								Prozentpunkte								
44	45	46	47	48	49	50		51	52	53	54	55	56	57		
12,3-	0,2	3,3-	0,6-	4,1	4,0-	3,8		36,1-	0,3	0,8-	0,3	1,7	5,0-	3,9		002
11,0-	0,8	8,9-	2,1-	5,9	0,6-	5,6		34,6-	1,0	0,9-	5,2-	3,3	2,3-	5,0		003
12,3-	0,5	4,0-	2,8-	3,8	0,1	2,8		43,1-	0,3	0,4	3,5-	1,5	1,0-	2,7		004
11,7-	0,1	12,3-	1,2	6,1	0,7-	5,6		34,8-	0,0	2,8-	2,1-	2,0	2,4-	5,2		005
14,0-	0,6	0,6	7,9-	4,4	1,2-	4,1		42,0-	0,8	0,8	3,9-	2,3	2,6-	3,4		006
10,2-	0,6	2,3-	3,6-	3,9	0,5-	2,5		35,4-	0,8	1,9	4,1-	1,1	0,9-	1,9		007
14,7-	1,1	7,7-	2,7-	4,1	1,7-	8,3		41,0-	1,1	4,7-	1,5-	1,3	2,1-	7,1		008
10,6-	0,2-	4,6-	3,2-	4,5	1,6-	4,9		38,9-	0,3	3,2	3,6-	0,9-	3,1-	4,3		009
9,7-	0,4-	6,1-	0,4	2,6	1,2-	4,3		38,3-	0,2	3,2-	0,3	1,2	2,1-	3,8		010
13,7-	0,3	3,3-	2,8-	4,6	1,0-	2,5		37,6-	0,3	1,2	3,0-	3,4	4,3-	2,6		011
6,4-	2,8	22,5-	21,7	6,6	7,7-	1,9		41,8-	2,8	6,8-	7,5	4,5	6,1-	0,8		012
10,0-	0,1	7,9-	2,8	2,7	1,6-	3,9		39,7-	0,4	6,9-	3,5	1,6	1,5-	3,2		013
10,5-	0,5	8,4-	1,2-	2,3	0,6-	7,9		37,4-	0,8	4,6-	0,3-	0,6-	2,0-	7,5		014
14,3-	0,7	5,2-	5,9-	6,8	0,7-	5,1		43,2-	1,1	0,8	7,9-	3,7	1,1-	4,5		015
10,6-	0,3	4,9-	1,2-	3,1	2,1-	5,0		38,9-	0,7	4,5-	0,2	1,6	2,2-	4,8		016
12,8-	0,5	3,9-	1,7-	3,7	2,0-	3,9		41,9-	0,4	2,6-	0,5-	1,8	2,0-	3,3		017
11,7-	0,2	4,0-	2,5-	3,0	1,4-	4,9		42,6-	0,2	4,2-	0,9-	2,4	1,8-	4,5		018
10,6-	0,2-	4,0-	2,3-	3,6	0,8-	3,6		39,0-	0,2-	3,6-	1,4	0,2	0,7-	2,6		019
12,8-	0,2	5,1-	1,4-	3,7	0,2-	2,9		41,7-	0,9	4,3-	1,2	0,8	0,6-	2,7		020
8,0-	0,0	3,9-	1,0-	2,5	2,1-	4,5		41,2-	0,5	3,5-	0,3	1,2	1,8-	3,9		021
14,1-	0,8	3,4-	0,0	1,8	0,7-	2,2		41,1-	0,4	7,5-	5,4	1,1	0,7-	1,6		022
11,3-	0,5	4,4-	1,1-	2,6	0,9-	3,9		43,1-	0,5	7,0-	3,7	1,4	1,6-	3,5		023
11,5-	0,7	8,0-	0,8-	3,4	1,1-	6,7		41,1-	0,9	4,0-	1,7-	2,5	2,5-	5,9		024
10,6-	1,0	1,6-	4,0-	2,6	1,4-	4,4		44,2-	0,9	3,9-	0,8	0,7	1,4-	3,9		025
12,5-	0,6	1,6-	4,5-	3,1	1,4-	4,5		44,3-	0,7	4,6-	1,1-	2,6	1,1-	4,2		026
10,6-	0,5	3,1-	1,8-	2,4	1,1-	3,5		40,8-	0,6	5,2-	1,6	1,8	1,4-	3,1		027
13,5-	0,2	1,4-	2,4-	2,0	1,3-	3,1		44,7-	0,4	5,3-	1,9	2,1	2,0-	3,2		028
6,5-	0,2	3,6-	1,7-	4,2	1,7-	2,8		41,7-	0,0	7,4-	3,4	2,9	1,4-	2,4		029
12,4-	0,6	6,9-	2,0-	3,2	1,4-	7,0		40,2-	0,7	4,4-	1,1-	2,2	2,6-	6,0		030
9,1-	0,5	5,6-	1,1-	2,4	0,8-	5,0		39,0-	0,8	4,4-	0,5	1,3	1,9-	4,4		031
9,3-	2,1	4,2-	1,4-	2,0	1,2-	4,7		39,5-	1,4	2,9-	0,0	0,4	2,2-	4,8		032
11,9-	0,9	2,7-	2,2-	2,8	2,4-	4,5		44,4-	0,9	3,1-	0,2	1,6	3,3-	4,4		033
11,2-	0,2	5,0-	0,8-	3,0	0,2-	3,0		40,9-	0,0	4,8-	1,4	1,9	0,9-	2,5		034
10,8-	0,2	6,8-	2,5	2,0	1,0-	3,4		43,7-	0,1-	4,4-	2,4	1,2	2,0-	2,8		035
11,5-	0,4	4,0-	4,7-	5,2	0,5-	3,9		44,5-	0,7	3,9-	1,4-	3,6	1,7-	3,4		036
11,1-	0,1-	4,4-	0,7-	3,8	1,1-	2,4		39,4-	0,5-	1,0-	2,0-	2,3	1,5-	2,3		037
8,9-	1,2	2,3-	2,7-	2,4	0,5-	2,9		40,9-	0,6	1,7-	0,4-	1,7	2,7-	3,0		038
7,7-	0,8	3,9-	2,1-	3,1	0,0	3,1		41,9-	0,7	0,1-	1,9-	1,1	2,2-	3,1		040
14,0-	0,4	7,8-	0,4	3,7	0,5-	4,1		45,1-	0,3	4,2-	1,0	1,6	2,2-	3,8		041
18,2-	0,3-	5,4-	1,1-	3,4	1,0	2,1		43,8-	0,1-	3,3-	1,5	1,4	1,6-	1,9		042
11,2-	0,5	4,8-	1,8-	3,3	1,1-	4,4		41,0-	0,6	3,6-	0,3-	1,8	1,9-	4,0		



entfielen auf				Von den gültigen Stimmen der sonstigen Wahlvorschläge entfielen auf																			
F.D.P.		Sonstige		FRIEDEN		NPD		BP		ÖDP		FRAUEN		Zentrum		Mündige Bürger		EFP		EAP		Nr.	
Anzahl	%	Anzahl	%	Anzahl	%	Anzahl	%	Anzahl	%	Anzahl	%	Anzahl	Anzahl	Anzahl	Anzahl	Anzahl	Anzahl	Anzahl	Anzahl	Anzahl	Anzahl	Anzahl	Anzahl
13	14	15	16	17	18	19	20	21	22	23	24	25	26	27	28								

o b e r b a y e r n

1162	3,9	1594	5,3	543	1,8	307	1,0	234	0,8	133	113	103	75	46	40	101
1703	5,5	1638	5,3	616	2,0	233	0,8	190	0,6	200	103	111	81	54	50	102
1229	4,8	1380	5,4	464	1,8	237	0,9	208	0,8	137	89	94	75	45	31	103
1946	6,4	1422	4,7	438	1,4	218	0,7	204	0,7	200	92	92	94	41	43	104
1462	5,3	1446	5,2	446	1,6	239	0,9	240	0,9	174	91	102	78	48	28	105
1510	4,3	1786	5,1	520	1,5	324	0,9	282	0,8	193	147	90	114	53	63	106
2450	6,1	2020	5,0	625	1,6	299	0,7	274	0,7	318	137	126	112	66	63	107
1660	5,1	1721	5,2	644	2,0	292	0,9	208	0,6	192	115	87	86	54	43	108
1256	3,7	1705	5,1	489	1,4	388	1,1	252	0,7	157	122	89	109	43	56	109
1749	5,0	1743	4,9	477	1,4	324	0,9	276	0,8	222	146	103	74	60	61	110
2376	6,2	1944	5,1	574	1,5	314	0,8	255	0,7	272	147	144	127	62	49	111
986	2,9	1421	4,1	276	0,8	244	0,7	276	0,8	132	123	168	125	47	30	112
1333	3,8	1765	5,0	310	0,9	384	1,1	324	0,9	201	125	185	137	57	42	113
1156	3,6	1372	4,2	267	0,8	261	0,8	273	0,8	120	134	108	120	45	44	114
1809	5,6	1810	5,6	476	1,5	186	0,6	350	1,1	319	155	101	126	46	51	115
803	2,2	1071	3,0	230	0,6	175	0,5	177	0,5	142	101	99	71	42	34	116
970	3,7	1253	4,7	288	1,1	152	0,6	286	1,1	180	120	79	90	21	37	117
1396	4,0	2270	6,5	428	1,2	358	1,0	468	1,3	453	163	192	110	54	44	118
2370	6,2	2151	5,6	703	1,8	257	0,7	278	0,7	322	199	96	153	82	61	119
2107	5,0	2015	4,7	378	0,9	306	0,7	407	1,0	288	177	181	140	89	49	120
1007	3,6	1085	3,9	232	0,8	254	0,9	151	0,5	135	85	80	70	41	37	121
2006	4,7	2244	5,2	535	1,3	304	0,7	379	0,9	265	209	237	159	95	61	122
2507	5,4	2366	5,1	484	1,0	381	0,8	536	1,2	367	171	168	142	70	47	123
1021	3,3	1472	4,8	229	0,7	259	0,8	374	1,2	129	139	141	104	49	48	124
2561	6,3	2224	5,5	595	1,5	381	0,9	273	0,7	435	182	91	134	73	60	125
3733	8,4	2739	6,1	722	1,6	337	0,8	438	1,0	623	195	125	159	88	52	126
718	2,9	880	3,6	195	0,8	139	0,6	192	0,8	65	92	79	52	36	30	127
965	3,4	1080	3,8	215	0,8	135	0,5	210	0,7	79	113	93	90	112	33	128
1844	4,4	2629	6,3	425	1,0	326	0,8	769	1,9	473	189	195	143	62	47	129
1310	3,7	1942	5,6	353	1,0	274	0,8	459	1,3	329	173	146	117	46	45	130
3809	9,5	2392	5,9	551	1,4	355	0,9	319	0,8	638	174	99	124	70	62	131
1910	4,1	2815	6,0	485	1,0	460	1,0	870	1,9	288	188	249	157	65	53	132
1186	3,4	1550	4,5	342	1,0	295	0,8	279	0,8	200	103	136	97	49	49	133
56010	4,8	58945	5,1	14555	1,3	9398	0,8	10711	0,9	8381	4612	4189	3645	1911	1543	

## N i e d e r b a y e r n

763	2,6	1183	4,1	199	0,7	228	0,8	216	0,7	225	110	83	70	25	27	201
974	2,7	1412	3,9	274	0,8	302	0,8	316	0,9	103	135	114	95	31	42	202
362	2,1	651	3,8	82	0,5	118	0,7	193	1,1	62	73	49	46	16	12	203
817	2,7	1211	4,0	234	0,8	330	1,1	204	0,7	118	103	104	72	20	26	204
1755	4,0	2323	5,3	477	1,1	526	1,2	375	0,9	206	225	221	178	59	56	205
904	3,0	1145	3,7	179	0,6	245	0,8	203	0,7	161	104	103	88	30	32	206
829	3,0	1036	3,8	139	0,5	228	0,8	181	0,7	157	90	102	80	28	31	207
459	2,6	663	3,7	114	0,6	139	0,8	170	0,9	67	49	44	44	12	24	208
1049	3,9	1443	5,4	204	0,8	275	1,0	454	1,7	119	104	118	78	45	46	209
1135	3,2	1414	3,9	234	0,7	268	0,7	313	0,9	129	128	180	86	51	25	210
9047	3,1	12481	4,2	2136	0,7	2659	0,9	2625	0,9	1347	1121	1118	837	317	321	

O b e r p f a l z

842	3,3	823	3,2	154	0,6	189	0,7	141	0,5	85	77	81	61	12	23	301
598	2,2	954	3,5	186	0,7	202	0,7	131	0,5	121	84	120	52	25	33	302
775	2,4	1329	4,1	270	0,8	208	0,6	273	0,8	157	117	136	93	37	38	303
520	2,1	1051	4,2	99	0,4	117	0,5	174	0,7	401	77	85	48	27	23	304
1043	2,4	1629	3,8	294	0,7	372	0,9	267	0,6	156	147	157	153	47	36	305
1421	3,5	1865	4,5	375	0,9	305	0,7	246	0,6	356	155	204	109	76	39	306
1194	2,7	1938	4,4	311	0,7	256	0,6	340	0,8	461	184	157	129	56	44	307
551	1,7	1263	3,9	180	0,6	174	0,5	187	0,6	386	101	106	68	31	30	308
779	2,4	919	2,8	135	0,4	207	0,6	153	0,5	111	66	105	88	26	28	309
1158	2,6	1296	2,9	211	0,5	258	0,6	174	0,4	192	133	157	82	46	43	310
8881	2,5	13067	3,7	2215	0,6	2268	0,7	2086	0,6	2426	1141	1308	883	383	337	

















O b e r b a y e r n

N i e d e r b a y e r n

O b e r p f a l z

O b e r f r a n k e n

M i t t e l f r a n k e nUnterfrankenSchwaben

145833	4,0	166332	4,5	38510	1,0	34681	0,9	23539	0,6	21327	14648	13081	11312	5133	4101
--------	-----	--------	-----	-------	-----	-------	-----	-------	-----	-------	-------	-------	-------	------	------



nach Bundeswahlkreisen (Einteilung Bundestagswahl 1983)

Veränderung des Gesamtergebnisses gegenüber der EuW 1979							Veränderung des Gesamtergebnisses gegenüber der BW 1983							Nr.
Wahl- beteili- gung	un- gültige Stimmen	CSU	SPD	GRÜNE	F.D.P.	Sonstige	Wahl- beteili- gung	un- gültige Stimmen	CSU	SPD	GRÜNE	F.D.P.	Sonstige	
Prozentpunkte							Prozentpunkte							
44	45	46	47	48	49	50	51	52	53	54	55	56	57	
Oberbayern														
15,9-	0,8	6,0-	1,1-	3,2	0,3-	4,1	42,0-	0,8	1,8-	1,9-	1,8	2,4-	4,1	199
14,8-	0,5	7,1-	0,9-	3,4	0,0	4,5	45,0-	0,4	3,2-	1,4-	2,4	2,3-	4,4	200
13,5-	0,7	5,6-	2,7-	5,5	1,5-	4,5	44,7-	0,4	2,3-	2,7-	3,2	2,6-	4,5	201
12,3-	0,3	3,5-	1,5-	2,7	0,2-	2,7	42,4-	0,4	0,2-	1,9-	1,4	1,9-	2,7	202
10,2-	0,3	7,0-	3,1-	8,8	3,2-	4,4	39,0-	0,3	0,1	4,9-	3,1	3,0-	4,7	203
10,8-	0,4	5,2-	2,2-	6,4	3,2-	4,2	41,4-	0,3	0,7-	3,6-	3,2	3,1-	4,3	204
11,0-	0,4	4,5-	2,8-	6,2	2,9-	4,0	41,8-	0,3	0,2-	3,4-	3,0	3,4-	4,0	205
10,6-	0,5	5,1-	1,9-	6,0	3,3-	4,2	40,0-	0,5	0,3-	3,3-	3,0	3,7-	4,2	206
11,4-	0,4	5,2-	2,3-	6,2	2,9-	4,2	40,0-	0,3	0,3	4,0-	3,2	3,7-	4,2	207
11,8-	0,6	6,1-	2,2-	5,8	2,6-	5,1	41,0-	0,6	1,2-	3,3-	3,4	4,0-	5,0	208
15,3-	0,9	7,2-	1,4-	3,5	0,1-	5,1	42,9-	0,9	3,2-	1,7-	2,0	2,2-	5,2	209
13,8-	0,6	6,0-	2,7-	4,6	0,5-	4,7	41,1-	0,7	0,8-	3,1-	2,8	3,4-	4,7	210
15,9-	0,6	6,6-	1,7-	3,8	0,2-	4,9	41,9-	0,6	1,5-	2,2-	1,7	2,7-	4,8	211
14,0-	0,7	5,7-	2,3-	4,3	0,1-	3,9	44,0-	0,6	2,2-	1,6-	2,4	2,7-	4,0	212
Niederbayern														
14,2-	0,6	8,3-	2,4	1,9	0,6	3,4	48,4-	0,6	4,5-	1,0	1,6	1,3-	3,4	213
16,0-	0,6	6,9-	0,3	2,4	0,4	4,0	42,7-	0,6	1,7-	1,1-	1,5	2,5-	3,9	214
16,4-	0,6	8,6-	2,4	2,3	0,7	3,2	48,1-	0,7	3,8-	0,2	1,6	1,2-	3,2	215
20,1-	0,7	9,4-	2,1	2,4	1,0	4,0	47,9-	0,7	3,8-	0,0	1,3	1,4-	4,1	216
15,7-	0,6	6,4-	0,8	2,3	0,7	2,8	47,4-	0,6	2,2-	1,1-	1,7	1,4-	3,1	217
Oberpfalz														
12,7-	0,5	4,9-	1,2-	3,5	0,5-	2,9	37,9-	0,5	0,3-	1,8-	1,7	2,6-	2,9	218
16,1-	0,3	10,3-	1,5	4,4	0,6	3,7	41,1-	0,4	2,5-	1,1-	1,9	2,1-	3,6	219
15,5-	0,6	7,5-	3,1	3,4	0,3	0,6	43,7-	0,3	3,6-	0,8	1,3	1,8-	3,1	220
13,3-	0,6	6,4-	1,1	3,2	0,3-	2,3	37,1-	0,5	1,2-	1,2-	1,8	1,7-	2,3	221
Oberfranken														
12,3-	0,6	4,3-	2,1-	3,4	0,2-	3,1	38,5-	0,6	0,9-	1,9-	1,6	2,3-	3,4	222
14,1-	0,7	4,1-	2,4-	3,7	0,4-	3,0	42,0-	0,8	3,9-	0,4-	2,7	1,6-	3,1	223
12,4-	0,5	2,1-	1,9-	2,5	0,8-	2,3	37,0-	0,5	2,0-	0,1	1,4	1,9-	2,4	224
13,2-	0,9	2,4-	2,6-	3,0	0,9-	2,7	40,8-	1,0	4,0-	0,7	2,0	1,6-	2,8	225
12,5-	0,6	3,3-	1,8-	2,8	0,4-	2,6	39,1-	0,7	2,5-	0,4-	1,7	1,6-	2,7	226
Mittelfranken														
10,6-	0,7	6,5-	1,3-	4,0	0,7-	4,6	40,3-	0,7	3,3-	1,8-	2,8	1,8-	4,2	227
11,1-	0,6	4,2-	4,1-	5,8	1,7-	4,1	40,1-	0,6	2,4-	2,5-	3,3	2,5-	3,9	228
10,3-	0,7	4,4-	2,9-	4,4	1,2-	4,1	39,3-	0,6	4,0-	0,1-	2,5	2,1-	3,7	229
7,9-	0,5	2,4-	5,4-	5,5	1,9-	4,3	34,4-	0,5	1,4-	2,6-	2,5	2,7-	4,1	230
8,6-	0,7	2,1-	4,0-	4,5	2,4-	4,1	36,9-	0,7	3,0-	1,4-	2,6	1,9-	3,9	231
11,6-	0,9	4,6-	2,0-	4,1	0,9-	3,4	41,3-	0,8	2,6-	0,9-	2,2	2,0-	3,3	232
Unterfranken														
11,5-	0,6	2,7-	3,4-	3,8	0,7-	2,9	41,4-	0,8	0,1-	2,4-	1,8	2,3-	2,9	233
11,7-	0,6	4,4-	1,3-	2,8	0,1	2,8	37,8-	0,6	1,4-	0,8-	1,3	1,9-	2,8	234
10,4-	0,8	4,2-	2,1-	3,2	0,2-	3,5	39,1-	0,8	1,4-	1,7-	1,4	1,7-	3,4	235
7,9-	0,5	3,1-	2,5-	2,3	0,6-	3,9	36,5-	0,5	1,1-	1,4-	1,1	2,2-	3,6	236
9,0-	0,5	4,0-	2,5-	3,8	1,0-	3,7	36,6-	0,6	1,2-	2,1-	1,6	2,0-	3,6	237
Schwaben														
11,2-	0,5	4,8-	1,8-	3,3	1,1-	4,4	41,0-	0,6	3,6-	0,3-	1,8	1,9-	4,0	238
12,7-	0,6	6,6-	0,4-	3,4	0,2-	3,7	44,7-	0,6	3,9-	0,1	2,2	2,0-	3,5	239
13,6-	0,6	5,8-	0,3	2,5	0,1-	3,1	44,1-	0,4	2,5-	0,7	1,0	2,5-	3,1	240
12,9-	0,4	5,1-	2,3-	3,8	0,5-	4,1	46,6-	0,4	4,0-	0,1-	2,3	2,2-	3,9	241
13,1-	0,6	4,5-	3,1-	3,1	0,4-	5,0	42,3-	0,7	2,0-	2,8-	2,1	2,2-	4,9	242
13,9-	0,9	7,1-	1,1-	2,8	0,2	5,2	43,7-	0,9	3,6-	1,0-	1,8	2,2-	5,0	243
12,7-	0,6	5,3-	1,6-	3,9	0,7-	3,7	41,4-	0,6	2,3-	1,3-	2,1	2,2-	3,8	

Tabelle 6. Ergebnisse der Europawahl 1984

Lfd. Nr.	Gemeindegroßenklasse (Gemeinden mit ... Einwohnern)	Wahlberechtigte			Von den abgegebenen Stimmen			Von den gültigen Stimmen					
		Wähler			Stimmen			CSU		SPD		GRÜNE	
					ungültig								
		Anzahl	Anzahl	%	Anzahl	%	Anzahl	Anzahl	%	Anzahl	%	Anzahl	%
		1	2	3	4	5	6	7	8	9	10	11	12
1	unter 500	771	427	55,4	8	1,9	419	270	64,4	96	22,9	15	3,6
2	500 bis 1 000	151741	68318	45,0	1061	1,6	67257	48262	71,8	11032	16,4	3289	4,9
3	1 000 " "	737332	322622	43,8	4584	1,4	318038	216076	67,9	62831	19,8	16316	5,1
4	2 000 " "	631537	283840	44,9	4181	1,5	279659	182108	65,1	62002	22,2	15605	5,6
5	3 000 " "	1049163	485137	46,2	7179	1,5	477958	298452	62,4	117617	24,6	26257	5,5
6	5 000 " "	1388528	658358	47,4	9701	1,5	648657	391106	60,3	165155	25,5	39128	6,0
7	10 000 " "	1239684	577572	46,6	7914	1,4	569658	317730	55,8	160161	28,1	39687	7,0
8	20 000 " "	754879	356749	47,3	5036	1,4	351713	191512	54,5	103873	29,5	24202	6,9
9	50 000 " "	538083	248691	46,2	3760	1,5	244931	129000	52,7	79228	32,3	15844	6,5
10	100 000 " "	252458	122872	48,7	1458	1,2	121414	62724	51,7	35978	29,6	10902	9,0
11	200 000 " "	177483	78340	44,1	1007	1,3	77333	38297	49,5	27077	35,0	5394	7,0
12	250 000 " "	351605	175642	50,0	2320	1,3	173322	75188	43,4	67034	38,7	15648	9,0
13	500 000 und mehr	819393	362626	44,3	3347	0,9	359279	158405	44,1	125718	35,0	38254	10,6
B a y e r n		8092657	3741194	46,2	51556	1,4	3689638	2109130	57,2	1017802	27,6	250541	6,8
Zusammenfassung:													
1	unter 2 000	889844	391367	44,0	5653	1,4	385714	264608	68,6	73959	19,2	19620	5,1
2	2 000 bis 5 000	1680700	768977	45,8	11360	1,5	757617	480560	63,4	179619	23,7	41862	5,5
3	5 000 bis 20 000	2628212	1235930	47,0	17615	1,4	1218315	708836	58,2	325316	26,7	78815	6,5
4	20 000 bis 100 000	1292962	605440	46,8	8796	1,5	596644	320512	53,7	183101	30,7	40046	6,7
5	100 000 und mehr	1600939	739480	46,2	8132	1,1	731348	334614	45,8	255807	35,0	70198	9,6
B a y e r n		8092657	3741194	46,2	51556	1,4	3689638	2109130	57,2	1017802	27,6	250541	6,8



entfielen auf				Von den gültigen Stimmen der sonstigen Wahlvorschläge entfielen auf																
F.D.P.		Sonstige		FRIEDEN		NPD		BP		ÖDP		FRAUEN		Zentrum		Mündige Bürger		EFP	EAP	Lfd. Nr.
Anzahl	%	Anzahl	%	Anzahl	%	Anzahl	%	Anzahl	%	Anzahl	%	Anzahl	%	Anzahl	%	Anzahl	%	Anzahl	%	
13	14	15	16	17	18	19	20	21	22	23	24	25	26	27	28					
8	1,9	30	7,2	4	1,0	8	1,9	11	2,6	-	3	-	-	4	-					1
2142	3,2	2532	3,8	424	0,6	543	0,8	503	0,7	319	224	227	161	61	70					2
10044	3,2	12771	4,0	2165	0,7	2876	0,9	2306	0,7	1468	1139	1259	904	343	311					3
8830	3,2	11114	4,0	2081	0,7	2055	0,7	2054	0,7	1466	1064	1088	703	314	289					4
16569	3,5	19063	4,0	3714	0,8	3960	0,8	3209	0,7	2380	1786	1729	1314	513	458					5
25191	3,9	28077	4,3	5928	0,9	5073	0,8	4430	0,7	4041	2631	2421	1990	893	670					6
24809	4,4	27271	4,8	6312	1,1	5738	1,0	3687	0,6	3440	2528	2083	1952	863	668					7
15016	4,3	17110	4,9	3885	1,1	3889	1,1	1948	0,6	2419	1468	1316	1127	625	433					8
9428	3,8	11431	4,7	2991	1,2	2815	1,1	1330	0,5	1255	968	733	738	343	258					9
6067	5,0	5743	4,7	1607	1,3	1021	0,8	487	0,4	927	539	460	331	228	143					10
2728	3,5	3837	5,0	738	1,0	1045	1,4	542	0,7	303	374	369	261	132	73					11
6498	3,7	8954	5,2	2825	1,6	2483	1,4	409	0,2	1111	622	255	806	242	201					12
18503	5,2	18399	5,1	5836	1,6	3175	0,9	2623	0,7	2198	1302	1141	1025	572	527					13
145833	4,0	166332	4,5	38510	1,0	34681	0,9	23539	0,6	21327	14648	13081	11312	5133	4101					
12194	3,2	15333	4,0	2593	0,7	3427	0,9	2820	0,7	1787	1366	1486	1065	408	381					1
25399	3,4	30177	4,0	5795	0,8	6015	0,8	5263	0,7	3846	2850	2817	2017	827	747					2
50000	4,1	55348	4,5	12240	1,0	10811	0,9	8117	0,7	7481	5159	4504	3942	1756	1338					3
24444	4,1	28541	4,8	6876	1,2	6704	1,1	3278	0,5	3674	2436	2049	1865	968	691					4
33796	4,6	36933	5,0	11006	1,5	7724	1,1	4061	0,6	4539	2837	2225	2423	1174	944					5
145833	4,0	166332	4,5	38510	1,0	34681	0,9	23539	0,6	21327	14648	13081	11312	5133	4101					

Tabelle 6. Ergebnisse der Europawahl 1984

		Briefwähler					Von den gültigen Stimmen der Briefwähler entfielen auf											
		ins-	in %	der	Von den abgegebenen		CSU		SPD		GRÜNE		F.D.P.		Sonstige			
Lfd. Nr.	Gemeindegrößenklasse (Gemeinden mit ... Einwohnern)	ge-	Wahl-	ungen-	gültig													
		samtliche	berechtig-	ten	Anzahl	%	Anzahl		Anzahl	%	Anzahl	%	Anzahl	%	Anzahl	%		
		29	30	31	32	33	34	35	36	37	38	39	40	41	42	43		
1	unter 500	44	5,7	-	-	44	33	75,0	6	13,6	3	6,8	1	2,3	1	2,3		
2	500 bis "	1 000	3581	2,4	29	0,8	3552	2405	67,7	576	16,2	307	8,6	121	3,4	143	4,0	
3	1 000 "	2 000	22294	3,0	211	0,9	22083	13969	63,3	4195	19,0	1854	8,4	857	3,9	1208	5,5	
4	2 000 "	3 000	25939	4,1	277	1,1	25662	15617	60,9	5285	20,6	2143	8,4	1121	4,4	1496	5,8	
5	3 000 "	5 000	48711	4,6	491	1,0	48220	29249	60,7	10263	21,3	3790	7,9	2263	4,7	2655	5,5	
6	5 000 "	10 000	85041	6,1	993	1,2	84048	50638	60,2	17922	21,3	6352	7,6	4277	5,1	4859	5,8	
7	10 000 "	20 000	83267	6,7	832	1,0	82435	47590	57,7	18443	22,4	6733	8,2	4565	5,5	5104	6,2	
8	20 000 "	50 000	53429	7,1	640	1,2	52789	30540	57,9	11935	22,6	4335	8,2	2698	5,1	3281	6,2	
9	50 000 "	100 000	39353	7,3	462	1,2	38891	22751	58,5	9465	24,3	2825	7,3	1698	4,4	2152	5,5	
10	100 000 "	200 000	25051	9,9	217	0,9	24834	14001	56,4	5800	23,4	2299	9,3	1356	5,5	1378	5,5	
11	200 000 "	250 000	9891	5,6	82	0,8	9809	5666	57,8	2350	24,0	844	8,6	398	4,1	551	5,6	
12	250 000 "	500 000	30287	8,6	296	1,0	29991	14556	48,5	9550	31,8	2864	9,5	1269	4,2	1752	5,8	
13	500 000 und mehr		72868	8,9	602	0,8	72266	36009	49,8	20246	28,0	7776	10,8	4138	5,7	4097	5,7	
B a y e r n		499756	6,2	5132	1,0	494624	283024	57,2	116036	23,5	42125	8,5	24762	5,0	28677	5,8		
Zusammenfassung:																		
1	unter 2 000	25919	2,9	240	0,9	25679	16407	63,9	4777	18,6	2164	8,4	979	3,8	1352	5,3		
2	2 000 bis "	5 000	74650	4,4	768	1,0	73882	44866	60,7	15548	21,0	5933	8,0	3384	4,6	4151	5,6	
3	5 000 bis "	20 000	168308	6,4	1825	1,1	166483	98228	59,0	36365	21,8	13085	7,9	8842	5,3	9963	6,0	
4	20 000 bis "	100 000	92782	7,2	1102	1,2	91680	53291	58,1	21400	23,3	7160	7,8	4396	4,8	5433	5,9	
5	100 000 und mehr		138097	8,6	1197	0,9	136900	70232	51,3	37946	27,7	13783	10,1	7161	5,2	7778	5,7	
B a y e r n		499756	6,2	5132	1,0	494624	283024	57,2	116036	23,5	42125	8,5	24762	5,0	28677	5,8		

in Bayern nach Gemeindegrößenklassen

Veränderung des Gesamtergebnisses gegenüber der EuW 1979							Veränderung des Gesamtergebnisses gegenüber der BW 1983							
Wahl- beteili- gung	un- gültige Stimmen	CSU	SPD	GRÜNE	F.D.P.	Sonstige	Wahl- beteili- gung	un- gültige Stimmen	CSU	SPD	GRÜNE	F.D.P.	Sonstige	Lfd. Nr.
Prozentpunkte							Prozentpunkte							
44	45	46	47	48	49	50	51	52	53	54	55	56	57	
7,0-	1,9	4,3-	3,3-	1,5	0,7-	6,8	31,9-	0,7	1,7	5,5-	1,7	4,4-	6,5	1
15,4-	0,8	7,0-	0,3	3,2	0,5	3,1	44,1-	0,7	3,1-	0,0	1,9	1,7-	3,1	2
14,8-	0,6	6,6-	0,1	3,2	0,3	3,1	44,8-	0,5	3,5-	0,0	1,8	1,6-	3,3	3
14,9-	0,7	6,7-	0,1	3,4	0,2	3,2	44,0-	0,6	3,5-	0,0	2,1	1,8-	3,4	4
13,7-	0,6	5,8-	0,7-	3,3	0,0	3,3	42,8-	0,6	3,1-	0,2-	1,8	1,9-	3,4	5
13,1-	0,7	5,8-	1,0-	3,4	0,1-	3,6	41,3-	0,7	2,4-	0,9-	1,9	2,2-	3,6	6
12,7-	0,6	4,9-	2,2-	3,9	0,8-	4,1	41,4-	0,6	1,7-	2,0-	2,2	2,5-	4,1	7
12,2-	0,6	4,2-	2,7-	3,7	0,9-	4,3	39,9-	0,6	1,3-	2,4-	2,2	2,5-	4,1	8
11,4-	0,7	3,5-	2,7-	3,3	1,0-	4,0	39,1-	0,7	0,9-	2,6-	1,8	2,2-	3,8	9
10,3-	0,5	4,9-	2,8-	5,1	1,4-	4,0	37,8-	0,5	0,7-	3,5-	2,5	2,3-	3,9	10
11,2-	0,5	4,8-	1,8-	3,3	1,1-	4,4	41,0-	0,6	3,6-	0,3-	1,8	1,9-	4,0	11
8,2-	0,6	2,2-	4,7-	4,9	2,2-	4,2	35,6-	0,6	2,1-	2,0-	2,5	2,4-	4,0	12
10,8-	0,4	5,3-	2,4-	6,6	3,0-	4,2	40,5-	0,3	0,1-	3,8-	3,1	3,4-	4,2	13
12,7-	0,6	5,3-	1,6-	3,9	0,7-	3,7	41,4-	0,6	2,3-	1,3-	2,1	2,2-	3,8	
14,9-	0,6	6,7-	0,1	3,2	0,3	3,1	44,7-	0,5	3,4-	0,0	1,8	1,7-	3,3	1
14,1-	0,7	6,2-	0,4-	3,3	0,0	3,3	43,2-	0,6	3,3-	0,1-	1,9	1,9-	3,4	2
12,9-	0,6	5,4-	1,6-	3,7	0,5-	3,8	41,4-	0,6	2,1-	1,5-	2,1	2,3-	3,8	3
11,9-	0,7	4,0-	2,7-	3,5	0,9-	4,1	39,6-	0,7	1,2-	2,4-	2,0	2,4-	4,0	4
10,2-	0,5	4,4-	2,9-	5,6	2,4-	4,1	39,1-	0,5	1,0-	2,9-	2,7	2,8-	4,1	5
12,7-	0,6	5,3-	1,6-	3,9	0,7-	3,7	41,4-	0,6	2,3-	1,3-	2,1	2,2-	3,8	

Tabelle 7. Wahlvorschläge und Bewerber

7.1 Wahlvorschläge und Anzahl der Bewerber

(L= Liste für den Freistaat Bayern, G = Gemeinsame Liste für alle Länder)

Wahlvorschlag	Be- zeich- nung der Liste	Bewerber		Ersatzbewerber			
		ins- gesamt	dar- unter aus Bayern	zugleich Bewerber		nur Ersatzbewerber	
				zu- sammen	darunter aus Bayern	zu- sammen	darunter aus Bayern

Insgesamt

1. CSU	L	19	19	-	-	-	-
2. SPD	G	78	12	8	-	70	12
3. F.D.P.	G	189	18	-	-	-	-
4. GRÜNE	G	18	3	-	-	-	-
5. EAP	G	81	8	-	-	69	13
6. Zentrum	G	12	1	-	-	-	-
7. BP	L	10	10	-	-	8	8
8. FRIEDEN	G	45	3	-	-	41	8
9. EFP	G	61	33	-	-	-	-
10. FRAUEN	G	11	-	-	-	5	-
11. NPD	G	38	6	-	-	-	-
12. ÖDP	G	32	14	-	-	29	9
13. Mündige Bürger	G	7	5	-	-	7	3
Insgesamt		601	132	8	-	229	53

darunter Frauen

1. CSU	L	4	4	-	-	-	-
2. SPD	G	22	4	4	-	17	3
3. F.D.P.	G	31	4	-	-	-	-
4. GRÜNE	G	5	1	-	-	-	-
5. EAP	G	28	3	-	-	-	-
6. Zentrum	G	-	-	-	-	-	-
7. BP	L	2	2	-	-	-	-
8. FRIEDEN	G	16	-	-	-	13	3
9. EFP	G	8	3	-	-	-	-
10. FRAUEN	G	11	-	-	-	5	-
11. NPD	G	5	1	-	-	-	-
12. ÖDP	G	6	2	-	-	8	3
13. Mündige Bürger	G	2	2	-	-	5	1
Insgesamt		140	26	4	-	48	10

noch: Tabelle 7. Wahlvorschläge und Bewerber  
7.2 Altersschichtung der Bewerber (ohne Ersatzbewerber)

Wahlvorschlag	Anzahl der Bewerber	davon sind im Alter von ... Jahren									Durch- schnitts- alter in Jahren
		18	25	30	40	50	60	65	70	75	
		bis unter								75 und älter	
		25	30	40	50	60	65	70	75		
I n s g e s a m t											
CSU	19	-	3	2	5	5	3	-	1	-	47
SPD	78	-	1	14	40	18	2	3	-	-	46
F.D.P.	189	3	6	45	71	41	14	8	-	1	46
GRÜNE	18	-	3	4	8	2	1	-	-	-	40
EAP	81	5	8	39	10	10	7	-	1	1	39
Zentrum	12	1	-	1	-	7	3	-	-	-	52
BP	10	-	1	-	1	3	2	1	2	-	57
FRIEDEN	45	1	4	13	16	6	4	-	1	-	43
EFP	61	2	4	20	11	8	5	7	3	1	47
FRAUEN	11	-	3	2	3	3	-	-	-	-	40
NPD	38	1	4	7	12	5	2	2	5	-	48
ÖDP	32	3	4	7	5	6	3	-	2	2	45
Mündige Bürger	7	-	-	1	2	2	2	-	-	-	52
I n s g e s a m t	601	16	41	155	184	116	48	21	15	5	45
d a r u n t e r F r a u e n											
CSU	4	-	-	1	1	2	-	-	-	-	45
SPD	22	-	-	7	12	2	1	-	-	-	43
F.D.P.	31	-	-	5	16	5	3	2	-	-	48
GRÜNE	5	-	1	-	3	-	1	-	-	-	44
EAP	28	-	4	13	4	2	3	-	1	1	41
Zentrum	-	-	-	-	-	-	-	-	-	-	-
BP	2	-	-	-	-	1	1	-	-	-	60
FRIEDEN	16	-	4	5	4	1	2	-	-	-	40
EFP	8	-	-	1	2	2	1	2	-	-	53
FRAUEN	11	-	3	2	3	3	-	-	-	-	40
NPD	5	-	1	1	1	-	1	-	1	-	48
ÖDP	6	-	1	1	1	-	1	-	-	2	54
Mündige Bürger	2	-	-	-	-	1	1	-	-	-	60
I n s g e s a m t	140	-	14	36	47	19	15	4	2	3	45

7.3 Mitglieder des Europäischen Parlaments, des Deutschen Bundestags und  
des Bayerischen Landtags als Bewerber (ohne Ersatzbewerber)

Wahlvorschlag	Bewerber					
	insgesamt	darunter				MdL in Bayern
		MdEP		MdB		
		zusammen	darunter in Bayern gewählt	zusammen	darunter in Bayern gewählt	
CSU	19	5	5 <sup>1)</sup>	2	2 <sup>2)</sup>	1 <sup>3)</sup>
SPD	78	27	4 <sup>4)</sup>	1	-	-
F.D.P.	189	4	1 <sup>5)</sup>	-	-	-
Insgesamt	286	36	10	3	2	1

1) Schleicher Ursula, Habsburg-Lothringen Otto, Dr. Friedrich Ingo, Dr. Aigner Heinrich, Bocklet Reinhold. - 2) Graf Stauffenberg Franz Ludwig, Dr. Müller Günther. - 3) Dr. Pirkel Fritz. - 4) Friedrich Bruno, Fellermaier Ludwig Karl, Dr. Schmid Gerhard, Seibel-Emmerling Lieselotte. - 5) Irmer Ulrich.

noch: Tabelle 7. Wahlvorschläge und Bewerber

7.4 Die ältesten und die jüngsten Bewerber (ohne Ersatzbewerber)

Wahlvorschlag	Ältester	Jüngster
	Bewerber	
CSU	Habsburg-Lothringen Otto 72 Jahre, Bayern	Engelhard Peter 26 Jahre, Bayern
SPD	Böhm Oskar 68 Jahre, Rheinland-Pfalz	Schulz Martin 29 Jahre, Nordrhein-Westfalen
F.D.P.	Karry Eric 75 Jahre, Hessen	Gerschau Lars 23 Jahre, Bremen
GRÜNE	Kohlhepp Irmgard 61 Jahre, Hessen	Haerlin Benedikt 27 Jahre, Berlin
EAP	Maurer Martha 79 Jahre, Bayern	Stenzel Uwe 20 Jahre, Nordrhein-Westfalen
Zentrum	Volmer Karl 62 Jahre, Nordrhein-Westfalen	Bernard Johannes 22 Jahre, Niedersachsen
BP	Wullinger Hans 71 Jahre, Bayern	Wankmiller Wolfgang 27 Jahre, Bayern
FRIEDEN	Carlebach Emil 70 Jahre, Hessen	Baiocco Oliver 21 Jahre, Nordrhein-Westfalen
EFP	Hecht Michael 78 Jahre, Bayern	Herrmann Reinhold 22 Jahre, Bayern
FRAUEN	Laaf Lucia 52 Jahre, Nordrhein-Westfalen	Salewski Magdalena 25 Jahre, Bremen
NPD	Dr. Schimmerohn Heinz 73 Jahre, Niedersachsen	Meise Stephan 23 Jahre, Berlin
ÖDP	Schmidt Maria Theresia 84 Jahre, Bayern	Moseler Claudius 18 Jahre, Hessen
Mündige Bürger	Ströbel Hans 64 Jahre, Bayern	Howind Klaus 35 Jahre, Bayern

Die 10 ältesten Bewerber aller Wahlvorschläge:

1. Schmidt Maria Theresia	ÖDP	84 Jahre	geboren	19.03.1900
2. Maurer Martha	EAP	79 Jahre	geboren	24.03.1905
3. Hecht Michael	EFP	78 Jahre	geboren	14.06.1906
4. Trenks Hildegard	ÖDP	77 Jahre	geboren	14.06.1907
5. Karry Eric	F.D.P.	75 Jahre	geboren	12.04.1909
6. Schmidt Robert	EFP	74 Jahre	geboren	20.08.1910
7. Dr. Schimmerohn Heinz	NPD	73 Jahre	geboren	22.01.1911
8. Gutjahr Erich	NPD	73 Jahre	geboren	27.05.1911
9. Dr. Holtz Günther	NPD	72 Jahre	geboren	07.05.1912
10. Habsburg-Lothringen Otto	CSU	72 Jahre	geboren	20.11.1912

Die 10 jüngsten Bewerber aller Wahlvorschläge:

1. Moseler Claudius	ÖDP	18 Jahre	geboren	23.03.1966
2. Stenzel Uwe	EAP	20 Jahre	geboren	10.04.1964
3. Matthiesen Michael	ÖDP	20 Jahre	geboren	31.01.1964
4. Baiocco Oliver	FRIEDEN	21 Jahre	geboren	08.12.1963
5. Bernard Johannes	Zentrum	22 Jahre	geboren	04.12.1962
6. Füßer Ulrich	ÖDP	22 Jahre	geboren	27.05.1962
7. Herrmann Reinhold	EFP	22 Jahre	geboren	12.02.1962
8. Gerschau Lars	F.D.P.	23 Jahre	geboren	03.07.1961
9. Scholz Jürgen	F.D.P.	23 Jahre	geboren	18.05.1961
10. Seidenberg Thomas	F.D.P.	23 Jahre	geboren	31.03.1961

noch: Tabelle 7. Wahlvorschläge und Bewerber

7.5 Besetzung der gemeinsamen Listen für alle Länder nach der Herkunft der Bewerber (ohne Ersatzbewerber) (\* = Frauen)

Gemeinsame Liste für alle Länder													
Lfd. Nr.	SPD	F.D.P.	GRÜNE	EAP	Zentrum	FRIEDEN	EFP	FRAUEN	NPD	ÖDP	Mündige Bürger		
1	NW	* BW	NW	HE	* NW	NW	* NW	Schl.-H.*	BW	BY	BY	*	
2	HE	NW	* HE	* HE	RP	HE	BY	HB	* Nds.	* BW	NW		
3	BY	Nds.	B	RP	Nds.	NW	HH	* Schl.-H.*	BY	NW	* BY		
4	NW	BY	Nds.	* HE	NW	NW	* BY	Schl.-H.*	HB	Nds.	BY		
5	NW	* HE	HE	Schl.-H.	NW	HH	HE	Schl.-H.*	BW	RP	BY	*	
6	Nds.	HH	B	HE	Nds.	HE	BY	Nds.	* BY	HE	* BY		
7	BW	* BW	RP	* NW	BY	HE	* NW	NW	* BY	* Schl.-H.	BW		
8	NW	SA	BW	NW	* NW	HE	Nds.	Schl.-H.*	Nds.	HH			
9	BY	Schl.-H.	BY	BW	NW	NW	* BY	HH	* NW	SA			
10	Nds.	HB	GBM	NW	NW	NW	* B	BW	* HB	BY			
11	RP	RP	Schl.-H.	Nds.	* NW	Nds.	BY	HE	* HE	BY			
12	Schl.-H.	B	* B	Schl.-H.*	NW	HE	* NW	RP		BY			
13	HH	Belgien	BY	* NW		HE	BY		Schl.-H.	BY			
14	SA	NW	* B	NW	Nds.	NW	NW	SA		BY			
15	HB	NW	HE	HE	*	BW	BW	B		BY			
16	BW	BW	* HE	BW		BY	Schl.-H.		Nds.	HH			
17	NW	Nds.	* HE	* BY	*	HE	BY		Nds.	NW	*		
18	NW	BY	BY	BY		NW	* HH	HB		NW			
19	HE	* HE		HB		HE	BY	BW	* SA	*			
20	BY	NW		NW		NW	* NW	Nds.		HH			
21	BW	NW		BW	*	HE	BY	BY		Nds.			
22	NW	BW		HH	*	HB	BY	*	BY	BY			
23	Nds.	* Nds.		BY		NW	* HH	BY	BY	BY			
24	NW	* NW		NW		NW	NW	*	NW	BY			
25	BY	* HE	*	HE	*	HB	BY		NW	BY			
26	NW	NW		BW		HH	* HH	Schl.-H.	NW				
27	BW	* BW		SA	*	SA	NW		NW	NW			
28	HE	Schl.-H.		BW	*	SA	* BY		Nds.	BY			
29	Nds.	NW		BW		BY	NW		HE	RP			
30	RP	RP		Schl.-H.		Schl.-H.	NW	*	Nds.	* BY	*		
31	NW	NW		BW		RP	BY		B	BY	*		
32	BY	BY		NW	*	HE	* BW		NW	* HE			
33	NW	B		HE		HE	BY		HB				
34	Nds.	SA		BY	*	HE	HE	*	NW				
35	BW	NW	*	NW		HE	* NW		BW				
36	BY	BW		HE	*	HH	* BY		BW				
37	NW	* HE		HE		HE	NW		HE				
38	HE	* NW		HE	*	Nds.	* RP		Nds.				
39	NW	* Nds.		HE		HH	BY						
40	Schl.-H.	NW		BW		NW	HH						
41	BY	* BY	*	Schl.-H.		Nds.	* NW						
42	BW	* BW		NW		NW	BY						
43	NW	HH		NW		BY	BY	*					
44	Nds.	RP	*	NW		HH	BY						
45	RP	NW	*	HE		BW	BY						
46	NW	HE		RP		RP	BY						
47	HE	* NW	*	Nds.			BY						
48	BY	BW	*	BY		HE	BY						
49	BW	* Nds.		HE	*		BY						
50	NW	Schl.-H.		BW			HH						
51	Nds.	BY	*	BY			BY						
52	NW	NW		NW	*		BY						
53	NW	HE		NW			NW						
54	BY	* RP		NW			BY						
55	HE	NW	*	NW			BY						
56	Nds.	* BW	*	NW	*		RP						
57	BW	Nds.		BY			BY						
58	RP	NW		NW	*		BY	*					
59	HH	* BY	*	NW	*		BY						
60	NW	B		NW			BY						
61	Schl.-H.*	SA		HE	*		BY						
62	BY	NW		HE									
63	NW	* BW		Nds.									
64	BW	HE		HH									
65	NW	NW		HE									
66	Nds.	Nds.		NW									
67	BY	* RP		BY	*								
68	HE	BY		HE	*								
69	NW	NW		HE	*								
70	NW	BW	*	NW									
71	Nds.	Schl.-H.		Nds.	*								
72	BW	NW		Schl.-H.									
73	RP	HE		HE	*								
74	BY	HB		Nds.	*								
75	NW	NW		HH									
76	NW	BY		BW	*								
77	HE	* BW		NW									
78	BW	HH		NW									
		1)		2)									

1)

2)

1) Die F.D.P. stellte noch weitere 111 Bewerber zur Wahl. - 2) Die EAP stellte noch weitere 3 Bewerber zur Wahl.

Tabelle 8. Ergebnisse der repräsentativen Wahlstatistik

8.1 Wahlbeteiligung der Männer und Frauen

a) nach 10 Altersgruppen

Bezeichnung	Wahl-jahr	Zu-sammen	Altersgruppe in Jahren									
			18-20	21-24	25-29	30-34	35-39	40-44	45-49	50-59	60-69	70 u. älter
		%										
Männer	1984	42,7	34,4	31,3	32,0	34,1	34,5	38,4	44,0	50,0	58,8	58,7
	1979	55,8	45,7	43,2	43,8	46,3	49,6	55,1	59,2	63,4	70,3	68,1
Frauen	1984	42,8	31,7	29,9	31,2	32,2	34,8	38,9	44,7	49,5	56,0	50,4
	1979	55,6	44,8	41,2	43,2	46,7	51,0	56,4	58,0	62,1	67,3	59,3
Männer und Frauen	1984	42,8	33,0	30,6	31,6	33,1	34,7	38,6	44,4	49,7	57,1	53,3
	1979	55,7	45,3	42,2	43,5	46,5	50,3	55,8	58,6	62,6	68,5	62,6

b) nach 5 Altersgruppen

Bezeichnung	Wahl-jahr	Zu-sammen	Altersgruppe in Jahren				
			18 - 24	25 - 34	35 - 44	45 - 59	60 und älter
		%					
Männer	1984	42,7	32,5	33,0	36,6	47,6	58,7
	1979	55,8	44,2	45,0	52,5	61,9	69,2
Frauen	1984	42,8	30,6	31,7	37,0	47,7	52,8
	1979	55,6	42,7	44,9	53,8	60,8	63,0
Männer und Frauen	1984	42,8	31,6	32,3	36,8	47,6	55,0
	1979	55,7	43,5	44,9	53,1	61,3	65,4

8.2 Nichtwähler nach Geschlecht und Altersgruppen

Bezeichnung	Wahl-jahr	Zu-sammen	Altersgruppe in Jahren				
			18 - 24	25 - 34	35 - 44	45 - 59	60 und älter
		%					
Männer	1984	57,3	67,5	67,0	63,4	52,4	41,3
	1979	44,2	55,8	55,0	47,5	38,1	30,8
Frauen	1984	57,2	69,4	68,3	63,0	52,3	47,2
	1979	44,4	57,3	55,1	46,2	39,2	37,0
Männer und Frauen	1984	57,2	68,4	67,7	63,2	52,4	45,0
	1979	44,3	56,5	55,1	46,9	38,7	34,6



noch: Tabelle 8. Ergebnisse der repräsentativen Wahlstatistik

8.3 Stimmabgabe der Männer und Frauen nach Altersgruppen

Altersgruppe	Wahl- jahr	Von 100 gültigen Stimmen entfielen auf						
		CSU	SPD	GRÜNE	F.D.P.	sonstige	darunter	
							FRIEDEN	NPD
Männer								
18 - 24	1984	48,9	25,0	16,9	3,3	5,9	1,4	1,0
	1979	55,8	30,1	8,4	4,5	1,2	.	.
25 - 34	1984	46,5	26,9	17,4	4,3	5,0	1,3	0,9
	1979	56,7	31,8	5,2	5,3	1,0	.	.
35 - 44	1984	54,8	28,4	8,0	5,0	3,8	0,7	0,9
	1979	62,0	29,7	2,6	4,9	0,7	.	.
45 - 59	1984	57,9	30,6	3,5	4,2	3,8	0,3	1,3
	1979	62,0	31,5	1,6	4,0	1,0	.	.
60 und älter	1984	60,1	29,5	2,4	4,1	3,9	0,3	1,9
	1979	62,9	31,5	1,0	3,6	0,9	.	.
Zusammen	1984	55,3	28,7	7,5	4,2	4,2	0,7	1,3
	1979	60,8	31,0	2,9	4,3	1,0	.	.
Frauen								
18 - 24	1984	48,2	26,1	16,3	2,9	6,4	2,2	0,4
	1979	56,0	31,2	7,5	4,6	0,8	.	.
25 - 34	1984	47,8	28,2	14,9	3,0	6,1	1,9	0,3
	1979	58,8	30,5	4,5	5,6	0,7	.	.
35 - 44	1984	58,6	27,7	6,3	3,7	3,7	1,2	0,2
	1979	64,7	27,3	2,4	5,2	0,4	.	.
45 - 59	1984	60,8	28,7	3,7	3,4	3,5	0,7	0,5
	1979	64,6	29,2	1,9	3,8	0,5	.	.
60 und älter	1984	63,6	28,3	1,9	3,3	2,9	0,6	0,8
	1979	66,3	28,6	0,9	3,6	0,5	.	.
Zusammen	1984	58,8	28,1	5,9	3,3	3,9	1,0	0,5
	1979	63,7	29,0	2,5	4,3	0,5	.	.
Männer und Frauen								
18 - 24	1984	48,6	25,5	16,6	3,1	6,2	1,8	0,7
	1979	55,9	30,6	8,0	4,5	1,0	.	.
25 - 34	1984	47,1	27,5	16,2	3,6	5,5	1,6	0,6
	1979	57,8	31,2	4,8	5,5	0,8	.	.
35 - 44	1984	56,7	28,0	7,2	4,4	3,8	0,9	0,5
	1979	63,4	28,5	2,5	5,1	0,5	.	.
45 - 59	1984	59,4	29,6	3,6	3,8	3,6	0,5	0,9
	1979	63,4	30,2	1,7	3,9	0,8	.	.
60 und älter	1984	62,2	28,8	2,1	3,6	3,3	0,5	1,2
	1979	65,0	29,8	0,9	3,6	0,7	.	.
Zusammen	1984	57,2	28,4	6,6	3,7	4,1	0,8	0,9
	1979	62,3	29,9	2,7	4,3	0,7	.	.

noch: Tabelle 8. Ergebnisse der repräsentativen Wahlstatistik

8.4 Wählerschaft der Parteien nach dem Geschlecht

Partei	Wahljahr	Männer	Frauen
		%	%
CSU	1984	44,7	55,3
	1979	45,0	55,0
SPD	1984	46,8	53,2
	1979	47,9	52,1
GRÜNE	1984	52,6	47,4
	1979	50,5	49,5
F.D.P.	1984	52,3	47,7
	1979	46,5	53,5
Sonstige	1984	48,4	51,6
	1979	60,1	39,9
dar. FRIEDEN	1984	36,4	63,6
	1979	.	.
NPD	1984	67,0	33,0
	1979	.	.

8.5 Wählerschaft der Parteien nach Geschlecht und Altersgruppen

Partei	Wahl- jahr	Von 100 gültigen Stimmen für die jeweilige Partei wurden abgegeben von Wählern im Alter von ... bis ... Jahren				
		18 - 24	25 - 34	35 - 44	45 - 59	60 und älter
Männer						
CSU	1984	10,4	12,7	15,3	30,2	31,5
	1979	10,7	13,9	20,4	27,2	27,8
SPD	1984	10,2	14,1	15,3	30,7	29,7
	1979	11,3	15,3	19,2	27,0	27,2
GRÜNE	1984	26,3	34,7	16,4	13,5	9,1
	1979	33,2	26,1	17,6	14,0	9,1
F.D.P.	1984	9,2	15,3	18,5	28,6	28,3
	1979	12,1	18,4	22,9	24,4	22,2
Sonstige	1984	16,4	17,6	13,8	25,5	26,7
	1979	14,3	15,1	15,3	28,7	26,6
dar. FRIEDEN	1984	25,3	29,5	16,0	14,7	14,5
	1979	.	.	.	.	.
NPD	1984	9,1	10,4	10,3	28,3	41,8
	1979	.	.	.	.	.
Zusammen	1984	11,8	15,1	15,5	28,8	29,0
	1979	11,6	14,9	20,0	26,6	26,8
Frauen						
CSU	1984	7,6	9,9	13,1	27,2	42,2
	1979	8,2	11,4	17,4	27,5	35,5
SPD	1984	8,7	12,2	12,9	26,9	39,3
	1979	10,0	13,0	16,1	27,3	33,6
GRÜNE	1984	26,0	30,8	14,2	16,4	12,6
	1979	27,9	22,3	16,9	20,6	12,3
F.D.P.	1984	8,2	10,9	14,7	26,8	39,4
	1979	9,9	16,1	20,9	24,3	28,8
Sonstige	1984	15,4	19,0	12,5	23,8	29,4
	1979	13,1	14,9	11,6	26,5	22,9
dar. FRIEDEN	1984	20,3	23,8	15,4	18,8	21,7
	1979	.	.	.	.	.
NPD	1984	6,2	7,3	5,1	25,3	56,2
	1979	.	.	.	.	.
Zusammen	1984	9,4	12,1	13,1	26,3	39,2
	1979	9,3	12,4	17,2	27,1	34,1
Männer und Frauen						
CSU	1984	8,9	11,1	14,1	28,5	37,4
	1979	9,3	12,6	18,8	27,3	32,0
SPD	1984	9,4	13,1	14,0	28,6	34,8
	1979	10,6	14,1	17,6	27,1	30,6
GRÜNE	1984	26,2	32,9	15,3	14,9	10,8
	1979	30,6	24,2	17,3	17,3	10,6
F.D.P.	1984	8,7	13,2	16,7	27,7	33,6
	1979	11,0	17,2	21,8	24,3	25,7
Sonstige	1984	15,9	18,3	13,1	24,6	28,1
	1979	13,8	15,0	13,8	27,8	28,5
dar. FRIEDEN	1984	22,1	25,9	15,6	17,3	19,1
	1979	.	.	.	.	.
NPD	1984	8,2	9,4	8,6	27,3	46,5
	1979	.	.	.	.	.
Zusammen	1984	10,5	13,5	14,2	27,5	34,4
	1979	10,4	13,6	18,5	26,9	30,7

noch: Tabelle 8. Ergebnisse der repräsentativen Wahlstatistik

8.6 Veränderung der Ergebnisse 1984 gegenüber 1979  
nach Geschlecht und Altersgruppen der Wähler

Altersgruppe in Jahren	Veränderung 1984 gegenüber 1979					
	Wahl- betei- ligung	Stimmen				
		CSU	SPD	GRÜNE	F.D.P.	sonstige
		Prozentpunkte				
Männer						
18 - 24	- 11,7	- 6,9	- 5,1	+ 8,5	- 1,2	+ 4,7
25 - 34	- 12,0	- 10,2	- 4,9	+ 12,2	- 1,0	+ 4,0
35 - 44	- 15,9	- 7,2	- 1,3	+ 5,4	+ 0,1	+ 3,1
45 - 59	- 14,3	- 4,0	- 0,9	+ 1,9	+ 0,2	+ 2,8
60 und älter	- 10,5	- 2,8	- 2,0	+ 1,4	+ 0,5	+ 3,0
Zusammen	- 13,1	- 5,5	- 2,3	+ 4,6	- 0,1	+ 3,2
Frauen						
18 - 24	- 12,1	- 7,8	- 5,1	+ 8,8	- 1,7	+ 5,6
25 - 34	- 13,2	- 11,0	- 2,3	+ 10,4	- 2,6	+ 5,4
35 - 44	- 16,8	- 6,1	+ 0,4	+ 3,9	- 1,5	+ 3,3
45 - 59	- 13,1	- 3,8	- 0,5	+ 1,8	- 0,4	+ 3,0
60 und älter	- 10,2	- 2,7	- 0,3	+ 1,0	- 0,3	+ 2,4
Zusammen	- 12,8	- 4,9	- 0,9	+ 3,4	- 1,0	+ 3,4
Männer und Frauen						
18 - 24	- 11,9	- 7,3	- 5,1	+ 8,6	- 1,4	+ 5,2
25 - 34	- 12,6	- 10,7	- 3,7	+ 11,4	- 1,9	+ 4,7
35 - 44	- 16,3	- 6,7	- 0,5	+ 4,7	- 0,7	+ 3,3
45 - 59	- 13,7	- 4,0	- 0,6	+ 1,9	- 0,1	+ 2,8
60 und älter	- 10,4	- 2,8	- 1,0	+ 1,2	0	+ 2,6
Zusammen	- 12,9	- 5,1	- 1,5	+ 3,9	- 0,6	+ 3,4

8.7 Zahlenverhältnis der Männer und Frauen nach Altersgruppen

Altersgruppe in Jahren	Wahl- jahr	Auf 100 Männer treffen ... Frauen									
		Wahl- berech- tigte	Wähler	ungültige	CSU	SPD	GRÜNE	F.D.P.	sonstige	darunter	
										FRIEDEN	NPD
18 - 24	1984	98	93	78	91	96	89	81	100	140	33
	1979	96	93	66	93	96	82	94	61	.	.
25 - 34	1984	97	93	72	96	98	80	65	115	141	34
	1979	97	97	77	100	93	84	101	65	.	.
35 - 44	1984	97	98	68	105	96	78	72	96	168	24
	1979	97	100	80	104	92	94	105	50	.	.
45 - 59	1984	106	106	71	111	100	110	86	100	223	44
	1979	120	118	106	124	110	144	114	61	.	.
60 und älter	1984	174	156	161	166	150	124	127	117	263	66
	1979	163	149	169	156	134	133	149	85	.	.
Zusammen	1984	116	116	97	124	114	90	91	107	175	49
	1979	117	117	127	122	109	98	115	67	.	.

noch: Tabelle 8. Ergebnisse der repräsentativen Wahlstatistik

8.8 Ungültige Stimmen nach Geschlecht und Altersgruppen der Wähler

Altersgruppe der Wähler in Jahren				
18 - 24	25 - 34	35 - 44	45 - 59	60 u. älter

a) Von 100 ungültigen Stimmen entfielen auf ...

Männer

16,4	16,3	11,7	28,1	27,5
------	------	------	------	------

Frauen

13,2	12,1	8,3	20,6	45,8
------	------	-----	------	------

Männer und Frauen

14,8	14,2	10,0	24,4	36,5
------	------	------	------	------

b) Von 100 abgegebenen Stimmen waren ungültig ...

Männer

2,0	1,6	1,1	1,4	1,4
-----	-----	-----	-----	-----

Frauen

1,7	1,2	0,8	0,9	1,4
-----	-----	-----	-----	-----

Männer und Frauen

1,9	1,4	0,9	1,2	1,4
-----	-----	-----	-----	-----

8.9 Art der ungültigen Stimmen

Ursache	Männer	Frauen	Männer und Frauen
---------	--------	--------	-------------------

a)

Stimmzettel leer oder durchgestrichen	51,2	48,8	100
Mehrere Kreuze	40,5	59,5	100
Sonstige Ursachen	79,7	20,3	100
Insgesamt	50,8	49,2	100

b)

Stimmzettel leer oder durchgestrichen	71,3	70,1	70,7
Mehrere Kreuze	17,8	27,0	22,3
Sonstige Ursachen	10,9	2,9	7,0
Insgesamt	100	100	100

noch: Tabelle 8. Ergebnisse der repräsentativen Wahlstatistik

8.10 Hochgerechnete Ergebnisse der Stichprobe

Altersgruppe in Jahren	Wahl- berech- tigte 1)	Wähler	un- gültige Stimmen	Gültige Stimmen	davon entfielen auf						
					CSU	SPD	GRÜNE	F.D.P.	sonstige	darunter	
										FRIEDEN	NPD
Männer											
18 - 24	542 000	177 800	3 800	174 000	85 000	43 300	28 800	5 900	11 000	2 700	1 900
25 - 34	686 000	226 400	3 800	222 600	103 400	59 500	38 100	9 700	11 900	3 100	2 200
35 - 44	634 500	231 300	2 800	228 500	125 100	64 500	17 900	11 700	9 300	1 700	2 100
45 - 59	901 800	432 000	6 600	425 400	246 300	129 400	14 700	18 100	16 900	1 500	5 900
60 und älter	734 500	434 500	6 400	428 100	257 000	125 600	10 000	17 900	17 600	1 500	8 700
Zusammen	3 498 800	1 502 000	23 400	1 478 600	816 800	422 300	109 500	63 300	66 700	10 500	20 800
Frauen											
18 - 24	533 200	162 900	2 900	160 000	77 100	41 500	25 700	4 700	11 000	3 700	600
25 - 34	665 000	211 000	2 700	208 300	99 500	58 500	30 400	6 300	13 600	4 300	700
35 - 44	613 500	227 300	2 000	225 300	131 900	62 000	14 000	8 500	8 900	2 800	600
45 - 59	955 400	456 900	4 900	452 000	274 600	128 900	16 300	15 500	16 700	3 500	2 600
60 und älter	1 277 100	681 300	10 500	670 800	426 200	188 600	12 500	22 800	20 700	4 000	5 800
Zusammen	4 044 200	1 739 400	23 000	1 716 400	1 009 300	479 500	98 900	57 800	70 900	18 300	10 300
Männer und Frauen											
18 - 24	1 075 200	340 700	6 700	334 000	162 100	84 800	54 500	10 600	22 000	6 400	2 500
25 - 34	1 351 000	437 400	6 500	430 900	202 900	118 000	68 500	16 000	25 500	7 400	2 900
35 - 44	1 248 000	458 600	4 800	453 800	257 000	126 500	31 900	20 200	18 200	4 500	2 700
45 - 59	1 857 200	888 900	11 500	877 400	520 900	258 300	31 000	33 600	33 600	5 000	8 500
60 und älter	2 011 600	1 115 800	16 900	1 098 900	683 200	314 200	22 500	40 700	38 300	5 500	14 500
Insgesamt	7 543 000	3 241 400	46 400	3 195 000	1 826 100	901 800	208 400	121 100	137 600	28 800	31 100

1) Ohne Wahlschein

Tabelle 9. Rahmenwerte der Ergebnisse nach Regierungsbezirken, Kreisen und Gemeinden

9.1 Wahlbeteiligung in %

Rangfolge	Europawahl 1984			Vergleich Europawahl 1979	
	Anteil in %	Gebiet	Wahl- berechtigte	Rang	Anteil in %

Regierungsbezirke

1	51,5	Unterfranken	907 767	3	61,6
2	49,2	Oberfranken	812 698	1	62,0
3	48,6	Mittelfranken	1 134 841	4	58,7
4	47,8	Oberpfalz	740 538	2	61,7
5	45,3	Oberbayern	2 581 112	5	58,4
6	43,8	Schwaben	1 139 616	6	56,7
7	38,6	Niederbayern	776 085	7	55,0

Kreise (S = kreisfreie Stadt, L = Landkreis)

1	56,0	L Schweinfurt	79 979	14	63,2
2	55,3	S Schweinfurt	41 289	26	62,0
3	54,6	L Tirschenreuth	61 074	1	68,7
4	54,0	L Würzburg	103 267	15	63,2
5	53,2	L Bad Kissingen	77 818	13	63,3
6	52,8	L Kronach	60 468	3	66,7
7	52,4	L Neustadt a.d.Waldnaab	70 224	4	66,1
8	52,3	L Haßberge	61 324	20	62,3
9	52,3	L Coburg	64 785	9	64,2
10	52,1	S Coburg	33 846	18	62,5
11	51,9	L Main-Spessart	92 494	31	61,5
12	51,9	L Rhön-Grabfeld	59 338	2	67,4
.					
.					
85	41,8	L Neu-Ulm	101 891	88	54,1
86	41,4	L Erding	64 730	60	58,4
87	41,2	S Ingolstadt	68 675	92	52,8
88	40,6	L Straubing-Bogen	61 009	64	58,1
89	38,9	L Günzburg	77 392	93	52,7
90	38,2	L Deggendorf	76 765	94	52,4
91	37,1	S Straubing	31 930	90	53,1
92	36,0	L Cham	91 881	91	52,9
93	35,7	L Passau	120 519	89	53,3
94	34,2	L Rottal-Inn	80 231	74	57,1
95	30,7	L Regen	59 307	96	44,4
96	30,6	L Freyung-Grafenau	57 353	95	44,7

noch: Tabelle 9. Rahmenwerte der Ergebnisse nach Regierungsbezirken, Kreisen  
und Gemeinden  
noch: 9.1 Wahlbeteiligung in %

Rangfolge	Europawahl 1984			Vergleich Europawahl 1979	
	Anteil in %	Gebiet	Wahl- berechtigte	Rang	Anteil in %
Kreisangehörige Gemeinden					
1	86,1	Egg a.d.Günz (Lkr. Unterallgäu)	693	134	70,3
2	81,3	Emersacker (Lkr. Augsburg)	732	1 871	48,0
3	79,1	Willmars (Lkr. Rhön-Grabfeld)	483	686	62,8
4	77,9	Marktheidenfeld, St. (Lkr. Main-Spessart)	7 030	983	60,4
5	71,3	Königsfeld (Lkr. Bamberg)	1 003	14	78,2
6	70,0	Tapfheim (Lkr. Donau-Ries)	2 631	1 480	55,7
7	69,9	Baierbrunn (Lkr. München)	1 579	232	68,1
8	69,8	Tettau, M. (Lkr. Kronach)	2 295	8	80,0
9	69,6	Wasserlosen (Lkr. Schweinfurt)	2 403	6	80,3
10	68,3	Rannungen (Lkr. Bad Kissingen)	834	7	80,0
11	68,2	Issigau (Lkr. Hof)	1 029	10	79,9
12	68,0	Nordheim a.Main (Lkr. Kitzingen)	701	167	69,3
.	.				
2 016	24,1	Kollnburg (Lkr. Regen)	2 154	1 883	47,7
2 017	24,0	Mitterskirchen (Lkr. Rottal-Inn)	1 190	1 156	58,9
2 018	23,3	Innernzell (Lkr. Freyung-Grafenau)	1 148	2 014	37,6
2 019	23,2	Eggldham (Lkr. Rottal-Inn)	1 773	1 870	48,0
2 020	23,0	Rinchnach (Lkr. Regen)	2 195	2 011	38,2
2 021	22,4	Eppenschlag (Lkr. Freyung-Grafenau)	686	1 977	43,3
2 022	22,3	Prackenbach (Lkr. Regen)	1 875	2 009	38,4
2 023	21,4	Hohenau (Lkr. Freyung-Grafenau)	2 399	2 023	33,7
2 024	21,2	Bischofsmais (Lkr. Regen)	2 195	2 025	29,7
2 025	19,6	Witzmannsberg (Lkr. Passau)	1 022	1 971	43,5
2 026	18,8	Grainet (Lkr. Freyung-Grafenau)	1 509	2 026	25,1
2 027	18,5	Kirchdorf i.Wald (Lkr. Regen)	1 501	2 024	31,0

noch: Tabelle 9. Rahmenwerte der Ergebnisse nach Regierungsbezirken, Kreisen und Gemeinden

9.2 Anteil der Briefwähler an den Gesamtwählern in %

Rangfolge	Europawahl 1984			Vergleich Europawahl 1979	
	Anteil in %	Gebiet	Wahl- berechtigte	Rang	Anteil in %

Regierungsbezirke

1	16,0	Oberbayern	2 581 112	1	17,7
2	14,1	Mittelfranken	1 134 841	3	14,0
3	12,7	Unterfranken	907 767	2	14,8
4	11,4	Oberpfalz	740 538	6	12,2
5	11,3	Schwaben	1 139 616	5	12,4
6	11,3	Niederbayern	776 085	4	12,5
7	11,1	Oberfranken	812 698	7	11,5

Kreise (S = kreisfreie Stadt, L = Landkreis)

1	22,6	S Würzburg	91 189	1	26,9
2	20,7	L Starnberg	80 330	2	24,7
3	20,1	S München	819 393	4	22,9
4	20,0	S Bamberg	54 159	7	20,7
5	20,0	L München	175 692	3	23,2
6	19,2	S Erlangen	69 251	9	20,0
7	19,0	S Passau	36 441	8	20,1
8	18,9	S Regensburg	92 018	6	20,8
9	17,9	S Weiden i.d.OPf.	33 726	12	19,8
10	17,2	S Nürnberg	351 605	20	16,8
11	17,2	S Ansbach	29 080	14	18,7
12	17,2	L Garmisch-Partenkirchen	60 650	15	18,5
.					
.					
85	9,2	L Haßberge	61 324	74	10,3
86	9,1	L Rhön-Grabfeld	59 338	73	10,3
87	8,9	L Ostallgäu	84 653	91	9,1
88	8,9	L Neustadt a.d.Aisch- Bad Windsheim	66 552	86	9,4
89	8,8	L Forchheim	71 699	88	9,4
90	8,8	L Bamberg	88 121	90	9,2
91	8,6	L Neumarkt i.d.OPf.	76 551	82	9,4
92	8,6	L Aichach-Friedberg	73 464	85	9,6
93	8,4	L Straubing-Bogen	61 009	94	8,3
94	8,3	L Kronach	60 468	95	8,3
95	8,2	L Amberg-Sulzbach	72 707	93	8,5
96	7,9	L Coburg	64 785	96	7,5



noch: Tabelle 9. Rahmenwerte der Ergebnisse nach Regierungsbezirken, Kreisen  
und Gemeinden

noch: 9.2 Anteil der Briefwähler an den Gesamtwählern in %

Rangfolge	Europawahl 1984			Vergleich Europawahl 1979	
	Anteil in %	Gebiet	Wahl- berechtigte	Rang	Anteil in %
Kreisangehörige Gemeinden					
1	36,6	Grünwald (Lkr. München)	6 972	.	.
2	29,0	Icking (Lkr. Bad Tölz-Wolfratshausen)	2 464	.	.
3	27,8	Krailling (Lkr. Starnberg)	5 667	.	.
4	27,4	Zangberg (Lkr. Mühldorf a.Inn)	570	.	.
5	26,6	Schondorf a.Ammersee (Lkr. Landsberg a.Lech)	1 977	.	.
6	26,3	Feldafing (Lkr. Starnberg)	2 760	.	.
7	25,9	Gräfelfing (Lkr. München)	10 022	.	.
8	24,8	Neubiberg (Lkr. München)	6 543	.	.
9	24,1	Marquartstein (Lkr. Traunstein)	1 981	.	.
10	23,9	Rottach-Egern (Lkr. Miesbach)	4 580	.	.
11	23,7	Greifenberg (Lkr. Landsberg a.Lech)	884	.	.
12	23,7	Gauting (Lkr. Starnberg)	13 287	.	.
13	23,7	Tutzing (Lkr. Starnberg)	7 042	.	.
14	23,5	Grainau (Lkr. Garmisch-Partenkirchen)	2 540	.	.
15	23,2	Bad Alexandersbad (Lkr. Wunsiedel i.Fichtelgeb.)	895	.	.
.	.				
.	.				
.	.				
2 013	0,4	Huisheim (Lkr. Donau-Ries)	1 097	.	.
2 014	0,4	Mariaposching (Lkr. Straubing-Bogen)	963	.	.
2 015	0,4	Kraftisried (Lkr. Ostallgäu)	507	.	.
2 016	0,4	Inchenhofen (Lkr. Aichach-Friedberg)	1 386	.	.
2 017	0,2	Laugna (Lkr. Dillingen a.d.Donau)	958	.	.

noch: Tabelle 9. Rahmenwerte der Ergebnisse nach Regierungsbezirken, Kreisen und Gemeinden

9.3 Anteil der ungültigen Stimmen in %

Rangfolge	Europawahl 1984			Vergleich Europawahl 1979	
	Anteil in %	Gebiet	Wahl- berechtigte	Rang	Anteil in %

Regierungsbezirke

1	1,6	Niederbayern	776 085	1	0,9
2	1,5	Oberfranken	812 698	4	0,8
3	1,5	Unterfranken	907 767	3	0,9
4	1,5	Oberpfalz	740 538	2	0,9
5	1,4	Mittelfranken	1 134 841	6	0,7
6	1,4	Schwaben	1 139 616	5	0,8
7	1,2	Oberbayern	2 581 112	7	0,6

Kreise (S = kreisfreie Stadt, L = Landkreis)

1	2,0	L Rottal-Inn	80 231	6	1,1
2	1,9	L Main-Spessart	92 494	33	0,9
3	1,8	S Hof	40 920	31	0,9
4	1,8	L Hof	86 651	32	0,9
5	1,8	L Straubing-Bogen	61 009	5	1,1
6	1,8	L Wunsiedel i. Fichtel- gebirge	73 169	8	1,0
7	1,8	L Unterallgäu	86 186	67	0,7
8	1,8	S Aschaffenburg	45 776	2	1,2
9	1,8	L Aschaffenburg	112 867	1	1,2
10	1,7	L Tirschenreuth	61 074	24	0,9
11	1,7	S Rosenheim	37 001	27	0,9
12	1,7	L Roth	76 386	48	0,8
.	.				
.	.				
.	.				
85	1,2	S Erlangen	69 251	90	0,6
86	1,2	S Coburg	33 846	45	0,8
87	1,2	L Neu-Ulm	101 891	46	0,8
88	1,2	S Kaufbeuren	30 346	91	0,6
89	1,2	S Würzburg	91 189	60	0,7
90	1,2	S Regensburg	92 018	86	0,6
91	1,2	L Freyung-Grafenau	57 353	71	0,7
92	1,1	L München	175 692	94	0,5
93	1,1	L Neuburg-Schrobenhausen	56 569	37	0,8
94	0,9	L Starnberg	80 330	93	0,5
95	0,9	L Pfaffenhofen a.d. Ilm	64 403	53	0,8
96	0,9	S München	819 393	96	0,5

noch: Tabelle 9. Rahmenwerte der Ergebnisse nach Regierungsbezirken, Kreisen  
und Gemeinden  
noch: 9.3 Anteil der ungültigen Stimmen in %

Rangfolge	Europawahl 1984			Vergleich Europawahl 1979	
	Anteil in %	Gebiet	Wahl- berechtigte	Rang	Anteil in %
Kreisangehörige Gemeinden					
1	9,2	Spatzenhausen (Lkr. Garmisch-Partenkirchen)	489	308	1,2
2	6,7	Emersacker (Lkr. Augsburg)	732	1 319	0,6
3	6,1	Marktheidenfeld, St. (Lkr. Main Spessart)	7 030	1 026	0,8
4	6,0	Egg a.d.Günz (Lkr. Unterallgäu)	693	242	1,3
5	5,9	Westheim (Lkr. Weißenburg- Gunzenhausen)	908	1 464	0,6
7	5,0	Stubenberg (Lkr. Rottal-Inn)	968	1 913	0,2
6	5,0	Willmars (Lkr. Rhön-Grabfeld)	483	1 231	0,7
8	4,8	Unterammergau (Lkr. Garmisch-Partenkirchen)	958	112	1,5
9	4,6	Königsfeld (Lkr. Bamberg)	1 003	660	0,9
10	4,6	Haibach (Lkr. Straubing-Bogen)	1 583	58	1,7
11	4,5	Röttingen (Lkr. Günzburg)	824	20	2,1
12	4,3	Tapfheim (Lkr. Donau-Ries)	2 631	1 829	0,3
13	4,1	Chiemsee (Lkr. Rosenheim)	224	1 998	0,0
14	4,1	Konzell (Lkr. Straubing-Bogen)	1 291	1 848	0,3
15	4,0	Ettenstatt (Lkr. Weißenburg-Gunzenhausen)	611	1 990	0,0
.					
.					
.					

noch: Tabelle 9. Rahmenwerte der Ergebnisse nach Regierungsbezirken, Kreisen und Gemeinden

9.4 Stimmenanteil der CSU in %

Rangfolge	Europawahl 1984			Vergleich Europawahl 1979	
	Anteil in %	Gebiet	Wahl- berechtigte	Rang	Anteil in %

Regierungsbezirke

1	65,1	Niederbayern	776 085	1	73,0
2	61,8	Oberpfalz	740 538	2	68,2
3	60,7	Unterfranken	907 767	4	64,5
4	60,4	Schwaben	1 139 616	3	66,1
5	55,2	Oberbayern	2 581 112	5	61,0
6	55,0	Oberfranken	812 698	6	57,9
7	49,6	Mittelfranken	1 134 841	7	53,6

Kreise (S = kreisfreie Stadt, L = Landkreis)

1	72,6	L Straubing-Bogen	61 009	3	77,7
2	71,8	L Neumarkt i.d.OPf.	76 551	4	77,4
3	70,9	L Unterallgäu	86 186	2	78,4
4	70,6	L Bamberg	88 121	10	74,0
5	70,3	L Rhön-Grabfeld	59 338	8	74,8
6	69,7	L Bad Kissingen	77 818	11	74,0
7	69,7	L Garmisch-Partenkirchen	60 650	9	74,4
8	69,0	L Eichstätt	70 193	18	72,8
9	68,7	L Neuburg-Schrobenhausen	56 569	13	73,8
10	67,9	L Cham	91 881	17	72,8
11	67,9	L Deggendorf	76 765	5	75,6
12	67,7	L Rottal-Inn	80 231	1	78,8
.					
.					
.					
85	49,2	L München	175 692	79	55,3
86	48,2	S Schwabach	25 899	87	50,7
87	47,9	L Fürth	71 490	85	51,4
88	47,4	L Coburg	64 785	89	49,8
89	47,3	L Hof	86 651	88	49,9
90	46,9	S Coburg	33 846	91	49,0
91	46,3	S Schweinfurt	41 289	92	48,1
92	45,1	L Wunsiedel i.Fichtel- gebirge	73 169	93	47,2
93	44,1	S München	819 393	90	49,4
94	43,4	S Erlangen	69 251	94	47,1
95	43,4	S Nürnberg	351 605	95	45,6
96	40,9	S Fürth	72 660	96	44,0

noch: Tabelle 9. Rahmenwerte der Ergebnisse nach Regierungsbezirken, Kreisen  
und Gemeinden

noch: 9.4 Stimmenanteil der CSU in %

Rangfolge	Europawahl 1984			Vergleich Europawahl 1979	
	Anteil in %	Gebiet	Wahl- berechtigte	Rang	Anteil in %
Kreisangehörige Gemeinden					
1	92,6	Nordheim a.Main (Lkr. Kitzingen)	701	6	93,6
2	91,8	Raitenbuch (Lkr. Weißenburg-Gunzenhausen)	716	3	95,1
3	90,4	Salgen (Lkr. Unterallgäu)	880	21	92,1
4	90,0	Böhen (Lkr. Unterallgäu)	568	22	92,1
5	88,9	Brunnen (Lkr. Neuburg-Schrobenhausen)	985	47	90,5
6	88,8	Oberneukirchen (Lkr. Mühldorf a.Inn)	531	52	90,2
7	88,7	Titting, M. (Lkr. Eichstätt)	1 796	10	93,1
8	88,7	Rannungen (Lkr. Bad Kissingen)	834	34	91,1
9	88,5	Berg i.Gau (Lkr. Neuburg-Schrobenhausen)	708	28	91,4
10	88,4	Kirchenpingarten (Lkr. Bayreuth)	796	18	92,7
11	88,1	Erlbach (Lkr. Altötting)	897	14	92,8
12	88,0	Wasserlosen (Lkr. Schweinfurt)	2 403	46	90,5
.					
2 016	36,7	Heinersreuth (Lkr. Bayreuth)	2 497	2 015	41,5
2 017	36,6	Willmars (Lkr. Rhön-Grabfeld)	483	2 017	41,4
2 018	36,5	Mainbernheim, St. (Lkr. Kitzingen)	1 647	2 011	42,8
2 019	36,5	Mistelbach (Lkr. Bayreuth)	1 114	2 025	37,3
2 020	36,4	Frauenau (Lkr. Regen)	2 587	2 006	43,3
2 021	36,3	Tröstau (Lkr. Wunsiedel i.Fichtelgeb.)	1 975	2 023	39,1
2 022	34,9	Thüngen, M. (Lkr. Main-Spessart)	1 030	1 963	47,4
2 023	34,7	Teublitz, St. (Lkr. Schwandorf)	5 511	2 018	41,3
2 024	34,5	Röslau (Lkr. Wunsiedel i.Fichtelgeb.)	2 145	2 022	40,3
2 025	34,4	Marktleuthen, St. (Lkr. Wunsiedel i.Fichtelgeb.)	3 194	2 024	38,5
2 026	30,6	Niederfüllbach (Lkr. Coburg)	986	2 026	34,8
2 027	26,1	Tettau, M. (Lkr. Kronach)	2 295	2 027	27,6

noch: Tabelle 9. Rahmenwerte der Ergebnisse nach Regierungsbezirken, Kreisen und Gemeinden

9.5 Stimmenanteil der SPD in %

Rangfolge	Europawahl 1984			Vergleich Europawahl 1979	
	Anteil in %	Gebiet	Wahl- berechtigte	Rang	Anteil in %

Regierungsbezirke

1	33,4	Oberfranken	812 698	2	35,8
2	33,1	Mittelfranken	1 134 841	1	36,4
3	26,7	Oberbayern	2 581 112	3	28,7
4	26,3	Oberpfalz	740 538	5	25,7
5	26,0	Unterfranken	907 767	4	28,2
6	24,3	Schwaben	1 139 616	6	25,7
7	22,8	Niederbayern	776 085	7	21,2

Kreise (S = kreisfreie Stadt, L = Landkreis)

1	44,4	L Wunsiedel i.Fichtel- gebirge	73 169	1	46,3
2	43,2	S Fürth	72 660	2	46,1
3	42,2	L Coburg	64 785	3	44,0
4	41,4	L Hof	86 651	4	43,8
5	40,3	S Schweinfurt	41 289	6	42,9
6	38,7	S Nürnberg	351 605	5	43,4
7	38,1	S Coburg	33 846	8	40,8
8	38,0	L Kulmbach	58 508	9	40,4
9	38,0	L Kronach	60 468	10	39,6
10	37,1	S Hof	40 920	7	41,2
11	35,3	L Fürth	71 490	11	38,8
12	35,0	S Augsburg	177 483	17	36,8
.					
.					
85	19,8	L Bamberg	88 121	80	21,5
86	19,6	L Landshut	84 681	89	18,6
87	19,5	L Berchtesgadener Land	68 678	75	22,1
88	18,7	L Oberallgäu	95 817	81	21,3
89	18,6	L Rottal-Inn	80 231	95	16,1
90	18,5	L Rhön-Grabfeld	59 338	85	20,0
91	18,4	L Bad Kissingen	77 818	87	19,7
92	17,9	L Ostallgäu	84 653	90	18,5
93	16,9	L Neumarkt i.d.OPf.	76 551	92	17,5
94	16,5	L Straubing-Bogen	61 009	93	16,5
95	14,7	L Garmisch-Partenkirchen	60 650	91	17,8
96	14,5	L Unterallgäu	86 186	96	15,2

noch: Tabelle 9. Rahmenwerte der Ergebnisse nach Regierungsbezirken, Kreisen  
und Gemeinden

noch: 9.5 Stimmenanteil der SPD in %

Rangfolge	Europawahl 1984			Vergleich Europawahl 1979	
	Anteil in %	Gebiet	Wahl- berechtigte	Rang	Anteil in %
Kreisangehörige Gemeinden					
1	66,2	Tettau, M. (Lkr. Kronach)	2 295	1	68,0
2	61,0	Niederfüllbach (Lkr. Coburg)	986	3	59,4
3	56,1	Teublitz, St. (Lkr. Schwandorf)	5 511	5	55,3
4	55,9	Ludwigsstadt, St. (Lkr. Kronach)	3 376	8	54,5
5	55,3	Mistelbach (Lkr. Bayreuth)	1 114	2	59,6
6	55,2	Marktleuthen, St. (Lkr. Wunsiedel i.Fichtelgeb.)	3 194	6	55,0
7	54,9	Reichenbach (Lkr. Kronach)	758	16	52,2
8	54,9	Röslau (Lkr. Wunsiedel i.Fichtelgeb.)	2 145	7	54,7
9	54,6	Geroldsgrün (Lkr. Hof)	2 985	13	52,5
10	54,3	Frauenau (Lkr. Regen)	2 587	12	53,6
11	53,0	Heinersreuth (Lkr. Bayreuth)	2 497	11	53,7
12	52,7	Tröstau (Lkr. Wunsiedel i.Fichtelgeb.)	1 975	10	54,1
.					
2 016	4,3	Wald (Lkr. Ostallgäu)	649	1 976	6,5
2 017	4,2	Gnotzheim, M. (Lkr. Weißenburg-Gunzenhausen)	566	1 920	7,9
2 018	4,0	Kirchenpingarten (Lkr. Bayreuth)	796	2 007	5,3
2 019	3,9	Ingenried (Lkr. Weilheim-Schongau)	518	1 986	6,2
2 020	3,9	Ursberg (Lkr. Günzburg)	1 867	1 989	6,1
2 021	3,8	Böhen (Lkr. Unterallgäu)	568	2 010	5,0
2 022	3,7	Höslwang (Lkr. Rosenheim)	666	1 961	6,9
2 023	3,7	Rannungen (Lkr. Bad Kissingen)	834	1 992	5,9
2 024	3,0	Raitenbuch (Lkr. Weißenburg-Gunzenhausen)	716	2 026	2,8
2 025	2,9	Salgen (Lkr. Unterallgäu)	880	1 996	5,8
2 026	2,5	Unteregg (Lkr. Unterallgäu)	915	2 023	3,5
2 027	2,3	Nordheim a.Main (Lkr. Kitzingen)	701	2 021	4,0

noch: Tabelle 9. Rahmenwerte der Ergebnisse nach Regierungsbezirken, Kreisen und Gemeinden

9.6 Stimmenanteil der GRÜNEN in %

Rangfolge	Europawahl 1984			Vergleich Europawahl 1979	
	Anteil in %	Gebiet	Wahl- berechtigte	Rang	Anteil in %

Regierungsbezirke

1	8,2	Mittelfranken	1 134 841	1	3,4
2	8,1	Oberbayern	2 581 112	2	3,3
3	6,4	Schwaben	1 139 616	3	3,2
4	5,8	Unterfranken	907 767	4	2,7
5	5,6	Oberpfalz	740 538	6	2,1
6	5,1	Oberfranken	812 698	7	2,0
7	4,8	Niederbayern	776 085	5	2,6

Kreise (S = kreisfreie Stadt, L = Landkreis)

1	11,8	S Erlangen	69 251	4	4,6
2	10,6	S München	819 393	9	4,0
3	10,4	L Starnberg	80 330	2	4,7
4	9,9	L München	175 692	6	4,1
5	9,6	L Fürstenfeldbruck	125 961	7	4,1
6	9,0	S Nürnberg	351 605	7	4,1
7	8,4	S Ansbach	29 080	10	4,0
8	8,3	L Ebersberg	69 932	19	3,6
9	8,1	L Erlangen-Höchstädt	75 590	45	2,7
10	8,1	L Nürnberger Land	111 892	30	3,1
11	8,0	S Würzburg	91 189	14	3,7
12	8,0	L Freising	81 431	1	4,8
.					
.					
.					
85	4,5	L Neustadt a.d.Waldnaab	70 224	95	1,4
86	4,5	L Haßberge	61 324	83	1,8
87	4,5	L Rottal-Inn	80 231	71	2,1
88	4,3	L Dingolfing-Landau	57 349	81	1,9
89	4,2	L Tirschenreuth	61 074	96	1,4
90	4,1	L Eichstätt	70 193	90	1,5
91	4,1	L Coburg	64 785	94	1,4
92	3,8	L Bamberg	88 121	93	1,4
93	3,8	L Straubing-Bogen	61 009	68	2,1
94	3,8	L Neuburg-Schrobenhausen	56 569	84	1,8
95	3,6	L Lichtenfels	51 256	91	1,5
96	3,6	L Kronach	60 468	92	1,4



noch: Tabelle 9. Rahmenwerte der Ergebnisse nach Regierungsbezirken, Kreisen  
und Gemeinden

noch: 9.6 Stimmenanteil der GRÜNEN in %

Rangfolge	Europawahl 1984			Vergleich Europawahl 1979	
	Anteil in %	Gebiet	Wahl- berechtigte	Rang	Anteil in %
Kreisangehörige Gemeinden					
1	21,6	Wettringen (Lkr. Ansbach)	651	11	6,4
2	14,2	Herrsching a.Ammersee (Lkr. Starnberg)	5 730	15	6,0
3	14,2	Markt Berolzheim, M. (Lkr. Weißenburg-Gunzenhausen)	984	497	2,8
4	13,8	Spardorf (Lkr. Erlangen-Höchstädt)	1 402	60	4,6
5	13,8	Wörnitz (Lkr. Ansbach)	853	108	4,2
6	13,4	Neuried (Lkr. München)	3 858	78	4,4
7	13,1	Grafrath (Lkr. Fürstenfeldbruck)	2 059	70	4,5
8	13,1	Diebach (Lkr. Ansbach)	711	9	7,0
9	12,5	Icking (Lkr. Bad Tölz-Wolfratshausen)	2 464	3	7,7
10	12,4	Buckenhof (Lkr. Erlangen-Höchstädt)	2 082	16	5,9
11	12,3	Kirchheim b.München (Lkr. München)	6 355	212	3,6
12	12,2	Hergensweiler (Lkr. Lindau (Bodensee))	970	175	3,7
.					
2 016	1,3	Ratzenhofen (Lkr. Kelheim)	1 171	1 398	1,6
2 017	1,3	Kastl (Lkr. Altötting)	1 222	1 867	0,9
2 018	1,2	Holzheim (Lkr. Donau-Ries)	765	736	2,4
2 019	1,2	Böhmfeld (Lkr. Eichstätt)	780	472	2,9
2 020	1,2	Berg i.Gau (Lkr. Neuburg-Schrobenhausen)	708	1 884	0,8
2 021	1,1	Oberschneiding (Lkr. Straubing-Bogen)	1 777	1 310	1,7
2 022	1,1	Strahlungen (Lkr. Rhön-Grabfeld)	568	1 582	1,4
2 023	1,0	Otting (Lkr. Donau-Ries)	509	2 024	-
2 024	0,9	Reichenbach (Lkr. Kronach)	758	1 931	0,7
2 025	0,8	Oberneukirchen (Lkr. Mühldorf a.Inn)	531	2 023	0,0
2 026	0,8	Mitteleschenbach (Lkr. Ansbach)	992	1 996	0,4
2 027	0,7	Chiemsee (Lkr. Rosenheim)	224	417	3,0

noch: Tabelle 9. Rahmenwerte der Ergebnisse nach Regierungsbezirken, Kreisen und Gemeinden

9.7 Stimmenanteil der F.D.P. in %

Rangfolge	Europawahl 1984			Vergleich Europawahl 1979	
	Anteil in %	Gebiet	Wahl- berechtigte	Rang	Anteil in %

Regierungsbezirke

1	4,8	Oberbayern	2 581 112	1	6,2
2	4,3	Mittelfranken	1 134 841	2	5,8
3	4,0	Schwaben	1 139 616	3	4,4
4	3,6	Unterfranken	907 767	4	4,0
5	3,1	Niederbayern	776 085	7	2,4
6	3,0	Oberfranken	812 698	5	3,5
7	2,5	Oberpfalz	740 538	6	2,7

Kreise (S = kreisfreie Stadt, L = Landkreis)

1	9,5	L Starnberg	80 330	1	10,7
2	7,4	L München	175 692	2	10,0
3	7,0	S Erlangen	69 251	3	9,9
4	5,8	L Fürstenfeldbruck	125 961	5	7,9
5	5,6	L Ebersberg	69 932	6	7,1
6	5,3	L Neustadt a.d.Aisch- Bad Windsheim	66 552	17	5,7
7	5,3	L Miesbach	61 111	25	5,2
8	5,2	L Lindau (Bodensee)	52 075	20	5,6
9	5,2	L Bad Tölz-Wolfratshausen	72 864	21	5,5
10	5,2	S München	819 393	4	8,2
11	5,1	S Schwabach	25 899	9	6,5
12	5,1	L Garmisch-Partenkirchen	60 650	27	5,0
.					
85	2,5	S Amberg	33 572	59	3,5
86	2,4	L Neumarkt i.d.OPf.	76 551	81	2,5
87	2,4	L Cham	91 881	95	1,6
88	2,4	L Tirschenreuth	61 074	86	2,3
89	2,4	L Bamberg	88 121	88	2,2
90	2,3	L Dingolfing-Landau	57 349	89	2,2
91	2,3	L Lichtenfels	51 256	80	2,6
92	2,3	L Wunsiedel i. Fichtelgeb.	73 169	68	3,2
93	2,2	L Eichstätt	70 193	83	2,4
94	2,1	L Freyung-Grafenau	57 353	96	1,5
95	1,8	L Kronach	60 468	92	2,0
96	1,8	L Schwandorf	102 278	94	1,7

noch: Tabelle 9. Rahmenwerte der Ergebnisse nach Regierungsbezirken, Kreisen  
und Gemeinden

noch: 9.7 Stimmenanteil der F.D.P. in %

Rangfolge	Europawahl 1984			Vergleich Europawahl 1979	
	Anteil in %	Gebiet	Wahl- berechtigte	Rang	Anteil in %
Kreisangehörige Gemeinden					
1	15,4	Martinsheim (Lkr. Kitzingen)	807	2	16,4
2	15,0	Neustadt a.Kulm, St. (Lkr. Neustadt a.Waldnaab)	1 018	3	16,3
3	14,1	Mönchsroth (Lkr. Ansbach)	971	75	8,6
4	13,1	Icking (Lkr. Bad Tölz-Wolfratshausen)	2 464	8	12,7
5	12,7	Bundorf (Lkr. Haßberger)	896	42	10,1
6	12,5	Grünwald (Lkr. München)	6 972	18	11,8
7	12,5	Schwenningen (Lkr. Dillingen a.d.Donau)	1 060	115	7,4
8	12,0	Gollhofen (Lkr. Neustadt a.d.Aisch- Bad Windsheim)	636	104	7,9
9	12,0	Rieden am Forggensee (Lkr. Ostallgäu)	639	74	8,6
10	11,7	Seefeld (Lkr. Starnberg)	4 094	35	10,4
11	11,4	Baudenbach, M. (Lkr. Neustadt a.d.Aisch- Bad Windsheim)	748	336	5,2
12	11,2	Gräfelting (Lkr. München)	10 022	6	13,8
.					
2 016	0,4	Grainet (Lkr. Freyung-Grafenau)	1 509	1 843	1,1
2 017	0,3	Allmannshofen (Lkr. Augsburg)	521	1 208	2,4
2 018	0,3	Emmering (Lkr. Ebersberg)	904	1 909	0,9
2 019	0,3	Gebenbach (Lkr. Amberg-Sulzbach)	514	1 931	0,8
2 020	0,3	Lauter (Lkr. Bamberg)	721	1 813	1,2
2 021	0,3	Teuschnitz, St. (Lkr. Kronach)	2 016	1 901	0,9
2 022	0,3	Thanstein (Lkr. Schwandorf)	768	2 022	0,2
2 023	0,2	Huisheim (Lkr. Donau-Ries)	1 097	1 932	0,8
2 024	0,2	Röllbach (Lkr. Miltenberg)	875	1 728	1,4
2 025	0,2	Pollenfeld (Lkr. Eichstätt)	1 538	1 736	1,4
2 026	-	Weiding (Lkr. Schwandorf)	507	2 010	0,4
2 027	-	Trappstadt, M. (Lkr. Rhön-Grabfeld)	812	1 414	2,0

noch: Tabelle 9. Rahmenwerte der Ergebnisse nach Regierungsbezirken, Kreisen und Gemeinden

9.8 Stimmenanteil der sonstigen Wahlvorschläge zusammen in %  
(also ohne CSU, SPD, GRÜNE, F.D.P.)

Rangfolge	Europawahl 1984			Vergleich Europawahl 1979	
	Anteil in %	Gebiet	Wahl- berechtigte	Rang	Anteil in %

Regierungsbezirke

1	5,1	Oberbayern	2 581 112	2	0,8
2	4,9	Schwaben	1 139 616	6	0,6
3	4,8	Mittelfranken	1 134 841	5	0,7
4	4,2	Niederbayern	776 085	4	0,8
5	3,9	Unterfranken	907 767	7	0,5
6	3,7	Oberpfalz	740 538	1	1,3
7	3,5	Oberfranken	812 698	3	0,8

Kreise (S = kreisfreie Stadt, L = Landkreis)

1	6,5	L Freising	81 431	61	0,6
2	6,4	S Rosenheim	37 001	6	1,0
3	6,0	S Memmingen	28 643	64	0,6
4	6,0	S Kaufbeuren	30 346	56	0,6
5	6,0	L Kitzingen	60 888	86	0,5
6	5,9	L Starnberg	80 330	52	0,6
7	5,9	L Traunstein	110 778	25	0,7
8	5,9	S Landshut	43 082	23	0,7
9	5,9	L Rosenheim	136 793	11	0,8
10	5,8	L Unterallgäu	86 186	50	0,6
11	5,8	L München	175 692	40	0,7
12	5,8	L Lindau (Bodensee)	52 075	46	0,6
.					
85	3,3	L Hof	86 651	9	0,9
86	3,3	L Schweinfurt	79 979	96	0,4
87	3,2	L Haßberge	61 324	78	0,5
88	3,1	L Amberg-Sulzbach	72 707	88	0,5
89	3,1	L Wunsiedel i.Fichtel- gebirge	73 169	17	0,8
90	3,1	L Rhön-Grabfeld	59 338	95	0,4
91	3,0	L Eichstätt	70 193	18	0,8
92	2,9	L Coburg	64 785	60	0,6
93	2,8	L Tirschenreuth	61 074	90	0,5
94	2,8	L Lichtenfels	51 256	54	0,6
95	2,5	L Neustadt a.d.Waldnaab	70 224	93	0,5
96	2,1	L Kronach	60 468	27	0,7

noch: Tabelle 9. Rahmenwerte der Ergebnisse nach Regierungsbezirken, Kreisen  
und Gemeinden

noch: 9.8 Stimmenanteil der sonstigen Wahlvorschläge zusammen in %  
(also ohne CSU, SPD, GRÜNE, F.D.P.)

Rangfolge	Europawahl 1984			Vergleich Europawahl 1979	
	Anteil in %	Gebiet	Wahl- berechtigte	Rang	Anteil in %
Kreisangehörige Gemeinden					
1	13,8	Kleinlangheim, M. (Lkr. Kitzingen)	1 122	2 016	-
2	12,6	Baisweil (Lkr. Ostallgäu)	829	1 380	0,5
3	12,0	Söchtenau (Lkr. Rosenheim)	1 387	917	0,6
4	12,0	Wiedergeltingen (Lkr. Unterallgäu)	734	923	0,6
5	11,9	Haldenwang (Lkr. Oberallgäu)	2 013	1 252	0,5
6	11,1	Balderschwang (Lkr. Oberallgäu)	146	1 938	-
7	10,8	Dirlewang, M. (Lkr. Unterallgäu)	1 298	369	0,9
8	10,8	Grattersdorf (Lkr. Deggendorf)	1 019	1 809	0,2
9	10,8	Windelsbach (Lkr. Ansbach)	752	62	1,9
10	10,4	Hopferau (Lkr. Ostallgäu)	705	1 972	-
11	10,0	Hausen (Lkr. Kelheim)	1 275	310	1,0
12	9,9	Bruckberg (Lkr. Ansbach)	527	298	1,0
.					
2 016	0,9	Bächingen a.d.Brenz (Lkr. Dillingen a.d.Donau)	776	267	1,0
2 017	0,9	Trappstadt, M. (Lkr. Rhön-Grabfeld)	812	1 126	0,5
2 018	0,9	Schwarzenbach (Lkr. Neustadt a.d. Waldnaab)	615	1 724	0,3
2 019	0,9	Waldstetten, M. (Lkr. Günzburg)	715	1 975	-
2 020	0,8	Fünfstetten (Lkr. Donau-Ries)	1 022	2 007	-
2 021	0,8	Haag (Lkr. Bayreuth)	615	153	1,3
2 022	0,7	Wolferstadt (Lkr. Donau-Ries)	735	233	1,1
2 023	0,7	Genderkingen (Lkr. Donau-Ries)	814	1 718	0,3
2 024	0,7	Unterroth (Lkr. Neu-Ulm)	601	1 956	-
2 025	0,6	Weiding (Lkr. Schwandorf)	507	221	1,1
2 026	0,6	Kastl (Lkr. Tirschenreuth)	878	1 662	0,3
2 027	0,4	Meinheim (Lkr. Weißenburg-Gunzenhausen)	645	1 749	0,3

Tabelle 10. Eintragungen in den Wähler- und Wahlscheinverzeichnissen nach Regierungsbezirken

Regierungs- bezirk	Einwohner am 31.12.1983 bzw. 30.06.1979	Wahlberechtigte					Wähler insge- samt	Wahlscheinwähler		Urnen- wähler
		ins- gesamt	davon					EG- Deut- sche		
			laut Wähler- verzeichnis		nachträg- lich aus- gestellte Wahl- scheine					
			ohne	mit						
			Sperrvermerk "W" (Wahlschein)							
			A	A 1		A 2			A 3	

Europawahl 1984

Grundzahlen

Oberbayern	3 687 495	2 581 112	2 376 206	204 614	103	189	1 170 418	189 619	186 928	983 490
Niederbayern	1 007 487	776 085	738 739	37 334	1	11	299 441	34 609	33 914	265 527
Oberpfalz	966 201	740 538	696 777	43 754	1	6	353 634	40 691	40 297	313 337
Oberfranken	1 044 816	812 698	764 190	48 488	3	17	399 749	45 242	44 556	355 193
Mittelfranken	1 520 650	1 134 841	1 049 215	85 493	86	47	551 829	79 275	78 046	473 783
Unterfranken	1 199 927	907 767	842 667	65 061	9	30	467 205	60 664	59 448	407 757
Schwaben	1 542 927	1 139 616	1 075 180	64 410	5	21	498 918	59 286	56 567	442 351
Bayern	10 969 503	8 092 657	7 542 974	549 154	208	321	3 741 194	509 386	499 756	3 241 438

Verhältniszahlen in %

Oberbayern	100	92,1	7,9	0,0	0,0	100	16,2	16,0	84,0
Niederbayern	100	95,2	4,8	0,0	0,0	100	11,6	11,3	88,7
Oberpfalz	100	94,1	5,9	0,0	0,0	100	11,5	11,4	88,6
Oberfranken	100	94,0	6,0	0,0	0,0	100	11,3	11,1	88,9
Mittelfranken	100	92,5	7,5	0,0	0,0	100	14,4	14,1	85,9
Unterfranken	100	92,8	7,2	0,0	0,0	100	13,0	12,7	87,3
Schwaben	100	94,3	5,7	0,0	0,0	100	11,9	11,3	88,7
Bayern	100	93,2	6,8	0,0	0,0	100	13,6	13,4	86,6

Europawahl 1979

Grundzahlen

Oberbayern	3 615 769	2 442 235	2 167 335	274 755	145	•	1 425 561	255 396	252 547	1 173 014
Niederbayern	992 755	733 843	677 831	56 007	5	•	403 517	51 111	50 317	353 200
Oberpfalz	964 949	706 750	648 593	58 154	3	•	435 787	53 613	53 011	382 776
Oberfranken	1 053 683	792 252	730 565	61 678	9	•	491 188	57 091	56 603	434 585
Mittelfranken	1 510 372	1 092 499	995 407	96 920	172	•	640 876	90 118	89 482	551 394
Unterfranken	1 188 670	865 307	779 545	85 751	11	•	532 683	79 320	78 749	453 934
Schwaben	1 519 112	1 081 678	996 889	84 764	25	•	613 172	78 507	76 182	536 990
Bayern	10 845 310	7 714 564	6 996 165	718 029	370	•	4 542 784	665 156	656 891	3 885 893

Verhältniszahlen in %

Oberbayern	100	88,7	11,3	0,0	•	100	17,9	17,7	82,3
Niederbayern	100	92,4	7,6	0,0	•	100	12,7	12,5	87,5
Oberpfalz	100	91,8	8,2	0,0	•	100	12,3	12,2	87,8
Oberfranken	100	92,2	7,8	0,0	•	100	11,6	11,5	88,5
Mittelfranken	100	91,1	8,9	0,0	•	100	14,1	14,0	86,0
Unterfranken	100	90,1	9,9	0,0	•	100	14,9	14,8	85,2
Schwaben	100	92,2	7,8	0,0	•	100	12,8	12,4	87,6
Bayern	100	90,7	9,3	0,0	•	100	14,6	14,5	85,5

### 11.1 Wähler von erfolgreichen und erfolglosen Parteien sowie Falsch- und Nichtwähler

Regierungs- bezirk	Wahlbe- rechtigte insgesamt	davon gaben ihre Stimme		Von den Wahlberechtigten in Spalte 3		
		einer erfolg- reichen Partei	einer erfolglosen Partei oder ungültig oder nicht ab	wählten eine er- folglose Partei	wählten ungültig	gaben ihre Stimme nicht ab
	1	2	3	4	5	6

## Europawahl 1984

## Grundzahlen

Oberbayern	2 581 112	1 041 325	1 539 787	114 955	14 138	1 410 694
Niederbayern	776 085	273 183	502 902	21 528	4 730	476 644
Oberpfalz	740 538	326 548	413 990	21 948	5 138	386 904
Oberfranken	812 698	368 056	444 642	25 618	6 075	412 949
Mittelfranken	1 134 841	494 413	640 428	49 657	7 759	583 012
Unterfranken	907 767	425 924	481 843	34 424	6 857	440 562
Schwaben	1 139 616	448 024	691 592	44 035	6 859	640 698
Bayern	8 092 657	3 377 473	4 715 184	312 165	51 556	4 351 463

## Verhältniszahlen in %

Oberbayern	100	40,3	59,7	4,5	0,5	54,7
Niederbayern	100	35,2	64,8	2,8	0,6	61,4
Oberpfalz	100	44,1	55,9	3,0	0,7	52,2
Oberfranken	100	45,3	54,7	3,2	0,7	50,8
Mittelfranken	100	43,6	56,4	4,4	0,7	51,4
Unterfranken	100	46,9	53,1	3,8	0,8	48,5
Schwaben	100	39,3	60,7	3,9	0,6	56,2
Bayern	100	41,7	58,3	3,9	0,6	53,8

## Europawahl 1979

## Grundzahlen

Oberbayern	2 442 235	1 359 117	1 083 118	57 310	9 134	1 016 674
Niederbayern	733 843	386 489	347 354	13 260	3 768	330 326
Oberpfalz	706 750	417 110	289 640	14 666	4 011	270 963
Oberfranken	792 252	473 673	318 579	13 388	4 127	301 064
Mittelfranken	1 092 499	609 849	482 650	26 370	4 657	451 623
Unterfranken	865 307	511 133	354 174	16 871	4 679	332 624
Schwaben	1 081 678	585 300	496 378	23 130	4 742	468 506
Bayern	7 714 564	4 342 671	3 371 893	164 995	35 118	3 171 780

## Verhältniszahlen in %

Oberbayern	100	55,7	44,3	2,3	0,4	41,6
Niederbayern	100	52,7	47,3	1,8	0,5	45,0
Oberpfalz	100	59,0	41,0	2,1	0,6	38,3
Oberfranken	100	59,8	40,2	1,7	0,5	38,0
Mittelfranken	100	55,8	44,2	2,4	0,4	41,3
Unterfranken	100	59,1	40,9	1,9	0,5	38,4
Schwaben	100	54,1	45,9	2,1	0,4	43,3
Bayern	100	56,3	43,7	2,1	0,5	41,1

11.2 Anteil der Wahlberechtigten, Wähler und Nichtwähler sowie der Stimmen  
in den Regierungsbezirken an der jeweiligen Gesamtzahl in %

Regierungs- bezirk	Wahlbe- rechtigte	Wähler	Gültige Stimmen	Stimmen für					ungültige Stimmen
				CSU	SPD	GRÜNE	F.D.P.	sonstige	
				%					

## Europawahl 1984

[illegible]

## Europawahl 1979

[illegible]

## Anhang 1. Namensverzeichnisse

## 1.1 Bewerber nach dem Alphabet

Name	Wahlvor- schlag	Lfd.Nr. des Bewer- bers auf d. Liste	Land	Name	Wahlvor- schlag	Lfd.Nr. des Bewer- bers auf d. Liste	Land
Abraham Gisela	SPD	38	HE	Brand Ruth Erika	SPD	22 E	NW
Abshagen Alexander Dr.	F.D.P.	175	HE	Brandhuber Franz	SPD	72 E	BW
Adam Gerhard	SPD	49 E	BW	Brennecke Eva	FRAUEN	4 E	Nds.
Aigner Heinrich Dr.	CSU	5	BY	Brennecke Horst	SPD	71	Nds.
Akkermann Steffen	F.D.P.	133	Nds.	Brenner Volkert	EAP	41	Schl.-H.
Alemann Mechthild von	F.D.P.	2	NW	Brinkmann Karola	FRIEDEN	20	NW
Alexejew Hilde	EAP	63 E	HH	Britz Michael	ÖDP	9 E	SA
Altekruse Wilhelm Dietrich	F.D.P.	128	NW	Brollik Peter	FRIEDEN	34 E	NW
Amberg Werner	SPD	29 E	Nds.	Buchmeier Anton	EFP	9	BY
Apel Ursula	EAP	26 E	SA	Buck Martin Dr.	EAP	6	HE
Appelrath Hanneliese	FRIEDEN	9	NW	Buck Werner	ÖDP	8 E	Schl.-H.
Arends Michael	ÖDP	1 E	BY	Bücken Elisabeth	EAP	13 E	HE
Arndt Rudi	SPD	2	HE	Bürsmeier Mechthild	SPD	39	NW
Arnold Manfred Dr.	F.D.P.	188	BW	Bundt Fritz-Ulrich	NPD	20	Nds.
Asbahr Ludwig	FRIEDEN	30	Schl.-H.	Bunte Gerhard	F.D.P.	72	NW
Auer Hildegard	FRIEDEN	28 E	NW	Burgbacher Ernst	F.D.P.	63	BW
				Busche Ernst Dr.	FRIEDEN	25	HB
Bachmann Walter	NPD	3	BY				
Bader Klaus	NPD	38	Nds.	Carlebach Emil	FRIEDEN	17	HE
Bäcker Eva Renate	EAP	8	NW	Carls Gabriele	EAP	68	HE
Bäuerle Dieter	EAP	79	HE	Cetto Anton Frhr. von	CSU	14	BY
Baiocco Oliver	FRIEDEN	24	NW	Chlumsky Ladislav	F.D.P.	136	BY
Balde Peter	EFP	49	BY	Comperl Peter	F.D.P.	8	SA
Balzer Friedrich-Martin Dr.	FRIEDEN	21	HE	Coppik Manfred	FRIEDEN	2	HE
Bangemann Martin Dr.	F.D.P.	1	BW	Cramer Hartmut	EAP	13	NW
Bantzer Claus	FRIEDEN	39	HH	Cramer Ingeborg	EAP	57 E	Nds.
Bartels Heinrich	SPD	44 E	Nds.	Cramer Otrun	EAP	1 E	NW
Baruschke Inge	F.D.P.	17	Nds.				
Bastian Jürgen	F.D.P.	30	RP	Damrau Reimar	EAP	47	Nds.
Baumann Werner	ÖDP	21 E	BY	Dannenberger Sabine	F.D.P.	144	Nds.
Baumgartl Manfred	F.D.P.	97	BY	Daub Helga	F.D.P.	35	NW
Bauriedel Hans-Peter	ÖDP	11	BY	Dehoust Peter	NPD	23	BY
Beck Klaus	F.D.P.	168	HE	Delker Sabine	EAP	59	NW
Beck Winfried Dr.	FRIEDEN	33	HE	Deppe Frank Prof. Dr.	FRIEDEN	13 E	HE
Beckmann Hans-Joachim	SPD	10 E	Nds.	Diercks Reimer	NPD	26	Schl.-H.
Beer Herbert	ÖDP	20 E	NW	Diergswiler Heinz-Josef	F.D.P.	156	NW
Behrmann Erna	EAP	41 E	HH	Dietrich-Swiderski Joachim	FRIEDEN	10 E	NW
Bel Siegfried van	EAP	14 E	NW	Dinkermann Alfred	EAP	63	Nds.
Bela Werner	F.D.P.	62	NW	Dittmer Birgit	EAP	61 E	HE
Berg Maria Magdalena	ÖDP	29 E	HE	Dörnbrack Willy	F.D.P.	21	NW
Berg Norbert Georg Jakob	ÖDP	29	RP	Doerr Peter Dr.	F.D.P.	106	BW
Berg Thomas	NPD	17	Nds.	Doormann Lottemi	FRIEDEN	5 E	HH
Bergmann Egon	EAP	36 E	RP	Dorfner Wolfgang	EFP	44	BY
Bernard Johannes	Zentrum	6	Nds.	Dorner Klaus Prof. Dr.	FRIEDEN	42	NW
Bernstorff Dagmar Gräfin von Dr.	F.D.P.	48	BW	Drabant Georg	NPD	12	RP
Bertsch Martha	FRAUEN	10	BW	Drawing Mathilde	F.D.P.	47	NW
Bethge Horst	FRIEDEN	5	HH	Dreus Günter H.	F.D.P.	166	NW
Beulmann Mechthild	FRIEDEN	18	NW	Drexler-Gormann Birgit Dr.	FRIEDEN	32 E	HE
Biederbick Jürgen	F.D.P.	142	B	Dreyling Georg	F.D.P.	80	RP
Birnbacher Adolf	ÖDP	7 E	Schl.-H.	Duda Helge	FRIEDEN	43 E	BY
Bischoff Heinz	ÖDP	14	BY	Dumont du Voitel Rudolf	F.D.P.	18	BY
Bliss Heinz Dr.	F.D.P.	37	HE	Duwe Kurt	EFP	18	HH
Bloch von Blottnitz Undine-Uta	GRÜNE	4	Nds.				
Blunck Lieselott	SPD	61	Schl.-H.	Eberle Irmgard	EAP	22 E	HE
Bobrzik Irmgard	FRIEDEN	4	NW	Ebert Helga	FRAUEN	11	HE
Bock Werner	SPD	71 E	Nds.	Ebert Walter	FRIEDEN	15	BW
Bocklet Reinhold	CSU	6	BY	Eckhardt Juergen	F.D.P.	167	BW
Böcker Gabriele	FRAUEN	5	Schl.-H.	Eckler Herbert	EAP	7 E	NW
Böhm Oskar	SPD	58	RP	Eder Frieda	BP	8	BY
Böhmecke Heinz Friedrich August	ÖDP	15 E	HH	Eggemann Willi	EAP	54 E	NW
Böhnke Walter	EAP	5	Schl.-H.	Ehrlich Burkhardt	F.D.P.	77	BW
Boemer Wolfgang	ÖDP	22	BY	Eigenfeld Ulrich	NPD	16	Nds.
Boenke Eva-Maria	EAP	23 E	BY	Eisenlohr Frank	F.D.P.	42	BW
Börger Heribert	Zentrum	10	NW	Eisner Peter	EFP	46	BY
Börner Ralf	F.D.P.	152	NW	Elas Johann	FRIEDEN	29	BY
Böttiger Helmut Dr.	EAP	4 E	HE	Ellrodt Erika	F.D.P.	44	RP
Bongartz Wilhelm	Zentrum	9	NW	Elsner Gisela	FRIEDEN	26 E	BY
Bornkamp-Baake Gloria	FRAUEN	9	HH	Enders Rainer	EAP	24	NW
Bourguignon-Wittke Roswitha	SPD	63	NW	Engel Brigitte	SPD	54	BY
		75 E		Engel Veronika	SPD	41	BY
Boxheimer Ludwig	SPD	64 E	BW	Engelhard Peter	CSU	15	BY
Bramm Conrad	F.D.P.	101	Nds.	Ennich Edeltraud	GRÜNE	13	BY
				Ernst Karin	FRAUEN	1	Schl.-H.
				Esche Klaus-Dieter	GRÜNE	14	B

E = Ersatzbewerber



## noch: Anhang 1. Namensverzeichnis

## noch: 1.1 Bewerber nach dem Alphabet

Name	Wahlvor- schlag	Lfd.Nr. des Bewer- bers auf d. Liste	Land	Name	Wahlvor- schlag	Lfd.Nr. des Bewer- bers auf d. Liste	Land
Eckers Gerhard	SPD	77 E	HE	Gutjahr Erich	NPD	11	HE
Euler Max	SPD	48	BY	Habsburg-Lothringen Otto	CSU	3	BY
Fabig Wolfgang	F.D.P.	60	B	Hacker Jürgen	F.D.P.	7	BW
Färber Willfried	ÖDP	23	BY	Hänsch Klaus Dr.	SPD	17	NW
Fahrmacher-Lutz Ludwig	F.D.P.	129	BY	Härthe Dieter	EFP	53	NW
Falbe Klaus-Dieter	F.D.P.	88	B	Haerlin Benedikt	GRÜNE	3	B
Farle Robert	FRIEDEN	41 E	NW	Hahn Frank	EAP	30	Schl.-H.
Feldmann Ursula	ÖDP	10 E	BY	Haimerl Alfons	EP	1 E	BY
Fellnermaier Ludwig Karl	SPD	9	BY	Hamatschek Heidrun	ÖDP	3	NW
Fertsch-Röver Dieter	F.D.P.	83	HE	Hamberger Margot	EAP	39 E	BW
Festing Burghard	EAP	32 E	NW	Hammes Barbara	FRIEDEN	44 E	SA
Fimmen Christa	EAP	28 E	HE	Hanhardt Dieter	F.D.P.	79	NW
Fimmen Elke	EAP	17	BY	Hansen Godeke	F.D.P.	28	Schl.-H.
Fischer Eberhard	F.D.P.	89	SA	Hansen Karl-Heinz	FRIEDEN	2 E	RP
Fischer Klaus Dr.	ÖDP	24 E	BY	Hansen Peter	F.D.P.	135	Schl.-H.
Fischer Margit	FRIEDEN	23 E	BY	Harjes Almut	F.D.P.	81	HB
Fischmann Otto	F.D.P.	186	BW	Harms Gunter	EAP	72	Schl.-H.
Fleck Hans-Joachim	F.D.P.	182	NW	Hartebrodt Ingeburg	F.D.P.	107	NW
Focke Katharina Dr.	SPD	1	NW	Hartmann Alexander	EAP	18 E	RP
Forster Peter	FRIEDEN	16	BY	Hartmann Karin	EAP	49	HE
Fortdran Utta	F.D.P.	100	Nds.	Hartmann Werner	EAP	46	RP
Fraatz Jürgen	EAP	60	NW	Hartwig Robert	EAP	66	NW
Frank Helmar Dr.	F.D.P.	163	NW	Haßmann Volker	EAP	2 E	HE
Franko Heinz-Günther Dr.	FRIEDEN	40 E	NW	Haus Edeldgard	SPD	7 E	BW
Frenssen Elke Dr.	FRIEDEN	20 E	NW	Hechler Rudi	FRIEDEN	37	HE
Frenz Wolfgang Richard	NPD	27	NW	Hecht Michael	EFP	52	BY
Freyer Irmgard	FRAUEN	5 E	HE	Hegen Roland	EFP	38	RP
Frick Adalbert	BP	8 E	BY	Heimler Jörg Erich	SPD	48 E	BY
Frick Helmut	EAP	81 E	HE	Heinemann Hermann	SPD	1 E	NW
Fricke Peter	F.D.P.	64	HE	Heinemann Klaus Maria	F.D.P.	34	SA
Friedrich Bruno	SPD	3	BY	Heinemann Stefan	FRIEDEN	29 E	BY
Friedrich Ingo Dr.	CSU	4	BY	Heinen Andreas	EAP	67 E	BY
Friessecke Uwe	EAP	2	HE	Heinrich Brigitte	GRÜNE	2	HE
Fröhler Hans	F.D.P.	164	BY	Heinrich Günter	SPD	78 E	BW
Fuchs Wilhelm	BP	4 E	BY	Hellenbroich Anno	EAP	3	RP
Fuchs Wolfgang	ÖDP	8	HH	Henn Thomas	F.D.P.	110	BY
Fürst Johann-Andreas	F.D.P.	68	BY	Henne Knut	F.D.P.	127	Nds.
Füßer Ulrich Paul	ÖDP	18	NW	Herberholz Ralph	SPD	11 E	RP
Funke Rainer	F.D.P.	6	HH	Herborg Bernd	EAP	64 E	HH
Gabbe Harald	FRIEDEN	19	HE	Herbst Erika	Mündige	1	BY
Galauner Georg	EAP	75	HH	Herbst Hanns	Bürger		
Gandow Karl Wilhelm	EFP	23	HH		Mündige	7 E	BY
Ganseforth Monika	SPD	6 E	Nds.		Bürger		
Gautier Fritz Dr.	SPD	29	Nds.	Herold Hermann	EAP	29	BW
Gebhardt Alfred	SPD	2 E	HE	Herrmann Ilse	NPD	7	BY
Geisberger Johann	EAP	34 E	BY	Herrmann Reinhold	EFP	21	BY
Gerngross Rupprecht Dr.	BP	1	BY	Herzog Bertram	EAP	40	BW
Gerschau Lars	F.D.P.	74	HB	Hesterberg Hans Joachim	F.D.P.	82	NW
Geurten Gerlinde	F.D.P.	109	NW	Heyden Ingrid	ÖDP	17	NW
Gigl Johann	BP	6	BY	Heyer-Stuffer Hanns- Christian	F.D.P.	22	BW
Gillesen Franz	EAP	78	NW		EFP	37	NW
Glassner Adolf	F.D.P.	170	BW	Hille Wynandus	F.D.P.	138	BW
Gollmar Heinz-Dieter	F.D.P.	85	BW	Hirayama Albert Zido	F.D.P.	177	HE
Graefe zu Baringdorf				Higgen Thomas	F.D.P.		
Friedrich-Wilhelm	GRÜNE	1	NW	Hochgrebe Waltraut	FRIEDEN	35 E	Nds.
Grätz Sanda	SPD	17 E	NW	Hoede Mareile Dr.	F.D.P.	41	BY
Graf Liselott	ÖDP	23 E	BY	Höffer-Friedländer Donata	FRIEDEN	26	HH
Gralher Martin Dr.	F.D.P.	24	NW	Hügel Ursula Maria	SPD	35 E	BW
Gratzel Kurt Joachim	ÖDP	28 E	RP	Hüppner Peter	NPD	15	B
Gregory Elke	EAP	27	SA	Hofbauer Johannes	EFP	54	BY
Greiner Hans Dr.	FRIEDEN	38 E	HE	Hoff Magdalene	SPD	5	NW
Grobba Udo	F.D.P.	53	HE	Hoffarth Armin	SPD	23 E	Nds.
Grocholesky-Kühn Ulrich	F.D.P.	171	EH	Hoffmann Klaus-Dieter	KPD	28	Nds.
Grümmer Hans	SPD	43	NW	Hofmann Christoph	BP	7 E	BY
Grösche Roland	EAP	42 E	NW	Hofmeister Dieter	EAP	37 E	HE
Groß Maria	FRIEDEN	28	SA	Hohner Rainer	FRIEDEN	39 E	HE
Große-Boes Georg Dr.	F.D.P.	39	Nds.	Hohner-Rerbert Gisela	FRIEDEN	35	HE
Grünauer Lothar	EFP	51	BY	Holl Uwe	F.D.P.	15	NW
Gruhl Herbert Dr.	ÖDP	1	BY	Koltmann Udo	KPD	24	NW
Gruhl Veronika	ÖDP	27 E	HE	Koltz Günther Dr.	KPD	36	BW
Gruner Maria	EAP	76	BW	Kolz Karlheinz	EAP	33	HE
Gruyter Paul-Otto de	F.D.P.	181	BW	Holzfuß Martin	F.D.P.	160	HE
Günther Maren	CSU	10	BY	Kopf Barbara	EAP	56	NW
Gueroke Wolf-Dieter	F.D.P.	126	BW	Mora Alfred	GRÜNE	16	HE
Guhde Edgar	ÖDP	3 E	NW	Mospes Gisela	FRAUEN	8	Schl.-H.

E = Ersatzbewerber

noch: Anhang 1. Namensverzeichnis

noch: 1.1 Bewerber nach dem Alphabet

Name	Wahlvor- schlag	Lfd.Nr. des Bewer- bers auf d. Liste	Land	Name	Wahlvor- schlag	Lfd.Nr. des Bewer- bers auf d. Liste	Land
Howind Klaus	Mündige Bürger	6	EY	Komp Lothar	EAP	19 E	NW
Huber Georg Wilhelm	ÖPD	14 E	RP	Konradi Rosina	EAP	47 E	HE
Huber Gerhard	EFP	4	EY	Kopsch Reinhild	SPD	42 E	BW
Hucklenbroich Volker	F.D.P.	33	B	Kosmalski Hermann	EAP	55 E	NW
Hucul Ernst	EFP	45	EY	Kotz Albrecht	EFP	36	EY
Huffscheid Jörg Prof. Dr.	FRIEDEN	22	HB	Krämer Josef Florian	Zentrum	7	EY
Hundt Gerhard	EAP	71 E	Schl.-H.	Krahn Horst	EAP	12 E	HB
Huth Christian	EAP	64	HH	Krause Brigitte	EAP	23	BW
Irlenkaeuser Rainer	F.D.P.	29	NW	Krause Siegfried	EAP	27 E	BW
Irmer Ulrich	F.D.P.	4	EY	Krauß Winfried	NPD	29	HE
Irsfeld Franz	SPD	63 E	NW	Kreis Anna Elise	EAP	6 E	HE
Itting Paul	F.D.P.	112	BW	Kreuzer Arthur	EFP	2	EY
Jacobi Hans-Otto	F.D.P.	19	HE	Krieger Erika	F.D.P.	70	BW
Jäger Marion	NPD	19	BW	Krüger Erika	EFP	34	HE
Jahn Norbert	F.D.P.	78	HH	Krüger Hans-Joachim	EFP	5	HE
Jakobi Jürgen	FRIEDEN	9 E	RP	Krüger Lutz	F.D.P.	54	RP
Jansen Mechthild	FRIEDEN	1 E	NW	Kruse Claus	NPD	18	HB
Janz Ilse	SPD	15 E	HB	Krysmanski Hans- Jürgen Prof. Dr.	FRIEDEN	40	NW
Jasper Joachim	EAP	31 E	EY	Kühnl Reinhard Prof. Dr.	FRIEDEN	13	HE
Jeggle Klaus	SPD	54 E	EY	Klinkeler Axel	F.D.P.	61	SA
Jessel Monika	EFP	3	HH	Küster Kurt	EAP	25 E	HE
Joel Gerhard	EAP	48 E	EY	Kufner Alexander	EAP	8 E	EY
Jostes Jörg	EFP	50	HH	Kuhn Werner	F.D.P.	140	RP
Jürgens Heinrich	F.D.P.	3	Nds.	Kumm Richard Herbert	ÖDP	6 E	HE
Jüttner Wolfram	F.D.P.	161	Nds.	Kunz Rosa	EAP	25	HE
Jung Eberhard	SPD	27 E	BW	Kuttny Heinz	F.D.P.	122	EY
Jung Horst-Wilhelm Prof. Dr.	FRIEDEN	36 E	HH	Kuzmierz Werner	EAP	20 E	NW
Jung Robert Walter	ÖDP	5 E	RP	Laaf Lucia	FRAUEN	7	NW
Jung Werner	F.D.P.	141	NW	Lackmann Heinrich	Zentrum	8	NW
Junghänel Siegm. Ernst	ÖDP	25 E	BW	Ladwig Frank	FRIEDEN	44	HH
Junker-Weinreich Karin	SPD	37	NW	Lampa Werner	EAP	19	HB
		26 E		Langer Antje	FRAUEN	6	Nds.
Kade Gerhard Prof. Dr.	FRIEDEN	22 E	HE	Lautenbach Klaus	F.D.P.	67	RP
Kähler Ursula	SPD	12 E	Schl.-H.	Lee Anne-Luise	F.D.P.	92	Nds.
Kaestner Andrea	EAP	61	HE	Leingang Heidemarie	NPD	30	Nds.
Kalb Annette	EAP	74 E	EY	Lenhof Jürgen	F.D.P.	117	SA
Kalinke Ernst	EAP	70 E	EY	Lentz Ekkehard	FRIEDEN	33 E	HB
Kallmann Lothar	SPD	78	BW	Lenz Karl-Heinz	ÖDP	7	Schl.-H.
Kaninke Brigitte	ÖDP	19	SA	Leschek Brigitte	ÖDP	16 E	NW
Karry Eric	F.D.P.	73	HE	Lex Otto	CSU	11	EY
Kaschig Otmar	F.D.P.	38	NW	Ley Reinhard Dr.	F.D.P.	183	BW
Katzky Roland Robert	SPD	46	NW	Leyhe Karl	NPD	37	HE
Kehrer Kurt U.	F.D.P.	147	BW	Lieber Hilde	EAP	29 E	RP
Keil Christine	SPD	34 E	Nds.	Liebert Peter	EAP	23	EY
Keller Jürgen	BP	5 E	EY	Liebig Michael	EAP	4	HE
Kersting Marion	EAP	51 E	NW	Liebsch Erich	F.D.P.	165	RP
Kirchgässer Karl E.	F.D.P.	52	NW	Lillge Ulrike	EAP	73	HE
Kirchhoff Manfred	EFP	55	EY	Lindemann Arno	ÖDP	11 E	EY
Kittner Dietrich	FRIEDEN	11	Nds.	Lindenmeier Maria	SPD	40 E	Schl.-H.
Klaus Joachim	EAP	62 E	BW	Linkohr Rolf Dr.	SPD	21	BW
Klebing Hubert	CSU	19	EY	Linnemann Ute	F.D.P.	55	NW
Kleiner Andreas	EAP	16	BW	Lippmann Wilhelm Dr.	F.D.P.	145	NW
Kleinstück Hermann Dr.	F.D.P.	5	HE	Lobinger Hermann	ÖDP	12	EY
Klinkenborg Jan	SPD	10	Nds.	Löberrmann Karl	EAP	65	HE
Klöckner Michael	GRÜNE	6	B	Lübbermann Ullrich	SPD	18 E	NW
Kluck Hagen	F.D.P.	36	BW	Lüer Ulrich	SPD	46 E	NW
Knerr Manfred Dr.	F.D.P.	154	BW	Lüthje Edith	F.D.P.	113	NW
Knickrehm Uwe	FRIEDEN	4 E	NW	Luthe Josef	Zentrum	4	NW
Kniese Karl-Heinz	SPD	28 E	HE	Lutz Helmut	EAP	45 E	RP
Köb Dieter Dr.	F.D.P.	94	Schl.-H.	Lutz Wolf-Dieter	SPD	34	Nds.
Köhnen Rainer	F.D.P.	11	RP	Mackeprang Bernd	EAP	43 E	Schl.-H.
König Paul	EAP	59 E	EY	Mähl Willi	EAP	77 E	NW
Königstedt Hermann	F.D.P.	158	HB	Mahling Lothar	F.D.P.	27	BW
Königstein Manfred Willy	SPD	73 E	RP	Mahlberg Heinz Dieter	SPD	33	NW
Körschgen Robert	SPD	60 E	NW	Maloneck Erich	F.D.P.	174	Schl.-H.
Kock Fritz-Joachim	SPD	76 E	NW	Mandel Walter	ÖDP	4 E	Nds.
Kötter Max	F.D.P.	66	Nds.	Maraun Georg Paul Dr.	SPD	68	HE
Kohlhepp Irmgard	GRÜNE	17	HE	Marienfeld Barbara	EAP	52	NW
Kohlpaintner-Irlbeck Philomena	EFP	22	EY	Markert Peter Hans Eberhard	NPD	25	NW
Kohlstruck Wolfgang	SPD	30 E	RP	Matthee Gerhard	EAP	18	EY
Kolb Peter	SPD	74 E	EY	Matthiesen Michael	ÖDP	16	HH
				Maurer Martha	EAP	34	EY

E = Ersatzbewerber

noch: Anhang 1. Namensverzeichnisse

noch: 1.1 Bewerber nach dem Alphabet

Name	Wahlvor- schlag	Lfd.Nr. des Bewer- bers auf d. Liste	Land	Name	Wahlvor- schlag	Lfd.Nr. des Bewer- bers auf d. Liste	Land
Mausbach Hans Prof. Dr.	FRIEDEN	6	HE	Pape Erwin	FRIEDEN	45 E	Schl.-H.
May Ewald	BP	7	BY	Papendick Helga	FRIEDEN	18 E	HE
Mayerhofer Roland	EAP	26	BW	Passlick Heinrich	Zentrum	12	NW
Meinolf Hans	SPD	4 E	NW	Patzelt Hans-Joachim	FRIEDEN	3 E	BY
Meise Stephan	NPD	31	B	Pauls Rolf Dr.	EAP	3 E	HE
Menzel Klaus	ÖDP	4	Nds.	Pelger Edgar Martin	SPD	74	BY
Merck Friedrich Wilhelm	EFP	8	Nds.	Peters Johannes Wilhelm	SPD	8	NW
Merten Horst	F.D.P.	65	NW	Petersen Johanna	EAP	72 E	HH
Mey Roland	EFP	31	BY	Pfeiffer Gerd Dr.	F.D.P.	119	NW
Meyer Eckhard	F.D.P.	179	BW	Pieczynski Helmut	SPD	53	NW
Meyer Edith	FRAUEN	7 E	NW			43 E	
Meyer Walter	EAP	5 E	HH	Pieger Ludwig	BP	9	BY
Meyer-Siebert Jutta	FRIEDEN	38	Nds.	Pieper Antje	F.D.P.	14	NW
Meyer-Stach Friedrich-Karl	FRIEDEN	43	BY	Piermont Dorothee Dr.	GRÜNE	7	RP
Mihr Karl-Heinz	SPD	28	HE	Pietras Erich	EAP	20	NW
Möller Rainer	F.D.P.	184	NW	Piltz Harald	F.D.P.	115	B
Mohnike Ernst	F.D.P.	116	HH	Pirkl Fritz Dr.	CSU	1	BY
Molt Walter	GRÜNE	18	BY	Plato Georg Dr.	F.D.P.	178	NW
Moseler Claudius	ÖDP	32	HE	Pöhler Egon Dr.	SPD	52 E	NW
Montabon Roswitha Heidemarie				Poganiuch Peter	ÖDP	17 E	RP
Heike	NPD	32	NW	Polzin Axel	EFP	20	NW
Mrosik Julius Dr.	EFP	27	NW	Pott Harri	SPD	51	Nds.
Müchler Frank	EAP	52 E	NW	Potthoff Klaus	F.D.P.	87	NW
Mühl Helmut	EAP	55	NW	Prekop Gustav	EAP	43	NW
Mührmann Heinz	FRIEDEN	19 E	NW	Probst Rainer	FRIEDEN	31	RP
Müller Gerd	CSU	9	BY	Proebsting Hildegund	F.D.P.	111	HE
Müller Gudrun	EFP	30	NW	Püschel Volker Dr.	ÖDP	26 E	RP
Müller Günther Dr.	CSU	8	BY				
Müller Renate	EAP	11	Nds.	Quittenbaum Horst August	ÖDP	28	BY
Müller-Goerne Werner	ÖDP	25	BY				
Münch Otto	EAP	68 E	HE	Raabe Jochen	F.D.P.	91	BW
Musnicki Felix	EAP	17 E	BY	Radke Edmund	F.D.P.	84	Nds.
Mußnug Martin	NPD	1	BW	Radow Birgit von	FRIEDEN	10	NW
				Ralfs-Horeis Hella	EAP	38	HE
Nagel Erhard	SPD	50	NW	Randzio-Plath Christa	SPD	59	HH
Nasada Hedwig	EAP	79 E	BY			13 E	
Nehls Sabine	F.D.P.	12	B	Range Harald	F.D.P.	57	Nds.
Neugebauer Lore	SPD	3 E	BY	Ranke-Heinemann Uta			
Neuhoff Norbert	F.D.P.	75	NW	Prof. Dr.	FRIEDEN	1	NW
Neumaier Wolfgang	SPD	21 E	BW	Rath Eva	FRAUEN	1 E	Schl.-H.
Neumann Till	F.D.P.	162	BW	Rau Hans	F.D.P.	43	HH
Neumann-Rogers Hella	F.D.P.	56	BW	Raynoschek Kurt	NPD	35	BW
Neumann-Schneider Herbert	FRIEDEN	6 E	Schl.-H.	Reich Utz-Peter	SPD	62	BY
Neuschäfer Frank	EAP	69 E	HE	Reichtalhammer Josef	EFP	57	BY
Neuschäfer Ute	EAP	69	HE	Reimer Georg	SPD	50 E	NW
Nicolaus Horat	NPD	21	BY	Reiners Bernhard	EAP	58 E	Nds.
Niehuis Edith	SPD	56	Nds.	Reinhard Lothar	SPD	66	Nds.
Nierbauer Karl	ÖDP	13	BY	Reinke Brunhilde	EAP	71	Nds.
Nitsch Egbert	GRÜNE	11	Schl.-H.	Reinthal Sebastian	EFP	25	BY
Nostitz Wolfgang von	GRÜNE	9	BY	Reinthal Theresia	EFP	58	BY
				Reitz Horst	NPD	14	SA
Obermeyer Ute	FRIEDEN	23	NW	Reitzel Michael	SPD	45	RP
Oertzen Jasper von	ÖDP	10	BY	Reutschler Rudolf Dr.	F.D.P.	176	BW
Olbriich Gerhard	SPD	9 E	BY	Richter Benno	EAP	44	NW
Oltersdorf Erna	Mündige			Richter Jochen	SPD	20 E	BY
	Bürger	2 E	BW	Richthammer Helmut	F.D.P.	40	NW
Opitz Maria	ÖDP	2 E	BW	Riebensahn Dietrich	F.D.P.	102	HE
Ortner Gero Friedrich	F.D.P.	98	NW	Riegel Günther	ÖDP	13 E	BY
Oswald Klaus-Dieter Dr.	SPD	35	BW	Rieger Helmut Martin Dr.	SPD	52	NW
Ostman von der Leye						24 E	
Wilderich Frhr.	SPD	33 E	NW	Ripsam Josef	Zentrum	2	RP
Otten Dieter Dr.	SPD	44	Nds.	Risch Benno	F.D.P.	153	HH
Otto Erwin	F.D.P.	185	NW	Ritter Hans-Joachim	ÖDP	5	RP
Otto Torsten	F.D.P.	46	HE	Ritter Peter	EAP	9	BW
				Robbe Reinhold	SPD	66 E	Nds.
Pabst Aart	FRIEDEN	27 E	Nds.	Röders Friederike	Mündige		
Paeseler Hermann	ÖDP	26	NW		Bürger	6 E	Nds.
Pagel Roland	EAP	77	NW	Röhrich Werner	SPD	60	NW
Paix Elke	F.D.P.	59	BY	Roemheld Lutz Dr.	EFP	1	NW
Palfner Herbert	Mündige			Roemheld Regine Dr.	EFP	12	NW
	Bürger	4 E	BY	Rogalla Dieter Dr.	SPD	31	NW
Pangerl Alfons	EFP	33	BY	Roloff Burkhard	EAP	73 E	HH
Pank Elisabeth	EAP	60 E	HE	Romberg Eleonore	FRIEDEN	7 E	BY
Pannrucker Inge	F.D.P.	86	BY	Rosenlehner Johann	EFP	59	BY
Papcke Sven Dr.	SPD	65	NW	Roßberg Cert	SPD	61 E	Schl.-H.
		39 E		Rothacker Heinz Eugen	SPD	57 E	BW

E = Ersatzbewerber

noch: Anhang 1. Namensverzeichnis

noch: 1.1 Bewerber nach dem Alphabet

Name	Wahlvor- schlag	Lfd.Nr. des Bewer- bers auf d. Liste	Land	Name	Wahlvor- schlag	Lfd.Nr. des Bewer- bers auf d. Liste	Land
Rothe Gerd	EAP	57	BY	Schütz Christine	EAP	56 E	BY
Rothe Mechtild	SPD	24	NW	Schützinger Jürgen	NPD	5	BW
Rothley Willi	SPD	30	RP	Schult Hans-Jürgen	EAP	30 E	HH
Rottmann Ferdinand	EAP	14	NW	Schulte Hannelis Dr.	FRIEDEN	15 E	BW
Rühm Hans Wilhelm Gustav	ÖDP	15	BY	Schultz Karl Heinz	SPD	69	NW
Rumpf Renate	EAP	15	HE	Schultz Klaus	NPD	9	NW
Runge Jürgen-Bernd	FRIEDEN	25 E	B	Schultz Reinhard	ÖDP	24	BY
Rust Ulrich Claus Otto	SPD	70	NW	Schulz Bernd	EAP	9 E	HE
		53 E		Schulz Martin	SPD	75	NW
Saary Barbara	F.D.P.	25	HE	Schulze-Seyler Michael Dr.	EFP	32	BW
Saint Paul Johanna von	ÖPD	18 E	Nds.	Schuster Klaus Dr. Dr.	SPD	32 E	BY
Sakellariou Joannis	SPD	32	BY	Schwalba-Hoth Frank	GRÜNE	5	HE
Salewski Magdalena	FRAUEN	2	HE	Schwaneberg-Müller Marion	EAP	11 E	HH
Salisch Heinke	SPD	27	BW	Schwarz Karl-Heinz	EFP	11	BY
Sanden Monika	Mündige			Schwechten Käthe	F.D.P.	148	NW
	Bürger	1 E	BY	Schweikert Lieselotte	F.D.P.	16	BW
Sans Werner	FRIEDEN	14 E	NW	Schwenk Dieter	F.D.P.	105	RP
Soldan Wolfram	ÖDP	12 E	BY	Schwerdt Gisela	F.D.P.	45	NW
Schach Erich	FRIEDEN	42 E	RP	Schwichtenberg Hermann	SPD	40	Schl.-H.
Schachtschneider Irmelin	FRIEDEN	41	Nds.	Schwind Karl-Heinz	FRIEDEN	24 E	BY
Schade Gisela	SPD	77	HE	Seefeld Horst	SPD	16	BW
Schäfer Hartmut	EAP	39	HE	Seeler Hans-Joachim Dr.	SPD	13	HH
Schäfer Liselotte	EAP	21	BW	Seetzen Walter	NPD	4	HE
Schäfer Uwe	NPD	13	Schl.-H.	Seib Benedikt	EFP	40	HH
Schaefer Manfred Dr.	F.D.P.	90	NW	Seibel-Emmerling			
Schauerhammer Lutz	EAP	37	HE	Lieselotte	SPD	25	BY
Schausten Johannes	EFP	56	RP	Seidel Bernhard	EAP	54	NW
Schedl Ilse	CSU	16	BY	Seidenberg Thomas	F.D.P.	96	NW
Scheitzeneder Sebastian	EFP	28	BY	Seiler Gernot	F.D.P.	132	BW
Scherf Dagmar Dr.	FRIEDEN	12	HE	Selbert Ruth	SPD	38 E	HE
Scheringer Richard	FRIEDEN	30 E	BY	Simons Barbara	SPD	23	Nds.
Schiedermeier Edgar	CSU	12	BY	Skopko Elisabeth	EFP	43	BY
Schiele Günter	EAP	35	NW	Sliwinski Olaf	F.D.P.	155	BY
Schiermeyer Margret	EAP	58	NW	Sörensen Inge	EAP	12	Schl.-H.
Schildt Gerhard Dr.	F.D.P.	23	Nds.	Soller Hans	EFP	60	BY
Schimmerohn Heinz Dr.	NPD	8	Nds.	Solms-Wildenfels Friedrich			
Schinkel Dieter	SPD	22	NW	Magnus Graf zu	EFP	41	NW
Schleicher Ursula	CSU	2	BY	Sons Paula	RP	10	BY
Schmid Alfred	Mündige			Spicker Hubert	Zentrum	3	Nds.
	Bürger	7	BW	Spiegl Johann	BP	4	BY
Schmid Birgit	Mündige			Spoerhase Hajo	F.D.P.	139	HE
	Bürger	5 E	BW	Sporrer-Dörner Christine	CSU	17	BY
Schmid Gerhard Dr.	SPD	20	BY	Stadler Max Dr.	F.D.P.	32	BY
Schmid Gottfried	SPD	64	BW	Stähle Kurt Werner	SPD	72	BW
Schmid Hans Martin Dr.	SPD	16 E	NW	Staehr Gerda von Prof. Dr.	FRIEDEN	36	HH
Schmid Heinrich	EFP	48	BY	Stalla Gisela	EAP	15 E	HE
Schmid Hermann Wilhelm	SPD	62 E	BY	Stalla Michael	EAP	45	HE
Schmidbauer Barbara	SPD	19 E	HE	Stauffenberg Franz Ludwig			
				Graf	CSU	7	BY
Schmidt Christian	CSU	13	BY	Steffens Wilhelmine Dr.	NPD	2	Nds.
Schmidt Gerd	EFP	29	NW	Steger Hans	EFP	47	BY
Schmidt Hartmut Dr.	F.D.P.	123	NW	Steinbacher Ernst	BP	3 E	BY
Schmidt Margot	EAP	33 E	HE	Steinisch Hildegard	EAP	74	Nds.
Schmidt Maria Theresia	ÖDP	30	BY	Steng Wolfgang	F.D.P.	189	BW
Schmidt Marianne	SPD	49	BW	Stenzel Uwe	EAP	70	NW
Schmidt Robert	EFP	35	NW	Sterl Raphael	EFP	13	BY
Schmidt Udo	F.D.P.	137	NW	Stiegler Eva-Maria	SPD	67 E	BY
Schmidt Waltraut	EAP	53 E	NW	Stieglitz Burkhard	EFP	7	NW
Schmieder Klaus	F.D.P.	120	Nds.	Stolp Reiner	SPD	70 E	NW
Schmitt von Sydow Helmut	F.D.P.	143	HE	Stolze Helmut	F.D.P.	50	Schl.-H.
Schmitz Ulrich	FRIEDEN	3	NW	Storck Dieter	FRIEDEN	34	HE
Schneider Helene	EAP	32	NW	Storp Ferdinand	FRIEDEN	17 E	Schl.-H.
Schneider Peter	F.D.P.	151	Nds.	Stosberg Max	EFP	16	Schl.-H.
Schneider Wilfried	EAP	24 E	NW	Strehl Eckhard	EAP	7	NW
Schnelle Heinrich	Mündige			Ströbel Erna	Mündige		
	Bürger	2	NW		Bürger	5	BY
Schnörring Heinz	SPD	69 E	NW	Ströbel Hans	Mündige		
Scholtysik Peter	F.D.P.	9	Schl.-H.		Bürger	4	BY
Scholz Jürgen	F.D.P.	150	HH	Strzelecki Rosmarie	FRAUEN	3	Schl.-H.
Schramm Adalbert	F.D.P.	169	NW	Stubbe Heidrun	FRAUEN	3 E	Nds.
Schramm Joseph	F.D.P.	146	BY	Stürtz Hannelore	FRIEDEN	32	HE
Schrebkowski Heide	SPD	65 E	NW	Stuhlfelner Ludwig	BP	6 E	BY
Schreiber Heinz	SPD	26	NW	Stumpf Harald Prof. Dr.	ÖDP	2	BW
Schrieverhoff Bernhard	F.D.P.	69	NW	Sühling Reinhard	EFP	15	BW
Schroeter Paul-Herbert	BP	2 E	BY	Suek Bernhard	ÖDP	27	NW
				Sulzbacher Else	F.D.P.	159	NW
				Suttner Martin	CSU	18	BY

E = Ersatzbewerber

noch: Anhang 1. Namensverzeichnis

noch: 1.1 Bewerber nach dem Alphabet

Name	Wahlvor- schlag	Lfd.Nr. des Bewer- bers auf d. Liste	Land	Name	Wahlvor- schlag	Lfd.Nr. des Bewer- bers auf d. Liste	Land
Tabillion Rainer Dr.	SPD	14 E	SA	Wessels Gerhard	NPD	34	NW
Tantzen Hergen	F.D.P.	71	Schl.-H.	Westphal Eberhard	Mündige		
Taschner Hans Claudius Dr.	F.D.P.	13	Belgien	Bürger		3	BY
Tasciuc Larissa	EAP	67	BY	Wetten Peter	EFP	6	BY
Telkämper Wilfried	GRÜNE	8	BW	Wetterich Dieter	EAP	50	BW
Tenbrink Klaus	EFP	17	BY	Wettig Klaus	SPD	6	Nds.
Thiel Günter Dr.	FRIEDEN	37 E	Schl.-H.	Weyert Christian	F.D.P.	125	NW
Thomas Gösta	NPD	22	BY	Wezel Eckart	F.D.P.	187	BW
Thomin Wilhelm	SPD	55	HE	Widow Peter	F.D.P.	172	HE
Thuir Peter	F.D.P.	134	NW	Wieczorek-Zeul Heidemarie	SPD	19	HE
Thumann Hannelore	F.D.P.	121	BW	Wiedenhoff Klaus-Dieter	F.D.P.	131	NW
Tirre Hans-Hermann	F.D.P.	104	NW	Wienhöfer Elmar Dr.	F.D.P.	26	NW
Tischer Heinz Dr.	SPD	25 E	BY	Wild Anton	EFP	19	BY
Tobie Wolfgang	SPD	57	BW	Wilhelms Johannes	F.D.P.	149	HE
Tomasek Astolf	F.D.P.	10	HB	Williams Elisabeth	SPD	41 E	BY
Tonn Rudi	SPD	8 E	NW	Wilms Wolf Rüdiger Prof.	FRIEDEN	8 E	BW
Topmann Günter	SPD	18	NW	Wilsing Marlies	SPD	67	BY
Topp Helmut	Zentrum	5	NW	Winter Renate	EAP	50 E	NW
Tost Günter	F.D.P.	20	NW	Wintzen Rolf Eberhard Paul	ÖDP	20	HH
Trappe Ulrich-Peter	EFP	10	B	Wirth Hans Albert	SPD	36	BY
Trappmann Rainer	FRIEDEN	27	SA	Wirth Wolfgang	F.D.P.	173	RP
Trenks Hildegard Luise				Wirtz Jürgen	ÖDP	21	Nds.
Margarete	ÖDP	31	BY	Witt Hans	EAP	80 E	BY
Trützschler von Falkenstein				Witt Wilhelm	F.D.P.	157	Schl.-H.
Eugenie Dr.	F.D.P.	51	BY	Wohlers Hannelore	FRAUEN	4	Schl.-H.
Tügel Tim	EFP	26	HH	Woitzik Gerhard	Zentrum	1	NW
				Wolf Christoph	EAP	10	NW
Ueberschär Kurt Dr.	SPD	36 E	BY	Wolf Darko	GRÜNE	15	HE
Uerküll Jakob von	GRÜNE	10	GBM	Wolf Friedrich	GRÜNE	12	B
Ulrich Dieter	ÖDP	9	SA	Wolf Hartwig	SPD	56 E	Nds.
Ulrich Kristin Barbara	SPD	68 E	HE	Wolferts Gertrud	FRIEDEN	12 E	NW
Ulrich Mark	EAP	51	BY	Wortmann Wilhelm Dr.	SPD	51 E	Nds.
Urbschat Reinhard	EAP	53	NW	Wulff Erich Prof. Dr.	FRIEDEN	14	Nds.
Uthoff Johannes Prof.	FRIEDEN	8	HE	Wullinger Hans	BP	5	BY
				Wurster Gerda	Mündige		
Veit Marie Prof. Dr.	FRIEDEN	7	HE	Bürger		3 E	Schl.-H.
Vetter Heins Oskar	SPD	4	NW	Young Helga	SPD	42	BW
Vietmeier-Kats Sigrid	SPD	5 E	NW				
Vitt Michael	EAP	42	NW	Zarnetta-Franke Ursula	SPD	37 E	NW
Vittinghoff Kurt	SPD	11	RP	Zebisch Herbert	EAP	62	HE
Vogel Hanns-Udo	F.D.P.	31	NW	Zeisler Ingeborg	EAP	36	HE
Volmer Karl	Zentrum	11	NW	Zelinka Fritz Felix Dr.	F.D.P.	76	BY
Vorsatz Karl-Heinz	NPD	10	HB	Zepp-Larouche Helga	EAP	1	HE
Vring Thomas von der	SPD	15	HB	Zielke Meinhard	EAP	81	Schl.-H.
				Zierl Maximilian	BP	2	BY
Wachter Winfried	F.D.P.	103	BY	Zierock Henning	FRIEDEN	45	BW
Wagner Gerhard	ÖDP	19 E	NW	Zigan Emma	EFP	24	NW
Wagner Manfred	SPD	14	SA	Zigan Paul	EFP	14	NW
Waldstein Thor von	NPD	6	BY	Zimmermann Andreas	F.D.P.	180	NW
Walkemeyer Günter	F.D.P.	118	RP	Zimmermann Karl Rudolf	SPD	76	NW
Wallow Hans	SPD	73	RP	Zinkl Albin	EFP	61	BY
Walter Bernd	EFP	42	BY	Zissel Karl	F.D.P.	124	HE
Walter Gerd	SPD	12	Schl.-H.	Zuber Friedrich Walter	SPD	45 E	RP
Walter Karl-Ludwig	EFP	39	BY	Zurbrüggen Hans Jürgen	F.D.P.	58	NW
Walther Ferdinand	F.D.P.	95	HE	Zuse Werner	EAP	48	BY
Walther Ines	ÖDP	22 E	BY				
Wankmiller Wolfgang	BP	3	BY				
Waruschin Helmut	EAP	40 E	HE				
Wasilowski Meinolf	EAP	80	NW				
Weber Beate	SPD	7	BW				
Weber Ernst Peter	SPD	58 E	RP				
Weckert Georg	F.D.P.	130	HE				
Wedler Burckhard	F.D.P.	49	Nds.				
Wehner Greta	F.D.P.	99	BW				
Wehnes Birgit	EAP	22	HH				
Weidenbach Hans-Otto	NPD	33	HB				
Weidhaas Rüdiger	F.D.P.	93	RP				
Weil Alfred Dr.	SPD	55 E	HE				
Weiß Claus	SPD	59 E	HH				
Weißbach Michael	EAP	31	BW				
Weitzel Brigitte	F.D.P.	114	Schl.-H.				
Welteke Ernst	SPD	47 E	HE				
Wend Hans	SPD	31 E	NW				
Weng Ursula	EAP	75 E	HH				
Werhan Margret	F.D.P.	108	Nds.				
Werthern Susanne von	ÖDP	6	HE				

E = Ersatzbewerber

noch: Anhang 1. Namensverzeichnisse

1.2 Gewählte nach Parteien

Name, Vorname	Gewählt auf		
	Gemeinsame	Liste für ein Land	
	Liste für alle Länder		
	Reihenfolge	Land	Reihenfolge

S P D

Focke Katharina Dr.	001
Arndt Rudi	002
Friedrich Bruno	003*)
Vetter Heinz Oskar	004
Hoff Magdalene	005
Wettig Klaus	006
Weber Beate	007
Peters Johannes Wilhelm	008
Fellermaier Ludwig Karl	009*)
Klinkenborg Jan	010
Vittinghoff Kurt	011
Walter Gerd	012
Seeler Hans-Joachim Dr.	013
Wagner Manfred	014
Vring Thomas von der	015
Seefeld Horst	016
Hänsch Klaus Dr.	017
Topmann Günter	018
Wieczorek-Zeul Heidemarie	019
Schmid Gerhard Dr.	020*)
Linkohr Rolf Dr.	021
Schinzler Dieter	022
Simons Barbara	023
Rothe Mechtild	024
Seibel-Emmerling Lieselotte	025*)
Schreiber Heinz	026
Salisch Heinke	027
Mihr Karl-Heinz	028
Gautier Fritz Dr.	029
Rothley Willi	030
Rogalla Dieter Dr.	031
Sakellariou Joannis	032*)

C D U

Späth Leopold	Schl.-H.	001
Blumenfeld Erik	HH	001
Poettering Hans-Gert Dr.	Nds.	001
Rabbethge Renate-Charlotte	Nds.	002
Münch Werner Dr.	Nds.	003
Wedekind Rudolf	Nds.	004
Bismarck Philipp von Dr.	Nds.	006
Rinsche Günter Dr.	NW	001

\*) Gewählte aus Bayern

noch: Anhang 1. Namensverzeichnisse

noch: 1.2 Gewählte nach Parteien

Name, Vorname	Gewählt auf	
	Gemeinsame Liste für alle Länder	Liste für ein Land
	Reihenfolge	Land      Reihenfolge
Aerssen Jochen van Dr.	NW	002
Mertens Meinolf	NW	003
Lenz Marlene	NW	004
Brok Elmar	NW	005
Malangre Kurt	NW	006
Poetschki Hans	NW	007
Lemmer Gerd Ludwig	NW	008
Peus Gabriele Dr.	NW	009
Franz Otmar Dr.	NW	010
Hoffmann Karl-Heinz	NW	011
Ebel Manfred Artur	NW	012
Sälzer Bernhard	HE	001
Zarges Axel Norbert Dr.	HE	002
Braun-Moser Ursula	HE	003
Klepsch Egon Alfred Dr.	RP	001
Langes Horst	RP	002
Bardong Otto Dr.	RP	003
Alber Siegbert	BW	001
Wawrzik Kurt	BW	002
Wogau Karl von Dr.	BW	003
Früh Isidor Dr.	BW	004
Zahorka Hans-Jürgen	BW	005
Hahn Wilhelm Dr.	BW	007
Schön Konrad Dr.	SA	001

C S U

Pirkl Fritz Dr.	BY	001
Schleicher Ursula	BY	002
Habsburg-Lothringen Otto	BY	003
Friedrich Ingo Dr.	BY	004
Aigner Heinrich Dr.	BY	005
Bocklet Reinhold	BY	006
Stauffenberg Franz Ludwig Graf	BY	007

GRÜNE

Graefe zu Baringdorf Friedrich-Wilhelm	001
Heinrich Brigitte	002
Haerlin Benedikt	003
Bloch von Blottnitz Undine-Uta	004
Schwalba-Hoth Frank	005
Klöckner Michael	006
Piermont Dorothee Dr.	007

noch: Anhang 1. Namensverzeichnis

1.3 Gewählte nach dem Alphabet

Name, Vorname	Partei	Gewählt auf		
		Gemeinsame Liste für alle Länder	Liste für ein Land	
		Reihenfolge	Land	Reihenfolge
Aerssen Jochen van Dr.	C D U		NW	002
Aigner Heinrich Dr.	C S U		BY	005
Alber Siegbert	C D U		BW	001
Arndt Rudi	S P D	002		
Bardong Otto Dr.	C D U		RP	003
Bismarck Philipp von Dr.	C D U		Nds.	006
Bloch von Blottnitz Undine-Uta	GRÜNE	004		
Blumenfeld Erik	C D U		HH	001
Bocklet Reinhold	C S U		BY	006
Braun-Moser Ursula	C D U		HE	003
Brok Elmar	C D U		NW	005
Ebel Manfred Artur	C D U		NW	012
Fellermaier Ludwig Karl	S P D	009*)		
Focke Katharina Dr.	S P D	001		
Franz Otmar Dr.	C D U		NW	010
Friedrich Bruno	S P D	003*)		
Friedrich Ingo Dr.	C S U		BY	004
Früh Isidor Dr.	C D U		BW	004
Gautier Fritz Dr.	S P D	029		
Graefe zu Baringdorf Friedrich-Wilhelm	GRÜNE	001		
Habsburg-Lothringen Otto	C S U		BY	003
Hänsch Klaus Dr.	S P D	017		
Haerlin Benedikt	GRÜNE	003		
Hahn Wilhelm Dr.	C D U		BW	007
Heinrich Brigitte	GRÜNE	002		
Hoff Magdalene	S P D	005		
Hoffmann Karl-Heinz	C D U		NW	011
Klepsch Egon Alfred Dr.	C D U		RP	001
Klinkenborg Jan	S P D	010		
Klößner Michael	GRÜNE	006		
Langes Horst	C D U		RP	002
Lemmer Gerd Ludwig	C D U		NW	008
Lenz Marlene	C D U		NW	004
Linkohr Rolf Dr.	S P D	021		
Malangre Kurt	C D U		NW	006
Mertens Meinolf	C D U		NW	003
Mihr Karl-Heinz	S P D	028		
Münch Werner Dr.	C D U		Nds.	003

\*) Gewählte aus Bayern



noch: Anhang 1. Namensverzeichnisse

noch: 1.3 Gewählte nach dem Alphabet

Name, Vorname	Partei	Gewählt auf		
		Gemeinsame Liste für alle Länder	Liste für ein Land	
		Reihenfolge	Land	Reihenfolge
Peters Johannes Wilhelm	S P D	008		
Peus Gabriele Dr.	C D U		NW	009
Piermont Dorothee Dr.	GRÜNE	007		
Pirkl Fritz Dr.	C S U		BY	001
Poetschki Hans	C D U		NW	007
Poettering Hans-Gert Dr.	C D U		Nds.	001
Rabbethge Renate-Charlotte	C D U		Nds.	002
Rinsche Günter Dr.	C D U		NW	001
Rogalla Dieter Dr.	S P D	031		
Rothe Mechtild	S P D	024		
Rothley Willi	S P D	030		
Sälzer Bernhard	C D U		HE	001
Sakellariou Joannis	S P D	032*)		
Salisch Heinke	S P D	027		
Schinzel Dieter	S P D	022		
Schleicher Ursula	C S U		BY	002
Schmid Gerhard Dr.	S P D	020*)		
Schön Konrad Dr.	C D U		SA	001
Schreiber Heinz	S P D	026		
Schwalba-Hoth Frank	GRÜNE	005		
Seefeld Horst	S P D	016		
Seeler Hans-Joachim Dr.	S P D	013		
Seibel-Emmerling Lieselotte	S P D	025*)		
Simons Barbara	S P D	023		
Späth Leopold	C D U		SCHL.-H.	001
Stauffenberg Franz Ludwig Graf	C S U		BY	007
Topmann Günter	S P D	018		
Vetter Heinz Oskar	S P D	004		
Vittinghoff Kurt	S P D	011		
Vring Thomas von der	S P D	015		
Wagner Manfred	S P D	014		
Walter Gerd	S P D	012		
Wawrzik Kurt	C D U		BW	002
Weber Beate	S P D	007		
Wedekind Rudolf	C D U		Nds.	004
Wettig Klaus	S P D	006		
Wieczorek-Zeul Heidemarie	S P D	019		
Wogau Karl von Dr.	C D U		BW	003
Zahorka Hans-Jürgen	C D U		BW	005
Zarges Axel Norbert Dr.	C D U		HE	002

\*) Gewählte aus Bayern

## Anhang 2. Ergebnisse der Europawahlen 1979 und 1984 in der Bundesrepublik Deutschland nach Ländern

Merkmal	Jahr	Bundes- gebiet ohne Berlin	davon		Baden- Württem- berg	Bremen	Hamburg	Hessen	Nieder- sachsen	Nordrhein- Westfalen	Rhein- land- Pfalz	Saar- land	Schleswig- Holstein
			Bayern	übriges Bundes- gebiet									
2.1 Wahlbeteiligung und Stimmenergebnisse													
Wahlberechtigte	Anzahl	1984 44 465 989	8 092 657	36 373 332	6 641 082	522 495	1 250 808	4 102 069	5 524 223	12 657 700	2 837 671	843 657	1 993 627
	Anzahl	1979 42 751 940	7 714 564	35 037 376	6 271 715	523 566	1 261 369	3 956 722	5 290 181	12 284 767	2 726 474	823 322	1 899 260
Wähler	Anzahl	1984 25 238 754	3 741 194	21 497 560	3 203 522	288 002	729 868	2 416 709	3 371 899	7 514 108	2 165 719	661 331	1 146 402
	Anzahl	1979 28 098 872	4 542 784	23 556 088	3 715 222	347 370	837 865	2 630 503	3 705 422	8 275 436	2 130 502	667 934	1 245 834
Wahlbeteiligung	%	1984 56,8	46,2	59,1	48,2	55,1	58,4	58,9	61,0	59,4	76,3	78,4	57,5
	%	1979 65,7	58,9	67,2	59,2	66,3	66,4	66,5	70,0	67,4	78,1	81,1	65,6
Ungültige Stimmen	Anzahl	1984 387 383	51 556	335 827	42 363	2 939	8 162	37 526	38 214	84 089	83 902	26 348	12 284
	Anzahl	1979 251 763	35 118	216 645	32 820	2 386	5 267	20 623	28 195	55 885	45 166	21 266	5 037
	%	1984 1,5	1,4	1,6	1,3	1,0	1,1	1,6	1,1	1,1	3,9	4,0	1,1
	%	1979 0,9	0,8	0,9	0,9	0,7	0,6	0,8	0,8	0,7	2,1	3,2	0,4
Gültige Stimmen	Anzahl	1984 24 851 371	3 689 638	21 161 733	3 161 159	285 063	721 706	2 379 183	3 333 685	7 430 019	2 081 817	634 983	1 134 118
	Anzahl	1979 27 847 109	4 507 666	23 339 443	3 682 402	344 984	832 598	2 609 880	3 677 227	8 219 551	2 085 336	646 668	1 240 797
davon													
CDU	Anzahl	1984 9 308 411	-	9 308 411	1 609 773	88 423	264 300	985 581	1 434 170	3 182 755	969 846	270 435	503 128
	Anzahl	1979 10 883 085	-	10 883 085	1 925 541	112 671	307 467	1 167 974	1 684 330	3 765 457	1 026 042	299 763	593 840
	%	1984 37,5	-	44,0	50,9	31,0	36,6	41,4	43,0	42,8	46,6	42,6	44,4
	%	1979 39,1	-	46,6	52,3	32,7	36,9	44,8	45,8	45,8	49,2	46,4	47,9
CSU	Anzahl	1984 2 109 130	2 109 130	-	-	-	-	-	-	-	-	-	-
	Anzahl	1979 2 817 120	2 817 120	-	-	-	-	-	-	-	-	-	-
	%	1984 8,5	57,2	-	-	-	-	-	-	-	-	-	-
	%	1979 10,1	62,5	-	-	-	-	-	-	-	-	-	-
SPD	Anzahl	1984 9 296 417	1 017 802	8 278 615	862 969	136 916	302 848	993 584	1 350 434	3 099 569	802 626	276 648	453 021
	Anzahl	1979 11 370 045	1 314 020	10 056 025	1 263 040	182 882	434 385	1 184 069	1 642 693	3 665 773	856 263	284 560	542 360
	%	1984 37,4	27,6	39,1	27,3	48,0	42,0	41,8	40,5	41,7	38,6	43,6	39,9
	%	1979 40,8	29,2	43,1	34,3	53,0	52,2	45,4	44,7	44,6	41,1	44,0	43,7
GRÜNE	Anzahl	1984 2 025 972	250 541	1 775 431	319 575	33 843	91 944	186 011	274 790	597 177	137 028	41 806	93 257
	Anzahl	1979 893 683	130 797	762 886	167 453	16 382	29 417	74 118	133 088	242 644	50 383	15 212	33 689
	%	1984 8,2	6,8	8,4	10,1	11,9	12,7	7,8	8,2	8,0	6,6	6,6	8,2
	%	1979 3,2	2,9	3,3	4,5	4,7	3,5	2,8	3,6	3,0	2,4	2,4	2,7
F.D.P.	Anzahl	1984 1 192 624	145 833	1 046 791	224 179	12 839	35 426	118 010	163 550	312 455	104 820	24 687	50 825
	Anzahl	1979 1 662 621	211 531	1 451 090	299 903	28 476	52 071	161 714	195 279	478 052	133 323	37 467	64 805
	%	1984 4,8	4,0	4,9	7,1	4,5	4,9	5,0	4,9	4,2	5,0	3,9	4,5
	%	1979 6,0	4,7	6,2	8,1	8,3	6,3	6,2	5,3	5,8	6,4	5,8	5,2
Sonstige	Anzahl	1984 918 817	166 332	752 485	144 663	13 042	27 188	95 997	110 741	238 063	67 497	21 407	33 887
	Anzahl	1979 220 555	34 198	186 357	26 465	4 573	9 258	22 005	21 837	67 625	18 825	9 666	6 103
	%	1984 3,7	4,5	3,6	4,6	4,6	3,8	4,0	3,3	3,2	3,2	3,4	3,0
	%	1979 0,8	0,8	0,8	0,7	1,3	1,1	0,8	0,6	0,8	0,9	1,5	0,5
davon													
FRIEDEN	Anzahl	1984 313 108	38 510	274 598	43 380	7 397	13 516	36 824	35 451	95 405	22 489	7 599	12 537
	%	1984 1,3	1,0	1,3	1,4	2,6	1,9	1,5	1,1	1,3	1,1	1,2	1,1
NPD	Anzahl	1984 198 633	34 681	163 952	35 555	2 202	4 761	24 179	24 735	46 164	15 333	3 931	7 092
	%	1984 0,8	0,9	0,8	1,1	0,8	0,7	1,0	0,7	0,6	0,7	0,6	0,6
BP	Anzahl	1984 23 539	23 539	-	-	-	-	-	-	-	-	-	-
	%	1984 0,1	0,6	-	-	-	-	-	-	-	-	-	-
ÖDP	Anzahl	1984 77 026	21 327	55 699	13 718	510	1 721	5 574	10 199	13 655	5 371	2 230	2 721
	%	1984 0,3	0,6	0,3	0,4	0,2	0,2	0,2	0,3	0,2	0,3	0,4	0,2
Frauen	Anzahl	1984 94 463	14 648	79 815	15 387	1 059	2 481	9 838	14 769	21 257	7 646	2 387	4 991
	%	1984 0,4	0,4	0,4	0,5	0,4	0,3	0,4	0,4	0,3	0,4	0,4	0,4
Zentrum	Anzahl	1984 93 921	13 081	80 840	16 873	534	999	7 308	10 576	33 750	7 100	2 267	1 433
	Anzahl	1979 31 367	2 883	28 484	3 575	351	435	2 159	3 373	14 120	2 717	1 276	478
	%	1984 0,4	0,4	0,4	0,5	0,2	0,1	0,3	0,3	0,5	0,3	0,4	0,1
	%	1979 0,1	0,1	0,1	0,1	0,1	0,1	0,1	0,1	0,2	0,1	0,2	0,0
Mündige Bürger	Anzahl	1984 52 753	11 312	41 441	9 421	459	1 350	5 316	5 303	12 396	4 017	1 278	1 901
	%	1984 0,2	0,3	0,2	0,3	0,2	0,2	0,2	0,2	0,2	0,2	0,2	0,2
EFP	Anzahl	1984 34 500	5 133	29 367	5 748	476	1 304	3 411	4 928	8 562	2 213	929	1 796
	%	1984 0,1	0,1	0,1	0,2	0,2	0,2	0,1	0,1	0,1	0,1	0,1	0,2
EAP	Anzahl	1984 30 874	4 101	26 773	4 581	405	1 056	3 547	4 780	6 874	3 328	786	1 416
	Anzahl	1979 31 822	4 825	26 997	4 280	523	833	3 032	3 633	8 811	3 826	1 111	948
	%	1984 0,1	0,1	0,1	0,1	0,1	0,1	0,1	0,1	0,1	0,2	0,1	0,1
	%	1979 0,1	0,1	0,1	0,1	0,2	0,1	0,1	0,1	0,1	0,2	0,2	0,1
Übrige 1)	Anzahl	1979 157 366	26 490	130 876	18 610	3 699	7 990	16 814	14 831	44 694	12 282	7 279	4 677
	%	1979 0,6	0,6	0,6	0,5	1,1	1,0	0,6	0,4	0,5	0,6	1,1	0,4

## 2.2 Sitzverteilung 2)

CDU	1984	32	-	32	6	-	1	3	5	12	3	1	1
	1979	32	-	32	6	-	1	3	5	12	3	1	1
CSU	1984	7	7	-	-	-	-	-	-	-	-	-	-
	1979	8	8	-	-	-	-	-	-	-	-	-	-
SPD	1984	32	5	27	4	1	1	3	4	10	2	1	1
	1979	34	5	29	5	1	1	3	4	11	2	1	1
GRÜNE	1984	7 3)	-	7 3)	-	-	-	2	1	1	1	-	-
	1979	-	-	-	-	-	-	-	-	-	-	-	-
F.D.P.	1984	-	-	-	-	-	-	-	-	-	-	-	-
	1979	4	1	3	1	-	-	-	1	1	-	-	-
Zusammen	1984	78 4)	12	66 3)	10	1	2	8	10	23	6	2	2
	1979	78 4)	14	64	12	1	2	6	10	24	5	2	2

1) Übrige Parteien und die sonstigen politischen Vereinigungen. - 2) Bei den Zahlen nach Ländern für die SPD-, GRÜNE- und F.D.P.-Bundeslisten wurde der angegebene Wohnort der Gewählten zugrundegelegt. Die jeweilige Landesliste der CDU und CSU ist im ganzen zugeordnet. - 3) Einschl. 2 Abgeordnete mit Wohnort Berlin. - 4) Außerdem 3 Abgeordnete, die vom Abgeordnetenhaus von Berlin gewählt wurden; davon CDU 2, SPD 1.

Anhang 3. Rechnerische Verteilung der Sitze nach dem Höchstzahlverfahren d'Hondt

Teller	CDU (9 308 411 Stimmen)		SPD (9 296 417 Stimmen)		CSU (2 109 130 Stimmen)		GRÜNE (2 025 972 Stimmen)	
	Quotient	Sitzfolge	Quotient	Sitzfolge	Quotient	Sitzfolge	Quotient	Sitzfolge
1	9 308 411	1	9 296 417	2	2 109 130	9	2 025 972	10
2	4 654 205	3	4 648 208	4	1 054 565	19	1 012 986	22
3	3 102 803	5	3 098 805	6	703 043	31	675 324	32
4	2 327 102	7	2 324 104	8	527 282	41	506 493	44
5	1 861 682	11	1 859 283	12	421 826	53	405 194	54
6	1 551 401	13	1 549 402	14	351 521	63	337 662	66
7	1 329 773	15	1 328 059	16	301 304	73	289 424	78
8	1 163 551	17	1 162 052	18	263 641		253 246	
9	1 034 267	20	1 032 935	21				
10	930 841	23	929 641	24				
11	846 219	25	845 128	26				
12	775 700	27	774 701	28				
13	716 031	29	715 109	30				
14	664 886	33	664 029	34				
15	620 560	35	619 761	36				
16	581 775	37	581 026	38				
17	547 553	39	546 848	40				
18	517 133	42	516 467	43				
19	489 916	45	489 285	46				
20	465 420	47	464 820	48				
21	443 257	49	442 686	50				
22	423 109	51	422 564	52				
23	404 713	55	404 192	56				
24	387 850	57	387 350	58				
25	372 336	59	371 856	60				
26	358 015	61	357 554	62				
27	344 755	64	344 311	65				
28	332 443	67	332 014	68				
29	320 979	69	320 566	70				
30	310 280	71	309 880	72				
31	300 271	74	299 884	75				
32	290 887	76	290 513	77				
33	282 075		281 709					

Anhang 4. Ergebnisse der Europawahlen 1979 und 1984 in den Mitgliedstaaten der Europäischen Gemeinschaft

Partei		Fraktion	1984		Sitze	1979		Veränderung 1984 gegenüber 1979		
Abkürzung	Name		Stimmen			Stimmen		Sitze	Stimmen Prozentpunkte	Sitze
			Anzahl	%		Anzahl	%			

#### 4.1 Belgien

Wahlbeteiligung 1984: 92,2 %, 1979: 91,4 %

C.V.P.- E.V.P.	Christelijke Volkspartij (Europese Volkspartij)	PPE	1 134 012	19,8	4	1 607 925	29,5	7	- 9,7	- 3
P.S.C.- P.P.E.	Parti social-chrétien (Parti Populaire Européen)	PPE	436 126	7,6	2	445 940	8,2	3	- 0,6	- 1
P.S.	Parti socialiste	S	762 377	13,3	5	575 886	10,6	4	+ 2,7	+ 1
S.P.	Socialistische Partij	S	980 668	17,1	4	698 892	12,8	3	+ 4,3	+ 1
P.V.V.- E.L.D.	Partij voor vrijheid en vooruitgang (Europese Liberalen en Demokraten)	L	494 585	8,6	2	512 355	9,4	2	- 0,8	-
P.R.L.	Parti des réformes et de la liberté	L	540 597	9,4	3	372 857	6,9	2	+ 2,5	+ 1
F.D.F.- R.W.	Front démocratique des Francophones-Rassemblement Wallon	NI	142 871	2,5	-	414 412	7,6	2	- 5,1	- 2
V.U.-E.V.A.	Volksunie-Europese Vrije Alliantie	ARC	484 925	8,5	2	324 569	6,0	1	+ 2,5	+ 1
AGALEV	Anders gaan arbeiden, leven en vrijen	ARC	246 879	4,3	1	-	-	-	.	.
ECOLO-V	Ecologistes Confédérés pour l'organisation de lutte originales-Verts	ARC	220 704	3,9	1	185 821	3,4	-	+ 0,5	+ 1
.	Sonstige	.	282 093	4,9	-	304 210	5,6	-	- 0,7	-
I n s g e s a m t			5 725 837	100	24	5 442 867	100	24	-	-

#### 4.2 Bundesrepublik Deutschland

Wahlbeteiligung 1984: 56,8 %, 1979: 65,7 %

CDU/CSU	Christlich Demokratische Union/Christlich-Soziale Union	PPE	11 417 541	45,9	39	13 700 205	49,2	40	- 3,3	- 1
dav. CDU	Christlich Demokratische Union	PPE	9 308 411	37,5	32	10 883 085	39,1	32	- 1,6	-
CSU	Christlich-Soziale Union	PPE	2 109 130	8,5	7	2 817 120	10,1	8	- 1,6	- 1
SPD	Sozialdemokratische Partei Deutschlands	S	9 296 417	37,4	32	11 370 045	40,8	34	- 3,4	- 2
GRÜNE	DIE GRÜNEN	ARC	2 025 972	8,2	7	893 683	3,2	-	+ 5,0	+ 7
F.D.P.	Freie Demokratische Partei	L	1 192 624	4,8	-	1 662 621	6,0	4	- 1,2	- 4
.	Sonstige	.	918 817	3,7	-	220 555	0,8	-	+ 2,9	-
I n s g e s a m t			24 851 371	100	78 <sup>1)</sup>	27 847 109	100	78 <sup>1)</sup>	.	-

1) Außerdem 3 Abgeordnete, die vom Abgeordnetenhaus von Berlin gewählt wurden: CDU 2, SPD 1.

noch: Anhang 4. Ergebnisse der Europawahlen 1979 und 1984 in den Mitgliedstaaten der Europäischen Gemeinschaft

Partei		Fraktion	1984			1979			Veränderung 1984 gegenüber 1979	
Abkürzung	Name		Stimmen		Sitze	Stimmen		Sitze	Stimmen Prozentpunkte	Sitze
			Anzahl	%		Anzahl	%			

#### 4.3 Dänemark

Wahlbeteiligung 1984: 52,4 %, 1979: 47,8 %

##### a) Dänemark

S	Socialdemokratiet	S	387 098	19,4	3	382 487	21,9	3	- 2,5	-
KF	Det konservative folkeparti	ED	414 177	20,8	4	245 309	14,0	2	+ 6,8	+ 2
SF	Socialistisk folkeparti	COM	183 580	9,2	1	81 991	4,7	1	+ 4,5	-
CD	Centrum Demokraterne	PPE, ED	131 984	6,6	1	107 790	6,2	1	+ 0,4	-
EF	Folkebevægelsen	ARC	413 808	20,8	4	365 760	20,9	4	- 0,1	-
V	Venstre	L	248 397	12,5	2	252 767	14,5	3	- 2,0	- 1
FRP	Fremskridtspartiet	RDE	68 747	3,5	-	100 702	5,8	1	- 2,3	- 1
.	Sonstige	.	142 489	7,2	-	208 272	12,0	-	- 4,8	-
	zusammen	.	1 990 280	100	15	1 745 078	100	15	-	-

##### b) Grönland

.	Siumut	S	7 359	63,5	1	5 118	55,4	1	+ 8,2	-
.	Atassut	.	4 236	36,5	-	4 112	44,6	-	- 8,2	-
	zusammen	.	11 595	100	1	9 230	100	1	-	-
	Dänemark und Grönland insgesamt	.	2 001 875	.	16	1 754 308	.	16	-	-

#### 4.4 Frankreich

Wahlbeteiligung 1984: 56,7 %, 1979: 60,7 %

.	Union de l'Opposition <sup>1)</sup> (Mme. S. Veil)	PPE, RDE, L	8 683 596	43,0	41 <sup>1)</sup>	-	-	-	.	.
P.S.	Parti Socialiste - Mouvement des Radicaux de Gauche	S	4 188 875	20,8	20	4 763 026	23,4	21	- 2,6	- 1
P.C.F.	Parti communiste français (M. Marchais)	COM	2 261 312	11,2	10	4 153 710	20,4	19	- 9,2	- 9
F.N.	Front d'Opposition Nationale (M. Le Pen)	DR	2 210 334	11,0	10	-	-	-	.	.
U.F.E.	Union pour la France en Europe (Giscardianer und Christdemokraten)	L, PPE	-	-	-	5 666 984	27,9	26	.	.
D.I.F.E.	Défense des Intérêts de la France en Europe (Gaullisten)	RDE	-	-	-	3 301 980	16,2	15	.	.
.	Sonstige	.	2 836 817	14,1	-	2 445 740	12,0	-	+ 2,1	-
	Insgesamt	.	20 180 934	100	81	20 331 440	100	81	-	-

<sup>1)</sup> Rassemblement pour la République (R.P.R.) 16 Sitze; Union démocratique française (U.D.F.) 11 Sitze; Parti Républicain (P.R.) 8 Sitze; Centre des Démocrates Sociaux (C.D.S.) 2 Sitze; Centre National des Indépendants Paysans (C.N.I.P.) 2 Sitze; Démocratie Chrétienne Française (D.C.F.) 1 Sitz; Union pour la France en Europe (U.F.E.) 1 Sitz.

noch: Anhang 4. Ergebnisse der Europawahlen 1979 und 1984 in den Mitgliedstaaten der Europäischen Gemeinschaft

Partei		Fraktion	1984		1979		Veränderung 1984 gegenüber 1979			
Abkürzung	Name		Stimmen		Sitze	Stimmen		Sitze	Stimmen Prozentpunkte	Sitze
			Anzahl	%		Anzahl	%			

#### 4.5 Griechenland<sup>1)</sup>

Wahlbeteiligung 1984: 77,2 %, 1981: 78,6 %

PA.SO.K.	Panellinio Socialistiko Kinima	S	2 476 491	41,6	10			40,1	10		+ 1,5	-
N.D.	Nea Dimokratia	PPE	2 266 568	38,1	9			31,3	8		+ 6,8	+ 1
K.K.E.	Kommunistiko Komma Hellados	COM	693 304	11,6	3			12,8	3		- 1,2	-
K.K.E.es.	Kommunistiko Komma Hellados- essoterikou	COM	203 813	3,4	1			5,3	1		- 1,9	-
E.P.EN	Ethniki Politiki Enosis (Nationale politische Union)	DR	136 642	2,3	1			-	-	-	.	.
KODISO	Sozialdemokratische Partei	NI	47 389	0,8	-			4,2	1		- 3,4	- 1
.	Fortschrittspartei	NI	10 152	0,2	-			1,2	1		- 1,0	- 1
.	Sonstige	.	121 701	2,0	-			5,1	-		- 3,1	-
Insgesamt			5 956 060	100	24			100	24		-	-

#### 4.6 Irland (Vorläufiges Ergebnis)

Wahlbeteiligung 1984: 47,6 %, 1979: 63,6 %

FF	Fianna Fail Party	RDE	438 946	39,2	8			464 450	34,7	5	+ 4,5	+ 3
FG	Fine Gael Party	PPE	361 034	32,2	6			443 652	33,1	4	- 0,9	+ 2
Lab.	Labour Party	S	93 656	8,4	-			193 898	14,5	4	- 6,1	- 4
Ind.	Independent	L <sup>2)</sup>	113 067	10,1	1			-	-	-	.	.
NP	Non Party	TCDI	-	-	-			81 522	6,1	1	.	.
CDI	Community Democrats of Ireland	L	-	-	-			86 208	6,4	1	.	.
.	Sonstige	.	113 713	10,1	-			69 342	5,2	-	+ 4,9	-
Insgesamt			1 120 416	100	15			1 339 072	100	15	-	-

1) Stand der Vergleichszahlen: Oktober 1981. - 2) Der Fraktion nahestehend.

noch: Anhang 4. Ergebnisse der Europawahlen 1979 und 1984 in den Mitgliedstaaten der Europäischen Gemeinschaft

Partei		Fraktion	1984		Sitze	1979		Sitze	Veränderung 1984 gegenüber 1979	
Abkürzung	Name		Stimmen			Stimmen			Stimmen Prozentpunkte	Sitze
			Anzahl	%		Anzahl	%			

#### 4.7 Italien

Wahlbeteiligung 1984: 83,4 %, 1979: 85,5 %

D.C.	Democrazia cristiana	PPE	11 574 318	33,0	26	12 753 350	36,5	29	- 3,5	- 3
P.C.I.	Partito comunista italiano	COM	11 693 415	33,3	27	10 343 991	29,6	24	+ 3,7	+ 3
P.S.I.	Partito socialista italiano	S	3 935 966	11,2	9	3 857 670	11,0	9	+ 0,2	-
P.L.I.	Partito liberale italiano	L	2 137 768	6,1	5	1 269 612	3,6	3	+ 2,5	+ 2
M.S.I.-D.N.	Movimento sociale italiano- Destra nazionale	DR,NI	2 274 489	6,5	5	1 907 452	5,5	4	+ 1,0	+ 1
P.S.D.I.	Partito socialista democratico italiano	S	1 224 003	3,5	3	1 511 562	4,3	4	- 0,8	- 1
P.R.	Partito radicale	NI,TCDI	1 197 858	3,4	3	1 282 841	3,7	3	- 0,3	-
D.P.	Democrazia proletaria	ARC	505 037	1,4	1	250 577	0,7	1	+ 0,7	-
S.V.P.	Südtiroler Volkspartei	PPE	198 850	0,6	1	196 199	0,6	1	+ 0,0	-
U.V.- P.S.d.A.	Unione Valdostana- Partito dardo d'Azione	ARC	193 055	0,6	1	-	-	-	.	.
P.R.I.	Partito repubblicano italiano	L	-	-	-	896 526	2,6	2	.	.
P.D.U.P.	Partito democratico di unità proletaria	ARC	-	-	-	404 989	1,2	1	.	.
.	Sonstige	.	163 287	0,5	-	307 030	0,9	-	- 0,4	-
Insgesamt			35 098 046	100	81	34 981 799	100	81	.	-

#### 4.8 Luxemburg<sup>1)</sup>

Wahlbeteiligung 1984: 88,8 %, 1979: 88,9 %

P.C.S.	Parti chrétien social	PPE	345 586	34,9	3	352 296	36,1	3	- 1,2	-
P.O.S.L.	Parti ouvrier socialiste luxembourgeois	S	296 382	29,9	2	211 106	21,7	1	+ 8,2	+ 1
D.P.	Demokratesch Partei	L	218 481	22,1	1	274 307	28,1	2	- 6,0	- 1
.	Sonstige	.	129 693	13,1	-	137 282	14,1	-	- 1,0	-
Insgesamt			990 142	100	6	974 991	100	6	.	-

1) Jeder Wähler verfügte über 6 Stimmen.

noch: Anhang 4. Ergebnisse der Europawahlen 1979 und 1984 in den Mitgliedstaaten der Europäischen Gemeinschaft

Partei		Fraktion	1984		Sitze	1979		Sitze	Veränderung 1984 gegenüber 1979	
Abkürzung	Name		Stimmen			Stimmen			Stimmen Prozentpunkte	Sitze
			Anzahl	%		Anzahl	%			

#### 4.9 Niederlande (Vorläufiges Ergebnis)

Wahlbeteiligung 1984: 50,8 %, 1979: 57,8 %

C.D.A.	Christen Democratisch Appèl	PPE	1 590 601	30,0	8	2 017 743	35,6	10	- 5,6	- 2
P.v.d.A.	Partij van de Arbeid	S	1 785 399	33,7	9	1 722 240	30,4	9	+ 3,3	-
V.V.D.	Volkspartij voor Vrijheid en Democratie	L	1 002 825	18,9	5	914 787	16,1	4	+ 2,8	+ 1
C.P.N.,	Communistische Partij van Nederland	1)ARC	296 516	5,6	2	-	-	-	.	.
P.P.R.,	Politieke Partij Radikalen									
P.S.P.	Pacifistisch Socialistische Partij									
S.G.P.,	Staatkundig Gereformeerde Partij	2)NI	275 824	5,2	1	189 022	3,3	-	+ 1,9	+ 1
R.P.F.,	Reformatorische Politieke Federatie									
G.P.V.	Gereformeerd Politiek Verbond									
D '66	Democraten '66	NI	120 848	2,3	-	511 967	9,0	2	- 6,7	- 2
.	Sonstige	.	225 608	4,3	-	500 566	8,8	-	- 4,5	-
Insgesamt			5 297 621	100	25	5 667 303	100	25	-	-

#### 4.10 Vereinigtes Königreich von Großbritannien und Nordirland (Vorläufiges Ergebnis)

Wahlbeteiligung 1984: 32,6 %, 1979: 32,6 %

Cons.	Conservative and Unionist Party	ED	5 426 856	38,8	45	6 508 481	48,4	60	- 9,6	- 15
UUP	Ulster Unionist Party	ED	151 399	1,1	1	125 169 <sup>3)</sup>	0,9	1	+ 0,2	-
Lab.	Labour Party	S	4 865 224	34,8	32	4 253 210	31,7	17	+ 3,1	+ 15
SNP	Scottish National Party	RDE	230 594	1,6	1	247 836	1,9	1	- 0,3	-
DUP	Democratic Unionist Party (Nordirland)	NI	230 251	1,6	1	170 688 <sup>3)</sup>	1,3	1	+ 0,3	-
SDLP	Social Democratic and Labour Party (Nordirland)	S	147 169	1,1	1	140 622 <sup>3)</sup>	1,0	1	+ 0,1	-
.	Sonstige	.	2 946 695	21,1	-	2 000 070 <sup>4)</sup>	14,9	-	+ 6,2	-
Insgesamt			13 998 188	100	81	13 446 076	100	81	-	-

1) Listenvereinigung. - 2) Traditionelle Christen. - 3) Stimmen aus Nordirland. - 4) darunter 135 753 Stimmen aus Nordirland.



noch: Anhang 4. Ergebnisse der Europawahlen 1979 und 1984 in den Mitgliedstaaten der Europäischen Gemeinschaft

4.11 Fraktionen im Europäischen Parlament

		Mitglieder	
		1984	1979/81
S	Sozialistische Fraktion (Groupe socialiste)	132 <sup>1)</sup>	122
PPE	Fraktion der Europäischen Volkspartei (Christlich-Demokratische Fraktion) (Groupe du parti populaire européen (Groupe démocrate-chrétien)	110	116
ED	Fraktion der Europäischen Demokraten (Groupe des démocrates européens)	50 <sup>2)</sup>	64
COM	Fraktion der Kommunisten und Nahestehenden (Groupe communiste et apparentés)	42 <sup>3)</sup>	48
L	Fraktion der Liberalen und Demokraten (Groupe libéral et démocratique)	31 <sup>4)</sup>	40
RDE	Fraktion "Sammlungsbewegung der Europäischen Demokraten" (Groupe du rassemblement des démocrates européens) 1979: Fraktion der Europäischen Demokraten für den Fortschritt - EDF (Groupe des démocrates européens de progrès - DEP)	29	22
ARC	Regenbogen-Fraktion: Föderation von Grün-Alternatives europäisches Bündnis, Agalev-Ecolo, Dänische Volksbewegung gegen die Mitgliedschaft der Europäischen Gemeinschaft, Europäische Freie Allianz im Europäischen Parlament (Groupe arc-en-ciel: Fédération de l'Alliance Verte-Alternative Européenne, d'Agalev-Ecolo, du Mouvement Populaire danois contre l'Appartenance à la Communauté Européenne, et de l'Alliance Libre Européenne au sein du Parlement Européen) 1979: Fraktion für die technische Koordinierung und Verteidigung der unabhängigen Gruppen und Abgeordneten (Groupe for the Technical Coordination and Defence of Independent Groups and Members) - TCDI	19 <sup>5)</sup>	11
DR	Fraktion der Europäischen Rechten (Groupe des droites européennes)	16	-
NI	Fraktionslose (Non inscrits)	5 <sup>6)</sup>	11
Insgesamt		434	434

1) - 6) Eingetretene Änderungen bis zum Stand vom 10.9.1984:

1) Darunter zwei Mitglieder jetzt fraktionslos. - 2) Außerdem ein Mitglied, das vorher der L-Fraktion zugerechnet wurde. - 3) Darunter ein Mitglied jetzt ARC-Fraktion. - 4) Darunter ein Mitglied jetzt ED-Fraktion. - 5) Außerdem ein Mitglied, das vorher der COM-Fraktion zugerechnet wurde. - 6) Außerdem zwei Mitglieder, die vorher der S-Fraktion zugerechnet wurden.

noch: Anhang 4. Ergebnisse der Europawahlen 1979 und 1984 in den Mitgliedstaaten der Europäischen Gemeinschaft

4.12 Abgeordnete des Europäischen Parlaments nach Fraktionen und Parteien in den Mitgliedstaaten

Sozialistische Fraktion - S

(Groupe socialiste)

Land	Partei	Mitglieder	
		1984	1979
Belgien	Parti socialiste (P.S.)	5 <sup>1)</sup>	4
	Socialistische Partij (S.P.)	4 <sup>1)</sup>	3
Bundesrepublik Deutschland	Sozialdemokratische Partei Deutschlands (SPD)	33	35
Dänemark	Socialdemokratiet (S)	3	3
	Siumut (Grönland)	1	1
Frankreich	Parti Socialiste - Mouvement des Radicaux de Gauche (P.S. - M.R.G.)	20	21
Griechenland	Panellinio Socialistiko Kinima (P.A.S.O.K.)	10	(10) <sup>3)</sup>
Irland	Labour Party (Lab.)	-	4
Italien	Partito socialista italiano (P.S.I.)	9	9
	Partito socialista democratico italiano (P.S.D.I.)	3	4
Luxemburg	Parti ouvrier socialiste luxembourgeois (P.O.S.L.)	2	1
Niederlande	Partij van de Arbeid (P.v.d.A.)	9	9
Vereinigtes Königreich von Großbritannien und Nordirland	Labour Party (Lab.)	32	17
	Social Democratic and Labour Party (Nordirland) (SDLP)	1	1
Zusammen		132	112 <sup>2)</sup> (122) <sup>3)</sup>

1) Nach dem Stand vom 10.9.1984 ein Mitglied fraktionslos. - 2) Nach dem Stand vom 10.9.1984 zwei Mitglieder fraktionslos. - 3) Ab 1981

noch: Anhang 4. Ergebnisse der Europawahlen 1979 und 1984 in den Mitgliedstaaten der Europäischen Gemeinschaft

noch: 4.12 Abgeordnete des Europäischen Parlaments nach Fraktionen und Parteien in den Mitgliedstaaten

Fraktion der Europäischen Volkspartei (Christlich-Demokratische Fraktion) - PPE  
(Groupe du parti populaire européen (Groupe démocrate-chrétien))

Land	Partei bzw. Liste	Mitglieder	
		1984	1979
Belgien	Christelijke Volkspartij (Europese Volkspartij) (C.V.P. - E.V.P.)	4	7
	Parti Social-Chrétien (Parti Populaire Européen) (P.S.C.-P.P.E.)	2	3
Bundesrepublik Deutschland	Christlich Demokratische Union (CDU)	34	34
	Christlich-Soziale Union (CSU)	7	8
Dänemark	Centrum Demokraterne (CD)	1	s.ED
Frankreich	Union de l'Opposition (Mme. S.Veil)	9	-
	Union pour la France en Europe (U.F.E.) (Giscardianer und Christdemokraten)	-	9
Griechenland	Nea Dimokratia (N.D.)	9	(8) <sup>1)</sup>
Irland	Fine Gael Party (FG)	6	4
Italien	Democrazia cristiana (D.C.)	26	29
	Südtiroler Volkspartei (S.V.P.)	1	1
Luxemburg	Parti chrétien social (P.C.S.)	3	3
Niederlande	Christen Democratisch Appèl (C.D.A.)	8	10
Zusammen		110	108 (116) <sup>1)</sup>

<sup>1)</sup> Ab 1981

noch: Anhang 4. Ergebnisse der Europawahlen 1979 und 1984 in den Mitgliedstaaten der Europäischen Gemeinschaft

noch: 4.12 Abgeordnete des Europäischen Parlaments nach Fraktionen und Parteien in den Mitgliedstaaten

Fraktion der Europäischen Demokraten - ED

(Groupe des démocrates européens)

Land	Partei	Mitglieder	
		1984	1979
Dänemark	Det konservative folkeparti (KF)	4	2
	Centrum Demokraterne (CD)	s.PPE	1
Vereinigtes Königreich von Großbritannien und Nordirland	Conservative and Unionist Party (Cons.)	45	60
	Ulster Unionist Party (UUP)	1	1
Zusammen		50 <sup>1)</sup>	64

Fraktion der Kommunisten und Nahestehenden - COM

(Groupe communiste et apparentés)

Land	Partei	Mitglieder	
		1984	1979
Dänemark	Socialistisk folkeparti (SF)	1	1
Frankreich	Parti communiste français (P.C.F.) (M. Marchais)	10	19
Griechenland	Kommounistiko Komma Hellados (K.K.E.)	3	(3) <sup>3)</sup>
	Kommounistiko Komma Hellados-essoterikou (K.K.E.es.)	1	(1) <sup>3)</sup>
Italien	Partito comunista italiano (P.C.I.)	27 <sup>2)</sup>	24
		2)	
Zusammen		42	44 (48) <sup>3)</sup>

1) Nach dem Stand vom 10.9.1984 außerdem ein Mitglied aus Belgien, Wahlvorschlag P.R.L. (siehe L-Fraktion). - 2) Nach dem Stand vom 10.9.1984 ein Mitglied zur ARC-Fraktion übergetreten. - 3) Ab 1981

noch: Anhang 4. Ergebnisse der Europawahlen 1979 und 1984 in den Mitgliedstaaten der Europäischen Gemeinschaft

noch: 4.12 Abgeordnete des Europäischen Parlaments nach Fraktionen und Parteien in den Mitgliedstaaten

Fraktion der Liberalen und Demokraten - L

(Groupe libéral et démocratique)

Land	Partei	Mitglieder	
		1984	1979
Belgien	Partij voor vrijheid en vooruitgang (Europese Liberalen en Demokraten) (P.V.V.-E.L.D.)	2	2
	Parti des réformes et de la liberté (P.R.L.)	3 <sup>1)</sup>	2
Bundesrepublik Deutschland	Freie Demokratische Partei (F.D.P.)	-	4
Dänemark	Venstre (V)	2	3
Frankreich	Union de l'Opposition (Mme.S.Veil)	12	-
	Union pour la France en Europe (U.F.E.) (Giscardianer und Christdemokraten)	-	17
Irland	Community Democrats of Ireland (CDI)	-	1
	Independent (Ind.)	1 <sup>2)</sup>	-
Italien	Partito liberale italiano (P.L.I.)	5	3
	Partito repubblicano italiano (P.R.I.)	-	2
Luxemburg	Demokratesch Partei (D.P.)	1	2
Niederlande	Volkspartij voor Vrijheid en Democratie (V.V.D.)	5	4
Zusammen		31 <sup>1)</sup>	40

Fraktion "Sammlungsbewegung der Europäischen Demokraten" - RDE

(Groupe du rassemblement des démocrates européens)

1979: Fraktion der Europäischen Demokraten für den Fortschritt - EDF

(Groupe des démocrates européens de progrès - DEP)

Land	Partei bzw. Liste	Mitglieder	
		1984	1979
Dänemark	Fremskridtspartiet (FRP)	-	1
Frankreich	Union de l'Opposition (Mme. S.Veil)	20	-
	Défense des Intérêts de la France en Europe (D.I.F.E.) (Gaullisten)	-	15
Irland	Fianna Fail Party (FF)	8	5
Vereinigtes Königreich von Großbritannien und Nordirland	Scottish National Party (SNP)	1	1
Zusammen		29	22

1) Nach dem Stand vom 10.9.1984 ein Mitglied zur ED-Fraktion übergetreten. - 2) Der Fraktion nahestehend.

noch: Anhang 4. Ergebnisse der Europawahlen 1979 und 1984 in den Mitgliedstaaten der Europäischen Gemeinschaft

noch: 4.12 Abgeordnete des Europäischen Parlaments nach Fraktionen und Parteien in den Mitgliedstaaten

Regenbogen-Fraktion: Föderation von Grün-Alternatives europäisches Bündnis, Agalev-Ecolo, Dänische Volksbewegung gegen die Mitgliedschaft der Europäischen Gemeinschaft, Europäische Freie Allianz im Europäischen Parlament - ARC

(Groupe arc-en-ciel: Fédération de l'Alliance Verte-Alternative Européenne, d'Agalev-Ecolo, du Mouvement Populaire danois contre l'Appartenance à la Communauté Européenne, et de l'Alliance Libre Européenne au sein du Parlement Européen)

1979: Fraktion für die technische Koordinierung und Verteidigung der unabhängigen Gruppen und Abgeordneten - TCDI

(Group for the Technical Coordination and Defence of Independent Groups and Members - TCDI)

Land	Partei bzw. Liste	Mitglieder	
		1984	1979
Belgien	Volksunie - Europese Vrije Alliantie (V.U. - E.V.A.)	2	1
	Anders gaan arbeiden, leven en vrijen (AGALEV)	1	-
	Ecologistes Confédérés pour l'organisation de lutte originales-Verts (ECOLO-V)	1	-
Bundesrepublik Deutschland	DIE GRÜNEN (GRÜNE)	7	-
Dänemark	Folkebevægelsen (EF)	4	4
Irland	Non Party (NP)	-	1
Italien	Partito radicale (P.R.)	s.NI	3
	Democrazia proletaria (D.P.)	1	1
	Partito democratico di unità proletaria (P.D.U.P.)	-	1
	Unione Valdostana - Partito dardo d'Azione (U.V.-P.S.d.A.)	1	-
Niederlande	Listenvereinigung (C.P.N., P.P.R., P.S.P.)	2	-
Zusammen		19 <sup>1)</sup>	11

1) Nach dem Stand vom 10.9.1984 außerdem ein Mitglied aus Italien, Wahlvorschlag P.C.I. (siehe COM-Fraktion).

noch: Anhang 4. Ergebnisse der Europawahlen 1979 und 1984 in den Mitgliedstaaten der Europäischen Gemeinschaft

noch: 4.12 Abgeordnete des Europäischen Parlaments nach Fraktionen und Parteien in den Mitgliedstaaten

Fraktion der Europäischen Rechten - DR

(Groupe des droites européennes)

Land	Partei	Mitglieder	
		1984	1979
Frankreich	Front d'Opposition Nationale (F.N.) (M. Le Pen)	10	-
Griechenland	Ethniki Politiki Enosis (E.P.EN) (Nationale politische Union)	1	-
Italien	Movimento sociale italiano - Destra nazionale (M.S.I.-D.N.)	5	s.NI
Zusammen		16	-

Fraktionslose - NI

(Non inscrits)

Land	Partei bzw. Liste	Mitglieder	
		1984	1979
Belgien	Front démocratique des Francophones - Rassemblement Wallon (F.D.F.-R.W.) (Demokratische Front der Francophonen - Wallonische Sammlungsbewegung)	-	2
Italien	Movimento sociale italiano - Destra nazionale (M.S.I.-D.N.) Partito radicale (P.R.)	s.DR 3	4 s.ARC
Niederlande	Demokraten '66 (D '66) Traditionelle Christen (S.G.P., R.P.F., G.P.V.)	- 1	2 -
Vereinigtes Königreich von Großbritannien und Nordirland	Democratic Unionist Party (Nordirland) (DUP)	1	1
Zusammen		5 <sup>1)</sup>	9 <sup>2)</sup>

1) Nach dem Stand vom 10.9.1984 außerdem zwei Mitglieder aus Belgien (siehe S-Fraktion). - 2) Ab 1981 außerdem zwei Mitglieder aus Griechenland.

noch: Anhang 4. Ergebnisse der Europawahlen 1979 und 1984 in den Mitgliedstaaten der Europäischen Gemeinschaft

4.13 Gewählte Männer und Frauen nach Fraktionen und Mitgliedstaaten  
(Stand: 10.9.1984)

Mitgliedstaat	Gewählte zusammen	davon								
		Sozialistische Fraktion	Fraktion der Europäischen Volkspartei	Fraktion der Europäischen Demokraten	Fraktion der Kommunisten u. Nahestehenden	Fraktion der Liberalen und Demokraten	Fraktion "Sammlungsbe- wegung d. Europäischen Demokraten" RDE	Regenbogenfraktion	Fraktion der Europäischen Rechten	Fraktionslose
		S	PPE	ED	COM	L		ARC	DR	NI
Männer und Frauen zusammen										
Belgien	24	7	6	1	-	4	-	4	-	2
Bundesrepublik Deutschland	81	33	41	-	-	-	-	7	-	-
Dänemark	16	4	1	4	1	2	-	4	-	-
Frankreich	81	20	9	-	10	12	20	-	10	-
Griechenland	24	10	9	-	4	-	-	-	1	-
Irland	15	-	6	-	-	1	8	-	-	-
Italien	81	12	27	-	26	5	-	3	5	3
Luxemburg	6	2	3	-	-	1	-	-	-	-
Niederlande	25	9	8	-	-	5	-	2	-	1
Vereinigtes Königreich	81	33	-	46	-	-	1	-	-	1
Insgesamt 1984	434	130	110	51	41	30	29	20	16	7
Insgesamt 1979	410 <sup>1)</sup>	112	108	64	44	40	22	11	-	9
darunter Frauen										
Belgien	4	3	1	-	-	-	-	-	-	-
Bundesrepublik Deutschland	16	8	5	-	-	-	-	3	-	-
Dänemark	6	1	-	2	1	1	-	1	-	-
Frankreich	17	6	1	-	2	3	4	-	1	-
Griechenland	2	1	1	-	-	-	-	-	-	-
Irland	2	-	1	-	-	-	1	-	-	-
Italien	8	-	1	-	5	-	-	1	-	1
Luxemburg	3	1	1	-	-	1	-	-	-	-
Niederlande	7	3	3	-	-	1	-	-	-	-
Vereinigtes Königreich	12	5	-	6	-	-	1	-	-	-
Insgesamt 1984	77	28	14	8	8	6	6	5	1	1
Insgesamt 1979	66	24	9	5	10	8	5	3	-	2

1) Ab 1981 außerdem 24 Mitglieder aus Griechenland: S 10, PPE 8, COM 4, NI 2.



noch: Anhang 4. Ergebnisse der Europawahlen 1979 und 1984 in den  
Mitgliedstaaten der Europäischen Gemeinschaft

4.14 Altersschichtung der Gewählten nach Mitgliedstaaten  
(Stand: 10.9.1984)

Alter (Ende 1984) von ... bis unter ... Jahren	Europäisches Parlament	Belgien	Bundes- republik Deutsch- land	Dänemark	Frank- reich	Griechen- land	Irland	Italien	Luxem- burg	Nieder- lande	Verein- igtes König- reich
Männer und Frauen											
18 - 25	-	-	-	-	-	-	-	-	-	-	-
25 - 30	5	-	2	-	-	1	-	-	-	1	1
30 - 40	56	7	9	3	13	3	-	4	-	3	14
40 - 50	122	5	32	4	22	2	5	11	2	7	32
50 - 60	152	9	28	5	22	9	7	39	3	10	20
60 - 65	53	3	5	1	17	1	2	10	-	3	11
65 - 70	19	-	2	3	4	2	1	4	-	1	2
70 - 75	12	-	2	-	1	1	-	6	1	-	1
75 und älter	7	-	1	-	2	1	-	3	-	-	-
Ohne Angabe	8	-	-	-	-	4	-	4	-	-	-
Insgesamt	434	24	81	16	81	24	15	81	6	25	81
Durchschnittsalter in Jahren	51	47	49	51	52	53	54	57	56	49	48
Männer											
18 - 25	-	-	-	-	-	-	-	-	-	-	-
25 - 30	4	-	2	-	-	1	-	-	-	1	-
30 - 40	42	5	8	2	11	2	-	1	-	1	12
40 - 50	93	5	23	1	14	1	4	10	-	5	30
50 - 60	131	8	23	4	19	9	6	36	2	8	16
60 - 65	43	2	4	-	14	1	2	9	-	2	9
65 - 70	19	-	2	3	4	2	1	4	-	1	2
70 - 75	11	-	2	-	1	1	-	6	1	-	-
75 und älter	6	-	1	-	1	1	-	3	-	-	-
Ohne Angabe	8	-	-	-	-	4	-	4	-	-	-
Zusammen	357	20	65	10	64	22	13	73	3	18	69
Durchschnittsalter in Jahren	52	47	50	53	53	55	55	58	61	50	48
Frauen											
18 - 25	-	-	-	-	-	-	-	-	-	-	-
25 - 30	1	-	-	-	-	-	-	-	-	-	1
30 - 40	14	2	1	1	2	1	-	3	-	2	2
40 - 50	29	-	9	3	8	1	1	1	2	2	2
50 - 60	21	1	5	1	3	-	1	3	1	2	4
60 - 65	10	1	1	1	3	-	-	1	-	1	2
65 - 70	-	-	-	-	-	-	-	-	-	-	-
70 - 75	1	-	-	-	-	-	-	-	-	-	1
75 und älter	1	-	-	-	1	-	-	-	-	-	-
Ohne Angabe	-	-	-	-	-	-	-	-	-	-	-
Zusammen	77	4	16	6	17	2	2	8	3	7	12
Durchschnittsalter in Jahren	48	47	47	48	50	37	49	47	50	47	50

Anhang 5. Zeitlicher Eingang der Schnellmeldungen aus den kreisfreien Städten und Landkreisen 1979 und 1984 beim Bundeswahlleiter

Uhrzeit	Europawahl 1984			Europawahl 1979		
	Meldungen		Landesergebnis	Meldungen		Landesergebnis
	zu- sam- men	dar. aus Bayern		zu- sam- men	dar. aus Bayern	
Sonntag, 17. Juni 1984						
22.28 - 22.30	-	-		4	2	
bis 22.45	9	-		17	11	
bis 23.00	23	1		58	36	
bis 23.15	(23)	(1)		98	50	
bis 23.30	(23)	(1)		149	68	
bis 23.45	104	19	Bremen	204	85	Bremen
bis 24.00	182	37		248	91	
Montag, 18. Juni 1984						
bis 00.15	249	59	Baden-Württemberg, Hamburg	278	93	
bis 00.30	292	82	Hessen	298	(93)	Schleswig-Holstein, Hamburg, Hessen
bis 00.45	309	93	Schleswig-Holstein, Nordrhein-Westfalen	310	96	<u>Bayern</u>
bis 01.00	317	96	Niedersachsen, <u>Bayern</u>	319	(96)	Niedersachsen, Nordrhein-Westfalen, Rheinland-Pfalz
bis 01.30	319	(96)		323	(96)	
bis 02.00	323	(96)	Rheinland-Pfalz	325	(96)	Baden-Württemberg
bis 02.30	325	(96)		(325)	(96)	
bis 03.00	326	(96)		(325)	(96)	
bis 03.30	(326)	(96)		326	(96)	Saarland
bis 04.03	327	(96)	Saarland	-	-	

## **Schaubilder**

# Wahlbeteiligung in Prozent bei der Wahl zum Europäischen Parlament am 17. Juni 1984 in den kreisfreien Städten und Landkreisen Bayerns



Häufigkeit	
	30,0 % bis u. 42,5 % 13
	42,5 % bis u. 45,0 % 22
	45,0 % bis u. 47,5 % 24

Häufigkeit	
	47,5 % bis u. 50,0 % 12
	50,0 % bis u. 52,5 % 19
	52,5 % bis u. 57,5 % 6

Minimum  
Landkreis Freyung-Grafenau 30,6 %

Maximum  
Landkreis Schweinfurt 56,0 %

**Veränderung der Wahlbeteiligung in %-Punkten bei der  
Wahl zum Europäischen Parlament  
1984 gegenüber 1979  
in den kreisfreien Städten und Landkreisen Bayerns**



Häufigkeit			Häufigkeit		
	-23,0 bis u. -15,0	17		-13,0 bis u. -12,0	16
	-15,0 bis u. -14,0	12		-12,0 bis u. -11,0	16
	-14,0 bis u. -13,0	14		-11,0 bis u. -6,0	21

Minimum  
Landkreis Rottal-Inn -22,9

Maximum  
Kreisfreie Stadt Schweinfurt -6,7

Stimmenanteil der CSU in Prozent  
bei der Wahl zum Europäischen Parlament  
am 17. Juni 1984  
in den kreisfreien Städten und Landkreisen Bayerns



Häufigkeit	
40,0 % bis u. 50,0 %	18
50,0 % bis u. 55,0 %	9
55,0 % bis u. 60,0 %	16

Häufigkeit	
60,0 % bis u. 65,0 %	31
65,0 % bis u. 70,0 %	17
70,0 % bis u. 75,0 %	5

Minimum  
Kreisfreie Stadt Fürth 40,9%

Maximum  
Landkreis Straubing-Bogen 72,6%

# Veränderung des Stimmenanteils der CSU in %-Punkten bei der Wahl zum Europäischen Parlament 1984 gegenüber 1979 in den kreisfreien Städten und Landkreisen Bayerns



Häufigkeit		Häufigkeit	
<input type="checkbox"/> -12,0 bis u. -7,0	15	<input type="checkbox"/> -5,0 bis u. -4,0	19
<input type="checkbox"/> -7,0 bis u. -6,0	18	<input type="checkbox"/> -4,0 bis u. -3,0	14
<input type="checkbox"/> -6,0 bis u. -5,0	16	<input type="checkbox"/> -3,0 bis u. -1,0	14

Minimum  
Landkreis Rottal-Inn -11,1

Maximum  
Kreisfreie Stadt Aschaffenburg -1,6

Stimmenanteil der SPD in Prozent  
bei der Wahl zum Europäischen Parlament  
am 17. Juni 1984  
in den kreisfreien Städten und Landkreisen Bayerns



Häufigkeit		Häufigkeit	
	14,0 % bis u. 20,0 % 13		30,0 % bis u. 35,0 % 10
	20,0 % bis u. 25,0 % 32		35,0 % bis u. 40,0 % 8
	25,0 % bis u. 30,0 % 28		40,0 % bis u. 45,0 % 5

Minimum  
Landkreis Unterallgäu 14,5 %

Maximum  
Landkreis Wunsiedel i. Fichtelgebirge 44,4 %



# Veränderung des Stimmenanteils der SPD in %-Punkten bei der Wahl zum Europäischen Parlament 1984 gegenüber 1979 in den kreisfreien Städten und Landkreisen Bayerns



Häufigkeit			Häufigkeit		
	-5,0 bis u. -3,0	17		-1,0 bis u. 0,0	18
	-3,0 bis u. -2,0	23		0,0 bis u. 5,0	17
	-2,0 bis u. -1,0	21			

Minimum  
Kreisfreie Stadt Erlangen -4,9

Maximum  
Landkreis Cham 4,0

Stimmenanteil der GRÜNEN in Prozent  
bei der Wahl zum Europäischen Parlament  
am 17. Juni 1984  
in den kreisfreien Städten und Landkreisen Bayerns



Häufigkeit		Häufigkeit	
<div style="border: 1px solid black; width: 20px; height: 10px; display: inline-block;"></div>	3,0 % bis u. 4,0 %    5	<div style="border: 1px solid black; width: 20px; height: 10px; display: inline-block;"></div>	6,0 % bis u. 7,0 %    20
<div style="border: 1px solid black; width: 20px; height: 10px; display: inline-block;"></div>	4,0 % bis u. 5,0 %    17	<div style="border: 1px solid black; width: 20px; height: 10px; display: inline-block;"></div>	7,0 % bis u. 8,0 %    15
<div style="border: 1px solid black; width: 20px; height: 10px; display: inline-block;"></div>	5,0 % bis u. 6,0 %    25	<div style="border: 1px solid black; width: 20px; height: 10px; display: inline-block;"></div>	8,0 % bis u. 12,0 %    14

Minimum  
Landkreis Kronach 3,6 %

Maximum  
Kreisfreie Stadt Erlangen 11,8 %

# Veränderung des Stimmenanteils der GRÜNEN in %-Punkten bei der Wahl zum Europäischen Parlament 1984 gegenüber 1979 in den kreisfreien Städten und Landkreisen Bayerns



Häufigkeit			Häufigkeit		
	1,0 bis u. 2,5	18		3,5 bis u. 4,0	14
	2,5 bis u. 3,0	18		4,0 bis u. 4,5	13
	3,0 bis u. 3,5	18		4,5 bis u. 7,5	15

Minimum  
Landkreis Deggendorf 1,4

Maximum  
Kreisfreie Stadt Erlangen 7,2

Stimmenanteil der F.D.P. in Prozent  
bei der Wahl zum Europäischen Parlament  
am 17. Juni 1984  
in den kreisfreien Städten und Landkreisen Bayerns



Häufigkeit		
	1,5 % bis u. 3,0 %	27
	3,0 % bis u. 3,5 %	18
	3,5 % bis u. 4,0 %	15






Häufigkeit		
	4,0 % bis u. 4,5 %	11
	4,5 % bis u. 5,0 %	8
	5,0 % bis u. 10,0 %	17

Minimum  
Landkreis Schwandorf 1,8 %

Maximum  
Landkreis Starnberg 9,5 %

# Veränderung des Stimmenanteils der F.D.P. in %-Punkten bei der Wahl zum Europäischen Parlament 1984 gegenüber 1979 in den kreisfreien Städten und Landkreisen Bayerns



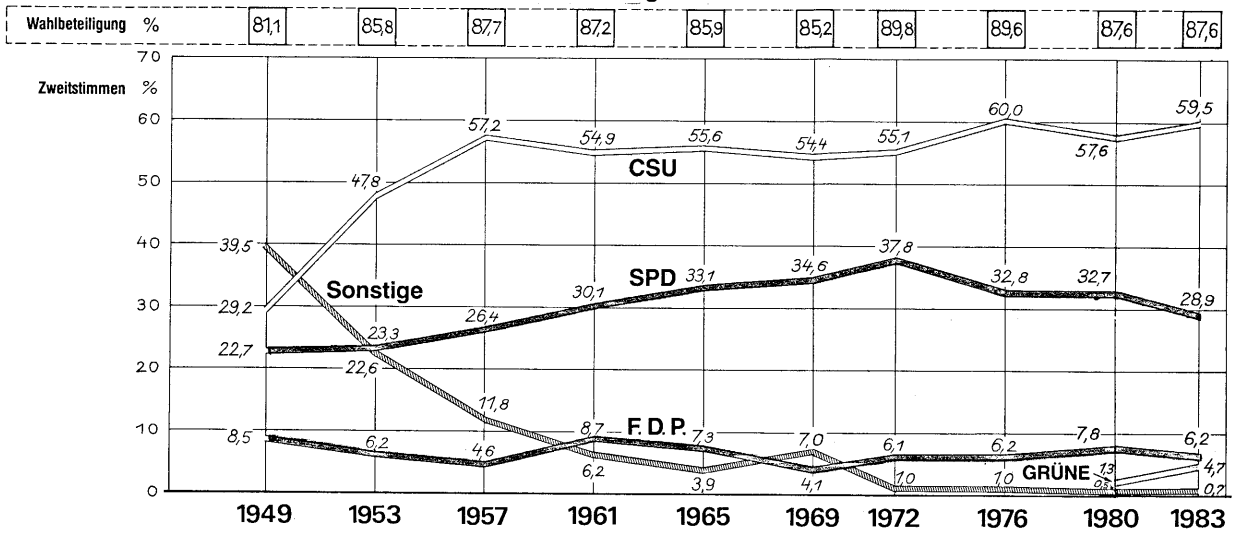
Häufigkeit			Häufigkeit		
	-3,5 bis u. -1,0	18		0,0 bis u. 0,5	16
	-1,0 bis u. -0,5	19		0,5 bis u. 2,0	12
	-0,5 bis u. 0,0	31			

Minimum  
Kreisfreie Stadt München -3,0

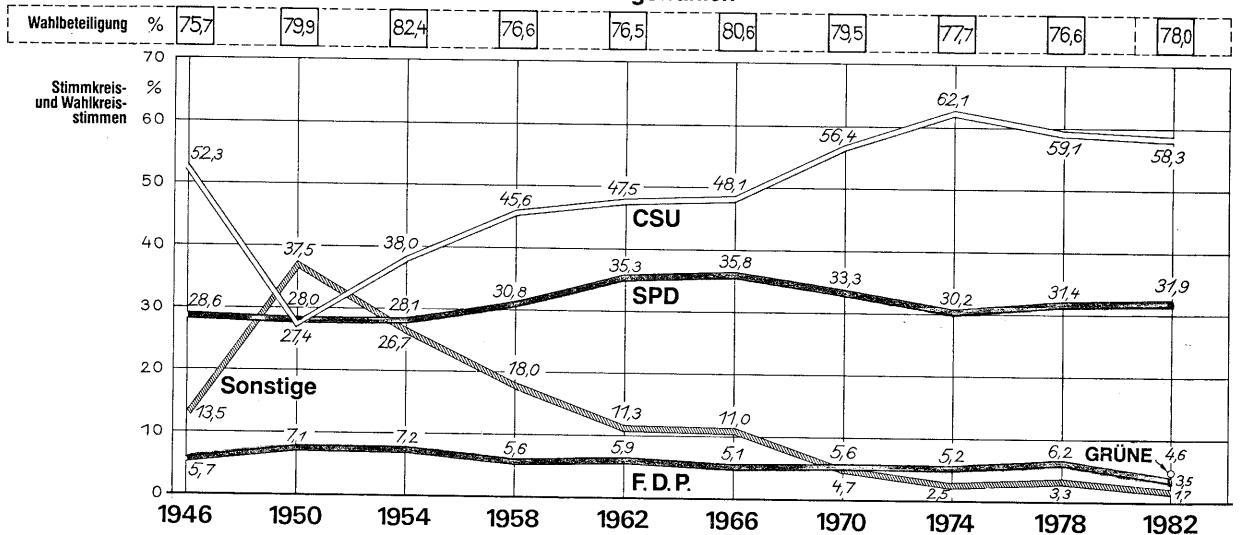
Maximum  
Landkreis Rottal-Inn 1,6

# Wahlen in Bayern von 1946 bis 1984

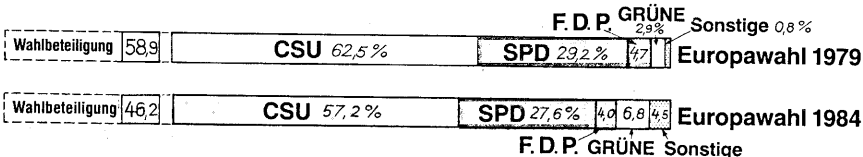
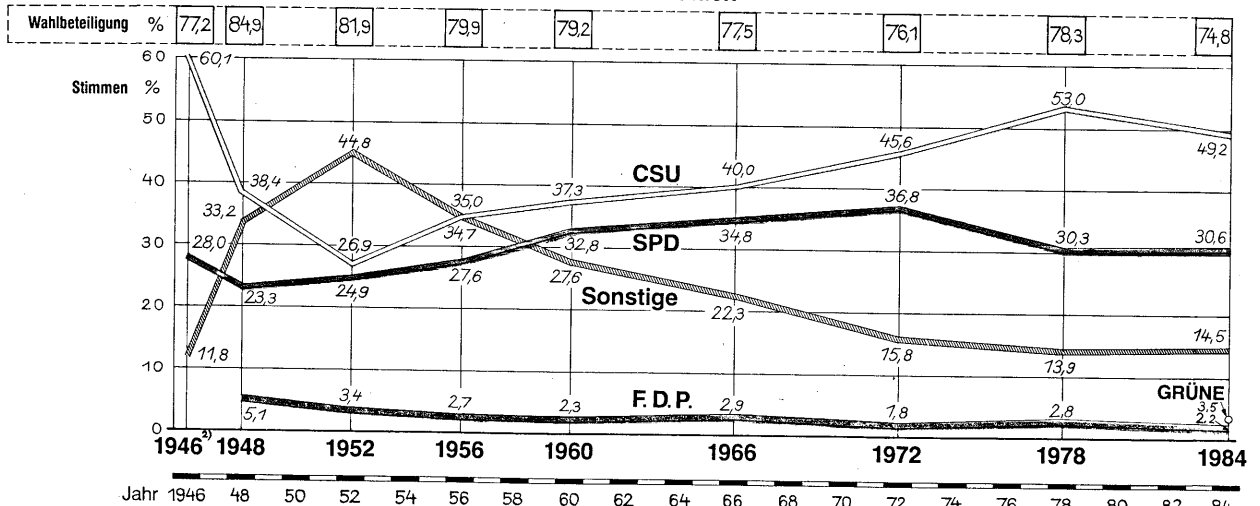
## Bundtagswahlen



## Landtagswahlen



## Kommunalwahlen<sup>1)</sup>

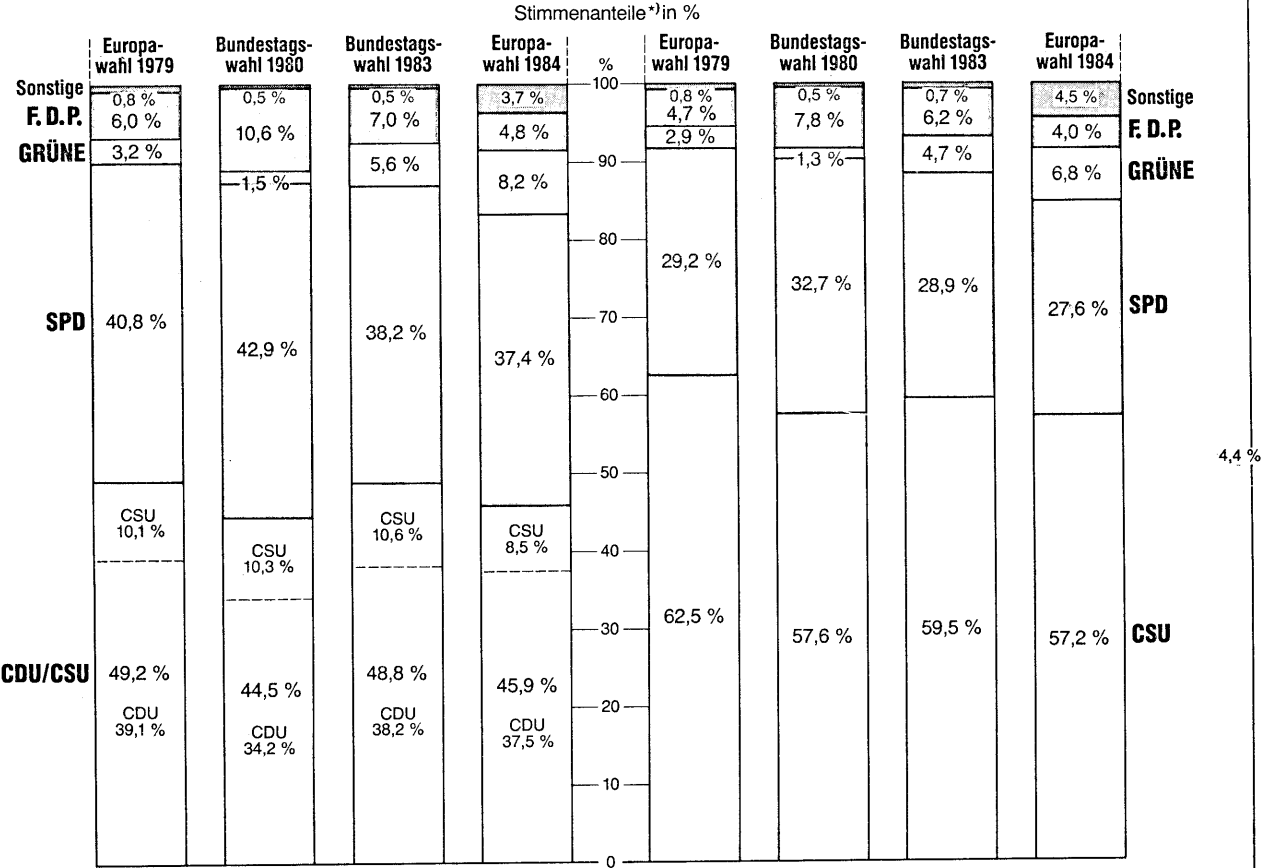


1) Stadtratswahl in den kreisfreien Städten und Kreistagswahl in den Landkreisen  
2) Ohne Stadt und Landkreis Lindau (Bodensee)

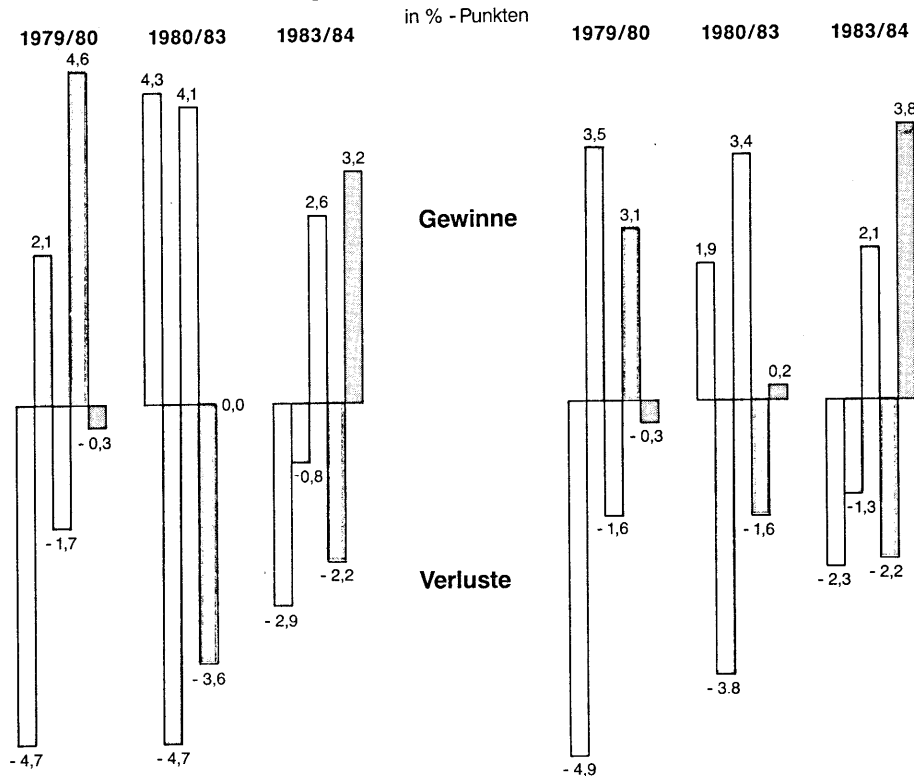
# Wahlen zum Europäischen Parlament und Bundestagswahlen von 1979 bis 1984

Bundesrepublik Deutschland (ohne Berlin)

Bayern



## Veränderung der Stimmenanteile von Wahl zu Wahl



<sup>\*)</sup>Bundestagswahlen: Zweitstimmen

# Veröffentlichungen des Bayerischen Landesamts für Statistik und Datenverarbeitung

Statistisches Jahrbuch für Bayern 1984. 472 Seiten, DM 52,—

Zeitschrift des Bayerischen Landesamts für Statistik und Datenverarbeitung – Bayern in Zahlen  
116. (39.) Jahrgang 1985, Einzelheft DM 8,—, Jahresbezug DM 88,—

## Beiträge zur Statistik Bayerns:

- |  |   |
|--|---|
| 381 Kommunalwahlen in Bayern am 5. März 1978. 338 Seiten ..... DM 19,—   | 394 Arbeitsstätten des Einzelhandels in Bayern. Ergebnisse der Handels- und Gaststättenzählung 1979. 334 Seiten ..... DM 25,—   |
| 382 Wahl zum Europäischen Parlament in Bayern am 10. Juni 1979. 222 Seiten ..... DM 15,—   | 395 Arbeitsstätten des Gastgewerbes in Bayern. Ergebnisse der Handels- und Gaststättenzählung 1979. 166 Seiten ..... DM 15,—  |
| 383 Löhne und Gehälter in Bayern 1977 bis 1980. 108 Seiten ..... DM 10,—   | 398 Das lohnsteuerpflichtige Einkommen, das veranlagte Einkommen und die einkommensteuerpflichtigen Einkommensquellen der Bevölkerung in Bayern 1977. Ergebnisse der Lohnsteuer-, Einkommensteuer- u. Körperschaftssteuerstatistik (293 Seiten) ..... DM 17,— |
| 384 Neunte Bundestagswahl in Bayern am 5. Oktober 1980. 318 Seiten ..... DM 19,—   | 399 Wahl zum Bayerischen Landtag am 10. Oktober 1982. Bewerberergebnisse, Abgeordnete. 119 Seiten ..... DM 13,—   |
| 387 Betriebsstruktur der Landwirtschaft in Bayern. Ausgewählte Kreisdaten aus der Landwirtschaftszählung / Agrarberichterstattung 1979. 212 Seiten ..... DM 20,—                                       | 400 Wahl zum Bayerischen Landtag am 10. Oktober 1982. Gemeindeergebnisse. 224 Seiten ..... DM 18,—  |
| 388 Betriebsgrößenstruktur, Bodennutzung und Viehhaltung in der Land- und Forstwirtschaft Bayerns. Ergebnisse der Landwirtschaftszählung / Agrarberichterstattung 1979. 238 Seiten ..... DM 20,—       | 401 Die Strukturverhältnisse im bayer. Gartenbau 1981/82. 256 Seiten ..... DM 25,—  |
| 389 Betriebsklassifikation und sozialökonomische Betriebstypen in der Land- und Forstwirtschaft Bayerns. Ergebnisse der Landwirtschaftszählung / Agrarberichterstattung 1979. 217 Seiten ..... DM 20,— | 402 Wahl zum 10. Deutschen Bundestag am 6. März 1983. Gemeindeergebnisse. 313 Seiten ..... DM 22,—  |
| 390 Besitzverhältnisse, Zimmervermietung und Arbeitskräfte in der Land- und Forstwirtschaft Bayerns. Ergebnisse der Landwirtschaftszählung / Agrarberichterstattung 1979. 250 Seiten ..... DM 20,—     | 403 Obstanlagen und Baumobstbestände in Bayern 1982. 149 Seiten ..... DM 18,—   |
| 391 Zehnte Landtagswahl in Bayern am 10. Oktober 1982. Die Landtagswahl von A bis Z. 217 Seiten ..... DM —,—   | 404 Volkswirtschaftliche Gesamtrechnungen in Bayern. Entstehung, Verteilung und Verwendung des Sozialprodukts. Revidierte Ergebnisse von 1960 bis 1982. 162 Seiten .... DM 15,—<br>– Ergebnisse nach dem <b>Bruttosystem</b> –                                |
| 392 Unternehmen des Handels und Gastgewerbes in Bayern. Ergebnisse der Handels- und Gaststättenzählung 1979. 128 Seiten .. DM 15,—   | 406 Kommunalwahlen in Bayern am 18. März 1984 Bürgermeister- und Landratswahlen – Bürgermeisterverzeichnis – 181 Seiten, Preis incl. Ergänzungslieferungen ..... DM 28,—  |
| 393 Arbeitsstätten des Großhandels und der Handelsvermittlung in Bayern. Ergebnisse der Handels- und Gaststättenzählung 1979. 204 Seiten ..... DM 18,—   | 409 Betriebsstruktur der Landwirtschaft in Bayern 1983. Ausgewählte Gemeindedaten über Betriebsgrößenstruktur, Bodennutzung und Viehhaltung sowie sozialökonomische Betriebstypen (300 Seiten) ..... DM 18,—  |

Statistische Berichte. Sie bringen die Ergebnisse der laufenden Statistiken aller Fachgebiete in einzelnen Arbeitsnummern, Bezugspreis je nach Umfang und Periodizität verschieden. Liefermöglichkeit beschränkt.

Einwohnerzahlen am 31. Dezember 1983. Jährliches Ergänzungsheft zum Amtlichen Gemeindeverzeichnis für Bayern. 40 Seiten DM 8,—

Die Dienststellen des Freistaats Bayern in den kreisfreien Städten und Landkreisen. Stand: 1. Januar 1985. In Vorber.  
Gemeindedaten – Gebietsstand 1. Januar 1984. 415 Seiten DM 20,—

Kreisdaten – Ausgabe 1983. 137 Seiten DM 12,—

Bericht über das Bayerische Gesundheitswesen für das Jahr 1982 – Band 90. 200 Seiten DM 15,—

Bayerns Wirtschaft gestern und heute – Ausgabe 1984. 114 Seiten DM 12,—

Verzeichnis der rechtsfähigen öffentlichen Stiftungen in Bayern – Stand 31. März 1982. 120 Seiten DM 15,—

Sämtliche Veröffentlichungen sind beim Bayerischen Landesamt für Statistik und Datenverarbeitung – Verkaufsstelle für Veröffentlichungen – Postfach 20 03 03, Neuhauser Straße 51, 8000 München 2 (Telefon 089/2 11 92 05), erhältlich.

Ein Gesamtverzeichnis der Veröffentlichungen einschl. „Statistische Berichte“ kann beim Bayerischen Landesamt für Statistik und Datenverarbeitung – Verkaufsstelle für Veröffentlichungen – angefordert werden.