



Statistische Berichte

# Viehbestände in Bayern 2023

Viehzählung im November



C III 1-3 j 2023  
Hrsg. im April 2023  
Bestellnr. C3132C 202300

## Zeichenerklärung

- 0 mehr als nichts, aber weniger als die Hälfte der kleinsten in der Tabelle nachgewiesenen Einheit
- nichts vorhanden oder keine Veränderung
- / keine Angaben, da Zahlen nicht sicher genug
- Zahlenwert unbekannt, geheimzuhalten oder nicht rechenbar
- ... Angabe fällt später an
- X Tabellenfach gesperrt, da Aussage nicht sinnvoll
- ( ) Nachweis unter dem Vorbehalt, dass der Zahlenwert erhebliche Fehler aufweisen kann
- p vorläufiges Ergebnis
- r berichtigtes Ergebnis
- s geschätztes Ergebnis
- D Durchschnitt
- ≙ entspricht

## Auf- und Abrunden

Im Allgemeinen ist ohne Rücksicht auf die Endsummen auf- bzw. abgerundet worden. Deshalb können sich bei der Summierung von Einzelangaben geringfügige Abweichungen zu den ausgewiesenen Endsummen ergeben. Bei der Aufgliederung der Gesamtheit in Prozent kann die Summe der Einzelwerte wegen Rundens vom Wert 100 % abweichen. Eine Abstimmung auf 100 % erfolgt im Allgemeinen nicht.

## Publikationsservice

Das Bayerische Landesamt für Statistik veröffentlicht jährlich über 400 Publikationen. Das aktuelle Veröffentlichungsverzeichnis ist im Internet als Datei verfügbar, kann aber auch als Druckversion kostenlos zugesandt werden.


### Kostenlos

ist der Download der meisten Veröffentlichungen, z.B. von Statistischen Berichten (PDF- oder Excel-Format).

### Kostenpflichtig

sind alle Printversionen (auch von Statistischen Berichten), Datenträger und ausgewählte Dateien (z.B. von Verzeichnissen, von Beiträgen, vom Jahrbuch).

### Publikationsservice

 Alle Veröffentlichungen sind im Internet verfügbar unter [www.statistik.bayern.de/produkte](http://www.statistik.bayern.de/produkte)

## Impressum

### Statistische Berichte

bieten in tabellarischer Form neuestes Zahlenmaterial der jeweiligen Erhebung. Dieses wird, soweit erforderlich, methodisch erläutert und kurz kommentiert.

### Herausgeber, Druck und Vertrieb

Bayerisches Landesamt für Statistik  
Nürnberger Straße 95  
90762 Fürth

### Papier

Gedruckt auf umweltfreundlichem Papier, chlorfrei gebleicht.

### Vertrieb

E-Mail [vertrieb@statistik.bayern.de](mailto:vertrieb@statistik.bayern.de)  
Telefon 0911 98208-6311  
Telefax 0911 98208-96638

### Auskunftsdienst

E-Mail [info@statistik.bayern.de](mailto:info@statistik.bayern.de)  
Telefon 0911 98208-6563  
Telefax 0911 98208-96563

© **Bayerisches Landesamt für Statistik, Fürth 2024**  
Vervielfältigung und Verbreitung, auch auszugsweise, mit Quellenangabe gestattet.

**Hinweis:** Diese Druckschrift wird im Rahmen der Öffentlichkeitsarbeit der Bayerischen Staatsregierung herausgegeben. Sie darf weder von Parteien noch von Wahlwerbern oder Wahlhelfern im Zeitraum von fünf Monaten vor einer Wahl zum Zwecke der Wahlwerbung verwendet werden. Dies gilt für Landtags-, Bundestags-, Kommunal- und Europawahlen. Missbräuchlich ist während dieser Zeit insbesondere die Verteilung auf Wahlveranstaltungen, an Informationsständen der Parteien sowie das Einlegen, Aufdrucken und Aufkleben parteipolitischer Informationen oder Werbemittel. Untersagt ist gleichfalls die Weitergabe an Dritte zum Zwecke der Wahlwerbung. Auch ohne zeitlichen Bezug zu einer bevorstehenden Wahl darf die Druckschrift nicht in einer Weise verwendet werden, die als Parteinahme der Staatsregierung zugunsten einzelner politischer Gruppen verstanden werden könnte. Den Parteien ist es gestattet, die Druckschrift zur Unterrichtung ihrer eigenen Mitglieder zu verwenden.

# Inhaltsverzeichnis

<b>Vorbemerkungen .....</b>	<b>5</b>
-----------------------------	----------

## Abbildungen

1. Abb. 1 Rinderbestand in Bayern nach Regierungsbezirken im November 2023 .....	15
2. Abb. 2 Rinderbestand in Bayern nach Kreisen im November 2023 .....	16

## Tabellen

1. Schweinehalter und -bestände landwirtschaftlicher Einheiten Bayerns am 3. November 2023 nach Nutzungskategorien .....	7
2. Landwirtschaftliche Betriebe mit Haltung von Schweinen in Bayern am 3. November 2023 nach Tierkategorien .....	8
3. Landwirtschaftliche Betriebe mit Haltung von Schweinen in Bayern am 3. November 2023 nach Größenklassen der gehaltenen Tiere .....	9
4. Landwirtschaftliche Betriebe mit Haltung von Zuchtsauen in Bayern am 3. November 2023 nach Größenklassen der gehaltenen Tiere .....	10
5. Landwirtschaftliche Betriebe mit Haltung von Mastschweinen in Bayern am 3. November 2023 nach Größenklassen der gehaltenen Tiere .....	11
6. Schafhalter landwirtschaftlicher Einheiten Bayerns am 3. November 2023 nach Nutzungskategorien .....	12
7. Schafbestände landwirtschaftlicher Einheiten Bayerns am 3. November 2023 nach Nutzungskategorien .....	13
8. Schafhalter landwirtschaftlicher Einheiten Bayerns am 3. November 2023 nach Größenklassen der gehaltenen Tiere .....	14
9. Rinderhalter und -bestände landwirtschaftlicher Einheiten Bayerns am 3. November 2023 nach Nutzungskategorien .....	17
10. Rinderhalter in den kreisfreien Städten und Landkreisen Bayerns am 3. November 2023 nach Haltungen .....	18
11. Rinderhalter in den kreisfreien Städten und Landkreisen Bayerns am 3. November 2023 nach Bestandsgrößen .....	24
12. Rinderbestände in den kreisfreien Städten und Landkreisen Bayerns am 3. November 2023 nach Haltungen .....	30
13. Rinderbestände in den kreisfreien Städten und Landkreisen Bayerns am 3. November 2023 nach Bestandsgrößen .....	36
14. Milchkuhalter in den kreisfreien Städten und Landkreisen Bayerns am 3. November 2023 nach Bestandsgrößen .....	39
15. Milchkuhbestände in den kreisfreien Städten und Landkreisen Bayerns am 3. November 2023 nach Bestandsgrößen .....	42

16. Haltungen von sonstigen Kühen in den kreisfreien Städten und Landkreisen Bayerns am 3. November 2023 nach Bestandsgrößen .....	48
17. Bestand an sonstigen Kühen in den kreisfreien Städten und Landkreisen Bayerns am 3. November 2023 nach Bestandsgrößen .....	51
18. Haltungen von Kälbern und Junggrindern in den kreisfreien Städten und Landkreisen Bayerns am 3. November 2023 nach Bestandsgrößen .....	54
19. Bestand an Kälbern und Junggrindern in den kreisfreien Städten und Landkreisen Bayerns am 3. November 2023 nach Bestandsgrößen .....	57
20. Haltungen von männlichen Rindern im Alter von mehr als 1 Jahr in den kreisfreien Städten und Landkreisen Bayerns am 3. November 2023 nach Bestandsgrößen .....	60
21. Bestand an männlichen Rindern im Alter von mehr als 1 Jahr in den kreisfreien Städten und Landkreisen Bayerns am 3. November 2023 nach Bestandsgrößen .....	63
22. Rinderbestände in den Regierungsbezirken Bayerns am 3. November 2023 nach Nutzungsrichtungen und Rinderrassen .....	66
23. Haltungen mit Rindern zur Milchnutzung in den kreisfreien Städten und Landkreisen Bayerns am 3. November 2023 .....	76
24. Bestand an Rindern zur Milchnutzung in den kreisfreien Städten und Landkreisen Bayerns am 3. November 2023 .....	79
25. Haltungen mit Rindern zur Fleischnutzung in den kreisfreien Städten und Landkreisen Bayerns am 3. November 2023 .....	82
26. Bestand an Rindern zur Fleischnutzung in den kreisfreien Städten und Landkreisen Bayerns am 3. November 2023 .....	88
27. Haltungen mit Rindern zur Doppelnutzung (Milch / Fleisch) in den kreisfreien Städten und Landkreisen Bayerns am 3. November 2023 .....	94
28. Bestand an Rindern zur Doppelnutzung (Milch / Fleisch) in den kreisfreien Städten und Landkreisen Bayerns am 3. November 2023 .....	100
29. Haltungen mit Rindern und Rinderbestände in den Gemeinden Bayerns am 3. November 2023 .....	106

## Vorbemerkungen

Im vorliegenden Statistischen Bericht werden die endgültigen Ergebnisse der Erhebung über die Schweinebestände und die Schafbestände sowie der Erhebung über die Rinderbestände in Bayern zum 3. November 2023 nachgewiesen. Die Durchführung der Schweine- und Rinderzählungen erfolgt halbjährlich zum 3. Mai und zum 3. November. Die Schafbestandserhebung erfolgt jährlich zum 3. November. Daneben findet die Agrarstrukturerhebung in einem mehrjährigen Turnus (zuletzt 2023) und alle zehn Jahre die Landwirtschaftszählung (zuletzt 2020) statt.

Die **Erhebung über die Schweinebestände** wurde repräsentativ bei Schweine haltenden Betrieben durchgeführt. Diese Stichprobenerhebung lässt keine tiefere regionale Gliederung der Ergebnisse zu. Auskunftspflichtig sind ausgewählte landwirtschaftliche Betriebe mit mindestens 50 Schweinen oder 10 Zuchtsauen. Von den rund 3.400 Schweine haltenden Betrieben in Bayern, die diese Erfassungsgrenze erfüllen, wurden rund 1.300 Betriebe befragt. Rechtsgrundlage für diese Erhebung ist die Verordnung (EG) Nr. 1165/2008 des Europäischen Parlaments und des Rates vom 19. November 2008 über Viehbestands- und Fleischstatistiken und zur Aufhebung der Richtlinien 93/23/EWG, 93/24/EWG und 93/25/EWG des Rates (ABl. L 321 vom 1. Dezember 2008 S. 1). Nationale Gesetzesgrundlagen sind das Agrarstatistikgesetz (AgrStatG) in der Fassung der Bekanntmachung vom 17. Dezember 2009 (BGBl. I S. 3886), das zuletzt durch Artikel 1 des Gesetzes vom 14. November 2022 (BGBl. I S. 2030) geändert worden ist, und das Bundesstatistikgesetz (BStatG) in der Fassung der Bekanntmachung vom 20. Oktober 2016 (BGBl. I S. 2394), das zuletzt durch Artikel 2 des Gesetzes vom 14. Juni 2021 (BGBl. I S. 1751) geändert worden ist. Seit Mai 2010 wurden die Berichtskreise und Erfassungsgrenzen geändert, so dass Vergleiche zu Vorjahren nur eingeschränkt möglich sind.

Die **Erhebung über die Rinderbestände** ist eine Sekundärstatistik. Hierzu werden die Ergebnisse aus der Datenbank HIT (Herkunftssicherungs- und Informationssystem für Tiere) gewonnen. Die Auswertung erfolgt jeweils vier bis fünf Wochen nach dem Erhebungsstichtag. Diese Totalerhebung lässt eine tiefere regionale Gliederung (siehe Tabellenspalte Regionalschlüssel = Reg.schl.) zu. Erhebungseinheiten zur Erfassung der Rinderbestände sind die nach § 26 Abs. 2 der Viehverkehrsverordnung (ViehVerkV) erfassten Einheiten in der HIT-Datenbank. Nachgewiesen werden sogenannte Haltungen/Stallungen (d. h. ein Betrieb kann mehrere Haltungen/Stallungen aufweisen, hieraus resultiert die Anzahl der Haltungen von rund 39.000). Die EU-Rechtsgrundlage ist die Verordnung (EG) Nr. 1165/2008 des Europäischen Parlaments und des Rates vom 19. November 2008 über Viehbestands- und Fleischstatistiken und zur Aufhebung der Richtlinien 93/23/EWG, 93/24/EWG und 93/25/EWG des Rates (ABl. L 321 vom 1. Dezember 2008 S. 1). Nationale Gesetzesgrundlagen sind das Agrarstatistikgesetz (AgrStatG) in der Fassung der Bekanntmachung vom 17. Dezember 2009 (BGBl. I S. 3886), das zuletzt durch Artikel 1 des Gesetzes vom 14. November 2022 (BGBl. I S. 2030) geändert worden ist und das Bundesstatistikgesetz (BStatG) in der Fassung der Bekanntmachung vom 20. Oktober 2016 (BGBl. I S. 2394), das zuletzt durch Artikel 2 des Gesetzes vom 14. Juni 2021 (BGBl. I S. 1751) geändert worden ist. Weitere nationale Gesetzesgrundlagen stellen die Viehverkehrsverordnung (ViehVerkV) in der Fassung der Bekanntmachung vom 26. Mai 2020 (BGBl. I S. 1170) und das Rinderregistrierungsdurchführungsgesetz (RiRegDG) in der Fassung der Bekanntmachung vom 22. Juni 2004 (BGBl. I S. 1280), das zuletzt durch Artikel 105 des Gesetzes vom 20. November 2019 (BGBl. I S. 1626) geändert worden ist. In der HIT-Datenbank sind die Rindermerkmale auf Einzeltierbasis gespeichert. Fehlende notwendige Merkmale (z.B. Anteil der Schlachttiere, Nutzungsrichtung) werden rechnerisch anhand von Hilfsmerkmalen (z.B. Produktionsrichtung) berechnet. Das Statistische Landesamt für Hamburg und Schleswig-Holstein bereitet die Daten zentral auf und stellt den Statistischen Ämtern der Länder und des Bundes die Ergebnisse bereit. Seit Mai 2008 erfolgt die Erfassung der Merkmale allgemein bundesweit durch eine sekundärstatistische Auswertung der HIT-Datenbank, so dass Vergleiche zu Vorjahren nur eingeschränkt möglich sind.

Die **Erhebung über die Schafbestände** wurde repräsentativ bei Schafe haltenden Betrieben durchgeführt. Diese Stichprobenerhebung lässt keine tiefere regionale Gliederung der Ergebnisse zu. Im Rahmen der Erhebung über die Schafbestände werden Betriebe mit einer Haltung von mindestens 20 Schafen einbezogen. Von den rund 2.000 Schafhaltenden Betrieben in Bayern, die diese Erfassungsgrenze erfüllen, wurden rund 700 Betriebe befragt. Rechtsgrundlage für diese Erhebung ist die Verordnung (EG) Nr. 1165/2008 des Europäischen Parlaments und des Rates vom 19. November 2008 über Viehbestands- und Fleischstatistiken und zur Aufhebung der Richtlinien 93/23/EWG, 93/24/EWG und 93/25/EWG des Rates (ABl. L 321 vom 1. Dezember 2008 S. 1).

Nationale Gesetzesgrundlagen sind das Agrarstatistikgesetz (AgrStatG) in der Fassung der Bekanntmachung vom 17. Dezember 2009 (BGBl. I S. 3886), das zuletzt durch Artikel 1 des Gesetzes vom 14. November 2022 (BGBl. I S. 2030) geändert worden ist und das Bundesstatistikgesetz (BStatG) in der Fassung der Bekanntmachung vom 20. Oktober 2016 (BGBl. I S. 2394), das zuletzt durch Artikel 2 des Gesetzes vom 14. Juni 2021 (BGBl. I S. 1751) geändert worden ist.

Änderungen im Erfassungs- und Darstellungsbereich und methodische Änderungen schränken die Vergleichbarkeit von Ergebnissen der Vorjahre der Schweine-, Schaf- und Rinderbestandserhebung ein.

#### **Rundungsdifferenzen:**

Da die Rundung der Angaben in den Tabellenfeldern durch die elektronische Datenverarbeitung erst unmittelbar vor dem Ausdruck eines jeden Wertes erfolgte, können innerhalb der Tabelle Rundungsdifferenzen zwischen den ausgedruckten Summenpositionen und der Summe der Einzelwerte auftreten.

#### **Qualitätskennzeichen:**

Der einfache relative Standardfehler wird zur besseren Einschätzung der Qualität der Ergebnisse für jeden Wert berechnet. Er dient zur Beurteilung der Präzision von Stichprobenergebnissen und ist ein Maß für den Stichprobenzufallsfehler. Durch einen Buchstaben rechts neben dem zugehörigen Wert, wird der einfache relative Standardfehler ausgewiesen.

<b>Qualitätskennzeichen</b>	<b>Relativer Standardfehler in %</b>
A	bis unter 2
B	2 bis unter 5
C	5 bis unter 10
D	10 bis unter 15
E	15 und mehr (Wert wird als unsicher (/) in Tabelle gekennzeichnet)

#### **Abkürzungsverzeichnis:**

Abl. (L)	Amtsblatt (Reihe L „Rechtsvorschriften“)
AgrStatG	Agrarstatistikgesetz
Bay.	Bayern
BGBl. (I)	Bundesgesetzblatt (Teil I)
BStatG	Bundesstatistikgesetz
DA	Deutsche Angus (Rinderrasse der Fleischnutzung)
EG	Europäische Gemeinschaft
EU	Europäische Union
EWG	Europäische Wirtschaftsgemeinschaft
Gde	Gemeinde
GKSt	Große Kreisstadt
HIT	Herkunftssicherungs- und Informationssystem für Tiere
Lfd.Nr.	Laufende Nummer
Lkr	Landkreis
M	Markt
MFr.	Mittelfranken
NB	Niederbayern
OB	Oberbayern
OFr.	Oberfranken
OPf.	Oberpfalz
Reg.Bez.	Regierungsbezirk
Reg.Schl.	Regionalschlüssel
Rinderregistrierungsdurchführungsgesetz	RiRegDG
Schl.	Schlüssel
Schw.	Schwaben
St	Stadt
UFr.	Unterfranken
Viehverkehrsverordnung	ViehVerkV
VGem	Verwaltungsgemeinschaft

# 1. Schweinehalter und -bestände landwirtschaftlicher Einheiten<sup>\*)</sup> Bayerns am 3. November 2023 nach Nutzungskategorien

Merkmal	repräsentative Viehzählung am 3. November 2023	repräsentative Viehzählung am 3. November 2022	Veränderung 3. November 2023 gegenüber 3. November 2022	
			Anzahl in 1 000	%
<b>Schweinehalter insgesamt .....</b>	<b>3,4 A</b>	<b>3,5 A</b>	<b>-0,1</b>	<b>-2,2</b>
und zwar Mastschweinehalter .....	2,9 A	3,0 A	0,0	-1,5
Zuchtschweinehalter .....	1,3 A	1,4 A	-0,1	-4,6
<b>Schweine insgesamt .....</b>	<b>2 435,5 A</b>	<b>2 413,1 A</b>	<b>22,5</b>	<b>0,9</b>
davon Ferkel .....	678,8 B	679,6 B	-0,8	-0,1
Jungschweine unter 50 kg Lebendgewicht .....	425,9 B	386,8 B	39,1	10,1
Mastschweine <sup>1)</sup> .....	1 170,8 B	1 187,5 B	-16,8	-1,4
davon 50 bis unter 80 kg Lebendgewicht .....	537,0 B	562,7 B	-25,7	-4,6
80 bis unter 110 kg Lebendgewicht .....	499,7 B	495,4 B	4,3	0,9
110 kg oder mehr Lebendgewicht .....	134,1 C	129,5 C	4,6	3,6
Zuchtsauen 50 kg oder mehr Lebendgewicht .....	157,3 A	156,9 A	0,5	0,3
davon Jungsauen zum ersten Mal trächtig .....	16,8 B	15,4 B	1,5	9,6
andere trächtige Sauen .....	100,2 A	101,9 A	-1,6	-1,6
Jungsauen noch nicht trächtig .....	15,9 B	13,6 B	2,3	16,9
andere nicht trächtige Sauen .....	24,4 B	26,1 B	-1,7	-6,4
Eber zur Zucht .....	/ E	/ E	/	/

<sup>\*)</sup> Bei der Schweinebestandserhebung gelten Betriebe als landwirtschaftliche Einheiten.

<sup>1)</sup> Einschl. ausgemerzte Zuchttiere.

**2. Landwirtschaftliche Betriebe mit Haltung von Schweinen in Bayern  
am 3. November 2023 nach Tierkategorien**

Merkmal	Betriebe	Tiere
	Anzahl in 1 000	
<b>Schweine insgesamt .....</b>	<b>3,4 A</b>	<b>2 435,5 A</b>
davon Ferkel .....	1,4 A	678,8 B
Jungschweine .....	2,2 B	425,9 B
<b>Mastschweine zusammen .....</b>	<b>2,9 A</b>	<b>1 170,8 B</b>
davon 50 kg bis unter 80 kg Lebendgewicht .....	2,5 A	537,0 B
80 kg bis unter 110 kg Lebendgewicht .....	2,6 A	499,7 B
110 kg oder mehr Lebendgewicht .....	1,5 B	134,1 C
<b>Zuchtschweine über 50 kg Lebendgewicht zusammen .....</b>	<b>1,3 A</b>	<b>160,1 A</b>
davon Eber zur Zucht .....	0,7 B	/ E
Zuchtsauen zusammen .....	1,3 A	157,3 A
davon ... Jungsauen zum ersten Mal trächtig .....	1,0 A	16,8 B
andere trächtige Sauen .....	1,3 A	100,2 A
Jungsauen noch nicht trächtig .....	0,9 B	15,9 B
andere nicht trächtige Sauen .....	1,0 B	24,4 B



**3. Landwirtschaftliche Betriebe mit Haltung von Schweinen in Bayern  
am 3. November 2023 nach Größenklassen der gehaltenen Tiere**

Betriebe mit ... Schweinen		Schweine insgesamt		davon					
				Zuchtsauen		Ferkel		Mastschweine einschl. Jungtiere und Eber	
		Betriebe	Tiere	Betriebe	Tiere	Betriebe	Tiere	Betriebe	Tiere
Anzahl in 1 000									
unter 100 .....		0,3 C	24,2 C	0,1 D	1,2 D	0,1 D	/ E	0,3 C	21,0 C
100 bis unter 250 .....		0,6 C	99,7 C	0,2 C	6,6 D	0,2 C	15,2 C	0,6 C	77,9 C
250 bis unter 500 .....		0,6 C	218,4 C	0,2 C	17,6 C	0,3 C	49,3 C	0,6 C	151,5 C
500 bis unter 1 000 .....		1,0 B	748,8 B	0,3 B	40,0 C	0,4 C	143,3 C	1,0 B	565,6 B
1 000 und mehr .....		0,9 B	1 344,4 B	0,4 B	91,9 B	0,5 B	469,0 B	0,9 B	783,5 B
	<b>Insgesamt</b>	<b>3,4 A</b>	<b>2 435,5 A</b>	<b>1,3 A</b>	<b>157,3 A</b>	<b>1,4 A</b>	<b>678,8 B</b>	<b>3,3 A</b>	<b>1 599,5 A</b>
Darunter:									
1000 bis unter 2000 .....		0,8 B	1 076,6 B	0,4 B	67,3 B	0,4 B	307,7 C	0,8 B	701,6 B
2000 bis unter 5000 .....		0,1 C	220,1 C	0,1 C	. C	0,1 C	. C	0,1 C	. D
5000 und mehr .....		0,0 A	47,6 A	0,0 A	. A	0,0 A	. A	0,0 A	. A

**4. Landwirtschaftliche Betriebe mit Haltung von Zuchtsauen in Bayern  
am 3. November 2023 nach Größenklassen der gehaltenen Tiere**

Betriebe mit ... Zuchtsauen		Schweine insgesamt		darunter	
		Zuchtsauen			
		Betriebe	Tiere	Betriebe	Tiere
		Anzahl in 1 000			
unter	50 .....	0,4 B	93,4 C	0,4 B	9,1 C
50 bis unter	100 .....	0,3 B	206,9 C	0,3 B	23,6 B
100 bis unter	250 .....	0,5 B	512,0 B	0,5 B	72,6 B
250 bis unter	500 .....	0,1 B	187,3 B	0,1 B	38,4 B
500 und mehr	.....	0,0 C	70,2 B	0,0 C	13,6 C
Insgesamt		1,3 A	1 069,8 A	1,3 A	157,3 A

**5. Landwirtschaftliche Betriebe mit Haltung von Mastschweinen in Bayern am 3. November 2023**  
**nach Größenklassen der gehaltenen Tiere**

Betriebe mit ... Mastschweinen		Schweine insgesamt		darunter	
				Mastschweine	
		Betriebe	Tiere	Betriebe	Tiere
Anzahl in 1 000					
unter	100 .....	0,8 B	269,9 C	0,8 B	38,6 C
100 bis unter	400 .....	0,9 B	437,3 B	0,9 B	204,6 B
400 bis unter	1 000 .....	1,0 B	927,8 B	1,0 B	606,1 B
1 000 bis unter	2 000 .....	0,3 C	. C	0,3 C	. C
2 000 bis unter	5 000 .....	0,0 A	. A	0,0 A	. A
5 000 und mehr	.....	- A	- A	- A	- A
Insgesamt		2,9 A	2 016,0 A	2,9 A	1 170,8 B
Darunter:					
1 000 und mehr	.....	0,3 C	381,0 C	0,3 C	321,5 C

**6. Schafhalter landwirtschaftlicher Einheiten<sup>1)</sup> Bayerns am 3. November 2023  
nach Nutzungskategorien**

Merkmal	Betriebe 2023	Betriebe 2022	Veränderung 3. November 2023 gegenüber 3. November 2022	
			Anzahl in 1 000	%
<b>Schafe insgesamt .....</b>	<b>2,0 A</b>	<b>2,0 A</b>	<b>0,0</b>	<b>-1,5</b>
davon				
weibliche Schafe zur Zucht einschließlich gedeckte Lämmer ...	1,9 A	2,0 A	0,0	-2,3
davon	/ E	0,0 D	/	/
Milchschafe .....	1,9 A	2,0 A	0,0	-2,4
andere Mutterschafe .....	1,7 B	1,8 A	0,0	-4,4
Schafe unter 1 Jahr (außer gedeckte Lämmer) .....	1,6 B	1,7 B	0,0	-3,4
Schafböcke .....	0,3 C	0,3 C	0,0	4,8
andere Schafe .....				

<sup>1)</sup> Bei der Schafbestandserhebung gelten Betriebe als landwirtschaftliche Einheiten.

**7. Schafbestände landwirtschaftlicher Einheiten<sup>1)</sup> Bayerns am 3. November 2023  
nach Nutzungskategorien**

Merkmal	Tiere 2023	Tiere 2022	Veränderung 3. November 2023 gegenüber 3. November 2022			
	Anzahl in 1 000		%			
Schafe insgesamt .....	264,6	B	254,3	A	10,3	4,1
davon						
weibliche Schafe zur Zucht einschließlich gedeckte Lämmer ..	189,4	B	180,4	A	9,0	5,0
davon						
Milchschafe .....	2,6	A	2,1	B	0,4	19,1
andere Mutterschafe .....	186,8	B	178,2	A	8,6	4,8
Schafe unter 1 Jahr (außer gedeckte Lämmer) .....	68,1	B	66,0	B	2,1	3,2
Schafböcke .....	4,2	C	3,9	C	0,2	5,4
andere Schafe .....	/	E	/	E	/	/

<sup>1)</sup> Bei der Schafbestandserhebung gelten Betriebe als landwirtschaftliche Einheiten.

**8. Schafhalter landwirtschaftlicher Einheiten<sup>\*)</sup> Bayerns am 3. November 2023  
nach Größenklassen der gehaltenen Tiere**

		Schafe insgesamt	
Betriebe mit ... Schafen		Betriebe	Tiere
		Anzahl in 1 000	
1 bis unter 50 .....		1,0 B	30,7 B
50 bis unter 500 .....		0,9 B	110,9 B
500 und mehr .....		0,1 C	123,0 B
<b>Insgesamt</b>		<b>2,0 A</b>	<b>264,6 B</b>

<sup>\*)</sup> Bei der Schafbestandserhebung gelten Betriebe als landwirtschaftliche Einheiten.

Abb. 1  
**Rinderbestand in Bayern**  
 nach Regierungsbezirken im November 2023



Anteile in Prozent an allen Rindern

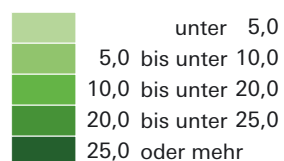
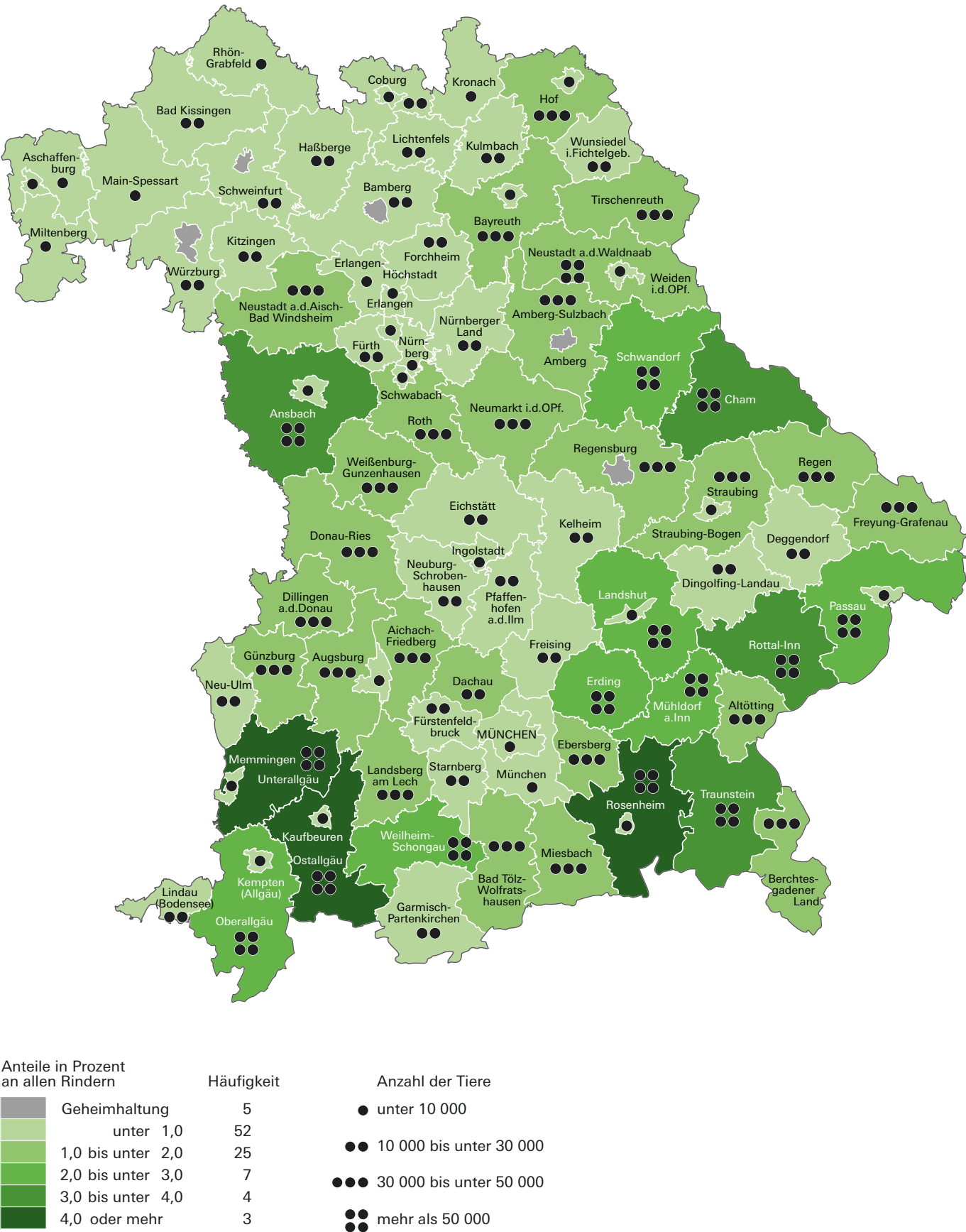


Abb. 2  
**Rinderbestand in Bayern**  
 nach Kreisen im November 2023





## 9. Rinderhalter und -bestände landwirtschaftlicher Einheiten<sup>\*)</sup> Bayerns am 3. November 2023 nach Nutzungskategorien

Merkmal	allgemeine Viehzählung am 3. November 2023	allgemeine Viehzählung am 3. November 2022	Veränderung 3. November 2023 gegenüber 3. November 2022	
			Anzahl	%
<b>Rinderhaltungen insgesamt .....</b>	<b>39 113</b>	<b>39 815</b>	<b>- 702</b>	<b>-1,8</b>
und zwar   Milchkuhhaltungen .....	23 365	24 278	- 913	-3,8
Haltungen sonstiger Kühe .....	7 658	7 543	115	1,5
 <b>Rinder insgesamt .....</b>	 <b>2 804 391</b>	 <b>2 867 085</b>	 <b>-62 694</b>	 <b>-2,2</b>
davon     Kälber bis einschließlich 8 Monate alt .....	533 775	551 845	-18 070	-3,3
Jungrinder 8 Monate bis unter 1 Jahr alt .....	269 439	282 856	-13 417	-4,7
davon   männlich .....	94 847	100 192	-5 345	-5,3
weiblich .....	174 592	182 664	-8 072	-4,4
Rinder 1 Jahr bis unter 2 Jahre .....	671 558	689 718	-18 160	-2,6
davon   männlich .....	188 780	196 084	-7 304	-3,7
weiblich zum Schlachten <sup>1)</sup> .....	71 332	77 196	-5 864	-7,6
zur Zucht und Nutzung <sup>1)</sup> .....	411 446	416 438	-4 992	-1,2
Rinder 2 Jahre und älter .....	204 351	196 449	7 902	4,0
davon   Bullen und Ochsen .....	19 495	17 743	1 752	9,9
Kalbinnen zum Schlachten <sup>1)</sup> .....	17 258	16 085	1 173	7,3
zur Zucht und Nutzung <sup>1)</sup> .....	167 598	162 621	4 977	3,1
Milchkühe <sup>2)</sup> .....	1 056 855	1 078 276	-21 421	-2,0
sonstige Kühe <sup>2)</sup> .....	68 413	67 941	472	0,7

<sup>\*)</sup> Bei der Rinderbestandserhebung gelten Haltungen/Stallungen als landwirtschaftliche Einheiten.

<sup>1)</sup> Berechnet auf Basis der Schlachtungen im Vorjahreszeitraum.

<sup>2)</sup> Berechnet auf Basis der Produktionsrichtungen der Haltungen.

## 10. Rinderhalter in den kreisfreien Städten und

Reg. schl.	Regionale Einheit	Insgesamt			
			Milchkühen <sup>1)</sup>	sonstigen Kühen <sup>1)</sup>	Kälbern bis 8
					männlich

### Zusammenstellung

1	Oberbayern .....	12 864	8 059	2 216	7 942
2	Niederbayern .....	5 902	3 087	1 274	3 704
3	Oberpfalz .....	4 845	3 197	939	3 367
4	Oberfranken .....	2 548	1 459	569	1 592
5	Mittelfranken .....	2 970	1 688	592	2 004
6	Unterfranken .....	1 663	476	739	981
7	Schwaben .....	8 321	5 399	1 329	5 265
	<b>Bayern</b>	<b>39 113</b>	<b>23 365</b>	<b>7 658</b>	<b>24 855</b>

### Regierungsbezirk

	<b>Kreisfreie Städte</b>				
161	Ingolstadt, Stadt .....	19	9	3	11
162	München, Landeshauptstadt .....	16	2	12	5
163	Rosenheim, Stadt .....	39	30	3	28
	<b>Landkreise</b>				
171	Altötting .....	468	304	81	338
172	Berchtesgadener Land .....	848	500	136	410
173	Bad Tölz-Wolfratshausen .....	865	545	151	481
174	Dachau .....	300	157	48	216
175	Ebersberg .....	435	282	65	277
176	Eichstätt .....	264	152	65	174
177	Erding .....	837	467	113	595
178	Freising .....	334	150	89	199
179	Fürstenfeldbruck .....	167	62	48	112
180	Garmisch-Partenkirchen .....	538	295	150	264
181	Landsberg am Lech .....	471	281	102	302
182	Miesbach .....	825	560	112	448
183	Mühldorf am Inn .....	968	647	124	675
184	München, Landkreis .....	115	46	37	59
185	Neuburg-Schrobenhausen .....	314	165	69	202
186	Pfaffenhofen an der Ilm .....	263	126	82	158
187	Rosenheim, Landkreis .....	1 871	1 345	290	1 214
188	Starnberg .....	168	94	30	109
189	Traunstein .....	1 551	1 031	232	954
190	Weilheim-Schongau .....	1 188	809	174	711
	<b>Oberbayern</b>	<b>12 864</b>	<b>8 059</b>	<b>2 216</b>	<b>7 942</b>

### Regierungsbezirk

	<b>Kreisfreie Städte</b>				
261	Landshut, Stadt .....	22	13	6	13
262	Passau, Stadt .....	23	11	6	13
263	Straubing, Stadt .....	3	1	1	2
	<b>Landkreise</b>				
271	Deggendorf .....	491	219	136	265
272	Freyung-Grafenau .....	705	404	182	371
273	Kelheim .....	195	85	39	116
274	Landshut, Landkreis .....	692	304	125	471
275	Passau, Landkreis .....	1 060	633	259	684
276	Regen .....	777	421	194	447
277	Rottal-Inn .....	1 162	614	141	823
278	Straubing-Bogen .....	527	303	143	333
279	Dingolfing-Landau .....	245	79	42	166
	<b>Niederbayern</b>	<b>5 902</b>	<b>3 087</b>	<b>1 274</b>	<b>3 704</b>

## Landkreisen Bayerns am 3. November 2023 nach Haltungen

Haltungen mit						
einschließlich Monaten	Jungrindern von mehr als 8 Monaten bis einschließlich 1 Jahr		Rindern von mehr als 1 Jahr bis unter 2 Jahre		Rindern 2 Jahre und älter	
weiblich	männlich	weiblich	männlich	weiblich	männlich	weiblich

### nach Regierungsbezirken

9 094	3 101	8 441	4 749	10 554	2 710	9 406
3 893	1 930	3 558	2 673	4 531	1 198	3 661
3 801	1 436	3 592	1 902	4 201	842	3 616
1 858	647	1 713	921	2 110	524	1 829
2 148	1 054	2 055	1 424	2 471	621	2 079
995	568	847	824	1 142	591	875
6 104	1 970	5 543	3 060	6 830	1 611	6 128
<b>27 893</b>	<b>10 706</b>	<b>25 749</b>	<b>15 553</b>	<b>31 839</b>	<b>8 097</b>	<b>27 594</b>

### Oberbayern

13	7	12	13	14	7	11
8	4	6	6	12	11	7
29	6	27	9	31	6	33
356	178	324	229	379	76	315
553	125	497	202	688	125	580
612	147	556	301	749	205	669
202	139	194	175	228	76	198
338	85	306	134	378	85	345
196	73	180	105	216	70	190
586	363	550	448	646	144	534
212	118	201	155	256	93	207
91	65	83	97	107	45	93
331	107	292	189	403	135	349
331	127	308	216	370	132	344
565	117	502	233	671	185	626
733	343	685	444	816	143	698
68	34	55	51	73	45	66
222	106	203	148	247	75	216
166	82	150	129	204	69	183
1 387	288	1 339	502	1 606	374	1 480
109	44	99	70	130	52	115
1 124	324	1 081	470	1 318	294	1 212
862	219	791	423	1 012	263	935
<b>9 094</b>	<b>3 101</b>	<b>8 441</b>	<b>4 749</b>	<b>10 554</b>	<b>2 710</b>	<b>9 406</b>

### Niederbayern

13	6	14	10	14	5	14
16	6	11	8	21	4	18
3	-	2	1	3	2	1
304	153	287	214	368	128	284
479	114	439	229	568	169	476
127	73	116	91	148	41	120
401	345	368	418	467	124	369
762	243	661	403	854	233	723
531	144	469	247	638	152	524
764	562	738	674	875	177	683
378	138	339	216	431	114	345
115	146	114	162	144	49	104
<b>3 893</b>	<b>1 930</b>	<b>3 558</b>	<b>2 673</b>	<b>4 531</b>	<b>1 198</b>	<b>3 661</b>

## 10. Rinderhalter in den kreisfreien Städten und

Reg. schl.	Regionale Einheit	Insgesamt			
			Milchkühen <sup>1)</sup>	sonstigen Kühen <sup>1)</sup>	Kälbern bis 8
					männlich
Regierungsbezirk					
	<b>Kreisfreie Städte</b>				
361	Amberg, Stadt .....	22	12	8	17
362	Regensburg, Stadt .....	1	-	-	1
363	Weiden in der Oberpfalz, Stadt .....	31	19	5	22
	<b>Landkreise</b>				
371	Amberg-Weizsach .....	553	369	100	401
372	Cham .....	1 339	900	321	914
373	Neumarkt in der Oberpfalz .....	531	331	100	349
374	Neustadt an der Waldnaab .....	675	467	122	485
375	Regensburg, Landkreis .....	387	213	91	281
376	Schwandorf .....	769	509	122	509
377	Tirschenreuth .....	537	377	70	388
	<b>Oberpfalz</b>	<b>4 845</b>	<b>3 197</b>	<b>939</b>	<b>3 367</b>
Regierungsbezirk					
	<b>Kreisfreie Städte</b>				
461	Bamberg, Stadt .....	-	-	-	-
462	Bayreuth, Stadt .....	25	17	4	18
463	Coburg, Stadt .....	10	5	3	6
464	Hof, Stadt .....	21	14	3	15
	<b>Landkreise</b>				
471	Bamberg, Landkreis .....	275	161	61	173
472	Bayreuth, Landkreis .....	561	313	115	340
473	Coburg, Landkreis .....	208	120	35	127
474	Forchheim .....	201	95	82	108
475	Hof, Landkreis .....	450	282	87	300
476	Kronach .....	172	80	50	93
477	Kulmbach .....	244	149	48	154
478	Lichtenfels .....	175	86	38	107
479	Wunsiedel im Fichtelgebirge .....	206	137	43	151
	<b>Oberfranken</b>	<b>2 548</b>	<b>1 459</b>	<b>569</b>	<b>1 592</b>
Regierungsbezirk					
	<b>Kreisfreie Städte</b>				
561	Ansbach, Stadt .....	37	23	5	28
562	Erlangen, Stadt .....	24	17	2	15
563	Fürth, Stadt .....	13	9	1	10
564	Nürnberg, Stadt .....	14	4	7	6
565	Schwabach, Stadt .....	14	7	3	8
	<b>Landkreise</b>				
571	Ansbach, Landkreis .....	1 057	618	182	727
572	Erlangen-Höchststadt .....	119	63	29	71
573	Fürth, Landkreis .....	138	91	24	102
574	Nürnberger Land .....	269	137	81	157
575	Neustadt an der Aisch-Bad Windsheim ....	478	266	102	318
576	Roth .....	371	225	54	253
577	Weißenburg-Gunzenhausen .....	436	228	102	309
	<b>Mittelfranken</b>	<b>2 970</b>	<b>1 688</b>	<b>592</b>	<b>2 004</b>

## Landkreisen Bayerns am 3. November 2023 nach Haltungen

Haltungen mit						
einschließlich Monaten	Jungrindern von mehr als 8 Monaten bis einschließlich 1 Jahr		Rindern von mehr als 1 Jahr bis unter 2 Jahre		Rindern 2 Jahre und älter	
weiblich	männlich	weiblich	männlich	weiblich	männlich	weiblich
<b>Oberpfalz</b>						
17	13	16	14	18	5	15
-	1	-	1	-	1	-
26	7	24	6	25	6	25
438	162	417	214	486	96	400
1 062	401	1 003	523	1 175	215	1 003
403	130	382	188	452	87	377
532	184	510	249	573	134	524
280	155	259	196	326	99	276
602	222	557	317	663	135	576
441	161	424	194	483	64	420
<b>3 801</b>	<b>1 436</b>	<b>3 592</b>	<b>1 902</b>	<b>4 201</b>	<b>842</b>	<b>3 616</b>
<b>Oberfranken</b>						
-	-	-	-	-	-	-
20	4	18	7	21	3	17
8	3	8	2	10	2	7
16	8	17	11	18	3	17
202	72	179	106	225	53	198
407	110	386	169	469	105	404
154	50	139	65	166	37	142
127	49	115	72	159	64	137
349	141	333	195	388	91	345
121	32	102	52	140	41	114
179	62	172	95	200	48	177
116	48	101	62	142	37	120
159	68	143	85	172	40	151
<b>1 858</b>	<b>647</b>	<b>1 713</b>	<b>921</b>	<b>2 110</b>	<b>524</b>	<b>1 829</b>
<b>Mittelfranken</b>						
27	19	25	26	29	10	26
19	7	17	10	21	6	21
10	2	10	5	10	3	9
6	2	5	4	10	4	8
9	5	8	4	11	4	9
776	422	758	541	885	200	747
82	30	71	49	95	31	88
110	54	96	70	121	24	102
185	75	168	107	216	74	182
351	149	330	226	387	105	313
275	95	260	149	318	53	283
298	194	307	233	368	107	291
<b>2 148</b>	<b>1 054</b>	<b>2 055</b>	<b>1 424</b>	<b>2 471</b>	<b>621</b>	<b>2 079</b>

## 10. Rinderhalter in den kreisfreien Städten und

Reg. schl.	Regionale Einheit	Insgesamt			
			Milchkühen <sup>1)</sup>	sonstigen Kühen <sup>1)</sup>	Kälbern bis 8
					männlich
Regierungsbezirk					
	<b>Kreisfreie Städte</b>				
661	Aschaffenburg, Stadt .....	11	2	8	4
662	Schweinfurt, Stadt .....	3	1	1	2
663	Würzburg, Stadt .....	6	2	1	3
	<b>Landkreise</b>				
671	Aschaffenburg, Landkreis .....	168	7	141	102
672	Bad Kissingen .....	257	89	115	160
673	Rhön-Grabfeld .....	190	53	84	92
674	Haßberge .....	213	93	60	127
675	Kitzingen .....	165	85	29	107
676	Miltenberg .....	151	22	102	89
677	Main-Spessart .....	185	30	119	107
678	Schweinfurt, Landkreis .....	155	39	43	91
679	Würzburg, Landkreis .....	159	53	36	97
	<b>Unterfranken</b>	<b>1 663</b>	<b>476</b>	<b>739</b>	<b>981</b>
Regierungsbezirk					
	<b>Kreisfreie Städte</b>				
761	Augsburg, Stadt .....	20	3	6	12
762	Kaufbeuren, Stadt .....	27	18	9	20
763	Kempten (Allgäu), Stadt .....	69	53	8	43
764	Memmingen, Stadt .....	52	33	12	33
	<b>Landkreise</b>				
771	Aichach-Friedberg .....	438	208	86	290
772	Augsburg, Landkreis .....	566	335	126	362
773	Dillingen an der Donau .....	419	193	102	285
774	Günzburg .....	526	269	145	347
775	Neu-Ulm .....	224	125	59	156
776	Lindau (Bodensee) .....	541	369	61	304
777	Ostallgäu .....	1 819	1 334	212	1 155
778	Unterallgäu .....	1 364	1 024	198	953
779	Donau-Ries .....	552	274	91	375
780	Oberallgäu .....	1 704	1 161	214	930
	<b>Schwaben</b>	<b>8 321</b>	<b>5 399</b>	<b>1 329</b>	<b>5 265</b>

<sup>1)</sup> Berechnet auf Basis der Produktionsrichtungen der Haltungen.

## Landkreisen Bayerns am 3. November 2023 nach Haltungen

Haltungen mit						
einschließlich Monaten	Jungrindern von mehr als 8 Monaten bis einschließlich 1 Jahr		Rindern von mehr als 1 Jahr bis unter 2 Jahre		Rindern 2 Jahre und älter	
weiblich	männlich	weiblich	männlich	weiblich	männlich	weiblich

### Unterfranken

5	4	4	3	6	6	2
1	2	1	2	1	3	1
2	3	3	4	3	2	2
98	61	68	90	110	87	77
175	78	145	129	193	92	152
112	51	106	77	144	75	121
137	70	126	98	156	62	117
108	58	91	75	117	28	101
91	49	71	79	89	75	69
108	61	83	90	111	80	82
72	69	73	91	100	40	71
86	62	76	86	112	41	80
<b>995</b>	<b>568</b>	<b>847</b>	<b>824</b>	<b>1 142</b>	<b>591</b>	<b>875</b>

### Schwaben

10	10	9	11	11	3	8
22	6	19	8	23	7	23
53	13	47	20	59	7	55
40	8	32	17	40	10	33
265	176	266	237	317	88	266
416	145	380	236	465	140	394
268	183	239	229	299	99	231
377	180	333	254	413	157	349
161	89	148	122	185	61	146
402	78	349	118	448	71	395
1 396	276	1 263	525	1 567	307	1 480
1 117	278	998	503	1 187	290	1 104
341	242	334	309	407	102	337
1 236	286	1 126	471	1 409	269	1 307
<b>6 104</b>	<b>1 970</b>	<b>5 543</b>	<b>3 060</b>	<b>6 830</b>	<b>1 611</b>	<b>6 128</b>

## 11. Rinderhalter in den kreisfreien Städten und Landkreisen

Reg. schl.	Regionale Einheit	Insgesamt		
			1 bis 9	10 bis 19

### Zusammenstellung

1	Oberbayern .....	12 864	2 151	1 661
2	Niederbayern .....	5 902	1 141	761
3	Oberpfalz .....	4 845	574	535
4	Oberfranken .....	2 548	416	323
5	Mittelfranken .....	2 970	391	356
6	Unterfranken .....	1 663	442	297
7	Schwaben .....	8 321	1 215	957
	<b>Bayern</b>	<b>39 113</b>	<b>6 330</b>	<b>4 890</b>

### Regierungsbezirk

	<b>Kreisfreie Städte</b>			
161	Ingolstadt, Stadt .....	19	4	2
162	München, Landeshauptstadt .....	16	5	2
163	Rosenheim, Stadt .....	39	5	1
	<b>Landkreise</b>			
171	Altötting .....	468	63	41
172	Berchtesgadener Land .....	848	252	182
173	Bad Tölz-Wolfratshausen .....	865	135	145
174	Dachau .....	300	26	26
175	Ebersberg .....	435	44	48
176	Eichstätt .....	264	45	34
177	Erding .....	837	96	62
178	Freising .....	334	60	41
179	Fürstenfeldbruck .....	167	26	19
180	Garmisch-Partenkirchen .....	538	175	103
181	Landsberg am Lech .....	471	89	45
182	Miesbach .....	825	141	140
183	Mühldorf am Inn .....	968	109	74
184	München, Landkreis .....	115	36	18
185	Neuburg-Schrobenhausen .....	314	52	35
186	Pfaffenhofen an der Ilm .....	263	56	44
187	Rosenheim, Landkreis .....	1 871	274	227
188	Starnberg .....	168	38	19
189	Traunstein .....	1 551	239	190
190	Weilheim-Schongau .....	1 188	181	163
	<b>Oberbayern</b>	<b>12 864</b>	<b>2 151</b>	<b>1 661</b>

### Regierungsbezirk

	<b>Kreisfreie Städte</b>			
261	Landshut, Stadt .....	22	6	1
262	Passau, Stadt .....	23	5	3
263	Straubing, Stadt .....	3	-	1
	<b>Landkreise</b>			
271	Deggendorf .....	491	124	78
272	Freyung-Grafenau .....	705	185	119
273	Kelheim .....	195	43	16
274	Landshut, Landkreis .....	692	105	57
275	Passau, Landkreis .....	1 060	189	138
276	Regen .....	777	202	152
277	Rottal-Inn .....	1 162	116	113
278	Straubing-Bogen .....	527	126	69
279	Dingolfing-Landau .....	245	40	14
	<b>Niederbayern</b>	<b>5 902</b>	<b>1 141</b>	<b>761</b>



## Bayerns am 3. November 2023 nach Bestandsgrößen

davon Bestand von ... Rindern <sup>1)</sup>				
20 bis 49	50 bis 99	100 bis 199	200 bis 499	500 und mehr

### nach Regierungsbezirken

2 974	3 028	2 511	522	17
1 255	1 233	1 147	359	6
1 074	1 156	1 164	330	12
605	499	462	239	4
620	600	687	305	11
363	261	187	106	7
1 935	2 079	1 616	491	28
<b>8 826</b>	<b>8 856</b>	<b>7 774</b>	<b>2 352</b>	<b>85</b>

### Oberbayern

6	5	1	-	1
6	2	1	-	-
7	16	9	1	-
73	127	126	37	1
203	133	65	13	-
268	218	94	5	-
57	81	78	30	2
86	107	124	26	-
61	63	49	11	1
149	202	251	74	3
72	79	65	16	1
22	36	46	17	1
142	88	28	2	-
78	107	119	33	-
295	175	67	7	-
202	252	281	49	1
17	27	13	3	1
69	75	61	22	-
58	41	51	13	-
400	488	414	66	2
37	35	35	3	1
360	388	313	60	1
306	283	220	34	1
<b>2 974</b>	<b>3 028</b>	<b>2 511</b>	<b>522</b>	<b>17</b>

### Niederbayern

4	5	5	1	-
5	6	3	1	-
1	-	1	-	-
101	103	61	24	-
170	111	102	18	-
36	45	44	11	-
110	172	197	50	1
215	238	215	65	-
189	116	97	21	-
247	301	274	109	2
136	72	95	27	2
41	64	53	32	1
<b>1 255</b>	<b>1 233</b>	<b>1 147</b>	<b>359</b>	<b>6</b>

## 11. Rinderhalter in den kreisfreien Städten und Landkreisen

Reg. schl.	Regionale Einheit	Insgesamt		
			1 bis 9	10 bis 19

Regierungsbezirk				
<b>Kreisfreie Städte</b>				
361	Amberg, Stadt .....	22	3	4
362	Regensburg, Stadt .....	1	-	-
363	Weiden in der Oberpfalz, Stadt .....	31	5	1
<b>Landkreise</b>				
371	Amberg-Weizsach .....	553	62	56
372	Cham .....	1 339	163	158
373	Neumarkt in der Oberpfalz .....	531	82	73
374	Neustadt an der Waldnaab .....	675	73	61
375	Regensburg, Landkreis .....	387	45	51
376	Schwandorf .....	769	87	80
377	Tirschenreuth .....	537	54	51
	<b>Oberpfalz</b>	<b>4 845</b>	<b>574</b>	<b>535</b>

Regierungsbezirk				
<b>Kreisfreie Städte</b>				
461	Bamberg, Stadt .....	-	-	-
462	Bayreuth, Stadt .....	25	4	2
463	Coburg, Stadt .....	10	2	1
464	Hof, Stadt .....	21	2	3
<b>Landkreise</b>				
471	Bamberg, Landkreis .....	275	48	30
472	Bayreuth, Landkreis .....	561	104	77
473	Coburg, Landkreis .....	208	38	17
474	Forchheim .....	201	40	38
475	Hof, Landkreis .....	450	52	44
476	Kronach .....	172	33	34
477	Kulmbach .....	244	36	30
478	Lichtenfels .....	175	32	28
479	Wunsiedel im Fichtelgebirge .....	206	25	19
	<b>Oberfranken</b>	<b>2 548</b>	<b>416</b>	<b>323</b>

Regierungsbezirk				
<b>Kreisfreie Städte</b>				
561	Ansbach, Stadt .....	37	3	3
562	Erlangen, Stadt .....	24	-	4
563	Fürth, Stadt .....	13	-	2
564	Nürnberg, Stadt .....	14	6	1
565	Schwabach, Stadt .....	14	2	5
<b>Landkreise</b>				
571	Ansbach, Landkreis .....	1 057	126	103
572	Erlangen-Höchststadt .....	119	18	19
573	Fürth, Landkreis .....	138	13	13
574	Nürnberger Land .....	269	49	57
575	Neustadt an der Aisch-Bad Windsheim ....	478	65	59
576	Roth .....	371	47	44
577	Weißenburg-Gunzenhausen .....	436	62	46
	<b>Mittelfranken</b>	<b>2 970</b>	<b>391</b>	<b>356</b>

## Bayerns am 3. November 2023 nach Bestandsgrößen

davon Bestand von ... Rindern <sup>1)</sup>				
20 bis 49	50 bis 99	100 bis 199	200 bis 499	500 und mehr

### Oberpfalz

4	3	6	2	-
1	-	-	-	-
5	11	9	-	-
135	122	139	36	3
330	327	275	86	-
98	97	140	39	2
139	169	188	45	-
67	115	81	25	3
194	180	175	51	2
101	132	151	46	2
<b>1 074</b>	<b>1 156</b>	<b>1 164</b>	<b>330</b>	<b>12</b>

### Oberfranken

-	-	-	-	-
2	5	9	3	-
1	4	2	-	-
2	6	7	1	-
75	59	34	28	1
120	88	103	69	-
39	54	39	21	-
58	24	30	11	-
110	103	88	50	3
48	27	26	4	-
58	49	50	21	-
46	28	26	15	-
46	52	48	16	-
<b>605</b>	<b>499</b>	<b>462</b>	<b>239</b>	<b>4</b>

### Mittelfranken

13	5	12	1	-
5	4	11	-	-
1	4	5	1	-
1	4	2	-	-
1	4	1	1	-
204	236	251	132	5
33	19	23	7	-
31	28	43	9	1
66	50	37	10	-
95	84	119	53	3
82	75	91	32	-
88	87	92	59	2
<b>620</b>	<b>600</b>	<b>687</b>	<b>305</b>	<b>11</b>

## 11. Rinderhalter in den kreisfreien Städten und Landkreisen

Reg. schl.	Regionale Einheit	Insgesamt		
			1 bis 9	10 bis 19
			Regierungsbezirk	
	<b>Kreisfreie Städte</b>			
661	Aschaffenburg, Stadt .....	11	6	1
662	Schweinfurt, Stadt .....	3	1	1
663	Würzburg, Stadt .....	6	-	2
	<b>Landkreise</b>			
671	Aschaffenburg, Landkreis .....	168	66	33
672	Bad Kissingen .....	257	64	55
673	Rhön-Grabfeld .....	190	50	37
674	Haßberge .....	213	48	35
675	Kitzingen .....	165	34	16
676	Miltenberg .....	151	48	30
677	Main-Spessart .....	185	60	39
678	Schweinfurt, Landkreis .....	155	29	26
679	Würzburg, Landkreis .....	159	36	22
	<b>Unterfranken</b>	<b>1 663</b>	<b>442</b>	<b>297</b>
			Regierungsbezirk	
	<b>Kreisfreie Städte</b>			
761	Augsburg, Stadt .....	20	5	2
762	Kaufbeuren, Stadt .....	27	3	5
763	Kempten (Allgäu), Stadt .....	69	9	6
764	Memmingen, Stadt .....	52	11	8
	<b>Landkreise</b>			
771	Aichach-Friedberg .....	438	57	40
772	Augsburg, Landkreis .....	566	85	70
773	Dillingen an der Donau .....	419	66	43
774	Günzburg .....	526	99	52
775	Neu-Ulm .....	224	34	30
776	Lindau (Bodensee) .....	541	98	77
777	Ostallgäu .....	1 819	221	203
778	Unterallgäu .....	1 364	152	116
779	Donau-Ries .....	552	74	55
780	Oberallgäu .....	1 704	301	250
	<b>Schwaben</b>	<b>8 321</b>	<b>1 215</b>	<b>957</b>

<sup>1)</sup> Einschl. Büffel/Bisons.

## Bayerns am 3. November 2023 nach Bestandsgrößen

davon Bestand von ... Rindern <sup>1)</sup>				
20 bis 49	50 bis 99	100 bis 199	200 bis 499	500 und mehr

### Unterfranken

3	-	-	1	-
-	-	1	-	-
3	1	-	-	-
35	23	9	2	-
53	36	33	16	-
45	32	13	12	1
51	33	29	16	1
33	36	30	16	-
31	16	18	8	-
40	28	12	4	2
35	25	19	20	1
34	31	23	11	2
<b>363</b>	<b>261</b>	<b>187</b>	<b>106</b>	<b>7</b>

### Schwaben

5	-	7	1	-
3	8	8	-	-
15	19	19	1	-
9	12	6	6	-
83	103	103	51	1
106	133	121	49	2
65	98	83	61	3
100	120	107	45	3
31	48	53	26	2
155	137	67	7	-
446	494	378	72	5
271	375	345	96	9
122	117	129	53	2
524	415	190	23	1
<b>1 935</b>	<b>2 079</b>	<b>1 616</b>	<b>491</b>	<b>28</b>

## 12. Rinderbestände in den kreisfreien Städten und

Reg. schl.	Regionale Einheit	Insgesamt			
			Milchkühen <sup>1)</sup>	sonstigen Kühen <sup>1)</sup>	Kälbern bis
					8 männlich

### Zusammenstellung

1	Oberbayern .....	844 402	330 109	17 861	61 133
2	Niederbayern .....	407 012	128 215	9 694	42 809
3	Oberpfalz .....	387 021	149 413	9 764	24 643
4	Oberfranken .....	196 952	76 596	5 708	13 988
5	Mittelfranken .....	260 512	92 899	6 261	19 287
6	Unterfranken .....	98 079	24 989	8 258	11 298
7	Schwaben .....	610 413	254 634	10 867	36 321
	<b>Bayern</b>	<b>2 804 391</b>	<b>1 056 855</b>	<b>68 413</b>	<b>209 479</b>

### Regierungsbezirk

	<b>Kreisfreie Städte</b>				
161	Ingolstadt, Stadt .....	1 322	.	.	130
162	München, Landeshauptstadt .....	524	.	.	11
163	Rosenheim, Stadt .....	2 860	1 374	31	116
	<b>Landkreise</b>				
171	Altötting .....	40 022	13 679	559	4 209
172	Berchtesgadener Land .....	32 178	13 383	671	2 373
173	Bad Tölz-Wolfratshausen .....	41 402	18 166	1 237	1 562
174	Dachau .....	29 217	8 209	485	4 029
175	Ebersberg .....	35 353	14 753	461	2 492
176	Eichstätt .....	18 214	6 684	507	1 613
177	Erding .....	78 387	22 708	951	10 616
178	Freising .....	22 626	5 589	1 099	2 080
179	Fürstenfeldbruck .....	15 415	3 239	545	1 964
180	Garmisch-Partenkirchen .....	17 260	6 900	828	729
181	Landsberg am Lech .....	37 220	15 390	944	2 345
182	Miesbach .....	35 257	17 008	734	1 270
183	Mühldorf am Inn .....	78 616	27 733	1 093	6 483
184	München, Landkreis .....	6 545	2 171	252	390
185	Neuburg-Schrobenhausen .....	22 514	7 399	663	1 822
186	Pfaffenhofen an der Ilm .....	16 371	5 332	818	1 241
187	Rosenheim, Landkreis .....	127 532	59 188	2 648	6 157
188	Starnberg .....	10 188	4 077	269	487
189	Traunstein .....	103 283	42 641	1 635	6 232
190	Weilheim-Schongau .....	72 096	34 020	1 350	2 782
	<b>Oberbayern</b>	<b>844 402</b>	<b>330 109</b>	<b>17 861</b>	<b>61 133</b>

### Regierungsbezirk

	<b>Kreisfreie Städte</b>				
261	Landshut, Stadt .....	1 471	560	38	105
262	Passau, Stadt .....	1 214	.	.	.
263	Straubing, Stadt .....	195	.	.	.
	<b>Landkreise</b>				
271	Deggendorf .....	26 962	8 193	794	1 905
272	Freyung-Grafenau .....	34 610	14 434	1 391	1 489
273	Kelheim .....	14 009	4 175	496	1 215
274	Landshut, Landkreis .....	59 345	14 071	909	7 895
275	Passau, Landkreis .....	73 742	28 417	2 189	5 792
276	Regen .....	36 589	14 521	1 230	1 896
277	Rottal-Inn .....	101 619	27 051	1 311	15 303
278	Straubing-Bogen .....	33 863	13 366	923	2 183
279	Dingolfing-Landau .....	23 393	2 952	337	4 904
	<b>Niederbayern</b>	<b>407 012</b>	<b>128 215</b>	<b>9 694</b>	<b>42 809</b>

## Landkreisen Bayerns am 3. November 2023 nach Haltungen

Haltungen mit						
einschließlich Monaten	Jungrindern von mehr als 8 Monaten bis einschließlich 1 Jahr		Rindern von mehr als 1 Jahr bis unter 2 Jahre		Rindern 2 Jahre und älter	
weiblich	männlich	weiblich	männlich	weiblich	männlich	weiblich

### nach Regierungsbezirken

98 371	24 239	53 025	49 457	145 473	6 937	57 797
42 523	24 668	23 113	46 015	65 147	2 682	22 146
49 085	9 245	26 117	18 925	72 210	2 100	25 519
24 784	3 878	12 987	7 463	36 424	1 280	13 844
31 247	9 214	16 712	19 317	47 241	1 581	16 753
9 356	6 170	5 125	11 958	14 211	1 229	5 485
68 930	17 433	37 513	35 645	102 072	3 686	43 312
<b>324 296</b>	<b>94 847</b>	<b>174 592</b>	<b>188 780</b>	<b>482 778</b>	<b>19 495</b>	<b>184 856</b>

### Oberbayern

135	123	89	149	202	25	88
51	30	25	56	123	23	39
367	40	173	101	471	20	167
5 153	1 556	2 429	2 912	7 238	170	2 117
3 988	375	2 189	829	5 740	281	2 349
4 703	329	2 710	859	7 245	478	4 113
2 790	2 052	1 541	4 023	4 314	254	1 520
4 378	690	2 261	1 524	6 279	317	2 198
2 243	380	1 214	784	3 360	145	1 284
7 851	5 629	4 312	10 168	12 163	426	3 563
2 251	1 398	1 453	2 646	4 496	238	1 376
1 239	1 278	669	3 558	2 076	140	707
1 868	227	1 155	543	2 941	367	1 702
4 235	967	2 337	1 834	6 037	551	2 580
3 744	243	2 250	521	5 633	415	3 439
9 462	3 499	5 016	7 468	13 931	354	3 577
645	457	323	894	950	96	367
2 650	1 067	1 459	2 142	3 851	185	1 276
2 075	671	923	1 336	2 763	182	1 030
15 968	794	8 478	1 775	22 210	843	9 471
1 244	123	658	389	1 942	167	832
12 832	1 759	6 877	3 680	19 207	691	7 729
8 499	552	4 484	1 266	12 301	569	6 273
<b>98 371</b>	<b>24 239</b>	<b>53 025</b>	<b>49 457</b>	<b>145 473</b>	<b>6 937</b>	<b>57 797</b>

### Niederbayern

163	37	97	115	250	29	77
.	72	.	.	.	.	.
.	-	.	.	.	.	.
3 041	1 416	1 728	3 033	4 896	252	1 704
4 417	292	2 450	743	6 509	289	2 596
1 633	630	868	1 566	2 441	181	804
4 980	6 217	2 790	11 608	7 962	412	2 501
8 531	2 300	4 567	4 583	12 333	446	4 584
4 490	587	2 258	1 325	7 027	302	2 953
9 810	8 874	5 359	14 762	14 930	420	3 799
4 022	740	2 139	1 715	6 161	206	2 408
1 294	3 503	803	6 452	2 391	134	623
<b>42 523</b>	<b>24 668</b>	<b>23 113</b>	<b>46 015</b>	<b>65 147</b>	<b>2 682</b>	<b>22 146</b>

## 12. Rinderbestände in den kreisfreien Städten und

Reg. schl.	Regionale Einheit	Insgesamt			
			Milchkühen <sup>1)</sup>	sonstigen Kühen <sup>1)</sup>	Kälbern bis
					8
			männlich		
Regierungsbezirk					
	<b>Kreisfreie Städte</b>				
361	Amberg, Stadt .....	.	478	64	.
362	Regensburg, Stadt .....	.	-	-	.
363	Weiden in der Oberpfalz, Stadt .....	2 187	926	60	.
	<b>Landkreise</b>				
371	Amberg-Weizsach .....	45 890	18 377	1 075	2 610
372	Cham .....	99 569	36 564	3 632	6 785
373	Neumarkt in der Oberpfalz .....	42 539	17 007	969	2 496
374	Neustadt an der Waldnaab .....	55 559	22 888	1 381	2 946
375	Regensburg, Landkreis .....	31 251	9 922	949	2 935
376	Schwandorf .....	59 847	23 232	1 008	4 101
377	Tirschenreuth .....	48 384	20 019	626	2 516
	<b>Oberpfalz</b>	<b>387 021</b>	<b>149 413</b>	<b>9 764</b>	<b>24 643</b>
Regierungsbezirk					
	<b>Kreisfreie Städte</b>				
461	Bamberg, Stadt .....	-	-	-	-
462	Bayreuth, Stadt .....	2 533	1.177	69	115
463	Coburg, Stadt .....	714	320	19	29
464	Hof, Stadt .....	1 751	794	6	56
	<b>Landkreise</b>				
471	Bamberg, Landkreis .....	20 777	8 126	649	1 332
472	Bayreuth, Landkreis .....	45 805	19 108	958	2 395
473	Coburg, Landkreis .....	17 466	7 026	277	1 420
474	Forchheim .....	11 207	3 731	800	819
475	Hof, Landkreis .....	40 232	15 595	999	3 499
476	Kronach .....	9 260	3 152	593	458
477	Kulmbach .....	18 679	7 440	530	1 136
478	Lichtenfels .....	11 393	3 882	275	1 344
479	Wunsiedel im Fichtelgebirge .....	17 135	6 245	533	1 385
	<b>Oberfranken</b>	<b>196 952</b>	<b>76 596</b>	<b>5 708</b>	<b>13 988</b>
Regierungsbezirk					
	<b>Kreisfreie Städte</b>				
561	Ansbach, Stadt .....	2 899	931	24	237
562	Erlangen, Stadt .....	1 973	.	.	119
563	Fürth, Stadt .....	1 212	.	.	.
564	Nürnberg, Stadt .....	608	198	20	.
565	Schwabach, Stadt .....	748	271	7	35
	<b>Landkreise</b>				
571	Ansbach, Landkreis .....	101 416	35 267	1 976	7 454
572	Erlangen-Höchststadt .....	8 290	3 143	277	432
573	Fürth, Landkreis .....	12 267	5 070	206	1 085
574	Nürnberger Land .....	14 831	5 639	762	775
575	Neustadt an der Aisch-Bad Windsheim ....	44 549	16 406	900	3 170
576	Roth .....	30 209	11 700	428	2 158
577	Weißenburg-Gunzenhausen .....	41 510	12 987	1 612	3 734
	<b>Mittelfranken</b>	<b>260 512</b>	<b>92 899</b>	<b>6 261</b>	<b>19 287</b>



## Landkreisen Bayerns am 3. November 2023 nach Haltungen

Haltungen mit						
einschließlich Monaten	Jungrindern von mehr als 8 Monaten bis einschließlich 1 Jahr		Rindern von mehr als 1 Jahr bis unter 2 Jahre		Rindern 2 Jahre und älter	
weiblich	männlich	weiblich	männlich	weiblich	männlich	weiblich

### Oberpfalz

182	102	93	.	299	.	109
-	.	-	.	-	.	-
285	.	177	50	386	8	151
5 852	907	3 163	1 783	8 732	228	3 163
12 699	2 598	6 615	5 499	18 493	423	6 261
5 625	848	2 944	1 643	8 118	251	2 638
7 030	1 047	3 829	2 165	10 223	320	3 730
3 459	1 410	1 907	2 822	5 665	294	1 888
7 428	1 382	3 911	3 006	11 152	394	4 233
6 525	909	3 478	1 665	9 142	158	3 346
<b>49 085</b>	<b>9 245</b>	<b>26 117</b>	<b>18 925</b>	<b>72 210</b>	<b>2 100</b>	<b>25 519</b>

### Oberfranken

-	-	-	-	-	-	-
349	51	165	36	435	4	132
111	.	.	.	.	.	.
215	.	.	.	.	.	.
2 462	572	1 251	967	3 669	181	1 568
6 082	636	3 267	1 148	8 550	186	3 475
2 167	270	1 173	629	3 327	76	1 101
1 270	237	730	512	2 091	212	805
5 237	763	2 613	1 344	7 296	191	2 695
1 202	159	620	376	1 972	112	616
2 293	336	1 253	645	3 541	118	1 387
1 224	334	706	788	1 959	83	798
2 172	494	1 042	965	3 105	112	1 082
<b>24 784</b>	<b>3 878</b>	<b>12 987</b>	<b>7 463</b>	<b>36 424</b>	<b>1 280</b>	<b>13 844</b>

### Mittelfranken

305	148	145	426	484	22	177
239	58	144	78	360	8	122
.	.	.	105	206	7	91
.	.	.	55	111	15	56
98	34	65	51	139	5	43
12 486	4 062	6 544	8 360	18 780	484	6 003
1 104	179	525	513	1 482	62	573
1 307	251	739	655	2 080	50	824
1 808	267	942	663	2 652	159	1 164
5 356	1 408	2 894	2 949	8 261	329	2 876
3 765	770	2 061	1 449	5 623	120	2 135
4 579	1 993	2 520	4 013	7 063	320	2 689
<b>31 247</b>	<b>9 214</b>	<b>16 712</b>	<b>19 317</b>	<b>47 241</b>	<b>1 581</b>	<b>16 753</b>

## 12. Rinderbestände in den kreisfreien Städten und

Reg. schl.	Regionale Einheit	Insgesamt			
			Milchkühen <sup>1)</sup>	sonstigen Kühen <sup>1)</sup>	Kälbern bis
					8 männlich
Regierungsbezirk					
	<b>Kreisfreie Städte</b>				
661	Aschaffenburg, Stadt .....	334	.	.	22
662	Schweinfurt, Stadt .....	.	.	.	.
663	Würzburg, Stadt .....	.	.	.	.
	<b>Landkreise</b>				
671	Aschaffenburg, Landkreis .....	5 252	356	1 695	463
672	Bad Kissingen .....	14 978	4 845	1 357	1 248
673	Rhön-Grabfeld .....	9 692	2 470	1 002	667
674	Haßberge .....	14 253	5 449	536	1 022
675	Kitzingen .....	13 263	4 367	275	1 741
676	Miltenberg .....	7 905	1 369	1 648	692
677	Main-Spessart .....	7 973	978	1 095	1 555
678	Schweinfurt, Landkreis .....	12 737	2 877	337	2 023
679	Würzburg, Landkreis .....	11 352	2 080	259	1 845
	<b>Unterfranken</b>	<b>98 079</b>	<b>24 989</b>	<b>8 258</b>	<b>11 298</b>
Regierungsbezirk					
	<b>Kreisfreie Städte</b>				
761	Augsburg, Stadt .....	1 464	279	45	225
762	Kaufbeuren, Stadt .....	1 775	789	132	94
763	Kempten (Allgäu), Stadt .....	4 579	2 492	55	155
764	Memmingen, Stadt .....	3 908	1 694	107	127
	<b>Landkreise</b>				
771	Aichach-Friedberg .....	39 974	10 959	765	4 822
772	Augsburg, Landkreis .....	46 549	17 753	892	3 244
773	Dillingen an der Donau .....	41 207	11 191	824	4 792
774	Günzburg .....	42 176	14 328	1 237	2 854
775	Neu-Ulm .....	20 809	7 647	551	1 497
776	Lindau (Bodensee) .....	26 583	13 281	463	903
777	Ostallgäu .....	128 384	62 638	1 766	5 157
778	Unterallgäu .....	122 552	59 242	1 769	4 772
779	Donau-Ries .....	47 717	13 806	814	4 884
780	Oberallgäu .....	82 736	38 535	1 447	2 795
	<b>Schwaben</b>	<b>610 413</b>	<b>254 634</b>	<b>10 867</b>	<b>36 321</b>

<sup>1)</sup> Berechnet auf Basis der Produktionsrichtungen der Haltungen.

## Landkreisen Bayerns am 3. November 2023 nach Haltungen

Haltungen mit						
einschließlich Monaten	Jungrindern von mehr als 8 Monaten bis einschließlich 1 Jahr		Rindern von mehr als 1 Jahr bis unter 2 Jahre		Rindern 2 Jahre und älter	
weiblich	männlich	weiblich	männlich	weiblich	männlich	weiblich

### Unterfranken

43	9	23	.	.	.	.
.	.	.	.	.	3	.
.	.	.	44	.	.	.
446	317	352	515	694	145	269
1 783	390	891	826	2 488	213	937
965	360	575	864	1 867	166	756
1 591	523	804	1 025	2 244	164	895
1 369	793	695	1 466	1 849	51	657
854	355	445	891	1 014	131	506
584	651	357	1 423	824	178	328
894	1 364	524	2 300	1 725	76	617
791	1 371	440	2 580	1 403	92	491
<b>9 356</b>	<b>6 170</b>	<b>5 125</b>	<b>11 958</b>	<b>14 211</b>	<b>1 229</b>	<b>5 485</b>

### Schwaben

155	129	86	148	336	7	54
223	14	97	36	273	16	101
470	39	290	58	666	11	343
509	15	261	84	798	79	234
3 909	2 845	2 433	5 525	6 391	203	2 122
5 816	1 461	2 905	2 981	8 100	342	3 055
3 995	3 430	2 108	6 505	6 169	235	1 958
4 711	1 860	2 698	3 914	7 421	345	2 808
2 242	940	1 225	2 051	3 484	99	1 073
3 038	162	1 718	330	4 374	129	2 185
14 852	1 224	8 055	2 318	21 502	711	10 161
15 055	1 139	7 628	3 022	20 967	546	8 412
4 476	3 605	2 546	7 291	7 372	350	2 573
9 479	570	5 463	1 382	14 219	613	8 233
<b>68 930</b>	<b>17 433</b>	<b>37 513</b>	<b>35 645</b>	<b>102 072</b>	<b>3 686</b>	<b>43 312</b>

### 13. Rinderbestände in den kreisfreien Städten und Landkreisen Bayerns am 3. November 2023 nach Bestandsgrößen

Reg. schl.	Regionale Einheit	Insgesamt	davon Bestand von ... Rindern <sup>1)</sup>					
			1 bis 9	10 bis 19	20 bis 49	50 bis 99	100 bis 199	200 bis 499

#### Zusammenstellung nach Regierungsbezirken

1	Oberbayern .....	844 402	10 962	23 551	99 283	218 263	344 860	137 151	10 332
2	Niederbayern .....	407 012	5 815	10 810	41 528	88 040	159 504	96 803	4 512
3	Oberpfalz .....	387 021	2 883	7 692	36 346	82 659	163 606	86 090	7 745
4	Oberfranken .....	196 952	2 069	4 556	19 828	35 370	66 931	65 004	3 194
5	Mittelfranken .....	260 512	1 978	5 024	20 520	42 458	99 159	84 009	7 364
6	Unterfranken .....	98 079	2 206	4 129	11 817	18 548	26 616	30 442	4 321
7	Schwaben .....	610 413	5 976	13 556	64 540	149 146	222 894	134 246	20 055
	<b>Bayern</b>	<b>2 804 391</b>	<b>31 889</b>	<b>69 318</b>	<b>293 862</b>	<b>634 484</b>	<b>1 083 570</b>	<b>633 745</b>	<b>57 523</b>

#### Regierungsbezirk Oberbayern

<b>Kreisfreie Städte</b>									
161	Ingolstadt, Stadt .....	1 322	24	.	211	.	.	-	.
162	München, Landeshauptstadt .....	524	28	.	195	.	.	-	-
163	Rosenheim, Stadt .....	2 860	.	.	263	1 139	1 207	.	-
<b>Landkreise</b>									
171	Altötting .....	40 022	.	587	2 455	9 224	17 088	9 851	.
172	Berchtesgadener Land .....	32 178	1 346	2 480	6 541	9 338	9 060	3 413	-
173	Bad Tölz-Wolfratshausen .....	41 402	694	2 087	8 947	15 627	12 543	1 504	-
174	Dachau .....	29 217	.	368	2 003	5 840	11 248	8 488	.
175	Ebersberg .....	35 353	219	682	2 919	7 798	16 915	6 820	-
176	Eichstätt .....	18 214	.	485	2 042	4 743	7 115	3 025	.
177	Erding .....	78 387	504	888	5 131	14 797	35 230	19 432	2 405
178	Freising .....	22 626	.	617	2 438	5 725	9 024	4 033	.
179	Fürstenfeldbruck .....	15 415	.	247	702	2 700	6 263	4 722	.
180	Garmisch-Partenkirchen .....	17 260	876	1 508	4 464	6 340	.	.	-
181	Landsberg am Lech .....	37 220	461	617	2 562	7 721	16 846	9 013	-
182	Miesbach .....	35 257	757	2 044	9 904	12 191	8 698	1 663	-
183	Mühldorf am Inn .....	78 616	.	1 043	6 999	18 371	39 103	12 074	.
184	München, Landkreis .....	6 545	.	240	606	1 939	2 079	915	.
185	Neuburg-Schrobenhausen .....	22 514	282	518	2 266	5 233	8 401	5 814	-
186	Pfaffenhofen an der Ilm .....	16 371	282	601	1 963	2 832	7 279	3 414	-
187	Rosenheim, Landkreis .....	127 532	.	3 226	13 447	34 898	56 591	16 789	.
188	Starnberg .....	10 188	.	255	1 280	2 445	4 805	697	.
189	Traunstein .....	103 283	.	2 667	11 824	28 382	42 695	15 907	.
190	Weilheim-Schongau .....	72 096	.	2 322	10 121	20 501	28 815	8 877	.
	<b>Oberbayern</b>	<b>844 402</b>	<b>10 962</b>	<b>23 551</b>	<b>99 283</b>	<b>218 263</b>	<b>344 860</b>	<b>137 151</b>	<b>10 332</b>

#### Regierungsbezirk Niederbayern

<b>Kreisfreie Städte</b>									
261	Landshut, Stadt .....	1 471	33	.	.	346	751	.	-
262	Passau, Stadt .....	1 214	23	.	190	427	.	.	-
263	Straubing, Stadt .....	195	-	.	.	-	.	-	-
<b>Landkreise</b>									
271	Deggendorf .....	26 962	632	1 102	3 121	7 397	8 715	5 995	-
272	Freyung-Grafenau .....	34 610	1 009	1 706	5 545	7 778	14 000	4 572	-
273	Kelheim .....	14 009	197	254	1 291	3 207	6 198	2 862	-
274	Landshut, Landkreis .....	59 345	.	842	3 693	12 276	27 711	13 731	.
275	Passau, Landkreis .....	73 742	922	1 881	7 141	16 766	29 631	17 401	-
276	Regen .....	36 589	1 036	2 188	6 236	8 329	13 402	5 398	-
277	Rottal-Inn .....	101 619	.	1 616	8 314	21 972	37 777	29 672	.
278	Straubing-Bogen .....	33 863	686	959	4 420	4 941	13 647	.	.
279	Dingolfing-Landau .....	23 393	177	.	1 420	4 601	7 206	9 097	.
	<b>Niederbayern</b>	<b>407 012</b>	<b>5 815</b>	<b>10 810</b>	<b>41 528</b>	<b>88 040</b>	<b>159 504</b>	<b>96 803</b>	<b>4 512</b>

### 13. Rinderbestände in den kreisfreien Städten und Landkreisen Bayerns am 3. November 2023 nach Bestandsgrößen

Reg. schl.	Regionale Einheit	Insgesamt	davon Bestand von ... Rindern <sup>1)</sup>						
			1 bis 9	10 bis 19	20 bis 49	50 bis 99	100 bis 199	200 bis 499	500 und mehr

<b>Regierungsbezirk Oberpfalz</b>									
<b>Kreisfreie Städte</b>									
361	Amberg, Stadt .....	.	.	.	161	208	794	.	-
362	Regensburg, Stadt .....	.	-	-	.	-	-	-	-
363	Weiden in der Oberpfalz, Stadt .....	2 187	.	.	.	745	1 237	-	-
<b>Landkreise</b>									
371	Amberg-Weizsach .....	45 890	305	821	4 751	8 676	19 796	9 319	2 222
372	Cham .....	99 569	854	2 284	11 171	23 636	38 656	22 968	-
373	Neumarkt in der Oberpfalz .....	42 539	376	1 068	3 192	6 887	19 555	.	.
374	Neustadt an der Waldnaab .....	55 559	370	845	4 583	12 174	26 080	11 507	-
375	Regensburg, Landkreis .....	31 251	229	692	2 215	8 138	11 364	6 775	1 838
376	Schwandorf .....	59 847	.	1 173	6 540	12 714	24 962	12 691	.
377	Tirschenreuth .....	48 384	.	753	3 522	9 481	21 162	12 035	.
	<b>Oberpfalz</b>	<b>387 021</b>	<b>2 883</b>	<b>7 692</b>	<b>36 346</b>	<b>82 659</b>	<b>163 606</b>	<b>86 090</b>	<b>7 745</b>

<b>Regierungsbezirk Oberfranken</b>									
<b>Kreisfreie Städte</b>									
461	Bamberg, Stadt .....	-	-	-	-	-	-	-	-
462	Bayreuth, Stadt .....	2 533	16	.	.	312	1 351	.	-
463	Coburg, Stadt .....	714	.	.	.	324	.	-	-
464	Hof, Stadt .....	1 751	.	34	.	406	.	.	-
<b>Landkreise</b>									
471	Bamberg, Landkreis .....	20 777	.	439	2 431	4 189	5 056	7 692	.
472	Bayreuth, Landkreis .....	45 805	511	1 071	4 044	6 232	14 874	19 073	-
473	Coburg, Landkreis .....	17 466	185	251	1 256	3 938	5 749	6 087	-
474	Forchheim .....	11 207	194	525	1 760	1 650	4 277	2 801	-
475	Hof, Landkreis .....	40 232	.	655	3 564	7 231	12 782	13 262	.
476	Kronach .....	9 260	162	488	1 624	1 967	3 805	1 214	-
477	Kulmbach .....	18 679	173	404	1 928	3 526	7 116	5 532	-
478	Lichtenfels .....	11 393	167	383	1 462	1 868	3 694	3 819	-
479	Wunsiedel im Fichtelgebirge .....	17 135	133	265	1 592	3 727	6 867	4 551	-
	<b>Oberfranken</b>	<b>196 952</b>	<b>2 069</b>	<b>4 556</b>	<b>19 828</b>	<b>35 370</b>	<b>66 931</b>	<b>65 004</b>	<b>3 194</b>

<b>Regierungsbezirk Mittelfranken</b>									
<b>Kreisfreie Städte</b>									
561	Ansbach, Stadt .....	2 899	.	47	454	377	1 773	.	-
562	Erlangen, Stadt .....	1 973	-	52	144	279	1 498	-	-
563	Fürth, Stadt .....	1 212	-	.	.	264	663	.	-
564	Nürnberg, Stadt .....	608	.	.	.	281	.	-	-
565	Schwabach, Stadt .....	748	.	68	.	290	.	.	-
<b>Landkreise</b>									
571	Ansbach, Landkreis .....	101 416	623	1 461	6 882	16 785	36 278	35 803	3 584
572	Erlangen-Höchststadt .....	8 290	92	263	1 020	1 366	3 361	2 188	-
573	Fürth, Landkreis .....	12 267	.	189	1 046	1 835	6 071	2 465	.
574	Nürnberger Land .....	14 831	269	777	2 102	3 531	5 359	2 793	-
575	Neustadt an der Aisch-Bad Windsheim ....	44 549	303	867	3 150	6 140	17 524	14 756	1 809
576	Roth .....	30 209	268	610	2 785	5 321	12 663	8 562	-
577	Weißenburg-Gunzenhausen .....	41 510	.	642	2 829	5 989	13 587	16 782	.
	<b>Mittelfranken</b>	<b>260 512</b>	<b>1 978</b>	<b>5 024</b>	<b>20 520</b>	<b>42 458</b>	<b>99 159</b>	<b>84 009</b>	<b>7 364</b>

### 13. Rinderbestände in den kreisfreien Städten und Landkreisen Bayerns am 3. November 2023 nach Bestandsgrößen

Reg. schl.	Regionale Einheit	Insgesamt	davon Bestand von ... Rindern <sup>1)</sup>						
			1 bis 9	10 bis 19	20 bis 49	50 bis 99	100 bis 199	200 bis 499	500 und mehr
Regierungsbezirk Unterfranken									
	<b>Kreisfreie Städte</b>								
661	Aschaffenburg, Stadt .....	334	.	.	89	-	-	.	-
662	Schweinfurt, Stadt .....	.	.	.	-	-	.	-	-
663	Würzburg, Stadt .....	.	-	.	73	.	-	-	-
	<b>Landkreise</b>								
671	Aschaffenburg, Landkreis .....	5 252	328	456	1 121	1 638	.	.	-
672	Bad Kissingen .....	14 978	350	765	1 699	2 586	4 724	4 854	-
673	Rhön-Grabfeld .....	9 692	.	514	1 422	2 108	1 743	3 132	.
674	Haßberge .....	14 253	.	472	1 652	2 468	4 176	4 378	.
675	Kitzingen .....	13 263	156	242	1 118	2 473	4 426	4 848	-
676	Miltenberg .....	7 905	220	447	1 036	1 218	2 534	2 450	-
677	Main-Spessart .....	7 973	302	533	1 308	.	1 712	1 162	.
678	Schweinfurt, Landkreis .....	12 737	.	335	1 187	1 833	2 682	5 906	.
679	Würzburg, Landkreis .....	11 352	.	302	1 112	2 263	3 214	3 043	.
	<b>Unterfranken</b>	<b>98 079</b>	<b>2 206</b>	<b>4 129</b>	<b>11 817</b>	<b>18 548</b>	<b>26 616</b>	<b>30 442</b>	<b>4 321</b>
Regierungsbezirk Schwaben									
	<b>Kreisfreie Städte</b>								
761	Augsburg, Stadt .....	1 464	21	.	156	-	993	.	-
762	Kaufbeuren, Stadt .....	1 775	10	79	109	515	1 062	-	-
763	Kempten (Allgäu), Stadt .....	4 579	.	85	492	1 388	2 372	.	-
764	Memmingen, Stadt .....	3 908	53	100	305	857	907	1 686	-
	<b>Landkreise</b>								
771	Aichach-Friedberg .....	39 974	.	542	2 691	7 498	14 596	13 871	.
772	Augsburg, Landkreis .....	46 549	.	955	3 496	9 367	17 190	13 919	.
773	Dillingen an der Donau .....	41 207	299	591	2 108	6 959	12 005	17 334	1 911
774	Günzburg .....	42 176	507	741	3 245	8 362	14 837	12 698	1 786
775	Neu-Ulm .....	20 809	140	.	1 086	3 401	7 257	7 441	.
776	Lindau (Bodensee) .....	26 583	530	1 078	5 084	9 464	8 730	1 697	-
777	Ostallgäu .....	128 384	1 100	2 915	15 075	35 970	50 489	19 299	3 536
778	Unterallgäu .....	122 552	728	1 635	9 454	27 305	49 258	25 911	8 261
779	Donau-Ries .....	47 717	.	807	4 129	8 512	18 413	14 376	.
780	Oberallgäu .....	82 736	1 512	3 609	17 110	29 548	24 785	.	.
	<b>Schwaben</b>	<b>610 413</b>	<b>5 976</b>	<b>13 556</b>	<b>64 540</b>	<b>149 146</b>	<b>222 894</b>	<b>134 246</b>	<b>20 055</b>

<sup>1)</sup> Einschl. Büffel/Bisons.

# **14. Milchkuhhalter in den kreisfreien Städten und Landkreisen Bayerns am 3. November 2023 nach Bestandsgrößen**

Reg. schl.	Regionale Einheit	Insgesamt	davon Bestand von ... Milchkühen <sup>1)</sup>						
			1 bis 9	10 bis 19	20 bis 49	50 bis 99	100 bis 199	200 bis 499	500 und mehr

## **Zusammenstellung nach Regierungsbezirken**

1	Oberbayern .....	8 059	1 078	1 106	3 228	2 288	338	21	-
2	Niederbayern .....	3 087	507	476	1 067	851	170	16	-
3	Oberpfalz .....	3 197	395	432	1 077	1 046	233	13	1
4	Oberfranken .....	1 459	193	214	407	435	199	11	-
5	Mittelfranken .....	1 688	204	209	472	582	194	25	2
6	Unterfranken .....	476	95	71	113	127	62	8	-
7	Schwaben .....	5 399	713	629	2 013	1 604	395	42	3
	<b>Bayern</b>	<b>23 365</b>	<b>3 185</b>	<b>3 137</b>	<b>8 377</b>	<b>6 933</b>	<b>1 591</b>	<b>136</b>	<b>6</b>

## **Regierungsbezirk Oberbayern**

<b>Kreisfreie Städte</b>									
161	Ingolstadt, Stadt .....	9	2	1	4	1	1	-	-
162	München, Landeshauptstadt .....	2	-	-	1	1	-	-	-
163	Rosenheim, Stadt .....	30	2	2	15	10	1	-	-
<b>Landkreise</b>									
171	Altötting .....	304	39	36	108	101	19	1	-
172	Berchtesgadener Land .....	500	144	103	181	62	10	-	-
173	Bad Tölz-Wolfratshausen .....	545	60	114	272	90	7	2	-
174	Dachau .....	157	15	18	53	55	14	2	-
175	Ebersberg .....	282	20	20	102	120	19	1	-
176	Eichstätt .....	152	17	18	61	46	10	-	-
177	Erding .....	467	43	46	175	173	28	2	-
178	Freising .....	150	28	13	64	41	4	-	-
179	Fürstenfeldbruck .....	62	9	4	19	25	4	1	-
180	Garmisch-Partenkirchen .....	295	87	72	106	27	3	-	-
181	Landsberg am Lech .....	281	33	18	92	111	25	2	-
182	Miesbach .....	560	84	115	261	94	6	-	-
183	Mühldorf am Inn .....	647	64	70	268	222	23	-	-
184	München, Landkreis .....	46	3	5	24	11	3	-	-
185	Neuburg-Schrobenhausen .....	165	16	20	72	48	9	-	-
186	Pfaffenhofen an der Ilm .....	126	25	21	32	41	7	-	-
187	Rosenheim, Landkreis .....	1 345	159	158	525	438	61	4	-
188	Starnberg .....	94	16	12	31	31	3	1	-
189	Traunstein .....	1 031	116	147	428	289	50	1	-
190	Weilheim-Schongau .....	809	96	93	334	251	31	4	-
	<b>Oberbayern</b>	<b>8 059</b>	<b>1 078</b>	<b>1 106</b>	<b>3 228</b>	<b>2 288</b>	<b>338</b>	<b>21</b>	<b>-</b>

## **Regierungsbezirk Niederbayern**

<b>Kreisfreie Städte</b>									
261	Landshut, Stadt .....	13	1	2	5	5	-	-	-
262	Passau, Stadt .....	11	2	-	5	4	-	-	-
263	Straubing, Stadt .....	1	-	-	-	1	-	-	-
<b>Landkreise</b>									
271	Deggendorf .....	219	52	42	69	38	17	1	-
272	Freyung-Grafenau .....	404	92	61	139	97	12	3	-
273	Kelheim .....	85	6	8	35	29	6	1	-
274	Landshut, Landkreis .....	304	30	37	113	108	14	2	-
275	Passau, Landkreis .....	633	91	89	209	199	42	3	-
276	Regen .....	421	97	87	129	90	17	1	-
277	Rottal-Inn .....	614	78	76	242	179	37	2	-
278	Straubing-Bogen .....	303	48	61	86	83	22	3	-
279	Dingolfing-Landau .....	79	10	13	35	18	3	-	-
	<b>Niederbayern</b>	<b>3 087</b>	<b>507</b>	<b>476</b>	<b>1 067</b>	<b>851</b>	<b>170</b>	<b>16</b>	<b>-</b>

# **14. Milchkuhhalter in den kreisfreien Städten und Landkreisen Bayerns am 3. November 2023 nach Bestandsgrößen**

Reg. schl.	Regionale Einheit	Insgesamt	davon Bestand von ... Milchkühen <sup>1)</sup>						
			1 bis 9	10 bis 19	20 bis 49	50 bis 99	100 bis 199	200 bis 499	500 und mehr
Regierungsbezirk Oberpfalz									
	<b>Kreisfreie Städte</b>								
361	Amberg, Stadt .....	12	1	3	3	4	1	-	-
362	Regensburg, Stadt .....	-	-	-	-	-	-	-	-
363	Weiden in der Oberpfalz, Stadt .....	19	1	1	10	5	2	-	-
	<b>Landkreise</b>								
371	Amberg-Weizsach .....	369	49	51	109	128	28	4	-
372	Cham .....	900	141	147	308	251	51	2	-
373	Neumarkt in der Oberpfalz .....	331	46	27	106	123	28	-	1
374	Neustadt an der Waldnaab .....	467	40	57	154	180	35	1	-
375	Regensburg, Landkreis .....	213	23	20	87	72	10	1	-
376	Schwandorf .....	509	61	85	167	151	44	1	-
377	Tirschenreuth .....	377	33	41	133	132	34	4	-
	<b>Oberpfalz</b>	<b>3 197</b>	<b>395</b>	<b>432</b>	<b>1 077</b>	<b>1 046</b>	<b>233</b>	<b>13</b>	<b>1</b>
Regierungsbezirk Oberfranken									
	<b>Kreisfreie Städte</b>								
461	Bamberg, Stadt .....	-	-	-	-	-	-	-	-
462	Bayreuth, Stadt .....	17	2	-	4	7	4	-	-
463	Coburg, Stadt .....	5	-	-	2	3	-	-	-
464	Hof, Stadt .....	14	1	1	5	5	2	-	-
	<b>Landkreise</b>								
471	Bamberg, Landkreis .....	161	23	26	52	34	24	2	-
472	Bayreuth, Landkreis .....	313	35	41	77	90	65	5	-
473	Coburg, Landkreis .....	120	16	11	39	33	20	1	-
474	Forchheim .....	95	20	23	19	25	8	-	-
475	Hof, Landkreis .....	282	34	32	80	95	38	3	-
476	Kronach .....	80	16	18	19	22	5	-	-
477	Kulmbach .....	149	20	20	40	55	14	-	-
478	Lichtenfels .....	86	11	18	23	25	9	-	-
479	Wunsiedel im Fichtelgebirge .....	137	15	24	47	41	10	-	-
	<b>Oberfranken</b>	<b>1 459</b>	<b>193</b>	<b>214</b>	<b>407</b>	<b>435</b>	<b>199</b>	<b>11</b>	<b>-</b>
Regierungsbezirk Mittelfranken									
	<b>Kreisfreie Städte</b>								
561	Ansbach, Stadt .....	23	3	5	6	9	-	-	-
562	Erlangen, Stadt .....	17	1	4	3	9	-	-	-
563	Fürth, Stadt .....	9	-	1	3	4	1	-	-
564	Nürnberg, Stadt .....	4	-	-	2	2	-	-	-
565	Schwabach, Stadt .....	7	2	-	3	2	-	-	-
	<b>Landkreise</b>								
571	Ansbach, Landkreis .....	618	66	79	174	210	78	10	1
572	Erlangen-Höchststadt .....	63	10	8	18	20	5	2	-
573	Fürth, Landkreis .....	91	8	10	29	37	5	1	1
574	Nürnberger Land .....	137	32	24	38	33	9	1	-
575	Neustadt an der Aisch-Bad Windsheim ....	266	29	21	72	96	42	6	-
576	Roth .....	225	21	26	71	84	21	2	-
577	Weißenburg-Gunzenhausen .....	228	32	31	53	76	33	3	-
	<b>Mittelfranken</b>	<b>1 688</b>	<b>204</b>	<b>209</b>	<b>472</b>	<b>582</b>	<b>194</b>	<b>25</b>	<b>2</b>



# 14. Milchkuhhalter in den kreisfreien Städten und Landkreisen Bayerns am 3. November 2023 nach Bestandsgrößen

Reg. schl.	Regionale Einheit	Insgesamt	davon Bestand von ... Milchkühen <sup>1)</sup>						
			1 bis 9	10 bis 19	20 bis 49	50 bis 99	100 bis 199	200 bis 499	500 und mehr
Regierungsbezirk Unterfranken									
	<b>Kreisfreie Städte</b>								
661	Aschaffenburg, Stadt .....	2	-	1	-	1	-	-	-
662	Schweinfurt, Stadt .....	1	-	-	-	1	-	-	-
663	Würzburg, Stadt .....	2	1	1	-	-	-	-	-
	<b>Landkreise</b>								
671	Aschaffenburg, Landkreis .....	7	-	1	2	4	-	-	-
672	Bad Kissingen .....	89	20	18	14	21	14	2	-
673	Rhön-Grabfeld .....	53	17	7	11	11	5	2	-
674	Haßberge .....	93	20	9	19	27	16	2	-
675	Kitzingen .....	85	10	13	25	27	9	1	-
676	Miltenberg .....	22	2	2	7	7	4	-	-
677	Main-Spessart .....	30	8	5	12	3	2	-	-
678	Schweinfurt, Landkreis .....	39	5	6	6	11	11	-	-
679	Würzburg, Landkreis .....	53	12	8	17	14	1	1	-
	<b>Unterfranken</b>	<b>476</b>	<b>95</b>	<b>71</b>	<b>113</b>	<b>127</b>	<b>62</b>	<b>8</b>	<b>-</b>
Regierungsbezirk Schwaben									
	<b>Kreisfreie Städte</b>								
761	Augsburg, Stadt .....	3	-	-	-	2	1	-	-
762	Kaufbeuren, Stadt .....	18	2	3	5	8	-	-	-
763	Kempten (Allgäu), Stadt .....	53	6	3	21	21	2	-	-
764	Memmingen, Stadt .....	33	9	2	9	9	4	-	-
	<b>Landkreise</b>								
771	Aichach-Friedberg .....	208	26	20	60	78	22	2	-
772	Augsburg, Landkreis .....	335	41	38	108	108	36	4	-
773	Dillingen an der Donau .....	193	23	19	56	62	30	3	-
774	Günzburg .....	269	33	33	83	86	29	5	-
775	Neu-Ulm .....	125	19	11	38	33	19	5	-
776	Lindau (Bodensee) .....	369	47	56	176	79	11	-	-
777	Ostallgäu .....	1 334	145	139	528	427	86	9	-
778	Unterallgäu .....	1 024	103	71	362	372	103	10	3
779	Donau-Ries .....	274	36	43	74	91	27	3	-
780	Oberallgäu .....	1 161	223	191	493	228	25	1	-
	<b>Schwaben</b>	<b>5 399</b>	<b>713</b>	<b>629</b>	<b>2 013</b>	<b>1 604</b>	<b>395</b>	<b>42</b>	<b>3</b>

<sup>1)</sup> Berechnet auf Basis der Produktionsrichtungen der Haltungen.

## 15. Milchkuhbestände in den kreisfreien Städten und

Reg. schl.	Regionale Einheit	Insgesamt		
			1 bis 9	10 bis 19

### Zusammenstellung

1	Oberbayern .....	330 109	4 593	16 231
2	Niederbayern .....	128 215	2 269	6 932
3	Oberpfalz .....	149 413	.	6 260
4	Oberfranken .....	76 596	838	3 091
5	Mittelfranken .....	92 899	.	3 080
6	Unterfranken .....	24 989	392	1 034
7	Schwaben .....	254 634	2 827	9 337
	<b>Bayern</b>	<b>1 056 855</b>	<b>13 670</b>	<b>45 965</b>

### Regierungsbezirk

	<b>Kreisfreie Städte</b>			
161	Ingolstadt, Stadt .....	.	.	.
162	München, Landeshauptstadt .....	.	-	-
163	Rosenheim, Stadt .....	1 374	.	.
	<b>Landkreise</b>			
171	Altötting .....	13 679	.	517
172	Berchtesgadener Land .....	13 383	715	1 497
173	Bad Tölz-Wolfratshausen .....	18 166	.	1 662
174	Dachau .....	8 209	.	250
175	Ebersberg .....	14 753	.	263
176	Eichstätt .....	6 684	72	266
177	Erding .....	22 708	.	663
178	Freising .....	5 589	126	194
179	Fürstenfeldbruck .....	3 239	.	61
180	Garmisch-Partenkirchen .....	6 900	424	1 010
181	Landsberg am Lech .....	15 390	.	258
182	Miesbach .....	17 008	379	1 732
183	Mühldorf am Inn .....	27 733	255	1 056
184	München, Landkreis .....	2 171	7	86
185	Neuburg-Schrobenhausen .....	7 399	66	296
186	Pfaffenhofen an der Ilm .....	5 332	104	319
187	Rosenheim, Landkreis .....	59 188	585	2 296
188	Starnberg .....	4 077	62	181
189	Traunstein .....	42 641	.	2 206
190	Weilheim-Schongau .....	34 020	348	1 375
	<b>Oberbayern</b>	<b>330 109</b>	<b>4 593</b>	<b>16 231</b>

### Regierungsbezirk

	<b>Kreisfreie Städte</b>			
261	Landshut, Stadt .....	560	.	.
262	Passau, Stadt .....	.	.	-
263	Straubing, Stadt .....	.	-	-
	<b>Landkreise</b>			
271	Deggendorf .....	8 193	258	.
272	Freyung-Grafenau .....	14 434	414	889
273	Kelheim .....	4 175	.	113
274	Landshut, Landkreis .....	14 071	.	538
275	Passau, Landkreis .....	28 417	397	1 252
276	Regen .....	14 521	.	1 290
277	Rottal-Inn .....	27 051	.	1 168
278	Straubing-Bogen .....	13 366	222	884
279	Dingolfing-Landau .....	2 952	31	210
	<b>Niederbayern</b>	<b>128 215</b>	<b>2 269</b>	<b>6 932</b>

# Landkreisen Bayerns am 3. November 2023 nach Bestandsgrößen

davon Bestand von ... Milchkühen <sup>1)</sup>				
20 bis 49	50 bis 99	100 bis 199	200 bis 499	500 und mehr

## nach Regierungsbezirken

107 107	154 353	42 586	5 239	-
34 937	58 465	21 483	4 129	-
35 278	72 707	29 146	3 624	.
13 020	30 897	25 989	2 761	-
15 513	41 033	25 150	6 103	.
3 620	8 916	8 802	2 225	-
67 690	110 075	50 352	10 739	3 614
<b>277 165</b>	<b>476 446</b>	<b>203 508</b>	<b>34 820</b>	<b>5 281</b>

## Oberbayern

.	.	.	-	-
.	.	-	-	-
569	.	.	-	-
3 773	6 625	2 355	.	-
5 908	4 096	1 167	-	-
9 047	5 917	844	.	-
1 739	3 757	1 821	.	-
3 589	8 195	2 386	.	-
1 908	3 154	1 284	-	-
5 794	11 835	3 735	.	-
1 975	2 827	467	-	-
681	1 699	515	.	-
3 440	1 690	336	-	-
3 233	7 942	3 333	.	-
8 060	6 123	714	-	-
8 651	15 044	2 727	-	-
849	815	414	-	-
2 306	3 482	1 249	-	-
1 101	2 923	885	-	-
17 574	29 868	7 704	1 161	-
1 105	2 122	.	.	-
14 452	19 116	6 132	.	-
11 173	16 357	3 861	906	-
<b>107 107</b>	<b>154 353</b>	<b>42 586</b>	<b>5 239</b>	<b>-</b>

## Niederbayern

156	.	-	-	-
156	240	-	-	-
-	.	-	-	-
2 235	2 793	2 121	.	-
4 436	6 625	1 405	665	-
1 072	2 004	706	.	-
3 771	7 223	1 810	.	-
6 851	13 779	5 472	666	-
4 242	6 161	2 157	.	-
8 134	12 165	4 677	.	-
2 698	5 875	2 764	923	-
1 186	1 154	371	-	-
<b>34 937</b>	<b>58 465</b>	<b>21 483</b>	<b>4 129</b>	<b>-</b>

## 15. Milchkuhbestände in den kreisfreien Städten und

Reg. schl.	Regionale Einheit	Insgesamt		
			1 bis 9	10 bis 19

Regierungsbezirk				
	<b>Kreisfreie Städte</b>			
361	Amberg, Stadt .....	478	.	.
362	Regensburg, Stadt .....	-	-	-
363	Weiden in der Oberpfalz, Stadt .....	926	.	.
	<b>Landkreise</b>			
371	Amberg-Weizsach .....	18 377	236	724
372	Cham .....	36 564	.	2 111
373	Neumarkt in der Oberpfalz .....	17 007	188	.
374	Neustadt an der Waldnaab .....	22 888	.	800
375	Regensburg, Landkreis .....	9 922	107	.
376	Schwandorf .....	23 232	.	1 283
377	Tirschenreuth .....	20 019	150	607
	<b>Oberpfalz</b>	<b>149 413</b>	.	<b>6 260</b>

Regierungsbezirk				
	<b>Kreisfreie Städte</b>			
461	Bamberg, Stadt .....	-	-	-
462	Bayreuth, Stadt .....	1 177	.	-
463	Coburg, Stadt .....	320	-	-
464	Hof, Stadt .....	794	.	.
	<b>Landkreise</b>			
471	Bamberg, Landkreis .....	8 126	.	369
472	Bayreuth, Landkreis .....	19 108	121	611
473	Coburg, Landkreis .....	7 026	76	.
474	Forchheim .....	3 731	81	305
475	Hof, Landkreis .....	15 595	148	496
476	Kronach .....	3 152	73	222
477	Kulmbach .....	7 440	89	296
478	Lichtenfels .....	3 882	56	236
479	Wunsiedel im Fichtelgebirge .....	6 245	61	373
	<b>Oberfranken</b>	<b>76 596</b>	<b>838</b>	<b>3 091</b>

Regierungsbezirk				
	<b>Kreisfreie Städte</b>			
561	Ansbach, Stadt .....	931	13	76
562	Erlangen, Stadt .....	.	.	49
563	Fürth, Stadt .....	.	-	.
564	Nürnberg, Stadt .....	198	-	-
565	Schwabach, Stadt .....	271	.	-
	<b>Landkreise</b>			
571	Ansbach, Landkreis .....	35 267	.	1 157
572	Erlangen-Höchststadt .....	3 143	53	.
573	Fürth, Landkreis .....	5 070	41	151
574	Nürnberger Land .....	5 639	.	352
575	Neustadt an der Aisch-Bad Windsheim ....	16 406	106	324
576	Roth .....	11 700	.	367
577	Weißenburg-Gunzenhausen .....	12 987	169	461
	<b>Mittelfranken</b>	<b>92 899</b>	.	<b>3 080</b>

## Landkreisen Bayerns am 3. November 2023 nach Bestandsgrößen

davon Bestand von ... Milchkühen <sup>1)</sup>				
20 bis 49	50 bis 99	100 bis 199	200 bis 499	500 und mehr
<b>Oberpfalz</b>				
102	223	.	-	-
-	-	-	-	-
366	301	.	-	-
3 646	8 968	3 519	1 284	-
9 948	17 011	6 352	.	-
3 513	8 746	3 591	-	.
5 107	12 325	4 289	.	-
2 682	5 120	1 509	.	-
5 420	10 571	5 389	.	-
4 494	9 442	4 146	1 180	-
<b>35 278</b>	<b>72 707</b>	<b>29 146</b>	<b>3 624</b>	.
<b>Oberfranken</b>				
-	-	-	-	-
.	499	.	-	-
.	.	-	-	-
172	.	.	-	-
1 567	2 397	3 176	.	-
2 461	6 374	8 365	1 176	-
1 448	2 328	2 777	.	-
580	1 775	990	-	-
2 529	6 615	4 952	855	-
590	1 541	726	-	-
1 238	3 963	1 854	-	-
741	1 786	1 063	-	-
1 483	3 011	1 317	-	-
<b>13 020</b>	<b>30 897</b>	<b>25 989</b>	<b>2 761</b>	-
<b>Mittelfranken</b>				
228	614	-	-	-
.	646	-	-	-
97	252	.	-	-
.	.	-	-	-
.	.	-	-	-
5 890	14 779	10 172	2 446	.
560	1 357	607	.	-
917	2 542	.	.	.
1 209	2 457	1 251	.	-
2 370	6 834	5 362	1 410	-
2 317	5 782	2 627	.	-
1 658	5 466	4 379	854	-
<b>15 513</b>	<b>41 033</b>	<b>25 150</b>	<b>6 103</b>	.

## 15. Milchkuhbestände in den kreisfreien Städten und

Reg. schl.	Regionale Einheit	Insgesamt		
			1 bis 9	10 bis 19
			<b>Regierungsbezirk</b>	
	<b>Kreisfreie Städte</b>			
661	Aschaffenburg, Stadt .....	.	-	.
662	Schweinfurt, Stadt .....	.	-	-
663	Würzburg, Stadt .....	.	.	.
	<b>Landkreise</b>			
671	Aschaffenburg, Landkreis .....	356	-	.
672	Bad Kissingen .....	4 845	91	265
673	Rhön-Grabfeld .....	2 470	.	104
674	Haßberge .....	5 449	.	129
675	Kitzingen .....	4 367	.	189
676	Miltenberg .....	1 369	.	.
677	Main-Spessart .....	978	42	81
678	Schweinfurt, Landkreis .....	2 877	22	86
679	Würzburg, Landkreis .....	2 080	.	115
	<b>Unterfranken</b>	<b>24 989</b>	<b>392</b>	<b>1 034</b>
			<b>Regierungsbezirk</b>	
	<b>Kreisfreie Städte</b>			
761	Augsburg, Stadt .....	279	-	-
762	Kaufbeuren, Stadt .....	789	.	.
763	Kempten (Allgäu), Stadt .....	2 492	.	48
764	Memmingen, Stadt .....	1 694	36	.
	<b>Landkreise</b>			
771	Aichach-Friedberg .....	10 959	.	285
772	Augsburg, Landkreis .....	17 753	175	564
773	Dillingen an der Donau .....	11 191	57	304
774	Günzburg .....	14 328	121	505
775	Neu-Ulm .....	7 647	84	188
776	Lindau (Bodensee) .....	13 281	191	846
777	Ostallgäu .....	62 638	525	2 043
778	Unterallgäu .....	59 242	351	1 043
779	Donau-Ries .....	13 806	158	632
780	Oberallgäu .....	38 535	.	2 798
	<b>Schwaben</b>	<b>254 634</b>	<b>2 827</b>	<b>9 337</b>

<sup>1)</sup> Berechnet auf Basis der Produktionsrichtungen der Haltungen.

## Landkreisen Bayerns am 3. November 2023 nach Bestandsgrößen

davon Bestand von ... Milchkühen <sup>1)</sup>				
20 bis 49	50 bis 99	100 bis 199	200 bis 499	500 und mehr

### Unterfranken

-	.	-	-	-
-	.	-	-	-
-	-	-	-	-
.	259	-	-	-
.	1 480	2 033	.	-
384	798	692	.	-
582	1 879	2 080	.	-
744	1 950	1 181	.	-
245	467	625	-	-
388	.	.	-	-
173	757	1 839	-	-
527	941	.	.	-
<b>3 620</b>	<b>8 916</b>	<b>8 802</b>	<b>2 225</b>	-

### Schwaben

-	.	.	-	-
158	575	-	-	-
786	1 392	.	-	-
314	.	622	-	-
1 964	5 591	2 612	.	-
3 682	7 564	4 782	986	-
1 691	4 544	3 747	848	-
2 843	5 871	3 728	1 260	-
1 362	2 310	2 593	1 110	-
5 676	5 247	1 321	-	-
18 100	28 685	11 005	2 280	-
12 608	25 890	12 980	2 756	3 614
2 447	6 492	3 438	639	-
16 059	15 079	3 138	.	-
<b>67 690</b>	<b>110 075</b>	<b>50 352</b>	<b>10 739</b>	<b>3 614</b>

**16. Haltungen von sonstigen Kühen<sup>\*)</sup> in den kreisfreien Städten und Landkreisen Bayerns  
am 3. November 2023 nach Bestandsgrößen**

Reg. schl.	Regionale Einheit	Insgesamt	davon Bestand von ... sonstigen Kühen				
			1 bis 9	10 bis 19	20 bis 49	50 bis 99	100 und mehr

**Zusammenstellung nach Regierungsbezirken**

1	Oberbayern .....	2 216	1 642	353	200	20	1
2	Niederbayern .....	1 274	995	168	93	17	1
3	Oberpfalz .....	939	615	176	134	14	-
4	Oberfranken .....	569	387	105	63	13	1
5	Mittelfranken .....	592	387	122	69	12	2
6	Unterfranken .....	739	481	138	99	18	3
7	Schwaben .....	1 329	979	212	121	16	1
	<b>Bayern</b>	<b>7 658</b>	<b>5 486</b>	<b>1 274</b>	<b>779</b>	<b>110</b>	<b>9</b>

**Regierungsbezirk Oberbayern**

	<b>Kreisfreie Städte</b>						
161	Ingolstadt, Stadt .....	3	3	-	-	-	-
162	München, Landeshauptstadt .....	12	10	2	-	-	-
163	Rosenheim, Stadt .....	3	1	2	-	-	-
	<b>Landkreise</b>						
171	Altötting .....	81	67	6	8	-	-
172	Berchtesgadener Land .....	136	117	15	4	-	-
173	Bad Tölz-Wolfratshausen .....	151	113	23	13	2	-
174	Dachau .....	48	30	9	9	-	-
175	Ebersberg .....	65	52	5	8	-	-
176	Eichstätt .....	65	52	8	5	-	-
177	Erding .....	113	77	20	16	-	-
178	Freising .....	89	59	15	11	3	1
179	Fürstenfeldbruck .....	48	32	4	11	1	-
180	Garmisch-Partenkirchen .....	150	130	13	6	1	-
181	Landsberg am Lech .....	102	66	25	10	1	-
182	Miesbach .....	112	89	16	7	-	-
183	Mühldorf am Inn .....	124	89	16	18	1	-
184	München, Landkreis .....	37	31	3	3	-	-
185	Neuburg-Schrobenhausen .....	69	48	14	5	2	-
186	Pfaffenhofen an der Ilm .....	82	54	19	7	2	-
187	Rosenheim, Landkreis .....	290	196	62	28	4	-
188	Starnberg .....	30	18	9	3	-	-
189	Traunstein .....	232	182	35	14	1	-
190	Weilheim-Schongau .....	174	126	32	14	2	-
	<b>Oberbayern</b>	<b>2 216</b>	<b>1 642</b>	<b>353</b>	<b>200</b>	<b>20</b>	<b>1</b>

**Regierungsbezirk Niederbayern**

	<b>Kreisfreie Städte</b>						
261	Landshut, Stadt .....	6	5	-	1	-	-
262	Passau, Stadt .....	6	3	1	2	-	-
263	Straubing, Stadt .....	1	1	-	-	-	-
	<b>Landkreise</b>						
271	Deggendorf .....	136	112	19	5	-	-
272	Freyung-Grafenau .....	182	137	31	13	1	-
273	Kelheim .....	39	27	5	4	3	-
274	Landshut, Landkreis .....	125	100	10	14	1	-
275	Passau, Landkreis .....	259	201	33	19	5	1
276	Regen .....	194	156	28	8	2	-
277	Rottal-Inn .....	141	106	17	14	4	-
278	Straubing-Bogen .....	143	116	19	7	1	-
279	Dingolfing-Landau .....	42	31	5	6	-	-
	<b>Niederbayern</b>	<b>1 274</b>	<b>995</b>	<b>168</b>	<b>93</b>	<b>17</b>	<b>1</b>



**16. Haltungen von sonstigen Kühen<sup>\*)</sup> in den kreisfreien Städten und Landkreisen Bayerns  
am 3. November 2023 nach Bestandsgrößen**

Reg. schl.	Regionale Einheit	Insgesamt	davon Bestand von ... sonstigen Kühen				
			1 bis 9	10 bis 19	20 bis 49	50 bis 99	100 und mehr

<b>Regierungsbezirk Oberpfalz</b>							
<b>Kreisfreie Städte</b>							
361	Amberg, Stadt .....	8	6	1	1	-	-
362	Regensburg, Stadt .....	-	-	-	-	-	-
363	Weiden in der Oberpfalz, Stadt .....	5	3	1	1	-	-
<b>Landkreise</b>							
371	Amberg-Weizsach .....	100	62	21	16	1	-
372	Cham .....	321	192	68	57	4	-
373	Neumarkt in der Oberpfalz .....	100	81	8	7	4	-
374	Neustadt an der Waldnaab .....	122	70	29	22	1	-
375	Regensburg, Landkreis .....	91	64	13	12	2	-
376	Schwandorf .....	122	87	24	10	1	-
377	Tirschenreuth .....	70	50	11	8	1	-
	<b>Oberpfalz</b>	<b>939</b>	<b>615</b>	<b>176</b>	<b>134</b>	<b>14</b>	<b>-</b>

<b>Regierungsbezirk Oberfranken</b>							
<b>Kreisfreie Städte</b>							
461	Bamberg, Stadt .....	-	-	-	-	-	-
462	Bayreuth, Stadt .....	4	3	-	-	1	-
463	Coburg, Stadt .....	3	2	1	-	-	-
464	Hof, Stadt .....	3	3	-	-	-	-
<b>Landkreise</b>							
471	Bamberg, Landkreis .....	61	41	11	6	3	-
472	Bayreuth, Landkreis .....	115	87	16	11	1	-
473	Coburg, Landkreis .....	35	28	5	1	1	-
474	Forchheim .....	82	59	13	8	2	-
475	Hof, Landkreis .....	87	47	26	13	1	-
476	Kronach .....	50	33	10	4	3	-
477	Kulmbach .....	48	34	7	6	-	1
478	Lichtenfels .....	38	29	6	3	-	-
479	Wunsiedel im Fichtelgebirge .....	43	21	10	11	1	-
	<b>Oberfranken</b>	<b>569</b>	<b>387</b>	<b>105</b>	<b>63</b>	<b>13</b>	<b>1</b>

<b>Regierungsbezirk Mittelfranken</b>							
<b>Kreisfreie Städte</b>							
561	Ansbach, Stadt .....	5	4	1	-	-	-
562	Erlangen, Stadt .....	2	-	1	1	-	-
563	Fürth, Stadt .....	1	-	1	-	-	-
564	Nürnberg, Stadt .....	7	6	1	-	-	-
565	Schwabach, Stadt .....	3	3	-	-	-	-
<b>Landkreise</b>							
571	Ansbach, Landkreis .....	182	116	38	22	6	-
572	Erlangen-Höchststadt .....	29	17	9	3	-	-
573	Fürth, Landkreis .....	24	17	5	2	-	-
574	Nürnberg Land .....	81	51	20	10	-	-
575	Neustadt an der Aisch-Bad Windsheim ....	102	77	18	4	3	-
576	Roth .....	54	44	8	1	1	-
577	Weißenburg-Gunzenhausen .....	102	52	20	26	2	2
	<b>Mittelfranken</b>	<b>592</b>	<b>387</b>	<b>122</b>	<b>69</b>	<b>12</b>	<b>2</b>

**16. Haltungen von sonstigen Kühen<sup>\*)</sup> in den kreisfreien Städten und Landkreisen Bayerns  
am 3. November 2023 nach Bestandsgrößen**

Reg. schl.	Regionale Einheit	Insgesamt	davon Bestand von ... sonstigen Kühen				
			1 bis 9	10 bis 19	20 bis 49	50 bis 99	100 und mehr
Regierungsbezirk Unterfranken							
	<b>Kreisfreie Städte</b>						
661	Aschaffenburg, Stadt .....	8	6	2	-	-	-
662	Schweinfurt, Stadt .....	1	1	-	-	-	-
663	Würzburg, Stadt .....	1	1	-	-	-	-
	<b>Landkreise</b>						
671	Aschaffenburg, Landkreis .....	141	86	27	24	3	1
672	Bad Kissingen .....	115	76	18	17	4	-
673	Rhön-Grabfeld .....	84	48	18	17	1	-
674	Haßberge .....	60	41	12	7	-	-
675	Kitzingen .....	29	21	5	2	1	-
676	Miltenberg .....	102	61	21	11	7	2
677	Main-Spessart .....	119	79	25	14	1	-
678	Schweinfurt, Landkreis .....	43	33	5	4	1	-
679	Würzburg, Landkreis .....	36	28	5	3	-	-
	<b>Unterfranken</b>	<b>739</b>	<b>481</b>	<b>138</b>	<b>99</b>	<b>18</b>	<b>3</b>
Regierungsbezirk Schwaben							
	<b>Kreisfreie Städte</b>						
761	Augsburg, Stadt .....	6	4	2	-	-	-
762	Kaufbeuren, Stadt .....	9	5	1	3	-	-
763	Kempten (Allgäu), Stadt .....	8	6	1	1	-	-
764	Memmingen, Stadt .....	12	10	1	-	1	-
	<b>Landkreise</b>						
771	Aichach-Friedberg .....	86	63	12	9	2	-
772	Augsburg, Landkreis .....	126	98	14	14	-	-
773	Dillingen an der Donau .....	102	80	14	6	1	1
774	Günzburg .....	145	103	29	11	2	-
775	Neu-Ulm .....	59	39	12	7	1	-
776	Lindau (Bodensee) .....	61	46	10	5	-	-
777	Ostallgäu .....	212	155	34	22	1	-
778	Unterallgäu .....	198	134	43	18	3	-
779	Donau-Ries .....	91	65	13	11	2	-
780	Oberallgäu .....	214	171	26	14	3	-
	<b>Schwaben</b>	<b>1 329</b>	<b>979</b>	<b>212</b>	<b>121</b>	<b>16</b>	<b>1</b>

<sup>\*)</sup> Berechnet auf Basis der Produktionsrichtungen der Haltungen.

**17. Bestand an sonstigen Kühen<sup>\*)</sup> in den kreisfreien Städten und Landkreisen Bayerns  
am 3. November 2023 nach Bestandsgrößen**

Reg. schl.	Regionale Einheit	Insgesamt	davon Bestand von ... sonstigen Kühen				
			1 bis 9	10 bis 19	20 bis 49	50 bis 99	100 und mehr

**Zusammenstellung nach Regierungsbezirken**

1	Oberbayern .....	17 861	6 081	4 786	5 612	.	.
2	Niederbayern .....	9 694	3 645	2 195	2 669	.	.
3	Oberpfalz .....	9 764	2 658	2 356	3 762	988	-
4	Oberfranken .....	5 708	1 577	1 403	1 855	.	.
5	Mittelfranken .....	6 261	1 481	1 651	2 069	.	.
6	Unterfranken .....	8 258	1 941	1 934	2 857	1 131	395
7	Schwaben .....	10 867	3 464	2 776	3 520	.	.
	<b>Bayern</b>	<b>68 413</b>	<b>20 847</b>	<b>17 101</b>	<b>22 344</b>	<b>7 037</b>	<b>1 084</b>

**Regierungsbezirk Oberbayern**

	<b>Kreisfreie Städte</b>						
161	Ingolstadt, Stadt .....	.	.	-	-	-	-
162	München, Landeshauptstadt .....	.	38	.	-	-	-
163	Rosenheim, Stadt .....	31	.	.	-	-	-
	<b>Landkreise</b>						
171	Altötting .....	559	274	79	206	-	-
172	Berchtesgadener Land .....	671	383	183	105	-	-
173	Bad Tölz-Wolfratshausen .....	1 237	430	330	.	.	-
174	Dachau .....	485	131	120	234	-	-
175	Ebersberg .....	461	184	77	200	-	-
176	Eichstätt .....	507	229	117	161	-	-
177	Erding .....	951	287	257	407	-	-
178	Freising .....	1 099	231	.	345	201	.
179	Fürstenfeldbruck .....	545	121	.	303	.	-
180	Garmisch-Partenkirchen .....	828	432	170	.	.	-
181	Landsberg am Lech .....	944	.	331	322	.	-
182	Miesbach .....	734	334	205	195	-	-
183	Mühldorf am Inn .....	1 093	320	.	483	.	-
184	München, Landkreis .....	252	131	42	79	-	-
185	Neuburg-Schrobenhausen .....	663	189	181	.	.	-
186	Pfaffenhofen an der Ilm .....	818	242	253	.	.	-
187	Rosenheim, Landkreis .....	2 648	721	854	823	250	-
188	Starnberg .....	269	56	131	82	-	-
189	Traunstein .....	1 635	661	464	.	.	-
190	Weilheim-Schongau .....	1 350	432	433	.	.	-
	<b>Oberbayern</b>	<b>17 861</b>	<b>6 081</b>	<b>4 786</b>	<b>5 612</b>	.	.

**Regierungsbezirk Niederbayern**

	<b>Kreisfreie Städte</b>						
261	Landshut, Stadt .....	38	.	-	.	-	-
262	Passau, Stadt .....	.	8	.	.	-	-
263	Straubing, Stadt .....	.	.	-	-	-	-
	<b>Landkreise</b>						
271	Deggendorf .....	794	409	235	150	-	-
272	Freyung-Grafenau .....	1 391	522	.	386	.	-
273	Kelheim .....	496	94	75	131	196	-
274	Landshut, Landkreis .....	909	349	.	361	.	-
275	Passau, Landkreis .....	2 189	726	452	597	.	.
276	Regen .....	1 230	556	357	.	.	-
277	Rottal-Inn .....	1 311	429	220	407	255	-
278	Straubing-Bogen .....	923	439	255	.	.	-
279	Dingolfing-Landau .....	337	91	69	177	-	-
	<b>Niederbayern</b>	<b>9 694</b>	<b>3 645</b>	<b>2 195</b>	<b>2 669</b>	.	.

**17. Bestand an sonstigen Kühen<sup>\*)</sup> in den kreisfreien Städten und Landkreisen Bayerns  
am 3. November 2023 nach Bestandsgrößen**

Reg. schl.	Regionale Einheit	Insgesamt	davon Bestand von ... sonstigen Kühen				
			1 bis 9	10 bis 19	20 bis 49	50 bis 99	100 und mehr

<b>Regierungsbezirk Oberpfalz</b>							
	<b>Kreisfreie Städte</b>						
361	Amberg, Stadt .....	64	.	.	.	-	-
362	Regensburg, Stadt .....	-	-	-	-	-	-
363	Weiden in der Oberpfalz, Stadt .....	60	.	.	.	-	-
	<b>Landkreise</b>						
371	Amberg-Weizsach .....	1 075	280	.	457	.	-
372	Cham .....	3 632	880	894	1 580	278	-
373	Neumarkt in der Oberpfalz .....	969	330	109	217	313	-
374	Neustadt an der Waldnaab .....	1 381	.	391	640	.	-
375	Regensburg, Landkreis .....	949	256	.	359	.	-
376	Schwandorf .....	1 008	380	329	.	.	-
377	Tirschenreuth .....	626	212	.	203	.	-
	<b>Oberpfalz</b>	<b>9 764</b>	<b>2 658</b>	<b>2 356</b>	<b>3 762</b>	<b>988</b>	-

<b>Regierungsbezirk Oberfranken</b>							
	<b>Kreisfreie Städte</b>						
461	Bamberg, Stadt .....	-	-	-	-	-	-
462	Bayreuth, Stadt .....	69	.	-	-	.	-
463	Coburg, Stadt .....	19	.	.	-	-	-
464	Hof, Stadt .....	6	6	-	-	-	-
	<b>Landkreise</b>						
471	Bamberg, Landkreis .....	649	183	152	160	154	-
472	Bayreuth, Landkreis .....	958	310	.	384	.	-
473	Coburg, Landkreis .....	277	109	.	.	.	-
474	Forchheim .....	800	252	.	236	.	-
475	Hof, Landkreis .....	999	.	365	372	.	-
476	Kronach .....	593	159	134	136	164	-
477	Kulmbach .....	530	147	97	.	-	.
478	Lichtenfels .....	275	115	79	81	-	-
479	Wunsiedel im Fichtelgebirge .....	533	.	125	261	.	-
	<b>Oberfranken</b>	<b>5 708</b>	<b>1 577</b>	<b>1 403</b>	<b>1 855</b>	.	.

<b>Regierungsbezirk Mittelfranken</b>							
	<b>Kreisfreie Städte</b>						
561	Ansbach, Stadt .....	24	.	.	-	-	-
562	Erlangen, Stadt .....	.	-	.	.	-	-
563	Fürth, Stadt .....	.	-	.	-	-	-
564	Nürnberg, Stadt .....	20	.	.	-	-	-
565	Schwabach, Stadt .....	7	7	-	-	-	-
	<b>Landkreise</b>						
571	Ansbach, Landkreis .....	1 976	406	489	674	407	-
572	Erlangen-Höchststadt .....	277	68	128	81	-	-
573	Fürth, Landkreis .....	206	58	.	.	-	-
574	Nürnberg Land .....	762	188	269	305	-	-
575	Neustadt an der Aisch-Bad Windsheim ....	900	328	247	116	209	-
576	Roth .....	428	192	.	.	.	-
577	Weißenburg-Gunzenhausen .....	1 612	.	281	767	.	.
	<b>Mittelfranken</b>	<b>6 261</b>	<b>1 481</b>	<b>1 651</b>	<b>2 069</b>	.	.

**17. Bestand an sonstigen Kühen<sup>\*)</sup> in den kreisfreien Städten und Landkreisen Bayerns  
am 3. November 2023 nach Bestandsgrößen**

Reg. schl.	Regionale Einheit	Insgesamt	davon Bestand von ... sonstigen Kühen				
			1 bis 9	10 bis 19	20 bis 49	50 bis 99	100 und mehr
Regierungsbezirk Unterfranken							
	<b>Kreisfreie Städte</b>						
661	Aschaffenburg, Stadt .....	.	16	.	-	-	-
662	Schweinfurt, Stadt .....	.	.	-	-	-	-
663	Würzburg, Stadt .....	.	.	-	-	-	-
	<b>Landkreise</b>						
671	Aschaffenburg, Landkreis .....	1 695	329	381	694	.	.
672	Bad Kissingen .....	1 357	317	251	530	259	-
673	Rhön-Grabfeld .....	1 002	.	246	479	.	-
674	Haßberge .....	536	167	164	205	-	-
675	Kitzingen .....	275	86	75	.	.	-
676	Miltenberg .....	1 648	274	303	.	434	.
677	Main-Spessart .....	1 095	.	345	360	.	-
678	Schweinfurt, Landkreis .....	337	119	.	97	.	-
679	Würzburg, Landkreis .....	259	103	70	86	-	-
	<b>Unterfranken</b>	<b>8 258</b>	<b>1 941</b>	<b>1 934</b>	<b>2 857</b>	<b>1 131</b>	<b>395</b>
Regierungsbezirk Schwaben							
	<b>Kreisfreie Städte</b>						
761	Augsburg, Stadt .....	45	.	.	-	-	-
762	Kaufbeuren, Stadt .....	132	.	.	100	-	-
763	Kempten (Allgäu), Stadt .....	55	.	.	.	-	-
764	Memmingen, Stadt .....	107	.	.	-	.	-
	<b>Landkreise</b>						
771	Aichach-Friedberg .....	765	229	.	267	.	-
772	Augsburg, Landkreis .....	892	362	182	348	-	-
773	Dillingen an der Donau .....	824	304	.	158	.	.
774	Günzburg .....	1 237	363	403	.	.	-
775	Neu-Ulm .....	551	144	.	182	.	-
776	Lindau (Bodensee) .....	463	181	123	159	-	-
777	Ostallgäu .....	1 766	538	.	717	.	-
778	Unterallgäu .....	1 769	472	573	518	206	-
779	Donau-Ries .....	814	239	.	308	.	-
780	Oberallgäu .....	1 447	542	324	391	190	-
	<b>Schwaben</b>	<b>10 867</b>	<b>3 464</b>	<b>2 776</b>	<b>3 520</b>	.	.

<sup>\*)</sup> Berechnet auf Basis der Produktionsrichtungen der Haltungen.

**18. Haltungen von Kälbern und Jungrindern in den kreisfreien Städten und Landkreisen Bayerns  
am 3. November 2023 nach Bestandsgrößen**

Reg. schl.	Regionale Einheit	Insgesamt	davon Bestand von ... Kälbern und Jungrindern				
			1 bis 9	10 bis 19	20 bis 49	50 bis 99	100 und mehr

**Zusammenstellung nach Regierungsbezirken**

1	Oberbayern .....	10 931	4 263	2 505	3 199	771	193
2	Niederbayern .....	5 082	1 944	964	1 487	501	186
3	Oberpfalz .....	4 373	1 331	988	1 531	454	69
4	Oberfranken .....	2 195	799	470	642	241	43
5	Mittelfranken .....	2 624	808	515	841	369	91
6	Unterfranken .....	1 364	657	252	287	118	50
7	Schwaben .....	7 212	2 746	1 752	2 003	548	163
	<b>Bayern</b>	<b>33 781</b>	<b>12 548</b>	<b>7 446</b>	<b>9 990</b>	<b>3 002</b>	<b>795</b>

**Regierungsbezirk Oberbayern**

	<b>Kreisfreie Städte</b>						
161	Ingolstadt, Stadt .....	17	9	4	3	-	1
162	München, Landeshauptstadt .....	12	6	5	1	-	-
163	Rosenheim, Stadt .....	31	4	12	12	3	-
	<b>Landkreise</b>						
171	Altötting .....	426	117	77	162	50	20
172	Berchtesgadener Land .....	686	437	130	93	22	4
173	Bad Tölz-Wolfratshausen .....	719	365	206	139	7	2
174	Dachau .....	271	65	55	88	42	21
175	Ebersberg .....	383	113	87	146	29	8
176	Eichstätt .....	228	86	42	79	18	3
177	Erding .....	766	180	129	295	121	41
178	Freising .....	284	104	58	86	23	13
179	Fürstenfeldbruck .....	140	38	24	43	24	11
180	Garmisch-Partenkirchen .....	432	296	86	46	4	-
181	Landsberg am Lech .....	401	124	95	138	33	11
182	Miesbach .....	667	377	191	91	8	-
183	Mühldorf am Inn .....	862	207	182	343	114	16
184	München, Landkreis .....	87	42	20	19	5	1
185	Neuburg-Schrobenhausen .....	272	89	60	81	38	4
186	Pfaffenhofen an der Ilm .....	212	87	37	61	21	6
187	Rosenheim, Landkreis .....	1 597	583	389	540	74	11
188	Starnberg .....	141	62	32	38	7	2
189	Traunstein .....	1 317	471	313	427	91	15
190	Weilheim-Schongau .....	980	401	271	268	37	3
	<b>Oberbayern</b>	<b>10 931</b>	<b>4 263</b>	<b>2 505</b>	<b>3 199</b>	<b>771</b>	<b>193</b>

**Regierungsbezirk Niederbayern**

	<b>Kreisfreie Städte</b>						
261	Landshut, Stadt .....	17	5	4	6	2	-
262	Passau, Stadt .....	18	7	5	5	-	1
263	Straubing, Stadt .....	3	1	1	1	-	-
	<b>Landkreise</b>						
271	Deggendorf .....	400	182	85	89	36	8
272	Freyung-Grafenau .....	579	302	118	134	24	1
273	Kelheim .....	165	56	27	57	21	4
274	Landshut, Landkreis .....	602	143	105	208	104	42
275	Passau, Landkreis .....	916	348	195	283	75	15
276	Regen .....	656	368	125	138	23	2
277	Rottal-Inn .....	1 055	263	183	386	148	75
278	Straubing-Bogen .....	453	216	80	121	28	8
279	Dingolfing-Landau .....	218	53	36	59	40	30
	<b>Niederbayern</b>	<b>5 082</b>	<b>1 944</b>	<b>964</b>	<b>1 487</b>	<b>501</b>	<b>186</b>

**18. Haltungen von Kälbern und Jungrindern in den kreisfreien Städten und Landkreisen Bayerns  
am 3. November 2023 nach Bestandsgrößen**

Reg. schl.	Regionale Einheit	Insgesamt	davon Bestand von ... Kälbern und Jungrindern				
			1 bis 9	10 bis 19	20 bis 49	50 bis 99	100 und mehr
Regierungsbezirk Oberpfalz							
	<b>Kreisfreie Städte</b>						
361	Amberg, Stadt .....	19	5	4	7	3	-
362	Regensburg, Stadt .....	1	-	1	-	-	-
363	Weiden in der Oberpfalz, Stadt .....	30	9	9	10	2	-
	<b>Landkreise</b>						
371	Amberg-Sulzbach .....	493	132	117	188	48	8
372	Cham .....	1 215	410	274	398	115	18
373	Neumarkt in der Oberpfalz .....	475	166	96	157	49	7
374	Neustadt an der Waldnaab .....	608	169	135	235	63	6
375	Regensburg, Landkreis .....	346	101	74	117	45	9
376	Schwandorf .....	696	227	165	221	71	12
377	Tirschenreuth .....	490	112	113	198	58	9
	<b>Oberpfalz</b>	<b>4 373</b>	<b>1 331</b>	<b>988</b>	<b>1 531</b>	<b>454</b>	<b>69</b>
Regierungsbezirk Oberfranken							
	<b>Kreisfreie Städte</b>						
461	Bamberg, Stadt .....	-	-	-	-	-	-
462	Bayreuth, Stadt .....	22	4	5	9	4	-
463	Coburg, Stadt .....	9	2	3	4	-	-
464	Hof, Stadt .....	20	6	3	11	-	-
	<b>Landkreise</b>						
471	Bamberg, Landkreis .....	241	101	52	55	27	6
472	Bayreuth, Landkreis .....	478	166	107	131	62	12
473	Coburg, Landkreis .....	176	55	35	63	20	3
474	Forchheim .....	162	86	27	37	11	1
475	Hof, Landkreis .....	404	122	91	127	54	10
476	Kronach .....	141	67	27	38	8	1
477	Kulmbach .....	208	74	45	67	19	3
478	Lichtenfels .....	148	64	33	34	14	3
479	Wunsiedel im Fichtelgebirge .....	186	52	42	66	22	4
	<b>Oberfranken</b>	<b>2 195</b>	<b>799</b>	<b>470</b>	<b>642</b>	<b>241</b>	<b>43</b>
Regierungsbezirk Mittelfranken							
	<b>Kreisfreie Städte</b>						
561	Ansbach, Stadt .....	34	10	8	12	4	-
562	Erlangen, Stadt .....	21	4	5	10	2	-
563	Fürth, Stadt .....	12	3	2	6	1	-
564	Nürnberg, Stadt .....	8	4	-	4	-	-
565	Schwabach, Stadt .....	12	5	1	5	1	-
	<b>Landkreise</b>						
571	Ansbach, Landkreis .....	955	255	189	310	165	36
572	Erlangen-Höchststadt .....	97	39	23	22	10	3
573	Fürth, Landkreis .....	126	39	27	41	17	2
574	Nürnberger Land .....	223	103	57	50	11	2
575	Neustadt an der Aisch-Bad Windsheim ....	419	135	67	136	65	16
576	Roth .....	337	102	72	120	32	11
577	Weißenburg-Gunzenhausen .....	380	109	64	125	61	21
	<b>Mittelfranken</b>	<b>2 624</b>	<b>808</b>	<b>515</b>	<b>841</b>	<b>369</b>	<b>91</b>

**18. Haltungen von Kälbern und Jungrindern in den kreisfreien Städten und Landkreisen Bayerns  
am 3. November 2023 nach Bestandsgrößen**

Reg. schl.	Regionale Einheit	Insgesamt	davon Bestand von ... Kälbern und Jungrindern				
			1 bis 9	10 bis 19	20 bis 49	50 bis 99	100 und mehr
Regierungsbezirk Unterfranken							
	<b>Kreisfreie Städte</b>						
661	Aschaffenburg, Stadt .....	8	6	1	-	1	-
662	Schweinfurt, Stadt .....	3	2	-	-	1	-
663	Würzburg, Stadt .....	5	3	1	1	-	-
	<b>Landkreise</b>						
671	Aschaffenburg, Landkreis .....	136	84	23	25	4	-
672	Bad Kissingen .....	219	108	39	49	19	4
673	Rhön-Grabfeld .....	153	89	31	18	12	3
674	Haßberge .....	178	77	40	42	15	4
675	Kitzingen .....	135	37	31	42	17	8
676	Miltenberg .....	116	56	23	24	10	3
677	Main-Spessart .....	147	85	25	26	7	4
678	Schweinfurt, Landkreis .....	126	47	18	29	21	11
679	Würzburg, Landkreis .....	138	63	20	31	11	13
	<b>Unterfranken</b>	<b>1 364</b>	<b>657</b>	<b>252</b>	<b>287</b>	<b>118</b>	<b>50</b>
Regierungsbezirk Schwaben							
	<b>Kreisfreie Städte</b>						
761	Augsburg, Stadt .....	18	6	4	2	5	1
762	Kaufbeuren, Stadt .....	26	11	7	8	-	-
763	Kempten (Allgäu), Stadt .....	59	21	16	22	-	-
764	Memmingen, Stadt .....	44	18	9	11	6	-
	<b>Landkreise</b>						
771	Aichach-Friedberg .....	379	105	53	123	74	24
772	Augsburg, Landkreis .....	498	174	100	152	51	21
773	Dillingen an der Donau .....	366	102	55	114	65	30
774	Günzburg .....	458	160	100	126	54	18
775	Neu-Ulm .....	198	58	37	67	29	7
776	Lindau (Bodensee) .....	459	237	129	85	8	-
777	Ostallgäu .....	1 550	577	442	451	66	14
778	Unterallgäu .....	1 214	370	313	412	96	23
779	Donau-Ries .....	481	139	86	157	74	25
780	Oberallgäu .....	1 462	768	401	273	20	-
	<b>Schwaben</b>	<b>7 212</b>	<b>2 746</b>	<b>1 752</b>	<b>2 003</b>	<b>548</b>	<b>163</b>



# **19. Bestand an Kälbern und Jungrindern in den kreisfreien Städten und Landkreisen Bayerns am 3. November 2023 nach Bestandsgrößen**

Reg. schl.	Regionale Einheit	Insgesamt	davon Bestand von ... Kälbern und Jungrindern				
			1 bis 9	10 bis 19	20 bis 49	50 bis 99	100 und mehr

## **Zusammenstellung nach Regierungsbezirken**

1	Oberbayern .....	236 768	19 422	35 122	98 838	50 550	32 836
2	Niederbayern .....	133 113	8 082	13 514	47 530	33 336	30 651
3	Oberpfalz .....	109 090	6 169	14 086	48 779	29 600	10 456
4	Oberfranken .....	55 637	3 640	6 518	20 922	15 955	8 602
5	Mittelfranken .....	76 460	3 678	7 277	27 349	24 754	13 402
6	Unterfranken .....	31 949	2 709	3 481	8 746	8 126	8 887
7	Schwaben .....	160 197	12 704	24 656	61 319	36 029	25 489
	<b>Bayern</b>	<b>803 214</b>	<b>56 404</b>	<b>104 654</b>	<b>313 483</b>	<b>198 350</b>	<b>130 323</b>

## **Regierungsbezirk Oberbayern**

	<b>Kreisfreie Städte</b>						
161	Ingolstadt, Stadt .....	477	41	59	.	-	.
162	München, Landeshauptstadt .....	117	.	60	.	-	-
163	Rosenheim, Stadt .....	696	23	175	323	175	-
	<b>Landkreise</b>						
171	Altötting .....	13 347	514	1 106	5 142	3 265	3 320
172	Berchtesgadener Land .....	8 925	1 814	1 831	2 813	1 338	1 129
173	Bad Tölz-Wolfratshausen .....	9 304	1 776	2 869	4 066	.	.
174	Dachau .....	10 412	297	804	2 833	2 890	3 588
175	Ebersberg .....	9 821	497	1 253	4 643	1 881	1 547
176	Eichstätt .....	5 450	389	602	2 405	1 161	893
177	Erding .....	28 408	801	1 810	9 591	8 358	7 848
178	Freising .....	7 182	475	820	2 703	1 504	1 680
179	Fürstenfeldbruck .....	5 150	160	365	1 373	1 623	1 629
180	Garmisch-Partenkirchen .....	3 979	1 288	1 207	1 225	259	-
181	Landsberg am Lech .....	9 884	462	1 358	4 308	2 221	1 535
182	Miesbach .....	7 507	1 853	2 565	2 605	484	-
183	Mühldorf am Inn .....	24 460	988	2 531	11 168	7 338	2 435
184	München, Landkreis .....	1 815	.	267	643	431	.
185	Neuburg-Schrobenhausen .....	6 998	422	868	2 500	2 623	585
186	Pfaffenhofen an der Ilm .....	4 910	370	514	1 875	1 324	827
187	Rosenheim, Landkreis .....	31 397	2 738	5 441	16 554	4 591	2 073
188	Starnberg .....	2 512	263	461	1 142	.	.
189	Traunstein .....	27 700	2 167	4 368	12 914	5 855	2 396
190	Weilheim-Schongau .....	16 317	1 871	3 788	7 890	2 438	330
	<b>Oberbayern</b>	<b>236 768</b>	<b>19 422</b>	<b>35 122</b>	<b>98 838</b>	<b>50 550</b>	<b>32 836</b>

## **Regierungsbezirk Niederbayern**

	<b>Kreisfreie Städte</b>						
261	Landshut, Stadt .....	402	.	64	.	.	-
262	Passau, Stadt .....	.	24	72	111	-	.
263	Straubing, Stadt .....	.	.	.	.	-	-
	<b>Landkreise</b>						
271	Deggendorf .....	8 090	778	1 150	2 710	2 381	1 071
272	Freyung-Grafenau .....	8 648	1 221	1 588	4 244	.	.
273	Kelheim .....	4 346	209	410	1 864	1 311	552
274	Landshut, Landkreis .....	21 882	610	1 484	6 842	6 936	6 010
275	Passau, Landkreis .....	21 190	1 449	2 800	8 861	4 993	3 087
276	Regen .....	9 231	1 536	.	4 321	1 497	.
277	Rottal-Inn .....	39 346	1 160	2 627	12 592	9 884	13 083
278	Straubing-Bogen .....	9 084	873	1 119	3 901	1 935	1 256
279	Dingolfing-Landau .....	10 504	205	545	1 853	2 786	5 115
	<b>Niederbayern</b>	<b>133 113</b>	<b>8 082</b>	<b>13 514</b>	<b>47 530</b>	<b>33 336</b>	<b>30 651</b>

**19. Bestand an Kälbern und Jungrindern in den kreisfreien Städten und Landkreisen Bayerns am  
3. November 2023 nach Bestandsgrößen**

Reg. schl.	Regionale Einheit	Insgesamt	davon Bestand von ... Kälbern und Jungrindern				
			1 bis 9	10 bis 19	20 bis 49	50 bis 99	100 und mehr
Regierungsbezirk Oberpfalz							
	<b>Kreisfreie Städte</b>						
361	Amberg, Stadt .....	.	27	66	241	.	-
362	Regensburg, Stadt .....	.	-	.	-	-	-
363	Weiden in der Oberpfalz, Stadt .....	606	37	.	306	.	-
	<b>Landkreise</b>						
371	Amberg-Sulzbach .....	12 532	646	1 654	5 893	2 969	1 370
372	Cham .....	28 697	1 879	3 948	12 549	7 741	2 580
373	Neumarkt in der Oberpfalz .....	11 913	765	1 399	5 185	3 264	1 300
374	Neustadt an der Waldnaab .....	14 852	826	1 858	7 381	4 017	770
375	Regensburg, Landkreis .....	9 711	450	1 083	3 686	3 048	1 444
376	Schwandorf .....	16 822	1 016	2 319	7 200	4 465	1 822
377	Tirschenreuth .....	13 428	523	1 605	6 338	3 792	1 170
	<b>Oberpfalz</b>	<b>109 090</b>	<b>6 169</b>	<b>14 086</b>	<b>48 779</b>	<b>29 600</b>	<b>10 456</b>
Regierungsbezirk Oberfranken							
	<b>Kreisfreie Städte</b>						
461	Bamberg, Stadt .....	-	-	-	-	-	-
462	Bayreuth, Stadt .....	680	15	71	353	241	-
463	Coburg, Stadt .....	196	.	.	147	-	-
464	Hof, Stadt .....	408	18	42	348	-	-
	<b>Landkreise</b>						
471	Bamberg, Landkreis .....	5 617	497	724	1 731	1 799	866
472	Bayreuth, Landkreis .....	12 380	710	1 450	4 400	4 125	1 695
473	Coburg, Landkreis .....	5 030	291	491	2 036	1 344	868
474	Forchheim .....	3 056	.	362	1 256	741	.
475	Hof, Landkreis .....	12 112	587	1 285	3 987	3 529	2 724
476	Kronach .....	2 439	306	.	1 172	489	.
477	Kulmbach .....	5 018	.	642	2 192	1 378	.
478	Lichtenfels .....	3 608	272	468	1 183	832	853
479	Wunsiedel im Fichtelgebirge .....	5 093	220	580	2 117	1 477	699
	<b>Oberfranken</b>	<b>55 637</b>	<b>3 640</b>	<b>6 518</b>	<b>20 922</b>	<b>15 955</b>	<b>8 602</b>
Regierungsbezirk Mittelfranken							
	<b>Kreisfreie Städte</b>						
561	Ansbach, Stadt .....	835	60	101	410	264	-
562	Erlangen, Stadt .....	560	.	76	331	.	-
563	Fürth, Stadt .....	312	14	.	210	.	-
564	Nürnberg, Stadt .....	153	21	-	132	-	-
565	Schwabach, Stadt .....	232	.	.	146	.	-
	<b>Landkreise</b>						
571	Ansbach, Landkreis .....	30 546	1 127	2 707	10 015	11 326	5 371
572	Erlangen-Höchststadt .....	2 240	174	337	749	618	362
573	Fürth, Landkreis .....	3 382	.	381	1 270	1 084	.
574	Nürnberger Land .....	3 792	.	783	1 620	660	.
575	Neustadt an der Aisch-Bad Windsheim ....	12 828	623	962	4 545	4 316	2 382
576	Roth .....	8 754	430	987	3 858	2 011	1 468
577	Weißenburg-Gunzenhausen .....	12 826	532	898	4 063	4 228	3 105
	<b>Mittelfranken</b>	<b>76 460</b>	<b>3 678</b>	<b>7 277</b>	<b>27 349</b>	<b>24 754</b>	<b>13 402</b>

**19. Bestand an Kälbern und Jungrindern in den kreisfreien Städten und Landkreisen Bayerns am  
3. November 2023 nach Bestandsgrößen**

Reg. schl.	Regionale Einheit	Insgesamt	davon Bestand von ... Kälbern und Jungrindern				
			1 bis 9	10 bis 19	20 bis 49	50 bis 99	100 und mehr
Regierungsbezirk Unterfranken							
	<b>Kreisfreie Städte</b>						
661	Aschaffenburg, Stadt .....	97	.	.	-	.	-
662	Schweinfurt, Stadt .....	.	.	-	-	.	-
663	Würzburg, Stadt .....	.	17	.	.	-	-
	<b>Landkreise</b>						
671	Aschaffenburg, Landkreis .....	1 578	300	.	.	.	-
672	Bad Kissingen .....	4 312	440	545	1 498	1 366	463
673	Rhön-Grabfeld .....	2 567	370	449	525	831	392
674	Haßberge .....	3 940	323	562	1 352	994	709
675	Kitzingen .....	4 598	151	417	1 232	1 171	1 627
676	Miltenberg .....	2 346	248	304	748	661	385
677	Main-Spessart .....	3 147	362	347	771	460	1 207
678	Schweinfurt, Landkreis .....	4 805	191	248	849	1 449	2 068
679	Würzburg, Landkreis .....	4 447	275	277	1 035	824	2 036
	<b>Unterfranken</b>	<b>31 949</b>	<b>2 709</b>	<b>3 481</b>	<b>8 746</b>	<b>8 126</b>	<b>8 887</b>
Regierungsbezirk Schwaben							
	<b>Kreisfreie Städte</b>						
761	Augsburg, Stadt .....	595	19	46	.	357	.
762	Kaufbeuren, Stadt .....	428	51	111	266	-	-
763	Kempten (Allgäu), Stadt .....	954	89	203	662	-	-
764	Memmingen, Stadt .....	912	79	109	324	400	-
	<b>Landkreise</b>						
771	Aichach-Friedberg .....	14 009	490	790	3 890	5 050	3 789
772	Augsburg, Landkreis .....	13 426	730	1 390	4 779	3 289	3 238
773	Dillingen an der Donau .....	14 325	438	804	3 737	4 583	4 763
774	Günzburg .....	12 123	716	1 383	3 867	3 526	2 631
775	Neu-Ulm .....	5 904	253	518	.	1 876	.
776	Lindau (Bodensee) .....	5 821	1 097	1 776	2 450	498	-
777	Ostallgäu .....	29 288	2 778	6 299	13 485	4 067	2 659
778	Unterallgäu .....	28 594	1 723	4 392	12 660	6 069	3 750
779	Donau-Ries .....	15 511	631	1 258	5 050	5 087	3 485
780	Oberallgäu .....	18 307	3 610	5 577	7 893	1 227	-
	<b>Schwaben</b>	<b>160 197</b>	<b>12 704</b>	<b>24 656</b>	<b>61 319</b>	<b>36 029</b>	<b>25 489</b>

**20. Haltungen von männlichen Rindern im Alter von mehr als 1 Jahr in den kreisfreien Städten und Landkreisen Bayerns am 3. November 2023 nach Bestandsgrößen**

Reg. schl.	Regionale Einheit	Insgesamt	davon Bestand von ... männlichen Rindern				
			1 bis 9	10 bis 19	20 bis 49	50 bis 99	100 und mehr

**Zusammenstellung nach Regierungsbezirken**

1	Oberbayern .....	5 792	4 490	624	422	186	70
2	Niederbayern .....	3 102	2 017	394	423	206	62
3	Oberpfalz .....	2 197	1 548	384	208	48	9
4	Oberfranken .....	1 112	888	125	73	18	8
5	Mittelfranken .....	1 631	1 082	274	196	53	26
6	Unterfranken .....	1 050	773	122	97	34	24
7	Schwaben .....	3 653	2 847	333	299	115	59
	<b>Bayern</b>	<b>18 537</b>	<b>13 645</b>	<b>2 256</b>	<b>1 718</b>	<b>660</b>	<b>258</b>

**Regierungsbezirk Oberbayern**

	<b>Kreisfreie Städte</b>						
161	Ingolstadt, Stadt .....	14	8	2	4	-	-
162	München, Landeshauptstadt .....	13	10	2	1	-	-
163	Rosenheim, Stadt .....	12	9	2	-	1	-
	<b>Landkreise</b>						
171	Altötting .....	254	157	48	36	12	1
172	Berchtesgadener Land .....	254	232	14	5	3	-
173	Bad Tölz-Wolfratshausen .....	386	360	17	8	1	-
174	Dachau .....	197	103	32	34	21	7
175	Ebersberg .....	161	126	15	11	5	4
176	Eichstätt .....	126	102	18	4	1	1
177	Erding .....	486	242	91	97	38	18
178	Freising .....	192	131	24	18	15	4
179	Fürstenfeldbruck .....	111	63	6	16	13	13
180	Garmisch-Partenkirchen .....	241	223	13	4	-	1
181	Landsberg am Lech .....	265	218	23	11	9	4
182	Miesbach .....	321	307	11	3	-	-
183	Mühldorf am Inn .....	489	268	112	67	33	9
184	München, Landkreis .....	70	58	5	4	-	3
185	Neuburg-Schrobenhausen .....	176	112	33	24	5	2
186	Pfaffenhofen an der Ilm .....	146	102	20	18	5	1
187	Rosenheim, Landkreis .....	661	609	38	8	6	-
188	Starnberg .....	90	79	6	3	2	-
189	Traunstein .....	592	474	65	37	14	2
190	Weilheim-Schongau .....	535	497	27	9	2	-
	<b>Oberbayern</b>	<b>5 792</b>	<b>4 490</b>	<b>624</b>	<b>422</b>	<b>186</b>	<b>70</b>

**Regierungsbezirk Niederbayern**

	<b>Kreisfreie Städte</b>						
261	Landshut, Stadt .....	12	9	1	1	1	-
262	Passau, Stadt .....	10	6	3	-	1	-
263	Straubing, Stadt .....	2	2	-	-	-	-
	<b>Landkreise</b>						
271	Deggendorf .....	267	189	37	23	15	3
272	Freyung-Grafenau .....	297	276	14	7	-	-
273	Kelheim .....	103	57	14	24	6	2
274	Landshut, Landkreis .....	455	206	72	99	61	17
275	Passau, Landkreis .....	499	390	42	43	18	6
276	Regen .....	307	266	24	15	2	-
277	Rottal-Inn .....	720	344	144	144	69	19
278	Straubing-Bogen .....	251	196	27	21	7	-
279	Dingolfing-Landau .....	179	76	16	46	26	15
	<b>Niederbayern</b>	<b>3 102</b>	<b>2 017</b>	<b>394</b>	<b>423</b>	<b>206</b>	<b>62</b>

**20. Haltungen von männlichen Rindern im Alter von mehr als 1 Jahr in den kreisfreien Städten  
und Landkreisen Bayerns am 3. November 2023 nach Bestandsgrößen**

Reg. schl.	Regionale Einheit	Insgesamt	davon Bestand von ... männlichen Rindern				
			1 bis 9	10 bis 19	20 bis 49	50 bis 99	100 und mehr

<b>Regierungsbezirk Oberpfalz</b>							
	<b>Kreisfreie Städte</b>						
361	Amberg, Stadt .....	15	7	6	1	-	1
362	Regensburg, Stadt .....	1	-	-	1	-	-
363	Weiden in der Oberpfalz, Stadt .....	11	9	1	1	-	-
	<b>Landkreise</b>						
371	Amberg-Weizsach .....	252	186	44	17	5	-
372	Cham .....	597	416	95	70	13	3
373	Neumarkt in der Oberpfalz .....	217	161	33	17	5	1
374	Neustadt an der Waldnaab .....	295	210	61	18	6	-
375	Regensburg, Landkreis .....	228	137	49	35	5	2
376	Schwandorf .....	361	264	52	33	10	2
377	Tirschenreuth .....	220	158	43	15	4	-
	<b>Oberpfalz</b>	<b>2 197</b>	<b>1 548</b>	<b>384</b>	<b>208</b>	<b>48</b>	<b>9</b>

<b>Regierungsbezirk Oberfranken</b>							
	<b>Kreisfreie Städte</b>						
461	Bamberg, Stadt .....	-	-	-	-	-	-
462	Bayreuth, Stadt .....	9	8	-	1	-	-
463	Coburg, Stadt .....	2	2	-	-	-	-
464	Hof, Stadt .....	12	9	3	-	-	-
	<b>Landkreise</b>						
471	Bamberg, Landkreis .....	125	97	15	8	3	2
472	Bayreuth, Landkreis .....	213	182	17	13	-	1
473	Coburg, Landkreis .....	79	61	8	8	1	1
474	Forchheim .....	97	83	7	3	3	1
475	Hof, Landkreis .....	224	179	28	13	3	1
476	Kronach .....	65	52	9	3	-	1
477	Kulmbach .....	110	83	15	11	1	-
478	Lichtenfels .....	76	60	8	6	1	1
479	Wunsiedel im Fichtelgebirge .....	100	72	15	7	6	-
	<b>Oberfranken</b>	<b>1 112</b>	<b>888</b>	<b>125</b>	<b>73</b>	<b>18</b>	<b>8</b>

<b>Regierungsbezirk Mittelfranken</b>							
	<b>Kreisfreie Städte</b>						
561	Ansbach, Stadt .....	29	15	9	4	-	1
562	Erlangen, Stadt .....	12	10	1	1	-	-
563	Fürth, Stadt .....	8	5	1	1	1	-
564	Nürnberg, Stadt .....	7	4	2	1	-	-
565	Schwabach, Stadt .....	7	6	-	1	-	-
	<b>Landkreise</b>						
571	Ansbach, Landkreis .....	613	380	108	92	22	11
572	Erlangen-Höchststadt .....	59	46	6	5	1	1
573	Fürth, Landkreis .....	77	56	13	6	2	-
574	Nürnberger Land .....	137	110	20	7	-	-
575	Neustadt an der Aisch-Bad Windsheim ....	258	177	34	34	9	4
576	Roth .....	161	117	20	19	4	1
577	Weißenburg-Gunzenhausen .....	263	156	60	25	14	8
	<b>Mittelfranken</b>	<b>1 631</b>	<b>1 082</b>	<b>274</b>	<b>196</b>	<b>53</b>	<b>26</b>

**20. Haltungen von männlichen Rindern im Alter von mehr als 1 Jahr in den kreisfreien Städten  
und Landkreisen Bayerns am 3. November 2023 nach Bestandsgrößen**

Reg. schl.	Regionale Einheit	Insgesamt	davon Bestand von ... männlichen Rindern				
			1 bis 9	10 bis 19	20 bis 49	50 bis 99	100 und mehr
Regierungsbezirk Unterfranken							
	<b>Kreisfreie Städte</b>						
661	Aschaffenburg, Stadt .....	9	9	-	-	-	-
662	Schweinfurt, Stadt .....	3	3	-	-	-	-
663	Würzburg, Stadt .....	5	3	1	1	-	-
	<b>Landkreise</b>						
671	Aschaffenburg, Landkreis .....	120	103	12	4	-	1
672	Bad Kissingen .....	162	124	28	10	-	-
673	Rhön-Grabfeld .....	104	84	7	9	2	2
674	Haßberge .....	116	87	14	9	6	-
675	Kitzingen .....	85	50	15	13	3	4
676	Miltenberg .....	112	95	6	6	3	2
677	Main-Spessart .....	133	104	13	10	3	3
678	Schweinfurt, Landkreis .....	103	54	19	16	8	6
679	Würzburg, Landkreis .....	98	57	7	19	9	6
	<b>Unterfranken</b>	<b>1 050</b>	<b>773</b>	<b>122</b>	<b>97</b>	<b>34</b>	<b>24</b>
Regierungsbezirk Schwaben							
	<b>Kreisfreie Städte</b>						
761	Augsburg, Stadt .....	14	9	2	3	-	-
762	Kaufbeuren, Stadt .....	11	10	1	-	-	-
763	Kempten (Allgäu), Stadt .....	20	19	-	1	-	-
764	Memmingen, Stadt .....	20	17	2	-	1	-
	<b>Landkreise</b>						
771	Aichach-Friedberg .....	262	143	28	58	24	9
772	Augsburg, Landkreis .....	286	215	32	23	10	6
773	Dillingen an der Donau .....	266	136	34	58	23	15
774	Günzburg .....	305	213	38	40	6	8
775	Neu-Ulm .....	137	92	24	12	5	4
776	Lindau (Bodensee) .....	149	139	8	2	-	-
777	Ostallgäu .....	659	614	29	10	4	2
778	Unterallgäu .....	619	546	44	20	7	2
779	Donau-Ries .....	333	170	51	66	33	13
780	Oberallgäu .....	572	524	40	6	2	-
	<b>Schwaben</b>	<b>3 653</b>	<b>2 847</b>	<b>333</b>	<b>299</b>	<b>115</b>	<b>59</b>

**21. Bestand an männlichen Rindern im Alter von mehr als 1 Jahr in den kreisfreien Städten  
und Landkreisen Bayerns am 3. November 2023 nach Bestandsgrößen**

Reg. schl.	Regionale Einheit	Insgesamt	davon Bestand von ... männlichen Rindern				
			1 bis 9	10 bis 19	20 bis 49	50 bis 99	100 und mehr

**Zusammenstellung nach Regierungsbezirken**

1	Oberbayern .....	56 394	11 866	8 535	12 820	12 280	10 893
2	Niederbayern .....	48 697	6 281	5 441	13 123	13 991	9 861
3	Oberpfalz .....	21 025	4 913	5 285	6 051	3 189	1 587
4	Oberfranken .....	8 743	2 590	1 715	2 155	1 178	1 105
5	Mittelfranken .....	20 898	3 572	3 769	6 001	3 714	3 842
6	Unterfranken .....	13 187	2 180	1 690	3 073	2 398	3 846
7	Schwaben .....	39 331	7 230	4 506	9 600	7 728	10 267
	<b>Bayern</b>	<b>208 275</b>	<b>38 632</b>	<b>30 941</b>	<b>52 823</b>	<b>44 478</b>	<b>41 401</b>

**Regierungsbezirk Oberbayern**

	<b>Kreisfreie Städte</b>						
161	Ingolstadt, Stadt .....	174	.	.	119	-	-
162	München, Landeshauptstadt .....	79	24	.	.	-	-
163	Rosenheim, Stadt .....	121	25	.	-	.	-
	<b>Landkreise</b>						
171	Altötting .....	3 082	.	660	1 086	729	.
172	Berchtesgadener Land .....	1 110	583	193	132	202	-
173	Bad Tölz-Wolfratshausen .....	1 337	809	.	231	.	-
174	Dachau .....	4 277	372	429	1 102	1 441	933
175	Ebersberg .....	1 841	324	205	331	334	647
176	Eichstätt .....	929	366	235	.	.	.
177	Erding .....	10 594	820	1 303	2 994	2 584	2 893
178	Freising .....	2 884	397	321	564	986	616
179	Fürstenfeldbruck .....	3 698	181	84	522	823	2 088
180	Garmisch-Partenkirchen .....	910	526	164	.	-	.
181	Landsberg am Lech .....	2 385	560	302	322	631	570
182	Miesbach .....	936	707	146	83	-	-
183	Mühldorf am Inn .....	7 822	829	1 613	1 988	2 133	1 259
184	München, Landkreis .....	990	137	75	148	-	630
185	Neuburg-Schrobenhausen .....	2 327	329	448	749	.	.
186	Pfaffenhofen an der Ilm .....	1 518	326	256	498	.	.
187	Rosenheim, Landkreis .....	2 618	1 446	500	249	423	-
188	Starnberg .....	556	234	.	103	.	-
189	Traunstein .....	4 371	1 238	.	1 091	896	.
190	Weilheim-Schongau .....	1 835	1 114	358	.	.	-
	<b>Oberbayern</b>	<b>56 394</b>	<b>11 866</b>	<b>8 535</b>	<b>12 820</b>	<b>12 280</b>	<b>10 893</b>

**Regierungsbezirk Niederbayern**

	<b>Kreisfreie Städte</b>						
261	Landshut, Stadt .....	144	46	.	.	.	-
262	Passau, Stadt .....	.	19	34	-	.	-
263	Straubing, Stadt .....	.	.	-	-	-	-
	<b>Landkreise</b>						
271	Deggendorf .....	3 285	553	.	739	1 027	.
272	Freyung-Grafenau .....	1 032	685	182	165	-	-
273	Kelheim .....	1 747	.	196	735	369	.
274	Landshut, Landkreis .....	12 020	767	1 020	3 112	4 192	2 929
275	Passau, Landkreis .....	5 029	1 091	572	1 289	1 192	885
276	Regen .....	1 627	719	316	.	.	-
277	Rottal-Inn .....	15 182	1 359	2 025	4 473	4 648	2 677
278	Straubing-Bogen .....	1 921	537	336	632	416	-
279	Dingolfing-Landau .....	6 586	285	227	1 492	1 894	2 688
	<b>Niederbayern</b>	<b>48 697</b>	<b>6 281</b>	<b>5 441</b>	<b>13 123</b>	<b>13 991</b>	<b>9 861</b>

**21. Bestand an männlichen Rindern im Alter von mehr als 1 Jahr in den kreisfreien Städten und Landkreisen Bayerns am 3. November 2023 nach Bestandsgrößen**

Reg. schl.	Regionale Einheit	Insgesamt	davon Bestand von ... männlichen Rindern				
			1 bis 9	10 bis 19	20 bis 49	50 bis 99	100 und mehr

<b>Regierungsbezirk Oberpfalz</b>							
	<b>Kreisfreie Städte</b>						
361	Amberg, Stadt .....	.	20	94	.	-	.
362	Regensburg, Stadt .....	.	-	-	.	-	-
363	Weiden in der Oberpfalz, Stadt .....	58	.	.	.	-	-
	<b>Landkreise</b>						
371	Amberg-Weizsach .....	2 011	594	634	430	353	-
372	Cham .....	5 922	1 366	1 250	2 045	817	444
373	Neumarkt in der Oberpfalz .....	1 894	.	448	500	339	.
374	Neustadt an der Waldnaab .....	2 485	644	856	560	425	-
375	Regensburg, Landkreis .....	3 116	.	670	1 065	316	.
376	Schwandorf .....	3 400	814	.	944	680	.
377	Tirschenreuth .....	1 823	530	602	432	259	-
	<b>Oberpfalz</b>	<b>21 025</b>	<b>4 913</b>	<b>5 285</b>	<b>6 051</b>	<b>3 189</b>	<b>1 587</b>

<b>Regierungsbezirk Oberfranken</b>							
	<b>Kreisfreie Städte</b>						
461	Bamberg, Stadt .....	-	-	-	-	-	-
462	Bayreuth, Stadt .....	40	.	-	.	-	-
463	Coburg, Stadt .....	.	.	-	-	-	-
464	Hof, Stadt .....	.	.	35	-	-	-
	<b>Landkreise</b>						
471	Bamberg, Landkreis .....	1 148	304	204	.	183	.
472	Bayreuth, Landkreis .....	1 334	511	.	449	-	.
473	Coburg, Landkreis .....	705	181	.	230	.	.
474	Forchheim .....	724	220	98	.	224	.
475	Hof, Landkreis .....	1 535	509	392	360	.	.
476	Kronach .....	488	153	.	113	-	.
477	Kulmbach .....	763	.	216	245	.	-
478	Lichtenfels .....	871	201	.	206	.	.
479	Wunsiedel im Fichtelgebirge .....	1 077	233	197	225	422	-
	<b>Oberfranken</b>	<b>8 743</b>	<b>2 590</b>	<b>1 715</b>	<b>2 155</b>	<b>1 178</b>	<b>1 105</b>

<b>Regierungsbezirk Mittelfranken</b>							
	<b>Kreisfreie Städte</b>						
561	Ansbach, Stadt .....	448	.	118	133	-	.
562	Erlangen, Stadt .....	86	.	.	.	-	-
563	Fürth, Stadt .....	112	10	.	.	.	-
564	Nürnberg, Stadt .....	70	20	.	.	-	-
565	Schwabach, Stadt .....	56	.	-	.	-	-
	<b>Landkreise</b>						
571	Ansbach, Landkreis .....	8 844	1 244	1 533	2 897	1 586	1 584
572	Erlangen-Höchststadt .....	575	138	.	144	.	.
573	Fürth, Landkreis .....	705	205	190	.	.	-
574	Nürnberger Land .....	822	336	253	233	-	-
575	Neustadt an der Aisch-Bad Windsheim ....	3 278	599	461	967	633	618
576	Roth .....	1 569	391	258	553	.	.
577	Weißenburg-Gunzenhausen .....	4 333	527	821	788	939	1 258
	<b>Mittelfranken</b>	<b>20 898</b>	<b>3 572</b>	<b>3 769</b>	<b>6 001</b>	<b>3 714</b>	<b>3 842</b>



**21. Bestand an männlichen Rindern im Alter von mehr als 1 Jahr in den kreisfreien Städten  
und Landkreisen Bayerns am 3. November 2023 nach Bestandsgrößen**

Reg. schl.	Regionale Einheit	Insgesamt	davon Bestand von ... männlichen Rindern				
			1 bis 9	10 bis 19	20 bis 49	50 bis 99	100 und mehr
Regierungsbezirk Unterfranken							
	<b>Kreisfreie Städte</b>						
661	Aschaffenburg, Stadt .....	20	20	-	-	-	-
662	Schweinfurt, Stadt .....	.	.	-	-	-	-
663	Würzburg, Stadt .....	.	7	.	.	-	-
	<b>Landkreise</b>						
671	Aschaffenburg, Landkreis .....	660	260	164	.	-	.
672	Bad Kissingen .....	1 039	341	417	281	-	-
673	Rhön-Grabfeld .....	1 030	245	91	257	.	.
674	Haßberge .....	1 189	281	189	274	445	-
675	Kitzingen .....	1 517	.	194	451	.	494
676	Miltenberg .....	1 022	249	.	212	230	.
677	Main-Spessart .....	1 601	243	166	336	231	625
678	Schweinfurt, Landkreis .....	2 376	198	277	503	458	940
679	Würzburg, Landkreis .....	2 672	166	107	618	679	1 102
	<b>Unterfranken</b>	<b>13 187</b>	<b>2 180</b>	<b>1 690</b>	<b>3 073</b>	<b>2 398</b>	<b>3 846</b>
Regierungsbezirk Schwaben							
	<b>Kreisfreie Städte</b>						
761	Augsburg, Stadt .....	155	.	.	113	-	-
762	Kaufbeuren, Stadt .....	52	.	.	-	-	-
763	Kempten (Allgäu), Stadt .....	69	.	-	.	-	-
764	Memmingen, Stadt .....	163	47	.	-	.	-
	<b>Landkreise</b>						
771	Aichach-Friedberg .....	5 728	458	383	1 828	1 641	1 418
772	Augsburg, Landkreis .....	3 323	564	441	746	676	896
773	Dillingen an der Donau .....	6 740	405	477	2 019	1 419	2 420
774	Günzburg .....	4 259	659	527	1 240	499	1 334
775	Neu-Ulm .....	2 150	268	330	353	339	860
776	Lindau (Bodensee) .....	459	291	.	.	-	-
777	Ostallgäu .....	3 029	1 343	381	372	.	.
778	Unterallgäu .....	3 568	1 345	568	567	.	.
779	Donau-Ries .....	7 641	581	702	2 114	2 156	2 088
780	Oberallgäu .....	1 995	1 166	520	.	.	-
	<b>Schwaben</b>	<b>39 331</b>	<b>7 230</b>	<b>4 506</b>	<b>9 600</b>	<b>7 728</b>	<b>10 267</b>

## 22. Rinderbestände in den Regierungsbezirken Bayerns am

Lfd. Nr.	Rinderrassen	Rinder insgesamt	Kälbern bis einschließlich 8 Monate	
			männlich	weiblich
Bayern				
1	Milchnutzungsrasen	188 383	5 461	22 516
	davon:			
2	Holstein-Schwarzbunt .....	156 257	4 409	18 547
3	Holstein-Rotbunt .....	18 709	511	2 175
4	Kreuzung Milchrind mit Milchrind .....	9 544	408	1 340
5	Angler .....	383	10	40
6	Deutsches Schwarzbuntes Niederungs- rind .....	1 142	50	110
7	Sonstige Milchnutzungsrasen .....	2 348	73	304
8	Fleischnutzungsrasen	147 254	14 770	14 220
	davon:			
9	Kreuzung Fleischrind mit Fleischrind .....	52 019	5 499	5 559
10	Limousin .....	13 107	1 395	1 229
11	Charolais .....	11 388	943	881
12	Fleischfleckvieh .....	10 067	910	691
13	Deutsche Angus (DA) .....	19 697	1 890	1 783
14	Galloway .....	5 584	457	456
15	Highland .....	8 977	793	758
16	Büffel/Bisons .....	989	86	85
17	Sonstige Fleischnutzungsrasen .....	25 426	2 797	2 778
18	Doppelnutzungsrasen (Milch/Fleisch)	2 468 754	189 248	287 560
	davon:			
19	Fleckvieh .....	2 127 490	170 470	249 559
20	Braunvieh .....	179 186	4 504	17 750
21	Kreuzung Fleischrind mit Milchrind .....	58 628	5 846	7 887
22	Doppelnutzung Rotbunt .....	562	.	.
23	Sonstige Rassen .....	73 260	5 998	9 617
24	Gelbvieh .....	7 084	575	746
25	Vorderwälder .....	45	.	.
26	Sonstige Doppelnutzungsrasen .....	22 499	1 807	1 933
Oberbayern				
1	Milchnutzungsrasen	31 487	803	3 785
	davon:			
2	Holstein-Schwarzbunt .....	25 281	621	3 033
3	Holstein-Rotbunt .....	2 961	70	352
4	Kreuzung Milchrind mit Milchrind .....	2 095	77	265
5	Angler .....	186	.	.
6	Deutsches Schwarzbuntes Niederungs- rind .....	338	.	.
7	Sonstige Milchnutzungsrasen .....	626	16	78
8	Fleischnutzungsrasen	34 392	3 496	3 199
	davon:			
9	Kreuzung Fleischrind mit Fleischrind .....	11 198	1 219	1 125
10	Limousin .....	2 653	284	238
11	Charolais .....	3 038	232	207
12	Fleischfleckvieh .....	1 868	184	104
13	Deutsche Angus (DA) .....	4 522	430	397
14	Galloway .....	1 486	136	112
15	Highland .....	2 239	183	196
16	Büffel/Bisons .....	369	32	28
17	Sonstige Fleischnutzungsrasen .....	7 019	796	792

### 3. November 2023 nach Nutzungsrichtungen und Rinderrassen

Haltungen mit						Kühe
Jungrindern von mehr als 8 Monaten		Rindern von mehr als 1 Jahr bis unter 2 Jahre		Rindern 2 Jahre und älter		
männlich	weiblich	männlich	weiblich <sup>1)</sup>	männlich	weiblich <sup>1)</sup>	
1 606	12 298	3 687	32 591	653	12 207	97 364
1 144	10 057	2 759	26 680	484	9 947	82 230
162	1 154	352	3 269	66	1 361	9 659
248	817	433	2 004	48	588	3 658
.	.	8	53	.	.	211
.	.	63	176	.	.	547
28	187	72	409	35	181	1 059
8 259	7 643	24 254	25 122	7 780	8 390	36 816
2 929	2 990	9 737	11 268	1 343	3 156	9 538
790	611	2 285	2 075	565	693	3 464
985	587	2 233	1 630	383	650	3 096
775	672	2 508	2 518	133	546	1 314
1 196	1 142	2 521	2 601	914	866	6 784
173	177	601	563	760	391	2 006
166	178	781	900	1 354	633	3 414
27	18	95	78	133	62	405
1 218	1 268	3 493	3 489	2 195	1 393	6 795
84 982	154 651	160 839	425 065	11 062	164 259	991 088
77 864	134 035	144 300	368 885	6 771	137 973	837 633
937	10 430	2 333	26 777	625	15 181	100 649
2 743	4 122	5 891	12 049	831	3 819	15 440
.	.	32	104	.	.	227
2 099	4 552	5 130	13 226	991	5 103	26 544
276	389	695	995	244	448	2 716
.	.	7	5	.	.	12
1 044	1 086	2 451	3 024	1 589	1 698	7 867
260	2 193	580	5 754	166	1 983	15 963
159	1 754	398	4 603	109	1 548	13 056
19	178	43	478	18	210	1 593
67	186	112	460	10	120	798
.	.	4	33	.	.	91
.	.	7	51	.	.	183
12	50	16	129	18	65	242
2 235	1 684	5 805	5 533	2 124	1 960	8 356
726	610	2 038	2 302	366	661	2 151
222	104	507	381	129	150	638
384	109	752	339	92	178	745
205	118	553	434	26	110	134
261	263	564	614	261	232	1 500
45	46	172	170	201	95	509
42	49	179	257	358	134	841
8	9	41	19	32	22	178
342	376	999	1 017	659	378	1 660

## 22. Rinderbestände in den Regierungsbezirken Bayerns am

Lfd. Nr.	Rinderrassen	Rinder insgesamt	Kälbern bis einschließlich 8 Monate	
			männlich	weiblich
18	<b>Doppelnutzungsrassen (Milch/Fleisch)</b>	<b>778 523</b>	<b>56 834</b>	<b>91 387</b>
	davon:			
19	Fleckvieh .....	717 108	52 687	84 839
20	Braunvieh .....	20 331	541	1 904
21	Kreuzung Fleischrind mit Milchrind .....	13 634	1 458	1 754
22	Doppelnutzung Rotbunt .....	127	12	20
23	Sonstige Rassen .....	15 388	1 161	1 890
24	Gelbvieh .....	194	.	18
25	Vorderwälder .....	14	.	-
26	Sonstige Doppelnutzungsrassen .....	11 727	955	962
<b>Niederbayern</b>				
1	<b>Milchnutzungsrassen</b>	<b>7 028</b>	<b>236</b>	<b>639</b>
	davon:			
2	Holstein-Schwarzbunt .....	5 245	139	460
3	Holstein-Rotbunt .....	755	.	.
4	Kreuzung Milchrind mit Milchrind .....	576	55	61
5	Angler .....	55	.	.
6	Deutsches Schwarzbuntes Niederungs- rind .....	177	11	12
7	Sonstige Milchnutzungsrassen .....	220	17	38
8	<b>Fleischnutzungsrassen</b>	<b>21 339</b>	<b>2 118</b>	<b>1 817</b>
	davon:			
9	Kreuzung Fleischrind mit Fleischrind .....	7 359	825	631
10	Limousin .....	1 674	154	154
11	Charolais .....	2 428	146	176
12	Fleischfleckvieh .....	1 341	103	39
13	Deutsche Angus (DA) .....	2 224	220	234
14	Galloway .....	923	73	53
15	Highland .....	1 645	158	138
16	Büffel/Bisons .....	168	19	14
17	Sonstige Fleischnutzungsrassen .....	3 577	420	378
18	<b>Doppelnutzungsrassen (Milch/Fleisch)</b>	<b>378 645</b>	<b>40 455</b>	<b>40 067</b>
	davon:			
19	Fleckvieh .....	361 852	38 577	38 309
20	Braunvieh .....	1 285	87	.
21	Kreuzung Fleischrind mit Milchrind .....	7 807	981	882
22	Doppelnutzung Rotbunt .....	.	7	7
23	Sonstige Rassen .....	5 762	662	623
24	Gelbvieh .....	113	4	.
25	Vorderwälder .....	.	-	-
26	Sonstige Doppelnutzungsrassen .....	1 754	137	143
<b>Oberpfalz</b>				
1	<b>Milchnutzungsrassen</b>	<b>12 548</b>	<b>447</b>	<b>1 532</b>
	davon:			
2	Holstein-Schwarzbunt .....	10 301	351	1 269
3	Holstein-Rotbunt .....	918	36	106
4	Kreuzung Milchrind mit Milchrind .....	798	44	95
5	Angler .....	.	-	-
6	Deutsches Schwarzbuntes Niederungs- rind .....	.	7	18
7	Sonstige Milchnutzungsrassen .....	341	9	44

### 3. November 2023 nach Nutzungsrichtungen und Rinderrassen

Haltungen mit						Kühe
Jungrindern von mehr als 8 Monaten		Rindern von mehr als 1 Jahr bis unter 2 Jahre		Rindern 2 Jahre und älter		
männlich	weiblich	männlich	weiblich <sup>1)</sup>	männlich	weiblich <sup>1)</sup>	
21 744	49 148	43 072	134 186	4 647	53 854	323 651
19 896	45 553	38 712	124 311	2 821	49 324	298 965
136	1 165	355	2 919	178	1 589	11 544
678	933	1 411	2 608	316	879	3 597
.	.	.	.	.	.	.
479	962	1 166	2 867	339	1 118	5 406
.	.	23	29	.	7	74
-	-	.	.	.	.	.
542	519	1 396	1 420	985	928	4 020
131	376	411	1 100	34	442	3 659
68	287	289	850	24	325	2 803
.	.	34	99	3	41	464
41	34	58	93	.	.	199
-	.	-	7	-	.	.
7	17	24	22	.	.	69
.	9	6	29	.	26	.
1 344	1 021	4 498	3 361	1 224	1 218	4 738
531	357	1 956	1 466	192	400	1 001
112	73	369	262	85	92	373
203	196	373	360	108	182	684
128	43	648	271	6	38	65
116	98	344	314	116	96	686
42	33	93	81	139	51	358
.	.	168	128	245	125	631
.	.	15	15	32	10	57
184	191	532	464	301	224	883
23 193	21 716	41 106	60 686	1 424	20 486	129 512
22 063	20 728	38 356	57 826	1 114	19 600	125 279
21	.	190	133	.	.	592
678	535	1 391	1 478	61	397	1 404
.	.	7	10	.	5	27
337	297	811	967	97	288	1 680
9	-	56	10	.	.	10
.	-	-	-	-	-	-
79	100	295	262	116	102	520
171	833	373	2 213	86	681	6 212
116	669	261	1 804	63	541	5 227
16	56	29	161	4	55	455
30	72	62	170	13	39	273
-	-	-	-	-	-	.
.	.	7	31	.	.	.
.	.	14	47	.	.	178

## 22. Rinderbestände in den Regierungsbezirken Bayerns am

Lfd. Nr.	Rinderrassen	Rinder insgesamt	Kälbern bis einschließlich 8 Monate	
			männlich	weiblich
8	<b>Fleischnutzungsrassen</b>	<b>16 646</b>	<b>1 635</b>	<b>1 703</b>
	davon:			
9	Kreuzung Fleischrind mit Fleischrind .....	5 360	535	624
10	Limousin .....	1 942	204	189
11	Charolais .....	1 130	111	109
12	Fleischfleckvieh .....	846	67	82
13	Deutsche Angus (DA) .....	2 502	220	218
14	Galloway .....	620	.	.
15	Highland .....	900	98	78
16	Büffel/Bisons .....	47	.	.
17	Sonstige Fleischnutzungsrassen .....	3 299	354	334
18	<b>Doppelnutzungsrassen (Milch/Fleisch)</b>	<b>357 827</b>	<b>22 561</b>	<b>45 850</b>
	davon:			
19	Fleckvieh .....	347 503	21 673	44 509
20	Braunvieh .....	1 182	77	148
21	Kreuzung Fleischrind mit Milchrind .....	4 816	446	669
22	Doppelnutzung Rotbunt .....	87	.	.
23	Sonstige Rassen .....	3 439	300	429
24	Gelbvieh .....	164	.	.
25	Vorderwälder .....	-	-	-
26	Sonstige Doppelnutzungsrassen .....	636	53	58
	<b>Oberfranken</b>			
1	<b>Milchnutzungsrassen</b>	<b>8 147</b>	<b>276</b>	<b>1 007</b>
	davon:			
2	Holstein-Schwarzbunt .....	6 713	220	842
3	Holstein-Rotbunt .....	692	22	81
4	Kreuzung Milchrind mit Milchrind .....	613	29	72
5	Angler .....	.	-	-
6	Deutsches Schwarzbuntes Niederungs- rind .....	.	5	.
7	Sonstige Milchnutzungsrassen .....	24	-	.
8	<b>Fleischnutzungsrassen</b>	<b>11 070</b>	<b>1 076</b>	<b>1 099</b>
	davon:			
9	Kreuzung Fleischrind mit Fleischrind .....	2 822	293	297
10	Limousin .....	755	78	71
11	Charolais .....	403	38	38
12	Fleischfleckvieh .....	669	78	54
13	Deutsche Angus (DA) .....	2 720	249	261
14	Galloway .....	681	55	.
15	Highland .....	1 145	87	99
16	Büffel/Bisons .....	68	4	.
17	Sonstige Fleischnutzungsrassen .....	1 807	194	208
18	<b>Doppelnutzungsrassen (Milch/Fleisch)</b>	<b>177 735</b>	<b>12 636</b>	<b>22 678</b>
	davon:			
19	Fleckvieh .....	168 511	11 856	21 673
20	Braunvieh .....	535	21	56
21	Kreuzung Fleischrind mit Milchrind .....	2 891	221	304
22	Doppelnutzung Rotbunt .....	42	5	4
23	Sonstige Rassen .....	4 098	375	467
24	Gelbvieh .....	916	85	95
25	Vorderwälder .....	3	-	-
26	Sonstige Doppelnutzungsrassen .....	739	73	79

### 3. November 2023 nach Nutzungsrichtungen und Rinderrassen

Haltungen mit						Kühe
Jungrindern von mehr als 8 Monaten		Rindern von mehr als 1 Jahr bis unter 2 Jahre		Rindern 2 Jahre und älter		
männlich	weiblich	männlich	weiblich <sup>1)</sup>	männlich	weiblich <sup>1)</sup>	
731	815	2 049	2 725	1 027	1 041	4 920
234	283	758	1 116	171	396	1 243
90	103	246	278	96	84	652
41	41	107	206	.	.	358
33	51	129	206	14	62	202
155	162	287	317	156	91	896
.	20	.	.	75	46	235
10	18	72	112	141	61	310
.	-	.	.	.	.	20
149	137	380	436	309	196	1 004
8 343	24 469	16 503	67 272	987	23 797	148 045
7 957	23 817	15 604	65 274	807	23 175	144 687
28	67	62	203	12	90	495
193	324	427	947	62	309	1 439
.	.	.	.	.	.	37
142	231	335	689	47	166	1 100
.	.	.	.	.	.	69
-	-	-	-	-	-	-
19	15	57	122	53	41	218
139	471	308	1 456	50	531	3 909
101	387	240	1 175	38	410	3 300
13	43	23	128	7	66	309
22	35	37	131	5	46	236
-	-	-	-	-	.	.
3	.	3	18	-	.	50
-	.	5	4	-	-	.
487	502	1 329	1 668	692	671	3 546
135	142	358	554	96	197	750
36	35	76	100	40	59	260
19	16	54	68	.	.	135
36	52	100	186	5	39	119
162	157	343	375	97	91	985
.	.	73	73	90	58	242
17	14	95	114	166	94	459
.	.	5	11	.	.	30
68	73	225	187	177	109	566
3 252	12 014	5 826	33 300	538	12 642	74 849
2 916	11 454	5 104	31 659	326	11 985	71 538
.	.	19	96	.	.	274
84	171	236	686	38	242	909
.	.	-	.	.	.	.
171	289	307	628	75	278	1 508
37	47	77	128	34	69	344
-	-	-	.	.	-	.
35	31	83	88	59	29	262

## 22. Rinderbestände in den Regierungsbezirken Bayerns am

Lfd. Nr.	Rinderrassen	Rinder insgesamt	Kälbern bis einschließlich 8 Monate	
			männlich	weiblich
<b>Mittelfranken</b>				
1	<b>Milchnutzungsrasen</b>	<b>18 967</b>	<b>1 035</b>	<b>2 210</b>
	davon:			
2	Holstein-Schwarzbunt .....	16 957	925	1 957
3	Holstein-Rotbunt .....	908	55	119
4	Kreuzung Milchrind mit Milchrind .....	848	43	107
5	Angler .....	4	-	-
6	Deutsches Schwarzbuntes Niederungsind .....	79	6	6
7	Sonstige Milchnutzungsrasen .....	171	6	21
8	<b>Fleischnutzungsrasen</b>	<b>18 273</b>	<b>1 914</b>	<b>1 728</b>
	davon:			
9	Kreuzung Fleischrind mit Fleischrind .....	6 378	617	575
10	Limousin .....	2 627	326	299
11	Charolais .....	1 713	186	154
12	Fleischfleckvieh .....	2 049	243	144
13	Deutsche Angus (DA) .....	2 186	232	207
14	Galloway .....	335	20	30
15	Highland .....	452	43	33
16	Büffel/Bisons .....	48	3	6
17	Sonstige Fleischnutzungsrasen .....	2 485	244	280
18	<b>Doppelnutzungsrasen (Milch/Fleisch)</b>	<b>223 272</b>	<b>16 338</b>	<b>27 309</b>
	davon:			
19	Fleckvieh .....	209 237	15 155	25 519
20	Braunvieh .....	721	62	82
21	Kreuzung Fleischrind mit Milchrind .....	4 974	492	676
22	Doppelnutzung Rotbunt .....	.	5	4
23	Sonstige Rassen .....	4 575	339	622
24	Gelbvieh .....	2 587	191	301
25	Vorderwälder .....	.	-	-
26	Sonstige Doppelnutzungsrasen .....	1 096	94	105
<b>Unterfranken</b>				
1	<b>Milchnutzungsrasen</b>	<b>13 486</b>	<b>377</b>	<b>1 737</b>
	davon:			
2	Holstein-Schwarzbunt .....	12 338	325	1 615
3	Holstein-Rotbunt .....	658	.	.
4	Kreuzung Milchrind mit Milchrind .....	316	24	35
5	Angler .....	12	-	.
6	Deutsches Schwarzbuntes Niederungsind .....	105	.	.
7	Sonstige Milchnutzungsrasen .....	57	-	.
8	<b>Fleischnutzungsrasen</b>	<b>17 619</b>	<b>1 861</b>	<b>1 468</b>
	davon:			
9	Kreuzung Fleischrind mit Fleischrind .....	6 466	822	567
10	Limousin .....	1 909	190	171
11	Charolais .....	1 175	123	103
12	Fleischfleckvieh .....	2 190	169	177
13	Deutsche Angus (DA) .....	2 030	203	155
14	Galloway .....	522	.	36
15	Highland .....	847	66	64
16	Büffel/Bisons .....	91	.	10
17	Sonstige Fleischnutzungsrasen .....	2 389	245	185



### 3. November 2023 nach Nutzungsrichtungen und Rinderrassen

Haltungen mit						Kühe
Jungrindern von mehr als 8 Monaten		Rindern von mehr als 1 Jahr bis unter 2 Jahre		Rindern 2 Jahre und älter		
männlich	weiblich	männlich	weiblich <sup>1)</sup>	männlich	weiblich <sup>1)</sup>	
270	1 211	574	3 224	45	1 091	9 307
224	1 071	469	2 865	37	982	8 427
18	52	44	152	.	.	421
25	58	44	160	4	56	351
-	.	-	.	-	-	.
.	.	.	15	.	.	.
.	.	.	.	.	.	73
1 084	1 072	3 332	3 647	664	875	3 957
427	360	1 612	1 639	144	289	715
84	115	365	434	89	147	768
121	122	206	260	37	74	553
196	175	508	578	11	76	118
127	139	271	266	71	88	785
11	16	31	41	48	28	110
9	8	37	53	76	20	173
-	-	-	14	8	4	13
109	137	302	362	180	149	722
7 860	14 429	15 411	40 370	872	14 787	85 896
7 237	13 540	13 963	37 707	575	13 883	81 658
19	26	52	125	3	40	312
277	369	559	1 160	73	297	1 071
.	4	.	.	-	7	54
160	266	445	820	73	307	1 543
92	158	.	.	78	186	954
.	-	-	-	-	-	-
72	66	137	181	70	67	304
118	806	315	2 130	42	912	7 049
94	750	246	1 937	34	821	6 516
.	.	34	120	.	.	326
11	17	22	54	.	.	124
-	-	.	-	-	.	.
-	.	5	.	.	.	.
.	.	.	.	4	.	19
1 053	924	3 062	2 514	755	937	5 045
442	332	1 428	922	112	329	1 512
113	116	324	300	86	85	524
59	46	229	169	.	.	356
109	138	377	437	63	136	584
136	131	260	234	71	91	749
.	.	.	.	71	46	197
28	26	58	89	128	77	311
.	.	.	.	.	.	35
145	116	327	299	181	114	777

## 22. Rinderbestände in den Regierungsbezirken Bayerns am

Lfd. Nr.	Rinderrassen	Rinder insgesamt	Kälbern bis einschließlich 8 Monate	
			männlich	weiblich
18	<b>Doppelnutzungsrassen (Milch/Fleisch)</b>	<b>66 974</b>	<b>9 060</b>	<b>6 151</b>
	davon:			
19	Fleckvieh .....	57 714	8 031	5 204
20	Braunvieh .....	233	14	.
21	Kreuzung Fleischrind mit Milchrind .....	2 492	303	295
22	Doppelnutzung Rotbunt .....	.	.	.
23	Sonstige Rassen .....	2 748	365	265
24	Gelbvieh .....	3 005	262	307
25	Vorderwälder .....	.	.	-
26	Sonstige Doppelnutzungsrassen .....	750	80	54
	<b>Schwaben</b>			
1	<b>Milchnutzungsrassen</b>	<b>96 720</b>	<b>2 287</b>	<b>11 606</b>
	davon:			
2	Holstein-Schwarzbunt .....	79 422	1 828	9 371
3	Holstein-Rotbunt .....	11 817	291	1 396
4	Kreuzung Milchrind mit Milchrind .....	4 298	136	705
5	Angler .....	121	.	14
6	Deutsches Schwarzbuntes Niederungs- rind .....	153	.	11
7	Sonstige Milchnutzungsrassen .....	909	25	109
8	<b>Fleischnutzungsrassen</b>	<b>27 915</b>	<b>2 670</b>	<b>3 206</b>
	davon:			
9	Kreuzung Fleischrind mit Fleischrind .....	12 436	1 188	1 740
10	Limousin .....	1 547	159	107
11	Charolais .....	1 501	107	94
12	Fleischfleckvieh .....	1 104	66	91
13	Deutsche Angus (DA) .....	3 513	336	311
14	Galloway .....	1 017	94	92
15	Highland .....	1 749	158	150
16	Büffel/Bisons .....	198	18	20
17	Sonstige Fleischnutzungsrassen .....	4 850	544	601
18	<b>Doppelnutzungsrassen (Milch/Fleisch)</b>	<b>485 778</b>	<b>31 364</b>	<b>54 118</b>
	davon:			
19	Fleckvieh .....	265 565	22 491	29 506
20	Braunvieh .....	154 899	3 702	15 440
21	Kreuzung Fleischrind mit Milchrind .....	22 014	1 945	3 307
22	Doppelnutzung Rotbunt .....	123	9	.
23	Sonstige Rassen .....	37 250	2 796	5 321
24	Gelbvieh .....	105	.	.
25	Vorderwälder .....	25	.	.
26	Sonstige Doppelnutzungsrassen .....	5 797	415	532

<sup>1)</sup> Nicht abgekalbt.

### 3. November 2023 nach Nutzungsrichtungen und Rinderrassen

Haltungen mit						Kühe
Jungrindern von mehr als 8 Monaten		Rindern von mehr als 1 Jahr bis unter 2 Jahre		Rindern 2 Jahre und älter		
männlich	weiblich	männlich	weiblich <sup>1)</sup>	männlich	weiblich <sup>1)</sup>	
4 999	3 395	8 581	9 567	432	3 636	21 153
4 477	2 887	7 470	8 147	211	3 176	18 111
.	10	30	29	.	16	110
157	152	428	538	32	126	461
-	.	3	7	-	.	8
183	148	340	352	35	107	953
.	.	235	414	.	.	1 242
-	-	-	-	-	-	-
62	38	75	80	51	42	268
517	6 408	1 126	16 714	230	6 567	51 265
382	5 139	856	13 446	179	5 320	42 901
73	765	145	2 131	31	894	6 091
52	415	98	936	12	267	1 677
.	9	.	.	-	8	70
.	9	.	.	.	.	78
7	71	16	164	.	.	448
1 325	1 625	4 179	5 674	1 294	1 688	6 254
434	906	1 587	3 269	262	884	2 166
133	65	398	320	40	76	249
158	57	512	228	44	36	265
68	95	193	406	8	85	92
239	192	452	481	142	177	1 183
29	35	115	94	136	67	355
.	.	172	147	240	122	689
.	.	22	5	34	18	72
221	238	728	724	388	223	1 183
15 591	29 480	30 340	79 684	2 162	35 057	207 982
13 318	16 056	25 091	43 961	917	16 830	97 395
723	9 087	1 625	23 272	412	13 316	87 322
676	1 638	1 439	4 632	249	1 569	6 559
.	.	12	22	-	.	.
627	2 359	1 726	6 903	325	2 839	14 354
8	3	.	.	4	7	23
.	.	.	.	-	.	.
235	317	408	871	255	489	2 275

## 23. Haltungen mit Rindern zur Milchnutzung in den kreisfreien Städten und Landkreisen Bayerns am 3. November 2023

Reg. schl.	Regionale Einheit	Zusam- men	Haltungen mit					
			Holstein- Schwarz- bunt	Holstein- Rotbunt	Kreuzung Milchrind mit Milchrind	Angler	Deutsches Schwarz- buntes Niederungs- rind	Sonstige Milch- nutzungs- rassen

### Zusammenstellung nach Regierungsbezirken

1	Oberbayern .....	1 958	1 302	495	782	20	119	120
2	Niederbayern .....	713	441	176	275	5	65	37
3	Oberpfalz .....	719	511	169	242	1	59	40
4	Oberfranken .....	491	366	125	203	3	28	12
5	Mittelfranken .....	624	476	144	236	3	25	33
6	Unterfranken .....	286	215	102	119	4	8	16
7	Schwaben .....	3 240	2 592	1 526	1 287	29	74	215
	<b>Bayern</b>	<b>8 031</b>	<b>5 903</b>	<b>2 737</b>	<b>3 144</b>	<b>65</b>	<b>378</b>	<b>473</b>

### Regierungsbezirk Oberbayern

<b>Kreisfreie Städte</b>								
161	Ingolstadt, Stadt .....	1	-	-	1	-	-	-
162	München, Landeshauptstadt .....	1	1	1	-	-	-	-
163	Rosenheim, Stadt .....	9	8	3	1	-	-	-
<b>Landkreise</b>								
171	Altötting .....	38	22	4	15	-	2	5
172	Berchtesgadener Land .....	102	75	26	32	2	4	6
173	Bad Tölz-Wolfratshausen .....	119	79	19	42	-	8	13
174	Dachau .....	40	26	11	20	-	4	1
175	Ebersberg .....	71	45	17	37	-	2	1
176	Eichstätt .....	29	18	5	13	-	1	1
177	Erding .....	86	43	16	43	2	8	2
178	Freising .....	31	14	7	14	-	2	3
179	Fürstenfeldbruck .....	30	16	5	12	1	-	2
180	Garmisch-Partenkirchen .....	71	58	22	26	-	4	4
181	Landsberg am Lech .....	158	115	55	69	3	6	15
182	Miesbach .....	71	36	17	34	-	4	6
183	Mühldorf am Inn .....	113	74	12	47	1	14	2
184	München, Landkreis .....	16	13	8	2	-	-	1
185	Neuburg-Schrobenhausen .....	45	33	9	15	1	7	3
186	Pfaffenhofen an der Ilm .....	29	13	8	15	-	-	2
187	Rosenheim, Landkreis .....	308	208	75	111	3	26	13
188	Starnberg .....	31	15	11	17	-	1	5
189	Traunstein .....	179	103	40	72	3	13	10
190	Weilheim-Schongau .....	380	287	124	144	4	13	25
	<b>Oberbayern</b>	<b>1 958</b>	<b>1 302</b>	<b>495</b>	<b>782</b>	<b>20</b>	<b>119</b>	<b>120</b>

### Regierungsbezirk Niederbayern

<b>Kreisfreie Städte</b>								
261	Landshut, Stadt .....	1	-	-	1	-	-	-
262	Passau, Stadt .....	4	4	2	1	-	-	-
263	Straubing, Stadt .....	-	-	-	-	-	-	-
<b>Landkreise</b>								
271	Deggendorf .....	55	37	12	25	-	3	1
272	Freyung-Grafenau .....	89	63	31	26	1	15	4
273	Kelheim .....	27	17	6	8	-	5	1
274	Landshut, Landkreis .....	69	39	10	27	-	10	2
275	Passau, Landkreis .....	178	130	60	63	2	7	11
276	Regen .....	83	45	18	29	2	4	6
277	Rottal-Inn .....	126	65	19	61	-	9	4
278	Straubing-Bogen .....	48	24	11	16	-	8	6
279	Dingolfing-Landau .....	33	17	7	18	-	4	2
	<b>Niederbayern</b>	<b>713</b>	<b>441</b>	<b>176</b>	<b>275</b>	<b>5</b>	<b>65</b>	<b>37</b>

## 23. Haltungen mit Rindern zur Milchnutzung in den kreisfreien Städten und Landkreisen Bayerns am 3. November 2023

Reg. schl.	Regionale Einheit	Zusam- men	Haltungen mit					
			Holstein- Schwarz- bunt	Holstein- Rotbunt	Kreuzung Milchrind mit Milchrind	Angler	Deutsches Schwarz- buntes Niederungs- rind	Sonstige Milch- nutzungs- rassen

<b>Regierungsbezirk Oberpfalz</b>								
<b>Kreisfreie Städte</b>								
361	Amberg, Stadt .....	6	5	-	2	-	-	-
362	Regensburg, Stadt .....	-	-	-	-	-	-	-
363	Weiden in der Oberpfalz, Stadt .....	5	5	1	1	-	-	-
<b>Landkreise</b>								
371	Amberg-Weizsach .....	111	83	37	36	-	4	6
372	Cham .....	134	84	20	45	-	13	13
373	Neumarkt in der Oberpfalz .....	87	70	19	32	-	8	3
374	Neustadt an der Waldnaab .....	119	86	25	40	-	11	6
375	Regensburg, Landkreis .....	58	39	16	23	-	4	6
376	Schwandorf .....	111	70	23	39	-	15	3
377	Tirschenreuth .....	88	69	28	24	1	4	3
	<b>Oberpfalz</b>	<b>719</b>	<b>511</b>	<b>169</b>	<b>242</b>	<b>1</b>	<b>59</b>	<b>40</b>

<b>Regierungsbezirk Oberfranken</b>								
<b>Kreisfreie Städte</b>								
461	Bamberg, Stadt .....	-	-	-	-	-	-	-
462	Bayreuth, Stadt .....	4	4	1	1	-	1	-
463	Coburg, Stadt .....	3	1	1	2	-	-	-
464	Hof, Stadt .....	6	5	2	2	-	-	-
<b>Landkreise</b>								
471	Bamberg, Landkreis .....	44	37	17	23	-	1	-
472	Bayreuth, Landkreis .....	100	75	22	32	1	8	1
473	Coburg, Landkreis .....	52	42	16	20	1	3	1
474	Forchheim .....	27	17	6	14	-	1	-
475	Hof, Landkreis .....	122	90	29	60	1	7	4
476	Kronach .....	23	14	4	9	-	1	-
477	Kulmbach .....	51	34	12	20	-	4	2
478	Lichtenfels .....	33	28	8	9	-	1	1
479	Wunsiedel im Fichtelgebirge .....	26	19	7	11	-	1	3
	<b>Oberfranken</b>	<b>491</b>	<b>366</b>	<b>125</b>	<b>203</b>	<b>3</b>	<b>28</b>	<b>12</b>

<b>Regierungsbezirk Mittelfranken</b>								
<b>Kreisfreie Städte</b>								
561	Ansbach, Stadt .....	12	11	-	3	-	1	-
562	Erlangen, Stadt .....	7	7	-	-	-	-	-
563	Fürth, Stadt .....	5	5	2	-	-	-	-
564	Nürnberg, Stadt .....	2	2	1	2	-	-	1
565	Schwabach, Stadt .....	1	1	-	-	-	-	-
<b>Landkreise</b>								
571	Ansbach, Landkreis .....	252	202	57	87	-	7	13
572	Erlangen-Höchststadt .....	17	12	6	11	-	1	-
573	Fürth, Landkreis .....	24	19	6	8	-	-	-
574	Nürnberger Land .....	50	34	14	18	-	4	4
575	Neustadt an der Aisch-Bad Windsheim ....	115	86	25	46	1	5	6
576	Roth .....	68	49	13	28	1	5	4
577	Weißenburg-Gunzenhausen .....	71	48	20	33	1	2	5
	<b>Mittelfranken</b>	<b>624</b>	<b>476</b>	<b>144</b>	<b>236</b>	<b>3</b>	<b>25</b>	<b>33</b>

### 23. Haltungen mit Rindern zur Milchnutzung in den kreisfreien Städten und Landkreisen Bayerns am 3. November 2023

Reg. schl.	Regionale Einheit	Zusam- men	Haltungen mit					
			Holstein- Schwarz- bunt	Holstein- Rotbunt	Kreuzung Milchrind mit Milchrind	Angler	Deutsches Schwarz- buntes Niederungs- rind	Sonstige Milch- nutzungs- rassen
Regierungsbezirk Unterfranken								
	<b>Kreisfreie Städte</b>							
661	Aschaffenburg, Stadt .....	1	1	-	1	-	-	-
662	Schweinfurt, Stadt .....	1	1	1	-	-	-	-
663	Würzburg, Stadt .....	-	-	-	-	-	-	-
	<b>Landkreise</b>							
671	Aschaffenburg, Landkreis .....	12	7	4	6	-	-	2
672	Bad Kissingen .....	61	50	26	30	1	-	3
673	Rhön-Grabfeld .....	44	32	14	15	1	-	5
674	Haßberge .....	61	51	28	21	-	2	1
675	Kitzingen .....	34	24	8	12	-	1	1
676	Miltenberg .....	15	14	6	3	-	1	-
677	Main-Spessart .....	16	6	5	8	1	1	3
678	Schweinfurt, Landkreis .....	24	19	7	11	1	1	-
679	Würzburg, Landkreis .....	17	10	3	12	-	2	1
	<b>Unterfranken</b>	<b>286</b>	<b>215</b>	<b>102</b>	<b>119</b>	<b>4</b>	<b>8</b>	<b>16</b>
Regierungsbezirk Schwaben								
	<b>Kreisfreie Städte</b>							
761	Augsburg, Stadt .....	4	2	1	1	-	-	2
762	Kaufbeuren, Stadt .....	15	12	5	6	-	-	1
763	Kempten (Allgäu), Stadt .....	36	30	15	14	1	-	-
764	Memmingen, Stadt .....	27	24	12	12	-	1	2
	<b>Landkreise</b>							
771	Aichach-Friedberg .....	56	30	13	24	-	6	3
772	Augsburg, Landkreis .....	151	105	53	53	-	7	11
773	Dillingen an der Donau .....	74	45	16	32	4	1	1
774	Günzburg .....	151	123	66	61	-	7	7
775	Neu-Ulm .....	93	77	42	28	-	3	5
776	Lindau (Bodensee) .....	208	160	87	93	2	3	18
777	Ostallgäu .....	964	798	477	407	7	15	83
778	Unterallgäu .....	809	708	458	311	9	11	34
779	Donau-Ries .....	91	59	23	42	2	7	9
780	Oberallgäu .....	561	419	258	203	4	13	39
	<b>Schwaben</b>	<b>3 240</b>	<b>2 592</b>	<b>1 526</b>	<b>1 287</b>	<b>29</b>	<b>74</b>	<b>215</b>

**24. Bestand an Rindern zur Milchnutzung in den kreisfreien Städten und Landkreisen Bayerns am  
3. November 2023**

Reg. schl.	Regionale Einheit	Zusam- men	Haltungen mit					
			Holstein- Schwarz- bunt	Holstein- Rotbunt	Kreuzung Milchrind mit Milchrind	Angler	Deutsches Schwarz- buntes Niederungs- rind	Sonstige Milch- nutzungs- rassen

**Zusammenstellung nach Regierungsbezirken**

1	Oberbayern .....	31 487	25 281	2 961	2 095	186	338	626
2	Niederbayern .....	7 028	5 245	755	576	55	177	220
3	Oberpfalz .....	12 548	10 301	918	798	.	.	341
4	Oberfranken .....	8 147	6 713	692	613	.	.	24
5	Mittelfranken .....	18 967	16 957	908	848	4	79	171
6	Unterfranken .....	13 486	12 338	658	316	12	105	57
7	Schwaben .....	96 720	79 422	11 817	4 298	121	153	909
	<b>Bayern</b>	<b>188 383</b>	<b>156 257</b>	<b>18 709</b>	<b>9 544</b>	<b>383</b>	<b>1 142</b>	<b>2 348</b>

**Regierungsbezirk Oberbayern**

<b>Kreisfreie Städte</b>								
161	Ingolstadt, Stadt .....	.	-	-	.	-	-	-
162	München, Landeshauptstadt .....	.	.	.	-	-	-	-
163	Rosenheim, Stadt .....	.	50	5	.	-	-	-
<b>Landkreise</b>								
171	Altötting .....	185	.	6	41	-	.	36
172	Berchtesgadener Land .....	1 658	1 386	91	129	.	.	44
173	Bad Tölz-Wolfratshausen .....	1 440	1 157	51	86	-	53	93
174	Dachau .....	682	585	26	57	-	.	.
175	Ebersberg .....	1 292	936	272	74	-	.	.
176	Eichstätt .....	259	220	.	18	-	.	.
177	Erding .....	777	519	53	61	.	.	.
178	Freising .....	489	380	.	44	-	.	39
179	Fürstenfeldbruck .....	95	35	5	46	.	-	.
180	Garmisch-Partenkirchen .....	801	612	99	73	-	7	10
181	Landsberg am Lech .....	3 095	2 481	361	189	16	7	41
182	Miesbach .....	751	521	162	56	-	4	8
183	Mühldorf am Inn .....	1 399	1 171	39	118	.	.	.
184	München, Landkreis .....	604	491	97	.	-	-	.
185	Neuburg-Schrobenhausen .....	873	694	62	70	.	23	.
186	Pfaffenhofen an der Ilm .....	550	467	.	56	-	-	.
187	Rosenheim, Landkreis .....	6 816	5 727	537	362	14	115	61
188	Starnberg .....	315	216	37	49	-	.	.
189	Traunstein .....	2 085	1 731	166	128	5	37	18
190	Weilheim-Schongau .....	7 262	5 801	833	421	9	14	184
	<b>Oberbayern</b>	<b>31 487</b>	<b>25 281</b>	<b>2 961</b>	<b>2 095</b>	<b>186</b>	<b>338</b>	<b>626</b>

**Regierungsbezirk Niederbayern**

<b>Kreisfreie Städte</b>								
261	Landshut, Stadt .....	.	-	-	.	-	-	-
262	Passau, Stadt .....	.	12	.	.	-	-	-
263	Straubing, Stadt .....	-	-	-	-	-	-	-
<b>Landkreise</b>								
271	Deggendorf .....	539	442	33	60	-	.	.
272	Freyung-Grafenau .....	831	600	134	67	.	24	.
273	Kelheim .....	441	362	.	25	-	30	.
274	Landshut, Landkreis .....	1 181	1 040	70	.	-	21	.
275	Passau, Landkreis .....	1 888	1 398	287	120	.	.	68
276	Regen .....	425	203	36	66	.	.	61
277	Rottal-Inn .....	1 003	678	110	128	-	34	53
278	Straubing-Bogen .....	411	302	24	28	-	38	19
279	Dingolfing-Landau .....	292	208	38	32	-	.	.
	<b>Niederbayern</b>	<b>7 028</b>	<b>5 245</b>	<b>755</b>	<b>576</b>	<b>55</b>	<b>177</b>	<b>220</b>

**24. Bestand an Rindern zur Milchnutzung in den kreisfreien Städten und Landkreisen Bayerns am  
3. November 2023**

Reg. schl.	Regionale Einheit	Zusam- men	Haltungen mit					
			Holstein- Schwarz- bunt	Holstein- Rotbunt	Kreuzung Milchrind mit Milchrind	Angler	Deutsches Schwarz- buntes Niederungs- rind	Sonstige Milch- nutzungs- rassen

<b>Regierungsbezirk Oberpfalz</b>								
<b>Kreisfreie Städte</b>								
361	Amberg, Stadt .....	.	.	-	.	-	-	-
362	Regensburg, Stadt .....	-	-	-	-	-	-	-
363	Weiden in der Oberpfalz, Stadt .....	.	.	.	.	-	-	-
<b>Landkreise</b>								
371	Amberg-Weizsach .....	3 457	3 142	195	86	-	8	26
372	Cham .....	1 123	596	74	133	-	55	265
373	Neumarkt in der Oberpfalz .....	2 781	2 460	162	124	-	25	10
374	Neustadt an der Waldnaab .....	1 143	843	100	151	-	38	11
375	Regensburg, Landkreis .....	1 054	890	.	.	-	24	16
376	Schwandorf .....	933	677	106	110	-	31	9
377	Tirschenreuth .....	1 837	1 491	212	121	.	.	4
	<b>Oberpfalz</b>	<b>12 548</b>	<b>10 301</b>	<b>918</b>	<b>798</b>	.	.	<b>341</b>

<b>Regierungsbezirk Oberfranken</b>								
<b>Kreisfreie Städte</b>								
461	Bamberg, Stadt .....	-	-	-	-	-	-	-
462	Bayreuth, Stadt .....	26	.	.	.	-	.	-
463	Coburg, Stadt .....	10	.	.	.	-	-	-
464	Hof, Stadt .....	29	23	.	.	-	-	-
<b>Landkreise</b>								
471	Bamberg, Landkreis .....	1 109	867	171	.	-	.	-
472	Bayreuth, Landkreis .....	992	785	69	100	.	.	.
473	Coburg, Landkreis .....	1 212	955	175	68	.	.	.
474	Forchheim .....	371	317	.	40	-	.	-
475	Hof, Landkreis .....	2 956	2 560	146	226	.	17	.
476	Kronach .....	213	187	.	14	-	.	-
477	Kulmbach .....	479	378	39	38	-	.	.
478	Lichtenfels .....	595	510	53	.	-	.	.
479	Wunsiedel im Fichtelgebirge .....	155	110	11	27	-	.	.
	<b>Oberfranken</b>	<b>8 147</b>	<b>6 713</b>	<b>692</b>	<b>613</b>	.	.	<b>24</b>

<b>Regierungsbezirk Mittelfranken</b>								
<b>Kreisfreie Städte</b>								
561	Ansbach, Stadt .....	304	291	-	.	-	.	-
562	Erlangen, Stadt .....	53	53	-	-	-	-	-
563	Fürth, Stadt .....	.	.	-	-	-	-	-
564	Nürnberg, Stadt .....	.	.	.	.	-	-	.
565	Schwabach, Stadt .....	.	.	-	-	-	-	-
<b>Landkreise</b>								
571	Ansbach, Landkreis .....	9 439	8 448	586	273	-	23	109
572	Erlangen-Höchststadt .....	754	666	.	39	-	.	-
573	Fürth, Landkreis .....	868	820	37	11	-	-	-
574	Nürnberger Land .....	1 179	1 077	42	50	-	6	4
575	Neustadt an der Aisch-Bad Windsheim ....	3 265	2 877	61	288	.	.	21
576	Roth .....	1 309	1 172	49	45	.	17	.
577	Weißenburg-Gunzenhausen .....	1 491	1 307	72	93	.	.	12
	<b>Mittelfranken</b>	<b>18 967</b>	<b>16 957</b>	<b>908</b>	<b>848</b>	<b>4</b>	<b>79</b>	<b>171</b>



**24. Bestand an Rindern zur Milchnutzung in den kreisfreien Städten und Landkreisen Bayerns am  
3. November 2023**

Reg. schl.	Regionale Einheit	Zusam- men	Haltungen mit					
			Holstein- Schwarz- bunt	Holstein- Rotbunt	Kreuzung Milchrind mit Milchrind	Angler	Deutsches Schwarz- buntes Niederungs- rind	Sonstige Milch- nutzungs- rassen
Regierungsbezirk Unterfranken								
	<b>Kreisfreie Städte</b>							
661	Aschaffenburg, Stadt .....	.	.	-	.	-	-	-
662	Schweinfurt, Stadt .....	.	.	.	.	-	-	-
663	Würzburg, Stadt .....	-	-	-	-	-	-	-
	<b>Landkreise</b>							
671	Aschaffenburg, Landkreis .....	476	447	.	11	-	-	.
672	Bad Kissingen .....	4 232	3 841	304	76	.	-	.
673	Rhön-Grabfeld .....	1 008	926	27	43	.	-	.
674	Haßberge .....	3 923	3 616	194	71	-	.	.
675	Kitzingen .....	1 284	1 242	27	.	-	.	.
676	Miltenberg .....	822	687	.	32	-	.	-
677	Main-Spessart .....	203	.	26	13	.	.	4
678	Schweinfurt, Landkreis .....	1 157	1 112	.	29	.	.	-
679	Würzburg, Landkreis .....	.	156	.	18	-	.	.
	<b>Unterfranken</b>	<b>13 486</b>	<b>12 338</b>	<b>658</b>	<b>316</b>	<b>12</b>	<b>105</b>	<b>57</b>
Regierungsbezirk Schwaben								
	<b>Kreisfreie Städte</b>							
761	Augsburg, Stadt .....	6	.	.	.	-	-	.
762	Kaufbeuren, Stadt .....	495	.	85	23	-	-	.
763	Kempten (Allgäu), Stadt .....	878	682	136	.	.	-	-
764	Memmingen, Stadt .....	1 100	928	137	30	-	.	.
	<b>Landkreise</b>							
771	Aichach-Friedberg .....	498	306	69	98	-	16	9
772	Augsburg, Landkreis .....	3 732	3 159	363	145	-	15	50
773	Dillingen an der Donau .....	799	640	.	61	28	.	.
774	Günzburg .....	4 817	3 996	552	208	-	10	51
775	Neu-Ulm .....	3 919	3 472	327	99	-	3	18
776	Lindau (Bodensee) .....	3 517	2 844	354	240	.	.	72
777	Ostallgäu .....	28 196	22 563	3 829	1 463	18	24	299
778	Unterallgäu .....	38 921	32 993	4 544	1 193	52	22	117
779	Donau-Ries .....	1 530	1 032	142	140	.	27	.
780	Oberallgäu .....	8 312	6 419	1 210	538	17	29	99
	<b>Schwaben</b>	<b>96 720</b>	<b>79 422</b>	<b>11 817</b>	<b>4 298</b>	<b>121</b>	<b>153</b>	<b>909</b>

## 25. Haltungen mit Rindern zur Fleischnutzung in den

Reg. schl.	Regionale Einheit	Zusammen			
			Kreuzung Fleischrind mit Fleischrind	Limousin	Charolais

### Zusammenstellung

1	Oberbayern .....	3 441	1 943	241	205
2	Niederbayern .....	1 880	990	192	163
3	Oberpfalz .....	1 133	552	219	95
4	Oberfranken .....	752	379	74	46
5	Mittelfranken .....	925	518	169	106
6	Unterfranken .....	883	506	185	115
7	Schwaben .....	2 959	2 032	147	127
	<b>Bayern</b>	<b>11 973</b>	<b>6 920</b>	<b>1 227</b>	<b>857</b>

### Regierungsbezirk

<b>Kreisfreie Städte</b>					
161	Ingolstadt, Stadt .....	7	3	1	-
162	München, Landeshauptstadt .....	11	3	1	2
163	Rosenheim, Stadt .....	9	5	-	-
<b>Landkreise</b>					
171	Altötting .....	125	64	5	4
172	Berchtesgadener Land .....	134	76	1	3
173	Bad Tölz-Wolfratshausen .....	182	102	7	3
174	Dachau .....	99	63	15	13
175	Ebersberg .....	118	68	10	4
176	Eichstätt .....	98	49	9	7
177	Erding .....	303	188	41	30
178	Freising .....	142	73	24	11
179	Fürstenfeldbruck .....	83	57	13	13
180	Garmisch-Partenkirchen .....	139	81	8	2
181	Landsberg am Lech .....	177	100	7	19
182	Miesbach .....	152	68	4	6
183	Mühldorf am Inn .....	245	141	17	11
184	München, Landkreis .....	46	20	2	4
185	Neuburg-Schrobenhausen .....	114	65	9	4
186	Pfaffenhofen an der Ilm .....	112	47	8	12
187	Rosenheim, Landkreis .....	392	213	14	18
188	Starnberg .....	58	35	6	6
189	Traunstein .....	376	211	18	19
190	Weilheim-Schongau .....	319	211	21	14
	<b>Oberbayern</b>	<b>3 441</b>	<b>1 943</b>	<b>241</b>	<b>205</b>

### Regierungsbezirk

<b>Kreisfreie Städte</b>					
261	Landshut, Stadt .....	4	-	-	-
262	Passau, Stadt .....	9	3	3	1
263	Straubing, Stadt .....	1	-	-	-
<b>Landkreise</b>					
271	Deggendorf .....	189	98	21	11
272	Freyung-Grafenau .....	218	112	34	13
273	Kelheim .....	77	30	5	11
274	Landshut, Landkreis .....	244	142	31	23
275	Passau, Landkreis .....	323	164	30	38
276	Regen .....	199	99	20	10
277	Rottal-Inn .....	360	207	20	31
278	Straubing-Bogen .....	155	69	20	16
279	Dingolfing-Landau .....	101	66	8	9
	<b>Niederbayern</b>	<b>1 880</b>	<b>990</b>	<b>192</b>	<b>163</b>

**kreisfreien Städten und Landkreisen Bayerns am 3. November 2023**

Haltungen mit					
Fleischfleckvieh	Deutsche Angus (DA)	Galloway	Highland	Büffel / Bisons	Sonstige Fleischnutzungs- rassen

**nach Regierungsbezirken**

286	354	178	291	25	1 423
150	244	153	181	16	732
114	154	81	93	7	426
92	152	72	108	5	257
189	151	54	64	6	340
195	128	87	67	5	338
234	264	131	207	15	972
<b>1 260</b>	<b>1 447</b>	<b>756</b>	<b>1 011</b>	<b>79</b>	<b>4 488</b>

**Oberbayern**

-	1	1	1	1	3
-	1	1	1	1	8
1	1	-	1	-	2
9	11	10	14	1	55
5	4	8	9	-	60
15	15	8	17	2	74
10	17	3	12	1	39
9	13	9	7	1	54
4	11	10	14	-	34
49	40	7	12	1	150
13	32	12	12	3	70
18	16	3	2	-	30
10	5	7	6	-	54
8	16	12	18	1	65
12	16	6	24	-	64
26	18	10	15	4	125
4	8	1	7	-	22
7	19	14	7	2	48
4	16	7	18	3	35
22	32	16	35	2	169
5	11	3	7	1	22
32	27	20	38	-	141
23	24	10	14	1	99
<b>286</b>	<b>354</b>	<b>178</b>	<b>291</b>	<b>25</b>	<b>1 423</b>

**Niederbayern**

-	1	-	-	-	3
-	2	1	1	-	2
-	-	-	-	1	1
13	29	30	18	2	66
7	31	9	22	5	72
6	10	6	14	-	34
34	28	14	20	1	111
18	34	20	30	2	113
8	22	32	31	3	60
42	38	23	19	2	171
11	38	11	18	-	57
11	11	7	8	-	42
<b>150</b>	<b>244</b>	<b>153</b>	<b>181</b>	<b>16</b>	<b>732</b>

## 25. Haltungen mit Rindern zur Fleischnutzung in den

Reg. schl.	Regionale Einheit	Zusammen			
			Kreuzung Fleischrind mit Fleischrind	Limousin	Charolais

### Regierungsbezirk

	<b>Kreisfreie Städte</b>				
361	Amberg, Stadt .....	8	3	1	1
362	Regensburg, Stadt .....	1	-	1	1
363	Weiden in der Oberpfalz, Stadt .....	9	6	2	1
	<b>Landkreise</b>				
371	Amberg-Weizsach .....	140	65	17	10
372	Cham .....	290	153	60	21
373	Neumarkt in der Oberpfalz .....	123	49	11	7
374	Neustadt an der Waldnaab .....	149	81	42	17
375	Regensburg, Landkreis .....	135	59	15	15
376	Schwandorf .....	171	86	49	13
377	Tirschenreuth .....	107	50	21	9
	<b>Oberpfalz</b>	<b>1 133</b>	<b>552</b>	<b>219</b>	<b>95</b>

### Regierungsbezirk

	<b>Kreisfreie Städte</b>				
461	Bamberg, Stadt .....	-	-	-	-
462	Bayreuth, Stadt .....	4	1	-	1
463	Coburg, Stadt .....	3	1	-	-
464	Hof, Stadt .....	6	3	-	2
	<b>Landkreise</b>				
471	Bamberg, Landkreis .....	79	35	4	6
472	Bayreuth, Landkreis .....	154	76	13	12
473	Coburg, Landkreis .....	58	22	3	3
474	Forchheim .....	85	40	7	2
475	Hof, Landkreis .....	131	80	18	8
476	Kronach .....	70	37	11	8
477	Kulmbach .....	68	36	8	1
478	Lichtenfels .....	44	20	4	2
479	Wunsiedel im Fichtelgebirge .....	50	28	6	1
	<b>Oberfranken</b>	<b>752</b>	<b>379</b>	<b>74</b>	<b>46</b>

### Regierungsbezirk

	<b>Kreisfreie Städte</b>				
561	Ansbach, Stadt .....	15	9	4	-
562	Erlangen, Stadt .....	8	4	1	1
563	Fürth, Stadt .....	4	2	1	-
564	Nürnberg, Stadt .....	9	2	2	1
565	Schwabach, Stadt .....	2	-	-	-
	<b>Landkreise</b>				
571	Ansbach, Landkreis .....	344	201	76	45
572	Erlangen-Höchststadt .....	36	21	9	4
573	Fürth, Landkreis .....	35	15	2	4
574	Nürnberger Land .....	104	58	14	8
575	Neustadt an der Aisch-Bad Windsheim .....	160	83	24	9
576	Roth .....	84	45	7	7
577	Weißenburg-Gunzenhausen .....	124	78	29	27
	<b>Mittelfranken</b>	<b>925</b>	<b>518</b>	<b>169</b>	<b>106</b>

**kreisfreien Städten und Landkreisen Bayerns am 3. November 2023**

Haltungen mit					
Fleischfleckvieh	Deutsche Angus (DA)	Galloway	Highland	Büffel / Bisons	Sonstige Fleischnutzungs-rassen

**Oberpfalz**

1	-	2	-	-	6
-	-	-	-	-	-
1	1	1	1	-	2
20	20	9	15	-	58
35	37	18	22	2	78
9	31	10	14	1	53
16	7	10	5	1	65
12	20	12	15	1	63
13	22	16	12	-	66
7	16	3	9	2	35
<b>114</b>	<b>154</b>	<b>81</b>	<b>93</b>	<b>7</b>	<b>426</b>

**Oberfranken**

-	-	-	-	-	-
1	1	-	-	-	2
-	1	-	1	-	1
2	-	-	1	-	2
4	19	9	10	1	29
21	35	17	30	-	50
6	4	10	16	1	24
6	16	10	12	-	32
23	20	11	5	1	47
9	18	6	8	-	18
8	21	4	5	1	19
4	5	3	16	-	13
8	12	2	4	1	20
<b>92</b>	<b>152</b>	<b>72</b>	<b>108</b>	<b>5</b>	<b>257</b>

**Mittelfranken**

6	1	1	3	-	6
-	1	-	-	-	2
3	1	-	1	-	1
1	1	1	1	3	5
-	1	-	-	-	1
95	54	12	23	-	129
4	4	1	2	1	9
7	6	1	4	1	13
17	22	11	6	1	31
21	19	7	9	-	61
13	13	8	7	-	39
22	28	12	8	-	43
<b>189</b>	<b>151</b>	<b>54</b>	<b>64</b>	<b>6</b>	<b>340</b>

## 25. Haltungen mit Rindern zur Fleischnutzung in den

Reg. schl.	Regionale Einheit	Zusammen			
			Kreuzung Fleischrind mit Fleischrind	Limousin	Charolais

### Regierungsbezirk

<b>Kreisfreie Städte</b>					
661	Aschaffenburg, Stadt .....	7	3	1	-
662	Schweinfurt, Stadt .....	2	1	-	-
663	Würzburg, Stadt .....	2	1	-	-
<b>Landkreise</b>					
671	Aschaffenburg, Landkreis .....	128	74	32	14
672	Bad Kissingen .....	134	73	22	21
673	Rhön-Grabfeld .....	108	71	18	15
674	Haßberge .....	88	45	19	11
675	Kitzingen .....	47	24	4	8
676	Miltenberg .....	118	64	35	16
677	Main-Spessart .....	119	70	29	10
678	Schweinfurt, Landkreis .....	62	43	12	15
679	Würzburg, Landkreis .....	68	37	13	5
	<b>Unterfranken</b>	<b>883</b>	<b>506</b>	<b>185</b>	<b>115</b>

### Regierungsbezirk

<b>Kreisfreie Städte</b>					
761	Augsburg, Stadt .....	11	5	2	1
762	Kaufbeuren, Stadt .....	10	5	1	1
763	Kempten (Allgäu), Stadt .....	13	9	1	1
764	Memmingen, Stadt .....	30	22	-	-
<b>Landkreise</b>					
771	Aichach-Friedberg .....	152	91	8	7
772	Augsburg, Landkreis .....	198	107	5	10
773	Dillingen an der Donau .....	182	94	11	11
774	Günzburg .....	245	144	33	23
775	Neu-Ulm .....	118	88	19	11
776	Lindau (Bodensee) .....	219	184	2	1
777	Ostallgäu .....	506	365	16	18
778	Unterallgäu .....	485	328	27	21
779	Donau-Ries .....	185	111	14	11
780	Oberallgäu .....	605	479	8	11
	<b>Schwaben</b>	<b>2 959</b>	<b>2 032</b>	<b>147</b>	<b>127</b>

**kreisfreien Städten und Landkreisen Bayerns am 3. November 2023**

Haltungen mit					
Fleischfleckvieh	Deutsche Angus (DA)	Galloway	Highland	Büffel / Bisons	Sonstige Fleischnutzungs-rassen

**Unterfranken**

2	1	-	-	-	4
-	-	-	1	-	-
-	-	1	-	-	-
27	28	11	7	-	37
30	16	16	9	-	49
49	15	6	10	1	31
8	17	9	6	-	39
5	7	6	1	1	20
23	10	8	11	1	50
18	16	18	14	1	50
16	9	5	2	-	27
17	9	7	6	1	31
<b>195</b>	<b>128</b>	<b>87</b>	<b>67</b>	<b>5</b>	<b>338</b>

**Schwaben**

1	1	1	3	1	3
-	2	1	-	-	4
-	-	-	1	-	2
1	1	-	2	-	10
27	23	7	13	1	57
19	41	9	16	3	78
30	36	11	16	3	63
31	54	14	26	2	94
17	19	4	9	-	41
3	3	8	5	-	55
20	16	20	31	-	171
36	20	24	43	1	156
32	34	17	7	3	76
17	14	15	35	1	162
<b>234</b>	<b>264</b>	<b>131</b>	<b>207</b>	<b>15</b>	<b>972</b>

## 26. Bestand an Rindern zur Fleischnutzung in den

Reg. schl.	Regionale Einheit	Zusammen			
			Kreuzung Fleischrind mit Fleischrind	Limousin	Charolais

### Zusammenstellung

1	Oberbayern .....	34 392	11 198	2 653	3 038
2	Niederbayern .....	21 339	7 359	1 674	2 428
3	Oberpfalz .....	16 646	5 360	1 942	1 130
4	Oberfranken .....	11 070	2 822	755	403
5	Mittelfranken .....	18 273	6 378	2 627	1 713
6	Unterfranken .....	17 619	6 466	1 909	1 175
7	Schwaben .....	27 915	12 436	1 547	1 501
	<b>Bayern</b>	<b>147 254</b>	<b>52 019</b>	<b>13 107</b>	<b>11 388</b>

### Regierungsbezirk

	<b>Kreisfreie Städte</b>				
161	Ingolstadt, Stadt .....	.	43	.	-
162	München, Landeshauptstadt .....	.	6	.	.
163	Rosenheim, Stadt .....	.	13	-	-
	<b>Landkreise</b>				
171	Altötting .....	684	211	16	.
172	Berchtesgadener Land .....	589	274	.	.
173	Bad Tölz-Wolfratshausen .....	1 417	557	.	31
174	Dachau .....	1 744	639	165	218
175	Ebersberg .....	1 093	278	52	.
176	Eichstätt .....	1 085	390	48	48
177	Erding .....	3 872	1 016	407	437
178	Freising .....	3 263	905	622	180
179	Fürstenfeldbruck .....	2 035	1 027	225	268
180	Garmisch-Partenkirchen .....	642	276	24	.
181	Landsberg am Lech .....	2 114	675	202	363
182	Miesbach .....	1 028	254	31	30
183	Mühldorf am Inn .....	2 035	623	106	183
184	München, Landkreis .....	561	134	.	44
185	Neuburg-Schrobenhausen .....	1 602	280	102	99
186	Pfaffenhofen an der Ilm .....	1 554	230	86	420
187	Rosenheim, Landkreis .....	2 814	912	184	.
188	Starnberg .....	931	386	34	63
189	Traunstein .....	2 383	962	90	209
190	Weilheim-Schongau .....	2 665	1 107	181	60
	<b>Oberbayern</b>	<b>34 392</b>	<b>11 198</b>	<b>2 653</b>	<b>3 038</b>

### Regierungsbezirk

	<b>Kreisfreie Städte</b>				
261	Landshut, Stadt .....	.	-	-	-
262	Passau, Stadt .....	.	11	.	.
263	Straubing, Stadt .....	.	-	-	-
	<b>Landkreise</b>				
271	Deggendorf .....	1 561	480	119	.
272	Freyung-Grafenau .....	2 174	639	431	149
273	Kelheim .....	1 347	330	22	225
274	Landshut, Landkreis .....	3 576	1 308	314	383
275	Passau, Landkreis .....	3 445	864	321	936
276	Regen .....	1 616	594	144	75
277	Rottal-Inn .....	3 460	1 304	.	314
278	Straubing-Bogen .....	1 807	562	59	108
279	Dingolfing-Landau .....	2 203	1 267	66	141
	<b>Niederbayern</b>	<b>21 339</b>	<b>7 359</b>	<b>1 674</b>	<b>2 428</b>



**kreisfreien Städten und Landkreisen Bayerns am 3. November 2023**

Haltungen mit					
Fleischfleckvieh	Deutsche Angus (DA)	Galloway	Highland	Büffel / Bisons	Sonstige Fleischnutzungs- rassen

**nach Regierungsbezirken**

1 868	4 522	1 486	2 239	369	7 019
1 341	2 224	923	1 645	168	3 577
846	2 502	620	900	47	3 299
669	2 720	681	1 145	68	1 807
2 049	2 186	335	452	48	2 485
2 190	2 030	522	847	91	2 389
1 104	3 513	1 017	1 749	198	4 850
<b>10 067</b>	<b>19 697</b>	<b>5 584</b>	<b>8 977</b>	<b>989</b>	<b>25 426</b>

**Oberbayern**

-	.	.	.	.	.
-	.	.	.	.	52
.	.	-	.	-	.
30	77	67	90	.	171
9	20	61	64	-	130
35	129	67	167	.	380
73	234	.	174	.	223
25	160	34	34	.	325
7	175	70	132	-	215
552	364	.	48	.	1 026
160	543	114	60	137	542
241	115	.	.	-	143
58	.	54	26	-	153
.	240	83	146	.	371
12	175	17	186	-	323
189	273	97	107	31	426
11	144	.	56	-	131
76	336	203	.	.	440
10	193	135	177	31	272
140	343	171	192	.	726
17	200	.	109	.	109
96	189	160	231	-	446
104	502	.	186	.	404
<b>1 868</b>	<b>4 522</b>	<b>1 486</b>	<b>2 239</b>	<b>369</b>	<b>7 019</b>

**Niederbayern**

-	.	-	-	-	7
-	.	.	.	-	.
-	-	-	-	.	.
67	181	231	149	.	231
15	246	47	126	63	458
16	114	74	383	-	183
404	351	96	.	.	495
88	213	.	287	.	562
47	154	125	179	19	279
349	302	145	131	.	786
119	406	43	145	-	365
236	238	18	41	-	196
<b>1 341</b>	<b>2 224</b>	<b>923</b>	<b>1 645</b>	<b>168</b>	<b>3 577</b>

## 26. Bestand an Rindern zur Fleischnutzung in den

Reg. schl.	Regionale Einheit	Zusammen			
			Kreuzung Fleischrind mit Fleischrind	Limousin	Charolais

Regierungsbezirk					
<b>Kreisfreie Städte</b>					
361	Amberg, Stadt .....	245	64	.	.
362	Regensburg, Stadt .....	.	-	.	.
363	Weiden in der Oberpfalz, Stadt .....	.	23	.	.
<b>Landkreise</b>					
371	Amberg-Weizsach .....	2 362	749	140	128
372	Cham .....	3 662	1 402	607	184
373	Neumarkt in der Oberpfalz .....	1 891	551	21	179
374	Neustadt an der Waldnaab .....	2 496	756	420	106
375	Regensburg, Landkreis .....	2 143	560	67	344
376	Schwandorf .....	2 308	850	360	90
377	Tirschenreuth .....	1 346	405	280	24
	<b>Oberpfalz</b>	<b>16 646</b>	<b>5 360</b>	<b>1 942</b>	<b>1 130</b>

Regierungsbezirk					
<b>Kreisfreie Städte</b>					
461	Bamberg, Stadt .....	-	-	-	-
462	Bayreuth, Stadt .....	45	.	-	.
463	Coburg, Stadt .....	13	.	-	-
464	Hof, Stadt .....	29	.	-	.
<b>Landkreise</b>					
471	Bamberg, Landkreis .....	1 437	454	.	75
472	Bayreuth, Landkreis .....	2 086	567	81	106
473	Coburg, Landkreis .....	748	134	11	.
474	Forchheim .....	1 296	199	99	.
475	Hof, Landkreis .....	1 608	479	111	130
476	Kronach .....	1 451	415	199	44
477	Kulmbach .....	1 175	193	.	.
478	Lichtenfels .....	445	59	8	.
479	Wunsiedel im Fichtelgebirge .....	737	298	55	.
	<b>Oberfranken</b>	<b>11 070</b>	<b>2 822</b>	<b>755</b>	<b>403</b>

Regierungsbezirk					
<b>Kreisfreie Städte</b>					
561	Ansbach, Stadt .....	305	151	35	-
562	Erlangen, Stadt .....	124	.	.	.
563	Fürth, Stadt .....	.	.	.	-
564	Nürnberg, Stadt .....	.	.	.	.
565	Schwabach, Stadt .....	.	-	-	-
<b>Landkreise</b>					
571	Ansbach, Landkreis .....	8 307	3 045	1 308	713
572	Erlangen-Höchststadt .....	585	250	152	35
573	Fürth, Landkreis .....	634	161	.	.
574	Nürnberger Land .....	1 501	424	178	80
575	Neustadt an der Aisch-Bad Windsheim .....	2 121	606	235	310
576	Roth .....	1 198	503	103	72
577	Weißenburg-Gunzenhausen .....	3 292	1 153	567	397
	<b>Mittelfranken</b>	<b>18 273</b>	<b>6 378</b>	<b>2 627</b>	<b>1 713</b>

**kreisfreien Städten und Landkreisen Bayerns am 3. November 2023**

Haltungen mit					
Fleischfleckvieh	Deutsche Angus (DA)	Galloway	Highland	Büffel / Bisons	Sonstige Fleischnutzungs- rassen

**Oberpfalz**

.	-	.	-	-	94
-	-	-	-	-	-
.	.	.	.	-	.
169	332	136	100	-	608
120	670	146	148	.	.
240	303	73	.	.	352
129	.	77	53	.	871
.	481	65	219	.	360
46	398	109	108	-	347
65	157	.	100	.	293
<b>846</b>	<b>2 502</b>	<b>620</b>	<b>900</b>	<b>47</b>	<b>3 299</b>

**Oberfranken**

-	-	-	-	-	-
.	.	-	-	-	.
-	.	-	.	-	.
.	-	-	.	-	.
15	145	147	188	.	206
288	396	167	226	-	255
129	134	85	126	.	114
48	487	.	96	-	301
54	248	125	.	.	432
31	425	39	165	-	133
34	753	38	52	.	73
4	.	8	248	-	55
44	73	.	17	.	222
<b>669</b>	<b>2 720</b>	<b>681</b>	<b>1 145</b>	<b>68</b>	<b>1 807</b>

**Mittelfranken**

71	.	.	.	-	20
-	.	-	-	-	.
.	.	-	.	-	.
.	.	.	.	28	21
-	.	-	-	-	.
1 238	685	58	181	-	1 079
31	7	.	.	.	87
32	193	.	40	.	90
111	381	63	.	.	224
150	345	32	61	-	382
140	155	41	34	-	150
219	369	125	55	-	407
<b>2 049</b>	<b>2 186</b>	<b>335</b>	<b>452</b>	<b>48</b>	<b>2 485</b>

## 26. Bestand an Rindern zur Fleischnutzung in den

Reg. schl.	Regionale Einheit	Zusammen			
			Kreuzung Fleischrind mit Fleischrind	Limousin	Charolais

### Regierungsbezirk

<b>Kreisfreie Städte</b>					
661	Aschaffenburg, Stadt .....	.	.	.	-
662	Schweinfurt, Stadt .....	.	.	-	-
663	Würzburg, Stadt .....	.	.	-	-
<b>Landkreise</b>					
671	Aschaffenburg, Landkreis .....	2 938	928	603	99
672	Bad Kissingen .....	2 483	722	118	243
673	Rhön-Grabfeld .....	2 368	883	134	215
674	Haßberge .....	1 312	421	144	46
675	Kitzingen .....	716	270	57	122
676	Miltenberg .....	2 695	1 201	369	119
677	Main-Spessart .....	2 430	978	323	78
678	Schweinfurt, Landkreis .....	1 377	529	.	235
679	Würzburg, Landkreis .....	.	524	105	18
	<b>Unterfranken</b>	<b>17 619</b>	<b>6 466</b>	<b>1 909</b>	<b>1 175</b>

### Regierungsbezirk

<b>Kreisfreie Städte</b>					
761	Augsburg, Stadt .....	118	14	.	.
762	Kaufbeuren, Stadt .....	305	47	.	.
763	Kempten (Allgäu), Stadt .....	84	16	.	.
764	Memmingen, Stadt .....	165	114	-	-
<b>Landkreise</b>					
771	Aichach-Friedberg .....	2 203	914	93	179
772	Augsburg, Landkreis .....	2 110	630	46	147
773	Dillingen an der Donau .....	2 920	888	294	124
774	Günzburg .....	3 858	1 159	389	177
775	Neu-Ulm .....	1 731	916	173	122
776	Lindau (Bodensee) .....	1 351	955	.	.
777	Ostallgäu .....	3 278	1 785	63	142
778	Unterallgäu .....	3 942	2 102	146	.
779	Donau-Ries .....	2 486	737	298	364
780	Oberallgäu .....	3 364	2 159	.	35
	<b>Schwaben</b>	<b>27 915</b>	<b>12 436</b>	<b>1 547</b>	<b>1 501</b>

**kreisfreien Städten und Landkreisen Bayerns am 3. November 2023**

Haltungen mit					
Fleischfleckvieh	Deutsche Angus (DA)	Galloway	Highland	Büffel / Bisons	Sonstige Fleischnutzungs- rassen

**Unterfranken**

.	.	-	-	-	12
-	-	-	.	-	-
-	-	.	-	-	-
479	376	76	47	-	330
326	337	87	211	-	439
577	226	.	107	.	152
21	317	40	57	-	266
43	.	60	.	.	97
335	89	.	86	.	447
.	323	110	132	.	341
181	118	39	.	-	172
101	136	29	154	.	133
<b>2 190</b>	<b>2 030</b>	<b>522</b>	<b>847</b>	<b>91</b>	<b>2 389</b>

**Schwaben**

.	.	.	26	.	.
-	.	.	-	-	139
-	-	-	.	-	.
.	.	-	.	-	39
186	247	.	93	.	442
57	530	99	133	27	441
197	536	51	148	22	660
.	1 074	108	330	.	426
80	136	40	75	-	189
3	50	43	24	-	268
52	161	164	233	-	678
242	230	148	351	.	592
89	344	178	93	88	295
37	163	83	232	.	629
<b>1 104</b>	<b>3 513</b>	<b>1 017</b>	<b>1 749</b>	<b>198</b>	<b>4 850</b>

## 27. Haltungen mit Rindern zur Doppelnutzung (Milch / Fleisch)

Reg. schl.	Regionale Einheit	Zusammen		
			Fleckvieh	Braunvieh

### Zusammenstellung

1	Oberbayern .....	12 099	11 172	1 733
2	Niederbayern .....	5 317	5 066	319
3	Oberpfalz .....	4 465	4 299	325
4	Oberfranken .....	2 278	2 125	161
5	Mittelfranken .....	2 718	2 485	179
6	Unterfranken .....	1 345	1 103	76
7	Schwaben .....	7 786	5 544	4 415
	<b>Bayern</b>	<b>36 008</b>	<b>31 794</b>	<b>7 208</b>

### Regierungsbezirk

	<b>Kreisfreie Städte</b>			
161	Ingolstadt, Stadt .....	16	14	3
162	München, Landeshauptstadt .....	11	7	1
163	Rosenheim, Stadt .....	39	39	-
	<b>Landkreise</b>			
171	Altötting .....	434	411	25
172	Berchtesgadener Land .....	827	745	98
173	Bad Tölz-Wolfratshausen .....	833	785	78
174	Dachau .....	279	262	27
175	Ebersberg .....	411	389	28
176	Eichstätt .....	228	210	20
177	Erding .....	792	748	63
178	Freising .....	275	249	23
179	Fürstenfeldbruck .....	152	138	20
180	Garmisch-Partenkirchen .....	526	420	112
181	Landsberg am Lech .....	424	359	157
182	Miesbach .....	789	764	91
183	Mühldorf am Inn .....	924	881	63
184	München, Landkreis .....	100	82	15
185	Neuburg-Schrobenhausen .....	271	252	21
186	Pfaffenhofen an der Ilm .....	216	199	14
187	Rosenheim, Landkreis .....	1 780	1 698	198
188	Starnberg .....	155	136	20
189	Traunstein .....	1 483	1 395	137
190	Weilheim-Schongau .....	1 134	989	519
	<b>Oberbayern</b>	<b>12 099</b>	<b>11 172</b>	<b>1 733</b>

### Regierungsbezirk

	<b>Kreisfreie Städte</b>			
261	Landshut, Stadt .....	20	18	-
262	Passau, Stadt .....	20	19	4
263	Straubing, Stadt .....	2	2	1
	<b>Landkreise</b>			
271	Deggendorf .....	419	403	24
272	Freyung-Grafenau .....	639	614	54
273	Kelheim .....	160	153	11
274	Landshut, Landkreis .....	631	591	38
275	Passau, Landkreis .....	948	898	71
276	Regen .....	706	672	42
277	Rottal-Inn .....	1 097	1 053	42
278	Straubing-Bogen .....	459	439	23
279	Dingolfing-Landau .....	216	204	9
	<b>Niederbayern</b>	<b>5 317</b>	<b>5 066</b>	<b>319</b>

# in den kreisfreien Städten und Landkreisen Bayerns am 3. November 2023

Haltungen mit					
Kreuzung Fleischrind mit Milchrind	Doppelnutzung Rotbunt	Sonstige Rassen	Gelbvieh	Vorderwälder	Sonstige Doppelnutzungs- rassen

## nach Regierungsbezirken

3 052	45	2 978	77	8	1 745
1 372	36	1 233	25	1	360
891	36	675	47	-	164
561	18	565	124	3	115
763	18	776	260	1	189
439	9	432	282	1	121
3 415	51	4 359	42	16	1 017
<b>10 493</b>	<b>213</b>	<b>11 018</b>	<b>857</b>	<b>30</b>	<b>3 711</b>

## Oberbayern

8	-	5	-	-	2
5	-	3	-	-	4
10	-	5	-	-	-
105	3	85	3	-	36
143	1	142	2	-	183
184	3	179	1	-	136
75	4	89	10	-	27
112	1	84	1	-	35
56	1	47	6	1	18
265	6	214	4	-	71
88	3	78	5	1	36
55	-	55	1	1	35
115	2	147	4	-	207
171	-	189	3	4	62
125	-	156	8	-	114
210	1	182	8	-	70
30	-	24	-	-	17
76	1	58	1	-	21
54	2	46	2	-	22
395	4	344	10	-	198
41	2	57	1	1	33
325	4	244	3	-	252
404	7	545	4	-	166
<b>3 052</b>	<b>45</b>	<b>2 978</b>	<b>77</b>	<b>8</b>	<b>1 745</b>

## Niederbayern

2	-	2	1	-	3
6	-	6	-	-	1
-	-	-	-	-	-
110	3	117	-	-	29
146	7	158	-	-	36
48	1	45	2	-	11
196	6	155	3	-	65
279	9	246	2	-	69
122	4	127	-	-	37
327	4	231	12	-	58
63	1	79	1	-	33
73	1	67	4	1	18
<b>1 372</b>	<b>36</b>	<b>1 233</b>	<b>25</b>	<b>1</b>	<b>360</b>

## 27. Haltungen mit Rindern zur Doppelnutzung (Milch / Fleisch)

Reg. schl.	Regionale Einheit	Zusammen	Regierungsbezirk	
			Fleckvieh	Braunvieh
	<b>Kreisfreie Städte</b>			
361	Amberg, Stadt .....	19	18	2
362	Regensburg, Stadt .....	-	-	-
363	Weiden in der Oberpfalz, Stadt .....	29	25	1
	<b>Landkreise</b>			
371	Amberg-Weizsach .....	508	486	37
372	Cham .....	1 253	1 217	68
373	Neumarkt in der Oberpfalz .....	471	447	42
374	Neustadt an der Waldnaab .....	625	608	69
375	Regensburg, Landkreis .....	338	322	17
376	Schwandorf .....	719	689	50
377	Tirschenreuth .....	503	487	39
	<b>Oberpfalz</b>	<b>4 465</b>	<b>4 299</b>	<b>325</b>
	<b>Kreisfreie Städte</b>			
461	Bamberg, Stadt .....	-	-	-
462	Bayreuth, Stadt .....	22	22	1
463	Coburg, Stadt .....	9	7	1
464	Hof, Stadt .....	19	18	2
	<b>Landkreise</b>			
471	Bamberg, Landkreis .....	244	226	16
472	Bayreuth, Landkreis .....	498	470	20
473	Coburg, Landkreis .....	182	166	16
474	Forchheim .....	172	156	13
475	Hof, Landkreis .....	416	393	47
476	Kronach .....	142	132	3
477	Kulmbach .....	226	207	15
478	Lichtenfels .....	155	144	12
479	Wunsiedel im Fichtelgebirge .....	193	184	15
	<b>Oberfranken</b>	<b>2 278</b>	<b>2 125</b>	<b>161</b>
	<b>Kreisfreie Städte</b>			
561	Ansbach, Stadt .....	34	32	2
562	Erlangen, Stadt .....	23	22	1
563	Fürth, Stadt .....	13	13	3
564	Nürnberg, Stadt .....	11	9	-
565	Schwabach, Stadt .....	13	13	1
	<b>Landkreise</b>			
571	Ansbach, Landkreis .....	967	898	66
572	Erlangen-Höchststadt .....	107	91	7
573	Fürth, Landkreis .....	127	119	11
574	Nürnberger Land .....	237	207	16
575	Neustadt an der Aisch-Bad Windsheim ....	439	393	25
576	Roth .....	350	330	21
577	Weißenburg-Gunzenhausen .....	397	358	26
	<b>Mittelfranken</b>	<b>2 718</b>	<b>2 485</b>	<b>179</b>



in den kreisfreien Städten und Landkreisen Bayerns am 3. November 2023

Haltungen mit					
Kreuzung Fleischrind mit Milchrind	Doppelnutzung Rotbunt	Sonstige Rassen	Gelbvieh	Vorderwälder	Sonstige Doppelnutzungs- rassen

**Oberpfalz**

7	-	1	-	-	1
-	-	-	-	-	-
7	-	8	2	-	3
122	5	82	9	-	29
202	12	160	2	-	34
122	2	77	6	-	22
107	8	101	18	-	18
84	2	65	2	-	18
138	5	108	5	-	17
102	2	73	3	-	22
<b>891</b>	<b>36</b>	<b>675</b>	<b>47</b>	-	<b>164</b>

**Oberfranken**

-	-	-	-	-	-
3	-	2	1	-	-
2	-	2	-	-	1
5	-	3	-	-	-
61	2	88	43	-	11
108	6	85	17	1	28
55	-	58	10	-	6
49	-	52	12	-	18
117	8	129	12	-	11
37	-	21	4	-	8
48	1	54	9	1	12
43	-	37	12	1	7
33	1	34	4	-	13
<b>561</b>	<b>18</b>	<b>565</b>	<b>124</b>	<b>3</b>	<b>115</b>

**Mittelfranken**

12	-	17	3	-	3
9	-	8	1	-	-
5	-	6	-	-	-
3	-	5	-	-	2
2	-	4	1	-	-
321	8	282	49	1	69
18	-	42	13	-	10
23	-	38	7	-	5
64	-	61	23	-	26
124	3	145	84	-	22
83	3	68	28	-	13
99	4	100	51	-	39
<b>763</b>	<b>18</b>	<b>776</b>	<b>260</b>	<b>1</b>	<b>189</b>

## 27. Haltungen mit Rindern zur Doppelnutzung (Milch / Fleisch)

Reg. schl.	Regionale Einheit	Zusammen		
			Fleckvieh	Braunvieh

Regierungsbezirk				
<b>Kreisfreie Städte</b>				
661	Aschaffenburg, Stadt .....	9	6	-
662	Schweinfurt, Stadt .....	2	2	-
663	Würzburg, Stadt .....	6	5	1
<b>Landkreise</b>				
671	Aschaffenburg, Landkreis .....	108	75	3
672	Bad Kissingen .....	210	166	20
673	Rhön-Grabfeld .....	160	134	9
674	Haßberge .....	176	155	10
675	Kitzingen .....	151	135	10
676	Miltenberg .....	113	91	8
677	Main-Spessart .....	137	94	3
678	Schweinfurt, Landkreis .....	133	115	-
679	Würzburg, Landkreis .....	140	125	12
	<b>Unterfranken</b>	<b>1 345</b>	<b>1 103</b>	<b>76</b>

Regierungsbezirk				
<b>Kreisfreie Städte</b>				
761	Augsburg, Stadt .....	14	12	1
762	Kaufbeuren, Stadt .....	22	11	15
763	Kempten (Allgäu), Stadt .....	68	38	58
764	Memmingen, Stadt .....	46	32	31
<b>Landkreise</b>				
771	Aichach-Friedberg .....	400	379	32
772	Augsburg, Landkreis .....	506	461	98
773	Dillingen an der Donau .....	363	338	54
774	Günzburg .....	450	396	97
775	Neu-Ulm .....	197	158	61
776	Lindau (Bodensee) .....	524	234	433
777	Ostallgäu .....	1 752	1 238	1 330
778	Unterallgäu .....	1 277	934	788
779	Donau-Ries .....	513	476	42
780	Oberallgäu .....	1 654	837	1 375
	<b>Schwaben</b>	<b>7 786</b>	<b>5 544</b>	<b>4 415</b>

# in den kreisfreien Städten und Landkreisen Bayerns am 3. November 2023

Haltungen mit					
Kreuzung Fleischrind mit Milchrind	Doppelnutzung Rotbunt	Sonstige Rassen	Gelbvieh	Vorderwälder	Sonstige Doppelnutzungs- rassen

## Unterfranken

1	-	2	3	-	1
1	-	-	1	-	-
2	-	1	-	-	1
13	-	29	9	-	18
90	2	79	45	-	14
59	1	38	44	-	18
60	2	64	31	-	8
47	-	44	47	-	10
33	1	37	10	-	11
32	2	43	29	-	19
46	-	44	24	1	11
55	1	51	39	-	10
<b>439</b>	<b>9</b>	<b>432</b>	<b>282</b>	<b>1</b>	<b>121</b>

## Schwaben

7	-	5	-	-	2
16	-	9	-	-	3
24	-	43	-	-	9
31	-	28	1	1	8
104	3	124	1	-	38
195	1	211	3	1	43
150	3	119	10	3	28
228	3	196	8	-	55
107	2	93	1	-	18
235	3	280	-	1	58
815	10	1 233	3	1	233
696	10	844	2	6	122
159	6	146	13	2	30
648	10	1 028	-	1	370
<b>3 415</b>	<b>51</b>	<b>4 359</b>	<b>42</b>	<b>16</b>	<b>1 017</b>

## 28. Bestand an Rindern zur Doppelnutzung (Milch / Fleisch)

Reg. schl.	Regionale Einheit	Zusammen		
			Fleckvieh	Braunvieh

### Zusammenstellung

1	Oberbayern .....	778 523	717 108	20 331
2	Niederbayern .....	378 645	361 852	1 285
3	Oberpfalz .....	357 827	347 503	1 182
4	Oberfranken .....	177 735	168 511	535
5	Mittelfranken .....	223 272	209 237	721
6	Unterfranken .....	66 974	57 714	233
7	Schwaben .....	485 778	265 565	154 899
	<b>Bayern</b>	<b>2 468 754</b>	<b>2 127 490</b>	<b>179 186</b>

### Regierungsbezirk

	<b>Kreisfreie Städte</b>			
161	Ingolstadt, Stadt .....	1 248	1 202	.
162	München, Landeshauptstadt .....	382	345	.
163	Rosenheim, Stadt .....	2 736	2 683	-
	<b>Landkreise</b>			
171	Altötting .....	39 153	38 104	64
172	Berchtesgadener Land .....	29 931	27 017	473
173	Bad Tölz-Wolfratshausen .....	38 545	35 624	413
174	Dachau .....	26 791	25 547	101
175	Ebersberg .....	32 968	31 829	.
176	Eichstätt .....	16 870	16 108	72
177	Erding .....	73 738	71 085	182
178	Freising .....	18 874	17 303	137
179	Fürstenfeldbruck .....	13 285	12 316	.
180	Garmisch-Partenkirchen .....	15 817	11 844	1 261
181	Landsberg am Lech .....	32 011	24 925	4 079
182	Miesbach .....	33 478	31 822	281
183	Mühldorf am Inn .....	75 182	72 918	150
184	München, Landkreis .....	5 380	4 927	29
185	Neuburg-Schrobenhausen .....	20 039	19 052	.
186	Pfaffenhofen an der Ilm .....	14 267	13 768	23
187	Rosenheim, Landkreis .....	117 902	113 189	671
188	Starnberg .....	8 942	8 103	43
189	Traunstein .....	98 815	94 889	346
190	Weilheim-Schongau .....	62 169	42 508	11 799
	<b>Oberbayern</b>	<b>778 523</b>	<b>717 108</b>	<b>20 331</b>

### Regierungsbezirk

	<b>Kreisfreie Städte</b>			
261	Landshut, Stadt .....	1 456	1 376	-
262	Passau, Stadt .....	.	.	7
263	Straubing, Stadt .....	.	.	.
	<b>Landkreise</b>			
271	Deggendorf .....	24 862	23 432	74
272	Freyung-Grafenau .....	31 605	29 980	114
273	Kelheim .....	12 221	11 606	40
274	Landshut, Landkreis .....	54 588	52 043	179
275	Passau, Landkreis .....	68 409	65 120	250
276	Regen .....	34 548	33 145	182
277	Rottal-Inn .....	97 156	93 376	162
278	Straubing-Bogen .....	31 645	30 688	.

in den kreisfreien Städten und Landkreisen Bayerns am 3. November 2023

Haltungen mit					
Kreuzung Fleischrind mit Milchrind	Doppelnutzung Rotbunt	Sonstige Rassen	Gelbvieh	Vorderwälder	Sonstige Doppelnutzungs- rassen

nach Regierungsbezirken

13 634	127	15 388	194	14	11 727
7 807	.	5 762	113	.	1 754
4 816	87	3 439	164	-	636
2 891	42	4 098	916	3	739
4 974	.	4 575	2 587	.	1 096
2 492	.	2 748	3 005	.	750
22 014	123	37 250	105	25	5 797
<b>58 628</b>	<b>562</b>	<b>73 260</b>	<b>7 084</b>	<b>45</b>	<b>22 499</b>

Oberbayern

25	-	9	-	-	.
7	-	3	-	-	.
42	-	11	-	-	-
459	3	295	5	-	223
635	.	514	.	-	1 289
555	.	732	.	-	1 207
454	7	507	11	-	164
381	.	480	.	-	207
255	.	185	.	.	236
1 154	6	883	4	-	424
558	.	632	11	.	229
234	-	288	.	.	377
431	.	636	.	-	1 635
968	-	1 776	7	10	246
392	-	399	34	-	550
1 016	.	607	.	-	477
125	-	169	-	-	130
527	.	148	.	-	251
183	.	113	.	-	160
1 483	5	1 335	31	-	1 188
214	.	337	.	.	233
1 215	6	897	10	-	1 452
2 321	72	4 432	12	-	1 025
<b>13 634</b>	<b>127</b>	<b>15 388</b>	<b>194</b>	<b>14</b>	<b>11 727</b>

Niederbayern

.	-	.	.	-	.
.	-	.	-	-	.
-	-	-	-	-	-
700	12	567	-	-	77
564	15	821	-	-	111
252	.	285	.	-	27
1 319	9	581	10	-	447
1 499	.	1 219	.	-	297
412	6	642	-	-	161
2 350	4	825	16	-	423
258	.	469	.	-	128

## 28. Bestand an Rindern zur Doppelnutzung (Milch / Fleisch)

Reg. schl.	Regionale Einheit	Zusammen		
			Fleckvieh	Braunvieh
279	Dingolfing-Landau .....	20 898	19 909	162
	<b>Niederbayern</b>	<b>378 645</b>	<b>361 852</b>	<b>1 285</b>
			<b>Regierungsbezirk</b>	
	<b>Kreisfreie Städte</b>			
361	Amberg, Stadt .....	1 464	1 417	.
362	Regensburg, Stadt .....	-	-	-
363	Weiden in der Oberpfalz, Stadt .....	1 860	1 790	.
	<b>Landkreise</b>			
371	Amberg-Weizsach .....	40 071	38 557	123
372	Cham .....	94 784	92 484	242
373	Neumarkt in der Oberpfalz .....	37 867	36 308	169
374	Neustadt an der Waldnaab .....	51 920	50 483	258
375	Regensburg, Landkreis .....	28 054	27 220	76
376	Schwandorf .....	56 606	55 365	171
377	Tirschenreuth .....	45 201	43 879	128
	<b>Oberpfalz</b>	<b>357 827</b>	<b>347 503</b>	<b>1 182</b>
			<b>Regierungsbezirk</b>	
	<b>Kreisfreie Städte</b>			
461	Bamberg, Stadt .....	-	-	-
462	Bayreuth, Stadt .....	2 462	2 402	.
463	Coburg, Stadt .....	691	642	.
464	Hof, Stadt .....	1 693	1 644	.
	<b>Landkreise</b>			
471	Bamberg, Landkreis .....	18 231	16 908	52
472	Bayreuth, Landkreis .....	42 727	41 409	60
473	Coburg, Landkreis .....	15 506	14 642	45
474	Forchheim .....	9 540	8 623	31
475	Hof, Landkreis .....	35 668	33 109	194
476	Kronach .....	7 596	7 244	9
477	Kulmbach .....	17 025	16 219	53
478	Lichtenfels .....	10 353	9 800	.
479	Wunsiedel im Fichtelgebirge .....	16 243	15 869	52
	<b>Oberfranken</b>	<b>177 735</b>	<b>168 511</b>	<b>535</b>
			<b>Regierungsbezirk</b>	
	<b>Kreisfreie Städte</b>			
561	Ansbach, Stadt .....	2 290	2 137	.
562	Erlangen, Stadt .....	1 796	1 712	.
563	Fürth, Stadt .....	955	930	4
564	Nürnberg, Stadt .....	397	358	-
565	Schwabach, Stadt .....	705	686	.
	<b>Landkreise</b>			
571	Ansbach, Landkreis .....	83 670	78 810	258
572	Erlangen-Höchststadt .....	6 951	6 237	14
573	Fürth, Landkreis .....	10 765	10 335	19
574	Nürnberger Land .....	12 151	11 071	35
575	Neustadt an der Aisch-Bad Windsheim ....	39 163	36 257	122
576	Roth .....	27 702	26 624	73
577	Weißenburg-Gunzenhausen .....	36 727	34 080	181

in den kreisfreien Städten und Landkreisen Bayerns am 3. November 2023

Haltungen mit					
Kreuzung Fleischrind mit Milchrind	Doppelnutzung Rotbunt	Sonstige Rassen	Gelbvieh	Vorderwälder	Sonstige Doppelnutzungs- rassen
437	.	309	.	.	69
<b>7 807</b>	.	<b>5 762</b>	<b>113</b>	.	<b>1 754</b>
<b>Oberpfalz</b>					
34	-	.	-	-	.
-	-	-	-	-	-
35	-	.	.	-	7
622	23	571	45	-	130
1 133	33	768	.	-	.
803	.	503	.	-	72
463	12	533	76	-	95
411	.	268	.	-	72
632	6	383	12	-	37
683	.	396	.	-	101
<b>4 816</b>	<b>87</b>	<b>3 439</b>	<b>164</b>	-	<b>636</b>
<b>Oberfranken</b>					
-	-	-	-	-	-
.	-	.	.	-	-
.	-	.	-	-	.
12	-	.	-	-	-
323	.	483	418	-	.
571	.	442	88	.	135
355	-	365	25	-	74
246	-	519	52	-	69
704	17	1 443	66	-	135
160	-	89	10	-	84
167	.	412	.	.	70
190	-	186	98	.	48
151	.	118	.	-	46
<b>2 891</b>	<b>42</b>	<b>4 098</b>	<b>916</b>	<b>3</b>	<b>739</b>
<b>Mittelfranken</b>					
91	-	47	8	-	.
.	-	32	.	-	-
9	-	12	-	-	-
.	-	9	-	-	.
.	-	8	.	-	-
2 373	23	1 673	.	.	411
143	-	301	194	-	62
139	-	209	34	-	29
262	-	460	152	-	171
856	3	1 061	772	-	92
387	.	296	206	-	.
642	20	467	1 098	-	239

## 28. Bestand an Rindern zur Doppelnutzung (Milch / Fleisch)

Reg. schl.	Regionale Einheit	Zusammen		
			Fleckvieh	Braunvieh
	<b>Mittelfranken</b>	<b>223 272</b>	<b>209 237</b>	<b>721</b>
			<b>Regierungsbezirk</b>	
	<b>Kreisfreie Städte</b>			
661	Aschaffenburg, Stadt .....	103	.	-
662	Schweinfurt, Stadt .....	.	.	-
663	Würzburg, Stadt .....	.	134	.
	<b>Landkreise</b>			
671	Aschaffenburg, Landkreis .....	1 838	1 447	16
672	Bad Kissingen .....	8 263	6 278	.
673	Rhön-Grabfeld .....	6 316	5 191	.
674	Haßberge .....	9 018	7 833	.
675	Kitzingen .....	11 263	10 260	24
676	Miltenberg .....	4 388	3 524	43
677	Main-Spessart .....	5 340	4 483	.
678	Schweinfurt, Landkreis .....	10 203	9 450	-
679	Würzburg, Landkreis .....	9 924	8 944	.
	<b>Unterfranken</b>	<b>66 974</b>	<b>57 714</b>	<b>233</b>
			<b>Regierungsbezirk</b>	
	<b>Kreisfreie Städte</b>			
761	Augsburg, Stadt .....	1 340	1 251	.
762	Kaufbeuren, Stadt .....	975	232	599
763	Kempten (Allgäu), Stadt .....	3 617	827	2 230
764	Memmingen, Stadt .....	2 643	503	1 499
	<b>Landkreise</b>			
771	Aichach-Friedberg .....	37 273	35 472	91
772	Augsburg, Landkreis .....	40 707	36 326	1 288
773	Dillingen an der Donau .....	37 488	35 628	257
774	Günzburg .....	33 501	28 494	1 174
775	Neu-Ulm .....	15 159	11 094	2 085
776	Lindau (Bodensee) .....	21 715	2 187	16 183
777	Ostallgäu .....	96 910	29 172	50 131
778	Unterallgäu .....	79 689	31 771	31 561
779	Donau-Ries .....	43 701	41 640	.
780	Oberallgäu .....	71 060	10 968	47 685
	<b>Schwaben</b>	<b>485 778</b>	<b>265 565</b>	<b>154 899</b>



in den kreisfreien Städten und Landkreisen Bayerns am 3. November 2023

Haltungen mit					
Kreuzung Fleischrind mit Milchrind	Doppelnutzung Rotbunt	Sonstige Rassen	Gelbvieh	Vorderwälder	Sonstige Doppelnutzungs- rassen
4 974	.	4 575	2 587	.	1 096
<b>Unterfranken</b>					
.	-	.	12	-	.
.	-	-	.	-	-
.	-	.	-	-	.
47	-	120	93	-	115
691	.	524	658	-	67
244	.	142	625	-	87
420	.	417	239	-	62
253	-	220	413	-	93
94	.	619	.	-	62
124	.	206	380	-	138
248	-	224	241	.	.
322	.	269	287	-	70
2 492	.	2 748	3 005	.	750
<b>Schwaben</b>					
31	-	.	-	-	.
91	-	.	-	-	.
106	-	413	-	-	41
362	-	235	.	.	.
692	.	608	.	-	398
1 619	.	1 265	.	.	194
821	4	604	20	3	151
2 089	3	1 458	25	-	258
998	.	813	.	-	166
1 152	.	1 894	-	.	294
4 619	26	11 508	.	.	1 447
5 411	27	10 108	.	.	793
1 028	6	705	36	.	169
2 995	.	7 581	-	.	1 792
22 014	123	37 250	105	25	5 797

## 29. Haltungen mit Rindern<sup>\*)</sup> und Rinderbestände in den Gemeinden Bayerns am 3. November 2023

Reg. schl.	Regionale Einheit	Haltungen mit Rindern	Rinder	darunter	
				Haltungen mit Kühen	Kühe

### Zusammenstellung nach Regierungsbezirken

1	<b>Oberbayern</b> .....	12 864	844 402	10 046	347 970
2	<b>Niederbayern</b> .....	5 902	407 012	4 229	137 909
3	<b>Oberpfalz</b> .....	4 845	387 021	3 952	159 177
4	<b>Oberfranken</b> .....	2 548	196 952	1 956	82 304
5	<b>Mittelfranken</b> .....	2 970	260 512	2 229	99 160
6	<b>Unterfranken</b> .....	1 663	98 079	1 193	33 247
7	<b>Schwaben</b> .....	8 321	610 413	6 533	265 501
	<b>Bayern</b>	<b>39 113</b>	<b>2 804 391</b>	<b>30 138</b>	<b>1 125 268</b>

### Regierungsbezirk Oberbayern

	<b>Kreisfreie Städte</b>				
161	<b>Ingolstadt, Stadt</b> .....	<b>19</b>	<b>1 322</b>	<b>12</b>	<b>381</b>
162	<b>München, Landeshauptstadt</b> .....	<b>16</b>	<b>524</b>	<b>14</b>	<b>166</b>
163	<b>Rosenheim, Stadt</b> .....	<b>39</b>	<b>2 860</b>	<b>32</b>	<b>1 405</b>

### Landkreise und Gemeinden

171	<b>Altötting</b> .....	<b>468</b>	<b>40 022</b>	<b>370</b>	<b>14 238</b>
171111	Altötting, St .....	17	1 021	11	225
171112	Burghausen, St .....	9	250	6	.
171113	Burgkirchen a.d.Alz .....	28	2 271	25	765
171114	Emmerting .....	3	254	3	.
171115	Erlbach .....	43	3 063	35	1 158
171116	Feichten a.d.Alz .....	9	1 058	7	370
171117	Garching a.d.Alz .....	19	1 461	16	601
171118	Haiming .....	22	1 069	17	371
171119	Halsbach .....	21	2 625	17	881
171121	Kastl .....	25	1 948	18	692
171122	Kirchweidach .....	16	1 332	12	507
171123	Marktl, M .....	22	2 699	21	1 072
171124	Mehring .....	19	1 678	14	548
171125	Neuötting, St .....	13	1 202	8	382
171126	Perach .....	10	740	9	328
171127	Pleiskirchen .....	67	5 413	54	1 933
171129	Reischach .....	33	3 056	29	1 290
171130	Stammham .....	5	896	5	368
171131	Teising .....	5	391	4	163
171132	Töging a.Inn, St .....	5	444	4	162
171133	Tüßling, M .....	13	1 245	4	166
171134	Tyrlaching .....	29	3 357	26	1 384
171135	Unterneukirchen .....	22	1 908	15	393
171137	Winhöring .....	13	641	10	274
172	<b>Berchtesgadener Land</b> .....	<b>848</b>	<b>32 178</b>	<b>622</b>	<b>14 054</b>
172111	Ainring .....	67	4 550	51	1 959
172112	Anger .....	77	2 530	56	1 231
172114	Bad Reichenhall, GKSt .....	16	504	8	169
172115	Bayerisch Gmain .....	7	89	5	26
172116	Berchtesgaden, M .....	64	559	37	196
172117	Bischofswiesen .....	72	1 201	48	483
172118	Freilassing, St .....	11	620	9	251
172122	Laufen, St .....	62	3 619	50	1 551
172124	Marktschellenberg, M .....	47	485	29	207
172128	Piding .....	22	1 113	17	567
172129	Ramsau b.Berchtesgaden .....	52	658	32	253
172130	Saaldorf-Surheim .....	72	4 586	62	2 049
172131	Schneizreuth .....	19	349	15	148
172132	Schönau a.Königssee .....	41	619	29	231
172134	Teisendorf, M .....	219	10 696	174	4 733
173	<b>Bad Tölz-Wolfratshausen</b> .....	<b>865</b>	<b>41 402</b>	<b>688</b>	<b>19 403</b>

## 29. Haltungen mit Rindern<sup>\*)</sup> und Rinderbestände in den Gemeinden Bayerns am 3. November 2023

Reg. schl.	Regionale Einheit	Haltungen mit Rindern	Rinder	darunter	
				Haltungen mit Kühen	Kühe
173111	Bad Heilbrunn .....	51	2 075	40	1 048
173112	Bad Tölz, St .....	27	1 424	24	662
173113	Benediktbeuern .....	20	874	16	377
173115	Bichl .....	15	1 393	15	740
173118	Dietramszell .....	119	6 612	98	3 390
173120	Egling .....	66	3 676	51	1 795
173123	Eurasburg .....	54	3 548	45	1 809
173124	Gaißach .....	70	2 416	50	971
173126	Geretsried, St .....	15	763	12	320
173127	Greiling .....	13	.	9	.
173130	Icking .....	17	601	10	286
173131	Jachenau .....	32	1 283	26	494
173133	Kochel a.See .....	31	1 205	22	430
173134	Königsdorf .....	44	2 014	35	931
173135	Lenggries .....	89	3 573	71	1 436
173137	Münsing .....	60	3 269	50	1 547
173140	Reichersbeuern .....	12	495	9	226
173141	Sachsenkam .....	16	680	12	275
173142	Schlehdorf .....	24	1 528	21	764
173145	Wackersberg .....	88	3 532	71	1 736
173147	Wolfratshausen, St .....	2	.	1	.
<b>174</b>	<b>Dachau .....</b>	<b>300</b>	<b>29 217</b>	<b>204</b>	<b>8 694</b>
174111	Altomünster, M .....	54	5 695	45	2 099
174113	Bergkirchen .....	33	3 456	21	1 129
174115	Dachau, GKSt .....	7	415	6	174
174118	Erdweg .....	16	760	12	213
174121	Haimhausen .....	12	1 278	4	135
174122	Hebertshausen .....	9	726	8	280
174131	Markt Indersdorf, M .....	51	4 299	33	1 342
174135	Odelzhausen .....	10	1 059	6	279
174136	Petershausen .....	11	1 669	10	635
174137	Pfaffenhofen a.d.Glonn .....	9	650	3	44
174141	Röhrmoos .....	9	534	6	91
174143	Schwabhausen .....	18	1 619	10	600
174146	Sulzemoos .....	8	800	4	59
174147	Hilgertshausen-Tandern .....	27	2 521	18	662
174150	Vierkirchen .....	19	2 842	11	625
174151	Weichs .....	7	894	7	327
<b>175</b>	<b>Ebersberg .....</b>	<b>435</b>	<b>35 353</b>	<b>344</b>	<b>15 214</b>
175111	Anzing .....	16	2 035	11	718
175112	Aßling .....	41	3 323	37	1 530
175113	Baiern .....	36	2 949	28	1 158
175114	Bruck .....	28	2 100	22	1 042
175115	Ebersberg, St .....	43	3 305	32	1 543
175116	Egmating .....	7	296	4	118
175118	Forstinning .....	6	476	5	202
175119	Frauenneuharting .....	51	4 946	47	2 394
175121	Glonn, M .....	38	2 106	28	1 026
175122	Grafring b. München, St .....	26	1 644	20	757
175123	Hohenlinden .....	12	555	9	180
175124	Kirchseeon, M .....	11	680	8	298
175128	Moosach .....	6	381	4	139
175131	Oberpframmern .....	4	385	4	221
175132	Vaterstetten .....	9	1 088	5	173
175133	Pliening .....	15	1 579	11	597
175135	Poing .....	6	683	2	.
175136	Emmering .....	36	3 571	32	1 597
175137	Steinhöring .....	39	2 987	33	1 406
175139	Zorneding .....	5	264	2	.
<b>176</b>	<b>Eichstätt .....</b>	<b>264</b>	<b>18 214</b>	<b>216</b>	<b>7 191</b>
176111	Adelschlag .....	9	321	6	111

## 29. Haltungen mit Rindern<sup>\*)</sup> und Rinderbestände in den Gemeinden Bayerns am 3. November 2023

Reg. schl.	Regionale Einheit	Haltungen mit Rindern	Rinder	darunter	
				Haltungen mit Kühen	Kühe
176112	Altmannstein, M .....	24	1 994	19	811
176114	Beilngries, St .....	27	1 729	23	676
176116	Böhmfeld .....	5	24	4	11
176118	Buxheim .....	4	207	2	.
176120	Denkendorf .....	7	97	4	12
176121	Dollnstein, M .....	10	493	9	195
176122	Egweil .....	1	.	-	-
176123	Eichstätt, GKSt .....	8	1 313	7	513
176124	Eitensheim .....	2	.	2	.
176126	Gaimersheim, M .....	6	602	6	297
176129	Großmehring .....	2	.	2	.
176131	Hepberg .....	1	.	1	.
176132	Hitzhofen .....	2	.	2	.
176137	Kinding, M .....	12	743	11	351
176138	Kipfenberg, M .....	23	924	14	358
176139	Kösching, M .....	6	274	6	138
176143	Lenting .....	3	113	3	63
176147	Mindelstetten .....	5	502	4	181
176148	Mörnsheim, M .....	13	1 654	13	711
176149	Nassenfels, M .....	6	511	5	224
176150	Oberdolling .....	1	.	-	-
176153	Pförring, M .....	2	.	2	.
176155	Pollenfeld .....	15	1 305	12	319
176160	Schernfeld .....	15	828	11	405
176161	Stammham .....	1	.	1	.
176164	Titting, M .....	28	2 025	24	879
176165	Walting .....	11	513	9	207
176166	Wellheim, M .....	12	888	11	403
176167	Wettstetten .....	3	109	3	.
<b>177</b>	<b>Erding .....</b>	<b>837</b>	<b>78 387</b>	<b>574</b>	<b>23 659</b>
177112	Berglern .....	15	1 751	6	309
177113	Bockhorn .....	44	3 755	28	1 024
177114	Buch a.Buchrain .....	19	1 744	15	687
177115	Dorfen, St .....	119	11 067	95	4 658
177116	Eitting .....	19	1 641	13	389
177117	Erding, GKSt .....	41	3 940	22	871
177118	Finsing .....	12	680	6	169
177119	Forstern .....	14	1 051	10	301
177120	Fraunberg .....	34	3 932	18	723
177121	Hohenpolding .....	33	4 109	25	1 165
177122	Inning a.Holz .....	9	712	3	77
177123	Isen, M .....	62	5 405	51	2 681
177124	Kirchberg .....	20	1 418	8	305
177126	Langenpreising .....	26	2 013	16	491
177127	Lengdorf .....	38	3 292	23	960
177130	Moosinning .....	29	4 300	11	267
177131	Neuching .....	19	1 759	12	225
177133	Oberding .....	13	833	5	141
177134	Ottenhofen .....	6	510	5	171
177135	Pastetten .....	28	2 017	21	668
177137	Sankt Wolfgang .....	82	8 102	73	3 848
177138	Steinkirchen .....	18	1 197	15	422
177139	Taufkirchen (Vils) .....	83	7 343	57	1 910
177142	Walpertskirchen .....	17	2 023	10	295
177143	Wartenberg, M .....	19	2 098	10	235
177144	Wörth .....	18	1 695	16	667
<b>178</b>	<b>Freising .....</b>	<b>334</b>	<b>22 626</b>	<b>237</b>	<b>6 688</b>
178113	Allershausen .....	15	1 169	9	411
178115	Attenkirchen .....	14	695	9	169
178116	Au i.d.Hallertau, M .....	11	604	10	217
178120	Eching .....	13	631	7	116

## 29. Haltungen mit Rindern<sup>\*)</sup> und Rinderbestände in den Gemeinden Bayerns am 3. November 2023

Reg. schl.	Regionale Einheit	Haltungen mit Rindern	Rinder	darunter	
				Haltungen mit Kühen	Kühe
178122	Rudelzhausen .....	5	291	4	56
178123	Fahrenzhausen .....	14	1 342	9	427
178124	Freising, GKSt .....	25	1 673	22	552
178125	Gammelsdorf .....	9	436	9	174
178129	Haag a.d.Amper .....	11	541	7	146
178130	Hallbergmoos .....	4	217	2	.
178132	Hörgertshausen .....	5	225	3	48
178133	Hohenkammer .....	20	1 833	16	590
178136	Kirchdorf a.d.Amper .....	20	1 222	13	400
178137	Kranzberg .....	23	1 694	18	812
178138	Langenbach .....	15	1 255	13	390
178140	Marzling .....	6	1 144	3	.
178142	Mauern .....	12	888	9	311
178143	Moosburg a.d.Isar, St .....	16	629	11	117
178144	Nandlstadt, M .....	19	1 089	14	451
178145	Neufahrn b.Freising .....	17	1 117	11	252
178150	Paunzhausen .....	5	381	5	181
178155	Wang .....	12	332	10	111
178156	Wolfersdorf .....	22	1 472	10	253
178157	Zolling .....	21	1 746	13	330
<b>179</b>	<b>Fürstenfeldbruck .....</b>	<b>167</b>	<b>15 415</b>	<b>107</b>	<b>3 784</b>
179111	Adelshofen .....	10	647	7	229
179113	Alling .....	13	482	8	83
179114	Althegnenberg .....	5	450	4	119
179117	Egenhofen .....	13	981	7	168
179121	Fürstenfeldbruck, GKSt .....	9	1 125	6	213
179123	Germering, GKSt .....	7	526	4	67
179125	Grafrath .....	4	631	4	320
179126	Gröbenzell .....	1	.	1	.
179128	Hattenhofen .....	2	.	1	.
179130	Jesenwang .....	4	469	3	.
179131	Kottgeisering .....	4	415	3	137
179132	Landsberied .....	8	564	6	252
179134	Maisach .....	32	4 093	18	908
179136	Mammendorf .....	6	652	3	.
179137	Mittelstetten .....	7	378	4	59
179138	Moorenweis .....	22	2 482	12	440
179140	Oberschweinbach .....	2	.	1	.
179142	Olching, St .....	6	224	5	55
179145	Puchheim, St .....	5	231	4	87
179147	Schöngeising .....	1	.	1	.
179149	Türkenfeld .....	6	456	5	165
<b>180</b>	<b>Garmisch-Partenkirchen .....</b>	<b>538</b>	<b>17 260</b>	<b>434</b>	<b>7 728</b>
180112	Bad Kohlgrub .....	42	1 465	38	701
180113	Bad Bayersoien .....	27	1 092	21	531
180114	Eschenlohe .....	22	703	20	326
180115	Ettal .....	8	247	5	85
180116	Farchant .....	13	313	11	129
180117	Garmisch-Partenkirchen, M .....	58	520	49	226
180118	Grainau .....	12	141	7	27
180119	Großweil .....	26	1 321	21	637
180122	Krün .....	13	343	10	126
180123	Mittenwald, M .....	28	274	22	123
180124	Murnau a.Staffelsee, M .....	35	988	26	303
180125	Oberammergau .....	10	308	8	124
180126	Oberau .....	5	84	5	34
180127	Ohlstadt .....	30	771	23	303
180128	Riegsee .....	40	1 379	28	537
180129	Saulgrub .....	27	736	25	318
180131	Schwaigen .....	15	758	14	374
180132	Seehausen a.Staffelsee .....	14	497	13	266

## 29. Haltungen mit Rindern<sup>\*)</sup> und Rinderbestände in den Gemeinden Bayerns am 3. November 2023

Reg. schl.	Regionale Einheit	Haltungen mit Rindern	Rinder	darunter	
				Haltungen mit Kühen	Kühe
180133	Spatzenhausen .....	28	1 521	22	694
180134	Uffing a.Staffelsee .....	49	2 758	43	1 419
180135	Unterammergau .....	23	666	16	281
180136	Wallgau .....	13	375	7	164
<b>181</b>	<b>Landsberg am Lech .....</b>	<b>471</b>	<b>37 220</b>	<b>374</b>	<b>16 334</b>
181111	Apfeldorf .....	22	1 146	17	599
181113	Denklingen .....	37	1 504	25	621
181114	Dießen am Ammersee, M .....	48	4 163	42	2 012
181115	Eching am Ammersee .....	4	372	4	121
181116	Egling a.d.Paar .....	8	543	6	225
181118	Eresing .....	10	1 223	7	545
181120	Finning .....	18	2 130	18	1 188
181121	Fuchstal .....	33	1 635	23	555
181122	Geltendorf .....	20	1 663	14	591
181123	Greifenberg .....	3	597	2	.
181124	Hofstetten .....	13	1 581	11	817
181126	Hurlach .....	10	1 261	7	500
181127	Igling .....	16	1 491	13	535
181128	Kaufering, M .....	6	415	5	189
181129	Kinsau .....	13	638	10	274
181130	Landsberg am Lech, GKSt .....	18	1 189	18	639
181131	Obermeitingen .....	4	.	3	.
181132	Penzing .....	16	1 572	11	551
181133	Vilgertshofen .....	16	1 546	15	803
181134	Prittriching .....	7	399	3	147
181135	Reichling .....	30	1 603	21	587
181137	Rott .....	19	1 522	19	844
181138	Scheuring .....	7	520	6	206
181139	Schondorf am Ammersee .....	1	.	-	-
181140	Schwifling .....	5	358	4	224
181141	Pürgen .....	18	1 413	14	700
181142	Thaining .....	6	509	5	204
181143	Unterdießen .....	9	864	8	431
181144	Utting am Ammersee .....	10	940	8	455
181145	Weil .....	27	3 258	21	1 138
181146	Windach .....	17	1 097	14	457
<b>182</b>	<b>Miesbach .....</b>	<b>825</b>	<b>35 257</b>	<b>657</b>	<b>17 742</b>
182111	Bad Wiessee .....	15	503	13	193
182112	Bayrischzell .....	20	784	19	375
182114	Fischbachau .....	123	4 716	92	2 396
182116	Gmund a.Tegernsee .....	55	2 540	46	1 320
182119	Hausham .....	32	1 128	24	524
182120	Holzkirchen, M .....	48	2 397	41	1 233
182123	Irschenberg .....	108	4 817	88	2 512
182124	Kreuth .....	27	549	18	.
182125	Miesbach, St .....	81	3 116	67	1 640
182127	Otterfing .....	16	1 234	15	592
182129	Rottach-Egern .....	23	632	17	269
182131	Schliersee, M .....	25	804	18	259
182132	Tegernsee, St .....	4	33	4	.
182133	Valley .....	39	3 028	34	1 607
182134	Waakirchen .....	52	2 161	36	997
182136	Warngau .....	96	4 115	77	2 192
182137	Weyarn .....	61	2 700	48	1 440
<b>183</b>	<b>Mühldorf a.Inn .....</b>	<b>968</b>	<b>78 616</b>	<b>755</b>	<b>28 826</b>
183112	Ampfing .....	26	1 840	16	531
183113	Aschau a.Inn .....	24	1 247	21	483
183114	Buchbach, M .....	31	3 093	24	1 075
183115	Egglkofen .....	8	748	7	244
183116	Erharting .....	9	1 009	6	341
183118	Gars a.Inn, M .....	62	3 564	52	1 583

## 29. Haltungen mit Rindern<sup>\*)</sup> und Rinderbestände in den Gemeinden Bayerns am 3. November 2023

Reg. schl.	Regionale Einheit	Haltungen mit Rindern	Rinder	darunter	
				Haltungen mit Kühen	Kühe
183119	Haag i.OB, M .....	24	1 800	19	794
183120	Heldenstein .....	20	1 521	15	335
183122	Jettenbach .....	7	469	6	203
183123	Kirchdorf .....	33	2 349	26	1 102
183124	Kraiburg a.Inn, M .....	36	2 951	33	1 266
183125	Lohkirchen .....	24	1 715	17	531
183126	Maitenbeth .....	29	2 500	27	1 262
183127	Mettenheim .....	31	3 688	22	775
183128	Mühdorf a.Inn, St .....	11	869	7	249
183129	Neumarkt-Sankt Veit, St .....	64	6 569	52	2 552
183130	Niederbergkirchen .....	25	2 541	21	1 028
183131	Niedertaufkirchen .....	32	3 042	23	1 063
183132	Oberbergkirchen .....	38	3 197	22	782
183134	Oberneukirchen .....	25	2 581	20	841
183135	Obertaufkirchen .....	57	3 780	47	1 227
183136	Polling .....	47	4 619	23	949
183138	Rattenkirchen .....	14	1 035	10	311
183139	Rechtmehring .....	47	3 602	42	1 834
183140	Reichertshausen .....	66	5 018	56	2 300
183143	Schönberg .....	42	3 323	32	1 140
183144	Schwindegg .....	30	2 067	23	696
183145	Taufkirchen .....	36	2 960	27	1 238
183147	Unterreit .....	43	3 095	37	1 380
183148	Waldkraiburg, St .....	14	917	12	366
183151	Zangberg .....	13	907	10	345
<b>184</b>	<b>München .....</b>	<b>115</b>	<b>6 545</b>	<b>81</b>	<b>2 423</b>
184112	Aschheim .....	1	.	-	-
184113	Baierbrunn .....	2	.	1	.
184114	Brunnthal .....	6	208	6	76
184119	Garching b. München, St .....	1	.	1	.
184120	Gräfelfing .....	1	.	-	-
184121	Grasbrunn .....	2	.	1	.
184127	Höhenkirchen-Siegertsbrunn .....	4	129	3	52
184129	Hohenbrunn .....	1	.	-	-
184130	Ismaning .....	1	.	-	-
184131	Kirchheim b.München .....	2	.	-	-
184134	Oberhaching .....	5	17	3	7
184135	Oberschleißheim .....	3	.	3	.
184137	Aying .....	30	1 642	25	769
184140	Putzbrunn .....	3	153	2	.
184141	Sauerlach .....	25	1 841	21	845
184142	Schäftlarn .....	9	357	5	160
184144	Straßlach-Dingharting .....	12	559	7	255
184145	Taufkirchen .....	5	381	3	14
184148	Unterhaching .....	1	.	-	-
184149	Unterschleißheim, St .....	1	.	-	-
<b>185</b>	<b>Neuburg-Schrobenhausen .....</b>	<b>314</b>	<b>22 514</b>	<b>230</b>	<b>8 062</b>
185113	Aresing .....	18	1 130	11	318
185116	Berg im Gau .....	9	1 028	7	457
185118	Bergheim .....	9	985	8	407
185123	Brunnen .....	10	452	5	100
185125	Burgheim, M .....	42	2 728	30	738
185127	Ehekirchen .....	42	3 100	31	1 229
185131	Gachenbach .....	18	1 591	13	614
185139	Karlshuld .....	7	282	6	89
185140	Karlskron .....	16	793	12	309
185143	Langenmosen .....	21	1 812	18	674
185149	Neuburg a.d.Donau, GKSt .....	15	773	11	337
185150	Oberhausen .....	8	285	6	103
185153	Rennertshofen, M .....	42	4 102	29	1 355
185157	Rohrenfels .....	7	333	6	146

## 29. Haltungen mit Rindern<sup>\*)</sup> und Rinderbestände in den Gemeinden Bayerns am 3. November 2023

Reg. schl.	Regionale Einheit	Haltungen mit Rindern	Rinder	darunter	
				Haltungen mit Kühen	Kühe
185158	Schrobenhausen, St .....	26	1 602	18	581
185163	Königsmoos .....	13	1 029	10	426
185166	Waidhofen .....	7	431	6	164
185168	Weichering .....	4	58	3	15
<b>186</b>	<b>Pfaffenhofen a.d.Ilm .....</b>	<b>263</b>	<b>16 371</b>	<b>198</b>	<b>6 150</b>
186122	Geisenfeld, St .....	11	230	7	90
186125	Gerolsbach .....	43	4 168	30	1 601
186126	Hettenshausen .....	11	355	8	152
186128	Hohenwart, M .....	28	2 102	23	882
186130	Ilmmünster .....	6	278	3	.
186132	Jetzendorf .....	15	926	12	362
186137	Manching, M .....	6	.	2	.
186139	Münchsmünster .....	2	.	2	.
186143	Pfaffenhofen a.d.Ilm, St .....	38	1 801	31	657
186144	Pörsbach .....	7	460	5	163
186146	Reichertshausen .....	16	1 103	14	441
186147	Reichertshofen, M .....	7	445	4	182
186149	Rohrbach .....	8	232	6	87
186151	Scheyern .....	21	1 889	19	732
186152	Schweitenkirchen .....	21	1 393	15	334
186158	Vohburg a.d.Donau, St .....	8	461	6	195
186162	Wolnzach, M .....	15	313	11	126
<b>187</b>	<b>Rosenheim .....</b>	<b>1 871</b>	<b>127 532</b>	<b>1 570</b>	<b>61 836</b>
187113	Amerang .....	52	4 130	44	1 847
187114	Aschau i. Chiemgau .....	47	1 076	33	503
187116	Babensham .....	71	6 010	59	2 782
187117	Bad Aibling, St .....	56	4 623	50	2 492
187118	Bernau a.Chiemsee .....	53	2 366	41	1 185
187120	Brannenburg .....	34	2 351	27	1 106
187121	Breitbrunn a.Chiemsee .....	14	1 103	11	543
187122	Bruckmühl, M .....	65	5 646	56	3 051
187124	Edling .....	28	1 909	24	889
187125	Eggstätt .....	26	1 745	26	907
187126	Eiselfing .....	64	5 367	59	2 745
187128	Bad Endorf, M .....	59	4 067	55	2 103
187129	Bad Feilnbach .....	106	6 551	92	3 323
187130	Feldkirchen-Westerham .....	51	4 717	43	1 877
187131	Flintsbach a.Inn .....	14	1 243	14	624
187132	Frasdorf .....	51	1 797	42	822
187134	Griesstätt .....	38	3 257	35	1 548
187137	Großkarolinenfeld .....	39	3 273	36	1 707
187138	Gstadt a.Chiemsee .....	12	1 141	11	501
187139	Halfing .....	36	3 258	30	1 410
187142	Schechen .....	41	3 968	37	2 085
187145	Höslwang .....	33	2 302	29	1 120
187148	Kiefersfelden .....	25	915	19	372
187150	Kolbermoor, St .....	9	633	8	240
187154	Neubeuern, M .....	23	1 665	19	816
187156	Nußdorf a.Inn .....	27	1 492	22	732
187157	Oberaudorf .....	47	1 047	36	405
187159	Pfaffing .....	50	4 718	45	2 286
187162	Prien a.Chiemsee, M .....	44	1 896	31	928
187163	Prutting .....	20	1 230	16	643
187164	Ramerberg .....	11	647	10	327
187165	Raubling .....	31	2 301	28	1 106
187167	Riedering .....	82	4 037	64	1 963
187168	Rimsting .....	37	1 542	27	754
187169	Rohrdorf .....	52	1 616	31	661
187170	Rott a.Inn .....	28	2 164	26	1 045
187172	Samerberg .....	70	2 235	56	1 108
187173	Schonstett .....	8	990	7	462



## 29. Haltungen mit Rindern<sup>\*)</sup> und Rinderbestände in den Gemeinden Bayerns am 3. November 2023

Reg. schl.	Regionale Einheit	Haltungen mit Rindern	Rinder	darunter	
				Haltungen mit Kühen	Kühe
187174	Söchtenau .....	44	3 125	35	1 514
187176	Soyen .....	52	2 863	40	1 194
187177	Stephanskirchen .....	21	1 144	14	489
187179	Tuntenhausen .....	104	9 546	93	4 779
187181	Vogtareuth .....	45	5 801	42	2 805
187182	Wasserburg a.Inn, St .....	14	1 074	11	476
187186	Albaching .....	37	2 951	36	1 561
<b>188</b>	<b>Starnberg .....</b>	<b>168</b>	<b>10 188</b>	<b>123</b>	<b>4 346</b>
188113	Berg .....	29	754	17	257
188117	Andechs .....	18	1 661	16	796
188118	Feldafing .....	1	.	1	.
188120	Gauting .....	11	558	6	132
188121	Gilching .....	6	.	4	.
188124	Herrsching a.Ammersee .....	9	505	7	244
188126	Inning a.Ammersee .....	16	1 145	12	439
188132	Seefeld .....	14	638	9	81
188137	Pöcking .....	13	1.124	11	583
188139	Starnberg, St .....	12	459	8	227
188141	Tutzing .....	15	1 584	13	705
188144	Weßling .....	10	705	7	388
188145	Wörthsee .....	14	772	12	355
<b>189</b>	<b>Traunstein .....</b>	<b>1 551</b>	<b>103 283</b>	<b>1 236</b>	<b>44 276</b>
189111	Altenmarkt a.d.Alz .....	25	1 803	22	843
189113	Bergen .....	29	1 199	22	439
189114	Chieming .....	39	2 981	32	1 151
189115	Engelsberg .....	48	4 209	37	1 345
189118	Fridolfing .....	58	5 724	47	2 269
189119	Grabenstätt .....	44	3 733	36	1 704
189120	Grassau, M .....	37	1 600	28	697
189124	Inzell .....	45	1 037	31	452
189126	Kienberg .....	15	1 374	12	533
189127	Kirchanschöring .....	51	3 826	38	1 487
189129	Marquartstein .....	14	562	8	100
189130	Nußdorf .....	17	1 755	15	843
189133	Obing .....	64	4 599	55	2 137
189134	Palling .....	58	5 560	51	2 614
189135	Petting .....	59	2 951	47	1 262
189137	Pittenhart .....	34	3 132	30	1 494
189139	Reit im Winkl .....	11	268	7	100
189140	Ruhpolding .....	68	1 550	52	524
189141	Schleching .....	22	792	20	339
189142	Schnaitsee .....	63	5 981	54	2 490
189143	Seeon-Seebruck .....	49	4 031	38	1 568
189145	Siegsdorf .....	69	2 535	48	1 246
189146	Staudach-Egerndach .....	14	651	10	302
189148	Surberg .....	54	2 042	43	989
189149	Tacherting .....	58	4 682	49	1 707
189150	Taching a.See .....	46	3 616	41	1 733
189152	Tittmoning, St .....	103	8 995	92	4 076
189154	Traunreut, St .....	40	2 898	27	1 183
189155	Traunstein, GKSt .....	65	2 494	47	1 217
189157	Trostberg, St .....	48	4 806	40	1 974
189159	Übersee .....	45	2 185	34	1 042
189160	Unterwössen .....	20	878	17	366
189161	Vachendorf .....	18	1 467	14	659
189162	Waging a.See, M .....	91	5 851	68	2 753
189165	Wonneberg .....	30	1 516	24	638
<b>190</b>	<b>Weilheim-Schongau .....</b>	<b>1 188</b>	<b>72 096</b>	<b>968</b>	<b>35 370</b>
190111	Altenstadt .....	14	956	9	371
190113	Antdorf .....	33	2 989	28	1 322
190114	Bernbeuren .....	75	3 856	61	1 938

## 29. Haltungen mit Rindern<sup>\*)</sup> und Rinderbestände in den Gemeinden Bayerns am 3. November 2023

Reg. schl.	Regionale Einheit	Haltungen mit Rindern	Rinder	darunter	
				Haltungen mit Kühen	Kühe
190115	Bernried am Starnberger See .....	6	649	4	263
190117	Böbing .....	56	2 738	48	1 338
190118	Burggen .....	47	2 536	43	1 433
190120	Eberfing .....	31	1 635	26	782
190121	Eglfing .....	23	1 841	22	905
190126	Habach .....	16	531	10	238
190129	Hohenfurch .....	16	512	10	235
190130	Hohenpeißenberg .....	20	1 307	16	733
190131	Huglfing .....	22	1 537	16	784
190132	Iffeldorf .....	7	219	7	111
190133	Ingenried .....	23	1 576	19	834
190135	Oberhausen .....	18	1 834	18	941
190136	Obersöchering .....	44	2 543	35	1 271
190138	Pahl .....	30	1 756	27	806
190139	Peißenberg, M .....	50	2 782	33	1 258
190140	Peiting, M .....	89	5 827	75	2 950
190141	Penzberg, St .....	13	642	10	286
190142	Polling .....	38	3 067	32	1 539
190143	Prem .....	30	1 591	26	784
190144	Raisting .....	25	828	18	418
190145	Rottenbuch .....	59	2 743	50	1 454
190148	Schongau, St .....	8	720	7	390
190149	Schwabbruck .....	13	653	12	343
190151	Schwabsoien .....	22	1 529	15	649
190152	Seeshaupt .....	17	1 620	16	844
190153	Sindelsdorf .....	24	1 152	13	529
190154	Steingaden .....	103	5 560	83	2 760
190157	Weilheim i.OB, St .....	44	3 796	38	1 767
190158	Wessobrunn .....	77	4 052	55	1 889
190159	Wielenbach .....	38	3 889	37	1 877
190160	Wildsteig .....	57	2 630	49	1 328
	<b>Oberbayern</b>	<b>12 864</b>	<b>844 402</b>	<b>10 046</b>	<b>347 970</b>

\*) Einschließl. Büffel/Bisons.

## 29. Haltungen mit Rindern<sup>\*)</sup> und Rinderbestände in den Gemeinden Bayerns am 3. November 2023

Reg. schl.	Regionale Einheit	Haltungen mit Rindern	Rinder	darunter	
				Haltungen mit Kühen	Kühe
Regierungsbezirk Niederbayern					
	Kreisfreie Städte				
261	Landshut, Stadt .....	22	1 471	18	598
262	Passau, Stadt .....	23	1 214	17	.
263	Straubing, Stadt .....	3	195	2	.
	Landkreise und Gemeinden				
271	Deggendorf .....	491	26 962	343	8 987
271111	Aholming .....	4	19	2	.
271113	Auerbach .....	41	3 044	29	1 273
271114	Außernzell .....	42	3 038	27	897
271116	Bernried .....	38	991	27	415
271119	Deggendorf, GKSt .....	30	1 459	22	447
271122	Grafling .....	31	581	18	123
271123	Grattersdorf .....	27	927	22	397
271125	Hengersberg, M .....	42	4 295	29	1 415
271126	Hunding .....	16	512	15	260
271127	Iggensbach .....	18	795	11	235
271128	Künzing .....	10	581	4	23
271130	Lalling .....	23	1 486	15	565
271132	Metten, M .....	8	132	2	.
271135	Moos .....	1	.	1	.
271138	Niederalteich .....	1	.	1	.
271140	Offenberg .....	23	1 353	16	459
271141	Osterhofen, St .....	22	1.373	9	51
271143	Otzing .....	1	.	1	.
271146	Plattling, St .....	1	.	1	.
271148	Schaufling .....	36	1 490	31	675
271149	Schöllnach, M .....	35	2 589	33	1 053
271151	Stephansposching .....	15	331	12	115
271153	Winzer, M .....	26	1 818	15	537
272	Freyung-Grafenau .....	705	34 610	570	15 825
272116	Eppenschlag .....	22	1 649	19	753
272118	Freyung, St .....	27	1 396	22	724
272119	Fürsteneck .....	6	846	6	379
272120	Grafenau, St .....	70	3 698	51	1 545
272121	Grainet .....	34	1 656	27	788
272122	Haidmühle .....	15	204	13	79
272126	Hinterschmiding .....	33	1 574	28	710
272127	Hohenau .....	46	1 573	37	733
272128	Innernzell .....	19	1 077	15	486
272129	Jandelsbrunn .....	51	3 325	41	1 634
272134	Mauth .....	20	312	14	117
272136	Neureichenau .....	35	1 573	29	760
272138	Perlesreut, M .....	38	2 539	35	1 160
272139	Philippsreut .....	4	49	4	24
272140	Ringelai .....	15	733	10	292
272141	Röhrnbach, M .....	41	3 024	35	1 529
272142	Saldenburg .....	6	383	6	179
272143	Sankt Oswald-Riedlhütte .....	14	277	8	132
272145	Schöfweg .....	9	139	6	72
272146	Neuschönau .....	22	677	18	299
272147	Schönberg, M .....	28	1 913	24	793
272149	Spiegelau .....	16	394	12	149
272150	Thurmansbang .....	33	718	25	298
272151	Waldkirchen, St .....	80	4 136	66	1 877
272152	Zenting .....	21	745	19	313
273	Kelheim .....	195	14 009	121	4 671
273111	Abensberg, St .....	13	1 354	11	564
273113	Aiglsbach .....	5	170	4	66
273115	Attenhofen .....	6	98	3	42

## 29. Haltungen mit Rindern<sup>\*)</sup> und Rinderbestände in den Gemeinden Bayerns am 3. November 2023

Reg. schl.	Regionale Einheit	Haltungen mit Rindern	Rinder	darunter	
				Haltungen mit Kühen	Kühe
273116	Bad Abbach, M .....	5	190	3	.
273119	Biburg .....	4	404	4	207
273121	Essing, M .....	1	.	1	.
273125	Hausen .....	7	488	4	193
273127	Herrngiersdorf .....	8	748	6	176
273133	Ihrlerstein .....	5	224	2	.
273137	Kelheim, St .....	13	910	4	245
273139	Kirchdorf .....	5	673	4	329
273141	Langquaid, M .....	18	1 199	11	373
273147	Mainburg. St .....	5	354	3	.
273152	Neustadt a.d.Donau, St .....	25	1 201	16	461
273159	Painten, M .....	3	.	2	.
273163	Elsendorf .....	3	.	2	.
273164	Riedenburg, St .....	21	1 307	15	471
273165	Rohr i.NB, M .....	14	1 237	8	256
273166	Saal a.d.Donau .....	22	2 286	8	526
273172	Siegenburg, M .....	5	390	5	194
273175	Teugn .....	3	113	1	.
273178	Volkenschwand .....	2	.	2	.
273181	Wildenberg .....	2	.	2	.
<b>274</b>	<b>Landshut .....</b>	<b>692</b>	<b>59 345</b>	<b>421</b>	<b>14 980</b>
274111	Adlkofen .....	31	1 798	15	207
274112	Aham .....	36	4 443	14	680
274113	Altdorf, M .....	4	389	3	.
274114	Altfraunhofen .....	17	1.965	9	310
274118	Baierbach .....	14	883	9	217
274119	Bayerbach b.Ergoldsbach .....	3	.	2	.
274120	Bodenkirchen .....	51	4 671	37	1 570
274121	Buch a.Erlbach .....	25	2 023	18	581
274124	Eching .....	16	1 306	9	305
274126	Ergolding, M .....	8	875	7	343
274127	Ergoldsbach, M .....	14	983	7	269
274128	Essenbach, M .....	20	1 254	15	267
274132	Furth .....	8	718	2	.
274134	Geisenhausen, M .....	60	6 065	32	1 356
274135	Gerzen .....	12	958	6	238
274141	Hohenthann .....	11	438	7	92
274145	Kröning .....	35	2 728	21	726
274146	Kumhausen .....	18	1 012	4	86
274153	Neufahrn i.NB .....	9	651	5	159
274154	Neufraunhofen .....	15	1 176	9	389
274156	Niederaichbach .....	14	1 097	10	239
274165	Obersüßbach .....	9	1 217	4	333
274172	Pfeffenhausen, M .....	13	1 599	12	577
274174	Postau .....	7	457	5	173
274176	Rottenburg a.d.Laaber, St .....	27	1 643	15	289
274179	Schalkham .....	19	2 038	11	466
274182	Tiefenbach .....	12	859	8	356
274183	Velden, M .....	39	2 564	25	656
274184	Vilsbiburg, St .....	58	6 629	41	2 015
274185	Vilsheim .....	11	741	6	183
274187	Weihmichl .....	7	900	7	340
274188	Weng .....	9	1 207	4	131
274191	Wörth a.d.Isar .....	2	.	1	.
274193	Wurmsham .....	30	1 959	23	669
274194	Bruckberg .....	28	1 909	18	518
<b>275</b>	<b>Passau .....</b>	<b>1 060</b>	<b>73 742</b>	<b>841</b>	<b>30 606</b>
275111	Aicha vorm Wald .....	18	1 227	16	507
275112	Aidenbach, M .....	5	235	4	59
275114	Aldersbach .....	19	1 674	12	482
275116	Bad Füssing .....	13	988	10	261

## 29. Haltungen mit Rindern<sup>\*)</sup> und Rinderbestände in den Gemeinden Bayerns am 3. November 2023

Reg. schl.	Regionale Einheit	Haltungen mit Rindern	Rinder	darunter	
				Haltungen mit Kühen	Kühe
275117	Beutelsbach .....	8	468	7	174
275118	Breitenberg .....	54	2 631	44	1 280
275119	Büchlberg .....	20	2 310	19	1 147
275120	Eging a.See, M .....	14	603	12	211
275121	Fürstenstein .....	14	1 045	11	538
275122	Fürstenzell, M .....	33	2 291	22	561
275124	Bad Griesbach i.Rottal, St .....	25	1 320	18	293
275125	Haarbach .....	23	918	16	230
275126	Hauzenberg, St .....	73	6 940	61	3 529
275127	Hofkirchen, M .....	37	2 535	28	799
275128	Hutthurm, M .....	40	3 598	36	1 814
275130	Kirchham .....	5	494	3	173
275131	Kößlarn, M .....	17	848	12	324
275132	Malching .....	15	987	10	314
275133	Neuburg a.Inn .....	18	577	13	220
275134	Neuhaus a.Inn .....	4	90	3	29
275135	Neukirchen vorm Wald .....	23	2 178	21	1 089
275137	Obernzell, M .....	12	1 252	11	658
275138	Ortenburg, M .....	47	2 285	34	784
275141	Pocking, St .....	8	828	5	54
275143	Rotthalmünster, M .....	20	707	13	211
275144	Ruderting .....	10	472	9	236
275145	Ruhstorf a.d.Rott, M .....	12	402	9	68
275146	Salzweg .....	28	2 506	22	1 105
275148	Sonnen .....	18	1 098	17	524
275149	Tettenweis .....	15	1 224	8	35
275150	Thyrnau .....	32	3 585	29	1 794
275151	Tiefenbach .....	52	2 911	39	1 085
275152	Tittling, M .....	19	1 655	17	794
275153	Untergriesbach, M .....	75	6 092	62	2 761
275154	Vilshofen an der Donau, St .....	48	2 454	36	938
275156	Wegscheid, M .....	102	6 074	81	2 690
275159	Windorf, M .....	64	4 464	55	2 021
275160	Witzmannsberg .....	20	1 776	16	814
<b>276</b>	<b>Regen .....</b>	<b>777</b>	<b>36 589</b>	<b>597</b>	<b>15 751</b>
276111	Achslach .....	26	942	21	412
276113	Arnbruck .....	26	982	20	429
276116	Bischofsmais .....	28	1 395	21	582
276117	Bodenmais, M .....	12	322	8	101
276118	Böbrach .....	25	955	19	278
276120	Drachselsried .....	27	1 113	19	421
276121	Frauenau .....	11	314	8	146
276122	Geiersthal .....	23	1 174	17	415
276123	Gotteszell .....	12	495	10	226
276126	Kirchberg i.Wald .....	74	3 540	50	1 679
276127	Kirchdorf i.Wald .....	35	1 963	27	926
276128	Kollnburg .....	82	5 034	67	2 187
276129	Langdorf .....	31	839	24	433
276130	Lindberg .....	11	227	11	130
276134	Patersdorf .....	20	846	15	378
276135	Prackenbach .....	53	2 121	41	853
276138	Regen, St .....	69	4 407	53	1 998
276139	Rinchnach .....	53	2 927	44	1 349
276142	Ruhmannsfelden, M .....	9	278	7	137
276143	Teisnach, M .....	23	1 108	20	471
276144	Viechtach, St .....	61	2 725	48	1 030
276146	Zachenberg .....	34	1 713	20	701
276148	Zwiesel, St .....	32	1 169	27	469
<b>277</b>	<b>Rottal-Inn .....</b>	<b>1 162</b>	<b>101 619</b>	<b>746</b>	<b>28 362</b>
277111	Arnstorf, M .....	67	6 393	41	1 454
277112	Bayerbach .....	15	1 110	6	203

## 29. Haltungen mit Rindern<sup>\*)</sup> und Rinderbestände in den Gemeinden Bayerns am 3. November 2023

Reg. schl.	Regionale Einheit	Haltungen mit Rindern	Rinder	darunter	
				Haltungen mit Kühen	Kühe
277113	Bad Birnbach, M .....	50	3 380	29	904
277114	Dietersburg .....	55	4 132	39	1 460
277116	Eggenfelden, St .....	40	3 628	26	1 128
277117	Eggldham .....	22	1 130	14	300
277118	Ering .....	35	2 152	28	907
277119	Falkenberg .....	63	6 168	37	1 172
277121	Gangkofen, M .....	98	11 462	38	1 511
277122	Geratskirchen .....	14	1 592	10	603
277124	Hebertsfelden .....	54	5 464	45	2 116
277126	Johanniskirchen .....	33	2 111	15	230
277127	Julbach .....	7	382	4	101
277128	Kirchdorf a.Inn .....	11	655	8	231
277131	Malgersdorf .....	8	821	3	121
277133	Massing, M .....	51	6 199	27	1 678
277134	Mitterskirchen .....	33	2 613	27	964
277138	Pfarrkirchen, St .....	46	4 585	36	1 532
277139	Postmünster .....	57	4 913	39	1 440
277140	Reut .....	23	1 443	18	449
277141	Rimbach .....	21	2 366	8	262
277142	Roßbach .....	25	2 040	13	437
277144	Schönau .....	36	3 225	29	1 111
277145	Simbach a.Inn, St .....	32	2 426	25	848
277147	Stubenberg .....	20	862	12	302
277148	Tann, M .....	47	3 211	33	1 084
277149	Triftern, M .....	53	6 387	46	2 522
277151	Unterdietfurt .....	22	2 239	11	405
277152	Wittibreut .....	33	2 108	22	767
277153	Wurmannsquick, M .....	64	5 163	40	1 684
277154	Zeilarn .....	27	1 259	17	436
<b>278</b>	<b>Straubing-Bogen .....</b>	<b>527</b>	<b>33 863</b>	<b>433</b>	<b>14 289</b>
278112	Aholting .....	4	349	3	110
278113	Aiterhofen .....	1	.	1	.
278116	Ascha .....	14	1 497	11	673
278117	Atting .....	1	.	1	.
278118	Bogen, St .....	31	1 423	21	481
278120	Falkenfels .....	11	621	10	321
278123	Geiselhöring, St .....	9	804	7	183
278129	Haibach .....	26	974	21	423
278134	Haselbach .....	21	969	19	465
278139	Hunderdorf .....	20	2 303	11	887
278140	Irlbach .....	2	.	2	.
278141	Kirchroth .....	4	173	3	65
278143	Konzell .....	26	2 284	20	1 008
278144	Laberweinting .....	17	637	15	287
278146	Leiblfing .....	16	384	12	99
278147	Loitzendorf .....	13	1 528	9	639
278148	Mallersdorf-Pfaffenberg, M .....	9	760	7	297
278149	Mariaposching .....	8	364	6	105
278151	Mitterfels, M .....	12	812	10	314
278154	Neukirchen .....	30	1 686	26	663
278159	Niederwinkling .....	12	814	9	288
278167	Oberschneiding .....	1	.	1	.
278170	Parkstetten .....	4	155	2	.
278172	Perasdorf .....	27	1 229	22	535
278177	Rain .....	4	205	3	91
278178	Rattenberg .....	29	2 482	26	1 203
278179	Rattiszell .....	24	1 459	22	738
278182	Salching .....	2	.	2	.
278184	Sankt Englmar .....	17	442	14	187
278187	Schwarzach, M .....	45	2 216	40	940
278189	Stallwang .....	22	3 087	20	1 292

## 29. Haltungen mit Rindern<sup>\*)</sup> und Rinderbestände in den Gemeinden Bayerns am 3. November 2023

Reg. schl.	Regionale Einheit	Haltungen mit Rindern	Rinder	darunter	
				Haltungen mit Kühen	Kühe
278190	Steinach .....	4	376	4	174
278192	Straßkirchen .....	1	.	-	-
278197	Wiesenfeldern .....	54	3 321	47	1 537
278198	Windberg .....	6	322	6	134
<b>279</b>	<b>Dingolfing-Landau .....</b>	<b>245</b>	<b>23 393</b>	<b>120</b>	<b>3 289</b>
279112	Dingolfing, St .....	8	361	5	79
279113	Eichendorf, M .....	30	3 905	12	389
279115	Frontenhausen, M .....	21	2 092	11	323
279116	Gottfrieding .....	3	.	1	.
279122	Landau a.d.Isar, St .....	25	2 686	11	280
279124	Loiching .....	20	1 373	6	126
279125	Mamming .....	11	238	6	51
279126	Marklkofen .....	16	2 263	6	251
279127	Mengkofen .....	15	547	10	102
279128	Moosthenning .....	24	2 442	11	367
279130	Niederviehbach .....	8	634	7	227
279132	Pilsting, M .....	12	2 337	7	233
279134	Reisbach, M .....	18	1 635	12	397
279135	Simbach, M .....	30	2 367	13	437
279137	Wallersdorf, M .....	4	.	2	.
	<b>Niederbayern</b>	<b>5 902</b>	<b>407 012</b>	<b>4 229</b>	<b>137 909</b>

\*) Einschließl. Büffel/Bisons.

## 29. Haltungen mit Rindern<sup>\*)</sup> und Rinderbestände in den Gemeinden Bayerns am 3. November 2023

Reg. schl.	Regionale Einheit	Haltungen mit Rindern	Rinder	darunter	
				Haltungen mit Kühen	Kühe
Regierungsbezirk Oberpfalz					
	Kreisfreie Städte				
361	Amberg, Stadt .....	22	.	20	542
362	Regensburg, Stadt .....	1	.	-	-
363	Weiden in der Oberpfalz, Stadt .....	31	2 187	24	986
	Landkreise und Gemeinden				
371	Amberg-Sulzbach .....	553	45 890	457	19 452
371111	Ammerthal .....	5	297	2	.
371113	Auerbach i.d.Opf, St .....	37	3 435	34	1 460
371116	Birgland .....	39	2 655	30	1 334
371118	Ebermannsdorf .....	7	375	5	120
371119	Edelsfeld .....	25	1 215	21	480
371120	Ensdorf .....	12	904	11	427
371121	Freihung, M .....	22	2 214	20	961
371122	Freudenberg .....	43	5 048	35	1 852
371123	Gebenbach .....	10	1 555	10	736
371126	Hahnbach, M .....	41	3 922	32	1 707
371127	Hirschau, St .....	29	2 061	22	775
371128	Hirschbach .....	9	708	8	336
371129	Hohenburg, M .....	10	811	9	370
371131	Illschwang .....	34	3 523	27	1 429
371132	Kastl, M .....	30	2 501	27	977
371135	Königstein, M .....	14	468	10	168
371136	Kümmersbruck .....	13	1 624	12	696
371140	Etzelwang .....	9	826	9	332
371141	Neukirchen b.Sulzbach-Rosenberg .....	27	1 906	21	761
371144	Poppenricht .....	6	302	4	142
371146	Rieden, M .....	5	310	5	169
371148	Schmidmühlen, M .....	16	1 221	13	548
371150	Schnaittenbach, St .....	20	1 164	17	484
371151	Sulzbach-Rosenberg, St .....	15	896	14	439
371154	Ursensollen .....	43	3 301	32	1 513
371156	Vilseck, St .....	29	2 374	24	1 018
371157	Weigendorf .....	3	274	3	.
372	Cham .....	1 339	99 569	1 105	40 196
372112	Arnschwang .....	31	3 259	25	1 195
372113	Arrach .....	25	612	21	263
372115	Blaibach .....	23	1 038	19	457
372116	Cham, St .....	83	6 943	62	2 373
372117	Chamerau .....	20	1 038	17	493
372124	Eschlkam, M .....	96	8 441	79	3 480
372125	Falkenstein, M .....	41	2 587	35	1 231
372126	Furth im Wald, St .....	68	6 295	59	2 503
372128	Gleißenberg .....	6	110	5	.
372130	Grafenwiesen .....	8	297	5	118
372135	Hohenwarth .....	17	767	13	268
372137	Bad Kötzing, St .....	56	2 753	51	1 223
372138	Lam, M .....	21	1 379	17	624
372142	Michelsneukirchen .....	40	3 509	33	1 474
372143	Miltach .....	29	1 630	25	705
372144	Neukirchen b.Hl.Blut, M .....	69	4 479	64	2 018
372146	Pemfling .....	46	3 391	35	1 064
372147	Pösing .....	6	591	4	267
372149	Reichenbach .....	3	194	3	.
372150	Rettenbach .....	19	557	15	206
372151	Rimbach .....	15	1 244	11	468
372153	Roding, St .....	62	4 598	53	1 907
372154	Rötz, St .....	79	7 579	64	3 159
372155	Runding .....	23	1 920	18	726
372157	Schönthal .....	52	5 378	45	2 235



## 29. Haltungen mit Rindern<sup>\*)</sup> und Rinderbestände in den Gemeinden Bayerns am 3. November 2023

Reg. schl.	Regionale Einheit	Haltungen mit Rindern	Rinder	darunter	
				Haltungen mit Kühen	Kühe
372158	Schorndorf .....	34	2 816	28	1 058
372161	Stamsried, M .....	46	3 842	37	1 465
372163	Tiefenbach .....	30	1 659	23	672
372164	Traitsching .....	39	3 425	33	1 366
372165	Treffelstein .....	20	1 397	18	671
372167	Zell .....	23	1 182	18	476
372168	Waffenbrunn .....	17	892	13	350
372169	Wald .....	20	1 233	15	424
372170	Walderbach .....	18	1 135	17	536
372171	Waldmünchen, St .....	62	5 613	52	2 514
372174	Weiding .....	32	2 783	26	1 078
372175	Willmering .....	10	749	6	161
372177	Zandt .....	32	1 854	26	682
372178	Lohberg .....	18	400	15	175
<b>373</b>	<b>Neumarkt i.d.OPf. ....</b>	<b>531</b>	<b>42 539</b>	<b>424</b>	<b>17 976</b>
373112	Berching, St .....	67	5 397	49	2 252
373113	Berg b.Neumarkt i.d.OPf. ....	33	1 861	27	795
373114	Berngau .....	17	922	10	325
373115	Breitenbrunn, M .....	24	3 325	22	1 571
373119	Deining .....	36	3 168	29	1 207
373121	Dietfurt a.d.Altmühl, St .....	28	2 633	25	1 210
373126	Freystadt, St .....	55	4 849	47	1 756
373134	Hohenfels, M .....	16	1 150	7	361
373140	Lauterhofen, M .....	34	3 751	30	1 805
373143	Lupburg, M .....	4	96	1	.
373146	Mühlhausen .....	26	1 313	17	433
373147	Neumarkt i.d.OPf., GKSt .....	31	1 443	22	623
373151	Parsberg, St .....	13	926	11	375
373153	Pilsach .....	34	2 602	26	1 155
373155	Postbauer-Heng, M .....	9	644	9	.
373156	Pyrbaum, M .....	13	878	11	398
373159	Sengenthal .....	16	1 047	13	380
373160	Seubersdorf i.d.OPf. ....	27	1 954	25	901
373167	Velburg, St .....	48	4 580	43	2 138
<b>374</b>	<b>Neustadt a.d.Waldnaab .....</b>	<b>675</b>	<b>55 559</b>	<b>564</b>	<b>24 269</b>
374111	Altenstadt a.d.Waldnaab .....	12	809	10	346
374117	Eschenbach i.d.OPf., St .....	9	864	8	383
374118	Eslarn, M .....	25	1 550	23	699
374119	Etzenricht .....	3	101	3	.
374121	Floß, M .....	57	5 553	49	2 424
374122	Flossenbürg .....	3	60	1	.
374123	Georgenberg .....	18	1 314	16	642
374124	Grafenwöhr, St .....	7	304	6	114
374127	Irchenrieth .....	3	211	3	.
374128	Kirchendenenreuth .....	28	2 908	25	1 491
374129	Kirchenthumbach, M .....	40	3 625	37	1 729
374131	Kohlberg, M .....	10	925	10	453
374132	Leuchtenberg, M .....	24	1 750	18	688
374133	Luhe-Wildenau, M .....	19	1 177	15	518
374134	Mantel, M .....	5	481	5	233
374137	Moosbach, M .....	62	4 249	49	1 674
374139	Neustadt a.d.Waldnaab, St .....	1	.	1	.
374140	Neustadt am Kulm, St .....	15	1 462	14	667
374144	Parkstein, M .....	11	1 464	10	686
374146	Pirk .....	19	2 039	16	855
374147	Pleystein, St .....	26	2 072	21	912
374148	Trabitze .....	18	1 787	16	808
374149	Pressath, St .....	16	1 051	12	486
374150	Püchersreuth .....	12	649	9	283
374154	Schirmitz .....	5	148	1	.
374155	Schlammersdorf .....	14	758	11	342

## 29. Haltungen mit Rindern<sup>\*)</sup> und Rinderbestände in den Gemeinden Bayerns am 3. November 2023

Reg. schl.	Regionale Einheit	Haltungen mit Rindern	Rinder	darunter	
				Haltungen mit Kühen	Kühe
374156	Schwarzenbach .....	2	.	2	.
374157	Speinshart .....	18	2 363	17	1 001
374158	Störnstein .....	5	508	5	228
374159	Tännesberg, M .....	34	1 968	25	716
374160	Theisseil .....	11	725	11	296
374162	Vohenstrauß, St .....	48	3 671	39	1 572
374163	Vorbach .....	12	1 685	11	691
374164	Waidhaus, M .....	18	1 441	15	584
374165	Waldthurn, M .....	33	2 158	22	929
374166	Weierhammer .....	6	581	5	224
374168	Windischeschenbach, St .....	21	2 531	20	1 177
374170	Bechtsrieth .....	5	406	3	137
<b>375</b>	<b>Regensburg .....</b>	<b>387</b>	<b>31 251</b>	<b>298</b>	<b>10 871</b>
375114	Altenthann .....	19	1 299	16	572
375115	Aufhausen .....	2	.	1	.
375116	Bach a.d.Donau .....	1	.	1	.
375117	Barbing .....	4	293	3	.
375118	Beratzhausen, M .....	28	2 384	21	980
375119	Bernhardswald .....	43	3 577	34	1 413
375120	Brennberg .....	24	1 610	23	639
375122	Brunn .....	4	308	-	-
375127	Deuerling .....	3	219	3	77
375130	Donaustauf, M .....	2	.	1	.
375131	Duggendorf .....	5	111	3	28
375143	Hagelstadt .....	2	.	1	.
375148	Hemau, St .....	64	7 320	47	2 101
375153	Holzheim a.Forst .....	8	1 354	5	414
375156	Kallmünz, M .....	15	1 246	12	424
375162	Laaber, M .....	11	758	9	216
375165	Lappersdorf, M .....	5	265	5	109
375170	Mintraching .....	5	328	4	150
375171	Mötzing .....	1	.	1	.
375174	Neutraubling, St .....	1	.	-	-
375175	Nittendorf, M .....	8	643	4	99
375179	Obertraubling .....	4	168	3	57
375180	Pentling .....	6	445	4	176
375182	Pfakofen .....	5	400	3	.
375183	Pfatter .....	9	800	4	197
375184	Pielenhofen .....	1	.	1	.
375190	Regenstauf, M .....	29	2 678	28	1 137
375196	Schierling, M .....	21	1 280	15	416
375199	Sinzing .....	12	609	8	202
375201	Sünching .....	1	.	1	.
375205	Thalmassing .....	5	430	5	233
375208	Wenzenbach .....	9	757	8	264
375209	Wiesent .....	10	533	8	259
375210	Wörth a.d.Donau, St .....	14	710	12	312
375211	Wolfsegg .....	4	224	3	85
375213	Zeitlarn .....	2	.	1	.
<b>376</b>	<b>Schwandorf .....</b>	<b>769</b>	<b>59 847</b>	<b>623</b>	<b>24 240</b>
376112	Altendorf .....	13	1 160	9	391
376116	Bodenwöhr .....	16	989	11	309
376117	Bruck i.d.OPf., M .....	14	616	10	214
376119	Burglengenfeld, St .....	20	1 368	15	571
376122	Dieterskirchen .....	23	2 124	23	990
376125	Fensterbach .....	10	976	8	438
376131	Gleiritsch .....	6	.	4	.
376133	Guteneck .....	28	2 249	21	934
376141	Maxhütte-Haidhof, St .....	10	1 613	8	634
376144	Nabburg, St .....	38	2 349	31	820
376146	Neukirchen-Balbini, M .....	32	3 189	28	1 289

## 29. Haltungen mit Rindern<sup>\*)</sup> und Rinderbestände in den Gemeinden Bayerns am 3. November 2023

Reg. schl.	Regionale Einheit	Haltungen mit Rindern	Rinder	darunter	
				Haltungen mit Kühen	Kühe
376147	Neunburg vorm Wald, St .....	80	7 248	72	3 129
376148	Niedermurach .....	31	2 411	25	1 067
376149	Nittenau, St .....	39	2 906	34	1 235
376150	Wernberg-Köblitz, M .....	40	2 252	31	851
376151	Oberviechtach, St .....	49	3 694	39	1 631
376153	Pfreimd, St .....	23	2 265	20	1 029
376159	Schmidgaden .....	20	1 559	19	716
376160	Schönsee, St .....	26	1 541	21	716
376161	Schwandorf, GKSt .....	51	4 615	36	1 254
376162	Schwarzach b.Nabburg .....	29	1 838	26	817
376163	Schwarzenfeld, M .....	18	1 217	15	561
376164	Schwarzhofen, M .....	33	2 739	24	1 032
376167	Stadlern .....	8	267	5	129
376169	Stulln .....	11	1 245	10	607
376170	Teublitz, St .....	4	.	2	.
376171	Teunz .....	25	1 906	19	789
376172	Thanstein .....	23	1 308	20	534
376173	Trausnitz .....	8	810	5	291
376175	Wackersdorf .....	8	662	7	289
376176	Weiding .....	8	421	6	182
376178	Winklarn, M .....	25	1 729	19	655
<b>377</b>	<b>Tirschenreuth .....</b>	<b>537</b>	<b>48 384</b>	<b>437</b>	<b>20 645</b>
377112	Bärnau, St .....	45	4 147	31	1 814
377113	Brand .....	4	.	2	.
377115	Ebnath .....	6	148	4	.
377116	Erbendorf, St .....	35	2 454	30	1 085
377117	Falkenberg, M .....	16	1 765	15	803
377118	Friedenfels .....	7	369	6	166
377119	Fuchsmühl, M .....	6	134	5	44
377127	Immenreuth .....	15	818	11	263
377128	Kastl .....	9	688	6	262
377129	Kemnath, St .....	33	2 257	24	941
377131	Konnersreuth, M .....	22	1 687	16	597
377132	Krummennaab .....	12	1 448	10	541
377133	Kulmain .....	21	1 513	17	609
377137	Leonberg .....	19	2 056	19	974
377139	Mähring, M .....	40	5 943	36	2 709
377141	Mitterteich, St .....	25	2 092	18	763
377142	Bad Neualbenreuth, M .....	18	1 623	18	630
377143	Neusorg .....	5	238	5	103
377145	Pechbrunn .....	6	572	5	257
377146	Plößberg, M .....	33	3 769	27	1 640
377148	Pullenreuth .....	30	2 448	24	1 112
377149	Reuth b.Erbendorf .....	3	.	2	.
377154	Tirschenreuth, St .....	56	5 511	45	2 379
377157	Waldershof, St .....	25	1 731	21	719
377158	Waldsassen, St .....	25	2 183	21	953
377159	Wiesau, M .....	21	2 529	19	1 143
	<b>Oberpfalz</b>	<b>4 845</b>	<b>387 021</b>	<b>3 952</b>	<b>159 177</b>

\*) Einschließl. Büffel/Bisons.

## 29. Haltungen mit Rindern<sup>\*)</sup> und Rinderbestände in den Gemeinden Bayerns am 3. November 2023

Reg. schl.	Regionale Einheit	Haltungen mit Rindern	Rinder	darunter	
				Haltungen mit Kühen	Kühe
Regierungsbezirk Oberfranken					
	Kreisfreie Städte				
461	Bamberg, Stadt .....	-	-	-	-
462	Bayreuth, Stadt .....	25	2 533	21	1 246
463	Coburg, Stadt .....	10	714	8	339
464	Hof, Stadt .....	21	1 751	17	800
	Landkreise und Gemeinden				
471	Bamberg .....	275	20 777	212	8 775
471111	Altendorf .....	2	.	1	.
471115	Baunach, St .....	3	.	3	.
471117	Bischberg .....	4	202	3	98
471119	Breitengüßbach .....	3	.	3	144
471120	Burgebrach, M .....	20	1 856	18	876
471122	Burgwindheim, M .....	12	1 450	12	648
471123	Buttenheim, M .....	14	559	9	215
471128	Ebrach, M .....	11	808	9	357
471131	Frensdorf .....	13	1 694	8	692
471133	Gerach .....	2	.	2	.
471140	Hallstadt, St .....	2	.	2	.
471142	Heiligenstadt i.OFr., M .....	23	1 641	15	494
471145	Hirschaid, M .....	7	423	7	186
471150	Kemmern .....	2	.	-	-
471151	Königsfeld .....	15	915	11	416
471154	Lisberg .....	2	.	2	.
471155	Litzendorf .....	4	459	4	254
471159	Memmelsdorf .....	3	64	-	-
471165	Oberhaid .....	4	489	3	250
471169	Pettstadt .....	1	.	1	.
471172	Pommersfelden .....	12	954	11	383
471173	Priesendorf .....	4	122	2	.
471174	Rattelsdorf, M .....	8	728	8	333
471175	Reckendorf .....	1	.	-	-
471185	Scheßlitz, St .....	34	2 278	25	893
471186	Schönbrunn i.Steigerwald .....	6	171	5	75
471189	Stadelhofen .....	11	1 018	10	462
471191	Stegaurach .....	4	231	4	115
471195	Strullendorf .....	7	444	5	212
471207	Viereith-Trunstadt .....	4	.	3	.
471208	Walsdorf .....	9	583	7	273
471209	Wattendorf .....	5	204	4	47
471214	Zapfendorf, M .....	7	158	2	.
471220	Schlüsselfeld, St .....	16	1 215	13	559
472	Bayreuth .....	561	45 805	422	20 066
472111	Ahorntal .....	24	1 355	17	467
472115	Aufseß .....	16	1 240	14	574
472116	Bad Berneck i.Fichtelgebirge, St .....	26	2 626	17	1 155
472118	Betzenstein, St .....	16	1 505	14	678
472119	Bindlach .....	23	2 695	17	1 322
472121	Bischofsgrün .....	5	85	3	19
472127	Creußen, St .....	36	3 254	28	1 334
472131	Eckersdorf .....	13	842	12	445
472133	Emtmannsberg .....	11	1 886	11	1 018
472138	Fichtelberg .....	8	.	6	.
472139	Gefrees, St .....	28	2 535	20	1 082
472140	Gesees .....	2	.	2	.
472143	Goldkronach, St .....	16	1 574	14	773
472146	Haag .....	4	105	3	24
472150	Heinersreuth .....	5	318	3	.
472154	Hollfeld, St .....	26	1 732	19	734
472155	Hummeltal .....	10	1 204	6	287

## 29. Haltungen mit Rindern<sup>\*)</sup> und Rinderbestände in den Gemeinden Bayerns am 3. November 2023

Reg. schl.	Regionale Einheit	Haltungen mit Rindern	Rinder	darunter	
				Haltungen mit Kühen	Kühe
472156	Kirchenpingarten .....	22	2 278	16	976
472164	Mehlmeisel .....	6	85	5	36
472166	Mistelbach .....	8	1 437	6	735
472167	Mistelgau .....	29	1 774	21	766
472175	Pegnitz, St .....	43	4 167	36	1 921
472176	Plankenfels .....	13	729	10	294
472177	Plech, M .....	9	716	5	311
472179	Pottenstein, St .....	25	1 078	18	408
472180	Prebitz .....	15	994	10	413
472184	Schnabelwaid, M .....	5	636	4	303
472188	Seybothenreuth .....	13	1 688	9	735
472190	Speichersdorf .....	38	2 414	26	1 090
472197	Waischenfeld, St .....	28	2 129	21	849
472198	Warmensteinach .....	5	57	4	20
472199	Weidenberg, M .....	33	2 482	25	1 086
<b>473</b>	<b>Coburg .....</b>	<b>208</b>	<b>17 466</b>	<b>153</b>	<b>7 303</b>
473112	Ahorn .....	7	484	4	187
473120	Dörfles-Esbach .....	1	.	1	.
473121	Ebersdorf b.Coburg .....	9	690	6	248
473132	Großheirath .....	10	1 165	9	684
473134	Grub a.Forst .....	3	154	3	68
473138	Itzgrund .....	24	2 040	18	947
473141	Lautertal .....	6	475	5	237
473144	Meeder .....	26	1 883	18	801
473151	Neustadt b.Coburg, GKSt .....	31	2 704	24	1 021
473153	Niederfüllbach .....	2	.	2	.
473158	Bad Rodach, St .....	31	1 708	17	461
473159	Rödental, St .....	11	1 039	10	468
473165	Seßlach, St .....	26	2 238	21	1 010
473166	Sonnefeld .....	11	1 329	8	618
473170	Untersiemau .....	2	.	2	.
473174	Weidhausen b.Coburg .....	3	.	1	.
473175	Weitramsdorf .....	5	344	4	165
<b>474</b>	<b>Forchheim .....</b>	<b>201</b>	<b>11 207</b>	<b>165</b>	<b>4 531</b>
474119	Dormitz .....	1	.	1	.
474121	Ebermannstadt, St .....	5	236	4	42
474122	Effeltrich .....	6	396	5	200
474123	Eggolsheim, M .....	10	309	8	113
474124	Egloffstein, M .....	6	270	5	118
474126	Forchheim, GKSt .....	6	197	4	102
474129	Gößweinstein, M .....	21	920	20	438
474132	Gräfenberg, St .....	16	712	14	285
474133	Hallerndorf .....	7	530	5	150
474134	Hausen .....	3	49	2	.
474135	Heroldsbach .....	3	139	3	77
474137	Hetzles .....	4	242	2	.
474138	Hiltpoltstein, M .....	9	578	7	273
474140	Igensdorf, M .....	16	1 102	13	489
474143	Kirchehrenbach .....	4	105	4	40
474144	Kleinsendelbach .....	3	281	2	.
474145	Kunreuth .....	8	272	6	114
474146	Langensendelbach .....	3	92	3	36
474147	Leutenbach .....	8	860	6	141
474154	Neunkirchen a.Brand, M .....	14	866	11	380
474156	Obertrubach .....	3	25	3	12
474158	Pinzberg .....	5	377	5	195
474160	Poxdorf .....	3	479	3	199
474161	Pretzfeld, M .....	8	135	6	60
474168	Unterleinleiter .....	1	.	1	.
474171	Weilersbach .....	3	115	3	57
474173	Weißenohe .....	3	.	2	.

## 29. Haltungen mit Rindern<sup>\*)</sup> und Rinderbestände in den Gemeinden Bayerns am 3. November 2023

Reg. schl.	Regionale Einheit	Haltungen mit Rindern	Rinder	darunter	
				Haltungen mit Kühen	Kühe
474175	Wiesenthau .....	3	48	3	27
474176	Wiesenttal, M .....	19	1 659	14	627
<b>475</b>	<b>Hof .....</b>	<b>450</b>	<b>40 232</b>	<b>353</b>	<b>16 594</b>
475112	Bad Steben, M .....	12	407	8	181
475113	Berg .....	14	996	12	393
475120	Döhlau .....	5	474	4	197
475123	Feilitzsch .....	14	1 718	12	745
475127	Gattendorf .....	11	624	7	264
475128	Geroldsgrün .....	6	.	3	.
475136	Helmbrechts, St .....	25	2 571	19	1 177
475137	Issigau .....	3	262	2	.
475141	Köditz .....	16	3 306	13	852
475142	Konradsreuth .....	41	3 610	33	1 415
475145	Leupoldsgrün .....	3	519	3	198
475154	Münchberg, St .....	49	3 563	40	1 506
475156	Naila, St .....	17	989	12	476
475158	Oberkotzau, M .....	7	629	6	247
475161	Regnitzlosau .....	22	2 235	18	934
475162	Rehau, St .....	27	1 968	25	890
475165	Schauenstein, St .....	24	1 997	19	895
475168	Schwarzenbach a.d.Saale, St .....	34	3 806	26	1 592
475169	Schwarzenbach a.Wald, St .....	13	632	11	290
475171	Selbitz, St .....	24	2 470	20	1 107
475174	Sparneck, M .....	6	533	5	192
475175	Stammbach, M .....	22	1 600	13	555
475181	Töpen .....	10	985	7	445
475182	Trogen .....	2	.	2	.
475184	Weißdorf .....	20	1 498	14	569
475189	Zell im Fichtelgebirge, M .....	23	2 309	19	1 125
<b>476</b>	<b>Kronach .....</b>	<b>172</b>	<b>9 260</b>	<b>128</b>	<b>3 745</b>
476145	Kronach, St .....	23	1 782	20	759
476146	Küps, M .....	11	928	9	305
476152	Ludwigsstadt, St .....	8	727	7	350
476154	Mitwitz, M .....	12	545	9	162
476159	Nordhalben, M .....	2	.	2	.
476164	Pressig, M .....	23	803	15	249
476166	Reichenbach .....	3	311	2	.
476171	Schneckenlohe .....	3	40	1	.
476175	Steinbach a.Wald .....	18	616	13	262
476177	Steinwiesen, M .....	12	327	9	103
476178	Stockheim .....	12	709	8	288
476179	Tettau, M .....	1	.	1	.
476180	Teuschnitz, St .....	9	363	4	169
476182	Tschirn .....	6	180	4	32
476183	Marktrodach, M .....	5	270	3	129
476184	Wallenfels, St .....	3	24	3	15
476185	Weißbrunn .....	6	390	6	207
476189	Wilhelmsthal .....	15	1 052	12	464
<b>477</b>	<b>Kulmbach .....</b>	<b>244</b>	<b>18 679</b>	<b>194</b>	<b>7 970</b>
477117	Grafengehaig, M .....	7	773	7	362
477118	Guttenberg .....	4	.	2	.
477119	Harsdorf .....	4	138	3	59
477121	Himmelkron .....	13	1 776	13	811
477124	Kasendorf, M .....	13	1 066	8	382
477127	Ködnitz .....	8	411	6	199
477128	Kulmbach, GKSt .....	36	2 405	32	1 056
477129	Kupferberg, St .....	6	290	3	.
477135	Ludwigschorgast, M .....	1	.	1	.
477136	Mainleus, M .....	23	1 652	18	707
477138	Marktleugast, M .....	14	1 344	12	585
477139	Marktschorgast, M .....	9	770	6	296

## 29. Haltungen mit Rindern<sup>\*)</sup> und Rinderbestände in den Gemeinden Bayerns am 3. November 2023

Reg. schl.	Regionale Einheit	Haltungen mit Rindern	Rinder	darunter	
				Haltungen mit Kühen	Kühe
477142	Neudrossenfeld .....	20	2 310	17	971
477143	Neuenmarkt .....	7	469	5	153
477148	Presseck, M .....	12	529	9	223
477151	Rugendorf .....	7	712	6	294
477156	Stadtsteinach, St .....	8	426	7	172
477157	Thurnau, M .....	19	1 162	14	508
477158	Trebgast .....	7	188	4	52
477159	Untersteinach .....	1	.	1	.
477163	Wirsberg, M .....	9	670	7	235
477164	Wonsees, M .....	16	1 330	13	678
<b>478</b>	<b>Lichtenfels .....</b>	<b>175</b>	<b>11 393</b>	<b>117</b>	<b>4 157</b>
478111	Altenkunstadt .....	13	468	10	98
478116	Burgkunstadt, St .....	20	1 932	15	946
478120	Ebensfeld, M .....	32	1 748	16	263
478127	Hochstadt a.Main .....	9	378	5	153
478139	Lichtenfels, St .....	34	2 127	21	639
478143	Marktgraitz, M .....	1	.	1	.
478144	Marktzeuln, M .....	1	.	1	.
478145	Michelau i.OFr. ....	2	.	1	.
478155	Redwitz a.d.Rodach .....	6	516	3	191
478165	Bad Staffelstein, St .....	29	1 762	21	708
478176	Weismain, St .....	28	2 247	23	1 086
<b>479</b>	<b>Wunsiedel i.Fichtelgebirge .....</b>	<b>206</b>	<b>17 135</b>	<b>166</b>	<b>6 778</b>
479111	Bad Alexandersbad .....	7	580	7	225
479112	Arzberg, St .....	15	1 041	11	436
479126	Höchstädt i.Fichtelgebirge .....	10	381	8	175
479127	Hohenberg a.d.Eger, St .....	6	187	4	37
479129	Kirchenlamitz, St .....	21	1 866	20	848
479135	Marktleuthen, St .....	13	1 139	12	508
479136	Marktrechwitz, GKSt .....	24	2 124	22	905
479138	Nagel .....	4	95	3	36
479145	Röslau .....	11	822	10	355
479147	Schirnding, M .....	6	342	4	130
479150	Schönwald, St .....	6	293	5	100
479152	Selb, GKSt .....	21	1 740	18	712
479158	Thiersheim, M .....	13	875	6	244
479159	Thierstein, M .....	3	495	3	221
479161	Tröstau .....	8	1 041	6	302
479166	Weißensstadt, St .....	20	2 314	17	958
479169	Wunsiedel, St .....	18	1 800	10	586
	<b>Oberfranken</b>	<b>2 548</b>	<b>196 952</b>	<b>1 956</b>	<b>82 304</b>

\*) Einschließl. Büffel/Bisons.

## 29. Haltungen mit Rindern<sup>\*)</sup> und Rinderbestände in den Gemeinden Bayerns am 3. November 2023

Reg. schl.	Regionale Einheit	Haltungen mit Rindern	Rinder	darunter	
				Haltungen mit Kühen	Kühe
Regierungsbezirk Mittelfranken					
	Kreisfreie Städte				
561	Ansbach, Stadt .....	37	2 899	25	955
562	Erlangen, Stadt .....	24	1 973	18	845
563	Fürth, Stadt .....	13	1 212	10	491
564	Nürnberg, Stadt .....	14	608	11	218
565	Schwabach, Stadt .....	14	748	10	278
	Landkreise und Gemeinden				
571	Ansbach .....	1 057	101 416	780	37 243
571111	Adelshofen .....	17	1 229	12	371
571113	Arberg, M .....	16	1 168	14	448
571114	Aurach .....	19	1 513	17	593
571115	Bechhofen, M .....	28	2 178	24	720
571122	Bruckberg .....	4	784	4	338
571125	Buch a.Wald .....	15	1 842	12	777
571127	Burgoberbach .....	8	879	5	317
571128	Burk .....	4	.	2	.
571130	Colmberg, M .....	28	2 926	21	1 228
571132	Dentlein a.Forst, M .....	4	518	3	180
571134	Diebach .....	12	844	7	271
571135	Dietenhofen, M .....	33	2 779	25	1 016
571136	Dinkelsbühl, GKSt .....	41	5 592	28	1 689
571137	Dombühl, M .....	5	1 048	5	417
571139	Dürrwangen, M .....	6	561	3	173
571141	Ehingen .....	20	1 890	17	665
571145	Feuchtwangen, St .....	89	8 568	65	3 146
571146	Flachlanden, M .....	20	1 805	15	698
571152	Gebssattel .....	14	938	10	304
571154	Gerolfingen .....	11	1 582	9	529
571155	Geslau .....	26	3 559	23	1 624
571165	Heilsbronn, St .....	21	1 821	17	772
571166	Herrieden, St .....	43	2 180	29	528
571169	Insingen .....	10	1 065	7	379
571170	Langfurth .....	7	995	6	409
571171	Lehrberg, M .....	10	1 235	6	518
571174	Leutershausen, St .....	44	4 575	33	1 714
571175	Lichtenau, M .....	25	2 175	14	508
571177	Merkendorf, St .....	16	1 597	11	568
571178	Mitteleschenbach .....	17	884	13	309
571179	Mönchsroth .....	7	600	6	278
571180	Neuendettelsau .....	19	1 713	14	758
571181	Neusitz .....	5	751	5	308
571183	Oberdachstetten .....	18	3 465	14	1 651
571188	Ohrenbach .....	10	823	7	377
571189	Ornbau, St .....	14	1 164	10	359
571190	Petersaurach .....	19	2 123	14	839
571192	Röckingen .....	12	1 204	10	384
571193	Rothenburg ob der Tauber, GKSt .....	13	1 208	11	527
571194	Rügland .....	14	1 257	11	490
571196	Sachsen b.Ansbach .....	9	.	4	.
571198	Schillingsfürst, St .....	11	729	7	250
571199	Schnelldorf .....	20	2 319	15	813
571200	Schopfloch, M .....	15	717	8	237
571205	Steinsfeld .....	7	522	4	192
571208	Unterschwaningen .....	11	1 841	11	845
571214	Wassertrüdingen, St .....	28	2 612	20	947
571216	Weidenbach, M .....	12	889	9	312
571217	Weihenzell .....	28	3 131	20	1 042
571218	Weiltingen, M .....	26	1 913	19	703
571222	Wettringen .....	10	758	6	182



## 29. Haltungen mit Rindern<sup>\*)</sup> und Rinderbestände in den Gemeinden Bayerns am 3. November 2023

Reg. schl.	Regionale Einheit	Haltungen mit Rindern	Rinder	darunter	
				Haltungen mit Kühen	Kühe
571223	Wieseth .....	11	936	8	229
571224	Wilburgstetten .....	12	1 604	10	752
571225	Windelsbach .....	12	995	9	433
571226	Windsbach, St .....	39	3 192	26	1 034
571227	Wittelshofen .....	20	1 890	15	670
571228	Wörnitz .....	16	1 377	10	302
571229	Wolframs-Eschenbach, St .....	26	2 394	20	976
<b>572</b>	<b>Erlangen-Höchstädt .....</b>	<b>119</b>	<b>8 290</b>	<b>90</b>	<b>3 420</b>
572111	Adelsdorf .....	2	.	2	.
572114	Aurachtal .....	7	689	7	296
572115	Baiersdorf, St .....	6	196	5	88
572121	Eckental, M .....	8	888	7	466
572126	Gremsdorf .....	2	.	-	-
572130	Hemhofen .....	1	.	1	.
572131	Heroldsberg, M .....	3	.	2	.
572132	Herzogenaurach, St .....	14	1 331	9	416
572133	Heßdorf .....	6	249	6	106
572135	Höchstädt a.d.Aisch, St .....	8	571	5	180
572137	Kalchreuth .....	4	163	2	.
572139	Lonnerstadt, M .....	9	781	6	351
572141	Marloffstein .....	6	333	4	90
572142	Möhrendorf .....	7	537	5	268
572143	Mühlhausen, M .....	4	237	3	61
572147	Oberreichenbach .....	5	299	5	165
572154	Spardorf .....	2	.	2	.
572158	Uttenreuth .....	3	36	2	.
572159	Vestenbergsreuth, M .....	5	340	5	157
572160	Wachenroth, M .....	9	442	7	164
572164	Weisendorf, M .....	8	241	5	93
<b>573</b>	<b>Fürth .....</b>	<b>138</b>	<b>12 267</b>	<b>112</b>	<b>5 276</b>
573111	Ammerndorf, M .....	1	.	1	.
573114	Cadolzburg, M .....	21	1 266	16	491
573115	Großhabersdorf .....	23	1 934	21	814
573120	Langenzenn, St .....	16	1 461	15	601
573122	Oberasbach, St .....	5	355	2	.
573123	Obermichelbach .....	6	706	5	265
573124	Puschendorf .....	1	.	1	.
573125	Roßtal, M .....	19	1 650	13	567
573126	Seukendorf .....	6	554	6	251
573127	Stein, St .....	13	1 275	11	563
573129	Tuchenbach .....	2	.	1	.
573130	Veitsbronn .....	5	594	5	273
573133	Wilhermsdorf, M .....	16	1 909	12	1 138
573134	Zirndorf, St .....	4	246	3	.
<b>574</b>	<b>Nürnberger Land .....</b>	<b>269</b>	<b>14 831</b>	<b>216</b>	<b>6 401</b>
574111	Alfeld .....	5	386	4	166
574112	Altdorf b.Nürnberg, St .....	17	1 563	15	725
574117	Burgthann .....	16	884	13	387
574120	Engelthal .....	7	604	6	265
574128	Happurg .....	19	906	15	358
574129	Hartenstein .....	10	569	8	286
574131	Henfenfeld .....	3	151	2	.
574132	Hersbruck, St .....	11	1 050	11	512
574135	Kirchensittenbach .....	26	803	21	339
574138	Lauf a.d.Pegnitz, St .....	18	705	16	284
574139	Leinburg .....	15	1 261	12	627
574140	Neuhaus a.d.Pegnitz, M .....	10	488	10	228
574141	Neunkirchen a.Sand .....	3	.	2	.
574145	Offenhausen .....	15	625	6	153
574146	Ottensoos .....	4	271	4	134
574147	Pommelsbrunn .....	17	589	15	271

## 29. Haltungen mit Rindern<sup>\*)</sup> und Rinderbestände in den Gemeinden Bayerns am 3. November 2023

Reg. schl.	Regionale Einheit	Haltungen mit Rindern	Rinder	darunter	
				Haltungen mit Kühen	Kühe
574150	Reichenschwand .....	5	282	4	127
574152	Röthenbach a.d.Pegnitz, St .....	3	.	3	.
574154	Rückersdorf .....	1	.	1	.
574155	Schnaittach, M .....	17	1 176	12	442
574157	Schwarzenbruck .....	5	266	3	111
574158	Simmelsdorf .....	14	682	8	251
574160	Velden, St .....	12	824	11	378
574161	Vorra .....	12	345	10	112
574164	Winkelhaid .....	4	126	4	49
<b>575</b>	<b>Neustadt a.d.Aisch-Bad Windsheim .....</b>	<b>478</b>	<b>44 549</b>	<b>361</b>	<b>17 306</b>
575112	Bad Windsheim, St .....	27	2 895	19	959
575113	Baudenbach, M .....	10	1 826	7	849
575115	Burgbernheim, St .....	16	1 650	9	486
575116	Burghaslach, M .....	18	643	16	281
575117	Dachsbach, M .....	11	859	8	359
575118	Diespeck .....	8	1 169	7	525
575119	Dietersheim .....	18	1 561	15	710
575121	Emskirchen, M .....	34	2 943	26	1 218
575122	Ergersheim .....	8	714	3	187
575124	Gallmersgarten .....	9	1 385	8	596
575125	Gerhardshofen .....	5	216	5	93
575127	Gollhofen .....	6	793	5	316
575128	Gutenstetten .....	8	703	6	210
575129	Hagenbüchach .....	9	890	9	443
575130	Hemmersheim .....	11	563	6	205
575133	Illesheim .....	12	853	8	338
575134	Ippesheim, M .....	3	.	1	.
575135	Ipsheim, M .....	13	990	10	460
575138	Langenfeld .....	1	.	1	.
575143	Marktbergel, M .....	9	926	8	435
575144	Markt Bibart, M .....	11	498	8	166
575145	Markt Erlbach, M .....	30	4 563	25	1 708
575146	Markt Nordheim, M .....	14	905	9	245
575147	Markt Taschendorf, M .....	11	990	6	344
575150	Münchsteinach .....	11	1 025	10	433
575152	Neuhof a.d.Zenn, M .....	10	1 071	10	527
575153	Neustadt a.d.Aisch, St .....	27	2 521	21	813
575155	Oberickelsheim .....	6	342	3	.
575156	Obernzen, M .....	13	863	11	270
575157	Oberscheinfeld, M .....	12	1 204	11	534
575161	Scheinfeld, St .....	13	611	7	193
575163	Simmershofen .....	13	1 059	7	263
575165	Sugenheim, M .....	20	2 380	17	944
575166	Trautskirchen .....	12	1 238	10	551
575167	Uehlfeld, M .....	10	582	8	246
575168	Uffenheim, St .....	18	2 082	12	779
575179	Weigenheim .....	5	199	3	66
575181	Wilhelmsdorf .....	6	556	6	301
<b>576</b>	<b>Roth .....</b>	<b>371</b>	<b>30 209</b>	<b>274</b>	<b>12 128</b>
576111	Abenberg, St .....	15	983	10	287
576113	Allersberg, M .....	26	1 396	21	569
576117	Büchenbach .....	14	1 140	13	545
576121	Georgensgmünd .....	12	858	11	418
576122	Greding, St .....	32	2 823	23	1 010
576126	Heideck, St .....	39	2 752	24	1 058
576127	Hilpoltstein, St .....	52	4 137	37	1 570
576128	Kammerstein .....	15	1 961	14	941
576132	Schwanstetten, M .....	9	1 112	9	547
576137	Rednitzhembach .....	2	.	2	.
576141	Röttenbach .....	5	.	5	.
576142	Rohr .....	26	2 185	20	1 098

## 29. Haltungen mit Rindern<sup>\*)</sup> und Rinderbestände in den Gemeinden Bayerns am 3. November 2023

Reg. schl.	Regionale Einheit	Haltungen mit Rindern	Rinder	darunter	
				Haltungen mit Kühen	Kühe
576143	Roth, St .....	32	2 320	20	861
576147	Spalt, St .....	25	1 785	18	740
576148	Thalmässing, M .....	57	5 241	38	1 840
576151	Wendelstein, M .....	10	696	9	348
<b>577</b>	<b>Weißenburg-Gunzenhausen .....</b>	<b>436</b>	<b>41 510</b>	<b>322</b>	<b>14 599</b>
577111	Absberg, M .....	9	679	9	273
577113	Alesheim .....	20	1 963	17	784
577114	Muhr a.See .....	3	.	1	.
577115	Bergen .....	8	653	5	273
577120	Burgsalach .....	15	1 193	9	463
577122	Dittenheim .....	16	1 154	14	440
577125	Ellingen, St .....	16	1 575	13	638
577127	Ettenstatt .....	9	712	6	212
577133	Gnotzheim, M .....	7	585	6	139
577136	Gunzenhausen, St .....	48	4 374	30	1 296
577138	Haundorf .....	17	2 179	15	861
577140	Heidenheim, M .....	27	2 995	23	980
577141	Höttingen .....	13	1 187	11	530
577148	Langenalthheim .....	8	905	6	266
577149	Markt Berolzheim, M .....	3	340	3	.
577150	Meinheim .....	13	558	8	117
577151	Nennslingen, M .....	10	771	6	207
577158	Pappenheim, St .....	16	1 967	12	856
577159	Pföfeld .....	10	1 344	9	611
577161	Pleinfeld, M .....	22	1 798	17	750
577162	Pölsingen .....	17	2 453	15	1 004
577163	Raitenbuch .....	5	837	4	113
577168	Solnhofen .....	1	.	-	-
577172	Theilenhofen .....	19	2 563	10	774
577173	Treuchtlingen, St .....	47	3 280	32	1 067
577177	Weißenburg i.Bay., GKSt .....	44	3 634	31	1 158
577179	Westheim .....	13	1 751	10	649
	<b>Mittelfranken</b>	<b>2 970</b>	<b>260 512</b>	<b>2 229</b>	<b>99 160</b>

\*) Einschließl. Büffel/Bisons.

## 29. Haltungen mit Rindern<sup>\*)</sup> und Rinderbestände in den Gemeinden Bayerns am 3. November 2023

Reg. schl.	Regionale Einheit	Haltungen mit Rindern	Rinder	darunter	
				Haltungen mit Kühen	Kühe
Regierungsbezirk Unterfranken					
	Kreisfreie Städte				
661	Aschaffenburg, Stadt .....	11	334	10	135
662	Schweinfurt, Stadt .....	3	.	2	.
663	Würzburg, Stadt .....	6	.	3	.
	Landkreise und Gemeinden				
671	Aschaffenburg .....	168	5 252	148	2 051
671111	Alzenau, St .....	6	420	5	170
671112	Bessenbach .....	11	418	11	179
671113	Blankenbach .....	2	.	1	.
671114	Karlstein a.Main .....	1	.	-	-
671119	Geiselbach .....	7	169	7	65
671121	Goldbach, M .....	4	80	4	30
671122	Großostheim, M .....	8	617	5	155
671124	Haibach .....	3	.	3	.
671126	Heigenbrücken .....	1	.	-	-
671127	Heimbuchenthal .....	1	.	-	-
671128	Heinrichsthal .....	2	.	1	.
671130	Hösbach, M .....	17	502	15	219
671133	Johannesberg .....	5	83	5	38
671134	Kahl a.Main .....	1	.	1	.
671135	Kleinkahl .....	11	237	11	94
671136	Kleinostheim .....	2	.	1	.
671138	Krombach .....	6	227	6	81
671139	Laufach .....	6	178	6	62
671141	Mespelbrunn .....	6	192	5	61
671143	Mömbris, M .....	21	362	16	144
671148	Rothenbuch .....	4	63	4	21
671150	Sailauf .....	5	196	5	81
671152	Schöllkrippen, M .....	9	248	9	90
671153	Sommerkahl .....	4	92	4	45
671156	Waldaschaff .....	1	.	1	.
671159	Westerngrund .....	11	491	10	225
671160	Dammbach .....	11	201	10	112
671162	Wiesen .....	2	.	2	.
672	Bad Kissingen .....	257	14 978	201	6 202
672111	Aura a.d.Saale .....	1	.	1	.
672112	Bad Bocklet, M .....	11	643	10	315
672113	Bad Brückenau, St .....	5	85	3	27
672114	Bad Kissingen, GKSt .....	14	331	12	147
672117	Burkardroth, M .....	22	880	20	428
672121	Elfershausen, M .....	5	544	4	248
672122	Euerdorf, M .....	2	.	1	.
672124	Fuchsstadt .....	1	.	1	.
672126	Geroda, M .....	21	1 363	15	484
672127	Hammelburg, St .....	18	1 160	13	448
672131	Maßbach, M .....	8	356	8	177
672134	Motten .....	17	763	15	356
672135	Münnerstadt, St .....	7	295	5	152
672136	Nüdlingen .....	9	463	7	109
672138	Oberleichtersbach .....	27	2 600	21	1 240
672139	Oberthulba, M .....	7	375	4	164
672140	Oerlenbach .....	7	377	6	184
672142	Ramsthal .....	1	.	1	.
672143	Rannungen .....	2	.	1	.
672145	Riedenberg .....	2	.	1	.
672149	Schondra, M .....	21	1 656	16	618
672157	Thundorf i.UFr. ....	2	.	2	.
672161	Wartmannsroth .....	25	1 843	16	632
672163	Wildflecken, M .....	6	55	5	23

## 29. Haltungen mit Rindern<sup>\*)</sup> und Rinderbestände in den Gemeinden Bayerns am 3. November 2023

Reg. schl.	Regionale Einheit	Haltungen mit Rindern	Rinder	darunter	
				Haltungen mit Kühen	Kühe
672166	Zeitlofs, M .....	16	860	13	322
<b>673</b>	<b>Rhön-Grabfeld .....</b>	<b>190</b>	<b>9 692</b>	<b>128</b>	<b>3 472</b>
673114	Bad Neustadt a.d.Saale, St .....	9	1 254	6	490
673116	Bastheim .....	4	156	1	.
673117	Bischofsheim a.d.Rhön, St .....	28	833	18	310
673123	Fladungen, St .....	8	653	5	211
673126	Großbardorf .....	1	.	-	-
673127	Großleibstadt .....	4	462	3	239
673129	Hausen .....	8	416	7	144
673130	Hendungen .....	3	.	2	.
673131	Herbstadt .....	3	53	2	.
673133	Heustreu .....	1	.	1	.
673134	Höchheim .....	2	.	1	.
673135	Hohenroth .....	1	.	1	.
673136	Hollstadt .....	1	.	-	-
673141	Bad Königshofen i.Grabfeld, St .....	13	789	8	240
673142	Mellrichstadt, St .....	8	782	6	175
673146	Niederlauer .....	2	.	2	.
673147	Nordheim v.d.Rhön .....	4	.	1	.
673149	Oberelsbach, M .....	21	665	17	227
673151	Oberstreu .....	4	208	4	126
673153	Ostheim v.d.Rhön, St .....	8	787	5	359
673176	Rödelmaier .....	1	.	1	.
673160	Saal a.d.Saale, M .....	4	64	2	.
673162	Sandberg .....	15	281	14	147
673163	Schönau a.d.Brend .....	3	.	1	.
673167	Sondheim v.d.Rhön .....	5	138	4	67
673170	Stockheim .....	3	78	2	.
673171	Strahlungen .....	1	.	1	.
673172	Sulzdorf a.d.Lederhecke .....	8	477	5	186
673173	Sulzfeld .....	4	100	1	.
673174	Trappstadt, M .....	3	.	-	-
673175	Unsleben .....	1	.	-	-
673182	Willmars .....	3	248	2	.
673184	Wülfershausen a.d.Saale .....	5	222	5	122
673186	Burglauer .....	1	.	-	-
<b>674</b>	<b>Haßberge .....</b>	<b>213</b>	<b>14 253</b>	<b>150</b>	<b>5 985</b>
674111	Aidhausen .....	12	909	7	364
674118	Breitbrunn .....	5	226	5	148
674120	Bundorf .....	11	1 912	10	1 011
674121	Burgpreppach, M .....	7	697	6	314
674129	Ebelsbach .....	5	92	3	45
674130	Ebern, St .....	18	1 072	16	506
674133	Eltmann, St .....	9	273	6	119
674139	Gädheim .....	2	.	2	.
674147	Haßfurt, St .....	7	84	3	15
674149	Hofheim i.UFr., St .....	12	687	7	182
674153	Riedbach .....	7	185	3	39
674159	Oberaurach .....	8	50	5	17
674160	Kirchlauter .....	5	125	3	13
674163	Knetzgau .....	17	1 059	8	364
674164	Königsberg i.Bay., St .....	9	386	6	163
674171	Maroldsweisach, M .....	16	1 438	12	584
674180	Theres .....	7	621	5	293
674184	Pfarrweisach .....	9	474	6	144
674187	Rauhenebrach .....	10	963	10	448
674190	Rentweinsdorf, M .....	10	584	6	289
674195	Sand a.Main .....	3	12	2	.
674201	Stettfeld .....	3	877	2	.
674210	Untermmerzbach .....	11	632	10	343
674219	Wonfurt .....	2	.	1	.

## 29. Haltungen mit Rindern<sup>\*)</sup> und Rinderbestände in den Gemeinden Bayerns am 3. November 2023

Reg. schl.	Regionale Einheit	Haltungen mit Rindern	Rinder	darunter	
				Haltungen mit Kühen	Kühe
674221	Zeil a.Main, St .....	7	442	5	86
674223	Ermershausen .....	1	.	1	.
<b>675</b>	<b>Kitzingen</b> .....	<b>165</b>	<b>13 263</b>	<b>112</b>	<b>4 642</b>
675111	Abtswind, M .....	1	.	1	.
675112	Albertshofen .....	1	.	1	.
675113	Biebelried .....	16	2 098	12	710
675114	Buchbrunn .....	3	101	3	46
675116	Castell .....	7	124	4	38
675117	Dettelbach, St .....	7	721	5	340
675127	Geiselwind, M .....	23	1 908	17	847
675131	Großlangheim, M .....	1	.	1	.
675139	Iphofen, St .....	20	3 076	15	937
675141	Kitzingen, GKSt .....	2	.	2	.
675142	Kleinlangheim, M .....	10	662	6	259
675144	Mainbernheim, St .....	2	.	2	.
675147	Marktbreit, St .....	3	115	2	.
675148	Markt Einersheim, M .....	1	.	-	-
675149	Marktsteft, St .....	6	244	4	134
675150	Martinsheim .....	4	169	2	.
675156	Obernreit, M .....	4	348	2	.
675158	Prichsenstadt, St .....	13	758	6	121
675162	Rüdenhausen, M .....	3	108	2	.
675165	Schwarzach a.Main, M .....	3	80	1	.
675166	Segnitz .....	2	.	1	.
675167	Seinsheim, M .....	10	750	9	348
675174	Volkach, St .....	5	78	3	13
675177	Wiesenbronn .....	6	410	5	198
675178	Wiesentheid, M .....	3	620	1	.
675179	Willanzheim, M .....	9	694	5	263
<b>676</b>	<b>Miltenberg</b> .....	<b>151</b>	<b>7 905</b>	<b>122</b>	<b>3 017</b>
676111	Altenbuch .....	2	.	1	.
676112	Amorbach, St .....	10	723	7	301
676116	Bürgstadt, M .....	4	537	4	240
676117	Collenberg .....	2	.	2	.
676118	Dorfprozelten .....	1	.	1	.
676119	Eichenbühl .....	4	112	4	49
676121	Elsenfeld, M .....	3	54	3	20
676122	Erlenbach a.Main, St .....	3	.	-	-
676123	Eschau, M .....	20	276	18	112
676124	Faulbach .....	4	34	4	.
676125	Großheubach, M .....	5	495	3	160
676126	Großwallstadt .....	2	.	2	.
676128	Hausen .....	3	54	2	.
676131	Kirchzell, M .....	13	1 485	10	606
676133	Kleinwallstadt, M .....	4	144	3	60
676134	Klingenberg a.Main, St .....	5	104	5	32
676135	Laudenbach .....	2	.	2	.
676136	Leidersbach .....	4	106	3	.
676139	Miltenberg, St .....	12	931	10	328
676140	Mömlingen .....	4	172	3	.
676141	Mönchberg, M .....	2	.	1	.
676143	Neunkirchen .....	2	.	1	.
676144	Niedernberg .....	3	.	2	.
676145	Obernburg a.Main, St .....	9	329	8	157
676151	Röllbach .....	1	.	-	-
676156	Schneeberg, M .....	6	396	5	171
676158	Stadtprozelten, St .....	3	124	3	43
676160	Sulzbach a.Main, M .....	5	138	4	46
676165	Weilbach, M .....	13	600	11	307
<b>677</b>	<b>Main-Spessart</b> .....	<b>185</b>	<b>7 973</b>	<b>147</b>	<b>2 073</b>
677114	Arnstein, St .....	16	512	13	209

## 29. Haltungen mit Rindern<sup>\*)</sup> und Rinderbestände in den Gemeinden Bayerns am 3. November 2023

Reg. schl.	Regionale Einheit	Haltungen mit Rindern	Rinder	darunter	
				Haltungen mit Kühen	Kühe
677116	Aura i.Sinngrund .....	7	108	6	42
677119	Birkenfeld .....	4	192	2	.
677120	Bischbrunn .....	3	98	2	.
677122	Burgsinn, M .....	9	218	8	97
677126	Esselbach .....	1	.	1	.
677127	Eußenheim .....	5	593	3	54
677128	Fellen .....	4	165	4	64
677129	Frammersbach, M .....	4	44	3	19
677131	Gemünden a.Main, St .....	10	273	8	45
677132	Gössenheim .....	1	.	1	.
677133	Gräfendorf .....	9	300	6	75
677135	Hafenlohr .....	2	.	1	.
677137	Hasloch .....	2	.	2	.
677142	Himmelstadt .....	1	.	-	-
677146	Karbach, M .....	4	603	3	.
677148	Karlstadt, St .....	15	868	12	320
677149	Karsbach .....	4	62	3	37
677151	Kreuzwertheim, M .....	3	47	3	21
677154	Triefenstein, M .....	5	228	5	117
677155	Lohr a.Main, St .....	17	348	14	141
677157	Marktheidenfeld, St .....	8	263	6	68
677159	Mittelsinn .....	5	369	5	148
677164	Neuendorf .....	1	.	1	.
677165	Neuhütten .....	2	.	2	.
677166	Neustadt a.Main .....	1	.	1	.
677169	Obersinn, M .....	5	143	5	64
677170	Partenstein .....	7	146	6	31
677175	Retzstadt .....	2	.	1	.
677177	Rieneck, St .....	4	19	4	10
677178	Roden .....	4	335	2	.
677181	Rothenfels, St .....	2	.	2	.
677182	Schollbrunn .....	2	.	2	.
677186	Steinfeld .....	9	797	3	29
677189	Thüngen, M .....	2	.	2	.
677200	Wiesthal .....	1	.	1	.
677203	Zellingen, M .....	4	119	4	61
<b>678</b>	<b>Schweinfurt .....</b>	<b>155</b>	<b>12 737</b>	<b>81</b>	<b>3 214</b>
678115	Bergtheimfeld .....	4	179	3	14
678122	Dingolshausen .....	2	.	2	.
678123	Dittelbrunn .....	7	206	6	68
678124	Donnersdorf .....	4	330	3	68
678128	Euerbach .....	2	.	-	-
678130	Frankenwinheim .....	5	930	3	357
678132	Geldersheim .....	6	247	2	.
678134	Gerolzhofen, St .....	7	864	3	225
678138	Grettstadt .....	7	274	1	.
678150	Kolitzheim .....	13	1 159	7	432
678153	Lülsfeld .....	6	257	2	.
678157	Michelau i.Steigerwald .....	6	678	6	355
678160	Niederwerrn .....	10	893	1	.
678164	Oberschwarzach, M .....	7	436	3	175
678168	Poppenhausen .....	9	586	5	95
678170	Röthlein .....	1	.	1	.
678174	Schonungen .....	5	87	2	.
678175	Schwanfeld .....	2	.	1	.
678176	Schwebheim .....	1	.	1	.
678181	Stadtlauringen, M .....	17	1 226	12	413
678183	Sulzheim .....	3	28	2	.
678186	Üchtelhausen .....	4	337	3	143
678190	Waigolshausen .....	3	.	1	.
678192	Wasserlosen .....	6	187	2	.

## 29. Haltungen mit Rindern<sup>\*)</sup> und Rinderbestände in den Gemeinden Bayerns am 3. November 2023

Reg. schl.	Regionale Einheit	Haltungen mit Rindern	Rinder	darunter	
				Haltungen mit Kühen	Kühe
678193	Werneck, M .....	18	2 590	9	355
<b>679</b>	<b>Würzburg .....</b>	<b>159</b>	<b>11 352</b>	<b>89</b>	<b>2 339</b>
679114	Aub, St .....	7	327	2	.
679117	Bergtheim .....	3	.	2	.
679118	Bieberehren .....	13	652	8	212
679122	Bütthard, M .....	6	578	2	.
679126	Eisingen .....	1	.	1	.
679128	Erlabrunn .....	1	.	1	.
679130	Estenfeld .....	1	.	-	-
679134	Gaukönigshofen .....	11	1 442	5	161
679135	Gelchsheim, M .....	2	.	1	.
679137	Geroldshausen .....	1	.	1	.
679138	Giebelstadt, M .....	11	951	6	126
679141	Greußenheim .....	3	20	3	10
679142	Güntersleben .....	1	.	-	-
679143	Hausen b. Würzburg .....	3	145	3	28
679146	Hettstadt .....	1	.	-	-
679149	Holzkirchen .....	1	.	1	.
679153	Kirchheim .....	1	.	-	-
679155	Kleinrinderfeld .....	1	.	1	.
679156	Kümnach .....	3	.	2	.
679164	Neubrunn, M .....	4	145	4	50
679165	Altertheim .....	5	89	5	55
679167	Eisenheim, M .....	1	.	1	.
679169	Oberpleichfeld .....	4	57	1	.
679170	Ochsenfurt, St .....	12	1 113	3	101
679174	Prosselsheim .....	4	461	2	.
679175	Randersacker, M .....	1	.	1	.
679176	Reichenberg, M .....	10	697	7	205
679177	Remlingen, M .....	6	396	3	.
679179	Riedenheim .....	7	490	5	130
679180	Rimpar, M .....	2	.	1	.
679182	Röttingen, St .....	10	804	7	230
679185	Rottendorf .....	1	.	1	.
679188	Sonderhofen .....	8	536	3	.
679192	Tauberrettersheim .....	3	69	1	.
679196	Uettingen .....	1	.	-	-
679200	Leinach .....	2	.	2	.
679201	Unterpleichfeld .....	3	.	-	-
679204	Waldbrunn .....	1	.	1	.
679206	Winterhausen, M .....	3	41	2	.
	<b>Unterfranken</b>	<b>1 663</b>	<b>98 079</b>	<b>1 193</b>	<b>33 247</b>

\*) Einschließl. Büffel/Bisons.



## 29. Haltungen mit Rindern<sup>\*)</sup> und Rinderbestände in den Gemeinden Bayerns am 3. November 2023

Reg. schl.	Regionale Einheit	Haltungen mit Rindern	Rinder	darunter	
				Haltungen mit Kühen	Kühe
Regierungsbezirk Schwaben					
	Kreisfreie Städte				
761	Augsburg, Stadt .....	20	1 464	9	324
762	Kaufbeuren, Stadt .....	27	1 775	25	921
763	Kempten (Allgäu), Stadt .....	69	4 579	59	2 547
764	Memmingen, Stadt .....	52	3 908	43	1 801
	Landkreise und Gemeinden				
771	Aichach-Friedberg .....	438	39 974	283	11 724
771111	Adelzhausen .....	15	858	10	331
771112	Affing .....	33	2 618	22	908
771113	Aichach, St .....	38	3 972	29	1 448
771114	Aindling, M .....	30	3 054	20	1 008
771122	Dasing .....	38	3 790	18	716
771129	Eurasburg .....	9	730	8	200
771130	Friedberg, St .....	39	2 754	18	562
771140	Hollenbach .....	15	2 100	10	511
771141	Inchenhofen, M .....	19	2 370	16	1 043
771142	Kissing .....	11	1 008	6	174
771144	Kühbach, M .....	13	889	8	330
771145	Merching .....	3	126	2	.
771146	Mering, M .....	8	1 110	4	156
771149	Obergriesbach .....	5	392	2	.
771155	Petersdorf .....	14	964	10	300
771156	Pöttmes, M .....	41	2 966	33	1 156
771158	Rehling .....	16	1 073	8	213
771160	Ried .....	21	2 787	13	390
771162	Schiltberg .....	18	1 496	11	605
771163	Schmiechen .....	4	277	3	.
771165	Sielenbach .....	14	1 267	8	243
771168	Steindorf .....	4	623	2	.
771169	Todtenweis .....	8	793	5	332
771176	Baar (Schwaben) .....	22	1 957	17	834
772	Augsburg .....	566	46 549	452	18 645
772111	Adelsried .....	4	44	4	13
772114	Allmannshofen .....	5	271	4	52
772115	Altenmünster .....	18	1 804	15	716
772121	Biberbach, M .....	15	934	8	167
772125	Bobingen, St .....	17	1 682	11	682
772130	Diedorf, M .....	13	1 956	11	841
772131	Dinkelscherben, M .....	67	6 619	59	2 895
772134	Ehingen .....	7	223	6	58
772136	Ellgau .....	9	264	8	118
772141	Fischach, M .....	25	1 783	19	773
772145	Gablingen .....	4	178	2	.
772147	Gersthofen, St .....	11	898	8	285
772148	Gessertshausen .....	24	3 113	18	1 313
772149	Graben .....	3	105	2	.
772151	Großaitingen .....	4	214	3	.
772156	Heretsried .....	4	294	3	105
772157	Hilttenfingen .....	14	1 086	10	258
772159	Horgau .....	18	1 333	15	482
772160	Kleinaitingen .....	4	295	3	126
772163	Königsbrunn, St .....	12	549	5	214
772166	Kühlenthal .....	2	.	2	.
772167	Kutzenhausen .....	21	2 759	20	1 271
772168	Langenneufnach .....	17	1 336	16	588
772170	Langerringen .....	43	3 738	38	1 823
772171	Langweid a. Lech .....	14	1 314	8	366
772177	Meitingen, M .....	14	1 045	9	262
772178	Mickhausen .....	21	1 610	19	797

## 29. Haltungen mit Rindern<sup>\*)</sup> und Rinderbestände in den Gemeinden Bayerns am 3. November 2023

Reg. schl.	Regionale Einheit	Haltungen mit Rindern	Rinder	darunter	
				Haltungen mit Kühen	Kühe
772179	Mittelneufnach .....	10	650	8	296
772184	Neusäß, St .....	13	891	8	164
772185	Nordendorf .....	8	915	8	344
772186	Oberottmarshausen .....	6	447	6	210
772197	Scherstetten .....	18	1 382	15	568
772200	Schwabmünchen, St .....	35	1 907	26	738
772202	Stadtbergen, St .....	4	.	2	.
772209	Untermeitingen .....	2	.	2	.
772211	Ustersbach .....	9	865	9	485
772214	Walkertshofen .....	12	841	12	451
772215	Wehringen .....	4	325	3	142
772216	Welden, M .....	5	.	2	.
772217	Westendorf .....	5	265	4	92
772223	Zusmarshausen, M .....	25	1 522	21	715
<b>773</b>	<b>Dillingen a.d.Donau .....</b>	<b>419</b>	<b>41 207</b>	<b>283</b>	<b>12 015</b>
773111	Aislingen, M .....	12	769	8	214
773112	Bachhagel .....	9	907	4	125
773113	Bächingen a.d.Brenz .....	2	.	2	.
773116	Binswangen .....	13	1 444	5	120
773117	Bissingen, M .....	37	4 658	29	1 646
773119	Blindheim .....	14	912	7	298
773122	Buttenwiesen .....	30	2 644	23	758
773125	Dillingen a.d.Donau, GKSt .....	31	3 509	21	1 159
773133	Glött .....	13	1 097	12	459
773136	Gundelfingen a.d.Donau, St .....	19	1 240	12	281
773137	Haunsheim .....	4	614	1	.
773139	Höchstädt a.d.Donau, St .....	20	2 570	11	839
773140	Holzheim .....	25	2 033	18	768
773143	Laugna .....	20	2 221	12	499
773144	Lauingen (Donau), St .....	19	1 322	10	360
773146	Lutzingen .....	10	911	10	364
773147	Mödingen .....	12	830	12	325
773150	Finningen .....	15	2 245	9	561
773153	Medlingen .....	10	1 627	4	245
773164	Schwenningen .....	12	1 609	10	553
773170	Syrgenstein .....	5	.	3	.
773179	Villenbach .....	15	1 585	9	414
773182	Wertingen, St .....	38	2 303	28	740
773183	Wittislingen, M .....	4	193	3	.
773186	Ziertheim .....	9	1 629	7	525
773187	Zöschingen .....	10	961	6	294
773188	Zusamthalheim .....	11	1 016	7	310
<b>774</b>	<b>Günzburg .....</b>	<b>526</b>	<b>42 176</b>	<b>396</b>	<b>15 565</b>
774111	Aletshausen .....	19	1 283	16	516
774115	Balzhausen .....	17	1 631	12	606
774116	Ursberg .....	14	1 213	11	519
774117	Breitenthal .....	14	1 161	13	563
774118	Bubesheim .....	1	.	1	.
774119	Bibertal .....	29	2 501	23	1 138
774121	Burgau, St .....	14	1 125	9	263
774122	Burtenbach, M .....	16	1 011	13	370
774124	Deisenhausen .....	16	993	11	388
774127	Dürrlauingen .....	7	574	5	284
774129	Ebershausen .....	11	375	9	193
774133	Ellzee .....	15	973	11	389
774135	Günzburg, GKSt .....	30	2 986	16	540
774136	Gundremmingen .....	7	334	6	154
774140	Haldenwang .....	18	1 796	14	718
774143	Ichenhausen, St .....	23	1 929	15	502
774144	Jettingen-Scheppach, M .....	25	1 497	18	662
774145	Kammeltal .....	25	2 603	21	1 153

## 29. Haltungen mit Rindern<sup>\*)</sup> und Rinderbestände in den Gemeinden Bayerns am 3. November 2023

Reg. schl.	Regionale Einheit	Haltungen mit Rindern	Rinder	darunter	
				Haltungen mit Kühen	Kühe
774148	Kötz .....	9	810	5	135
774150	Krumbach (Schwaben), St .....	22	1 183	17	451
774151	Landensberg .....	10	439	8	150
774155	Leipheim, St .....	17	614	13	212
774160	Münsterhausen, M .....	16	1 638	11	466
774162	Neuburg a.d.Kammel, M .....	18	1 483	14	599
774166	Aichen .....	21	2 537	17	1 186
774171	Offingen, M .....	6	334	3	71
774174	Rettenbach .....	5	440	3	.
774178	Röfingen .....	4	.	3	.
774185	Thannhausen, St .....	14	1 618	10	385
774189	Wiesenbach .....	12	973	11	473
774191	Waldstetten, M .....	11	481	10	198
774192	Waltenhausen .....	11	684	6	273
774196	Winterbach .....	11	837	8	228
774198	Ziemetshausen, M .....	38	3 848	33	1 595
<b>775</b>	<b>Neu-Ulm .....</b>	<b>224</b>	<b>20 809</b>	<b>173</b>	<b>8 198</b>
775111	Altenstadt, M .....	15	2 411	15	1 257
775115	Bellenberg .....	2	.	2	.
775118	Buch, M .....	34	2 732	24	970
775126	Holzheim .....	6	746	4	104
775129	Illertissen, St .....	22	1 883	16	959
775132	Kellmünz a.d.Iller, M .....	2	.	1	.
775134	Nersingen .....	1	.	1	.
775135	Neu-Ulm, GKSt .....	33	3 224	29	1 392
775139	Elchingen .....	4	768	1	.
775141	Oberroth .....	7	1 283	6	620
775142	Osterberg .....	6	1 343	5	627
775143	Pfaffenhofen a.d.Roth, M .....	22	1 788	18	791
775149	Roggenburg .....	18	1 427	13	413
775152	Senden, St .....	7	503	6	235
775161	Unterroth .....	10	497	8	204
775162	Vöhringen, St .....	2	.	2	.
775164	Weißenhorn, St .....	33	2 002	22	518
<b>776</b>	<b>Lindau (Bodensee) .....</b>	<b>541</b>	<b>26 583</b>	<b>424</b>	<b>13 744</b>
776111	Bodolz .....	2	.	2	.
776112	Gestratz .....	34	1 725	31	1 053
776113	Grünenbach .....	45	1 525	27	781
776114	Heimenkirch, M .....	47	3 069	43	1 728
776115	Hergensweiler .....	19	962	16	486
776116	Lindau (Bodensee), GKSt .....	31	1 582	25	902
776117	Lindenberg i.Allgäu, St .....	9	546	8	254
776118	Maierhöfen .....	34	1 697	24	726
776121	Oberreute .....	30	1 316	23	736
776122	Opfenbach .....	29	1 834	22	903
776124	Röthenbach (Allgäu) .....	35	1 007	26	495
776125	Scheidegg, M .....	51	1 946	40	940
776126	Sigmarszell .....	18	1 119	14	488
776127	Stiefenhofen .....	61	2 988	51	1 481
776128	Wasserburg (Bodensee) .....	4	.	2	.
776129	Weiler-Simmerberg, M .....	58	2 365	43	1 297
776130	Weißensberg .....	4	318	3	169
776131	Hergatz .....	30	2 503	24	1 269
<b>777</b>	<b>Ostallgäu .....</b>	<b>1 819</b>	<b>128 384</b>	<b>1 515</b>	<b>64 404</b>
777111	Aitrang .....	53	3 952	43	2 087
777112	Biessenhofen .....	25	2 965	23	1 489
777114	Baisweil .....	36	5 000	26	1 598
777118	Bidingen .....	52	2 767	34	1 170
777121	Buchloe, St .....	26	3 371	24	1 678
777124	Eggenthal .....	36	2 993	31	1 429
777125	Eisenberg .....	28	1 821	24	929

## 29. Haltungen mit Rindern<sup>\*)</sup> und Rinderbestände in den Gemeinden Bayerns am 3. November 2023

Reg. schl.	Regionale Einheit	Haltungen mit Rindern	Rinder	darunter	
				Haltungen mit Kühen	Kühe
777128	Friesenried .....	35	2 638	28	1 315
777129	Füssen, St .....	39	1 990	36	1 049
777130	Germaringen .....	35	2 857	32	1 592
777131	Görisried .....	35	2 302	28	1 105
777135	Hopferau .....	40	2 509	35	1 358
777138	Günzach .....	47	4 318	39	2 499
777139	Irsee, M .....	21	2 044	19	1 025
777140	Jengen .....	36	3 843	32	1 970
777141	Kaltental, M .....	34	2 138	25	893
777144	Kraftisried .....	25	1 729	22	957
777145	Lamerdingen .....	24	2 620	21	1 154
777147	Lechbruck am See .....	21	1 024	18	425
777149	Lengenwang .....	61	3 505	50	1 787
777151	Marktoberdorf, St .....	145	9 019	111	4 536
777152	Mauerstetten .....	26	1 835	17	892
777153	Nesselwang, M .....	30	1 194	25	627
777154	Obergünzburg, M .....	82	7 394	72	3 988
777155	Oberostendorf .....	26	3 115	23	1 589
777157	Osterzell .....	21	1 131	20	581
777158	Pforzen .....	20	1 934	17	1 035
777159	Pfronten .....	42	1 691	33	739
777163	Rieden am Forggensee .....	22	895	18	444
777164	Rieden .....	11	844	9	372
777165	Ronsberg, M .....	27	2 060	25	1 154
777166	Roßhaupten .....	54	4 213	47	2 047
777167	Ruderatshofen .....	41	3 134	35	1 624
777168	Rückholz .....	43	2 500	41	1 371
777169	Schwangau .....	24	891	19	350
777170	Seeg .....	107	6 029	88	3 308
777171	Stötten a.Auerberg .....	78	3 754	65	2 025
777172	Stöttwang .....	25	2 686	22	1 541
777173	Halblech .....	83	3 968	65	1 853
777175	Unterthingau, M .....	58	4 366	46	1 970
777176	Untrasried .....	42	3 331	36	1 641
777177	Waal, M .....	27	2 084	26	1 113
777179	Wald .....	39	1 742	32	949
777182	Westendorf .....	9	1 092	8	544
777183	Rettenbach a.Auerberg .....	28	1 096	25	602
<b>778</b>	<b>Untertallgäu .....</b>	<b>1 364</b>	<b>122 552</b>	<b>1 177</b>	<b>61 011</b>
778111	Amberg .....	4	193	2	.
778113	Apfeltrach .....	20	2 285	16	766
778115	Babenhhausen, M .....	27	2 894	21	1 196
778116	Bad Wörishofen, St .....	55	5 000	46	2 259
778118	Benningen .....	10	970	7	480
778119	Böhen .....	40	3 735	37	2 033
778120	Boos .....	16	1 299	12	652
778121	Breitenbrunn .....	42	2 778	34	1 246
778123	Buxheim .....	4	221	3	.
778127	Dirlewang, M .....	28	2 567	26	1 403
778130	Egg a.d.Günz .....	17	3 218	17	1 586
778134	Eppishausen .....	32	2 287	28	874
778136	Erkheim, M .....	33	3 101	28	1 559
778137	Ettringen .....	38	3 185	36	1 705
778139	Fellheim .....	4	370	4	195
778144	Bad Grönenbach, M .....	47	8 695	40	5 103
778149	Hawangen .....	14	1 449	10	624
778150	Heimertingen .....	6	1 304	5	577
778151	Holzgünz .....	11	854	7	366
778157	Kirchhaslach .....	27	1 565	20	739
778158	Kirchheim i.Schw., M .....	40	3 372	37	1 327
778161	Kronburg .....	31	2 335	29	1 200

## 29. Haltungen mit Rindern<sup>\*)</sup> und Rinderbestände in den Gemeinden Bayerns am 3. November 2023

Reg. schl.	Regionale Einheit	Haltungen mit Rindern	Rinder	darunter	
				Haltungen mit Kühen	Kühe
778162	Lachen .....	24	1 815	22	1 054
778163	Lauben .....	16	1 754	16	928
778164	Lautrach .....	6	992	4	523
778165	Legau, M .....	81	5 990	74	3 597
778168	Markt Rettenbach, M .....	79	5 492	66	2 822
778169	Markt Wald, M .....	27	2 042	22	1 038
778171	Memmingerberg .....	5	556	4	277
778173	Mindelheim, St .....	56	4 427	42	1 849
778177	Niederrieden .....	9	1 742	8	667
778180	Kammlach .....	30	1 923	25	998
778183	Oberrieden .....	24	2 234	20	1 125
778184	Oberschöneck .....	18	1 992	18	841
778186	Ottobeuren, M .....	93	8 780	83	4 675
778187	Pfaffenhausen, M .....	29	2 317	27	1 176
778188	Pleiß .....	14	2 375	13	1 065
778190	Salgen .....	27	3 488	23	2 000
778196	Sonthem .....	39	3 122	36	1 607
778199	Stetten .....	13	1 221	11	569
778203	Türkheim, M .....	26	1 375	23	595
778204	Tussenhausen, M .....	31	1 879	28	964
778205	Ungerhausen .....	3	520	3	286
778207	Unteregg .....	40	2 734	34	1 358
778209	Rammingen .....	21	2 094	19	952
778214	Westerheim .....	21	2 202	19	1 051
778216	Wiedergeltingen .....	8	261	6	167
778217	Winterrieden .....	21	1 663	17	812
778218	Wolfertschwenden .....	13	1 444	11	871
778219	Woringen .....	21	1 381	16	626
778221	Kettershausen .....	23	1 060	22	492
<b>779</b>	<b>Donau-Ries .....</b>	<b>552</b>	<b>47 717</b>	<b>353</b>	<b>14 620</b>
779111	Alerheim .....	12	1 535	6	227
779112	Amerdingen .....	3	123	1	.
779115	Asbach-Bäumenheim .....	3	162	3	51
779117	Auhausen .....	15	2 311	8	530
779126	Buchdorf .....	6	260	6	74
779129	Daiting .....	14	936	8	214
779130	Deiningen .....	5	149	3	.
779131	Donauwörth, GKSt .....	21	1 532	13	459
779136	Ederheim .....	5	184	3	.
779138	Ehingen a.Ries .....	8	415	7	146
779146	Forheim .....	8	775	5	320
779147	Fremdingen .....	17	1 320	13	543
779148	Fünfstetten .....	10	838	1	.
779149	Genderkingen .....	2	.	2	.
779154	Hainsfarth .....	12	1 019	8	326
779155	Harburg (Schwaben), St .....	39	2 733	23	672
779162	Hohenaltheim .....	8	651	4	223
779163	Holzheim .....	6	405	4	174
779167	Huisheim .....	13	1 247	11	510
779169	Kaisheim, M .....	17	981	13	376
779176	Maihingen .....	2	.	1	.
779177	Marktoffingen .....	14	892	6	113
779178	Marxheim .....	24	1 616	17	635
779180	Megesheim .....	7	1 148	6	545
779181	Mertingen .....	14	1 220	9	372
779184	Mönchsdeggingen .....	15	804	10	219
779185	Möttingen .....	23	2 150	12	577
779186	Monheim, St .....	41	3 090	26	920
779187	Münster .....	1	.	1	.
779188	Munningen .....	10	893	8	322
779192	Niederschönenfeld .....	9	732	6	307

## 29. Haltungen mit Rindern<sup>\*)</sup> und Rinderbestände in den Gemeinden Bayerns am 3. November 2023

Reg. schl.	Regionale Einheit	Haltungen mit Rindern	Rinder	darunter	
				Haltungen mit Kühen	Kühe
779194	Nördlingen, GKSt .....	31	3 306	15	657
779196	Oberndorf a. Lech .....	4	233	2	.
779197	Oettingen i. Bay., St .....	27	3 012	20	1 190
779198	Otting .....	10	1 230	8	539
779201	Rain, St .....	23	2 183	18	794
779203	Reimlingen .....	1	.	1	.
779206	Rögling .....	2	.	2	.
779217	Tagmersheim .....	7	1 179	5	347
779218	Tapfheim .....	13	1 279	7	338
779224	Wallerstein, M .....	12	1 202	6	256
779226	Wechingen .....	5	248	2	.
779228	Wemding, St .....	17	1 045	13	374
779231	Wolferstadt .....	16	1 560	10	483
<b>780</b>	<b>Oberallgäu .....</b>	<b>1 704</b>	<b>82 736</b>	<b>1 341</b>	<b>39 982</b>
780112	Altusried, M .....	170	10 854	140	5 830
780113	Balderschwang .....	12	218	9	65
780114	Betzgau .....	59	4 378	50	2 329
780115	Blaichach .....	35	760	28	284
780116	Bolsterlang .....	31	666	24	221
780117	Buchenberg, M .....	49	2 400	40	1 199
780118	Burgberg i. Allgäu .....	21	1 090	18	498
780119	Dietmannsried, M .....	89	7 123	75	3 905
780120	Durach .....	31	1 695	24	733
780121	Fischen i. Allgäu .....	40	1 321	26	470
780122	Haldenwang .....	28	2 033	25	1 014
780123	Bad Hindelang, M .....	64	1 381	49	492
780124	Immenstadt i. Allgäu, St .....	87	4 958	73	2 304
780125	Lauben .....	10	758	9	320
780127	Missen-Wilhams .....	48	1 747	42	837
780128	Oy-Mittelberg .....	97	4 471	68	2 068
780131	Obermaiselstein .....	19	486	10	116
780132	Oberstaufen, M .....	95	3 106	73	1 326
780133	Oberstdorf, M .....	96	2 311	67	853
780134	Ofterschwang .....	43	1 684	38	749
780137	Rettenberg .....	96	4 686	72	2 041
780139	Sonthofen, St .....	60	2 164	45	801
780140	Sulzberg, M .....	82	3 973	69	2 073
780143	Waltenhofen .....	114	6 646	87	3 459
780144	Weitnau, M .....	78	4 048	59	1 929
780145	Wertach, M .....	42	1 766	31	752
780146	Wiggensbach, M .....	63	3 429	50	1 808
780147	Wildpoldsried .....	45	2 584	40	1 506
	<b>Schwaben</b>	<b>8 321</b>	<b>610 413</b>	<b>6 533</b>	<b>265 501</b>

\*) Einschließl. Büffel/Bisons.

Aktuelle  
Veröffentlichungen  
unter  
[q.bayern.de/produkte](http://q.bayern.de/produkte)




# Statistisches Jahrbuch für Bayern

Das **Statistische Jahrbuch** für Bayern ist das Standardwerk der amtlichen Statistik in Bayern seit 1894. Darin zusammengestellt sind jährlich aktuelle Statistikdaten über Land, Leben, Leute, Politik, Wissenschaft und Wirtschaft in Bayern.

Auf über 700 Seiten enthält es die wichtigsten Ergebnisse aller amtlichen

Statistiken – in Form von Tabellen, Graphiken oder Karten – zum Teil mit langjährigen Vergleichsdaten und Zeitreihen.

Ebenso enthalten sind ausgewählte Strukturdaten für Regierungsbezirke, kreisfreie Städte und Landkreise sowie Regionen Bayerns, für Bund und Länder sowie die EU-Mitgliedstaaten.



Die bisherigen Auswirkungen der Corona-Pandemie sind in ausgewählten Sonderstatistiken dargestellt.

## Preise

Buch 39,00 €  
Buch + DVD 46,00 €  
PDF (DVD oder Datei)  
12,00 €

## Bayern kompakt

Das Kompendium **Bayern kompakt** bietet auf knapp 50 Seiten die wichtigsten bayerischen Strukturdaten aus Wirtschaft, Gesellschaft und Politik in Texten, Tabellen und Graphiken.

Es verweist zudem auf weiterführende Informationsmedien des Bayerischen Landesamts für Statistik.

**Heft und Datei kostenlos**

**Bayerisches Landesamt für Statistik – Vertrieb**, Nürnberger Straße 95, 90762 Fürth  
Telefon 0911 98208-6311 | Telefax 0911 98208-96638 | [vertrieb@statistik.bayern.de](mailto:vertrieb@statistik.bayern.de)