



Statistische Berichte

# Viehbestände in Bayern 2020

Viehzählung im November



C III 1-3 j 2020  
Hrsg. im Juli 2021  
Bestellnr. C3132C 202000

## Zeichenerklärung

- 0 mehr als nichts, aber weniger als die Hälfte der kleinsten in der Tabelle nachgewiesenen Einheit
- nichts vorhanden oder keine Veränderung
- / keine Angaben, da Zahlen nicht sicher genug
- Zahlenwert unbekannt, geheimzuhalten oder nicht rechenbar
- ... Angabe fällt später an
- X Tabellenfach gesperrt, da Aussage nicht sinnvoll
- ( ) Nachweis unter dem Vorbehalt, dass der Zahlenwert erhebliche Fehler aufweisen kann
- p vorläufiges Ergebnis
- r berichtigtes Ergebnis
- s geschätztes Ergebnis
- D Durchschnitt
- ≙ entspricht

## Auf- und Abrunden

Im Allgemeinen ist ohne Rücksicht auf die Endsummen auf- bzw. abgerundet worden. Deshalb können sich bei der Summierung von Einzelangaben geringfügige Abweichungen zu den ausgewiesenen Endsummen ergeben. Bei der Aufgliederung der Gesamtheit in Prozent kann die Summe der Einzelwerte wegen Rundens vom Wert 100 % abweichen. Eine Abstimmung auf 100 % erfolgt im Allgemeinen nicht.

## Publikationsservice

Das Bayerische Landesamt für Statistik veröffentlicht jährlich über 400 Publikationen. Das aktuelle Veröffentlichungsverzeichnis ist im Internet als Datei verfügbar, kann aber auch als Druckversion kostenlos zugesandt werden.


### Kostenlos

ist der Download der meisten Veröffentlichungen, z.B. von Statistischen Berichten (PDF- oder Excel-Format).

### Kostenpflichtig

sind alle Printversionen (auch von Statistischen Berichten), Datenträger und ausgewählte Dateien (z.B. von Verzeichnissen, von Beiträgen, vom Jahrbuch).

### Publikationsservice

 Alle Veröffentlichungen sind im Internet verfügbar unter [www.statistik.bayern.de/produkte](http://www.statistik.bayern.de/produkte)

## Impressum

### Statistische Berichte

bieten in tabellarischer Form neuestes Zahlenmaterial der jeweiligen Erhebung. Dieses wird, soweit erforderlich, methodisch erläutert und kurz kommentiert.

### Herausgeber, Druck und Vertrieb

Bayerisches Landesamt für Statistik  
Nürnberger Straße 95  
90762 Fürth

### Papier

Gedruckt auf umweltfreundlichem Papier, chlorfrei gebleicht.

### Vertrieb

E-Mail [vertrieb@statistik.bayern.de](mailto:vertrieb@statistik.bayern.de)  
Telefon 0911 98208-6311  
Telefax 0911 98208-6638

### Auskunftsdienst

E-Mail [info@statistik.bayern.de](mailto:info@statistik.bayern.de)  
Telefon 0911 98208-6563  
Telefax 0911 98208-6573

© **Bayerisches Landesamt für Statistik, Fürth 2021**  
Vervielfältigung und Verbreitung, auch auszugsweise, mit Quellenangabe gestattet.

**Hinweis:** Diese Druckschrift wird im Rahmen der Öffentlichkeitsarbeit der Bayerischen Staatsregierung herausgegeben. Sie darf weder von Parteien noch von Wahlwerbern oder Wahlhelfern im Zeitraum von fünf Monaten vor einer Wahl zum Zwecke der Wahlwerbung verwendet werden. Dies gilt für Landtags-, Bundestags-, Kommunal- und Europawahlen. Missbräuchlich ist während dieser Zeit insbesondere die Verteilung auf Wahlveranstaltungen, an Informationsständen der Parteien sowie das Einlegen, Aufdrucken und Aufkleben parteipolitischer Informationen oder Werbemittel. Untersagt ist gleichfalls die Weitergabe an Dritte zum Zwecke der Wahlwerbung. Auch ohne zeitlichen Bezug zu einer bevorstehenden Wahl darf die Druckschrift nicht in einer Weise verwendet werden, die als Parteinahme der Staatsregierung zugunsten einzelner politischer Gruppen verstanden werden könnte. Den Parteien ist es gestattet, die Druckschrift zur Unterrichtung ihrer eigenen Mitglieder zu verwenden.

## Inhaltsverzeichnis

<b>Vorbemerkungen .....</b>	<b>5</b>
 <b>Abbildungen</b>	
1. Abb. 1 Rinderbestand in Bayern nach Regierungsbezirken im November 2020 .....	15
2. Abb. 2 Rinderbestand in Bayern nach Kreisen im November 2020 .....	16
 <b>Tabellen</b>	
1. Schweinehalter und -bestände landwirtschaftlicher Einheiten Bayerns am 3. November 2020 nach Nutzungskategorien .....	7
2. Landwirtschaftliche Betriebe mit Haltung von Schweinen in Bayern am 3. November 2020 nach Tierkategorien .....	8
3. Landwirtschaftliche Betriebe mit Haltung von Schweinen in Bayern am 3. November 2020 nach Größenklassen der gehaltenen Tiere .....	9
4. Landwirtschaftliche Betriebe mit Haltung von Zuchtsauen in Bayern am 3. November 2020 nach Größenklassen der gehaltenen Tiere .....	10
5. Landwirtschaftliche Betriebe mit Haltung von Mastschweinen in Bayern am 3. November 2020 nach Größenklassen der gehaltenen Tiere .....	11
6. Schafhalter landwirtschaftlicher Einheiten Bayerns am 3. November 2020 nach Nutzungskategorien .....	12
7. Schafbestände landwirtschaftlicher Einheiten Bayerns am 3. November 2020 nach Nutzungskategorien .....	13
8. Schafhalter landwirtschaftlicher Einheiten Bayerns am 3. November 2020 nach Größenklassen der gehaltenen Tiere .....	14
9. Rinderhalter und -bestände landwirtschaftlicher Einheiten Bayerns am 3. November 2020 nach Nutzungskategorien .....	17
10. Rinderhalter in den kreisfreien Städten und Landkreisen Bayerns am 3. November 2020 nach Haltungen .....	18
11. Rinderhalter in den kreisfreien Städten und Landkreisen Bayerns am 3. November 2020 nach Bestandsgrößen .....	24
12. Rinderbestände in den kreisfreien Städten und Landkreisen Bayerns am 3. November 2020 nach Haltungen .....	30
13. Rinderbestände in den kreisfreien Städten und Landkreisen Bayerns am 3. November 2020 nach Bestandsgrößen .....	36

14. Milchkuhhalter in den kreisfreien Städten und Landkreisen Bayerns am 3. November 2020 nach Bestandsgrößen .....	42
15. Milchkuhbestände in den kreisfreien Städten und Landkreisen Bayerns am 3. November 2020 nach Bestandsgrößen .....	48
16. Haltungen von sonstigen Kühen in den kreisfreien Städten und Landkreisen Bayerns am 3. November 2020 nach Bestandsgrößen .....	54
17. Bestand an sonstigen Kühen in den kreisfreien Städten und Landkreisen Bayerns am 3. November 2020 nach Bestandsgrößen .....	57
18. Haltungen von Kälbern und Jungrindern in den kreisfreien Städten und Landkreisen Bayerns am 3. November 2020 nach Bestandsgrößen .....	60
19. Bestand an Kälbern und Jungrindern in den kreisfreien Städten und Landkreisen Bayerns am 3. November 2020 nach Bestandsgrößen .....	63
20. Haltungen von männlichen Rindern im Alter von mehr als 1 Jahr in den kreisfreien Städten und Landkreisen Bayerns am 3. November 2020 nach Bestandsgrößen .....	66
21. Bestand an männlichen Rindern im Alter von mehr als 1 Jahr in den kreisfreien Städten und Landkreisen Bayerns am 3. November 2020 nach Bestandsgrößen .....	69
22. Rinderbestände in den Regierungsbezirken Bayerns am 3. November 2020 nach Nutzungsrichtungen und Rinderrassen .....	72
23. Haltungen mit Rindern zur Milchnutzung in den kreisfreien Städten und Landkreisen Bayerns am 3. November 2020 .....	88
24. Bestand an Rindern zur Milchnutzung in den kreisfreien Städten und Landkreisen Bayerns am 3. November 2020 .....	94
25. Haltungen mit Rindern zur Fleischnutzung in den kreisfreien Städten und Landkreisen Bayerns am 3. November 2020 .....	100
26. Bestand an Rindern zur Fleischnutzung in den kreisfreien Städten und Landkreisen Bayerns am 3. November 2020 .....	106
27. Haltungen mit Rindern zur Doppelnutzung (Milch / Fleisch) in den kreisfreien Städten und Landkreisen Bayerns am 3. November 2020 .....	112
28. Bestand an Rindern zur Doppelnutzung (Milch / Fleisch) in den kreisfreien Städten und Landkreisen Bayerns am 3. November 2020 .....	118
29. Haltungen mit Rindern und Rinderbestände in den Gemeinden Bayerns am 3. November 2020 .	124



## Vorbemerkungen

Im vorliegenden Statistischen Bericht werden die endgültigen Ergebnisse der Erhebung über die Schweinebestände und die Schafbestände sowie der Erhebung über die Rinderbestände in Bayern zum 3. November 2020 nachgewiesen. Die Durchführung der Schweine- und Rinderzählungen erfolgt halbjährlich zum 3. Mai und zum 3. November. Die Schafbestandserhebung erfolgt jährlich zum 3. November. Daneben findet die Agrarstrukturerhebung in einem mehrjährigen Turnus (zuletzt 2016) und alle zehn Jahre die Landwirtschaftszählung (zuletzt 2020) statt.

Die **Erhebung über die Schweinebestände** wurde repräsentativ bei Schweine haltenden Betrieben durchgeführt. Diese Stichprobenerhebung lässt keine tiefere regionale Gliederung der Ergebnisse zu. Auskunftspflichtig sind ausgewählte landwirtschaftliche Betriebe mit mindestens 50 Schweinen oder 10 Zuchtsauen. Von den rund 4.400 Schweine haltenden Betrieben in Bayern, die diese Erfassungsgrenze erfüllen, wurden rund 1.400 Betriebe befragt. Rechtsgrundlage für diese Erhebung ist die Verordnung (EG) Nr. 1165/2008 des Europäischen Parlaments und des Rates vom 19. November 2008 über Viehbestands- und Fleischstatistiken und zur Aufhebung der Richtlinien 93/23/EWG, 93/24/EWG und 93/25/EWG des Rates (ABl. L 321 vom 1. Dezember 2008 S. 1). Nationale Gesetzesgrundlagen sind das Agrarstatistikgesetz (AgrStatG) in der Fassung der Bekanntmachung vom 17. Dezember 2009 (BGBl. I S. 3886), das zuletzt durch Artikel 109 des Gesetzes vom 20. November 2019 (BGBl. I S. 1626) geändert worden ist, und das Bundesstatistikgesetz (BStatG) in der Fassung der Bekanntmachung vom 20. Oktober 2016 (BGBl. I S. 2394), das zuletzt durch Artikel 2 des Gesetzes vom 14. Juni 2021 (BGBl. I S. 1751) geändert worden ist. Seit Mai 2010 wurden die Berichtskreise und Erfassungsgrenzen geändert, so dass Vergleiche zu Vorjahren nur eingeschränkt möglich sind.

Die **Erhebung über die Rinderbestände** ist eine Sekundärstatistik. Hierzu werden die Ergebnisse aus der Datenbank HIT (Herkunftssicherungs- und Informationssystem für Tiere) gewonnen. Die Auswertung erfolgt jeweils vier bis fünf Wochen nach dem Erhebungsstichtag. Diese Totalerhebung lässt eine tiefere regionale Gliederung (siehe Tabellenspalte Regionalschlüssel = Reg.schl.) zu. Erhebungseinheiten zur Erfassung der Rinderbestände sind die nach § 26 Abs. 2 der Viehverkehrsverordnung (ViehVerkV) erfassten Einheiten in der HIT-Datenbank. Nachgewiesen werden sogenannte Haltungen/Stallungen (d. h. ein Betrieb kann mehrere Haltungen/Stallungen aufweisen, hieraus resultiert die Anzahl der Haltungen von rund 41.700). Die EU-Rechtsgrundlage ist die Verordnung (EG) Nr. 1165/2008 des Europäischen Parlaments und des Rates vom 19. November 2008 über Viehbestands- und Fleischstatistiken und zur Aufhebung der Richtlinien 93/23/EWG, 93/24/EWG und 93/25/EWG des Rates (ABl. L 321 vom 1. Dezember 2008 S. 1). Nationale Gesetzesgrundlagen sind das Agrarstatistikgesetz (AgrStatG) in der Fassung der Bekanntmachung vom 17. Dezember 2009 (BGBl. I S. 3886), das zuletzt durch Artikel 109 des Gesetzes vom 20. November 2019 (BGBl. I S. 1626) geändert worden ist und das Bundesstatistikgesetz (BStatG) in der Fassung der Bekanntmachung vom 20. Oktober 2016 (BGBl. I S. 2394), das zuletzt durch Artikel 2 des Gesetzes vom 14. Juni 2021 (BGBl. I S. 1751) geändert worden ist. Weitere nationale Gesetzesgrundlagen stellen die Viehverkehrsverordnung (ViehVerkV) in der Fassung der Bekanntmachung vom 26. Mai 2020 (BGBl. I S. 1170) und das Rinderregistrierungsdurchführungsgesetz (RiRegDG) in der Fassung der Bekanntmachung vom 22. Juni 2004 (BGBl. I S. 1280), das zuletzt durch Artikel 105 des Gesetzes vom 20. November 2019 (BGBl. I S. 1626) geändert worden ist. In der HIT-Datenbank sind die Rindermerkmale auf Einzeltierbasis gespeichert. Fehlende notwendige Merkmale (z.B. Anteil der Schlachttiere, Nutzungsrichtung) werden rechnerisch anhand von Hilfsmerkmalen (z.B. Produktionsrichtung) berechnet. Das Statistische Landesamt für Hamburg und Schleswig-Holstein bereitet die Daten zentral auf und stellt den Statistischen Ämtern der Länder und des Bundes die Ergebnisse bereit. Seit Mai 2008 erfolgt die Erfassung der Merkmale allgemein bundesweit durch eine sekundärstatistische Auswertung der HIT-Datenbank, so dass Vergleiche zu Vorjahren nur eingeschränkt möglich sind.

Die **Erhebung über die Schafbestände** wurde repräsentativ bei Schafe haltenden Betrieben durchgeführt. Diese Stichprobenerhebung lässt keine tiefere regionale Gliederung der Ergebnisse zu. Im Rahmen der Erhebung über die Schafbestände werden Betriebe mit einer Haltung von mindestens 20 Schafen einbezogen. Von den rund 2.000 Schafhaltenden Betrieben in Bayern, die diese Erfassungsgrenze erfüllen, wurden rund 760 Betriebe befragt. Rechtsgrundlage für diese Erhebung ist die Verordnung (EG) Nr. 1165/2008 des Europäischen Parlaments und des Rates vom 19. November 2008 über Viehbestands- und Fleischstatistiken und zur Aufhebung der Richtlinien 93/23/EWG, 93/24/EWG und 93/25/EWG des Rates (ABl. L 321 vom 1. Dezember 2008 S. 1).

Nationale Gesetzesgrundlagen sind das Agrarstatistikgesetz (AgrStatG) in der Fassung der Bekanntmachung vom 17. Dezember 2009 (BGBl. I S. 3886), das zuletzt durch Artikel 109 des Gesetzes vom 20. November 2019 (BGBl. I S. 1626) geändert worden ist und das Bundesstatistikgesetz (BStatG) in der Fassung der Bekanntmachung vom 20. Oktober 2016 (BGBl. I S. 2394), das zuletzt durch Artikel 2 des Gesetzes vom 14. Juni 2021 (BGBl. I S. 1751) geändert worden ist.

Änderungen im Erfassungs- und Darstellungsbereich und methodische Änderungen schränken die Vergleichbarkeit von Ergebnissen der Vorjahre der Schweine-, Schaf- und Rinderbestandserhebung ein.

#### Rundungsdifferenzen:

Da die Rundung der Angaben in den Tabellenfeldern durch die elektronische Datenverarbeitung erst unmittelbar vor dem Ausdruck eines jeden Wertes erfolgte, können innerhalb der Tabelle Rundungsdifferenzen zwischen den ausgedruckten Summenpositionen und der Summe der Einzelwerte auftreten.

#### Qualitätskennzeichen:

Der einfache relative Standardfehler wird zur besseren Einschätzung der Qualität der Ergebnisse für jeden Wert berechnet. Er dient zur Beurteilung der Präzision von Stichprobenergebnissen und ist ein Maß für den Stichprobenzufallsfehler. Durch einen Buchstaben rechts neben dem zugehörigen Wert, wird der einfache relative Standardfehler ausgewiesen.

Qualitätskennzeichen	Relativer Standardfehler in %
A	bis unter 2
B	2 bis unter 5
C	5 bis unter 10
D	10 bis unter 15
E	15 und mehr (Wert wird als unsicher (/) in Tabelle gekennzeichnet)

#### Abkürzungsverzeichnis:

Abl. (L)	Amtsblatt (Reihe L „Rechtsvorschriften“)
AgrStatG	Agrarstatistikgesetz
Bay.	Bayern
BGBl. (I)	Bundesgesetzblatt (Teil I)
BStatG	Bundesstatistikgesetz
DA	Deutsche Angus (Rinderrasse der Fleischnutzung)
EG	Europäische Gemeinschaft
EU	Europäische Union
EWG	Europäische Wirtschaftsgemeinschaft
Gde	Gemeinde
GKSt	Große Kreisstadt
HIT	Herkunftssicherungs- und Informationssystem für Tiere
Lfd.Nr.	Laufende Nummer
Lkr	Landkreis
M	Markt
MFr.	Mittelfranken
NB	Niederbayern
OB	Oberbayern
OFr.	Oberfranken
OPf.	Oberpfalz
Reg.Bez.	Regierungsbezirk
Reg.Schl.	Regionalschlüssel
Rinderregistrierungsdurchführungsgesetz	RiRegDG
Schl.	Schlüssel
Schw.	Schwaben
St	Stadt
UFr.	Unterfranken
Viehverkehrsverordnung	ViehVerkV
VGem	Verwaltungsgemeinschaft

**1. Schweinehalter und -bestände landwirtschaftlicher Einheiten<sup>1)</sup> Bayerns am 3. November 2020  
nach Nutzungskategorien**

Merkmal	repräsentative Viehzählung am 3. November 2020	repräsentative Viehzählung am 3. November 2019	Veränderung 3. November 2020 gegenüber 3. November 2019	
	Anzahl in 1 000		%	
<b>Schweinehalter insgesamt .....</b>	<b>4,4 A</b>	<b>4,5 A</b>	<b>-0,2</b>	<b>-3,6</b>
und zwar Mastschweinehalter .....	3,8 A	3,9 A	-0,1	-2,4
Zuchtschweinehalter .....	1,8 A	1,8 A	-0,1	-3,6
 <b>Schweine insgesamt .....</b>	 <b>3 025,3 A</b>	 <b>3 061,7 A</b>	 <b>-36,4</b>	 <b>-1,2</b>
davon Ferkel .....	851,6 B	848,4 B	3,2	0,4
Jungschweine unter 50 kg Lebendgewicht .....	521,2 B	535,6 B	-14,4	-2,7
Mastschweine <sup>1)</sup> .....	1 454,8 A	1 465,7 A	-10,9	-0,7
davon 50 bis unter 80 kg Lebendgewicht ..	643,1 B	709,8 B	-66,6	-9,4
80 bis unter 110 kg Lebendgewicht ..	633,6 B	608,5 B	25,1	4,1
110 kg oder mehr Lebendgewicht .....	178,1 C	147,4 C	30,7	20,8
Zuchtsauen 50 kg oder mehr Lebendgewicht .....	197,6 A	209,4 A	-15,4	-7,4
davon Jungsauen zum ersten Mal trächtig ...	19,9 B	20,8 B	-0,9	-4,4
andere trächtige Sauen .....	124,1 A	133,3 A	-9,2	-6,9
Jungsauen noch nicht trächtig .....	18,2 B	21,1 B	-2,8	-13,4
andere nicht trächtige Sauen .....	31,7 B	34,1 B	-2,5	-7,3
Eber zur Zucht .....	/ E	/ E	/	/

<sup>1)</sup> Bei der Schweinebestandserhebung gelten Betriebe als landwirtschaftliche Einheiten.

<sup>1)</sup> Einschl. ausgemerzte Zuchttiere.

**2. Landwirtschaftliche Betriebe mit Haltung von Schweinen in Bayern  
am 3. November 2020 nach Tierkategorien**

Merkmal	Betriebe	Tiere
	Anzahl in 1 000	
<b>Schweine insgesamt .....</b>	<b>4,4 A</b>	<b>3 025,3 A</b>
davon Ferkel .....	1,9 A	851,6 B
Jungschweine .....	2,7 B	521,2 B
<b>Mastschweine zusammen .....</b>	<b>3,8 A</b>	<b>1 454,8 A</b>
davon 50 kg bis unter 80 kg Lebendgewicht .....	3,3 A	643,1 B
80 kg bis unter 110 kg Lebendgewicht .....	3,3 A	633,6 B
110 kg oder mehr Lebendgewicht .....	1,8 B	178,1 C
<b>Zuchtschweine über 50 kg Lebendgewicht zusammen .....</b>	<b>1,8 A</b>	<b>197,6 A</b>
davon Eber zur Zucht .....	0,9 B	/ E
Zuchtsauen zusammen .....	1,7 A	193,9 A
davon Jungsauen zum ersten Mal trächtig .....	1,3 A	19,9 B
andere trächtige Sauen .....	1,7 A	124,1 A
Jungsauen noch nicht trächtig .....	1,1 B	18,2 B
andere nicht trächtige Sauen .....	1,3 B	31,7 B

**3. Landwirtschaftliche Betriebe mit Haltung von Schweinen in Bayern  
am 3. November 2020 nach Größenklassen der gehaltenen Tiere**

Betriebe mit ... Schweinen		Schweine insgesamt		davon					
				Zuchtsauen		Ferkel		Mastschweine einschl. Jungtiere und Eber	
		Betriebe	Tiere	Betriebe	Tiere	Betriebe	Tiere	Betriebe	Tiere
Anzahl in 1 000									
unter	100 .....	0,5 C	37,3 C	0,2 C	2,1 D	0,2 D	5,1 D	0,5 C	30,1 C
100 bis unter	250 .....	0,8 B	133,7 C	0,3 C	6,8 C	0,3 C	18,5 C	0,8 C	108,4 C
250 bis unter	500 .....	0,7 B	264,5 C	0,3 C	22,3 C	0,3 C	57,0 C	0,7 C	185,2 C
500 bis unter	1 000 .....	1,2 B	900,8 B	0,4 B	49,2 B	0,5 B	190,5 C	1,2 B	661,0 B
1 000 und mehr	.....	1,1 B	1 689,0 B	0,5 B	113,6 B	0,6 B	580,4 B	1,0 B	994,9 B
	<b>Insgesamt</b>	<b>4,4 A</b>	<b>3 025,3 A</b>	<b>1,7 A</b>	<b>193,9 A</b>	<b>1,9 A</b>	<b>851,6 B</b>	<b>4,2 A</b>	<b>1 979,7 A</b>
Darunter:									
1000 bis unter	2000 .....	0,9 B	1 262,0 B	0,4 B	80,5 B	0,5 B	350,2 B	0,9 B	831,3 B
2000 bis unter	5000 .....	0,1 C	367,1 C	0,1 C	27,9 C	0,1 C	190,5 C	0,1 C	148,6 D
5000 und mehr	.....	0,0 D	/ E	/ E	/ E	/ E	/ E	0,0 D	15,0 D

**4. Landwirtschaftliche Betriebe mit Haltung von Zuchtsauen in Bayern  
am 3. November 2020 nach Größenklassen der gehaltenen Tiere**

Betriebe mit ... Zuchtsauen		Schweine insgesamt		darunter	
				Zuchtsauen	
		Betriebe	Tiere	Betriebe	Tiere
Anzahl in 1 000					
unter 50 .....		0,6 B	134,3 C	0,6 B	12,3 B
50 bis unter 100 .....		0,4 B	247,1 B	0,4 B	28,7 B
100 bis unter 250 .....		0,6 B	640,0 B	0,6 B	87,9 B
250 bis unter 500 .....		0,2 C	270,3 B	0,2 C	50,1 B
500 und mehr .....		0,0 B	85,3 D	0,0 B	14,8 C
<b>Insgesamt</b>		<b>1,7 A</b>	<b>1 377,1 A</b>	<b>1,7 A</b>	<b>193,9 A</b>

**5. Landwirtschaftliche Betriebe mit Haltung von Mastschweinen in Bayern  
am 3. November 2020 nach Größenklassen der gehaltenen Tiere**

Betriebe mit ... Mastschweinen	Schweine insgesamt		darunter	
			Mastschweine	
	Betriebe	Tiere	Betriebe	Tiere
	Anzahl in 1 000			
unter 100 .....	1,2 B	350,5 C	1,2 B	56,2 C
100 bis unter 400 .....	1,2 B	599,6 B	1,2 B	273,0 B
400 bis unter 1 000 .....	1,1 B	1 123,9 B	1,1 B	738,6 B
1 000 bis unter 2 000 .....	0,3 C	428,0 C	0,3 C	364,7 C
2 000 bis unter 5 000 .....	/ E	/ E	/ E	/ E
5 000 und mehr .....	- A	- A	- A	- A
<b>Insgesamt</b>	<b>3,8 A</b>	<b>2 532,8 A</b>	<b>3,8 A</b>	<b>1 454,8 A</b>
Darunter:				
1 000 und mehr .....	0,3 C	458,8 C	0,3 C	387,1 C

**6. Schafhalter landwirtschaftlicher Einheiten<sup>7)</sup> Bayerns am 3. November 2020  
nach Nutzungskategorien**

Merkmal	Betriebe 2020	Betriebe 2019	Veränderung 3. November 2020 gegenüber 3. November 2019	
			Anzahl in 1 000	%
<b>Schafe insgesamt .....</b>	<b>2,0 A</b>	<b>2,0 A</b>	<b>0,0</b>	<b>1,4</b>
davon				
weibliche Schafe zur Zucht einschließlich gedeckte Lämmer ...	2,0 A	2,0 A	0,0	0,5
davon   Milchschafe .....	0,0 A	0,0 C	/	/
andere Mutterschafe .....	2,0 A	2,0 A	0,0	0,4
Schafe unter 1 Jahr (außer gedeckte Lämmer) .....	1,8 B	1,8 B	0,0	0,4
Schafböcke .....	1,7 B	1,7 B	0,0	-1,7
andere Schafe .....	0,3 C	0,2 D	0,1	59,4

<sup>7)</sup> Bei der Schafbestandserhebung gelten Betriebe als landwirtschaftliche Einheiten.



**7. Schafbestände landwirtschaftlicher Einheiten<sup>1)</sup> Bayerns am 3. November 2020  
nach Nutzungskategorien**

Merkmal	Tiere 2020	Tiere 2019	Veränderung 3. November 2020 gegenüber 3. November 2019	
			Anzahl in 1 000	%
<b>Schafe insgesamt .....</b>	<b>252,7 A</b>	<b>262,2 A</b>	<b>-9,5</b>	<b>-3,6</b>
davon				
weibliche Schafe zur Zucht einschließlich gedeckte Lämmer ...	182,2 A	182,7 A	-0,5	-0,3
davon Milchschafe .....	2,2 A	2,5 C	0,3	-12,8
andere Mutterschafe .....	180,0 A	180,2 A	0,2	-0,1
Schafe unter 1 Jahr (außer gedeckte Lämmer) .....	63,8 A	74,1 A	-10,2	-13,8
Schafböcke .....	3,5 B	3,9 B	0,3	-8,6
andere Schafe .....	3,2 D	1,6 D	1,5	97,5

<sup>1)</sup> Bei der Schafbestandserhebung gelten Betriebe als landwirtschaftliche Einheiten.

**8. Schafhalter landwirtschaftlicher Einheiten<sup>\*)</sup> Bayerns am 3. November 2020  
nach Größenklassen der gehaltenen Tiere**

Betriebe mit ... Schafen	Schafe insgesamt	
	Betriebe	Tiere
	Anzahl in 1 000	
1 bis unter 50 .....	1,1 B	34,8 B
50 bis unter 500 .....	0,8 B	106,4 B
500 und mehr .....	0,1 B	111,5 B
<b>Insgesamt</b>	<b>2,0 A</b>	<b>252,7 A</b>

<sup>\*)</sup> Bei der Schafbestandserhebung gelten Betriebe als landwirtschaftliche Einheiten.

Abb. 1

## Rinderbestand in Bayern

nach Regierungsbezirken im November 2020



Anteile in Prozent an allen Rindern

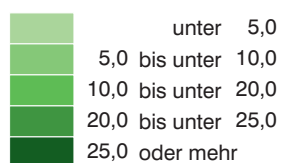
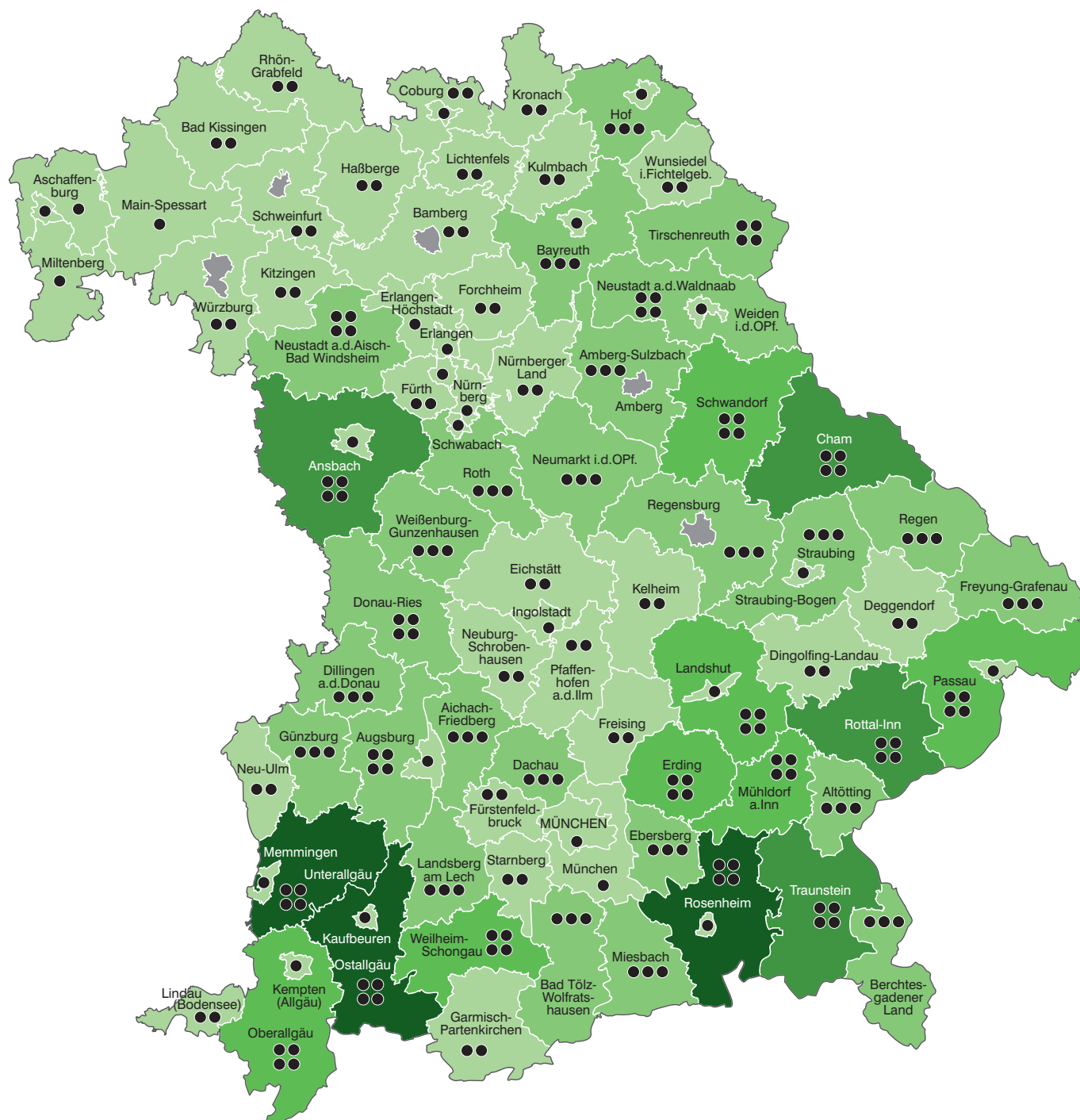



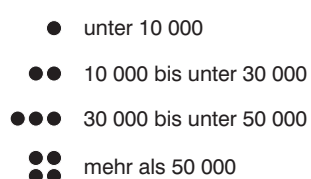
Abb. 2  
**Rinderbestand in Bayern**  
nach Kreisen im November 2020



Anteile in Prozent an allen Rindern



Anzahl der Tiere



**9. Rinderhalter und -bestände landwirtschaftlicher Einheiten<sup>\*)</sup> Bayerns am 3. November 2020 nach Nutzungskategorien**

Merkmal	allgemeine Viehzählung am 3. November 2020	allgemeine Viehzählung am 3. November 2019	Veränderung 3. November 2020 gegenüber 3. November 2019	
	Anzahl		%	
<b>Rinderhaltungen insgesamt .....</b>	<b>41 629</b>	<b>42 970</b>	<b>-1341,0</b>	<b>-3,1</b>
und zwar Milchkuhhaltungen .....	26 345	27 588	-1 243	-4,5
Haltungen sonstiger Kühe .....	7 421	7 463	- 42	-0,6
 <b>Rinder insgesamt .....</b>	 <b>2 936 590</b>	 <b>3 013 021</b>	 <b>- 76 431</b>	 <b>-2,5</b>
davon Kälber bis einschließlich 8 Monate alt .....	570 983	601 192	- 30 209	-5,0
Jungrinder 8 Monate bis unter 1 Jahr alt .....	286 786	291 495	- 4 709	-1,6
davon männlich .....	103 574	105 139	- 1 565	-1,5
weiblich .....	183 212	186 356	- 3 144	-1,7
Rinder 1 Jahr bis unter 2 Jahre .....	705 214	718 999	- 13 785	-1,9
davon männlich .....	197 909	202 579	- 4 670	-2,3
weiblich zum Schlachten <sup>1)</sup> .....	74 676	76 740	- 2 064	-2,7
zur Zucht und Nutzung <sup>1)</sup> .....	433 448	439 680	- 6 232	-1,4
Rinder 2 Jahre und älter .....	201 671	204 210	- 2 539	-1,2
davon Bullen und Ochsen .....	15 278	14 825	453	3,1
Kalbinnen zum Schlachten <sup>1)</sup> .....	16 094	14 946	1 148	7,7
zur Zucht und Nutzung <sup>1)</sup> .....	170 299	174 439	- 4 140	-2,4
Milchkühe <sup>2)</sup> .....	1 104 468	1 128 174	- 23 706	-2,1
sonstige Kühe <sup>2)</sup> .....	67 468	68 951	- 1 483	-2,2

<sup>\*)</sup> Bei der Rinderbestandserhebung gelten Haltungen/Stallungen als landwirtschaftliche Einheiten.

<sup>1)</sup> Berechnet auf Basis der Schlachtungen im Vorjahreszeitraum.

<sup>2)</sup> Berechnet auf Basis der Produktionsrichtungen der Haltungen.

# 10. Rinderhalter in den kreisfreien Städten und Landkreisen

Reg. schl.	Regionale Einheit	Insgesamt	Haltungen mit			
			Milch- kühen <sup>1)</sup>	sonstigen Kühen <sup>1)</sup>	Kälbern bis einschließlich 8 Monate	
					männlich	weiblich
Zusammenstellung nach Regierungsbezirken						
1	Oberbayern .....	13 422	8 849	2 107	8 419	9 858
2	Niederbayern .....	6 347	3 609	1 255	4 120	4 434
3	Oberpfalz .....	5 225	3 641	935	3 670	4 240
4	Oberfranken .....	2 818	1 706	593	1 798	2 147
5	Mittelfranken .....	3 282	1 990	567	2 292	2 438
6	Unterfranken .....	1 827	591	756	1 127	1 109
7	Schwaben .....	8 708	5 959	1 208	5 706	6 589
	<b>Bayern</b>	<b>41 629</b>	<b>26 345</b>	<b>7 421</b>	<b>27 132</b>	<b>30 815</b>
Regierungsbezirk Oberbayern						
	<b>Kreisfreie Städte</b>					
161	Ingolstadt, Stadt .....	21	9	2	15	13
162	München, Landeshauptstadt ....	15	2	8	7	9
163	Rosenheim, Stadt .....	42	35	4	30	34
	<b>Landkreise</b>					
171	Altötting .....	493	337	81	351	392
172	Berchtesgadener Land .....	870	534	129	418	582
173	Bad Tölz-Wolfratshausen .....	875	588	140	492	649
174	Dachau .....	328	182	50	244	235
175	Ebersberg .....	450	318	60	310	353
176	Eichstätt .....	288	190	58	191	213
177	Erding .....	906	528	108	677	649
178	Freising .....	349	176	80	220	234
179	Fürstenfeldbruck .....	178	68	49	113	100
180	Garmisch-Partenkirchen .....	547	307	138	248	345
181	Landsberg am Lech .....	493	322	86	324	377
182	Miesbach .....	818	602	109	453	598
183	Mühldorf am Inn .....	1 042	728	117	748	804
184	München, Landkreis .....	103	51	30	60	63
185	Neuburg-Schrobenhausen .....	341	193	59	226	246
186	Pfaffenhofen an der Ilm .....	282	139	78	178	199
187	Rosenheim, Landkreis .....	1 949	1 454	291	1 260	1 489
188	Starnberg .....	163	100	32	95	116
189	Traunstein .....	1 629	1 122	224	1 017	1 224
190	Weilheim-Schongau .....	1 240	864	174	742	934
	<b>Oberbayern</b>	<b>13 422</b>	<b>8 849</b>	<b>2 107</b>	<b>8 419</b>	<b>9 858</b>
Regierungsbezirk Niederbayern						
	<b>Kreisfreie Städte</b>					
261	Landshut, Stadt .....	22	13	3	16	15
262	Passau, Stadt .....	25	13	5	14	18
263	Straubing, Stadt .....	5	1	2	2	3
	<b>Landkreise</b>					
271	Deggendorf .....	517	255	146	305	358
272	Freyung-Grafenau .....	754	482	188	436	536
273	Kelheim .....	222	107	40	140	152
274	Landshut, Landkreis .....	749	348	109	514	445
275	Passau, Landkreis .....	1 139	721	252	767	853
276	Regen .....	795	478	186	460	588
277	Rottal-Inn .....	1 266	736	146	914	888
278	Straubing-Bogen .....	582	356	137	367	437
279	Dingolfing-Landau .....	271	99	41	185	141
	<b>Niederbayern</b>	<b>6 347</b>	<b>3 609</b>	<b>1 255</b>	<b>4 120</b>	<b>4 434</b>

<sup>1)</sup> Berechnet auf Basis der Produktionsrichtungen der Haltungen.

**Bayerns am 3. November 2020 nach Haltungen**

noch: Haltungen mit						Reg. schl.
Jungrindern von mehr als 8 Monaten bis einschließlich 1 Jahr		Rindern von mehr als 1 Jahr bis unter 2 Jahre		Rindern 2 Jahre und älter		
männlich	weiblich	männlich	weiblich	männlich	weiblich	
Zusammenstellung nach Regierungsbezirken						
3 308	9 179	4 819	11 180	2 347	9 964	1
2 147	3 934	2 830	4 898	976	3 826	2
1 567	3 930	2 029	4 584	659	3 901	3
680	1 956	952	2 387	486	2 015	4
1 213	2 361	1 588	2 789	546	2 227	5
626	928	883	1 289	577	973	6
2 248	6 032	3 511	7 324	1 348	6 437	7
11 789	28 320	16 612	34 451	6 939	29 343	
Regierungsbezirk Oberbayern						
9	13	12	17	5	14	161
3	5	7	7	7	6	162
9	31	15	37	4	37	163
182	365	231	413	62	345	171
114	508	184	693	101	614	172
164	570	277	746	181	691	173
152	221	200	252	75	214	174
79	343	123	388	64	357	175
79	211	120	251	36	203	176
403	630	492	729	132	573	177
132	226	178	264	80	220	178
76	99	100	122	47	103	179
114	314	167	419	147	376	180
150	328	230	411	128	375	181
114	537	225	675	150	648	182
380	780	459	886	116	748	183
25	54	49	79	29	65	184
129	233	166	285	65	232	185
100	179	131	224	67	180	186
305	1 431	461	1 679	312	1 573	187
28	98	84	132	36	119	188
337	1 171	469	1 399	247	1 276	189
224	832	439	1 072	256	995	190
3 308	9 179	4 819	11 180	2 347	9 964	
Regierungsbezirk Niederbayern						
7	13	9	15	5	14	261
8	16	12	18	5	16	262
1	3	2	3	1	1	263
158	310	228	389	110	283	271
119	471	216	606	127	492	272
81	142	110	171	35	133	273
392	415	459	498	109	387	274
285	747	426	928	185	751	275
141	493	240	659	123	519	276
643	826	719	988	140	741	277
160	369	224	463	97	379	278
152	129	185	160	39	110	279
2 147	3 934	2 830	4 898	976	3 826	

# 10. Rinderhalter in den kreisfreien Städten und Landkreisen

Reg. schl.	Regionale Einheit	Insgesamt	Haltungen mit			
			Milch- kühen <sup>1)</sup>	sonstigen Kühen <sup>1)</sup>	Kälbern bis einschließlich 8 Monate	
					männlich	weiblich
Regierungsbezirk Oberpfalz						
	<b>Kreisfreie Städte</b>					
361	Amberg, Stadt .....	22	13	6	17	17
362	Regensburg, Stadt .....	1	-	-	-	-
363	Weiden in der Oberpfalz, Stadt .....	35	24	6	19	29
	<b>Landkreise</b>					
371	Amberg-Sulzbach .....	595	416	93	423	483
372	Cham .....	1 445	1 023	347	974	1 179
373	Neumarkt in der Oberpfalz .....	556	371	84	387	435
374	Neustadt an der Waldnaab .....	734	527	122	518	596
375	Regensburg, Landkreis .....	424	254	85	300	319
376	Schwandorf .....	825	573	115	598	672
377	Tirschenreuth .....	588	440	77	434	510
	<b>Oberpfalz</b>	<b>5 225</b>	<b>3 641</b>	<b>935</b>	<b>3 670</b>	<b>4 240</b>
Regierungsbezirk Oberfranken						
	<b>Kreisfreie Städte</b>					
461	Bamberg, Stadt .....	-	-	-	-	-
462	Bayreuth, Stadt .....	29	21	5	21	21
463	Coburg, Stadt .....	10	6	3	6	10
464	Hof, Stadt .....	20	17	1	17	17
	<b>Landkreise</b>					
471	Bamberg, Landkreis .....	307	184	62	189	227
472	Bayreuth, Landkreis .....	604	366	111	372	461
473	Coburg, Landkreis .....	222	135	30	146	169
474	Forchheim .....	224	116	92	133	164
475	Hof, Landkreis .....	500	333	97	351	413
476	Kronach .....	199	94	54	105	137
477	Kulmbach .....	285	178	54	177	209
478	Lichtenfels .....	196	98	35	111	139
479	Wunsiedel im Fichtelgebirge .....	222	158	49	170	180
	<b>Oberfranken</b>	<b>2 818</b>	<b>1 706</b>	<b>593</b>	<b>1 798</b>	<b>2 147</b>
Regierungsbezirk Mittelfranken						
	<b>Kreisfreie Städte</b>					
561	Ansbach, Stadt .....	41	25	7	30	31
562	Erlangen, Stadt .....	22	18	2	18	20
563	Fürth, Stadt .....	13	10	1	11	10
564	Nürnberg, Stadt .....	12	6	3	9	8
565	Schwabach, Stadt .....	14	9	3	11	10
	<b>Landkreise</b>					
571	Ansbach, Landkreis .....	1 171	721	186	835	876
572	Erlangen-Höchststadt .....	137	82	29	88	98
573	Fürth, Landkreis .....	150	101	16	113	121
574	Nürnberger Land .....	293	156	76	181	203
575	Neustadt an der Aisch-Bad Windsheim ....	537	325	94	380	399
576	Roth .....	410	260	59	277	312
577	Weißenburg-Gunzenhausen .....	482	277	91	339	350
	<b>Mittelfranken</b>	<b>3 282</b>	<b>1 990</b>	<b>567</b>	<b>2 292</b>	<b>2 438</b>

<sup>1)</sup> Berechnet auf Basis der Produktionsrichtungen der Haltungen.



**Bayerns am 3. November 2020 nach Haltungen**

noch: Haltungen mit						Reg. schl.
Jungrindern von mehr als 8 Monaten bis einschließlich 1 Jahr		Rindern von mehr als 1 Jahr bis unter 2 Jahre		Rindern 2 Jahre und älter		
männlich	weiblich	männlich	weiblich	männlich	weiblich	
Regierungsbezirk Oberpfalz						
13	16	15	18	2	17	361
1	-	1	-	1	-	362
8	28	13	30	3	27	363
182	458	227	516	86	450	371
427	1 095	523	1 293	167	1 071	372
148	411	208	482	65	397	373
193	551	264	649	98	561	374
173	289	226	352	76	290	375
248	600	339	710	107	617	376
174	482	213	534	54	471	377
1 567	3 930	2 029	4 584	659	3 901	
Regierungsbezirk Oberfranken						
-	-	-	-	-	-	461
6	22	5	24	7	24	462
2	7	1	8	1	7	463
6	17	7	20	2	18	464
81	203	128	258	64	213	471
113	420	147	506	92	434	472
46	147	71	182	37	156	473
43	150	76	175	59	144	474
150	378	191	448	86	385	475
36	122	52	161	33	122	476
74	191	111	249	45	203	477
45	120	64	157	30	132	478
78	179	99	199	30	177	479
680	1 956	952	2 387	486	2 015	
Regierungsbezirk Mittelfranken						
25	30	28	34	6	26	561
4	18	7	22	4	20	562
3	9	7	12	3	10	563
4	6	5	8	5	7	564
3	10	5	12	1	9	565
491	850	611	1 001	179	800	571
36	91	58	115	26	94	572
59	120	75	135	28	111	573
79	197	107	234	62	190	574
193	381	248	449	88	364	575
104	307	173	357	45	292	576
212	342	264	410	99	304	577
1 213	2 361	1 588	2 789	546	2 227	

# 10. Rinderhalter in den kreisfreien Städten und Landkreisen

Reg. schl.	Regionale Einheit	Insgesamt	Haltungen mit			
			Milch- kühen <sup>1)</sup>	sonstigen Kühen <sup>1)</sup>	Kälbern bis einschließlich 8 Monate	
					männlich	weiblich
Regierungsbezirk Unterfranken						
	<b>Kreisfreie Städte</b>					
661	Aschaffenburg, Stadt .....	12	2	8	4	3
662	Schweinfurt, Stadt .....	3	1	2	1	2
663	Würzburg, Stadt .....	7	2	1	3	2
	<b>Landkreise</b>					
671	Aschaffenburg, Landkreis .....	177	13	147	104	104
672	Bad Kissingen .....	285	105	124	184	195
673	Rhön-Grabfeld .....	203	65	81	103	122
674	Haßberge .....	238	113	68	152	161
675	Kitzingen .....	191	106	29	129	123
676	Miltenberg .....	163	29	111	107	99
677	Main-Spessart .....	189	35	106	120	105
678	Schweinfurt, Landkreis .....	174	48	41	106	88
679	Würzburg, Landkreis .....	185	72	38	114	105
	<b>Unterfranken</b>	<b>1 827</b>	<b>591</b>	<b>756</b>	<b>1 127</b>	<b>1 109</b>
Regierungsbezirk Schwaben						
	<b>Kreisfreie Städte</b>					
761	Augsburg, Stadt .....	20	3	6	13	11
762	Kaufbeuren, Stadt .....	29	20	6	22	24
763	Kempten (Allgäu), Stadt .....	68	52	7	50	60
764	Memmingen, Stadt .....	53	37	9	33	40
	<b>Landkreise</b>					
771	Aichach-Friedberg .....	469	236	71	330	307
772	Augsburg, Landkreis .....	619	393	122	418	457
773	Dillingen an der Donau .....	435	212	88	313	291
774	Günzburg .....	564	312	134	369	398
775	Neu-Ulm .....	239	136	49	172	180
776	Lindau (Bodensee) .....	558	406	57	309	425
777	Ostallgäu .....	1 875	1 462	186	1 248	1 503
778	Unterallgäu .....	1 462	1 136	176	1 026	1 214
779	Donau-Ries .....	602	319	94	431	406
780	Oberallgäu .....	1 715	1 235	203	972	1 273
	<b>Schwaben</b>	<b>8 708</b>	<b>5 959</b>	<b>1 208</b>	<b>5 706</b>	<b>6 589</b>

<sup>1)</sup> Berechnet auf Basis der Produktionsrichtungen der Haltungen.

**Bayerns am 3. November 2020 nach Haltungen**

noch: Haltungen mit						Reg. schl.
Jungrindern von mehr als 8 Monaten bis einschließlich 1 Jahr		Rindern von mehr als 1 Jahr bis unter 2 Jahre		Rindern 2 Jahre und älter		
männlich	weiblich	männlich	weiblich	männlich	weiblich	

**Regierungsbezirk Unterfranken**

5	6	4	7	4	6	661
1	1	1	2	2	2	662
4	2	4	4	2	3	663
58	78	94	115	87	73	671
99	164	140	208	97	165	672
48	100	84	158	67	121	673
73	141	103	186	65	145	674
66	116	81	141	29	128	675
53	72	71	104	66	68	676
64	77	98	118	78	92	677
72	82	103	120	36	83	678
83	89	100	126	44	87	679
<b>626</b>	<b>928</b>	<b>883</b>	<b>1 289</b>	<b>577</b>	<b>973</b>	

**Regierungsbezirk Schwaben**

7	9	12	14	3	7	761
5	19	10	26	5	23	762
11	49	21	61	4	55	763
15	36	23	43	6	37	764
202	293	262	353	82	285	771
172	429	280	516	140	439	772
207	270	241	326	85	265	773
202	373	290	450	128	371	774
94	164	130	195	51	164	775
84	365	152	474	52	412	776
338	1 352	612	1 641	259	1 509	777
381	1 120	613	1 308	216	1 172	778
254	382	336	454	78	354	779
276	1 171	529	1 463	239	1 344	780
<b>2 248</b>	<b>6 032</b>	<b>3 511</b>	<b>7 324</b>	<b>1 348</b>	<b>6 437</b>	

# 11. Rinderhalter in den kreisfreien Städten und Landkreisen

Reg. schl.	Regionale Einheit	Insgesamt	davon Bestand von ... Rindern <sup>1)</sup>		
			1 bis 9	10 bis 19	20 bis 49
Zusammenstellung nach Regierungsbezirken					
1	Oberbayern .....	13 422	2 089	1 587	3 288
2	Niederbayern .....	6 347	1 145	797	1 443
3	Oberpfalz .....	5 225	575	558	1 215
4	Oberfranken .....	2 818	452	352	704
5	Mittelfranken .....	3 282	428	365	771
6	Unterfranken .....	1 827	452	309	450
7	Schwaben .....	8 708	1 103	949	2 130
	<b>Bayern</b>	<b>41 629</b>	<b>6 244</b>	<b>4 917</b>	<b>10 001</b>
Regierungsbezirk Oberbayern					
	<b>Kreisfreie Städte</b>				
161	Ingolstadt, Stadt .....	21	4	2	5
162	München, Landeshauptstadt .....	15	4	4	4
163	Rosenheim, Stadt .....	42	3	3	9
	<b>Landkreise</b>				
171	Altötting .....	493	66	32	91
172	Berchtesgadener Land .....	870	266	174	212
173	Bad Tölz-Wolfratshausen .....	875	137	134	282
174	Dachau .....	328	27	27	55
175	Ebersberg .....	450	49	42	76
176	Eichstätt .....	288	44	39	67
177	Erding .....	906	80	74	172
178	Freising .....	349	58	28	73
179	Fürstenfeldbruck .....	178	32	11	28
180	Garmisch-Partenkirchen .....	547	181	90	161
181	Landsberg am Lech .....	493	72	45	103
182	Miesbach .....	818	116	126	328
183	Mühldorf am Inn .....	1 042	104	77	222
184	München, Landkreis .....	103	29	12	20
185	Neuburg-Schrobenhausen .....	341	45	45	75
186	Pfaffenhofen an der Ilm .....	282	55	43	65
187	Rosenheim, Landkreis .....	1 949	280	213	455
188	Starnberg .....	163	33	16	38
189	Traunstein .....	1 629	225	203	402
190	Weilheim-Schongau .....	1 240	179	147	345
	<b>Oberbayern</b>	<b>13 422</b>	<b>2 089</b>	<b>1 587</b>	<b>3 288</b>
Regierungsbezirk Niederbayern					
	<b>Kreisfreie Städte</b>				
261	Landshut, Stadt .....	22	5	1	4
262	Passau, Stadt .....	25	5	3	7
263	Straubing, Stadt .....	5	2	1	1
	<b>Landkreise</b>				
271	Deggendorf .....	517	119	85	114
272	Freyung-Grafenau .....	754	188	138	180
273	Kelheim .....	222	35	18	55
274	Landshut, Landkreis .....	749	98	54	151
275	Passau, Landkreis .....	1 139	208	137	238
276	Regen .....	795	197	136	217
277	Rottal-Inn .....	1 266	116	116	276
278	Straubing-Bogen .....	582	129	86	153
279	Dingolfing-Landau .....	271	43	22	47
	<b>Niederbayern</b>	<b>6 347</b>	<b>1 145</b>	<b>797</b>	<b>1 443</b>

<sup>1)</sup> Einschl. Büffel/Bisons.

**Bayerns am 3. November 2020 nach Bestandsgrößen**

noch: davon Bestand von ... Rindern <sup>1)</sup>				Reg.
50 bis 99	100 bis 199	200 bis 499	500 und mehr	schl.

**Zusammenstellung nach Regierungsbezirken**

3 368	2 571	503	16	1
1 423	1 196	335	8	2
1 378	1 207	282	10	3
580	491	236	3	4
672	726	312	8	5
298	197	113	8	6
2 316	1 687	500	23	7
<b>10 035</b>	<b>8 075</b>	<b>2 281</b>	<b>76</b>	

**Regierungsbezirk Oberbayern**

8	1	-	1	161
2	1	-	-	162
16	11	-	-	163
141	129	34	-	171
145	64	8	1	172
224	91	7	-	173
94	90	33	2	174
129	128	26	-	175
77	47	14	-	176
241	263	72	4	177
104	67	18	1	178
43	46	17	1	179
86	27	2	-	180
117	116	40	-	181
179	62	7	-	182
277	317	44	1	183
25	13	3	1	184
94	63	18	1	185
51	54	14	-	186
515	428	56	2	187
37	35	4	-	188
433	308	58	-	189
330	210	28	1	190
<b>3 368</b>	<b>2 571</b>	<b>503</b>	<b>16</b>	

**Regierungsbezirk Niederbayern**

6	5	1	-	261
7	3	-	-	262
-	1	-	-	263
116	60	23	-	271
131	102	15	-	272
54	49	11	-	273
190	203	51	2	274
272	225	59	-	275
127	101	17	-	276
356	298	100	4	277
95	93	25	1	278
69	56	33	1	279
<b>1 423</b>	<b>1 196</b>	<b>335</b>	<b>8</b>	

# 11. Rinderhalter in den kreisfreien Städten und Landkreisen

Reg. schl.	Regionale Einheit	Insgesamt	davon Bestand von ... Rindern <sup>1)</sup>		
			1 bis 9	10 bis 19	20 bis 49
Regierungsbezirk Oberpfalz					
	<b>Kreisfreie Städte</b>				
361	Amberg, Stadt .....	22	4	1	6
362	Regensburg, Stadt .....	1	-	-	1
363	Weiden in der Oberpfalz, Stadt .....	35	5	2	5
	<b>Landkreise</b>				
371	Amberg-Weizsach .....	595	61	55	141
372	Cham .....	1 445	163	178	384
373	Neumarkt in der Oberpfalz .....	556	73	73	109
374	Neustadt an der Waldnaab .....	734	84	67	150
375	Regensburg, Landkreis .....	424	58	45	87
376	Schwandorf .....	825	80	85	208
377	Tirschenreuth .....	588	47	52	124
	<b>Oberpfalz</b>	<b>5 225</b>	<b>575</b>	<b>558</b>	<b>1 215</b>
Regierungsbezirk Oberfranken					
	<b>Kreisfreie Städte</b>				
461	Bamberg, Stadt .....	-	-	-	-
462	Bayreuth, Stadt .....	29	3	5	3
463	Coburg, Stadt .....	10	3	-	-
464	Hof, Stadt .....	20	1	2	3
	<b>Landkreise</b>				
471	Bamberg, Landkreis .....	307	48	44	85
472	Bayreuth, Landkreis .....	604	107	75	137
473	Coburg, Landkreis .....	222	33	20	47
474	Forchheim .....	224	45	46	59
475	Hof, Landkreis .....	500	54	42	134
476	Kronach .....	199	49	39	55
477	Kulmbach .....	285	51	35	64
478	Lichtenfels .....	196	39	26	55
479	Wunsiedel im Fichtelgebirge .....	222	19	18	62
	<b>Oberfranken</b>	<b>2 818</b>	<b>452</b>	<b>352</b>	<b>704</b>
Regierungsbezirk Mittelfranken					
	<b>Kreisfreie Städte</b>				
561	Ansbach, Stadt .....	41	3	3	15
562	Erlangen, Stadt .....	22	-	2	5
563	Fürth, Stadt .....	13	-	2	1
564	Nürnberg, Stadt .....	12	2	3	1
565	Schwabach, Stadt .....	14	1	2	5
	<b>Landkreise</b>				
571	Ansbach, Landkreis .....	1 171	141	113	238
572	Erlangen-Höchststadt .....	137	23	22	38
573	Fürth, Landkreis .....	150	11	10	338
574	Nürnberger Land .....	293	57	52	85
575	Neustadt an der Aisch-Bad Windsheim ...	537	63	60	130
576	Roth .....	410	61	46	98
577	Weißenburg-Gunzenhausen .....	482	66	50	117
	<b>Mittelfranken</b>	<b>3 282</b>	<b>428</b>	<b>365</b>	<b>771</b>

<sup>1)</sup> Einschl. Büffel/Bisons.

**Bayerns am 3. November 2020 nach Bestandsgrößen**

noch: davon Bestand von ... Rindern <sup>1)</sup>				Reg. schl.
50 bis 99	100 bis 199	200 bis 499	500 und mehr	
<b>Regierungsbezirk Oberpfalz</b>				
4	5	2	-	361
-	-	-	-	362
14	9	-	-	363
152	151	31	4	371
378	277	65	-	372
122	140	37	2	373
204	195	34	-	374
122	88	22	2	375
218	180	53	1	376
164	162	38	1	377
<b>1 378</b>	<b>1 207</b>	<b>282</b>	<b>10</b>	
<b>Regierungsbezirk Oberfranken</b>				
-	-	-	-	461
6	8	4	-	462
5	2	-	-	463
4	9	1	-	464
65	36	28	1	471
112	112	61	-	472
58	42	22	-	473
33	29	12	-	474
118	97	53	2	475
25	26	5	-	476
64	52	19	-	477
34	28	14	-	478
56	50	17	-	479
<b>580</b>	<b>491</b>	<b>236</b>	<b>3</b>	
<b>Regierungsbezirk Mittelfranken</b>				
7	11	2	-	561
4	11	-	-	562
4	6	-	-	563
3	3	-	-	564
3	2	1	-	565
268	272	136	3	571
19	25	10	-	572
35	47	8	1	573
49	37	13	-	574
103	125	54	2	575
81	92	32	-	576
96	95	56	2	577
<b>672</b>	<b>726</b>	<b>312</b>	<b>8</b>	

# 11. Rinderhalter in den kreisfreien Städten und Landkreisen

Reg. schl.	Regionale Einheit	Insgesamt	davon Bestand von ... Rindern <sup>1)</sup>		
			1 bis 9	10 bis 19	20 bis 49
Regierungsbezirk Unterfranken					
	<b>Kreisfreie Städte</b>				
661	Aschaffenburg, Stadt .....	12	5	2	4
662	Schweinfurt, Stadt .....	3	1	-	1
663	Würzburg, Stadt .....	7	2	2	3
	<b>Landkreise</b>				
671	Aschaffenburg, Landkreis .....	177	70	34	34
672	Bad Kissingen .....	285	75	48	71
673	Rhön-Grabfeld .....	203	57	36	54
674	Haßberge .....	238	50	39	57
675	Kitzingen .....	191	30	19	45
676	Miltenberg .....	163	47	35	39
677	Main-Spessart .....	189	55	38	50
678	Schweinfurt, Landkreis .....	174	31	29	45
679	Würzburg, Landkreis .....	185	29	27	47
	<b>Unterfranken</b>	<b>1 827</b>	<b>452</b>	<b>309</b>	<b>450</b>
Regierungsbezirk Schwaben					
	<b>Kreisfreie Städte</b>				
761	Augsburg, Stadt .....	20	4	1	5
762	Kaufbeuren, Stadt .....	29	4	3	6
763	Kempten (Allgäu), Stadt .....	68	7	4	16
764	Memmingen, Stadt .....	53	11	7	8
	<b>Landkreise</b>				
771	Aichach-Friedberg .....	469	53	29	91
772	Augsburg, Landkreis .....	619	82	74	144
773	Dillingen an der Donau .....	435	54	47	77
774	Günzburg .....	564	99	54	120
775	Neu-Ulm .....	239	42	16	41
776	Lindau (Bodensee) .....	558	81	89	179
777	Ostallgäu .....	1 875	193	203	477
778	Unterallgäu .....	1 462	147	105	282
779	Donau-Ries .....	602	76	60	123
780	Oberallgäu .....	1 715	250	257	561
	<b>Schwaben</b>	<b>8 708</b>	<b>1 103</b>	<b>949</b>	<b>2 130</b>

<sup>1)</sup> Einschl. Büffel/Bisons.



**Bayerns am 3. November 2020 nach Bestandsgrößen**

noch: davon Bestand von ... Rindern <sup>1)</sup>				Reg. schl.
50 bis 99	100 bis 199	200 bis 499	500 und mehr	

**Regierungsbezirk Unterfranken**

-	-	1	-	661
-	1	-	-	662
-	-	-	-	663
29	8	2	-	671
41	34	16	-	672
28	14	14	-	673
40	35	16	1	674
49	32	15	1	675
12	20	10	-	676
26	11	7	2	677
29	19	20	1	678
44	23	12	3	679
<b>298</b>	<b>197</b>	<b>113</b>	<b>8</b>	

**Regierungsbezirk Schwaben**

2	7	1	-	761
9	6	1	-	762
25	16	-	-	763
14	7	6	-	764
125	119	50	2	771
145	124	47	3	772
100	87	68	2	773
131	109	47	4	774
51	61	27	1	775
138	65	6	-	776
548	388	62	4	777
447	376	99	6	778
146	134	62	1	779
4 345	188	24	-	780
<b>2 316</b>	<b>1 687</b>	<b>500</b>	<b>23</b>	

## 12. Rinderbestände in den kreisfreien Städten und Landkreisen

Reg. schl.	Regionale Einheit	Insgesamt	Haltungen mit			
			Milch- kühen <sup>1)</sup>	sonstigen Kühen <sup>1)</sup>	Kälbern bis einschließlich 8 Monate	
					männlich	weiblich
Zusammenstellung nach Regierungsbezirken						
1	Oberbayern .....	878 465	341 943	17 242	64 619	104 303
2	Niederbayern .....	428 259	135 968	9 613	47 918	46 027
3	Oberpfalz .....	399 666	153 714	9 797	26 107	52 002
4	Oberfranken .....	208 861	81 597	5 951	14 948	26 765
5	Mittelfranken .....	275 994	96 990	6 189	21 705	33 209
6	Unterfranken .....	106 584	26 887	8 592	12 439	10 307
7	Schwaben .....	638 761	267 369	10 084	38 906	71 728
	<b>Bayern</b>	<b>2 936 590</b>	<b>1 104 468</b>	<b>67 468</b>	<b>226 642</b>	<b>344 341</b>
Regierungsbezirk Oberbayern						
	<b>Kreisfreie Städte</b>					
161	Ingolstadt, Stadt .....	1 428	.	.	187	131
162	München, Landeshauptstadt ....	500	.	.	31	56
163	Rosenheim, Stadt .....	3 095	1 448	40	114	378
	<b>Landkreise</b>					
171	Altötting .....	41 191	14 361	622	4 252	5 311
172	Berchtesgadener Land .....	32 272	13 594	658	2 298	4 015
173	Bad Tölz-Wolfratshausen .....	41 761	18 374	1 152	1 611	4 908
174	Dachau .....	32 174	9 073	470	4 457	3 035
175	Ebersberg .....	36 744	15 410	519	2 713	4 602
176	Eichstätt .....	18 976	7 198	428	1 428	2 407
177	Erding .....	84 221	23 978	874	11 619	8 926
178	Freising .....	25 058	6 390	1 065	1 992	2 810
179	Fürstenfeldbruck .....	16 379	3 467	525	2 028	1 237
180	Garmisch-Partenkirchen .....	17 260	6 970	734	730	2 011
181	Landsberg am Lech .....	40 259	16 404	862	2 447	4 749
182	Miesbach .....	35 359	17 017	668	1 257	3 910
183	Mühldorf am Inn .....	83 893	28 941	1 115	7 869	10 187
184	München, Landkreis .....	6 266	2 137	222	412	612
185	Neuburg-Schrobenhausen .....	24 072	7 802	728	1 843	3 043
186	Pfaffenhofen an der Ilm .....	17 276	5 942	822	1 206	2 158
187	Rosenheim, Landkreis .....	130 169	60 281	2 432	6 655	16 270
188	Starnberg .....	10 120	4 043	299	477	1 246
189	Traunstein .....	106 140	43 725	1 503	6 285	13 630
190	Weilheim-Schongau .....	73 852	34 890	1 427	2 708	8 671
	<b>Oberbayern</b>	<b>878 465</b>	<b>341 943</b>	<b>17 242</b>	<b>64 619</b>	<b>104 303</b>
Regierungsbezirk Niederbayern						
	<b>Kreisfreie Städte</b>					
261	Landshut, Stadt .....	1 552	555	35	117	211
262	Passau, Stadt .....	1 287	.	.	.	134
263	Straubing, Stadt .....	190	.	.	.	17
	<b>Landkreise</b>					
271	Deggendorf .....	28 147	8 908	851	2 264	3 309
272	Freyung-Grafenau .....	35 625	15 388	1 434	1 524	4 589
273	Kelheim .....	15 477	4 580	478	1 698	1 767
274	Landshut, Landkreis .....	64 370	15 093	769	9 010	5 619
275	Passau, Landkreis .....	77 430	29 649	2 236	6 314	9 282
276	Regen .....	37 089	15 507	1 198	1 926	4 814
277	Rottal-Inn .....	107 209	28 803	1 294	16 639	10 552
278	Straubing-Bogen .....	34 618	13 697	873	2 208	4 242
279	Dingolfing-Landau .....	25 265	3 283	383	6 074	1 491
	<b>Niederbayern</b>	<b>428 259</b>	<b>135 968</b>	<b>9 613</b>	<b>47 918</b>	<b>46 027</b>

<sup>1)</sup> Berechnet auf Basis der Produktionsrichtungen der Haltungen.

**Bayerns am 3. November 2020 nach Haltungen**

noch: Haltungen mit						Reg. schl.
Jungrindern von mehr als 8 Monaten bis einschließlich 1 Jahr		Rindern von mehr als 1 Jahr bis unter 2 Jahre		Rindern 2 Jahre und älter		
männlich	weiblich	männlich	weiblich	männlich	weiblich	

**Zusammenstellung nach Regierungsbezirken**

26 366	56 038	50 946	152 936	5 549	58 523	1
26 556	24 451	46 502	67 774	1 892	21 558	2
10 337	27 036	18 792	74 857	1 626	25 398	3
4 392	13 946	7 545	38 717	1 074	13 926	4
10 078	17 747	20 959	51 092	1 272	16 753	5
6 758	5 389	13 596	15 758	1 108	5 750	6
19 087	38 605	38 750	106 990	2 757	44 485	7
<b>103 574</b>	<b>183 212</b>	<b>197 090</b>	<b>508 124</b>	<b>15 278</b>	<b>186 393</b>	

**Regierungsbezirk Oberbayern**

101	69	192	258	7	78	161
32	20	65	75	15	36	162
47	198	123	510	21	216	163
1 622	2 715	2 638	7 582	114	1 974	171
409	2 164	798	5 710	197	2 429	172
390	2 728	742	7 283	392	4 181	173
2 488	1 690	4 601	4 660	185	1 515	174
603	2 420	1 706	6 306	254	2 211	175
383	1 325	1 003	3 537	66	1 201	176
5 904	4 684	11 035	13 620	336	3 245	177
1 661	1 672	3 008	4 915	183	1 362	178
1 643	729	3 759	2 150	114	727	179
231	1 132	469	2 923	322	1 738	180
1 146	2 470	2 157	6 803	544	2 677	181
180	2 310	483	5 738	351	3 445	182
4 041	5 397	7 398	14 928	255	3 762	183
353	350	692	1 019	67	402	184
946	1 562	2 025	4 505	179	1 439	185
677	982	1 340	3 004	155	990	186
769	8 761	1 519	23 045	679	9 758	187
154	619	424	1 947	67	844	188
2 036	7 336	3 581	19 653	523	7 868	189
550	4 705	1 188	12 765	523	6 425	190
<b>26 366</b>	<b>56 038</b>	<b>50 946</b>	<b>152 936</b>	<b>5 549</b>	<b>58 523</b>	

**Regierungsbezirk Niederbayern**

53	98	114	249	13	107	261
.	.	.	.	.	.	262
.	.	.	.	.	.	263
1 393	1 674	2 961	5 063	184	1 540	271
311	2 328	682	6 607	206	2 556	272
866	1 019	1 550	2 591	146	782	273
7 297	3 029	12 566	8 330	241	2 416	274
2 423	4 886	4 697	13 081	332	4 530	275
476	2 361	1 273	6 759	214	2 561	276
8 898	5 819	14 953	15 983	319	3 949	277
908	2 237	1 575	6 296	151	2 431	278
3 869	885	6 029	2 566	75	610	279
<b>26 556</b>	<b>24 451</b>	<b>46 502</b>	<b>67 774</b>	<b>1 892</b>	<b>21 558</b>	

## 12. Rinderbestände in den kreisfreien Städten und Landkreisen

Reg. schl.	Regionale Einheit	Insgesamt	Haltungen mit			
			Milch- kühen <sup>1)</sup>	sonstigen Kühen <sup>1)</sup>	Kälbern bis einschließlich 8 Monate	
					männlich	weiblich
Regierungsbezirk Oberpfalz						
	<b>Kreisfreie Städte</b>					
361	Amberg, Stadt .....	.	499	51	209	190
362	Regensburg, Stadt .....	.	-	-	-	-
363	Weiden in der Oberpfalz, Stadt .....	2 477	1 052	23	104	341
	<b>Landkreise</b>					
371	Amberg-Sulzbach .....	48 170	19 209	1 064	2 656	6 357
372	Cham .....	100 323	36 863	3 703	6 917	12 996
373	Neumarkt in der Oberpfalz .....	44 416	17 505	873	2 779	5 928
374	Neustadt an der Waldnaab .....	56 880	23 310	1 380	2 993	7 702
375	Regensburg, Landkreis .....	32 553	10 618	919	3 128	3 913
376	Schwandorf .....	62 971	24 301	1 007	4 621	7 837
377	Tirschenreuth .....	49 930	20 357	777	2 700	6 738
	<b>Oberpfalz</b>	<b>399 666</b>	<b>153 714</b>	<b>9 797</b>	<b>26 107</b>	<b>52 002</b>
Regierungsbezirk Oberfranken						
	<b>Kreisfreie Städte</b>					
461	Bamberg, Stadt .....	-	-	-	-	-
462	Bayreuth, Stadt .....	2 680	1 229	63	93	350
463	Coburg, Stadt .....	737	.	.	18	98
464	Hof, Stadt .....	1 947	.	.	72	264
	<b>Landkreise</b>					
471	Bamberg, Landkreis .....	22 004	8 802	610	1 220	2 638
472	Bayreuth, Landkreis .....	47 174	19 782	918	2 520	6 459
473	Coburg, Landkreis .....	18 388	7 431	304	1 537	2 375
474	Forchheim .....	12 359	4 185	906	949	1 530
475	Hof, Landkreis .....	42 763	16 809	1 070	3 803	5 338
476	Kronach .....	9 660	3 369	593	416	1 279
477	Kulmbach .....	20 106	7 790	561	1 333	2 547
478	Lichtenfels .....	12 834	4 427	264	1 534	1 527
479	Wunsiedel im Fichtelgebirge .....	18 209	6 557	636	1 453	2 360
	<b>Oberfranken</b>	<b>208 861</b>	<b>81 597</b>	<b>5 951</b>	<b>14 948</b>	<b>26 765</b>
Regierungsbezirk Mittelfranken						
	<b>Kreisfreie Städte</b>					
561	Ansbach, Stadt .....	3 225	932	39	283	353
562	Erlangen, Stadt .....	2 076	.	.	130	283
563	Fürth, Stadt .....	1 188	.	.	92	147
564	Nürnberg, Stadt .....	679	222	16	.	.
565	Schwabach, Stadt .....	911	401	20	.	.
	<b>Landkreise</b>					
571	Ansbach, Landkreis .....	107 379	36 145	2 133	8 763	12 962
572	Erlangen-Höchstadt .....	9 321	3 630	286	526	1 226
573	Fürth, Landkreis .....	13 251	5 278	173	1 232	1 485
574	Nürnberger Land .....	15 689	6 003	708	919	1 964
575	Neustadt an der Aisch-Bad Windsheim ....	48 023	17 328	867	3 838	5 631
576	Roth .....	31 264	11 966	418	2 244	4 053
577	Weißenburg-Gunzenhausen .....	42 988	13 801	1 507	3 591	4 937
	<b>Mittelfranken</b>	<b>275 994</b>	<b>96 990</b>	<b>6 189</b>	<b>21 705</b>	<b>33 209</b>

<sup>1)</sup> Berechnet auf Basis der Produktionsrichtungen der Haltungen.

**Bayerns am 3. November 2020 nach Haltungen**

noch: Haltungen mit						Reg. schl.
Jungrindern von mehr als 8 Monaten bis einschließlich 1 Jahr		Rindern von mehr als 1 Jahr bis unter 2 Jahre		Rindern 2 Jahre und älter		
männlich	weiblich	männlich	weiblich	männlich	weiblich	
Regierungsbezirk Oberpfalz						
.	125	.	263	.	125	361
.	-	.	-	.	-	362
42	188	65	487	3	172	363
1 084	3 292	2 070	9 075	192	3 171	371
2 858	6 696	4 719	18 918	339	6 314	372
1 022	3 060	1 929	8 487	187	2 646	373
1 031	3 848	1 989	10 704	229	3 694	374
1 560	2 088	2 664	5 751	190	1 722	375
1 767	4 133	3 300	11 384	347	4 274	376
880	3 606	1 686	9 788	118	3 280	377
10 337	27 036	18 792	74 857	1 626	25 398	
Regierungsbezirk Oberfranken						
-	-	-	-	-	-	461
49	207	43	466	12	168	462
.	.	.	.	.	.	463
.	.	.	.	.	.	464
645	1 370	1 104	3 950	144	1 521	471
679	3 285	935	9 022	155	3 419	472
313	1 260	624	3 378	81	1 085	473
293	818	529	2 176	146	827	474
708	2 795	1 388	7 937	152	2 763	475
175	750	343	1 999	116	620	476
402	1 294	861	3 821	85	1 412	477
509	764	713	2 265	85	746	478
600	1 214	959	3 207	92	1 131	479
4 392	13 946	7 545	38 717	1 074	13 926	
Regierungsbezirk Mittelfranken						
183	186	464	583	14	188	561
54	130	89	358	12	179	562
30	70	59	239	5	81	563
.	.	.	.	.	.	564
.	.	.	.	.	.	565
4 365	6 753	9 674	20 045	349	6 190	571
187	599	448	1 732	54	633	572
361	821	728	2 286	44	843	573
298	1 036	624	2 943	112	1 082	574
1 539	3 223	3 365	8 832	332	3 068	575
929	2 051	1 701	5 965	85	1 852	576
2 060	2 799	3 681	7 826	244	2 542	577
10 078	17 747	20 959	51 092	1 272	16 753	

## 12. Rinderbestände in den kreisfreien Städten und Landkreisen

Reg. schl.	Regionale Einheit	Insgesamt	Haltungen mit			
			Milch- kühen <sup>1)</sup>	sonstigen Kühen <sup>1)</sup>	Kälbern bis einschließlich 8 Monate	
					männlich	weiblich
Regierungsbezirk Unterfranken						
	<b>Kreisfreie Städte</b>					
661	Aschaffenburg, Stadt .....	369	.	.	28	29
662	Schweinfurt, Stadt .....	.	.	.	.	.
663	Würzburg, Stadt .....	.	.	.	.	.
	<b>Landkreise</b>					
671	Aschaffenburg, Landkreis .....	5 628	388	1 796	499	493
672	Bad Kissingen .....	16 003	4 874	1 416	1 440	1 990
673	Rhön-Grabfeld .....	10 030	2 649	957	689	1 029
674	Haßberge .....	15 612	5 826	707	1 181	1 785
675	Kitzingen .....	14 421	4 791	254	1 753	1 450
676	Miltenberg .....	8 553	1 573	1 749	835	896
677	Main-Spessart .....	8 705	1 121	1 089	1 673	612
678	Schweinfurt, Landkreis .....	13 546	2 984	300	2 160	1 033
679	Würzburg, Landkreis .....	13 387	2 485	265	2 149	950
	<b>Unterfranken</b>	<b>106 584</b>	<b>26 887</b>	<b>8 592</b>	<b>12 439</b>	<b>10 307</b>
Regierungsbezirk Schwaben						
	<b>Kreisfreie Städte</b>					
761	Augsburg, Stadt .....	1 538	282	38	190	188
762	Kaufbeuren, Stadt .....	1 903	852	100	79	239
763	Kempten (Allgäu), Stadt .....	4 660	2 551	37	170	457
764	Memmingen, Stadt .....	4 080	1 721	124	138	535
	<b>Landkreise</b>					
771	Aichach-Friedberg .....	43 525	11 645	751	5 481	4 469
772	Augsburg, Landkreis .....	48 640	18 855	872	3 393	5 923
773	Dillingen an der Donau .....	43 528	11 567	801	5 492	4 107
774	Günzburg .....	44 896	15 690	1 067	3 292	4 841
775	Neu-Ulm .....	22 441	8 008	496	1 653	2 532
776	Lindau (Bodensee) .....	27 064	13 818	361	917	3 012
777	Ostallgäu .....	130 933	64 835	1 683	4 857	15 389
778	Unterallgäu .....	128 809	62 411	1 644	4 736	15 433
779	Donau-Ries .....	52 164	14 976	861	5 604	5 229
780	Oberallgäu .....	84 580	40 158	1 249	2 904	9 374
	<b>Schwaben</b>	<b>638 761</b>	<b>267 369</b>	<b>10 084</b>	<b>38 906</b>	<b>71 728</b>

<sup>1)</sup> Berechnet auf Basis der Produktionsrichtungen der Haltungen.

**Bayerns am 3. November 2020 nach Haltungen**

noch: Haltungen mit						Reg. schl.
Jungrindern von mehr als 8 Monaten bis einschließlich 1 Jahr		Rindern von mehr als 1 Jahr bis unter 2 Jahre		Rindern 2 Jahre und älter		
männlich	weiblich	männlich	weiblich	männlich	weiblich	
Regierungsbezirk Unterfranken						
17	22	38	64	4	28	661
.	.	.	.	.	.	662
.	.	.	.	.	.	663
309	360	664	690	149	280	671
497	912	1 020	2 632	196	1 026	672
348	647	880	1 981	121	729	673
552	885	1 180	2 523	125	848	674
745	723	1 680	2 189	42	794	675
567	389	740	1 116	141	547	676
803	373	1 619	900	134	381	677
1 372	547	2 651	1 859	85	555	678
1 524	525	3 070	1 770	107	542	679
6 758	5 389	13 596	15 758	1 108	5 750	
Regierungsbezirk Schwaben						
108	112	207	345	4	64	761
17	105	28	316	13	154	762
41	248	66	693	9	388	763
35	292	101	812	91	231	764
3 328	2 494	5 752	7 290	200	2 115	771
1 604	2 879	2 934	8 549	292	3 339	772
3 526	2 205	7 122	6 419	211	2 078	773
2 066	2 714	4 528	7 753	265	2 680	774
933	1 393	2 372	3 745	78	1 231	775
178	1 667	348	4 391	81	2 291	776
1 200	8 076	2 227	21 908	534	10 224	777
1 458	7 967	3 768	22 104	361	8 927	778
4 028	2 971	7 793	7 988	181	2 533	779
565	5 482	1 504	14 677	437	8 230	780
19 087	38 605	38 750	106 990	2 757	44 485	

### 13. Rinderbestände in den kreisfreien Städten und Landkreisen

Reg. schl.	Regionale Einheit	Insgesamt	davon Bestand von ... Rindern <sup>1)</sup>		
			1 bis 9	10 bis 19	20 bis 49

#### Zusammenstellung nach Regierungsbezirken

1	Oberbayern .....	878 465	10 538	22 299	109 926
2	Niederbayern .....	428 259	5 678	11 194	47 792
3	Oberpfalz .....	399 666	2 861	8 006	40 945
4	Oberfranken .....	208 861	2 341	5 089	23 411
5	Mittelfranken .....	275 994	2 158	5 156	25 846
6	Unterfranken .....	106 584	2 225	4 344	14 863
7	Schwaben .....	638 761	5 474	13 610	72 125
	<b>Bayern</b>	<b>2 936 590</b>	<b>31 275</b>	<b>69 698</b>	<b>334 908</b>

#### Regierungsbezirk Oberbayern

<b>Kreisfreie Städte</b>					
161	Ingolstadt, Stadt .....	1 428	24	.	180
162	München, Landeshauptstadt .....	500	15	54	155
163	Rosenheim, Stadt .....	3 095	16	43	320
<b>Landkreise</b>					
171	Altötting .....	41 191	312	460	3 134
172	Berchtesgadener Land .....	32 272	1 469	2 404	6 826
173	Bad Tölz-Wolfratshausen .....	41 761	683	1 904	9 529
174	Dachau .....	32 174	.	410	1 902
175	Ebersberg .....	36 744	255	604	2 540
176	Eichstätt .....	18 976	215	530	2 263
177	Erding .....	84 221	399	1 056	5 895
178	Freising .....	25 058	.	387	2 507
179	Fürstenfeldbruck .....	16 379	178	.	929
180	Garmisch-Partenkirchen .....	17 260	874	1 291	4 973
181	Landsberg am Lech .....	40 259	368	643	3 292
182	Miesbach .....	35 359	630	1 788	10 988
183	Mühldorf am Inn .....	83 893	.	1 036	7 585
184	München, Landkreis .....	6 266	144	.	669
185	Neuburg-Schrobenhausen .....	24 072	.	646	2 463
186	Pfaffenhofen an der Ilm .....	17 276	273	609	2 217
187	Rosenheim, Landkreis .....	130 169	.	3 002	15 543
188	Starnberg .....	10 120	172	223	1 194
189	Traunstein .....	106 140	1 115	2 761	13 460
190	Weilheim-Schongau .....	73 852	.	2 104	11 362
	<b>Oberbayern</b>	<b>878 465</b>	<b>10 538</b>	<b>22 299</b>	<b>109 926</b>

#### Regierungsbezirk Niederbayern

<b>Kreisfreie Städte</b>					
261	Landshut, Stadt .....	1 552	.	.	.
262	Passau, Stadt .....	1 287	.	36	259
263	Straubing, Stadt .....	190	.	.	.
<b>Landkreise</b>					
271	Deggendorf .....	28 147	569	1 152	3 501
272	Freyung-Grafenau .....	35 625	987	1 941	6 068
273	Kelheim .....	15 477	133	250	1 752
274	Landshut, Landkreis .....	64 370	.	759	5 153
275	Passau, Landkreis .....	77 430	1 064	1 943	8 037
276	Regen .....	37 089	1 006	1 916	6 990
277	Rottal-Inn .....	107 209	597	1 659	9 406
278	Straubing-Bogen .....	34 618	672	1 201	4 804
279	Dingolfing-Landau .....	25 265	194	.	1 655
	<b>Niederbayern</b>	<b>428 259</b>	<b>5 678</b>	<b>11 194</b>	<b>47 792</b>

<sup>1)</sup> Einschl. Büffel/Bisons.



# Bayerns am 3. November 2020 nach Bestandsgrößen

noch: davon Bestand von ... Rindern <sup>1)</sup>				Reg. schl.
50 bis 99	100 bis 199	200 bis 499	500 und mehr	

## Zusammenstellung nach Regierungsbezirken

242 369	351 561	132 395	9 377	1
100 902	166 214	90 809	5 670	2
98 246	169 487	73 541	6 580	3
41 224	70 577	63 626	2 593	4
47 597	104 575	85 539	5 123	5
21 214	27 749	31 364	4 825	6
166 878	230 252	134 157	16 265	7
<b>718 430</b>	<b>1 120 415</b>	<b>611 431</b>	<b>50 433</b>	

## Regierungsbezirk Oberbayern

.	.	-	.	161
.	.	-	.	162
1 197	1 519	-	-	163
10 462	17 586	9 237	-	171
10 122	8 883	.	.	172
15 864	11 979	1 802	-	173
6 791	12 492	9 387	.	174
9 182	17 391	6 772	-	175
5 617	6 504	3 847	-	176
17 733	37 252	19 196	2 690	177
7 587	9 445	4 302	.	178
3 166	6 341	4 976	.	179
6 179	.	.	-	180
8 708	16 355	10 893	-	181
12 436	7 908	1 609	-	182
20 067	43 514	10 696	.	183
1 878	1 948	922	.	184
6 926	8 534	4 631	.	185
3 418	7 205	3 554	-	186
36 464	58 413	14 184	.	187
2 675	4 749	1 107	-	188
31 500	41 782	15 522	-	189
23 744	27 948	7 267	.	190
<b>242 369</b>	<b>351 561</b>	<b>132 395</b>	<b>9 377</b>	

## Regierungsbezirk Niederbayern

401	749	.	-	261
532	.	-	-	262
-	.	-	-	263
8 385	8 730	5 810	-	271
9 166	13 703	3 760	-	272
3 806	6 660	2 876	-	273
13 628	28 842	14 281	.	274
19 384	31 287	15 715	-	275
8 746	13 773	4 658	-	276
25 394	40 994	26 496	2 663	277
6 559	13 311	.	.	278
4 901	7 596	9 879	.	279
<b>100 902</b>	<b>166 214</b>	<b>90 809</b>	<b>5 670</b>	

### 13. Rinderbestände in den kreisfreien Städten und Landkreisen

Reg. schl.	Regionale Einheit	Insgesamt	davon Bestand von ... Rindern <sup>1)</sup>		
			1 bis 9	10 bis 19	20 bis 49
Regierungsbezirk Oberpfalz					
	<b>Kreisfreie Städte</b>				
361	Amberg, Stadt .....	.	.	.	252
362	Regensburg, Stadt .....	.	-	-	.
363	Weiden in der Oberpfalz, Stadt .....	2 477	.	.	.
	<b>Landkreise</b>				
371	Amberg-Weizsach .....	48 170	276	774	4 717
372	Cham .....	100 323	849	2 573	12 912
373	Neumarkt in der Oberpfalz .....	44 416	.	1 075	3 738
374	Neustadt an der Waldnaab .....	56 880	443	958	4 928
375	Regensburg, Landkreis .....	32 553	294	643	2 903
376	Schwandorf .....	62 971	.	1 204	6 974
377	Tirschenreuth .....	49 930	.	735	4 283
	<b>Oberpfalz</b>	<b>399 666</b>	<b>2 861</b>	<b>8 006</b>	<b>40 945</b>
Regierungsbezirk Oberfranken					
	<b>Kreisfreie Städte</b>				
461	Bamberg, Stadt .....	-	-	-	-
462	Bayreuth, Stadt .....	2 680	9	.	108
463	Coburg, Stadt .....	737	.	-	-
464	Hof, Stadt .....	1 947	.	.	108
	<b>Landkreise</b>				
471	Bamberg, Landkreis .....	22 004	.	605	2 859
472	Bayreuth, Landkreis .....	47 174	520	1 074	4 402
473	Coburg, Landkreis .....	18 388	186	307	1 584
474	Forchheim .....	12 359	242	672	1 883
475	Hof, Landkreis .....	42 763	.	609	4 508
476	Kronach .....	9 660	256	601	1 890
477	Kulmbach .....	20 106	284	503	2 138
478	Lichtenfels .....	12 834	215	371	1 765
479	Wunsiedel im Fichtelgebirge .....	18 209	105	260	2 166
	<b>Oberfranken</b>	<b>208 861</b>	<b>2 341</b>	<b>5 089</b>	<b>23 411</b>
Regierungsbezirk Mittelfranken					
	<b>Kreisfreie Städte</b>				
561	Ansbach, Stadt .....	3 225	15	.	513
562	Erlangen, Stadt .....	2 076	-	.	.
563	Fürth, Stadt .....	1 188	-	.	.
564	Nürnberg, Stadt .....	679	.	40	.
565	Schwabach, Stadt .....	911	.	.	196
	<b>Landkreise</b>				
571	Ansbach, Landkreis .....	107 379	706	1 627	8 008
572	Erlangen-Höchststadt .....	9 321	90	331	1 316
573	Fürth, Landkreis .....	13 251	.	162	1 273
574	Nürnberger Land .....	15 689	309	688	2 636
575	Neustadt an der Aisch-Bad Windsheim ....	48 023	.	863	4 541
576	Roth .....	31 264	328	636	3 285
577	Weißenburg-Gunzenhausen .....	42 988	.	693	3 855
	<b>Mittelfranken</b>	<b>275 994</b>	<b>2 158</b>	<b>5 156</b>	<b>25 846</b>

<sup>1)</sup> Einschl. Büffel/Bisons.

**Bayerns am 3. November 2020 nach Bestandsgrößen**

noch: davon Bestand von ... Rindern <sup>1)</sup>				Reg. schl.
50 bis 99	100 bis 199	200 bis 499	500 und mehr	
<b>Regierungsbezirk Oberpfalz</b>				
291	658	.	-	361
-	-	-	-	362
977	1 246	-	-	363
10 503	21 388	7 842	2 670	371
27 292	39 288	17 409	-	372
8 735	19 758	9 639	.	373
14 746	27 077	8 728	-	374
8 613	12 419	.	.	375
15 497	24 968	13 244	.	376
11 592	22 685	9 746	.	377
<b>98 246</b>	<b>169 487</b>	<b>73 541</b>	<b>6 580</b>	
<b>Regierungsbezirk Oberfranken</b>				
-	-	-	-	461
406	.	.	-	462
386	.	-	-	463
252	1 284	.	-	464
4 662	5 173	7 739	.	471
7 951	16 219	17 008	-	472
4 214	5 896	6 201	-	473
2 291	4 266	3 005	-	474
8 174	13 559	13 784	.	475
1 784	3 670	1 459	-	476
4 580	7 685	4 916	-	477
2 496	4 255	3 732	-	478
4 028	7 060	4 590	-	479
<b>41 224</b>	<b>70 577</b>	<b>63 626</b>	<b>2 593</b>	
<b>Regierungsbezirk Mittelfranken</b>				
527	1 650	.	-	561
302	1 602	-	-	562
263	855	-	-	563
214	.	-	-	564
205	.	.	-	565
18 538	39 095	37 440	1 965	571
1 409	3 444	2 731	-	572
2 406	6 586	2 185	.	573
3 532	5 137	3 387	-	574
7 627	18 696	14 673	.	575
5 694	12 671	8 650	-	576
6 880	14 188	15 777	.	577
<b>47 597</b>	<b>104 575</b>	<b>85 539</b>	<b>5 123</b>	

### 13. Rinderbestände in den kreisfreien Städten und Landkreisen

Reg. schl.	Regionale Einheit	Insgesamt	davon Bestand von ... Rindern <sup>1)</sup>		
			1 bis 9	10 bis 19	20 bis 49
Regierungsbezirk Unterfranken					
	<b>Kreisfreie Städte</b>				
661	Aschaffenburg, Stadt .....	369	15	.	120
662	Schweinfurt, Stadt .....	.	.	-	.
663	Würzburg, Stadt .....	.	.	.	.
	<b>Landkreise</b>				
671	Aschaffenburg, Landkreis .....	5 628	341	478	1 081
672	Bad Kissingen .....	16 003	398	710	2 232
673	Rhön-Grabfeld .....	10 030	261	502	1 923
674	Haßberge .....	15 612	.	534	1 839
675	Kitzingen .....	14 421	.	263	1 440
676	Miltenberg .....	8 553	213	511	1 262
677	Main-Spessart .....	8 705	.	518	1 657
678	Schweinfurt, Landkreis .....	13 546	.	392	1 516
679	Würzburg, Landkreis .....	13 387	158	375	1 660
	<b>Unterfranken</b>	<b>106 584</b>	<b>2 225</b>	<b>4 344</b>	<b>14 863</b>
Regierungsbezirk Schwaben					
	<b>Kreisfreie Städte</b>				
761	Augsburg, Stadt .....	1 538	23	.	123
762	Kaufbeuren, Stadt .....	1 903	16	49	214
763	Kempten (Allgäu), Stadt .....	4 660	32	59	532
764	Memmingen, Stadt .....	4 080	41	.	316
	<b>Landkreise</b>				
771	Aichach-Friedberg .....	43 525	.	422	2 922
772	Augsburg, Landkreis .....	48 640	438	1 058	4 959
773	Dillingen an der Donau .....	43 528	.	614	2 531
774	Günzburg .....	44 896	445	757	4 048
775	Neu-Ulm .....	22 441	.	219	1 355
776	Lindau (Bodensee) .....	27 064	390	1 311	5 899
777	Ostallgäu .....	130 933	976	2 924	16 339
778	Unterallgäu .....	128 809	729	1 497	9 864
779	Donau-Ries .....	52 164	.	906	4 231
780	Oberallgäu .....	84 580	1 319	3 696	18 792
	<b>Schwaben</b>	<b>638 761</b>	<b>5 474</b>	<b>13 610</b>	<b>72 125</b>

<sup>1)</sup> Einschl. Büffel/Bisons.

**Bayerns am 3. November 2020 nach Bestandsgrößen**

noch: davon Bestand von ... Rindern <sup>1)</sup>				Reg.
50 bis 99	100 bis 199	200 bis 499	500 und mehr	schl.

**Regierungsbezirk Unterfranken**

-	-	.	-	661
-	.	-	-	662
-	-	-	-	663
2 054	.	.	-	671
3 042	4 901	4 720	-	672
2 021	1 800	3 523	-	673
2 726	5 095	4 391	.	674
3 510	4 514	4 046	.	675
874	2 764	2 929	-	676
1 788	1 528	1 820	.	677
2 091	2 660	6 190	.	678
3 108	3 173	3 030	1 883	679
<b>21 214</b>	<b>27 749</b>	<b>31 364</b>	<b>4 825</b>	

**Regierungsbezirk Schwaben**

.	989	.	-	761
.	766	.	-	762
1 893	2 144	-	-	763
1 024	1 000	.	-	764
8 843	16 677	13 371	.	771
10 502	17 516	12 503	1 664	772
7 228	12 547	19 041	.	773
9 649	14 856	12 823	2 318	774
3 743	8 456	7 902	.	775
9 700	8 397	1 367	-	776
39 828	51 513	16 586	2 767	777
32 336	52 322	26 055	6 006	778
10 689	18 903	16 483	.	779
30 691	24 166	5 916	-	780
<b>166 878</b>	<b>230 252</b>	<b>134 157</b>	<b>16 265</b>	

#### 14. Milchkuhhalter in den kreisfreien Städten und Landkreisen

Reg. schl.	Regionale Einheit	Insgesamt	davon Bestand von ... Milchkühen <sup>1)</sup>		
			1 bis 9	10 bis 19	20 bis 49
Zusammenstellung nach Regierungsbezirken					
1	Oberbayern .....	8 849	1 130	1 333	3 794
2	Niederbayern .....	3 609	598	642	1 353
3	Oberpfalz .....	3 641	456	568	1 370
4	Oberfranken .....	1 706	246	266	542
5	Mittelfranken .....	1 990	264	304	597
6	Unterfranken .....	591	121	107	155
7	Schwaben .....	5 959	696	765	2 435
	<b>Bayern</b>	<b>26 345</b>	<b>3 511</b>	<b>3 985</b>	<b>10 246</b>
Regierungsbezirk Oberbayern					
	<b>Kreisfreie Städte</b>				
161	Ingolstadt, Stadt .....	9	-	1	6
162	München, Landeshauptstadt .....	2	-	-	1
163	Rosenheim, Stadt .....	35	3	5	16
	<b>Landkreise</b>				
171	Altötting .....	337	30	45	149
172	Berchtesgadener Land .....	534	150	118	194
173	Bad Tölz-Wolfratshausen .....	588	82	115	292
174	Dachau .....	182	21	17	70
175	Ebersberg .....	318	21	31	126
176	Eichstätt .....	190	29	30	78
177	Erding .....	528	40	64	219
178	Freising .....	176	24	20	86
179	Fürstenfeldbruck .....	68	6	7	24
180	Garmisch-Partenkirchen .....	307	83	86	108
181	Landsberg am Lech .....	322	36	30	118
182	Miesbach .....	602	87	142	286
183	Mühldorf am Inn .....	728	76	87	323
184	München, Landkreis .....	51	8	3	24
185	Neuburg-Schrobenhausen .....	193	16	37	79
186	Pfaffenhofen an der Ilm .....	139	20	24	42
187	Rosenheim, Landkreis .....	1 454	170	176	625
188	Starnberg .....	100	18	11	34
189	Traunstein .....	1 122	122	175	496
190	Weilheim-Schongau .....	864	88	109	398
	<b>Oberbayern</b>	<b>8 849</b>	<b>1 130</b>	<b>1 333</b>	<b>3 794</b>
Regierungsbezirk Niederbayern					
	<b>Kreisfreie Städte</b>				
261	Landshut, Stadt .....	13	2	1	5
262	Passau, Stadt .....	13	2	1	8
263	Straubing, Stadt .....	1	-	-	-
	<b>Landkreise</b>				
271	Deggendorf .....	255	55	56	87
272	Freyung-Grafenau .....	482	118	81	177
273	Kelheim .....	107	10	17	43
274	Landshut, Landkreis .....	348	34	53	135
275	Passau, Landkreis .....	721	115	103	260
276	Regen .....	478	97	115	159
277	Rottal-Inn .....	736	82	117	327
278	Straubing-Bogen .....	356	64	81	110
279	Dingolfing-Landau .....	99	19	17	42
	<b>Niederbayern</b>	<b>3 609</b>	<b>598</b>	<b>642</b>	<b>1 353</b>

<sup>1)</sup> Berechnet auf Basis der Produktionsrichtungen der Haltungen.

# Bayerns am 3. November 2020 nach Bestandsgrößen

noch: davon Bestand von ... Milchkühen <sup>1)</sup>				Reg. schl.
50 bis 99	100 bis 199	200 bis 499	500 und mehr	

## Zusammenstellung nach Regierungsbezirken

2 281	296	15	-	1
858	145	12	1	2
1 048	188	10	1	3
449	191	12	-	4
625	180	20	-	5
141	61	6	-	6
1 662	367	31	3	7
<b>7 064</b>	<b>1 428</b>	<b>106</b>	<b>5</b>	

## Regierungsbezirk Oberbayern

1	1	-	-	161
1	-	-	-	162
10	1	-	-	163
96	16	1	-	171
64	8	-	-	172
90	8	1	-	173
59	13	2	-	174
122	17	1	-	175
43	10	-	-	176
182	23	-	-	177
42	4	-	-	178
27	3	1	-	179
28	2	-	-	180
110	27	1	-	181
81	6	-	-	182
224	18	-	-	183
13	3	-	-	184
53	8	-	-	185
45	8	-	-	186
431	48	4	-	187
35	2	-	-	188
287	40	2	-	189
237	30	2	-	190
<b>2 281</b>	<b>296</b>	<b>15</b>	-	

## Regierungsbezirk Niederbayern

5	-	-	-	261
2	-	-	-	262
1	-	-	-	263
38	19	-	-	271
93	11	2	-	272
30	6	1	-	273
111	13	1	1	274
204	37	2	-	275
92	14	1	-	276
182	26	2	-	277
82	16	3	-	278
18	3	-	-	279
<b>858</b>	<b>145</b>	<b>12</b>	<b>1</b>	

#### 14. Milchkühalter in den kreisfreien Städten und Landkreisen

Reg. schl.	Regionale Einheit	Insgesamt	davon Bestand von ... Milchkühen <sup>1)</sup>		
			1 bis 9	10 bis 19	20 bis 49
Regierungsbezirk Oberpfalz					
	<b>Kreisfreie Städte</b>				
361	Amberg, Stadt .....	13	1	4	4
362	Regensburg, Stadt .....	-	-	-	-
363	Weiden in der Oberpfalz, Stadt .....	24	-	2	14
	<b>Landkreise</b>				
371	Amberg-Weizsach .....	416	46	63	152
372	Cham .....	1 023	175	197	371
373	Neumarkt in der Oberpfalz .....	371	48	39	132
374	Neustadt an der Waldnaab .....	527	50	71	203
375	Regensburg, Landkreis .....	254	29	41	100
376	Schwandorf .....	573	64	97	222
377	Tirschenreuth .....	440	43	54	172
	<b>Oberpfalz</b>	<b>3 641</b>	<b>456</b>	<b>568</b>	<b>1 370</b>
Regierungsbezirk Oberfranken					
	<b>Kreisfreie Städte</b>				
461	Bamberg, Stadt .....	-	-	-	-
462	Bayreuth, Stadt .....	21	3	1	7
463	Coburg, Stadt .....	6	-	-	3
464	Hof, Stadt .....	17	1	3	6
	<b>Landkreise</b>				
471	Bamberg, Landkreis .....	184	29	31	63
472	Bayreuth, Landkreis .....	366	43	53	108
473	Coburg, Landkreis .....	135	14	13	50
474	Forchheim .....	116	32	22	27
475	Hof, Landkreis .....	333	39	44	116
476	Kronach .....	94	26	15	26
477	Kulmbach .....	178	26	33	54
478	Lichtenfels .....	98	12	18	31
479	Wunsiedel im Fichtelgebirge .....	158	21	33	51
	<b>Oberfranken</b>	<b>1 706</b>	<b>246</b>	<b>266</b>	<b>542</b>
Regierungsbezirk Mittelfranken					
	<b>Kreisfreie Städte</b>				
561	Ansbach, Stadt .....	25	3	5	7
562	Erlangen, Stadt .....	18	-	4	5
563	Fürth, Stadt .....	10	-	2	4
564	Nürnberg, Stadt .....	6	1	-	3
565	Schwabach, Stadt .....	9	-	1	5
	<b>Landkreise</b>				
571	Ansbach, Landkreis .....	721	96	104	206
572	Erlangen-Höchststadt .....	82	13	14	27
573	Fürth, Landkreis .....	101	5	9	39
574	Nürnberger Land .....	156	29	31	52
575	Neustadt an der Aisch-Bad Windsheim ....	325	37	49	92
576	Roth .....	260	39	36	82
577	Weißenburg-Gunzenhausen .....	277	41	49	75
	<b>Mittelfranken</b>	<b>1 990</b>	<b>264</b>	<b>304</b>	<b>597</b>

<sup>1)</sup> Berechnet auf Basis der Produktionsrichtungen der Haltungen.



Bayerns am 3. November 2020 nach Bestandsgrößen

noch: davon Bestand von ... Milchkühen <sup>1)</sup>				Reg. schl.
50 bis 99	100 bis 199	200 bis 499	500 und mehr	
Regierungsbezirk Oberpfalz				
3	1	-	-	361
-	-	-	-	362
7	1	-	-	363
126	25	4	-	371
248	31	1	-	372
129	22	-	1	373
171	31	1	-	374
71	12	1	-	375
151	38	1	-	376
142	27	2	-	377
1 048	188	10	1	
Regierungsbezirk Oberfranken				
-	-	-	-	461
7	3	-	-	462
2	1	-	-	463
6	1	-	-	464
34	25	2	-	471
103	55	4	-	472
36	21	1	-	473
26	9	-	-	474
92	38	4	-	475
22	4	1	-	476
51	14	-	-	477
28	9	-	-	478
42	11	-	-	479
449	191	12	-	
Regierungsbezirk Mittelfranken				
10	-	-	-	561
9	-	-	-	562
3	1	-	-	563
2	-	-	-	564
2	1	-	-	565
236	70	9	-	571
20	8	-	-	572
42	5	1	-	573
34	9	1	-	574
106	37	4	-	575
82	19	2	-	576
79	30	3	-	577
625	180	20	-	

#### 14. Milchkühalter in den kreisfreien Städten und Landkreisen

Reg. schl.	Regionale Einheit	Insgesamt	davon Bestand von ... Milchkühen <sup>1)</sup>		
			1 bis 9	10 bis 19	20 bis 49
Regierungsbezirk Unterfranken					
	<b>Kreisfreie Städte</b>				
661	Aschaffenburg, Stadt .....	2	1	-	-
662	Schweinfurt, Stadt .....	1	-	-	-
663	Würzburg, Stadt .....	2	1	1	-
	<b>Landkreise</b>				
671	Aschaffenburg, Landkreis .....	13	5	2	2
672	Bad Kissingen .....	105	21	24	20
673	Rhön-Grabfeld .....	65	19	10	18
674	Haßberge .....	113	20	20	26
675	Kitzingen .....	106	14	22	30
676	Miltenberg .....	29	4	3	10
677	Main-Spessart .....	35	8	7	14
678	Schweinfurt, Landkreis .....	48	10	6	10
679	Würzburg, Landkreis .....	72	18	12	25
	<b>Unterfranken</b>	<b>591</b>	<b>121</b>	<b>107</b>	<b>155</b>
Regierungsbezirk Schwaben					
	<b>Kreisfreie Städte</b>				
761	Augsburg, Stadt .....	3	-	-	-
762	Kaufbeuren, Stadt .....	20	2	2	8
763	Kempten (Allgäu), Stadt .....	52	2	4	23
764	Memmingen, Stadt .....	37	8	2	14
	<b>Landkreise</b>				
771	Aichach-Friedberg .....	236	23	31	75
772	Augsburg, Landkreis .....	393	45	52	148
773	Dillingen an der Donau .....	212	21	25	68
774	Günzburg .....	312	34	37	113
775	Neu-Ulm .....	136	17	10	46
776	Lindau (Bodensee) .....	406	52	83	185
777	Ostallgäu .....	1 462	140	184	622
778	Unterallgäu .....	1 136	95	75	465
779	Donau-Ries .....	319	42	52	101
780	Oberallgäu .....	1 235	215	208	567
	<b>Schwaben</b>	<b>5 959</b>	<b>696</b>	<b>765</b>	<b>2 435</b>

<sup>1)</sup> Berechnet auf Basis der Produktionsrichtungen der Haltungen.

**Bayerns am 3. November 2020 nach Bestandsgrößen**

noch: davon Bestand von ... Milchkühen <sup>1)</sup>				Reg. schl.
50 bis 99	100 bis 199	200 bis 499	500 und mehr	
Regierungsbezirk Unterfranken				
1	-	-	-	661
1	-	-	-	662
-	-	-	-	663
4	-	-	-	671
26	12	2	-	672
12	5	1	-	673
32	14	1	-	674
30	9	1	-	675
8	4	-	-	676
3	3	-	-	677
10	12	-	-	678
14	2	1	-	679
<b>141</b>	<b>61</b>	<b>6</b>	-	
Regierungsbezirk Schwaben				
2	1	-	-	761
8	-	-	-	762
21	2	-	-	763
9	4	-	-	764
89	17	1	-	771
113	31	4	-	772
64	31	3	-	773
96	28	4	-	774
42	18	3	-	775
80	6	-	-	776
434	75	7	-	777
391	100	7	3	778
93	30	1	-	779
220	24	1	-	780
<b>1 662</b>	<b>367</b>	<b>31</b>	<b>3</b>	

# 15. Milchkuhbestände in den kreisfreien Städten und Landkreisen

Reg. schl.	Regionale Einheit	Insgesamt	davon Bestand von ... Milchkühen <sup>1)</sup>		
			1 bis 9	10 bis 19	20 bis 49

## Zusammenstellung nach Regierungsbezirken

1	Oberbayern .....	341 943	4 976	19 487	123 614
2	Niederbayern .....	135 968	.	9 398	43 660
3	Oberpfalz .....	153 714	.	8 247	44 204
4	Oberfranken .....	81 597	1 128	3 830	17 244
5	Mittelfranken .....	96 990	1 223	4 490	19 124
6	Unterfranken .....	26 887	521	1 554	4 943
7	Schwaben .....	267 369	.	11 405	81 031
	<b>Bayern</b>	<b>1 104 468</b>	<b>16 165</b>	<b>58 411</b>	<b>333 820</b>

## Regierungsbezirk Oberbayern

<b>Kreisfreie Städte</b>					
161	Ingolstadt, Stadt .....	.	-	.	.
162	München, Landeshauptstadt .....	.	-	.	.
163	Rosenheim, Stadt .....	1 448	.	78	575
<b>Landkreise</b>					
171	Altötting .....	14 361	.	684	5 040
172	Berchtesgadener Land .....	13 594	711	1 640	6 175
173	Bad Tölz-Wolfratshausen .....	18 374	.	1 708	9 323
174	Dachau .....	9 073	.	248	2 306
175	Ebersberg .....	15 410	.	442	4 383
176	Eichstätt .....	7 198	119	456	2 484
177	Erding .....	23 978	166	908	7 140
178	Freising .....	6 390	80	300	2 657
179	Fürstenfeldbruck .....	3 467	20	.	863
180	Garmisch-Partenkirchen .....	6 970	359	1 207	3 388
181	Landsberg am Lech .....	16 404	.	443	4 152
182	Miesbach .....	17 017	371	2 125	8 669
183	Mühldorf am Inn .....	28 941	372	1 292	10 386
184	München, Landkreis .....	2 137	19	50	794
185	Neuburg-Schrobenhausen .....	7 802	81	546	2 512
186	Pfaffenhofen an der Ilm .....	5 942	96	362	1 354
187	Rosenheim, Landkreis .....	60 281	716	2 543	20 397
188	Starnberg .....	4 043	.	157	1 128
189	Traunstein .....	43 725	.	2 568	16 446
190	Weilheim-Schongau .....	34 890	.	1 618	13 215
	<b>Oberbayern</b>	<b>341 943</b>	<b>4 976</b>	<b>19 487</b>	<b>123 614</b>

## Regierungsbezirk Niederbayern

<b>Kreisfreie Städte</b>					
261	Landshut, Stadt .....	555	.	.	147
262	Passau, Stadt .....	.	.	.	280
263	Straubing, Stadt .....	.	-	-	-
<b>Landkreise</b>					
271	Deggendorf .....	8 908	270	788	2 776
272	Freyung-Grafenau .....	15 388	.	1 193	5 718
273	Kelheim .....	4 580	46	.	1 342
274	Landshut, Landkreis .....	15 093	.	802	4 418
275	Passau, Landkreis .....	29 649	.	1 504	8 411
276	Regen .....	15 507	.	1 696	4 992
277	Rottal-Inn .....	28 803	.	1 724	10 630
278	Straubing-Bogen .....	13 697	355	1 142	3 563
279	Dingolfing-Landau .....	3 283	71	263	1 383
	<b>Niederbayern</b>	<b>135 968</b>	.	<b>9 398</b>	<b>43 660</b>

<sup>1)</sup> Berechnet auf Basis der Produktionsrichtungen der Haltungen.

# Bayerns am 3. November 2020 nach Bestandsgrößen

noch: davon Bestand von ... Milchkühen <sup>1)</sup>				Reg. schl.
50 bis 99	100 bis 199	200 bis 499	500 und mehr	

## Zusammenstellung nach Regierungsbezirken

152 986	37 140	3 740	-	1
58 547	17 957	2 947	.	2
72 211	23 471	2 729	.	3
31 781	24 550	3 064	-	4
43 910	23 149	5 094	-	5
9 874	8 404	1 591	-	6
113 720	46 810	7 797	.	7
<b>483 029</b>	<b>181 481</b>	<b>26 962</b>	<b>4 600</b>	

## Regierungsbezirk Oberbayern

.	.	-	-	161
.	.	-	-	162
667	.	-	-	163
6 400	1 881	.	-	171
4 166	902	-	-	172
5 726	955	.	-	173
4 119	1 775	.	-	174
8 168	2 093	.	-	175
2 890	1 249	-	-	176
12 574	3 190	-	-	177
2 922	431	-	-	178
1 876	370	.	-	179
.	.	-	-	180
7 825	3 611	.	-	181
5 149	703	-	-	182
14 825	2 066	-	-	183
907	367	-	-	184
3 591	1 072	-	-	185
3 104	1 026	-	-	186
29 441	6 104	1 080	-	187
2 371	.	-	-	188
18 874	4 817	.	-	189
15 482	3 726	.	-	190
<b>152 986</b>	<b>37 140</b>	<b>3 740</b>	-	

## Regierungsbezirk Niederbayern

379	-	-	-	261
.	-	-	-	262
.	-	-	-	263
2 739	2 335	-	-	271
6 151	1 312	.	-	272
1 964	707	.	-	273
7 378	1 571	.	-	274
14 006	4 747	.	-	275
6 314	1 810	.	-	276
12 434	3 111	.	-	277
5 810	1 972	855	-	278
1 174	392	-	-	279
<b>58 547</b>	<b>17 957</b>	<b>2 947</b>	.	

# 15. Milchkuhbestände in den kreisfreien Städten und Landkreisen

Reg. schl.	Regionale Einheit	Insgesamt	davon Bestand von ... Milchkühen <sup>1)</sup>		
			1 bis 9	10 bis 19	20 bis 49
Regierungsbezirk Oberpfalz					
	<b>Kreisfreie Städte</b>				
361	Amberg, Stadt .....	499	.	.	149
362	Regensburg, Stadt .....	-	-	-	-
363	Weiden in der Oberpfalz, Stadt .....	1 052	-	.	466
	<b>Landkreise</b>				
371	Amberg-Sulzbach .....	19 209	224	905	4 913
372	Cham .....	36 863	950	2 842	11 895
373	Neumarkt in der Oberpfalz .....	17 505	244	.	4 251
374	Neustadt an der Waldnaab .....	23 310	.	1 009	6 683
375	Regensburg, Landkreis .....	10 618	.	614	3 111
376	Schwandorf .....	24 301	.	1 452	7 204
377	Tirschenreuth .....	20 357	.	792	5 532
	<b>Oberpfalz</b>	<b>153 714</b>	<b>.</b>	<b>8 247</b>	<b>44 204</b>
Regierungsbezirk Oberfranken					
	<b>Kreisfreie Städte</b>				
461	Bamberg, Stadt .....	-	-	-	-
462	Bayreuth, Stadt .....	1 229	6	.	243
463	Coburg, Stadt .....	.	-	-	122
464	Hof, Stadt .....	.	.	49	201
	<b>Landkreise</b>				
471	Bamberg, Landkreis .....	8 802	.	441	1 968
472	Bayreuth, Landkreis .....	19 782	177	747	3 427
473	Coburg, Landkreis .....	7 431	.	.	1 684
474	Forchheim .....	4 185	153	304	824
475	Hof, Landkreis .....	16 809	170	665	3 715
476	Kronach .....	3 369	138	209	760
477	Kulmbach .....	7 790	101	475	1 724
478	Lichtenfels .....	4 427	72	239	984
479	Wunsiedel im Fichtelgebirge .....	6 557	110	510	1 592
	<b>Oberfranken</b>	<b>81 597</b>	<b>1 128</b>	<b>3 830</b>	<b>17 244</b>
Regierungsbezirk Mittelfranken					
	<b>Kreisfreie Städte</b>				
561	Ansbach, Stadt .....	932	5	73	225
562	Erlangen, Stadt .....	.	-	.	156
563	Fürth, Stadt .....	.	-	.	127
564	Nürnberg, Stadt .....	222	.	-	86
565	Schwabach, Stadt .....	401	-	.	137
	<b>Landkreise</b>				
571	Ansbach, Landkreis .....	36 145	457	1 522	6 619
572	Erlangen-Höchstadt .....	3 630	63	212	887
573	Fürth, Landkreis .....	5 278	.	142	1 203
574	Nürnberger Land .....	6 003	.	442	1 576
575	Neustadt an der Aisch-Bad Windsheim ....	17 328	145	726	3 033
576	Roth .....	11 966	.	557	2 688
577	Weißenburg-Gunzenhausen .....	13 801	186	711	2 387
	<b>Mittelfranken</b>	<b>96 990</b>	<b>1 223</b>	<b>4 490</b>	<b>19 124</b>

<sup>1)</sup> Berechnet auf Basis der Produktionsrichtungen der Haltungen.

**Bayerns am 3. November 2020 nach Bestandsgrößen**

noch: davon Bestand von ... Milchkühen <sup>1)</sup>				Reg. schl.
50 bis 99	100 bis 199	200 bis 499	500 und mehr	
Regierungsbezirk Oberpfalz				
185	.	-	-	361
-	-	-	-	362
433	.	-	-	363
8 769	3 196	1 202	-	371
17 006	.	.	-	372
9 042	2 870	-	.	373
11 543	3 660	.	-	374
4 861	1 692	.	-	375
10 409	4 653	.	-	376
9 963	3 273	.	-	377
72 211	23 471	2 729	.	
Regierungsbezirk Oberfranken				
-	-	-	-	461
.	426	-	-	462
.	.	-	-	463
463	.	-	-	464
2 345	3 312	.	-	471
7 357	7 146	928	-	472
2 482	2 755	.	-	473
1 781	1 123	-	-	474
6 424	4 777	1 058	-	475
1 510	.	.	-	476
3 680	1 810	-	-	477
2 039	1 093	-	-	478
3 013	1 332	-	-	479
31 781	24 550	3 064	-	
Regierungsbezirk Mittelfranken				
629	-	-	-	561
609	-	-	-	562
201	.	-	-	563
.	-	-	-	564
.	.	-	-	565
16 508	8 936	2 103	-	571
1 386	1 082	-	-	572
2 767	.	.	-	573
2 487	1 157	.	-	574
7 637	4 729	1 058	-	575
5 698	2 326	.	-	576
5 724	4 052	741	-	577
43 910	23 149	5 094	-	

# 15. Milchkuhbestände in den kreisfreien Städten und Landkreisen

Reg. schl.	Regionale Einheit	Insgesamt	davon Bestand von ... Milchkühen <sup>1)</sup>		
			1 bis 9	10 bis 19	20 bis 49
Regierungsbezirk Unterfranken					
	<b>Kreisfreie Städte</b>				
661	Aschaffenburg, Stadt .....	.	.	-	-
662	Schweinfurt, Stadt .....	.	-	-	-
663	Würzburg, Stadt .....	.	.	.	-
	<b>Landkreise</b>				
671	Aschaffenburg, Landkreis .....	388	19	.	.
672	Bad Kissingen .....	4 874	94	318	.
673	Rhön-Grabfeld .....	2 649	88	153	603
674	Haßberge .....	5 826	.	288	757
675	Kitzingen .....	4 791	.	344	977
676	Miltenberg .....	1 573	16	42	329
677	Main-Spessart .....	1 121	43	101	445
678	Schweinfurt, Landkreis .....	2 984	34	78	342
679	Würzburg, Landkreis .....	2 485	61	184	792
	<b>Unterfranken</b>	<b>26 887</b>	<b>521</b>	<b>1 554</b>	<b>4 943</b>
Regierungsbezirk Schwaben					
	<b>Kreisfreie Städte</b>				
761	Augsburg, Stadt .....	282	-	-	-
762	Kaufbeuren, Stadt .....	852	.	.	272
763	Kempten (Allgäu), Stadt .....	2 551	.	.	854
764	Memmingen, Stadt .....	1 721	15	.	478
	<b>Landkreise</b>				
771	Aichach-Friedberg .....	11 645	.	448	2 467
772	Augsburg, Landkreis .....	18 855	211	756	4 890
773	Dillingen an der Donau .....	11 567	103	378	1 984
774	Günzburg .....	15 690	139	538	3 788
775	Neu-Ulm .....	8 008	78	160	1 542
776	Lindau (Bodensee) .....	13 818	239	1 299	6 077
777	Ostallgäu .....	64 835	556	2 743	21 188
778	Unterallgäu .....	62 411	.	1 092	16 000
779	Donau-Ries .....	14 976	.	804	3 310
780	Oberallgäu .....	40 158	.	3 048	18 181
	<b>Schwaben</b>	<b>267 369</b>	.	<b>11 405</b>	<b>81 031</b>

<sup>1)</sup> Berechnet auf Basis der Produktionsrichtungen der Haltungen.



# Bayerns am 3. November 2020 nach Bestandsgrößen

noch: davon Bestand von ... Milchkühen <sup>1)</sup>				Reg. schl.
50 bis 99	100 bis 199	200 bis 499	500 und mehr	
Regierungsbezirk Unterfranken				
.	-	-	-	661
.	-	-	-	662
-	-	-	-	663
.	-	-	-	671
1 703	1 717	.	-	672
913	.	.	-	673
2 380	1 937	.	-	674
2 071	1 089	.	-	675
571	615	-	-	676
207	325	-	-	677
690	1 840	-	-	678
908	.	-	-	679
<b>9 874</b>	<b>8 404</b>	<b>1 591</b>	-	
Regierungsbezirk Schwaben				
.	.	-	-	761
534	-	-	-	762
1 395	.	-	-	763
.	581	-	-	764
6 374	2 034	.	-	771
7 932	4 116	950	-	772
4 578	3 795	729	-	773
6 475	3 691	1 059	-	774
2 905	2 635	688	-	775
5 445	758	-	-	776
29 035	9 482	1 831	-	777
27 233	12 436	1 759	.	778
6 557	3 873	.	-	779
14 492	3 052	.	-	780
<b>113 720</b>	<b>46 810</b>	<b>7 797</b>	.	

**16. Haltungen von sonstigen Kühen<sup>1)</sup> in den kreisfreien Städten und Landkreisen Bayerns  
am 3. November 2020 nach Bestandsgrößen**

Reg. schl.	Regionale Einheit	Insgesamt	davon Bestand von ... sonstigen Kühen				
			1 bis 9	10 bis 19	20 bis 49	50 bis 99	100 und mehr

**Zusammenstellung nach Regierungsbezirken**

1	Oberbayern .....	2 107	1 527	363	198	17	2
2	Niederbayern .....	1 255	976	180	81	17	1
3	Oberpfalz .....	935	592	204	126	13	-
4	Oberfranken .....	593	409	103	69	11	1
5	Mittelfranken .....	567	366	113	75	12	1
6	Unterfranken .....	756	496	137	100	20	3
7	Schwaben .....	1 208	872	211	111	13	1
	<b>Bayern</b>	<b>7 421</b>	<b>5 238</b>	<b>1 311</b>	<b>760</b>	<b>103</b>	<b>9</b>

**Regierungsbezirk Oberbayern**

<b>Kreisfreie Städte</b>							
161	Ingolstadt, Stadt .....	2	2	-	-	-	-
162	München, Landeshauptstadt ...	8	4	4	-	-	-
163	Rosenheim, Stadt .....	4	2	1	1	-	-
<b>Landkreise</b>							
171	Altötting .....	81	58	13	10	-	-
172	Berchtesgadener Land .....	129	112	13	4	-	-
173	Bad Tölz-Wolfratshausen .....	140	104	19	15	2	-
174	Dachau .....	50	32	13	5	-	-
175	Ebersberg .....	60	45	7	8	-	-
176	Eichstätt .....	58	45	7	6	-	-
177	Erding .....	108	76	21	11	-	-
178	Freising .....	80	49	16	11	3	1
179	Fürstenfeldbruck .....	49	34	6	8	1	-
180	Garmisch-Partenkirchen .....	138	119	12	6	1	-
181	Landsberg am Lech .....	86	55	17	12	2	-
182	Miesbach .....	109	88	14	7	-	-
183	Mühldorf am Inn .....	117	82	18	16	1	-
184	München, Landkreis .....	30	25	2	3	-	-
185	Neuburg-Schrobenhausen .....	59	36	15	6	1	1
186	Pfaffenhofen an der Ilm .....	78	49	17	12	-	-
187	Rosenheim, Landkreis .....	291	201	60	26	4	-
188	Starnberg .....	32	19	8	5	-	-
189	Traunstein .....	224	170	41	13	-	-
190	Weilheim-Schongau .....	174	120	39	13	2	-
	<b>Oberbayern</b>	<b>2 107</b>	<b>1 527</b>	<b>363</b>	<b>198</b>	<b>17</b>	<b>2</b>

**Regierungsbezirk Niederbayern**

<b>Kreisfreie Städte</b>							
261	Landshut, Stadt .....	3	2	-	1	-	-
262	Passau, Stadt .....	5	2	3	-	-	-
263	Straubing, Stadt .....	2	2	-	-	-	-
<b>Landkreise</b>							
271	Deggendorf .....	146	122	16	8	-	-
272	Freyung-Grafenau .....	188	143	31	12	2	-
273	Kelheim .....	40	28	4	5	3	-
274	Landshut, Landkreis .....	109	83	20	6	-	-
275	Passau, Landkreis .....	252	191	36	17	7	1
276	Regen .....	186	153	24	8	1	-
277	Rottal-Inn .....	146	110	23	9	4	-
278	Straubing-Bogen .....	137	110	21	6	-	-
279	Dingolfing-Landau .....	41	30	2	9	-	-
	<b>Niederbayern</b>	<b>1 255</b>	<b>976</b>	<b>180</b>	<b>81</b>	<b>17</b>	<b>1</b>

<sup>1)</sup> Berechnet auf Basis der Produktionsrichtungen der Haltungen.

**16. Haltungen von sonstigen Kühen<sup>\*)</sup> in den kreisfreien Städten und Landkreisen Bayerns  
am 3. November 2020 nach Bestandsgrößen**

Reg. schl.	Regionale Einheit	Insgesamt	davon Bestand von ... sonstigen Kühen				
			1 bis 9	10 bis 19	20 bis 49	50 bis 99	100 und mehr
Regierungsbezirk Oberpfalz							
	<b>Kreisfreie Städte</b>						
361	Amberg, Stadt .....	6	4	1	1	-	-
362	Regensburg, Stadt .....	-	-	-	-	-	-
363	Weiden in der Oberpfalz, Stadt .....	6	5	1	-	-	-
	<b>Landkreise</b>						
371	Amberg-Sulzbach .....	93	56	20	15	2	-
372	Cham .....	347	213	80	51	3	-
373	Neumarkt in der Oberpfalz .....	84	61	11	8	4	-
374	Neustadt an der Waldnaab .....	122	72	29	21	-	-
375	Regensburg, Landkreis .....	85	58	13	11	3	-
376	Schwandorf .....	115	74	32	9	-	-
377	Tirschenreuth .....	77	49	17	10	1	-
	<b>Oberpfalz</b>	<b>935</b>	<b>592</b>	<b>204</b>	<b>126</b>	<b>13</b>	<b>-</b>
Regierungsbezirk Oberfranken							
	<b>Kreisfreie Städte</b>						
461	Bamberg, Stadt .....	-	-	-	-	-	-
462	Bayreuth, Stadt .....	5	4	-	1	-	-
463	Coburg, Stadt .....	3	2	-	1	-	-
464	Hof, Stadt .....	1	1	-	-	-	-
	<b>Landkreise</b>						
471	Bamberg, Landkreis .....	62	41	13	7	1	-
472	Bayreuth, Landkreis .....	111	85	15	9	2	-
473	Coburg, Landkreis .....	30	22	3	5	-	-
474	Forchheim .....	92	64	18	8	2	-
475	Hof, Landkreis .....	97	60	20	15	2	-
476	Kronach .....	54	38	9	4	3	-
477	Kulmbach .....	54	39	8	6	-	1
478	Lichtenfels .....	35	28	4	3	-	-
479	Wunsiedel im Fichtelgebirge .....	49	25	13	10	1	-
	<b>Oberfranken</b>	<b>593</b>	<b>409</b>	<b>103</b>	<b>69</b>	<b>11</b>	<b>1</b>
Regierungsbezirk Mittelfranken							
	<b>Kreisfreie Städte</b>						
561	Ansbach, Stadt .....	7	5	2	-	-	-
562	Erlangen, Stadt .....	2	1	1	-	-	-
563	Fürth, Stadt .....	1	1	-	-	-	-
564	Nürnberg, Stadt .....	3	3	-	-	-	-
565	Schwabach, Stadt .....	3	2	1	-	-	-
	<b>Landkreise</b>						
571	Ansbach, Landkreis .....	186	117	34	28	7	-
572	Erlangen-Höchststadt .....	29	17	9	3	-	-
573	Fürth, Landkreis .....	16	11	3	2	-	-
574	Nürnberger Land .....	76	48	20	8	-	-
575	Neustadt an der Aisch-Bad Windsheim ....	94	70	16	6	2	-
576	Roth .....	59	46	9	4	-	-
577	Weißenburg-Gunzenhausen .....	91	45	18	24	3	1
	<b>Mittelfranken</b>	<b>567</b>	<b>366</b>	<b>113</b>	<b>75</b>	<b>12</b>	<b>1</b>

<sup>\*)</sup> Berechnet auf Basis der Produktionsrichtungen der Haltungen.

**16. Haltungen von sonstigen Kühen<sup>1)</sup> in den kreisfreien Städten und Landkreisen Bayerns  
am 3. November 2020 nach Bestandsgrößen**

Reg. schl.	Regionale Einheit	Insgesamt	davon Bestand von ... sonstigen Kühen				
			1 bis 9	10 bis 19	20 bis 49	50 bis 99	100 und mehr
Regierungsbezirk Unterfranken							
	<b>Kreisfreie Städte</b>						
661	Aschaffenburg, Stadt .....	8	6	2	-	-	-
662	Schweinfurt, Stadt .....	2	2	-	-	-	-
663	Würzburg, Stadt .....	1	1	-	-	-	-
	<b>Landkreise</b>						
671	Aschaffenburg, Landkreis .....	147	92	24	27	3	1
672	Bad Kissingen .....	124	86	16	17	5	-
673	Rhön-Grabfeld .....	81	48	15	16	2	-
674	Haßberge .....	68	46	14	7	1	-
675	Kitzingen .....	29	21	5	3	-	-
676	Miltenberg .....	111	71	19	12	7	2
677	Main-Spessart .....	106	64	28	13	1	-
678	Schweinfurt, Landkreis .....	41	32	4	4	1	-
679	Würzburg, Landkreis .....	38	27	10	1	-	-
	<b>Unterfranken</b>	<b>756</b>	<b>496</b>	<b>137</b>	<b>100</b>	<b>20</b>	<b>3</b>
Regierungsbezirk Schwaben							
	<b>Kreisfreie Städte</b>						
761	Augsburg, Stadt .....	6	5	1	-	-	-
762	Kaufbeuren, Stadt .....	6	2	2	2	-	-
763	Kempten (Allgäu), Stadt .....	7	6	1	-	-	-
764	Memmingen, Stadt .....	9	7	-	1	1	-
	<b>Landkreise</b>						
771	Aichach-Friedberg .....	71	45	15	9	2	-
772	Augsburg, Landkreis .....	122	92	20	10	-	-
773	Dillingen an der Donau .....	88	62	20	4	1	1
774	Günzburg .....	134	99	22	11	2	-
775	Neu-Ulm .....	49	30	11	7	1	-
776	Lindau (Bodensee) .....	57	46	8	3	-	-
777	Ostallgäu .....	186	130	32	23	1	-
778	Unterallgäu .....	176	118	36	20	2	-
779	Donau-Ries .....	94	63	18	11	2	-
780	Oberallgäu .....	203	167	25	10	1	-
	<b>Schwaben</b>	<b>1 208</b>	<b>872</b>	<b>211</b>	<b>111</b>	<b>13</b>	<b>1</b>

<sup>1)</sup> Berechnet auf Basis der Produktionsrichtungen der Haltungen.

**17. Bestand an sonstigen Kühen<sup>1)</sup> in den kreisfreien Städten und Landkreisen Bayerns  
am 3. November 2020 nach Bestandsgrößen**

Reg. schl.	Regionale Einheit	Insgesamt	davon Bestand von ... sonstigen Kühen				
			1 bis 9	10 bis 19	20 bis 49	50 bis 99	100 und mehr

**Zusammenstellung nach Regierungsbezirken**

1	Oberbayern .....	17 242	5 489	4 813	5 638	.	.
2	Niederbayern .....	9 613	3 629	2 403	2 402	.	.
3	Oberpfalz .....	9 797	2 546	2 723	3 661	867	-
4	Oberfranken .....	5 951	1 702	1 388	2 066	.	.
5	Mittelfranken .....	6 189	1 444	1 513	2 305	.	.
6	Unterfranken .....	8 592	2 005	1 934	2 919	1 291	443
7	Schwaben .....	10 084	3 161	2 831	3 159	.	.
	<b>Bayern</b>	<b>67 468</b>	<b>19 976</b>	<b>17 605</b>	<b>22 150</b>	<b>6 592</b>	<b>1 145</b>

**Regierungsbezirk Oberbayern**

	<b>Kreisfreie Städte</b>						
161	Ingolstadt, Stadt .....	.	.	-	-	-	-
162	München, Landeshauptstadt .....	.	.	54	-	-	-
163	Rosenheim, Stadt .....	40	.	.	.	-	-
	<b>Landkreise</b>						
171	Altötting .....	622	206	161	255	-	-
172	Berchtesgadener Land .....	658	354	182	122	-	-
173	Bad Tölz-Wolfratshausen .....	1 152	380	.	390	.	-
174	Dachau .....	470	120	180	170	-	-
175	Ebersberg .....	519	174	99	246	-	-
176	Eichstätt .....	428	170	95	163	-	-
177	Erding .....	874	299	280	295	-	-
178	Freising .....	1 065	184	239	348	.	.
179	Fürstenfeldbruck .....	525	136	.	233	.	-
180	Garmisch-Partenkirchen .....	734	392	.	148	.	-
181	Landsberg am Lech .....	862	.	220	300	.	-
182	Miesbach .....	668	319	178	171	-	-
183	Mühldorf am Inn .....	1 115	323	.	473	.	-
184	München, Landkreis .....	222	99	.	.	-	-
185	Neuburg-Schrobenhausen .....	728	.	191	202	.	.
186	Pfaffenhofen an der Ilm .....	822	215	222	385	-	-
187	Rosenheim, Landkreis .....	2 432	678	779	733	242	-
188	Starnberg .....	299	42	122	135	-	-
189	Traunstein .....	1 503	585	523	395	-	-
190	Weilheim-Schongau .....	1 427	411	518	.	.	-
	<b>Oberbayern</b>	<b>17 242</b>	<b>5 489</b>	<b>4 813</b>	<b>5 638</b>	.	.

**Regierungsbezirk Niederbayern**

	<b>Kreisfreie Städte</b>						
261	Landshut, Stadt .....	35	.	-	.	-	-
262	Passau, Stadt .....	.	.	47	-	-	-
263	Straubing, Stadt .....	.	.	-	-	-	-
	<b>Landkreise</b>						
271	Deggendorf .....	851	438	196	217	-	-
272	Freyung-Grafenau .....	1 434	531	.	361	.	-
273	Kelheim .....	478	71	55	160	192	-
274	Landshut, Landkreis .....	769	299	288	182	-	-
275	Passau, Landkreis .....	2 236	716	494	516	.	.
276	Regen .....	1 198	583	320	.	.	-
277	Rottal-Inn .....	1 294	453	308	254	279	-
278	Straubing-Bogen .....	873	410	275	188	-	-
279	Dingolfing-Landau .....	383	.	.	257	-	-
	<b>Niederbayern</b>	<b>9 613</b>	<b>3 629</b>	<b>2 403</b>	<b>2 402</b>	.	.

<sup>1)</sup> Berechnet auf Basis der Produktionsrichtungen der Haltungen.

**17. Bestand an sonstigen Kühen<sup>\*)</sup> in den kreisfreien Städten und Landkreisen Bayerns  
am 3. November 2020 nach Bestandsgrößen**

Reg. schl.	Regionale Einheit	Insgesamt	davon Bestand von ... sonstigen Kühen				
			1 bis 9	10 bis 19	20 bis 49	50 bis 99	100 und mehr
Regierungsbezirk Oberpfalz							
	<b>Kreisfreie Städte</b>						
361	Amberg, Stadt .....	51	.	.	.	-	-
362	Regensburg, Stadt .....	-	-	-	-	-	-
363	Weiden in der Oberpfalz, Stadt .....	23	.	.	-	-	-
	<b>Landkreise</b>						
371	Amberg-Sulzbach .....	1 064	233	.	437	.	-
372	Cham .....	3 703	1 010	1 066	1 435	192	-
373	Neumarkt in der Oberpfalz .....	873	221	136	229	287	-
374	Neustadt an der Waldnaab .....	1 380	298	387	695	-	-
375	Regensburg, Landkreis .....	919	241	173	296	209	-
376	Schwandorf .....	1 007	321	428	258	-	-
377	Tirschenreuth .....	777	203	233	.	.	-
	<b>Oberpfalz</b>	<b>9 797</b>	<b>2 546</b>	<b>2 723</b>	<b>3 661</b>	<b>867</b>	-
Regierungsbezirk Oberfranken							
	<b>Kreisfreie Städte</b>						
461	Bamberg, Stadt .....	-	-	-	-	-	-
462	Bayreuth, Stadt .....	63	.	-	.	-	-
463	Coburg, Stadt .....	.	.	-	.	-	-
464	Hof, Stadt .....	.	.	-	-	-	-
	<b>Landkreise</b>						
471	Bamberg, Landkreis .....	610	177	.	213	.	-
472	Bayreuth, Landkreis .....	918	313	207	.	.	-
473	Coburg, Landkreis .....	304	86	47	171	-	-
474	Forchheim .....	906	273	.	252	.	-
475	Hof, Landkreis .....	1 070	251	.	412	.	-
476	Kronach .....	593	172	115	132	174	-
477	Kulmbach .....	561	162	.	175	-	-
478	Lichtenfels .....	264	125	46	93	-	-
479	Wunsiedel im Fichtelgebirge .....	636	.	178	264	.	-
	<b>Oberfranken</b>	<b>5 951</b>	<b>1 702</b>	<b>1 388</b>	<b>2 066</b>	.	.
Regierungsbezirk Mittelfranken							
	<b>Kreisfreie Städte</b>						
561	Ansbach, Stadt .....	39	.	.	-	-	-
562	Erlangen, Stadt .....	.	.	.	-	-	-
563	Fürth, Stadt .....	.	.	-	-	-	-
564	Nürnberg, Stadt .....	16	16	-	-	-	-
565	Schwabach, Stadt .....	20	.	.	-	-	-
	<b>Landkreise</b>						
571	Ansbach, Landkreis .....	2 133	436	437	840	420	-
572	Erlangen-Höchststadt .....	286	66	125	95	-	-
573	Fürth, Landkreis .....	173	59	.	.	-	-
574	Nürnberger Land .....	708	190	253	265	-	-
575	Neustadt an der Aisch-Bad Windsheim ...	867	297	231	.	.	-
576	Roth .....	418	169	127	122	-	-
577	Weißenburg-Gunzenhausen .....	1 507	.	246	732	218	.
	<b>Mittelfranken</b>	<b>6 189</b>	<b>1 444</b>	<b>1 513</b>	<b>2 305</b>	.	.

<sup>\*)</sup> Berechnet auf Basis der Produktionsrichtungen der Haltungen.

**17. Bestand an sonstigen Kühen<sup>1)</sup> in den kreisfreien Städten und Landkreisen Bayerns  
am 3. November 2020 nach Bestandsgrößen**

Reg. schl.	Regionale Einheit	Insgesamt	davon Bestand von ... sonstigen Kühen				
			1 bis 9	10 bis 19	20 bis 49	50 bis 99	100 und mehr
Regierungsbezirk Unterfranken							
	<b>Kreisfreie Städte</b>						
661	Aschaffenburg, Stadt .....	.	19	.	-	-	-
662	Schweinfurt, Stadt .....	.	.	-	-	-	-
663	Würzburg, Stadt .....	.	.	-	-	-	-
	<b>Landkreise</b>						
671	Aschaffenburg, Landkreis .....	1 796	341	330	824	.	.
672	Bad Kissingen .....	1 416	378	243	497	298	-
673	Rhön-Grabfeld .....	957	.	207	444	.	-
674	Haßberge .....	707	193	200	.	.	-
675	Kitzingen .....	254	83	74	97	-	-
676	Miltenberg .....	1 749	343	.	373	451	.
677	Main-Spessart .....	1 089	.	418	347	.	-
678	Schweinfurt, Landkreis .....	300	112	.	89	.	-
679	Würzburg, Landkreis .....	265	.	133	.	-	-
	<b>Unterfranken</b>	<b>8 592</b>	<b>2 005</b>	<b>1 934</b>	<b>2 919</b>	<b>1 291</b>	<b>443</b>
Regierungsbezirk Schwaben							
	<b>Kreisfreie Städte</b>						
761	Augsburg, Stadt .....	38	.	.	-	-	-
762	Kaufbeuren, Stadt .....	100	.	.	.	-	-
763	Kempten (Allgäu), Stadt .....	37	.	.	-	-	-
764	Memmingen, Stadt .....	124	.	-	.	.	-
	<b>Landkreise</b>						
771	Aichach-Friedberg .....	751	.	204	282	.	-
772	Augsburg, Landkreis .....	872	325	256	291	-	-
773	Dillingen an der Donau .....	801	241	258	.	.	.
774	Günzburg .....	1 067	377	.	278	.	-
775	Neu-Ulm .....	496	.	152	186	.	-
776	Lindau (Bodensee) .....	361	173	99	89	-	-
777	Ostallgäu .....	1 683	.	450	693	.	-
778	Unterallgäu .....	1 644	.	487	551	.	-
779	Donau-Ries .....	861	.	248	284	.	-
780	Oberallgäu .....	1 249	563	324	.	.	-
	<b>Schwaben</b>	<b>10 084</b>	<b>3 161</b>	<b>2 831</b>	<b>3 159</b>	.	.

<sup>1)</sup> Berechnet auf Basis der Produktionsrichtungen der Haltungen.

**18. Haltungen von Kälbern und Jungrindern in den kreisfreien Städten und Landkreisen Bayerns  
am 3. November 2020 nach Bestandsgrößen**

Reg. schl.	Regionale Einheit	Insgesamt	davon Bestand von ... Kälbern und Jungrindern				
			1 bis 9	10 bis 19	20 bis 49	50 bis 99	100 und mehr

**Zusammenstellung nach Regierungsbezirken**

1	Oberbayern .....	11 649	4 420	2 820	3 424	783	202
2	Niederbayern .....	5 593	2 155	1 099	1 612	523	204
3	Oberpfalz .....	4 759	1 401	1 134	1 722	430	72
4	Oberfranken .....	2 485	943	514	740	239	49
5	Mittelfranken .....	2 956	912	621	965	368	90
6	Unterfranken .....	1 529	700	336	319	115	59
7	Schwaben .....	7 717	2 863	1 953	2 200	545	156
	<b>Bayern</b>	<b>36 688</b>	<b>13 394</b>	<b>8 477</b>	<b>10 982</b>	<b>3 003</b>	<b>832</b>

**Regierungsbezirk Oberbayern**

<b>Kreisfreie Städte</b>							
161	Ingolstadt, Stadt .....	19	7	4	7	-	1
162	München, Landeshauptstadt ....	11	6	3	1	1	-
163	Rosenheim, Stadt .....	36	7	12	15	2	-
<b>Landkreise</b>							
171	Altötting .....	449	112	90	181	48	18
172	Berchtesgadener Land .....	716	447	145	106	14	4
173	Bad Tölz-Wolfratshausen .....	743	367	217	146	12	1
174	Dachau .....	301	64	52	119	45	21
175	Ebersberg .....	403	108	97	156	33	9
176	Eichstätt .....	257	89	67	80	18	3
177	Erding .....	834	181	149	329	129	46
178	Freising .....	299	87	74	92	36	10
179	Fürstenfeldbruck .....	154	41	27	48	27	11
180	Garmisch-Partenkirchen .....	445	297	99	44	5	-
181	Landsberg am Lech .....	429	132	101	148	36	12
182	Miesbach .....	687	386	200	94	7	-
183	Mühldorf am Inn .....	945	231	188	383	122	21
184	München, Landkreis .....	83	41	14	22	3	3
185	Neuburg-Schrobenhausen .....	304	102	61	105	30	6
186	Pfaffenhofen an der Ilm .....	253	109	52	69	20	3
187	Rosenheim, Landkreis .....	1 684	622	441	539	72	10
188	Starnberg .....	134	50	30	50	2	2
189	Traunstein .....	1 413	498	389	423	84	19
190	Weilheim-Schongau .....	1 050	436	308	267	37	2
	<b>Oberbayern</b>	<b>11 649</b>	<b>4 420</b>	<b>2 820</b>	<b>3 424</b>	<b>783</b>	<b>202</b>

**Regierungsbezirk Niederbayern**

<b>Kreisfreie Städte</b>							
261	Landshut, Stadt .....	17	4	3	8	1	1
262	Passau, Stadt .....	20	5	10	4	-	1
263	Straubing, Stadt .....	4	2	1	1	-	-
<b>Landkreise</b>							
271	Deggendorf .....	449	212	94	99	35	9
272	Freyung-Grafenau .....	641	357	119	147	17	1
273	Kelheim .....	192	54	46	65	19	8
274	Landshut, Landkreis .....	658	145	120	224	122	47
275	Passau, Landkreis .....	1 011	388	210	318	77	18
276	Regen .....	687	386	148	124	25	4
277	Rottal-Inn .....	1 170	296	215	424	163	72
278	Straubing-Bogen .....	508	257	89	122	33	7
279	Dingolfing-Landau .....	236	49	44	76	31	36
	<b>Niederbayern</b>	<b>5 593</b>	<b>2 155</b>	<b>1 099</b>	<b>1 612</b>	<b>523</b>	<b>204</b>



**18. Haltungen von Kälbern und Jungrindern in den kreisfreien Städten und Landkreisen Bayerns  
am 3. November 2020 nach Bestandsgrößen**

Reg. schl.	Regionale Einheit	Insgesamt	davon Bestand von ... Kälbern und Jungrindern				
			1 bis 9	10 bis 19	20 bis 49	50 bis 99	100 und mehr
Regierungsbezirk Oberpfalz							
	<b>Kreisfreie Städte</b>						
361	Amberg, Stadt .....	20	4	5	9	1	1
362	Regensburg, Stadt .....	1	1	-	-	-	-
363	Weiden in der Oberpfalz, Stadt .....	33	9	12	9	3	-
	<b>Landkreise</b>						
371	Amberg-Weizsach .....	540	147	135	201	48	9
372	Cham .....	1 325	459	320	417	110	19
373	Neumarkt in der Oberpfalz .....	497	150	107	179	53	8
374	Neustadt an der Waldnaab .....	654	171	150	272	56	5
375	Regensburg, Landkreis .....	374	104	77	140	39	14
376	Schwandorf .....	757	221	189	266	70	11
377	Tirschenreuth .....	558	135	139	229	50	5
	<b>Oberpfalz</b>	<b>4 759</b>	<b>1 401</b>	<b>1 134</b>	<b>1 722</b>	<b>430</b>	<b>72</b>
Regierungsbezirk Oberfranken							
	<b>Kreisfreie Städte</b>						
461	Bamberg, Stadt .....	-	-	-	-	-	-
462	Bayreuth, Stadt .....	25	8	3	8	6	-
463	Coburg, Stadt .....	10	4	3	3	-	-
464	Hof, Stadt .....	20	6	2	11	1	-
	<b>Landkreise</b>						
471	Bamberg, Landkreis .....	265	110	62	63	23	7
472	Bayreuth, Landkreis .....	522	192	111	149	57	13
473	Coburg, Landkreis .....	196	57	40	76	19	4
474	Forchheim .....	196	109	33	37	14	3
475	Hof, Landkreis .....	458	148	93	154	56	7
476	Kronach .....	165	85	31	42	5	2
477	Kulmbach .....	248	93	53	75	24	3
478	Lichtenfels .....	167	67	37	46	13	4
479	Wunsiedel im Fichtelgebirge .....	213	64	46	76	21	6
	<b>Oberfranken</b>	<b>2 485</b>	<b>943</b>	<b>514</b>	<b>740</b>	<b>239</b>	<b>49</b>
Regierungsbezirk Mittelfranken							
	<b>Kreisfreie Städte</b>						
561	Ansbach, Stadt .....	37	9	11	12	5	-
562	Erlangen, Stadt .....	21	4	3	12	2	-
563	Fürth, Stadt .....	12	2	3	6	1	-
564	Nürnberg, Stadt .....	10	5	1	3	1	-
565	Schwabach, Stadt .....	13	6	2	5	-	-
	<b>Landkreise</b>						
571	Ansbach, Landkreis .....	1 061	285	210	365	164	37
572	Erlangen-Höchststadt .....	119	49	23	35	11	1
573	Fürth, Landkreis .....	140	32	35	57	14	2
574	Nürnberger Land .....	253	123	63	50	16	1
575	Neustadt an der Aisch-Bad Windsheim ...	486	137	108	155	70	16
576	Roth .....	372	131	78	125	28	10
577	Weißenburg-Gunzenhausen .....	432	129	84	140	56	23
	<b>Mittelfranken</b>	<b>2 956</b>	<b>912</b>	<b>621</b>	<b>965</b>	<b>368</b>	<b>90</b>

**18. Haltungen von Kälbern und Jungrindern in den kreisfreien Städten und Landkreisen Bayerns  
am 3. November 2020 nach Bestandsgrößen**

Reg. schl.	Regionale Einheit	Insgesamt	davon Bestand von ... Kälbern und Jungrindern				
			1 bis 9	10 bis 19	20 bis 49	50 bis 99	100 und mehr
Regierungsbezirk Unterfranken							
	<b>Kreisfreie Städte</b>						
661	Aschaffenburg, Stadt .....	10	8	1	-	1	-
662	Schweinfurt, Stadt .....	3	2	-	1	-	-
663	Würzburg, Stadt .....	5	3	1	1	-	-
	<b>Landkreise</b>						
671	Aschaffenburg, Landkreis .....	138	82	28	26	1	1
672	Bad Kissingen .....	250	127	46	53	17	7
673	Rhön-Grabfeld .....	154	76	36	26	15	1
674	Haßberge .....	208	93	47	48	13	7
675	Kitzingen .....	165	53	37	51	17	7
676	Miltenberg .....	135	75	25	22	9	4
677	Main-Spessart .....	161	85	41	19	9	7
678	Schweinfurt, Landkreis .....	140	46	32	29	22	11
679	Würzburg, Landkreis .....	160	50	42	43	11	14
	<b>Unterfranken</b>	<b>1 529</b>	<b>700</b>	<b>336</b>	<b>319</b>	<b>115</b>	<b>59</b>
Regierungsbezirk Schwaben							
	<b>Kreisfreie Städte</b>						
761	Augsburg, Stadt .....	17	6	2	2	7	-
762	Kaufbeuren, Stadt .....	25	8	9	8	-	-
763	Kempten (Allgäu), Stadt .....	63	23	22	18	-	-
764	Memmingen, Stadt .....	45	17	10	11	7	-
	<b>Landkreise</b>						
771	Aichach-Friedberg .....	420	92	76	152	76	24
772	Augsburg, Landkreis .....	555	202	123	163	49	18
773	Dillingen an der Donau .....	395	111	63	116	78	27
774	Günzburg .....	490	166	109	148	50	17
775	Neu-Ulm .....	213	58	38	75	33	9
776	Lindau (Bodensee) .....	484	260	129	90	5	-
777	Ostallgäu .....	1 654	636	456	493	58	11
778	Unterallgäu .....	1 333	394	374	463	85	17
779	Donau-Ries .....	538	135	100	190	82	31
780	Oberallgäu .....	1 485	755	442	271	15	2
	<b>Schwaben</b>	<b>7 717</b>	<b>2 863</b>	<b>1 953</b>	<b>2 200</b>	<b>545</b>	<b>156</b>

**19. Bestand an Kälbern und Jungrindern in den kreisfreien Städten und Landkreisen Bayerns  
am 3. November 2020 nach Bestandsgrößen**

Reg. schl.	Regionale Einheit	Insgesamt	davon Bestand von ... Kälbern und Jungrindern				
			1 bis 9	10 bis 19	20 bis 49	50 bis 99	100 und mehr

**Zusammenstellung nach Regierungsbezirken**

1	Oberbayern .....	251 326	20 282	39 203	105 742	50 794	35 305
2	Niederbayern .....	144 952	9 408	15 526	50 792	35 139	34 087
3	Oberpfalz .....	115 482	6 625	16 074	53 818	28 030	10 935
4	Oberfranken .....	60 051	4 355	7 242	23 464	15 414	9 576
5	Mittelfranken .....	82 739	4 200	8 761	31 434	24 705	13 639
6	Unterfranken .....	34 893	2 777	4 716	9 778	7 764	9 858
7	Schwaben .....	168 326	13 482	27 490	66 695	36 405	24 254
	<b>Bayern</b>	<b>857 769</b>	<b>61 129</b>	<b>119 012</b>	<b>341 723</b>	<b>198 251</b>	<b>137 654</b>

**Regierungsbezirk Oberbayern**

<b>Kreisfreie Städte</b>							
161	Ingolstadt, Stadt .....	488	27	56	.	-	.
162	München, Landeshauptstadt .....	139	.	37	.	.	-
163	Rosenheim, Stadt .....	737	.	160	428	.	-
<b>Landkreise</b>							
171	Altötting .....	13 900	472	1 304	5 756	3 339	3 029
172	Berchtesgadener Land .....	8 886	1 804	1 914	3 082	821	1 265
173	Bad Tölz-Wolfratshausen .....	9 637	1 820	2 940	4 077	.	.
174	Dachau .....	11 670	303	749	3 799	3 137	3 682
175	Ebersberg .....	10 338	512	1 365	4 747	2 074	1 640
176	Eichstätt .....	5 543	361	925	2 384	1 121	752
177	Erding .....	31 133	798	2 140	10 686	8 710	8 799
178	Freising .....	8 135	378	1 053	2 983	2 386	1 335
179	Fürstenfeldbruck .....	5 637	169	409	1 494	1 826	1 739
180	Garmisch-Partenkirchen .....	4 104	1 217	1 335	1 241	311	-
181	Landsberg am Lech .....	10 812	584	1 421	4 677	2 233	1 897
182	Miesbach .....	7 657	1 919	2 693	2 644	401	-
183	Mühldorf am Inn .....	27 494	1 104	2 643	12 654	7 883	3 210
184	München, Landkreis .....	1 727	174	191	679	176	507
185	Neuburg-Schrobenhausen .....	7 394	482	869	3 167	1 971	905
186	Pfaffenhofen an der Ilm .....	5 023	421	730	2 205	1 314	353
187	Rosenheim, Landkreis .....	32 455	3 031	6 197	16 613	4 408	2 206
188	Starnberg .....	2 496	231	402	1 528	.	.
189	Traunstein .....	29 287	2 340	5 432	12 904	5 400	3 211
190	Weilheim-Schongau .....	16 634	.	4 238	7 790	2 317	.
	<b>Oberbayern</b>	<b>251 326</b>	<b>20 282</b>	<b>39 203</b>	<b>105 742</b>	<b>50 794</b>	<b>35 305</b>

**Regierungsbezirk Niederbayern**

<b>Kreisfreie Städte</b>							
261	Landshut, Stadt .....	479	.	.	258	.	.
262	Passau, Stadt .....	415	24	143	.	-	.
263	Straubing, Stadt .....	57	.	.	.	-	-
<b>Landkreise</b>							
271	Deggendorf .....	8 640	857	1 298	3 066	2 235	1 184
272	Freyung-Grafenau .....	8 752	1 495	1 654	4 434	.	.
273	Kelheim .....	5 350	237	658	2 183	1 201	1 071
274	Landshut, Landkreis .....	24 955	631	1 714	7 179	8 425	7 006
275	Passau, Landkreis .....	22 905	1 669	3 008	9 794	5 051	3 383
276	Regen .....	9 577	1 738	1 985	3 837	1 518	499
277	Rottal-Inn .....	41 908	1 421	3 119	13 583	11 093	12 692
278	Straubing-Bogen .....	9 595	1 110	1 255	3 853	2 208	1 169
279	Dingolfing-Landau .....	12 319	196	626	2 448	2 306	6 743
	<b>Niederbayern</b>	<b>144 952</b>	<b>9 408</b>	<b>15 526</b>	<b>50 792</b>	<b>35 139</b>	<b>34 087</b>

**19. Bestand an Kälbern und Jungrindern in den kreisfreien Städten und Landkreisen Bayerns  
am 3. November 2020 nach Bestandsgrößen**

Reg. schl.	Regionale Einheit	Insgesamt	davon Bestand von ... Kälbern und Jungrindern				
			1 bis 9	10 bis 19	20 bis 49	50 bis 99	100 und mehr
Regierungsbezirk Oberpfalz							
	<b>Kreisfreie Städte</b>						
361	Amberg, Stadt .....	.	8	69	300	.	.
362	Regensburg, Stadt .....	.	.	-	-	-	-
363	Weiden in der Oberpfalz, Stadt .....	675	.	193	264	.	-
	<b>Landkreise</b>						
371	Amberg-Sulzbach .....	13 389	707	1 932	6 336	2 967	1 447
372	Cham .....	29 467	2 172	4 484	12 824	7 305	2 682
373	Neumarkt in der Oberpfalz .....	12 789	680	1 511	5 826	3 413	1 359
374	Neustadt an der Waldnaab .....	15 574	819	2 148	8 325	3 594	688
375	Regensburg, Landkreis .....	10 689	459	1 100	4 340	2 558	2 232
376	Schwandorf .....	18 358	1 066	2 622	8 310	4 682	1 678
377	Tirschenreuth .....	13 924	.	2 015	7 293	3 289	.
	<b>Oberpfalz</b>	<b>115 482</b>	<b>6 625</b>	<b>16 074</b>	<b>53 818</b>	<b>28 030</b>	<b>10 935</b>
Regierungsbezirk Oberfranken							
	<b>Kreisfreie Städte</b>						
461	Bamberg, Stadt .....	-	-	-	-	-	-
462	Bayreuth, Stadt .....	699	40	46	279	334	-
463	Coburg, Stadt .....	171	14	52	105	-	-
464	Hof, Stadt .....	489	31	.	362	.	-
	<b>Landkreise</b>						
471	Bamberg, Landkreis .....	5 873	527	877	1 996	1 555	918
472	Bayreuth, Landkreis .....	12 943	852	1 585	4 894	3 705	1 907
473	Coburg, Landkreis .....	5 485	271	571	2 382	1 208	1 053
474	Forchheim .....	3 590	476	.	1 214	875	.
475	Hof, Landkreis .....	12 644	756	1 287	4 639	3 693	2 269
476	Kronach .....	2 620	394	413	1 273	.	.
477	Kulmbach .....	5 576	406	761	2 381	1 533	495
478	Lichtenfels .....	4 334	291	513	1 582	809	1 139
479	Wunsiedel im Fichtelgebirge .....	5 627	297	644	2 357	1 310	1 019
	<b>Oberfranken</b>	<b>60 051</b>	<b>4 355</b>	<b>7 242</b>	<b>23 464</b>	<b>15 414</b>	<b>9 576</b>
Regierungsbezirk Mittelfranken							
	<b>Kreisfreie Städte</b>						
561	Ansbach, Stadt .....	1 005	50	153	434	368	-
562	Erlangen, Stadt .....	597	.	40	409	.	-
563	Fürth, Stadt .....	339	.	50	204	.	-
564	Nürnberg, Stadt .....	197	.	.	95	.	-
565	Schwabach, Stadt .....	209	.	.	149	-	-
	<b>Landkreise</b>						
571	Ansbach, Landkreis .....	32 843	1 278	2 976	11 687	11 019	5 883
572	Erlangen-Höchststadt .....	2 538	.	289	1 106	752	.
573	Fürth, Landkreis .....	3 899	.	509	1 801	928	.
574	Nürnberger Land .....	4 217	.	871	1 590	1 058	.
575	Neustadt an der Aisch-Bad Windsheim ...	14 231	611	1 539	5 103	4 737	2 241
576	Roth .....	9 277	591	1 138	4 166	1 858	1 524
577	Weißenburg-Gunzenhausen .....	13 387	612	1 149	4 690	3 719	3 217
	<b>Mittelfranken</b>	<b>82 739</b>	<b>4 200</b>	<b>8 761</b>	<b>31 434</b>	<b>24 705</b>	<b>13 639</b>

**19. Bestand an Kälbern und Jungrindern in den kreisfreien Städten und Landkreisen Bayerns  
am 3. November 2020 nach Bestandsgrößen**

Reg. schl.	Regionale Einheit	Insgesamt	davon Bestand von ... Kälbern und Jungrindern				
			1 bis 9	10 bis 19	20 bis 49	50 bis 99	100 und mehr
Regierungsbezirk Unterfranken							
	<b>Kreisfreie Städte</b>						
661	Aschaffenburg, Stadt .....	96	.	.	-	.	-
662	Schweinfurt, Stadt .....	.	.	-	.	-	-
663	Würzburg, Stadt .....	.	14	.	.	-	-
	<b>Landkreise</b>						
671	Aschaffenburg, Landkreis .....	1 661	306	.	788	.	.
672	Bad Kissingen .....	4 839	538	647	1 605	1 139	910
673	Rhön-Grabfeld .....	2 713	288	523	.	998	.
674	Haßberge .....	4 403	384	654	1 562	838	965
675	Kitzingen .....	4 671	219	514	1 517	1 144	1 277
676	Miltenberg .....	2 687	304	356	713	.	.
677	Main-Spessart .....	3 461	317	560	561	578	1 445
678	Schweinfurt, Landkreis .....	5 112	185	445	893	1 548	2 041
679	Würzburg, Landkreis .....	5 148	194	601	1 319	739	2 295
	<b>Unterfranken</b>	<b>34 893</b>	<b>2 777</b>	<b>4 716</b>	<b>9 778</b>	<b>7 764</b>	<b>9 858</b>
Regierungsbezirk Schwaben							
	<b>Kreisfreie Städte</b>						
761	Augsburg, Stadt .....	598	28	.	.	472	-
762	Kaufbeuren, Stadt .....	440	52	132	256	-	-
763	Kempten (Allgäu), Stadt .....	916	107	322	487	-	-
764	Memmingen, Stadt .....	1 000	71	147	322	460	-
	<b>Landkreise</b>						
771	Aichach-Friedberg .....	15 772	427	1 081	4 891	5 354	4 019
772	Augsburg, Landkreis .....	13 799	940	1 690	5 093	3 228	2 848
773	Dillingen an der Donau .....	15 330	520	871	3 843	5 525	4 571
774	Günzburg .....	12 913	715	1 567	4 746	3 371	2 514
775	Neu-Ulm .....	6 511	249	.	2 341	2 177	.
776	Lindau (Bodensee) .....	5 774	1 208	1 766	2 524	276	-
777	Ostallgäu .....	29 522	3 134	6 366	14 315	3 630	2 077
778	Unterallgäu .....	29 594	1 904	5 345	14 116	5 547	2 682
779	Donau-Ries .....	17 832	589	1 477	6 167	5 439	4 160
780	Oberallgäu .....	18 325	3 538	6 132	.	926	.
	<b>Schwaben</b>	<b>168 326</b>	<b>13 482</b>	<b>27 490</b>	<b>66 695</b>	<b>36 405</b>	<b>24 254</b>

**20. Haltungen von männlichen Rindern im Alter von mehr als 1 Jahr in den kreisfreien Städten und  
Landkreisen Bayerns am 3. November 2020 nach Bestandsgrößen**

Reg. schl.	Regionale Einheit	Insgesamt	davon Bestand von ... männlichen Rindern				
			1 bis 9	10 bis 19	20 bis 49	50 bis 99	100 und mehr

**Zusammenstellung nach Regierungsbezirken**

1	Oberbayern .....	5 715	4 408	613	439	189	66
2	Niederbayern .....	3 174	2 031	449	447	176	71
3	Oberpfalz .....	2 243	1 619	378	195	44	7
4	Oberfranken .....	1 120	871	156	70	19	4
5	Mittelfranken .....	1 760	1 154	313	213	53	27
6	Unterfranken .....	1 121	798	152	104	40	27
7	Schwaben .....	3 988	3 083	405	318	126	56
	<b>Bayern</b>	<b>19 121</b>	<b>13 964</b>	<b>2 466</b>	<b>1 786</b>	<b>647</b>	<b>258</b>

**Regierungsbezirk Oberbayern**

<b>Kreisfreie Städte</b>							
161	Ingolstadt, Stadt .....	14	8	3	2	1	-
162	München, Landeshauptstadt ...	10	7	2	1	-	-
163	Rosenheim, Stadt .....	16	11	4	-	1	-
<b>Landkreise</b>							
171	Altötting .....	248	163	46	31	7	1
172	Berchtesgadener Land .....	221	202	10	7	2	-
173	Bad Tölz-Wolfratshausen .....	355	333	18	3	1	-
174	Dachau .....	217	105	45	39	19	9
175	Ebersberg .....	146	120	7	6	8	5
176	Eichstätt .....	129	99	20	7	1	2
177	Erding .....	526	256	109	94	50	17
178	Freising .....	199	127	28	25	15	4
179	Fürstenfeldbruck .....	118	62	8	21	16	11
180	Garmisch-Partenkirchen .....	228	219	6	1	2	-
181	Landsberg am Lech .....	275	223	20	20	8	4
182	Miesbach .....	286	275	9	2	-	-
183	Mühldorf am Inn .....	499	272	111	82	29	5
184	München, Landkreis .....	58	49	2	4	1	2
185	Neuburg-Schrobenhausen .....	190	124	35	22	8	1
186	Pfaffenhofen an der Ilm .....	152	108	23	17	2	2
187	Rosenheim, Landkreis .....	611	567	29	11	4	-
188	Starnberg .....	95	85	6	2	2	-
189	Traunstein .....	567	464	55	35	10	3
190	Weilheim-Schongau .....	555	529	17	7	2	-
	<b>Oberbayern</b>	<b>5 715</b>	<b>4 408</b>	<b>613</b>	<b>439</b>	<b>189</b>	<b>66</b>

**Regierungsbezirk Niederbayern**

<b>Kreisfreie Städte</b>							
261	Landshut, Stadt .....	11	7	2	2	-	-
262	Passau, Stadt .....	13	11	1	-	1	-
263	Straubing, Stadt .....	3	3	-	-	-	-
<b>Landkreise</b>							
271	Deggendorf .....	270	193	30	34	10	3
272	Freyung-Grafenau .....	268	252	11	5	-	-
273	Kelheim .....	120	73	18	22	6	1
274	Landshut, Landkreis .....	490	205	94	110	57	24
275	Passau, Landkreis .....	497	385	46	44	15	7
276	Regen .....	288	249	23	14	1	1
277	Rottal-Inn .....	760	358	174	148	60	20
278	Straubing-Bogen .....	257	208	31	16	2	-
279	Dingolfing-Landau .....	197	87	19	52	24	15
	<b>Niederbayern</b>	<b>3 174</b>	<b>2 031</b>	<b>449</b>	<b>447</b>	<b>176</b>	<b>71</b>

**20. Haltungen von männlichen Rindern im Alter von mehr als 1 Jahr in den kreisfreien Städten und  
Landkreisen Bayerns am 3. November 2020 nach Bestandsgrößen**

Reg. schl.	Regionale Einheit	Insgesamt	davon Bestand von ... männlichen Rindern				
			1 bis 9	10 bis 19	20 bis 49	50 bis 99	100 und mehr
Regierungsbezirk Oberpfalz							
	<b>Kreisfreie Städte</b>						
361	Amberg, Stadt .....	15	5	9	-	-	1
362	Regensburg, Stadt .....	1	-	-	1	-	-
363	Weiden in der Oberpfalz, Stadt .....	15	12	3	-	-	-
	<b>Landkreise</b>						
371	Amberg-Sulzbach .....	259	196	35	21	6	1
372	Cham .....	591	426	102	54	9	-
373	Neumarkt in der Oberpfalz .....	234	178	29	22	4	1
374	Neustadt an der Waldnaab .....	283	210	46	24	3	-
375	Regensburg, Landkreis .....	243	154	53	26	9	1
376	Schwandorf .....	375	273	58	32	9	3
377	Tirschenreuth .....	227	165	43	15	4	-
	<b>Oberpfalz</b>	<b>2 243</b>	<b>1 619</b>	<b>378</b>	<b>195</b>	<b>44</b>	<b>7</b>
Regierungsbezirk Oberfranken							
	<b>Kreisfreie Städte</b>						
461	Bamberg, Stadt .....	-	-	-	-	-	-
462	Bayreuth, Stadt .....	10	9	-	1	-	-
463	Coburg, Stadt .....	1	1	-	-	-	-
464	Hof, Stadt .....	9	7	2	-	-	-
	<b>Landkreise</b>						
471	Bamberg, Landkreis .....	147	116	17	9	4	1
472	Bayreuth, Landkreis .....	185	159	12	13	1	-
473	Coburg, Landkreis .....	85	61	16	6	2	-
474	Forchheim .....	97	84	7	3	2	1
475	Hof, Landkreis .....	212	158	38	14	2	-
476	Kronach .....	65	49	12	3	1	-
477	Kulmbach .....	128	97	18	11	2	-
478	Lichtenfels .....	74	53	14	4	2	1
479	Wunsiedel im Fichtelgebirge .....	107	77	20	6	3	1
	<b>Oberfranken</b>	<b>1 120</b>	<b>871</b>	<b>156</b>	<b>70</b>	<b>19</b>	<b>4</b>
Regierungsbezirk Mittelfranken							
	<b>Kreisfreie Städte</b>						
561	Ansbach, Stadt .....	30	15	9	4	1	1
562	Erlangen, Stadt .....	9	5	3	1	-	-
563	Fürth, Stadt .....	9	7	1	1	-	-
564	Nürnberg, Stadt .....	7	4	2	-	1	-
565	Schwabach, Stadt .....	6	5	-	1	-	-
	<b>Landkreise</b>						
571	Ansbach, Landkreis .....	675	407	135	96	23	14
572	Erlangen-Höchststadt .....	65	51	9	3	2	-
573	Fürth, Landkreis .....	79	50	21	7	1	-
574	Nürnberger Land .....	127	106	14	7	-	-
575	Neustadt an der Aisch-Bad Windsheim ...	280	182	43	40	11	4
576	Roth .....	182	137	17	24	2	2
577	Weißenburg-Gunzenhausen .....	291	185	59	29	12	6
	<b>Mittelfranken</b>	<b>1 760</b>	<b>1 154</b>	<b>313</b>	<b>213</b>	<b>53</b>	<b>27</b>

**20. Haltungen von männlichen Rindern im Alter von mehr als 1 Jahr in den kreisfreien Städten und Landkreisen Bayerns am 3. November 2020 nach Bestandsgrößen**

Reg. schl.	Regionale Einheit	Insgesamt	davon Bestand von ... männlichen Rindern				
			1 bis 9	10 bis 19	20 bis 49	50 bis 99	100 und mehr
Regierungsbezirk Unterfranken							
	<b>Kreisfreie Städte</b>						
661	Aschaffenburg, Stadt .....	6	4	2	-	-	-
662	Schweinfurt, Stadt .....	3	3	-	-	-	-
663	Würzburg, Stadt .....	6	4	1	1	-	-
	<b>Landkreise</b>						
671	Aschaffenburg, Landkreis .....	127	106	16	2	2	1
672	Bad Kissingen .....	181	139	27	14	-	1
673	Rhön-Grabfeld .....	112	91	11	5	4	1
674	Haßberge .....	130	97	18	7	6	2
675	Kitzingen .....	92	52	20	12	4	4
676	Miltenberg .....	105	85	7	8	4	1
677	Main-Spessart .....	134	105	12	10	3	4
678	Schweinfurt, Landkreis .....	112	53	23	21	9	6
679	Würzburg, Landkreis .....	113	59	15	24	8	7
	<b>Unterfranken</b>	<b>1 121</b>	<b>798</b>	<b>152</b>	<b>104</b>	<b>40</b>	<b>27</b>
Regierungsbezirk Schwaben							
	<b>Kreisfreie Städte</b>						
761	Augsburg, Stadt .....	15	11	1	1	2	-
762	Kaufbeuren, Stadt .....	10	8	2	-	-	-
763	Kempten (Allgäu), Stadt .....	21	20	1	-	-	-
764	Memmingen, Stadt .....	25	23	1	-	-	1
	<b>Landkreise</b>						
771	Aichach-Friedberg .....	293	154	39	67	26	7
772	Augsburg, Landkreis .....	320	248	33	23	11	5
773	Dillingen an der Donau .....	268	123	45	57	28	15
774	Günzburg .....	337	215	64	38	11	9
775	Neu-Ulm .....	148	87	32	22	3	4
776	Lindau (Bodensee) .....	169	165	3	1	-	-
777	Ostallgäu .....	715	664	35	11	4	1
778	Unterallgäu .....	694	606	57	24	5	2
779	Donau-Ries .....	358	178	64	69	35	12
780	Oberallgäu .....	615	581	28	5	1	-
	<b>Schwaben</b>	<b>3 988</b>	<b>3 083</b>	<b>405</b>	<b>318</b>	<b>126</b>	<b>56</b>



**21. Bestand an männlichen Rindern im Alter von mehr als 1 Jahr in den kreisfreien Städten und Landkreisen Bayerns am 3. November 2020 nach Bestandsgrößen**

Reg. schl.	Regionale Einheit	Insgesamt	davon Bestand von ... männlichen Rindern				
			1 bis 9	10 bis 19	20 bis 49	50 bis 99	100 und mehr

**Zusammenstellung nach Regierungsbezirken**

1	Oberbayern .....	56 495	11 765	8 260	13 304	13 024	10 142
2	Niederbayern .....	48 394	6 399	6 160	13 929	11 659	10 247
3	Oberpfalz .....	20 418	5 627	5 132	5 662	3 025	972
4	Oberfranken .....	8 619	2 631	2 126	2 010	1 311	541
5	Mittelfranken .....	22 231	4 009	4 187	6 132	3 655	4 248
6	Unterfranken .....	14 704	2 158	2 049	3 181	2 772	4 544
7	Schwaben .....	41 507	7 900	5 523	9 856	8 658	9 570
	<b>Bayern</b>	<b>212 368</b>	<b>40 489</b>	<b>33 437</b>	<b>54 074</b>	<b>44 104</b>	<b>40 264</b>

**Regierungsbezirk Oberbayern**

<b>Kreisfreie Städte</b>							
161	Ingolstadt, Stadt .....	199	29	45	.	.	-
162	München, Landeshauptstadt .....	80	18	.	.	-	-
163	Rosenheim, Stadt .....	144	.	55	-	.	-
<b>Landkreise</b>							
171	Altötting .....	2 752	571	615	1 052	.	.
172	Berchtesgadener Land .....	995	522	.	214	.	-
173	Bad Tölz-Wolfratshausen .....	1 134	722	240	.	.	-
174	Dachau .....	4 786	313	619	1 187	1 359	1 308
175	Ebersberg .....	1 960	286	99	190	587	798
176	Eichstätt .....	1 069	308	265	176	.	.
177	Erding .....	11 371	803	1 508	2 873	3 495	2 692
178	Freising .....	3 191	469	383	781	1 006	552
179	Fürstenfeldbruck .....	3 873	158	112	716	1 013	1 874
180	Garmisch-Partenkirchen .....	791	553	73	.	.	-
181	Landsberg am Lech .....	2 701	646	262	562	520	711
182	Miesbach .....	834	637	.	.	-	-
183	Mühldorf am Inn .....	7 653	988	1 493	2 341	2 173	658
184	München, Landkreis .....	759	119	.	130	.	.
185	Neuburg-Schrobenhausen .....	2 204	.	474	707	483	.
186	Pfaffenhofen an der Ilm .....	1 495	347	298	453	.	.
187	Rosenheim, Landkreis .....	2 198	1 219	380	327	272	-
188	Starnberg .....	491	200	71	.	.	-
189	Traunstein .....	4 104	1 277	727	1 054	666	380
190	Weilheim-Schongau .....	1 711	1 135	218	.	.	-
	<b>Oberbayern</b>	<b>56 495</b>	<b>11 765</b>	<b>8 260</b>	<b>13 304</b>	<b>13 024</b>	<b>10 142</b>

**Regierungsbezirk Niederbayern**

<b>Kreisfreie Städte</b>							
261	Landshut, Stadt .....	127	32	.	.	-	-
262	Passau, Stadt .....	.	23	.	-	.	-
263	Straubing, Stadt .....	.	.	-	-	-	-
<b>Landkreise</b>							
271	Deggendorf .....	3 145	592	.	1 033	681	.
272	Freyung-Grafenau .....	888	611	140	137	-	-
273	Kelheim .....	1 696	.	248	659	426	.
274	Landshut, Landkreis .....	12 807	795	1 289	3 480	3 719	3 524
275	Passau, Landkreis .....	5 029	1 056	628	1 353	970	1 022
276	Regen .....	1 487	614	307	.	.	.
277	Rottal-Inn .....	15 272	1 457	2 411	4 604	4 031	2 769
278	Straubing-Bogen .....	1 726	605	.	561	.	-
279	Dingolfing-Landau .....	6 104	351	240	1 638	1 591	2 284
	<b>Niederbayern</b>	<b>48 394</b>	<b>6 399</b>	<b>6 160</b>	<b>13 929</b>	<b>11 659</b>	<b>10 247</b>

**21. Bestand an männlichen Rindern im Alter von mehr als 1 Jahr in den kreisfreien Städten und Landkreisen Bayerns am 3. November 2020 nach Bestandsgrößen**

Reg. schl.	Regionale Einheit	Insgesamt	davon Bestand von ... männlichen Rindern				
			1 bis 9	10 bis 19	20 bis 49	50 bis 99	100 und mehr
Regierungsbezirk Oberpfalz							
	<b>Kreisfreie Städte</b>						
361	Amberg, Stadt .....	.	22	125	-	-	.
362	Regensburg, Stadt .....	.	-	-	.	-	-
363	Weiden in der Oberpfalz, Stadt .....	68	26	42	-	-	-
	<b>Landkreise</b>						
371	Amberg-Sulzbach .....	2 262	725	470	.	426	.
372	Cham .....	5 058	1 473	1 396	1 518	671	-
373	Neumarkt in der Oberpfalz .....	2 116	605	390	729	.	.
374	Neustadt an der Waldnaab .....	2 218	711	628	670	209	-
375	Regensburg, Landkreis .....	2 854	596	712	758	.	.
376	Schwandorf .....	3 647	876	817	1 017	607	330
377	Tirschenreuth .....	1 804	593	552	397	262	-
	<b>Oberpfalz</b>	<b>20 418</b>	<b>5 627</b>	<b>5 132</b>	<b>5 662</b>	<b>3 025</b>	<b>972</b>
Regierungsbezirk Oberfranken							
	<b>Kreisfreie Städte</b>						
461	Bamberg, Stadt .....	-	-	-	-	-	-
462	Bayreuth, Stadt .....	55	.	-	.	-	-
463	Coburg, Stadt .....	.	.	-	-	-	-
464	Hof, Stadt .....	.	24	.	-	-	-
	<b>Landkreise</b>						
471	Bamberg, Landkreis .....	1 248	352	.	274	284	.
472	Bayreuth, Landkreis .....	1 090	464	.	373	.	-
473	Coburg, Landkreis .....	705	.	230	167	.	-
474	Forchheim .....	675	240	93	88	.	.
475	Hof, Landkreis .....	1 540	500	521	.	.	-
476	Kronach .....	459	132	163	.	.	-
477	Kulmbach .....	946	278	257	.	.	-
478	Lichtenfels .....	798	160	206	124	.	.
479	Wunsiedel im Fichtelgebirge .....	1 051	280	250	220	.	.
	<b>Oberfranken</b>	<b>8 619</b>	<b>2 631</b>	<b>2 126</b>	<b>2 010</b>	<b>1 311</b>	<b>541</b>
Regierungsbezirk Mittelfranken							
	<b>Kreisfreie Städte</b>						
561	Ansbach, Stadt .....	478	.	127	112	.	.
562	Erlangen, Stadt .....	101	.	45	.	-	-
563	Fürth, Stadt .....	64	.	.	.	-	-
564	Nürnberg, Stadt .....	111	16	.	-	.	-
565	Schwabach, Stadt .....	36	.	-	.	-	-
	<b>Landkreise</b>						
571	Ansbach, Landkreis .....	10 023	1 430	1 811	2 783	1 548	2 451
572	Erlangen-Höchststadt .....	502	153	.	99	.	-
573	Fürth, Landkreis .....	772	.	284	193	.	-
574	Nürnberger Land .....	736	347	183	206	-	-
575	Neustadt an der Aisch-Bad Windsheim ....	3 697	632	525	1 084	779	677
576	Roth .....	1 786	456	230	762	.	.
577	Weißenburg-Gunzenhausen .....	3 925	672	827	795	843	788
	<b>Mittelfranken</b>	<b>22 231</b>	<b>4 009</b>	<b>4 187</b>	<b>6 132</b>	<b>3 655</b>	<b>4 248</b>

**21. Bestand an männlichen Rindern im Alter von mehr als 1 Jahr in den kreisfreien Städten und Landkreisen Bayerns am 3. November 2020 nach Bestandsgrößen**

Reg. schl.	Regionale Einheit	Insgesamt	davon Bestand von ... männlichen Rindern				
			1 bis 9	10 bis 19	20 bis 49	50 bis 99	100 und mehr
Regierungsbezirk Unterfranken							
	<b>Kreisfreie Städte</b>						
661	Aschaffenburg, Stadt .....	42	.	.	-	-	-
662	Schweinfurt, Stadt .....	.	.	-	-	-	-
663	Würzburg, Stadt .....	.	4	.	.	-	-
	<b>Landkreise</b>						
671	Aschaffenburg, Landkreis .....	813	263	198	.	.	.
672	Bad Kissingen .....	1 216	364	374	.	-	.
673	Rhön-Grabfeld .....	1 001	251	141	172	.	.
674	Haßberge .....	1 305	242	239	.	413	.
675	Kitzingen .....	1 722	171	283	392	297	579
676	Miltenberg .....	881	200	.	215	272	.
677	Main-Spessart .....	1 753	261	163	293	190	846
678	Schweinfurt, Landkreis .....	2 736	174	305	635	536	1 086
679	Würzburg, Landkreis .....	3 177	207	211	817	619	1 323
	<b>Unterfranken</b>	<b>14 704</b>	<b>2 158</b>	<b>2 049</b>	<b>3 181</b>	<b>2 772</b>	<b>4 544</b>
Regierungsbezirk Schwaben							
	<b>Kreisfreie Städte</b>						
761	Augsburg, Stadt .....	211	28	.	.	.	-
762	Kaufbeuren, Stadt .....	41	.	.	-	-	-
763	Kempten (Allgäu), Stadt .....	75	.	.	-	-	-
764	Memmingen, Stadt .....	192	.	.	-	-	.
	<b>Landkreise</b>						
771	Aichach-Friedberg .....	5 952	457	529	2 117	1 761	1 088
772	Augsburg, Landkreis .....	3 226	657	421	654	712	782
773	Dillingen an der Donau .....	7 333	364	632	1 859	1 943	2 535
774	Günzburg .....	4 793	570	879	1 150	748	1 446
775	Neu-Ulm .....	2 450	245	446	666	226	867
776	Lindau (Bodensee) .....	429	363	.	.	-	-
777	Ostallgäu .....	2 761	1 461	434	316	.	.
778	Unterallgäu .....	4 129	1 587	806	695	.	.
779	Donau-Ries .....	7 974	681	899	2 203	2 486	1 705
780	Oberallgäu .....	1 941	1 343	365	.	.	-
	<b>Schwaben</b>	<b>41 507</b>	<b>7 900</b>	<b>5 523</b>	<b>9 856</b>	<b>8 658</b>	<b>9 570</b>

## 22. Rinderbestände in den Regierungsbezirken Bayerns

Lfd. Nr.	Rinderrassen	Rinder insgesamt	Haltungen mit			
			Kälbern bis einschließlich 8 Monate		Jungrindern von mehr als 8 Monaten bis einschließlich 1 Jahr	
			männlich	weiblich	männlich	weiblich
Bayern						
1	Milchnutzungsrasen	186 287	5 537	21 673	2 014	11 637
	davon:					
2	Holstein-Schwarzbunt .....	157 608	4 570	18 422	1 561	9 878
3	Holstein-Rotbunt .....	18 299	589	2 086	220	1 186
4	Kreuzung Milchrind mit Milchrind .....	7 109	234	789	169	411
5	Angler .....	322	6	35	3	17
6	Deutsches Schwarzbuntes Niederungs- rind ....	1 505	63	151	27	60
7	Sonstige Milchnutzungsrasen .....	1 444	75	190	34	85
8	Fleischnutzungsrasen	150 081	15 857	14 990	9 617	7 894
	davon:					
9	Kreuzung Fleischrind mit Fleischrind .....	60 256	7 001	6 920	3 768	3 608
10	Limousin .....	13 927	1 430	1 289	876	692
11	Charolais .....	13 278	1 137	967	1 650	698
12	Fleischfleckvieh .....	11 684	1 319	975	1 023	746
13	Deutsche Angus (DA) .....	20 289	2 025	1 921	1 280	1 157
14	Galloway .....	4 938	459	433	144	152
15	Highland .....	6 995	647	620	131	109
16	Büffel/Bisons .....	792	66	71	11	6
17	Sonstige Fleischnutzungsrasen .....	17 922	1 773	1 794	734	726
18	Doppelnutzungsrasen (Milch/Fleisch)	2 600 222	205 248	307 678	91 943	163 681
	davon:					
19	Fleckvieh .....	2 232 272	183 959	266 692	84 061	141 749
20	Braunvieh .....	205 375	5 519	19 711	1 372	11 680
21	Kreuzung Fleischrind mit Milchrind .....	60 350	6 752	8 962	3 030	4 271
22	Doppelnutzung Rotbunt .....	580	.	.	.	.
23	Sonstige Rassen .....	74 446	6 606	9 914	2 210	4 527
24	Gelbvieh .....	7 334	664	690	370	421
25	Vorderwälder .....	56	.	.	.	.
26	Sonstige Doppelnutzungsrasen .....	19 809	1 704	1 631	878	1 005

<sup>1)</sup> Nicht abgekalbt.

**am 3. November 2020 nach Nutzungsrichtungen und Rinderrassen**

noch: Haltungen mit				Kühe	Lfd. Nr.
Rindern von mehr als 1 Jahr bis unter 2 Jahre		Rindern 2 Jahre und älter			
männlich	weiblich <sup>1)</sup>	männlich	weiblich <sup>1)</sup>		
4 299	31 678	514	12 247	96 688	1
3 291	26 777	391	10 388	82 330	2
511	3 222	64	1 194	9 227	3
334	1 168	22	430	3 552	4
9	58	.	.	159	5
104	202	8	106	784	6
50	251	.	.	636	7
26 515	27 059	6 090	7 164	34 895	8
11 741	13 667	1 039	2 840	9 672	9
2 699	2 376	480	653	3 432	10
2 754	1 941	322	556	3 253	11
2 894	2 977	117	421	1 212	12
2 633	2 686	873	845	6 869	13
610	501	543	321	1 775	14
650	673	982	508	2 675	15
70	73	119	38	338	16
2 464	2 165	1 615	982	5 669	17
166 276	449 387	8 674	166 982	1 040 353	18
148 195	388 722	5 544	139 209	874 141	19
2 930	31 880	565	17 611	114 107	20
6 778	11 981	574	3 248	14 754	21
40	85	.	.	265	22
5 214	12 696	729	4 917	27 633	23
669	1 052	129	567	2 772	24
18	9	.	.	6	25
2 432	2 962	1 129	1 393	6 675	26

## 22. Rinderbestände in den Regierungsbezirken Bayerns

Lfd. Nr.	Rinderrassen	Rinder insgesamt	Haltungen mit			
			Kälbern bis einschließlich 8 Monate		Jungrindern von mehr als 8 Monaten bis einschließlich 1 Jahr	
			männlich	weiblich	männlich	weiblich
Oberbayern						
1	Milchnutzungsrasen	30 702	865	3 638	296	2 031
	davon:					
2	Holstein-Schwarzbunt .....	25 162	719	2 998	235	1 666
3	Holstein-Rotbunt .....	3 068	73	377	28	203
4	Kreuzung Milchrind mit Milchrind .....	1 472	41	139	18	99
5	Angler .....	179	.	.	-	10
6	Deutsches Schwarzbuntes Niederungsgrind ....	434	.	.	5	27
7	Sonstige Milchnutzungsrasen .....	387	16	56	10	26
8	Fleischnutzungsrasen	35 283	3 701	3 337	2 374	1 736
	davon:					
9	Kreuzung Fleischrind mit Fleischrind .....	14 250	1 690	1 604	868	808
10	Limousin .....	2 813	312	239	187	119
11	Charolais .....	3 678	285	196	550	171
12	Fleischfleckvieh .....	2 206	268	230	257	140
13	Deutsche Angus (DA) .....	4 767	498	415	295	274
14	Galloway .....	1 349	.	.	.	43
15	Highland .....	1 627	135	142	35	31
16	Büffel/Bisons .....	308	.	.	.	-
17	Sonstige Fleischnutzungsrasen .....	4 285	360	384	141	150
18	Doppelnutzungsrasen (Milch/Fleisch)	812 480	60 053	97 328	23 696	52 271
	davon:					
19	Fleckvieh .....	746 701	55 450	90 047	21 727	48 364
20	Braunvieh .....	24 676	762	2 270	197	1 405
21	Kreuzung Fleischrind mit Milchrind .....	14 361	1 556	2 149	706	1 029
22	Doppelnutzung Rotbunt .....	128	8	7	5	6
23	Sonstige Rassen .....	15 819	1 378	1 918	527	940
24	Gelbvieh .....	195	22	22	23	17
25	Vorderwälder .....	18	-	5	4	-
26	Sonstige Doppelnutzungsrasen .....	10 582	877	910	507	510

<sup>1)</sup> Nicht abgekalbt.

**am 3. November 2020 nach Nutzungsrichtungen und Rinderrassen**

noch: Haltungen mit				Kühe	Lfd. Nr.
Rindern von mehr als 1 Jahr bis unter 2 Jahre		Rindern 2 Jahre und älter			
männlich	weiblich <sup>1)</sup>	männlich	weiblich <sup>1)</sup>		
614	5 360	111	2 014	15 773	1
440	4 385	83	1 638	12 998	2
76	577	12	208	1 514	3
67	236	.	.	777	4
.	.	-	23	86	5
.	.	.	.	244	6
14	74	8	29	154	7
6 450	6 162	1 647	1 848	8 028	8
2 676	3 189	322	776	2 317	9
589	474	97	143	653	10
996	450	68	143	819	11
536	585	18	78	94	12
649	600	239	228	1 569	13
163	157	133	93	477	14
156	157	244	111	616	15
29	38	38	18	147	16
656	512	488	258	1 336	17
43 882	141 414	3 791	54 661	335 384	18
39 349	130 740	2 302	49 876	308 846	19
422	3 650	211	2 006	13 753	20
1 495	2 901	.	.	3 435	21
11	26	.	.	58	22
1 199	2 703	267	1 108	5 779	23
7	42	.	10	.	24
3	-	-	.	.	25
1 396	1 352	790	783	3 457	26

## 22. Rinderbestände in den Regierungsbezirken Bayerns

Lfd. Nr.	Rinderrassen	Rinder insgesamt	Haltungen mit			
			Kälbern bis einschließlich 8 Monate		Jungrindern von mehr als 8 Monaten bis einschließlich 1 Jahr	
			männlich	weiblich	männlich	weiblich
Niederbayern						
1	Milchnutzungsrassen	7 757	329	818	156	407
	davon:					
2	Holstein-Schwarzbunt .....	5 891	246	648	108	331
3	Holstein-Rotbunt .....	999	32	83	24	43
4	Kreuzung Milchrind mit Milchrind .....	483	27	55	17	21
5	Angler .....	.	.	.	-	.
6	Deutsches Schwarzbuntes Niederungs- rind ....	230	13	18	.	.
7	Sonstige Milchnutzungsrassen .....	.	.	.	.	.
8	Fleischnutzungsrassen	23 257	2 584	1 927	2 014	1 146
	davon:					
9	Kreuzung Fleischrind mit Fleischrind .....	9 652	1 135	823	926	518
10	Limousin .....	1 607	156	128	99	86
11	Charolais .....	3 143	266	202	471	192
12	Fleischfleckvieh .....	2 068	407	88	217	113
13	Deutsche Angus (DA) .....	2 182	215	292	125	102
14	Galloway .....	845	62	62	.	.
15	Highland .....	1 354	116	123	22	20
16	Büffel/Bisons .....	126	14	15	.	.
17	Sonstige Fleischnutzungsrassen .....	2 280	213	194	130	91
18	Doppelnutzungsrassen (Milch/Fleisch)	397 245	45 005	43 282	24 386	22 898
	davon:					
19	Fleckvieh .....	381 090	42 878	41 508	23 314	21 894
20	Braunvieh .....	1 260	157	87	81	55
21	Kreuzung Fleischrind mit Milchrind .....	7 757	1 046	936	566	538
22	Doppelnutzung Rotbunt .....	82	9	12	.	-
23	Sonstige Rassen .....	5 447	717	629	313	326
24	Gelbvieh .....	67	6	-	.	-
25	Vorderwälder .....	-	-	-	-	-
26	Sonstige Doppelnutzungsrassen .....	1 542	192	110	104	85

<sup>1)</sup> Nicht abgekalbt.



**am 3. November 2020 nach Nutzungsrichtungen und Rinderrassen**

noch: Haltungen mit				Kühe	Lfd. Nr.
Rindern von mehr als 1 Jahr bis unter 2 Jahre		Rindern 2 Jahre und älter			
männlich	weiblich <sup>1)</sup>	männlich	weiblich <sup>1)</sup>		
300	1 152	27	425	4 143	1
170	862	16	329	3 181	2
41	154	4	51	567	3
43	71	.	.	227	4
-	.	-	.	.	5
36	38	.	.	94	6
10	.	.	8	.	7
5 210	3 971	911	1 082	4 412	8
2 725	2 007	147	373	998	9
352	296	61	81	348	10
569	505	80	144	714	11
746	347	8	52	90	12
275	313	86	87	687	13
109	82	104	51	331	14
120	128	180	122	523	15
12	6	19	7	49	16
302	287	226	165	672	17
40 992	62 651	954	20 051	137 026	18
38 544	60 000	785	19 409	132 758	19
138	.	.	.	522	20
1 437	1 388	39	280	1 527	21
6	.	-	.	40	22
609	824	68	249	1 712	23
36	-	.	-	19	24
-	-	-	-	-	25
222	268	50	63	448	26

## 22. Rinderbestände in den Regierungsbezirken Bayerns

Lfd. Nr.	Rinderrassen	Rinder insgesamt	Haltungen mit			
			Kälbern bis einschließlich 8 Monate		Jugrindern von mehr als 8 Monaten bis einschließlich 1 Jahr	
			männlich	weiblich	männlich	weiblich
Oberpfalz						
1	Milchnutzungsrassen	12 695	489	1 589	185	880
	davon:					
2	Holstein-Schwarzbunt .....	10 538	377	1 318	127	750
3	Holstein-Rotbunt .....	1 164	57	120	19	84
4	Kreuzung Milchrind mit Milchrind .....	606	32	98	30	32
5	Angler .....	.	-	-	-	-
6	Deutsches Schwarzbuntes Niederungsrind ....	234	14	32	5	6
7	Sonstige Milchnutzungsrassen .....	.	9	21	4	8
8	Fleischnutzungsrassen	15 801	1 661	1 691	767	988
	davon:					
9	Kreuzung Fleischrind mit Fleischrind .....	5 487	633	697	253	418
10	Limousin .....	2 070	229	220	99	120
11	Charolais .....	1 150	122	133	61	70
12	Fleischfleckvieh .....	918	72	88	71	97
13	Deutsche Angus (DA) .....	2 419	225	184	156	159
14	Galloway .....	503	45	52	12	18
15	Highland .....	635	65	62	10	12
16	Büffel/Bisons .....	77	7	8	-	-
17	Sonstige Fleischnutzungsrassen .....	2 542	263	247	105	94
18	Doppelnutzungsrassen (Milch/Fleisch)	371 170	23 957	48 722	9 385	25 168
	davon:					
19	Fleckvieh .....	361 685	22 989	47 641	9 011	24 573
20	Braunvieh .....	877	72	107	20	57
21	Kreuzung Fleischrind mit Milchrind .....	4 706	493	589	208	314
22	Doppelnutzung Rotbunt .....	78	7	12	.	.
23	Sonstige Rassen .....	3 164	316	319	128	168
24	Gelbvieh .....	126	7	19	.	.
25	Vorderwälder .....	-	-	-	-	-
26	Sonstige Doppelnutzungsrassen .....	534	73	35	12	46

<sup>1)</sup> Nicht abgekalbt.

am 3. November 2020 nach Nutzungsrichtungen und Rinderrassen

noch: Haltungen mit				Kühe	Lfd. Nr.
Rindern von mehr als 1 Jahr bis unter 2 Jahre		Rindern 2 Jahre und älter			
männlich	weiblich <sup>1)</sup>	männlich	weiblich <sup>1)</sup>		
419	2 284	70	720	6 059	1
307	1 920	55	594	5 090	2
42	203	3	61	575	3
47	94	9	37	227	4
.	.	-	-	.	5
15	40	.	.	102	6
.	.	.	.	.	7
2 119	2 506	803	766	4 500	8
813	1 047	120	292	1 214	9
250	345	92	84	631	10
137	174	46	58	349	11
146	216	9	31	188	12
316	301	159	102	817	13
.	.	.	.	190	14
64	58	94	43	227	15
.	.	.	.	30	16
321	312	221	125	854	17
16 254	70 067	753	23 912	152 952	18
15 427	68 407	615	23 345	149 677	19
34	142	7	70	368	20
446	893	67	264	1 432	21
4	12	-	6	33	22
266	490	36	186	1 255	23
11	16	.	.	50	24
-	-	-	-	-	25
66	107	.	.	137	26

## 22. Rinderbestände in den Regierungsbezirken Bayerns

Lfd. Nr.	Rinderrassen	Rinder insgesamt	Haltungen mit			
			Kälbern bis einschließlich 8 Monate		Jungrindern von mehr als 8 Monaten bis einschließlich 1 Jahr	
			männlich	weiblich	männlich	weiblich
Oberfranken						
1	Milchnutzungsrasen	8 180	339	891	161	487
	davon:					
2	Holstein-Schwarzbunt .....	6 772	276	732	109	405
3	Holstein-Rotbunt .....	735	30	77	.	.
4	Kreuzung Milchrind mit Milchrind .....	507	22	66	35	24
5	Angler .....	.	-	-	-	.
6	Deutsches Schwarzbuntes Niederungsind ...	140	.	.	-	5
7	Sonstige Milchnutzungsrasen .....	.	.	.	.	.
8	Fleischnutzungsrasen	10 844	1 160	1 123	435	519
	davon:					
9	Kreuzung Fleischrind mit Fleischrind .....	2 829	330	297	111	132
10	Limousin .....	767	70	87	21	44
11	Charolais .....	444	51	51	8	17
12	Fleischfleckvieh .....	789	72	104	32	42
13	Deutsche Angus (DA) .....	2 963	328	282	194	189
14	Galloway .....	593	.	.	.	10
15	Highland .....	1 004	100	93	17	11
16	Büffel/Bisons .....	57	.	.	.	-
17	Sonstige Fleischnutzungsrasen .....	1 398	134	141	42	74
18	Doppelnutzungsrasen (Milch/Fleisch)	189 837	13 449	24 751	3 796	12 940
	davon:					
19	Fleckvieh .....	180 637	12 654	23 686	3 413	12 388
20	Braunvieh .....	430	20	47	14	16
21	Kreuzung Fleischrind mit Milchrind .....	3 183	300	443	197	237
22	Doppelnutzung Rotbunt .....	.	4	-	.	-
23	Sonstige Rassen .....	4 286	347	467	132	232
24	Gelbvieh .....	803	78	61	.	50
25	Vorderwälder .....	.	-	-	-	-
26	Sonstige Doppelnutzungsrasen .....	479	46	47	15	17

<sup>1)</sup> Nicht abgekalbt.

**am 3. November 2020 nach Nutzungsrichtungen und Rinderrassen**

noch: Haltungen mit				Kühe	Lfd. Nr.
Rindern von mehr als 1 Jahr bis unter 2 Jahre		Rindern 2 Jahre und älter			
männlich	weiblich <sup>1)</sup>	männlich	weiblich <sup>1)</sup>		
318	1 322	34	537	4 091	1
240	1 091	29	454	3 436	2
33	114	.	.	368	3
38	96	.	.	196	4
-	-	-	-	.	5
7	17	-	5	84	6
-	4	.	.	.	7
1 298	1 795	573	575	3 366	8
375	625	89	150	720	9
83	133	32	61	236	10
37	87	17	31	145	11
137	271	.	.	84	12
325	362	99	124	1 060	13
80	59	71	42	.	14
94	87	155	54	393	15
7	6	.	.	.	16
160	165	93	74	515	17
5 929	35 600	467	12 814	80 091	18
5 137	33 988	328	12 297	76 746	19
.	.	.	.	234	20
310	656	34	153	853	21
.	.	-	-	10	22
373	690	57	256	1 732	23
54	137	.	.	320	24
-	-	.	-	-	25
40	65	34	19	196	26

## 22. Rinderbestände in den Regierungsbezirken Bayerns

Lfd. Nr.	Rinderrassen	Rinder insgesamt	Haltungen mit			
			Kälbern bis einschließlich 8 Monate		Jungrindern von mehr als 8 Monaten bis einschließlich 1 Jahr	
			männlich	weiblich	männlich	weiblich
Mittelfranken						
1	Milchnutzungsrassen	19 319	822	2 291	334	1 114
	davon:					
2	Holstein-Schwarzbunt .....	17 636	738	2 095	295	1 017
3	Holstein-Rotbunt .....	898	51	90	.	.
4	Kreuzung Milchrind mit Milchrind .....	646	27	89	15	44
5	Angler .....	-	-	-	-	-
6	Deutsches Schwarzbuntes Niederungs- rind ....	102	.	8	.	3
7	Sonstige Milchnutzungsrassen .....	37	.	9	-	.
8	Fleischnutzungsrassen	18 641	1 958	1 841	1 101	1 034
	davon:					
9	Kreuzung Fleischrind mit Fleischrind .....	7 216	768	692	459	468
10	Limousin .....	2 931	349	325	146	104
11	Charolais .....	1 680	156	178	104	116
12	Fleischfleckvieh .....	2 047	179	120	172	104
13	Deutsche Angus (DA) .....	2 347	235	226	146	150
14	Galloway .....	.	25	.	8	10
15	Highland .....	340	35	34	6	4
16	Büffel/Bisons .....	.	-	.	-	-
17	Sonstige Fleischnutzungsrassen .....	1 808	211	239	60	78
18	Doppelnutzungsrassen (Milch/Fleisch)	238 034	18 925	29 077	8 643	15 599
	davon:					
19	Fleckvieh .....	224 241	17 503	27 396	8 002	14 775
20	Braunvieh .....	587	.	.	17	26
21	Kreuzung Fleischrind mit Milchrind .....	4 866	671	745	307	318
22	Doppelnutzung Rotbunt .....	.	.	.	.	.
23	Sonstige Rassen .....	4 595	415	535	158	243
24	Gelbvieh .....	2 561	207	258	.	.
25	Vorderwälder .....	.	-	-	.	-
26	Sonstige Doppelnutzungsrassen .....	1 060	82	72	50	60

<sup>1)</sup> Nicht abgekalbt.

am 3. November 2020 nach Nutzungsrichtungen und Rinderrassen

noch: Haltungen mit				Kühe	Lfd. Nr.
Rindern von mehr als 1 Jahr bis unter 2 Jahre		Rindern 2 Jahre und älter			
männlich	weiblich <sup>1)</sup>	männlich	weiblich <sup>1)</sup>		
702	3 459	43	1 196	9 358	1
614	3 160	36	1 102	8 579	2
51	176	.	.	402	3
29	109	-	31	302	4
-	-	-	-	-	5
8	9	-	8	60	6
-	5	.	.	15	7
3 374	4 152	507	703	3 971	8
1 638	2 064	91	211	825	9
422	524	86	155	820	10
214	265	38	54	555	11
595	653	13	91	120	12
235	353	75	70	857	13
31	27	.	.	.	14
25	40	43	25	128	15
-	-	.	.	.	16
214	226	124	73	583	17
16 883	43 481	722	14 854	89 850	18
15 368	40 903	564	14 068	85 662	19
51	93	.	.	251	20
647	954	18	206	1 000	21
.	.	.	.	59	22
462	796	53	260	1 673	23
189	412	37	215	967	24
.	.	-	-	-	25
154	308	45	51	238	26

## 22. Rinderbestände in den Regierungsbezirken Bayerns

Lfd. Nr.	Rinderrassen	Rinder insgesamt	Haltungen mit			
			Kälbern bis einschließlich 8 Monate		Jungrindern von mehr als 8 Monaten bis einschließlich 1 Jahr	
			männlich	weiblich	männlich	weiblich
Unterfranken						
1	Milchnutzungsrasen	13 909	435	1 732	176	799
	davon:					
2	Holstein-Schwarzbunt .....	12 716	370	1 598	137	748
3	Holstein-Rotbunt .....	746	34	83	6	36
4	Kreuzung Milchrind mit Milchrind .....	272	18	29	30	7
5	Angler .....	10	-	.	-	.
6	Deutsches Schwarzbuntes Niederungs- ...	117	.	.	.	.
7	Sonstige Milchnutzungsrasen .....	48	.	.	.	.
8	Fleischnutzungsrasen	18 473	2 059	1 665	1 340	910
	davon:					
9	Kreuzung Fleischrind mit Fleischrind .....	6 884	951	655	446	331
10	Limousin .....	2 011	160	169	206	118
11	Charolais .....	1 604	146	116	197	63
12	Fleischfleckvieh .....	2 391	237	202	165	140
13	Deutsche Angus (DA) .....	2 045	199	194	166	112
14	Galloway .....	.	47	38	.	.
15	Highland .....	675	65	53	24	15
16	Büffel/Bisons .....	.	5	11	.	.
17	Sonstige Fleischnutzungsrasen .....	2 307	249	227	119	115
18	Doppelnutzungsrasen (Milch/Fleisch)	74 202	9 945	6 910	5 242	3 680
	davon:					
19	Fleckvieh .....	63 991	8 806	5 808	4 614	3 146
20	Braunvieh .....	253	.	.	12	10
21	Kreuzung Fleischrind mit Milchrind .....	2 702	356	332	231	158
22	Doppelnutzung Rotbunt .....	29	.	.	-	-
23	Sonstige Rassen .....	2 983	351	338	163	161
24	Gelbvieh .....	3 529	337	327	193	176
25	Vorderwälder .....	-	-	-	-	-
26	Sonstige Doppelnutzungsrasen .....	715	71	69	29	29

<sup>1)</sup> Nicht abgekalbt.



**am 3. November 2020 nach Nutzungsrichtungen und Rinderrassen**

noch: Haltungen mit				Kühe	Lfd. Nr.
Rindern von mehr als 1 Jahr bis unter 2 Jahre		Rindern 2 Jahre und älter			
männlich	weiblich <sup>1)</sup>	männlich	weiblich <sup>1)</sup>		
372	2 513	61	937	6 884	1
312	2 342	47	849	6 313	2
29	131	8	54	365	3
23	25	-	15	125	4
-	.	-	.	6	5
.	.	-	.	55	6
.	.	6	.	20	7
3 477	2 678	623	754	4 967	8
1 569	1 092	74	260	1 506	9
421	299	77	62	499	10
347	232	36	73	394	11
514	440	52	90	551	12
226	252	69	72	755	13
.	.	53	.	181	14
67	52	88	44	267	15
.	.	9	.	33	16
276	256	165	119	781	17
9 747	10 567	424	4 059	23 628	18
8 357	9 200	243	3 514	20 303	19
.	38	.	16	105	20
528	485	.	.	485	21
.	4	-	.	9	22
348	321	34	130	1 137	23
363	441	77	263	1 352	24
-	-	-	-	-	25
126	78	40	36	237	26

## 22. Rinderbestände in den Regierungsbezirken Bayerns

Lfd. Nr.	Rinderrassen	Rinder insgesamt	Haltungen mit			
			Kälbern bis einschließlich 8 Monate		Jungrindern von mehr als 8 Monaten bis einschließlich 1 Jahr	
			männlich	weiblich	männlich	weiblich
Schwaben						
1	Milchnutzungsrasen	93 725	2 258	10 714	706	5 919
	davon:					
2	Holstein-Schwarzbunt .....	78 893	1 844	9 033	550	4 961
3	Holstein-Rotbunt .....	10 689	312	1 256	106	721
4	Kreuzung Milchrind mit Milchrind .....	3 123	67	313	24	184
5	Angler .....	76	.	.	3	4
6	Deutsches Schwarzbuntes Niederungs- ...	248	.	.	7	5
7	Sonstige Milchnutzungsrasen .....	696	26	88	16	44
8	Fleischnutzungsrasen	27 782	2 734	3 406	1 586	1 561
	davon:					
9	Kreuzung Fleischrind mit Fleischrind .....	13 938	1 494	2 152	705	933
10	Limousin .....	1 728	154	121	118	101
11	Charolais .....	1 579	111	91	259	69
12	Fleischfleckvieh .....	1 265	84	143	109	110
13	Deutsche Angus (DA) .....	3 566	325	328	198	171
14	Galloway .....	906	75	82	.	.
15	Highland .....	1 360	131	113	17	16
16	Büffel/Bisons .....	138	17	14	.	.
17	Sonstige Fleischnutzungsrasen .....	3 302	343	362	137	124
18	Doppelnutzungsrasen (Milch/Fleisch)	517 254	33 914	57 608	16 795	31 125
	davon:					
19	Fleckvieh .....	273 927	23 679	30 606	13 980	16 609
20	Braunvieh .....	177 292	4 442	17 113	1 031	10 111
21	Kreuzung Fleischrind mit Milchrind .....	22 775	2 330	3 768	815	1 677
22	Doppelnutzung Rotbunt .....	131	.	.	.	9
23	Sonstige Rassen .....	38 152	3 082	5 708	789	2 457
24	Gelbvieh .....	53	7	3	.	.
25	Vorderwälder .....	27	.	.	.	.
26	Sonstige Doppelnutzungsrasen .....	4 897	363	388	161	258

<sup>1)</sup> Nicht abgekalbt.

**am 3. November 2020 nach Nutzungsrichtungen und Rinderrassen**

noch: Haltungen mit				Kühe	Lfd. Nr.
Rindern von mehr als 1 Jahr bis unter 2 Jahre		Rindern 2 Jahre und älter			
männlich	weiblich <sup>1)</sup>	männlich	weiblich <sup>1)</sup>		
1 574	15 588	168	6 418	50 380	1
1 208	13 017	125	5 422	42 733	2
239	1 867	32	720	5 436	3
87	537	4	209	1 698	4
5	17	.	8	32	5
18	27	.	17	145	6
17	123	4	42	336	7
4 587	5 795	1 026	1 436	5 651	8
1 945	3 643	196	778	2 092	9
582	305	35	67	245	10
454	228	37	53	277	11
220	465	.	.	85	12
607	505	146	162	1 124	13
109	83	101	53	328	14
124	151	178	109	521	15
11	8	.	.	51	16
535	407	298	168	928	17
32 589	85 607	1 563	36 631	221 422	18
26 013	45 484	707	16 700	100 149	19
2 250	27 733	330	15 408	98 874	20
1 915	4 704	168	1 376	6 022	21
.	.	.	6	56	22
1 957	6 872	214	2 728	14 345	23
9	4	-	.	.	24
.	.	-	.	.	25
428	784	.	.	1 962	26

### 23. Haltungen mit Rindern zur Milchnutzung in den kreisfreien Städten

Reg. schl.	Regionale Einheit	Zusammen	Haltungen mit		
			Holstein-Schwarzbunt	Holstein-Rotbunt	Kreuzung Milchrind mit Milchrind
Zusammenstellung nach Regierungsbezirken					
1	Oberbayern .....	1 790	1 306	524	542
2	Niederbayern .....	701	462	212	219
3	Oberpfalz .....	741	554	167	207
4	Oberfranken .....	498	372	135	173
5	Mittelfranken .....	650	541	166	176
6	Unterfranken .....	333	261	114	101
7	Schwaben .....	3 332	2 782	1 506	1 063
	Bayern	8 045	6 278	2 824	2 481
Regierungsbezirk Oberbayern					
	Kreisfreie Städte				
161	Ingolstadt, Stadt .....	2	-	-	2
162	München, Landeshauptstadt .....	1	1	-	-
163	Rosenheim, Stadt .....	10	8	4	3
	Landkreise				
171	Altötting .....	38	27	5	12
172	Berchtesgadener Land .....	82	66	25	16
173	Bad Tölz-Wolfratshausen .....	106	70	20	36
174	Dachau .....	55	38	18	18
175	Ebersberg .....	60	45	21	27
176	Eichstätt .....	27	22	7	6
177	Erding .....	90	55	16	32
178	Freising .....	35	22	12	15
179	Fürstenfeldbruck .....	21	12	4	7
180	Garmisch-Partenkirchen .....	59	48	20	15
181	Landsberg am Lech .....	159	124	69	51
182	Miesbach .....	54	31	18	18
183	Mühldorf am Inn .....	96	69	19	27
184	München, Landkreis .....	17	13	9	2
185	Neuburg-Schrobenhausen .....	47	36	8	17
186	Pfaffenhofen an der Ilm .....	32	20	12	13
187	Rosenheim, Landkreis .....	273	195	72	71
188	Starnberg .....	30	20	7	14
189	Traunstein .....	140	95	36	35
190	Weilheim-Schongau .....	356	289	122	105
	Oberbayern	1 790	1 306	524	542
Regierungsbezirk Niederbayern					
	Kreisfreie Städte				
261	Landshut, Stadt .....	2	1	-	1
262	Passau, Stadt .....	4	4	-	2
263	Straubing, Stadt .....	-	-	-	-
	Landkreise				
271	Deggendorf .....	42	35	11	11
272	Freyung-Grafenau .....	91	61	33	22
273	Kelheim .....	27	17	5	9
274	Landshut, Landkreis .....	66	36	13	24
275	Passau, Landkreis .....	208	151	76	59
276	Regen .....	71	39	24	20
277	Rottal-Inn .....	105	63	29	45
278	Straubing-Bogen .....	46	32	7	12
279	Dingolfing-Landau .....	39	23	14	14
	Niederbayern	701	462	212	219

und Landkreisen Bayerns am 3. November 2020

noch: Haltungen mit			Reg. schl.
Angler	Deutsches Schwarzbuntes Niederungsrind	Sonstige Milchnutzungsrasen	

**Zusammenstellung nach Regierungsbezirken**

19	144	73	1
3	82	24	2
3	94	29	3
2	41	12	4
-	33	16	5
3	19	16	6
26	114	146	7
<b>56</b>	<b>527</b>	<b>316</b>	

**Regierungsbezirk Oberbayern**

-	-	-	161
-	-	-	162
-	1	-	163
-	5	1	171
2	6	6	172
-	8	4	173
1	6	1	174
-	5	-	175
-	2	1	176
2	8	4	177
-	3	1	178
1	-	2	179
-	4	2	180
1	8	12	181
-	2	3	182
-	15	1	183
-	-	1	184
1	8	1	185
-	1	1	186
3	28	7	187
-	1	4	188
3	15	6	189
5	18	15	190
<b>19</b>	<b>144</b>	<b>73</b>	

**Regierungsbezirk Niederbayern**

-	-	-	261
-	-	-	262
-	-	-	263
-	3	-	271
-	20	4	272
-	6	1	273
1	12	4	274
1	17	8	275
1	5	5	276
-	7	-	277
-	10	2	278
-	2	-	279
<b>3</b>	<b>82</b>	<b>24</b>	

### 23. Haltungen mit Rindern zur Milchnutzung in den kreisfreien Städten

Reg. schl.	Regionale Einheit	Zusammen	Haltungen mit		
			Holstein-Schwarzbunt	Holstein-Rotbunt	Kreuzung Milchrind mit Milchrind
Regierungsbezirk Oberpfalz					
	Kreisfreie Städte				
361	Amberg, Stadt .....	3	3	-	1
362	Regensburg, Stadt .....	-	-	-	-
363	Weiden in der Oberpfalz, Stadt .....	6	5	4	2
	Landkreise				
371	Amberg-Sulzbach .....	119	92	39	31
372	Cham .....	114	74	17	21
373	Neumarkt in der Oberpfalz .....	91	76	17	33
374	Neustadt an der Waldnaab .....	124	89	24	43
375	Regensburg, Landkreis .....	58	45	11	12
376	Schwandorf .....	122	86	21	42
377	Tirschenreuth .....	104	84	34	22
	Oberpfalz	741	554	167	207
Regierungsbezirk Oberfranken					
	Kreisfreie Städte				
461	Bamberg, Stadt .....	-	-	-	-
462	Bayreuth, Stadt .....	3	2	1	-
463	Coburg, Stadt .....	2	2	-	-
464	Hof, Stadt .....	7	5	3	2
	Landkreise				
471	Bamberg, Landkreis .....	59	45	27	17
472	Bayreuth, Landkreis .....	80	61	20	27
473	Coburg, Landkreis .....	54	44	16	17
474	Forchheim .....	31	23	5	11
475	Hof, Landkreis .....	122	93	41	48
476	Kronach .....	19	9	2	10
477	Kulmbach .....	60	42	12	20
478	Lichtenfels .....	35	27	7	14
479	Wunsiedel im Fichtelgebirge .....	26	19	1	7
	Oberfranken	498	372	135	173
Regierungsbezirk Mittelfranken					
	Kreisfreie Städte				
561	Ansbach, Stadt .....	14	12	2	4
562	Erlangen, Stadt .....	6	5	2	1
563	Fürth, Stadt .....	6	6	2	-
564	Nürnberg, Stadt .....	2	2	1	2
565	Schwabach, Stadt .....	4	3	2	2
	Landkreise				
571	Ansbach, Landkreis .....	277	235	74	72
572	Erlangen-Höchststadt .....	20	19	5	7
573	Fürth, Landkreis .....	36	30	7	5
574	Nürnberger Land .....	51	39	18	19
575	Neustadt an der Aisch-Bad Windsheim .	117	98	27	35
576	Roth .....	64	49	12	14
577	Weißenburg-Gunzenhausen .....	53	43	14	15
	Mittelfranken	650	541	166	176

und Landkreisen Bayerns am 3. November 2020

noch: Haltungen mit			Reg. schl.
Angler	Deutsches Schwarzbuntes Niederungsgrind	Sonstige Milchnutzungsrassen	

**Regierungsbezirk Oberpfalz**

-	-	-	361
-	-	-	362
-	1	-	363
1	11	4	371
-	22	6	372
-	9	1	373
-	16	4	374
-	12	5	375
1	14	4	163
1	9	5	377
<b>3</b>	<b>94</b>	<b>29</b>	

**Regierungsbezirk Oberfranken**

-	-	-	461
-	1	-	462
-	-	-	463
-	-	-	464
-	3	-	471
-	7	1	472
1	5	2	473
1	1	2	474
-	8	2	475
-	1	-	476
-	10	4	477
-	3	1	478
-	2	-	479
<b>2</b>	<b>41</b>	<b>12</b>	

**Regierungsbezirk Mittelfranken**

-	1	-	561
-	-	-	562
-	-	-	563
-	-	1	564
-	1	-	565
-	11	7	571
-	1	-	572
-	-	-	573
-	3	1	574
-	6	3	575
-	7	2	576
-	3	2	577
-	<b>33</b>	<b>16</b>	

### 23. Haltungen mit Rindern zur Milchnutzung in den kreisfreien Städten

Reg. schl.	Regionale Einheit	Zusammen	Haltungen mit		
			Holstein-Schwarzbunt	Holstein-Rotbunt	Kreuzung Milchrind mit Milchrind
Regierungsbezirk Unterfranken					
	Kreisfreie Städte				
661	Aschaffenburg, Stadt .....	1	1	1	1
662	Schweinfurt, Stadt .....	1	1	1	1
663	Würzburg, Stadt .....	1	-	1	-
	Landkreise				
671	Aschaffenburg, Landkreis .....	10	7	4	3
672	Bad Kissingen .....	65	58	28	25
673	Rhön-Grabfeld .....	33	26	7	12
674	Haßberge .....	69	62	24	21
675	Kitzingen .....	44	35	14	8
676	Miltenberg .....	20	17	8	5
677	Main-Spessart .....	24	12	8	6
678	Schweinfurt, Landkreis .....	29	20	9	8
679	Würzburg, Landkreis .....	36	22	9	11
	Unterfranken	333	261	114	101
Regierungsbezirk Schwaben					
	Kreisfreie Städte				
761	Augsburg, Stadt .....	5	3	1	2
762	Kaufbeuren, Stadt .....	14	12	7	8
763	Kempten (Allgäu), Stadt .....	33	30	12	9
764	Memmingen, Stadt .....	29	25	12	15
	Landkreise				
771	Aichach-Friedberg .....	74	42	19	29
772	Augsburg, Landkreis .....	168	138	62	44
773	Dillingen an der Donau .....	76	47	20	27
774	Günzburg .....	176	139	73	57
775	Neu-Ulm .....	96	78	47	31
776	Lindau (Bodensee) .....	195	158	78	60
777	Ostallgäu .....	948	814	440	301
778	Unterallgäu .....	871	790	497	273
779	Donau-Ries .....	109	74	27	50
780	Oberallgäu .....	538	432	211	157
	Schwaben	3 332	2 782	1 506	1 063



und Landkreisen Bayerns am 3. November 2020

noch: Haltungen mit			Reg. schl.
Angler	Deutsches Schwarzbuntes Niederungsgrind	Sonstige Milchnutzungsrasen	

**Regierungsbezirk Unterfranken**

-	-	-	661
-	-	-	662
-	-	-	663
1	-	2	671
1	1	3	672
-	1	5	673
-	6	2	674
-	2	-	675
-	3	-	676
1	-	2	677
-	2	-	678
-	4	2	679
<b>3</b>	<b>19</b>	<b>16</b>	

**Regierungsbezirk Schwaben**

-	-	1	761
-	-	1	762
-	-	-	763
-	1	1	764
-	15	1	771
1	8	6	772
3	4	1	773
-	8	4	774
2	6	4	775
1	4	10	776
7	28	58	777
9	17	23	778
1	6	7	779
2	17	29	780
<b>26</b>	<b>114</b>	<b>146</b>	

## 24. Bestand an Rindern zur Milchnutzung in den kreisfreien Städten

Reg. schl.	Regionale Einheit	Zusammen	Haltungen mit		
			Holstein- Schwarzbunt	Holstein- Rotbunt	Kreuzung Milchrind mit Milchrind

### Zusammenstellung nach Regierungsbezirken

1	Oberbayern .....	30 702	25 162	3 068	1 472
2	Niederbayern .....	7 757	5 891	999	483
3	Oberpfalz .....	12 695	10 538	1 164	606
4	Oberfranken .....	8 180	6 772	735	507
5	Mittelfranken .....	19 319	17 636	898	646
6	Unterfranken .....	13 909	12 716	746	272
7	Schwaben .....	93 725	78 893	10 689	3 123
	<b>Bayern</b>	<b>186 287</b>	<b>157 608</b>	<b>18 299</b>	<b>7 109</b>

### Regierungsbezirk Oberbayern

<b>Kreisfreie Städte</b>					
161	Ingolstadt, Stadt .....	.	-	-	.
162	München, Landeshauptstadt ....	.	.	-	-
163	Rosenheim, Stadt .....	76	58	10	.
<b>Landkreise</b>					
171	Altötting .....	175	101	9	38
172	Berchtesgadener Land .....	1 509	1 314	83	41
173	Bad Tölz-Wolfratshausen .....	1 439	1 136	101	61
174	Dachau .....	728	595	64	46
175	Ebersberg .....	1 390	1 050	254	75
176	Eichstätt .....	228	197	12	14
177	Erding .....	754	493	62	53
178	Freising .....	682	573	38	29
179	Fürstenfeldbruck .....	41	.	5	14
180	Garmisch-Partenkirchen .....	746	610	81	46
181	Landsberg am Lech .....	3 253	2 612	371	178
182	Miesbach .....	664	454	173	29
183	Mühldorf am Inn .....	1 402	1 111	115	126
184	München, Landkreis .....	648	484	.	.
185	Neuburg-Schrobenhausen .....	893	719	85	55
186	Pfaffenhofen an der Ilm .....	531	454	.	46
187	Rosenheim, Landkreis .....	6 338	5 439	529	213
188	Starnberg .....	351	261	33	43
189	Traunstein .....	1 964	1 671	174	64
190	Weilheim-Schongau .....	6 887	5 812	731	240
	<b>Oberbayern</b>	<b>30 702</b>	<b>25 162</b>	<b>3 068</b>	<b>1 472</b>

### Regierungsbezirk Niederbayern

<b>Kreisfreie Städte</b>					
261	Landshut, Stadt .....	.	.	-	.
262	Passau, Stadt .....	.	.	-	.
263	Straubing, Stadt .....	-	-	-	-
<b>Landkreise</b>					
271	Deggendorf .....	335	261	46	25
272	Freyung-Grafenau .....	895	642	156	44
273	Kelheim .....	550	468	26	.
274	Landshut, Landkreis .....	1 375	1 177	88	66
275	Passau, Landkreis .....	2 105	1 513	384	124
276	Regen .....	490	303	64	53
277	Rottal-Inn .....	1 308	1 014	150	100
278	Straubing-Bogen .....	352	248	34	.
279	Dingolfing-Landau .....	333	255	51	.
	<b>Niederbayern</b>	<b>7 757</b>	<b>5 891</b>	<b>999</b>	<b>483</b>

und Landkreisen Bayerns am 3. November 2020

noch: Haltungen mit			Reg. schl.
Angler	Deutsches Schwarzbuntes Niederungsgrind	Sonstige Milchnutzungsrasen	

**Zusammenstellung nach Regierungsbezirken**

179	434	387	1
.	230	.	2
.	234	.	3
.	140	.	4
-	102	37	5
10	117	48	6
76	248	696	7
<b>322</b>	<b>1 505</b>	<b>1 444</b>	

**Regierungsbezirk Oberbayern**

-	-	-	161
-	-	-	162
-	.	-	163
-	.	.	171
.	.	53	172
-	.	.	173
.	.	.	174
-	11	-	175
-	.	.	176
.	.	9	177
-	.	.	178
.	-	.	179
-	.	.	180
.	.	65	181
-	.	.	182
-	.	.	183
-	-	.	184
.	.	.	185
-	.	.	186
8	136	13	187
-	.	.	188
4	41	10	189
16	31	57	190
<b>179</b>	<b>434</b>	<b>387</b>	

**Regierungsbezirk Niederbayern**

-	-	-	261
-	-	-	262
-	-	-	263
-	3	-	271
-	45	8	272
-	37	.	273
.	.	16	274
.	.	61	275
.	.	10	276
-	44	-	277
-	36	.	278
-	.	-	279
.	<b>230</b>	.	

## 24. Bestand an Rindern zur Milchnutzung in den kreisfreien Städten

Reg. schl.	Regionale Einheit	Zusammen	Haltungen mit		
			Holstein- Schwarzbunt	Holstein- Rotbunt	Kreuzung Milchrind mit Milchrind
Regierungsbezirk Oberpfalz					
	Kreisfreie Städte				
361	Amberg, Stadt .....	32	.	-	.
362	Regensburg, Stadt .....	-	.	-	.
363	Weiden in der Oberpfalz, Stadt .....	251	.	.	.
	Landkreise				
371	Amberg-Sulzbach .....	3 634	3 267	255	79
372	Cham .....	734	474	74	33
373	Neumarkt in der Oberpfalz .....	2 962	2 627	.	126
374	Neustadt an der Waldnaab .....	1 132	856	112	121
375	Regensburg, Landkreis .....	1 007	884	68	16
376	Schwandorf .....	1 071	790	117	118
377	Tirschenreuth .....	1 872	1 440	310	97
	Oberpfalz	12 695	10 538	1 164	606
Regierungsbezirk Oberfranken					
	Kreisfreie Städte				
461	Bamberg, Stadt .....	-	-	-	-
462	Bayreuth, Stadt .....	20	.	.	-
463	Coburg, Stadt .....	.	.	-	-
464	Hof, Stadt .....	.	19	4	.
	Landkreise				
471	Bamberg, Landkreis .....	1 098	839	205	51
472	Bayreuth, Landkreis .....	932	755	69	82
473	Coburg, Landkreis .....	1 266	1 026	167	48
474	Forchheim .....	416	355	17	38
475	Hof, Landkreis .....	2 918	2 554	165	179
476	Kronach .....	177	152	.	15
477	Kulmbach .....	551	403	53	40
478	Lichtenfels .....	652	553	46	.
479	Wunsiedel im Fichtelgebirge .....	116	92	.	17
	Oberfranken	8 180	6 772	735	507
Regierungsbezirk Mittelfranken					
	Kreisfreie Städte				
561	Ansbach, Stadt .....	337	321	.	10
562	Erlangen, Stadt .....	46	41	.	.
563	Fürth, Stadt .....	.	.	.	-
564	Nürnberg, Stadt .....	.	.	.	.
565	Schwabach, Stadt .....	.	.	.	.
	Landkreise				
571	Ansbach, Landkreis .....	9 626	8 759	601	214
572	Erlangen-Höchststadt .....	832	747	.	51
573	Fürth, Landkreis .....	964	927	32	5
574	Nürnberger Land .....	1 278	1 185	42	44
575	Neustadt an der Aisch-Bad Windsheim ....	3 763	3 403	85	244
576	Roth .....	887	807	24	21
577	Weißenburg-Gunzenhausen .....	1 269	1 173	56	33
	Mittelfranken	19 319	17 636	898	646

und Landkreisen Bayerns am 3. November 2020

noch: Haltungen mit			Reg. schl.
Angler	Deutsches Schwarzbuntes Niederungsgrind	Sonstige Milchnutzungsrassen	

**Regierungsbezirk Oberpfalz**

-	-	-	361
-	-	-	362
-	.	-	363
.	.	13	371
-	64	89	372
-	33	.	373
-	36	7	374
-	28	11	375
.	37	.	376
.	16	.	377
.	<b>234</b>	.	

**Regierungsbezirk Oberfranken**

-	-	-	461
-	.	-	462
-	-	-	463
-	-	-	464
-	3	-	471
-	.	.	472
.	20	.	473
.	.	.	474
-	.	.	475
-	.	.	476
-	45	10	477
-	19	.	478
-	.	-	479
.	<b>140</b>	.	

**Regierungsbezirk Mittelfranken**

-	.	-	561
-	-	-	562
-	-	-	563
-	-	.	564
-	.	-	565
-	32	20	571
-	.	-	572
-	-	-	573
-	.	.	574
-	25	6	575
-	.	.	576
-	.	.	577
-	<b>102</b>	<b>37</b>	

## 24. Bestand an Rindern zur Milchnutzung in den kreisfreien Städten

Reg. schl.	Regionale Einheit	Zusammen	Haltungen mit		
			Holstein-Schwarzbunt	Holstein-Rotbunt	Kreuzung Milchrind mit Milchrind
Regierungsbezirk Unterfranken					
	Kreisfreie Städte				
661	Aschaffenburg, Stadt .....	.	.	.	.
662	Schweinfurt, Stadt .....	.	.	.	.
663	Würzburg, Stadt .....	.	-	.	-
	Landkreise				
671	Aschaffenburg, Landkreis .....	516	482	18	11
672	Bad Kissingen .....	4 330	3 922	329	62
673	Rhön-Grabfeld .....	1 000	928	36	22
674	Haßberge .....	3 923	3 606	208	73
675	Kitzingen .....	1 373	1 310	47	.
676	Miltenberg .....	833	704	.	28
677	Main-Spessart .....	292	238	30	14
678	Schweinfurt, Landkreis .....	1 219	1 185	.	16
679	Würzburg, Landkreis .....	274	.	36	24
	Unterfranken	13 909	12 716	746	272
Regierungsbezirk Schwaben					
	Kreisfreie Städte				
761	Augsburg, Stadt .....	13	6	.	.
762	Kaufbeuren, Stadt .....	538	432	.	28
763	Kempten (Allgäu), Stadt .....	736	622	89	25
764	Memmingen, Stadt .....	991	871	88	.
	Landkreise				
771	Aichach-Friedberg .....	649	335	99	177
772	Augsburg, Landkreis .....	4 109	3 591	342	126
773	Dillingen an der Donau .....	676	536	75	34
774	Günzburg .....	4 743	4 055	505	129
775	Neu-Ulm .....	4 297	3 782	379	117
776	Lindau (Bodensee) .....	3 126	2 585	317	174
777	Ostallgäu .....	26 248	21 680	3 371	904
778	Unterallgäu .....	39 147	33 950	4 218	854
779	Donau-Ries .....	1 639	1 110	158	144
780	Oberallgäu .....	6 813	5 338	970	377
	Schwaben	93 725	78 893	10 689	3 123

und Landkreisen Bayerns am 3. November 2020

noch: Haltungen mit			Reg. schl.
Angler	Deutsches Schwarzbuntes Niederungsgrind	Sonstige Milchnutzungsrassen	

**Regierungsbezirk Unterfranken**

-	-	-	661
-	-	-	662
-	-	-	663
.	-	.	671
.	.	.	672
-	.	.	673
-	.	.	674
-	.	.	675
-	.	.	676
.	-	.	677
.	.	.	678
-	4	.	679
<b>10</b>	<b>117</b>	<b>48</b>	

**Regierungsbezirk Schwaben**

-	-	.	761
-	-	.	762
-	-	-	763
-	.	.	764
-	.	.	771
.	26	.	772
17	.	.	773
-	15	39	774
.	7	.	775
.	.	39	776
11	41	241	777
23	38	64	778
.	.	.	779
.	.	79	780
<b>76</b>	<b>248</b>	<b>696</b>	

## 25. Haltungen mit Rindern zur Fleischnutzung in den kreisfreien Städten

Reg. schl.	Regionale Einheit	Zusammen	Haltungen mit		
			Kreuzung Fleischrind mit Fleischrind	Limousin	Charolais

### Zusammenstellung nach Regierungsbezirken

1	Oberbayern .....	3 164	2 101	234	226
2	Niederbayern .....	1 734	1 068	219	219
3	Oberpfalz .....	1 060	588	231	102
4	Oberfranken .....	729	390	90	56
5	Mittelfranken .....	919	563	219	131
6	Unterfranken .....	907	554	187	139
7	Schwaben .....	2 883	2 179	174	157
	<b>Bayern</b>	<b>11 396</b>	<b>7 443</b>	<b>1 354</b>	<b>1 030</b>

### Regierungsbezirk Oberbayern

	<b>Kreisfreie Städte</b>				
161	Ingolstadt, Stadt .....	4	2	-	-
162	München, Landeshauptstadt .....	9	2	-	1
163	Rosenheim, Stadt .....	6	5	-	-
	<b>Landkreise</b>				
171	Altötting .....	115	79	5	6
172	Berchtesgadener Land .....	131	98	3	3
173	Bad Tölz-Wolfratshausen .....	156	97	4	5
174	Dachau .....	99	68	14	13
175	Ebersberg .....	101	73	10	7
176	Eichstätt .....	80	38	6	11
177	Erding .....	292	210	41	35
178	Freising .....	140	89	22	10
179	Fürstenfeldbruck .....	75	53	19	19
180	Garmisch-Partenkirchen .....	128	81	5	2
181	Landsberg am Lech .....	172	115	12	22
182	Miesbach .....	126	64	5	5
183	Mühldorf am Inn .....	217	164	19	16
184	München, Landkreis .....	34	17	2	1
185	Neuburg-Schrobenhausen .....	94	50	10	6
186	Pfaffenhofen an der Ilm .....	95	40	6	11
187	Rosenheim, Landkreis .....	363	239	14	17
188	Starnberg .....	59	40	6	7
189	Traunstein .....	341	232	12	20
190	Weilheim-Schongau .....	327	245	19	9
	<b>Oberbayern</b>	<b>3 164</b>	<b>2 101</b>	<b>234</b>	<b>226</b>

### Regierungsbezirk Niederbayern

	<b>Kreisfreie Städte</b>				
261	Landshut, Stadt .....	3	1	1	-
262	Passau, Stadt .....	8	4	3	1
263	Straubing, Stadt .....	1	-	-	-
	<b>Landkreise</b>				
271	Deggendorf .....	159	79	24	18
272	Freyung-Grafenau .....	204	119	30	18
273	Kelheim .....	59	26	4	10
274	Landshut, Landkreis .....	230	164	27	32
275	Passau, Landkreis .....	294	172	38	45
276	Regen .....	183	103	21	10
277	Rottal-Inn .....	335	249	34	59
278	Straubing-Bogen .....	150	66	22	18
279	Dingolfing-Landau .....	108	85	15	8
	<b>Niederbayern</b>	<b>1 734</b>	<b>1 068</b>	<b>219</b>	<b>219</b>



und Landkreisen Bayerns am 3. November 2020

noch: Haltungen mit						Reg. schl.
Fleischfleckvieh	Deutsche Angus (DA)	Galloway	Highland	Büffel / Bisons	Sonstige Fleischnutzungsrasen	

**Zusammenstellung nach Regierungsbezirken**

326	370	159	227	22	709	1
200	217	140	155	11	371	2
125	165	65	69	9	257	3
115	169	62	97	6	139	4
206	170	45	47	1	221	5
215	143	80	64	7	254	6
206	289	108	166	12	591	7
<b>1 393</b>	<b>1 523</b>	<b>659</b>	<b>825</b>	<b>68</b>	<b>2 542</b>	

**Regierungsbezirk Oberbayern**

-	1	1	1	1	2	161
-	1	1	2	1	4	162
-	2	-	-	-	-	163
14	12	9	9	1	23	171
7	5	10	6	-	26	172
12	12	4	15	-	37	173
17	19	1	13	2	22	174
12	13	10	-	1	25	175
8	14	7	8	-	20	176
55	43	3	9	1	59	177
11	34	12	9	3	33	178
14	15	6	3	-	21	179
8	3	8	9	-	35	180
11	19	13	11	1	38	181
9	14	2	19	1	36	182
36	20	10	9	5	53	183
3	11	1	6	-	7	184
10	20	14	6	2	32	185
7	17	6	10	1	27	186
28	32	17	30	1	75	187
4	11	3	5	-	15	188
44	27	11	34	-	54	189
16	25	10	13	1	65	190
<b>326</b>	<b>370</b>	<b>159</b>	<b>227</b>	<b>22</b>	<b>709</b>	

**Regierungsbezirk Niederbayern**

-	-	-	-	-	2	261
-	2	2	1	-	-	262
-	-	-	1	1	1	263
19	24	35	14	2	39	271
11	27	10	21	4	45	272
5	3	7	11	-	15	273
47	20	7	18	1	47	274
16	29	18	24	2	73	275
7	21	27	22	-	34	276
63	39	19	21	1	61	277
15	39	10	14	-	33	278
17	13	5	8	-	21	279
<b>200</b>	<b>217</b>	<b>140</b>	<b>155</b>	<b>11</b>	<b>371</b>	

## 25. Haltungen mit Rindern zur Fleischnutzung in den kreisfreien Städten

Reg. schl.	Regionale Einheit	Zusammen	Haltungen mit		
			Kreuzung Fleischrind mit Fleischrind	Limousin	Charolais
Regierungsbezirk Oberpfalz					
	<b>Kreisfreie Städte</b>				
361	Amberg, Stadt .....	6	4	2	1
362	Regensburg, Stadt .....	1	1	-	1
363	Weiden in der Oberpfalz, Stadt .....	10	5	-	1
	<b>Landkreise</b>				
371	Amberg-Sulzbach .....	140	85	20	18
372	Cham .....	274	159	67	20
373	Neumarkt in der Oberpfalz .....	108	52	16	7
374	Neustadt an der Waldnaab .....	136	81	41	12
375	Regensburg, Landkreis .....	111	53	18	16
376	Schwandorf .....	179	103	56	18
377	Tirschenreuth .....	95	45	11	8
	<b>Oberpfalz</b>	<b>1 060</b>	<b>588</b>	<b>231</b>	<b>102</b>
Regierungsbezirk Oberfranken					
	<b>Kreisfreie Städte</b>				
461	Bamberg, Stadt .....	-	-	-	-
462	Bayreuth, Stadt .....	5	3	1	1
463	Coburg, Stadt .....	3	1	-	-
464	Hof, Stadt .....	2	1	-	1
	<b>Landkreise</b>				
471	Bamberg, Landkreis .....	85	44	12	11
472	Bayreuth, Landkreis .....	149	71	20	16
473	Coburg, Landkreis .....	50	28	5	2
474	Forchheim .....	89	48	12	2
475	Hof, Landkreis .....	103	60	13	8
476	Kronach .....	71	31	12	4
477	Kulmbach .....	76	47	7	7
478	Lichtenfels .....	47	27	2	2
479	Wunsiedel im Fichtelgebirge .....	49	29	6	2
	<b>Oberfranken</b>	<b>729</b>	<b>390</b>	<b>90</b>	<b>56</b>
Regierungsbezirk Mittelfranken					
	<b>Kreisfreie Städte</b>				
561	Ansbach, Stadt .....	18	12	4	5
562	Erlangen, Stadt .....	4	2	2	1
563	Fürth, Stadt .....	5	3	2	1
564	Nürnberg, Stadt .....	5	1	1	-
565	Schwabach, Stadt .....	1	-	-	-
	<b>Landkreise</b>				
571	Ansbach, Landkreis .....	356	224	105	50
572	Erlangen-Höchststadt .....	35	19	10	5
573	Fürth, Landkreis .....	31	17	3	5
574	Nürnberger Land .....	100	66	16	10
575	Neustadt an der Aisch-Bad Windsheim ....	147	85	23	17
576	Roth .....	78	46	16	7
577	Weißenburg-Gunzenhausen .....	139	88	37	30
	<b>Mittelfranken</b>	<b>919</b>	<b>563</b>	<b>219</b>	<b>131</b>

und Landkreisen Bayerns am 3. November 2020

noch: Haltungen mit						Reg. schl.
Fleischfleckvieh	Deutsche Angus (DA)	Galloway	Highland	Büffel / Bisons	Sonstige Fleischnutzungsrasen	
Regierungsbezirk Oberpfalz						
1	1	1	-	-	4	361
-	-	-	-	-	-	362
2	2	-	1	-	2	363
20	17	6	11	1	39	371
24	42	17	15	3	36	372
15	28	7	12	1	30	373
25	12	5	6	1	44	374
13	16	11	10	1	34	375
16	26	14	11	-	38	376
9	21	4	3	2	30	377
125	165	65	69	9	257	
Regierungsbezirk Oberfranken						
-	-	-	-	-	-	461
1	1	-	1	-	-	462
-	1	-	1	-	-	463
2	-	-	-	-	-	464
8	15	8	9	1	22	471
23	36	15	24	-	27	472
5	4	7	12	1	9	473
15	17	7	12	-	16	474
18	23	11	6	1	25	475
13	22	5	7	-	13	476
14	27	6	7	2	10	477
7	9	2	15	-	5	478
9	14	1	3	1	12	479
115	169	62	97	6	139	
Regierungsbezirk Mittelfranken						
8	1	1	2	-	4	561
-	-	-	-	-	1	562
4	-	-	1	-	1	563
1	-	1	1	1	4	564
-	1	-	-	-	-	565
109	68	14	17	-	82	571
4	5	-	2	-	6	572
5	6	1	2	-	10	573
16	26	5	2	-	21	574
16	23	7	6	-	40	575
12	12	7	8	-	19	576
31	28	9	6	-	33	577
206	170	45	47	1	221	

## 25. Haltungen mit Rindern zur Fleischnutzung in den kreisfreien Städten

Reg. schl.	Regionale Einheit	Zusammen	Haltungen mit		
			Kreuzung Fleischrind mit Fleischrind	Limousin	Charolais
Regierungsbezirk Unterfranken					
	<b>Kreisfreie Städte</b>				
661	Aschaffenburg, Stadt .....	7	3	1	-
662	Schweinfurt, Stadt .....	2	1	1	-
663	Würzburg, Stadt .....	2	1	-	-
	<b>Landkreise</b>				
671	Aschaffenburg, Landkreis .....	131	63	36	17
672	Bad Kissingen .....	131	78	21	23
673	Rhön-Grabfeld .....	113	66	17	25
674	Haßberge .....	91	51	17	10
675	Kitzingen .....	53	36	6	5
676	Miltenberg .....	121	76	36	16
677	Main-Spessart .....	114	75	29	14
678	Schweinfurt, Landkreis .....	75	58	17	17
679	Würzburg, Landkreis .....	67	46	6	12
	<b>Unterfranken</b>	<b>907</b>	<b>554</b>	<b>187</b>	<b>139</b>
Regierungsbezirk Schwaben					
	<b>Kreisfreie Städte</b>				
761	Augsburg, Stadt .....	14	7	1	1
762	Kaufbeuren, Stadt .....	8	3	1	1
763	Kempten (Allgäu), Stadt .....	20	17	2	1
764	Memmingen, Stadt .....	31	27	-	-
	<b>Landkreise</b>				
771	Aichach-Friedberg .....	150	105	16	12
772	Augsburg, Landkreis .....	195	121	10	11
773	Dillingen an der Donau .....	177	113	18	15
774	Günzburg .....	270	174	35	29
775	Neu-Ulm .....	110	87	20	12
776	Lindau (Bodensee) .....	216	194	1	3
777	Ostallgäu .....	467	372	11	14
778	Unterallgäu .....	479	367	25	31
779	Donau-Ries .....	181	122	21	13
780	Oberallgäu .....	565	470	13	14
	<b>Schwaben</b>	<b>2 883</b>	<b>2 179</b>	<b>174</b>	<b>157</b>

und Landkreisen Bayerns am 3. November 2020

noch: Haltungen mit						Reg. schl.
Fleischfleckvieh	Deutsche Angus (DA)	Galloway	Highland	Büffel / Bisons	Sonstige Fleischnutzungsrasen	
Regierungsbezirk Unterfranken						
-	1	-	1	-	5	661
1	-	-	1	-	-	662
-	-	1	-	-	-	663
31	28	10	8	-	35	671
33	15	13	10	1	34	672
54	15	6	8	1	24	673
11	24	9	3	1	22	674
5	4	6	2	1	16	675
24	12	8	11	1	43	676
16	19	17	11	1	39	677
23	11	6	2	-	17	678
17	14	4	7	1	19	679
215	143	80	64	7	254	
Regierungsbezirk Schwaben						
1	1	1	2	1	6	761
-	2	1	-	-	3	762
1	-	1	-	-	3	763
-	-	1	-	-	5	764
29	22	3	14	1	28	771
10	40	7	14	2	49	772
27	50	8	16	1	38	773
34	63	16	21	2	67	774
11	19	4	7	-	29	775
3	4	5	5	-	30	776
16	19	17	23	-	117	777
27	21	21	29	1	90	778
38	39	12	5	3	34	779
9	9	11	30	1	92	780
206	289	108	166	12	591	

## 26. Bestand an Rindern zur Fleischnutzung in den kreisfreien Städten

Reg. schl.	Regionale Einheit	Zusammen	Haltungen mit		
			Kreuzung Fleischrind mit Fleischrind	Limousin	Charolais

**Zusammenstellung nach Regierungsbezirken**

1	Oberbayern .....	35 283	14 250	2 813	3 678
2	Niederbayern .....	23 257	9 652	1 607	3 143
3	Oberpfalz .....	15 801	5 487	2 070	1 150
4	Oberfranken .....	10 844	2 829	767	444
5	Mittelfranken .....	18 641	7 216	2 931	1 680
6	Unterfranken .....	18 473	6 884	2 011	1 604
7	Schwaben .....	27 782	13 938	1 728	1 579
	<b>Bayern</b>	<b>150 081</b>	<b>60 256</b>	<b>13 927</b>	<b>13 278</b>

**Regierungsbezirk Oberbayern**

<b>Kreisfreie Städte</b>					
161	Ingolstadt, Stadt .....	.	.	-	-
162	München, Landeshauptstadt .....	.	.	-	-
163	Rosenheim, Stadt .....	82	.	-	-
<b>Landkreise</b>					
171	Altötting .....	774	340	.	73
172	Berchtesgadener Land .....	530	278	13	.
173	Bad Tölz-Wolfratshausen .....	1 182	619	16	42
174	Dachau .....	2 051	930	193	206
175	Ebersberg .....	1 099	351	72	195
176	Eichstätt .....	887	392	30	52
177	Erding .....	4 234	1 561	430	635
178	Freising .....	3 127	1 219	614	120
179	Fürstenfeldbruck .....	2 746	1 357	352	544
180	Garmisch-Partenkirchen .....	552	239	14	.
181	Landsberg am Lech .....	2 248	759	197	510
182	Miesbach .....	795	206	23	36
183	Mühldorf am Inn .....	2 349	871	154	239
184	München, Landkreis .....	351	99	.	.
185	Neuburg-Schrobenhausen .....	2 214	815	192	100
186	Pfaffenhofen an der Ilm .....	1 534	233	68	405
187	Rosenheim, Landkreis .....	2 733	1 084	191	.
188	Starnberg .....	802	427	37	56
189	Traunstein .....	2 169	1 089	74	161
190	Weilheim-Schongau .....	2 632	1 332	128	.
	<b>Oberbayern</b>	<b>35 283</b>	<b>14 250</b>	<b>2 813</b>	<b>3 678</b>

**Regierungsbezirk Niederbayern**

<b>Kreisfreie Städte</b>					
261	Landshut, Stadt .....	17	.	.	-
262	Passau, Stadt .....	.	.	.	-
263	Straubing, Stadt .....	.	-	-	-
<b>Landkreise</b>					
271	Deggendorf .....	2 054	757	191	.
272	Freyung-Grafenau .....	1 993	734	318	146
273	Kelheim .....	1 135	278	26	208
274	Landshut, Landkreis .....	4 457	2 134	202	710
275	Passau, Landkreis .....	3 520	1 085	382	965
276	Regen .....	1 509	682	93	58
277	Rottal-Inn .....	4 484	2 040	147	619
278	Straubing-Bogen .....	1 426	478	70	127
279	Dingolfing-Landau .....	2 533	1 455	113	133
	<b>Niederbayern</b>	<b>23 257</b>	<b>9 652</b>	<b>1 607</b>	<b>3 143</b>

und Landkreisen Bayerns am 3. November 2020

noch: Haltungen mit						Reg. schl.
Fleischfleckvieh	Deutsche Angus (DA)	Galloway	Highland	Büffel / Bisons	Sonstige Fleischnutzungsrasen	

**Zusammenstellung nach Regierungsbezirken**

2 206	4 767	1 349	1 627	308	4 285	1
2 068	2 182	845	1 354	126	2 280	2
918	2 419	503	635	77	2 542	3
789	2 963	593	1 004	57	1 398	4
2 047	2 347	.	340	.	1 808	5
2 391	2 045	.	675	.	2 307	6
1 265	3 566	906	1 360	138	3 302	7
<b>11 684</b>	<b>20 289</b>	<b>4 938</b>	<b>6 995</b>	<b>792</b>	<b>17 922</b>	

**Regierungsbezirk Oberbayern**

-	.	.	.	.	.	161
-	.	.	.	.	43	162
-	.	-	-	-	-	163
61	70	47	68	.	102	171
9	14	89	37	-	.	172
25	106	39	140	-	195	173
83	294	.	106	.	215	174
38	170	.	-	.	220	175
24	180	44	71	-	94	176
736	373	.	36	.	439	177
127	582	85	49	100	231	178
153	171	32	15	-	122	179
42	.	58	30	-	97	180
.	178	73	122	.	387	181
11	170	.	132	.	211	182
326	276	115	92	34	242	183
12	146	.	34	-	44	184
184	301	174	.	.	388	185
.	295	117	132	.	253	186
147	345	195	177	.	426	187
11	156	6	42	-	67	188
106	235	89	160	-	255	189
74	576	98	137	.	191	190
<b>2 206</b>	<b>4 767</b>	<b>1 349</b>	<b>1 627</b>	<b>308</b>	<b>4 285</b>	

**Regierungsbezirk Niederbayern**

-	-	-	-	-	.	261
-	.	.	.	-	-	262
-	-	-	.	.	.	263
174	217	217	121	.	156	271
50	242	32	116	32	323	272
.	.	102	354	-	77	273
549	350	.	122	.	310	274
.	212	123	182	.	446	275
70	134	111	175	-	186	276
660	314	110	.	.	467	277
59	378	44	107	-	163	278
403	237	9	49	-	134	279
<b>2 068</b>	<b>2 182</b>	<b>845</b>	<b>1 354</b>	<b>126</b>	<b>2 280</b>	

## 26. Bestand an Rindern zur Fleischnutzung in den kreisfreien Städten

Reg. schl.	Regionale Einheit	Zusammen	Haltungen mit		
			Kreuzung Fleischrind mit Fleischrind	Limousin	Charolais
Regierungsbezirk Oberpfalz					
	<b>Kreisfreie Städte</b>				
361	Amberg, Stadt .....	.	189	.	.
362	Regensburg, Stadt .....	.	.	-	.
363	Weiden in der Oberpfalz, Stadt .....	92	.	-	.
	<b>Landkreise</b>				
371	Amberg-Sulzbach .....	2 233	741	189	156
372	Cham .....	3 565	1 387	693	206
373	Neumarkt in der Oberpfalz .....	1 776	586	.	179
374	Neustadt an der Waldnaab .....	2 225	712	376	80
375	Regensburg, Landkreis .....	1 948	511	127	324
376	Schwandorf .....	2 184	889	374	101
377	Tirschenreuth .....	1 360	455	234	25
	<b>Oberpfalz</b>	<b>15 801</b>	<b>5 487</b>	<b>2 070</b>	<b>1 150</b>
Regierungsbezirk Oberfranken					
	<b>Kreisfreie Städte</b>				
461	Bamberg, Stadt .....	-	-	-	-
462	Bayreuth, Stadt .....	52	.	.	.
463	Coburg, Stadt .....	.	.	-	-
464	Hof, Stadt .....	.	.	-	.
	<b>Landkreise</b>				
471	Bamberg, Landkreis .....	1 442	415	143	85
472	Bayreuth, Landkreis .....	2 008	495	163	117
473	Coburg, Landkreis .....	644	97	17	.
474	Forchheim .....	1 328	254	99	.
475	Hof, Landkreis .....	1 571	433	72	148
476	Kronach .....	1 287	363	193	25
477	Kulmbach .....	1 321	306	.	38
478	Lichtenfels .....	443	104	.	.
479	Wunsiedel im Fichtelgebirge .....	681	344	48	.
	<b>Oberfranken</b>	<b>10 844</b>	<b>2 829</b>	<b>767</b>	<b>444</b>
Regierungsbezirk Mittelfranken					
	<b>Kreisfreie Städte</b>				
561	Ansbach, Stadt .....	387	254	49	13
562	Erlangen, Stadt .....	97	.	.	.
563	Fürth, Stadt .....	.	82	.	.
564	Nürnberg, Stadt .....	.	.	.	-
565	Schwabach, Stadt .....	.	-	-	-
	<b>Landkreise</b>				
571	Ansbach, Landkreis .....	8 843	3 609	1 601	644
572	Erlangen-Höchstadt .....	483	149	166	19
573	Fürth, Landkreis .....	604	209	5	.
574	Nürnberger Land .....	1 442	447	166	92
575	Neustadt an der Aisch-Bad Windsheim ....	2 265	771	225	345
576	Roth .....	1 002	402	123	31
577	Weißenburg-Gunzenhausen .....	3 300	1 246	546	399
	<b>Mittelfranken</b>	<b>18 641</b>	<b>7 216</b>	<b>2 931</b>	<b>1 680</b>



und Landkreisen Bayerns am 3. November 2020

noch: Haltungen mit						Reg. schl.
Fleischfleckvieh	Deutsche Angus (DA)	Galloway	Highland	Büffel / Bisons	Sonstige Fleischnutzungsrasen	
Regierungsbezirk Oberpfalz						
.	.	.	-	-	.	361
-	-	-	-	-	-	362
.	.	-	.	-	.	363
144	305	123	.	.	502	371
126	634	111	105	31	272	372
256	295	44	156	.	210	373
155	.	73	61	.	667	374
.	440	45	125	.	321	375
67	349	98	67	-	239	376
44	263	.	49	.	271	377
918	2 419	503	635	77	2 542	
Regierungsbezirk Oberfranken						
-	-	-	-	-	-	461
.	.	-	.	-	-	462
-	.	-	.	-	-	463
.	-	-	-	-	-	464
22	.	150	213	.	196	471
263	506	123	163	-	178	472
168	131	76	87	.	53	473
81	564	.	87	-	180	474
44	245	97	.	.	509	475
56	389	42	155	-	64	476
70	728	42	44	.	51	477
21	76	.	217	-	17	478
32	67	.	12	.	150	479
789	2 963	593	1 004	57	1 398	
Regierungsbezirk Mittelfranken						
54	.	.	.	-	.	561
-	-	-	-	-	.	562
35	-	-	.	-	.	563
.	-	.	.	.	26	564
-	.	-	-	-	-	565
1 200	812	79	146	-	752	571
84	.	-	.	-	45	572
23	167	.	.	-	55	573
.	434	32	.	-	147	574
167	399	23	49	-	286	575
118	158	46	22	-	102	576
250	350	74	46	-	389	577
2 047	2 347	.	340	.	1 808	

## 26. Bestand an Rindern zur Fleischnutzung in den kreisfreien Städten

Reg. schl.	Regionale Einheit	Zusammen	Haltungen mit		
			Kreuzung Fleischrind mit Fleischrind	Limousin	Charolais
Regierungsbezirk Unterfranken					
	<b>Kreisfreie Städte</b>				
661	Aschaffenburg, Stadt .....	90	.	.	-
662	Schweinfurt, Stadt .....	.	.	.	-
663	Würzburg, Stadt .....	.	.	-	-
	<b>Landkreise</b>				
671	Aschaffenburg, Landkreis .....	2 838	912	493	115
672	Bad Kissingen .....	2 384	685	.	227
673	Rhön-Grabfeld .....	2 174	878	161	231
674	Haßberge .....	1 624	530	95	69
675	Kitzingen .....	795	385	67	127
676	Miltenberg .....	2 750	1 040	342	147
677	Main-Spessart .....	2 883	1 179	482	245
678	Schweinfurt, Landkreis .....	1 835	757	194	403
679	Würzburg, Landkreis .....	1 076	494	57	40
	<b>Unterfranken</b>	<b>18 473</b>	<b>6 884</b>	<b>2 011</b>	<b>1 604</b>
Regierungsbezirk Schwaben					
	<b>Kreisfreie Städte</b>				
761	Augsburg, Stadt .....	134	38	.	.
762	Kaufbeuren, Stadt .....	221	.	.	.
763	Kempten (Allgäu), Stadt .....	116	34	.	.
764	Memmingen, Stadt .....	121	.	-	-
	<b>Landkreise</b>				
771	Aichach-Friedberg .....	2 690	1 119	231	209
772	Augsburg, Landkreis .....	2 042	664	76	170
773	Dillingen an der Donau .....	3 006	1 147	293	82
774	Günzburg .....	4 039	1 506	309	327
775	Neu-Ulm .....	1 837	1 099	184	101
776	Lindau (Bodensee) .....	1 343	1 084	.	7
777	Ostallgäu .....	3 272	1 919	34	118
778	Unterallgäu .....	3 744	2 250	165	.
779	Donau-Ries .....	2 385	852	334	268
780	Oberallgäu .....	2 832	2 075	38	44
	<b>Schwaben</b>	<b>27 782</b>	<b>13 938</b>	<b>1 728</b>	<b>1 579</b>

und Landkreisen Bayerns am 3. November 2020

noch: Haltungen mit						Reg. schl.
Fleischfleckvieh	Deutsche Angus (DA)	Galloway	Highland	Büffel / Bisons	Sonstige Fleischnutzungsrasen	
Regierungsbezirk Unterfranken						
-	.	-	.	-	26	661
.	-	-	.	-	-	662
-	-	.	-	-	-	663
503	407	62	59	-	287	671
418	363	57	178	.	343	672
545	169	.	72	.	94	673
66	333	38	.	.	463	674
52	29	67	.	.	63	675
383	.	63	96	.	554	676
.	300	122	111	.	267	677
140	167	.	.	-	117	678
127	139	.	92	.	93	679
<b>2 391</b>	<b>2 045</b>	.	<b>675</b>	.	<b>2 307</b>	
Regierungsbezirk Schwaben						
.	.	.	.	.	10	761
-	.	.	-	-	16	762
.	-	.	-	-	15	763
-	-	.	-	-	21	764
294	270	.	103	.	448	771
.	525	100	119	.	329	772
258	567	.	134	.	477	773
187	1.055	.	198	.	304	774
69	175	30	47	-	132	775
6	52	30	.	-	136	776
41	187	137	220	-	616	777
179	237	134	234	.	370	778
176	316	162	78	63	136	779
.	118	57	182	.	292	780
<b>1 265</b>	<b>3 566</b>	<b>906</b>	<b>1 360</b>	<b>138</b>	<b>3 302</b>	

## 27. Haltungen mit Rindern zur Doppelnutzung (Milch / Fleisch) in den kreisfreien Städten

Reg. schl.	Regionale Einheit	Zusammen	Haltungen mit		
			Fleckvieh	Braunvieh	Kreuzung Fleischrind mit Milchrind

### Zusammenstellung nach Regierungsbezirken

1	Oberbayern .....	12 714	11 845	1 740	3 108
2	Niederbayern .....	5 800	5 560	289	1 401
3	Oberpfalz .....	4 879	4 738	232	832
4	Oberfranken .....	2 558	2 432	118	566
5	Mittelfranken .....	3 039	2 843	141	778
6	Unterfranken .....	1 513	1 271	81	483
7	Schwaben .....	8 252	5 794	4 777	3 589
	<b>Bayern</b>	<b>38 755</b>	<b>34 483</b>	<b>7 378</b>	<b>10 757</b>

### Regierungsbezirk Oberbayern

	<b>Kreisfreie Städte</b>				
161	Ingolstadt, Stadt .....	18	18	1	3
162	München, Landeshauptstadt .....	11	7	1	3
163	Rosenheim, Stadt .....	41	40	1	11
	<b>Landkreise</b>				
171	Altötting .....	465	445	19	112
172	Berchtesgadener Land .....	846	768	87	137
173	Bad Tölz-Wolfratshausen .....	842	807	67	174
174	Dachau .....	307	289	23	86
175	Ebersberg .....	428	410	26	108
176	Eichstätt .....	256	241	15	42
177	Erding .....	859	828	74	293
178	Freising .....	308	280	23	82
179	Fürstenfeldbruck .....	157	140	17	58
180	Garmisch-Partenkirchen .....	536	429	122	109
181	Landsberg am Lech .....	447	383	180	193
182	Miesbach .....	792	772	61	118
183	Mühldorf am Inn .....	1 005	969	59	235
184	München, Landkreis .....	95	80	11	33
185	Neuburg-Schrobenhausen .....	299	286	28	82
186	Präfenhofen an der Ilm .....	240	224	17	51
187	Rosenheim, Landkreis .....	1 860	1 788	173	380
188	Starnberg .....	149	135	16	57
189	Traunstein .....	1 561	1 479	146	332
190	Weilheim-Schongau .....	1 192	1 027	573	409
	<b>Oberbayern</b>	<b>12 714</b>	<b>11 845</b>	<b>1 740</b>	<b>3 108</b>

### Regierungsbezirk Niederbayern

	<b>Kreisfreie Städte</b>				
261	Landshut, Stadt .....	21	19	-	4
262	Passau, Stadt .....	20	20	3	3
263	Straubing, Stadt .....	4	4	1	1
	<b>Landkreise</b>				
271	Deggendorf .....	454	436	20	103
272	Freyung-Grafenau .....	691	670	41	150
273	Kelheim .....	197	192	9	55
274	Landshut, Landkreis .....	694	650	33	214
275	Passau, Landkreis .....	1 038	985	65	279
276	Regen .....	734	704	39	106
277	Rottal-Inn .....	1 186	1 150	39	350
278	Straubing-Bogen .....	517	499	27	50
279	Dingolfing-Landau .....	244	231	12	86
	<b>Niederbayern</b>	<b>5 800</b>	<b>5 560</b>	<b>289</b>	<b>1 401</b>

und Landkreisen Bayerns am 3. November 2020

noch: Haltungen mit					Reg. schl.
Doppelnutzung Rotbunt	Sonstige Rassen	Gelbvieh	Vorderwälder	Sonstige Doppelnutzungsrasen	

**Zusammenstellung nach Regierungsbezirken**

60	2 982	45	12	1 530	1
37	1 186	20	-	298	2
28	617	39	-	135	3
12	586	127	1	90	4
22	772	261	5	178	5
13	469	331	-	115	6
78	4 608	31	18	880	7
<b>250</b>	<b>11 220</b>	<b>854</b>	<b>36</b>	<b>3 226</b>	

**Regierungsbezirk Oberbayern**

-	6	-	1	-	161
-	2	-	-	4	162
-	6	-	-	2	163
4	81	1	-	32	171
2	146	2	-	173	172
4	179	1	-	129	173
4	96	4	1	23	174
2	98	-	-	28	175
1	39	2	1	21	176
5	213	4	-	61	177
2	80	5	1	26	178
2	43	2	-	33	179
2	156	1	-	195	180
5	211	-	4	41	181
-	144	5	-	93	182
2	179	2	-	56	183
1	26	-	-	11	184
4	70	1	2	13	185
1	38	1	-	18	186
4	340	7	1	162	187
2	53	-	-	30	188
6	221	5	-	231	189
7	555	2	1	148	190
<b>60</b>	<b>2 982</b>	<b>45</b>	<b>12</b>	<b>1 530</b>	

**Regierungsbezirk Niederbayern**

-	1	1	-	2	261
1	6	-	-	1	262
-	1	-	-	-	263
3	97	-	-	22	271
6	129	2	-	21	272
-	39	1	-	9	273
8	155	2	-	65	274
7	251	3	-	59	275
6	112	1	-	30	276
4	247	8	-	49	277
-	78	-	-	23	278
2	70	2	-	17	279
<b>37</b>	<b>1 186</b>	<b>20</b>	<b>-</b>	<b>298</b>	

## 27. Haltungen mit Rindern zur Doppelnutzung (Milch / Fleisch) in den kreisfreien Städten

Reg. schl.	Regionale Einheit	Zusammen	Haltungen mit		
			Fleckvieh	Braunvieh	Kreuzung Fleischrind mit Milchrind
Regierungsbezirk Oberpfalz					
	<b>Kreisfreie Städte</b>				
361	Amberg, Stadt .....	20	20	1	3
362	Regensburg, Stadt .....	-	-	-	-
363	Weiden in der Oberpfalz, Stadt .....	34	32	1	7
	<b>Landkreise</b>				
371	Amberg-Sulzbach .....	552	534	35	122
372	Cham .....	1 366	1 335	39	164
373	Neumarkt in der Oberpfalz .....	505	487	34	117
374	Neustadt an der Waldnaab .....	689	674	41	113
375	Regensburg, Landkreis .....	375	361	17	76
376	Schwandorf .....	779	754	32	131
377	Tirschenreuth .....	559	541	32	99
	<b>Oberpfalz</b>	<b>4 879</b>	<b>4 738</b>	<b>232</b>	<b>832</b>
Regierungsbezirk Oberfranken					
	<b>Kreisfreie Städte</b>				
461	Bamberg, Stadt .....	-	-	-	-
462	Bayreuth, Stadt .....	28	26	-	4
463	Coburg, Stadt .....	9	7	1	2
464	Hof, Stadt .....	19	19	1	6
	<b>Landkreise</b>				
471	Bamberg, Landkreis .....	275	260	12	66
472	Bayreuth, Landkreis .....	538	515	9	100
473	Coburg, Landkreis .....	204	192	10	65
474	Forchheim .....	195	184	12	52
475	Hof, Landkreis .....	471	447	36	103
476	Kronach .....	167	159	1	37
477	Kulmbach .....	260	248	14	55
478	Lichtenfels .....	180	170	7	39
479	Wunsiedel im Fichtelgebirge .....	212	205	15	37
	<b>Oberfranken</b>	<b>2 558</b>	<b>2 432</b>	<b>118</b>	<b>566</b>
Regierungsbezirk Mittelfranken					
	<b>Kreisfreie Städte</b>				
561	Ansbach, Stadt .....	39	34	1	15
562	Erlangen, Stadt .....	21	21	-	6
563	Fürth, Stadt .....	13	12	2	2
564	Nürnberg, Stadt .....	9	8	-	3
565	Schwabach, Stadt .....	13	13	1	2
	<b>Landkreise</b>				
571	Ansbach, Landkreis .....	1 078	1 011	62	314
572	Erlangen-Höchstadt .....	128	119	5	22
573	Fürth, Landkreis .....	145	138	3	34
574	Nürnberger Land .....	264	240	13	72
575	Neustadt an der Aisch-Bad Windsheim ...	498	463	20	136
576	Roth .....	385	368	14	82
577	Weißenburg-Gunzenhausen .....	446	416	20	90
	<b>Mittelfranken</b>	<b>3 039</b>	<b>2 843</b>	<b>141</b>	<b>778</b>

und Landkreisen Bayerns am 3. November 2020

noch: Haltungen mit					Reg. schl.
Doppelnutzung Rotbunt	Sonstige Rassen	Gelbvieh	Vorderwälder	Sonstige Doppelnutzungsrasen	
Regierungsbezirk Oberpfalz					
-	1	-	-	1	361
-	-	-	-	-	362
-	6	1	-	2	363
3	94	8	-	26	371
3	137	3	-	24	372
4	59	4	-	20	373
3	98	17	-	14	374
3	71	2	-	16	375
6	96	3	-	15	376
6	55	1	-	17	377
28	617	39	-	135	
Regierungsbezirk Oberfranken					
-	-	-	-	-	461
-	3	1	-	-	462
-	3	-	-	1	463
-	2	-	-	-	464
3	85	43	-	10	471
1	83	17	-	24	472
2	57	6	-	4	473
-	65	17	-	7	474
2	122	13	-	9	475
-	32	3	-	7	476
2	64	10	1	10	477
2	41	15	-	6	478
-	29	2	-	12	479
12	586	127	1	90	
Regierungsbezirk Mittelfranken					
-	16	1	-	5	561
-	9	-	-	-	562
-	5	1	-	2	563
-	3	-	-	1	564
-	5	-	-	1	565
10	283	34	3	61	571
1	46	18	-	9	572
-	34	6	-	7	573
1	60	20	-	25	574
5	145	92	-	22	575
2	67	31	2	15	576
3	99	58	-	30	577
22	772	261	5	178	

## 27. Haltungen mit Rindern zur Doppelnutzung (Milch / Fleisch) in den kreisfreien Städten

Reg. schl.	Regionale Einheit	Zusammen	Haltungen mit		
			Fleckvieh	Braunvieh	Kreuzung Fleischrind mit Milchrind
Regierungsbezirk Unterfranken					
	<b>Kreisfreie Städte</b>				
661	Aschaffenburg, Stadt .....	8	7	1	2
662	Schweinfurt, Stadt .....	2	2	-	2
663	Würzburg, Stadt .....	6	5	-	1
	<b>Landkreise</b>				
671	Aschaffenburg, Landkreis .....	124	86	3	20
672	Bad Kissingen .....	237	192	19	83
673	Rhön-Grabfeld .....	164	146	5	53
674	Haßberge .....	206	180	14	73
675	Kitzingen .....	175	160	11	59
676	Miltenberg .....	122	101	9	35
677	Main-Spessart .....	145	107	3	36
678	Schweinfurt, Landkreis .....	154	137	6	54
679	Würzburg, Landkreis .....	170	148	10	65
	<b>Unterfranken</b>	<b>1 513</b>	<b>1 271</b>	<b>81</b>	<b>483</b>
Regierungsbezirk Schwaben					
	<b>Kreisfreie Städte</b>				
761	Augsburg, Stadt .....	16	12	1	11
762	Kaufbeuren, Stadt .....	26	14	20	16
763	Kempten (Allgäu), Stadt .....	67	35	54	23
764	Memmingen, Stadt .....	50	36	31	32
	<b>Landkreise</b>				
771	Aichach-Friedberg .....	436	413	32	135
772	Augsburg, Landkreis .....	565	525	108	228
773	Dillingen an der Donau .....	387	367	44	156
774	Günzburg .....	486	428	100	236
775	Neu-Ulm .....	214	178	66	112
776	Lindau (Bodensee) .....	541	216	462	238
777	Ostallgäu .....	1 823	1 218	1 449	822
778	Unterallgäu .....	1 392	994	923	765
779	Donau-Ries .....	571	547	52	196
780	Oberallgäu .....	1 678	811	1 435	619
	<b>Schwaben</b>	<b>8 252</b>	<b>5 794</b>	<b>4 777</b>	<b>3 589</b>



und Landkreisen Bayerns am 3. November 2020

noch: Haltungen mit					Reg. schl.
Doppelnutzung Rotbunt	Sonstige Rassen	Gelbvieh	Vorderwälder	Sonstige Doppelnutzungsrassen	
Regierungsbezirk Unterfranken					
-	2	2	-	-	661
-	-	2	-	-	662
-	2	-	-	1	663
-	40	7	-	18	671
2	77	53	-	13	672
1	40	33	-	11	673
2	60	35	-	5	674
-	53	52	-	9	675
4	40	12	-	12	676
2	42	40	-	26	677
-	51	37	-	10	678
2	62	58	-	10	679
13	469	331	-	115	
Regierungsbezirk Schwaben					
-	11	-	-	2	761
1	13	-	-	4	762
-	48	-	-	8	763
-	27	-	1	9	764
4	143	2	1	40	771
8	227	5	3	37	772
3	125	6	1	25	773
8	214	4	-	53	774
2	100	-	-	14	775
3	290	-	-	49	776
12	1 291	3	2	181	777
24	912	3	6	111	778
7	167	6	3	27	779
6	1 040	2	1	320	780
78	4 608	31	18	880	

## 28. Bestand an Rindern zur Doppelnutzung (Milch / Fleisch) in den kreisfreien Städten

Reg. schl.	Regionale Einheit	Zusammen	Haltungen mit		
			Fleckvieh	Braunvieh	Kreuzung Fleischrind mit Milchrind

Zusammenstellung nach Regierungsbezirken					
1	Oberbayern .....	812 480	746 701	24 676	14 361
2	Niederbayern .....	397 245	381 090	1 260	7 757
3	Oberpfalz .....	371 170	361 685	877	4 706
4	Oberfranken .....	189 837	180 637	430	3 183
5	Mittelfranken .....	238 034	224 241	587	4 866
6	Unterfranken .....	74 202	63 991	253	2 702
7	Schwaben .....	517 254	273 927	177 292	22 775
	<b>Bayern</b>	<b>2 600 222</b>	<b>2 232 272</b>	<b>205 375</b>	<b>60 350</b>

Regierungsbezirk Oberbayern					
<b>Kreisfreie Städte</b>					
161	Ingolstadt, Stadt .....	1.366	1 352	.	3
162	München, Landeshauptstadt ..	367	323	.	3
163	Rosenheim, Stadt .....	2 937	2 853	.	40
<b>Landkreise</b>					
171	Altötting .....	40 242	39 255	40	462
172	Berchtesgadener Land .....	30 233	27 485	430	594
173	Bad Tölz-Wolfratshausen .....	39 140	36 157	539	555
174	Dachau .....	29 395	28 142	63	518
175	Ebersberg .....	34 255	32 943	.	356
176	Eichstätt .....	17 861	17 226	40	146
177	Erding .....	79 233	76 227	169	1 402
178	Freising .....	21 249	19 148	161	921
179	Fürstenfeldbruck .....	13 592	12 775	44	209
180	Garmisch-Partenkirchen .....	15 962	11 876	1 570	366
181	Landsberg am Lech .....	34 758	26 119	5 304	1 194
182	Miesbach .....	33 900	32 357	210	388
183	Mühldorf am Inn .....	80 142	77 787	126	1 047
184	München, Landkreis .....	5 267	4 914	16	167
185	Neuburg-Schrobenhausen .....	20 965	19 844	75	488
186	Pfaffenhofen an der Ilm .....	15 211	14 740	.	134
187	Rosenheim, Landkreis .....	121 098	116 482	659	1 584
188	Starnberg .....	8 967	8 088	.	263
189	Traunstein .....	102 007	98 271	326	1 159
190	Weilheim-Schongau .....	64 333	42 337	14 735	2 362
	<b>Oberbayern</b>	<b>812 480</b>	<b>746 701</b>	<b>24 676</b>	<b>14 361</b>

Regierungsbezirk Niederbayern					
<b>Kreisfreie Städte</b>					
261	Landshut, Stadt .....	.	1.476	-	.
262	Passau, Stadt .....	1.165	.	6	7
263	Straubing, Stadt .....	.	.	.	.
<b>Landkreise</b>					
271	Deggendorf .....	25 758	24 558	61	493
272	Freyung-Grafenau .....	32 737	31 137	88	669
273	Kelheim .....	13 792	13 431	.	138
274	Landshut, Landkreis .....	58 538	56 082	134	1 447
275	Passau, Landkreis .....	71 805	68 428	235	1 703
276	Regen .....	35 090	33 866	153	369
277	Rottal-Inn .....	101 417	98 247	131	1 874
278	Straubing-Bogen .....	32 840	31 894	124	275
279	Dingolfing-Landau .....	22 399	20 702	286	769
	<b>Niederbayern</b>	<b>397 245</b>	<b>381 090</b>	<b>1 260</b>	<b>7 757</b>

und Landkreisen Bayerns am 3. November 2020

noch: Haltungen mit					Reg. schl.
Doppelnutzung Rotbunt	Sonstige Rassen	Gelbvieh	Vorderwälder	Sonstige Doppelnutzungsrasen	
Zusammenstellung nach Regierungsbezirken					
128	15 819	195	18	10 582	1
82	5 447	67	-	1 542	2
78	3 164	126	-	534	3
.	4 286	803	.	479	4
.	4 595	2 561	.	1 060	5
29	2 983	3 529	-	715	6
131	38 152	53	27	4 897	7
580	74 446	7 334	56	19 809	
Regierungsbezirk Oberbayern					
-	.	-	.	-	161
-	.	-	-	21	162
-	16	-	-	.	163
.	340	.	-	137	171
.	521	.	-	1 193	172
.	769	.	-	1 104	173
.	531	6	.	128	174
.	589	-	-	287	175
.	218	.	.	227	176
5	1 020	5	-	405	177
.	667	57	.	291	178
.	178	.	-	377	179
.	688	.	-	1 455	180
5	1 947	-	7	182	181
-	391	32	-	522	182
.	791	.	-	386	183
.	123	-	-	.	184
11	235	.	.	307	185
.	181	.	-	111	186
.	1 391	22	.	953	187
.	340	-	-	228	188
12	896	11	-	1 332	189
40	3 974	.	.	863	190
128	15 819	195	18	10 582	
Regierungsbezirk Niederbayern					
-	.	.	-	.	261
.	.	-	-	.	262
-	.	-	-	-	263
8	494	-	-	144	271
.	763	.	-	61	272
-	172	.	-	19	273
.	513	.	-	340	274
15	1.225	3	-	196	275
.	572	.	-	114	276
4	766	11	-	384	277
-	455	-	-	92	278
.	440	.	-	183	279
82	5 447	67	-	1 542	

## 28. Bestand an Rindern zur Doppelnutzung (Milch / Fleisch) in den kreisfreien Städten

Reg. schl.	Regionale Einheit	Zusammen	Haltungen mit		
			Fleckvieh	Braunvieh	Kreuzung Fleischrind mit Milchrind
Regierungsbezirk Oberpfalz					
	<b>Kreisfreie Städte</b>				
361	Amberg, Stadt .....	1 496	1.383	.	36
362	Regensburg, Stadt .....	-	-	-	-
363	Weiden in der Oberpfalz, Stadt .....	2 134	2.073	.	15
	<b>Landkreise</b>				
371	Amberg-Sulzbach .....	42 303	40 708	115	760
372	Cham .....	96 024	94 122	183	841
373	Neumarkt in der Oberpfalz .....	39 678	38 429	119	666
374	Neustadt an der Waldnaab .....	53 523	52 196	189	517
375	Regensburg, Landkreis .....	29 598	28 794	66	436
376	Schwandorf .....	59 716	58 367	100	779
377	Tirschenreuth .....	46 698	45 613	.	656
	<b>Oberpfalz</b>	<b>371 170</b>	<b>361 685</b>	<b>877</b>	<b>4 706</b>
Regierungsbezirk Oberfranken					
	<b>Kreisfreie Städte</b>				
461	Bamberg, Stadt .....	-	-	-	-
462	Bayreuth, Stadt .....	2 608	2.548	-	7
463	Coburg, Stadt .....	674	660	.	.
464	Hof, Stadt .....	1.909	1 858	.	.
	<b>Landkreise</b>				
471	Bamberg, Landkreis .....	19 464	17 983	62	338
472	Bayreuth, Landkreis .....	44 234	42 982	.	720
473	Coburg, Landkreis .....	16 478	15 576	55	415
474	Forchheim .....	10 615	9 685	35	227
475	Hof, Landkreis .....	38 274	36 004	144	610
476	Kronach .....	8 196	7 856	.	160
477	Kulmbach .....	18 234	17 382	55	210
478	Lichtenfels .....	11 739	11 100	.	251
479	Wunsiedel im Fichtelgebirge .....	17 412	17 003	38	222
	<b>Oberfranken</b>	<b>189 837</b>	<b>180 637</b>	<b>430</b>	<b>3 183</b>
Regierungsbezirk Mittelfranken					
	<b>Kreisfreie Städte</b>				
561	Ansbach, Stadt .....	2 501	2 323	.	63
562	Erlangen, Stadt .....	1.933	1 852	-	22
563	Fürth, Stadt .....	896	866	.	.
564	Nürnberg, Stadt .....	493	457	-	.
565	Schwabach, Stadt .....	854	836	.	.
	<b>Landkreise</b>				
571	Ansbach, Landkreis .....	88 910	84 205	298	2 255
572	Erlangen-Höchststadt .....	8 006	7 276	.	88
573	Fürth, Landkreis .....	11 683	11 169	8	167
574	Nürnberger Land .....	12 969	11 965	32	291
575	Neustadt an der Aisch-Bad Windsheim ..	41 995	39 157	85	775
576	Roth .....	29 375	28 223	.	488
577	Weißenburg-Gunzenhausen .....	38 419	35 912	108	687
	<b>Mittelfranken</b>	<b>238 034</b>	<b>224 241</b>	<b>587</b>	<b>4 866</b>

und Landkreisen Bayerns am 3. November 2020

noch: Haltungen mit					Reg. schl.
Doppelnutzung Rotbunt	Sonstige Rassen	Gelbvieh	Vorderwälder	Sonstige Doppelnutzungsrassen	
Regierungsbezirk Oberpfalz					
-	.	-	-	.	361
-	-	-	-	-	362
-	29	.	-	.	363
12	586	33	-	89	371
29	752	4	-	93	372
5	397	4	-	58	373
4	486	70	-	61	374
11	.	.	-	50	375
6	421	6	-	37	376
11	245	.	-	76	377
<b>78</b>	<b>3 164</b>	<b>126</b>	-	<b>534</b>	
Regierungsbezirk Oberfranken					
-	-	-	-	-	461
-	.	.	-	-	462
-	6	-	-	.	463
-	.	-	-	-	464
5	663	366	-	47	471
.	343	81	-	92	472
.	372	.	-	38	473
-	584	53	-	31	474
.	1.354	.	-	100	475
-	121	.	-	38	476
.	462	69	.	53	477
.	239	94	-	38	478
-	107	.	-	.	479
.	<b>4 286</b>	<b>803</b>	.	<b>479</b>	
Regierungsbezirk Mittelfranken					
-	80	.	-	.	561
-	59	-	-	-	562
-	14	.	-	.	563
-	12	-	-	.	564
-	9	-	-	.	565
35	1 606	114	8	389	571
.	362	226	-	41	572
-	296	22	-	21	573
.	428	.	-	138	574
6	929	937	-	106	575
.	271	215	.	82	576
16	529	927	-	240	577
.	<b>4 595</b>	<b>2 561</b>	.	<b>1 060</b>	

# 28. Bestand an Rindern zur Doppelnutzung (Milch / Fleisch) in den kreisfreien Städten

Reg. schl.	Regionale Einheit	Zusammen	Haltungen mit		
			Fleckvieh	Braunvieh	Kreuzung Fleischrind mit Milchrind
Regierungsbezirk Unterfranken					
	<b>Kreisfreie Städte</b>				
661	Aschaffenburg, Stadt .....	.	.	.	.
662	Schweinfurt, Stadt .....	.	.	-	.
663	Würzburg, Stadt .....	146	128	-	.
	<b>Landkreise</b>				
671	Aschaffenburg, Landkreis .....	2 274	1 729	19	78
672	Bad Kissingen .....	9 289	7 090	.	665
673	Rhön-Grabfeld .....	6 856	5 887	.	168
674	Haßberge .....	10 065	8 889	44	380
675	Kitzingen .....	12 253	11 060	28	270
676	Miltenberg .....	4 970	4 106	43	171
677	Main-Spessart .....	5 530	4 514	.	229
678	Schweinfurt, Landkreis .....	10 492	9 569	11	293
679	Würzburg, Landkreis .....	12 037	10 834	.	385
	<b>Unterfranken</b>	<b>74 202</b>	<b>63 991</b>	<b>253</b>	<b>2 702</b>
Regierungsbezirk Schwaben					
	<b>Kreisfreie Städte</b>				
761	Augsburg, Stadt .....	1.391	1.230	.	56
762	Kaufbeuren, Stadt .....	1 144	221	757	69
763	Kempten (Allgäu), Stadt .....	3.808	652	2 602	92
764	Memmingen, Stadt .....	2 968	558	1 780	363
	<b>Landkreise</b>				
771	Aichach-Friedberg .....	40 186	38 130	.	874
772	Augsburg, Landkreis .....	42 489	38 232	1 437	1 456
773	Dillingen an der Donau .....	39 846	37 922	243	836
774	Günzburg .....	36 114	30 490	1 392	2 495
775	Neu-Ulm .....	16 307	11 781	2 435	957
776	Lindau (Bodensee) .....	22 595	1 967	17 467	1 204
777	Ostallgäu .....	101 413	25 713	58 441	4 844
778	Unterallgäu .....	85 918	31 455	37 380	5 395
779	Donau-Ries .....	48 140	45 724	183	1 283
780	Oberallgäu .....	74 935	9 852	53 081	2 851
	<b>Schwaben</b>	<b>517 254</b>	<b>273 927</b>	<b>177 292</b>	<b>22 775</b>

und Landkreisen Bayerns am 3. November 2020

noch: Haltungen mit					Reg. schl.
Doppelnutzung Rotbunt	Sonstige Rassen	Gelbvieh	Vorderwälder	Sonstige Doppelnutzungsrassen	
Regierungsbezirk Unterfranken					
-	.	.	-	-	661
-	-	.	-	-	662
-	.	-	-	.	663
-	200	151	-	97	671
.	597	811	-	64	672
.	168	571	-	42	673
.	425	280	-	.	674
-	292	531	-	72	675
13	552	36	-	49	676
.	207	438	-	131	677
-	246	308	-	65	678
.	286	366	-	140	679
29	2 983	3 529	-	715	
Regierungsbezirk Schwaben					
-	59	-	-	.	761
.	81	-	-	.	762
-	425	-	-	37	763
-	233	-	.	.	764
14	760	.	.	321	771
12	1 176	12	4	160	772
.	648	15	.	173	773
10	1.547	6	-	174	774
.	1 023	-	-	.	775
4	1.687	-	-	266	776
13	11 167	.	.	1 229	777
42	10 939	3	9	695	778
10	790	8	3	139	779
18	7 617	.	.	1.513	780
131	38 152	53	27	4 897	

## 29. Haltungen mit Rindern<sup>1)</sup> und Rinderbestände in den Gemeinden Bayerns am 3. November 2020

Reg. schl.	Regionale Einheit	Haltungen mit Rindern	Rinder	darunter	
				Haltungen mit Kühen	Kühe

### Zusammenstellung nach Regierungsbezirken

1	<b>Oberbayern</b> .....	13 422	878 465	10 727	359 185
2	<b>Niederbayern</b> .....	6 347	428 259	4 723	145 581
3	<b>Oberpfalz</b> .....	5 225	399 666	4 373	163 511
4	<b>Oberfranken</b> .....	2 818	208 861	2 207	87 548
5	<b>Mittelfranken</b> .....	3 282	275 994	2 500	103 179
6	<b>Unterfranken</b> .....	1 827	106 584	1 317	35 479
7	<b>Schwaben</b> .....	8 708	638 761	6 970	277 453
	<b>Bayern</b>	41 629	2 936 590	32 817	1 171 936

### Regierungsbezirk Oberbayern

	<b>Kreisfreie Städte</b>				
161	<b>Ingolstadt</b> .....	21	1 428	11	405
162	<b>München, Landeshauptstadt</b> ...	15	500	10	170
163	<b>Rosenheim</b> .....	42	3 095	38	1 488

### Landkreise und Gemeinden

171	<b>Altötting</b> .....	493	41 191	397	14 983
171111	Altötting, St .....	18	1 118	11	263
171112	Burghausen, St .....	8	.	6	.
171113	Burgkirchen a.d.Alz .....	30	2 401	29	844
171114	Emmerting .....	3	.	3	.
171115	Erlbach .....	43	3 134	36	1 239
171116	Feichten a.d.Alz .....	9	1 067	8	396
171117	Garching a.d.Alz .....	18	1 446	14	603
171118	Haiming .....	22	1 066	19	379
171119	Halsbach .....	22	2 470	20	885
171121	Kastl .....	29	1 978	19	695
171122	Kirchweidach .....	17	1 318	13	492
171123	Marktl, M .....	25	2 689	22	1 117
171124	Mehring .....	18	1 784	14	604
171125	Neuötting, St .....	14	1 471	13	528
171126	Perach .....	10	757	7	307
171127	Pleiskirchen .....	71	5 456	59	2 035
171129	Reischach .....	34	2 961	28	1 227
171130	Stammham .....	5	872	5	369
171131	Teising .....	5	415	4	178
171132	Töging a.Inn, St .....	5	447	4	159
171133	Tüßling, M .....	14	1 233	8	237
171134	Tyrlaching .....	34	3 623	29	1 468
171135	Unterneukirchen .....	25	2 309	17	464
171137	Winhöring .....	14	647	9	277
172	<b>Berchtesgadener Land</b> .....	870	32 272	653	14 252
172111	Ainring .....	70	4 642	58	2 093
172112	Anger .....	75	2 482	52	1 187
172114	Bad Reichenhall, GKSt .....	16	477	7	165
172115	Bayerisch Gmain .....	8	94	6	32
172116	Berchtesgaden, M .....	66	575	41	199
172117	Bischofswiesen .....	70	1 156	52	459
172118	Freilassing, St .....	11	643	9	268
172122	Laufen, St .....	62	3 570	53	1 620
172124	Marktschellenberg, M .....	52	443	33	172
172128	Piding .....	21	1 134	18	545
172129	Ramsau b.Berchtesgaden .....	55	688	33	259

<sup>1)</sup> Einschließl. Büffel/Bisons.



**29. Haltungen mit Rindern<sup>1)</sup> und Rinderbestände in den Gemeinden Bayerns am 3. November 2020**

Reg. schl.	Regionale Einheit	Haltungen mit Rindern	Rinder	darunter	
				Haltungen mit Kühen	Kühe
172130	Saaldorf-Surheim .....	76	4 643	66	2 083
172131	Schneizlreuth .....	20	342	16	144
172132	Schönau a.Königssee .....	40	599	27	221
172134	Teisendorf, M .....	228	10 784	182	4 805
<b>173</b>	<b>Bad Tölz-Wolfratshausen ....</b>	<b>875</b>	<b>41 761</b>	<b>721</b>	<b>19 526</b>
173111	Bad Heilbrunn .....	49	2 143	41	1 118
173112	Bad Tölz, St .....	28	1 449	22	647
173113	Benediktbeuern .....	18	838	14	394
173115	Bichl .....	15	1 325	14	683
173118	Dietramszell .....	127	6 894	107	3 448
173120	Egling .....	70	3 928	61	1 937
173123	Eurasburg .....	54	3 563	47	1 787
173124	Gaißach .....	71	2 281	54	941
173126	Geretsried, St .....	16	813	15	355
173127	Greiling .....	10	.	8	.
173130	Icking .....	17	682	11	329
173131	Jachenau .....	30	1 297	26	503
173133	Kochel a.See .....	31	1 219	24	456
173134	Königsdorf .....	45	1 914	40	850
173135	Lenggries .....	91	3 321	69	1 313
173137	Münsing .....	60	3 534	50	1 638
173140	Reichersbeuern .....	12	489	10	207
173141	Sachsenkam .....	16	653	13	275
173142	Schlehdorf .....	25	1 590	19	813
173145	Wackersberg .....	88	3 442	75	1 653
173147	Wolfratshausen, St .....	2	.	1	.
<b>174</b>	<b>Dachau .....</b>	<b>328</b>	<b>32 174</b>	<b>231</b>	<b>9 543</b>
174111	Altomünster, M .....	55	6 345	45	2 344
174113	Bergkirchen .....	35	3 472	24	1 098
174115	Dachau, GKSt .....	11	526	9	209
174118	Erdweg .....	15	1 090	11	313
174121	Haimhausen .....	13	1 471	4	143
174122	Hebertshausen .....	11	886	9	356
174131	Markt Indersdorf, M .....	55	4 864	38	1 503
174135	Odelzhausen .....	15	1 352	10	313
174136	Petershausen .....	15	1 808	13	714
174137	Pfaffenhofen a.d.Glonn .....	12	933	5	79
174141	Röhrmoos .....	6	537	4	95
174143	Schwabhausen .....	21	1 707	15	647
174146	Sulzemoos .....	9	939	4	96
174147	Hilgertshausen-Tandern .....	27	2 484	21	658
174150	Vierkirchen .....	20	2 830	11	618
174151	Weichs .....	8	930	8	357
<b>175</b>	<b>Ebersberg .....</b>	<b>450</b>	<b>36 744</b>	<b>375</b>	<b>15 929</b>
175111	Anzing .....	17	2 208	13	714
175112	Aßling .....	43	3 365	39	1 512
175113	Baiern .....	34	2 822	24	1 149
175114	Bruck .....	31	2 367	25	1 162
175115	Ebersberg, St .....	42	3 348	35	1 581
175116	Egmatting .....	7	290	4	.
175118	Forstinning .....	8	550	7	232
175119	Frauenneuharting .....	51	4 981	48	2 406
175121	Glonn, M .....	37	2 209	29	1 109
175122	Grafring b.München, St .....	29	1 795	23	846
175123	Hohenlinden .....	16	710	13	221
175124	Kirchseeon, M .....	9	738	8	309

<sup>1)</sup> Einschließl. Büffel/Bisons.

**29. Haltungen mit Rindern<sup>1)</sup> und Rinderbestände in den Gemeinden Bayerns am 3. November 2020**

Reg. schl.	Regionale Einheit	Haltungen mit Rindern	Rinder	darunter	
				Haltungen mit Kühen	Kühe
175128	Moosach .....	6	423	6	171
175131	Oberpfraammern .....	4	363	4	198
175132	Vaterstetten .....	8	1 082	5	174
175133	Pliening .....	19	1 638	15	574
175135	Poing .....	5	690	2	.
175136	Emmering .....	39	3 717	35	1 763
175137	Steinhöring .....	40	3 068	37	1 505
175139	Zorneding .....	5	380	3	64
<b>176</b>	<b>Eichstätt .....</b>	<b>288</b>	<b>18 976</b>	<b>246</b>	<b>7 626</b>
176111	Adelschlag .....	11	303	9	147
176112	Altmannstein, M .....	30	2 093	25	784
176114	Beilngries, St .....	29	1 785	26	752
176116	Böhmfeld .....	3	24	3	13
176118	Buxheim .....	3	189	3	81
176120	Denkendorf .....	7	116	4	25
176121	Dollnstein, M .....	10	572	10	271
176122	Egweil .....	1	.	-	-
176123	Eichstätt, GKSt .....	9	1 338	8	524
176124	Eitensheim .....	3	282	3	132
176126	Gaimersheim, M .....	5	509	5	256
176129	Großmehring .....	3	162	2	.
176131	Hepberg .....	1	.	-	-
176132	Hitzhofen .....	3	49	2	.
176137	Kinding, M .....	13	806	12	353
176138	Kipfenberg, M .....	24	986	19	397
176139	Kösching, M .....	7	269	7	118
176143	Lenting .....	3	126	3	73
176147	Mindelstetten .....	5	502	4	186
176148	Mörnsheim, M .....	17	1 789	15	754
176149	Nassenfels, M .....	6	489	5	221
176150	Oberdolling .....	1	.	-	-
176153	Pförring, M .....	4	286	3	.
176155	Pollenfeld .....	17	1 247	14	341
176160	Schernfeld .....	16	1 005	13	469
176161	Stammham .....	1	.	1	.
176164	Titting, M .....	30	1 949	28	858
176165	Walting .....	12	572	10	236
176166	Wellheim, M .....	12	944	10	404
176167	Wettstetten .....	2	.	2	.
<b>177</b>	<b>Erding .....</b>	<b>906</b>	<b>84 221</b>	<b>631</b>	<b>24 852</b>
177112	Berglern .....	17	1 864	6	316
177113	Bockhorn .....	50	4 829	32	1 126
177114	Buch a.Buchrain .....	22	1 841	16	700
177115	Dorfen, St .....	123	11 633	102	4 717
177116	Eitting .....	22	1 740	14	427
177117	Erding, GKSt .....	40	4 075	23	886
177118	Finsing .....	13	767	8	203
177119	Forstern .....	18	1 172	14	420
177120	Fraunberg .....	36	4 266	20	800
177121	Hohenpolding .....	39	4 416	26	1 174
177122	Inning a.Holz .....	9	667	4	73
177123	Isen, M .....	66	5 697	55	2 686
177124	Kirchberg .....	21	1 598	10	354
177126	Langenpreising .....	28	2 288	18	562
177127	Lengdorf .....	41	3 502	30	1 069
177130	Moosinning .....	29	4 521	13	274

<sup>1)</sup> Einschließl. Büffel/Bisons.

**29. Haltungen mit Rindern<sup>1)</sup> und Rinderbestände in den Gemeinden Bayerns am 3. November 2020**

Reg. schl.	Regionale Einheit	Haltungen mit Rindern	Rinder	darunter	
				Haltungen mit Kühen	Kühe
177131	Neuching .....	19	1 947	13	243
177133	Oberding .....	19	1 181	9	200
177134	Ottenhofen .....	8	663	6	202
177135	Pastetten .....	31	2 323	22	795
177137	Sankt Wolfgang .....	89	8 342	75	3 851
177138	Steinkirchen .....	19	1 229	14	451
177139	Taufkirchen (Vils) .....	93	7 655	65	2 030
177142	Walpertskirchen .....	18	2 080	12	308
177143	Wartenberg, M .....	18	2 107	9	249
177144	Wörth .....	18	1 818	15	736
<b>178</b>	<b>Freising .....</b>	<b>349</b>	<b>25 058</b>	<b>250</b>	<b>7 455</b>
178113	Allershausen .....	15	1 263	10	435
178115	Attenkirchen .....	14	827	10	194
178116	Au i.d.Hallertau, M .....	10	599	9	234
178120	Eching .....	12	637	8	105
178122	Rudelzhausen .....	6	284	5	69
178123	Fahrenzhausen .....	16	1 481	9	454
178124	Freising, GKSt .....	28	2 109	22	702
178125	Gammelsdorf .....	8	424	8	171
178129	Haag a.d.Amper .....	11	709	8	169
178130	Hallbergmoos .....	4	325	2	.
178132	Hörgertshausen .....	7	387	5	127
178133	Hohenkammer .....	21	1 942	16	600
178136	Kirchdorf a.d.Amper .....	23	1 379	16	441
178137	Kranzberg .....	26	2 004	22	959
178138	Langenbach .....	17	1 205	14	397
178140	Marzling .....	6	1 153	3	.
178142	Mauern .....	15	983	13	364
178143	Moosburg a.d.Isar, St .....	17	717	9	125
178144	Nandlstadt, M .....	21	1 165	16	490
178145	Neufahrn b.Freising .....	15	1 130	11	276
178150	Paunzhausen .....	6	411	6	195
178155	Wang .....	10	354	7	102
178156	Wolfersdorf .....	21	1 620	8	283
178157	Zolling .....	20	1 950	13	414
<b>179</b>	<b>Fürstenfeldbruck .....</b>	<b>178</b>	<b>16 379</b>	<b>114</b>	<b>3 992</b>
179111	Adelshofen .....	9	737	7	231
179113	Alling .....	13	574	6	73
179114	Althegnenberg .....	6	434	4	150
179117	Egenhofen .....	12	1 124	7	180
179121	Fürstenfeldbruck, GKSt ....	9	1 187	7	216
179123	Germering, GKSt .....	7	534	5	77
179125	Grafrath .....	5	702	4	314
179126	Gröbenzell .....	1	.	1	.
179128	Hattenhofen .....	2	.	1	.
179130	Jesenwang .....	4	467	3	.
179131	Kottgeisering .....	4	464	3	131
179132	Landsberied .....	8	582	7	264
179134	Maisach .....	35	4 161	20	974
179136	Mammendorf .....	7	700	4	.
179137	Mittelstetten .....	9	489	7	124
179138	Moorenweis .....	25	2 580	13	504
179140	Oberschweinbach .....	1	.	1	.
179142	Olching, St .....	8	344	5	60
179145	Puchheim, St .....	5	239	4	81

<sup>1)</sup> Einschließl. Büffel/Bisons.

**29. Haltungen mit Rindern<sup>\*)</sup> und Rinderbestände in den Gemeinden Bayerns am 3. November 2020**

Reg. schl.	Regionale Einheit	Haltungen mit Rindern	Rinder	darunter	
				Haltungen mit Kühen	Kühe
179147	Schöngeising .....	1	.	1	.
179149	Türkenfeld .....	7	443	4	138
<b>180</b>	<b>Garmisch-Partenkirchen .....</b>	<b>547</b>	<b>17 260</b>	<b>436</b>	<b>7 704</b>
180112	Bad Kohlgrub .....	44	1 494	37	726
180113	Bad Bayersoien .....	28	1 149	25	510
180114	Eschenlohe .....	25	728	24	331
180115	Ettal .....	10	265	5	100
180116	Farchant .....	14	335	12	136
180117	Garmisch-Partenkirchen, M ...	56	504	44	211
180118	Grainau .....	12	138	7	25
180119	Großweil .....	29	1 296	22	644
180122	Krün .....	11	308	9	118
180123	Mittenwald, M .....	26	238	16	104
180124	Murnau a.Staffelsee, M .....	33	910	23	293
180125	Oberammergau .....	12	310	10	146
180126	Oberau .....	5	87	4	36
180127	Ohlstadt .....	28	719	22	283
180128	Riegsee .....	42	1 422	33	562
180129	Saulgrub .....	27	755	24	325
180131	Schwaigen .....	16	753	13	350
180132	Seehausen a.Staffelsee .....	15	468	13	256
180133	Spatzenhausen .....	29	1 493	22	709
180134	Uffing a.Staffelsee .....	50	2 879	44	1 410
180135	Unterammergau .....	20	643	18	279
180136	Wallgau .....	15	366	9	150
<b>181</b>	<b>Landsberg am Lech .....</b>	<b>493</b>	<b>40 259</b>	<b>403</b>	<b>17 266</b>
181111	Apfeldorf .....	23	1 276	22	619
181113	Denklingen .....	37	1 631	30	654
181114	Dießen am Ammersee, M .....	50	4 547	46	2 152
181115	Eching am Ammersee .....	4	394	4	132
181116	Egling a.d.Paar .....	7	559	5	214
181118	Eresing .....	10	1 567	8	646
181120	Finning .....	21	2 177	20	1 143
181121	Fuchstal .....	30	1 926	20	651
181122	Geltendorf .....	21	1 820	15	614
181123	Greifenberg .....	3	578	2	.
181124	Hofstetten .....	13	1 546	11	811
181126	Hurlach .....	12	1 341	9	574
181127	Igling .....	14	1 575	10	549
181128	Kaufering, M .....	7	364	6	220
181129	Kinsau .....	14	687	12	299
181130	Landsberg am Lech, GKSt .....	20	1 159	17	641
181131	Obermeitingen .....	3	.	3	.
181132	Penzing .....	19	1 804	14	669
181133	Vilgertshofen .....	18	1 646	16	852
181134	Prittriching .....	10	950	7	374
181135	Reichling .....	34	1 918	24	723
181137	Rott .....	21	1 651	20	842
181138	Scheuring .....	4	166	4	89
181139	Schondorf am Ammersee .....	1	.	1	.
181140	Schwifting .....	6	396	4	222
181141	Pürgen .....	18	1 436	15	695
181142	Thaining .....	7	539	5	232
181143	Unterdießen .....	12	1 034	9	452
181144	Utting am Ammersee .....	9	1 028	7	480
181145	Weil .....	27	3 514	22	1 145

<sup>\*)</sup> Einschließl. Büffel/Bisons.

# 29. Haltungen mit Rindern<sup>1)</sup> und Rinderbestände in den Gemeinden Bayerns am 3. November 2020

Reg. schl.	Regionale Einheit	Haltungen mit Rindern	Rinder	darunter	
				Haltungen mit Kühen	Kühe
181146	Windach .....	18	979	15	421
<b>182</b>	<b>Miesbach .....</b>	<b>818</b>	<b>35 359</b>	<b>696</b>	<b>17 685</b>
182111	Bad Wiessee .....	18	540	17	201
182112	Bayrischzell .....	24	833	22	399
182114	Fischbachau .....	122	4 499	97	2 227
182116	Gmund a.Tegernsee .....	51	2 560	48	1 333
182119	Hausham .....	34	1 114	24	499
182120	Holzkirchen, M .....	45	2 542	40	1 269
182123	Irschenberg .....	111	4 812	97	2 518
182124	Kreuth .....	24	539	17	.
182125	Miesbach, St .....	79	3 271	68	1 651
182127	Otterfing .....	17	1 266	17	624
182129	Rottach-Egern .....	24	594	19	253
182131	Schliersee, M .....	23	763	18	260
182132	Tegernsee, St .....	4	22	3	.
182133	Valley .....	40	3 086	37	1 603
182134	Waakirchen .....	52	2 117	45	1 069
182136	Warngau .....	94	3 974	80	2 151
182137	Weyarn .....	56	2 827	47	1 433
<b>183</b>	<b>Mühldorf a.Inn .....</b>	<b>1 042</b>	<b>83 893</b>	<b>827</b>	<b>30 056</b>
183112	Ampfing .....	31	2 181	20	599
183113	Aschau a.Inn .....	28	1 351	23	516
183114	Buchbach, M .....	35	3 354	26	1 084
183115	Egglkofen .....	8	794	8	261
183116	Erharting .....	11	1 041	8	325
183118	Gars a.Inn, M .....	68	3 802	57	1 699
183119	Haag i.OB, M .....	29	1 942	21	844
183120	Heldenstein .....	20	1 659	15	370
183122	Jettenbach .....	7	459	6	203
183123	Kirchdorf .....	36	2 431	27	1 106
183124	Kraiburg a.Inn, M .....	37	3 284	35	1 373
183125	Lohkirchen .....	23	1 634	16	529
183126	Maitenbeth .....	30	2 478	27	1 250
183127	Mettenheim .....	38	4 449	26	888
183128	Mühldorf a.Inn, St .....	11	931	8	254
183129	Neumarkt-Sankt Veit, St .....	73	6 854	59	2 629
183130	Niederbergkirchen .....	27	2 727	21	1 015
183131	Niedertaufkirchen .....	34	3 238	24	1 048
183132	Oberbergkirchen .....	37	3 530	26	904
183134	Oberneukirchen .....	29	2 720	25	891
183135	Obertaufkirchen .....	64	4 219	52	1 342
183136	Polling .....	45	4 670	28	1 061
183138	Rattenkirchen .....	13	1 094	10	342
183139	Rechtmehring .....	51	3 856	47	1 878
183140	Reichertshausen .....	68	5 104	59	2 316
183143	Schönberg .....	43	3 466	34	1 182
183144	Schwindegg .....	33	2 309	24	728
183145	Taufkirchen .....	42	3 014	33	1 276
183147	Unterreit .....	46	3 323	41	1 427
183148	Waldkraiburg, St .....	14	999	13	386
183151	Zangberg .....	11	980	8	330
<b>184</b>	<b>München .....</b>	<b>103</b>	<b>6 266</b>	<b>79</b>	<b>2 359</b>
184113	Baierbrunn .....	1	.	1	.
184114	Brunnthal .....	6	228	6	92
184120	Gräfelfing .....	1	.	-	-

<sup>1)</sup> Einschließl. Büffel/Bisons.

# 29. Haltungen mit Rindern<sup>1)</sup> und Rinderbestände in den Gemeinden Bayerns am 3. November 2020

Reg. schl.	Regionale Einheit	Haltungen mit Rindern	Rinder	darunter	
				Haltungen mit Kühen	Kühe
184121	Grasbrunn .....	2	.	1	.
184127	Höhenkirchen-Siegersbrunn ....	3	118	2	.
184130	Ismaning .....	1	.	-	-
184131	Kirchheim b.München .....	1	.	-	-
184134	Oberhaching .....	4	15	1	.
184135	Oberschleißheim .....	3	.	2	.
184137	Aying .....	29	1 543	27	740
184140	Putzbrunn .....	3	134	2	.
184141	Sauerlach .....	23	1 768	21	790
184142	Schäftlarn .....	9	343	6	159
184144	Straßlach-Dingharting .....	11	641	7	287
184145	Taufkirchen .....	4	.	2	.
184149	Unterschleißheim, St .....	2	.	1	.
<b>185</b>	<b>Neuburg-Schrobenhausen ....</b>	<b>341</b>	<b>24 072</b>	<b>249</b>	<b>8 530</b>
185113	Aresing .....	19	1 426	13	436
185116	Berg im Gau .....	9	1 002	8	418
185118	Bergheim .....	10	1 107	8	429
185123	Brunnen .....	10	450	6	112
185125	Burgheim, M .....	43	2 868	33	765
185127	Ehekirchen .....	51	3 312	32	1 238
185131	Gachenbach .....	18	1 512	12	573
185139	Karlshuld .....	7	349	6	109
185140	Karlskron .....	16	786	13	305
185143	Langenmosen .....	22	1 863	18	665
185149	Neuburg a.d.Donau, GKSt .....	17	926	13	413
185150	Oberhausen .....	8	308	7	133
185153	Rennertshofen, M .....	47	4 359	34	1 451
185157	Rohrenfels .....	8	352	7	148
185158	Schrobenhausen, St .....	27	1 674	17	569
185163	Königsmoos .....	17	1 075	11	451
185166	Waidhofen .....	7	638	7	295
185168	Weichering .....	5	65	4	20
<b>186</b>	<b>Pfaffenhofen a.d.Ilm .....</b>	<b>282</b>	<b>17 276</b>	<b>208</b>	<b>6 764</b>
186122	Geisenfeld, St .....	12	276	9	121
186125	Gerolsbach .....	46	4 468	33	1 918
186126	Hettenshausen .....	10	445	8	183
186128	Hohenwart, M .....	31	2 085	24	853
186130	Ilmmünster .....	5	284	4	118
186132	Jetzendorf .....	15	925	13	351
186137	Manching, M .....	7	255	3	58
186139	Münchsmünster .....	2	.	2	.
186143	Pfaffenhofen a.d.Ilm, St .....	42	1 961	31	752
186144	Pörsbach .....	9	480	4	167
186146	Reichertshausen .....	19	1 156	16	467
186147	Reichertshofen, M .....	7	536	5	190
186149	Rohrbach .....	10	366	6	131
186151	Scheyern .....	24	1 903	20	738
186152	Schweitenkirchen .....	22	1 341	14	352
186158	Vohburg a.d.Donau, St .....	8	501	6	237
186162	Wolnzach, M .....	13	.	10	.
<b>187</b>	<b>Rosenheim .....</b>	<b>1 949</b>	<b>130 169</b>	<b>1 672</b>	<b>62 713</b>
187113	Amerang .....	57	4 127	49	1 787
187114	Aschau i.Chiemgau .....	48	1 066	39	507

<sup>1)</sup> Einschließl. Büffel/Bisons.

**29. Haltungen mit Rindern<sup>1)</sup> und Rinderbestände in den Gemeinden Bayerns am 3. November 2020**

Reg. schl.	Regionale Einheit	Haltungen mit Rindern	Rinder	darunter	
				Haltungen mit Kühen	Kühe
187116	Babensham .....	78	6 308	58	2 795
187117	Bad Aibling, St .....	56	4 679	53	2 539
187118	Bernau a.Chiemsee .....	52	2 432	42	1 181
187120	Brannenburg .....	36	2 432	31	1 114
187121	Breitbrunn a.Chiemsee ....	16	1 203	13	570
187122	Bruckmühl, M .....	65	5 678	57	3 012
187124	Edling .....	29	1 857	25	872
187125	Eggstätt .....	28	1 710	26	881
187126	Eiselfing .....	65	5 759	59	2 938
187128	Bad Endorf, M .....	61	3 942	54	2 060
187129	Bad Feilnbach .....	104	6 756	93	3 322
187130	Feldkirchen-Westerham ...	55	5 096	44	1 878
187131	Flintsbach a.Inn .....	14	1 208	13	566
187132	Frasdorf .....	53	1 660	39	800
187134	Griesstätt .....	43	3 436	38	1 623
187137	Großkarolinenfeld .....	45	3 235	39	1 603
187138	Gstadt a.Chiemsee .....	14	1 156	12	563
187139	Halfing .....	39	3 303	34	1 492
187142	Schechen .....	48	4 050	45	2 130
187145	Höslwang .....	35	2 384	33	1 172
187148	Kiefersfelden .....	22	871	19	386
187150	Kolbermoor, St .....	11	813	8	314
187154	Neubeuern, M .....	23	1 660	21	794
187156	Nußdorf a.Inn .....	28	1 469	24	736
187157	Oberaudorf .....	46	1 103	41	408
187159	Pfaffing .....	50	4 658	47	2 304
187162	Prien a.Chiemsee, M .....	45	1 925	35	901
187163	Prutting .....	23	1 371	21	703
187164	Ramerberg .....	12	670	11	323
187165	Raubling .....	36	2 228	32	1 165
187167	Riedering .....	83	4 176	66	2 017
187168	Rimsting .....	36	1 619	29	772
187169	Rohrdorf .....	47	1 757	36	766
187170	Rott a.Inn .....	30	2 106	27	1 010
187172	Samerberg .....	71	2 209	55	1 081
187173	Schonstett .....	10	1 099	9	510
187174	Söchtenau .....	48	3 378	39	1 681
187176	Soyen .....	53	2 815	40	1 231
187177	Stephanskirchen .....	22	1 308	20	640
187179	Tuntenhausen .....	109	9 954	99	4 865
187181	Vogtareuth .....	50	5 593	49	2 782
187182	Wasserburg a.Inn, St .....	15	1 060	11	425
187186	Albaching .....	38	2 850	37	1 494
<b>188</b>	<b>Starnberg .....</b>	<b>163</b>	<b>10 120</b>	<b>131</b>	<b>4 342</b>
188113	Berg .....	29	826	23	304
188117	Andechs .....	20	1 671	16	771
188118	Feldafing .....	1	.	1	.
188120	Gauting .....	7	576	5	133
188121	Gilching .....	4	.	3	.
188124	Herrsching a.Ammersee ..	8	499	6	241
188126	Inning a.Ammersee .....	15	1 160	13	446
188127	Krailling .....	2	.	-	-
188132	Seefeld .....	14	547	11	123
188137	Pöcking .....	13	1 058	11	543
188139	Starnberg, St .....	11	463	9	230
188141	Tutzing .....	16	1 428	13	625

<sup>1)</sup> Einschließl. Büffel/Bisons.

**29. Haltungen mit Rindern<sup>1)</sup> und Rinderbestände in den Gemeinden Bayerns am 3. November 2020**

Reg. schl.	Regionale Einheit	Haltungen mit Rindern	Rinder	darunter	
				Haltungen mit Kühen	Kühe
188144	Weßling .....	9	723	7	370
188145	Wörthsee .....	14	874	13	394
<b>189</b>	<b>Traunstein .....</b>	<b>1 629</b>	<b>106 140</b>	<b>1 321</b>	<b>45 228</b>
189111	Altenmarkt a.d.Alz .....	26	1 998	23	903
189113	Bergen .....	32	1 182	19	422
189114	Chieming .....	41	2 944	32	1 202
189115	Engelsberg .....	47	4 307	38	1 491
189118	Fridolfing .....	62	5 830	49	2 289
189119	Grabenstätt .....	44	3 685	37	1 647
189120	Grassau, M .....	40	1 596	28	657
189124	Inzell .....	47	1 001	34	457
189126	Kienberg .....	16	1 465	12	548
189127	Kirchanschörling .....	51	3 939	41	1 502
189129	Marquartstein .....	13	553	9	97
189130	Nußdorf .....	19	1 769	17	832
189133	Obing .....	67	4 830	54	2 199
189134	Palling .....	63	5 619	55	2 622
189135	Petting .....	60	3 157	51	1 358
189137	Pittenhart .....	37	3 056	32	1 436
189139	Reit im Winkl .....	13	249	11	109
189140	Ruhpolding .....	68	1 533	48	526
189141	Schlechting .....	21	768	16	335
189142	Schnaitsee .....	70	6 116	60	2 555
189143	Seeon-Seebruck .....	54	4 258	42	1 623
189145	Siegsdorf .....	68	2 485	51	1 181
189146	Staudach-Egerndach .....	14	698	11	325
189148	Surberg .....	59	2 152	49	1 007
189149	Tacherting .....	63	4 854	56	1 734
189150	Taching a.See .....	46	3 697	44	1 800
189152	Tittmoning, St .....	106	9 445	94	4 159
189154	Traunreut, St .....	40	3 021	32	1 242
189155	Traunstein, GKSt .....	68	2 754	56	1 327
189157	Trostberg, St .....	53	4 875	44	1 947
189159	Übersee .....	53	2 485	41	1 161
189160	Unterwössen .....	22	849	17	335
189161	Vachendorf .....	19	1 505	14	663
189162	Waging a.See, M .....	93	5 857	76	2 836
189165	Wonneberg .....	34	1 608	28	701
<b>190</b>	<b>Weilheim-Schongau .....</b>	<b>1 240</b>	<b>73 852</b>	<b>1 028</b>	<b>36 317</b>
190111	Altenstadt .....	15	1 048	11	431
190113	Antdorf .....	35	2 896	28	1 257
190114	Bernbeuren .....	78	3 959	66	2 090
190115	Bernried am Starnberger See ...	6	594	5	227
190117	Böbing .....	61	2 747	53	1 368
190118	Burggen .....	51	2 674	48	1 497
190120	Eberfing .....	33	1 741	28	826
190121	Eglfing .....	24	1 787	23	893
190126	Habach .....	15	604	13	282
190129	Hohenfurch .....	17	474	14	243
190130	Hohenpeißenberg .....	19	1 343	15	727
190131	Huglfing .....	23	1 533	16	732
190132	Iffeldorf .....	7	243	6	134
190133	Ingenried .....	31	1 752	24	885
190135	Oberhausen .....	17	1 859	16	908
190136	Obersöchering .....	44	2 536	35	1 238
190138	Pähl .....	31	1 828	30	877

<sup>1)</sup> Einschließl. Büffel/Bisons.



# 29. Haltungen mit Rindern<sup>1)</sup> und Rinderbestände in den Gemeinden Bayerns am 3. November 2020

Reg. schl.	Regionale Einheit	Haltungen mit Rindern	Rinder	darunter	
				Haltungen mit Kühen	Kühe
190139	Peißenberg, M .....	49	2 950	39	1 430
190140	Peiting, M .....	92	6 191	77	3 058
190141	Penzberg, St .....	17	773	12	348
190142	Polling .....	40	3 067	34	1 531
190143	Prem .....	31	1 626	26	818
190144	Raisting .....	26	1 008	19	510
190145	Rottenbuch .....	57	2 665	49	1 455
190148	Schongau, St .....	7	738	7	413
190149	Schwabbruck .....	13	657	12	323
190151	Schwabsoien .....	25	1 584	19	669
190152	Seeshaupt .....	23	1 692	20	830
190153	Sindelsdorf .....	22	1 164	14	510
190154	Steingaden .....	109	5 774	91	2 940
190157	Weilheim i.OB, St .....	47	3 819	39	1 769
190158	Wessobrunn .....	78	4 179	55	2 023
190159	Wielenbach .....	42	3 729	37	1 791
190160	Wildsteig .....	55	2 618	47	1 284
	<b>Oberbayern</b>	<b>13 422</b>	<b>878 465</b>	<b>10 727</b>	<b>359 185</b>
<b>Regierungsbezirk Niederbayern</b>					
	<b>Kreisfreie Städte</b>				
<b>261</b>	<b>Landshut, Stadt .....</b>	<b>22</b>	<b>1 552</b>	<b>15</b>	<b>590</b>
<b>262</b>	<b>Passau, Stadt .....</b>	<b>25</b>	<b>1 287</b>	<b>18</b>	<b>.</b>
<b>263</b>	<b>Straubing, Stadt .....</b>	<b>5</b>	<b>190</b>	<b>3</b>	<b>.</b>
	<b>Landkreise und Gemeinden</b>				
<b>271</b>	<b>Deggendorf .....</b>	<b>517</b>	<b>28 147</b>	<b>388</b>	<b>9 759</b>
271111	Aholming .....	4	26	3	13
271113	Auerbach .....	42	2 881	36	1 245
271114	Außernzell .....	42	3 024	31	1 006
271116	Bernried .....	39	1 003	29	428
271119	Deggendorf, GKSt .....	34	1 643	28	518
271122	Grafing .....	35	629	21	171
271123	Grattersdorf .....	28	969	27	426
271125	Hengersberg, M .....	47	4 576	32	1 432
271126	Hunding .....	17	502	16	255
271127	Iggensbach .....	19	886	12	310
271128	Künzing .....	16	667	6	28
271130	Lalling .....	24	1 495	17	692
271132	Metten, M .....	7	212	5	85
271135	Moos .....	2	.	2	.
271138	Niederalteich .....	1	.	1	.
271140	Offenberg .....	25	1 371	19	462
271141	Osterhofen, St .....	25	1 766	9	122
271143	Otzing .....	1	.	1	.
271146	Plattling, St .....	1	.	-	-
271148	Schaufling .....	36	1 455	31	694
271149	Schöllnach, M .....	34	2 646	33	1 160
271151	Stephansposching .....	12	316	9	121
271153	Winzer, M .....	26	1 925	20	572
<b>272</b>	<b>Freyung-Grafenau .....</b>	<b>754</b>	<b>35 625</b>	<b>652</b>	<b>16 822</b>
272116	Eppenschlag .....	23	1 693	21	810

<sup>1)</sup> Einschließl. Büffel/Bisons.

**29. Haltungen mit Rindern<sup>1)</sup> und Rinderbestände in den Gemeinden Bayerns am 3. November 2020**

Reg. schl.	Regionale Einheit	Haltungen mit Rindern	Rinder	darunter	
				Haltungen mit Kühen	Kühe
272118	Freyung, St .....	34	1 516	29	777
272119	Fürsteneck .....	9	898	9	397
272120	Grafenau, St .....	69	3 637	56	1 538
272121	Grainet .....	33	1 472	29	737
272122	Haidmühle .....	17	177	14	81
272126	Hinterschmiding .....	33	1 389	29	686
272127	Hohenau .....	47	1 661	40	776
272128	Innernzell .....	20	1 158	17	507
272129	Jandelsbrunn .....	53	3 155	44	1 555
272134	Mauth .....	23	325	17	142
272136	Neureichenau .....	40	1 510	35	752
272138	Perlesreut, M .....	40	2 608	38	1 282
272139	Philippsreut .....	3	38	3	22
272140	Ringelai .....	16	738	13	307
272141	Röhrnbach, M .....	47	3 346	45	1 688
272142	Saldenburg .....	6	357	6	155
272143	Sankt Oswald-Riedlhütte ....	15	276	12	143
272145	Schöfweg .....	12	180	10	91
272146	Neuschönau .....	20	627	18	286
272147	Schönberg, M .....	33	2 056	29	936
272149	Spiegelau .....	15	379	11	148
272150	Thurmansbang .....	34	791	28	363
272151	Waldkirchen, St .....	89	4 840	79	2 332
272152	Zenting .....	23	798	20	311
<b>273</b>	<b>Kelheim .....</b>	<b>222</b>	<b>15 477</b>	<b>144</b>	<b>5 058</b>
273111	Abensberg, St .....	19	1 465	16	592
273113	Aiglsbach .....	4	148	4	57
273115	Attenhofen .....	4	113	4	55
273116	Bad Abbach, M .....	5	288	1	.
273119	Biburg .....	4	506	4	248
273121	Essing, M .....	2	.	2	.
273125	Hausen .....	9	507	5	160
273127	Herrngiersdorf .....	8	908	7	231
273133	Ihrlerstein .....	7	252	3	.
273137	Kelheim, St .....	19	1 143	6	273
273139	Kirchdorf .....	5	637	4	331
273141	Langquaid, M .....	21	1 356	13	414
273147	Mainburg, St .....	5	422	4	138
273152	Neustadt a.d.Donau, St .....	25	1 229	14	487
273159	Painten, M .....	3	.	1	.
273163	Elsendorf .....	4	.	3	71
273164	Riedenburg, St .....	26	1 693	19	510
273165	Rohr i.NB, M .....	13	1 250	10	384
273166	Saal a.d.Donau .....	24	2 298	12	534
273172	Siegenburg, M .....	6	394	6	192
273175	Teugn .....	4	138	2	.
273178	Volkenschwand .....	3	.	2	.
273181	Wildenberg .....	2	.	2	.
<b>274</b>	<b>Landshut .....</b>	<b>749</b>	<b>64 370</b>	<b>447</b>	<b>15 862</b>
274111	Adlkofen .....	30	2 095	13	252
274112	Aham .....	35	4 403	13	692
274113	Altdorf, M .....	5	560	2	.
274114	Altfraunhofen .....	16	1 888	9	303
274118	Baierbach .....	13	1 031	8	318

<sup>1)</sup> Einschließl. Büffel/Bisons.

# 29. Haltungen mit Rindern<sup>1)</sup> und Rinderbestände in den Gemeinden Bayerns am 3. November 2020

Reg. schl.	Regionale Einheit	Haltungen mit Rindern	Rinder	darunter	
				Haltungen mit Kühen	Kühe
274119	Bayerbach b.Ergoldsbach ....	4	.	4	47
274120	Bodenkirchen .....	59	4 887	46	1 536
274121	Buch a.Erlbach .....	27	2 256	20	626
274124	Eching .....	17	1 564	9	323
274126	Ergolding, M .....	10	884	7	344
274127	Ergoldsbach, M .....	15	1 055	8	281
274128	Essenbach, M .....	23	1 412	16	366
274132	Furth .....	8	735	1	.
274134	Geisenhausen, M .....	68	6 488	35	1 408
274135	Gerzen .....	11	1 077	7	264
274141	Hohenthann .....	12	448	6	76
274145	Kröning .....	37	2 795	22	738
274146	Kumhausen .....	15	1 083	4	125
274153	Neufahrn i.NB .....	12	758	5	166
274154	Neufraunhofen .....	18	1 374	8	399
274156	Niederaichbach .....	14	1 194	9	287
274165	Obersüßbach .....	14	1 265	7	292
274172	Pfeffenhausen, M .....	16	1 765	13	689
274174	Postau .....	8	539	6	204
274176	Rottenburg a.d.Laaber, St ....	25	1 877	14	307
274179	Schalkham .....	22	2 304	13	494
274182	Tiefenbach .....	13	974	8	373
274183	Velden, M .....	43	2 862	27	652
274184	Vilsbiburg, St .....	65	7 282	45	2 201
274185	Vilsheim .....	14	942	6	172
274187	Weihmichl .....	7	916	7	356
274188	Weng .....	11	1 330	4	125
274191	Wörth a.d.Isar .....	1	.	1	.
274193	Wurmsham .....	33	2 150	25	697
274194	Bruckberg .....	28	1 964	19	566
<b>275</b>	<b>Passau .....</b>	<b>1 139</b>	<b>77 430</b>	<b>916</b>	<b>31 885</b>
275111	Aicha vorm Wald .....	18	1 217	16	506
275112	Aidenbach, M .....	6	258	4	.
275114	Aldersbach .....	21	1 831	14	536
275116	Bad Füssing .....	13	1 023	12	280
275117	Beutelsbach .....	9	523	8	171
275118	Breitenberg .....	57	2 495	45	1 231
275119	Bühlberg .....	23	2 591	22	1 283
275120	Eging a.See, M .....	14	653	11	228
275121	Fürstenstein .....	17	1 122	14	573
275122	Fürstenzell, M .....	36	2 366	22	588
275124	Bad Griesbach i.Rottal, St ....	33	1 656	23	354
275125	Haarbach .....	27	1 085	16	238
275126	Hauzenberg, St .....	76	7 095	64	3 444
275127	Hofkirchen, M .....	42	2 777	32	924
275128	Hutthurm, M .....	37	3 596	34	1 696
275130	Kirchham .....	5	558	4	188
275131	Kößlarn, M .....	17	965	12	352
275132	Malching .....	16	1 123	12	325
275133	Neuburg a.Inn .....	17	653	13	256
275134	Neuhaus a.Inn .....	4	84	3	.
275135	Neukirchen vorm Wald .....	27	2 260	25	1 092
275137	Obernzell, M .....	14	1 342	14	674
275138	Ortenburg, M .....	49	2 330	36	861

<sup>1)</sup> Einschließl. Büffel/Bisons.

# 29. Haltungen mit Rindern<sup>1)</sup> und Rinderbestände in den Gemeinden Bayerns am 3. November 2020

Reg. schl.	Regionale Einheit	Haltungen mit Rindern	Rinder	darunter	
				Haltungen mit Kühen	Kühe
275141	Pocking, St .....	10	909	7	61
275143	Rotthalmünster, M .....	20	875	13	238
275144	Ruderting .....	12	622	12	337
275145	Ruhstorf a.d.Rott, M .....	12	445	8	66
275146	Salzweg .....	31	2 453	26	1 077
275148	Sonnen .....	20	1 072	17	508
275149	Tettenweis .....	16	1 187	10	71
275150	Thyrnau .....	31	3 749	27	1 794
275151	Tiefenbach .....	61	3 239	45	1 173
275152	Tittling, M .....	24	1 844	19	892
275153	Untergriesbach, M .....	79	6 402	71	2 929
275154	Vilshofen an der Donau, St .....	46	2 480	35	925
275156	Wegscheid, M .....	111	6 003	93	2 786
275159	Windorf, M .....	65	4 521	56	2 150
275160	Witzmannsberg .....	23	2 026	21	977
<b>276</b>	<b>Regen .....</b>	<b>795</b>	<b>37 089</b>	<b>650</b>	<b>16 705</b>
276111	Achslach .....	27	955	22	431
276113	Arnbruck .....	26	1 087	23	467
276115	Bayerisch Eisenstein .....	1	.	1	.
276116	Bischofsmais .....	25	1 336	20	572
276117	Bodenmais, M .....	11	369	9	138
276118	Böbrach .....	24	889	22	373
276120	Drachselsried .....	33	1 009	24	409
276121	Frauenau .....	9	367	8	157
276122	Geiersthal .....	22	1 305	21	444
276123	Gotteszell .....	12	497	9	216
276126	Kirchberg i.Wald .....	74	3 872	58	1 956
276127	Kirchdorf i.Wald .....	36	1 899	30	944
276128	Kollnburg .....	87	4 919	70	2 215
276129	Langdorf .....	35	885	26	468
276130	Lindberg .....	12	.	11	.
276134	Patersdorf .....	19	858	16	387
276135	Prackenbach .....	56	2 189	45	968
276138	Regen, St .....	69	4 585	58	2 103
276139	Rinchnach .....	54	2 809	45	1 343
276142	Ruhmannsfelden, M .....	9	252	7	126
276143	Teisnach, M .....	24	1 098	23	493
276144	Viechtach, St .....	60	2 629	47	1 024
276146	Zachenberg .....	39	1 954	30	851
276148	Zwiesel, St .....	31	1 120	25	509
<b>277</b>	<b>Rottal-Inn .....</b>	<b>1 266</b>	<b>107 209</b>	<b>873</b>	<b>30 097</b>
277111	Arnstorf, M .....	74	6 667	47	1 610
277112	Bayerbach .....	15	1 052	7	220
277113	Bad Birnbach, M .....	53	3 591	30	890
277114	Dietersburg .....	58	4 211	48	1 540
277116	Eggenfelden, St .....	42	3 867	31	1 216
277117	Eggldham .....	24	1 298	14	277
277118	Ering .....	35	2 189	30	878
277119	Falkenberg .....	64	6 544	35	1 169
277121	Gangkofen, M .....	102	11 888	51	1 701
277122	Geratskirchen .....	14	1 613	12	575
277124	Hebertsfelden .....	61	5 817	56	2 301
277126	Johanniskirchen .....	37	2 199	15	277
277127	Julbach .....	8	399	5	100

<sup>1)</sup> Einschließl. Büffel/Bisons.

29. Haltungen mit Rindern<sup>1)</sup> und Rinderbestände in den Gemeinden Bayerns am 3. November 2020

Reg. schl.	Regionale Einheit	Haltungen mit Rindern	Rinder	darunter	
				Haltungen mit Kühen	Kühe
277128	Kirchdorf a.Inn .....	14	694	10	261
277131	Malgersdorf .....	9	690	6	143
277133	Massing, M .....	48	5 959	28	1 606
277134	Mitterskirchen .....	38	2 936	34	1 105
277138	Pfarrkirchen, St .....	51	4 964	40	1 687
277139	Postmünster .....	63	5 422	48	1 655
277140	Reut .....	27	1 465	20	469
277141	Rimbach .....	26	2 704	13	304
277142	Roßbach .....	29	2 129	15	443
277144	Schönau .....	42	3 558	33	1 132
277145	Simbach a.Inn, St .....	34	2 497	30	896
277147	Stubenberg .....	21	980	15	360
277148	Tann, M .....	49	3 437	40	1 144
277149	Triftern, M .....	58	6 463	53	2 619
277151	Unterdietfurt .....	25	2 477	11	371
277152	Wittibreit .....	40	2 304	28	863
277153	Wurmannsquick, M .....	75	5 855	47	1 779
277154	Zeilarn .....	30	1 340	21	506
<b>278</b>	<b>Straubing-Bogen .....</b>	<b>582</b>	<b>34 618</b>	<b>480</b>	<b>14 570</b>
278112	Aholting .....	4	409	3	118
278113	Aiterhofen .....	1	.	1	.
278116	Ascha .....	15	1 489	15	677
278117	Atting .....	1	.	1	.
278118	Bogen, St .....	32	1 532	26	600
278120	Falkenfels .....	10	636	10	294
278121	Feldkirchen .....	1	.	1	.
278123	Geiselhöring, St .....	13	920	11	228
278129	Haibach .....	29	1 012	22	430
278134	Haselbach .....	23	1 046	21	510
278139	Hunderdorf .....	21	2 169	13	862
278140	Irlbach .....	2	.	2	.
278141	Kirchroth .....	7	260	5	96
278143	Konzell .....	27	2 365	24	1 025
278144	Laberweinting .....	17	743	13	316
278146	Leiblfing .....	19	445	10	101
278147	Loitzendorf .....	13	1 394	9	570
278148	Mallersdorf-Pfaffenberg, M ..	11	762	9	285
278149	Mariaposching .....	10	437	7	130
278151	Mitterfels, M .....	14	919	13	368
278154	Neukirchen .....	33	1 654	25	619
278159	Niederwinkling .....	13	939	11	359
278167	Oberschneiding .....	2	.	2	.
278170	Parkstetten .....	5	179	4	101
278171	Perasdorf .....	25	1 169	22	494
278172	Perkam .....	1	.	-	-
278177	Rain .....	4	269	4	121
278178	Rattenberg .....	31	2 364	28	1 148
278179	Rattiszell .....	27	1 564	24	770
278182	Salching .....	3	.	3	17
278184	Sankt Englmar .....	19	464	17	190
278187	Schwarzach, M .....	48	2 218	39	930
278189	Stallwang .....	25	2 961	23	1 256
278190	Steinach .....	7	361	5	149
278192	Straßkirchen .....	2	.	1	.

<sup>1)</sup> Einschließl. Büffel/Bisons.

**29. Haltungen mit Rindern<sup>1)</sup> und Rinderbestände in den Gemeinden Bayerns am 3. November 2020**

Reg. schl.	Regionale Einheit	Haltungen mit Rindern	Rinder	darunter	
				Haltungen mit Kühen	Kühe
278197	Wiesenfelden .....	59	3 337	49	1 539
278198	Windberg .....	8	311	7	158
<b>279</b>	<b>Dingolfing-Landau .....</b>	<b>271</b>	<b>25 265</b>	<b>137</b>	<b>3 666</b>
279112	Dingolfing, St .....	10	423	6	95
279113	Eichendorf, M .....	33	4 585	14	380
279115	Frontenhausen, M .....	22	2 262	12	395
279116	Gottfrieding .....	3	.	1	.
279122	Landau a.d.Isar, St .....	29	2 907	14	352
279124	Loiching .....	22	1 575	8	185
279125	Mamming .....	11	235	6	44
279126	Marklkofen .....	18	2 472	8	301
279127	Mengkofen .....	15	561	8	113
279128	Moosthenning .....	26	2 488	15	436
279130	Niederviehbach .....	10	627	7	233
279132	Pilsting, M .....	15	2 211	9	265
279134	Reisbach, M .....	19	1 733	12	371
279135	Simbach, M .....	33	2 703	14	459
279137	Wallersdorf, M .....	5	.	3	.
	<b>Niederbayern</b>	<b>6 347</b>	<b>428 259</b>	<b>4 723</b>	<b>145 581</b>
<b>Regierungsbezirk Oberpfalz</b>					
	<b>Kreisfreie Städte</b>				
<b>361</b>	<b>Amberg, Stadt .....</b>	<b>22</b>	<b>.</b>	<b>19</b>	<b>550</b>
<b>362</b>	<b>Regensburg, Stadt .....</b>	<b>1</b>	<b>.</b>	<b>-</b>	<b>-</b>
<b>363</b>	<b>Weiden in der Oberpfalz, Stadt .....</b>	<b>35</b>	<b>2 477</b>	<b>30</b>	<b>1 075</b>
	<b>Landkreise und Gemeinden</b>				
<b>371</b>	<b>Amberg-Weizsach .....</b>	<b>595</b>	<b>48 170</b>	<b>501</b>	<b>20 273</b>
371111	Ammerthal .....	6	350	3	102
371113	Auerbach i.d.OPf., St .....	42	3 838	35	1 542
371116	Birgland .....	43	2 865	32	1 369
371118	Ebermannsdorf .....	8	397	5	103
371119	Edelsfeld .....	25	1 392	21	546
371120	Ensdorf .....	14	888	11	403
371121	Freihung, M .....	26	2 507	24	1 048
371122	Freudenberg .....	50	5 119	40	1 785
371123	Gebenbach .....	10	1 603	10	766
371126	Hahnbach, M .....	46	4 018	36	1 758
371127	Hirschau, St .....	32	2 406	28	900
371128	Hirschbach .....	9	719	8	331
371129	Hohenburg, M .....	12	758	8	358
371131	Illschwang .....	38	3 518	33	1 534
371132	Kastl, M .....	32	2 436	30	1 007
371135	Königstein, M .....	13	511	11	212
371136	Kümmersbruck .....	14	1 652	13	739
371140	Etzelwang .....	9	854	9	313
371141	Neukirchen b.Sulzbach-Rosenberg ...	29	1 940	24	791
371144	Poppenricht .....	6	327	4	148
371146	Rieden, M .....	7	337	6	166
371148	Schmidmühlen, M .....	15	1 224	13	526
371150	Schnaittenbach, St .....	21	1 113	17	457
371151	Sulzbach-Rosenberg, St .....	15	1 075	14	567
371154	Ursensollen .....	41	3 525	36	1 604
371156	Vilseck, St .....	29	2 507	27	1 063

<sup>1)</sup> Einschließl. Büffel/Bisons.

# 29. Haltungen mit Rindern<sup>1)</sup> und Rinderbestände in den Gemeinden Bayerns am 3. November 2020

Reg. schl.	Regionale Einheit	Haltungen mit Rindern	Rinder	darunter	
				Haltungen mit Kühen	Kühe
371157	Weigendorf .....	3	291	3	135
<b>372</b>	<b>Cham .....</b>	<b>1 445</b>	<b>100 323</b>	<b>1 229</b>	<b>40 566</b>
372112	Arnschwang .....	34	3 406	29	1 294
372113	Arrach .....	25	602	19	271
372115	Blaibach .....	25	1 176	23	489
372116	Cham, St .....	91	7 084	73	2 552
372117	Chamerau .....	22	1 039	17	456
372124	Eschlkam, M .....	102	8 281	87	3 516
372125	Falkenstein, M .....	42	2 758	35	1 282
372126	Furth im Wald, St .....	72	6 067	64	2 453
372128	Gleißenberg .....	7	109	5	.
372130	Grafenwiesen .....	8	267	6	126
372135	Hohenwarth .....	17	747	14	304
372137	Bad Kötzing, St .....	61	2 793	57	1 286
372138	Lam, M .....	20	1 224	18	568
372142	Michelsneukirchen .....	42	3 562	36	1 492
372143	Miltach .....	32	1 630	27	760
372144	Neukirchen b.Hl.Blut, M .....	71	4 423	66	2 059
372146	Pemfling .....	54	3 544	40	1 051
372147	Pöding .....	7	575	6	292
372149	Reichenbach .....	4	241	2	.
372150	Rettenbach .....	24	639	19	246
372151	Rimbach .....	14	1 131	11	433
372153	Roding, St .....	75	4 840	65	1 867
372154	Rötz, St .....	90	7 913	75	3 136
372155	Runding .....	24	1 918	19	728
372157	Schönthal .....	55	5 150	49	2 075
372158	Schorndorf .....	38	2 981	34	1 159
372161	Stamsried, M .....	45	3 652	37	1 421
372163	Tiefenbach .....	34	1 667	27	663
372164	Traitsching .....	40	3 285	34	1 310
372165	Treffelstein .....	22	1 614	21	725
372167	Zell .....	22	1 073	19	394
372168	Waffenbrunn .....	18	897	16	337
372169	Wald .....	23	1 384	18	454
372170	Walderbach .....	18	1 132	17	549
372171	Waldmünchen, St .....	66	5 651	60	2 484
372174	Weiding .....	34	2 751	28	1 085
372175	Willmering .....	11	769	8	173
372177	Zandt .....	38	1 953	32	779
372178	Lohberg .....	18	395	16	176
<b>373</b>	<b>Neumarkt i.d.OPf. ....</b>	<b>556</b>	<b>44 416</b>	<b>449</b>	<b>18 378</b>
373112	Berching, St .....	78	5 906	63	2 398
373113	Berg b.Neumarkt i.d.OPf. ....	34	1 903	25	831
373114	Berggau .....	19	930	13	336
373115	Breitenbrunn, M .....	24	3 296	20	1 578
373119	Deining .....	38	3 397	33	1 291
373121	Dietfurt a.d.Altmühl, St .....	30	2 694	26	1 187
373126	Freystadt, St .....	54	4 885	44	1 768
373134	Hohenfels, M .....	16	1 243	7	319
373140	Lauterhofen, M .....	34	3 856	32	1 802
373143	Lupburg, M .....	5	267	1	.
373146	Mühlhausen .....	26	1 487	20	489
373147	Neumarkt i.d.OPf., GKSt .....	34	1 535	23	650

<sup>1)</sup> Einschließl. Büffel/Bisons.

29. Haltungen mit Rindern<sup>1)</sup> und Rinderbestände in den Gemeinden Bayerns am 3. November 2020

Reg. schl.	Regionale Einheit	Haltungen mit Rindern	Rinder	darunter	
				Haltungen mit Kühen	Kühe
373151	Parsberg, St .....	15	926	13	401
373153	Pilsach .....	34	2 624	28	1 173
373155	Postbauer-Heng, M .....	9	634	9	.
373156	Pyrbaum, M .....	13	787	11	358
373159	Sengenthal .....	16	1 079	14	372
373160	Seubersdorf i.d.OPf. ....	27	2 037	24	926
373167	Velburg, St .....	50	4 930	43	2 177
<b>374</b>	<b>Neustadt a.d.Waldnaab .....</b>	<b>734</b>	<b>56 880</b>	<b>619</b>	<b>24 690</b>
374111	Altenstadt a.d.Waldnaab .....	11	808	10	356
374117	Eschenbach i.d.OPf., St .....	8	794	7	336
374118	Eslarn, M .....	32	1 855	29	844
374119	Etzenricht .....	4	106	4	59
374121	Floß, M .....	61	5 882	57	2 610
374122	Flossenbürg .....	3	118	1	.
374123	Georgenberg .....	19	1 206	17	593
374124	Grafenwöhr, St .....	9	363	6	132
374127	Irchenrieth .....	3	227	3	105
374128	Kirchendemenreuth .....	32	3 155	29	1 539
374129	Kirchenthumbach, M .....	45	3 752	42	1 789
374131	Kohlberg, M .....	12	902	11	397
374132	Leuchtenberg, M .....	27	1 910	21	740
374133	Luhe-Wildenau, M .....	20	1 178	15	505
374134	Mantel, M .....	4	465	4	229
374137	Moosbach, M .....	63	4 075	49	1 704
374139	Neustadt a.d.Waldnaab, St ....	2	.	2	.
374140	Neustadt am Kulm, St .....	17	1 507	15	697
374144	Parkstein, M .....	13	1 607	13	773
374146	Pirk .....	19	2 016	16	846
374147	Pleystein, St .....	26	2 172	22	1 017
374148	Trabit .....	18	1 766	15	769
374149	Pressath, St .....	20	1 244	17	574
374150	Püchersreuth .....	17	709	11	292
374154	Schirmitz .....	5	135	1	.
374155	Schlammersdorf .....	14	715	13	306
374156	Schwarzenbach .....	2	.	2	.
374157	Speinshart .....	18	2 407	15	974
374158	Störnstein .....	5	489	5	238
374159	Tännesberg, M .....	32	1 952	26	705
374160	Theisseil .....	14	945	13	375
374162	Vohenstrauß, St .....	52	3 598	43	1 464
374163	Vorbach .....	15	1 697	13	717
374164	Waidhaus, M .....	24	1 379	19	577
374165	Waldthurn, M .....	35	2 189	24	877
374166	Weierhammer .....	6	541	5	217
374168	Windischeschenbach, St .....	22	2 335	20	1 058
374170	Bechtsrieth .....	5	406	4	143
<b>375</b>	<b>Regensburg .....</b>	<b>424</b>	<b>32 553</b>	<b>337</b>	<b>11 537</b>
375114	Altenthann .....	21	1 420	17	588
375115	Aufhausen .....	1	.	-	-
375116	Bach a.d.Donau .....	1	.	1	.
375117	Barbing .....	2	.	1	.
375118	Beratzhausen, M .....	32	2 632	22	992
375119	Bernhardswald .....	44	3 457	41	1 461
375120	Brennberg .....	25	1 635	23	658

<sup>1)</sup> Einschließl. Büffel/Bisons.



# 29. Haltungen mit Rindern<sup>1)</sup> und Rinderbestände in den Gemeinden Bayerns am 3. November 2020

Reg. schl.	Regionale Einheit	Haltungen mit Rindern	Rinder	darunter	
				Haltungen mit Kühen	Kühe
375122	Brunn .....	4	243	1	.
375127	Deuerling .....	3	195	3	67
375130	Donaustauf, M .....	3	258	2	.
375131	Duggendorf .....	8	201	5	51
375143	Hagelstadt .....	3	124	1	.
375148	Hemau, St .....	75	7 544	59	2 321
375153	Holzheim a.Forst .....	8	1 372	6	446
375156	Kallmünz, M .....	15	1 358	13	479
375162	Laaber, M .....	15	952	10	235
375165	Lappersdorf, M .....	5	242	5	105
375170	Mintraching .....	5	352	5	173
375171	Mötzing .....	1	.	1	.
375174	Neutraubling, St .....	1	.	-	-
375175	Nittendorf, M .....	10	669	5	117
375179	Obertraubling .....	5	179	4	64
375180	Pentling .....	5	422	4	209
375182	Pfakofen .....	5	446	3	85
375183	Pfatter .....	9	845	5	201
375184	Pielenhofen .....	2	.	2	.
375190	Regenstauf, M .....	35	2 798	33	1 176
375196	Schierling, M .....	22	1 431	16	451
375199	Sinzing .....	12	612	10	237
375201	Sünching .....	1	.	1	.
375205	Thalmassing .....	6	534	6	272
375208	Wenzenbach .....	9	699	8	250
375209	Wiesent .....	10	528	8	251
375210	Wörth a.d.Donau, St .....	14	735	11	312
375211	Wolfsegg .....	5	210	4	90
375213	Zeitlarn .....	2	.	1	.
<b>376</b>	<b>Schwandorf .....</b>	<b>825</b>	<b>62 971</b>	<b>684</b>	<b>25 308</b>
376112	Altendorf .....	15	1 214	9	421
376116	Bodenwöhr .....	19	1 123	13	369
376117	Bruck i.d.OPf., M .....	18	897	15	361
376119	Burglengenfeld, St .....	22	1 576	16	560
376122	Dieterskirchen .....	24	1 997	23	897
376125	Fensterbach .....	12	1 065	8	471
376131	Gleiritsch .....	6	316	3	93
376133	Guteneck .....	34	2 377	24	916
376141	Maxhütte-Haidhof, St .....	14	1 798	9	658
376144	Nabburg, St .....	41	2 450	36	934
376146	Neukirchen-Balbini, M .....	37	3 241	33	1 340
376147	Neunburg vorm Wald, St ....	81	7 253	74	3 171
376148	Niedermurach .....	30	2 497	26	1 061
376149	Nittenau, St .....	40	3 091	36	1 267
376150	Wernberg-Köblitz, M .....	46	2 583	39	984
376151	Oberviechtach, St .....	52	3 904	46	1 649
376153	Pfreimd, St .....	27	2 413	24	1 078
376159	Schmidgaden .....	23	1 734	22	774
376160	Schönsee, St .....	27	1 637	22	740
376161	Schwandorf, GKSt .....	52	4 856	38	1 370
376162	Schwarzach b.Nabburg .....	26	1 830	24	860

<sup>1)</sup> Einschließl. Büffel/Bisons.

**29. Haltungen mit Rindern<sup>1)</sup> und Rinderbestände in den Gemeinden Bayerns am 3. November 2020**

Reg. schl.	Regionale Einheit	Haltungen mit Rindern	Rinder	darunter	
				Haltungen mit Kühen	Kühe
376163	Schwarzenfeld, M .....	21	1 457	17	645
376164	Schwarzhofen, M .....	34	2 792	26	1 052
376167	Stadlern .....	7	232	5	126
376169	Stulln .....	11	1 250	10	610
376170	Teublitz, St .....	5	337	3	71
376171	Teunz .....	27	1 876	20	754
376172	Thanstein .....	24	1 410	22	596
376173	Trausnitz .....	9	831	7	301
376175	Wackersdorf .....	9	680	8	302
376176	Weiding .....	7	409	6	186
376178	Winklarn, M .....	25	1 845	20	691
<b>377</b>	<b>Tirschenreuth .....</b>	<b>588</b>	<b>49 930</b>	<b>505</b>	<b>21 134</b>
377112	Bärnau, St .....	45	4 187	34	1 748
377113	Brand .....	5	165	3	55
377115	Ebnath .....	9	.	6	.
377116	Erbendorf, St .....	37	2 575	32	1 139
377117	Falkenberg, M .....	19	1 907	16	839
377118	Friedenfels .....	7	420	7	180
377119	Fuchsmühl, M .....	7	200	7	85
377127	Immenreuth .....	16	814	12	250
377128	Kastl .....	12	714	10	290
377129	Kemnath, St .....	38	2 235	30	921
377131	Konnersreuth, M .....	24	1 752	18	602
377132	Krummennaab .....	14	1 475	10	516
377133	Kulmain .....	25	1 675	20	704
377137	Leonberg .....	21	2 110	21	946
377139	Mähring, M .....	46	5 856	43	2 549
377141	Mitterteich, St .....	26	2 352	21	924
377142	Bad Neualbenreuth, M .....	18	1 699	18	698
377143	Neusorg .....	7	213	7	102
377145	Pechbrunn .....	6	565	5	245
377146	Plößberg, M .....	34	3 925	32	1 710
377148	Pullenreuth .....	34	2 557	26	1 157
377149	Reuth b.Erbendorf .....	2	.	2	.
377154	Tirschenreuth, St .....	55	5 220	52	2 277
377157	Waldershof, St .....	27	1 820	23	741
377158	Waldsassen, St .....	29	2 407	26	1 096
377159	Wiesau, M .....	25	2 769	24	1 232
	<b>Oberpfalz</b>	<b>5 225</b>	<b>399 666</b>	<b>4 373</b>	<b>163 511</b>
<b>Regierungsbezirk Oberfranken</b>					
	<b>Kreisfreie Städte</b>				
461	<b>Bamberg, Stadt .....</b>	-	-	-	-
462	<b>Bayreuth, Stadt .....</b>	29	2 680	26	1 292
463	<b>Coburg, Stadt .....</b>	10	737	9	395
464	<b>Hof, Stadt .....</b>	20	1 947	18	847
	<b>Landkreise und Gemeinden</b>				
471	<b>Bamberg .....</b>	<b>307</b>	<b>22 004</b>	<b>237</b>	<b>9 412</b>
471111	Altendorf .....	2	.	1	.
471115	Baunach, St .....	3	.	3	.
471117	Bischberg .....	4	180	4	84
471119	Breitengüßbach .....	5	278	5	.

<sup>1)</sup> Einschließl. Büffel/Bisons.

**29. Haltungen mit Rindern<sup>1)</sup> und Rinderbestände in den Gemeinden Bayerns am 3. November 2020**

Reg. schl.	Regionale Einheit	Haltungen mit Rindern	Rinder	darunter	
				Haltungen mit Kühen	Kühe
471120	Burgebrach, M .....	22	2 081	18	913
471122	Burgwindheim, M .....	13	1 535	11	654
471123	Buttenheim, M .....	13	584	9	228
471128	Ebrach, M .....	11	785	9	348
471131	Frensdorf .....	14	1 810	9	747
471133	Gerach .....	2	.	2	.
471140	Hallstadt, St .....	2	.	2	.
471142	Heiligenstadt i.OFr., M .....	26	1 761	17	590
471145	Hirschaid, M .....	8	448	7	185
471150	Kemmern .....	2	.	-	-
471151	Königsfeld .....	14	1 005	12	475
471152	Lauter .....	1	.	1	.
471154	Lisberg .....	2	.	2	.
471155	Litzendorf .....	6	537	6	301
471159	Memmelsdorf .....	4	61	1	.
471165	Oberhaid .....	4	374	3	197
471169	Pettstadt .....	1	.	1	.
471172	Pommersfelden .....	13	1 114	12	438
471173	Priesendorf .....	4	125	2	.
471174	Rattelsdorf, M .....	10	763	8	357
471175	Reckendorf .....	2	.	-	-
471185	Scheßlitz, St .....	42	2 426	30	985
471186	Schönbrunn i.Steigerwald .....	7	230	5	87
471189	Stadelhofen .....	11	979	10	487
471191	Stegaurach .....	5	232	4	130
471195	Strullendorf .....	8	437	7	197
471207	Viereth-Trunstadt .....	4	461	3	.
471208	Walsdorf .....	9	668	9	296
471209	Wattendorf .....	5	117	4	63
471214	Zapfendorf, M .....	8	233	3	.
471220	Schlüsselfeld, St .....	20	1 419	17	645
<b>472</b>	<b>Bayreuth .....</b>	<b>604</b>	<b>47 174</b>	<b>472</b>	<b>20 700</b>
472111	Ahorntal .....	24	1 261	17	467
472115	Aufseß .....	17	1 211	15	558
472116	Bad Berneck i.Fichtelgebirge, St ....	25	2 702	19	1 195
472118	Betzenstein, St .....	16	1 308	14	590
472119	Bindlach .....	21	2 607	17	1 296
472121	Bischofsgrün .....	6	94	4	22
472127	Creußen, St .....	41	3 291	30	1 350
472131	Eckersdorf .....	15	1 108	14	573
472133	Emtmannsberg .....	13	2 020	11	1 011
472138	Fichtelberg .....	8	52	7	23
472139	Gefrees, St .....	32	2 771	24	1 183
472140	Gesees .....	3	189	2	.
472143	Goldkronach, St .....	15	1 593	13	771
472146	Haag .....	3	62	2	.
472150	Heinersreuth .....	6	426	5	187
472154	Hollfeld, St .....	30	1 914	24	828
472155	Hummeltal .....	9	1 233	6	290
472156	Kirchenpingarten .....	22	2 220	17	918
472164	Mehlmeisel .....	9	147	8	84
472166	Mistelbach .....	9	1 361	7	703
472167	Mistelgau .....	30	1 861	21	849
472175	Pegnitz, St .....	54	4 274	44	1 882

<sup>1)</sup> Einschließl. Büffel/Bisons.

## 29. Haltungen mit Rindern<sup>1)</sup> und Rinderbestände in den Gemeinden Bayerns am 3. November 2020

Reg. schl.	Regionale Einheit	Haltungen mit Rindern	Rinder	darunter	
				Haltungen mit Kühen	Kühe
472176	Plankenfels .....	12	705	10	301
472177	Plech, M .....	9	722	7	336
472179	Pottenstein, St .....	28	1 062	23	447
472180	Prebitz .....	15	1 106	10	475
472184	Schnabelwaid, M .....	6	619	5	289
472188	Seybothenreuth .....	13	1 852	11	810
472190	Speichersdorf .....	43	2 899	31	1 279
472197	Waischenfeld, St .....	31	1 991	24	846
472198	Warmensteinach .....	5	62	4	17
472199	Weidenberg, M .....	34	2 451	26	1 029
<b>473</b>	<b>Coburg .....</b>	<b>222</b>	<b>18 388</b>	<b>162</b>	<b>7 735</b>
473112	Ahorn .....	8	492	4	187
473120	Dörfles-Esbach .....	1	.	1	.
473121	Ebersdorf b.Coburg .....	11	819	8	308
473132	Großheirath .....	9	1 262	9	737
473134	Grub a.Forst .....	3	181	2	.
473138	Itzgrund .....	22	2 162	17	944
473141	Lautertal .....	8	521	6	237
473144	Meeder .....	32	2 058	19	867
473151	Neustadt b.Coburg, GKSt ....	32	2 712	21	961
473153	Niederfüllbach .....	2	.	2	.
473158	Bad Rodach, St .....	30	1 774	22	610
473159	Rödental, St .....	12	964	11	436
473165	Seßlach, St .....	26	2 223	20	974
473166	Sonnefeld .....	13	1 522	10	722
473170	Untersiemo .....	3	175	2	.
473174	Weidhausen b.Coburg .....	4	917	3	.
473175	Weitramsdorf .....	6	364	5	183
<b>474</b>	<b>Forchheim .....</b>	<b>224</b>	<b>12 359</b>	<b>188</b>	<b>5 091</b>
474119	Dormitz .....	3	18	3	.
474121	Ebermannstadt, St .....	5	316	4	82
474122	Effeltrich .....	6	452	5	229
474123	Eggolsheim, M .....	9	328	8	108
474124	Egloffstein, M .....	7	293	5	127
474126	Forchheim, GKSt .....	6	178	6	102
474129	Gößweinstein, M .....	22	974	21	448
474132	Gräfenberg, St .....	20	872	17	357
474133	Hallerndorf .....	5	576	4	187
474134	Hausen .....	2	.	2	.
474135	Heroldsbach .....	4	133	4	76
474137	Hetzles .....	6	291	3	107
474138	Hiltpoltstein, M .....	14	684	12	337
474140	Igensdorf, M .....	17	1 215	14	533
474143	Kirchehrenbach .....	5	102	5	35
474144	Kleinsendelbach .....	4	297	3	152
474145	Kunreuth .....	9	288	7	128
474146	Langensendelbach .....	4	104	4	41
474147	Leutenbach .....	8	837	4	108
474154	Neunkirchen a.Brand, M .....	15	963	13	430
474156	Obertrubach .....	3	30	2	.
474158	Pinzberg .....	5	389	5	196
474160	Poxdorf .....	4	447	3	193
474161	Pretzfeld, M .....	9	196	7	95
474168	Unterleinleiter .....	1	.	1	.

<sup>1)</sup> Einschließl. Büffel/Bisons.

# 29. Haltungen mit Rindern<sup>1)</sup> und Rinderbestände in den Gemeinden Bayerns am 3. November 2020

Reg. schl.	Regionale Einheit	Haltungen mit Rindern	Rinder	darunter	
				Haltungen mit Kühen	Kühe
474171	Weilersbach .....	5	225	5	113
474173	Weißenohe .....	2	.	2	.
474175	Wiesenthau .....	4	248	4	140
474176	Wiesenttal, M .....	20	1 646	15	618
<b>475</b>	<b>Hof .....</b>	<b>500</b>	<b>42 763</b>	<b>406</b>	<b>17 879</b>
475112	Bad Steben, M .....	13	424	8	187
475113	Berg .....	17	1 192	16	491
475120	Döhlau .....	5	463	4	192
475123	Feilitzsch .....	15	1 693	12	731
475127	Gattendorf .....	13	730	10	310
475128	Geroldsgrün .....	7	.	4	.
475136	Helmbrechts, St .....	27	2 577	22	1 191
475137	Issigau .....	5	289	2	.
475141	Köditz .....	17	3 296	14	894
475142	Konradsreuth .....	46	3 872	41	1 570
475145	Leupoldsgrün .....	4	540	3	198
475154	Münchberg, St .....	54	4 087	46	1 738
475156	Naila, St .....	18	1 221	14	555
475158	Oberkotzau, M .....	7	535	6	275
475161	Regnitzlosau .....	26	2 367	22	1 019
475162	Rehau, St .....	28	2 052	25	919
475165	Schauenstein, St .....	25	2 342	22	1 064
475168	Schwarzenbach a.d.Saale, St ...	40	4 224	31	1 687
475169	Schwarzenbach a.Wald, St .....	14	762	13	368
475171	Selbitz, St .....	26	2 633	21	1 176
475174	Sparneck, M .....	7	554	6	191
475175	Stammbach, M .....	24	1 718	17	627
475181	Töpen .....	11	1 007	8	444
475182	Trogen .....	3	.	3	.
475184	Weißdorf .....	23	1 465	17	565
475189	Zell im Fichtelgebirge, M .....	25	2 132	19	1 119
<b>476</b>	<b>Kronach .....</b>	<b>199</b>	<b>9 660</b>	<b>146</b>	<b>3 962</b>
476145	Kronach, St .....	26	1 717	24	733
476146	Küps, M .....	14	1 003	10	358
476152	Ludwigsstadt, St .....	9	818	7	376
476154	Mitwitz, M .....	12	604	9	163
476159	Nordhalben, M .....	4	61	3	25
476164	Pressig, M .....	26	921	17	300
476166	Reichenbach .....	3	331	3	.
476171	Schneckenlohe .....	2	.	2	.
476175	Steinbach a.Wald .....	21	636	16	287
476177	Steinwiesen, M .....	16	351	11	132
476178	Stockheim .....	13	703	9	325
476179	Tettau, M .....	1	.	1	.
476180	Teuschnitz, St .....	10	435	4	195
476182	Tschirn .....	8	173	4	33
476183	Marktrodach, M .....	3	252	3	125
476184	Wallenfels, St .....	4	50	3	17
476185	Weißbrunn .....	9	393	7	210
476189	Wilhelmsthal .....	18	1 029	13	431
<b>477</b>	<b>Kulmbach .....</b>	<b>285</b>	<b>20 106</b>	<b>229</b>	<b>8 351</b>
477117	Grafengehaig, M .....	8	785	8	363
477118	Guttenberg .....	4	122	3	32
477119	Harsdorf .....	5	156	4	66

<sup>1)</sup> Einschließl. Büffel/Bisons.

## 29. Haltungen mit Rindern<sup>1)</sup> und Rinderbestände in den Gemeinden Bayerns am 3. November 2020

Reg. schl.	Regionale Einheit	Haltungen mit Rindern	Rinder	darunter	
				Haltungen mit Kühen	Kühe
477121	Himmelkron .....	18	2 106	15	921
477124	Kasendorf, M .....	15	1 304	12	463
477127	Ködnitz .....	11	453	7	203
477128	Kulmbach, GKSt .....	37	2 394	32	1 105
477129	Kupferberg, St .....	6	254	2	.
477135	Ludwigschorgast, M .....	2	.	1	.
477136	Mainleus, M .....	26	1 675	22	743
477138	Marktleugast, M .....	17	1 434	13	575
477139	Marktschorgast, M .....	8	816	7	279
477142	Neudrossenfeld .....	23	2 429	19	1 049
477143	Neuenmarkt .....	7	476	6	144
477148	Presseck, M .....	15	595	12	263
477151	Rugendorf .....	8	667	7	285
477156	Stadtsteinach, St .....	9	481	8	196
477157	Thurnau, M .....	27	1 246	20	534
477158	Trebgast .....	8	259	6	59
477159	Untersteinach .....	2	.	2	.
477163	Wirsberg, M .....	11	769	8	245
477164	Wonsees, M .....	18	1 422	15	654
<b>478</b>	<b>Lichtenfels .....</b>	<b>196</b>	<b>12 834</b>	<b>128</b>	<b>4 691</b>
478111	Altenkunstadt .....	11	463	6	102
478116	Burgkunstadt, St .....	18	2 194	16	1 100
478120	Ebensfeld, M .....	33	1 956	15	279
478127	Hochstadt a.Main .....	8	435	5	176
478139	Lichtenfels, St .....	40	2 708	24	813
478143	Marktgraitz, M .....	2	.	2	.
478144	Marktzeuln, M .....	1	.	1	.
478145	Michelau i.OFr. ....	2	.	1	.
478155	Redwitz a.d.Rodach .....	9	552	3	200
478165	Bad Staffelstein, St .....	39	1 999	27	794
478176	Weismain, St .....	33	2 314	28	1 153
<b>479</b>	<b>Wunsiedel i.Fichtelgebirge .....</b>	<b>222</b>	<b>18 209</b>	<b>186</b>	<b>7 193</b>
479111	Bad Alexandersbad .....	7	556	7	210
479112	Arzberg, St .....	18	1 131	13	440
479126	Höchstädt i.Fichtelgebirge .....	10	371	9	156
479127	Hohenberg a.d.Eger, St .....	6	188	5	42
479129	Kirchenlamitz, St .....	22	1 994	21	861
479135	Marktleuthen, St .....	13	1 146	12	547
479136	Marktreudwitz, GKSt .....	22	2 325	18	876
479138	Nagel .....	5	109	5	37
479145	Röslau .....	11	793	10	352
479147	Schirnding, M .....	7	374	5	156
479150	Schönwald, St .....	6	342	5	116
479152	Selb, GKSt .....	25	2 053	22	855
479158	Thiersheim, M .....	13	909	9	314
479159	Thierstein, M .....	4	488	3	194
479161	Tröstau .....	9	1 041	7	335
479166	Weißensstadt, St .....	22	2 342	19	980
479169	Wunsiedel, St .....	22	2 047	16	722
	<b>Oberfranken</b>	<b>2 818</b>	<b>208 861</b>	<b>2 207</b>	<b>87 548</b>

<sup>1)</sup> Einschließl. Büffel/Bisons.

**29. Haltungen mit Rindern<sup>1)</sup> und Rinderbestände in den Gemeinden Bayerns am 3. November 2020**

Reg. schl.	Regionale Einheit	Haltungen mit Rindern	Rinder	darunter	
				Haltungen mit Kühen	Kühe
Regierungsbezirk Mittelfranken					
	Kreisfreie Städte				
561	Ansbach, Stadt .....	41	3 225	29	971
562	Erlangen, Stadt .....	22	2 076	19	841
563	Fürth, Stadt .....	13	1 188	11	465
564	Nürnberg, Stadt .....	12	679	9	238
565	Schwabach, Stadt .....	14	911	12	421
	Landkreise und Gemeinden				
571	Ansbach .....	1 171	107 379	882	38 278
571111	Adelshofen .....	14	1 330	12	398
571113	Arberg, M .....	18	1 184	14	452
571114	Aurach .....	20	1 587	18	638
571115	Bechhofen, M .....	30	2 164	27	785
571122	Bruckberg .....	5	769	5	332
571125	Buch a.Wald .....	21	1 951	16	767
571127	Burgoberbach .....	8	920	5	289
571128	Burk .....	4	64	2	.
571130	Colmberg, M .....	29	3 218	24	1 288
571132	Dentlein a.Forst, M .....	5	615	5	245
571134	Diebach .....	12	897	8	299
571135	Dietenhofen, M .....	36	2 956	29	1 027
571136	Dinkelsbühl, GKSt .....	48	6 289	33	1 758
571137	Dombühl, M .....	7	1 095	4	382
571139	Dürrwangen, M .....	7	594	4	193
571141	Ehingen .....	20	2 087	17	691
571145	Feuchtwangen, St .....	104	8 948	75	3 120
571146	Flachslanden, M .....	21	1 928	15	702
571152	Gepsattel .....	14	1 092	12	364
571154	Gerolfingen .....	10	1 257	8	487
571155	Geslau .....	28	3 724	24	1 657
571165	Heilsbronn, St .....	22	1 904	20	836
571166	Herrieden, St .....	49	2 353	35	618
571169	Insingen .....	11	1 204	9	405
571170	Langfurth .....	7	928	6	391
571171	Lehrberg, M .....	12	1 363	8	524
571174	Leutershausen, St .....	50	4 638	36	1 738
571175	Lichtenau, M .....	26	2 496	16	578
571177	Merkendorf, St .....	22	1 598	14	556
571178	Mitteleschenbach .....	19	917	13	316
571179	Mönchsroth .....	7	535	5	220
571180	Neuendettelsau .....	21	1 688	15	717
571181	Neusitz .....	6	846	5	350
571183	Oberdachstetten .....	18	2 967	15	1 330
571188	Ohrenbach .....	12	914	9	371
571189	Ornbau, St .....	17	1 301	13	392
571190	Petersaurach .....	22	2 374	17	937
571192	Röckingen .....	12	1 272	10	406
571193	Rothenburg ob der Tauber, GKSt ..	15	1 262	12	531
571194	Rügland .....	17	1 341	10	471

<sup>1)</sup> Einschließl. Büffel/Bisons.

# 29. Haltungen mit Rindern<sup>1)</sup> und Rinderbestände in den Gemeinden Bayerns am 3. November 2020

Reg. schl.	Regionale Einheit	Haltungen mit Rindern	Rinder	darunter	
				Haltungen mit Kühen	Kühe
571196	Sachsen b.Ansbach .....	9	551	3	.
571198	Schillingsfürst, St .....	13	761	10	293
571199	Schnellndorf .....	23	2 504	20	879
571200	Schopfloch, M .....	14	880	10	319
571205	Steinsfeld .....	10	544	6	191
571208	Unterschwaningen .....	12	1 790	12	804
571214	Wassertrüdingen, St .....	33	2 936	24	1 022
571216	Weidenbach, M .....	13	1 136	12	471
571217	Weihenzell .....	31	3 383	24	1 124
571218	Weiltingen, M .....	27	2 129	22	724
571222	Wettringen .....	10	807	5	170
571223	Wieseth .....	10	942	9	309
571224	Wilburgstetten .....	15	1 687	9	689
571225	Windelsbach .....	13	1 042	9	406
571226	Windsbach, St .....	46	3 753	33	1 169
571227	Wittelshofen .....	19	1 799	15	601
571228	Wörnitz .....	18	1 603	12	407
571229	Wolframs-Eschenbach, St .....	29	2 562	22	1 009
<b>572</b>	<b>Erlangen-Höchststadt .....</b>	<b>137</b>	<b>9 321</b>	<b>108</b>	<b>3 916</b>
572111	Adelsdorf .....	5	420	5	198
572114	Aurachtal .....	7	674	7	310
572115	Baiersdorf, St .....	7	199	5	85
572121	Eckental, M .....	9	923	8	462
572126	Gremsdorf .....	2	.	-	-
572130	Hemhofen .....	2	.	2	.
572131	Heroldsberg, M .....	3	.	1	.
572132	Herzogenaurach, St .....	19	1 936	17	810
572133	Heßdorf .....	7	255	6	110
572135	Höchststadt a.d.Aisch, St .....	12	741	6	188
572137	Kalchreuth .....	4	146	3	.
572139	Lonnerstadt, M .....	11	873	8	398
572141	Marloffstein .....	5	284	4	98
572142	Möhrendorf .....	7	584	6	270
572143	Mühlhausen, M .....	3	241	3	92
572147	Oberreichenbach .....	5	376	5	168
572154	Spardorf .....	2	.	2	.
572158	Uttenreuth .....	2	.	2	.
572159	Vestenbergsgrauth, M .....	6	404	6	201
572160	Wachenroth, M .....	10	471	7	154
572164	Weisendorf, M .....	9	284	5	88
<b>573</b>	<b>Fürth .....</b>	<b>150</b>	<b>13 251</b>	<b>117</b>	<b>5 451</b>
573111	Ammerndorf, M .....	1	.	1	.
573114	Cadolzburg, M .....	22	1 399	17	566
573115	Großhabersdorf .....	28	2 233	23	949
573120	Langenzenn, St .....	18	1 621	17	685
573122	Oberasbach, St .....	3	361	2	.
573123	Obermichelbach .....	6	765	5	274
573124	Puschendorf .....	2	.	1	.
573125	Roßtal, M .....	19	1 762	12	577
573126	Seukendorf .....	6	566	6	248
573127	Stein, St .....	13	1 324	10	539
573129	Tuchenbach .....	2	.	1	.
573130	Veitsbronn .....	7	640	7	290

<sup>1)</sup> Einschließl. Büffel/Bisons.



# 29. Haltungen mit Rindern<sup>1)</sup> und Rinderbestände in den Gemeinden Bayerns am 3. November 2020

Reg. schl.	Regionale Einheit	Haltungen mit Rindern	Rinder	darunter	
				Haltungen mit Kühen	Kühe
573133	Wilhermsdorf, M .....	18	1 872	13	1 002
573134	Zirndorf, St .....	5	314	2	.
<b>574</b>	<b>Nürnberger Land .....</b>	<b>293</b>	<b>15 689</b>	<b>228</b>	<b>6 711</b>
574111	Alfeld .....	5	322	4	124
574112	Altdorf b.Nürnberg, St .....	22	1 702	18	758
574117	Burgthann .....	17	839	12	354
574120	Engelthal .....	8	587	6	285
574128	Happurg .....	20	918	15	349
574129	Hartenstein .....	9	456	7	206
574131	Henfenfeld .....	3	153	3	.
574132	Hersbruck, St .....	13	1 089	12	529
574135	Kirchensittenbach .....	27	952	21	408
574138	Lauf a.d.Pegnitz, St .....	18	841	15	337
574139	Leinburg .....	17	1 355	11	624
574140	Neuhaus a.d.Pegnitz, M .....	12	480	11	233
574141	Neunkirchen a.Sand .....	5	277	4	.
574145	Offenhausen .....	16	772	9	240
574146	Ottensoos .....	4	295	4	137
574147	Pommelsbrunn .....	18	630	14	265
574150	Reichenschwand .....	5	301	5	127
574152	Röthenbach a.d.Pegnitz, St .....	2	.	2	.
574154	Rückersdorf .....	1	.	1	.
574155	Schnaittach, M .....	19	1 213	15	457
574157	Schwarzenbruck .....	5	264	3	107
574158	Simmelsdorf .....	15	798	10	325
574160	Velden, St .....	14	821	11	382
574161	Vorra .....	14	389	12	164
574164	Winkelhaid .....	4	133	3	51
<b>575</b>	<b>Neustadt a.d.Aisch-Bad Windsheim .....</b>	<b>537</b>	<b>48 023</b>	<b>415</b>	<b>18 195</b>
575112	Bad Windsheim, St .....	30	2 873	20	957
575113	Baudenbach, M .....	11	1 693	9	759
575115	Burgbernheim, St .....	16	1 779	11	582
575116	Burghaslach, M .....	17	733	16	306
575117	Dachsbach, M .....	11	819	8	347
575118	Diespeck .....	8	1 154	7	520
575119	Dietersheim .....	23	1 891	19	800
575121	Emskirchen, M .....	40	3 183	30	1 261
575122	Ergersheim .....	6	702	4	185
575124	Gallmersgarten .....	10	1 556	9	606
575125	Gerhardshofen .....	6	281	6	122
575127	Gollhofen .....	7	885	5	344
575128	Gutenstetten .....	9	779	9	273
575129	Hagenbüchach .....	9	905	9	436
575130	Hemmersheim .....	12	821	9	292
575133	Illesheim .....	13	996	8	342
575134	Ippesheim, M .....	5	.	3	.
575135	Ipsheim, M .....	14	1 119	11	507
575138	Langenfeld .....	3	.	2	.
575143	Marktbergel, M .....	9	963	7	421
575144	Markt Bibart, M .....	14	675	12	291
575145	Markt Erlbach, M .....	32	4 825	25	1 830
575146	Markt Nordheim, M .....	16	1 210	9	249
575147	Markt Taschendorf, M .....	13	931	9	347

<sup>1)</sup> Einschließl. Büffel/Bisons.

# 29. Haltungen mit Rindern<sup>1)</sup> und Rinderbestände in den Gemeinden Bayerns am 3. November 2020

Reg. schl.	Regionale Einheit	Haltungen mit Rindern	Rinder	darunter	
				Haltungen mit Kühen	Kühe
575150	Münchsteinach .....	12	975	9	411
575152	Neuhof a.d.Zenn, M .....	11	1 092	11	535
575153	Neustadt a.d.Aisch, St .....	27	2 508	23	866
575155	Oberickelsheim .....	8	456	5	150
575156	Obernzen, M .....	17	1 045	11	292
575157	Oberscheinfeld, M .....	14	1 228	12	517
575161	Scheinfeld, St .....	15	636	9	194
575163	Simmershofen .....	17	1 228	11	323
575165	Sugenheim, M .....	23	2 545	18	941
575166	Trautskirchen .....	13	1 415	12	613
575167	Uehlfeld, M .....	13	778	10	302
575168	Uffenheim, St .....	18	2 072	13	774
575179	Weigenheim .....	8	303	7	97
575181	Wilhelmsdorf .....	7	581	7	279
<b>576</b>	<b>Roth .....</b>	<b>410</b>	<b>31 264</b>	<b>310</b>	<b>12 384</b>
576111	Abenberg, St .....	18	877	13	319
576113	Allersberg, M .....	30	1 437	21	567
576117	Büchenbach .....	15	1 278	13	569
576121	Georgensgmünd .....	15	991	14	453
576122	Greding, St .....	32	2 934	25	1 025
576126	Heideck, St .....	39	2 764	28	1 043
576127	Hilpoltstein, St .....	56	4 351	44	1 657
576128	Kammerstein .....	20	1 994	14	872
576132	Schwanstetten, M .....	10	1 059	10	506
576137	Rednitzhembach .....	2	.	2	.
576141	Röttenbach .....	6	.	5	.
576142	Rohr .....	28	2 193	21	1 144
576143	Roth, St .....	34	2 396	22	846
576147	Spalt, St .....	32	1 993	24	859
576148	Thalmässing, M .....	61	5 460	44	1 879
576151	Wendelstein, M .....	12	749	10	359
<b>577</b>	<b>Weißenburg-Gunzenhausen ....</b>	<b>482</b>	<b>42 988</b>	<b>360</b>	<b>15 308</b>
577111	Absberg, M .....	10	661	9	262
577113	Alesheim .....	19	1 991	15	795
577114	Muhr a.See .....	3	.	2	.
577115	Bergen .....	8	668	6	282
577120	Burgsalach .....	17	1 317	11	510
577122	Dittenheim .....	17	1 117	15	422
577125	Ellingen, St .....	21	1 775	17	663
577127	Ettenstatt .....	10	796	7	205
577133	Gnotzheim, M .....	7	628	6	142
577136	Gunzenhausen, St .....	52	4 605	34	1 410
577138	Haundorf .....	17	1 952	14	736
577140	Heidenheim, M .....	34	3 257	26	1 109
577141	Höttingen .....	16	1 139	12	539
577148	Langenaltheim .....	11	918	7	260
577149	Markt Berolzheim, M .....	5	377	4	.
577150	Meinheim .....	12	633	9	137
577151	Nennslingen, M .....	13	659	8	236
577158	Pappenheim, St .....	20	2 069	17	900
577159	Pföfeld .....	9	1 400	8	618
577161	Pleinfeld, M .....	22	1 729	17	716
577162	Polsingen .....	19	2 703	17	1 069
577163	Raitenbuch .....	7	598	4	104

<sup>1)</sup> Einschließl. Büffel/Bisons.

**29. Haltungen mit Rindern<sup>1)</sup> und Rinderbestände in den Gemeinden Bayerns am 3. November 2020**

Reg. schl.	Regionale Einheit	Haltungen mit Rindern	Rinder	darunter	
				Haltungen mit Kühen	Kühe
577168	Solnhofen .....	1	.	-	-
577172	Theilenhofen .....	20	2 623	14	799
577173	Treuchtlingen, St .....	47	3 357	36	1 110
577177	Weißenburg i.Bay., GKSt ...	47	3 727	30	1 245
577179	Westheim .....	18	2 226	15	883
	<b>Mittelfranken</b>	<b>3 282</b>	<b>275 994</b>	<b>2 500</b>	<b>103 179</b>
<b>Regierungsbezirk Unterfranken</b>					
	<b>Kreisfreie Städte</b>				
661	Aschaffenburg, Stadt .....	12	369	10	139
662	Schweinfurt, Stadt .....	3	.	3	.
663	Würzburg, Stadt .....	7	.	3	.
	<b>Landkreise und Gemeinden</b>				
671	<b>Aschaffenburg</b> .....	<b>177</b>	<b>5 628</b>	<b>159</b>	<b>2 184</b>
671111	Alzenau, St .....	6	418	6	180
671112	Bessenbach .....	11	440	11	187
671113	Blankenbach .....	1	.	1	.
671114	Karlstein a.Main .....	1	.	-	-
671119	Geiselbach .....	7	164	7	68
671121	Goldbach, M .....	4	76	4	24
671122	Großostheim, M .....	11	862	8	178
671124	Haibach .....	2	.	2	.
671127	Heimbuchenthal .....	1	.	-	-
671128	Heinrichsthal .....	1	.	1	.
671130	Hösbach, M .....	20	617	19	291
671133	Johannesberg .....	6	72	5	34
671134	Kahl a.Main .....	1	.	1	.
671135	Kleinkahl .....	12	232	11	96
671136	Kleinostheim .....	2	.	1	.
671138	Krombach .....	6	175	6	64
671139	Laufach .....	8	172	8	66
671141	Mespelbrunn .....	5	175	5	71
671143	Mömbis, M .....	25	351	20	146
671148	Rothenbuch .....	5	116	5	52
671150	Sailauf .....	5	201	5	85
671152	Schöllkrippen, M .....	8	215	8	78
671153	Sommerkahl .....	6	105	5	44
671155	Stockstadt a.Main, M .....	1	.	1	.
671156	Waldaschaff .....	1	.	1	.
671159	Westerngrund .....	10	501	8	212
671160	Dammach .....	10	214	9	121
671162	Wiesen .....	1	.	1	.
672	<b>Bad Kissingen</b> .....	<b>285</b>	<b>16 003</b>	<b>221</b>	<b>6 290</b>
672111	Aura a.d.Saale .....	1	.	1	.
672112	Bad Bocklet, M .....	15	731	10	339
672113	Bad Brückenau, St .....	4	92	3	33
672114	Bad Kissingen, GKSt .....	13	352	11	151
672117	Burkardroth, M .....	25	884	21	416
672121	Elfershausen, M .....	8	630	5	248
672122	Euerdorf, M .....	3	285	2	.
672124	Fuchsstadt .....	1	.	1	.
672126	Geroda, M .....	21	1 323	14	459
672127	Hammelburg, St .....	21	1 227	17	486
672131	Maßbach, M .....	9	363	9	177
672134	Motten .....	18	666	15	288

<sup>1)</sup> Einschließl. Büffel/Bisons.

**29. Haltungen mit Rindern<sup>1)</sup> und Rinderbestände in den Gemeinden Bayerns am 3. November 2020**

Reg. schl.	Regionale Einheit	Haltungen mit Rindern	Rinder	darunter	
				Haltungen mit Kühen	Kühe
672135	Münnerstadt, St .....	9	309	7	141
672136	Nüdlingen .....	8	587	6	111
672138	Oberleichtersbach .....	28	2 650	22	1 175
672139	Oberthulba, M .....	6	343	5	132
672140	Oerlenbach .....	6	458	6	180
672142	Ramsthal .....	2	.	1	.
672143	Rannungen .....	3	59	1	.
672145	Riedenberg .....	3	40	2	.
672149	Schondra, M .....	23	1 665	18	624
672157	Thundorf i.UFr. ....	3	71	2	.
672161	Wartmannsroth .....	28	2 010	21	758
672163	Wildflecken, M .....	10	84	7	25
672166	Zeitlofs, M .....	17	1 020	14	395
<b>673</b>	<b>Rhön-Grabfeld .....</b>	<b>203</b>	<b>10 030</b>	<b>137</b>	<b>3 606</b>
673114	Bad Neustadt a.d.Saale, St .....	12	1 213	9	445
673116	Bastheim .....	5	202	4	52
673117	Bischofsheim a.d.Rhön, St .....	28	798	18	345
673123	Fladungen, St .....	10	677	6	204
673126	Großbardorf .....	1	.	-	-
673127	Großleibstadt .....	4	463	4	221
673129	Hausen .....	9	449	8	170
673130	Hendungen .....	2	.	2	.
673131	Herbstadt .....	4	112	3	51
673133	Heustreu .....	1	.	-	-
673134	Höchheim .....	4	102	2	.
673135	Hohenroth .....	2	.	2	.
673136	Hollstadt .....	1	.	-	-
673141	Bad Königshofen i.Grabfeld, St ...	14	861	8	304
673142	Mellrichstadt, St .....	10	765	6	193
673146	Niederlauer .....	2	.	2	.
673147	Nordheim v.d.Rhön .....	2	.	1	.
673149	Oberelsbach, M .....	22	734	15	230
673151	Oberstreu .....	3	195	3	113
673153	Ostheim v.d.Rhön, St .....	9	835	4	351
673160	Saal a.d.Saale, M .....	2	.	1	.
673162	Sandberg .....	15	254	13	132
673163	Schönau a.d.Brend .....	3	.	1	.
673167	Sondheim v.d.Rhön .....	4	88	3	.
673170	Stockheim .....	3	112	3	32
673171	Strahlungen .....	1	.	1	.
673172	Sulzdorf a.d.Lederhecke .....	8	581	6	242
673173	Sulzfeld .....	5	107	2	.
673174	Trappstadt, M .....	3	.	1	.
673175	Unsleben .....	1	.	-	-
673182	Willmars .....	5	231	2	.
673183	Wollbach .....	2	.	2	.
673184	Wülfershausen a.d.Saale .....	5	238	5	126
673186	Burglauer .....	1	.	-	-
<b>674</b>	<b>Haßberge .....</b>	<b>238</b>	<b>15 612</b>	<b>177</b>	<b>6 533</b>
674111	Aidhausen .....	13	909	11	424
674118	Breitbrunn .....	5	190	4	128
674120	Bundorf .....	12	1 864	11	1 001

<sup>1)</sup> Einschließl. Büffel/Bisons.

# 29. Haltungen mit Rindern<sup>1)</sup> und Rinderbestände in den Gemeinden Bayerns am 3. November 2020

Reg. schl.	Regionale Einheit	Haltungen mit Rindern	Rinder	darunter	
				Haltungen mit Kühen	Kühe
674121	Burgpreppach, M .....	9	707	8	336
674129	Ebelsbach .....	8	262	5	113
674130	Ebern, St .....	22	1 239	20	569
674133	Eltmann, St .....	9	297	8	134
674139	Gädheim .....	2	.	2	.
674147	Haßfurt, St .....	8	133	4	15
674149	Hofheim i.UFr., St .....	15	1 116	10	319
674153	Riedbach .....	7	176	3	41
674159	Oberaurach .....	6	40	6	24
674160	Kirchlauter .....	4	126	4	23
674163	Knetzgau .....	19	1 169	9	386
674164	Königsberg i.Bay., St .....	14	493	10	200
674171	Maroldsweisach, M .....	18	1 685	14	658
674180	Theres .....	7	565	5	295
674184	Pfarrweisach .....	9	473	7	140
674187	Rauhenebrach .....	15	1 050	11	484
674190	Rentweinsdorf, M .....	9	600	5	284
674195	Sand a.Main .....	1	.	1	.
674201	Stettfeld .....	3	922	2	.
674210	Untermmerzbach .....	13	684	10	408
674219	Wonfurt .....	2	.	1	.
674221	Zeil a.Main, St .....	7	409	5	75
674223	Ermershausen .....	1	.	1	.
<b>675</b>	<b>Kitzingen .....</b>	<b>191</b>	<b>14 421</b>	<b>133</b>	<b>5 045</b>
675111	Abtswind, M .....	1	.	1	.
675112	Albertshofen .....	1	.	1	.
675113	Biebelried .....	22	2 304	18	749
675114	Buchbrunn .....	3	100	3	50
675116	Castell .....	6	148	4	41
675117	Dettelbach, St .....	11	861	6	370
675127	Geiselwind, M .....	23	1 889	19	812
675131	Großlangheim, M .....	1	.	1	.
675139	Iphofen, St .....	26	3 343	19	1 067
675141	Kitzingen, GKSt .....	3	53	2	.
675142	Kleinlangheim, M .....	10	687	6	267
675144	Mainbernheim, St .....	3	55	3	.
675147	Marktbreit, St .....	3	115	2	.
675149	Marktsteft, St .....	6	296	4	143
675150	Martinsheim .....	6	186	2	.
675156	Obernbreit, M .....	4	264	3	73
675158	Prichsenstadt, St .....	14	897	7	153
675162	Rüdenhausen, M .....	4	138	3	63
675165	Schwarzach a.Main, M .....	3	.	1	.
675166	Segnitz .....	2	.	1	.
675167	Seinsheim, M .....	10	906	9	405
675174	Volkach, St .....	5	94	3	12
675177	Wiesenbronn .....	7	468	6	232
675178	Wiesentheid, M .....	5	572	1	.
675179	Willanzheim, M .....	12	807	8	292
<b>676</b>	<b>Miltenberg .....</b>	<b>163</b>	<b>8 553</b>	<b>137</b>	<b>3 322</b>
676111	Altenbuch .....	3	18	1	.
676112	Amorbach, St .....	10	790	6	309
676116	Bürgstadt, M .....	4	.	4	.
676117	Collenberg .....	2	.	2	.

<sup>1)</sup> Einschließl. Büffel/Bisons.

29. Haltungen mit Rindern<sup>1)</sup> und Rinderbestände in den Gemeinden Bayerns am 3. November 2020

Reg. schl.	Regionale Einheit	Haltungen mit Rindern	Rinder	darunter	
				Haltungen mit Kühen	Kühe
676118	Dorfprozelten .....	1	.	1	.
676119	Eichenbühl .....	5	141	4	53
676121	Elsfeld, M .....	6	220	6	92
676122	Erlenbach a.Main, St .....	2	.	1	.
676123	Eschau, M .....	22	368	19	173
676124	Faulbach .....	4	65	4	24
676125	Großheubach, M .....	4	473	3	155
676126	Großwallstadt .....	3	.	3	.
676128	Hausen .....	3	63	3	26
676131	Kirchzell, M .....	15	1 507	11	662
676133	Kleinwallstadt, M .....	5	142	5	72
676134	Klingenberg a.Main, St .....	5	93	5	35
676135	Laudenbach .....	2	.	2	.
676136	Leidersbach .....	4	132	4	63
676139	Miltenberg, St .....	13	879	13	378
676140	Mömlingen .....	4	274	3	.
676141	Mönchberg, M .....	2	.	1	.
676143	Neunkirchen .....	2	.	1	.
676144	Niedernberg .....	3	.	2	.
676145	Obernburg a.Main, St .....	10	368	10	199
676151	Röllbach .....	1	.	-	-
676156	Schneeberg, M .....	5	371	3	157
676158	Stadtprozelten, St .....	3	77	3	32
676160	Sulzbach a.Main, M .....	6	146	5	52
676165	Weilbach, M .....	12	586	11	318
676169	Wörth a.Main, St .....	2	.	1	.
<b>677</b>	<b>Main-Spessart .....</b>	<b>189</b>	<b>8 705</b>	<b>139</b>	<b>2 210</b>
677114	Arnstein, St .....	15	580	13	221
677116	Aura i.Sinnggrund .....	5	95	4	33
677119	Birkenfeld .....	5	230	2	.
677120	Bischbrunn .....	3	110	3	44
677122	Burgsinn, M .....	8	184	7	82
677126	Esselbach .....	2	.	2	.
677127	Eußenheim .....	5	575	3	.
677128	Fellen .....	4	165	3	67
677129	Frammersbach, M .....	4	65	3	14
677131	Gemünden a.Main, St .....	7	303	5	74
677562	Gössenheim .....	1	.	1	.
677133	Gräfendorf .....	12	340	6	79
677135	Hafenlohr .....	2	.	1	.
677137	Hasloch .....	2	.	2	.
677142	Himmelstadt .....	1	.	-	-
677146	Karbach, M .....	4	.	3	26
677148	Karlstadt, St .....	17	955	14	358
677149	Karsbach .....	4	78	2	.
677151	Kreuzwertheim, M .....	4	55	4	29
677154	Triefenstein, M .....	6	309	5	144
677155	Lohr a.Main, St .....	16	335	11	129
677157	Marktheidenfeld, St .....	9	282	6	72
677159	Mittelsinn .....	6	392	6	179
677165	Neuhütten .....	2	.	2	.
677166	Neustadt a.Main .....	1	.	1	.
677169	Obersinn, M .....	6	146	6	71
677170	Partenstein .....	7	167	6	36
677175	Retzstadt .....	2	.	1	.

<sup>1)</sup> Einschließl. Büffel/Bisons.

29. Haltungen mit Rindern<sup>1)</sup> und Rinderbestände in den Gemeinden Bayerns am 3. November 2020

Reg. schl.	Regionale Einheit	Haltungen mit Rindern	Rinder	darunter	
				Haltungen mit Kühen	Kühe
677177	Rieneck, St .....	3	16	2	.
677178	Roden .....	4	315	2	.
677181	Rothenfels, St .....	2	.	2	.
677182	Schollbrunn .....	2	.	2	.
677186	Steinfeld .....	10	962	2	.
677189	Thüngen, M .....	2	.	2	.
677200	Wiesthal .....	1	.	1	.
677203	Zellingen, M .....	5	210	4	65
<b>678</b>	<b>Schweinfurt .....</b>	<b>174</b>	<b>13 546</b>	<b>89</b>	<b>3 284</b>
678115	Bergtheim .....	4	180	3	16
678122	Dingolshausen .....	2	.	2	.
678123	Dittelbrunn .....	9	202	6	45
678124	Donnersdorf .....	4	341	4	117
678128	Euerbach .....	2	.	-	-
678130	Frankenwinheim .....	5	916	3	.
678132	Geldersheim .....	7	290	2	.
678134	Gerolzhofen, St .....	9	931	3	247
678138	Grettsdorf .....	9	363	2	.
678150	Kolitzheim .....	14	1 274	8	463
678153	Lülsfeld .....	5	230	2	.
678157	Michelau i. Steigerwald .....	7	690	6	334
678160	Niederwerrn .....	9	960	3	13
678164	Oberschwarzach, M .....	12	552	5	196
678168	Poppenhausen .....	8	580	4	104
678170	Röthlein .....	1	.	1	.
678174	Schonungen .....	8	111	5	35
678175	Schwanfeld .....	3	.	1	.
678176	Schwebheim .....	1	.	1	.
678181	Stadtlauringen, M .....	19	1 411	10	495
678183	Sulzheim .....	1	.	1	.
678186	Üchtelhausen .....	4	388	3	147
678190	Waigolshausen .....	3	.	1	.
678192	Wasserlosen .....	5	164	2	.
678193	Werneck, M .....	22	2 544	11	315
678196	Wipfeld .....	1	.	-	-
<b>679</b>	<b>Würzburg .....</b>	<b>185</b>	<b>13 387</b>	<b>109</b>	<b>2 750</b>
679114	Aub, St .....	10	477	3	45
679117	Bergtheim .....	4	.	2	.
679118	Bieberehren .....	11	725	8	228
679122	Büttthard, M .....	6	567	3	19
679126	Eisingen .....	1	.	1	.
679128	Erlabrunn .....	1	.	1	.
679130	Estenfeld .....	1	.	-	-
679134	Gaukönigshofen .....	13	1 678	8	172
679135	Gelchsheim, M .....	3	301	1	.
679137	Geroldshausen .....	1	.	1	.
679138	Giebelstadt, M .....	12	1 046	6	151
679141	Greußenheim .....	2	.	2	.
679142	Güntersleben .....	1	.	-	-
679143	Hausen b. Würzburg .....	3	115	3	26
679144	Helmstadt, M .....	1	.	1	.
679146	Hettstadt .....	2	.	2	.
679149	Holzkirchen .....	1	.	1	.
679153	Kirchheim .....	2	.	1	.

<sup>1)</sup> Einschließl. Büffel/Bisons.

**29. Haltungen mit Rindern<sup>1)</sup> und Rinderbestände in den Gemeinden Bayerns am 3. November 2020**

Reg. schl.	Regionale Einheit	Haltungen mit Rindern	Rinder	darunter	
				Haltungen mit Kühen	Kühe
679155	Kleinrinderfeld .....	1	.	1	.
679156	Kürnach .....	2	.	2	.
679164	Neubrunn, M .....	4	82	4	31
679165	Altertheim .....	6	123	5	39
679167	Eisenheim, M .....	1	.	1	.
679169	Oberpleichfeld .....	4	59	2	.
679170	Ochsenfurt, St .....	17	1 681	10	238
679174	Prosselsheim .....	4	450	2	.
679175	Randersacker, M .....	1	.	1	.
679176	Reichenberg, M .....	13	859	8	257
679177	Remlingen, M .....	3	.	2	.
679179	Riedenheim .....	9	640	5	157
679180	Rimpar, M .....	2	.	1	.
679182	Röttingen, St .....	11	845	7	241
679185	Rottendorf .....	2	.	1	.
679187	Sommerhausen, M .....	2	.	2	.
679188	Sonderhofen .....	8	593	3	116
679192	Tauberrettersheim .....	4	185	2	.
679193	Theilheim .....	1	.	-	-
679196	Uettingen .....	2	.	1	.
679200	Leinach .....	2	.	2	.
679201	Unterpleichfeld .....	6	245	-	-
679204	Waldbrunn .....	1	.	-	-
679205	Waldbüttelbrunn .....	1	.	1	.
679206	Winterhausen, M .....	3	45	2	.
	<b>Unterfranken</b>	<b>1 827</b>	<b>106 584</b>	<b>1 317</b>	<b>35 479</b>
<b>Regierungsbezirk Schwaben</b>					
	<b>Kreisfreie Städte</b>				
761	Augsburg, Stadt .....	20	1 538	9	320
762	Kaufbeuren, Stadt .....	29	1 903	25	952
763	Kempten (Allgäu), Stadt .....	68	4 660	59	2 588
764	Memmingen, Stadt .....	53	4 080	43	1 845
	<b>Landkreise und Gemeinden</b>				
771	Aichach-Friedberg .....	469	43 525	296	12 396
771111	Adelzhausen .....	16	863	11	311
771112	Affing .....	34	2 636	19	756
771113	Aichach, St .....	42	4 223	34	1 572
771114	Aindling, M .....	34	3 333	22	1 120
771122	Dasing .....	36	4 064	17	839
771129	Eurasburg .....	8	752	6	204
771130	Friedberg, St .....	42	3 258	20	639
771140	Hollenbach .....	19	2 435	13	579
771141	Inchenhofen, M .....	21	2 367	18	1 009
771142	Kissing .....	10	894	5	183
771144	Kühbach, M .....	14	1 176	8	376
771145	Merching .....	4	167	2	.
771146	Mering, M .....	9	1 202	4	140
771149	Obergriesbach .....	4	645	2	.
771155	Petersdorf .....	16	1 188	10	341
771156	Pöttmes, M .....	45	3 140	33	1 160
771158	Rehling .....	15	1 181	7	246
771160	Ried .....	25	2 995	15	460
771162	Schiltberg .....	19	1 541	12	603

<sup>1)</sup> Einschließl. Büffel/Bisons.



29. Haltungen mit Rindern<sup>1)</sup> und Rinderbestände in den Gemeinden Bayerns am 3. November 2020

Reg. schl.	Regionale Einheit	Haltungen mit Rindern	Rinder	darunter	
				Haltungen mit Kühen	Kühe
771163	Schmiechen .....	4	302	2	.
771165	Sielenbach .....	16	1 364	10	281
771168	Steindorf .....	5	670	3	66
771169	Todtenweis .....	9	890	5	324
771176	Baar (Schwaben) .....	22	2 239	18	859
<b>772</b>	<b>Augsburg .....</b>	<b>619</b>	<b>48 640</b>	<b>503</b>	<b>19 727</b>
772111	Adelsried .....	6	92	4	17
772114	Allmannshofen .....	5	286	3	60
772115	Altenmünster .....	22	1 480	16	519
772121	Biberbach, M .....	16	1 061	12	244
772125	Bobingen, St .....	18	1 818	13	746
772126	Bonstetten .....	1	.	1	.
772130	Diedorf, M .....	14	1 921	12	863
772131	Dinkelscherben, M .....	71	6 847	64	3 046
772134	Ehingen .....	8	273	7	68
772136	Ellgau .....	8	306	7	141
772141	Fischach, M .....	26	1 744	22	863
772145	Gablingen .....	5	235	3	33
772147	Gersthofen, St .....	11	945	9	295
772148	Gessertshausen .....	28	3 290	21	1 388
772149	Graben .....	3	131	2	.
772151	Großaitingen .....	5	212	3	63
772156	Heretsried .....	7	428	5	158
772157	Hiltensfingen .....	17	1 137	12	309
772159	Horgau .....	16	1 433	14	523
772160	Kleinaitingen .....	4	347	4	131
772163	Königsbrunn, St .....	15	620	8	219
772166	Kühlenthal .....	2	.	1	.
772167	Kutzenhausen .....	22	2 721	21	1 242
772168	Langenneufnach .....	21	1 170	19	574
772170	Langerringen .....	49	4 058	43	2 038
772171	Langweid a. Lech .....	14	1 714	9	392
772177	Meitingen, M .....	17	1 174	12	326
772178	Mickhausen .....	21	1 585	20	801
772179	Mittelneufnach .....	13	784	12	368
772184	Neusäß, St .....	12	863	8	154
772185	Nordendorf .....	8	909	7	297
772186	Oberottmarshausen .....	6	452	6	226
772197	Scherstetten .....	20	1 474	17	617
772200	Schwabmünchen, St .....	37	1 903	28	826
772202	Stadtbergen, St .....	4	.	2	.
772209	Untermeitingen .....	5	299	4	134
772211	Ustersbach .....	9	877	8	484
772214	Walkertshofen .....	14	902	13	443
772215	Wehringen .....	6	381	5	147
772216	Welden, M .....	5	437	4	81
772217	Westendorf .....	4	260	3	.
772223	Zusmarshausen, M .....	24	1 568	19	704
<b>773</b>	<b>Dillingen a.d. Donau .....</b>	<b>435</b>	<b>43 528</b>	<b>290</b>	<b>12 368</b>
773111	Aislingen, M .....	16	854	10	240
773112	Bachhagel .....	11	949	6	136
773113	Bächingen a.d. Brenz .....	2	.	1	.
773116	Binswangen .....	13	1 397	4	77

<sup>1)</sup> Einschließl. Büffel/Bisons.

29. Haltungen mit Rindern<sup>1)</sup> und Rinderbestände in den Gemeinden Bayerns am 3. November 2020

Reg. schl.	Regionale Einheit	Haltungen mit Rindern	Rinder	darunter	
				Haltungen mit Kühen	Kühe
773117	Bissingen, M .....	39	4 922	28	1 682
773119	Blindheim .....	15	1 117	7	357
773122	Buttenwiesen .....	32	2 726	25	763
773125	Dillingen a.d.Donau, GKSt .....	34	3 432	22	1 037
773133	Glött .....	14	1 192	12	436
773136	Gundelfingen a.d.Donau, St ....	18	1 209	10	264
773137	Haunsheim .....	4	761	1	.
773139	Höchstädt a.d.Donau, St .....	19	2 744	11	897
773140	Holzheim .....	28	2 118	18	772
773143	Laugna .....	20	2 371	12	591
773144	Lauingen (Donau), St .....	21	1 587	12	412
773146	Lutzingen .....	12	1 016	10	386
773147	Mödingen .....	12	787	10	326
773150	Finningen .....	13	2 284	9	540
773153	Medlingen .....	10	1 799	6	265
773164	Schwenningen .....	15	1 621	11	534
773170	Syrgenstein .....	2	.	2	.
773179	Villenbach .....	14	1 939	9	472
773182	Wertingen, St .....	38	2 498	28	811
773183	Wittislingen, M .....	4	.	2	.
773186	Ziertheim .....	9	1 490	7	489
773187	Zöschingen .....	10	1 076	9	332
773188	Zusammltheim .....	10	1 057	8	408
<b>774</b>	<b>Günzburg .....</b>	<b>564</b>	<b>44 896</b>	<b>428</b>	<b>16 757</b>
774111	Aletshausen .....	22	1 353	17	576
774115	Balzhausen .....	17	1 772	15	715
774116	Ursberg .....	14	1 314	11	566
774117	Breitenthal .....	16	1 285	13	606
774118	Bubesheim .....	1	.	1	.
774119	Bibertal .....	32	2 656	26	1 187
774121	Burgau, St .....	18	1 487	11	431
774122	Burtenbach, M .....	22	1 279	16	481
774124	Deisenhausen .....	14	1 015	10	324
774127	Dürrlauingen .....	7	735	5	327
774129	Ebershausen .....	13	502	10	249
774133	Ellzee .....	19	974	12	374
774135	Günzburg, GKSt .....	30	2 808	17	536
774136	Gundremmingen .....	9	480	7	157
774140	Haldenwang .....	18	1 822	14	734
774143	Ichenhausen, St .....	26	2 111	16	485
774144	Jettingen-Scheppach, M .....	27	1 532	18	641
774145	Kammeltal .....	28	3 026	24	1 361
774148	Kötz .....	9	938	5	129
774150	Krumbach (Schwaben), St .....	21	1 259	19	508
774151	Landensberg .....	9	499	8	194
774155	Leipheim, St .....	18	898	14	270
774160	Münsterhausen, M .....	19	1 406	11	485
774162	Neuburg a.d.Kammel, M .....	16	1 488	13	707
774166	Aichen .....	22	2 423	16	1 145
774171	Offingen, M .....	6	368	4	80
774174	Rettenbach .....	4	466	2	.
774178	Röfingen .....	5	.	3	.
774185	Thannhausen, St .....	15	1 626	14	442
774189	Wiesenbach .....	11	1 033	10	491

<sup>1)</sup> Einschließl. Büffel/Bisons.

# 29. Haltungen mit Rindern<sup>1)</sup> und Rinderbestände in den Gemeinden Bayerns am 3. November 2020

Reg. schl.	Regionale Einheit	Haltungen mit Rindern	Rinder	darunter	
				Haltungen mit Kühen	Kühe
774191	Waldstetten, M .....	14	590	12	241
774192	Waltenhausen .....	11	691	9	310
774196	Winterbach .....	11	843	9	224
774198	Ziemetshausen, M .....	40	3 895	36	1 605
<b>775</b>	<b>Neu-Ulm .....</b>	<b>239</b>	<b>22 441</b>	<b>173</b>	<b>8 504</b>
775111	Altenstadt, M .....	18	2 520	14	1 246
775115	Bellenberg .....	1	.	1	.
775118	Buch, M .....	33	2 786	22	960
775126	Holzheim .....	6	699	4	113
775129	Illertissen, St .....	24	2 202	17	1 037
775132	Kellmünz a.d.Iller, M .....	3	78	1	.
775134	Nersingen .....	2	.	1	.
775135	Neu-Ulm, GKSt .....	38	3 362	29	1 419
775139	Elchingen .....	4	808	1	.
775141	Oberroth .....	7	1 150	6	567
775142	Osterberg .....	6	1 486	6	673
775143	Pfaffenhofen a.d.Roth, M .....	27	2 045	19	840
775149	Roggenburg .....	20	1 824	16	493
775152	Senden, St .....	7	470	5	206
775161	Unterroth .....	10	615	10	294
775162	Vöhringen, St .....	2	.	1	.
775164	Weißenhorn, St .....	31	2 202	20	561
<b>776</b>	<b>Lindau (Bodensee) .....</b>	<b>558</b>	<b>27 064</b>	<b>460</b>	<b>14 179</b>
776111	Bodolz .....	2	.	2	.
776112	Gestratz .....	39	1 609	34	953
776113	Grünenbach .....	46	1 567	33	822
776114	Heimenkirch, M .....	48	2 985	45	1 728
776115	Hergensweiler .....	18	1 007	17	496
776116	Lindau (Bodensee), GKSt .....	30	1 746	25	951
776117	Lindenberg i.Allgäu, St .....	10	555	7	249
776118	Maierhöfen .....	34	1 723	27	803
776121	Oberreute .....	30	1 451	26	759
776122	Opfenbach .....	29	1 729	24	854
776124	Röthenbach (Allgäu) .....	37	1 074	29	559
776125	Scheidegg, M .....	50	1 800	39	940
776126	Sigmarszell .....	22	1 220	16	533
776127	Stiefenhofen .....	64	3 050	54	1 518
776128	Wasserburg (Bodensee) .....	5	.	5	.
776129	Weiler-Simmerberg, M .....	56	2 353	48	1 353
776130	Weißensberg .....	4	341	3	168
776131	Hergatz .....	34	2 747	26	1 433
<b>777</b>	<b>Ostallgäu .....</b>	<b>1 875</b>	<b>130 933</b>	<b>1 617</b>	<b>66 518</b>
777111	Aitrang .....	54	4 006	46	2 144
777112	Biessenhofen .....	26	2 752	22	1 362
777114	Baisweil .....	39	4 605	33	1 762
777118	Bidingen .....	51	2 790	35	1 251
777121	Buchloe, St .....	26	3 362	25	1 698
777124	Eggenthal .....	41	2 862	36	1 360
777125	Eisenberg .....	28	1 798	25	910
777128	Friesenried .....	36	2 607	28	1 339
777129	Füssen, St .....	38	2 149	34	1 086
777130	Germaringen .....	37	3 249	34	1 724
777131	Görisried .....	35	2 166	31	1 118
777135	Hopferau .....	42	2 656	40	1 455

<sup>1)</sup> Einschließl. Büffel/Bisons.

# 29. Haltungen mit Rindern<sup>1)</sup> und Rinderbestände in den Gemeinden Bayerns am 3. November 2020

Reg. schl.	Regionale Einheit	Haltungen mit Rindern	Rinder	darunter	
				Haltungen mit Kühen	Kühe
777138	Günzach .....	43	4 351	40	2 434
777139	Irsee, M .....	23	2 026	21	1 049
777140	Jengen .....	37	4 016	32	1 872
777141	Kaltental, M .....	37	2 402	27	1 045
777144	Kraftsried .....	25	1 695	20	900
777145	Lamerdingen .....	30	3 064	27	1 363
777147	Lechbruck am See .....	20	899	16	397
777149	Lengenwang .....	61	3 535	52	1 770
777151	Marktoberdorf, St .....	149	9 078	124	4 758
777152	Mauerstetten .....	23	1 819	22	943
777153	Nesselwang, M .....	33	1 266	28	662
777154	Obergünzburg, M .....	87	7 388	80	4 007
777155	Oberostendorf .....	27	3 194	25	1 606
777157	Osterzell .....	21	1 224	20	613
777158	Pforzen .....	19	2 045	14	1 054
777159	Pfronten .....	41	1 544	34	715
777163	Rieden am Forgensee .....	24	989	18	505
777164	Rieden .....	15	1 109	12	559
777165	Ronsberg, M .....	27	2 033	26	1 157
777166	Roßhaupten .....	53	4 349	49	2 086
777167	Ruderatshofen .....	40	3 145	37	1 633
777168	Rückholz .....	44	2 478	44	1 399
777169	Schwangau .....	26	1 024	24	450
777170	Seeg .....	111	5 986	99	3 361
777171	Stöten a.Auerberg .....	75	3 825	65	2 048
777172	Stöttwang .....	28	2 818	24	1 615
777173	Halblech .....	82	3 990	67	1 943
777175	Unterthingau, M .....	62	4 529	45	2 060
777176	Untrasried .....	47	3 532	40	1 868
777177	Waal, M .....	30	2 274	28	1 223
777179	Wald .....	41	1 970	34	1 034
777182	Westendorf .....	11	1 198	10	576
777183	Rettenbach a.Auerberg .....	30	1 136	24	604
<b>778</b>	<b>Unterallgäu .....</b>	<b>1 462</b>	<b>128 809</b>	<b>1 265</b>	<b>64 055</b>
778111	Amberg .....	6	206	2	.
778113	Apfeltrach .....	21	2 290	17	785
778115	Babenhausen, M .....	27	2 846	22	1 209
778116	Bad Wörishofen, St .....	56	4 962	49	2 407
778118	Benningen .....	11	1 062	8	530
778119	Böhen .....	41	3 729	37	2 028
778120	Boos .....	17	1 415	13	713
778121	Breitenbrunn .....	47	3 075	38	1 367
778123	Buxheim .....	4	237	3	.
778127	Dirlewang, M .....	32	2 706	30	1 450
778130	Egg a.d.Günz .....	21	3 181	21	1 602
778134	Eppishausen .....	38	2 669	30	1 030
778136	Erkheim, M .....	32	3 124	27	1 533
778137	Ettringen .....	38	3 476	36	1 804
778139	Fellheim .....	5	370	4	187
778144	Bad Grönenbach, M .....	50	8 578	44	5 035
778149	Hawangen .....	13	1 296	10	665
778150	Heimertingen .....	7	1 252	5	584
778151	Holzgünz .....	11	924	10	373
778157	Kirchhaslach .....	29	1 730	22	796

<sup>1)</sup> Einschließl. Büffel/Bisons.

**29. Haltungen mit Rindern<sup>1)</sup> und Rinderbestände in den Gemeinden Bayerns am 3. November 2020**

Reg. schl.	Regionale Einheit	Haltungen mit Rindern	Rinder	darunter	
				Haltungen mit Kühen	Kühe
778158	Kirchheim i.Schw., M .....	45	3 702	40	1 461
778161	Kronburg .....	36	2 426	30	1 238
778162	Lachen .....	27	2 087	25	1 138
778163	Lauben .....	18	1 925	17	978
778164	Lautrach .....	7	1 015	6	513
778165	Legau, M .....	85	6 241	80	3 742
778168	Markt Rettenbach, M .....	82	5 928	67	3 019
778169	Markt Wald, M .....	33	2 459	28	1 259
778171	Memmingerberg .....	6	630	5	315
778173	Mindelheim, St .....	61	4 845	48	2 125
778177	Niederrieden .....	9	1 822	8	663
778180	Kammlach .....	30	2 113	26	1 051
778183	Oberrieden .....	23	2 343	20	1 114
778184	Oberschöneck .....	21	2 141	20	815
778186	Ottobeuren, M .....	97	8 842	88	4 859
778187	Pfaffenhausen, M .....	29	2 478	27	1 297
778188	Pleiß .....	16	2 559	16	1 216
778190	Salgen .....	33	3 816	27	2 279
778196	Sonthem .....	44	3 494	39	1 674
778199	Stetten .....	13	1 261	12	572
778203	Türkheim, M .....	26	1 547	22	704
778204	Tussenhausen, M .....	33	1 991	27	1 003
778205	Ungerhausen .....	5	603	5	323
778207	Unteregg .....	39	2 807	35	1 455
778209	Rammingen .....	24	2 027	22	1 012
778214	Westerheim .....	21	2 160	19	995
778216	Wiedergeltingen .....	8	451	6	161
778217	Winterrieden .....	21	1 800	17	843
778218	Wolfertschwenden .....	14	1 170	12	555
778219	Woringen .....	21	1 372	16	618
778221	Kettershausen .....	29	1 626	27	803
<b>779</b>	<b>Donau-Ries .....</b>	<b>602</b>	<b>52 164</b>	<b>393</b>	<b>15 837</b>
779111	Alerheim .....	11	1 641	6	228
779112	Amerdingen .....	4	126	2	.
779115	Asbach-Bäumenheim .....	4	214	3	87
779117	Auhausen .....	18	2 609	11	720
779126	Buchdorf .....	7	319	6	92
779129	Daiting .....	15	957	9	228
779130	Deiningen .....	2	.	1	.
779131	Donauwörth, GKSt .....	23	1 791	13	446
779136	Ederheim .....	5	228	4	69
779138	Ehingen a.Ries .....	10	617	9	264
779146	Forheim .....	10	812	8	317
779147	Fremdingen .....	19	1 375	12	538
779148	Fünfstetten .....	8	839	1	.
779149	Genderkingen .....	3	95	3	40
779154	Hainsfarth .....	13	1 049	10	368
779155	Harburg (Schwaben), St .....	41	2 880	23	729
779162	Hohenaltheim .....	12	635	6	236
779163	Holzheim .....	7	504	5	226
779167	Huisheim .....	15	1 293	13	501
779169	Kaisheim, M .....	19	1 139	14	408
779176	Maihingen .....	4	289	2	.

<sup>1)</sup> Einschließl. Büffel/Bisons.

**29. Haltungen mit Rindern<sup>1)</sup> und Rinderbestände in den Gemeinden Bayerns am 3. November 2020**

Reg. schl.	Regionale Einheit	Haltungen mit Rindern	Rinder	darunter	
				Haltungen mit Kühen	Kühe
779177	Marktoffingen .....	14	929	7	158
779178	Marxheim .....	26	1 719	20	675
779180	Megesheim .....	7	1 175	6	557
779181	Mertingen .....	13	1 245	8	361
779184	Mönchsdeggingen .....	17	1 050	10	268
779185	Möttingen .....	26	2 221	13	557
779186	Monheim, St .....	47	3 527	32	996
779187	Münster .....	1	.	1	.
779188	Munningen .....	10	969	7	316
779192	Niederschönenfeld .....	8	735	6	309
779194	Nördlingen, GKSt .....	34	3 778	17	706
779196	Oberndorf a. Lech .....	5	325	3	.
779197	Oettingen i. Bay., St .....	31	3 201	24	1 231
779198	Otting .....	11	1 342	8	555
779201	Rain, St .....	22	2 242	16	831
779203	Reimlingen .....	2	.	1	.
779206	Rögling .....	2	.	2	.
779217	Tagmersheim .....	7	1 183	4	367
779218	Tapfheim .....	15	1 568	10	494
779224	Wallerstein, M .....	12	1 315	6	273
779226	Wechingen .....	6	317	2	.
779228	Wemding, St .....	17	1 187	15	446
779231	Wolferstadt .....	19	1 758	14	517
<b>780</b>	<b>Oberallgäu .....</b>	<b>1 715</b>	<b>84 580</b>	<b>1 409</b>	<b>41 407</b>
780112	Altusried, M .....	174	11 386	146	6 042
780113	Balderschwang .....	9	168	6	54
780114	Betzigau .....	67	4 320	55	2 329
780115	Blaichach .....	31	798	26	321
780116	Bolsterlang .....	30	692	25	240
780117	Buchenberg, M .....	57	2 564	46	1 267
780118	Burgberg i. Allgäu .....	18	1 060	17	505
780119	Dietmannsried, M .....	92	6 987	82	3 869
780120	Durach .....	33	1 687	26	765
780121	Fischen i. Allgäu .....	38	1 316	31	502
780122	Haldenwang .....	36	2 229	32	1 099
780123	Bad Hindelang, M .....	65	1 436	51	524
780124	Immenstadt i. Allgäu, St .....	90	5 216	77	2 580
780125	Lauben .....	12	1 015	12	488
780127	Missen-Wilhams .....	52	1 714	43	820
780128	Oy-Mittelberg .....	98	4 471	72	2 077
780131	Obermaiselstein .....	17	453	10	110
780132	Oberstaufen, M .....	94	3 166	71	1 386
780133	Oberstdorf, M .....	84	2 062	68	793
780134	Ofterschwang .....	43	1 774	37	789
780137	Rettenberg .....	97	4 679	77	2 110
780139	Sonthofen, St .....	60	2 142	47	884
780140	Sulzberg, M .....	79	4 200	70	2 146
780143	Waltenhofen .....	115	6 594	94	3 390
780144	Weitnau, M .....	76	4 116	61	2 017
780145	Wertach, M .....	40	1 888	32	767
780146	Wiggensbach, M .....	59	3 582	51	1 902
780147	Wildpoldsried .....	49	2 865	44	1 631
	<b>Schwaben</b>	<b>8 708</b>	<b>638 761</b>	<b>6 970</b>	<b>277 453</b>

<sup>1)</sup> Einschließl. Büffel/Bisons.


Aktuelle  
Veröffentlichungen  
unter  
[q.bayern.de/produkte](http://q.bayern.de/produkte)



## Statistisches Jahrbuch für Bayern 2020

Das Statistische Jahrbuch für Bayern ist das Standardwerk der amtlichen Statistik in Bayern seit 1894. Umfassend und informativ bietet es jährlich die aktuellsten Statistikdaten über Land, Leben, Leute, Politik, Wissenschaft und Wirtschaft in Bayern an.

Auf über 600 Seiten enthält es die wichtigsten Ergebnisse aller amtlichen Statistiken – in Form von Tabellen, Graphiken oder Karten – zum Teil mit langjährigen Vergleichsdaten und Zeitreihen. Ebenso werden ausgewählte wichtige Strukturdaten für Regierungsbezirke, kreisfreie Städte und Landkreise sowie Regionen Bayerns, aber auch für alle Bundesländer und die EU-Mitgliedstaaten dargestellt. Daten aus Statistiken anderer Dienststellen und Organisationen vervollständigen das Angebot.



### Preise

Buch 39,00 € | DVD (PDF) 12,00 € | Buch+DVD 46,00 € | Datei (PDF) 12,00 €



## Bayern Daten 2020

Die Bayern Daten sind ein kleiner Auszug aus dem Statistischen Jahrbuch. Auf ca. 30 Seiten sind die wichtigsten bayerischen Strukturdaten aus Wirtschaft, Gesellschaft und Politik in Tabellen und Grafiken dargestellt.

### Preise

Heft 0,55 € | Datei kostenlos

**Bayerisches Landesamt für Statistik – Vertrieb**, Nürnberger Straße 95, 90762 Fürth  
Telefon 0911 98208-6311 | Telefax 0911 98208-6638 | [vertrieb@statistik.bayern.de](mailto:vertrieb@statistik.bayern.de)