



Statistische Berichte

des Bayerischen Landesamts für Statistik und Datenverarbeitung

B VII 1 - 4/R / 98


Ausgegeben im Februar 1999

Wahl zum 14. Deutschen Bundestag in Bayern am 27. September 1998

Endgültiges Ergebnis

- Regionalergebnisse -

Hausanschrift: Neuhauser Straße 8, 80331 München, Briefanschrift: 80288 München
Telefon: (089) 2119-0, Telefax: 2119-410

Statistische Berichte mit einem Stern (*) vor der Nummerung enthalten Angaben, die alle Statistischen Landesämter für ihren Bereich unter gleicher Kennziffer veröffentlichen. Berichte mit  nach der Nummerung sind auch auf Diskette erhältlich.

Preis DM 23,-- / Auflage 400

Verleger, Herausgeber und Druck: Bayerisches Landesamt für Statistik und Datenverarbeitung

Hausanschrift: Neuhauser Straße 8, 80331 München

Briefanschrift: 80288 München

Telefon: (089) 2119-0, **Telefax:** 2119-410

Nachdruck — auch auszugsweise — nur mit Quellenangabe

Inhaltsverzeichnis

	Seite
Abkürzungen	2
Zeichenerklärung	2
Tabellen	
1. Ergebnisse der Bundestagswahl 1998 nach Regierungsbezirken, Kreisen und Gemeinden	
Oberbayern	4
Niederbayern	44
Oberpfalz	64
Oberfranken	82
Mittelfranken	100
Unterfranken	116
Schwaben	140
2. Ergebnisse der Bundestagswahl 1998 in München, Regensburg, Nürnberg, Würzburg und Augsburg nach Stadtbezirken	166
3. Ergebnisse der Bundestagswahl 1998 nach Gemeindegrößenklassen	180

Schaubilder

Abkürzungen

Wahlvorschläge zur Bundestagswahl 1998 in Bayern

Kurzbezeichnung oder in dieser Veröffentlichung verwendete Abkürzung	Name
APPD	Anarchistische Pogo-Partei Deutschlands
BFB	BUND FREIER BÜRGER - OFFENSIVE FÜR DEUTSCHLAND, Die Freiheitlichen
BP	Bayernpartei
BüSo	Bürgerrechtsbewegung Solidarität
CHANCE	CHANCE 2000
CM	CHRISTLICHE MITTE - Für ein Deutschland nach GOTTES Geboten
CSU	Christlich-Soziale Union in Bayern e.V.
DIE FRAUEN	Feministische Partei DIE FRAUEN
Tierschutz	Mensch Umwelt Tierschutz
DVU	DEUTSCHE VOLKSUNION
F.D.P.	Freie Demokratische Partei
GRAUE	DIE GRAUEN - Graue Panther
GRÜNE	BÜNDNIS 90/DIE GRÜNEN
MLPD	Marxistisch-Leninistische Partei Deutschlands
NATURGESETZ	NATURGESETZ PARTEI, AUFBRUCH ZU NEUEM BEWUSSTSEIN
NPD	Nationaldemokratische Partei Deutschlands
ödp	Ökologisch-Demokratische Partei
PBC	Partei Bibeltreuer Christen
PDS	Partei des Demokratischen Sozialismus
Pro DM	Initiative Pro D-Mark - neue liberale Partei -
REP	DIE REPUBLIKANER
SPD	Sozialdemokratische Partei Deutschlands

Sonstige Abkürzungen

dav.	davon
GKSt	Große Kreisstadt
Krfr.St	Kreisfreie Stadt
Lkr	Landkreis
M	Markt
Schl. Nr.	Schlüssel-Nummer
St	Stadt
Übr.	Übrige
Zus.	Zusammen

Zeichenerklärung

%	Prozent
x	Tabellenfach gesperrt, weil Aussage nicht sinnvoll
-	nichts vorhanden

Tabellen

1. Ergebnisse der Bundestagswahl 1998 nach

Schl. Nr.	Gebiet	Wahlbe- rechtigte	Wähler	Art der Stimme	Ungültige Stimmen		Gültige Stimmen	Von den gültigen Stimmen entfielen auf							
		Nicht- wähler	Wahlbe- teiligung in %					CSU		SPD		GRÜNE		F.D.P.	
					Anzahl	%	Anzahl	Anzahl	%	Anzahl	%	Anzahl	%		
		1	2	3	4	5	6	7	8	9	10	11	12	13	14

Zusammenstellung nach Regierungsbezirken

1	Oberbayern	2 850 993 595 343	2 264 650 79,2	Z E	13 486 20 438	0,6 0,9	2 251 164 2 244 212	1 077 719 1 170 174	47,9 52,1	702 741 742 976	31,2 33,1	171 462 122 783	7,6 5,5	140 871 71 266	6,3 3,2
2	Niederbayern	875 423 223 003	652 420 74,5	Z E	5 713 7 275	0,9 1,1	646 707 645 145	341 497 369 611	52,8 57,3	208 085 201 408	32,2 31,2	23 968 22 711	3,7 3,5	25 816 15 004	4,0 2,3
3	Oberpfalz	811 578 171 551	640 027 78,9	Z E	6 197 7 568	1,0 1,2	633 830 632 459	313 653 327 196	49,5 51,7	237 859 245 277	37,5 38,8	24 566 20 136	3,9 3,2	21 550 11 278	3,4 1,8
4	Oberfranken	858 774 163 499	683 275 80,3	Z E	5 317 7 337	0,8 1,1	682 958 680 938	308 775 328 308	45,2 48,2	273 484 284 987	40,0 41,9	29 652 24 838	4,3 3,6	27 451 16 789	4,0 2,5
5	Mittelfranken	1 220 154 239 269	980 885 80,4	Z E	7 216 9 257	0,7 0,9	973 669 971 628	406 991 449 791	41,8 46,3	397 669 415 635	40,8 42,8	61 271 42 596	6,3 4,4	47 670 21 216	4,9 2,2
6	Unterfranken	991 774 179 506	812 268 81,9	Z E	7 125 9 697	0,9 1,2	805 141 802 559	384 704 417 592	47,8 52,0	277 838 283 173	34,5 35,3	47 829 38 696	5,9 4,8	39 018 19 634	4,8 2,4
7	Schwaben	1 258 632 270 344	988 288 78,5	Z E	7 289 10 927	0,7 1,1	980 999 977 361	491 141 539 800	50,1 55,2	303 345 303 467	30,9 31,0	55 181 46 956	5,6 4,8	52 244 26 113	5,3 2,7
9	Bayern	8 675 325 1 848 517	7 026 811 79,2	Z E	52 343 72 493	0,7 1,0	6 974 465 6 954 312	3 324 480 3 602 472	47,7 51,8	2 401 021 2 476 923	34,4 35,6	413 909 318 716	5,9 4,6	354 620 181 300	5,1 2,6
	dav. Kreisfreie Städte	2 415 333 580 554	1 834 409 77,2	Z E	12 974 18 470	0,7 1,0	1 851 435 1 845 839	768 727 834 562	41,5 45,2	865 651 756 145	37,8 41,0	155 103 104 686	8,4 5,7	106 054 54 151	5,7 2,9
	Landkreise	6 459 985 1 297 553	5 182 402 79,9	Z E	39 369 54 023	0,8 1,0	5 123 033 5 108 373	2 555 753 2 767 910	49,8 54,2	1 705 370 1 720 778	33,3 33,7	258 806 214 030	5,1 4,2	248 566 127 149	4,9 2,5

Oberbayern

Kreisfreie Städte

161	Ingoistadt	80 462 21 029	59 433 73,9	Z E	552 714	0,9 1,2	58 881 58 719	28 572 30 222	48,5 51,5	20 953 20 997	35,6 35,8	2 887 2 735	5,0 4,7	2 493 1 309	4,2 2,2
162	München	823 395 183 225	640 170 77,7	Z E	2 629 4 901	0,4 0,8	637 341 635 259	247 634 271 100	38,9 42,7	230 415 238 505	36,2 42,3	71 529 40 763	11,2 6,4	46 137 22 749	7,2 3,6
163	Rosenheim	40 280 10 785	29 501 73,3	Z E	220 379	0,7 1,3	29 281 29 122	13 447 14 445	45,9 49,8	9 412 9 180	32,1 31,5	1 877 1 505	6,4 5,4	1 545 1 129	5,3 3,9
	Kreisfreie Städte zusammen	944 123 215 019	729 104 77,2	Z E	3 601 5 894	0,5 0,9	725 503 723 110	289 703 315 771	39,8 43,7	250 780 295 682	35,9 41,3	76 373 45 094	10,5 6,2	50 175 25 178	6,9 3,5

Landkreis Aichböding

111	Aichböding, St.	9 645 2 493	7 152 74,2	Z E	59 89	0,8 1,2	7 093 7 064	4 403 4 724	62,1 68,9	1 560 1 502	22,0 21,3	257 224	3,6 3,2	276 147	3,9 2,1
112	Burghausen, St.	13 318 2 894	10 424 78,3	Z E	53 101	0,8 1,0	10 381 10 323	4 877 5 400	47,1 52,9	3 582 3 558	34,6 34,5	816 472	5,9 4,6	566 302	5,7 2,9
113	Burgkirchen a.d. Alz	7 666 1 784	5 882 76,7	Z E	64 71	1,1 1,2	5 818 5 811	3 456 3 766	59,4 64,8	1 531 1 435	26,3 24,7	180 159	3,1 2,7	245 102	4,2 1,8
114	Emmerting	2 905 581	2 327 80,0	Z E	9 12	0,4 0,5	2 316 2 315	1 179 1 283	50,9 55,4	777 756	33,5 32,6	107 75	4,6 3,2	95 58	4,1 2,5
115	Erlbach	935 181	754 80,6	Z E	14 12	1,8 1,8	740 742	541 578	73,1 77,8	117 107	15,8 14,4	13 13	1,8 1,8	15 4	2,0 0,5
116	Feichten a.d. Alz	641 151	680 82,0	Z E	5 6	0,7 0,8	685 684	387 423	56,0 61,8	177 174	25,8 25,4	41 35	8,0 5,1	22 12	3,2 1,8
117	Garching a.d. Alz	6 483 1 503	4 980 76,9	Z E	37 56	0,7 1,2	4 953 4 932	2 760 2 993	55,7 60,7	1 425 1 332	28,8 28,0	170 153	3,4 3,1	179 83	3,6 1,7
118	Haiming	1 736 334	1 402 80,8	Z E	13 25	0,9 1,8	1 358 1 377	843 859	60,7 65,3	343 308	24,7 22,4	35 25	2,5 1,8	52 29	3,7 2,1
119	Halsbach	652 119	533 81,7	Z E	6 9	1,1 1,7	527 524	370 376	70,2 71,8	83 83	17,8 15,8	18 18	3,4 3,4	12 2	2,3 0,4
121	Kastl	1 642 363	1 479 89,9	Z E	5 11	0,3 0,7	1 474 1 466	918 1 012	62,3 68,8	335 303	22,7 20,6	83 49	4,3 3,3	53 29	3,6 2,0

Z = Zweitstimmen. E = Erststimmen.

Regierungsbezirken, Kreisen und Gemeinden

Von den gültigen Stimmen entfielen auf																						Schl. Nr.
Sonstige		davon																				
		REP	ödp	PDS	DVU	Pro DM	BP	BFB	Tier- schutz	GRAUE	PBC	NPD	APPD	NATUR- GESETZ	DIE FRAUEN	CM	CHAN- CE	BüSo	MLPD	Übr.		
Anzahl	%	Anzahl																				
15	16	17	18	19	20	21	22	23	24	25	26	27	28	29	30	31	32	33	34	35		

Zusammenstellung nach Regierungsbezirken

158 371	7,0	50 016	15 870	17 691	13 721	7 123	12 591	16 715	7 227	4 952	1 554	1 664	2 233	2 165	1 557	1 384	1 074	677	157	x	1
137 013	6,1	60 905	26 567	10 857	x	x	1 772	22 377	x	3 672	x	x	x	2 141	221	380	x	1 686	64	6 371	
47 341	7,3	19 192	7 259	2 517	3 968	3 446	3 889	1 001	1 892	785	468	771	429	387	508	517	192	80	40	x	2
36 411	5,6	22 499	11 740	x	x	x	x	1 001	x	x	x	x	x	x	723	448	x	x	x	x	
36 202	5,7	12 170	4 571	3 410	3 938	2 881	2 396	676	1 686	648	750	559	477	792	473	406	179	146	44	x	3
28 572	4,5	14 166	7 868	2 973	x	x	x	x	x	x	387	x	x	1 544	430	x	x	325	x	879	
43 596	6,4	16 315	3 016	4 190	4 199	5 113	1 817	1 273	2 112	687	1 559	991	593	320	533	386	361	61	70	x	4
26 016	3,8	18 796	5 155	x	x	x	x	x	x	x	974	x	x	x	365	x	x	x	x	726	
60 068	6,2	19 531	5 169	8 040	8 267	4 673	1 488	1 430	2 929	1 264	2 735	1 379	727	529	731	447	467	111	151	x	5
42 390	4,4	24 760	8 025	5 164	x	x	x	x	x	x	2 737	x	x	x	x	x	x	x	108	1 596	
55 752	6,9	27 803	5 102	4 676	3 239	3 636	1 496	1 007	2 344	1 180	1 076	917	698	493	684	803	417	88	93	x	6
43 474	5,4	29 530	9 659	1 255	x	x	x	x	x	x	495	x	x	x	695	992	x	x	x	848	
79 108	8,1	34 011	8 197	5 777	6 190	5 816	4 430	2 930	3 186	1 733	1 433	938	848	911	831	1 082	509	195	91	x	7
61 025	6,2	38 534	12 631	2 350	x	x	x	4 385	x	1 473	513	x	x	958	x	x	x	181	x	x	
480 438	6,9	179 038	49 184	46 301	43 522	32 688	28 107	25 032	21 376	11 249	9 575	7 219	6 005	5 597	5 317	5 025	3 199	1 358	646	x	9
374 901	5,4	209 190	81 645	22 599	x	x	1 772	27 763	x	5 145	5 106	x	x	4 643	2 434	1 820	x	2 192	172	10 420	
125 900	6,8	41 061	10 492	19 137	14 541	8 070	5 074	6 080	5 856	4 047	2 403	1 839	1 666	1 391	1 418	1 044	1 040	452	289	x	Krfr.St
96 395	5,2	51 489	17 845	12 593	x	x	x	3 961	x	2 618	1 079	x	x	862	989	552	x	1 062	172	3 173	
354 538	6,9	137 977	38 692	27 164	28 981	24 618	23 033	18 952	15 520	7 202	7 172	5 380	4 339	4 206	3 899	3 981	2 159	906	357	x	Lkr
278 506	5,5	157 701	63 800	10 006	x	x	1 772	23 802	x	2 527	4 027	x	x	3 781	1 445	1 268	x	1 130	x	7 247	

Oberbayern

3 896	6,6	1 502	422	507	423	197	214	96	127	112	59	44	37	48	49	24	27	3	5	x	161
3 459	5,9	1 736	581	635	x	x	x	x	x	202	x	x	x	142	x	x	x	x	x	163	
41 576	6,5	10 654	2 904	8 146	5 009	1 649	2 246	3 322	2 122	1 883	345	423	772	591	415	337	411	270	77	x	162
32 152	5,1	14 126	5 126	5 829	x	x	x	2 168	x	1 869	x	x	x	397	221	380	x	936	64	1 036	
3 000	10,2	1 310	236	168	201	63	269	402	91	72	29	36	19	43	16	15	12	15	3	x	163
2 804	9,6	1 673	419	x	x	x	x	539	x	x	x	x	x	143	x	x	x	30	x	x	
48 472	6,7	13 466	3 562	8 821	5 633	1 909	2 729	3 820	2 340	2 067	433	503	828	682	480	376	450	288	85	x	Zus.
38 415	5,3	17 535	6 126	6 464	x	x	x	2 707	x	2 071	x	x	x	682	221	380	x	966	64	1 199	
597	8,4	237	60	34	57	52	35	16	22	10	9	5	21	7	6	21	4	-	1	x	171
467	6,6	286	92	x	x	x	x	43	x	x	x	x	x	20	x	x	x	8	x	18	
698	6,7	237	85	47	67	59	74	16	40	17	3	6	9	16	10	2	7	3	-	x	112
591	5,7	310	146	x	x	x	x	50	x	x	x	x	x	62	x	x	x	7	x	16	
406	7,0	191	36	29	26	37	35	12	14	2	2	3	8	4	2	2	1	2	-	x	113
347	6,0	250	48	x	x	x	x	22	x	x	x	x	x	18	x	x	x	3	x	6	
160	6,9	74	16	10	9	4	8	5	10	2	-	-	7	9	1	-	5	-	-	x	114
144	6,2	86	22	x	x	x	x	9	x	x	x	x	x	17	x	x	x	7	x	3	
54	7,3	24	5	-	5	4	7	2	2	-	-	2	-	1	-	-	-	2	-	x	115
40	5,4	30	4	x	x	x	x	2	x	x	x	x	x	1	x	x	x	2	x	1	
48	7,0	23	5	3	1	2	7	3	2	-	-	-	-	-	-	1	-	1	-	x	116
40	5,8	19	9	x	x	x	x	6	x	x	x	x	x	x	x	x	x	6	x	x	
419	8,5	194	26	13	27	24	34	14	24	7	2	12	23	9	2	3	4	1	-	x	117
321	6,5	234	40	x	x	x	x	23	x	x	x	x	x	12	x	x	x	2	x	10	
116	8,4	46	19	6	5	12	7	5	3	1	1	-	-	7	-	1	2	1	-	x	118
115	8,4	67	22	x	x	x	x	9	x	x	x	x	x	12	x	x	x	1	x	4	
34	6,5	13	7	-	-	1	2	4	1	1	-	-	1	-	-	2	-	2	-	x	119
45	8,6	14	14	x	x	x	x	6	x	x	x	x	x	x	x	x	x	11	x	x	
105	7,1	31	19	10	12	2	9	-	5	2	1	2	5	2	2	2	1	-	-	x	121
75	5,1	38	26	x	x	x	x	2	x	x	x	x	x	7	x	x	x	1	x	1	

Noch: 1. Ergebnisse der Bundestagswahl 1998 nach

Schl. Nr.	Gebiet	Wahlbe- rechtigte	Wähler	Art der Stimme	Ungültige Stimmen		Gültige Stimmen	Von den gültigen Stimmen entfielen auf							
		Nicht- wähler	Wahlbe- teiligung in %		Anzahl	%		CSU		SPD		GRÜNE		F.D.P.	
								Anzahl	%	Anzahl	%	Anzahl	%	Anzahl	%
1	2	3	4	5	6	7	8	9	10	11	12	13	14		

171 Noch: Landkreis Altötting

122	Kirchweidach	1 605 358	1 247 77,7	Z E	13 20	1,0 1,6	1 234 1 227	723 773	58,6 63,0	329 311	26,7 25,3	61 53	4,9 4,3	50 18	4,1 1,5
123	Markt, M	2 181 430	1 751 80,3	Z E	11 10	0,6 0,6	1 740 1 741	950 1 042	54,6 59,9	516 499	29,7 28,7	76 65	4,4 3,7	76 29	4,4 1,7
124	Mehring	1 548 218	1 330 85,9	Z E	8 12	0,6 0,9	1 322 1 318	714 790	54,0 59,9	422 403	31,9 30,6	43 36	3,3 2,7	53 15	4,0 1,1
125	Neuötting, St	6 315 1 588	4 727 74,9	Z E	64 51	1,4 1,1	4 663 4 676	2 723 2 961	58,4 63,3	1 273 1 218	27,3 26,0	172 151	3,7 3,2	178 71	3,8 1,5
126	Perach	912 138	774 84,9	Z E	6 8	0,8 1,0	768 766	446 494	58,1 64,5	193 183	25,1 23,9	47 42	6,1 5,5	24 12	3,1 1,6
127	Pleiskirchen	1 787 294	1 493 83,5	Z E	16 15	1,1 1,0	1 477 1 478	1 047 1 137	70,9 76,9	248 222	16,8 15,0	47 44	3,2 3,0	45 13	3,0 0,9
129	Reischach	1 916 317	1 599 83,5	Z E	9 13	0,6 0,8	1 590 1 586	1 038 1 128	65,3 71,1	320 296	20,1 18,7	57 32	3,6 2,0	65 36	4,1 2,3
130	Stammham	785 146	639 81,4	Z E	8 10	1,3 1,6	631 629	335 371	53,1 59,0	216 191	34,2 30,4	16 17	2,5 2,7	14 2	2,2 0,3
131	Teising	1 381 311	1 070 77,5	Z E	15 9	1,4 0,8	1 055 1 061	580 642	55,0 60,5	311 299	29,5 28,2	25 26	2,4 2,5	39 13	3,7 1,2
132	Töging a.Inn, St	7 375 1 818	5 557 75,3	Z E	54 86	1,0 1,5	5 503 5 471	2 583 2 780	46,9 50,8	2 182 2 133	39,7 39,0	134 102	2,4 1,9	165 89	3,0 1,6
133	Tüßling, M	2 076 399	1 677 80,8	Z E	11 18	0,7 1,1	1 666 1 659	951 1 025	57,1 61,8	497 474	29,8 28,6	50 48	3,0 2,9	56 29	3,4 1,7
134	Tyrlaching	723 206	517 71,5	Z E	3 2	0,6 0,4	514 515	307 325	59,7 63,1	97 99	18,9 19,2	18 16	3,5 3,1	26 15	5,1 2,9
135	Unterneukirchen	1 978 471	1 507 76,2	Z E	25 16	1,7 1,1	1 482 1 491	978 1 061	66,0 71,2	289 273	19,5 18,3	42 31	2,8 2,1	51 21	3,4 1,4
137	Winhöring	3 655 801	2 854 78,1	Z E	31 45	1,1 1,6	2 823 2 809	1 490 1 667	52,8 59,3	853 800	30,2 28,5	113 88	4,0 3,1	150 69	5,3 2,5
	Zusammen	80 273 17 898	62 375 77,7	Z E	549 708	0,9 1,1	61 826 61 667	34 609 37 652	56,0 61,1	17 686 17 009	28,6 27,6	2 401 1 974	3,9 3,2	2 529 1 200	4,1 1,9

172 Landkreis Berchtesgadener Land

111	Ainring	6 770 1 495	5 275 77,9	Z E	51 66	1,0 1,3	5 224 5 209	2 954 3 203	56,5 61,5	1 440 1 344	27,6 25,8	253 309	4,8 5,9	204 69	3,9 1,3
112	Anger	3 107 713	2 394 77,1	Z E	14 20	0,6 0,8	2 380 2 374	1 469 1 580	61,7 66,6	497 440	20,9 18,5	131 178	5,5 7,5	85 35	3,6 1,5
114	Bad Reichenhall, GKSt	12 420 2 795	9 625 77,5	Z E	90 111	0,9 1,2	9 535 9 514	5 373 5 861	56,4 61,6	2 517 2 420	26,4 25,4	487 575	5,1 6,0	481 192	5,0 2,0
115	Bayerisch Gmain	1 945 414	1 531 78,7	Z E	12 15	0,8 1,0	1 519 1 516	863 961	56,8 63,4	313 306	20,6 20,2	99 133	6,5 8,8	140 49	9,2 3,2
116	Berchtesgaden, M	5 793 1 338	4 455 76,9	Z E	30 41	0,7 0,9	4 425 4 414	2 578 2 792	58,3 63,3	1 116 924	25,2 20,9	251 452	5,7 10,2	198 70	4,5 1,6
117	Bischofswiesen	5 516 1 309	4 207 76,3	Z E	23 38	0,5 0,9	4 184 4 169	2 299 2 487	54,9 59,7	1 204 1 027	28,8 24,6	214 417	5,1 10,0	191 69	4,6 1,7
118	Freilassing, St	10 206 2 606	7 800 74,5	Z E	74 111	1,0 1,5	7 526 7 489	3 816 4 130	50,7 55,1	2 341 2 234	31,1 29,8	427 557	5,7 7,4	317 117	4,2 1,6
122	Laufen, St	4 526 931	3 595 79,4	Z E	46 41	1,3 1,1	3 549 3 554	1 866 2 031	52,6 57,1	981 926	27,6 26,1	295 333	8,3 9,4	138 68	3,9 1,9
124	Marktschellenberg, M	1 298 322	976 75,2	Z E	6 7	0,6 0,7	970 969	554 619	57,1 63,9	276 230	28,5 23,7	44 70	4,5 7,2	44 13	4,5 1,3
128	Piding	3 677 766	2 911 79,2	Z E	32 41	1,1 1,4	2 879 2 870	1 590 1 763	55,2 61,4	779 701	27,1 24,4	144 196	5,0 6,8	154 54	5,3 1,9
129	Ramsau b.Berchtesgaden	1 280 254	1 026 80,2	Z E	10 14	1,0 1,4	1 016 1 012	647 700	63,7 69,2	221 187	21,8 18,5	51 82	5,0 8,1	45 17	4,4 1,7
130	Saaldorf-Surheim	3 479 577	2 902 83,4	Z E	28 33	1,0 1,1	2 874 2 869	1 686 1 843	58,7 64,2	747 664	26,0 23,1	151 199	5,3 6,9	87 30	3,0 1,0
131	Schneitzreuth	1 092 190	902 82,6	Z E	5 10	0,6 1,1	897 892	473 507	52,7 56,8	290 261	32,3 29,3	44 66	4,9 7,4	28 18	3,1 2,0

Z = Zweitstimmen. E = Erststimmen.

Regierungsbezirken, Kreisen und Gemeinden

Von den gültigen Stimmen entfielen auf																					Schl. Nr.
Sonstige		davon																			
		REP	odp	PDS	DVU	Pro DM	BP	BFB	Tier- schutz	GRAUE	PBC	NPD	APPD	NATUR- GESETZ	DIE FRAUEN	CM	CHAN- CE	BüSo	MLPD	Übr	
Anzahl	%	Anzahl																			
15	16	17	18	19	20	21	22	23	24	25	26	27	28	29	30	31	32	33	34	35	
Noch: Oberbayern																					171
71	5,8	27	16	3	4	1	9	1	4	1	-	-	-	-	1	-	-	3	1	x	122
72	5,9	36	24	x	x	x	x	4	x	x	x	x	x	x	x	x	x	8	x	x	
122	7,0	51	8	6	2	15	17	5	4	1	3	1	1	2	2	4	-	-	-	x	123
106	6,1	68	19	x	x	x	x	8	x	x	x	x	x	7	x	x	x	-	x	4	
90	6,8	39	15	6	6	3	4	1	5	4	-	-	2	3	1	1	-	-	-	x	124
74	5,6	42	23	x	x	x	x	3	x	x	x	x	x	6	x	x	x	-	x	-	
317	6,8	132	39	17	25	32	18	8	14	11	-	4	5	8	2	1	1	-	-	x	125
275	5,9	182	48	x	x	x	x	11	x	x	x	x	x	29	x	x	x	2	x	3	
58	7,6	23	8	3	7	5	4	-	1	1	-	-	1	2	-	3	-	-	-	x	126
35	4,6	23	7	x	x	x	x	1	x	x	x	x	x	4	x	x	x	-	x	-	
90	6,1	36	10	3	5	8	11	3	4	2	2	-	2	4	-	-	-	-	-	x	127
62	4,2	43	10	x	x	x	x	2	x	x	x	x	x	4	x	x	x	3	x	-	
110	6,9	43	12	3	7	11	10	7	2	1	-	3	-	2	2	1	1	5	-	x	129
94	5,9	52	23	x	x	x	x	4	x	x	x	x	x	5	x	x	x	9	x	1	
50	7,9	21	3	-	8	4	5	1	4	1	-	1	-	2	-	-	-	-	-	x	130
48	7,6	33	5	x	x	x	x	5	x	x	x	x	x	5	x	x	x	-	x	-	
100	9,5	59	7	6	4	8	9	1	4	-	-	1	-	1	-	-	-	-	-	x	131
81	7,6	60	10	x	x	x	x	9	x	x	x	x	x	1	x	x	x	1	x	-	
439	8,0	211	25	21	34	22	34	24	16	8	2	5	16	10	4	1	4	2	-	x	132
367	6,7	258	40	x	x	x	x	31	x	x	x	x	x	23	x	x	x	4	x	11	
112	6,7	42	16	7	8	9	6	5	3	2	1	3	4	2	1	2	1	-	-	x	133
83	5,0	43	23	x	x	x	x	5	x	x	x	x	x	6	x	x	x	1	x	5	
66	12,8	24	6	3	2	5	8	2	-	-	-	-	-	-	-	-	-	16	-	x	134
60	11,7	21	5	x	x	x	x	2	x	x	x	x	x	x	x	x	x	32	x	x	
122	8,2	63	10	2	9	4	16	2	3	4	-	2	1	2	2	-	1	1	-	x	135
105	7,0	81	12	x	x	x	x	3	x	x	x	x	x	6	x	x	x	1	x	2	
217	7,7	96	23	11	6	16	19	9	12	2	3	-	7	11	1	-	-	1	-	x	137
185	6,6	108	36	x	x	x	x	15	x	x	x	x	x	15	x	x	x	6	x	5	
4 601	7,4	1 937	476	243	336	340	388	146	199	80	29	50	113	104	39	47	32	40	2	x	Zus.
3 832	6,2	2 384	708	x	x	x	x	275	x	x	x	x	x	260	x	x	x	115	x	90	
172																					172
373	7,1	160	57	24	48	7	22	17	13	6	5	4	-	-	2	8	-	-	-	x	111
284	5,5	173	79	x	x	x	x	30	x	x	x	x	x	x	x	x	x	2	x	x	
198	8,3	110	16	8	15	2	20	9	9	1	-	-	3	-	1	2	2	-	-	x	112
141	5,9	93	27	x	x	x	x	18	x	x	x	x	x	x	x	x	x	3	x	x	
677	7,1	255	44	63	96	40	40	39	24	16	11	11	10	6	6	10	-	6	-	x	114
466	4,9	321	65	x	x	x	x	70	x	x	x	x	x	x	x	x	x	10	x	x	
104	6,8	30	10	10	18	8	1	5	10	4	-	1	1	1	-	4	-	1	-	x	115
67	4,4	40	13	x	x	x	x	11	x	x	x	x	x	x	x	x	x	3	x	x	
282	6,4	77	34	27	26	11	19	23	23	12	7	12	5	2	-	1	3	-	-	x	116
176	4,0	96	44	x	x	x	x	32	x	x	x	x	x	x	x	x	x	4	x	x	
276	6,6	110	24	20	27	18	18	23	10	10	-	3	2	3	4	3	1	-	-	x	117
169	4,1	109	27	x	x	x	x	30	x	x	x	x	x	x	x	x	x	3	x	x	
625	8,3	244	55	50	93	34	37	24	25	12	10	9	10	3	7	9	1	1	1	x	118
451	6,0	315	72	x	x	x	x	53	x	x	x	x	x	x	x	x	x	11	x	x	
269	7,6	66	78	18	29	18	13	8	8	9	5	2	5	1	-	1	2	6	-	x	122
196	5,5	84	84	x	x	x	x	16	x	x	x	x	x	x	x	x	x	12	x	x	
52	5,4	20	5	4	7	2	5	1	1	2	-	-	-	5	-	-	-	-	-	x	124
37	3,8	21	10	x	x	x	x	5	x	x	x	x	x	x	x	x	x	1	x	x	
212	7,4	110	25	4	22	10	9	10	5	3	-	1	4	3	2	1	2	1	-	x	128
156	5,4	107	34	x	x	x	x	13	x	x	x	x	x	x	x	x	x	2	x	x	
52	5,1	19	2	5	1	3	6	9	3	-	1	-	-	2	-	1	-	-	-	x	129
26	2,6	16	2	x	x	x	x	8	x	x	x	x	x	x	x	x	x	-	x	x	
203	7,1	85	23	6	11	11	17	7	8	3	13	1	2	2	1	12	1	-	-	x	130
133	4,6	82	38	x	x	x	x	12	x	x	x	x	x	x	x	x	x	1	x	x	
62	6,9	21	7	1	9	-	11	6	1	-	-	2	1	1	2	-	-	-	-	x	131
40	4,5	20	9	x	x	x	x	11	x	x	x	x	x	x	x	x	x	-	x	x	

Noch: 1. Ergebnisse der Bundestagswahl 1998 nach

Schl. Nr.	Gebiet	Wahlbe- rechtigte	Wähler	Art der Stimme	Ungültige Stimmen		Gültige Stimmen	Von den gültigen Stimmen entfielen auf							
		Nicht- wähler	Wahlbe- teiligung in %					CSU		SPD		GRÜNE		F.D.P.	
								Anzahl	%	Anzahl	%	Anzahl	%	Anzahl	%
					Anzahl	%	Anzahl								
		1	2	3	4	5	6	7	8	9	10	11	12	13	14

Noch: Oberbayern

172 Noch: Landkreis Berchtesgadener Land

132	Schönau a.Königssee	3 939 816	3 123 79,3	Z E	31 35	1,0 1,1	3 092 3 088	1 836 2 060	59,4 66,7	731 612	23,6 19,8	161 237	5,2 7,7	182 58	5,9 1,9
134	Teisendorf, M	6 559 1 504	5 055 77,1	Z E	44 63	0,9 1,2	5 011 4 992	3 033 3 328	60,5 66,7	1 044 922	20,8 18,5	297 330	5,9 6,6	183 68	3,7 1,4
	Zusammen	71 607 16 030	55 577 77,6	Z E	496 646	0,9 1,2	55 081 54 931	31 037 33 865	56,3 61,7	14 497 13 198	26,3 24,0	3 049 4 134	5,5 7,5	2 477 927	4,5 1,7

173 Landkreis Bad Tölz-Wolfratshausen

111	Bad Heilbrunn	2 448 507	1 941 79,3	Z E	12 24	0,6 1,2	1 929 1 917	1 054 1 151	54,6 60,0	499 500	25,9 26,1	115 87	6,0 4,5	117 82	6,1 4,3
112	Bad Tölz, St	11 919 2 951	8 968 75,2	Z E	66 111	0,7 1,2	8 902 8 857	4 889 5 254	54,9 59,3	2 259 2 274	25,4 25,7	510 407	5,7 4,6	560 400	6,3 4,5
113	Benediktbeuern	2 374 383	1 991 83,9	Z E	14 21	0,7 1,1	1 977 1 970	1 200 1 258	60,7 63,9	420 456	21,2 23,1	119 73	6,0 3,7	109 69	5,5 3,5
115	Bichl	1 402 250	1 152 82,2	Z E	3 7	0,3 0,6	1 149 1 145	615 634	53,5 55,4	322 352	28,0 30,7	93 61	8,1 5,3	47 49	4,1 4,3
118	Dietramszell	3 551 656	2 895 81,5	Z E	30 40	1,0 1,4	2 865 2 855	1 794 1 932	62,6 67,7	504 513	17,6 18,0	209 159	7,3 5,6	146 98	5,1 3,4
120	Egling	3 413 604	2 809 82,3	Z E	12 21	0,4 0,7	2 797 2 788	1 711 1 879	61,2 67,4	591 553	21,1 19,8	145 120	5,2 4,3	176 106	6,3 3,8
123	Eurasburg	2 811 429	2 382 84,7	Z E	11 24	0,5 1,0	2 371 2 358	1 295 1 411	54,6 59,8	572 584	24,1 24,8	198 149	8,4 6,3	167 111	7,0 4,7
124	Gaißach	2 060 408	1 652 80,2	Z E	10 16	0,6 1,0	1 642 1 636	1 098 1 165	66,9 71,2	270 262	16,4 16,0	85 57	5,2 3,5	74 55	4,5 3,4
126	Geretsried, St	16 639 4 395	12 244 73,6	Z E	150 214	1,2 1,7	12 094 12 030	6 106 6 506	50,5 54,1	3 909 3 915	32,3 32,5	649 479	5,4 4,0	636 482	5,3 4,0
127	Greiling	1 033 214	819 79,3	Z E	6 7	0,7 0,9	813 812	486 533	59,8 65,6	155 160	19,1 19,7	46 32	5,7 3,9	58 39	7,1 4,8
130	Icking	2 522 318	2 204 87,4	Z E	6 12	0,3 0,5	2 198 2 192	1 019 1 184	46,4 54,0	461 499	21,0 22,8	268 198	12,2 9,0	320 210	14,6 9,6
131	Jachenau	625 101	524 83,8	Z E	1 1	0,2 0,2	523 523	397 417	75,9 79,7	65 67	12,4 12,8	17 17	3,3 3,3	16 4	3,1 0,8
133	Kochel a.See	2 953 552	2 401 81,3	Z E	16 21	0,7 0,9	2 385 2 380	1 301 1 353	54,5 56,8	651 738	27,3 31,0	144 98	6,0 4,1	145 83	6,1 3,5
134	Königsdorf	2 008 364	1 644 81,9	Z E	17 18	1,0 1,1	1 627 1 626	944 1 012	58,0 62,2	379 369	23,3 22,7	99 81	6,1 5,0	85 64	5,2 3,9
135	Lenggries	6 770 1 407	5 363 79,2	Z E	26 41	0,5 0,8	5 337 5 322	3 384 3 641	63,4 68,4	1 014 1 001	19,0 18,8	245 199	4,6 3,7	298 178	5,6 3,3
137	Münsing	2 760 409	2 351 85,2	Z E	13 21	0,6 0,9	2 338 2 330	1 354 1 482	57,9 63,6	422 444	18,0 19,1	210 151	9,0 6,5	220 157	9,4 6,7
140	Reichersbeuern	1 502 325	1 177 78,4	Z E	6 17	0,5 1,4	1 171 1 160	667 718	57,0 61,9	289 290	24,7 25,0	61 40	5,2 3,4	51 40	4,4 3,4
141	Sachsenkam	772 142	630 81,6	Z E	5 2	0,8 0,3	625 628	388 430	62,1 68,5	111 109	17,8 17,4	51 39	8,2 6,2	27 19	4,3 3,0
142	Schlehdorf	795 149	646 81,3	Z E	7 12	1,1 1,9	639 634	408 435	63,8 68,6	114 119	17,8 18,8	17 17	2,7 2,7	33 14	5,2 2,2
145	Wackersberg	2 218 414	1 804 81,3	Z E	15 17	0,8 0,9	1 789 1 787	1 193 1 256	66,7 70,3	287 313	16,0 17,5	90 60	5,0 3,4	83 58	4,6 3,2
147	Wolfratshausen, St	12 350 2 322	10 028 81,2	Z E	54 91	0,5 0,9	9 974 9 937	4 800 5 123	48,1 51,6	3 222 3 268	32,3 32,9	793 554	8,0 5,6	526 462	5,3 4,6
	Zusammen	82 925 17 300	65 625 79,1	Z E	480 738	0,7 1,1	65 145 64 887	36 103 38 774	55,4 59,8	16 516 16 786	25,4 25,9	4 164 3 078	6,4 4,7	3 894 2 780	6,0 4,3

174 Landkreis Dachau

111	Altomünster, M	4 787 910	3 877 81,0	Z E	17 26	0,4 0,7	3 860 3 851	2 461 2 653	63,8 68,9	775 780	20,1 20,3	158 134	4,1 3,5	214 91	5,5 2,4
113	Bergkirchen	4 711 846	3 865 82,0	Z E	18 36	0,5 0,9	3 847 3 829	2 358 2 533	61,3 66,2	899 900	23,4 23,5	150 123	3,9 3,2	170 76	4,4 2,0

Z = Zweitstimmen. E = Erststimmen.

Regierungsbezirken, Kreisen und Gemeinden

Von den gültigen Stimmen entfielen auf																						Schl. Nr.
Sonstige		davon																				
		REP	ödp	PDS	DVU	Pro DM	BP	BFB	Tier- schutz	GRAUE	PBC	NPD	APPD	NATUR- GESETZ	DIE FRAUEN	CM	CHAN- CE	BüSo	MLPD	Übr.		
Anzahl	%	Anzahl																				
15	16	17	18	19	20	21	22	23	24	25	26	27	28	29	30	31	32	33	34	35		
Noch: Oberbayern																						172
182	5,9	68	12	14	19	11	11	12	10	4	4	7	2	2	3	1	1	1	-	x	132	
121	3,9	68	26	x	x	x	x	25	x	x	x	x	x	x	x	x	x	2	x	x		
454	9,1	208	67	14	26	9	44	19	10	3	9	1	8	3	5	22	1	4	1	x	134	
344	6,9	214	90	x	x	x	x	29	x	x	x	x	x	x	x	x	x	11	x	x		
4 021	7,3	1 583	459	268	447	184	273	212	160	85	65	54	53	34	33	75	14	20	2	x	Zus.	
2 807	5,1	1 759	620	x	x	x	x	363	x	x	x	x	x	x	x	x	x	65	x	x		
173																						111
144	7,5	38	17	8	6	7	11	36	12	1	-	-	1	1	2	3	-	1	-	x	111	
97	5,1	37	27	x	x	x	x	33	x	x	x	x	x	x	x	x	x	x	x	x		
684	7,7	139	73	41	55	65	43	171	33	20	3	11	6	8	3	7	2	2	2	x	112	
522	5,9	196	118	x	x	x	x	208	x	x	x	x	x	x	x	x	x	x	x	x		
129	6,5	26	27	9	6	4	12	30	4	3	2	-	1	-	-	3	1	1	-	x	113	
114	5,8	39	42	x	x	x	x	33	x	x	x	x	x	x	x	x	x	x	x	x		
72	6,3	13	14	4	-	5	10	14	4	2	3	1	-	-	1	1	-	-	-	x	115	
49	4,3	13	18	x	x	x	x	18	x	x	x	x	x	x	x	x	x	x	x	x		
212	7,4	38	40	9	24	7	35	35	8	2	-	5	3	3	-	2	-	-	1	x	118	
153	5,4	45	62	x	x	x	x	46	x	x	x	x	x	x	x	x	x	x	x	x		
174	6,2	42	24	4	11	12	23	35	10	1	-	1	2	4	2	-	-	3	-	x	120	
130	4,7	47	46	x	x	x	x	37	x	x	x	x	x	x	x	x	x	x	x	x		
139	5,9	24	11	12	4	13	18	39	5	2	1	-	3	2	2	3	-	-	-	x	123	
103	4,4	29	30	x	x	x	x	44	x	x	x	x	x	x	x	x	x	x	x	x		
115	7,0	34	21	-	7	1	13	22	5	-	-	2	3	2	1	3	-	1	-	x	124	
97	5,9	37	32	x	x	x	x	28	x	x	x	x	x	x	x	x	x	x	x	x		
794	6,6	232	62	70	66</																	

Noch: 1. Ergebnisse der Bundestagswahl 1998 nach

Schl. Nr.	Gebiet	Wahlbe- rechtigte	Wähler	Art der Stimme	Ungültige Stimmen		Gültige Stimmen	Von den gültigen Stimmen entfielen auf							
		Nicht- wähler	Wahlbe- teiligung in %					CSU		SPD		GRÜNE		F.D.P.	
								Anzahl	%	Anzahl	Anzahl	%	Anzahl	%	Anzahl
					1	2	3	4	5	6	7	8	9	10	11
Noch: Oberbayern															
174 Noch: Landkreis Dachau															
115	Dachau, GKSt	27 101 5 799	21 302 78,6	Z E	139 221	0,7 1,0	21 163 21 081	10 394 11 103	49,1 52,7	6 748 8 953	31,9 33,0	1 381 1 112	6,5 5,3	1 052 528	5,0 2,5
118	Erdweg	3 586 652	2 934 81,8	Z E	9 20	0,3 0,7	2 925 2 914	1 652 1 747	56,5 60,0	775 802	26,5 27,5	158 103	5,4 3,5	127 63	4,3 2,2
121	Haimhausen	3 235 515	2 720 84,1	Z E	22 32	0,8 1,2	2 698 2 688	1 282 1 412	47,5 52,5	864 898	32,0 33,4	208 164	7,7 6,1	159 78	5,9 2,9
122	Hebertshausen	3 455 617	2 838 82,1	Z E	18 42	0,6 1,5	2 820 2 796	1 471 1 588	52,2 56,8	827 843	29,3 30,2	178 121	6,3 4,3	145 73	5,1 2,6
126	Karlsfeld	11 266 2 169	9 097 80,7	Z E	41 59	0,5 0,6	9 056 9 038	4 248 4 551	46,9 50,4	3 179 3 447	35,1 38,1	530 361	5,9 4,0	513 205	5,7 2,3
131	Markt Indersdorf, M	6 415 1 218	5 197 81,0	Z E	44 69	0,8 1,3	5 153 5 128	2 893 3 075	56,1 60,0	1 394 1 408	27,1 27,5	255 207	4,9 4,0	221 129	4,3 2,5
135	Odelzhausen	2 900 660	2 240 77,2	Z E	21 24	0,9 1,1	2 219 2 216	1 260 1 327	56,8 59,9	562 600	25,3 27,1	86 74	4,0 3,3	121 54	5,5 2,4
136	Petershausen	4 090 770	3 320 81,2	Z E	15 26	0,5 0,8	3 305 3 294	1 558 1 634	47,1 49,6	1 079 1 165	32,6 35,4	271 204	8,2 6,2	165 72	5,0 2,2
137	Pfaffenhofen a.d.Glonn	1 149 244	905 78,8	Z E	2 5	0,2 0,6	903 900	542 581	60,0 64,6	183 192	20,3 21,3	51 39	5,6 4,3	54 18	6,0 2,0
141	Röhrmoos	4 189 744	3 445 82,2	Z E	51 67	1,5 1,9	3 394 3 378	1 823 1 969	53,7 58,3	979 1 020	28,8 30,2	202 139	6,0 4,1	169 79	5,0 2,3
143	Schwabhausen	3 973 715	3 258 82,0	Z E	17 23	0,5 0,7	3 241 3 235	1 716 1 872	52,9 57,9	913 939	28,2 29,0	226 171	7,0 5,3	195 76	6,0 2,3
146	Sulzemoos	1 570 297	1 273 81,1	Z E	11 19	0,9 1,5	1 262 1 254	810 829	64,2 66,1	244 268	19,3 21,4	45 35	3,6 2,8	64 42	5,1 3,3
147	Hilgertshausen-Tandern	2 159 332	1 827 84,6	Z E	16 16	0,9 0,9	1 811 1 811	1 056 1 141	58,3 63,0	494 478	27,3 26,4	70 61	3,9 3,4	75 36	4,1 2,0
150	Vierkirchen	2 637 438	2 199 83,4	Z E	9 14	0,4 0,6	2 190 2 185	1 089 1 159	49,7 53,0	689 741	31,5 33,9	156 120	7,1 5,5	99 50	4,5 2,3
151	Weichs	2 148 411	1 737 80,9	Z E	11 18	0,6 1,0	1 726 1 719	909 944	52,7 54,9	545 555	31,6 32,3	97 77	5,6 4,5	59 38	3,4 2,2
	Zusammen	89 371 17 337	72 034 80,8	Z E	461 717	0,6 1,0	71 573 71 317	37 522 40 118	52,4 56,3	21 149 21 989	29,5 30,8	4 224 3 245	5,9 4,6	3 602 1 708	5,0 2,4
175 Landkreis Ebersberg															
111	Anzing	2 555 346	2 209 86,5	Z E	10 15	0,5 0,7	2 199 2 194	1 157 1 377	52,6 62,8	641 560	29,1 25,5	120 94	5,5 4,3	157 54	7,1 2,5
112	Aßling	2 636 510	2 326 82,0	Z E	10 17	0,4 0,7	2 316 2 309	1 206 1 296	52,1 56,1	671 660	29,0 29,4	163 140	7,0 6,1	105 44	4,5 1,9
113	Baiern	877 194	683 77,9	Z E	2 3	0,3 0,4	681 680	455 468	66,8 68,8	98 97	14,4 14,3	38 41	5,6 6,0	25 23	3,7 3,4
114	Bruck	763 155	608 79,7	Z E	3 3	0,5 0,5	605 605	351 388	58,0 64,1	139 135	23,0 22,3	33 35	5,5 5,8	27 13	4,5 2,1
115	Ebersberg, St	7 509 1 304	6 205 82,6	Z E	38 67	0,6 1,1	6 167 6 138	2 911 3 084	47,2 49,9	1 921 2 240	31,1 36,5	499 347	8,1 5,7	426 177	6,9 2,9
116	Egmating	1 197 195	1 002 83,7	Z E	8 8	0,8 0,8	994 994	511 575	51,4 57,8	273 298	27,5 30,0	63 39	6,3 3,9	81 31	8,1 3,1
118	Forstinning	2 288 407	1 881 82,2	Z E	11 18	0,6 1,0	1 870 1 863	928 1 029	49,6 55,2	551 578	29,5 31,0	138 108	7,4 5,8	120 43	6,4 2,3
119	Frauenneuharting	957 188	769 80,4	Z E	5 3	0,7 0,4	764 766	527 575	69,0 75,1	98 95	12,8 12,4	36 24	4,7 3,1	24 10	3,1 1,3
121	Glonn, M	3 099 490	2 609 84,2	Z E	17 16	0,7 0,6	2 592 2 593	1 311 1 401	50,6 54,0	752 784	29,0 30,2	187 164	7,2 6,3	168 85	6,5 3,3
122	Grafing b.München, St	8 735 1 563	7 172 82,1	Z E	39 65	0,5 0,9	7 133 7 107	3 319 3 606	46,5 50,7	2 191 2 387	30,7 33,3	688 605	9,8 8,5	436 174	6,1 2,4
123	Hohenlinden	1 852 354	1 498 80,9	Z E	14 24	0,9 1,6	1 484 1 474	874 971	58,9 65,9	356 327	24,0 22,2	65 49	3,7 3,3	79 36	5,3 2,4
124	Kirchseeon, M	6 400 1 318	5 082 79,4	Z E	38 51	0,7 1,0	5 046 5 031	2 434 2 639	48,2 52,5	1 645 1 747	32,6 34,7	334 289	6,6 5,3	266 98	5,3 1,9

Z = Zweitstimmen. E = Erststimmen.

Regierungsbezirken, Kreisen und Gemeinden

Von den gültigen Stimmen entfielen auf																						Schl. Nr
Sonstige		davon																				
		REP	ödp	PDS	DVU	Pro DM	BP	BFB	Tier- schutz	GRAUE	PBC	NPD	APPD	NATUR- GESETZ	DIE FRAUEN	CM	CHAN- CE	BüSo	MLPD	Übr.		
Anzahl	%	Anzahl																				
15	16	17	18	19	20	21	22	23	24	25	26	27	28	29	30	31	32	33	34	35		
Noch: Oberbayern																						174
1 588	7,5	715	131	184	105	71	96	103	54	46	7	15	13	17	14	9	6	2	-	x	115	
1 385	6,6	840	236	152	x	x	x	157	x	x	x	x	x	x	x	x	x	x	x	x	118	
213	7,3	95	26	12	14	6	14	18	11	8	3	2	1	-	1	1	1	-	-	x	121	
199	6,8	113	36	17	x	x	x	33	x	x	x	x	x	x	x	x	x	x	x	x	122	
165	6,9	67	18	11	6	11	24	26	5	8	-	2	2	1	1	2	-	-	1	x	126	
136	5,1	78	26	6	x	x	x	31	x	x	x	x	x	x	x	x	x	x	x	x	131	
199	7,1	77	25	3	12	15	13	19	11	4	2	5	3	3	4	2	1	-	-	x	135	
171	6,1	88	48	7	x	x	x	28	x	x	x	x	x	x	x	x	x	x	x	x	136	
566	6,5	223	40	63	40	40	27	56	35	20	4	4	12	6	4	2	2	5	3	x	137	
474	5,2	280	75	36	x	x	x	83	x	x	x	x	x	x	x	x	x	x	x	x	141	
390	7,6	127	50	24	33	14	39	51	15	7	2	3	9	5	3	4	4	-	-	x	143	
309	6,0	150	69	27	x	x	x	63	x	x	x	x	x	x	x	x	x	x	x	x	146	
188	8,5	92	17	18	7	8	8	10	13	1	2	2	3	2	2	2	1	-	-	x	147	
161	7,3	104	34	11	x	x	x	12	x	x	x	x	x	x	x	x	x	x	x	x	150	
232	7,0	75	43	33	7	10	10	16	13	5	6	1	2	2	1	2	6	-	-	x	151	
219	6,6	89	68	25	x	x	x	37	x	x	x	x	x	x	x	x	x	x	x	x	Zus.	
73	8,1	41	5	3	3	4	2	7	2	2	2	1	-	1	-	-	-	-	-	x	175	
70	7,8	41	13	5	x	x	x	11	x	x	x	x	x	x	x	x	x	x	x	x	111	
221	6,5	77	29	17	10	7	22	17	11	5	2	3	5	7	1	4	2	2	-	x	112	
171	5,1	86	41	16	x	x	x	28	x	x	x	x	x	x	x	x	x	x	x	x	113	
191	5,9	67	16	20	19	7	13	21	13	1	-	5	3	1	1	-	3	1	-	x	114	
177	5,5	93	44	11	x	x	x	29	x	x	x	x	x	x	x	x	x	x	x	x	115	
99	7,8	33	9	3	6	4	4	10	6	12	3	1	1	-	-	4	1	2	-	x	116	
80	6,4	49	14	4	x	x	x	13	x	x	x	x	x	x	x	x	x	x	x	x	118	
116	6,4	45	17	5	7	10	4	10	6	3	2	3	2	2	-	-	-	-	-	x	119	
95	5,2	49	24	8	x	x	x	14	x	x	x	x	x	x	x	x	x	x	x	x	121	
157	7,2	54	16	13	10	10	16	9	7	6	7	1	4	2	1	-	1	-	-	x	122	
115	5,3	61	27	10	x	x	x	17	x	x	x	x	x	x	x	x	x	x	x	x	123	
116	6,7	31	21	7	7	3	20	8	5	1	2	1	3	3	3	-	1	-	-	x	124	
105	6,1	51	29	6	x	x	x	19	x	x	x	x	x	x	x	x	x	x	x	x	125	
5 076	7,1	2 072	494	446	320	255	346	417	229	141	49	55	68	62	38	36	31	13	4	x	126	
4 257	6,0	2 426	844	363	x	x	x	624	x	x	x	x	x	x	x	x	x	x	x	x	127	
124	5,6	41	10	5	7	3	7	31	5	6	1	-	3	1	1	2	-	1	-	x	128	
109	5,0	34	20	x	x	x	x	48	x	x	x	x	x	4	x	x	x	1	x	2	129	
171	7,4	76	8	11	5	9	21	26	6	3	1	-	2	-	2	1	-	-	-	x	130	
149	6,5	74	24	x	x	x	x	38	x	x	x	x	x	7	x	x	x	1	x	5	131	
65	9,5	14	8	7	-	2	7	21	2	-	-	-	-	2	-	1	-	1	-	x	132	
51	7,5	18	10	x	x	x	x	19	x	x	x	x	x	1	x	x	x	-	x	3	133	
55	9,1	9	1	1	5	2	3	19	1	2	2	-	3	2	2	1	-	2	-	x	134	
34	5,6	9	2	x	x	x	x	19	x	x	x	x	x	2	x	x	x	2	x	-	135	
410	6,6	99	52	50	28	27	40	44	18	11	6	6	12	6	3	5	2	1	-	x	136	
310	5,1	125	75	x	x	x	x	75	x	x	x	x	x	22	x	x	x	3	x	10	137	
66	6,6	23	2	3	5	3	14	9	2	2	-	-	-	-	1	1	-	1	-	x	138	
51	5,1	27	4	x	x	x	x	15	x	x	x	x	x	2	x	x	x	2	x	1	139	
133	7,1	36	12	10	6	3	13	35	2	4	1	2	3	2	2	2	-	-	-	x	140	
105	5,6	31	24	x	x	x	x	42	x	x	x	x	x	4	x	x	x	1	x	3	141	
79	10,3	10	3	1	1	5	5	48	3	-	1	1	-	-	-	1	-	-	-	x	142	
62	8,1	15	7	x	x	x	x	36	x	x	x	x	x	2	x	x	x	-	x	2	143	
174	6,7	61	16	13	6	12	12	32	6	4	-	1	1	4	4	1	1	-	-	x	144	
159	6,1	64	32	x	x	x	x	52	x	x	x	x	x	7	x	x	x	-	x	4	145	
499	7,0	132	42	49	37	22	65	69	25	11	3	8	8	15	7	2	2	2	-	x	146	
355	5,0	146	80	x	x	x	x	82	x	x	x	x	x	23	x	x	x	17	x	7	147	
120	8,1	46	4	8	3	5	17	12	4	4	3	-	2	4	-	4	3	1	-	x	148	
91	6,2	45	13	x	x	x	x	15	x	x	x	x	x	8	x	x	x	4	x	6	149	
367	7,3	145	23	28	29	16	32	45	17	11	1	1	9	3	1	2	2	2	-	x	150	
278	5,5	153	43	x	x	x	x	68	x	x	x	x	x	7	x	x	x	4	x	3	151	

Noch: 1. Ergebnisse der Bundestagswahl 1998 nach

Schl. Nr.	Gebiet	Wahlbe- rechtigte	Wähler	Art der Stimme	Von den gültigen Stimmen entfielen auf													
					Ungültige Stimmen		Gültige Stimmen		CSU		SPD		GRÜNE		F.D.P.			
		Nicht- wähler	Wahlbe- teiligung in %		Anzahl	%	Anzahl		Anzahl	%	Anzahl	%	Anzahl	%	Anzahl	%		
		1	2		4	5	6		7	8	9	10	11	12	13	14		
Noch: Oberbayern																		
175 Noch: Landkreis Ebersberg																		
127	Markt Schwaben, M	7 406	5 949	Z	27	0,5	5 922		2 519	42,5	2 161	36,5	392	6,6	322	5,4		
		1 457	80,3	E	36	0,6	5 913		2 636	44,6	2 123	35,9	303	5,1	145	2,5		
128	Moosach	990	802	Z	2	0,2	800		379	47,4	227	28,4	78	9,8	52	6,5		
		188	81,0	E	2	0,2	800		435	54,4	228	28,5	65	8,1	19	2,4		
131	Oberpfraunern	1 402	1 172	Z	3	0,3	1 169		581	49,7	348	29,8	99	8,5	79	6,8		
		230	83,6	E	7	0,6	1 165		644	55,3	372	31,9	62	5,3	35	3,0		
132	Vaterstetten	14 962	12 898	Z	47	0,4	12 851		6 234	48,5	3 636	28,3	965	7,5	1 360	10,6		
		2 064	86,2	E	84	0,7	12 814		7 131	55,7	3 886	30,3	756	5,9	502	3,9		
133	Piening	2 994	2 446	Z	19	0,8	2 427		1 240	51,1	713	29,4	148	6,1	164	6,8		
		548	81,7	E	25	1,0	2 421		1 414	58,4	707	29,2	112	4,6	56	2,3		
135	Poing	6 984	5 690	Z	17	0,3	5 673		2 392	42,2	2 073	36,5	390	6,9	436	7,7		
		1 294	81,5	E	35	0,6	5 655		2 714	48,0	2 139	37,8	314	5,6	210	3,7		
136	Emmering	970	789	Z	5	0,6	784		533	68,0	112	14,3	27	3,4	19	2,4		
		181	81,3	E	6	0,8	783		590	75,4	99	12,6	23	2,9	7	0,9		
137	Steinhöring	2 516	1 882	Z	17	0,9	1 865		1 026	55,0	486	26,1	98	5,3	108	5,8		
		634	74,8	E	20	1,1	1 862		1 120	60,2	500	26,9	90	4,8	43	2,3		
139	Zorneding	5 951	5 228	Z	17	0,3	5 211		2 448	47,0	1 626	31,2	465	8,9	394	7,6		
		723	87,9	E	31	0,6	5 197		2 730	52,5	1 745	33,6	346	6,7	165	3,2		
Zusammen		83 243	68 900	Z	347	0,5	68 553		33 336	48,6	20 718	30,2	5 016	7,3	4 848	7,1		
		14 343	82,8	E	536	0,8	68 364		36 803	53,8	21 707	31,8	3 986	5,8	1 970	2,9		
176 Landkreis Eichstätt																		
111	Adelschlag	1 909	1 603	Z	11	0,7	1 592		855	53,7	512	32,2	76	4,8	45	2,8		
		306	84,0	E	17	1,1	1 586		883	55,7	502	31,7	89	5,6	28	1,8		
112	Altmannstein, M	5 137	4 041	Z	41	1,0	4 000		2 383	59,6	1 193	29,8	102	2,6	108	2,7		
		1 096	78,7	E	38	0,9	4 003		2 505	62,6	1 156	28,9	99	2,5	71	1,8		
114	Beilngries, St	6 033	4 897	Z	28	0,6	4 869		2 951	60,6	1 309	26,9	161	3,3	140	2,9		
		1 136	81,2	E	41	0,8	4 856		3 092	63,7	1 256	25,9	203	4,2	82	1,7		
116	Böhmfeld	1 086	942	Z	9	1,0	933		468	50,2	370	39,7	37	4,0	19	2,0		
		144	86,7	E	11	1,2	931		463	49,7	387	41,6	40	4,3	8	0,9		
118	Buxheim	2 234	1 852	Z	9	0,5	1 843		960	52,1	563	30,5	94	5,1	78	4,2		
		382	82,9	E	5	0,3	1 847		992	53,7	554	30,0	159	8,6	36	1,9		
120	Denkendorf	3 000	2 353	Z	18	0,8	2 335		1 153	49,4	884	37,9	81	3,5	74	3,2		
		647	78,4	E	21	0,9	2 332		1 214	52,1	859	36,8	88	3,8	45	1,9		
121	Dollnstein, M	2 097	1 801	Z	9	0,5	1 792		861	48,0	707	39,5	84	4,7	36	2,0		
		296	85,9	E	15	0,8	1 786		868	48,6	723	40,5	98	5,5	30	1,7		
122	Egweil	774	657	Z	3	0,5	654		396	60,6	167	25,5	27	4,1	24	3,7		
		117	84,9	E	3	0,5	654		416	63,6	145	22,2	47	7,2	12	1,8		
123	Eichstätt, GKSt	8 921	7 475	Z	65	0,9	7 410		4 065	54,9	2 018	27,2	630	8,5	303	4,1		
		1 446	83,8	E	99	1,3	7 376		4 175	56,6	1 987	26,9	759	10,3	134	1,8		
124	Eitensheim	1 605	1 343	Z	16	1,2	1 327		704	53,1	481	36,2	38	2,9	35	2,6		
		262	83,7	E	9	0,7	1 334		707	53,0	496	37,2	47	3,5	18	1,3		
126	Gaimersheim, M	7 119	5 860	Z	37	0,6	5 823		2 586	44,4	2 388	41,0	272	4,7	237	4,1		
		1 259	82,3	E	54	0,9	5 806		2 780	47,9	2 316	39,9	281	4,8	112	1,9		
129	Großmehring	4 313	3 460	Z	27	0,8	3 433		1 738	50,6	1 248	36,4	127	3,7	118	3,4		
		853	80,2	E	28	0,8	3 432		1 845	53,8	1 217	35,5	134	3,9	68	2,0		
131	Hepberg	1 662	1 386	Z	5	0,4	1 381		607	44,0	603	43,7	54	3,9	50	3,6		
		276	83,4	E	6	0,4	1 380		655	47,5	595	43,1	45	3,3	28	2,0		
132	Hitzhofen	1 752	1 412	Z	14	1,0	1 398		712	50,9	480	34,3	87	6,2	31	2,2		
		340	80,6	E	10	0,7	1 402		706	50,4	437	31,2	168	12,0	15	1,1		
137	Kinding, M	1 818	1 554	Z	11	0,7	1 543		1 010	65,5	390	25,3	41	2,7	33	2,1		
		264	85,5	E	8	0,5	1 546		1 051	68,0	359	23,2	63	4,1	21	1,4		
138	Kipfenberg, M	3 776	3 227	Z	21	0,7	3 206		1 826	57,0	968	30,2	129	4,0	86	2,7		
		549	85,5	E	35	1,1	3 192		1 874	58,7	946	29,6	163	5,1	50	1,6		
139	Kösching, M	5 301	4 463	Z	27	0,6	4 436		1 884	42,5	2 034	45,9	155	3,5	125	2,8		
		838	84,2	E	43	1,0	4 420		1 927	43,6	2 083	47,1	132	3,0	87	2,0		
143	Lenting	3 218	2 574	Z	20	0,8	2 554		1 136	44,5	1 031	40,4	147	5,8	105	4,1		
		644	80,0	E	24	0,9	2 550		1 182	46,4	1 066	41,8	123	4,8	61	2,4		

Z = Zweitstimmen. E = Erststimmen.

Regierungsbezirken, Kreisen und Gemeinden

Von den gültigen Stimmen entfielen auf																					Schl. Nr.
Sonstige		davon																			
		REP	ödp	PDS	DVU	Pro DM	BP	BFB	Tier- schutz	GRAUE	PBC	NPD	APPD	NATUR- GESETZ	DIE FRAUEN	CM	CHAN- CE	BüSo	MLPD	Übr.	
Anzahl	%	Anzahl																			
15	16	17	18	19	20	21	22	23	24	25	26	27	28	29	30	31	32	33	34	35	

Noch: Oberbayern

528	8,9	128	35	51	28	17	19	193	24	10	-	4	4	8	4	1	1	1	-	x	175
706	11,9	135	72	x	x	x	x	472	x	x	x	x	x	18	x	x	x	3	x	6	127
64	8,0	15	11	6	1	4	10	5	4	2	2	-	1	1	-	1	1	-	-	x	128
53	6,6	19	17	x	x	x	x	16	x	x	x	x	x	-	x	x	x	1	x	-	
62	5,3	16	7	2	4	6	6	9	4	1	1	2	-	2	-	-	2	-	-	x	131
52	4,5	23	12	x	x	x	x	13	x	x	x	x	x	2	x	x	x	-	x	2	
656	5,1	139	100	86	44	33	33	101	29	34	8	8	9	8	11	5	7	1	-	x	132
539	4,2	188	152	x	x	x	x	146	x	x	x	x	x	23	x	x	x	10	x	20	
162	6,7	51	20	17	7	5	21	17	6	3	2	3	1	2	4	1	1	-	1	x	133
132	5,5	49	27	x	x	x	x	44	x	x	x	x	x	6	x	x	x	4	x	2	
382	6,7	97	42	74	29	23	20	38	19	7	2	5	5	10	6	2	3	-	-	x	135
278	4,9	126	52	x	x	x	x	71	x	x	x	x	x	16	x	x	x	5	x	8	
93	11,9	18	4	2	-	1	6	54	3	-	-	3	-	1	1	-	-	-	-	x	136
64	8,2	19	10	x	x	x	x	32	x	x	x	x	x	1	x	x	x	-	x	2	
147	7,9	38	25	8	5	8	15	22	9	2	1	1	4	3	1	5	-	-	-	x	137
109	5,9	34	44	x	x	x	x	24	x	x	x	x	x	4	x	x	x	2	x	1	
278	5,3	58	44	47	20	15	18	25	17	10	4	-	5	3	6	4	1	1	-	x	139
211	4,1	63	78	x	x	x	x	43	x	x	x	x	x	16	x	x	x	4	x	7	
4 635	6,8	1 252	469	479	270	221	384	855	206	127	39	45	72	77	56	42	26	14	1	x	Zus.
3 898	5,7	1 397	798	x	x	x	x	1 370	x	x	x	x	x	175	x	x	x	64	x	94	
104	6,5	34	23	4	23	4	12	-	2	-	-	-	-	1	-	1	-	-	-	x	176
84	5,3	44	24	8	x	x	x	x	x	2	x	x	x	5	x	x	x	x	x	1	111
214	5,4	86	18	23	18	16	22	1	6	5	6	2	-	5	1	2	3	-	-	x	112
172	4,3	100	19	31	x	x	x	x	x	10	x	x	x	7	x	x	x	x	x	5	
308	6,3	116	23	22	35	24	25	20	12	10	3	2	5	4	4	2	1	-	-	x	114
223	4,6	121	33	35	x	x	x	x	x	12	x	x	x	6	x	x	x	x	x	16	
39	4,2	17	4	5	1	-	6	1	2	-	1	-	-	1	-	1	-	-	-	x	116
33	3,5	19	6	4	x	x	x	x	x	-	x	x	x	2	x	x	x	x	x	2	
148	8,0	57	27	14	15	8	10	4	5	1	2	-	2	2	1	-	-	-	-	x	118
106	5,7	54	32	14	x	x	x	x	x	1	x	x	x	3	x	x	x	x	x	2	
143	6,1	58	12	8	26	10	9	1	2	3	1	4	1	3	4	-	1	-	-	x	120
126	5,4	69	24	18	x	x	x	x	x	3	x	x	x	8	x	x	x	x	x	4	
104	5,8	38	12	11	15	4	3	3	4	2	1	1	-	5	1	3	-	1	-	x	121
67	3,8	35	15	12	x	x	x	x	x	1	x	x	x	4	x	x	x	x	x	-	
40	6,1	20	4	3	1	1	2	4	1	-	-	2	1	-	-	-	1	-	-	x	122
34	5,2	21	9	4	x	x	x	x	x	-	x	x	x	-	x	x	x	x	x	-	
394	5,3	82	116	37	48	25	21	7	14	8	-	7	7	7	5	8	2	-	-	x	123
321	4,4	105	138	45	x	x	x	x	x	8	x	x	x	19	x	x	x	x	x	6	
69	5,2	27	4	3	15	2	8	-	4	1	2	-	-	-	-	1	2	-	-	x	124
66	4,9	42	13	7	x	x	x	x	x	3	x	x	x	-	x	x	x	x	x	1	
340	5,8	122	52	43	32	15	24	11	11	9	7	1	1	3	3	3	2	1	-	x	126
317	5,5	145	83	55	x	x	x	x	x	15	x	x	x	11	x	x	x	x	x	8	
202	5,9	88	17	16	19	9	25	6	3	7	1	3	-	3	3	1	1	-	-	x	129
168	4,9	92	21	29	x	x	x	x	x	10	x	x	x	10	x	x	x	x	x	6	
67	4,9	23	9	8	6	4	3	2	3	4	1	1	-	2	1	-	-	-	-	x	131
57	4,1	25	7	14	x	x	x	x	x	7	x	x	x	4	x	x	x	x	x	-	
88	6,3	47	6	8	9	2	5	2	1	-	-	3	-	5	-	-	-	-	-	x	132
76	5,4	46	10	11	x	x	x	x	x	-	x	x	x	6	x	x	x	x	x	3	
69	4,5	29	5	7	10	4	7	1	3	2	-	-	-	-	-	1	-	-	-	x	137
52	3,4	26	14	6	x	x	x	x	x	4	x	x	x	1	x	x	x	x	x	1	
197	6,1	75	22	17	25	17	9	3	9	2	3	1	1	4	2	4	2	1	-	x	138
159	5,0	91	31	19	x	x	x	x	x	10	x	x	x	4	x	x	x	x	x	4	
238	5,4	76	30	42	17	9	18	7	14	4	5	5	4	2	3	1	-	1	-	x	139
191	4,3	82	38	52	x	x	x	x	x	12	x	x	x	6	x	x	x	x	x	1	
135	5,3	56	16	12	11	12	9	6	3	4	-	2	-	-	2	1	-	1	-	x	143
118	4,6	56	24	21	x	x	x	x	x	7	x	x	x	3	x	x	x	x	x	7	

Noch: 1. Ergebnisse der Bundestagswahl 1998 nach

Schl. Nr.	Gebiet	Wahlbe- rechtigte	Wähler	Art der Stimme	Ungültige Stimmen		Gültige Stimmen	Von den gültigen Stimmen entfielen auf									
		Nicht- wähler	Wahlbe- teiligung in %		Anzahl	%	Anzahl	CSU		SPD		GRÜNE		F.D.P.			
								Anzahl	%	Anzahl	%	Anzahl	%	Anzahl	%		
																1	2
Noch: Oberbayern																	
176	Noch: Landkreis Eichstätt																
147	Mindelstetten	1 106 146	960 86,8	Z E	6 17	0,6 1,8	954 943	623 625	65,3 66,3	218 225	22,9 23,9	33 28	3,5 3,0	18 14	1,9 1,5		
148	Mörnsheim, M	1 204 180	1 024 85,0	Z E	6 11	0,6 1,1	1 018 1 013	516 534	50,7 52,7	386 377	37,9 37,2	34 31	3,3 3,1	9 7	0,9 0,7		
149	Nassenfels, M	1 254 159	1 095 87,3	Z E	14 16	1,3 1,5	1 081 1 079	639 680	59,1 63,0	278 246	25,7 22,8	55 84	5,1 7,8	33 11	3,1 1,0		
150	Oberdolling	869 130	739 85,0	Z E	10 9	1,4 1,2	729 730	433 474	59,4 64,9	224 214	30,7 29,3	12 12	1,6 1,6	18 6	2,5 0,8		
153	Pförring, M	2 473 443	2 030 82,1	Z E	31 34	1,5 1,7	1 999 1 996	1 079 1 102	54,0 55,2	714 715	35,7 35,8	53 57	2,7 2,9	47 41	2,4 2,1		
155	Pollenfeld	1 952 188	1 764 90,4	Z E	13 23	0,7 1,3	1 751 1 741	1 150 1 183	65,7 67,9	400 360	22,8 20,7	51 68	2,9 3,9	38 31	2,2 1,8		
160	Schernfeld	1 954 343	1 611 82,4	Z E	15 16	0,9 1,0	1 596 1 595	1 001 1 040	62,7 65,2	407 361	25,5 22,6	64 107	4,0 6,7	38 21	2,4 1,3		
161	Stammham	2 306 433	1 873 81,2	Z E	15 21	0,8 1,1	1 858 1 852	909 936	48,9 50,5	724 704	39,0 38,0	75 86	4,0 4,6	51 33	2,7 1,8		
164	Titting, M	1 917 223	1 694 88,4	Z E	9 18	0,5 1,1	1 685 1 676	1 300 1 347	77,2 80,4	211 181	12,5 10,8	51 62	3,0 3,7	30 20	1,8 1,2		
165	Walting	1 604 217	1 387 86,5	Z E	9 21	0,6 1,5	1 378 1 366	825 820	59,9 60,0	388 369	28,2 27,0	81 93	4,4 6,8	26 10	1,9 0,7		
166	Wellheim, M	2 080 335	1 745 83,9	Z E	20 18	1,1 1,0	1 725 1 727	727 778	42,1 45,0	818 800	47,4 46,3	63 75	3,7 4,3	49 17	2,8 1,0		
167	Wettstetten	3 289 479	2 810 85,4	Z E	23 34	0,8 1,2	2 787 2 776	1 216 1 309	43,6 47,2	1 152 1 132	41,3 40,8	144 132	5,2 4,8	112 60	4,0 2,2		
	Zusammen	83 763 14 131	69 632 83,1	Z E	542 705	0,8 1,0	69 090 68 927	36 713 38 163	53,1 55,4	23 266 22 768	33,7 33,0	3 038 3 573	4,4 5,2	2 116 1 177	3,1 1,7		
177	Landkreis Erding																
112	Berglern	1 425 386	1 039 72,9	Z E	11 15	1,1 1,4	1 028 1 024	541 562	52,6 54,9	323 309	31,4 30,2	31 34	3,0 3,3	39 23	3,8 2,2		
113	Bockhorn	2 236 506	1 730 77,4	Z E	18 20	1,0 1,2	1 712 1 710	904 958	52,8 56,0	443 439	25,9 25,7	85 75	5,0 4,4	107 59	6,3 3,5		
114	Buch a.Buchrain	918 157	761 82,9	Z E	9 8	1,2 1,1	752 753	450 483	59,8 64,1	167 168	22,2 22,3	29 22	3,9 2,9	42 21	5,6 2,8		
115	Dorfen, St	8 820 1 931	6 889 78,1	Z E	41 58	0,6 0,8	6 848 6 831	3 403 3 527	49,7 51,6	1 940 1 963	28,3 28,7	467 372	6,8 5,4	299 176	4,4 2,6		
116	Eitting	1 406 371	1 035 73,6	Z E	9 12	0,9 1,2	1 026 1 023	602 650	58,7 63,5	241 233	23,5 22,8	32 36	3,1 3,5	58 29	5,7 2,8		
117	Erding, St	20 644 4 811	15 833 76,7	Z E	107 128	0,7 0,8	15 726 15 705	7 380 7 611	46,9 48,5	5 278 5 410	33,6 34,4	877 680	5,6 4,3	802 443	5,1 2,8		
118	Finsing	2 693 545	2 148 79,8	Z E	19 22	0,9 1,0	2 129 2 126	1 104 1 161	51,9 54,6	646 670	30,3 31,5	125 100	5,9 4,7	97 59	4,6 2,8		
119	Forstern	1 845 285	1 560 84,6	Z E	9 11	0,6 0,7	1 551 1 549	861 974	55,5 62,9	386 367	24,9 23,7	67 51	4,3 3,3	109 43	7,0 2,8		
120	Fraunberg	2 287 435	1 852 81,0	Z E	15 24	0,8 1,3	1 837 1 828	1 102 1 094	60,0 59,8	396 387	21,6 21,2	85 88	4,6 4,8	71 36	3,9 2,0		
121	Hohenpolding	900 186	714 79,3	Z E	10 9	1,4 1,3	704 705	460 475	65,3 67,4	118 111	16,8 15,7	22 18	3,1 2,6	15 9	2,1 1,3		
122	Inning a.Holz	973 166	807 82,9	Z E	7 5	0,9 0,6	800 802	441 457	55,1 57,0	225 214	28,1 26,7	43 40	5,4 5,0	22 16	2,8 2,0		
123	Isen, M	3 652 693	2 959 81,0	Z E	21 31	0,7 1,0	2 938 2 928	1 578 1 655	53,7 56,5	738 758	25,1 25,9	159 147	5,4 5,0	164 85	5,6 2,9		
124	Kirchberg	632 102	530 83,9	Z E	6 9	1,1 1,7	524 521	303 323	57,8 62,0	116 106	22,1 20,3	28 30	5,3 5,8	26 11	5,0 2,1		
126	Langenpreising	1 745 486	1 259 72,1	Z E	8 16	0,6 1,3	1 251 1 243	689 708	55,1 57,0	356 364	28,5 29,3	55 45	4,4 3,6	48 24	3,8 1,9		
127	Lengdorf	1 755 372	1 383 78,8	Z E	4 12	0,3 0,9	1 379 1 371	713 731	51,7 53,3	392 386	28,4 28,2	51 40	3,7 2,9	59 29	4,3 2,1		

Z = Zweitstimmen. E = Erststimmen.

Regierungsbezirken, Kreisen und Gemeinden

Sonstige		Von den gültigen Stimmen entfielen auf																				Schl. Nr.
		davon																				
		REP	ödp	PDS	DVU	Pro DM	BP	BFB	Tier-schutz	GRAUE	PBC	NPD	APPD	NATUR-GESETZ	DIE FRAUEN	CM	CHAN-CE	BüSo	MLPD	Übr.		
Anzahl	%	Anzahl																				
15	16	17	18	19	20	21	22	23	24	25	26	27	28	29	30	31	32	33	34	35		
Noch: Oberbayern																					176	
62	6,5	27	6	8	6	3	1	-	2	1	3	1	-	1	-	3	-	-	-	x	147	
51	5,4	28	10	9	x	x	x	x	x	2	x	x	x	2	-	x	x	x	x	-		
73	7,2	24	9	3	10	3	3	2	-	-	1	6	1	10	-	1	-	-	-	x	148	
64	6,3	34	6	6	x	x	x	x	x	-	x	x	x	17	x	x	x	x	x	1		
76	7,0	27	18	5	3	4	5	4	5	1	-	-	1	2	-	-	-	1	-	x	149	
58	5,4	25	16	8	x	x	x	x	x	2	x	x	x	6	x	x	x	x	x	1		
42	5,8	17	2	8	1	4	4	-	4	1	-	-	1	-	-	-	-	-	-	x	150	
24	3,3	9	5	9	x	x	x	x	x	-	x	x	x	1	x	x	x	x	x	-		
106	5,3	40	14	8	15	7	6	-	1	2	1	1	5	2	4	-	-	-	-	x	153	
81	4,1	52	14	9	x	x	x	x	x	4	x	x	x	2	x	x	x	x	x	-		
112	6,4	24	36	8	11	1	12	2	3	1	3	-	5	2	-	3	1	-	-	x	155	
99	5,7	32	51	10	x	x	x	x	x	-	x	x	x	4	x	x	x	x	x	2		
86	5,4	25	21	7	13	4	4	3	2	-	-	-	-	2	1	3	1	-	-	x	160	
66	4,1	29	26	5	x	x	x	x	x	3	x	x	x	3	x	x	x	x	x	-		
99	5,3	34	13	10	8	7	9	2	3	5	-	1	-	5	1	-	1	-	-	x	161	
93	5,0	41	13	17	x	x	x	x	x	14	x	x	x	5	x	x	x	x	x	3		
93	5,5	18	33	2	12	5	10	1	3	1	1	1	1	1	1	2	1	-	-	x	164	
66	3,9	20	37	3	x	x	x	x	x	3	x	x	x	-	x	x	x	x	x	3		
78	5,7	21	20	10	11	2	6	-	1	-	-	2	2	1	1	1	-	-	-	x	165	
74	5,4	25	25	13	x	x	x	x	x	4	x	x	x	3	x	x	x	x	x	4		
68	3,9	29	3	10	8	2	5	1	5	-	-	-	-	5	-	-	-	-	-	x	166	
57	3,3	26	6	17	x	x	x	x	x	1	x	x	x	7	x	x	x	x	x	-		
163	5,8	59	19	13	18	6	15	6	9	2	2	5	2	1	4	-	1	-	1	x	1	

Noch: 1. Ergebnisse der Bundestagswahl 1998 nach

Schl. Nr.	Gebiet	Wahlbe- rechtigte	Wähler	Art der Stimme	Ungültige Stimmen		Gültige Stimmen		Von den gültigen Stimmen entfielen auf								
		Nicht- wähler	Wahlbe- teiligung in %		Anzahl	%	Anzahl	CSU		SPD		GRÜNE		F.D.P.			
								Anzahl	%	Anzahl	%	Anzahl	%	Anzahl	%		
																1	2
Noch: Oberbayern																	
177	Noch: Landkreis Erding																
130	Moosinning	3 232 720	2 512 77,7	Z E	11 25	0,4 1,0	2 501 2 487	1 432 1 529	57,3 61,5	654 651	26,1 26,2	106 83	4,2 3,3	115 54	4,6 2,2		
131	Neuching	1 520 345	1 175 77,3	Z E	12 17	1,0 1,4	1 163 1 158	602 642	51,8 55,4	358 361	30,8 31,2	58 43	5,0 3,7	51 29	4,4 2,5		
133	Oberding	3 065 689	2 376 77,5	Z E	4 19	0,2 0,8	2 372 2 357	1 375 1 472	58,0 62,5	573 579	24,2 24,6	122 92	5,1 3,9	102 39	4,3 1,7		
134	Ottenhofen	1 063 175	908 83,8	Z E	10 11	1,1 1,2	898 897	451 477	50,2 53,2	259 275	28,8 30,7	66 45	7,3 5,0	48 30	5,3 3,3		
135	Pastetten	1 573 318	1 255 79,8	Z E	9 11	0,7 0,9	1 246 1 244	665 750	53,4 60,3	357 342	28,7 27,5	61 49	4,9 3,9	66 25	5,3 2,3		
137	Sankt Wolfgang	2 576 593	1 983 77,0	Z E	17 19	0,9 1,0	1 966 1 964	1 228 1 293	62,5 65,8	386 391	19,6 19,9	81 68	4,1 3,5	79 33	4,0 1,7		
138	Steinkirchen	888 199	689 77,6	Z E	3 2	0,4 0,3	685 687	438 448	63,8 65,2	139 134	20,3 19,5	24 28	3,5 4,1	17 14	2,5 2,0		
139	Taufkirchen (Vils)	6 149 1 232	4 917 80,0	Z E	25 38	0,5 0,8	4 892 4 879	2 528 2 606	51,7 53,4	1 307 1 285	26,7 26,3	171 140	3,5 2,9	183 87	3,7 1,8		
142	Walpertskirchen	1 280 256	1 024 80,0	Z E	3 18	0,3 1,8	1 021 1 006	554 591	54,3 58,7	270 273	26,4 27,1	48 28	4,7 2,8	68 46	6,7 4,6		
143	Wartenberg, M	3 055 606	2 449 80,2	Z E	23 31	0,9 1,3	2 426 2 418	1 258 1 284	51,9 53,1	723 745	29,8 30,8	125 101	5,2 4,2	149 87	6,1 3,6		
144	Wörth	2 940 517	2 423 82,4	Z E	15 35	0,6 1,4	2 408 2 388	1 012 1 113	42,0 46,6	871 882	36,2 36,9	187 116	7,8 4,9	129 64	5,4 2,7		
	Zusammen	79 292 17 082	62 210 78,5	Z E	426 606	0,7 1,0	61 784 61 604	32 074 33 574	51,9 54,5	17 662 17 803	28,6 28,9	3 205 2 571	5,2 4,2	2 965 1 575	4,8 2,6		
178	Landkreis Freising																
113	Allershausen	3 125 655	2 470 79,0	Z E	15 10	0,6 0,4	2 455 2 460	1 337 1 470	54,5 59,8	633 593	25,8 24,1	136 140	5,5 5,7	153 66	6,2 2,7		
115	Attenkirchen	1 601 355	1 246 77,8	Z E	3 5	0,2 0,4	1 243 1 241	609 677	49,0 54,6	343 304	27,6 24,5	102 113	8,2 9,1	62 41	5,0 3,3		
116	Au i.d.Hallertau, M	3 646 770	2 876 78,9	Z E	24 21	0,8 0,7	2 852 2 855	1 775 1 950	62,2 68,3	621 562	21,8 19,7	115 98	4,0 3,4	148 77	5,2 2,7		
120	Eching	8 107 1 521	6 586 81,2	Z E	28 45	0,4 0,7	6 558 6 541	3 077 3 324	46,9 50,8	2 249 2 211	34,3 33,8	442 457	6,7 7,0	429 179	6,5 2,7		
122	Rudelzhausen	2 214 489	1 725 77,9	Z E	14 9	0,8 0,5	1 711 1 716	1 092 1 163	63,8 67,8	373 347	21,8 20,2	61 69	3,6 4,0	82 35	4,8 2,0		
123	Fahrenzhausen	2 748 539	2 209 80,4	Z E	16 9	0,7 0,4	2 193 2 200	1 234 1 346	56,3 61,2	591 573	26,9 26,0	115 109	5,2 5,0	114 55	5,2 2,5		
124	Freising, GKSt	27 788 5 976	21 812 78,5	Z E	143 191	0,7 0,9	21 669 21 621	9 765 10 469	45,1 48,4	6 497 6 399	30,0 29,6	2 404 2 364	11,1 10,9	1 233 608	5,7 2,8		
125	Gammelsdorf	890 196	694 78,0	Z E	6 3	0,9 0,4	688 691	456 498	66,3 72,1	150 130	21,8 18,8	20 15	2,9 2,2	20 13	2,9 1,9		
129	Haag a.d.Amper	1 939 330	1 609 83,0	Z E	7 11	0,4 0,7	1 602 1 598	875 962	54,6 60,2	437 386	27,3 24,2	119 131	7,4 8,2	64 35	5,2 2,2		
130	Hallbergmoos	4 229 986	3 243 76,7	Z E	27 28	0,8 0,9	3 216 3 215	1 678 1 787	52,2 55,6	971 933	30,2 29,0	164 185	5,1 5,8	193 112	6,0 3,5		
132	Hörgertshausen	1 303 313	990 76,0	Z E	6 10	0,6 1,0	984 980	568 623	57,7 63,6	251 228	25,5 23,3	43 41	4,4 4,2	35 8	3,6 0,8		
133	Hohenkammer	1 630 281	1 249 81,6	Z E	2 8	0,2 0,6	1 247 1 241	776 835	62,2 67,3	268 260	21,5 21,0	72 68	5,8 5,5	56 12	4,5 1,0		
136	Kirchdorf a.d.Amper	1 711 280	1 431 83,6	Z E	6 13	0,4 0,9	1 425 1 418	897 946	62,9 66,7	298 269	20,9 19,0	85 91	6,0 6,4	65 19	4,6 1,3		
137	Kranzberg	2 641 457	2 184 82,7	Z E	10 15	0,5 0,7	2 174 2 169	1 222 1 301	56,2 60,0	489 467	22,5 21,5	178 163	8,1 7,5	136 68	6,3 3,1		
138	Langenbach	2 567 569	1 998 77,8	Z E	6 9	0,3 0,5	1 992 1 989	1 055 1 155	53,0 58,1	529 483	26,6 24,3	120 138	6,0 6,9	128 71	6,4 3,6		
140	Marzling	1 786 315	1 471 82,4	Z E	5 12	0,3 0,8	1 466 1 459	736 784	50,2 53,7	420 396	28,6 27,1	133 140	9,1 9,6	62 40	4,2 2,7		

Z = Zweitstimmen. E = Erststimmen.

Von den gültigen Stimmen entfielen auf																						Schl. Nr.
Sonstige		davon																				
		REP	ödp	PDS	DVU	Pro DM	BP	BFB	Tier- schutz	GRAUE	PBC	NPD	APPD	NATUR- GESETZ	DIE FRAUEN	CM	CHAN- CE	BüSo	MLPD	Übr.		
Anzahl	%	Anzahl																				
15	16	17	18	19	20	21	22	23	24	25	26	27	28	29	30	31	32	33	34	35		
Noch: Oberbayern																						177
194	7,8	108	13	12	9	6	15	14	11	-	-	-	1	-	4	-	1	-	-	x	130	
170	6,8	109	28	12	x	x	x	21	x	x	x	x	x	x	x	x	x	x	x	x		
94	8,1	30	19	9	3	2	10	9	2	1	2	2	1	2	1	1	-	-	-	x	131	
83	7,2	32	29	6	x	x	x	16	x	x	x	x	x	x	x	x	x	x	x	x		
200	8,4	82	32	17	9	7	17	19	8	2	-	-	2	-	4	-	1	-	-	x	133	
175	7,4	83	58	14	x	x	x	20	x	x	x	x	x	x	x	x	x	x	x	x		
74	8,2	20	22	7	2	2	5	10	2	-	3	-	1	-	-	-	-	-	-	x	134	
70	7,8	19	35	2	x	x	x	14	x	x	x	x	x	x	x	x	x	x	x	x		
97	7,8	32	12	6	3	8	11	13	5	2	1	-	-	1	1	1	1	-	-	x	135	
74	5,9	33	22	4	x	x	x	15	x	x	x	x	x	x	x	x	x	x	x	x		
192	9,8	93	45	2	4	8	14	15	5	2	-	-	1	-	-	1	1	1	-	x	137	
179	9,1	108	49	8	x	x	x	11	x	3	x	x	x	x	x	x	x	x	x	x		
68	9,9	43	10	2	-	1	5	1	1	1	2	-	1	-	1	-	-	-	-	x	138	
63	9,2	48	12	1	x	x	x	1	x	1	x	x	x	x	x	x	x	x	x	x		
703	14,4	470	96	19	5	15	43	11	16	5	3	7	6	3	2	1	1	-	-	x	139	
761	15,6	551	151	16	x	x	x	22	x	21	x	x	x	x	x	x	x	x	x	x		
81	7,9	37	9	4	2	2	10	4	2	4	-	2	-	-	2	3	-	-	-	x	142	
68	6,8	33	24	6	x	x	x	5	x	x	x	x	x	x	x	x	x	x	x	x		
171	7,0	60	23	20	11	11	6	8	16	9	-	4	2	-	1	-	-	-	-	x	143	
201	8,3	91	47	27	x	x	x	16	x	18	x	x	x	x	x	x	x	x	x	x		
209	8,7	80	41	14	6	9	21	13	8	8	2	-	1	5	-	1	-	-	-	x	144	
213	8,9	82	86	21	x	x	x	24	x	x	x	x	x	x	x	x	x	x	x	x		
5 878	9,5	2 787	854	404	207	210	446	340	214	141	32	41	52	40	39	48	15	8	x	x	Zus.	
6 081	9,9	3 333	1 634	391	x	x	x	496	x	227	x	x	y	x	x	x	x	x	x	x		
Noch: Unterbayern																						178
196	8,0	45	25	18	15	7	18	12	11	30	5	-	2	2	2	2	1	1	-	x	113	
191	7,8	62	40	12	x	x	x	28	x	49	x	x	x	x	x	x	x	x	x	x		
127	10,2	41	8	11	10	2	17	18	4	10	-	2	2	2	-	-	-	-	-	x	115	
106	8,5	44	15	7	x	x	x	23	x	17	x	x	x	x	x	x	x	x	x	x		
193	6,8	53	26	23	15	13	19	12	14	8	1	4	1	-	2	-	-	-	-	x	116	
168	5,9	77	28	26	x	x	x	19	x	18	x	x	x	x	x	x	x	x	x	x		
361	5,5	106	46	48	35	13	22	26	28	9	3	9	5	4	3	3	1	-	-	x	120	
370	5,7	160	72	52	x	x	x	55	x	31	x	x	x	x	x	x	x	x	x	x		
103	6,0	46	10	7	5	3	10	6	5	6	3	-	-	-	1	1	-	-	-	x	122	
102	5,9	55	13	13	x	x	x	10	x	11	x	x	x	x	x	x	x	x	x	x		
139	6,3	55	12	9	13	10	9	5	11	4	2	4	1	1	1	1	1	-	-	x	123	
117	5,3	61	25	16	x	x	x	7	x	8	x	x	x	x	x	x	x	x	x	x		
1 770	8,2	394	336	174	133	92	124	206	76	89	22	27	37	18	17	12	11	1	1	x	124	
1 781	8,2	541	550	197	x	x	x	277	x	216	x	x	x	x	x	x	x	x	x	x		
42	6,1	22	-	1	7	5	2	-	1	-	1	3	-	-	-	-	-	-	-	x	125	
35	5,1	25	4	3	x	x	x	1	x	2	x	x	x	x	x	x	x	x	x	x		
87	5,4	20	18	6	3	5	12	8	11	1	-	1	1	1	-	-	-	-	-	x	129	
84	5,3	28	25	5	x	x	x	14	x	12	x	x	x	x	x	x	x	x	x	x		
210	6,5	73	10	39	16	3	16	14	22	6	-	2	-	2	3	2	1	1	-	x	130	
198	6,2	99	24	35	x	x	x	22	x	18	x	x	x	x	x	x	x	x	x	x		
87	8,8	35	6	11	11	3	6	3	3	1	2	-	2	2	1	-	-	-	1	x	132	
80	8,2	49	9	11	x	x	x	7	x	4	x	x	x	x	x	x	x	x	x	x		
75	6,0	22	15	5	4	2	8	8	6	2	-	1	1	-	-	-	-	1	-	x	133	
66	5,3	26	17	5	x	x	x	12	x	6	x	x	x	x	x	x	x	x	x	x		
80	5,6	26	11	3	2	3	8	6	2	4	1	1	-	4	3	-	-	-	6	x	136	
93	6,6	34	17	8	x	x	x	17	x	17	x	x	x	x	x	x	x	x	x	x		
151	6,9	20	17	3	8	6	15	25	10	28	5	2	3	2	2	1	2	2	-	x	137	
170	7,8	32	32	9	x	x	x	36	x	61	x	x	x	x	x	x	x	x	x	x		
160	8,0	51	20	12	10	4	15	15	8	5	3	1	5	4	4	1	1	1	-	x	138	
141	7,1	55	39	11	x	x	x	20	x	16	x	x	x	x	x	x	x	x	x	x		
115	7,8	19	20	14	3	4	16	11	12	8	-	3	-	1	1	1	1	1	-	x	140	
99	6,8	22	34	9	x	x	x	16	x	18	x	x	x	x	x	x	x	x	x	x		

Noch: 1. Ergebnisse der Bundestagswahl 1998 nach

Schl. Nr.	Gebiet	Wahlbe- rechtigte	Wähler	Art der Stimme	Ungültige Stimmen		Gültige Stimmen	Von den gültigen Stimmen entfielen auf							
		Nicht- wähler	Wahlbe- teiligung in %					CSU		SPD		GRÜNE		F.D.P.	
					Anzahl	%	Anzahl	Anzahl	%	Anzahl	%	Anzahl	%	Anzahl	%
		1	2	3	4	5	6	7	8	9	10	11	12	13	14

Noch: Oberbayern

178 Noch: Landkreis Freising

142	Mauern	1 799	1 438	Z	11	0,8	1 427	819	57,4	388	27,2	45	3,2	63	4,4
		361	79,9	E	21	1,5	1 417	891	62,9	360	25,4	50	3,5	27	1,9
143	Moosburg a.d.Isar, St	10 989	8 614	Z	60	0,7	8 554	3 996	46,7	2 996	35,0	502	5,9	362	4,2
		2 375	78,4	E	81	0,9	8 533	4 308	50,5	2 912	34,1	521	6,1	159	1,9
144	Nandlstadt, M	3 113	2 472	Z	30	1,2	2 442	1 322	54,1	659	27,0	103	4,2	141	5,8
		641	79,4	E	48	1,9	2 424	1 428	58,9	604	24,9	129	5,3	67	2,8
145	Neufahrn b.Freising	10 805	8 513	Z	51	0,6	8 462	4 001	47,3	2 774	32,8	466	5,5	622	7,4
		2 292	78,8	E	61	0,7	8 452	4 354	51,5	2 562	30,3	710	8,4	285	3,4
150	Paunzhausen	1 016	793	Z	6	0,8	787	443	56,3	191	24,3	48	6,1	44	5,6
		223	78,1	E	7	0,9	785	482	61,3	194	24,7	44	5,6	16	2,0
155	Wang	1 354	1 029	Z	15	1,5	1 014	594	58,6	222	21,9	66	6,5	61	6,0
		325	76,0	E	7	0,7	1 022	677	66,2	204	20,0	62	6,1	26	2,5
156	Wolfersdorf	1 526	1 259	Z	5	0,4	1 254	836	66,7	246	19,6	51	4,1	46	3,7
		267	82,5	E	7	0,6	1 252	891	71,2	223	17,8	51	4,1	25	2,0
157	Zolling	2 823	2 332	Z	20	0,9	2 312	1 350	58,4	552	23,9	141	6,1	117	5,1
		491	82,6	E	37	1,6	2 295	1 560	68,0	439	19,1	124	5,4	60	2,6
	Zusammen	101 250	80 243	Z	516	0,6	79 727	40 513	50,8	23 148	29,0	5 729	7,2	4 456	5,6
		21 007	79,3	E	668	0,8	79 575	43 882	55,1	22 039	27,7	6 013	7,6	2 104	2,6

179 Landkreis Fürstfeldbruck

111	Adelshofen	995	865	Z	3	0,3	862	490	56,8	217	25,2	60	7,0	36	4,2
		130	86,9	E	6	0,7	859	522	60,8	224	26,1	52	6,1	17	2,0
113	Alling	2 328	1 987	Z	12	0,6	1 975	1 016	51,4	541	27,4	168	8,5	144	7,3
		341	85,4	E	25	1,3	1 962	1 116	56,9	570	29,1	114	5,8	62	3,2
114	Althegnenberg	1 222	979	Z	7	0,7	972	501	51,5	286	29,4	78	8,0	55	5,7
		243	80,1	E	10	1,0	969	540	55,7	305	31,5	53	5,5	29	3,0
117	Egenhofen	2 054	1 612	Z	7	0,4	1 605	932	58,1	382	23,8	97	6,0	76	4,7
		442	78,5	E	9	0,6	1 603	1 007	62,8	386	24,1	82	5,1	37	2,3
118	Eichenau	8 303	7 037	Z	26	0,4	7 011	2 997	42,7	2 434	34,7	629	9,0	557	7,9
		1 266	84,8	E	52	0,7	6 985	3 356	48,0	2 659	38,1	433	6,2	221	3,2
119	Emmering	4 378	3 587	Z	19	0,5	3 568	1 718	48,2	1 165	32,7	232	6,5	219	6,1
		791	81,9	E	22	0,6	3 565	1 865	52,3	1 233	34,6	171	4,8	110	3,1
121	Fürstfeldbruck, St	23 047	18 221	Z	87	0,5	18 134	8 544	47,1	5 795	32,0	1 354	7,5	1 131	6,2
		4 826	79,1	E	140	0,8	18 081	9 201	50,9	6 233	34,5	990	5,5	555	3,1
123	Germering, St	27 142	22 336	Z	99	0,4	22 237	9 404	42,3	8 003	36,0	1 749	7,9	1 586	7,1
		4 806	82,3	E	167	0,7	22 169	10 298	46,5	8 725	39,4	1 192	5,4	692	3,1
125	Grafrath	2 509	2 098	Z	3	0,1	2 095	919	43,9	621	29,6	263	12,6	167	8,0
		411	83,6	E	16	0,8	2 082	1 001	48,1	675	32,4	201	9,7	73	3,5
126	Gröbenzell	14 243	12 051	Z	49	0,4	12 002	5 460	45,5	3 601	30,0	1 283	10,5	1 094	9,1
		2 192	84,6	E	80	0,7	11 971	6 048	50,5	4 062	33,9	852	7,1	473	4,0
128	Hattenhofen	971	799	Z	5	0,6	794	440	55,4	219	27,6	40	5,0	37	4,7
		172	82,3	E	7	0,9	792	472	59,6	228	28,8	28	3,5	18	2,3
130	Jesenwang	986	819	Z	5	0,6	814	485	59,6	219	26,9	41	5,0	36	4,4
		167	83,1	E	10	1,2	809	495	61,2	225	27,8	37	4,6	20	2,5
131	Kottgeisering	1 105	961	Z	5	0,5	956	467	48,8	254	26,6	102	10,7	74	7,7
		144	87,0	E	10	1,0	951	519	54,6	278	29,2	70	7,4	30	3,2
132	Landsberied	808	701	Z	3	0,4	698	426	61,0	180	25,8	37	5,3	26	3,7
		107	86,8	E	10	1,4	691	439	63,5	197	28,5	25	3,6	12	1,7
134	Maisach	8 751	7 084	Z	44	0,6	7 040	3 472	49,3	2 204	31,3	484	6,9	377	5,4
		1 667	81,0	E	77	1,1	7 007	3 682	52,5	2 404	34,3	324	4,6	186	2,7
136	Mammendorf	2 675	2 192	Z	13	0,6	2 179	1 153	52,9	649	29,8	131	6,0	99	4,5
		483	81,9	E	30	1,4	2 162	1 212	56,1	667	30,9	107	4,9	56	2,6
137	Mittelstetten	1 094	919	Z	3	0,3	916	561	61,2	211	23,0	50	5,5	46	5,0
		175	84,0	E	5	0,5	914	602	65,9	210	23,0	43	4,7	18	2,0
138	Moorenweis	2 392	2 019	Z	11	0,5	2 008	1 289	64,2	442	22,0	85	4,2	99	4,9
		373	84,4	E	16	0,8	2 003	1 377	68,7	437	21,8	62	3,1	39	1,9
140	Oberschweinbach	880	732	Z	3	0,4	729	392	53,8	217	29,8	50	6,9	26	3,6
		148	83,2	E	8	1,1	724	413	57,0	217	30,0	41	5,7	15	2,1

Regierungsbezirken, Kreisen und Gemeinden

Sonstige		Von den gültigen Stimmen entfielen auf																			Schl. Nr.
		davon																			
REP	ödp	PDS	DVU	Pro DM	BP	BFB	Tier-schutz	GRAUE	PBC	NPD	APPD	NATUR-GESETZ	DIE FRAUEN	CM	CHAN-CE	BüSo	MLPD	Übr.			
Anzahl	%	Anzahl																			
15	16	17	18	19	20	21	22	23	24	25	26	27	28	29	30	31	32	33	34	35	
Noch: Oberbayern																					
112	7,8	36	10	7	16	5	9	8	5	3	3	6	-	1	3	-	-	-	-	x	178
89	6,3	45	12	5	x	x	x	13	x	14	x	x	x	x	x	x	x	x	x	x	142
698	8,2	312	50	77	40	32	35	35	40	26	6	22	8	2	7	1	2	2	1	x	140
633	7,4	352	98	72	x	x	x	59	x	52	x	x	x	x	x	x	x	x	x	x	
217	8,9	81	7	16	23	14	23	18	12	15	-	1	1	-	3	1	2	-	-	x	14
196	8,1	98	25	24	x	x	x	19	x	30	x	x	x	x	x	x	x	x	x	x	
599	7,1	144	78	67	59	27	43	65	42	33	2	3	9	5	10	6	5	1	-	x	1
541	6,4	206	114	70	x	x	x	96	x	55	x	x	x	x	x	x	x	x	x	x	
61	7,8	20	10	6	3	3	3	6	1	2	1	1	3	1	-	1	-	-	-	x	107
50	6,4	23	10	7	x	x	x	3	x	7	x	x	x	x	x	x	x	x	x	x	
71	7,0	23	3	3	11	3	17	2	5	-	-	1	1	-	-	-	-	1	1	x	103
53	5,2	33	7	2	x	x	x	7	x	4	x	x	x	x	x	x	x	x	x	x	
75	6,0	18	14	13	4	2	8	4	5	2	-	1	3	-	-	-	-	1	-	x	100
62	5,0	18	24	6	x	x	x	12	x	2	x	x	x	x	x	x	x	x	x	x	
152	6,6	46	21	20	2	6	13	21	7	3	-	3	2	2	2	-	3	1	-	x	157
112	4,9	37	27	18	x	x	x	24	x	6	x	x	x	x	x	x	x	x	x	x	
5 881	7,4	1 708	773	593	448	287	488	534	341	295	60	98	87	54	65	33	33	14	10	x	Zus.
5 537	7,0	2 182	1 261	623	x	x	x	797	x	674	x	x	x	x	x	x	x	x	x	x	
Noch: Oberbayern																					
59	6,8	18	6	5	5	-	7	6	6	2	1	-	1	1	-	1	-	-	-	x	111
44	5,1	19	11	6	x	x	x	8	x	x	x	x	x	x	x	x	x	x	x	x	
106	5,4	42	15	7	5	2	6	14	5	5	-	-	4	-	-	1	-	-	-	x	113
100	5,1	43	26	13	x	x	x	18	x	x	x	x	x	x	x	x	x	x	x	x	
52	5,3	21	4	7	4	2	2	2	2	3	-	-	3	1	1	-	-	-	-	x	114
42	4,3	28	7	3	x	x	x	4	x	x	x	x	x	x	x	x	x	x	x	x	
118	7,4	37	7	6	10	7	13	18	4	1	2	-	2	5	2	1	2	-	1	x	117
91	5,7	49	10	6	x	x	x	26	x	x	x	x	x	x	x	x	x	x	x	x	
394	5,6	133	49	34	34	18	21	48	21	16	2	5	5	1	1	4	-	2	-	x	118
316	4,5	161	79	26	x	x	x	50	x	x	x	x	x	x	x	x	x	x	x	x	
234	6,6	74	28	18	18	17	21	18	16	7	3	1	4	3	1	1	3	1	-	x	119
186	5,2	94	43	16	x	x	x	33	x	x	x	x	x	x	x	x	x	x	x	x	
1 310	7,2	472	96	141	124	49	61	140	103	30	13	8	19	15	15	10	10	1	1	x	121
1 102	6,1	548	211	128	x	x	x	215	x	x	x	x	x	x	x	x	x	x	x	x	
1 495	6,7	504	119	164	122	60	89	190	64	57	19	13	27	24	11	11	11	8	2	x	123
1 262	5,7	655	218	153	x	x	x	236	x	x	x	x	x	x	x	x	x	x	x	x	
125	6,0	28	14	19	10	5	14	18	3	2	1	-	2	6	-	2	1	-	-	x	125
132	6,3	43	34	15	x	x	x	40	x	x	x	x	x	x	x	x	x	x	x	x	
584	4,9	183	61	78	50	20	33	85	29	33	8	5	13	4	7	6	5	4	-	x	126
536	4,5	237	147	55	x	x	x	97	x	x	x	x	x	x	x	x	x	x	x	x	
58	7,3	25	2	7	5	5	3	4	4	1	1	-	-	-	-	1	-	-	-	x	128
46	5,8	27	6	1	x	x	x	12	x	x	x	x	x	x	x	x	x	x	x	x	
33	4,1	13	3	-	1	3	4	4	2	1	-	-	1	1	-	-	-	-	-	x	130
32	4,0	17	5	2	x	x	x	8	x	x	x	x	x	x	x	x	x	x	x	x	
59	6,2	13	12	3	5	-	4	11	4	4	-	-	-	3	-	-	-	-	-	x	131
54	5,7	16	19	2	x	x	x	17	x	x	x	x	x	x	x	x	x	x	x	x	
29	4,2	3	5	2	1	1	2	7	3	1	-	-	1	1	2	-	-	-	-	x	132
18	2,6	6	5	2	x	x	x	5	x	x	x	x	x	x	x	x	x	x	x	x	
503	7,1	199	38	45	28	20	34	55	28	13	10	8	8	5	6	4	1	-	1	x	134
411	5,9	212	89	25	x	x	x	85	x	x	x	x	x	x	x	x	x	x	x	x	
147	6,7	48	15	8	11	13	12	15	14	2	-	2	-	1	4	1	1	-	-	x	136
120	5,6	64	27	8	x	x	x	21	x	x	x	x	x	x	x	x	x	x	x	x	
48	5,2	18	7	7	1	1	3	5	2	1	1	2	-	-	-	-	-	-	-	x	137
41	4,5	17	10	9	x	x	x	5	x	x	x	x	x	x	x	x	x	x	x	x	
93	4,6	27	4	10	9	8	6	16	4	3	1	1	2	2	1	-	-	-	-	x	138
88	4,4	44	14	10	x	x	x	20	x	x	x	x	x	x	x	x	x	x	x	x	
44	6,0	16	2	3	3	4	7	5	2	1	-	-	-	1	-	-	-	-	-	x	140
38	5,2	20	7	2	x	x	x	9	x	x	x	x	x	x	x	x	x	x	x	x	

Noch: 1. Ergebnisse der Bundestagswahl 1998 nach

Schl. Nr.	Gebiet	Wahlbe- rechtigte	Wähler	Art der Stimme	Ungültige Stimmen		Gültige Stimmen	Von den gültigen Stimmen entfielen auf							
		Nicht- wähler	Wahlbe- teiligung in %					CSU		SPD		GRÜNE		F.D.P.	
								Anzahl	%	Anzahl	%	Anzahl	%	Anzahl	%
		1	2	3	4	5	6	7	8	9	10	11	12	13	14

Noch: Oberbayern

179 Noch: Landkreis Fürstfeldbruck

142	Olching	16 246 3 271	12 975 79,9	Z E	60 110	0,5 0,8	12 915 12 865	5 648 6 108	43,7 47,5	4 580 4 906	35,5 38,1	1 004 714	7,8 5,5	830 423	6,4 3,3
145	Puchheim	14 154 2 330	11 824 83,5	Z E	35 79	0,3 0,7	11 789 11 745	5 091 5 568	43,2 47,4	4 152 4 513	35,2 38,4	993 657	8,4 5,6	821 395	7,0 3,4
147	Schöngeising	1 317 178	1 139 86,5	Z E	3 4	0,3 0,4	1 136 1 135	547 587	48,2 51,7	352 393	31,0 34,6	112 78	9,9 6,9	62 26	5,5 2,3
149	Türkenfeld	2 243 377	1 866 83,2	Z E	11 17	0,6 0,9	1 855 1 849	847 926	45,7 50,1	623 644	33,6 34,8	153 114	8,2 6,2	95 48	5,1 2,6
	Zusammen	139 843 25 040	114 803 82,1	Z E	513 910	0,6 0,8	114 290 113 893	52 799 57 354	46,2 50,4	37 347 40 391	32,7 35,5	9 175 6 440	8,0 5,7	7 693 3 555	6,7 3,1

180 Landkreis Garmisch-Partenkirchen

112	Bad Kohlgrub	1 633 319	1 314 80,5	Z E	9 16	0,7 1,2	1 305 1 298	897 948	68,7 73,0	215 200	16,5 15,4	31 28	2,4 2,2	68 25	5,2 1,9
113	Bad Bayersoien	839 181	658 78,4	Z E	9 10	1,4 1,5	649 648	421 448	64,9 69,1	111 114	17,1 17,6	21 13	3,2 2,0	32 14	4,9 2,2
114	Eschenlohe	1 163 265	898 77,2	Z E	4 6	0,4 0,7	894 892	546 599	61,1 67,2	191 183	21,4 20,5	29 20	3,2 2,2	53 23	5,9 2,6
115	Ettal	574 90	484 84,3	Z E	3 3	0,6 0,6	481 481	313 349	65,1 72,6	83 81	17,3 16,8	21 10	4,4 2,1	35 6	7,3 1,2
116	Farchant	2 696 541	2 155 79,9	Z E	9 25	0,4 1,2	2 146 2 130	1 367 1 496	63,7 70,2	425 367	19,8 17,2	94 69	4,4 3,2	129 41	6,0 1,9
117	Garmisch-Partenkirchen, M	19 884 4 254	15 630 78,6	Z E	98 147	0,6 0,9	15 532 15 483	9 305 10 445	59,9 67,5	3 145 2 912	20,2 18,8	657 515	4,2 3,3	1 201 410	7,7 2,6
118	Grainau	2 754 511	2 243 81,4	Z E	13 15	0,6 0,7	2 230 2 228	1 418 1 603	63,6 71,9	384 334	17,2 15,0	103 79	4,6 3,5	162 49	7,3 2,2
119	Großweil	996 194	802 80,5	Z E	2 1	0,2 0,1	800 801	475 505	59,4 63,0	205 191	25,6 23,8	28 24	3,5 3,0	42 18	5,3 2,2
122	Krün	1 411 291	1 120 79,4	Z E	6 7	0,5 0,6	1 114 1 113	787 840	70,6 75,5	167 157	15,0 14,1	34 37	3,1 3,3	59 12	5,3 1,1
123	Mittenwald, M	6 290 1 522	4 768 75,8	Z E	25 47	0,5 1,0	4 743 4 721	3 231 3 481	68,1 73,7	758 690	16,0 14,6	147 115	3,1 2,4	261 98	5,5 2,1
124	Murnau a.Staffelsee, M	8 160 1 633	6 527 80,0	Z E	26 33	0,4 0,5	6 501 6 494	3 418 3 808	52,6 58,6	1 620 1 527	24,9 23,5	460 356	7,1 5,5	495 176	7,6 2,7
125	Oberammergau	4 005 919	3 086 77,1	Z E	30 41	1,0 1,3	3 056 3 045	1 729 1 905	56,6 62,6	674 657	22,1 21,6	219 183	7,2 6,0	215 68	7,0 2,2
126	Oberau	2 093 438	1 655 79,1	Z E	20 21	1,2 1,3	1 635 1 634	865 981	52,9 60,0	486 428	29,7 26,2	72 62	4,4 3,8	77 23	4,7 1,4
127	Ohlstadt	2 376 436	1 940 81,6	Z E	20 17	1,0 0,9	1 920 1 923	1 133 1 278	59,0 66,5	395 364	20,6 18,9	121 81	6,3 4,2	115 39	6,0 2,0
128	Riegsee	864 127	737 85,3	Z E	4 8	0,5 1,1	733 729	416 451	56,8 61,9	137 117	18,7 16,0	32 23	4,4 3,2	44 14	6,0 1,9
129	Saulgrub	1 192 216	976 81,9	Z E	8 6	0,8 0,6	968 970	646 680	66,7 70,1	191 175	19,7 18,0	38 22	3,9 2,3	21 7	2,2 0,7
131	Schwaigen	482 121	361 74,9	Z E	1 3	0,3 0,8	360 358	226 245	62,8 68,4	70 69	19,4 19,3	12 7	3,3 2,0	22 5	6,1 1,4
132	Seehausen a.Staffelsee	1 577 297	1 280 81,2	Z E	3 7	0,2 0,5	1 277 1 273	699 766	54,7 60,2	263 248	20,6 19,5	116 82	9,1 6,4	102 35	8,0 2,7
133	Spatzenhausen	556 111	445 80,0	Z E	1 2	0,2 0,4	444 443	296 314	66,7 70,9	68 60	15,3 13,5	20 15	4,5 3,4	19 4	4,3 0,9
134	Uffing a.Staffelsee	2 059 311	1 748 84,9	Z E	11 15	0,6 0,9	1 737 1 733	900 982	51,8 56,7	441 418	25,4 24,1	147 120	8,5 6,9	108 41	6,2 2,4
135	Unterammergau	1 017 183	834 82,0	Z E	9 6	1,1 0,7	825 828	543 593	65,8 71,6	132 120	16,0 14,5	37 28	4,5 3,4	38 10	4,6 1,2
136	Wallgau	954 168	786 82,4	Z E	5 4	0,6 0,5	781 782	549 614	70,3 78,5	114 103	14,6 13,2	21 10	2,7 1,3	52 21	6,7 2,7
	Zusammen	63 575 13 128	50 447 79,4	Z E	316 440	0,6 0,9	50 131 50 007	30 180 33 331	60,2 66,7	10 275 9 515	20,5 19,0	2 460 1 899	4,9 3,8	3 350 1 139	6,7 2,3

Regierungsbezirken, Kreisen und Gemeinden

Von den gültigen Stimmen entfielen auf																					Schl. Nr.	
Sonstige		davon																				
		REP	ödp	PDS	DVU	Pro DM	BP	BFB	Tier- schutz	GRAUE	PBC	NPD	APPD	NATUR- GESETZ	DIE FRAUEN	CM	CHAN- CE	BüSo	MLPD	Übr.		
		Anzahl	%	Anzahl																		
15	16	17	18	19	20	21	22	23	24	25	26	27	28	29	30	31	32	33	34	35		
Noch: Oberbayern																						179
853	6,6	307	76	96	47	35	57	88	55	22	12	4	13	17	5	8	9	1	1	x	142	
714	5,5	342	154	82	x	x	x	136	x	x	x	x	x	x	x	x	x	x	x	x		
732	6,2	226	79	82	65	33	41	84	38	29	4	5	10	5	7	6	15	3	-	x	145	
612	5,2	293	136	55	x	x	x	128	x	x	x	x	x	x	x	x	x	x	x	x		
63	5,5	25	2	1	6	4	7	4	4	2	3	1	2	1	-	1	-	-	-	x	147	
51	4,5	32	6	4	x	x	x	9	x	x	x	x	x	x	x	x	x	x	x	x		
137	7,4	49	13	13	10	5	19	17	6	-	1	-	-	1	-	2	1	-	-	x	149	
117	6,3	61	24	7	x	x	x	25	x	x	x	x	x	x	x	x	x	x	x	x		
7 276	6,4	2 461	659	756	573	312	466	834	419	236	82	55	117	98	63	59	60	20	6	x	Zus.	
6 153	5,4	3 028	1 288	630	x	x	x	1 207	x	x	x	x	x	x	x	x	x	x	x	x		
																						180
94	7,2	31	17	8	4	4	7	15	1	1	-	1	1	1	2	-	1	-	-	x	112	
97	7,5	29	21	x	x	x	9	20	x	x	x	x	x	x	x	x	x	x	x	18		
64	9,9	13	23	-	1	6	2	13	3	1	-	-	1	1	-	-	-	-	-	x	113	
59	9,1	10	22	x	x	x	3	18	x	x	x	x	x	x	x	x	x	x	x	6		
75	8,4	29	5	4	9	2	9	8	5	-	-	1	2	-	1	-	-	-	-	x	114	
67	7,5	28	6	x	x	x	4	14	x	x	x	x	x	x	x	x	x	x	x	15		
29	6,0	4	5	2	2	-	8	6	-	1	-	-	-	1	-	-	-	-	-	x	115	
35	7,3	5	7	x	x	x	10	6	x	x	x	x	x	x	x	x	x	x	x	7		
131	6,1	30	14	8	6	5	12	31	3	6	4	2	-	4	4	-	2	-	-	x	116	
157	7,4	38	19	x	x	x	10	59	x	x	x	x	x	x	x	x	x	x	x	31		
1 224	7,9	331	107	66	96	77	108	251	66	33	18	14	12	19	6	13	3	1	3	x	117	
1 201	7,8	383	144	x	x	x	86	448	x	x	x	x	x	x	x	x	x	x	x	140		
163	7,3	37	12	12	13	8	16	41	8	2	3	-	1	4	-	4	1	1	-	x	118	
163	7,3	41	20	x	x	x	13	74	x	x	x	x	x	x	x	x	x	x	x	15		
50	6,3	9	6	2	-	3	3	18	4	2	-	-	2	-	-	1	-	-	-	x	119	
63	7,9	8	12	x	x	x	3	17	x	x	x	x	x	x	x	x	x	x	x	23		
67	6,0	13	5	6	1	3	9	24	-	4	-	-	-	1	-	-	1	-	-	x	122	
67	6,0	12	5	x	x	x	4	36	x	x	x	x	x	x	x	x	x	x	x	10		
346	7,3	106	36	16	26	17	30	68	17	8	3	4	7	1	4	1	1	1	-	x	123	
337	7,1	118	55	x	x	x	26	107	x	x	x	x	x	x	x	x	x	x	x	31		
508	7,8	113	96	27	40	15	42	85	30	11	13	4	10	6	7	6	3	-	-	x	124	
627	9,7	118	141	x	x	x	43	152	x	x	x	x	x	x	x	x	x	x	x	173		
219	7,2	52	31	19	14	7	26	47	8	4	3	-	2	2	2	-	2	-	-	x	125	
232	7,6	66	48	x	x	x	25	77	x	x	x	x	x	x	x	x	x	x	x	16		
135	8,3	36	10	8	6	2	13	36	13	-	5	-	1	2	1	1	1	-	-	x	126	
140	8,6	37	20	x	x	x	10	49	x	x	x	x	x	x	x	x	x	x	x	24		
156	8,1	27	50	7	9	7	17	18	9	1	1	-	1	3	3	2	-	-	1	x	127	
161	8,4	28	55	x	x	x	15	35	x	x	x	x	x	x	x	x	x	x	x	28		
104	14,2	20	43	1	5	6	4	12	3	3	-	1	-	5	-	-	1	-	-	x	128	
124	17,0	19	55	x	x	x	8	24	x	x	x	x	x	x	x	x	x	x	x	18		
72	7,4	21	13	7	2	-	10	10	2	1	2	-	1	1	2	-	-	-	-	x	129	
86	8,9	20	16	x	x	x	8	21	x	x	x	x	x	x	x	x	x	x	x	21		
30	8,3	8	8	-	3	-	4	6	-	1	-	-	-	-	-	-	-	-	-	x	131	
32	8,9	7	10	x	x	x	3	8	x	x	x	x	x	x	x	x	x	x	x	4		
97	7,6	19	24	5	2	2	11	23	1	3	-	1	1	2	1	2	-	-	-	x	132	
142	11,2	21	41	x	x	x	10	39	x	x	x	x	x	x	x	x	x	x	x	31		
41	9,2	10	7	-	2	1	2	12	2	1	-	1	-	3	-	-	-	-	-	x	133	
50	11,3	12	6	x	x	x	2	15	x	x	x	x	x	x	x	x	x	x	x	15		
141	8,1	31	52	5	3	3	18	19	4	-	-	-	-	1	1	2	2	-	-	x	134	
172	9,9	29	57	x	x	x	12	38	x	x	x	x	x	x	x	x	x	x	x	36		
75	9,1	23	18	2	1	4	12	11	3	1	-	-	-	-	-	-	-	-	-	x	135	
77	9,3	21	13	x	x	x	4	23	x	x	x	x	x	x	x	x	x	x	x	16		
45	5,8	16	-	4	3	1	8	11	1	-	-	-	-	1	-	-	-	-	-	x	136	
34	4,3	15	1	x	x	x	3	15	x	x	x	x	x	x	x	x	x	x	x	-		
3 866	7,7	979	582	209	248	173	371	765	183	84	52	29	42	58	34	32	18	3	4	x	Zus.	
4 123	8,2	1 065	774	x	x	x	311	1 295	x	x	x	x	x	x	x	x	x	x	x	678		

Noch: 1. Ergebnisse der Bundestagswahl 1998 nach

Schl. Nr.	Gebiet	Wahlbe- rechtigte	Wähler	Art der Stimme	Ungültige Stimmen		Gültige Stimmen	Von den gültigen Stimmen entfielen auf							
		Nicht- wähler	Wahlbe- teiligung in %					CSU		SPD		GRÜNE		F.D.P.	
					Anzahl	%	Anzahl	Anzahl	%	Anzahl	%	Anzahl	%	Anzahl	%
1	2	3	4	5	6	7	8	9	10	11	12	13	14		

Noch: Oberbayern

181 Landkreis Landsberg a. Lech

111	Apfeldorf	750	597	Z	5	0,8	592	314	53,0	159	26,9	36	6,1	23	3,9
		153	79,6	E	4	0,7	593	332	56,0	158	26,6	22	3,7	7	1,2
113	Denklingen	1 639	1 240	Z	8	0,6	1 232	767	62,3	260	21,1	61	5,0	34	2,8
		399	75,7	E	6	0,5	1 234	816	66,1	239	19,4	48	3,9	19	1,5
114	Dießen a. Ammersee, M	7 053	5 684	Z	30	0,5	5 654	2 801	49,5	1 492	26,4	520	9,2	506	8,9
		1 369	80,6	E	36	0,6	5 648	3 124	55,3	1 466	26,0	425	7,5	201	3,6
115	Eching a. Ammersee	1 112	950	Z	4	0,4	946	523	55,3	206	21,8	67	7,1	107	11,3
		162	85,4	E	6	0,6	944	611	64,7	217	23,0	41	4,3	34	3,6
116	Egling a. d. Paar	1 372	1 158	Z	11	0,9	1 147	681	59,4	251	21,9	69	6,0	34	3,0
		214	84,4	E	16	1,4	1 142	725	63,5	240	21,0	53	4,6	12	1,1
118	Eresing	1 222	1 065	Z	3	0,3	1 062	589	55,5	242	22,8	111	10,5	56	5,3
		157	87,2	E	9	0,8	1 056	646	61,2	255	24,1	78	7,4	18	1,7
120	Finning	1 073	849	Z	4	0,5	845	448	53,0	205	24,3	93	11,0	49	5,8
		224	79,1	E	5	0,6	844	488	57,8	203	24,1	77	9,1	13	1,5
121	Fuchstal	2 369	1 901	Z	10	0,5	1 891	999	52,8	497	26,3	140	7,4	84	4,4
		468	80,2	E	16	0,8	1 885	1 089	57,8	499	26,5	100	5,3	32	1,7
122	Geltendorf	3 659	3 030	Z	12	0,4	3 018	1 497	49,6	926	30,7	266	8,8	134	4,4
		629	82,8	E	19	0,6	3 011	1 598	53,1	963	32,0	188	6,2	39	1,3
123	Greifenberg	1 275	980	Z	7	0,7	973	497	51,1	271	27,9	70	7,2	82	8,4
		295	76,9	E	11	1,1	969	560	57,8	280	28,9	52	5,4	32	3,3
124	Hofstetten	1 169	938	Z	4	0,4	934	495	53,0	251	26,9	54	5,8	58	6,2
		231	80,2	E	6	0,6	932	543	58,3	236	25,3	56	6,0	22	2,4
126	Hurlach	979	751	Z	2	0,3	749	464	61,9	157	21,0	25	3,3	29	3,9
		228	76,7	E	2	0,3	749	504	67,3	146	19,5	24	3,2	16	2,1
127	Igling	1 590	1 241	Z	9	0,7	1 232	754	61,2	308	25,0	63	5,1	46	3,7
		349	78,1	E	12	1,0	1 229	805	65,5	284	23,1	54	4,4	17	1,4
128	Kaufering	7 041	5 608	Z	38	0,7	5 570	2 782	49,9	1 710	30,7	382	6,5	311	5,6
		1 433	79,6	E	59	1,1	5 549	3 063	55,2	1 663	30,0	307	5,5	103	1,9
129	Kinsau	649	518	Z	2	0,4	516	284	55,0	131	25,4	29	5,6	23	4,5
		131	79,8	E	8	1,5	510	302	59,2	133	26,1	18	3,5	13	2,5
130	Landsberg a. Lech, GKSt	17 448	13 392	Z	92	0,7	13 300	6 572	49,4	4 009	30,1	1 044	7,8	707	5,3
		4 056	76,8	E	139	1,0	13 253	7 183	54,2	3 877	29,3	981	7,4	275	2,1
131	Obermeitingen	977	727	Z	1	0,1	726	361	49,7	245	33,9	27	3,7	34	4,7
		250	74,4	E	4	0,6	723	383	53,0	242	33,5	26	3,6	17	2,4
132	Penzing	2 526	2 026	Z	13	0,6	2 013	1 159	57,6	456	22,7	137	6,8	87	4,3
		500	80,2	E	18	0,9	2 008	1 231	61,3	456	22,7	126	6,3	42	2,1
133	Vilgertshofen	1 674	1 277	Z	9	0,7	1 268	699	55,1	294	23,2	113	8,9	55	4,3
		397	76,3	E	18	1,4	1 259	687	54,6	380	30,2	82	6,5	15	1,2
134	Prittriching	1 669	1 376	Z	13	0,9	1 363	831	61,0	341	25,0	67	4,9	50	3,7
		293	82,4	E	13	0,9	1 363	870	63,8	324	23,8	62	4,5	16	1,2
135	Reichling	1 112	886	Z	1	0,1	885	532	60,1	179	20,2	53	6,0	44	5,0
		226	79,7	E	11	1,2	875	548	62,6	188	21,5	42	4,8	14	1,6
137	Rott	973	711	Z	4	0,6	707	350	49,5	166	23,5	52	7,4	29	4,1
		262	73,1	E	6	0,8	705	367	52,1	180	25,5	30	4,3	12	1,7
138	Scheuring	1 224	969	Z	5	0,5	964	528	54,8	272	28,2	34	3,5	45	4,7
		255	79,2	E	11	1,1	958	567	59,2	250	26,1	36	3,8	28	2,9
139	Schondorf a. Ammersee	2 597	2 227	Z	12	0,5	2 215	1 039	46,9	607	27,4	264	11,9	207	9,3
		370	85,8	E	14	0,6	2 213	1 200	54,2	666	30,1	179	8,1	64	2,9
140	Schwifiting	611	489	Z	2	0,4	487	245	50,3	142	29,2	42	8,6	27	5,5
		122	80,0	E	3	0,6	486	278	57,2	127	26,1	42	8,6	12	2,5
141	Pürgen	2 016	1 615	Z	11	0,7	1 604	845	52,7	410	25,6	111	6,9	85	5,3
		401	80,1	E	15	0,9	1 600	916	57,3	409	25,6	96	6,0	35	2,2
142	Thaining	661	489	Z	5	1,0	484	231	47,7	142	29,3	34	7,0	30	6,2
		172	74,0	E	3	0,6	486	266	54,7	149	30,7	20	4,1	6	1,2
143	Unterdießen	879	691	Z	5	0,7	686	402	58,6	159	23,2	49	7,1	32	4,7
		188	78,6	E	10	1,4	681	435	63,9	158	23,2	37	5,4	7	1,0

Regierungsbezirken, Kreisen und Gemeinden

Sonstige		Von den gültigen Stimmen entfielen auf																			Schl. Nr.
		davon																			
		REP	ödp	PDS	DVU	Pro DM	BP	BFB	Tier-schutz	GRAUE	PBC	NPD	APPD	NATUR-GESETZ	DIE FRAUEN	CM	CHAN-CE	BüSo	MLPD	Übr.	
Anzahl	%	Anzahl																			
15	16	17	18	19	20	21	22	23	24	25	26	27	28	29	30	31	32	33	34	35	
Noch: Oberbayern																					181
60	10,1	7	1	2	9	2	29	5	-	1	3	-	1	-	-	-	-	-	-	x	111
74	12,5	11	4	x	x	x	24	17	x	x	x	x	x	x	x	x	x	x	x	18	
110	8,9	30	13	2	15	5	25	5	5	1	2	2	1	-	1	1	2	-	-	x	113
112	9,1	42	15	x	x	x	30	10	x	x	x	x	x	x	x	x	x	x	x	15	
335	5,9	74	36	42	26	14	61	35	13	8	4	1	3	7	2	6	3	-	-	x	114
432	7,6	76	60	x	x	x	70	76	x	x	x	x	x	x	x	x	x	x	x	150	
43	4,5	8	5	4	2	4	6	8	3	1	-	-	-	-	-	1	1	-	-	x	115
41	4,3	9	9	x	x	x	4	12	x	x	x	x	x	x	x	x	x	x	x	7	
112	9,8	20	10	1	6	5	57	3	6	-	-	-	1	-	-	3	-	-	-	x	116
112	9,8	20	9	x	x	x	65	10	x	x	x	x	x	x	x	x	x	x	x	8	
64	6,0	10	16	4	9	4	8	2	1	3	3	-	1	1	-	2	-	-	-	x	118
59	5,6	12	21	x	x	x	8	8	x	x	x	x	x	x	x	x	x	x	x	10	
50	5,9	17	5	1	1	-	18	4	-	2	-	-	-	-	1	-	1	-	-	x	120
63	7,5	18	10	x	x	x	18	6	x	x	x	x	x	x	x	x	x	x	x	11	
171	9,0	45	20	12	15	10	30	17	9	3	1	1	-	1	3	2	2	-	-	x	121
165	8,8	56	31	x	x	x	32	31	x	x	x	x	x	x	x	x	x	x	x	15	
195	6,5	54	56	13	8	5	26	10	10	3	-	1	2	2	2	2	1	-	-	x	122
223	7,4	60	82	x	x	x	40	22	x	x	x	x	x	x	x	x	x	x	x	19	
53	5,4	12	6	3	4	1	5	10	6	2	-	-	1	1	-	1	1	-	-	x	123
45	4,6	15	9	x	x	x	6	9	x	x	x	x	x	x	x	x	x	x	x	6	
76	8,1	17	6	5	5	-	21	8	8	-	-	1	1	1	2	-	1	-	-	x	124
75	8,0	25	9	x	x	x	24	12	x	x	x	x	x	x	x	x	x	x	x	5	
74	9,9	32	4	2	4	-	10	6	2	2	6	-	3	-	1	2	-	-	-	x	126
59	7,9	31	6	x	x	x	11	6	x	x	x	x	x	x	x	x	x	x	x	5	
61	5,0	21	11	5	1	3	6	3	4	1	1	1	2	2	-	-	-	-	-	x	127
69	5,6	22	19	x	x	x	8	8	x	x	x	x	x	x	x	x	x	x	x	12	
405	7,3	115	59	29	34	20	37	41	26	8											

Noch: 1. Ergebnisse der Bundestagswahl 1998 nach

Schl. Nr.	Gebiet	Wahlbe- rechtigte	Wähler	Art der Stimme	Ungültige Stimmen		Gültige Stimmen	Von den gültigen Stimmen entfielen auf								
		Nicht- wähler	Wahlbe- teiligung in %		Anzahl	%	Anzahl	CSU		SPD		GRÜNE		F.D.P.		
								Anzahl	%	Anzahl	%	Anzahl	%	Anzahl	%	
																1
Noch: Oberbayern																
181 Noch: Landkreis Landsberg a.Lech																
144	Utting a.Ammersee	2 724 399	2 325 85,4	Z E	12 12	0,5 0,5	2 313 2 313	1 058 1 199	45,7 51,8	678 664	29,3 28,7	285 231	12,3 10,0	193 81	8,3 3,5	
145	Weil	2 351 501	1 850 78,7	Z E	10 15	0,5 0,8	1 840 1 835	1 069 1 147	58,1 62,5	455 439	24,7 23,9	91 64	4,9 3,5	73 18	4,0 1,0	
146	Windach	2 275 348	1 927 84,7	Z E	10 15	0,5 0,8	1 917 1 912	937 1 062	48,9 55,5	508 514	26,5 26,9	203 147	10,6 7,7	135 53	7,0 2,8	
	Zusammen	74 669 15 182	59 487 79,7	Z E	354 522	0,6 0,9	59 133 58 965	30 753 33 545	52,0 56,9	16 130 16 005	27,3 27,1	4 572 3 744	7,7 6,3	3 409 1 273	5,8 2,2	
182 Landkreis Miesbach																
111	Bad Wiessee	3 210 672	2 538 79,1	Z E	12 18	0,5 0,7	2 526 2 520	1 594 1 771	63,1 70,3	458 460	18,1 18,3	103 73	4,1 2,9	210 118	8,3 4,7	
112	Bayrischzell	1 167 251	916 78,5	Z E	4 11	0,4 1,2	912 905	554 614	60,7 67,8	172 175	18,9 19,3	46 32	5,0 3,5	57 28	6,3 3,1	
114	Fischbachau	4 118 905	3 213 78,0	Z E	17 44	0,5 1,4	3 196 3 169	1 888 2 076	59,1 65,5	714 673	22,3 21,2	147 122	4,6 3,8	163 110	5,1 3,5	
116	Gmund a.Tegernsee	4 224 827	3 397 80,4	Z E	19 42	0,6 1,2	3 378 3 355	1 999 2 235	59,2 66,6	720 707	21,3 21,1	151 124	4,5 3,7	308 155	9,1 4,6	
119	Hausham	5 779 1 323	4 456 77,1	Z E	30 62	0,7 1,4	4 426 4 394	1 801 1 981	40,7 45,1	1 840 1 837	41,6 41,8	177 152	4,0 3,5	171 117	3,9 2,7	
120	Holzkirchen, M	10 062 1 862	8 200 81,5	Z E	33 67	0,4 0,8	8 167 8 133	3 976 4 395	48,7 54,0	2 427 2 494	29,7 30,7	630 432	7,7 5,3	518 354	6,3 4,4	
123	Irschenberg	1 951 427	1 524 78,1	Z E	7 16	0,5 1,0	1 517 1 508	941 1 012	62,0 67,1	295 294	19,4 19,5	65 46	4,3 3,1	59 41	3,9 2,7	
124	Kreuth	2 469 375	2 094 84,8	Z E	28 31	1,3 1,5	2 066 2 063	1 360 1 480	65,8 71,7	370 357	17,9 17,3	59 55	2,9 2,7	153 97	7,4 4,7	
125	Miesbach, St	7 660 1 658	6 002 78,4	Z E	35 62	0,6 1,0	5 967 5 940	2 910 3 209	48,8 54,0	1 855 1 880	31,1 31,6	331 239	5,5 4,0	336 225	5,6 3,8	
127	Otterfing	2 834 429	2 405 84,9	Z E	7 16	0,3 0,7	2 398 2 389	1 236 1 370	51,5 57,3	601 624	25,1 26,1	213 155	8,9 6,5	180 112	7,5 4,7	
129	Rottach-Egern	4 340 791	3 549 81,8	Z E	16 33	0,5 0,9	3 533 3 516	2 416 2 666	68,4 75,8	541 500	15,3 14,2	91 81	2,6 2,3	337 171	9,5 4,9	
131	Schliersee, M	4 984 1 079	3 905 78,4	Z E	24 42	0,6 1,1	3 881 3 863	2 033 2 270	52,4 58,8	1 066 1 125	27,5 29,1	212 147	5,5 3,8	301 167	7,8 4,3	
132	Tegernsee, St	2 918 655	2 263 77,6	Z E	14 23	0,6 1,0	2 249 2 240	1 370 1 539	60,9 68,7	460 429	20,5 19,2	77 66	3,4 2,9	216 127	9,6 5,7	
133	Valley	1 893 331	1 562 82,5	Z E	15 12	1,0 0,8	1 547 1 550	878 961	56,8 62,0	408 414	26,4 26,7	96 66	6,2 4,3	68 40	4,4 2,6	
134	Waakirchen	4 011 661	3 350 83,5	Z E	17 20	0,5 0,6	3 333 3 330	1 635 1 813	49,1 54,4	1 097 1 108	32,9 33,3	170 118	5,1 3,5	203 144	6,1 4,3	
136	Warngau	2 404 514	1 890 78,6	Z E	10 28	0,5 1,5	1 880 1 862	1 126 1 241	59,9 66,6	374 373	19,9 20,0	105 75	5,6 5,0	99 54	5,3 2,9	
137	Weyarn	2 156 396	1 760 81,6	Z E	11 22	0,6 1,3	1 749 1 738	962 1 081	55,0 62,2	468 457	26,8 26,3	91 58	5,2 3,3	102 65	5,8 3,7	
	Zusammen	66 180 13 156	53 024 80,1	Z E	299 549	0,6 1,0	52 725 52 475	28 677 31 714	54,4 60,4	13 866 13 907	26,3 26,5	2 784 2 041	5,2 3,9	3 481 2 125	6,6 4,0	
183 Landkreis Mühldorf a.Inn																
112	Ampfing	4 495 1 045	3 450 76,8	Z E	29 32	0,8 0,9	3 421 3 418	1 874 2 042	54,8 59,7	987 917	28,9 26,8	147 133	4,3 3,9	132 70	3,9 2,0	
113	Aschau a.Inn	2 083 406	1 677 80,5	Z E	12 18	0,7 1,1	1 665 1 659	914 970	54,9 58,5	506 506	30,4 30,5	57 44	3,4 2,7	68 39	4,1 2,4	
114	Buchbach, M	2 115 487	1 628 77,0	Z E	23 22	1,4 1,4	1 605 1 606	920 1 004	57,3 62,5	395 365	24,6 24,0	82 58	5,1 3,6	70 35	4,4 2,2	
115	Eggkofen	854 208	648 75,6	Z E	4 4	0,6 0,6	642 642	384 396	59,8 61,7	169 171	26,3 26,6	24 20	3,7 3,1	17 12	2,6 1,9	
116	Erharting	713 169	544 76,3	Z E	6 7	1,1 1,3	538 537	353 378	65,6 70,4	114 98	21,2 18,2	14 14	2,6 2,6	18 15	3,3 2,8	

Z = Zweitstimmen. E = Erststimmen.

Regierungsbezirken, Kreisen und Gemeinden

Von den gültigen Stimmen entfielen auf																					Schl. Nr.
Sonstige		davon																			
		REP	ödp	PDS	DVU	Pro DM	BP	BFB	Tier- schutz	GRAUE	PBC	NPD	APPD	NATUR- GESETZ	DIE FRAUEN	CM	CHAN- CE	BüSo	MLPD	Übr.	
Anzahl	%	Anzahl																			
15	16	17	18	19	20	21	22	23	24	25	26	27	28	29	30	31	32	33	34	35	
Noch: Oberbayern																					
																					181
99	4,3	10	8	16	9	7	22	10	11	3	1	-	1	1	-	-	-	-	-	x	144
138	6,0	14	19	x	x	x	22	29	x	x	x	x	x	x	x	x	x	x	x	54	
152	8,3	45	22	8	7	2	44	13	2	3	1	1	1	-	-	3	-	-	-	x	145
167	9,1	47	23	x	x	x	65	21	x	x	x	x	x	x	x	x	x	x	x	11	
134	7,0	21	15	17	15	11	14	15	8	5	2	-	2	2	2	1	3	1	-	x	146
136	7,1	37	25	x	x	x	22	31	x	x	x	x	x	x	x	x	x	x	x	21	
4 269	7,2	1 128	555	329	355	192	698	382	180	96	91	30	49	46	46	43	37	8	4	x	Zus.
4 398	7,5	1 347	858	x	x	x	864	721	x	x	x	x	x	x	x	x	x	x	x	608	
																					182
161	6,4	39	9	15	18	11	8	45	9	5	-	-	1	1	-	-	-	-	-	x	111
98	3,9	42	17	x	x	x	x	39	x	x	x	x	x	x	x	x	x	x	x	x	
83	9,1	28	8	7	3	6	7	17	2	3	-	-	-	-	2	-	-	-	-	x	112
56	6,2	28	16	x	x	x	x	12	x	x	x	x	x	x	x	x	x	x	x	x	
284	8,9	97	27	16	25	15	29	44	14	3	1	2	2	3	2	3	1	-	-	x	114
188	5,9	109	38	x	x	x	x	41	x	x	x	x	x	x	x	x	x	x	x	x	
200	5,9	52	18	12	6	18	20	41	13	7	2	1	2	4	2	2	-	-	-	x	116
134	4,0	66	27	x	x	x	x	41	x	x	x	x	x	x	x	x	x	x	x	x	
437	9,9	163	21	21	22	27	47	77	17	11	2	4	5	7	6	6	1	-	-	x	119
307	7,0	179	50	x	x	x	x	78	x	x	x	x	x	x	x	x	x	x	x	x	
616	7,5	169	85	48	23	43	59	96	34	15	5	6	9	5	11	5	3	-	-	x	120
458	5,6	184	152	x	x	x	x	122	x	x	x	x	x	x	x	x	x	x	x	x	
157	10,3	67	16	5	11	6	16	24	2	2	-	1	1	1	1	3	-	-	1	x	123
115	7,6	65	27	x	x	x	x	23	x	x	x	x	x	x	x	x	x	x	x	x	
124	6,0	36	8	8	7	13	14	20	7	-	1	4	2	2	2	-	-	-	-	x	124
74	3,6	38	13	x	x	x	x	23	x	x	x	x	x	x	x	x	x	x	x	x	
535	9,0	190	48	32	40	32	43	91	26	11	3	4	3	7	3	1	1	-	-	x	125
387	6,5	208	76	x	x	x	x	105	x	x	x	x	x	x	x	x	x	x	x	x	
168	7,0	45	27	10	15	12	10	26	2	4	5	2	2	3	2	2	-	-	1	x	127
128	5,4	44	54	x	x	x	x	30	x	x	x	x	x	x	x	x	x	x	x	x	
148	4,2	29	7	9	12	15	11	34	14	5	-	4	2	3	-	3	-	-	-	x	129
98	2,8	35	18	x	x	x	x	45	x	x	x	x	x	x	x	x	x	x	x	x	
269	6,9	79	23	28	18	16	23	40	18	7	1	4	2	2	5	3	-	-	-	x	131
154	4,0	75	39	x	x	x	x	40	x	x	x	x	x	x	x	x	x	x	x	x	
126	5,6	26	9	8	9	10	7	33	7	6	1	-	3	1	2	-	4	-	-	x	132
79	3,5	28	15	x	x	x	x	36	x	x	x	x	x	x	x	x	x	x	x	x	
99	6,4	34	12	5	4	7	7	13	4	1	2	1	4	3	-	2	-	-	-	x	133
69	4,5	31	23	x	x	x	x	15	x	x	x	x	x	x	x	x	x	x	x	x	
228	6,8	57	20	15	14	16	33	33	15	5	5	2	-	2	4	2	4	-	1	x	134
147	4,4	69	41	x	x	x	x	37	x	x	x	x	x	x	x	x	x	x	x	x	
176	9,4	47	19	8	15	10	28	28	13	1	-	5	-	1	1	-	-	-	-	x	136
119	6,4	50	33	x	x	x	x	36	x	x	x	x	x	x	x	x	x	x	x	x	
126	7,2	36	8	9	10	9	15	24	1	4	1	2	2	-	2	2	1	-	-	x	137
77	4,4	36	20	x	x	x	x	21	x	x	x	x	x	x	x	x	x	x	x	x	
3 937	7,5	1 194	365	256	252	266	377	686	198	90	29	42	40	45	45	34	15	-	3	x	Zus.
2 688	5,1	1 285	659	x	x	x	x	744	x	x	x	x	x	x	x	x	x	x	x	x	
																					183
281	8,2	144	15	11	30	9	22	23	9	3	-	2	2	2	2	3	-	4	-	x	112
256	7,5	166	34	x	x	x	x	39	x	x	x	x	x	x	6	x	x	x	6	x	5
120	7,2	54	7	10	6	5	11	13	3	3	-	2	2	1	-	-	2	1	-	x	113
100	6,0	70	10	x	x	x	x	11	x	x	x	x	x	1	x	x	x	4	x	4	
138	8,6	71	9	6	7	4	24	8	1	4	-	-	3	1	-	-	-	-	-	x	114
124	7,7	74	13	x	x	x	x	14	x	x	x	x	x	9	x	x	x	4	x	10	
48	7,5	20	7	2	3	-	4	2	3	1	1	-	2	1	1	1	-	-	-	x	115
43	6,7	23	10	x	x	x	x	2	x	x	x	x	x	5	x	x	x	1	-	2	
39	7,2	18	4	-	2	4	3	2	2	2	-	-	1	-	-	1	-	-	-	x	116
32	6,0	21	4	x	x	x	x	3	x	x	x	x	x	2	x	x	x	-	x	2	

Noch: 1. Ergebnisse der Bundestagswahl 1998 nach

Schl. Nr.	Gebiet	Wahlbe- rechtigte	Wähler	Art der Stimme	Ungültige Stimmen		Gültige Stimmen	Von den gültigen Stimmen entfielen auf							
		Nicht- wähler	Wahlbe- teiligung in %					CSU		SPD		GRÜNE		F.D.P.	
								Anzahl	%	Anzahl	%	Anzahl	%	Anzahl	%
					Anzahl	%	Anzahl								
		1	2	3	4	5	6	7	8	9	10	11	12	13	14
Noch: Oberbayern															
183	Noch: Landkreis Mühldorf a.Inn														
118	Gars a.Inn, M	2 810 669	2 141 76,2	Z E	17 30	0,8 1,4	2 124 2 111	1 195 1 283	56,3 60,8	489 451	23,0 21,4	114 103	5,4 4,9	113 79	5,3 3,7
119	Haag i.OB, M	4 168 936	3 232 77,5	Z E	22 36	0,7 1,1	3 210 3 196	1 755 1 724	54,7 53,9	903 825	28,1 25,8	127 111	4,0 3,5	170 162	5,3 5,1
120	Heldenstein	1 722 349	1 373 79,7	Z E	9 21	0,7 1,5	1 364 1 352	762 853	55,9 63,1	365 341	26,8 25,2	48 43	3,5 3,2	69 23	5,1 1,7
122	Jettenbach	586 116	470 80,2	Z E	3 1	0,6 0,2	467 469	272 298	58,2 63,5	116 111	24,8 23,7	21 20	4,5 4,3	23 12	4,9 2,6
123	Kirchdorf	940 152	788 83,8	Z E	6 4	0,8 0,5	782 784	548 565	70,1 72,1	97 76	12,4 9,7	18 20	2,3 2,6	34 30	4,3 3,8
124	Kraiburg a.Inn, M	2 927 735	2 192 74,9	Z E	12 24	0,5 1,1	2 180 2 168	1 185 1 253	54,4 57,8	679 657	31,1 30,3	78 84	3,6 3,9	79 44	3,6 2,0
125	Lohkirchen	484 89	395 81,6	Z E	3 5	0,8 1,3	392 390	254 282	64,8 72,3	76 62	19,4 15,9	16 14	4,1 3,6	19 10	4,8 2,6
126	Maitenbeth	1 315 309	1 006 76,5	Z E	10 11	1,0 1,1	996 995	506 562	50,8 56,5	263 256	26,4 25,7	54 42	5,4 4,2	52 28	5,2 2,8
127	Mettenheim	1 935 469	1 466 75,8	Z E	16 21	1,1 1,4	1 450 1 445	763 849	52,6 58,8	421 390	29,0 27,0	40 37	2,8 2,6	74 43	5,1 3,0
128	Mühldorf a.Inn, St	13 029 3 360	9 669 74,2	Z E	68 95	0,7 1,0	9 601 9 574	4 987 5 480	51,9 57,2	2 929 2 833	30,5 29,6	455 402	4,7 4,2	487 257	5,1 2,7
129	Neumarkt-Sankt Veit, St	4 651 1 372	3 279 70,5	Z E	10 35	0,3 1,1	3 269 3 244	1 974 2 135	60,4 65,8	787 720	24,1 22,2	131 116	4,0 3,6	120 66	3,7 2,0
130	Niederbergkirchen	900 185	715 79,4	Z E	5 10	0,7 1,4	710 705	465 512	65,5 72,6	123 105	17,3 14,9	20 19	2,8 2,7	37 20	5,2 2,8
131	Niedertaufkirchen	917 242	675 73,6	Z E	8 13	1,2 1,9	667 662	452 501	67,8 75,7	123 97	18,4 14,7	14 20	2,1 3,0	23 7	3,4 1,1
132	Oberbergkirchen	1 135 247	888 78,2	Z E	3 4	0,3 0,5	885 884	501 562	56,6 63,6	231 205	26,1 23,2	50 36	5,6 4,1	25 14	2,8 1,6
134	Oberneukirchen	572 123	449 78,5	Z E	3 4	0,7 0,9	446 445	340 357	76,2 80,2	52 47	11,7 10,6	8 8	1,8 1,8	10 6	2,2 1,3
135	Obertaufkirchen	1 644 331	1 313 79,9	Z E	13 19	1,0 1,4	1 300 1 294	705 742	54,2 57,3	324 316	24,9 24,4	65 53	5,0 4,1	60 55	4,6 4,3
136	Polling	2 573 494	2 079 80,8	Z E	11 17	0,5 0,8	2 068 2 062	1 253 1 334	60,6 64,7	520 463	25,1 22,5	71 74	3,4 3,6	67 36	3,2 1,7
138	Rattenkirchen	625 136	489 78,2	Z E	4 4	0,8 0,8	485 485	295 321	60,8 66,2	86 78	17,7 16,1	17 12	3,5 2,5	17 16	3,5 3,3
139	Rechtmehring	1 151 277	874 75,9	Z E	1 6	0,1 0,7	873 868	533 579	61,1 66,7	172 153	19,7 17,6	34 35	3,9 4,0	43 23	4,9 2,6
140	Reichertsheim	1 158 249	909 78,5	Z E	3 9	0,3 1,0	906 900	551 605	60,8 67,2	147 132	16,2 14,7	41 37	4,5 4,1	45 26	5,0 2,9
143	Schönberg	712 108	604 84,8	Z E	7 5	1,2 0,8	597 599	398 427	66,7 71,3	118 104	19,8 17,4	22 22	3,7 3,7	22 9	3,7 1,5
144	Schwindegg	2 474 552	1 922 77,7	Z E	6 5	0,3 0,3	1 916 1 917	996 1 067	52,0 55,7	516 550	26,9 28,7	135 104	7,0 5,4	82 48	4,3 2,5
145	Taufkirchen	1 036 260	776 74,9	Z E	10 16	1,3 2,1	766 760	449 482	58,6 63,4	149 139	19,5 18,3	30 21	3,9 2,8	34 26	4,4 3,4
147	Unterreit	1 146 229	917 80,0	Z E	5 14	0,5 1,5	912 903	590 619	64,7 68,5	165 145	18,1 16,1	68 57	7,5 6,3	25 17	2,7 1,9
148	Waldkraiburg, St	18 149 5 196	12 953 71,4	Z E	151 204	1,2 1,6	12 802 12 749	7 008 7 530	54,7 59,1	4 083 3 951	31,9 31,0	353 284	2,8 2,2	466 263	3,6 2,1
151	Zangberg	696 143	553 79,5	Z E	3 8	0,5 1,4	550 545	260 289	47,3 53,0	156 145	28,4 26,6	35 39	6,4 7,2	44 26	8,0 4,8
	Zusammen	79 715 19 643	60 072 75,4	Z E	483 704	0,8 1,2	59 589 59 368	33 442 36 001	56,1 60,6	16 261 15 429	27,3 26,0	2 389 2 082	4,0 3,5	2 545 1 517	4,3 2,6
Landkreis München															
112	Aschheim	3 886 570	3 316 85,3	Z E	13 20	0,4 0,6	3 303 3 296	1 573 1 753	47,6 53,2	1 025 1 129	31,0 34,3	226 140	6,8 4,2	292 128	8,8 3,9

Von den gültigen Stimmen entfiel auf																						Schl. Nr.
Sonstige	davon																					
	REP	ödp	PDS	DVU	Pro DM	BP	BFB	Tier-schutz	GRAUE	PBC	NPD	APPD	NATUR-GESETZ	DIE FRAUEN	CM	CHAN-CE	BüSo	MLPD	Übr.			
	Anzahl	%	Anzahl																			
15	16	17	18	19	20	21	22	23	24	25	26	27	28	29	30	31	32	33	34	35		
Noch: Oberbayern																						183
213	10,0	52	25	12	13	5	31	41	9	5	3	1	1	3	3	5	1	3	-	x	118	
195	9,2	61	33	x	x	x	x	34	x	x	x	x	x	8	x	x	x	12	x	47		
255	7,9	67	22	19	5	14	30	46	13	5	2	1	-	10	-	10	1	9	1	x		
374	11,7	68	28	x	x	x	x	39	x	x	x	x	x	14	x	x	x	27	x	198		
120	8,8	35	8	11	10	5	14	16	5	6	-	1	1	2	2	3	-	1	-	x		
92	6,8	46	14	x	x	x	x	17	x	x	x	x	x	6	x	x	x	5	x	4		
35	7,5	19	-	1	-	1	2	7	3	-	-	-	-	2	-	-	-	-	-	x		
28	6,0	16	-	x	x	x	x	10	x	x	x	x	x	2	x	x	x	-	x	-		
85	10,9	26	17	1	5	3	6	15	1	1	-	-	1	2	3	-	-	4	-	x		
93	11,9	33	16	x	x	x	x	14	x	x	x	x	x	1	x	x	x	7	x	22		
159	7,3	55	15	13	8	5	18	17	7	4	-	4	3	5	1	1	1	2	-	x		
130	6,0	65	17	x	x	x	x	26	x	x	x	x	x	17	x	x	x	1	x	4		
27	6,9	13	3	2	2	2	3	-	2	-	-	-	-	-	-	-	-	-	-	x		
22	5,6	14	4	x	x	x	x	2	x	x	x	x	x	2	x	x	x	-	x	-		
121	12,1	43	4	7	7	3	13	5	1	-	3	2	2	2	2	5	-	4	-	x		
107	10,8	43	9	x	x	x	x	14	x	x	x	x	x	7	x	x	x	8	x	26		
152	10,5	73	17	12	7	8	6	17	4	2	1	-	1	1	1	1	-	1	-	x		
126	8,7	78	18	x	x	x	x	16	x	x	x	x	x	1	x	x	x	6	x	7		
743	7,7	268	76	63	54	29	51	68	38	15	14	4	17	14	11	6	9	6	-	x		
602	6,3	323	116	x	x	x	x	99	x	x	x	x	x	37	x	x	x	10	x	17		
257	7,9	112	22	11	24	6	25	20	16	2	1	2	1	1	3	9	-	2	-	x		
207	6,4	125	30	x	x	x	x	28	x	x	x	x	x	12	x	x	x	4	x	8		
65	9,2	31	1	1	4	7	11	4	3	2	1	-	-	-	-	-	-	-	-	x		
49	7,0	33	4	x	x	x	x	8	x													

Noch: 1. Ergebnisse der Bundestagswahl 1998 nach

Schl. Nr.	Gebiet	Wahlbe- rechtigte	Wähler	Art der Stimme	Ungültige Stimmen		Gültige Stimmen	Von den gültigen Stimmen entfielen auf							
		Nicht- wähler	Wahlbe- teiligung in %		Anzahl	%		CSU		SPD		GRÜNE		F.D.P.	
								Anzahl	%	Anzahl	%	Anzahl	%	Anzahl	%
1	2	3	4	5	6	7	8	9	10	11	12	13	14		

184 Noch: Oberbayern

113	Baierbrunn	1 893 242	1 651 87,2	Z E	5 6	0,3 0,4	1 646 1 645	823 940	50,0 57,1	432 492	26,2 29,9	137 77	8,3 4,7	198 77	12,0 4,7
114	Brunnthal	2 970 463	2 507 84,4	Z E	17 19	0,7 0,8	2 490 2 488	1 320 1 502	53,0 60,4	660 687	26,5 27,6	137 84	5,5 3,4	188 69	7,6 2,8
118	Feldkirchen	2 660 465	2 195 82,5	Z E	11 16	0,5 0,7	2 184 2 179	1 022 1 128	46,8 51,8	744 801	34,1 36,8	135 75	6,2 3,4	121 61	5,5 2,8
119	Garching b.München, St	9 194 1 859	7 335 79,8	Z E	49 79	0,7 1,1	7 286 7 256	2 971 3 277	40,8 45,2	2 781 3 015	38,2 41,6	619 412	8,5 5,7	483 205	6,6 2,8
120	Gräfelfing	9 972 1 474	8 498 85,2	Z E	30 47	0,4 0,6	8 468 8 451	3 774 4 486	44,6 53,1	2 119 2 779	25,0 32,9	929 385	11,0 4,6	1 267 475	15,0 5,6
121	Grasbrunn	3 435 450	2 985 86,9	Z E	15 23	0,5 0,8	2 970 2 962	1 486 1 681	50,0 56,8	838 964	28,2 32,5	220 111	7,4 3,7	289 105	9,7 3,5
122	Grünwald	8 020 1 178	6 842 85,3	Z E	24 33	0,4 0,5	6 818 6 809	3 775 4 567	55,4 67,1	1 129 1 423	16,6 20,9	411 220	6,0 3,2	1 255 432	18,4 6,3
123	Haar	12 143 2 540	9 603 79,1	Z E	53 75	0,6 0,8	9 550 9 528	3 980 4 458	41,7 46,8	3 639 3 990	38,1 41,9	648 342	6,8 3,6	658 276	6,9 2,9
127	Höhenkirchen-Siegersbrunn	5 645 784	4 861 86,1	Z E	16 37	0,3 0,8	4 845 4 824	2 164 2 528	44,7 52,4	1 641 1 757	33,9 36,4	454 214	9,4 4,4	343 141	7,1 2,9
129	Hohenbrunn	5 034 799	4 235 84,1	Z E	21 29	0,5 0,7	4 214 4 206	2 049 2 330	48,6 55,4	1 148 1 398	27,2 33,2	373 161	8,9 3,8	425 164	10,1 3,9
130	Ismaning	10 162 1 734	8 428 82,9	Z E	40 67	0,5 0,8	8 388 8 361	3 827 4 145	45,6 49,6	2 927 3 101	34,9 37,1	630 561	7,5 6,7	526 206	6,3 2,5
131	Kirchheim b.München	8 695 1 217	7 478 86,0	Z E	25 38	0,3 0,5	7 453 7 440	3 168 3 634	42,5 48,8	2 546 2 865	34,2 38,5	696 377	9,3 5,1	628 252	8,4 3,4
132	Neuried	4 605 609	3 996 86,8	Z E	9 18	0,2 0,5	3 987 3 978	1 864 2 041	46,8 51,3	1 252 1 479	31,4 37,2	312 139	7,8 3,5	377 170	9,5 4,3
134	Oberhaching	8 252 1 284	6 968 84,4	Z E	38 50	0,5 0,7	6 930 6 918	3 328 3 754	48,0 54,3	1 904 2 244	27,5 32,4	595 303	8,6 4,4	748 323	10,8 4,7
135	Oberschleißheim	7 755 1 459	6 296 81,2	Z E	42 56	0,7 0,9	6 254 6 240	2 702 3 006	43,2 48,2	2 309 2 468	36,9 39,6	448 265	7,2 4,2	398 188	6,4 3,0
136	Ottobrunn	13 967 2 244	11 723 83,9	Z E	32 52	0,3 0,4	11 691 11 671	5 392 6 141	46,1 52,6	3 596 4 178	30,8 35,8	886 439	7,6 3,8	1 107 359	9,5 3,1
137	Aying	2 673 439	2 234 83,6	Z E	9 18	0,4 0,8	2 225 2 216	1 239 1 365	55,7 61,6	533 578	24,0 26,1	145 84	6,5 3,8	137 58	6,2 2,6
138	Planegg	7 777 1 241	6 536 84,0	Z E	34 49	0,5 0,7	6 502 6 487	2 803 3 168	43,1 48,8	2 087 2 513	32,1 38,7	621 277	9,6 4,3	666 271	10,2 4,2
139	Pullach i.Isartal	6 475 890	5 585 86,3	Z E	15 29	0,3 0,5	5 570 5 556	2 671 3 112	48,0 56,0	1 406 1 723	25,2 31,0	477 213	8,6 3,8	782 321	14,0 5,8
140	Putzbrunn	3 677 602	3 075 83,6	Z E	5 16	0,2 0,5	3 070 3 059	1 427 1 609	46,5 52,6	996 1 078	32,4 35,2	196 94	6,4 3,1	249 104	8,1 3,4
141	Sauerlach	4 186 566	3 620 86,5	Z E	17 23	0,5 0,6	3 603 3 597	1 865 2 080	51,8 57,8	970 1 109	26,9 30,8	295 162	8,2 4,5	279 105	7,7 2,9
142	Schäftlarn	3 685 528	3 157 85,7	Z E	8 14	0,3 0,4	3 149 3 143	1 502 1 649	47,7 52,5	762 899	24,2 28,6	355 193	11,3 6,1	355 250	11,3 8,0
144	Straßlach-Dingharting	1 990 267	1 723 86,6	Z E	8 17	0,5 1,0	1 715 1 706	915 1 086	53,4 63,7	381 441	22,2 25,8	101 59	5,9 3,5	210 62	12,2 3,6
145	Taufkirchen	11 828 2 020	9 808 82,9	Z E	36 55	0,4 0,6	9 772 9 753	4 156 4 717	42,5 48,4	3 413 3 842	34,9 39,4	777 393	8,0 4,0	803 299	8,2 3,1
146	Neubiberg	7 577 1 145	6 432 84,9	Z E	19 38	0,3 0,6	6 413 6 394	3 113 3 528	48,5 55,2	1 793 2 151	28,0 33,6	517 220	8,1 3,4	641 215	10,0 3,4
147	Unterföhring	4 958 781	4 177 84,2	Z E	33 35	0,8 0,8	4 144 4 142	1 662 1 839	40,1 44,4	1 710 1 797	41,3 43,4	253 192	6,1 4,6	294 132	7,1 3,2
148	Unterhaching	15 206 2 533	12 673 83,3	Z E	55 102	0,4 0,8	12 618 12 571	5 520 6 074	43,7 48,3	4 430 4 938	35,1 39,3	928 507	7,4 4,0	942 412	7,5 3,3
149	Unterschleißheim	17 620 3 695	13 925 79,0	Z E	58 103	0,4 0,7	13 867 13 822	5 962 6 641	43,0 48,0	5 168 5 533	37,3 40,0	985 581	7,1 4,2	859 367	6,2 2,7

Z = Zweitstimmen. E = Erststimmen.

Regierungsbezirken, Kreisen und Gemeinden

		Von den gültigen Stimmen entfielen auf																				
		davon																				
Sonstige		REP	ödp	PDS	DVU	Pro DM	BP	BFB	Tier-schutz	GRAUE	PBC	NPD	APPD	NATUR-GESETZ	DIE FRAUEN	CM	CHAN-CE	BüSo	MLPD	Übr.	Schl. Nr.	
Anzahl	%	Anzahl																				
15	16	17	18	19	20	21	22	23	24	25	26	27	28	29	30	31	32	33	34	35		
Noch: Oberbayern																						184
56	3,4	8	6	16	3	2	6	8	2	2	-	-	-	3	-	-	-	-	-	x	113	
59	3,6	9	21	12	x	x	x	17	x	x	x	x	x	x	x	x	x	x	x	x		
185	7,4	52	13	30	19	4	15	22	11	2	1	5	3	3	2	1	2	-	-	x	114	
146	5,9	64	30	27	x	x	x	25	x	x	x	x	x	x	x	x	x	x	x	x		
162	7,4	37	18	22	15	2	13	24	9	5	6	1	-	1	4	-	2	3	-	x	118	
114	5,2	42	34	21	x	x	x	17	x	x	x	x	x	x	x	x	x	x	x	x		
432	5,9	168	49	58	30	13	20	25	25	14	1	7	12	2	1	2	1	4	-	x	119	
347	4,8	168	91	51	x	x	x	37	x	x	x	x	x	x	x	x	x	x	x	x		
379	4,5	84	48	46	45	31	16	46	15	15	2	4	8	6	6	1	5	1	-	x	120	
326	3,9	111	98	46	x	x	x	71	x	x	x	x	x	x	x	x	x	x	x	x		
137	4,6	38	14	15	8	8	17	12	11	3	2	4	-	-	4	-	1	-	-	x	121	
101	3,4	42	23	20	x	x	x	16	x	x	x	x	x	x	x	x	x	x	x	x		
248	3,6	48	25	29	29	13	17	38	22	10	2	3	4	2	3	2	1	-	-	x	122	
167	2,5	51	59	23	x	x	x	34	x	x	x	x	x	x	x	x	x	x	x	x		
625	6,5	183	43	103	62	36	27	53	38	30	9	5	5	10	10	7	3	-	-	1	123	
462	4,8	208	90	81	x	x	x	83	x	x	x	x	x	x	x	x	x	x	x	x		
243	5,0	54	41	26	26	8	10	30	13	8	1	3	1	11	3	5	3	-	-	x	127	
184	3,8	65	59	25	x	x	x	35	x	x	x	x	x	x	x	x	x	x	x	x		
219	5,2	38	34	18	35	12	12	23	14	6	1	6	6	6	1	1	6	-	-	x	129	
153	3,6	56	46	17	x	x	x	34	x	x	x	x	x	x	x	x	x	x	x	x		
478	5,7	155	35	60	43	25	41	49	20	15	3	6	8	6	6	2	2	2	2	x	130	
348	4,2	175	69	44	x	x	x	60	x	x	x	x	x	x	x	x	x	x	x	x		
415	5,6	94	60	58	39	19	29	47	16	15	4	5	12	8	2	4	1	2	-	x	131	
312	4,2	111	106	33	x	x	x	62	x	x	x	x	x	x	x	x	x	x	x	x		
182	4,6	33	18	37	31	6	6	28	12	4	2	1	1	-	2	-	-	-	1	x	132	
149	3,7	42	44	23	x	x	x	40	x	x	x	x	x	x	x	x	x	x	x	x		
355	5,1	74																				

Noch: 1. Ergebnisse der Bundestagswahl 1998 nach

Schl. Nr.	Gebiet	Wahlbe- rechtigte	Wähler	Art der Stimme	Ungültige Stimmen		Gültige Stimmen	Von den gültigen Stimmen entfielen auf							
		Nicht- wähler	Wahlbe- teiligung in %					CSU		SPD		GRÜNE		F.D.P.	
					Anzahl	%	Anzahl	Anzahl	%	Anzahl	%	Anzahl	%	Anzahl	%
		1	2		3	4	5	6	7	8	9	10	11	12	13

Noch: Oberbayern

184 Noch: Landkreis München

	Zusammen	205 940 34 078	171 862 83,5	Z E	737 1 164	0,4 0,7	171 125 170 698	78 053 88 239	45,6 51,7	54 339 61 372	31,8 36,0	13 506 7 280	7,9 4,3	15 520 6 227	9,1 3,6
--	----------	-------------------	-----------------	--------	--------------	------------	--------------------	------------------	--------------	------------------	--------------	-----------------	------------	-----------------	------------

185 Landkreis Neuburg-Schrobenhausen

113	Aresing	2 003 427	1 576 78,7	Z E	9 18	0,6 1,1	1 567 1 558	912 971	58,2 62,3	484 459	30,9 29,5	42 45	2,7 2,9	42 19	2,7 1,2
116	Berg im Gau	869 139	730 84,0	Z E	6 11	0,8 1,5	724 719	528 558	72,9 77,6	120 114	16,6 15,9	7 11	1,0 1,5	28 12	3,9 1,7
118	Bergheim	1 278 192	1 086 85,0	Z E	8 10	0,7 0,9	1 078 1 076	710 757	65,9 70,4	239 213	22,2 19,8	34 33	3,2 3,1	36 18	3,3 1,7
123	Brunnen	1 144 201	943 82,4	Z E	9 13	1,0 1,4	934 930	693 735	74,2 79,0	155 139	16,6 14,9	25 21	2,7 2,3	22 10	2,4 1,1
125	Burgheim, M	3 476 844	2 632 75,7	Z E	26 29	1,0 1,1	2 606 2 603	1 444 1 531	55,4 58,8	825 803	31,7 30,8	71 85	2,7 3,3	86 52	3,3 2,0
127	Ehekirchen	2 662 468	2 194 82,4	Z E	17 19	0,8 0,9	2 177 2 175	1 433 1 547	65,8 71,1	437 398	20,1 18,3	89 95	4,1 4,4	99 40	4,5 1,8
131	Gachenbach	1 638 292	1 346 82,2	Z E	12 9	0,9 0,7	1 334 1 337	947 1 023	71,0 76,5	227 217	17,0 16,2	33 22	2,5 1,6	32 11	2,4 0,8
139	Karlshuld	3 541 900	2 641 74,6	Z E	9 23	0,3 0,9	2 632 2 618	1 415 1 483	53,8 56,6	925 902	35,1 34,5	66 58	2,5 2,2	77 49	2,9 1,9
140	Karlskron	3 280 693	2 567 78,7	Z E	29 39	1,1 1,5	2 538 2 528	1 194 1 257	47,0 49,7	966 947	38,1 37,5	87 86	3,4 3,4	77 56	3,0 2,2
143	Langenmosen	1 078 203	875 81,2	Z E	9 15	1,0 1,7	866 860	632 654	73,0 76,0	161 162	18,6 18,8	20 19	2,3 2,2	17 5	2,0 0,6
149	Neuburg a.d.Donau, GKSt	19 933 4 496	15 437 77,4	Z E	175 232	1,1 1,5	15 262 15 205	7 880 8 363	51,5 55,0	5 153 5 045	33,8 33,2	687 660	4,5 4,3	592 331	3,9 2,2
150	Oberhausen	1 647 291	1 356 82,3	Z E	4 11	0,3 0,8	1 352 1 345	696 739	51,5 54,9	488 486	36,1 36,1	54 51	4,0 3,8	52 24	3,8 1,8
153	Rennertshofen, M	3 684 841	2 843 77,2	Z E	23 40	0,8 1,4	2 820 2 803	1 633 1 715	57,9 61,2	812 787	28,8 28,1	104 104	3,7 3,7	103 59	3,7 2,1
157	Rohrenfels	963 231	732 76,0	Z E	8 11	1,1 1,5	724 721	407 426	56,2 59,1	210 210	29,0 29,1	26 17	3,6 2,4	19 11	2,6 1,5
158	Schrobenhausen, St	11 818 2 886	8 932 75,6	Z E	62 86	0,7 1,0	8 870 8 846	4 429 4 780	49,9 54,0	3 179 3 142	35,8 35,5	417 360	4,7 4,1	345 198	3,9 2,2
163	Königsmoos	2 901 674	2 227 76,8	Z E	17 29	0,8 1,3	2 210 2 198	1 419 1 465	64,2 66,7	533 527	24,1 24,0	50 42	2,3 1,9	67 45	3,0 2,0
166	Waidhofen	1 493 344	1 149 77,0	Z E	8 13	0,7 1,1	1 141 1 136	612 651	53,6 57,3	341 341	29,9 30,0	66 59	5,8 5,2	44 20	3,9 1,8
168	Weichering	1 624 320	1 304 80,3	Z E	11 11	0,8 0,8	1 293 1 293	674 704	52,1 54,4	441 438	34,1 33,9	50 43	3,9 3,3	37 26	2,9 2,0
	Zusammen	65 012 14 442	50 570 77,8	Z E	442 619	0,9 1,2	50 128 49 951	27 638 29 359	55,1 58,8	15 696 15 330	31,3 30,7	1 928 1 811	3,8 3,6	1 775 986	3,5 2,0

186 Landkreis Pfaffenhofen a.d.Ilm

113	Baar-Ebenhausen	3 463 720	2 743 79,2	Z E	22 20	0,8 0,7	2 721 2 723	1 326 1 402	48,7 51,5	1 011 992	37,2 36,4	86 100	3,2 3,7	73 35	2,7 1,3
116	Ernsgaden	994 225	769 77,4	Z E	5 6	0,7 0,8	764 763	411 419	53,8 54,9	271 272	35,5 35,6	22 17	2,9 2,2	15 5	2,0 0,7
122	Geisenfeld, St	6 610 1 412	5 198 78,6	Z E	39 41	0,8 0,8	5 159 5 157	2 989 3 156	57,9 61,2	1 434 1 361	27,8 26,4	153 172	3,0 3,3	228 112	4,4 2,2
125	Gerolsbach	2 229 464	1 765 79,2	Z E	10 17	0,6 1,0	1 755 1 748	1 140 1 225	65,0 70,1	371 360	21,1 20,6	68 59	3,9 3,4	89 38	5,1 2,2
126	Hettenshausen	1 389 303	1 086 78,2	Z E	- 5	- 0,5	1 086 1 081	532 583	49,0 53,9	349 322	32,1 29,8	68 76	6,3 7,0	71 35	6,5 3,2
128	Hohenwart, M	2 928 718	2 210 75,5	Z E	21 25	1,0 1,1	2 189 2 185	1 419 1 490	64,8 68,2	496 450	22,7 20,6	65 67	3,0 3,1	81 47	3,7 2,2
130	Ilmmünster	1 416 277	1 139 80,4	Z E	9 10	0,8 0,9	1 130 1 129	554 601	49,0 53,2	378 351	33,5 31,1	59 69	5,2 6,1	56 26	5,0 2,3

Regierungsbezirken, Kreisen und Gemeinden

Sonstige		Von den gültigen Stimmen entfielen auf																				Schl. Nr.
		davon																				
		REP	ödp	PDS	DVU	Pro DM	BP	BFB	Tier-schutz	GRAUE	PBC	NPD	APPD	NATUR-GESETZ	DIE FRAUEN	CM	CHAN-CE	BuSo	MLPD	Übr.		
Anzahl	%	Anzahl																				
15	16	17	18	19	20	21	22	23	24	25	26	27	28	29	30	31	32	33	34	35		
Noch: Oberbayern																						184
9 707	5,7	2 502	1 007	1 328	1 076	435	641	1 132	489	325	74	115	165	130	118	62	81	20	7	x	Zus.	
7 580	4,4	3 071	1 929	1 068	x	x	x	1 512	x	x	x	x	x	x	x	x	x	x	x	x		
Noch: Oberbayern																						185
87	5,6	29	7	3	12	8	14	4	-	2	-	-	2	3	2	-	1	-	-	x	113	
64	4,1	36	8	3	x	x	x	x	x	7	x	x	x	6	x	x	x	x	x	x		
41	5,7	24	2	-	1	1	7	4	1	-	-	-	-	-	-	-	-	-	1	x	116	
24	3,3	21	2	-	x	x	x	x	x	-	x	x	x	-	x	x	x	x	x	x		
59	5,5	35	3	5	4	4	-	2	4	1	-	-	-	-	1	-	-	-	-	x	118	
55	5,1	35	5	6	x	x	x	x	x	4	x	x	x	3	x	x	x	x	x	x		
39	4,2	14	2	1	4	3	7	2	2	-	-	2	-	-	-	-	2	-	-	x	123	
26	2,7	13	3	5	x	x	x	x	x	1	x	x	x	2	x	x	x	x	x	x		
180	6,9	93	12	16	8	11	21	1	6	-	1	4	1	1	2	1	1	1	-	x	125	
132	5,1	89	13	19	x	x	x	x	x	2	x	x	x	7	x	x	x	x	x	x		
119	5,5	65	8	7	5	8	7	2	6	5	1	3	-	-	2	-	-	-	-	x	127	
95	4,4	61	11	13	x	x	x	x	x	6	x	x	x	3	x	x	x	x	x	x		
95	7,1	46	10	3	1	3	20	-	2	6	1	-	3	-	-	-	-	-	-	x	131	
64	4,8	45	8	5	x	x	x	x	x	5	x	x	x	-	x	x	x	x	x	x		
149	5,7	65	13	13	13	7	10	4	5	11	2	4	-	1	1	-	-	-	-	x	139	
126	4,8	76	16	17	x	x	x	x	x	10	x	x	x	4	x	x	x	x	x	x		
214	8,4	101	20	14	11	11	19	2	3	10	7	2	1	7	3	1	2	-	-	x	140	
182	7,2	103	27	22	x	x	x	x	x	18	x	x	x	11	x	x	x	x	x	x		
36	4,2	17	1	2	2	4	4	-	3	-	-	1	2	-	-	-	-	-	-	x	143	
20	2,3	10	2	3	x	x	x	x	x	3	x	x	x	2	x	x	x	x	x	x		
970	6,4	387	94	73	106	6																

Noch: 1. Ergebnisse der Bundestagswahl 1998 nach

Schl. Nr.	Gebiet	Wahlbe- rechtigte	Wähler	Art der Stimme	Ungültige Stimmen		Gültige Stimmen	Von den gültigen Stimmen entfielen auf							
		Nicht- wähler	Wahlbe- teiligung in %					CSU		SPD		GRÜNE		F.D.P.	
								Anzahl	%	Anzahl	%	Anzahl	%	Anzahl	%
			Anzahl		%	Anzahl									
		1	2	3	4	5	6	7	8	9	10	11	12	13	14

Noch: Oberbayern

186 Noch: Landkreis Pfaffenhofen a.d.Ilm

132	Jetzendorf	2 092 326	1 766 84,4	Z E	16 13	0,9 0,7	1 750 1 753	982 1 050	56,1 59,9	462 471	26,4 26,9	106 86	6,1 4,9	78 33	4,5 1,9
137	Manching, M	8 059 1 833	6 226 77,3	Z E	62 66	1,0 1,1	6 164 6 160	3 212 3 387	52,1 55,0	2 074 2 044	33,6 33,2	208 209	3,4 3,4	200 96	3,2 1,6
139	Münchelmünster	2 168 498	1 672 77,1	Z E	12 12	0,7 0,7	1 660 1 660	802 830	48,3 50,0	652 659	39,3 39,7	64 53	3,9 3,2	46 18	2,8 1,1
143	Pfaffenhofen a.d.Ilm, St	15 755 3 453	12 302 78,1	Z E	88 112	0,7 0,9	12 214 12 190	5 948 6 413	48,7 52,6	4 178 3 924	34,2 32,7	725 739	5,9 6,1	595 288	4,9 2,4
144	Pömbach	1 304 280	1 024 78,5	Z E	8 11	0,8 1,1	1 016 1 013	624 637	61,4 62,9	277 260	27,3 25,7	39 37	3,8 3,7	19 8	1,9 0,8
146	Reichertshausen	3 496 624	2 872 82,2	Z E	12 17	0,4 0,6	2 860 2 855	1 412 1 509	49,4 52,9	923 888	32,3 31,1	173 155	6,0 5,4	132 66	4,6 2,3
147	Reichertshofen, M	5 153 1 121	4 032 78,2	Z E	21 26	0,5 0,6	4 011 4 006	1 951 2 081	48,6 51,9	1 465 1 457	36,5 36,4	156 135	3,9 3,4	171 77	4,3 1,9
149	Rohrbach	3 552 763	2 789 78,5	Z E	16 18	0,6 0,6	2 773 2 771	1 324 1 433	47,7 51,7	959 914	34,6 33,0	123 131	4,4 4,7	139 69	5,0 2,5
151	Scheyern	3 151 632	2 519 79,9	Z E	9 16	0,4 0,6	2 510 2 503	1 459 1 549	58,1 61,9	644 629	25,7 25,1	124 133	4,9 5,3	128 51	5,1 2,0
152	Schweitenkirchen	3 160 715	2 445 77,4	Z E	9 17	0,4 0,7	2 436 2 428	1 404 1 502	57,6 61,9	617 586	25,3 24,1	116 107	4,8 4,4	119 57	4,9 2,3
158	Vohburg a.d.Donau, St	4 920 1 137	3 783 76,9	Z E	29 37	0,8 1,0	3 754 3 746	1 775 1 890	47,3 50,5	1 467 1 423	39,1 38,0	133 139	3,5 3,7	113 62	3,0 1,7
162	Woinzsch, M	7 261 1 566	5 713 78,5	Z E	52 62	0,9 1,1	5 661 5 651	3 026 3 271	53,5 57,9	1 719 1 646	30,4 29,1	218 247	3,9 4,4	310 153	5,5 2,7
	Zusammen	79 120 17 067	62 053 78,4	Z E	440 531	0,7 0,9	61 613 61 522	32 290 34 428	52,4 56,0	19 747 19 069	32,1 31,0	2 706 2 731	4,4 4,4	2 663 1 276	4,3 2,1

187 Landkreis Rosenheim

113	Amerang	2 422 509	1 913 79,0	Z E	17 18	0,9 0,9	1 896 1 895	1 023 1 091	54,0 57,6	452 423	23,8 22,3	133 141	7,0 7,4	103 45	5,4 2,4
114	Aschau i.Chiemgau	3 799 704	3 095 81,5	Z E	22 25	0,7 0,8	3 073 3 070	1 763 1 894	57,4 61,7	715 695	23,3 22,6	169 118	5,5 3,8	193 121	6,3 3,9
116	Babensham	2 005 429	1 576 78,6	Z E	11 20	0,7 1,3	1 565 1 556	908 915	58,0 58,8	311 324	19,9 20,8	104 95	6,6 6,1	71 39	4,5 2,5
117	Bad Aibling, St	11 532 2 497	9 045 78,4	Z E	74 119	0,8 1,3	8 971 8 926	4 724 5 009	52,7 56,1	2 336 2 487	26,0 27,9	537 408	6,0 4,6	520 274	5,8 3,1
118	Barnau a.Chiemsee	4 270 900	3 370 78,9	Z E	18 25	0,5 0,8	3 352 3 342	1 790 2 027	53,4 60,7	836 789	24,9 23,6	193 155	5,8 4,6	230 96	6,9 2,9
120	Brannenburg	4 051 580	3 191 78,8	Z E	21 29	0,7 0,8	3 170 3 162	1 759 1 853	55,5 58,9	787 806	24,8 25,5	221 181	7,0 5,7	188 99	5,9 3,1
121	Breitbrunn a.Chiemsee	1 104 147	957 86,7	Z E	5 13	0,5 1,4	952 944	525 563	55,1 58,8	181 183	18,0 18,4	98 73	10,1 7,7	72 39	7,6 4,1
122	Bruckmühl, M	10 763 2 231	8 532 79,3	Z E	45 79	0,5 0,9	8 486 8 453	4 217 4 518	48,7 53,4	2 479 2 600	28,2 30,8	473 305	5,6 3,6	474 230	5,6 2,7
123	Chiemsee	202 18	164 81,1	Z E	- -	- -	164 164	118 121	63,0 65,8	42 42	22,8 22,8	7 5	3,8 2,7	9 5	4,9 2,7
124	Edling	2 784 624	2 160 77,8	Z E	10 23	0,5 1,1	2 150 2 137	1 090 1 112	50,7 52,0	588 555	27,9 26,0	145 180	6,7 7,5	111 84	5,2 3,0
125	Eggstätt	1 505 372	1 433 78,4	Z E	16 17	1,1 1,2	1 417 1 416	812 887	57,3 62,6	312 311	22,0 22,0	83 74	5,9 5,2	113 46	6,0 3,2
126	Eiselfing	2 044 391	1 653 80,9	Z E	6 12	0,4 0,7	1 647 1 641	1 016 1 047	61,7 63,6	364 325	22,1 19,9	51 67	3,7 4,1	67 22	4,1 1,3
128	Bad Endorf, M	5 145 1 158	3 987 77,6	Z E	29 45	0,7 1,1	3 958 3 942	2 275 2 376	57,5 60,3	980 1 005	24,3 25,5	248 185	6,3 4,7	168 91	4,2 2,3
129	Bad Feilbach	5 141 1 064	4 077 78,3	Z E	22 45	0,5 1,1	4 055 4 032	2 451 2 578	60,4 63,9	810 870	20,0 21,6	170 125	4,2 3,1	234 122	5,8 3,0
130	Feldkirchen-Westerham	6 940 1 124	5 816 83,8	Z E	41 53	0,7 0,9	5 775 5 763	2 957 3 277	51,4 56,9	1 500 1 592	26,0 27,1	416 291	7,2 5,0	444 202	7,7 3,5

Z = Zweitstimmen, E = Erststimmen.

Regierungsbezirken, Kreisen und Gemeinden

Von den gültigen Stimmen entfielen auf																					Schl. Nr.	
Sonstige		davon																				
		REP	ödp	PDS	DVU	Pro DM	BP	BFB	Tier- schutz	GRAUE	PBC	NPD	APPD	NATUR- GESETZ	DIE FRAUEN	CM	CHAN- CE	BüSo	MLPD	Übr.		
Anzahl	%	Anzahl																				
15	16	17	18	19	20	21	22	23	24	25	26	27	28	29	30	31	32	33	34	35		
Noch: Oberbayern																					186	
122	7,0	51	18	7	8	12	7	4	6	4	3	-	1	1	-	-	-	-	-	x	132	
113	6,4	60	29	10	x	x	x	7	x	7	x	x	x	x	x	x	x	x	x	x	137	
470	7,6	234	40	41	29	41	19	10	13	13	6	6	4	5	6	1	1	1	-	x	139	
424	6,9	273	57	51	x	x	x	18	x	25	x	x	x	x	x	x	x	x	x	x	143	
96	5,8	33	4	23	7	8	4	1	4	6	1	1	1	2	-	1	-	-	-	x	144	
100	6,0	44	7	25	x	x	x	11	x	13	x	x	x	x	x	x	x	x	x	x	146	
768	6,3	213	122	95	52	56	49	27	42	33	11	18	6	16	9	13	5	1	-	x	147	
766	6,3	292	239	95	x	x	x	52	x	88	x	x	x	x	x	x	x	x	x	x	149	
57	5,6	21	14	2	2	3	5	-	5	5	-	-	-	-	-	-	-	-	-	x	151	
71	7,0	33	18	7	x	x	x	3	x	10	x	x	x	x	x	x	x	x	x	x	152	
220	7,7	118	19	21	9	12	14	8	8	4	-	1	1	1	2	1	-	1	-	x	158	
237	8,3	144	39	24	x	x	x	12	x	18	x	x	x	x	x	x	x	x	x	x	162	
268	6,7	119	26	38	13	18	10	4	12	8	2	3	4	4	1	1	5	-	-	x	166	
256	6,4	142	50	32	x	x	x	15	x	17	x	x	x	x	x	x	x	x	x	x	170	
228	8,2	94	15	25	12	14	22	9	10	11	3	2	1	5	2	-	3	-	-	x	174	
224	8,1	106	46	29	x	x	x	21	x	22	x	x	x	x	x	x	x	x	x	x	178	
155	6,2	55	26	17	5	7	11	7	16	2	1	2	1	1	2	1	-	1	-	x	182	
141	5,6	61	42	20	x	x	x	11	x	7	x	x	x	x	x	x	x	x	x	x	186	
180	7,4	70	18	13	11	10	17	16	4	10	-	2	4	1	1	1	-	2	1	-	187	
176	7,2	84	27	17	x	x	x	20	x	28	x	x	x	x	x	x	x	x	x	x	188	
266	7,1	122	21	25	26	15	13	7	9	8	6	9	1	1	1	1	1	-	-	x	192	
232	6,2	152	24	30	x	x	x	10	x	16	x	x	x	x	x	x	x	x	x	x	196	
388	6,9	139	39	36	41	30	23	17	21	12	2	8	4	8	3	3	-	2	-	x	200	
334	5,9	182	50	35	x	x	x	33	x	34	x	x	x	x	x	x	x	x	x	x	Zus.	
4 207	6,8	1 665	485	421	289	292	257	143	191	141	59	78	37	55	33	32	20	8	1	x		
4 018	6,5	2 080	825	460	x	x	x	277	x	376	x	x	x	x	x	x	x	x	x	x		
185	9,8	46	27	7	9	3	19	44	5	12	-	2	5	2	2	1	1	-	-	x	113	
195	10,3	53	35	x	x	x	x	103	x	x	x	x	x	4	x	x	x	-	-	x	114	
233	7,6	59	38	16	15	9	32	34	11	4	2	2	1	6	2	2	-	-	-	x	116	
242	7,9	83	106	x	x	x	x	41	x	x	x	x	x	10	x	x	x	2	x	x	117	
171	10,9	40	16	4	8	3	30	40	9	12	2	-	-	1	1	-	2	3	-	x	118	
183	11,8	65	19	x	x	x	x	91	x	x	x	x	x	6	x	x	x	2	x	x	119	
854	9,5	337	84	58	49	23	67	113	24	37	12	14	8	9	7	6	4	2	-	x	120	
748	8,4	433	118	x	x	x	x	157	x	x	x	x	x	35	x	x	x	5	x	x	121	
303	9,0	93	22	23	16	8	41	51	17	9	6	2	5	5	1	3	1	-	-	x	122	
275	8,2	120	57	x	x	x	x	82	x	x	x	x	x	14	x	x	x	2	x	x	123	
215	6,8	61	22	12	14	2	20	40	14	5	6	1	2	3	2	1	-	10	-	x	124	
213	6,7	86	32	x	x	x	x	77	x	x	x	x	x	8	x	x	x	10	x	x	125	
78	8,2	20	10	5	1	1	12	16	7	2	-	-	1	2	1	-	-	-	-	x	126	
86	9,1	25	26	x	x	x	x	31	x	x	x	x	x	4	x	x	x	-	-	x	127	
843	9,9	374	55	38	62	20	66	131	27	15	3	9	5	13	8	11	3	3	-	x	128	
800	9,5	467	114	x	x	x	x	173	x	x	x	x	x	35	x	x	x	11	x	x	129	
10	5,4	3	1	-	-	-	3	2	1	-	-	-	-	-	-	-	-	-	-	x	130	
11	6,0	4	3	x	x	x	x	2	x	x	x	x	x	2	x	x	x	-	-	x	131	
206	9,6	60	31	9	10	3	8	59	10	2	2	1	2	3	2	2	2	-	-	x	132	
246	11,5	71	36	x	x	x	x	124	x	x	x	x	x	13	x	x	x	2	x	x	133	
97	6,8	36	6	5	7	1	8	19	4	2	2	2	1	1	-	2	1	-	-	x	134	
98	6,9	43	9	x	x	x	x	40	x	x	x	x	x	4	x	x	x	2	x	x	135	
139	8,4	21	19	4	3	2	10	72	2	-	-	-	1	5	x	x	x	2	x	x	136	
179	10,9	28	22	x	x	x	x	122	x	x	x	x	x	5	x	x	x	2	-	x	137	
307	7,8	81	46	21	17	9	32	47	11	8	3	5	3	14	6	2	2	-	-	x	138	
285	7,2	111	86	x	x	x	x	76	x	x	x	x	x	11	x	x	x	1	x	x	139	
390	9,6	147	45	23	29	14	28	58	13	2	2	3	1	13	7	3	2	-	-	x	140	
337	8,4	163	56	x	x	x	x	98	x	x	x	x	x	16	x	x	x	4	x	x	141	
446	7,7	149	49	33	23	11	46	77	18	10	5	3	5	7	2	5	2	-	1	x	142	
431	7,5	189	91	x	x	x	x	123	x	x	x	x	x	27	x	x	x	1	x	x	143	

Noch: 1. Ergebnisse der Bundestagswahl 1998 nach

Schl. Nr.	Gebiet	Wahlbe- rechtigte	Wähler	Art der Stimme	Ungültige Stimmen		Gültige Stimmen		Von den gültigen Stimmen entfielen auf												
		Nicht- wähler	Wahlbe- teiligung in %						CSU		SPD		GRÜNE		F.D.P.						
									Anzahl	%	Anzahl	%	Anzahl	%	Anzahl	%					
			Anzahl		%	Anzahl															
		1	2	3	4	5	6		7	8	9	10	11	12	13	14					
Noch: Oberbayern																					
187	Noch: Landkreis Rosenheim																				
131	Flintsbach a.Inn	1 909 378	1 531 80,2	Z E	13 15	0,8 1,0	1 518 1 516		843 897	55,5 59,2	402 409	26,5 27,0	65 46	4,3 3,0	83 55	5,5 3,6					
132	Frasdorf	2 028 373	1 655 81,6	Z E	8 13	0,5 0,8	1 647 1 642		991 1 041	60,2 63,4	332 339	20,2 20,6	86 70	5,2 4,3	96 40	5,8 2,4					
134	Griesstätt	1 602 350	1 252 78,2	Z E	10 9	0,8 0,7	1 242 1 243		703 701	56,6 56,4	256 240	20,6 19,3	77 78	6,2 6,3	44 36	3,5 2,9					
137	Großkarolinenfeld	4 591 927	3 664 79,8	Z E	17 36	0,5 1,0	3 647 3 628		1 790 1 958	49,1 54,0	1 040 995	28,5 27,4	203 162	5,6 4,5	198 103	5,4 2,8					
138	Gstadt a.Chiemsee	798 157	641 80,3	Z E	2 8	0,3 1,2	639 633		385 415	60,3 65,6	107 105	16,7 16,6	46 41	7,2 6,5	52 28	8,1 4,4					
139	Halfing	1 770 383	1 387 78,4	Z E	16 17	1,2 1,2	1 371 1 370		889 899	64,8 65,6	225 236	16,4 17,2	72 57	5,3 4,2	69 33	5,0 2,4					
142	Schechen	2 990 617	2 373 79,4	Z E	12 19	0,5 0,8	2 361 2 354		1 372 1 375	58,1 58,4	532 508	22,5 21,6	120 103	5,1 4,4	82 53	3,5 2,3					
145	Höslwang	866 189	677 78,2	Z E	3 2	0,4 0,3	674 675		441 450	65,4 66,7	115 119	17,1 17,6	49 42	7,3 6,2	23 14	3,4 2,1					
148	Kiefersfelden	4 692 1 157	3 535 75,3	Z E	23 40	0,7 1,1	3 512 3 495		1 711 1 836	48,7 52,5	1 164 1 186	33,1 33,9	146 103	4,2 2,9	182 84	5,2 2,4					
150	Kolbermoor, St	11 671 2 935	8 736 74,9	Z E	59 98	0,7 1,1	8 677 8 638		3 817 4 016	44,0 46,5	2 939 2 897	33,9 33,5	447 412	5,2 4,8	372 236	4,3 2,7					
154	Neubeuern, M	2 846 518	2 328 81,8	Z E	16 20	0,7 0,9	2 312 2 308		1 289 1 386	55,8 60,1	499 509	21,6 22,1	158 128	6,8 5,5	189 115	8,2 5,0					
156	Nußdorf a.Inn	1 758 353	1 405 79,9	Z E	9 11	0,6 0,8	1 396 1 394		841 899	60,2 64,5	295 295	21,1 21,2	86 70	6,2 5,0	78 38	5,6 2,7					
157	Oberaudorf	3 494 714	2 780 79,6	Z E	11 29	0,4 1,0	2 769 2 751		1 620 1 751	58,5 63,6	620 637	22,4 23,2	113 81	4,1 2,9	205 84	7,4 3,1					
159	Pfaffing	2 554 523	2 031 79,5	Z E	13 33	0,6 1,6	2 018 1 998		1 125 1 131	55,7 56,6	464 452	23,0 22,6	112 87	5,6 4,4	115 61	5,7 3,1					
162	Prien a.Chiemsee, M	7 277 1 518	5 759 79,1	Z E	26 45	0,5 0,8	5 733 5 714		3 004 3 295	52,4 57,7	1 402 1 451	24,5 25,4	443 342	7,7 6,0	437 216	7,6 3,8					
163	Prutting	1 559 306	1 253 80,4	Z E	5 13	0,4 1,0	1 248 1 240		669 718	53,6 57,9	287 269	23,0 21,7	53 53	4,3 4,3	39 39	3,1 3,1					
164	Ramerberg	850 205	645 75,9	Z E	4 8	0,6 1,2	641 637		287 279	44,8 43,8	203 210	31,7 33,0	43 38	6,7 6,0	33 16	5,1 2,5					
165	Raubling	7 957 1 610	6 347 79,8	Z E	48 87	0,8 1,4	6 299 6 260		3 075 3 240	48,8 51,8	2 123 2 121	33,7 33,9	296 234	4,7 3,7	248 160	3,9 2,6					
167	Riedering	3 767 755	3 012 80,0	Z E	22 43	0,7 1,4	2 990 2 969		1 550 1 646	51,8 55,4	756 711	25,3 23,9	163 161	5,5 5,4	163 112	5,5 3,8					
168	Rimsting	2 571 415	2 156 83,9	Z E	10 34	0,5 1,6	2 146 2 122		1 269 1 361	59,1 64,1	364 407	17,0 19,2	155 98	7,2 4,6	163 80	7,6 3,8					
169	Rohrdorf	3 676 628	3 048 82,9	Z E	16 22	0,5 0,7	3 032 3 026		1 570 1 683	51,8 55,6	873 861	28,8 28,5	152 119	5,0 3,9	136 66	4,5 2,2					
170	Rott a.Inn	2 516 513	2 003 79,6	Z E	14 21	0,7 1,0	1 989 1 982		977 921	49,1 46,5	575 524	28,9 26,4	118 109	5,9 5,5	75 43	3,8 2,2					
172	Samerberg	1 792 392	1 400 78,1	Z E	13 18	0,9 1,3	1 387 1 382		854 900	61,6 65,1	250 257	18,0 18,6	79 63	5,7 4,6	81 48	5,8 3,5					
173	Schonstett	837 191	646 77,2	Z E	4 4	0,6 0,6	642 642		379 405	59,0 63,1	119 125	18,5 19,5	42 27	6,5 4,2	30 13	4,7 2,0					
174	Söchtenau	1 769 351	1 418 80,2	Z E	7 14	0,5 1,0	1 411 1 404		797 814	56,5 58,0	280 297	19,8 21,2	108 78	7,7 5,6	58 29	4,1 2,1					
176	Soyen	1 990 475	1 515 76,1	Z E	8 14	0,5 0,9	1 507 1 501		802 839	53,2 55,9	361 349	24,0 23,3	114 113	7,6 7,5	83 45	5,5 3,0					
177	Stephanskirchen	7 228 1 361	5 867 81,2	Z E	33 58	0,6 1,0	5 834 5 809		2 852 3 104	48,9 53,4	1 622 1 601	27,8 27,6	366 306	6,3 5,3	400 256	6,9 4,4					
179	Tuntenhausen	4 070 664	3 406 83,7	Z E	19 37	0,6 1,1	3 387 3 369		2 129 2 202	62,9 65,4	642 662	19,0 19,6	174 127	5,1 3,8	145 84	4,3 2,5					

Regierungsbezirken, Kreisen und Gemeinden

		Von den gültigen Stimmen entfielen auf																				Schl. Nr.
		davon																				
Sonstige		REP	ödp	PDS	DVU	Pro DM	BP	BFB	Tier- schutz	GRAUE	PBC	NPD	APPD	NATUR- GESETZ	DIE FRAUEN	CM	CHAN- CE	BüSo	MLPD	Übr.		
Anzahl	%	Anzahl																				
15	16	17	18	19	20	21	22	23	24	25	26	27	28	29	30	31	32	33	34	35		
Noch: Oberbayern																						187
125	8,2	42	19	4	4	4	11	14	7	8	-	-	2	7	-	1	1	-	1	x	131	
109	7,2	51	27	x	x	x	x	23	x	x	x	x	x	8	x	x	x	-	x	x		
142	8,6	37	17	7	13	3	24	24	6	2	2	1	-	1	2	1	1	1	-	x	132	
152	9,3	56	43	x	x	-	x	48	x	x	x	x	x	3	x	x	x	2	x	x		
162	13,0	36	13	5	6	-	17	64	4	4	-	2	-	2	2	6	1	-	-	x	134	
188	15,1	42	20	x	x	x	x	121	x	x	x	x	x	4	x	x	x	1	x	x		
416	11,4	179	39	20	18	5	46	85	10	3	-	1	2	1	3	1	1	2	-	x	137	
410	11,3	186	53	x	x	x	x	161	x	x	x	x	x	7	x	x	x	3	x	x		
49	7,7	12	10	2	3	-	5	13	1	2	-	-	-	-	-	1	-	-	-	x	138	
44	7,0	12	10	x	x	x	x	20	x	x	x	x	x	1	x	x	x	1	x	x		
116	8,5	28	18	11	5	4	11	26	3	-	1	1	1	1	3	2	1	-	-	x	139	
145	10,6	49	26	x	x	x	x	59	x	x	x	x	x	9	x	x	x	2	x	x		
255	10,8	103	24	12	21	2	31	38	3	6	-	1	3	3	2	3	2	1	-	x	142	
315	13,4	137	47	x	x	x	x	118	x	x	x	x	x	12	x	x	x	1	x	x		
46	6,8	6	12	-	1	1	6	9	4	1	-	-	2	-	1	2	1	-	-	x	145	
50	7,4	11	16	x	x	x	x	20	x	x	x	x	x	2	x	x	x	1	x	x		
309	8,8	127	22	15	25	9	21	49	17	8	-	3	2	5	2	1	3	-	-	x	148	
286	8,2	167	39	x	x	x	x	62	x	x	x	x	x	18	x	x	x	-	x	x		
1 102	12,7	601	55	50	53	18	66	142	22	16	10	24	6	24	6	3	5	1	-	x	150	
1 077	12,5	726	106	x	x	x	x	192	x	x	x	x	x	45	x	x	x	8	x	x		
177	7,7	53	26	7	4	9	24	34	8	1	3	1	4	3	-	-	-	-	-	x	154	
170	7,4	62	42	x	x	x	x	56	x	x	x	x	x	8	x	x	x	2	x	x		
96	6,9	34	8	1	8	6	14	17	1	1	1	-	-	3	1	1	-	-	-	x	156	
92	6,6	48	16	x	x	x	x	22	x	x	x	x	x	5	x	x	x	1	x	x		
211	7,6	68	34	10	16	5	20	33	8	6	1	1	-	3	2	2	1	1	-	x	157	
198	7,2	90	43	x	x	x	x	54	x	x	x	x	x	9	x	x	x	2	x	x		
202	10,0	61	21	6	4	4	18	66	7	3	4	1	3	2	-	1	1	-	-	x	159	
267	13,4	73	25	x	x	x	x	158	x	x	x	x	x	8	x	x	x	3	x	x		
447	7,8	123	35	35	24	15	46	105	17	11	5	4	3	16	4	1	3	-	-	x	162	
410	7,2	150	73	x	x	x	x	154	x	x	x	x	x	27	x	x	x	6	x	x		
166	13,3	65	20	3	8	3	17	29	11	2	-	-	-	6	-	1	-	1	-	x	163	
161	13,0	78	34	x	x	x	x	40	x	x	x	x	x	8	x	x	x	1	x	x		
75	11,7	24	8	7	-	2	8	21	1	2	-	-	1	-	-	-	-	1	-	x	164	
94	14,8	22	12	x	x	x	x	53	x	x	x	x	x	5	-	x	x	2	x	x		
557	8,8	207	54	41	32	19	59	81	17	9	5	7	4	10	3	6	1	2	-	x	165	
505	8,1	257	91	x	x	x	x	125	x	x	x	x	x	25	x	x	x	7	x	x		
358	12,0	140	60	10	17	6	46	44	12	1	5	2	3	6	1	1	2	1	1	x	167	
339	11,4	171	76	x	x	x	x	73	x	x	x	x	x	15	x	x	x	4	x	x		
195	9,1	38	32	8	13	6	22	48	11	3	2	2	1	4	3	1	-	1	-	x	168	
176	8,3	53	41	x	x	x	x	73	x	x	x	x	x	8	x	x	x	1	x	x		
301	9,9	111	39	11	14	8	39	44	16	7	2	1	2	4	2	1	-	-	-	x	169	
297	9,8	146	68	x	x	x	x	68	x	x	x	x	x	13	x	x	x	2	x	x		
244	12,3	89	20	9	11	2	8	89	4	2	2	-	1	4	-	2	-	1	-	x	170	
385	19,4	87	23	x	x	x	x	267	x	x	x	x	x	7	x	x	x	1	x	x		
123	8,9	40	12	5	3	3	20	18	6	2	3	1	-	2	2	5	-	1	-	x	172	
114	8,2	45	22	x	x	x	x	36	x	x	x	x	x	10	x	x	x	1	x	x		
72	11,2	17	7	-	6	-	8	23	2	-	2	-	2	2	2	1	-	-	-	x	173	
72	11,2	18	6	x	x	x	x	44	x	x	x	x	x	4	x	x	x	-	x	x		
168	11,9	81	21	5	4	1	23	21	2	1	2	-	1	2	1	2	-	1	-	x	174	
186	13,2	96	30	x	x	x	x	55	x	x	x	x	x	4	x	x	x	1	x	x		
147	9,8	40	18	4	3	6	21	27	5	23	-	-	-	-	-	-	-	-	-	x	176	
155	10,3	59	28	x	x	x	x	64	x	x	x	x	x	2	x	x	x	2	x	x		
594	10,2	203	49	33	43	13	85	77	30	15	13	2	3	10	8	4	3	2	1	x	177	
542	9,3	291	101	x	x	x	x	114	x	x	x	x	x	31	x	x	x	5	x	x		
297	8,8	90	30	9	9	2	38	79	9	3	-	2	7	5	6	8	-	-	-	x	179	
294	8,7	102	44	x	x	x	x	138	x	x	x	x	x	9	x	x	x	1	x	x		

Noch: 1. Ergebnisse der Bundestagswahl 1998 nach

Schl. Nr.	Gebiet	Wahlbe- rechtigte	Wähler	Art der Stimme	Ungültige Stimmen		Gültige Stimmen	Von den gültigen Stimmen entfielen auf								
								CSU		SPD		GRÜNE		F.D.P.		
		Nicht- wähler	Wahlbe- teiligung in %		Anzahl	%	Anzahl	Anzahl	%	Anzahl	%	Anzahl	%	Anzahl	%	
		1	2	3	4	5	6	7	8	9	10	11	12	13	14	
Noch: Oberbayern																
187	Noch: Landkreis Rosenheim															
181	Vogtareuth	2 068 390	1 678 81,1	Z E	10 18	0,6 1,1	1 668 1 660	929 955	55,7 57,5	344 334	20,6 20,1	103 84	6,2 5,1	83 39	5,0 2,3	
182	Wasserburg a.Inn, St	7 916 2 228	5 688 71,9	Z E	46 58	0,8 1,0	5 642 5 630	2 490 2 696	44,1 47,9	1 892 1 861	33,5 33,1	488 523	8,6 9,3	319 123	5,7 2,2	
186	Albaching	947 239	708 74,8	Z E	4 3	0,6 0,4	704 705	432 445	61,4 63,1	140 144	19,9 20,4	32 31	4,5 4,4	29 12	4,1 1,7	
	Zusammen	166 366 34 833	131 533 79,1	Z E	839 1 373	0,6 1,0	130 694 130 160	69 318 73 536	53,0 56,5	33 906 34 089	25,9 26,2	7 784 6 369	6,0 4,9	7 324 3 856	5,6 3,0	
188	Landkreis Starnberg															
113	Berg	5 396 939	4 457 82,6	Z E	8 17	0,2 0,4	4 449 4 440	2 356 2 649	53,0 59,7	954 953	21,4 21,5	316 224	7,1 5,0	608 459	13,7 10,3	
117	Andechs	2 170 355	1 815 83,6	Z E	9 13	0,5 0,7	1 806 1 802	1 006 1 055	55,7 58,5	455 440	25,2 24,4	126 93	7,0 5,2	115 132	6,4 7,3	
118	Feldafing	3 070 464	2 606 84,9	Z E	9 17	0,3 0,7	2 597 2 589	1 196 1 392	46,1 53,8	654 651	25,2 25,1	209 143	8,0 5,5	374 307	14,4 11,9	
120	Gauting	13 772 2 006	11 766 85,4	Z E	36 83	0,3 0,7	11 730 11 683	5 387 5 960	45,9 51,0	3 138 3 177	26,8 27,2	1 165 913	9,9 7,8	1 415 1 221	12,1 10,5	
121	Gilching	11 325 1 982	9 343 82,5	Z E	32 66	0,3 0,7	9 311 9 277	4 279 4 572	46,0 49,3	2 952 2 857	31,7 30,8	763 636	8,2 6,9	702 719	7,5 7,8	
124	Herrsching a.Ammersee	6 753 1 129	5 624 83,3	Z E	26 42	0,5 0,7	5 598 5 582	2 504 2 708	44,7 48,5	1 585 1 625	28,3 29,1	658 514	11,8 9,2	524 499	9,4 8,9	
126	Inning a.Ammersee	2 767 439	2 328 84,1	Z E	4 17	0,2 0,7	2 324 2 311	1 129 1 246	48,6 53,9	587 573	25,3 24,8	220 179	9,5 7,7	251 218	10,8 9,4	
127	Krailling	5 463 733	4 730 86,6	Z E	13 28	0,3 0,6	4 717 4 702	2 333 2 546	49,5 54,1	1 196 1 193	25,4 25,4	398 319	8,4 6,8	573 478	12,1 10,2	
132	Seefeld	4 882 728	4 154 85,1	Z E	11 20	0,3 0,5	4 143 4 134	1 956 2 135	47,2 51,6	1 073 1 105	25,9 26,7	419 300	10,1 7,3	458 419	11,1 10,1	
137	Pöcking	4 032 531	3 501 86,8	Z E	21 28	0,6 0,8	3 480 3 473	1 671 1 832	48,0 52,7	891 840	25,6 24,2	309 242	8,9 7,0	435 449	12,5 12,9	
139	Starnberg, St	16 009 2 869	13 140 82,1	Z E	57 104	0,4 0,8	13 083 13 036	6 381 6 935	48,8 53,2	3 277 3 193	25,0 24,5	1 043 821	8,0 6,3	1 520 1 492	11,6 11,4	
141	Tutzing	7 231 1 196	6 035 83,5	Z E	28 60	0,5 1,0	6 007 5 975	3 051 3 220	50,8 53,9	1 531 1 531	25,5 25,6	531 361	8,8 6,0	531 593	8,8 9,9	
144	Weßling	3 612 469	3 143 87,0	Z E	9 25	0,3 0,8	3 134 3 118	1 402 1 493	44,7 47,9	913 956	29,1 30,7	376 261	12,0 8,4	288 288	9,2 9,2	
145	Wörthsee	3 286 465	2 821 85,8	Z E	8 19	0,3 0,7	2 813 2 802	1 361 1 458	48,4 52,0	658 683	23,4 24,4	355 281	12,6 10,0	311 292	11,1 10,4	
	Zusammen	89 768 14 305	75 463 84,1	Z E	271 539	0,4 0,7	75 192 74 924	36 012 39 201	47,9 52,3	19 864 19 777	26,4 26,4	6 888 5 287	9,2 7,1	8 105 7 566	10,8 10,1	
189	Landkreis Traunstein															
111	Altenmarkt a.d.Alz	2 940 539	2 401 81,7	Z E	25 26	1,0 1,1	2 376 2 375	1 181 1 300	49,7 54,7	831 797	35,0 33,6	130 131	5,5 5,5	75 36	3,2 1,5	
113	Bergen	3 457 728	2 729 78,9	Z E	21 26	0,8 1,0	2 708 2 703	1 355 1 518	50,0 56,2	768 702	28,4 26,0	257 287	9,5 10,6	136 62	5,0 2,3	
114	Chieming	3 312 650	2 662 80,4	Z E	8 28	0,3 1,1	2 654 2 634	1 387 1 486	52,3 56,4	639 591	24,1 22,4	237 249	8,9 9,5	141 153	5,3 5,8	
115	Engelsberg	1 764 394	1 370 77,7	Z E	10 17	0,7 1,2	1 360 1 353	843 920	62,0 68,0	283 251	20,8 18,6	52 63	3,8 4,7	50 20	3,7 1,5	
118	Fridolfing	2 876 594	2 282 79,3	Z E	28 44	1,2 1,9	2 254 2 238	1 302 1 416	57,8 63,3	613 552	27,2 24,7	105 117	4,7 5,2	90 25	4,0 1,1	
119	Grabenstätt	2 992 656	2 336 78,1	Z E	18 21	0,8 0,9	2 318 2 315	1 266 1 375	54,6 59,4	580 532	25,0 23,0	165 202	7,1 8,7	138 62	6,0 2,7	
120	Grassau, M	4 385 936	3 449 78,7	Z E	31 42	0,9 1,2	3 418 3 407	1 646 1 839	48,2 54,0	1 125 1 085	32,9 31,8	140 170	4,1 5,0	180 76	5,3 2,2	
124	Inzell	3 092 629	2 463 79,7	Z E	19 21	0,8 0,9	2 444 2 442	1 284 1 478	52,5 60,5	802 710	32,8 29,1	119 126	4,9 5,2	98 29	4,0 1,2	

Regierungsbezirken, Kreisen und Gemeinden

		Von den gültigen Stimmen entfielen auf																				Schl. Nr.
		davon																				
Sonstige		REP	ödp	PDS	DVU	Pro DM	BP	BFB	Tier- schutz	GRAUE	PBC	NPD	APPD	NATUR- GESETZ	DIE FRAUEN	CM	CHAN- CE	BüSo	MLPD	Übr.		
Anzahl	%	Anzahl																				
15	16	17	18	19	20	21	22	23	24	25	26	27	28	29	30	31	32	33	34	35		
Noch: Oberbayern																						187
209	12,5	88	17	2	5	7	19	53	12	-	-	1	-	-	2	-	-	2	1	x	x	181
248	14,9	99	32	x	x	x	x	111	x	x	x	x	x	5	x	x	x	x	x	x	x	182
453	8,0	144	58	38	28	13	28	68	23	13	6	2	5	17	4	3	3	-	-	x	x	186
427	7,6	189	85	x	x	x	x	126	x	x	x	x	x	27	x	x	x	-	-	x	x	Zus.
71	10,1	25	3	3	2	-	13	15	-	4	2	-	-	1	1	-	-	2	-	x	x	
73	10,4	28	8	x	x	x	x	36	x	x	x	x	x	1	x	x	x	-	-	x	x	
12 362	9,5	4 439	1 272	631	666	285	1 236	2 259	452	279	116	104	98	225	104	100	51	40	5	x	x	
12 310	9,5	5 542	2 097	x	x	x	x	4 031	x	x	x	x	x	534	x	x	x	106	x	x	x	
																						188
215	4,8	49	26	26	22	9	21	30	13	2	3	4	1	2	4	2	1	-	-	x	x	113
155	3,5	66	47	x	x	x	x	42	x	x	x	x	x	x	x	x	x	x	x	x	x	
104	5,8	40	8	8	12	5	12	12	1	-	-	2	2	1	-	-	1	-	-	x	x	117
82	4,6	47	13	x	x	x	x	22	x	x	x	x	x	x	x	x	x	x	x	x	x	
164	6,3	27	12	16	14	14	10	37	17	4	3	1	-	2	3	3	-	-	1	x	x	118
96	3,7	37	24	x	x	x	x	35	x	x	x	x	x	x	x	x	x	x	x	x	x	
625	5,3	153	63	74	55	39	41	84	41	24	6	3	14	9	4	7	4	3	1	x	x	120
412	3,5	198	97	x	x	x	x	117	x	x	x	x	x	x	x	x	x	x	x	x	x	
615	6,6	187	98	63	61	24	33	42	36	21	4	10	7	8	13	4	3	1	-	x	x	121
493	5,3	252	150	x	x	x	x	91	x	x	x	x	x	x	x	x	x	x	x	x	x	
327	5,8	84	32	38	21	31	28	40	22	14	2	1	2	2	5	1	4	-	-	x	x	124
236	4,2	116	50	x	x	x	x	70	x	x	x	x	x	x	x	x	x	x	x	x	x	
137	5,9	30	10	13	17	16	8	10	15	2	-	4	3	1	-	-	2	6	-	x	x	126
95	4,1	45	28	x	x	x	x	22	x	x	x	x	x	x	x	x	x	x	x	x	x	
217	4,6	46	24	36	17	20	12	27	7	5	1	1	0	1	5	4	4	1	-	x	x	127
166	3,5	68	61	x	x	x	x	37	x	x	x	x	x	x	x	x	x	x	x	x	x	
237	5,7	55	38	36	21	15	12	30	16	6	1	3	1	-	1	1	1	-	-	x	x	132
175	4,2	67	57	x	x	x	x	51	x	x	x	x	x	x	x	x	x	x	x	x	x	
174	5,0	25	26	23	19	9	15	17	12	7	-	1	2	9	5	2	2	-	-	x	x	137
110	3,2	39	48	x	x	x	x	23	x	x	x	x	x	x	x	x	x	x	x	x	x	
862	6,6	207	75	93	90	46	85	134	41	26	8	8	11	15	10	6	6	1	-	x	x	139
595	4,6	263	156	x	x	x	x	176	x	x	x	x	x	x	x	x	x	x	x	x	x	
363	6,0	73	56	45	26	22	25	60	8	14	9	5	2	6	6	2	2	2	-	x	x	141
270	4,5	87	100	x	x	x	x	83	x	x	x	x	x	x	x	x	x	x	x	x	x	
155	4,9	42	23	14	8	11	9	21	8	2	1	1	5	4	3	3	-	-	-	x	x	144
120	3,8	49	43	x	x	x	x	28	x	x	x	x	x	x	x	x	x	x	x	x	x	
128	4,6	30	18	25	10	6	4	6	11	3	1	1	-	6	-	1	1	5	-	x	x	145
88	3,1	36	32	x	x	x	x	20	x	x	x	x	x	x	x	x	x	x	x	x	x	
4 323	5,7	1 048	509	510	393	267	315	550	248	130	39	45	56	66	59	36	31	19	2	x	x	Zus.
3 093	4,1	1 370	906	x	x	x	x	817	x	x	x	x	x	x	x	x	x	x	x	x	x	
																						189
159	6,7	51	17	15	9	8	25	8	8	5	1	2	-	1	1	6	1	1	-	x	x	111
111	4,7	60	31	x	x	x	x	12	x	x	x	x	x	x	x	x	x	x	8	x	x	
192	7,1	55	21	10	18	6	40	14	11	4	1	1	1	1	2	3	4	-	-	x	x	113
134	5,0	64	37	x	x	x	x	27	x	x	x	x	x	x	x	x	x	6	x	x	x	
250	9,4	64	50	15	10	10	53	14	11	3	1	8	-	1	3	3	2	2	-	x	x	114
155	5,9	65	67	x	x	x	x	19	x	x	x	x	x	x	x	x	x	4	x	x	x	
132	9,7	74	9	3	2	7	15	3	4	3	4	2	3	2	1	-	-	-	-	x	x	115
99	7,3	72	15	x	x	x	x	11	x	x	x	x	x	x	x	x	x	1	x	x	x	
144	6,4	51	25	6	9	5	14	8	9	3	2	2	1	-	1	5	1	2	-	x	x	118
128	5,7	58	46	x	x	x	x	19	x	x	x	x	x	x	x	x	x	5	x	x	x	
169	7,3	39	16	14	18	6	20	27	11	2	2	2	1	3	1	2	2	3	-	x	x	119
144	6,2	59	31	x	x	x	x	46	x	x	x	x	x	x	x	x	x	8	x	x	x	
327	9,6	95	24	21	32	11	66	37	10	4	1	6	4	3	-	4	3	6	-	x	x	120
237	7,0	123	43	x	x	x	x	64	x	x	x	x	x	x	x	x	x	7	-	x	x	
141	5,8	40	18	5	12	11	20	14	5	4	1	2	1	2	2	2	1	1	-	x	x	124
99	4,1	52	22	x	x	x	x	22	x	x	x	x	x	x	x	x	x	3	x	x	x	

Noch: 1. Ergebnisse der Bundestagswahl 1998 nach

Schl. Nr	Gebiet	Wahlberechtigte		Wähler	Art der Stimme	Ungültige Stimmen		Gültige Stimmen	Von den gültigen Stimmen entfielen auf												
		Nichtwähler	Wahlbeteiligung in %						CSU		SPD		GRÜNE		F.D.P.						
									Anzahl	%	Anzahl	%	Anzahl	%	Anzahl	%					
		1	2	3		4	5	6	7	8	9	10	11	12	13	14					
Noch: Oberbayern																					
189	Noch: Landkreis Traunstein	970	804	Z		7	0,9	797	431	54,1	237	29,7	46	5,8	39	4,9					
126	Kienberg	166	82,9	E		9	1,1	795	482	60,6	206	25,9	63	7,9	14	1,8					
127	Kirchanschöring	2 171	1 738	Z		11	0,6	1 727	1 004	58,1	423	24,5	81	4,7	68	3,9					
		433	80,1	E		11	0,6	1 727	1 097	63,5	387	22,4	92	5,3	31	1,8					
129	Marquartstein	2 248	1 718	Z		13	0,8	1 705	829	48,6	515	30,2	138	8,1	87	5,1					
		530	76,4	E		17	1,0	1 701	916	53,9	508	29,9	143	8,4	42	2,5					
130	Nußdorf	1 687	1 338	Z		10	0,7	1 328	688	51,8	373	28,1	93	7,0	64	4,8					
		349	79,3	E		20	1,5	1 318	754	57,2	345	26,2	97	7,4	26	2,0					
133	Obing	2 620	2 193	Z		16	0,7	2 177	1 316	60,5	480	22,0	138	6,3	83	3,8					
		627	77,8	E		30	1,4	2 163	1 428	66,0	411	19,0	165	7,6	30	1,4					
134	Palling	2 469	1 909	Z		12	0,6	1 897	1 121	59,1	436	23,0	110	5,8	71	3,7					
		560	77,3	E		25	1,3	1 884	1 215	64,5	414	22,0	117	6,2	25	1,3					
135	Petting	1 607	1 275	Z		13	1,0	1 262	811	64,3	243	19,3	69	5,5	32	2,5					
		332	79,3	E		14	1,1	1 261	867	68,8	200	15,9	81	6,4	21	1,7					
137	Pittenhart	1 188	936	Z		6	0,6	930	585	62,9	175	18,8	60	6,5	41	4,4					
		252	78,8	E		7	0,7	929	648	69,8	147	15,8	65	7,0	19	2,0					
139	Reit im Winkl	2 041	1 634	Z		19	1,2	1 615	1 045	64,7	298	18,5	55	3,4	93	5,8					
		407	80,1	E		28	1,7	1 606	1 120	69,7	294	18,3	71	4,4	36	2,2					
140	Ruhpolding	4 970	3 786	Z		15	0,4	3 771	2 102	55,7	1 017	27,0	198	5,3	214	5,7					
		1 184	76,2	E		25	0,7	3 761	2 356	62,6	968	25,7	221	5,9	65	1,7					
141	Schlechting	1 367	1 050	Z		5	0,5	1 045	616	58,9	242	23,2	60	5,7	53	5,1					
		317	76,8	E		14	1,3	1 036	681	65,7	233	22,5	52	5,0	21	2,0					
142	Schnaitsee	2 553	2 004	Z		16	0,8	1 988	1 090	54,8	527	26,5	117	5,9	86	4,3					
		549	78,5	E		27	1,3	1 977	1 215	61,5	472	23,9	116	5,9	41	2,1					
143	Seeon-Seebruck	3 220	2 589	Z		19	0,7	2 570	1 449	56,4	588	22,9	177	6,9	161	6,3					
		631	80,4	E		29	1,1	2 560	1 596	62,3	545	21,3	203	7,9	77	3,0					
145	Siegsdorf	6 278	4 801	Z		36	0,7	4 765	2 452	51,5	1 368	28,7	347	7,3	271	5,7					
		1 477	76,5	E		51	1,1	4 750	2 758	58,1	1 258	26,5	397	8,4	100	2,1					
146	Staudach-Egerndach	856	692	Z		4	0,6	688	324	47,1	220	32,0	34	4,9	23	3,3					
		164	80,8	E		12	1,7	680	356	52,4	220	32,4	36	5,3	10	1,5					
148	Surberg	2 303	1 788	Z		15	0,8	1 773	917	51,7	473	26,7	159	9,0	84	4,7					
		515	77,6	E		25	1,4	1 763	1 008	57,2	439	24,9	174	9,9	32	1,8					
149	Tacherting	4 112	3 184	Z		36	1,1	3 148	1 666	52,9	975	31,0	142	4,5	113	3,6					
		928	77,4	E		35	1,1	3 149	1 858	59,0	915	29,1	146	4,6	36	1,1					
150	Taching a.See	1 420	1 162	Z		13	1,1	1 149	669	58,2	256	22,3	87	7,6	45	3,9					
		258	81,8	E		29	2,5	1 133	717	63,3	229	20,2	71	6,3	12	1,1					
152	Tittmoning, St	4 173	3 294	Z		34	1,0	3 260	1 822	55,9	770	23,6	237	7,3	133	4,1					
		879	78,9	E		40	1,2	3 254	1 969	60,5	713	21,9	250	7,7	53	1,6					
154	Traunreut, St	15 293	11 417	Z		147	1,3	11 270	6 016	53,4	3 639	32,3	451	4,0	444	3,9					
		3 876	74,7	E		153	1,3	11 264	6 653	59,1	3 416	30,3	494	4,4	174	1,5					
155	Traunstein, GKSt	13 986	10 954	Z		72	0,7	10 882	5 443	50,0	3 298	30,3	776	7,1	513	4,7					
		3 032	78,3	E		123	1,1	10 831	6 011	55,5	3 117	28,8	855	7,9	197	1,8					
157	Trostberg, St	8 719	6 648	Z		85	1,3	6 563	3 158	48,1	2 451	37,3	301	4,6	209	3,2					
		2 071	76,2	E		84	1,3	6 564	3 488	53,1	2 304	35,1	297	4,5	82	1,2					
159	Übersee	3 446	2 711	Z		15	0,6	2 696	1 365	50,6	751	27,9	204	7,6	169	6,3					
		735	78,7	E		34	1,3	2 677	1 526	57,0	718	26,8	220	8,2	77	2,9					
160	Unterwössen	2 492	1 972	Z		13	0,7	1 959	1 109	56,6	495	25,3	99	5,1	122	6,2					
		520	79,1	E		16	0,8	1 956	1 244	63,6	463	23,7	116	5,9	38	1,9					
161	Vachendorf	1 305	1 068	Z		4	0,4	1 064	573	53,9	282	26,5	75	7,0	43	4,0					
		237	81,8	E		9	0,8	1 059	632	59,7	259	24,5	75	7,1	14	1,3					
162	Waging a.See, M	4 543	3 544	Z		26	0,7	3 518	2 013	57,2	757	21,5	329	9,4	157	4,5					
		999	78,0	E		34	1,0	3 510	2 114	60,2	620	17,7	374	10,7	57	1,6					
165	Wonneberg	964	763	Z		11	1,4	752	406	54,0	185	24,6	50	6,6	25	3,3					
		201	79,1	E		14	1,8	749	449	59,9	154	20,6	56	7,5	9	1,2					
	Zusammen	124 019	96 664	Z		833	0,9	95 831	51 284	53,5	27 115	28,3	5 838	6,1	4 351	4,5					
		27 355	77,9	E		1 140	1,2	95 524	56 490	59,1	25 175	26,4	6 392	6,7	1 802	1,9					

Regierungsbezirken, Kreisen und Gemeinden

		Von den gültigen Stimmen entfielen auf																				Schl. Nr.
		davon																				
Sonstige		REP	ödp	PDS	DVU	Pro DM	BP	BFB	Tier- schutz	GRAUE	PBC	NPD	APPD	NATUR- GESETZ	DIE FRAUEN	CM	CHAN- CE	BüSo	MLPD	Übr.		
Anzahl	%	Anzahl																				
15	16	17	18	19	20	21	22	23	24	25	26	27	28	29	30	31	32	33	34	35		
Noch: Oberbayern																						189
44	5,5	21	3	2	2	1	6	3	1	-	-	-	2	-	-	1	2	-	-	x	126	
30	3,8	20	7	x	x	x	x	3	x	x	x	x	x	x	x	x	x	-	x	x		
151	8,7	61	25	2	1	4	17	19	8	3	2	-	2	3	-	2	2	-	-	x	127	
120	6,9	57	40	x	x	x	x	20	x	x	x	x	x	x	x	x	x	3	x	x		
136	8,0	49	4	5	13	4	29	8	8	6	3	-	2	2	-	1	2	-	-	x	129	
92	5,4	51	17	x	x	x	x	22	x	x	x	x	x	x	x	x	x	2	x	x		
110	8,3	25	34	2	11	1	12	9	5	-	8	-	1	-	1	-	-	1	-	x	130	
96	7,3	25	51	x	x	x	x	19	x	x	x	x	x	x	x	x	x	1	x	x		
160	7,3	58	13	8	8	13	30	20	4	3	-	-	-	-	1	-	2	-	-	x	133	
129	6,0	66	23	x	x	x	x	36	x	x	x	x	x	x	x	x	x	4	x	x		
159	8,4	57	16	7	10	2	39	8	6	-	5	1	2	1	1	-	-	3	1	x	134	
113	6,0	58	36	x	x	x	x	9	x	x	x	x	x	x	x	x	x	10	x	x		
107	8,5	26	29	4	5	8	13	13	3	-	3	1	2	-	-	-	-	-	-	x	135	
92	7,3	25	47	x	x	x	x	20	x	x	x	x	x	x	x	x	x	-	x	x		
69	7,4	24	8	1	2	5	12	12	1	1	-	-	-	-	-	3	-	-	-	x	137	
50	5,4	24	14	x	x	x	x	10	x	x	x	x	x	x	x	x	x	2	x	x		
124	7,7	42	24	7	1	6	11	11	7	-	-	2	6	-	1	4	1	1	-	x	139	
85	5,3	46	22	x	x	x	x	16	x	x	x	x	x	x	x	x	x	1	x	x		
240	6,4	76	15	19	30	19	24	9	16	12	3	1	2	5	1	4	2	2	-	x	140	
151	4,0	86	41	x	x	x	x	17	x	x	x	x	x	x	x	x	x	7	x	x		
74	7,1	31	5	2	5	7	7	11	2	1	-	-	2	-	1	-	-	-	-	x	141	
49	4,7	28	5	x	x	x	x	16	x	x	x	x	x	x	x	x	x	-	x	x		
168	8,5	42	26	12	8	6	35	23	4	1	4	1	1	1	-	3	-	-	1	x	142	
133	6,7	43	48	x	x	x	x	39	x	x	x	x	x	x	x	x	x	3	x	x		
195	7,6	56	34	11	10	5	37	14	10	1	-	2	6	1	5	1	2	-	-	x	143	
139	5,4	61	41	x	x	x	x	30	x	x	x	x	x	x	x	x	x	7	x	x		
327	6,9	100	41	18	19	15	61	23	18	5	-	3	1	6	5	8	2	-	2	x	145	
237	5,0	110	74	x	x	x	x	46	x	x	x	x	x	x	x	x	x	7	x	x		
87	12,6	35	10	11	1	-	13	5	3	-	2	2	2	2	-	-	-	1	-	x	146	
58	8,5	40	10	x	x	x	x	5	x	x	x	x	x	x	x	x	x	3	x	x		
140	7,9	43	22	7	-	3	32	14	3	3	-	-	2	2	2	4	-	3	-	x	148	
110	6,2	43	43	x	x	x	x	19	x	x	x	x	x	x	x	x	x	5	x	x		
252	8,0	99	33	11	13	25	20	9	13	3	2	5	-	2	3	5	7	1	1	x	149	
194	6,2	123	51	x	x	x	x	14	x	x	x	x	x	x	x	x	x	6	x	x		
92	8,0	43	16	1	3	1	8	3	5	1	-	2	4	3	-	1	-	1	-	x	150	
104	9,2	44	48	x	x	x	x	4	x	x	x	x	x	x	x	x	x	8	x	x		
298	9,1	130	35	10	10	14	24	14	19	10	10	2	3	3	4	5	2	3	-	x	152	
269	8,3	163	71	x	x	x	x	20	x	x	x	x	x	x	x	x	x	15	x	x		
720	6,4	259	55	56	66	53	93	30	30	22	11	4	8	5	11	7	3	6	1	x	154	
527	4,7	317	118	x	x	x	x	64	x	x	x	x	x	x	x	x	x	28	x	x		
852	7,8	277	105	58	76	28	107	58	36	33	11	6	16	5	7	13	11	5	-	x	155	
651	6,0	318	203	x	x	x	x	114	x	x	x	x	x	x	x	x	x	16	x	x		
444	6,8	168	40	33	23	25	49	25	20	5	11	6	7	3	8	10	3	7	1	x	157	
393	6,0	214	91	x	x	x	x	57	x	x	x	x	x	x	x	x	x	31	x	x		
207	7,7	45	12	10	17	8	60	29	9	4	2	4	1	2	3	-	1	-	-	x	159	
136	5,1	68	19	x	x	x	x	46	x	x	x	x	x	x	x	x	x	3	x	x		
134	6,8	32	21	11	10	-	22	11	9	1	2	-	2	-	2	1	-	10	-	x	160	
95	4,9	37	28	x	x	x	x	18	x	x	x	x	x	x	x	x	x	12	x	x		
91	8,6	38	14	7	3	4	10	6	3	-	-	-	3	1	-	1	1	-	-	x	161	
79	7,5	46	17	x	x	x	x	14	x	x	x	x	x	x	x	x	x	2	x	x		
262	7,4	88	73	9	10	10	23	10	11	5	-	-	8	1	8	4	-	2	-	x	162	
345	9,8	99	223	x	x	x	x	18	x	x	x	x	x	x	x	x	x	5	x	x		
86	11,4	27	29	2	-	3	17	4	1	-	1	-	-	1	1	-	-	-	-	x	165	
81	10,8	21	53	x	x	x	x	7	x	x	x	x	x	x	x	x	x	-	x	x		
7 243	7,6	2 421	922	415	467	334	1 064	526	324	148	93	67	96	62	76	103	57	61	7	x	Zus.	
5 665	5,9	2 786	1 733	x	x	x	x	923	x	x	x	x	x	x	x	x	x	223	x	x		

Noch: 1. Ergebnisse der Bundestagswahl 1998 nach

Schl. Nr.	Gebiet	Wahlbe- rechtigte	Wähler	Art der Stimme	Ungültige Stimmen		Gültige Stimmen	Von den gültigen Stimmen entfielen auf							
		Nicht- wähler	Wahlbe- teiligung in %					CSU		SPD		GRÜNE		F.D.P.	
								Anzahl	%	Anzahl	%	Anzahl	%	Anzahl	%
		1	2	3	4	5	6	7	8	9	10	11	12	13	14

Noch: Oberbayern

190 Landkreis Weilheim-Schongau

111	Altenstadt	2 275 397	1 878 82,5	Z E	7 17	0,4 0,9	1 871 1 861	985 1 050	52,6 56,4	583 534	31,2 28,7	93 83	5,0 4,5	61 31	3,3 1,7
113	Antdorf	784 129	655 83,5	Z E	6 5	0,9 0,8	649 650	416 441	64,1 67,8	140 116	21,6 17,8	19 19	2,9 2,9	32 9	4,9 1,4
114	Bernbeuren	1 616 371	1 245 77,0	Z E	19 16	1,5 1,3	1 226 1 229	729 784	59,5 63,8	212 201	17,3 16,4	47 31	3,8 2,5	57 23	4,6 1,9
115	Bernried	1 384 220	1 164 84,1	Z E	5 4	0,4 0,3	1 159 1 160	551 630	47,5 54,3	295 299	25,5 25,8	136 88	11,7 7,6	121 58	10,4 5,0
117	Böbing	1 130 193	937 82,9	Z E	7 9	0,7 1,0	930 928	557 594	59,9 64,0	196 172	21,1 18,5	42 38	4,5 4,1	39 13	4,2 1,4
118	Burggen	1 080 230	850 78,7	Z E	4 7	0,5 0,8	846 843	557 595	65,8 70,6	173 142	20,4 16,8	25 27	3,0 3,2	39 13	4,6 1,5
120	Eberfing	846 146	700 82,7	Z E	10 8	1,4 1,1	690 692	398 382	57,7 55,2	142 123	20,6 17,8	39 31	5,7 4,5	35 8	5,1 1,2
121	Eglfing	645 125	520 80,6	Z E	1 4	0,2 0,8	519 516	308 330	59,3 64,0	92 84	17,7 16,3	42 28	8,1 5,4	24 7	4,6 1,4
126	Habach	620 107	513 82,7	Z E	1 3	0,2 0,6	512 510	295 321	57,6 62,9	127 120	24,8 23,5	32 21	6,3 4,1	29 6	5,7 1,2
129	Hohenfurch	1 029 172	857 83,3	Z E	4 5	0,5 0,6	853 852	477 524	55,9 61,5	250 224	29,3 26,3	37 25	4,3 3,9	23 8	2,7 0,9
130	Hohenpeißenberg	3 053 535	2 518 82,5	Z E	25 29	1,0 1,2	2 493 2 489	1 126 1 243	45,2 49,9	888 791	35,6 31,8	145 112	5,8 4,5	96 25	3,9 1,0
131	Huglfing	1 717 367	1 350 78,6	Z E	13 11	1,0 0,8	1 337 1 339	729 755	54,5 56,4	365 335	27,3 25,0	66 52	4,9 3,9	60 24	4,5 1,8
132	Iffeldorf	1 880 280	1 600 85,1	Z E	9 11	0,6 0,7	1 591 1 589	705 795	44,3 50,0	554 583	34,8 36,7	143 80	9,0 5,0	120 41	7,5 2,6
133	Ingenried	579 99	480 82,9	Z E	- 2	- 0,4	480 478	307 318	64,0 66,5	87 74	18,1 15,5	14 14	2,9 2,9	22 10	4,6 2,1
135	Oberhausen	1 444 232	1 212 83,9	Z E	7 12	0,6 1,0	1 205 1 200	591 626	49,0 52,2	367 324	30,5 27,0	79 68	6,6 5,7	57 24	4,7 2,0
136	Obersöchering	956 165	791 82,7	Z E	3 3	0,4 0,4	788 788	514 521	65,2 66,1	142 130	18,0 16,5	25 13	3,2 1,6	36 15	4,6 1,9
138	Pähl	1 487 269	1 218 81,9	Z E	6 4	0,5 0,3	1 212 1 214	645 685	53,2 56,4	285 264	23,5 21,7	105 77	8,7 6,3	83 33	6,8 2,7
139	Peißenberg, M	8 832 2 091	6 741 76,3	Z E	90 97	1,3 1,4	6 651 6 644	2 929 3 209	44,0 48,3	2 561 2 260	38,5 34,0	260 200	3,9 3,0	261 95	3,9 1,4
140	Peiting, M	8 734 1 986	6 748 77,3	Z E	46 57	0,7 0,8	6 702 6 691	2 974 3 292	44,4 49,2	2 588 2 377	38,6 35,5	332 260	5,0 3,9	218 85	3,3 1,3
141	Penzberg, St	11 178 2 150	9 028 80,8	Z E	73 73	0,8 0,8	8 955 8 955	3 529 4 037	39,4 45,1	3 829 3 717	42,8 41,5	610 447	6,8 5,0	426 154	4,8 1,7
142	Polling	2 323 410	1 913 82,4	Z E	14 16	0,7 0,8	1 899 1 897	1 029 1 048	54,2 55,2	461 398	24,3 21,0	129 87	6,8 4,6	91 40	4,8 2,1
143	Prem	669 134	535 80,0	Z E	7 5	1,3 0,9	528 530	366 388	69,3 73,2	67 64	12,7 12,1	26 17	4,9 3,2	28 7	5,3 1,3
144	Raisting	1 433 286	1 147 80,0	Z E	5 5	0,4 0,4	1 142 1 142	564 607	49,4 53,2	340 318	29,8 27,8	96 61	8,4 5,3	65 21	5,7 1,8
145	Rottenbuch	1 247 209	1 038 83,2	Z E	5 10	0,5 1,0	1 033 1 028	704 712	68,2 69,3	186 171	18,0 16,6	35 33	3,4 3,2	37 14	3,6 1,4
148	Schongau, St	8 150 1 823	6 327 77,6	Z E	42 50	0,7 0,8	6 285 6 277	3 119 3 414	49,6 54,4	2 101 1 932	33,4 30,8	288 252	4,6 4,0	308 123	4,9 2,0
149	Schwabbruck	623 105	518 83,1	Z E	1 1	0,2 0,2	517 517	347 351	67,1 67,9	107 96	20,7 18,6	13 14	2,5 2,7	16 9	3,1 1,7
151	Schwabsoien	879 155	724 82,4	Z E	5 7	0,7 1,0	719 717	445 465	61,9 64,9	160 138	22,3 19,2	30 20	4,2 2,8	19 8	2,6 1,1
152	Seeshaupt	2 137 306	1 831 85,7	Z E	10 17	0,5 0,9	1 821 1 814	857 967	47,1 53,3	496 504	27,2 27,8	167 115	9,2 6,3	186 71	10,2 3,9

Noch: 1. Ergebnisse der Bundestagswahl 1998 nach

Schl. Nr.	Gebiet	Wahlbe- rechtigte	Wähler	Art der Stimme	Ungültige Stimmen		Gültige Stimmen		Von den gültigen Stimmen entfielen auf							
		Nicht- wähler	Wahlbe- teiligung in %						CSU		SPD		GRÜNE		F.D.P.	
									Anzahl	%	Anzahl	%	Anzahl	%	Anzahl	%
1	2	3	4	5	6	7	8	9	10	11	12	13	14			

Noch: Oberbayern

190	Noch: Landkreis Weilheim-Schongau															
153	Sindelsdorf	757	668	Z	11	1,6	657	347	52,8	205	31,2	38	5,8	27	4,1	
		89	88,2	E	14	2,1	654	377	57,6	186	28,4	34	5,2	3	0,5	
154	Steingaden	1 944	1 487	Z	8	0,5	1 479	907	61,3	289	19,5	56	3,8	78	5,3	
		457	76,5	E	11	0,7	1 476	984	66,7	262	17,8	48	3,3	23	1,6	
157	Weilheim i.OB, St	14 949	12 051	Z	79	0,7	11 972	5 537	46,2	3 669	30,6	898	7,5	712	5,9	
		2 898	80,6	E	87	0,7	11 964	5 743	48,0	3 263	27,3	556	4,6	257	2,1	
158	Wessobrunn	1 470	1 179	Z	8	0,7	1 171	688	58,8	202	17,3	82	7,0	53	4,5	
		291	80,2	E	9	0,8	1 170	688	58,8	194	16,6	59	5,0	20	1,7	
159	Wielenbach	2 201	1 816	Z	5	0,3	1 811	913	50,4	496	27,4	90	5,0	101	5,6	
		385	82,5	E	12	0,7	1 804	974	54,0	446	24,7	49	2,7	39	2,2	
160	Wildsteig	888	733	Z	5	0,7	728	518	71,2	118	16,2	14	1,9	33	4,5	
		155	82,5	E	8	1,1	725	524	72,3	94	13,0	10	1,4	8	1,1	
	Zusammen	90 939	72 972	Z	541	0,7	72 431	35 663	49,2	22 773	31,4	4 253	5,9	3 593	5,0	
		17 967	80,2	E	629	0,9	72 343	38 374	53,0	20 936	28,9	3 069	4,2	1 325	1,8	
	Landkreise zusammen	1 916 870	1 535 546	Z	9 885	0,6	1 525 661	788 016	51,7	441 961	29,0	95 089	6,2	90 696	5,9	
		381 324	80,1	E	14 444	0,9	1 521 102	854 403	56,2	444 294	29,2	77 719	5,1	46 088	3,0	

Regierungsbezirken, Kreisen und Gemeinden

Von den gültigen Stimmen entfielen auf																					Schl. Nr.	
Sonstige		davon																				
		REP	ödp	PDS	DVU	Pro DM	BP	BFB	Tier- schutz	GRAUE	PBC	NPD	APPD	NATUR- GESETZ	DIE FRAUEN	CM	CHAN- CE	BüSo	MLPD	Übr.		
Anzahl	%	Anzahl																				
15	16	17	18	19	20	21	22	23	24	25	26	27	28	29	30	31	32	33	34	35		
Noch: Oberbayern																					190	
40	6,1	9	6	9	-	2	2	11	-	-	-	-	-	-	-	-	1	-	-	x	153	
54	8,3	8	8	x	x	x	5	18	x	x	x	x	x	x	x	x	x	x	x	15		
149	10,1	37	13	5	8	10	23	45	3	1	-	-	1	1	-	1	-	1	-	x	154	
159	10,8	43	22	x	x	x	16	53	x	x	x	x	x	x	x	x	x	x	x	25		
1 156	9,7	353	130	75	57	52	93	264	30	30	15	18	7	8	7	7	7	2	1	x	157	
2 145	17,9	342	121	x	x	x	87	400	x	x	x	x	x	x	x	x	x	x	x	1 195		
146	12,5	42	14	2	8	3	36	31	3	-	4	1	-	1	1	-	-	-	-	x	158	
209	17,9	41	15	x	x	x	34	65	x	x	x	x	x	x	x	x	x	x	x	54		
211	11,7	78	13	5	17	7	20	54	5	2	5	-	2	1	2	-	-	-	-	x	159	
296	16,4	73	20	x	x	x	15	82	x	x	x	x	x	x	x	x	x	x	x	106		
45	6,2	4	7	3	2	3	7	17	-	1	-	-	-	1	-	-	-	-	-	x	160	
89	12,3	7	4	x	x	x	6	33	x	x	x	x	x	x	x	x	x	x	x	39		
6 149	8,5	1 706	632	398	337	299	635	1 392	230	113	61	68	66	60	58	48	24	20	2	x	Zus.	
8 639	11,9	1 816	820	x	x	x	597	2 320	x	x	x	x	x	x	x	x	x	x	x	3 086		
109 899	7,2	36 550	12 308	8 870	8 088	5 214	9 862	12 895	4 887	2 885	1 121	1 161	1 405	1 483	1 077	1 008	624	389	72	x	Lkr	
98 598	6,5	43 370	20 441	4 393	x	x	1 772	19 670	x	1 601	x	x	x	1 459	x	x	x	720	x	5 172		

Noch: 1. Ergebnisse der Bundestagswahl 1998 nach

Schl. Nr.	Gebiet	Wahlbe- rechtigte	Wähler	Art der Stimme	Von den gültigen Stimmen entfielen auf												
					Ungültige Stimmen		Gültige Stimmen		CSU		SPD		GRÜNE		F.D.P.		
		Nicht- wähler	Wahlbe- teiligung in %														
					Anzahl	%	Anzahl		Anzahl	%	Anzahl	%	Anzahl	%	Anzahl	%	
		1	2	3	4	5	6		7	8	9	10	11	12	13	14	
Noch: Niederbayern																	
272	Noch: Landkreis Freyung-Grafenau																
	Zusammen	62 974 17 478	45 496 72,2	Z E	352 488	0,8 1,1	45 144 45 008		22 297 24 853	49,4 55,2	16 732 16 589	37,1 36,9	1 274 1 056	2,8 2,3	1 460 595	3,2 1,3	
273	Landkreis Kelheim																
111	Abensberg, St	8 658 1 970	6 688 77,2	Z E	54 78	0,8 1,2	6 634 6 610		2 996 3 324	45,2 50,3	2 441 2 506	36,8 37,9	440 326	6,6 4,9	313 131	4,7 2,0	
113	Aiglsbach	1 116 247	869 77,9	Z E	5 7	0,6 0,8	864 862		638 670	73,8 77,7	129 131	14,9 15,2	15 11	1,7 1,3	22 12	2,5 1,4	
115	Attenhofen	931 177	754 81,0	Z E	7 3	0,9 0,4	747 751		493 524	66,0 69,8	167 170	22,4 22,6	19 13	2,5 1,7	26 9	3,5 1,2	
116	Bad Abbach, M	7 172 1 483	5 689 79,3	Z E	39 57	0,7 1,0	5 650 5 632		2 892 3 098	51,2 55,0	1 823 1 913	32,3 34,0	311 234	5,5 4,2	306 147	5,4 2,6	
119	Biburg	904 219	685 75,8	Z E	6 5	0,9 0,7	679 680		403 435	59,4 64,0	179 174	26,4 25,6	25 21	3,7 3,1	25 6	3,7 0,9	
121	Essing, M	791 187	604 76,4	Z E	6 11	1,0 1,8	598 593		328 346	54,8 58,3	197 189	32,9 31,9	14 12	2,3 2,0	22 14	3,7 2,4	
125	Hausen	1 458 343	1 115 76,5	Z E	9 13	0,8 1,2	1 106 1 102		684 736	61,8 66,8	255 255	23,1 23,1	46 33	4,2 3,0	43 17	3,9 1,5	
127	Herrngiersdorf	843 216	627 74,4	Z E	2 8	0,3 1,3	625 619		408 428	65,3 69,1	149 146	23,8 23,6	15 13	2,4 2,1	24 6	3,8 1,0	
133	Ihrlenstein	3 129 644	2 485 79,4	Z E	19 26	0,8 1,0	2 466 2 459		1 033 1 071	41,9 43,6	1 076 1 140	43,6 46,4	117 86	4,7 3,5	66 28	2,7 1,1	
137	Kelheim, St	11 803 2 849	8 954 75,9	Z E	71 108	0,8 1,2	8 883 8 846		3 980 4 202	44,8 47,5	3 707 3 827	41,7 43,3	366 297	4,1 3,4	278 114	3,1 1,3	
139	Kirchdorf	616 171	445 72,2	Z E	2 1	0,4 0,2	443 444		280 296	63,2 66,7	117 109	26,4 24,5	18 17	4,1 3,8	12 7	2,7 1,6	
141	Langquaid, M	3 537 921	2 616 74,0	Z E	27 26	1,0 1,0	2 589 2 590		1 489 1 592	57,5 61,5	739 767	28,5 29,6	98 66	3,8 2,5	108 58	4,2 2,2	
147	Mainburg, St	8 657 2 283	6 374 73,6	Z E	35 57	0,5 0,9	6 339 6 317		3 623 3 839	57,2 60,8	1 720 1 831	27,1 29,0	253 198	4,0 3,1	283 138	4,5 2,2	
152	Neustadt a.d.Donau, St	8 744 2 316	6 428 73,5	Z E	54 69	0,8 1,1	6 374 6 359		3 238 3 463	50,8 54,5	2 327 2 355	36,5 37,0	179 128	2,8 2,0	203 76	3,2 1,2	
159	Painten, M	1 637 308	1 329 81,2	Z E	17 16	1,3 1,2	1 312 1 313		624 655	47,6 49,9	565 583	43,1 44,4	39 22	3,0 1,7	27 13	2,1 1,0	
163	Elsendorf	1 317 281	1 036 78,7	Z E	10 14	1,0 1,4	1 026 1 022		661 712	64,4 69,7	234 224	22,8 21,9	16 19	1,6 1,9	40 17	3,9 1,7	
164	Riedenburg, St	4 222 1 046	3 176 75,2	Z E	27 32	0,9 1,0	3 149 3 144		1 870 1 982	59,4 63,0	865 870	27,5 27,7	125 106	4,0 3,4	112 47	3,6 1,5	
165	Rohr i.NB, M	2 452 625	1 827 74,5	Z E	16 14	0,9 0,8	1 811 1 813		1 088 1 169	60,1 64,5	459 465	25,3 25,6	94 74	5,2 4,1	66 37	3,6 2,0	
166	Saal a.d.Donau	4 338 960	3 378 77,9	Z E	23 30	0,7 0,9	3 355 3 348		1 493 1 584	44,5 47,3	1 442 1 476	43,0 44,1	140 106	4,2 3,2	95 42	2,8 1,3	
172	Siegenburg, M	2 214 600	1 614 72,9	Z E	10 12	0,6 0,7	1 604 1 602		896 996	55,9 62,2	436 447	27,2 27,9	65 50	4,1 3,1	93 28	5,8 1,7	
175	Teugn	1 061 217	844 79,5	Z E	7 10	0,8 1,2	837 834		430 458	51,4 54,9	316 302	37,8 36,2	29 29	3,5 3,5	17 7	2,0 0,8	
177	Train	1 178 309	869 73,8	Z E	7 7	0,8 0,8	862 862		500 532	58,0 61,7	231 237	26,8 27,5	19 18	2,2 2,1	39 10	4,5 1,2	
178	Volkenschwand	1 138 238	900 79,1	Z E	6 15	0,7 1,7	894 885		573 601	64,1 67,9	201 194	22,5 21,9	34 24	3,8 2,7	36 22	4,0 2,5	
181	Wildenberg	915 290	625 68,3	Z E	5 9	0,8 1,4	620 616		373 411	60,2 66,7	131 130	21,1 21,1	23 19	3,7 3,1	35 13	5,6 2,1	
	Zusammen	78 831 18 900	59 931 76,0	Z E	464 628	0,8 1,0	59 467 59 303		30 993 33 124	52,1 55,9	19 906 20 441	33,5 34,5	2 500 1 922	4,2 3,2	2 291 999	3,9 1,7	
274	Landkreis Landshut																
111	Adlkofen	2 777 559	2 218 79,9	Z E	16 38	0,7 1,7	2 202 2 180		1 245 1 302	56,5 59,7	597 587	27,1 26,9	102 98	4,6 4,5	104 53	4,7 2,4	

Regierungsbezirken, Kreisen und Gemeinden

Von den gültigen Stimmen entfielen auf																					Schl. Nr.
Sonstige		davon																			
		REP	ödp	PDS	DVU	Pro DM	BP	BFB	Tier- schutz	GRAUE	PBC	NPD	APPD	NATUR- GESETZ	DIE FRAUEN	CM	CHAN- CE	BüSo	MLPD	Übr.	
Anzahl	%	Anzahl																			
15	16	17	18	19	20	21	22	23	24	25	26	27	28	29	30	31	32	33	34	35	

Noch: Niederbayern

3 381	7,5	1 375	357	117	159	225	802	35	96	43	49	25	15	19	24	20	13	2	5	x	272
1 915	4,3	1 452	463	x	x	x	x	x	x	x	x	x	x	x	x	x	x	x	x	x	Zus.
																					273
444	6,7	186	50	28	42	36	24	5	20	2	1	14	7	4	13	7	3	1	1	x	111
323	4,9	207	87	x	x	x	x	x	x	x	x	x	x	x	29	x	x	x	x	x	
60	6,9	27	3	4	7	8	2	2	1	1	-	-	2	-	2	1	-	-	-	x	113
38	4,4	32	4	x	x	x	x	x	x	x	x	x	x	x	2	x	x	x	x	x	
42	5,6	15	7	6	7	2	1	2	1	-	-	-	-	-	-	-	1	-	-	x	115
35	4,7	24	9	x	x	x	x	x	x	x	x	x	x	x	2	x	x	x	x	x	
318	5,6	95	48	36	41	25	23	3	22	1	1	1	4	6	6	2	3	1	-	x	116
240	4,3	120	75	x	x	x	x	x	x	x	x	x	x	x	45	x	x	x	x	x	
47	6,9	17	12	3	5	3	2	1	1	-	-	-	2	1	-	-	-	-	-	x	119
44	6,5	27	14	x	x	x	x	x	x	x	x	x	x	x	3	x	x	x	x	x	
37	6,2	20	6	3	1	1	3	-	2	-	-	-	-	-	-	1	-	-	-	x	121
32	5,4	24	6	x	x	x	x	x	x	x	x	x	x	x	2	x	x	x	x	x	
78	7,1	37	15	2	7	8	2	3	-	-	-	1	-	1	-	2	-	-	-	x	125
61	5,5	43	15	x	x	x	x	x	x	x	x	x	x	x	3	x	x	x	x	x	
29	4,6	15	6	1	3	1	-	-	-	-	-	2	1	-	-	-	-	-	-	x	127
26	4,2	18	7	x	x	x	x	x	x	x	x	x	x	x	1	x	x	x	x	x	
174	7,1	68	19	11	23	10	10	2	13	1	1	6	-	2	4	3	1	-	-	x	133
134	5,4	89	22	x	x	x	x	x	x	x	x	x	x	x	23	x	x	x	x	x	
552	6,2	233	72	39	72	44	25	9	13	6	5	9	3	3	6	6	5	1	1	x	137
406	4,6	279	91	x	x	x	x	x	x	x	x	x	x	x	36	x	x	x	x	x	
16	3,6	6	4	1	1	1	-	-	-	1	-	-	-	-	2	-	-	-	-	x	139
15	3,4	7	7	x	x	x	x	x	x	x	x	x	x	x	1	x	x	x	x	x	
155	6,0	58	25	12	15	10	10	2	4	3	2	4	1	1	5	2	1	-	-	x	141
107	4,1	75	24	x	x	x	x	x	x	x	x	x	x	x	8	x	x	x	x	x	
460	7,3	182	36	53	68	17	21	7	26	5	-	20	5	3	11	1	3	1	1	x	147
311	4,9	235	50	x	x	x	x	x	x	x	x	x	x	x	26	x	x	x	x	x	
427	6,7	200	39	30	52	29	24	1	13	6	1	7	4	1	14	-	5	1	-	x	152
337	5,3	247	69	x	x	x	x	x	x	x	x	x	x	x	21	x	x	x	x	x	
57	4,3	25	3	2	5	7	4	2	6	-	-	1	-	2	-	-	-	-	-	x	159
40	3,0	25	9	x	x	x	x	x	x	x	x	x	x	x	6	x	x	x	x	x	
75	7,3	28	9	3	15	3	4	2	7	-	-	1	-	-	3	-	-	-	-	x	163
50	4,9	41	8	x	x	x	x	x	x	x	x	x	x	x	1	x	x	x	x	x	
177	5,6	87	24	8	7	12	9	3	9	5	-	2	-	2	4	2	2	-	1	x	164
139	4,4	97	31	x	x	x	x	x	x	x	x	x	x	x	11	x	x	x	x	x	
104	5,7	35	19	5	14	5	6	3	2	3	1	1	2	2	2	3	1	-	-	x	165
68	3,8	36	24	x	x	x	x	x	x	x	x	x	x	x	8	x	x	x	x	x	
185	5,5	64	21	16	29	19	9	2	8	3	2	3	4	1	2	1	1	-	-	x	166
140	4,2	93	35	x	x	x	x	x	x	x	x	x	x	x	12	x	x	x	x	x	
114	7,1	52	14	13	8	5	9	1	1	1	-	3	2	-	4	1	-	-	-	x	172
81	5,1	59	15	x	x	x	x	x	x	x	x	x	x	x	7	x	x	x	x	x	
45	5,4	18	7	3	5	3	2	1	-	-	-	1	1	1	3	-	-	-	-	x	175
38	4,6	16	13	x	x	x	x	x	x	x	x	x	x	x	9	x	x	x	x	x	
73	8,5	37	6	4	11	4	2	-	4	2	-	-	-	1	2	-	-	-	-	x	177
65	7,5	52	8	x	x	x	x	x	x	x	x	x	x	x	5	x	x	x	x	x	
50	5,6	21	4	4	4	4	3	-	-	1	-	5	-	-	2	1	-	1	-	x	178
44	5,0	31	9	x	x	x	x	x	x	x	x	x	x	x	4	x	x	x	x	x	
58	9,4	30	2	4	6	4	3	3	1	2	1	-	-	-	1	1	-	-	-	x	181
43	7,0	36	6	x	x	x	x	x	x	x	x	x	x	x	1	x	x	x	x	x	
3 777	6,4	1 556	451	291	448	261	198	54	154	43	15	81	38	31	87	33	26	6	4	x	Zus.
2 817	4,8	1 913	638	x	x	x	x	x	x	x	x	x	x	x	266	x	x	x	x	x	
																					274
154	7,0	61	29	6	11	13	10	2	2	6	-	1	1	4	5	2	1	-	-	x	111
140	6,4	77	56	x	x	x	x	x	x	x	x	x	x	x	7	x	x	x	x	x	

Noch: 1. Ergebnisse der Bundestagswahl 1998 nach

Schl. Nr.	Gebiet	Wahlbe- rechtigte	Wähler	Art der Stimme	Ungültige Stimmen		Gültige Stimmen	Von den gültigen Stimmen entfielen auf									
		Nicht- wähler	Wahlbe- teiligung in %		Anzahl	%	Anzahl	CSU		SPD		GRÜNE		F.D.P.			
								Anzahl	%	Anzahl	%	Anzahl	%	Anzahl	%		
																1	2
Noch: Niederbayern																	
274	Noch: Landkreis Landshut	1 533	1 182	Z	15	1,3	1 167	653	56,0	339	29,0	36	3,1	47	4,0		
112	Aham	351	77,1	E	16	1,4	1 166	701	60,1	329	28,2	34	2,9	25	2,1		
113	Altdorf	7 881	6 041	Z	54	0,9	5 987	3 156	52,7	1 976	33,0	236	3,9	255	4,3		
		1 840	76,7	E	72	1,2	5 969	3 264	54,7	2 031	34,0	230	3,9	149	2,5		
114	Altfraunhofen	1 283	1 026	Z	7	0,7	1 019	531	52,1	287	28,2	65	6,4	64	6,3		
		257	80,0	E	21	2,0	1 005	589	58,6	285	28,4	59	5,9	27	2,7		
118	Baierbach	527	432	Z	2	0,5	430	268	62,3	99	23,0	19	4,4	20	4,7		
		95	82,0	E	4	0,9	428	277	64,7	90	21,0	19	4,4	15	3,5		
119	Bayerbach b.Ergoldsbach	1 235	952	Z	14	1,5	938	452	48,2	288	30,7	26	2,8	94	10,0		
		283	77,1	E	15	1,6	937	505	53,9	293	31,3	23	2,5	53	5,7		
120	Bodenkirchen	3 755	2 856	Z	27	0,9	2 829	1 607	56,8	798	28,2	120	4,2	107	3,8		
		899	76,1	E	34	1,2	2 822	1 732	61,4	792	28,1	90	3,2	68	2,4		
121	Buch a.Erlbach	2 244	1 837	Z	8	0,4	1 829	971	53,1	531	29,0	104	5,7	83	4,5		
		407	81,9	E	19	1,0	1 818	1 070	58,9	534	29,4	85	4,7	45	2,5		
124	Eching	2 122	1 701	Z	12	0,7	1 689	869	51,5	509	30,1	94	5,6	109	6,5		
		421	80,2	E	18	1,1	1 683	936	55,6	517	30,7	81	4,8	65	3,9		
126	Ergolding, M	8 110	6 356	Z	31	0,5	6 325	3 218	50,9	2 114	33,4	290	4,6	295	4,7		
		1 754	78,4	E	64	1,0	6 292	3 355	53,3	2 104	33,4	279	4,4	180	2,9		
127	Ergoldsbach, M	5 456	4 187	Z	30	0,7	4 157	2 183	52,5	1 384	33,3	97	2,3	135	3,2		
		1 269	76,7	E	40	1,0	4 147	2 266	54,6	1 401	33,8	103	2,5	85	2,0		
128	Essenbach, M	7 189	5 592	Z	27	0,5	5 565	2 905	52,2	1 852	33,3	193	3,5	208	3,7		
		1 597	77,8	E	63	1,1	5 529	2 988	54,0	1 873	33,9	208	3,8	148	2,7		
132	Furth	2 150	1 760	Z	12	0,7	1 748	1 004	57,4	461	26,4	112	6,4	67	3,8		
		390	81,9	E	17	1,0	1 743	1 063	61,0	457	26,2	110	6,3	42	2,4		
134	Geisenhausen, M	4 606	3 519	Z	26	0,7	3 493	1 877	53,7	1 092	31,3	170	4,9	138	4,0		
		1 087	76,4	E	46	1,3	3 473	1 948	56,1	1 127	32,5	151	4,3	73	2,1		
135	Gerzen	1 398	1 161	Z	9	0,8	1 152	653	56,7	285	24,7	49	4,3	66	5,7		
		237	83,0	E	13	1,1	1 148	693	60,4	306	26,7	42	3,7	35	3,0		
141	Hohenthann	2 594	2 078	Z	18	0,9	2 060	1 366	66,3	414	20,1	82	4,0	72	3,5		
		516	80,1	E	15	0,7	2 063	1 402	68,0	433	21,0	76	3,7	56	2,7		
145	Kröning	1 411	1 145	Z	5	0,4	1 140	665	58,3	281	24,6	57	5,0	53	4,6		
		266	81,1	E	12	1,0	1 133	690	60,9	299	26,4	52	4,6	37	3,3		
146	Kumhausen	3 187	2 584	Z	15	0,6	2 569	1 305	50,8	769	29,9	199	7,7	137	5,3		
		603	81,1	E	32	1,2	2 552	1 406	55,1	775	30,4	167	6,5	79	3,1		
153	Neufahrn i.NB	2 924	2 233	Z	25	1,1	2 208	1 229	55,7	694	31,4	71	3,2	69	3,1		
		691	76,4	E	24	1,1	2 209	1 281	58,0	731	33,1	43	1,9	43	1,9		
154	Neufraunhofen	774	582	Z	7	1,2	575	343	59,7	155	27,0	26	4,5	18	3,1		
		192	75,2	E	10	1,7	572	369	64,5	152	26,6	15	2,6	14	2,4		
156	Niederaichbach	2 467	1 948	Z	17	0,9	1 931	1 010	52,3	620	32,1	71	3,7	90	4,7		
		519	79,0	E	26	1,3	1 922	1 078	56,1	643	33,5	68	3,5	29	1,5		
165	Obersüßbach	1 046	862	Z	8	0,9	854	520	60,9	223	26,1	36	4,2	27	3,2		
		184	82,4	E	7	0,8	855	533	62,3	224	26,2	34	4,0	19	2,2		
172	Pfeffenhausen, M	3 471	2 673	Z	23	0,9	2 650	1 621	61,2	613	23,1	96	3,6	110	4,2		
		798	77,0	E	25	0,9	2 648	1 738	65,6	612	23,1	93	3,5	63	2,4		
174	Postau	1 210	952	Z	10	1,1	942	503	53,4	281	29,8	32	3,4	35	3,7		
		258	78,7	E	16	1,7	936	528	56,4	284	30,3	25	2,7	18	1,9		
176	Rottenburg a.d.Laab, St	5 703	4 187	Z	33	0,8	4 154	2 261	54,4	1 251	30,1	179	4,3	175	4,2		
		1 516	73,4	E	51	1,2	4 136	2 412	58,3	1 293	31,3	159	3,8	71	1,7		
179	Schalkham	600	468	Z	5	1,1	463	268	57,9	109	23,5	25	5,4	13	2,8		
		132	78,0	E	3	0,6	465	290	62,4	117	25,2	23	4,9	6	1,3		
182	Tiefenbach	2 471	2 071	Z	12	0,6	2 059	1 027	49,9	600	29,1	131	6,4	189	9,2		
		400	83,8	E	18	0,9	2 053	1 128	54,9	603	29,4	100	4,9	119	5,8		
183	Velden, M	4 519	3 326	Z	15	0,5	3 311	1 706	51,5	969	29,3	186	5,6	139	4,2		
		1 193	73,6	E	31	0,9	3 295	1 856	56,3	974	29,6	192	5,8	62	1,9		
184	Vilsbiburg, St	7 776	5 949	Z	40	0,7	5 909	3 183	53,9	1 832	31,0	282	4,8	263	4,5		
		1 827	76,5	E	58	1,0	5 891	3 358	57,0	1 865	31,7	275	4,7	146	2,5		

Regierungsbezirken, Kreisen und Gemeinden

Von den gültigen Stimmen entfielen auf																							Schl. Nr.
Sonstige		davon																					
		REP	ödp	PDS	DVU	Pro DM	BP	BFB	Tier- schutz	GRAUE	PBC	NPD	APPD	NATUR- GESETZ	DIE FRAUEN	CM	CHAN- CE	BüSo	MLPD	Übr.			
Anzahl	%	Anzahl																					
15	16	17	18	19	20	21	22	23	24	25	26	27	28	29	30	31	32	33	34	35			
Noch: Niederbayern																							274
92	7,9	36	19	1	3	7	8	1	5	3	-	3	1	-	3	2	-	-	-	x	112		
77	6,6	47	22	x	x	x	x	x	x	x	x	x	x	x	8	x	x	x	x	x			
364	6,1	123	50	35	42	19	19	5	27	12	6	4	4	3	8	2	5	-	-	x	113		
295	4,9	163	112	x	x	x	x	x	x	x	x	x	x	x	20	x	x	x	x	x			
72	7,1	21	18	4	3	9	9	-	4	1	-	1	-	-	2	-	-	-	-	x	114		
45	4,5	24	18	x	x	x	x	x	x	x	x	x	x	x	3	x	x	x	x	x			
24	5,6	9	10	2	1	-	1	-	-	1	-	-	-	-	-	-	-	-	-	x	118		
27	6,3	13	13	x	x	x	x	x	x	x	x	x	x	x	1	x	x	x	x	x			
78	8,3	26	14	4	3	6	16	-	5	-	-	-	2	-	1	-	1	-	-	x	119		
63	6,7	38	23	x	x	x	x	x	x	x	x	x	x	x	2	x	x	x	x	x			
197	7,0	57	19	19	29	16	24	2	8	5	-	4	2	1	6	2	3	-	-	x	120		
140	5,0	90	39	x	x	x	x	x	x	x	x	x	x	x	11	x	x	x	x	x			
140	7,7	47	23	13	12	8	12	9	8	2	-	1	2	1	2	-	-	-	-	x	121		
84	4,6	49	26	x	x	x	x	x	x	x	x	x	x	x	9	x	x	x	x	x			
108	6,4	40	25	4	9	3	11	2	6	-	-	3	2	1	1	-	1	-	-	x	124		
84	5,0	48	28	x	x	x	x	x	x	x	x	x	x	x	8	x	x	x	x	x			
408	6,5	115	107	29	34	24	20	8	24	14	2	6	1	5	8	3	5	2	1	x	126		
374	5,9	143	208	x	x	x	x	x	x	x	x	x	x	x	23	x	x	x	x	x			
358	8,6	123	73	19	28	20	39	5	11	8	1	6	4	3	9	5	4	-	-	x	127		
292	7,0	154	117	x	x	x	x	x	x	x	x	x	x	x	21	x	x	x	x	x			
407	7,3	123	60	34	45	27	34	5	31	8	1	8	5	5	12	6	3	-	-	x	128		
312	5,6	164	122	x	x	x	x	x	x	x	x	x	x	x	26	x	x	x	x	x			
104	5,9	41	6	10	11	11	4	2	5	1	1	6	-	3	2	-	-	1	-	x	132		
71	4,1	50	13	x	x	x	x	x	x	x	x	x	x	x	8	x	x	x	x	x			
216	6,2	89	29	18	15	13	13	6	13	3	1	2	1	2	6	3	2	-	-	x	134		
174	5,0	110	46	x	x	x	x	x	x	x	x	x	x	x	18	x	x	x	x	x			
99	8,6	37	23	3	9	4	9	-	7	2	1	-	2	-	2	-	-	-	-	x	135		
72	6,3	41	25	x	x	x	x	x	x	x	x	x	x	x	6	x	x	x	x	x			
126	6,1	37	17	6	18	9	19	2	5	3	1	3	2	-	4	-	-	-	-	x	141		
96	4,7	60	28	x	x	x	x	x	x	x	x	x	x	x	8	x	x	x	x	x			
84	7,4	26	18	2	7	4	9	3	6	2	-	1	1	3	2	-	-	-	-	x	145		
55	4,9	26	23	x	x	x	x	x	x	x	x	x	x	x	6	x	x	x	x	x			
159	6,2	57	29	11	10	25	3	3	9	2	-	2	2	4	-	1	-	-	1	x	146		
125	4,9	78	41	x	x	x	x	x	x	x	x	x	x	x	6	x	x	x	x	x			
145	6,6	46	27	9	12	23	9	1	7	1	3	-	2	-	-	1	2	2	-	x	153		
111	5,0	57	45	x	x	x	x	x	x	x	x	x	x	x	9	x	x	x	x	x			
33	5,7	12	1	-	4	3	4	2	2	-	-	1	-	1	1	2	-	-	-	x	154		
22	3,8	17	5	x	x	x	x	x	x	x	x	x	x	x	-	x	x	x	x	x			
140	7,3	55	22	8	14	9	10	2	9	1	1	-	2	2	3	1	-	1	-	x	156		
104	5,4	60	33	x	x	x	x	x	x	x	x	x	x	x	11	x	x	x	x	x			
48	5,6	25	2	4	5	-	5	1	1	-	3	2	-	-	-	-	-	-	-	x	165		
45	5,3	35	7	x	x	x	x	x	x	x	x	x	x	x	3	x	x	x	x	x			
210	7,9	95	33	8	17	9	13	6	6	6	1	2	3	3	4	2	1	1	-	x	172		
142	5,4	94	41	x	x	x	x	x	x	x	x	x	x	x	7	x	x	x	x	x			
91	9,7	38	29	3	4	3	6	1	3	1	-	1	-	1	1	-	-	-	-	x	174		
81	8,7	43	31	x	x	x	x	x	x	x	x	x	x	x	7	x	x	x	x	x			
288	6,9	98	33	24	18	22	29	8	16	4	7	4	11	3	7	4	-	-	-	x	176		
201	4,9	128	53	x	x	x	x	x	x	x	x	x	x	x	20	x	x	x	x	x			
48	10,4	12	10	-	8	-	14	1	1	-	-	1	-	1	-	-	-	-	-	x	179		
29	6,2	19	9	x	x	x	x	x	x	x	x	x	x	x	1	x	x	x	x	x			
112	5,4	40	17	7	16	3	11	3	5	3	-	3	2	-	1	1	-	-	-	x	182		
103	5,0	64	34	x	x	x	x	x	x	x	x	x	x	x	5	x	x	x	x	x			
311	9,4	147	24	22	20	21	28	2	21	10	4	2	3	1	2	-	4	-	-	x	183		
211	6,4	153	49	x	x	x	x	x	x	x	x	x	x	x	9	x	x	x	x	x			
349	5,9	116	53	15	34	29	31	8	18	6	5	5	3	8	8	9	-	1	-	x	184		
247	4,2	136	85	x	x	x	x	x	x	x	x	x	x	x	26	x	x	x	x	x			

Noch: 1. Ergebnisse der Bundestagswahl 1998 nach

Schl. Nr.	Gebiet	Wahlbe- rechtigte	Wähler	Art der Stimme	Ungültige Stimmen		Gültige Stimmen	Von den gültigen Stimmen entfielen auf							
		Nicht- wähler	Wahlbe- teiligung in %					CSU		SPD		GRÜNE		F.D.P.	
								Anzahl	%	Anzahl	%	Anzahl	%	Anzahl	%
		1	2		3	4	5	6	7	8	9	10	11	12	13

Noch: Niederbayern

274	Noch: Landkreis Landshut															
185	Visshelm	1 549	1 196	Z	4	0,3	1 192	678	56,9	296	24,8	66	5,5	68	5,7	
		353	77,2	E	9	0,8	1 187	720	60,7	297	25,0	64	5,4	38	3,2	
187	Weihmichl	1 692	1 381	Z	9	0,7	1 372	793	57,8	360	26,2	66	4,8	55	4,0	
		311	81,6	E	13	0,9	1 368	836	61,1	359	26,2	60	4,4	43	3,1	
188	Weng	919	687	Z	2	0,3	685	348	50,8	236	34,5	28	4,1	22	3,2	
		232	74,8	E	12	1,7	675	372	55,1	220	32,6	27	4,0	22	3,3	
191	Wörth a.d.Isar	1 570	1 213	Z	11	0,9	1 202	552	45,9	477	39,7	47	3,9	44	3,7	
		357	77,3	E	17	1,4	1 196	601	50,3	475	39,7	38	3,2	25	2,1	
193	Wurmsham	971	764	Z	5	0,7	759	471	62,1	152	20,0	35	4,6	25	3,3	
		207	78,7	E	8	1,0	756	505	66,8	144	19,0	36	4,8	18	2,4	
194	Bruckberg	3 445	2 664	Z	21	0,8	2 643	1 345	50,9	839	31,7	148	5,6	107	4,0	
		781	77,3	E	26	1,0	2 638	1 470	55,7	824	31,2	127	4,8	64	2,4	
	Zusammen	102 565	79 783	Z	575	0,7	79 208	42 786	54,0	23 783	30,0	3 576	4,5	3 503	4,4	
		22 782	77,8	E	893	1,1	78 890	45 262	57,4	24 050	30,5	3 286	4,2	2 035	2,6	
275	Landkreis Passau															
111	Aicha vorm Wald	1 677	1 213	Z	16	1,3	1 197	608	50,8	427	35,7	23	1,9	52	4,3	
		464	72,3	E	10	0,8	1 203	678	56,4	361	30,0	42	3,5	33	2,7	
112	Aidenbach, M	2 146	1 589	Z	12	0,8	1 577	777	49,3	574	36,4	49	3,1	70	4,4	
		557	74,0	E	25	1,6	1 564	827	52,9	522	33,4	80	5,1	47	3,0	
114	Aldersbach	3 030	2 279	Z	23	1,0	2 256	1 143	50,7	795	35,2	106	4,7	64	2,8	
		751	75,2	E	23	1,0	2 256	1 228	54,4	661	29,3	187	8,3	62	2,7	
116	Bad Füssing	4 877	3 694	Z	35	0,9	3 659	2 046	55,9	997	27,2	106	2,9	205	5,6	
		1 183	75,7	E	51	1,4	3 643	2 130	58,5	946	26,0	135	3,7	155	4,3	
117	Beutelsbach	874	615	Z	7	1,1	608	330	54,3	173	28,5	18	3,0	24	3,9	
		259	70,4	E	10	1,6	605	363	60,0	142	23,5	21	3,5	26	4,3	
118	Breitenberg	1 626	1 208	Z	22	1,8	1 186	639	53,9	326	27,5	25	2,1	23	1,9	
		418	74,3	E	23	1,9	1 185	609	51,4	254	21,4	15	1,3	16	1,4	
119	Büchlberg	2 932	2 168	Z	22	1,0	2 146	910	42,4	920	42,9	48	2,2	79	3,7	
		764	73,9	E	26	1,2	2 142	973	45,4	847	39,5	72	3,4	84	3,9	
120	Eging a.See, M	2 862	1 961	Z	19	1,0	1 942	879	45,3	759	39,1	77	4,0	65	3,3	
		901	68,5	E	23	1,2	1 938	958	49,4	712	36,7	79	4,1	53	2,7	
121	Fürstenstein	2 794	2 013	Z	22	1,1	1 991	885	44,5	858	43,1	51	2,6	61	3,1	
		781	72,0	E	16	0,8	1 997	1 000	50,1	768	38,5	56	2,8	60	3,0	
122	Fürstenzell, M	5 786	4 348	Z	30	0,7	4 318	2 078	48,1	1 511	35,0	141	3,3	240	5,6	
		1 438	75,1	E	36	0,8	4 312	2 207	51,2	1 372	31,8	170	3,9	232	5,4	
124	Griesbach i.Rottal, St	6 482	4 801	Z	36	0,7	4 765	2 687	56,4	1 318	27,7	142	3,0	220	4,6	
		1 681	74,1	E	66	1,4	4 735	2 804	59,2	1 188	25,1	196	4,1	177	3,7	
125	Haarbach	1 955	1 485	Z	13	0,9	1 472	856	58,2	399	27,1	34	2,3	44	3,0	
		470	76,0	E	14	0,9	1 471	910	61,9	339	23,0	40	2,7	51	3,5	
126	Hauzenberg, St	9 537	7 109	Z	70	1,0	7 039	2 983	42,4	3 241	46,0	178	2,5	210	3,0	
		2 428	74,5	E	71	1,0	7 038	3 236	46,0	2 987	42,4	184	2,6	186	2,6	
127	Hofkirchen, M	2 592	1 795	Z	15	0,8	1 780	840	47,2	733	41,2	51	2,9	60	3,4	
		797	69,3	E	18	1,0	1 777	938	52,8	646	36,4	69	3,9	45	2,5	
128	Hutthurm, M	4 293	3 077	Z	22	0,7	3 055	1 400	45,8	1 238	40,5	89	2,9	107	3,5	
		1 216	71,7	E	24	0,8	3 053	1 533	50,2	1 092	35,8	94	3,1	93	3,0	
130	Kirchham	1 559	1 189	Z	8	0,7	1 181	669	56,6	294	24,9	41	3,5	72	6,1	
		370	76,3	E	16	1,3	1 173	717	61,1	284	24,2	38	3,2	55	4,7	
131	Kößlarn, M	1 564	1 126	Z	13	1,2	1 113	596	53,5	283	25,4	39	3,5	43	3,9	
		438	72,0	E	14	1,2	1 112	641	57,6	254	22,8	44	4,0	29	2,6	
132	Malching	954	701	Z	5	0,7	696	351	50,4	205	29,5	36	5,2	30	4,3	
		253	73,5	E	11	1,6	690	369	53,5	187	27,1	29	4,2	27	3,9	
133	Neuburg a.Inn	2 820	2 242	Z	14	0,6	2 228	1 125	50,5	735	33,0	102	4,6	104	4,7	
		578	79,5	E	17	0,8	2 225	1 172	52,7	639	28,7	117	5,3	131	5,9	
134	Neuhaus a.Inn	2 385	1 839	Z	18	1,0	1 821	1 007	55,3	547	30,0	75	4,1	68	3,7	
		546	77,1	E	20	1,1	1 819	1 047	57,6	492	27,0	84	4,6	71	3,9	
135	Neukirchen vorm Wald	1 946	1 345	Z	13	1,0	1 332	572	42,9	549	41,2	53	4,0	52	3,9	
		601	69,1	E	8	0,6	1 337	612	45,8	521	39,0	61	4,6	36	2,7	

Z = Zweitstimmen. E = Erststimmen.

Regierungsbezirken, Kreisen und Gemeinden

Von den gültigen Stimmen entfielen auf																					Schl. Nr.
Sonstige		davon																			
		REP	ödp	PDS	DVU	Pro DM	BP	BFB	Tier- schutz	GRAUE	PBC	NPD	APPD	NATUR- GESETZ	DIE FRAUEN	CM	CHAN- CE	BüSo	MLPD	Übr.	
Anzahl	%	Anzahl																			
15	16	17	18	19	20	21	22	23	24	25	26	27	28	29	30	31	32	33	34	35	
Noch: Niederbayern																					
84	7,0	25	21	9	4	2	8	3	6	1	-	1	1	-	1	1	1	-	-	x	274
68	5,7	33	29	x	x	x	x	x	x	x	x	x	x	x	6	x	x	x	x	x	185
98	7,1	39	7	5	8	8	11	-	9	2	-	2	-	3	2	-	1	1	-	x	187
70	5,1	43	23	x	x	x	x	x	x	x	x	x	x	x	4	x	x	x	x	x	188
51	7,4	25	5	-	2	1	9	2	5	-	-	-	1	1	-	-	-	-	-	x	188
34	5,0	24	7	x	x	x	x	x	x	x	x	x	x	x	3	x	x	x	x	x	191
82	6,8	29	7	11	13	1	7	2	4	2	-	2	1	1	2	-	-	-	-	x	191
57	4,8	37	15	x	x	x	x	x	x	x	x	x	x	x	5	x	x	x	x	x	193
76	10,0	29	6	2	7	5	11	5	1	7	-	1	1	-	-	1	-	-	-	x	193
53	7,0	39	12	x	x	x	x	x	x	x	x	x	x	x	2	x	x	x	x	x	194
204	7,7	67	33	18	17	20	18	9	8	4	-	5	1	2	2	-	-	-	-	x	194
153	5,8	92	51	x	x	x	x	x	x	x	x	x	x	x	10	x	x	x	x	x	Zus.
5 560	7,0	1 966	899	365	493	377	484	111	298	121	38	83	63	62	107	48	34	9	2	x	275
4 257	5,4	2 449	1 489	x	x	x	x	x	x	x	x	x	x	x	319	x	x	x	x	x	111
87	7,3	32	24	6	2	5	5	2	6	-	1	1	1	-	-	2	-	-	-	x	111
89	7,4	41	44	x	x	x	x	4	x	x	x	x	x	x	x	x	x	x	x	x	112
107	6,8	49	14	8	10	13	3	3	3	2	-	-	-	1	-	-	-	-	1	x	112
88	5,6	59	16	x	x	x	x	13	x	x	x	x	x	x	x	x	x	x	x	x	114
148	6,6	65	19	11	2	9	9	10	3	6	1	3	2	2	2	2	2	-	-	x	114
118	5,2	73	27	x	x	x	x	18	x	x	x	x	x	x	x	x	x	x	x	x	116
305	8,3	128	31	13	39	24	9	17	11	9	5	8	-	3	2	6	-	-	-	x	116
277	7,6	179	55	x	x	x	x	43	x	x	x	x	x	x	x	x	x	x	x	x	117
63	10,4	36	7	-	6	5	8	-	1	-	-	-	-	-	-	-	-	-	-	x	118
53	8,8	41	9	x	x	x	x	3	x	x	x	x	x	x	x	x	x	x	x	x	118
173	14,6	74	50	4	4	4	15	2	4	2	-	4	2	-	-	7	1	-	-	x	119
291	24,6	75	210	x	x	x	x	6	x	x	x	x	x	x	x	x	x	x	x	x	119
189	8,8	82	31	6	12	8	10	12	9	2	4	-	3	2	1	6	1	-	-	x	120
166	7,7	98	50	x	x	x	x	18	x	x	x	x	x	x	x	x	x	x	x	x	120
162	8,3	76	18	8	9	12	14	5	10	5	2	-	1	-	-	2	-	-	-	x	121
136	7,0	90	35	x	x	x	x	11	x	x	x	x	x	x	x	x	x	x	x	x	121
136	6,8	74	13	2	8	20	3	2	7	-	-	2	-	1	-	2	2	-	-	x	122
113	5,7	88	18	x	x	x	x	7	x	x	x	x	x	x	x	x	x	x	x	x	122
348	8,1	125	88	14	17	34	25	15	12	3	1	7	2	-	2	-	3	-	-	x	122
331	7,7	175	122	x	x	x	x	34	x	x	x	x	x	x	x	x	x	x	x	x	124
398	8,4	175	73	13	38	25	8	24	15	5	2	4	3	4	2	5	1	1	-	x	124
370	7,8	213	113	x	x	x	x	44	x	x	x	x	x	x	x	x	x	x	x	x	125
139	9,4	62	23	1	11	15	9	6	6	1	1	3	-	-	-	1	-	-	-	x	125
131	8,9	76	39	x	x	x	x	16	x	x	x	x	x	x	x	x	x	x	x	x	126
427	6,1	167	101	23	35	36	17	13	10	4	5	6	-	2	2	5	1	-	-	x	126
445	6,3	230	190	x	x	x	x	25	x	x	x	x	x	x	x	x	x	x	x	x	127
96	5,4	41	11	3	2	13	10	3	1	-	5	-	3	1	2	-	-	-	1	x	127
79	4,4	48	21	x	x	x	x	10	x	x	x	x	x	x	x	x	x	x	x	x	128
221	7,2	109	32	9	13	13	16	6	4	2	8	3	2	1	1	2	-	-	-	x	128
241	7,9	135	87	x	x	x	x	19	x	x	x	x	x	x	x	x	x	x	x	x	130
105	8,9	34	22	4	14	8	5	4	3	2	-	1	4	1	1	2	-	-	-	x	130
79	6,7	40	27	x	x	x	x	12	x	x	x	x	x	x	x	x	x	x	x	x	131
152	13,7	64	38	4	13	10	11	4	3	-	-	-	1	-	-	4	-	-	-	x	131
144	12,9	82	51	x	x	x	x	11	x	x	x	x	x	x	x	x	x	x	x	x	132
74	10,6	29	15	3	8	2	4	4	-	1	-	4	-	1	-	2	1	-	-	x	132
78	11,3	37	32	x	x	x	x	9	x	x	x	x	x	x	x	x	x	x	x	x	133
162	7,3	62	30	7	8	14	17	12	6	3	-	-	-	1	1	1	-	-	-	x	133
166	7,5	78	61	x	x	x	x	27	x	x	x	x	x	x	x	x	x	x	x	x	134
124	6,8	48	26	8	8	9	7	7	9	-	-	-	1	1	-	-	-	-	-	x	134
125	6,9	67	42	x	x	x	x	16	x	x	x	x	x	x	x	x	x	x	x	x	135
106	8,0	62	13	2	4	7	4	1	5	-	-	1	-	1	-	6	-	-	-	x	135
107	8,0	73	27	x	x	x	x	7	x	x	x	x	x	x	x	x	x	x	x	x	

Noch: 1. Ergebnisse der Bundestagswahl 1998 nach

Schl. Nr.	Gebiet	Wahlbe- rechtigte	Wähler	Art der Stimme	Ungültige Stimmen		Gültige Stimmen	Von den gültigen Stimmen entfielen auf							
		Nicht- wähler	Wahlbe- teiligung in %					CSU		SPD		GRÜNE		F.D.P.	
								Anzahl	%	Anzahl	%	Anzahl	%	Anzahl	%
					1	2	3	4	5	6	7	8	9	10	11

Noch: Niederbayern

275 Noch: Landkreis Passau

137	Obernzell, M	2 889 694	2 195 76,0	Z E	14 13	0,6 0,6	2 181 2 182	1 025 1 089	47,0 49,9	868 780	39,8 35,7	79 94	3,6 4,3	81 75	3,7 3,4
138	Ortenburg, M	5 419 1 384	4 035 74,5	Z E	36 38	0,9 0,9	3 999 3 997	2 021 2 282	50,5 57,1	1 309 1 136	32,7 28,4	131 172	3,3 4,3	209 144	5,2 3,6
141	Pocking, St	10 669 2 996	7 673 71,9	Z E	79 109	1,0 1,4	7 594 7 564	3 779 3 999	49,8 52,9	2 546 2 379	33,5 31,5	230 264	3,0 3,5	317 302	4,2 4,0
143	Rotthalmünster, M	3 896 1 117	2 779 71,3	Z E	29 33	1,0 1,2	2 750 2 746	1 428 1 534	51,9 55,9	839 777	30,5 28,3	87 95	3,2 3,5	113 79	4,1 2,9
144	Ruderting	2 378 566	1 812 76,2	Z E	17 20	0,9 1,1	1 795 1 792	779 838	43,4 46,8	685 639	38,2 35,7	85 87	4,7 4,9	94 97	5,2 5,4
145	Ruhstorf a.d.Rott	5 078 1 067	4 011 79,0	Z E	34 58	0,8 1,4	3 977 3 953	1 976 2 108	49,7 53,3	1 401 1 290	35,2 32,6	131 143	3,3 3,6	170 131	4,3 3,3
146	Salzweg	4 928 1 074	3 854 78,2	Z E	18 33	0,5 0,9	3 836 3 821	1 858 1 945	48,4 50,9	1 344 1 128	35,0 29,5	166 214	4,3 5,6	172 189	4,5 4,9
148	Sonnen	1 070 255	815 76,2	Z E	12 12	1,5 1,5	803 803	452 487	56,3 60,6	242 209	30,1 26,0	18 13	2,2 1,6	19 18	2,4 2,2
149	Tettenweis	1 370 303	1 067 77,9	Z E	9 12	0,8 1,1	1 058 1 055	613 642	57,9 60,9	278 250	26,3 23,7	34 41	3,2 3,9	54 46	5,1 4,4
150	Thyrnau	2 988 648	2 340 78,3	Z E	12 20	0,5 0,9	2 328 2 320	1 229 1 312	52,8 56,6	796 726	34,2 31,3	95 81	4,1 3,5	85 85	3,7 3,7
151	Tiefenbach	4 933 1 242	3 691 74,8	Z E	28 36	0,8 1,0	3 663 3 655	1 715 1 907	46,8 52,2	1 346 1 171	36,7 32,0	174 181	4,8 5,0	177 196	4,8 5,4
152	Tittling, M	3 229 1 001	2 228 69,0	Z E	18 25	0,8 1,1	2 210 2 203	1 021 1 107	46,2 50,2	837 779	37,9 35,4	39 42	1,8 1,9	82 77	3,7 3,5
153	Untergriesbach, M	4 749 1 303	3 446 72,6	Z E	30 42	0,9 1,2	3 416 3 404	1 601 1 728	46,9 50,8	1 328 1 216	38,9 35,7	97 97	2,8 2,8	139 123	4,1 3,6
154	Vilshofen, St	12 930 3 471	9 459 73,2	Z E	85 78	0,9 0,8	9 374 9 381	4 628 5 201	49,4 55,4	3 224 2 752	34,4 29,3	378 483	4,0 5,1	388 302	4,1 3,2
156	Wegscheid, M	4 282 1 130	3 132 73,5	Z E	38 49	1,2 1,6	3 094 3 083	1 816 1 954	58,7 63,4	910 764	29,4 24,8	87 78	2,8 2,5	92 71	3,0 2,3
159	Windorf, M	3 495 1 003	2 492 71,3	Z E	13 21	0,5 0,8	2 479 2 471	1 303 1 437	52,6 58,2	832 742	33,6 30,0	75 74	3,0 3,0	97 77	3,9 3,1
160	Witzmannsberg	1 144 349	795 69,5	Z E	10 6	1,3 0,8	785 789	319 344	40,6 43,6	370 348	47,1 44,1	18 19	2,3 2,4	22 19	2,8 2,4
	Zusammen	140 118 36 497	103 621 74,0	Z E	917 1 127	0,9 1,1	102 704 102 494	50 944 54 866	49,6 53,5	36 037 32 300	35,1 31,5	3 408 3 991	3,3 3,9	4 204 3 700	4,1 3,6

276 Landkreis Regen

111	Achslach	824 242	582 70,6	Z E	7 10	1,2 1,7	575 572	361 396	62,8 69,2	149 135	25,9 23,6	3 5	0,5 0,9	12 3	2,1 0,5
113	Arnbruck	1 580 447	1 113 71,3	Z E	5 7	0,4 0,6	1 108 1 106	568 627	51,3 56,7	388 373	35,0 33,7	27 34	2,4 3,1	42 11	3,8 1,0
115	Bayerisch Eisenstein	1 088 189	899 82,6	Z E	7 9	0,8 1,0	892 890	469 530	52,6 59,6	334 307	37,4 34,5	23 17	2,6 1,9	27 12	3,0 1,3
116	Bischofsmais	2 502 705	1 797 71,8	Z E	17 19	0,9 1,1	1 780 1 778	984 1 161	55,3 65,3	549 458	30,8 25,8	39 46	2,2 2,6	60 19	3,4 1,1
117	Bodenmais, M	2 798 668	2 130 76,1	Z E	10 14	0,5 0,7	2 120 2 116	1 234 1 406	58,2 66,4	589 531	27,8 25,1	59 60	2,8 2,8	93 30	4,4 1,4
118	Böbrach	1 315 353	962 73,2	Z E	7 12	0,7 1,2	955 950	562 627	58,8 66,0	260 241	27,2 25,4	34 34	3,8 3,6	17 8	1,8 0,8
120	Drachselsried	1 825 521	1 304 71,5	Z E	14 9	1,1 0,7	1 290 1 295	693 800	53,7 61,8	430 389	33,3 30,0	36 34	2,8 2,6	37 14	2,9 1,1
121	Frauenau	2 459 581	1 878 76,4	Z E	11 12	0,6 0,6	1 867 1 866	618 711	33,1 38,1	1 039 1 006	55,7 53,9	84 76	4,5 4,1	41 17	2,2 0,9
122	Geiersthal	1 771 480	1 291 72,9	Z E	10 9	0,8 0,7	1 281 1 282	746 814	58,2 63,5	374 357	29,2 27,8	24 23	1,9 1,8	28 2	2,2 0,2
123	Gotteszell	980 294	688 70,0	Z E	6 5	0,9 0,7	680 681	328 382	48,2 56,1	225 215	33,1 31,6	13 19	1,9 2,8	34 9	5,0 1,3

Z = Zweitstimmen. E = Erststimmen.

Noch: 1. Ergebnisse der Bundestagswahl 1998 nach

Schl. Nr	Gebiet	Wahlbe- rechtigte	Wähler	Art der Stimme	Ungültige Stimmen		Gültige Stimmen	Von den gültigen Stimmen entfielen auf							
		Nicht- wähler	Wahlbe- teiligung in %					CSU		SPD		GRÜNE		F.D.P	
					Anzahl	%	Anzahl	Anzahl	%	Anzahl	%	Anzahl	%	Anzahl	%
		1	2	3	4	5	6	7	8	9	10	11	12	13	14

Noch: Niederbayern

276 Noch: Landkreis Regen

126	Kirchberg	3 333 837	2 496 74,9	Z E	23 28	0,9 1,1	2 473 2 468		1 349 1 511	54,5 61,2	827 736	33,4 29,8	45 72	1,8 2,9	59 25	2,4 1,0
127	Kirchdorf i. Wald	1 678 556	1 122 66,9	Z E	11 15	1,0 1,3	1 111 1 107		507 587	45,6 53,0	453 406	40,8 36,7	22 36	2,0 3,3	31 9	2,8 0,8
128	Kollnburg	2 284 734	1 550 67,9	Z E	10 15	0,6 1,0	1 540 1 535		998 1 103	64,8 71,9	366 308	23,8 20,1	49 50	3,2 3,3	42 15	2,7 1,0
129	Langdorf	1 502 302	1 200 79,9	Z E	11 11	0,9 0,9	1 189 1 189		567 650	47,7 54,7	479 439	40,3 36,9	33 38	2,8 3,2	23 11	1,9 0,9
130	Lindberg	1 944 493	1 451 74,6	Z E	13 20	0,9 1,4	1 438 1 431		582 714	40,5 49,9	647 599	45,0 41,9	51 43	3,5 3,0	43 14	3,0 1,0
134	Patersdorf	1 357 384	973 71,7	Z E	11 11	1,1 1,1	962 962		475 541	49,4 56,2	349 316	36,3 32,8	32 33	3,3 3,4	21 10	2,2 1,0
135	Prackenbach	2 076 632	1 444 69,6	Z E	16 17	1,1 1,2	1 428 1 427		768 869	53,8 60,9	472 434	33,1 30,4	29 23	2,0 1,6	30 11	2,1 0,8
138	Regen, St	9 182 2 479	6 703 73,0	Z E	71 76	1,1 1,1	6 632 6 627		3 457 3 915	52,1 59,1	2 238 1 880	33,7 28,4	215 432	3,2 6,5	231 69	3,5 1,0
139	Rinchnach	2 473 697	1 776 71,8	Z E	22 23	1,2 1,3	1 754 1 753		908 1 036	51,8 59,1	630 563	35,9 32,1	43 59	2,5 3,4	51 12	2,9 0,7
142	Ruhmannsfelden, M	1 691 516	1 175 69,5	Z E	17 17	1,4 1,4	1 158 1 158		685 752	59,2 64,9	339 307	29,3 26,5	22 25	1,9 2,2	41 15	3,5 1,3
143	Teisnach, M	2 286 560	1 726 75,5	Z E	30 27	1,7 1,6	1 696 1 699		856 949	50,5 55,9	675 630	39,8 37,1	29 39	1,7 2,3	44 13	2,6 0,8
144	Viechtach, St	6 648 1 951	4 697 70,7	Z E	43 55	0,9 1,2	4 654 4 642		2 609 2 937	56,1 63,3	1 410 1 278	30,3 27,5	158 164	3,4 3,5	183 48	3,9 1,0
146	Zachenberg	1 609 474	1 135 70,5	Z E	11 14	1,0 1,2	1 124 1 121		558 652	49,6 58,2	377 316	33,5 28,2	25 42	2,2 3,7	38 19	3,4 1,7
148	Zwiesel, St	8 219 2 223	5 996 73,0	Z E	61 55	1,0 0,9	5 935 5 941		2 805 3 211	47,3 54,0	2 361 2 218	39,8 37,3	228 231	3,8 3,9	202 73	3,4 1,2
	Zusammen	63 404 17 318	46 086 72,7	Z E	444 490	1,0 1,1	45 642 45 596		23 687 26 881	51,9 59,0	15 960 14 442	35,0 31,7	1 323 1 635	2,9 3,6	1 430 469	3,1 1,0

277 Landkreis Rottal-Inn

111	Arnstorf, M	4 663 1 333	3 330 71,4	Z E	32 35	1,0 1,1	3 298 3 295		1 989 2 135	60,3 64,8	854 838	25,9 25,4	116 122	3,5 3,7	125 40	3,8 1,2
112	Bayerbach	1 309 357	952 72,7	Z E	12 9	1,3 0,9	940 943		475 504	50,5 53,4	352 354	37,4 37,5	21 22	2,2 2,3	30 14	3,2 1,5
113	Bad Birnbach, M	4 347 1 232	3 115 71,7	Z E	25 45	0,8 1,4	3 090 3 070		1 726 1 832	55,9 59,7	927 892	30,0 29,1	76 96	2,5 3,1	130 90	4,2 2,9
114	Dietersburg	2 356 776	1 580 67,1	Z E	10 17	0,6 1,1	1 570 1 563		864 909	55,0 58,2	454 449	28,9 28,7	70 65	4,5 4,2	53 38	3,4 2,4
116	Eggenfelden, St	9 758 2 577	7 181 73,6	Z E	75 108	1,0 1,5	7 106 7 073		3 719 3 840	52,3 54,3	2 390 2 487	33,6 35,2	255 288	3,6 4,1	288 124	4,1 1,8
117	Eggldham	1 934 603	1 331 68,8	Z E	13 18	1,0 1,4	1 318 1 313		627 691	47,6 52,6	501 477	38,0 36,3	53 48	4,0 3,7	30 11	2,3 0,8
118	Ering	1 504 408	1 096 72,9	Z E	15 12	1,4 1,1	1 081 1 084		603 630	55,8 58,1	328 326	30,3 30,1	49 47	4,5 4,3	22 19	2,0 1,8
119	Falkenberg	2 836 639	2 197 77,5	Z E	22 25	1,0 1,1	2 175 2 172		1 447 1 422	66,5 65,5	469 555	21,6 25,6	53 49	2,4 2,3	65 38	3,0 1,7
121	Gangkofen, M	5 009 1 173	3 836 76,6	Z E	33 49	0,9 1,3	3 803 3 787		2 467 2 636	64,9 69,6	755 757	19,9 20,0	120 114	3,2 3,0	174 77	4,6 2,0
122	Geratskirchen	559 129	430 76,9	Z E	5 2	1,2 0,5	425 428		280 302	65,9 70,6	73 73	17,2 17,1	15 10	3,5 2,3	18 6	4,2 1,4
124	Hebertsfelden	2 863 744	2 119 74,0	Z E	19 21	0,9 1,0	2 100 2 098		1 141 1 200	54,3 57,2	593 619	28,2 29,5	78 96	3,7 4,6	105 42	5,0 2,0
126	Johanniskirchen	1 883 586	1 297 68,9	Z E	25 18	1,9 1,4	1 272 1 279		707 746	55,6 58,3	385 381	30,3 29,8	31 40	2,4 3,1	55 34	4,3 2,7
127	Julbach	1 626 432	1 194 73,4	Z E	10 10	0,8 0,8	1 184 1 184		554 597	46,8 50,4	443 446	37,4 37,7	48 41	4,1 3,5	42 25	3,5 2,1

Regierungsbezirken, Kreisen und Gemeinden

Von den gültigen Stimmen entfielen auf																						Schl Nr.
Sonstige		davon																				
		REP	odp	PDS	DVU	Pro DM	BP	BFB	Tier- schutz	GRAUE	PBC	NPD	APPD	NATUR- GESETZ	DIE FRAUEN	CM	CHAN- CE	BuSo	MLPD	Übr.		
Anzahl	%	Anzahl																				
15	16	17	18	19	20	21	22	23	24	25	26	27	28	29	30	31	32	33	34	35		
Noch: Niederbayern																						276
193	7,8	83	35	6	6	13	27	1	8	3	3	-	2	2	3	1	-	-	-	x	126	
124	5,0	79	45	x	x	x	x	x	x	x	x	x	x	x	x	x	x	x	x	x		
98	8,8	38	19	3	8	5	12	2	1	1	2	3	2	2	-	-	-	-	-	x	127	
69	6,2	49	20	x	x	x	x	x	x	x	x	x	x	x	x	x	x	x	x	x		
85	5,5	34	12	4	2	5	4	1	7	2	4	-	3	2	3	2	-	-	-	x	128	
59	3,8	36	23	x	x	x	x	x	x	x	x	x	x	x	x	x	x	x	x	x		
87	7,3	40	5	4	7	8	9	1	3	1	3	1	3	1	1	-	-	-	-	x	129	
51	4,3	40	11	x	x	x	x	x	x	x	x	x	x	x	x	x	x	x	x	x		
115	8,0	57	9	6	4	12	7	4	6	2	1	1	2	-	-	1	3	-	-	x	130	
61	4,3	49	12	x	x	x	x	x	x	x	x	x	x	x	x	x	x	x	x	x		
85	8,8	43	8	3	17	-	8	1	1	-	-	-	2	-	-	-	-	2	-	x	134	
62	6,4	54	8	x	x	x	x	x	x	x	x	x	x	x	x	x	x	x	x	x		
129	9,0	71	19	-	6	5	8	3	2	1	6	3	1	1	1	1	1	-	-	x	135	
90	6,3	57	33	x	x	x	x	x	x	x	x	x	x	x	x	x	x	x	x	x		
491	7,4	210	62	20	41	41	42	10	15	10	12	4	7	4	6	3	4	-	-	x	138	
331	5,0	236	95	x	x	x	x	x	x	x	x	x	x	x	x	x	x	x	x	x		
122	7,0	44	28	1	7	14	14	4	5	2	3	-	-	-	-	-	-	-	-	x	139	
83	4,7	48	35	x	x	x	x	x	x	x	x	x	x	x	x	x	x	x	x	x		
71	6,1	38	13	-	4	3	1	3	5	2	-	-	-	1	-	-	1	-	-	x	142	
59	5,1	39	20	x	x	x	x	x	x	x	x	x	x	x	x	x	x	x	x	x		
92	5,4	56	9	4	2	10	6	-	1	1	-	-	1	-	2	-	-	-	-	x	143	
68	4,0	48	20	x	x	x	x	x	x	x	x	x	x	x	x	x	x	x	x	x		
294	6,3	105	33	11	28	37	22	3	14	12	3	1	11	7	2	2	1	1	1	x	144	
215	4,6	120	95	x	x	x	x	x	x	x	x	x	x	x	x	x	x	x	x	x		
126	11,2	74	19	-	11	7	7	-	4	1	-	-	1	-	2	-	-	-	-	x	146	
92	8,2	70	22	x	x	x	x	x	x	x	x	x	x	x	x	x	x	x	x	x		
339	5,7	160	26	14	15	30	28	3	16	15	8	3	7	3	5	5	1	-	-	x	148	
208	3,5	165	43	x	x	x	x	x	x	x	x	x	x	x	x	x	x	x	x	x		
3 242	7,1	1 436	435	117	242	279	264	45	119	69	57	24	53	33	30	20	14	4	1	x	Zus.	
2 169	4,8	1 498	671	x	x	x	x	x	x	x	x	x	x	x	x	x	x	x	x	x		
																						277
214	6,5	95	22	11	16	19	14	-	11	4	3	4	3	1	1	10	-	-	-	x	111	
160	4,9	107	36	x	x	x	x	x	x	x	x	x	x	x	x	17	x	x	x	x		
62	6,6	29	3	3	6	4	6	2	1	1	-	-	1	1	-	5	-	-	-	x	112	
49	5,2	36	8	x	x	x	x	x	x	x	x	x	x	x	x	5	x	x	x	x		
231	7,5	88	27	12	22	22	18	6	13	1	3	3	5	3	1	6	1	-	-	x	113	
160	5,2	117	33	x	x	x	x	x	x	x	x	x	x	x	x	10	x	x	x	x		
129	8,2	63	20	7	5	9	13	1	2	1	1	2	2	-	3	-	-	-	-	x	114	
102	6,5	63	31	x	x	x	x	x	x	x	x	x	x	x	x	8	x	x	x	x		
454	6,4	143	82	28	51	39	31	3	24	8	3	23	5	2	2	10	-	-	-	x	116	
334	4,7	184	120	x	x	x	x	x	x	x	x	x	x	x	x	30	x	x	x	x		
107	8,1	38	9	2	7	15	12	3	4	2	-	3	7	2	1	-	-	2	-	x	117	
86	6,5	55	28	x	x	x	x	x	x	x	x	x	x	x	x	3	x	x	x	x		
79	7,3	26	14	6	5	15	6	1	1	-	-	1	1	-	-	3	-	-	-	x	118	
62	5,7	34	23	x	x	x	x	x	x	x	x	x	x	x	x	5	x	x	x	x		
141	6,5	55	32	3	4	11	12	-	4	3	1	6	1	1	3	5	-	-	-	x	119	
108	5,0	59	40	x	x	x	x	x	x	x	x	x	x	x	x	9	x	x	x	x		
287	7,5	111	18	9	22	13	82	3	12	3	-	1	5	1	2	3	2	-	-	x	121	
203	5,4	142	55	x	x	x	x	x	x	x	x	x	x	x	x	6	x	x	x	x		
39	9,2	23	8	1	1	-	2	-	1	-	1	-	-	-	-	2	-	-	-	x	122	
37	8,6	23	10	x	x	x	x	x	x	x	x	x	x	x	x	4	x	x	x	x		
183	8,7	67	34	8	14	10	15	4	11	2	4	6	2	1	3	1	-	-	1	x	124	
141	6,7	77	54	x	x	x	x	x	x	x	x	x	x	x	x	10	x	x	x	x		
94	7,4	36	17	7	10	7	8	2	2	-	2	-	-	-	-	6	-	1	-	x	126	
78	6,1	50	22	x	x	x	x	x	x	x	x	x	x	x	x	6	x	x	x	x		
97	8,2	48	9	4	3	12	9	1	4	3	-	-	-	1	1	2	-	-	-	x	127	
75	6,3	53	16	x	x	x	x	x	x	x	x	x	x	x	x	6	x	x	x	x		

Noch: 1. Ergebnisse der Bundestagswahl 1998 nach

Schl. Nr.	Gebiet	Wahlbe- rechtigte	Wähler	Art der Stimme	Ungültige Stimmen		Gültige Stimmen	Von den gültigen Stimmen entfielen auf							
		Nicht- wähler	Wahlbe- teiligung in %					CSU		SPD		GRÜNE		F.D.P.	
								Anzahl	%	Anzahl	%	Anzahl	%	Anzahl	%
					Anzahl	%	Anzahl								
		1	2	3	4	5	6	7	8	9	10	11	12	13	14
Noch: Niederbayern															
277 Noch: Landkreis Rottal-Inn															
128	Kirchdorf a.Inn	3 683 976	2 707 73,5	Z E	26 27	1,0 1,0	2 681 2 680	1 287 1 370	48,0 51,1	1 008 1 010	37,6 37,7	100 106	3,7 4,0	101 46	3,8 1,7
131	Malgersdorf	859 208	651 75,8	Z E	6 5	0,9 0,8	645 646	411 429	63,7 66,4	159 154	24,7 23,8	14 11	2,2 1,7	15 8	2,3 1,2
133	Massing, M	2 710 703	2 007 74,1	Z E	23 20	1,1 1,0	1 984 1 987	1 209 1 286	60,9 64,7	503 515	25,4 25,9	52 49	2,6 2,5	89 36	4,5 1,8
134	Mitterskirchen	1 429 354	1 075 75,2	Z E	7 5	0,7 0,5	1 068 1 070	645 697	60,4 65,1	275 277	25,7 25,9	23 26	2,2 2,4	48 15	4,5 1,4
138	Pfarrkirchen, St	8 866 2 462	6 404 72,2	Z E	73 93	1,1 1,5	6 331 6 311	3 384 3 564	53,5 56,5	1 998 2 028	31,6 32,1	233 264	3,7 4,2	297 113	4,7 1,8
139	Postmünster	1 872 519	1 353 72,3	Z E	17 17	1,3 1,3	1 336 1 336	803 840	60,1 62,9	372 354	27,8 26,5	39 37	2,9 2,8	50 20	3,7 1,5
140	Reut	1 323 338	985 74,5	Z E	12 10	1,2 1,0	973 975	584 628	60,0 64,4	243 225	25,0 23,1	37 34	3,8 3,5	32 17	3,3 1,7
141	Rimbach	695 152	543 78,1	Z E	3 3	0,6 0,6	540 540	372 377	68,9 69,8	91 113	16,9 20,9	12 10	2,2 1,9	26 10	4,8 1,9
142	Roßbach	2 285 656	1 629 71,3	Z E	16 18	1,0 1,1	1 613 1 611	956 1 000	59,3 62,1	426 403	26,4 25,0	52 89	3,2 5,5	52 30	3,2 1,9
144	Schönau	1 395 371	1 024 73,4	Z E	6 10	0,6 1,0	1 018 1 014	580 610	57,0 60,2	264 262	25,9 25,8	38 46	3,7 4,5	37 21	3,6 2,1
145	Simbach a.Inn, St	7 219 2 085	5 134 71,1	Z E	38 55	0,7 1,1	5 096 5 079	2 877 3 089	56,5 60,8	1 388 1 380	27,2 27,2	265 251	5,2 4,9	241 102	4,7 2,0
147	Stubenberg	1 001 289	712 71,1	Z E	5 5	0,7 0,7	707 707	380 392	53,7 55,4	205 204	29,0 28,9	39 36	5,5 5,1	26 21	3,7 3,0
148	Tann, M	2 889 776	2 113 73,1	Z E	21 23	1,0 1,1	2 092 2 090	1 244 1 298	59,5 62,1	527 531	25,2 25,4	73 70	3,5 3,3	83 50	4,0 2,4
149	Triftern, M	4 206 1 301	2 905 69,1	Z E	29 30	1,0 1,0	2 876 2 875	1 587 1 669	55,2 58,1	835 800	29,0 27,8	104 109	3,6 3,8	107 73	3,7 2,5
151	Unterdietfurt	1 560 324	1 236 79,2	Z E	6 15	0,5 1,2	1 230 1 221	711 738	57,8 60,4	341 352	27,7 28,8	45 45	3,7 3,7	39 14	3,2 1,1
152	Wittibreut	1 503 439	1 064 70,8	Z E	12 18	1,1 1,7	1 052 1 046	607 643	57,7 61,5	264 254	25,1 24,3	55 56	5,2 5,4	30 26	2,9 2,5
153	Wurmannsquick, M	2 724 704	2 020 74,2	Z E	19 25	0,9 1,2	2 001 1 995	1 236 1 293	61,8 64,8	467 476	23,3 23,9	77 72	3,8 3,6	72 28	3,6 1,4
154	Zeilarn	1 647 453	1 194 72,5	Z E	16 11	1,3 0,9	1 178 1 183	728 786	61,8 66,4	268 265	22,8 22,4	44 41	3,7 3,5	47 17	4,0 1,4
	Zusammen	88 513 24 099	64 414 72,8	Z E	631 759	1,0 1,2	63 783 63 655	36 200 38 153	56,8 59,9	18 158 18 257	28,5 28,7	2 287 2 390	3,6 3,8	2 529 1 205	4,0 1,9
278 Landkreis Straubing-Bogen															
112	Aholting	1 040 227	813 78,2	Z E	7 8	0,9 1,0	806 805	495 555	61,4 68,9	212 184	26,3 22,9	14 11	1,7 1,4	27 14	3,3 1,7
113	Aiterhofen	2 249 424	1 825 81,1	Z E	26 25	1,4 1,4	1 799 1 800	1 157 1 327	64,3 73,7	384 317	21,3 17,6	25 23	1,4 1,3	99 25	5,5 1,4
116	Ascha	1 001 237	764 76,3	Z E	6 11	0,8 1,4	758 753	386 472	50,9 62,7	243 218	32,1 29,0	23 8	3,0 1,1	20 7	2,6 0,9
117	Atting	1 166 203	963 82,6	Z E	11 8	1,1 0,8	952 955	566 645	59,5 67,5	260 210	27,3 22,0	15 16	1,6 1,7	28 8	2,9 0,8
118	Bogen, St	7 251 1 782	5 469 75,4	Z E	62 64	1,1 1,2	5 407 5 405	3 076 3 557	56,9 65,8	1 515 1 342	28,0 24,8	171 130	3,2 2,4	237 91	4,4 1,7
120	Falkenfels	651 176	475 73,0	Z E	10 10	2,1 2,1	465 465	278 341	59,8 73,3	128 92	27,5 19,8	11 11	2,4 2,4	17 5	3,7 1,1
121	Feldkirchen	1 290 259	1 031 79,9	Z E	8 11	0,8 1,1	1 023 1 020	608 651	59,4 63,8	282 269	27,6 26,4	23 22	2,2 2,2	26 14	2,5 1,4
123	Geiselhöring, St	4 950 1 064	3 886 78,5	Z E	32 32	0,8 0,8	3 854 3 854	2 353 2 606	61,1 67,6	1 038 965	26,9 25,0	81 72	2,1 1,9	122 49	3,2 1,3
129	Haibach	1 703 300	1 403 82,4	Z E	26 21	1,9 1,5	1 377 1 382	939 1 144	68,2 82,8	269 147	19,5 10,6	22 16	1,6 1,2	40 16	2,9 1,2

Z = Zweitstimmen. E = Erststimmen.

Von den gültigen Stimmen entfielen auf																					Schl. Nr.
Sonstige		davon																			
		REP	ödp	PDS	DVU	Pro DM	SP	BFB	Tier- schutz	GRAUE	PBC	NPD	APPD	NATUR- GESETZ	DIE FRAUEN	CM	CHAN- CE	BüSo	MLPD	Übr.	
Anzahl	%	Anzahl																			
15	16	17	18	19	20	21	22	23	24	25	26	27	28	29	30	31	32	33	34	35	
Noch: Niederbayern																					
185	6,9	92	29	7	20	4	11	2	6	3	-	3	2	1	1	2	1	1	-	x	277
148	5,5	103	35	x	x	x	x	x	x	x	x	x	x	x	x	10	x	x	x	x	128
46	7,1	18	6	1	-	4	7	1	4	-	3	1	1	-	-	-	-	-	-	x	131
44	6,8	24	16	x	x	x	x	x	x	x	x	x	x	x	x	4	x	x	x	x	131
131	6,6	63	21	2	11	5	6	6	3	3	1	3	1	-	-	5	-	1	-	x	133
101	5,1	70	22	x	x	x	x	x	x	x	x	x	x	x	x	9	x	x	x	x	133
77	7,2	33	11	5	6	5	6	1	5	2	-	-	1	1	-	1	-	-	-	x	134
55	5,1	42	12	x	x	x	x	x	x	x	x	x	x	x	x	1	x	x	x	x	134
419	6,6	151	58	37	37	32	19	12	22	7	3	6	2	2	3	23	4	-	1	x	138
342	5,4	209	101	x	x	x	x	x	x	x	x	x	x	x	x	32	x	x	x	x	138
72	5,4	27	15	2	6	2	4	1	4	-	-	7	-	-	-	4	-	-	-	x	139
85	6,4	45	32	x	x	x	x	x	x	x	x	x	x	x	x	8	x	x	x	x	139
77	7,9	43	16	3	1	6	2	-	1	2	-	-	1	-	-	2	-	-	-	x	140
71	7,3	43	20	x	x	x	x	x	x	x	x	x	x	x	x	8	x	x	x	x	140
39	7,2	12	12	1	2	2	5	2	1	-	-	1	-	1	-	-	-	-	-	x	141
30	5,6	17	12	x	x	x	x	x	x	x	x	x	x	x	x	1	x	x	x	x	141
127	7,9	50	23	10	7	8	15	-	3	1	1	-	3	-	2	3	-	1	-	x	142
89	5,5	56	28	x	x	x	x	x	x	x	x	x	x	x	x	5	x	x	x	x	142
99	9,7	59	10	4	5	8	6	1	-	-	1	-	1	-	1	3	-	-	-	x	144
75	7,4	51	19	x	x	x	x	x	x	x	x	x	x	x	x	5	x	x	x	x	144
325	6,4	123	54	18	33	26	23	4	16	8	2	3	4	5	3	3	-	-	-	x	145
257	5,1	160	85	x	x	x	x	x	x	x	x	x	x	x	x	12	x	x	x	x	145
57	8,1	26	16	-	1	4	4	1	2	1	-	-	1	-	-	1	-	-	-	x	147
54	7,6	31	20	x	x	x	x	x	x	x	x	x	x	x	x	3	x	x	x	x	147
165	7,9	63	36	7	9	11	10	5	6	4	-	1	-	-	2	10	-	1	-	x	148
141	6,7	68	44	x	x	x	x	x	x	x	x	x	x	x	x	29	x	x	x	x	148
243	8,4	95	59	8	18	12	17														

Noch: 1. Ergebnisse der Bundestagswahl 1998 nach

Schl. Nr	Gebiet	Wahlbe- rechtigte	Wähler	Art der Stimme	Ungültige Stimmen		Gültige Stimmen	Von den gültigen Stimmen entfielen auf								
		Nicht- wähler	Wahlbe- teiligung in %		Anzahl	%		Anzahl	CSU		SPD		GRÜNE		F.D.P	
									Anzahl	%	Anzahl	%	Anzahl	%	Anzahl	%
1	2	3	4	5	6	7	8	9	10	11	12	13	14			

Noch: Niederbayern

278

Noch: Landkreis Straubing-Bogen

134	Haselbach	1 188 258	930 78,3	Z E	8 15	0,9 1,6	922 915	511 626	55,4 68,4	279 202	30,3 22,1	25 22	2,7 2,4	35 18	3,8 2,0
139	Hunderdorf	2 521 623	1 898 75,3	Z E	35 24	1,8 1,3	1 863 1 874	904 1 090	48,5 58,2	642 569	34,5 30,4	29 26	1,6 1,4	54 19	2,9 1,0
140	Irlbach	918 225	693 75,5	Z E	5 7	0,7 1,0	688 686	392 436	57,0 63,6	217 195	31,5 28,4	10 6	1,5 0,9	24 15	3,5 2,2
141	Kirchroth	2 584 550	2 034 78,7	Z E	21 18	1,0 0,9	2 013 2 016	1 196 1 387	59,4 68,8	528 431	26,2 21,4	27 30	1,3 1,5	56 28	2,8 1,4
143	Konzell	1 320 251	1 089 81,0	Z E	21 20	2,0 1,9	1 048 1 049	584 705	55,7 67,2	345 260	32,9 24,8	11 16	1,0 1,5	37 12	3,5 1,1
144	Laberweinting	2 641 525	2 116 80,1	Z E	16 13	0,8 0,8	2 100 2 103	1 288 1 467	61,3 69,8	515 465	24,5 22,1	63 44	3,0 2,1	97 29	4,6 1,4
146	Leiblfing	2 858 548	2 310 80,8	Z E	24 21	1,0 0,9	2 286 2 289	1 388 1 550	60,7 67,7	565 521	24,7 22,8	31 24	1,4 1,0	89 37	3,9 1,6
147	Loitzendorf	482 93	389 80,7	Z E	4 8	1,0 2,1	385 381	232 261	60,3 68,5	99 76	25,7 19,9	6 8	1,6 2,1	9 6	2,3 1,6
148	Mallersdorf-Pfaffenberg, M	5 192 1 074	4 118 79,3	Z E	44 43	1,1 1,0	4 074 4 075	2 517 2 801	61,8 68,7	999 929	24,5 22,8	101 79	2,5 1,9	174 71	4,3 1,7
149	Mariaposching	1 029 259	770 74,8	Z E	20 17	2,6 2,2	750 753	398 451	53,1 59,9	212 203	28,3 27,0	23 18	3,1 2,4	24 13	3,2 1,7
151	Mitterfels, M	1 773 361	1 412 79,6	Z E	17 20	1,2 1,4	1 395 1 392	708 887	50,8 63,7	447 355	32,0 25,5	54 29	3,9 2,1	64 20	4,6 1,4
154	Neukirchen	1 268 291	977 77,1	Z E	21 20	2,1 2,0	956 957	508 603	53,1 63,0	268 233	28,0 24,3	19 20	2,0 2,1	46 20	4,8 2,1
159	Niederwinkling	1 506 290	1 216 80,7	Z E	14 11	1,2 0,9	1 202 1 205	664 744	55,2 61,7	341 321	28,4 26,6	31 21	2,6 1,7	56 26	4,7 2,2
167	Oberschneiding	1 966 404	1 562 79,5	Z E	14 15	0,9 1,0	1 548 1 547	1 076 1 174	69,5 75,9	291 250	18,8 16,2	32 33	2,1 2,1	53 16	3,4 1,0
170	Parkstetten	2 072 426	1 646 79,4	Z E	12 13	0,7 0,8	1 634 1 633	829 996	50,7 61,0	525 471	32,1 28,8	41 32	2,5 2,0	92 26	5,6 1,6
171	Perasdorf	459 92	367 80,0	Z E	11 5	3,0 1,4	356 362	183 219	51,4 60,5	119 102	33,4 28,2	12 11	3,4 3,0	16 7	4,5 1,9
172	Perkam	989 239	750 75,8	Z E	8 9	1,1 1,2	742 741	450 507	60,6 68,4	218 189	29,4 25,5	15 14	2,0 1,9	24 13	3,2 1,8
177	Rain	1 721 319	1 402 81,5	Z E	14 19	1,0 1,4	1 388 1 383	786 886	56,6 64,1	415 383	29,9 27,7	30 16	2,2 1,2	36 18	2,6 1,3
178	Rattenberg	1 403 359	1 044 74,4	Z E	16 10	1,5 1,0	1 028 1 034	557 671	54,2 64,9	330 256	32,1 24,8	29 26	2,8 2,5	26 11	2,5 1,1
179	Rattiszell	1 111 186	925 83,3	Z E	8 14	0,9 1,5	917 911	566 667	61,7 73,2	230 169	25,1 18,6	24 22	2,6 2,4	31 11	3,4 1,2
182	Salching	1 615 309	1 306 80,9	Z E	17 18	1,3 1,4	1 289 1 288	718 810	55,7 62,9	371 349	28,8 27,1	36 28	2,8 2,2	51 19	4,0 1,5
184	Sankt Englmar	1 142 221	921 80,6	Z E	6 6	0,7 0,7	915 915	483 576	52,8 63,0	331 282	36,2 30,8	22 19	2,4 2,1	33 9	3,6 1,0
187	Schwarzach, M	2 035 468	1 567 77,0	Z E	18 16	1,1 1,0	1 549 1 551	842 989	54,4 63,8	462 417	29,8 26,9	49 34	3,2 2,2	100 36	6,5 2,3
189	Stallwang	1 074 227	847 78,9	Z E	4 8	0,5 0,9	843 839	524 617	62,2 73,5	199 159	23,6 19,0	12 12	1,4 1,4	38 16	4,5 1,9
190	Steinach	1 939 467	1 472 75,9	Z E	14 22	1,0 1,5	1 458 1 450	768 932	52,7 64,3	445 365	30,5 25,2	40 35	2,7 2,4	62 15	4,3 1,0
192	Straßkirchen	2 406 579	1 827 75,9	Z E	20 11	1,1 0,6	1 807 1 816	1 002 1 129	55,5 62,2	568 535	31,4 29,5	30 26	1,7 1,4	72 26	4,0 1,4
197	Wiesenfelden	2 621 560	2 061 78,6	Z E	26 27	1,3 1,3	2 035 2 034	1 259 1 452	61,9 71,4	446 380	21,9 18,7	71 55	3,5 2,7	75 35	3,7 1,7
198	Windberg	748 175	573 76,6	Z E	5 3	0,9 0,5	568 570	313 368	55,1 64,6	145 128	25,5 22,5	24 17	4,2 3,0	28 9	4,9 1,6

Noch: Niederbayern

Noch: 1. Ergebnisse der Bundestagswahl 1998 nach

Schl. Nr.	Gebiet	Wahlbe- rechtigte	Wähler	Art der Stimme	Ungültige Stimmen		Gültige Stimmen	Von den gültigen Stimmen entfielen auf							
		Nicht- wähler	Wahlbe- teiligung in %					CSU		SPD		GRÜNE		F.D.P.	
								Anzahl	%	Anzahl	%	Anzahl	%	Anzahl	%
					1	2	3	4	5	6	7	8	9	10	11
Noch: Niederbayern															
278	Noch: Landkreis Straubing-Bogen														
	Zusammen	69 882 15 051	54 831 78,5	Z E	631 623	1,2 1,1	54 200 54 208	31 504 36 299	58,1 67,0	14 883 12 939	27,5 23,9	1 282 1 032	2,4 1,9	2 118 810	3,9 1,5
279	Landkreis Dingolfing-Landau														
112	Dingolfing, St	13 144 3 430	9 714 73,9	Z E	111 139	1,1 1,4	9 603 9 575	5 141 5 355	53,5 55,9	3 188 3 288	33,2 34,3	366 277	3,8 2,9	327 158	3,4 1,7
113	Eichendorf, M	5 255 1 351	3 904 74,3	Z E	37 34	0,9 0,9	3 867 3 870	2 129 2 345	55,1 60,6	1 241 1 158	32,1 29,9	103 80	2,7 2,1	132 42	3,4 1,1
115	Frontenhausen, M	3 028 895	2 133 70,4	Z E	20 22	0,9 1,0	2 113 2 111	1 060 1 134	50,2 53,7	733 756	34,7 35,8	52 40	2,5 1,9	94 35	4,4 1,7
116	Gottfrieding	1 533 377	1 156 75,4	Z E	7 11	0,6 1,0	1 149 1 145	596 627	51,9 54,8	376 374	32,7 32,7	61 46	5,3 4,0	39 29	3,4 2,5
122	Landau a.d.Isar, St	9 829 2 693	7 136 72,6	Z E	96 126	1,3 1,8	7 040 7 010	4 083 4 360	58,0 62,2	1 907 1 865	27,1 26,6	248 205	3,5 2,9	284 145	4,0 2,1
124	Loiching	2 576 573	2 003 77,8	Z E	14 19	0,7 0,9	1 989 1 984	1 039 1 101	52,2 55,5	620 622	31,2 31,4	84 65	4,2 3,3	71 29	3,6 1,5
125	Mammig	2 130 455	1 675 78,6	Z E	11 18	0,7 1,1	1 664 1 657	917 984	55,1 59,4	509 507	30,6 30,6	61 46	3,7 2,8	70 26	4,2 1,6
126	Marklkofen	2 762 677	2 085 75,5	Z E	19 35	0,9 1,7	2 066 2 050	1 026 1 078	49,7 52,6	701 695	33,9 33,9	74 67	3,6 3,3	84 45	4,1 2,2
127	Mengkofen	3 928 861	3 067 78,1	Z E	27 26	0,9 0,8	3 040 3 041	1 762 1 877	58,0 61,7	884 847	29,1 27,9	89 75	2,9 2,5	101 55	3,3 1,8
128	Moosthenning	3 199 731	2 468 77,1	Z E	17 26	0,7 1,1	2 451 2 442	1 256 1 313	51,2 53,8	844 855	34,4 35,0	92 77	3,8 3,2	85 42	3,5 1,7
130	Niederviehbach	1 713 365	1 348 78,7	Z E	14 14	1,0 1,0	1 334 1 334	687 729	51,5 54,6	453 463	34,0 34,7	50 43	3,7 3,2	51 27	3,8 2,0
132	Pilsting, M	4 675 1 030	3 645 78,0	Z E	32 26	0,9 0,7	3 613 3 619	2 112 2 208	58,5 61,0	1 036 1 044	28,7 28,8	101 71	2,8 2,0	124 79	3,4 2,2
134	Reisbach, M	5 411 1 205	4 206 77,7	Z E	50 60	1,2 1,4	4 156 4 146	2 412 2 518	58,0 60,7	1 133 1 121	27,3 27,0	113 92	2,7 2,2	146 81	3,5 2,0
135	Simbach, M	2 802 669	2 133 76,1	Z E	22 26	1,0 1,2	2 111 2 107	1 270 1 331	60,2 63,2	577 565	27,3 26,8	66 50	3,1 2,4	69 43	3,3 2,0
137	Wallersdorf, M	5 016 1 458	3 558 70,9	Z E	33 35	0,9 1,0	3 525 3 523	1 956 2 112	55,5 59,9	1 034 993	29,3 28,2	86 75	2,4 2,1	123 56	3,5 1,6
	Zusammen	67 001 16 770	50 231 75,0	Z E	510 617	1,0 1,2	49 721 49 614	27 446 29 072	55,2 58,6	15 236 15 153	30,6 30,5	1 646 1 309	3,3 2,6	1 800 892	3,6 1,8
	Landkreise zusammen	759 145 192 369	566 776 74,7	Z E	5 056 6 270	0,9 1,1	561 720 560 506	298 819 323 626	53,2 57,7	180 618 175 112	32,2 31,2	19 299 18 298	3,4 3,3	21 521 11 712	3,8 2,1

Regierungsbezirken, Kreisen und Gemeinden

Von den gültigen Stimmen entfielen auf																						Schl. Nr.
Sonstige		davon																				
		REP	ödp	PDS	DVU	Pro DM	BP	BFB	Tier- schutz	GRAUE	PBC	NPD	APPD	NATUR- GESETZ	DIE FRAUEN	CM	CHAN- CE	BüSo	MLPD	Übr.		
Anzahl	%	Anzahl																				
15	16	17	18	19	20	21	22	23	24	25	26	27	28	29	30	31	32	33	34	35		
Noch: Niederbayern																						278
4 413	8,1	1 764	882	189	304	257	431	61	162	53	37	109	30	56	34	24	2	12	6	x	Zus.	
3 128	5,8	1 855	1 273	x	x	x	x	x	x	x	x	x	x	x	x	x	x	x	x	x		
279																						
581	6,1	252	79	36	65	32	31	9	18	9	10	12	8	3	2	7	2	4	2	x	112	
497	5,2	298	180	x	x	x	x	x	x	x	x	x	x	x	x	19	x	x	x	x		
262	6,8	110	67	11	17	16	16	5	11	-	2	4	1	-	1	1	-	-	-	x	113	
245	6,3	125	113	x	x	x	x	x	x	x	x	x	x	x	x	7	x	x	x	x		
174	8,2	85	21	7	19	9	15	3	3	1	1	1	1	-	3	3	2	-	-	x	115	
146	6,9	98	46	x	x	x	x	x	x	x	x	x	x	x	x	2	x	x	x	x		
77	6,7	41	8	5	5	2	8	1	3	2	-	-	-	-	-	-	1	1	-	x	116	
69	6,0	54	14	x	x	x	x	x	x	x	x	x	x	x	x	1	x	x	x	x		
518	7,4	187	92	27	54	52	42	6	12	8	3	13	1	3	6	9	2	-	1	x	122	
435	6,2	216	177	x	x	x	x	x	x	x	x	x	x	x	x	42	x	x	x	x		
175	8,8	80	42	6	17	8	8	1	6	1	-	2	1	2	1	-	-	-	-	x	124	
167	8,4	103	61	x	x	x	x	x	x	x	x	x	x	x	x	3	x	x	x	x		
107	6,4	40	14	7	9	4	9	3	8	4	1	6	-	1	-	-	-	1	-	x	125	
94	5,7	48	42	x	x	x	x	x	x	x	x	x	x	x	x	4	x	x	x	x		
181	8,8	90	25	4	19	5	15	2	6	3	-	1	1	2	3	5	-	-	-	x	126	
165	8,0	99	60	x	x	x	x	x	x	x	x	x	x	x	x	6	x	x	x	x		
204	6,7	95	43	8	18	10	14	3	5	2	-	-	-	-	2	-	3	1	-	x	127	
187	6,1	110	69	x	x	x	x	x	x	x	x	x	x	x	x	8	x	x	x	x		
174	7,1	71	27	8	19	7	18	1	5	2	1	4	1	2	1	7	-	-	-	x	128	
155	6,3	94	55	x	x	x	x	x	x	x	x	x	x	x	x	6	x	x	x	x		
93	7,0	42	16	6	7	3	6	1	6	1	-	-	-	2	-	1	1	1	-	x	130	
72	5,4	42	28	x	x	x	x	x	x	x	x	x	x	x	x	2	x	x	x	x		
240	6,6	100	43	7	24	12	17	7	8	2	-	5	2	1	2	6	3	1	-	x	132	
217	6,0	120	84	x	x	x	x	x	x	x	x	x	x	x	x	13	x	x	x	x		
352	8,5	138	74	22	12	20	29	9	15	8	2	4	2	3	4	6	2	2	-	x	134	
334	8,1	159	169	x	x	x	x	x	x	x	x	x	x	x	x	6	x	x	x	x		
129	6,1	59	16	10	13	8	9	4	2	2	-	2	-	-	-	4	-	-	-	x	135	
118	5,6	76	28	x	x	x	x	x	x	x	x	x	x	x	x	14	x	x	x	x		
326	9,2	169	28	13	39	15	15	2	7	6	2	19	4	3	1	2	1	-	-	x	137	
287	8,1	218	59	x	x	x	x	x	x	x	x	x	x	x	x	10	x	x	x	x		
3 593	7,2	1 559	595	177	337	203	252	57	115	51	22	73	22	22	26	51	17	11	3	x	Zus.	
3 188	6,4	1 860	1 185	x	x	x	x	x	x	x	x	x	x	x	x	143	x	x	x	x		
41 463	7,4	17 194	6 374	2 003	3 312	2 950	3 627	834	1 597	634	406	653	377	334	446	465	160	64	33	x	Lkr	
31 758	5,7	19 793	10 147	x	x	x	x	785	x	x	x	x	x	x	585	448	x	x	x	x		

Noch: 1. Ergebnisse der Bundestagswahl 1998 nach

Schl. Nr.	Gebiet	Wahlbe- rechtigte	Wähler	Art der Stimme	Ungültige Stimmen		Gültige Stimmen		Von den gültigen Stimmen entfielen auf							
		Nicht- wähler	Wahlbe- teiligung in %						CSU		SPD		GRÜNE		F.D.P.	
									Anzahl	%	Anzahl	%	Anzahl	%	Anzahl	%
					Anzahl	%	Anzahl	%								
		1	2	3	4	5	6	7	8	9	10	11	12	13	14	

Oberpfalz

Kreisfreie Städte

361	Amberg	33 174 8 295	24 879 75,0	Z E	197 306	0,8 1,2	24 682 24 573	11 297 11 359	45,8 46,2	10 005 9 783	40,5 39,8	1 086 1 493	4,4 6,1	937 804	3,8 3,3
362	Regensburg	94 762 22 900	71 862 75,8	Z E	770 826	1,1 1,1	71 092 71 036	33 930 35 996	47,7 50,7	23 891 25 570	33,6 36,0	5 950 4 286	8,4 6,0	2 997 1 431	4,2 2,0
363	Weiden i.d.OPf.	33 891 7 870	26 021 76,8	Z E	199 291	0,8 1,1	25 822 25 730	11 488 10 674	44,5 41,5	11 251 13 329	43,6 51,8	947 530	3,7 2,1	858 392	3,3 1,5
	Kreisfreie Städte zusammen	161 827 39 065	122 762 75,9	Z E	1 166 1 423	0,9 1,2	121 596 121 339	56 715 58 029	46,6 47,8	45 147 48 682	37,1 40,1	7 985 6 309	6,6 5,2	4 792 2 627	3,9 2,2

371 Landkreis Amberg-Weizbach

111	Ammerthal	1 405 213	1 192 84,8	Z E	11 12	0,9 1,0	1 181 1 180	498 531	42,2 45,0	480 480	40,6 40,7	56 62	4,7 5,3	56 40	4,7 3,4
113	Auerbach i.d.OPf., St	7 056 1 408	5 648 80,0	Z E	35 50	0,6 0,9	5 613 5 598	2 505 2 560	44,6 45,7	2 626 2 674	46,8 47,8	157 138	2,8 2,5	119 75	2,1 1,3
116	Birgland	1 277 295	982 76,9	Z E	5 4	0,5 0,4	977 978	491 544	50,3 55,6	331 316	33,9 32,3	40 45	4,1 4,6	56 27	5,7 2,8
118	Ebermannsdorf	1 804 350	1 454 80,6	Z E	9 12	0,6 0,8	1 445 1 442	710 698	49,1 48,4	603 607	41,7 42,1	41 55	2,8 3,8	41 32	2,8 2,2
119	Edelsfeld	1 401 289	1 112 79,4	Z E	12 18	1,1 1,6	1 100 1 094	474 478	43,1 43,7	439 442	39,9 40,4	35 36	3,2 3,3	74 56	6,7 5,1
120	Ensdorf	1 668 274	1 394 83,6	Z E	7 13	0,5 0,9	1 387 1 381	684 694	49,3 50,3	570 558	41,1 40,4	29 64	2,1 4,6	18 20	1,3 1,4
121	Freihung, M	2 071 421	1 650 79,7	Z E	26 20	1,6 1,2	1 624 1 630	854 871	52,6 53,4	579 577	35,7 35,4	38 53	2,3 3,3	62 48	3,8 2,9
122	Freudenberg	3 003 451	2 552 85,0	Z E	23 27	0,9 1,1	2 529 2 525	1 326 1 368	52,4 54,2	953 932	37,7 36,9	65 74	2,6 2,9	49 40	1,9 1,6
123	Gebenbach	658 117	541 82,2	Z E	6 7	1,1 1,3	535 534	278 281	52,0 52,6	182 181	34,0 33,9	19 20	3,6 3,7	26 19	4,9 3,6
126	Hahnbach, M	3 865 628	3 237 83,8	Z E	32 34	1,0 1,1	3 205 3 203	1 748 1 754	54,5 54,8	1 055 1 012	32,9 31,6	95 113	3,0 3,5	129 153	4,0 4,8
127	Hirschau, St	4 946 866	4 080 82,5	Z E	46 54	1,1 1,3	4 034 4 026	1 668 1 727	41,3 42,9	1 882 1 877	46,7 46,6	117 142	2,9 3,5	162 105	4,0 2,6
128	Hirschbach	984 176	808 82,1	Z E	7 3	0,9 0,4	801 805	335 348	41,8 43,2	332 353	41,4 43,9	35 24	4,4 3,0	29 20	3,6 2,5
129	Hohenburg, M	1 275 277	998 78,3	Z E	15 20	1,5 2,0	983 978	554 571	56,4 58,4	317 300	32,2 30,7	32 42	3,3 4,3	30 16	3,1 1,6
131	Illschwang	1 313 246	1 067 81,3	Z E	3 6	0,3 0,6	1 064 1 061	494 507	46,4 47,8	431 430	40,5 40,5	35 31	3,3 2,9	35 30	3,3 2,8
132	Kastl, M	1 930 351	1 579 81,8	Z E	14 13	0,9 0,8	1 565 1 566	963 961	61,5 61,4	365 357	23,3 22,8	90 99	5,8 6,3	48 37	3,1 2,4
135	Königstein, M	1 376 268	1 108 80,5	Z E	13 13	1,2 1,2	1 095 1 095	488 519	44,6 47,4	479 466	43,7 42,6	27 39	2,5 3,6	44 26	4,0 2,4
136	Kümmersbruck	7 639 1 466	6 173 80,8	Z E	39 74	0,6 1,2	6 134 6 099	2 491 2 530	40,6 41,5	2 940 2 896	47,9 47,5	213 241	3,5 4,0	184 147	3,0 2,4
140	Etzelwang	1 188 249	939 79,0	Z E	6 11	0,6 1,2	933 928	388 390	41,6 42,0	385 399	41,3 43,0	57 55	6,1 5,9	50 37	5,4 4,0
141	Neukirchen b.Sulzb.-Rosenberg ..	2 230 452	1 778 79,7	Z E	6 14	0,3 0,8	1 772 1 764	709 743	40,0 42,1	761 768	42,9 43,5	86 90	4,9 5,1	113 83	6,4 4,7
144	Poppenricht	2 501 372	2 129 85,1	Z E	13 21	0,6 1,0	2 116 2 108	883 892	41,7 42,3	976 983	46,1 46,6	82 97	3,9 4,6	51 35	2,4 1,7
146	Rieden, M	2 097 427	1 670 79,6	Z E	15 25	0,9 1,5	1 655 1 645	836 856	50,5 52,0	671 640	40,5 38,9	42 52	2,5 3,2	41 34	2,5 2,1
148	Schmidmühlen, M	1 833 360	1 473 80,4	Z E	13 22	0,9 1,5	1 460 1 451	757 765	51,8 52,7	539 553	36,9 38,1	46 52	3,2 3,6	40 19	2,7 1,3
150	Schnaittenbach, St	3 433 603	2 830 82,4	Z E	31 35	1,1 1,2	2 799 2 795	1 292 1 336	46,2 47,8	1 231 1 257	44,0 45,0	56 69	2,0 2,5	71 36	2,5 1,3
151	Sulzbach-Rosenberg, St	15 876 3 224	12 652 79,7	Z E	112 153	0,9 1,2	12 540 12 499	4 927 5 066	39,3 40,5	5 969 6 027	47,6 48,2	462 479	3,7 3,8	437 307	3,5 2,5

Z = Zweitstimmen. E = Erststimmen.

Noch: 1. Ergebnisse der Bundestagswahl 1998 nach

Schl. Nr.	Gebiet	Wahlbe- rechtigte	Wähler	Art der Stimme	Ungültige Stimmen		Gültige Stimmen		Von den gültigen Stimmen entfielen auf							
		Nicht- wähler	Wahlbe- teiligung in %						CSU		SPD		GRÜNE		F.D.P.	
					Anzahl	%	Anzahl	%	Anzahl	%	Anzahl	%	Anzahl	%		
		1	2		3	4	5	6	7	8	9	10	11	12	13	14

Noch: Oberpfalz

371 Noch: Landkreis Amberg-Sulzbach

154	Ursensollen	2 592 400	2 192 84,6	Z E	24 35	1,1 1,6	2 168 2 157		1 169 1 189	53,9 55,1	754 722	34,8 33,5	59 82	2,7 3,8	67 50	3,1 2,3
156	Vilseck, St	4 453 1 198	3 255 73,1	Z E	31 37	1,0 1,1	3 224 3 218		1 725 1 773	53,5 55,1	1 106 1 115	34,3 34,6	67 77	2,1 2,4	116 77	3,6 2,4
157	Weigendorf	978 167	811 82,9	Z E	13 13	1,6 1,6	798 798		370 388	46,4 48,6	321 312	40,2 39,1	43 46	5,4 5,8	21 10	2,6 1,3
	Zusammen	80 852 15 548	65 304 80,8	Z E	567 746	0,9 1,1	64 737 64 558		29 617 30 340	45,7 47,0	27 277 27 234	42,1 42,2	2 124 2 377	3,3 3,7	2 169 1 579	3,4 2,4

372 Landkreis Cham

112	Arnschwang	1 440 380	1 060 73,6	Z E	13 20	1,2 1,9	1 047 1 040		553 660	52,8 63,5	360 300	34,4 28,8	27 21	2,6 2,0	32 9	3,1 0,9
113	Arrach	2 124 676	1 448 68,2	Z E	18 21	1,2 1,5	1 430 1 427		654 737	45,7 51,6	615 576	43,0 40,4	26 19	1,8 1,3	40 15	2,8 1,1
115	Blaibach	1 530 374	1 156 75,6	Z E	14 13	1,2 1,1	1 142 1 143		587 632	51,4 55,3	462 440	40,5 38,5	18 16	1,6 1,4	19 12	1,7 1,0
116	Cham, St	13 338 3 283	10 055 75,4	Z E	126 125	1,3 1,2	9 929 9 930		5 628 6 995	56,7 70,4	3 124 2 310	31,5 23,3	323 224	3,3 2,3	321 125	3,2 1,3
117	Chamerau	1 990 559	1 431 71,9	Z E	23 25	1,6 1,7	1 408 1 406		604 722	42,9 51,4	650 565	46,2 40,2	51 45	3,6 3,2	30 19	2,1 1,4
124	Eschlkam, M	2 710 823	1 887 69,6	Z E	24 37	1,3 2,0	1 863 1 850		1 028 1 141	55,2 61,7	564 552	30,3 29,8	53 30	2,8 1,6	55 18	3,0 1,0
125	Falkenstein, M	2 522 529	1 993 79,0	Z E	20 29	1,0 1,5	1 973 1 964		1 163 1 298	58,9 66,1	525 471	26,6 24,0	63 55	3,2 2,8	74 35	3,8 1,8
126	Furth i.Wald, St	7 543 2 113	5 430 72,0	Z E	68 80	1,3 1,5	5 362 5 350		2 593 2 930	48,4 54,8	2 017 1 938	37,6 36,2	170 119	3,2 2,2	159 91	3,0 1,7
128	Gleißenberg	720 163	557 77,4	Z E	6 12	1,1 2,2	551 545		258 325	46,8 59,6	204 171	37,0 31,4	12 7	2,2 1,3	6 5	1,1 0,9
130	Grafenwiesen	1 255 393	862 68,7	Z E	17 23	2,0 2,7	845 839		389 439	46,0 52,3	343 314	40,6 37,4	17 14	2,0 1,7	33 10	3,9 1,2
135	Hohenwarth	1 725 606	1 119 64,9	Z E	15 20	1,3 1,8	1 104 1 099		588 617	53,3 56,1	398 393	36,1 35,8	25 19	2,3 1,7	33 13	3,0 1,2
137	Kötzting, St	5 945 1 823	4 122 69,3	Z E	40 69	1,0 1,7	4 082 4 053		2 165 2 312	53,0 57,0	1 275 1 227	31,2 30,3	149 111	3,7 2,7	157 65	3,8 1,6
138	Lam, M	2 372 701	1 671 70,4	Z E	13 17	0,8 1,0	1 658 1 654		802 875	48,4 52,9	648 653	39,1 39,5	47 32	2,8 1,9	72 28	4,3 1,7
142	Michelsneukirchen	1 229 243	986 80,2	Z E	17 20	1,7 2,0	969 966		666 712	68,7 73,7	206 202	21,3 20,9	15 12	1,5 1,2	25 9	2,6 0,9
143	Miltach	1 784 461	1 323 74,2	Z E	11 16	0,8 1,2	1 312 1 307		768 860	58,5 65,8	362 337	27,6 25,8	50 46	3,8 3,5	54 19	4,1 1,5
144	Neukirchen b.Hl.Blut, M	3 258 1 121	2 137 65,6	Z E	25 35	1,2 1,6	2 112 2 102		997 1 087	47,2 51,7	845 833	40,0 39,6	54 42	2,6 2,0	56 32	2,7 1,5
146	Pemfling	1 706 402	1 304 76,4	Z E	11 13	0,8 1,0	1 293 1 291		782 897	60,5 69,5	386 323	29,9 25,0	35 23	2,7 1,8	27 13	2,1 1,0
147	Pöding	731 158	573 78,4	Z E	7 6	1,2 1,0	566 567		276 321	48,8 56,6	222 206	39,2 36,3	23 24	4,1 4,2	16 2	2,8 0,4
149	Reichenbach	701 188	513 73,2	Z E	13 10	2,5 1,9	500 503		309 334	61,8 66,4	125 124	25,0 24,7	13 17	2,6 3,4	15 10	3,0 2,0
150	Rettenbach	1 242 264	978 78,7	Z E	8 18	0,8 1,8	970 960		596 629	61,4 65,5	258 247	26,6 25,7	23 25	2,4 2,6	26 16	2,7 1,7
151	Rimbach	1 569 472	1 097 69,9	Z E	18 14	1,6 1,3	1 079 1 083		491 549	45,5 50,7	454 436	42,1 40,3	38 28	3,5 2,6	31 6	2,9 0,6
153	Roding, St	8 491 2 146	6 345 74,7	Z E	84 74	1,3 1,2	6 261 6 271		3 715 4 085	59,3 65,1	1 834 1 734	29,3 27,7	134 115	2,1 1,8	191 84	3,1 1,3
154	Rötz, St	2 661 552	2 109 79,3	Z E	22 25	1,0 1,2	2 087 2 084		1 313 1 456	62,9 69,9	546 521	26,2 25,0	63 35	3,0 1,7	68 23	3,3 1,1
155	Runding	1 763 516	1 247 70,7	Z E	16 19	1,3 1,5	1 231 1 228		530 669	43,1 54,5	551 470	44,8 38,3	51 35	4,1 2,9	29 16	2,4 1,3

Z = Zweitstimmen. E = Erststimmen.

Regierungsbezirken, Kreisen und Gemeinden

Von den gültigen Stimmen entfielen auf																						Schl. Nr.
Sonstige		davon																				
		REP	ödp	PDS	DVU	Pro DM	BP	BFB	Tier- schutz	GRAUE	PBC	NPD	APPD	NATUR- GESETZ	DIE FRAUEN	CM	CHAN- CE	BüSo	MLPD	Übr.		
Anzahl	%	Anzahl																				
15	16	17	18	19	20	21	22	23	24	25	26	27	28	29	30	31	32	33	34	35		
Noch: Oberpfalz																						
																						371
119	5,5	51	23	7	5	7	9	-	7	1	1	4	-	-	1	-	2	1	-	x	154	
114	5,3	50	43	7	x	x	x	x	x	x	2	x	x	x	x	x	x	x	x	12		
210	6,5	60	65	13	26	15	8	5	6	2	2	1	1	1	3	-	1	1	-	x	156	
176	5,5	70	83	17	x	x	x	x	x	x	3	x	x	x	x	x	x	x	x	3		
43	5,4	12	6	4	4	2	-	-	1	1	9	-	2	-	-	1	-	1	-	x	157	
42	5,3	15	5	6	x	x	x	x	x	x	15	x	x	x	x	x	x	x	x	1		
3 550	5,5	1 161	530	373	395	298	181	57	145	37	137	65	48	22	26	37	26	9	3	x	Zus.	
3 028	4,7	1 322	905	447	x	x	x	x	x	x	186	x	x	x	x	x	x	x	x	168		
																						372
75	7,2	27	4	3	11	5	10	-	2	4	1	-	-	8	-	-	-	-	-	x	112	
50	4,8	34	7	x	x	x	x	x	x	x	x	x	x	9	x	x	x	x	x	x		
95	6,6	36	2	2	8	11	15	1	3	1	1	2	2	9	2	-	-	-	-	x	113	
80	5,6	46	6	x	x	x	x	x	x	x	x	x	x	28	x	x	x	x	x	x		
56	4,9	18	2	3	2	6	7	1	3	4	1	-	-	5	-	3	1	-	-	x	115	
43	3,8	20	3	x	x	x	x	x	x	x	x	x	x	20	x	x	x	x	x	x		
533	5,4	157	41	27	82	42	60	6	38	9	17	6	4	24	7	8	3	2	-	x	116	
276	2,8	171	57	x	x	x	x	x	x	x	x	x	x	48	x	x	x	x	x	x		
73	5,2	14	7	4	8	5	7	1	5	2	3	-	1	13	1	2	-	-	-	x	117	
55	3,9	24	5	x	x	x	x	x	x	x	x	x	x	26	x	x	x	x	x	x		
163	8,7	57	17	2	12	8	36	-	9	1	2	2	3	10	1	1	1	-	1	x	124	
109	5,9	71	13	x	x	x	x	x	x	x	x	x	x	25	x	x	x	x	x	x		
148	7,5	49	18	8	20	14	17	2	5	2	-	-	2	7	2	1	-	1	-	x	125	
105	5,3	65	24	x	x	x	x	x	x	x	x	x	x	16	x	x	x	x	x	x		
423	7,9	137	20	20	45	32	78	1	27	8	1	7	7	26	6	6	1	-	-	x	126	
272	5,1	177	18	x	x	x	x	x	x	x	x	x	x	77	x	x	x	x	x	x		
71	12,9	18	1	2	6	3	28	-	4	-	1	-	-	6	1	1	-	-	-	x	128	
37	6,8	22	3	x	x	x	x	x	x	x	x	x	x	12	x	x	x	x	x	x		
63	7,5	20	5	2	6	3	9	-	6	1	-	-	-	11	-	-	-	-	-	x	130	
62	7,4	27	4	x	x	x	x	x	x	x	x	x	x	31	x	x	x	x	x	x		
60	5,4	16	4	4	2	3	15	1	5	-	-	-	-	6	1	1	2	-	-	x	135	
57	5,2	16	3	x	x	x	x	x	x	x	x	x	x	38	x	x	x	x	x	x		
336	8,2	93	28	24	15	20	30	6	12	5	12	2	3	82	2	2	-	-	-	x	137	
338	8,3	94	33	x	x	x	x	x	x	x	x	x	x	211	x	x	x	x	x	x		
89	5,4	32	6	6	5	6	8	1	4	3	-	2	-	15	-	-	1	-	-	x	138	
66	4,0	33	6	x	x	x	x	x	x	x	x	x	x	27	x	x	x	x	x	x		
57	5,9	20	10	3	2	6	8	2	2	-	-	-	-	3	-	-	1	-	-	x	142	
31	3,2	18	7	x	x	x	x	x	x	x	x	x	x	6	x	x	x	x	x	x		
78	5,9	21	10	4	6	2	12	-	5	3	8	-	1	4	2	-	-	-	-	x	143	
45	3,4	23	9	x	x	x	x	x	x	x	x	x	x	13	x	x	x	x	x	x		
160	7,6	62	9	7	11	13	24	4	7	5	1	1	6	7	2	1	-	-	-	x	144	
108	5,1	58	16	x	x	x	x	x	x	x	x	x	x	34	x	x	x	x	x	x		
63	4,9	24	3	1	7	6	8	-	5	2	4	1	-	2	-	-	-	-	-	x	146	
35	2,7	24	5	x	x	x	x	x	x	x	x	x	x	6	x	x	x	x	x	x		
29	5,1	7	4	3	2	2	5	-	1	-	1	-	1	-	-	1	2	-	-	x	147	
14	2,5	4	6	x	x	x	x	x	x	x	x	x	x	4	x	x	x	x	x	x		
38	7,6	13	4	-	-	6	4	2	5	-	2	1	-	-	-	-	-	1	-	x	149	
18	3,6	15	3	x	x	x	x	x	x	x	x	x	x	-	x	x	x	x	x	x		
67	6,9	27	9	5	7	3	6	-	2	1	3	-	-	2	-	-	1	-	1	x	150	
43	4,5	29	7	x	x	x	x	x	x	x	x	x	x	7	x	x	x	x	x	x		
65	6,0	23	2	3	6	4	7	-	2	2	1	-	1	11	1	1	-	1	-	x	151	
64	5,9	35	5	x	x	x	x	x	x	x	x	x	x	24	x	x	x	x	x	x		
387	6,2	152	33	21	45	29	31	3	19	9	11	3	4	9	8	5	3	-	2	x	153	
253	4,0	189	36	x	x	x	x	x	x	x	x	x	x	28	x	x	x	x	x	x		
97	4,6	28	21	6	10	6	7	2	5	-	4	2	-	5	1	-	-	-	-	x	154	
49	2,4	24	13	x	x	x	x	x	x	x	x	x	x	12	x	x	x	x	x	x		
70	5,7	15	9	6	7	3	14	1	-	-	7	-	-	6	1	-	1	-	-	x	155	
38	3,1	21	3	x	x	x	x	x	x	x	x	x	x	14	x	x	x	x	x	x		

Noch: 1. Ergebnisse der Bundestagswahl 1998 nach

Schl. Nr.	Gebiet	Wahlbe- rechtigte	Wähler	Art der Stimme	Ungültige Stimmen		Gültige Stimmen	Von den gültigen Stimmen entfielen auf							
		Nicht- wähler	Wahlbe- teiligung in %					CSU		SPD		GRÜNE		F.D.P.	
								Anzahl	%	Anzahl	%	Anzahl	%	Anzahl	%
					1	2	3	4	5	6	7	8	9	10	11

Noch: Oberpfalz

372 Noch: Landkreis Cham

157	Schönthal	1 448 312	1 136 78,5	Z E	15 10	1,3 0,9	1 121 1 126	776 838	69,2 74,4	251 245	22,4 21,8	21 13	1,9 1,2	26 6	2,3 0,5
158	Schorndorf	1 712 374	1 338 78,2	Z E	21 15	1,6 1,1	1 317 1 323	741 906	56,3 68,5	424 336	32,2 25,4	29 17	2,2 1,3	46 18	3,5 1,4
161	Stamsried, M	1 733 297	1 436 82,9	Z E	24 26	1,7 1,8	1 412 1 410	903 994	64,0 70,5	346 312	24,5 22,1	47 30	3,3 2,1	35 21	2,5 1,5
163	Tiefenbach	1 744 320	1 424 81,7	Z E	14 15	1,0 1,1	1 410 1 409	846 934	60,0 66,3	450 410	31,9 29,1	21 27	1,5 1,9	35 12	2,5 0,9
164	Traitsching	3 063 823	2 240 73,1	Z E	27 37	1,2 1,7	2 213 2 203	1 112 1 347	50,2 61,1	770 661	34,8 30,0	78 53	3,5 2,4	80 35	3,6 1,6
165	Treffelstein	806 196	610 75,7	Z E	6 8	1,0 1,3	604 602	356 389	58,9 64,6	190 182	31,5 30,2	14 6	2,3 1,0	18 11	3,0 1,8
167	Zell	1 347 295	1 052 78,1	Z E	9 15	0,9 1,4	1 043 1 037	627 694	60,1 66,9	294 264	28,2 25,5	18 22	1,7 2,1	27 13	2,6 1,3
168	Waffenbrunn	1 526 412	1 114 73,0	Z E	11 13	1,0 1,2	1 103 1 101	551 661	50,0 60,0	447 383	40,5 34,8	29 20	2,6 1,8	27 5	2,4 0,5
169	Wald	2 014 477	1 537 76,3	Z E	16 23	1,0 1,5	1 521 1 514	838 904	55,1 59,7	536 504	35,2 33,3	33 28	2,2 1,8	28 12	1,8 0,8
170	Walderbach	1 513 341	1 172 77,5	Z E	24 25	2,0 2,1	1 148 1 147	634 708	55,2 61,7	349 315	30,4 27,5	39 28	3,4 2,4	28 20	2,4 1,7
171	Waldmünchen, St	5 744 1 325	4 419 76,9	Z E	49 59	1,1 1,3	4 370 4 360	2 483 2 724	56,8 62,5	1 367 1 339	31,3 30,7	150 100	3,4 2,3	141 67	3,2 1,5
174	Weiding	1 821 460	1 361 74,7	Z E	16 16	1,2 1,2	1 345 1 345	696 839	51,7 62,4	497 416	37,0 30,9	29 24	2,2 1,8	21 5	1,6 0,4
175	Willmering	1 523 337	1 186 77,9	Z E	17 14	1,4 1,2	1 169 1 172	609 737	52,1 62,9	423 348	36,2 29,7	34 28	2,9 2,4	34 17	2,9 1,5
177	Zandt	1 353 409	944 69,8	Z E	16 21	1,7 2,2	928 923	574 641	61,9 69,4	265 215	28,6 23,3	19 20	2,0 2,2	27 9	2,9 1,0
178	Lohberg	1 602 451	1 151 71,8	Z E	10 12	0,9 1,0	1 141 1 139	484 553	42,4 48,6	521 492	45,7 43,2	26 20	2,3 1,8	33 15	2,9 1,3
	Zusammen	99 298 25 775	73 523 74,0	Z E	904 1 050	1,2 1,4	72 619 72 473	39 685 45 151	54,6 62,3	24 104 21 765	33,2 30,0	2 067 1 550	2,8 2,1	2 175 941	3,0 1,3

373 Landkreis Neumarkt i.d.OPf.

112	Berching, St	6 144 1 140	5 004 81,4	Z E	49 55	1,0 1,1	4 955 4 949	3 234 3 369	65,3 68,1	1 175 1 048	23,7 21,2	181 159	3,7 3,2	140 60	2,8 1,2
113	Berg b. Neumarkt i.d.OPf.	5 220 950	4 270 81,8	Z E	40 57	0,9 1,3	4 230 4 213	2 430 2 528	57,4 60,0	1 250 1 237	29,6 29,4	169 153	4,0 3,6	141 68	3,3 1,6
114	Berngau	1 518 233	1 285 84,7	Z E	11 18	0,9 1,4	1 274 1 267	860 861	67,5 68,0	252 247	19,8 19,5	40 37	3,1 2,9	38 26	3,0 2,1
115	Breitenbrunn, M	2 533 498	2 035 80,3	Z E	22 31	1,1 1,5	2 013 2 004	1 354 1 386	67,3 69,2	459 456	22,8 22,8	48 44	2,4 2,2	53 26	2,6 1,3
119	Deining	2 893 469	2 424 83,8	Z E	18 23	0,7 0,9	2 406 2 401	1 557 1 618	64,7 67,4	605 585	25,1 24,4	76 76	3,2 3,2	54 28	2,2 1,2
121	Dietfurt a.d. Altmühl, St	4 488 884	3 604 80,3	Z E	27 41	0,7 1,1	3 577 3 563	2 242 2 363	62,7 66,3	910 906	25,4 25,4	132 112	3,7 3,1	96 42	2,7 1,2
126	Freystadt, St	5 628 924	4 704 83,6	Z E	41 56	0,9 1,2	4 663 4 648	2 864 3 037	61,4 65,3	1 218 1 164	26,1 25,0	186 167	4,0 3,6	137 62	2,9 1,3
134	Hohenfels, M	1 638 272	1 366 83,4	Z E	15 22	1,1 1,6	1 351 1 344	749 775	55,4 57,7	474 473	35,1 35,2	23 27	1,7 2,0	30 16	2,2 1,2
140	Lauterhofen, M	2 600 396	2 204 84,8	Z E	24 36	1,1 1,6	2 180 2 168	1 526 1 546	70,0 71,3	436 425	20,0 19,6	59 56	2,7 2,6	37 19	1,7 0,9
143	Lupburg, M	1 668 348	1 320 79,1	Z E	10 20	0,8 1,5	1 310 1 300	755 801	57,6 61,6	375 365	28,6 28,2	52 55	4,0 4,2	39 24	3,0 1,8
146	Mühlhausen	3 264 709	2 555 78,3	Z E	19 26	0,7 1,0	2 536 2 529	1 243 1 292	49,0 51,1	878 887	34,6 35,1	89 84	3,5 3,3	114 64	4,5 2,5
147	Neumarkt i.d.OPf., GKSt	28 770 6 061	22 709 78,9	Z E	195 253	0,9 1,1	22 514 22 456	11 550 12 161	51,3 54,2	7 511 7 376	33,4 32,8	1 116 1 104	5,0 4,9	956 524	4,2 2,3

Z = Zweitstimmen. E = Erststimmen.

372
157
158
161
163
164
165
167
168
169
170
171
174
175
177
178
Zus. **373**
112
113
114
115
119
121
126
134
140
143
146
147

Noch: 1. Ergebnisse der Bundestagswahl 1998 nach

Schl. Nr.	Gebiet	Wahlbe- rechtigte	Wähler	Art der Stimme	Ungültige Stimmen		Gültige Stimmen		Von den gültigen Stimmen entfielen auf							
		Nicht- wähler	Wahlbe- teiligung in %						CSU		SPD		GRÜNE		F.D.P.	
									Anzahl	%	Anzahl	Anzahl	%	Anzahl	%	Anzahl
1	2	3	4	5	6	7	8	9	10	11	12	13	14			

Noch: Oberpfalz

373 Noch: Landkreis Neumarkt i.d.OPf.

151	Parsberg, St	4 610 926	3 684 79,9	Z E		40 56	1,1 1,5	3 644 3 628		1 987 2 106	54,5 58,0	1 140 1 161	31,3 32,0	156 129	4,3 3,6	145 61	4,0 1,7
153	Pilsach	1 811 282	1 529 84,4	Z E		15 17	1,0 1,1	1 514 1 512		990 1 019	65,4 67,4	347 341	22,9 22,6	38 32	2,5 2,1	41 16	2,7 1,1
155	Postbauer-Heng	5 001 848	4 153 83,0	Z E		41 60	1,0 1,4	4 112 4 093		1 946 2 087	47,3 51,0	1 511 1 510	36,7 36,9	212 183	5,2 4,5	188 89	4,6 2,2
156	Pyrbaum, M	4 054 728	3 326 82,0	Z E		33 38	1,0 1,1	3 293 3 288		1 485 1 609	45,1 48,9	1 325 1 305	40,2 39,7	156 153	4,7 4,7	161 77	4,9 2,3
159	Sengenthal	1 733 303	1 430 82,5	Z E		15 21	1,0 1,5	1 415 1 409		808 839	57,1 59,5	392 399	27,7 28,3	60 61	4,2 4,3	68 36	4,8 2,6
160	Seubersdorf i.d.OPf.	3 608 561	3 047 84,5	Z E		29 49	1,0 1,6	3 018 2 998		1 993 2 081	66,0 69,4	732 686	24,3 22,9	80 68	2,7 2,3	70 35	2,3 1,2
167	Velburg, St	3 661 652	3 009 82,2	Z E		32 50	1,1 1,7	2 977 2 959		1 919 2 032	64,5 68,7	694 642	23,3 21,7	96 104	3,2 3,5	89 49	3,0 1,7
	Zusammen	90 842 17 184	73 658 81,1	Z E		676 929	0,9 1,3	72 982 72 729		41 492 43 510	56,9 59,8	21 684 21 214	29,7 29,2	2 969 2 804	4,1 3,9	2 597 1 322	3,6 1,8

374 Landkreis Neustadt a.d.Waldnaab

111	Altenstadt a.d.Waldnaab	3 609 773	2 836 78,6	Z E		27 34	1,0 1,2	2 809 2 802		1 184 1 138	42,2 40,6	1 340 1 526	47,7 54,5	86 39	3,1 1,4	79 30	2,8 1,1
117	Eschenbach i.d.OPf., St	2 958 477	2 481 83,9	Z E		9 21	0,4 0,8	2 472 2 460		1 229 1 242	49,7 50,5	950 1 071	38,4 43,5	64 38	2,6 1,5	116 41	4,7 1,7
118	Eslarn, M	2 414 468	1 946 80,6	Z E		26 29	1,3 1,5	1 920 1 917		871 828	45,4 43,2	861 976	44,8 50,9	28 19	1,5 1,0	40 23	2,1 1,2
119	Etzenricht	1 320 165	1 155 87,5	Z E		11 10	1,0 0,9	1 144 1 145		479 466	41,9 40,7	542 613	47,4 53,5	35 17	3,1 1,5	38 21	3,3 1,8
121	Floß, M	2 891 444	2 447 84,6	Z E		17 26	0,7 1,1	2 430 2 421		821 797	33,8 32,9	1 336 1 459	55,0 60,3	63 41	2,6 1,7	135 79	5,6 3,3
122	Flossenbürg	1 451 131	1 320 91,0	Z E		10 8	0,8 0,6	1 310 1 312		509 500	38,9 38,1	703 756	53,7 57,6	25 21	1,9 1,6	26 10	2,0 0,8
123	Georgenberg	1 142 175	967 84,7	Z E		11 9	1,1 0,9	956 958		426 429	44,6 44,8	432 465	45,2 48,5	23 10	2,4 1,0	30 19	3,1 2,0
124	Grafenwöhr, St	4 871 1 073	3 798 78,0	Z E		41 48	1,1 1,3	3 757 3 750		1 926 1 927	51,3 51,4	1 453 1 609	38,7 42,9	77 49	2,0 1,3	93 45	2,5 1,2
127	Irchenrieth	605 114	491 81,2	Z E		8 7	1,6 1,4	483 484		255 251	52,8 51,9	193 215	40,0 44,4	7 3	1,4 0,6	16 7	3,3 1,4
128	Kirchendemenreuth	702 67	635 90,5	Z E		4 14	0,6 2,2	631 621		426 426	67,5 68,6	140 161	22,2 25,9	9 6	1,4 1,0	27 14	4,3 2,3
129	Kirchenthumbach, M	2 692 489	2 203 81,8	Z E		18 19	0,8 0,9	2 185 2 184		1 229 1 262	56,2 57,8	725 775	33,2 35,5	60 49	2,7 2,2	66 34	3,0 1,6
131	Kohlberg, M	947 198	749 79,1	Z E		5 4	0,7 0,5	744 745		310 305	41,7 40,9	325 375	43,7 50,3	32 21	4,3 2,8	37 16	5,0 2,1
132	Leuchtenberg, M	1 023 176	847 82,8	Z E		7 12	0,8 1,4	840 835		481 469	57,3 56,2	289 319	34,4 38,2	10 10	1,2 1,2	19 9	2,3 1,1
133	Luhe-Wildenau, M	2 502 374	2 128 85,1	Z E		16 26	0,8 1,2	2 112 2 102		1 083 1 063	51,3 50,6	817 933	38,7 44,4	50 30	2,4 1,4	52 20	2,5 1,0
134	Mantel, M	2 309 343	1 966 85,1	Z E		16 12	0,8 0,6	1 950 1 954		765 752	39,2 38,5	1 032 1 125	52,9 57,6	43 27	2,2 1,4	40 11	2,1 0,6
137	Moosbach, M	2 077 396	1 681 80,9	Z E		17 17	1,0 1,0	1 664 1 664		938 950	56,4 57,1	531 578	31,9 34,7	32 13	1,9 0,8	54 14	3,2 0,8
139	Neustadt a.d.Waldnaab, St	4 799 935	3 864 80,5	Z E		33 44	0,9 1,1	3 831 3 820		1 565 1 488	40,9 39,0	1 865 2 105	48,7 55,1	107 57	2,8 1,5	121 60	3,2 1,6
140	Neustadt am Kulm, St	1 025 161	864 84,3	Z E		6 9	0,7 1,0	858 855		317 339	36,9 39,6	409 444	47,7 51,9	23 17	2,7 2,0	64 38	7,5 4,4
144	Parkstein, M	1 578 259	1 319 83,6	Z E		9 19	0,7 1,4	1 310 1 300		600 573	45,8 44,1	534 617	40,8 47,5	57 37	4,4 2,8	56 32	4,3 2,5
146	Pirk	1 396 230	1 166 83,5	Z E		19 22	1,6 1,9	1 147 1 144		536 501	46,7 43,8	516 590	45,0 51,6	31 19	2,7 1,7	25 14	2,2 1,2

Z = Zweitstimmen. E = Erststimmen.

146

Noch: 1. Ergebnisse der Bundestagswahl 1998 nach

Schl. Nr.	Gebiet	Wahlbe- rechtigte	Wähler	Art der Stimme	Ungültige Stimmen		Gültige Stimmen		Von den gültigen Stimmen entfielen auf							
		Nicht- wähler	Wahlbe- teiligung in %						CSU		SPD		GRÜNE		F.D.P.	
									Anzahl	%	Anzahl	%	Anzahl	%	Anzahl	%
					Anzahl	%	Anzahl	%								
		1	2	3	4	5	6	7	8	9	10	11	12	13	14	

Noch: Oberpfalz

374 Noch: Landkreis Neustadt a.d.Waldnaab

147	Pleystein, St	2 045 280	1 765 86,3	Z E	16 19	0,9 1,1	1 749 1 746		827 823	47,3 47,1	774 820	44,3 47,0	33 24	1,9 1,4	55 33	3,1 1,9
148	Trabititz	1 052 149	903 85,8	Z E	7 12	0,8 1,3	896 891		524 525	58,5 58,9	281 321	31,4 36,0	25 11	2,8 1,2	21 6	2,3 0,7
149	Pressath, St	3 597 636	2 961 82,3	Z E	28 27	0,9 0,9	2 933 2 934		1 424 1 340	48,6 45,7	1 213 1 415	41,4 48,2	87 56	3,0 1,9	73 41	2,5 1,4
150	Püchersreuth	1 166 179	987 84,6	Z E	10 9	1,0 0,9	977 978		503 475	51,5 48,6	383 456	39,2 46,6	24 15	2,5 1,5	22 6	2,3 0,6
154	Schirmitz	1 639 222	1 417 86,5	Z E	13 19	0,9 1,3	1 404 1 398		664 640	47,3 45,8	570 662	40,6 47,4	52 34	3,7 2,4	65 27	4,6 1,9
155	Schlammersdorf	644 83	561 87,1	Z E	9 7	1,6 1,2	552 554		348 357	63,0 64,4	152 164	27,5 29,6	11 7	2,0 1,3	13 5	2,4 0,9
156	Schwarzenbach	765 117	648 84,7	Z E	8 6	1,2 0,9	640 642		297 279	46,4 43,5	300 334	46,9 52,0	9 4	1,4 0,6	12 5	1,9 0,8
157	Speinshart	833 83	750 90,0	Z E	7 4	0,9 0,5	743 746		434 518	58,4 69,4	216 193	29,1 25,9	27 11	3,6 1,5	10 10	1,3 1,3
158	Störnstein	1 046 121	925 88,4	Z E	16 10	1,7 1,1	909 915		387 368	42,6 40,2	433 497	47,6 54,3	25 10	2,8 1,1	23 10	2,5 1,1
159	Tännesberg, M	1 318 236	1 082 82,1	Z E	15 10	1,4 0,9	1 067 1 072		582 588	54,5 54,9	388 422	36,4 39,4	25 18	2,3 1,7	23 8	2,2 0,7
160	Theisseil	890 132	758 85,2	Z E	9 5	1,2 0,7	749 753		380 352	50,7 46,7	278 345	37,1 45,8	34 25	4,5 3,3	27 11	3,6 1,5
162	Vohenstrauß, St	5 842 1 201	4 641 79,4	Z E	54 51	1,2 1,1	4 587 4 590		2 196 2 165	47,9 47,2	1 878 2 156	40,9 47,0	115 54	2,5 1,2	189 63	4,1 1,4
163	Vorbach	782 88	694 88,7	Z E	13 6	1,9 0,9	681 688		369 404	54,2 58,7	240 255	35,2 37,1	18 6	2,6 0,9	24 12	3,5 1,7
164	Waidhaus, M	1 959 376	1 583 80,8	Z E	22 15	1,4 0,9	1 561 1 568		646 633	41,4 40,4	798 867	51,1 55,3	18 16	1,2 1,0	24 11	1,5 0,7
165	Waldthurn, M	1 596 226	1 370 85,8	Z E	8 15	0,6 1,1	1 362 1 355		757 735	55,6 54,2	479 538	35,2 39,7	19 13	1,4 1,0	45 18	3,3 1,3
166	Weierhammer	3 018 408	2 610 86,5	Z E	17 16	0,7 0,6	2 593 2 594		1 139 1 134	43,9 43,7	1 223 1 349	47,2 52,0	45 30	1,7 1,2	61 20	2,4 0,8
168	Windischeschenbach, St	4 430 851	3 579 80,8	Z E	17 22	0,5 0,6	3 562 3 557		1 527 1 490	42,9 41,9	1 768 1 920	49,6 54,0	65 40	1,8 1,1	73 28	2,0 0,8
170	Bechtsrieth	791 92	699 88,4	Z E	6 3	0,9 0,4	693 696		291 268	42,0 38,5	319 375	46,0 53,9	23 24	3,3 3,4	29 9	4,2 1,3
	Zusammen	75 724 12 928	62 796 82,9	Z E	585 646	0,9 1,0	62 211 62 150		29 245 28 800	47,0 46,3	26 686 29 801	42,9 48,0	1 517 921	2,4 1,5	1 923 860	3,1 1,4

375 Landkreis Regensburg

113	Alteglofsheim	2 286 415	1 871 81,8	Z E	16 18	0,9 1,0	1 855 1 853		885 1 007	47,7 54,3	686 622	37,0 33,6	93 77	5,0 4,2	74 30	4,0 1,6
114	Altenhann	1 135 245	890 78,4	Z E	9 12	1,0 1,3	881 878		519 546	58,9 62,2	270 263	30,6 30,0	27 24	3,1 2,7	28 8	3,2 0,9
115	Aufhausen	1 269 248	1 021 80,5	Z E	13 8	1,3 0,8	1 008 1 013		520 603	51,6 59,5	334 292	33,1 28,8	26 24	2,6 2,4	41 19	4,1 1,9
116	Bach a.d.Donau	1 319 312	1 007 76,3	Z E	13 8	1,3 0,8	994 999		468 511	47,1 51,2	385 377	38,7 37,7	30 24	3,0 2,4	32 18	3,2 1,8
117	Barbing	3 276 661	2 615 79,8	Z E	14 19	0,5 0,7	2 601 2 596		1 406 1 517	54,1 58,4	834 799	32,1 30,8	94 71	3,6 2,7	90 39	3,5 1,5
118	Beratzhausen, M	4 192 885	3 307 78,9	Z E	27 44	0,8 1,3	3 280 3 263		1 728 1 862	52,7 57,1	1 081 1 041	33,0 31,9	130 106	4,0 3,2	129 57	3,9 1,7
119	Bernhardswald	3 957 663	3 294 83,2	Z E	28 50	0,9 1,5	3 266 3 244		1 676 1 842	51,3 56,8	1 128 1 085	34,5 33,4	152 103	4,7 3,2	109 49	3,3 1,5
120	Brennberg	1 302 336	966 74,2	Z E	14 14	1,4 1,4	952 952		509 570	53,5 59,9	282 271	29,6 28,5	28 20	2,9 2,1	44 17	4,6 1,8
122	Brunn	892 159	733 82,2	Z E	6 9	0,8 1,2	727 724		355 383	48,8 52,9	251 268	34,5 37,0	42 25	5,8 3,5	21 8	2,9 1,1

Z = Zweitstimmen. E = Erststimmen.

Regierungsbezirken, Kreisen und Gemeinden

		Von den gültigen Stimmen entfielen auf																				Schl. Nr.
		davon																				
Sonstige		REP	odp	PDS	DVU	Pro DM	BP	BFB	Tier- schutz	GRAUE	PBC	NPD	APPD	NATUR- GESETZ	DIE FRAUEN	CM	CHAN- CE	BüSo	MLPD	Übr.		
Anzahl	%	Anzahl																				
15	16	17	18	19	20	21	22	23	24	25	26	27	28	29	30	31	32	33	34	35		
Noch: Oberpfalz																					374	
60	3,4	18	10	5	6	5	7	4	1	1	-	1	1	-	-	1	-	-	-	x	147	
46	2,6	21	17	8	x	x	x	x	x	x	x	x	x	x	x	x	x	x	x	x		
45	5,0	10	14	7	2	4	3	-	2	-	1	1	-	-	1	-	-	-	-	x	148	
28	3,1	11	14	3	x	x	x	x	x	x	x	x	x	x	x	x	x	x	x	x		
136	4,6	56	18	14	13	11	8	1	6	2	2	1	1	-	2	-	1	-	-	x	149	
82	2,8	44	25	13	x	x	x	x	x	x	x	x	x	x	x	x	x	x	x	x		
45	4,6	9	13	2	3	7	2	-	2	1	-	-	2	1	-	2	-	-	1	x	150	
26	2,7	5	17	4	x	x	x	x	x	x	x	x	x	x	x	x	x	x	x	x		
53	3,8	12	4	10	11	2	2	2	2	1	-	1	3	1	1	-	1	-	-	x	154	
35	2,5	14	7	14	x	x	x	x	x	x	x	x	x	x	x	x	x	x	x	x		
28	5,1	13	3	3	1	3	3	1	-	1	-	-	-	-	-	-	-	-	-	x	155	
21	3,8	13	5	3	x	x	x	x	x	x	x	x	x	x	x	x	x	x	x	x		
22	3,4	11	3	1	2	2	-	-	1	-	1	-	-	-	1	-	-	-	-	x	156	
20	3,1	9	9	2	x	x	x	x	x	x	x	x	x	x	x	x	x	x	x	x		
56	7,5	20	7	3	9	8	5	-	1	-	-	2	-	-	1	-	-	-	-	x	157	
14	1,9	8	4	2	x	x	x	x	x	x	x	x	x	x	x	x	x	x	x	x		
41	4,5	15	7	7	1	6	1	1	-	-	-	1	-	1	-	1	-	-	-	x	158	
30	3,3	12	10	8	x	x	x	x	x	x	x	x	x	x	x	x	x	x	x	x		
49	4,6	23	8	2	4	4	4	-	2	-	-	-	1	-	-	1	-	-	-	x	159	
36	3,4	19	12	5	x	x	x	x	x	x	x	x	x	x	x	x	x	x	x	x		
30	4,0	7	5	5	3	5	1	-	-	-	1	1	-	-	-	-	2	-	-	x	160	
20	2,7	8	7	5	x	x	x	x	x	x	x	x	x	x	x	x	x	x	x	x		
209	4,6	54	41	12	30	22	8	6	6	5	5	7	-	4	3	4	-	2	-	x	162	
152	3,3	71	65	16	x	x	x	x	x	x	x	x	x	x	x	x	x	x	x	x		
30	4,4	9	7	1	7	3	2	-	1	-	-	-	-	-	-	-	-	-	-	x	163	
11	1,6	7	4	-	x	x	x	x	x	x	x	x	x	x	x	x	x	x	x	x		
75	4,8	26	10	5	13	7	3	-	2	1	-	2	1	3	-	-	-	2	-	x	164	
41	2,6	23	12	6	x	x	x	x	x	x	x	x	x	x	x	x	x	x	x	x		
62	4,6	15	18	5	5	3	5	1	2	-	4	-	1	2	1	-	-	-	-	x	165	
51	3,8	13	33	5	x	x	x	x	x	x	x	x	x	x	x	x	x	x	x	x		
125	4,8	38	9	11	16	17	9	1	5	2	6	2	2	1	3	2	-	1	-	x	166	
61	2,4	32	14	15	x	x	x	x	x	x	x	x	x	x	x	x	x	x	x	x		
129	3,6	53	11	13	8	12	10	2	7	3	2	1	2	1	2	1	1	-	-	x	168	
79	2,2	48	15	16	x	x	x	x	x	x	x	x	x	x	x	x	x	x	x	x		
31	4,5	4	7	4	2	2	3	1	3	2	2	-	-	-	-	-	1	-	-	x	170	
20	2,9	6	9	5	x	x	x	x	x	x	x	x	x	x	x	x	x	x	x	x		
2 840	4,6	886	354	285	339	306	196	58	110	48	52	43	38	28	33	39	16	7	2	x	Zus.	
1 768	2,8	856	596	316	x	x	x	x	x	x	x	x	x	x	x	x	x	x	x	x		
																					375	
117	6,3	34	12	10	21	9	8	2	9	2	-	3	-	3	3	-	-	1	-	x	113	
117	6,3	43	49	11	x	x	x	x	x	x	x	x	x	4	3	x	x	7	x	x		
37	4,2	12	4	5	5	4	3	1	-	-	-	-	-	1	1	1	-	-	-	x	114	
37	4,2	24	5	3	x	x	x	x	x	x	x	x	x	1	3	x	x	1	-	x		
87	8,6	33	10	4	5	7	5	3	2	1	1	-	2	-	-	-	1	13	-	x	115	
75	7,4	36	17	3	x	x	x	x	x	x	x	x	x	1	1	x	x	17	x	x		
79	7,9	38	7	7	11	5	1	1	1	2	-	1	3	-	2	-	-	-	-	x	116	
69	6,9	43	13	6	x	x	x	x	x	x	x	x	x	1	3	x	x	3	x	x		
177	6,8	61	25	11	29	13	13	2	6	3	1	7	1	1	2	-	-	2	-	x	117	
170	6,5	86	53	11	x	x	x	x	x	x	x	x	x	3	5	x	x	12	x	x		
212	6,5	102	22	16	33	7	10	-	6	3	3	1	-	3	5	1	-	-	-	x	118	
197	6,0	114	33	30	x	x	x	x	x	x	x	x	x	4	12	x	x	4	x	x		
201	6,2	96	34	8	14	15	8	1	8	2	1	1	1	3	4	3	-	2	-	x	119	
165	5,1	95	49	8	x	x	x	x	x	x	x	x	x	5	2	x	x	6	x	x		
89	9,3	53	6	4	6	2	9	1	3	-	-	-	2	2	-	-	-	-	1	x	120	
74	7,8	55	10	2	x	x	x	x	x	x	x	x	x	3	1	x	x	3	x	x		
58	8,0	19	8	8	7	6	4	-	2	1	1	-	-	-	2	-	-	-	-	x	122	
40	5,5	22	9	3	x	x	x	x	x	x	x	x	x	2	2	x	x	2	x	x		

Noch: 1. Ergebnisse der Bundestagswahl 1998 nach

Schl. Nr.	Gebiet	Von den gültigen Stimmen entfielen auf															
		Wahlbe- rechtigte	Wähler	Art der Stimme	Ungültige Stimmen		Gültige Stimmen		CSU		SPD		GRÜNE		F.D.P.		
		Nicht- wähler	Wahlbe- teiligung in %						Anzahl	%	Anzahl	%	Anzahl	%	Anzahl	%	
			Anzahl		%	Anzahl											
		1	2	3	4	5	6		7	8	9	10	11	12	13	14	
Noch: Oberpfalz																	
375	Noch: Landkreis Regensburg																
127	Deuerling	1 481 275	1 206 81,4	Z E	11 14	0,9 1,2	1 195 1 192		574 631	48,0 52,9	416 409	34,8 34,3	67 57	5,6 4,8	50 18	4,2 1,5	
130	Donaustauf, M	2 865 507	2 358 82,3	Z E	13 19	0,6 0,8	2 345 2 339		1 131 1 219	48,2 52,1	862 864	36,8 36,9	108 86	4,6 3,7	95 42	4,1 1,8	
131	Duggendorf	1 133 235	898 79,3	Z E	19 19	2,1 2,1	879 879		418 439	47,6 49,9	369 366	42,0 41,6	26 22	3,0 2,5	26 6	3,0 0,7	
143	Hagelstadt	1 419 261	1 158 81,6	Z E	8 18	0,7 1,6	1 150 1 140		602 647	52,3 56,8	373 354	32,4 31,1	34 28	3,0 2,5	57 22	5,0 1,9	
148	Hemau, St	6 057 1 230	4 827 79,7	Z E	70 78	1,5 1,6	4 757 4 749		3 010 3 184	63,3 67,0	1 196 1 156	25,1 24,3	116 94	2,4 2,0	136 67	2,9 1,4	
153	Holzheim a.Forst	756 146	610 80,7	Z E	13 10	2,1 1,6	597 600		336 358	56,3 59,7	165 166	27,6 27,7	18 10	3,0 1,7	14 7	2,3 1,2	
156	Kallmünz, M	2 254 426	1 828 81,1	Z E	29 32	1,6 1,8	1 799 1 796		805 806	44,7 44,9	710 807	39,5 44,9	102 66	5,7 3,7	57 20	3,2 1,1	
161	Köfering	1 332 298	1 034 77,6	Z E	10 8	1,0 0,8	1 024 1 026		494 550	48,2 53,6	370 351	36,1 34,2	43 42	4,2 4,1	58 22	5,7 2,1	
162	Laaber, M	3 969 635	3 334 84,0	Z E	33 32	1,0 1,0	3 301 3 302		1 482 1 603	44,9 48,5	1 309 1 310	39,7 39,7	183 151	5,5 4,6	139 65	4,2 2,0	
165	Lappersdorf, M	9 389 1 695	7 694 81,9	Z E	54 84	0,7 1,1	7 640 7 610		3 710 3 965	48,6 52,1	2 663 2 730	34,9 35,9	409 308	5,4 4,0	352 166	4,6 2,2	
170	Mintraching	3 303 699	2 604 78,8	Z E	17 21	0,7 0,8	2 587 2 583		1 463 1 501	56,6 58,1	789 701	30,5 27,1	64 62	2,5 2,4	78 63	3,0 2,4	
171	Mötzing	1 054 250	804 76,3	Z E	12 12	1,5 1,5	792 792		453 487	57,2 61,5	230 227	29,0 28,7	19 12	2,4 1,5	19 9	2,4 1,1	
174	Neutraubling, St	8 275 1 912	6 363 76,9	Z E	57 76	0,9 1,2	6 306 6 287		3 226 3 419	51,2 54,4	2 220 2 176	35,2 34,6	228 203	3,6 3,2	256 163	4,1 2,6	
175	Nittendorf	6 489 1 338	5 151 79,4	Z E	52 61	1,0 1,2	5 099 5 090		2 421 2 607	47,5 51,2	1 910 1 918	37,5 37,7	270 225	5,3 4,4	192 95	3,8 1,9	
179	Obertraubling	4 808 832	3 976 82,7	Z E	26 46	0,7 1,2	3 950 3 930		2 137 2 219	54,1 56,5	1 233 1 188	31,2 30,2	166 147	4,2 3,7	164 118	4,2 3,0	
180	Pentling	4 111 673	3 438 83,6	Z E	24 46	0,7 1,3	3 414 3 392		1 834 1 980	53,7 58,4	966 978	28,3 28,8	181 149	5,3 4,4	196 86	5,7 2,5	
181	Pettendorf	2 318 369	1 949 84,1	Z E	15 15	0,8 0,8	1 934 1 934		953 1 003	49,3 51,9	640 671	33,1 34,7	148 125	7,7 6,5	84 38	4,3 2,0	
182	Pfakofen	1 038 224	814 78,4	Z E	5 5	0,6 0,6	809 809		485 514	60,0 63,5	228 203	28,2 25,1	18 22	2,2 2,7	27 10	3,3 1,2	
183	Pfatter	2 170 456	1 714 79,0	Z E	11 20	0,6 1,2	1 703 1 694		1 014 1 080	59,5 63,8	435 403	25,5 23,8	35 29	2,1 1,7	58 33	3,4 1,9	
184	Pielenhofen	826 185	641 77,6	Z E	9 10	1,4 1,6	632 631		271 304	42,9 48,2	252 262	39,9 41,5	37 29	5,9 4,6	32 11	5,1 1,7	
190	Regenstau, M	11 203 2 286	8 917 79,6	Z E	98 114	1,1 1,3	8 819 8 803		4 027 4 319	45,7 49,1	3 569 3 487	40,5 39,6	260 199	2,9 2,3	263 118	3,0 1,3	
191	Riekofen	618 97	521 84,3	Z E	12 15	2,3 2,9	509 506		290 297	57,0 58,7	153 136	30,1 26,9	8 7	1,6 1,4	14 11	2,8 2,2	
196	Schierling, M	5 465 1 337	4 128 75,5	Z E	38 48	0,9 1,2	4 090 4 080		2 075 2 280	50,7 55,9	1 457 1 349	35,6 33,1	116 96	2,8 2,4	157 60	3,8 1,5	
199	Sinzing	4 960 806	4 154 83,8	Z E	30 35	0,7 0,8	4 124 4 119		1 939 2 090	47,0 50,7	1 446 1 499	35,1 36,4	273 205	6,6 5,0	182 80	4,4 1,9	
201	Sünching	1 486 295	1 191 80,1	Z E	15 13	1,3 1,1	1 176 1 178		683 731	58,1 62,1	344 330	29,3 28,0	36 25	3,1 2,1	47 23	4,0 2,0	
204	Tegernheim	3 309 616	2 693 81,4	Z E	24 35	0,9 1,3	2 669 2 658		1 302 1 402	48,8 52,7	1 003 991	37,6 37,3	98 77	3,7 2,9	112 54	4,2 2,0	
205	Thalmassing	2 165 461	1 704 78,7	Z E	17 20	1,0 1,2	1 687 1 684		916 945	54,3 56,1	548 539	32,5 32,0	61 59	3,6 3,5	77 47	4,6 2,8	
208	Wenzenbach	5 533 1 107	4 426 80,0	Z E	41 55	0,9 1,2	4 385 4 371		1 825 1 976	41,6 45,2	1 950 1 872	44,5 42,8	182 153	4,2 3,5	145 82	3,3 1,9	

Regierungsbezirken, Kreisen und Gemeinden

Von den gültigen Stimmen entfielen auf																							Schl. Nr.
Sonstige		davon																					
		REP	ödp	PDS	DVU	Pro DM	BP	BFB	Tier- schutz	GRAUE	PBC	NPD	APPD	NATUR- GESETZ	DIE FRAUEN	CM	CHAN- CE	BüSo	MLPD	Übr.			
Anzahl	%	Anzahl																					
15	16	17	18	19	20	21	22	23	24	25	26	27	28	29	30	31	32	33	34	35			
Noch: Oberpfalz																							375
88	7,4	29	14	8	5	7	7	2	5	2	1	-	1	3	2	-	1	1	-	x	x	127	
77	6,5	32	27	8	x	x	x	x	x	x	x	x	x	3	6	x	x	1	x	x			
149	6,4	48	19	18	18	9	13	-	3	4	5	1	-	5	5	-	-	1	-	x	130		
128	5,5	59	36	16	x	x	x	x	x	x	x	x	x	5	10	x	x	2	x	x			
40	4,6	27	2	3	2	2	1	1	1	-	-	-	-	1	-	-	-	-	-	x	131		
46	5,2	34	6	6	x	x	x	x	x	x	x	x	x	-	-	x	x	-	x	x			
84	7,3	35	13	6	7	7	5	1	2	2	1	-	-	-	2	-	1	2	-	x	143		
89	7,8	38	36	4	x	x	x	x	x	x	x	x	x	1	1	x	x	9	x	x			
299	6,3	138	30	12	28	20	20	10	13	2	1	6	4	5	3	4	2	-	1	x	148		
248	5,2	162	48	14	x	x	x	x	x	x	x	x	x	6	11	x	x	7	x	x			
64	10,7	45	1	3	2	3	2	1	1	1	-	1	-	1	1	1	-	1	-	x	153		
59	9,8	45	2	4	x	x	x	x	x	x	x	x	x	3	2	x	x	3	x	x			
125	6,9	55	15	15	7	4	8	1	6	-	3	3	1	2	2	1	1	1	-	x	156		
97	5,4	58	15	15	x	x	x	x	x	x	x	x	x	4	4	x	x	1	x	x			
59	5,8	18	8	3	7	9	4	2	-	2	-	3	-	-	3	-	-	-	-	x	161		
61	5,9	28	22	4	x	x	x	x	x	x	x	x	x	1	6	x	x	-	x	x			
188	5,7	65	22	19	16	10	22	3	9	5	2	1	1	4	7	2	-	-	-	x	162		
173	5,2	80	49	27	x	x	x	x	x	x	x	x	x	4	11	x	x	2	x	x			
506	6,6	173	69	45	57	31	30	16	24	14	15	6	3	9	6	-	1	7	-	x	165		
441	5,8	229	123	37	x	x	x	x	x	x	x	x	x	20	14	x	x	18	x	x			
193	7,5	63	52	3	15	7	19	2	6	2	9	1	6	3	2	1	-	2	-	x	170		
256	9,9	67	164	5	x	x	x	x	x	x	x	x	x	6	2	x	x	12	x	x			
71	9,0	28	13	3	8	4	7	1	3	2	-	-	-	-	1	-	-	1	-	x	171		
57	7,2	34	16	1	x	x	x	x	x	x	x	x	x	-	1	x	x	5	x	x			
376	6,0	126	49	35	54	30	15	8	24	13	4	3	7	3	2	1	1	1	-	x	174		
326	5,2	163	98	34	x	x	x	x	x	x	x	x	x	11	9	x	x	11	x	x			
306	6,0	106	46	29	29	21	20	5	16	6	4	2	6	5	2	5	-	3	1	x	175		
245	4,8	123	61	30	x	x	x	x	x	x	x	x	x	14	11	x	x	6	x	x			
250	6,3	83	45	14	21	20	19	3	18	2	7	1	2	4	2	1	2	6	-	x	179		
258	6,6	94	109	11	x	x	x	x	x	x	x	x	x	7	20	x	x	17	x	x			
237	6,9	67	41	16	29	16	26	12	10	3	5	-	1	2	2	6	1	-	-	x	180		
199	5,9	90	77	17	x	x	x	x	x	x	x	x	x	6	3	x	x	6	x	x			
109	5,6	35	25	12	15	9	4	4	2	-	-	-	-	1	2	-	-	-	-	x	181		
97	5,0	42	42	9	x	x	x	x	x	x	x	x	x	-	2	x	x	2	x	x			
51	6,3	31	8	1	3	2	1	-	2	1	-	-	1	1	-	-	-	-	-	x	182		
60	7,4	36	16	1	x	x	x	x	x	x	x	x	x	3	3	x	x	1	x	x			
161	9,5	71	26	10	12	7	11	-	7	2	4	-	-	1	2	6	-	2	-	x	183		
149	8,8	73	63	6	x	x	x	x	x	x	x	x	x	1	3	x	x	3	x	x			
40	6,3	11	8	4	3	4	-	3	3	-	1	1	1	-	-	-	-	1	-	x	184		
25	4,0	7	9	4	x	x	x	x	x	x	x	x	x	2	1	x	x	2	x	x			
700	7,9	373	79	42	49	33	30	12	21	13	7	7	6	9	7	2	5	2	3	x	190		
680	7,7	438	141	57	x	x	x	x	x	x	x	x	x	14	16	x	x	14	x	x			
44	8,6	22	4	2	2	-	6	3	2	-	1	-	-	-	1	1	-	-	-	x	191		
55	10,9	23	23	4	x	x	x	x	x	x	x	x	x	1	1	x	x	3	x	x			
285	7,0	105	46	11	34	21	19	7	12	5	-	9	4	5	2	4	-	1	-	x	196		
295	7,2	142	113	8	x	x	x	x	x	x	x	x	x	11	10	x	x	11	x	x			
284	6,9	92	47	27	19	26	25	8	16	2	4	4	1	4	6	1	1	1	-	x	199		
245	5,9	110	84	22	x	x	x	x	x	x	x	x	x	7	10	x	x	12	x	x			
66	5,6	28	11	6	7	2	3	1	4	1	-	1	-	1	1	-	-	-	-	x	201		
69	5,9	31	26	4	x	x	x	x	x	x	x	x	x	3	2	x	x	3	x	x			
154	5,8	53	23	13	20	17	9	3	7	3	-	1	2	2	-	-	-	1	-	x	204		
134	5,0	50	51	19	x	x	x	x	x	x	x	x	x	3	7	x	x	4	x	x			
85	5,0	31	18	9	8	1	11	1	2	2	-	-	-	-	1	1	-	-	-	x	205		
94	5,6	34	41	5	x	x	x	x	x	x	x	x	x	2	8	x	x	4	x	x			
283	6,5	98	53	23	27	23	12	1	14	4	4	6	3	6	3	4	2	-	-	x	208		
288	6,6	137	97	28	x	x	x	x	x	x	x	x	x	12	9	x	x	5	x	x			

Noch: 1. Ergebnisse der Bundestagswahl 1998 nach

Schl. Nr.	Gebiet	Wahlbe- rechtigte	Wähler	Art der Stimme	Ungültige Stimmen		Gültige Stimmen		Von den gültigen Stimmen entfielen auf							
		Nicht- wähler	Wahlbe- teiligung in %						CSU		SPD		GRÜNE		F.D.P.	
					Anzahl	%	Anzahl	Anzahl	%	Anzahl	%	Anzahl	%	Anzahl	%	
		1	2	3	4	5	6	7	8	9	10	11	12	13	14	

Noch: Oberpfalz

375 Noch: Landkreis Regensburg

209	Wiesent	1 796 419	1 377 76,7	Z E	13 18	0,9 1,3	1 364 1 359		726 760	53,2 55,9	424 411	31,1 30,2	48 42	3,5 3,1	48 18	3,5 1,3
210	Wörth a.d.Donau, St	3 278 830	2 448 74,7	Z E	31 26	1,3 1,1	2 417 2 422		1 320 1 426	54,6 58,9	741 737	30,7 30,4	84 64	3,5 2,6	90 41	3,7 1,7
211	Wolfsegg	1 056 294	762 72,2	Z E	11 14	1,4 1,8	751 748		306 327	40,7 43,7	350 339	46,6 45,3	32 34	4,3 4,5	17 7	2,3 0,9
213	Zeitlarn	4 195 887	3 308 78,9	Z E	25 29	0,8 0,9	3 283 3 279		1 502 1 634	45,8 49,8	1 189 1 181	36,2 36,0	167 144	5,1 4,4	130 59	4,0 1,8
	Zusammen	129 739 26 005	103 734 80,0	Z E	983 1 230	0,9 1,2	102 751 102 504		51 796 55 544	50,4 54,2	35 761 35 129	34,8 34,3	4 259 3 446	4,1 3,4	3 940 1 906	3,8 1,9

376 Landkreis Schwandorf

112	Altendorf	754 142	612 81,2	Z E	4 7	0,7 1,1	608 605		307 321	50,5 53,1	225 245	37,0 40,5	10 7	1,6 1,2	17 7	2,8 1,2
116	Bodenwöhr	3 057 585	2 472 80,9	Z E	26 30	1,1 1,2	2 446 2 442		1 165 1 231	47,6 50,4	1 006 1 024	41,1 41,9	76 61	3,1 2,5	64 31	2,6 1,3
117	Bruck i.d.OPf., M	3 362 790	2 572 76,5	Z E	35 47	1,4 1,8	2 537 2 525		1 066 1 120	42,0 44,4	1 179 1 234	46,5 48,9	74 55	2,9 2,2	83 37	3,3 1,5
119	Burglengenfeld, St	8 886 1 882	7 004 78,8	Z E	51 81	0,7 1,2	6 953 6 923		2 694 2 771	38,7 40,0	3 398 3 551	48,9 51,3	243 185	3,5 2,7	206 98	3,0 1,4
122	Dieterskirchen	809 194	615 76,0	Z E	5 9	0,8 1,5	610 606		317 325	52,0 53,6	227 242	37,2 39,9	13 6	2,1 1,0	24 15	3,9 2,5
125	Fensterbach	1 775 267	1 508 85,0	Z E	10 21	0,7 1,4	1 498 1 487		914 909	61,0 61,1	428 461	28,6 31,0	35 34	2,3 2,3	37 36	2,5 2,4
131	Gleiritsch	553 129	424 76,7	Z E	3 4	0,7 0,9	421 420		261 246	62,0 58,6	134 149	31,8 35,5	3 6	0,7 1,4	7 5	1,7 1,2
133	Guteneck	676 89	587 86,8	Z E	7 8	1,2 1,4	580 579		400 402	69,0 69,4	123 151	21,2 26,1	12 7	2,1 1,2	13 4	2,2 0,7
141	Maxhütte-Haidhof, St	7 913 1 569	6 344 80,2	Z E	76 85	1,2 1,3	6 268 6 259		2 113 2 146	33,7 34,3	3 467 3 640	55,3 58,2	211 163	3,4 2,6	133 72	2,1 1,2
144	Nabburg, St	5 060 1 028	4 032 79,7	Z E	28 40	0,7 1,0	4 004 3 992		2 115 2 111	52,8 52,9	1 364 1 529	34,1 38,3	148 103	3,7 2,6	143 75	3,6 1,9
146	Neukirchen-Balbini, M	955 239	716 75,0	Z E	12 12	1,7 1,7	704 704		461 490	65,5 69,6	163 169	23,2 24,0	9 10	1,3 1,4	21 10	3,0 1,4
147	Neunburg vorm Wald, St	6 075 1 428	4 647 76,5	Z E	60 78	1,3 1,7	4 587 4 569		2 609 2 687	56,9 58,8	1 437 1 508	31,3 33,0	132 107	2,9 2,3	131 70	2,9 1,5
148	Niedermurach	1 064 236	828 77,8	Z E	4 10	0,5 1,2	824 818		483 481	58,6 58,8	277 294	33,6 35,9	10 12	1,2 1,5	20 11	2,4 1,3
149	Nittenau, St	6 155 1 480	4 675 76,0	Z E	38 39	0,8 0,8	4 637 4 636		2 178 2 306	47,0 49,7	1 889 1 958	40,7 42,2	168 106	3,6 2,3	171 100	3,7 2,2
150	Wernberg-Köblitz, M	4 635 969	3 666 79,1	Z E	27 35	0,7 1,0	3 639 3 631		1 919 1 834	52,7 50,5	1 392 1 599	38,3 44,0	87 77	2,4 2,1	99 50	2,7 1,4
151	Oberviechtach, St	4 058 1 072	2 986 73,6	Z E	46 50	1,5 1,7	2 940 2 936		1 625 1 664	55,3 56,7	928 1 034	31,6 35,2	79 52	2,7 1,8	119 66	4,0 2,2
153	Pfreimd, St	4 149 807	3 342 80,5	Z E	33 35	1,0 1,0	3 309 3 307		1 589 1 235	48,0 37,3	1 367 1 862	41,3 56,3	94 68	2,8 2,1	78 32	2,4 1,0
159	Schmidgaden	2 047 404	1 643 80,3	Z E	20 18	1,2 1,1	1 623 1 625		998 996	61,5 61,3	488 522	30,1 32,1	28 22	1,7 1,4	29 24	1,8 1,5
160	Schönsee, St	2 208 621	1 587 71,9	Z E	16 16	1,0 1,0	1 571 1 571		773 806	49,2 51,3	646 672	41,1 42,8	36 29	2,3 1,8	37 18	2,4 1,1
161	Schwandorf, GKSt	22 026 5 098	16 928 76,9	Z E	171 184	1,0 1,1	16 757 16 744		7 109 7 255	42,4 43,3	7 832 8 051	46,7 48,1	473 416	2,8 2,5	420 414	2,5 2,5
162	Schwarzach b.Nabburg	1 150 260	890 77,4	Z E	11 17	1,2 1,9	879 873		453 480	51,5 52,7	324 344	36,9 39,4	20 10	2,3 1,1	22 17	2,5 1,9
163	Schwarzenfeld, M	4 971 1 054	3 917 78,8	Z E	33 27	0,8 0,7	3 684 3 690		1 977 1 938	50,9 51,1	1 511 1 616	38,9 41,5	108 92	2,8 2,4	103 55	2,7 1,4
164	Schwarzhofen, M	1 249 275	974 78,0	Z E	9 10	0,9 1,0	965 984		581 573	58,1 59,8	295 325	30,6 33,7	17 11	1,8 1,1	28 16	2,9 1,7

Regierungsbezirken, Kreisen und Gemeinden

		Von den gültigen Stimmen entfielen auf																				Schl. Nr.
		davon																				
Sonstige		REP	ödp	PDS	DVU	Pro DM	BP	BFB	Tier- schutz	GRAUE	PBC	NPD	APPD	NATUR- GESETZ	DIE FRAUEN	CM	CHAN- CE	BüSo	MLPD	Übr.		
Anzahl:	%	Anzahl																				
15	16	17	18	19	20	21	22	23	24	25	26	27	28	29	30	31	32	33	34	35		
Noch: Oberpfalz																						375
118	8,7	34	42	7	3	7	8	2	6	-	2	1	2	1	1	2	-	-	-	x	209	
128	9,4	32	74	7	x	x	x	x	x	x	x	x	x	8	4	x	x	3	x	x		
182	7,5	78	26	16	11	14	13	4	12	1	-	1	1	1	1	1	-	1	1	x	210	
154	6,4	82	41	16	x	x	x	x	x	x	x	x	x	3	6	x	x	6	x	x		
46	6,1	19	11	5	1	2	3	1	1	1	-	-	-	1	1	-	-	-	-	x	211	
41	5,5	18	13	6	x	x	x	x	x	x	x	x	x	1	3	x	x	-	x	x		
295	9,0	168	28	11	22	22	11	6	13	2	3	2	2	1	2	-	2	-	-	x	213	
261	8,0	183	44	17	x	x	x	x	x	x	x	x	x	7	9	x	x	1	x	x		
6 995	6,8	2 803	1 022	504	672	458	445	135	302	111	90	74	64	94	91	49	21	53	7	x	Zus.	
6 479	6,3	3 232	2 005	523	x	x	x	x	x	x	x	x	x	193	237	x	x	229	x	x		
																						376
49	8,1	20	5	6	5	2	1	-	3	-	4	1	1	1	-	-	-	-	-	x	112	
25	4,1	15	9	x	x	x	x	x	x	x	x	x	x	1	x	x	x	x	x	x		
135	5,5	57	7	9	11	16	9	6	8	2	1	2	2	3	2	-	-	-	-	x	116	
95	3,9	68	16	x	x	x	x	x	x	x	x	x	x	11	x	x	x	x	x	x		
135	5,3	56	4	10	13	19	8	1	5	1	2	4	-	5	4	-	1	-	2	x	117	
79	3,1	56	10	x	x	x	x	x	x	x	x	x	x	13	x	x	x	x	x	x		
412	5,9	178	42	41	33	31	16	9	37	5	3	5	2	5	1	1	1	-	2	x	119	
318	4,6	183	109	x	x	x	x	x	x	x	x	x	x	26	x	x	x	x	x	x		
29	4,8	7	6	1	2	6	3	-	1	-	1	-	-	1	-	1	-	-	-	x	122	
18	3,0	10	6	x	x	x	x	x	x	x	x	x	x	2	x	x	x	x	x	x		
84	5,6	22	15	6	10	5	3	3	3	1	3	-	3	4	4	1	1	-	-	x	125	
47	3,2	33	8	x	x	x	x	x	x	x	x	x	x	6	x	x	x	x	x	x		
16	3,8	6	3	3	-	1	1	-	1	-	-	-	-	-	1	-	-	-	-	x	131	
14	3,3	6	7	x	x	x	x	x	x	x	x	x	x	1	x	x	x	x	x	x		
32	5,5	15	10	-	-	3	1	-	2	-	-	-	1	-	-	-	-	-	-	x	133	
15	2,6	7	8	x	x	x	x	x	x	x	x	x	x	-	x	x	x	x	x	x		
344	5,5	116	43	31	46	23	12	7	22	8	1	4	9	13	3	2	2	-	2	x	141	
238	3,8	131	90	x	x	x	x	x	x	x	x	x	x	17	x	x	x	x	x	x		
234	5,8	55	67	18	18	12	13	9	11	6	2	3	3	7	7	-	-	2	1	x	144	
174	4,4	72	90	x	x	x	x	x	x	x	x	x	x	12	x	x	x	x	x	x		
50	7,1	16	5	3	6	-	7	-	3	1	-	1	3	3	-	1	1	-	-	x	146	
25	3,6	16	5	x	x	x	x	x	x	x	x	x	x	4	x	x	x	x	x	x		
278	6,1	76	43	21	35	24	17	3	14	6	2	14	8	6	3	4	2	-	-	x	147	
197	4,3	114	62	x	x	x	x	x	x	x	x	x	x	21	x	x	x	x	x	x		
34	4,1	12	3	-	2	4	4	1	1	1	-	2	-	2	-	-	-	-	2	x	148	
20	2,4	12	5	x	x	x	x	x	x	x	x	x	x	3	x	x	x	x	x	x		
231	5,0	84	22	25	34	26	15	1	13	3	-	1	1	3	1	1	-	1	-	x	149	
166	3,6	117	39	x	x	x	x	x	x	x	x	x	x	10	x	x	x	x	x	x		
142	3,9	40	17	9	7	17	13	3	13	7	1	1	7	3	1	1	1	-	1	x	150	
71	2,0	42	21	x	x	x	x	x	x	x	x	x	x	8	x	x	x	x	x	x		
189	6,4	59	25	16	27	22	6	3	6	3	5	2	1	4	7	2	-	-	1	x	151	
120	4,1	71	35	x	x	x	x	x	x	x	x	x	x	14	x	x	x	x	x	x		
181	5,5	48	55	19	12	12	6	4	8	1	1	3	5	1	4	1	1	-	-	x	153	
110	3,3	45	57	x	x	x	x	x	x	x	x	x	x	8	x	x	x	x	x	x		
80	4,9	32	18	1	5	3	7	-	3	-	3	2	3	1	1	-	1	-	-	x	159	
61	3,8	36	17	x	x	x	x	x	x	x	x	x	x	8	x	x	x	x	x	x		
79	5,0	28	5	6	8	4	9	-	6	2	1	-	1	3	3	2	1	-	-	x	160	
46	2,9	30	11	x	x	x	x	x	x	x	x	x	x	5	x	x	x	x	x	x		
923	5,5	299	119	99	121	76	40	13	45	16	8	22	20	18	10	12	4	1	-	x	161	
608	3,6	380	174	x	x	x	x	x	x	x	x	x	x	54	x	x	x	x	x	x		
60	6,8	19	16	2	8	6	3	-	1	-	-	-	1	2	1	1	-	-	-	x	162	
42	4,8	21	17	x	x	x	x	x	x	x	x	x	x	4	x	x	x	x	x	x		
185	4,8	69	27	14	19	14	8	2	7	5	-	3	4	2	7	-	2	2	-	x	163	
139	3,6	87	45	x	x	x	x	x	x	x	x	x	x	7	x	x	x	x	x	x		
64	6,6	19	2	-	10	10	4	2	2	-	2	2	1	4	-	5	1	-	-	x	164	
36	3,7	25	6	x	x	x	x	x	x	x	x	x	x	5	x	x	x	x	x	x		

Noch: 1. Ergebnisse der Bundestagswahl 1998 nach

Schl. Nr.	Gebiet	Wahlbe- rechtigte	Wähler	Art der Stimme	Ungültige Stimmen		Gültige Stimmen	Von den gültigen Stimmen entfielen auf							
		Nicht- wähler	Wahlbe- teiligung in %					CSU		SPD		GRÜNE		F.D.P.	
								Anzahl	%	Anzahl	%	Anzahl	%	Anzahl	%
					Anzahl	%	Anzahl								
		1	2	3	4	5	6	7	8	9	10	11	12	13	14

Noch: Oberpfalz

376 Noch: Landkreis Schwandorf

167	Stadlern	505 106	399 79,0	Z E	5 6	1,3 1,5	394 393	147 137	37,3 34,9	210 233	53,3 59,3	11 5	2,8 1,3	5 4	1,3 1,0
168	Steinberg	1 310 227	1 083 82,7	Z E	12 13	1,1 1,2	1 071 1 070	390 381	36,4 35,6	603 617	56,3 57,7	24 24	2,2 2,2	9 18	0,8 1,7
169	Stulln	1 152 172	980 85,1	Z E	7 9	0,7 0,9	973 971	425 432	43,7 44,5	455 472	46,8 48,6	20 15	2,1 1,5	28 16	2,9 1,6
170	Teublitz, St	5 963 1 043	4 920 82,5	Z E	53 54	1,1 1,1	4 867 4 866	1 410 1 485	29,0 30,5	3 015 3 075	61,9 63,2	145 115	3,0 2,4	80 45	1,6 0,9
171	Teunz	1 457 355	1 102 75,6	Z E	7 9	0,6 0,8	1 095 1 093	644 662	58,8 60,6	337 369	30,8 33,8	20 18	1,8 1,6	36 12	3,3 1,1
172	Thanstein	757 133	624 82,4	Z E	10 7	1,6 1,1	614 617	361 384	58,8 62,2	188 194	30,6 31,4	15 9	2,4 1,5	12 9	2,0 1,5
173	Trausnitz	841 162	679 80,7	Z E	13 16	1,9 2,4	666 663	349 319	52,4 48,1	257 300	38,6 45,2	12 10	1,8 1,5	18 12	2,7 1,8
175	Wackersdorf	3 635 743	2 892 79,6	Z E	30 35	1,0 1,2	2 862 2 857	1 031 1 028	36,0 36,0	1 546 1 616	54,0 56,6	83 72	2,9 2,5	64 52	2,2 1,8
176	Weiding	496 142	354 71,4	Z E	3 4	0,8 1,1	351 350	196 201	55,8 57,4	120 130	34,2 37,1	9 6	2,6 1,7	7 1	2,0 0,3
178	Winklarn, M	1 131 213	918 81,2	Z E	9 8	1,0 0,9	909 910	595 617	65,5 67,8	211 227	23,2 24,9	10 12	1,1 1,3	31 13	3,4 1,4
	Zusammen	110 834 23 914	86 920 78,4	Z E	874 1 024	1,0 1,2	86 046 85 896	39 635 40 006	46,1 46,6	37 042 39 413	43,0 45,9	2 435 1 925	2,8 2,2	2 295 1 445	2,7 1,7

377 Landkreis Tirschenreuth

112	Bärnau, St	2 906 558	2 348 80,8	Z E	17 21	0,7 0,9	2 331 2 327	1 294 1 242	55,5 53,4	830 974	35,6 41,9	44 21	1,9 0,9	67 31	2,9 1,3
113	Brand	982 147	835 85,0	Z E	4 8	0,5 1,0	831 827	450 461	54,2 55,7	303 324	36,5 39,2	11 8	1,3 1,0	23 12	2,8 1,5
115	Ebnath	1 193 166	1 027 86,1	Z E	11 13	1,1 1,3	1 016 1 014	626 649	61,6 64,0	321 330	31,6 32,5	8 9	0,8 0,9	21 7	2,1 0,7
116	Erbendorf, St	3 928 703	3 225 82,1	Z E	32 24	1,0 0,7	3 193 3 201	1 382 1 379	43,3 43,1	1 442 1 573	45,2 49,1	97 70	3,0 2,2	107 51	3,4 1,6
117	Falkenberg, M	743 116	627 84,4	Z E	2 4	0,3 0,6	625 623	377 377	60,3 60,5	184 221	29,4 35,5	15 12	2,4 1,9	20 6	3,2 1,0
118	Friedenfels	1 137 170	967 85,0	Z E	10 12	1,0 1,2	957 955	422 430	44,1 45,0	437 464	45,7 48,6	27 22	2,8 2,3	29 14	3,0 1,5
119	Fuchsmühl, M	1 475 218	1 257 85,2	Z E	7 5	0,6 0,4	1 250 1 252	479 470	38,3 37,5	674 711	53,9 56,8	31 23	2,5 1,8	19 14	1,5 1,1
127	Immenreuth	1 485 266	1 219 82,1	Z E	10 10	0,8 0,8	1 209 1 209	556 532	46,0 44,0	547 610	45,2 50,5	24 12	2,0 1,0	20 13	1,7 1,1
128	Kastl	1 019 164	855 83,9	Z E	3 5	0,4 0,6	852 850	496 513	58,2 60,4	297 303	34,9 35,6	18 15	2,1 1,8	21 4	2,5 0,5
129	Kemnath, St	4 044 889	3 155 78,0	Z E	30 37	1,0 1,2	3 125 3 118	1 607 1 660	51,4 53,2	1 118 1 264	35,8 40,5	99 58	3,2 1,9	129 37	4,1 1,2
131	Konnorsreuth, M	1 476 170	1 306 88,5	Z E	9 6	0,7 0,5	1 297 1 300	840 837	64,8 64,4	347 402	26,8 30,9	18 15	1,4 1,2	31 11	2,4 0,8
132	Krummennaab	1 350 239	1 111 82,3	Z E	6 6	0,5 0,5	1 105 1 105	479 481	43,3 43,5	499 551	45,2 49,9	28 28	2,5 2,5	46 13	4,2 1,2
133	Kulmain	1 812 400	1 412 77,9	Z E	13 11	0,9 0,8	1 399 1 401	693 710	49,5 50,7	543 589	38,8 42,0	38 19	2,7 1,4	39 14	2,8 1,0
137	Leonberg	844 130	714 84,6	Z E	10 10	1,4 1,4	704 704	394 402	56,0 57,1	234 252	33,2 35,8	11 8	1,6 1,1	17 9	2,4 1,3
139	Mähring, M	1 511 325	1 186 78,5	Z E	6 6	0,5 0,5	1 180 1 180	782 776	66,3 65,8	294 341	24,9 28,9	26 21	2,2 1,8	33 10	2,8 0,8
141	Mitterteich, St	5 903 1 143	4 760 80,6	Z E	54 53	1,1 1,1	4 706 4 707	1 981 2 049	42,1 43,5	2 294 2 420	48,7 51,4	82 56	1,7 1,2	140 36	3,0 0,8
142	Neualbenreuth, M	1 154 200	954 82,7	Z E	10 14	1,0 1,5	944 940	527 549	55,8 58,4	287 310	30,4 33,0	37 23	3,9 2,4	33 15	3,5 1,6

Z = Zweitstimmen. E = Erststimmen.

Regierungsbezirken, Kreisen und Gemeinden

Von den gültigen Stimmen entfielen auf																					Schl. Nr.	
Sonstige		davon																				
		REP	ödp	PDS	DVU	Pro DM	BP	BFB	Tier- schutz	GRAUE	PBC	NPD	APPD	NATUR- GESETZ	DIE FRAUEN	CM	CHAN- CE	BüSo	MLPD	Übr.		
		Anzahl	%	Anzahl																		
15	16	17	18	19	20	21	22	23	24	25	26	27	28	29	30	31	32	33	34	35		
Noch: Oberpfalz																						
21	5,3	5	-	-	5	1	1	-	1	1	-	3	-	3	-	1	-	-	-	x	376	
14	3,6	8	4	x	x	x	x	x	x	x	x	x	x	2	x	x	x	x	x	x	167	
45	4,2	22	7	3	3	3	3	-	2	-	1	-	-	1	-	-	-	-	-	x	168	
30	2,8	19	8	x	x	x	x	x	x	x	x	x	x	3	x	x	x	x	x	x		
45	4,6	11	7	6	1	3	2	2	5	1	-	1	1	2	2	1	-	-	-	x	169	
36	3,7	16	16	x	x	x	x	x	x	x	x	x	x	4	x	x	x	x	x	x		
217	4,5	71	17	24	25	31	9	9	15	1	1	1	2	4	2	3	2	-	-	x	170	
146	3,0	86	51	x	x	x	x	x	x	x	x	x	x	9	x	x	x	x	x	x		
58	5,3	24	10	5	6	1	2	-	4	-	-	1	-	3	1	1	-	-	-	x	171	
32	2,9	20	7	x	x	x	x	x	x	x	x	x	x	5	x	x	x	x	x	x		
38	6,2	11	6	1	5	4	4	-	2	-	1	2	-	1	-	1	-	-	-	x	172	
21	3,4	13	7	x	x	x	x	x	x	x	x	x	x	1	x	x	x	x	x	x		
30	4,5	10	4	7	-	1	4	-	-	-	1	1	-	-	-	1	1	-	-	x	173	
22	3,3	15	6	x	x	x	x	x	x	x	x	x	x	1	x	x	x	x	x	x		
138	4,8	52	19	13	8	11	6	3	8	2	4	2	-	6	1	2	-	1	-	x	175	
89	3,1	58	25	x	x	x	x	x	x	x	x	x	x	6	x	x	x	x	x	x		
19	5,4	7	-	1	-	1	2	1	-	-	1	1	-	3	2	-	-	-	-	x	176	
12	3,4	8	-	x	x	x	x	x	x	x	x	x	x	4	x	x	x	x	x	x		
62	6,8	12	11	6	8	5	6	-	6	1	-	-	4	-	1	1	-	-	1	x	178	
41	4,5	22	14	x	x	x	x	x	x	x	x	x	x	5	x	x	x	x	x	x		
4 639	5,4	1 558	640	406	493	397	245	82	258	74	49	84	83	114	69	46	22	7	12	x	Zus.	
3 107	3,6	1 842	985	x	x	x	x	x	x	x	x	x	x	280	x	x	x	x	x	x		
377																						
96	4,1	42	11	8	11	8	4	-	2	3	-	2	1	2	1	1	-	-	-	x	112	
59	2,5	33	16	10	x	x	x	x	x	x	x	x	x	x	x	x	x	x	x	x		
44	5,3	17	2	-	5	9	2	-	1	1	1	3	-	2	1	-	-	-	-	x	113	
22	2,7	13	5	4	x	x	x	x	x	x	x	x	x	x	x	x	x	x	x	x		
40	3,9	12	1	2	3	9	1	2	3	2	-	-	2	1	1	1	-	-	-	x	115	
19	1,9	11	5	3	x	x	x	x	x	x	x	x	x	x	x	x	x	x	x	x		
165	5,2	60	23	22	15	13	11	2	2	3	4	-	5	-	2	3	-	-	-	x	116	
128	4,0	68	34	26	x	x	x	x	x	x	x	x	x	x	x	x	x	x	x	x		
29	4,6	6	4	3	2	6	2	-	1	1	-	1	1	-	1	-	1	-	-	x	117	
7	1,1	3	3	1	x	x	x	x	x	x	x	x	x	x	x	x	x	x	x	x		
42	4,4	21	1	4	4	7	3	-	1	1	-	-	-	-	-	-	-	-	-	x	118	
25	2,6	21	2	2	x	x	x	x	x	x	x	x	x	x	x	x	x	x	x	x		
47	3,8	15	4	2	5	7	4	1	2	-	1	4	1	-	-	1	-	-	-	x	119	
34	2,7	23	7	4	x	x	x	x	x	x	x	x	x	x	x	x	x	x	x	x		
62	5,1	31	2	3	7	5	5	-	4	-	2	2	1	-	-	-	-	-	-	x	127	
42	3,5	28	5	9	x	x	x	x	x	x	x	x	x	x	x	x	x	x	x	x		
20	2,3	14	1	-	-	4	-	-	-	-	-	1	-	-	-	-	-	-	-	x	128	
15	1,8	11	2	2	x	x	x	x	x	x	x	x	x	x	x	x	x	x	x	x		
172	5,5	56	14	18	17	23	10	2	7	2	-	2	2	6	1	9	3	-	-	x	129	
99	3,2	58	25	16	x	x	x	x	x	x	x	x	x	x	x	x	x	x	x	x		
61	4,7	23	4	3	8	3	5	2	5	1	-	1	1	-	1	4	-	-	-	x	131	
35	2,7	23	9	3	x	x	x	x	x	x	x	x	x	x	x	x	x	x	x	x		
53	4,8	22	2	4	4	6	2	4	4	1	-	1	-	1	1	-	1	-	-	x	132	
32	2,9	20	9	3	x	x	x	x	x	x	x	x	x	x	x	x	x	x	x	x		
86	6,1	41	6	3	8	8	9	1	5	1	-	-	1	1	1	-	-	1	-	x	133	
69	4,9	54	9	6	x	x	x	x	x	x	x	x	x	x	x	x	x	x	x	x		
48	6,8	19	7	3	4	3	8	-	2	1	-	-	-	-	-	-	1	-	-	x	137	
33	4,7	20	8	5	x	x	x	x	x	x	x	x	x	x	x	x	x	x	x	x		
45	3,8	20	4	2	5	2	2	-	2	1	2	1	2	1	1	-	-	-	-	x	139	
32	2,7	19	7	6	x	x	x	x	x	x	x	x	x	x	x	x	x	x	x	x		
209	4,4	99	11	20	28	21	6	4	2	3	1	3	2	2	4	2	1	-	-	x	141	
146	3,1	101	18	27	x	x	x	x	x	x	x	x	x	x	x	x	x	x	x	x		
60	6,4	19	3	8	6	5	5	2	2	1	1	7	-	-	-	1	-	-	-	x	142	
43	4,6	24	10	9	x	x	x	x	x	x	x	x	x	x	x	x	x	x	x	x		

Noch: 1. Ergebnisse der Bundestagswahl 1998 nach

Schl. Nr.	Gebiet	Wahlbe- rechtigte	Wähler	Art der Stimme	Ungültige Stimmen		Gültige Stimmen	Von den gültigen Stimmen entfielen auf							
		Nicht- wähler	Wahlbe- teiligung in %					CSU		SPD		GRÜNE		F.D.P.	
		1	2	3	Anzahl	%	Anzahl	Anzahl	%	Anzahl	%	Anzahl	%	Anzahl	%

Noch: Oberpfalz

377 Noch: Landkreis Tirschenreuth

143	Neusorg	1 697 230	1 467 86,4	Z E	19 12	1,3 0,8	1 448 1 455	678 706	46,8 48,5	634 673	43,8 46,3	30 26	2,1 1,8	58 11	4,0 0,8
145	Pechbrunn	1 245 167	1 078 86,6	Z E	9 10	0,8 0,9	1 069 1 068	464 487	43,4 45,6	486 517	45,5 48,4	25 16	2,3 1,5	43 15	4,0 1,4
146	Plößberg, M	2 676 390	2 286 85,4	Z E	18 25	0,8 1,1	2 268 2 261	1 213 1 218	53,5 53,9	863 939	38,1 41,5	37 19	1,6 0,8	85 37	3,7 1,6
148	Pullenreuth	1 531 308	1 223 79,9	Z E	14 20	1,1 1,6	1 209 1 203	674 678	55,7 56,4	455 480	37,6 39,9	20 12	1,7 1,0	17 11	1,4 0,9
149	Reuth b.Erbendorf	953 150	803 84,3	Z E	7 11	0,9 1,4	796 792	321 314	40,3 39,6	418 449	52,5 56,7	20 10	2,5 1,3	9 2	1,1 0,3
154	Tirschenreuth, St	7 769 1 492	6 277 80,8	Z E	38 57	0,6 0,9	6 239 6 220	3 231 3 294	51,8 53,0	2 262 2 550	36,3 41,0	182 121	2,9 1,9	283 76	4,5 1,2
157	Waldershof, St	3 676 638	3 038 82,6	Z E	38 50	1,3 1,6	3 000 2 988	1 554 1 593	51,8 53,3	1 064 1 150	35,5 38,5	86 61	2,9 2,0	106 53	3,5 1,8
158	Waldsassen, St	6 197 1 096	5 101 82,3	Z E	38 50	0,7 1,0	5 063 5 051	2 472 2 475	48,8 49,0	2 041 2 269	40,3 44,9	131 76	2,6 1,5	157 67	3,1 1,3
159	Wiesau, M	3 756 657	3 099 82,5	Z E	27 40	0,9 1,3	3 072 3 059	1 476 1 534	48,0 50,1	1 284 1 373	41,8 44,9	65 43	2,1 1,4	106 29	3,5 0,9
	Zusammen	62 462 11 132	51 330 82,2	Z E	442 520	0,9 1,0	50 888 50 810	25 468 25 816	50,0 50,8	20 158 22 039	39,6 43,4	1 210 804	2,4 1,6	1 659 598	3,3 1,2
	Landkreise zusammen	649 751 132 486	517 265 79,6	Z E	5 031 6 145	1,0 1,2	512 234 511 120	256 938 269 167	50,2 52,7	192 712 196 595	37,6 38,5	16 581 13 827	3,2 2,7	16 758 8 651	3,3 1,7

Regierungsbezirken, Kreisen und Gemeinden

Von den gültigen Stimmen entfielen auf																					Schl. Nr.
Sonstige		davon																			
		REP	ödp	PDS	DVU	Pro DM	BP	BFB	Tier- schutz	GRAUE	PBC	NPD	APPD	NATUR- GESETZ	DIE FRAUEN	CM	CHAN- CE	BüSo	MLPD	Übr.	
Anzahl	%	Anzahl																			
15	16	17	18	19	20	21	22	23	24	25	26	27	28	29	30	31	32	33	34	35	
Noch: Oberpfalz																					377
48	3,3	21	2	5	4	5	2	1	5	-	-	-	1	1	-	1	-	-	-	x	143
39	2,7	23	6	10	x	x	x	x	x	x	x	x	x	x	x	x	x	x	x	x	
51	4,8	27	-	1	8	3	4	1	-	1	-	-	2	-	-	2	2	-	-	x	145
33	3,1	29	2	2	x	x	x	x	x	x	x	x	x	x	x	x	x	x	x	x	
70	3,1	17	12	8	7	13	3	2	6	1	-	-	1	-	-	-	-	-	-	x	146
48	2,1	19	19	10	x	x	x	x	x	x	x	x	x	x	x	x	x	x	x	x	
43	3,6	15	9	2	3	7	-	-	3	-	-	-	-	-	2	2	-	-	-	x	148
22	1,8	10	8	4	x	x	x	x	x	x	x	x	x	x	x	x	x	x	x	x	
28	3,5	11	1	4	1	3	1	1	2	-	-	-	1	-	-	-	2	-	1	x	149
17	2,1	7	6	4	x	x	x	x	x	x	x	x	x	x	x	x	x	x	x	x	
281	4,5	81	55	26	21	32	17	10	19	5	3	2	4	-	1	4	1	-	-	x	154
179	2,9	84	67	28	x	x	x	x	x	x	x	x	x	x	x	x	x	x	x	x	
190	6,3	69	21	15	8	28	9	1	10	2	3	11	4	2	4	-	3	-	-	x	157
131	4,4	71	41	19	x	x	x	x	x	x	x	x	x	x	x	x	x	x	x	x	
262	5,2	108	14	26	33	20	15	3	11	5	1	5	7	5	5	3	1	-	-	x	158
164	3,2	88	38	38	x	x	x	x	x	x	x	x	x	x	x	x	x	x	x	x	
141	4,6	52	10	21	16	13	6	1	9	2	-	1	3	-	2	4	1	-	-	x	159
80	2,6	46	17	17	x	x	x	x	x	x	x	x	x	x	x	x	x	x	x	x	
2 393	4,7	918	224	213	233	263	136	40	110	38	19	47	42	24	29	38	17	1	1	x	Zus.
1 553	3,1	907	378	268	x	x	x	x	x	x	x	x	x	x	x	x	x	x	x	x	
29 245	5,7	10 254	3 655	2 364	3 079	2 409	2 066	488	1 367	468	601	462	380	672	361	334	148	104	33	x	Lkr
22 880	4,5	11 715	6 196	2 004	x	x	x	x	x	x	337	x	x	1 364	237	x	x	229	x	798	

Noch: 1. Ergebnisse der Bundestagswahl 1998 nach

Schl. Nr.	Gebiet	Wahlbe- rechtigte	Wähler	Art der Stimme	Ungültige Stimmen		Gültige Stimmen		Von den gültigen Stimmen entfielen auf							
		Nicht- wähler	Wahlbe- teiligung in %						CSU		SPD		GRÜNE		F.D.P.	
					Anzahl	%	Anzahl	%	Anzahl	%	Anzahl	%	Anzahl	%		
		1	2	3	4	5	6	7	8	9	10	11	12	13	14	

Oberfranken

Kreisfreie Städte

461	Bamberg	52 425 12 141	40 284 76,8	Z E	258 440	0,6 1,1	40 026 39 844	18 287 19 735	45,7 49,5	12 667 12 917	31,6 32,4	3 708 3 840	9,3 9,6	2 312 1 567	5,8 3,9
462	Bayreuth	56 651 13 034	43 617 77,0	Z E	315 464	0,7 1,1	43 302 43 153	17 954 20 309	41,5 47,1	16 504 17 317	38,1 40,1	3 009 2 402	6,9 5,6	2 853 1 567	6,6 3,6
463	Coburg	33 346 7 418	25 928 77,8	Z E	252 339	1,0 1,3	25 676 25 589	10 573 10 472	41,2 40,9	10 804 11 635	42,1 45,5	1 551 1 144	6,0 4,5	1 316 1 391	5,1 5,4
464	Hof	38 602 9 727	28 875 74,8	Z E	255 335	0,9 1,2	28 620 28 540	11 942 12 709	41,7 44,5	12 201 13 285	42,6 46,5	1 132 669	4,0 2,3	1 141 504	4,0 1,8
	Kreisfreie Städte zusammen	181 024 42 320	138 704 76,6	Z E	1 080 1 578	0,8 1,1	137 624 137 126	58 756 63 225	42,7 46,1	52 176 55 154	37,9 40,2	9 400 8 055	6,8 5,9	7 622 5 029	5,5 3,7

471 Landkreis Bamberg

111	Altendorf	1 444 308	1 136 78,7	Z E	12 19	1,1 1,7	1 124 1 117	660 698	58,7 62,5	297 305	26,4 27,3	45 43	4,0 3,8	40 23	3,6 2,1
115	Baunach, St	2 897 546	2 351 81,2	Z E	18 29	0,8 1,2	2 333 2 322	1 246 1 314	53,4 56,6	767 799	32,9 34,4	82 88	3,5 3,8	76 48	3,3 2,1
117	Bischberg	4 460 774	3 686 82,6	Z E	28 54	0,8 1,5	3 658 3 632	1 722 1 876	47,1 51,7	1 261 1 236	34,5 34,0	193 217	5,3 6,0	195 123	5,3 3,4
119	Breitengüßbach	3 174 571	2 603 82,0	Z E	19 28	0,7 1,1	2 584 2 575	1 269 1 369	49,1 53,2	923 888	35,7 34,5	97 106	3,8 4,1	86 63	3,3 2,4
120	Burgebrach, M	4 518 877	3 641 80,6	Z E	20 33	0,5 0,9	3 621 3 608	2 291 2 454	63,3 68,0	802 776	22,1 21,5	127 120	3,5 3,3	126 74	3,5 2,1
122	Burgwindheim, M	1 091 226	865 79,3	Z E	16 18	1,8 2,1	849 847	516 538	60,8 63,5	179 206	21,1 24,3	54 51	6,4 6,0	44 27	5,2 3,2
123	Buttenheim, M	2 372 372	2 000 84,3	Z E	6 20	0,3 1,0	1 994 1 980	1 238 1 308	62,1 66,1	472 471	23,7 23,8	87 91	4,4 4,6	84 42	4,2 2,1
128	Ebrach, M	1 428 284	1 144 80,1	Z E	5 12	0,4 1,0	1 139 1 132	627 681	55,0 60,2	320 340	28,1 30,0	55 49	4,8 4,3	64 24	5,6 2,1
131	Frensdorf	3 305 643	2 662 80,5	Z E	21 22	0,8 0,8	2 641 2 640	1 547 1 643	58,6 62,2	671 674	25,4 25,5	142 151	5,4 5,7	92 61	3,5 2,3
133	Gerach	767 121	646 84,2	Z E	6 5	0,9 0,8	640 641	301 326	47,0 50,9	281 280	43,9 43,7	11 10	1,7 1,6	14 6	2,2 0,9
137	Gundelsheim	2 590 419	2 171 83,8	Z E	6 19	0,3 0,9	2 165 2 152	1 000 1 105	46,2 51,3	700 671	32,3 31,2	131 160	6,1 7,4	156 92	7,2 4,3
140	Hallstadt, St	6 437 1 268	5 169 80,3	Z E	31 51	0,6 1,0	5 138 5 118	2 350 2 591	45,7 50,6	1 899 1 903	37,0 37,2	236 252	4,6 4,9	232 122	4,5 2,4
142	Heiligenstadt i.OFr., M	2 815 487	2 328 82,7	Z E	24 33	1,0 1,4	2 304 2 295	1 280 1 378	55,6 60,0	675 714	29,3 31,1	80 58	3,5 2,5	83 30	3,6 1,3
145	Hirschaid, M	8 067 1 788	6 279 77,8	Z E	30 58	0,5 0,9	6 249 6 221	3 294 3 530	52,7 56,7	1 980 1 950	31,4 31,3	283 304	4,5 4,9	233 151	3,7 2,4
150	Kemmern	1 956 320	1 636 83,6	Z E	13 23	0,8 1,4	1 623 1 613	936 1 005	57,7 62,3	449 425	27,7 26,3	43 54	2,6 3,3	53 37	3,3 2,3
151	Königsfeld	1 038 107	931 89,7	Z E	6 6	0,6 0,6	925 925	702 728	75,9 78,7	142 134	15,4 14,5	7 12	0,8 1,3	18 12	1,9 1,3
152	Lauter	852 174	678 79,6	Z E	8 9	1,2 1,3	670 669	404 431	60,3 64,4	189 189	28,2 28,3	21 14	3,1 2,1	15 9	2,2 1,3
154	Lisberg	1 267 264	1 003 79,2	Z E	18 21	1,8 2,1	985 982	508 543	51,6 55,3	345 336	35,0 34,2	42 35	4,3 3,6	36 26	3,7 2,6
155	Litzendorf	4 471 703	3 768 84,3	Z E	27 39	0,7 1,0	3 741 3 729	1 761 1 899	47,1 50,9	1 392 1 360	37,2 36,5	196 226	5,2 6,1	138 88	3,7 2,4
159	Memmelsdorf	6 789 1 215	5 574 82,1	Z E	42 70	0,8 1,3	5 532 5 504	2 639 2 911	47,7 52,9	1 889 1 869	34,1 34,0	300 306	5,4 5,6	278 173	5,0 3,1
165	Oberhaid	3 447 701	2 746 79,7	Z E	25 28	0,9 1,0	2 721 2 718	1 222 1 309	44,9 48,2	1 072 1 081	39,4 39,8	101 130	3,7 4,8	66 46	2,4 1,7
169	Pettstadt	1 301 276	1 025 78,8	Z E	13 9	1,3 0,9	1 012 1 016	520 565	51,4 55,6	326 323	32,2 31,8	53 52	5,2 5,1	50 42	4,9 4,1
172	Pommersfelden	1 902 360	1 542 81,1	Z E	6 10	0,4 0,6	1 536 1 532	841 907	54,8 59,2	482 452	31,4 29,5	53 63	3,5 4,1	69 52	4,5 3,4

Z = Zweitstimmen. E = Erststimmen.

Regierungsbezirken, Kreisen und Gemeinden

Sonstige		Von den gültigen Stimmen entfielen auf																			Schl. Nr.	
		davon																				
		REP	odp	PDS	DVU	Pro DM	BP	BFB	Tier-schutz	GRAUE	PBC	NPD	APPD	NATUR-GESETZ	DIE FRAUEN	CM	CHAN-CE	BüSo	MLPD	Übr.		
Anzahl	%	Anzahl																				
15	16	17	18	19	20	21	22	23	24	25	26	27	28	29	30	31	32	33	34	35		
Oberfranken																						
3 052	7,6	1 063	305	315	323	297	169	133	137	76	62	28	36	18	42	19	17	2	10	x	461	
1 785	4,5	1 290	495	x	x	x	x	x	x	x	x	x	x	x	x	x	x	x	x	x		
2 982	6,9	996	261	341	279	403	85	131	154	64	56	60	22	26	27	32	42	1	2	x	462	
1 558	3,6	1 127	431	x	x	x	x	x	x	x	x	x	x	x	x	x	x	x	x	x		
1 432	5,6	293	154	236	169	234	31	51	49	24	39	57	29	17	28	3	10	1	5	x	463	
947	3,7	442	350	x	x	x	x	x	x	x	50	x	x	x	105	x	x	x	x	x		
2 204	7,7	773	60	288	215	315	46	85	106	44	134	43	22	6	16	21	25	2	3	x	464	
1 373	4,8	933	102	x	x	x	x	x	x	x	126	x	x	x	x	x	x	x	x	212		
9 670	7,0	3 125	780	1 182	986	1 249	331	400	446	208	291	188	109	67	113	75	94	6	20	x	Zus.	
5 663	4,1	3 792	1 378	x	x	x	x	x	x	x	176	x	x	x	105	x	x	x	x	212		
471																						
82	7,3	29	4	10	4	6	4	1	5	1	10	1	1	-	2	4	-	-	-	x	111	
48	4,3	34	14	x	x	x	x	x	x	x	x	x	x	x	x	x	x	x	x	x		
162	6,9	54	18	17	22	11	13	5	3	-	6	5	1	1	1	4	1	-	-	x	115	
73	3,1	54	19	x	x	x	x	x	x	x	x	x	x	x	x	x	x	x	x	x		
287	7,8	125	28	26	19	20	21	12	13	3	7	2	1	2	3	3	1	1	-	x	117	
180	5,0	133	47	x	x	x	x	x	x	x	x	x	x	x	x	x	x	x	x	x		
209	8,1	91	23	12	17	19	6	5	10	3	8	-	6	-	3	3	2	1	-	x	119	
149	5,8	106	43	x	x	x	x	x	x	x	x	x	x	x	x	x	x	x	x	x		
275	7,6	137	24	18	13	21	23	7	9	1	5	3	8	-	2	1	1	2	-	x	120	
184	5,1	140	44	x	x	x	x	x	x	x	x	x	x	x	x	x	x	x	x	x		
56	6,6	27	3	3	1	5	5	3	1	1	2	-	5	-	-	-	-	-	-	x	122	
25	3,0	21	4	x	x	x	x	x	x	x	x	x	x	x	x	x	x	x	x	x		
113	5,7	45	15	5	4	5	15	2	9	2	2	1	3	2	1	2	-	-	-	x	123	
68	3,4	45	23	x	x	x	x	x	x	x	x	x	x	x	x	x	x	x	x	x		
73	6,4	25	4	5	8	8	5	3	2	7	-	1	4	1	-	-	-	-	-	x	128	
38	3,4	29	9	x	x	x	x	x	x	x	x	x	x	x	x	x	x	x	x	x		
189	7,2	78	16	13	13	15	19	11	12	4	-	-	5	1	1	-	1	-	-	x	131	
111	4,2	77	34	x	x	x	x	x	x	x	x	x	x	x	x	x	x	x	x	x		
33	5,2	14	2	-	2	1	2	2	2	2	2	2	1	-	-	1	-	-	-	x	133	
19	3,0	16	3	x	x	x	x	x	x	x	x	x	x	x	x	x	x	x	x	x		
178	8,2	60	18	7	18	31	11	2	9	7	6	1	1	2	-	1	3	-	1	x	137	
124	5,8	84	40	x	x	x	x	x	x	x	x	x	x	x	x	x	x	x	x	x		
421	8,2	181	29	34	52	38	28	9	22	5	5	8	1	-	1	3	4	-	1	x	140	
250	4,9	208	42	x	x	x	x	x	x	x	x	x	x	x	x	x	x	x	x	x		
186	8,1	86	17	8	7	11	6	6	5	2	24	3	2	2	-	5	1	-	1	x	142	
115	5,0	99	16	x	x	x	x	x	x	x	x	x	x	x	x	x	x	x	x	x		
479	7,7	200	41	32	42	44	21	14	30	5	13	12	5	3	6	5	3	-	3	x	145	
286	4,6	211	75	x	x	x	x	x	x	x	x	x	x	x	x	x	x	x	x	x		
142	8,7	67	10	6	10	4	10	4	8	3	8	4	2	3	1	2	-	-	-	x	150	
92	5,7	78	14	x	x	x	x	x	x	x	x	x	x	x	x	x	x	x	x	x		
56	6,1	16	15	3	8	2	10	-	-	-	-	-	-	-	-	2	-	-	-	x	151	
39	4,2	21	18	x	x	x	x	x	x	x	x	x	x	x	x	x	x	x	x	x		
41	6,1	23	3	1	-	3	3	2	2	-	1	2	-	-	-	1	-	-	-	x	152	
26	3,9	20	6	x	x	x	x	x	x	x	x	x	x	x	x	x	x	x	x	x		
54	5,5	30	3	4	6	3	3	2	1	-	1	1	-	-	-	-	-	-	-	x	154	
42	4,3	35	7	x	x	x	x	x	x	x	x	x	x	x	x	x	x	x	x	x		
254	6,8	108	38	13	21	22	15	4	11	7	2	-	3	4	3	2	-	-	1	x	155	
156	4,2	106	50	x	x	x	x	x	x	x	x	x	x	x	x	x	x	x	x	x		
426	7,7	165	38	35	47	34	31	20	20	9	3	2	3	5	5	5	3	-	1	x	159	
245	4,5	188	57	x	x	x	x	x	x	x	x	x	x	x	x	x	x	x	x	x		
260	9,6	112	28	21	16	13	22	5	12	7	6	6	2	1	5	3	1	-	-	x	165	
152	5,6	114	38	x	x	x	x	x	x	x	x	x	x	x	x	x	x	x	x	x		
63	6,2	23	5	3	7	5	6	2	3	3	1	-	2	1	1	-	1	-	-	x	169	
34	3,3	25	9	x	x	x	x	x	x	x	x	x	x	x	x	x	x	x	x	x		
91	5,9	37	17	3	8	3	3	1	5	2	-	5	1	3	-	1	2	-	-	x	172	
58	3,8	34	24	x	x	x	x	x	x	x	x	x	x	x	x	x	x	x	x	x		

Noch: 1. Ergebnisse der Bundestagswahl 1998 nach

Schl Nr	Gebiet	Wahlbe- rechtigte	Wähler	Art der Stimme	Ungültige Stimmen		Gültige Stimmen		Von den gültigen Stimmen entfielen auf							
		Nicht- wähler	Wahlbe- teiligung in %						CSU		SPD		GRÜNE		F.D.P.	
									Anzahl	%	Anzahl	%	Anzahl	%	Anzahl	%
					Anzahl	%	Anzahl	%								
		1	2	3	4	5	6	7	8	9	10	11	12	13	14	

Noch: Oberfranken

471 Noch: Landkreis Bamberg

173	Priesendorf	1 102 233	869 78,9	Z E	9 19	1,0 2,2	860 850		364 394	42,3 46,4	379 375	44,1 44,1	21 23	2,4 2,7	28 15	3,3 1,8
174	Rattelsdorf, M	3 537 583	2 954 83,5	Z E	21 19	0,7 0,6	2 933 2 935		1 545 1 621	52,7 55,2	1 030 1 048	35,1 35,7	91 93	3,1 3,2	79 54	2,7 1,8
175	Reckendorf	1 346 233	1 113 82,7	Z E	11 13	1,0 1,2	1 102 1 100		601 629	54,5 57,2	376 389	34,1 35,4	35 28	3,2 2,5	30 10	2,7 0,9
185	Scheßlitz, St	5 448 858	4 590 84,3	Z E	44 53	1,0 1,2	4 546 4 537		2 755 2 932	60,6 64,6	1 106 1 127	24,3 24,8	133 138	2,9 3,0	188 90	4,1 2,0
186	Schönbrunn i.Steigerwald	1 395 299	1 096 78,6	Z E	13 12	1,2 1,1	1 083 1 084		589 613	54,4 56,5	334 336	30,8 31,0	41 50	3,8 4,6	29 23	2,7 2,1
189	Stadelhofen	1 007 120	887 88,1	Z E	17 12	1,9 1,4	870 875		597 658	68,6 75,2	143 157	16,4 17,9	23 21	2,6 2,4	22 8	2,5 0,9
191	Stegaurach	4 634 801	3 833 82,7	Z E	25 46	0,7 1,2	3 808 3 787		1 908 2 080	50,1 54,9	1 169 1 126	30,7 29,7	226 257	5,9 6,8	190 124	5,0 3,3
195	Strullendorf	5 894 1 236	4 658 79,0	Z E	32 47	0,7 1,0	4 626 4 611		2 361 2 539	51,0 55,1	1 529 1 545	33,1 33,5	228 220	4,9 4,8	200 124	4,3 2,7
207	Viereth-Trunstadt	2 703 562	2 141 79,2	Z E	20 32	0,9 1,5	2 121 2 109		982 1 069	46,3 50,7	743 738	35,0 35,0	123 110	5,8 5,2	59 52	2,8 2,5
208	Walsdorf	1 762 433	1 329 75,4	Z E	8 13	0,6 1,0	1 321 1 316		567 622	42,9 47,3	468 481	35,4 36,6	76 76	5,8 5,8	59 41	4,5 3,1
209	Wattendorf	553 47	506 91,5	Z E	2 1	0,4 0,2	504 505		368 381	73,0 75,4	76 85	15,1 16,8	8 5	1,6 1,0	15 13	3,0 2,6
214	Zapfendorf, M	3 577 606	2 971 83,1	Z E	17 27	0,6 0,9	2 954 2 944		1 571 1 647	53,2 55,9	946 995	32,0 33,8	105 106	3,6 3,6	104 72	3,5 2,4
220	Schlüsselhof, St	4 269 965	3 304 77,4	Z E	34 41	1,0 1,2	3 270 3 263		2 021 2 165	61,8 66,3	788 798	24,1 24,5	105 92	3,2 2,8	100 60	3,1 1,8
	Zusammen	105 615 19 780	85 835 81,3	Z E	653 951	0,8 1,1	85 182 84 884		45 103 48 459	52,9 57,1	26 580 26 582	31,2 31,3	3 654 3 811	4,3 4,5	3 351 2 057	3,9 2,4

472 Landkreis Bayreuth

111	Ahorntal	1 673 264	1 409 84,2	Z E	12 13	0,9 0,9	1 397 1 396		838 946	60,0 67,8	356 328	25,5 23,5	52 45	3,7 3,2	52 28	3,7 2,0
115	Aufseß	1 094 158	936 85,6	Z E	7 6	0,7 0,6	929 930		537 623	57,8 67,0	257 242	27,7 26,0	17 14	1,8 1,5	37 17	4,0 1,8
116	Bad Berneck i.Fichtelgebirge, St	3 725 936	2 789 74,9	Z E	26 25	0,9 0,9	2 763 2 764		1 122 1 267	40,6 45,8	1 244 1 238	45,0 44,8	96 77	3,5 2,8	122 79	4,4 2,9
118	Betzenstein, St	1 866 357	1 509 80,9	Z E	17 12	1,1 0,8	1 492 1 497		715 824	47,9 55,0	556 554	37,3 37,0	56 36	3,8 2,4	67 25	4,5 1,7
119	Bindlach	5 145 1 063	4 082 79,3	Z E	21 35	0,5 0,9	4 061 4 047		1 741 2 065	42,9 51,0	1 699 1 585	41,8 39,2	128 107	3,2 2,6	163 84	4,0 2,1
121	Bischofsgrün	1 779 297	1 482 83,3	Z E	20 9	1,3 0,6	1 462 1 473		560 651	38,3 44,2	714 717	48,8 48,7	41 31	2,8 2,1	70 29	4,8 2,0
127	Creußen, St	3 836 853	2 983 77,8	Z E	24 24	0,8 0,8	2 959 2 959		1 303 1 512	44,0 51,1	1 209 1 161	40,9 39,2	138 122	4,7 4,1	128 65	4,3 2,2
131	Eckersdorf	4 015 582	3 433 85,5	Z E	28 31	0,8 0,9	3 405 3 402		1 338 1 546	39,3 45,4	1 524 1 529	44,8 44,9	176 140	5,2 4,1	178 94	5,2 2,8
133	Etmannsberg	844 138	706 83,6	Z E	8 4	1,1 0,6	698 702		316 359	45,3 51,1	277 279	39,7 39,7	26 21	3,7 3,0	26 12	3,7 1,7
138	Fichtelberg	1 809 351	1 458 80,6	Z E	18 13	1,2 0,9	1 440 1 445		855 986	59,4 68,2	406 369	28,2 25,5	29 20	2,0 1,4	49 21	3,4 1,5
139	Gefrees, St	3 995 757	3 238 81,1	Z E	31 42	1,0 1,3	3 207 3 196		1 261 1 404	39,3 43,9	1 527 1 555	47,6 48,7	103 80	3,2 2,5	102 49	3,2 1,5
140	Gesees	873 159	714 81,8	Z E	10 10	1,4 1,4	704 704		328 377	46,6 53,6	278 263	39,5 37,4	27 19	3,8 2,7	27 21	3,8 3,0
141	Glashütten	1 038 223	815 78,5	Z E	5 8	0,6 1,0	810 807		283 339	34,9 42,0	405 395	50,0 48,9	41 26	5,1 3,2	33 24	4,1 3,0
143	Goldkronach, St	2 795 435	2 360 84,4	Z E	19 21	0,8 0,9	2 341 2 339		884 1 028	37,8 44,0	1 119 1 106	47,8 47,3	108 86	4,6 3,7	111 43	4,7 1,8

Z = Zweitstimmen. E = Erststimmen.

Regierungsbezirken, Kreisen und Gemeinden

Von den gültigen Stimmen entfielen auf																						Schl. Nr.
Sonstige		davon																				
		REP	odp	PDS	DVU	Pro DM	BP	BFB	Tier- schutz	GRAUE	PBC	NPD	APPD	NATUR- GESETZ	DIE FRAUEN	CM	CHAN- CE	BüSo	MLPD	Übr		
		Anzahl	%	Anzahl																		
15	16	17	18	19	20	21	22	23	24	25	26	27	28	29	30	31	32	33	34	35		
Noch: Oberfranken																						471
68	7,9	26	4	9	5	8	2	2	6	1	1	1	2	-	1	-	-	-	-	x	173	
43	5,1	35	8	x	x	x	x	x	x	x	x	x	x	x	x	x	x	x	x	x		
188	6,4	77	19	18	21	16	7	3	7	1	4	3	3	-	3	3	2	1	-	x	174	
119	4,1	98	21	x	x	x	x	x	x	x	x	x	x	x	x	x	x	x	x	x		
60	5,4	24	3	2	5	5	4	6	4	2	1	-	1	-	-	1	-	1	-	x	175	
44	4,0	25	19	x	x	x	x	x	x	x	x	x	x	x	x	x	x	x	x	x		
364	8,0	187	22	16	25	21	41	7	13	5	4	7	4	3	3	1	5	-	-	x	185	
250	5,5	205	45	x	x	x	x	x	x	x	x	x	x	x	x	x	x	x	x	x		
90	8,3	45	14	6	2	6	6	1	3	-	-	-	3	1	-	-	1	1	1	x	186	
62	5,7	46	16	x	x	x	x	x	x	x	x	x	x	x	x	x	x	x	x	x		
85	9,8	16	3	3	3	3	47	3	1	-	1	-	3	-	-	1	1	-	-	x	189	
31	3,5	24	7	x	x	x	x	x	x	x	x	x	x	x	x	x	x	x	x	x		
315	8,3	130	25	21	28	31	21	7	17	2	3	8	9	2	5	2	3	-	1	x	191	
200	5,3	159	41	x	x	x	x	x	x	x	x	x	x	x	x	x	x	x	x	x		
308	6,7	123	33	33	16	35	10	11	18	5	5	1	4	3	3	1	4	-	3	x	195	
183	4,0	136	47	x	x	x	x	x	x	x	x	x	x	x	x	x	x	x	x	x		
214	10,1	122	25	14	5	13	8	-	11	3	-	5	2	1	1	1	2	1	-	x	207	
140	6,6	103	37	x	x	x	x	x	x	x	x	x	x	x	x	x	x	x	x	x		
151	11,4	78	19	5	8	2	9	9	5	3	-	2	2	1	1	2	-	4	1	x	208	
96	7,3	70	26	x	x	x	x	x	x	x	x	x	x	x	x	x	x	x	x	x		
37	7,3	27	2	-	1	-	6	-	-	-	-	-	-	-	1	-	-	-	-	x	209	
21	4,2	18	3	x	x	x	x	x	x	x	x	x	x	x	x	x	x	x	x	x		
228	7,7	89	17	22	16	21	14	5	10	1	12	7	9	2	-	1	1	-	1	x	214	
124	4,2	98	26	x	x	x	x	x	x	x	x	x	x	x	x	x	x	x	x	x		
256	7,8	124	15	14	36	18	13	5	10	3	-	3	3	4	2	5	1	-	-	x	220	
148	4,5	128	20	x	x	x	x	x	x	x	x	x	x	x	x	x	x	x	x	x		
6 494	7,6	2 801	600	442	516	504	470	181	299	100	143	96	102	48	55	66	44	12	15	x	Zus.	
3 975	4,7	3 023	952	x	x	x	x	x	x	x	x	x	x	x	x	x	x	x	x	x		
472																						111
99	7,1	41	8	5	1	15	11	2	3	1	2	3	1	1	3	-	-	2	-	x		
49	3,5	40	9	x	x	x	x	x	x	x	x	x	x	x	x	x	x	x	x	x		
81	8,7	35	5	4	7	9	6	-	2	1	4	1	-	2	1	4	-	-	-	x	115	
34	3,7	29	5	x	x	x	x	x	x	x	x	x	x	x	x	x	x	x	x	x		
179	6,5	77	8	14	14	27	9	4	6	4	4	5	-	1	2	1	3	-	-	x	116	
103	3,7	92	11	x	x	x	x	x	x	x	x	x	x	x	x	x	x	x	x	x		
98	6,6	43	4	11	11	12	3	1	2	-	5	-	1	1	2	2	-	-	-	x	118	
57	3,8	51	6	x	x	x	x	x	x	x	x	x	x	x	x	x	x	x	x	x		
330	8,1	157	30	22	12	51	12	9	18	1	4	2	2	-	2	2	5	1	-	x	119	
206	5,1	175	31	x	x	x	x	x	x	x	x	x	x	x	x	x	x	x	x	x		
77	5,3	33	3	4	11	6	2	3	5	3	1	-	1	2	1	-	2	-	-	x	121	
45	3,1	38	7	x	x	x	x	x	x	x	x	x	x	x	x	x	x	x	x	x		
181	6,1	71	11	18	25	18	6	4	5	3	4	9	-	-	1	1	4	-	1	x	127	
99	3,3	83	16	x	x	x	x	x	x	x	x	x	x	x	x	x	x	x	x	x		
189	5,6	66	7	22	24	29	6	4	6	7	3	5	1	4	2	1	1	1	-	x	131	
93	2,7	67	26	x	x	x	x	x	x	x	x	x	x	x	x	x	x	x	x	x		
53	7,6	22	3	7	-	8	2	-	5	1	1	3	-	-	1	-	-	-	-	x	133	
31	4,4	27	4	x	x	x	x	x	x	x	x	x	x	x	x	x	x	x	x	x		
101	7,0	47	6	13	5	9	5	3	1	4	3	1	-	1	1	-	2	-	-	x	138	
49	3,4	41	8	x	x	x	x	x	x	x	x	x	x	x	x	x	x	x	x	x		
214	6,7	92	7	32	15	22	10	7	9	-	4	2	3	4	5	1	-	1	-	x	139	
108	3,4	100	8	x	x	x	x	x	x	x	x	x	x	x	x	x	x	x	x	x		
44	6,3	12	3	3	11	5	1	2	1	2	-	2	-	1	1	-	-	-	-	x	140	
24	3,4	19	5	x	x	x	x	x	x	x	x	x	x	x	x	x	x	x	x	x		
48	5,9	16	7	4	1	9	2	1	-	1	3	1	-	1	1	-	-	-	1	x	141	
23	2,9	11	12	x	x	x	x	x	x	x	x	x	x	x	x	x	x	x	x	x		
119	5,1	51	17	7	14	17	3	-	4	-	4	1	-	-	1	-	-	-	-	x	143	
76	3,2	60	16	x	x	x	x	x	x	x	x	x	x	x	x	x	x	x	x	x		

Noch: 1. Ergebnisse der Bundestagswahl 1998 nach

Schl. Nr.	Gebiet	Wahlbe- rechtigte	Wähler	Art der Stimme	Ungültige Stimmen		Gültige Stimmen	Von den gültigen Stimmen entfielen auf							
		Nicht- wähler	Wahlbe- teiligung in %					CSU		SPD		GRÜNE		F.D.P	
								Anzahl	%	Anzahl	%	Anzahl	%	Anzahl	%
					Anzahl	%	Anzahl								
		1	2	3	4	5	6	7	8	9	10	11	12	13	14
Noch: Oberfranken															
472	Noch: Landkreis Bayreuth														
146	Haag	697 134	563 80,8	Z E	3 1	0,5 0,2	560 562	213 257	38,0 45,7	258 252	46,1 44,8	37 26	6,6 4,6	20 7	3,6 1,2
150	Heinersreuth	3 032 429	2 603 85,9	Z E	8 17	0,3 0,7	2 595 2 586	1 045 1 166	40,3 45,1	1 174 1 182	45,2 45,7	108 84	4,2 3,2	129 75	5,0 2,9
154	Hollfeld, St	4 197 812	3 385 80,7	Z E	38 35	1,1 1,0	3 347 3 350	1 846 2 116	55,2 63,2	1 042 964	31,1 28,8	102 80	3,0 2,4	134 66	4,0 2,0
155	Hummelthal	1 859 321	1 538 82,7	Z E	15 11	1,0 0,7	1 523 1 527	635 781	41,7 51,1	666 626	43,7 41,0	82 52	5,4 3,4	63 28	4,1 1,8
156	Kirchenpingarten	944 157	787 83,4	Z E	13 7	1,7 0,9	774 780	564 592	72,9 75,9	137 129	17,7 16,5	7 12	0,9 1,5	11 9	1,4 1,2
164	Mehlmeisel	1 183 230	953 80,6	Z E	7 11	0,7 1,2	946 942	458 535	48,4 56,8	407 353	43,0 38,5	14 12	1,5 1,3	18 11	1,9 1,2
166	Mistelbach	1 218 172	1 046 85,9	Z E	12 14	1,1 1,3	1 034 1 032	383 431	37,0 41,8	525 510	50,8 49,4	43 27	4,2 2,6	33 22	3,2 2,1
167	Mistelgau	2 869 574	2 295 80,0	Z E	6 13	0,3 0,6	2 289 2 282	1 013 1 162	44,3 50,9	950 895	41,5 39,2	98 83	4,3 3,6	115 78	5,0 3,4
175	Pegnitz, St	11 234 2 239	8 995 80,1	Z E	90 101	1,0 1,1	8 905 8 894	3 947 4 552	44,3 51,2	3 695 3 530	41,5 39,7	408 357	4,6 4,0	387 195	4,3 2,2
176	Plankenfels	694 138	556 80,1	Z E	2 5	0,4 0,9	554 551	335 361	60,5 65,5	133 116	24,0 21,1	18 14	3,2 2,5	25 17	4,5 3,1
177	Plech, M	956 174	782 81,8	Z E	4 1	0,5 0,1	778 781	431 454	55,4 58,1	246 251	31,6 32,1	29 31	3,7 4,0	24 19	3,1 2,4
179	Pottenstein, St	4 211 922	3 289 78,1	Z E	36 42	1,2 1,3	3 251 3 247	1 880 2 130	57,8 65,6	976 893	30,0 27,5	82 62	2,5 1,9	96 54	3,0 1,7
180	Prebitz	848 174	674 79,5	Z E	3 3	0,4 0,4	671 671	306 351	45,6 52,3	269 272	40,1 40,5	20 14	3,0 2,1	29 7	4,3 1,0
184	Schnabelwaid, M	778 125	653 83,9	Z E	2 6	0,3 0,9	651 647	292 316	44,9 48,8	265 261	40,7 40,3	30 31	4,6 4,8	25 9	3,8 1,4
188	Seybothenreuth	853 153	700 82,1	Z E	4 6	0,6 0,9	696 694	325 372	46,7 53,6	250 260	35,9 37,5	36 26	5,2 3,7	24 15	3,4 2,2
190	Speichersdorf	4 299 793	3 506 81,6	Z E	31 38	0,9 1,1	3 475 3 468	1 653 1 785	47,6 51,5	1 347 1 347	38,8 38,8	90 88	2,6 2,5	139 91	4,0 2,6
197	Waischenfeld, St	2 414 446	1 998 81,5	Z E	22 20	1,1 1,0	1 946 1 948	1 182 1 300	60,7 68,7	524 501	26,9 25,7	78 60	4,0 3,1	52 22	2,7 1,1
198	Warmensteinach	2 101 351	1 750 83,3	Z E	13 19	0,7 1,1	1 737 1 731	758 881	43,6 50,9	752 722	43,3 41,7	49 34	2,8 2,0	81 40	4,7 2,3
199	Weidenberg, M	5 007 1 025	3 982 79,5	Z E	30 24	0,8 0,6	3 952 3 958	1 872 2 133	47,4 53,9	1 465 1 448	37,1 36,5	168 121	4,3 3,1	185 118	4,7 3,0
	Zusammen	83 881 15 942	67 939 81,0	Z E	587 627	0,9 0,9	67 352 67 312	31 219 35 602	46,4 52,9	26 652 25 841	39,6 38,4	2 537 2 038	3,8 3,0	2 755 1 475	4,1 2,2
473	Landkreis Coburg														
112	Ahorn	3 552 538	3 014 84,9	Z E	19 23	0,6 0,8	2 995 2 991	1 109 1 099	37,0 36,7	1 471 1 558	49,1 52,0	133 106	4,4 3,5	140 145	4,7 4,8
120	Dörfles-Esbach	3 260 686	2 574 79,0	Z E	12 19	0,5 0,7	2 562 2 555	923 937	36,0 36,7	1 314 1 383	51,3 53,3	82 76	3,2 3,0	108 102	4,2 4,0
121	Ebersdorf b.Coburg	4 878 844	4 034 82,7	Z E	30 38	0,7 0,9	4 004 3 996	1 546 1 551	38,6 38,8	2 041 2 121	51,0 53,1	99 86	2,5 2,2	121 87	3,0 2,2
132	Großheirath	1 774 211	1 563 88,1	Z E	2 22	0,1 1,4	1 561 1 541	788 747	50,5 48,5	584 629	37,4 40,8	59 66	3,8 2,3	56 73	3,6 4,7
134	Grub a.Forst	2 458 368	2 090 85,0	Z E	18 15	0,9 0,7	2 072 2 075	792 767	38,2 37,0	1 033 1 082	49,9 52,1	101 78	4,9 3,8	52 81	2,5 3,9
138	Itzgrund	1 684 272	1 412 83,8	Z E	15 16	1,1 1,1	1 397 1 396	626 621	44,9 44,5	580 624	41,5 44,7	47 35	3,4 2,5	66 69	4,7 4,9
141	Lautertal	2 957 494	2 463 83,3	Z E	10 26	0,4 1,1	2 453 2 437	968 963	39,5 39,5	1 181 1 211	48,1 49,7	60 77	3,3 3,2	89 88	3,6 3,6
144	Meeder	3 050 431	2 619 85,9	Z E	23 29	0,9 1,1	2 596 2 590	1 232 1 214	47,5 46,9	1 016 1 095	39,1 42,3	140 105	5,4 4,1	89 100	3,4 3,9

Z = Zweitstimmen, E = Erststimmen.

Regierungsbezirken, Kreisen und Gemeinden

Von den gültigen Stimmen entfielen auf																					Schl. Nr.
Sonstige		davon																			
		REP	ödp	PDS	DVU	Pro DM	BP	BFB	Tier- schutz	GRAUE	PBC	NPD	APPD	NATUR- GESETZ	DIE FRAUEN	CM	CHAN- CE	BüSo	MLPD	Übr.	
Anzahl	%	Anzahl																			
15	16	17	18	19	20	21	22	23	24	25	26	27	28	29	30	31	32	33	34	35	
Noch: Oberfranken																					472
32	5,7	16	4	2	1	3	-	3	-	-	-	2	-	-	1	-	-	-	-	x	146
20	3,6	16	4	x	x	x	x	x	x	x	x	x	x	x	x	x	x	x	x	x	150
139	5,4	48	13	16	12	17	1	4	8	7	6	4	-	1	-	2	-	-	-	x	154
79	3,1	61	18	x	x	x	x	x	x	x	x	x	x	x	x	x	x	x	x	x	155
223	6,7	88	21	11	20	21	27	2	13	-	1	4	2	-	6	2	5	-	-	x	156
124	3,7	94	30	x	x	x	x	x	x	x	x	x	x	x	x	x	x	x	x	x	164
77	5,1	27	6	3	4	12	7	4	4	2	1	1	-	2	1	1	1	-	1	x	166
40	2,6	25	15	x	x	x	x	x	x	x	x	x	x	x	x	x	x	x	x	x	167
55	7,1	33	3	-	5	4	3	2	-	-	1	1	-	-	2	1	-	-	-	x	175
38	4,9	32	6	x	x	x	x	x	x	x	x	x	x	x	x	x	x	x	x	x	176
49	5,2	27	-	2	3	7	2	5	2	-	-	1	-	-	-	-	-	-	-	x	177
21	2,2	21	-	x	x	x	x	x	x	x	x	x	x	x	x	x	x	x	x	x	179
50	4,8	20	10	1	6	7	-	-	4	-	-	1	-	1	-	-	-	-	-	x	180
42	4,1	32	10	x	x	x	x	x	x	x	x	x	x	x	x	x	x	x	x	x	184
113	4,9	36	15	11	12	18	6	5	1	-	4	2	1	-	-	-	1	1	-	x	188
64	2,8	45	19	x	x	x	x	x	x	x	x	x	x	x	x	x	x	x	x	x	190
468	5,3	190	39	40	61	27	14	15	27	12	13	5	9	3	8	1	3	1	-	x	197
260	2,9	205	55	x	x	x	x	x	x	x	x	x	x	x	x	x	x	x	x	x	198
43	7,8	8	25	-	1	-	4	1	2	-	-	-	1	1	-	-	-	-	-	x	199
43	7,8	10	33	x	x	x	x	x	x	x	x	x	x	x	x	x	x	x	x	x	2356
48	6,2	22	3	2	4	1	5	2	3	-	-	2	1	1	-	1	1	-	-	x	Zus.
26	3,3	22	4	x	x	x	x	x	x	x	x	x	x	x	x	x	x	x	x	x	
217	6,7	92	10	11	20	28	22	8	5	1	2	5	4	2	2	5	1	1	-	x	
106	3,3	99	9	x	x	x	x	x	x	x	x	x	x	x	x	x	x	x	x	x	
47	7,0	28	2	2	2	-	4	4	2	-	3	-	-	-	-	1	1	-	-	x	
27	4,0	21	6	x	x	x	x	x	x	x	x	x	x	x	x	x	x	x	x	x	
39	6,0	14	2	1	14	2	-	2	2	-	2	-	-	-	-	-	-	-	-	x	
30	4,6	27	3	x	x	x	x	x	x	x	x	x	x	x	x	x	x	x	x	x	
61	8,8	9	10	6	7	12	5	4	3	1	-	1	-	1	1	-	1	-	-	x	
21	3,0	15	6	x	x	x	x	x	x	x	x	x	x	x	x	x	x	x	x	x	
246	7,1	114	15	19	23	27	14	8	9	-	1	6	1	1	5	3	-	-	-	x	
157	4,5	133	24	x	x	x	x	x	x	x	x	x	x	x	x	x	x	x	x	x	
110	5,7	48	14	4	7	11	11	2	4	1	2	1	1	-	1	3	-	-	-	x	
65	3,3	46	19	x	x	x	x	x	x	x	x	x	x	x	x	x	x	x	x	x	
97	5,6	39	6	9	8	8	5	5	3	1	6	-	-	1	1	2	1	2	-	x	
54	3,1	44	10	x	x	x	x	x	x	x	x	x	x	x	x	x	x	x	x	x	
262	6,6	97	30	28	19	33	9	10	13	3	1	10	3	1	-	1	2	1	1	x	
140	3,5	106	34	x	x	x	x	x	x	x	x	x	x	x	x	x	x	x	x	x	
4 189	6,2	1 717	347	334	380	473	217	126	172	56	85	81	32	33	52	35	34	11	4	x	
2 356	3,5	1 887	489	x	x	x	x	x	x	x	x	x	x	x	x	x	x	x	x	x	
Noch: Oberfranken																					473
142	4,7	48	11	20	16	22	3	-	5	1	2	2	5	1	1	3	2	-	-	x	112
85	2,8	54	25	x	x	x	x	x	x	x	-	x	x	x	6	x	x	x	x	x	120
135	5,3	42	4	17	17	14	3	5	10	3	2	3	3	1	6	1	3	1	-	x	121
77	3,0	48	12	x	x	x	x	x	x	x	5	x	x	x	12	x	x	x	x	x	132
197	4,9	59	21	16	36	24	5	4	11	1	3	6	5	1	2	1	2	-	-	x	134
151	3,8	94	41	x	x	x	x	x	x	x	8	x	x	x	8	x	x	x	x	x	138
74	4,7	24	7	7	7	9	2	3	4	2	2	4	1	-	1	-	1	-	-	x	141
56	3,6	29	21	x	x	x	x	x	x	x	4	x	x	x	2	x	x	x	x	x	144
94	4,5	29	6	8	10	13	4	3	6	4	2	8	1	-	-	-	-	-	-	x	
67	3,2	45	14	x	x	x	x	x	x	x	2	x	x	x	6	x	x	x	x	x	
78	5,6	21	6	5	7	12	5	4	3	1	5	3	3	1	-	2	-	-	-	x	
47	3,4	25	11	x	x	x	x	x	x	x	4	x	x	x	7	x	x	x	x	x	
135	5,5	48	7	20	14	18	1	-	4	1	1	12	4	-	5	-	1	1	-	x	
98	4,0	64	21	x	x	x	x	x	x	x	3	x	x	x	10	x	x	x	x	x	
119	4,6	32	18	5	17	21	2	1	12	2	-	1	-	1	4	2	1	-	-	x	
76	2,9	46	22	x	x	x	x	x	x	x	-	x	x	x	8	x	x	x	x	x	

Noch: 1. Ergebnisse der Bundestagswahl 1998 nach

Schl. Nr.	Gebiet	Wahlberechtigte	Wähler	Art der Stimme	Ungültige Stimmen		Gültige Stimmen	Von den gültigen Stimmen entfielen auf							
		Nichtwähler	Wahlbeteiligung in %					CSU		SPD		GRÜNE		F.D.P.	
								Anzahl	%	Anzahl	%	Anzahl	%	Anzahl	%
					Anzahl	%	Anzahl								
		1	2	3	4	5	6	7	8	9	10	11	12	13	14

Noch: Oberfranken

473 Noch: Landkreis Coburg

151	Neustadt b.Coburg, GKSt	12 605 2 369	10 236 81,2	Z E	62 103	0,6 1,0	10 174 10 133	4 250 4 301	41,8 42,4	4 742 4 932	46,6 48,7	263 231	2,6 2,3	314 295	3,1 2,9
153	Niederfüllbach	1 275 150	1 125 88,2	Z E	5 7	0,4 0,6	1 120 1 118	355 357	31,7 31,9	624 651	55,7 58,2	52 46	4,6 4,1	41 43	3,7 3,8
158	Rodach b.Coburg, St	5 012 903	4 109 82,0	Z E	25 43	0,6 1,0	4 084 4 066	1 616 1 638	39,6 40,3	1 875 2 010	45,9 49,4	213 147	5,2 3,6	162 157	4,0 3,9
159	Rödental, St	10 817 2 296	8 521 78,8	Z E	54 106	0,6 1,2	8 467 8 415	3 267 3 289	38,6 39,1	4 059 4 164	47,9 49,5	330 369	3,9 4,4	343 304	4,1 3,6
165	Seißlach, St	3 119 570	2 549 81,7	Z E	9 40	0,4 1,6	2 540 2 509	1 361 1 317	53,6 52,5	832 895	32,8 35,7	94 94	3,7 3,7	129 123	5,1 4,9
166	Sonnefeld	4 231 751	3 480 82,3	Z E	18 35	0,5 1,0	3 462 3 445	1 457 1 436	42,1 41,7	1 605 1 691	46,4 49,1	91 87	2,6 2,5	127 114	3,7 3,3
170	Untersiemau	3 419 519	2 900 84,8	Z E	12 29	0,4 1,0	2 888 2 871	1 057 1 035	36,6 36,1	1 475 1 538	51,1 53,6	129 99	4,5 3,4	121 121	4,2 4,2
174	Weidhausen b.Coburg	2 700 539	2 161 80,0	Z E	10 18	0,5 0,8	2 151 2 143	876 880	40,7 41,1	1 087 1 124	50,5 52,4	57 46	2,6 2,1	55 38	2,6 1,8
175	Weitramsdorf	3 795 648	3 147 82,9	Z E	9 37	0,3 1,2	3 138 3 110	1 188 1 168	37,9 37,6	1 506 1 590	48,0 51,1	131 112	4,2 3,6	117 120	3,7 3,9
	Zusammen	70 586 12 589	57 997 82,2	Z E	333 606	0,6 1,0	57 664 57 391	23 411 23 320	40,6 40,6	27 025 28 276	46,9 49,3	2 101 1 830	3,6 3,2	2 130 2 060	3,7 3,6

474 Landkreis Forchheim

119	Dormitz	1 388 216	1 172 84,4	Z E	7 8	0,6 0,7	1 165 1 164	549 601	47,1 51,6	413 438	35,5 37,6	82 61	7,0 5,2	58 26	5,0 2,2
121	Ebermannstadt, St	5 165 881	4 284 82,9	Z E	27 44	0,6 1,0	4 257 4 240	2 383 2 604	56,0 61,4	1 144 1 128	26,9 26,6	176 171	4,1 4,0	210 131	4,9 3,1
122	Effeltrich	1 852 300	1 552 83,8	Z E	11 10	0,7 0,6	1 541 1 542	831 916	53,9 59,4	467 459	30,3 29,8	95 76	6,2 4,9	78 45	5,1 2,9
123	Eggolsheim, M	4 427 641	3 786 85,5	Z E	29 38	0,8 1,0	3 757 3 748	2 040 2 237	54,3 59,7	1 136 1 104	30,2 29,5	169 167	4,5 4,5	136 77	3,6 2,1
124	Egloffstein, M	1 578 315	1 263 80,0	Z E	3 6	0,2 0,5	1 260 1 257	628 695	49,8 55,3	382 397	30,3 31,6	66 60	5,2 4,8	54 32	4,3 2,5
126	Forchheim, GKSt	22 823 4 812	18 011 78,9	Z E	139 224	0,8 1,2	17 872 17 787	8 508 9 382	47,6 52,7	6 253 6 282	35,0 35,3	946 855	5,3 4,8	847 444	4,7 2,5
129	Gößweinstein, M	3 281 647	2 634 80,3	Z E	20 32	0,8 1,2	2 614 2 602	1 547 1 659	59,2 63,8	680 666	26,0 25,6	78 72	3,0 2,8	112 63	4,3 2,4
132	Gräfenberg, St	3 128 673	2 455 78,5	Z E	18 32	0,7 1,3	2 437 2 423	1 070 1 160	43,9 47,9	1 006 995	41,3 41,1	118 108	4,8 4,5	99 60	4,1 2,5
133	Hallerndorf	2 765 485	2 280 82,5	Z E	14 26	0,6 1,1	2 266 2 254	1 305 1 420	57,6 63,0	622 607	27,4 26,9	108 95	4,8 4,2	81 49	3,6 2,2
134	Hausen	2 521 386	2 135 84,7	Z E	7 22	0,3 1,0	2 128 2 113	1 087 1 213	51,1 57,4	735 736	34,5 34,8	82 49	3,9 2,3	75 49	3,5 2,3
135	Heroldsbach	3 392 535	2 857 84,2	Z E	12 23	0,4 0,8	2 845 2 834	1 502 1 647	52,8 58,1	898 906	31,6 32,0	149 129	5,2 4,6	142 61	5,0 2,2
137	Hetzles	942 125	817 86,7	Z E	5 5	0,6 0,6	812 812	532 569	65,5 70,1	184 184	22,7 22,7	38 28	4,7 3,4	21 10	2,6 1,2
138	Hiltoltstein, M	1 244 201	1 043 83,8	Z E	7 15	0,7 1,4	1 036 1 028	450 505	43,4 49,1	407 403	39,3 39,2	52 44	5,0 4,3	59 26	5,7 2,5
140	Igensdorf, M	3 206 528	2 678 83,5	Z E	13 26	0,5 1,0	2 665 2 652	1 174 1 324	44,1 49,9	944 1 014	35,4 38,2	231 147	8,7 5,5	139 75	5,2 2,8
143	Kirchehrenbach	1 768 255	1 513 85,6	Z E	7 10	0,5 0,7	1 506 1 503	860 924	57,1 61,5	455 416	30,2 27,7	73 81	4,8 5,4	40 27	2,7 1,8
144	Kleinsendelbach	1 119 156	963 86,1	Z E	3 7	0,3 0,7	960 956	499 527	52,0 55,1	296 316	30,8 33,1	61 55	6,4 5,8	46 22	4,8 2,3
145	Kunreuth	1 023 139	884 86,4	Z E	9 10	1,0 1,1	875 874	524 565	59,9 64,6	235 240	26,9 27,5	39 30	4,5 3,4	26 9	3,0 1,0
146	Langensendelbach	2 070 174	1 896 91,6	Z E	10 11	0,5 0,6	1 886 1 885	981 1 086	52,0 57,6	585 617	31,0 32,7	112 99	5,9 5,3	128 43	6,8 2,3

Z = Zweitstimmen. E = Erststimmen.

Noch: 1. Ergebnisse der Bundestagswahl 1998 nach

Schl. Nr.	Gebiet	Wahlbe- rechtigte	Wähler	Art der Stimme	Ungültige Stimmen		Gültige Stimmen		Von den gültigen Stimmen entfielen auf							
		Nicht- wähler	Wahlbe- teiligung in %						CSU		SPD		GRÜNE		F.D.P.	
									Anzahl	%	Anzahl	%	Anzahl	%	Anzahl	%
1	2	3	4	5	6	7	8	9	10	11	12	13	14			

474 Noch: Landkreis Forchheim

147	Leutenbach	1 224 186	1 038 84,8	Z E	8 9	0,8 0,9	1 030 1 029	676 721	65,6 70,1	225 213	21,8 20,7	35 36	3,4 3,5	44 20	4,3 1,9
154	Neunkirchen am Brand, M	5 506 887	4 619 83,9	Z E	21 47	0,5 1,0	4 598 4 572	2 123 2 374	46,2 51,9	1 676 1 682	36,5 36,8	277 245	6,0 5,4	273 124	5,9 2,7
156	Obertrubach	1 644 266	1 378 83,8	Z E	10 6	0,7 0,4	1 368 1 372	810 890	59,2 64,9	397 378	29,0 27,6	23 23	1,7 1,7	48 26	3,5 1,9
158	Pinzberg	1 381 180	1 201 87,0	Z E	10 12	0,8 1,0	1 191 1 189	623 667	52,3 56,1	405 387	34,0 32,5	58 54	4,9 4,5	39 29	3,3 2,4
160	Poxdorf	1 031 92	939 91,1	Z E	8 8	0,9 0,9	931 931	454 502	48,8 53,9	307 321	33,0 34,5	75 60	8,1 6,4	54 18	5,8 1,9
161	Pretzfeld, M	1 792 344	1 448 80,8	Z E	10 11	0,7 0,8	1 438 1 437	701 750	48,7 52,2	447 445	31,1 31,0	90 79	6,3 5,5	59 45	4,1 3,1
168	Unterleinleiter	919 157	762 82,9	Z E	1 7	0,1 0,9	761 755	414 439	54,4 58,1	241 238	31,7 31,5	29 26	3,8 3,4	24 15	3,2 2,0
171	Weilersbach	1 550 325	1 225 79,0	Z E	9 8	0,7 0,7	1 216 1 217	664 780	54,6 64,1	367 313	30,2 25,7	40 32	3,3 2,6	36 24	3,0 2,0
173	Weißenohe	864 138	726 84,0	Z E	10 11	1,4 1,5	716 715	268 306	37,4 42,8	321 326	44,8 45,6	50 43	7,0 6,0	24 11	3,4 1,5
175	Wiesenthau	1 208 171	1 037 85,8	Z E	1 7	0,1 0,7	1 036 1 030	570 637	55,0 61,8	317 296	30,6 28,7	40 36	3,9 3,5	54 18	5,2 1,7
176	Wiesenttal, M	1 969 456	1 513 76,8	Z E	8 16	0,5 1,1	1 505 1 497	788 897	52,4 59,9	413 395	27,4 26,4	101 66	6,7 4,4	64 34	4,3 2,3
	Zusammen	82 780 14 671	68 109 82,3	Z E	437 691	0,6 1,0	67 672 67 418	34 561 37 997	51,1 56,4	21 958 21 902	32,4 32,5	3 493 3 027	5,2 4,5	3 070 1 613	4,5 2,4

475 Landkreis Hof

112	Bad Steben, M	2 986 351	2 635 88,2	Z E	20 17	0,8 0,6	2 615 2 618	1 149 1 262	43,9 48,2	1 166 1 192	44,6 45,5	77 49	2,9 1,9	96 43	3,7 1,6
113	Berg	2 139 362	1 777 83,1	Z E	14 16	0,8 0,9	1 763 1 761	790 845	44,8 48,0	768 794	43,6 45,1	30 20	1,7 1,1	55 18	3,1 1,0
120	Döhlau	3 048 472	2 576 84,5	Z E	17 20	0,7 0,8	2 559 2 556	1 029 1 071	40,2 41,9	1 085 1 240	42,4 48,5	99 53	3,9 2,1	127 57	5,0 2,2
123	Feilitzsch	2 058 366	1 692 82,2	Z E	11 6	0,7 0,4	1 681 1 686	800 829	47,6 49,2	673 744	40,0 44,1	54 32	3,2 1,9	60 26	3,6 1,5
127	Gattendorf	929 165	764 82,2	Z E	4 2	0,5 0,3	760 762	366 380	48,2 49,9	294 330	38,7 43,3	47 23	6,2 3,0	14 4	1,8 0,5
128	Geroldsdorf	2 885 510	2 375 82,3	Z E	19 24	0,8 1,0	2 356 2 351	885 932	37,6 39,6	1 218 1 227	51,7 52,2	44 19	1,9 0,8	45 20	1,9 0,9
136	Helmbrechts, St	8 161 1 792	6 369 78,0	Z E	40 47	0,6 0,7	6 329 6 322	2 396 2 625	37,9 41,5	3 077 3 253	48,6 51,5	169 101	2,7 1,6	296 117	4,7 1,9
137	Issigau	980 132	848 86,5	Z E	7 9	0,8 1,1	841 839	332 354	39,5 42,2	417 440	49,6 52,4	22 10	2,6 1,2	26 15	3,1 1,8
141	Köditz	2 160 503	1 657 76,7	Z E	15 14	0,9 0,8	1 642 1 643	696 760	42,4 46,3	679 743	41,4 45,2	62 33	3,8 2,0	68 28	4,1 1,7
142	Konradsreuth	2 779 550	2 229 80,2	Z E	18 18	0,8 0,8	2 211 2 211	1 026 1 059	46,4 47,9	925 984	41,8 44,5	61 37	2,8 1,7	59 34	2,7 1,5
145	Leupoldsdorf	1 128 176	952 84,4	Z E	5 5	0,5 0,5	947 947	375 399	39,6 42,1	451 492	47,6 52,0	39 18	4,1 1,9	27 13	2,9 1,4
146	Lichtenberg, St	945 163	782 82,8	Z E	7 5	0,9 0,6	775 777	311 342	40,1 44,0	361 380	46,6 48,9	29 25	3,7 3,2	30 9	3,9 1,2
154	Münchberg, St	9 130 1 877	7 253 79,4	Z E	54 60	0,7 0,8	7 199 7 193	2 807 2 943	39,0 40,9	3 374 3 712	46,9 51,6	231 137	3,2 1,9	261 88	3,6 1,2
156	Naila, St	6 901 1 194	5 707 82,7	Z E	43 49	0,8 0,9	5 664 5 658	2 390 2 765	42,2 48,9	2 589 2 568	45,4 45,4	180 104	3,2 1,8	190 53	3,4 0,9
158	Oberkotzau, M	4 561 953	3 608 79,1	Z E	22 25	0,6 0,7	3 586 3 583	1 550 1 607	43,2 44,9	1 500 1 661	41,8 46,4	128 75	3,6 2,1	136 54	3,8 1,5
161	Regnitzlosau	2 101 335	1 766 84,1	Z E	8 15	0,5 0,8	1 758 1 751	967 970	55,0 55,4	563 641	32,0 36,6	60 29	3,4 1,7	57 30	3,2 1,7

Z = Zweitstimmen. E = Erststimmen.

Noch: 1. Ergebnisse der Bundestagswahl 1998 nach

Schl. Nr	Gebiet	Wahlbe- rechtigte	Wähler	Art der Stimme	Ungültige Stimmen		Gültige Stimmen	Von den gültigen Stimmen entfielen auf							
		Nicht- wähler	Wahlbe- teiligung in %					CSU		SPD		GRÜNE		F.D.P	
								Anzahl	%	Anzahl	Anzahl	%	Anzahl	%	Anzahl
					1	2	3	4	5	6	7	8	9	10	11
Noch: Oberfranken															
476 Noch: Landkreis Kronach															
185	Weißensbrunn	2 576	2 050	Z	16	0,8	2 034	857	42,1	975	47,9	46	2,3	48	2,4
		526	79,6	E	33	1,6	2 017	862	42,7	1 000	49,6	43	2,1	38	1,9
189	Wilhelmsthal	3 444	2 901	Z	43	1,5	2 858	1 705	59,7	948	33,2	37	1,3	63	2,2
		543	84,2	E	47	1,6	2 854	1 744	61,1	953	33,4	33	1,2	37	1,3
	Zusammen	60 673	50 292	Z	525	1,0	49 767	22 887	46,0	22 377	45,0	1 133	2,3	1 232	2,5
		10 381	82,9	E	747	1,5	49 545	22 807	46,0	23 484	47,4	945	1,9	877	1,8
477 Landkreis Kulmbach															
117	Grafengehaig, M	875	703	Z	3	0,4	700	327	46,7	296	42,3	11	1,6	23	3,3
		172	80,3	E	6	0,9	697	344	49,4	306	43,9	13	1,9	11	1,6
118	Guttenberg	468	381	Z	3	0,8	378	152	40,2	178	47,1	9	2,4	7	1,9
		87	81,4	E	4	1,0	377	163	43,2	182	48,3	8	2,1	4	1,1
119	Harsdorf	778	648	Z	2	0,3	646	261	40,4	302	46,7	17	2,6	16	2,5
		130	83,3	E	4	0,6	644	271	42,1	318	49,4	22	3,4	13	2,0
121	Himmelkron	2 669	1 871	Z	11	0,6	1 860	803	43,2	819	44,0	68	3,7	74	4,0
		798	70,1	E	12	0,6	1 859	848	45,6	869	46,7	57	3,1	36	1,9
124	Kasendorf, M	1 989	1 541	Z	8	0,5	1 533	701	45,7	619	40,4	64	4,2	56	3,7
		448	77,5	E	13	0,8	1 528	732	47,9	652	42,7	57	3,7	30	2,0
127	Ködnitz	1 424	1 164	Z	2	0,2	1 162	470	40,4	510	43,9	50	4,3	60	5,2
		260	81,7	E	11	0,9	1 153	486	42,2	552	47,9	36	3,1	36	3,1
128	Kulmbach, GKSt	22 587	18 010	Z	113	0,6	17 897	6 887	38,5	8 566	47,9	707	4,0	673	3,8
		4 577	79,7	E	193	1,1	17 817	6 976	39,2	9 213	51,7	593	3,3	436	2,4
129	Kupferberg, St	972	827	Z	6	0,7	821	355	43,2	374	45,6	18	2,2	12	1,5
		145	85,1	E	9	1,1	818	363	44,4	386	47,2	21	2,6	6	1,0
135	Ludwigschorgast, M	793	688	Z	8	1,2	680	311	45,7	308	45,3	12	1,8	13	1,9
		105	86,8	E	16	2,3	672	308	45,8	321	47,8	16	2,4	10	1,5
136	Mainleus	5 293	4 210	Z	43	1,0	4 167	1 784	42,8	1 866	44,8	163	3,9	112	2,7
		1 083	79,5	E	54	1,3	4 156	1 844	44,4	1 959	47,1	118	2,8	85	2,0
138	Marktleugast, M	3 136	2 418	Z	15	0,6	2 403	1 190	49,5	941	39,2	40	1,7	85	3,5
		718	77,1	E	22	0,9	2 396	1 236	51,6	995	41,5	36	1,5	47	2,0
139	Marktschorgast, M	1 316	1 078	Z	9	0,8	1 069	449	42,0	505	47,2	38	3,6	19	1,8
		238	81,9	E	18	1,7	1 060	463	43,7	534	50,4	16	1,5	14	1,3
142	Neudrossenfeld	2 861	2 350	Z	7	0,3	2 343	1 084	46,3	941	40,2	99	4,2	92	3,9
		511	82,1	E	19	0,8	2 331	1 123	48,2	999	42,9	80	3,4	47	2,0
143	Neuenmarkt	2 433	2 066	Z	11	0,5	2 055	709	34,5	1 078	52,5	78	3,8	85	4,1
		367	84,9	E	16	0,8	2 050	736	35,9	1 137	55,5	67	3,3	38	1,9
148	Presseck, M	1 894	1 556	Z	16	1,0	1 540	691	44,9	688	44,7	41	2,7	40	2,6
		338	82,2	E	18	1,2	1 538	721	46,9	702	45,6	36	2,3	26	1,7
151	Rugendorf	865	716	Z	2	0,3	714	343	48,0	310	43,4	15	2,1	12	1,7
		149	82,8	E	5	0,7	711	336	47,3	323	45,4	16	2,3	17	2,4
156	Stadtsteinach, St	2 892	2 307	Z	20	0,9	2 287	1 175	51,4	853	37,3	64	2,8	68	3,0
		585	79,8	E	38	1,6	2 269	1 141	50,3	904	39,8	47	2,1	113	5,0
157	Thurnau, M	3 551	2 847	Z	22	0,8	2 825	1 225	43,4	1 195	42,3	143	5,1	119	4,2
		704	80,2	E	26	0,9	2 821	1 284	45,5	1 281	45,4	114	4,0	62	2,2
158	Trebgast	1 380	1 153	Z	4	0,3	1 149	480	41,8	521	45,3	38	3,3	59	5,1
		227	83,6	E	12	1,0	1 141	507	44,4	562	49,3	20	1,8	22	1,9
159	Untersteinach	1 658	1 409	Z	10	0,7	1 399	481	34,4	783	56,0	41	2,9	31	2,2
		249	85,0	E	19	1,3	1 390	495	35,6	811	58,3	34	2,4	15	1,1
163	Wirsberg, M	1 593	1 276	Z	10	0,8	1 266	345	27,3	769	60,7	49	3,9	39	3,1
		317	80,1	E	12	0,9	1 264	362	28,6	792	62,7	39	3,1	19	1,5
164	Wonsees, M	894	716	Z	2	0,3	714	431	60,4	197	27,6	25	3,5	21	2,9
		178	80,1	E	9	1,3	707	445	62,9	207	29,3	15	2,1	10	1,4
	Zusammen	62 321	49 935	Z	327	0,7	49 608	20 654	41,6	22 619	45,6	1 790	3,6	1 716	3,5
		12 386	80,1	E	536	1,1	49 399	21 184	42,9	24 005	48,6	1 461	3,0	1 099	2,2

Regierungsbezirken, Kreisen und Gemeinden

Sonstige		Von den gültigen Stimmen entfielen auf																			Schl. Nr.
		davon																			
		REP	ödp	PDS	ÖVU	Pro DM	BP	BFB	Tier-schutz	GRAUE	PBC	NPD	APPD	NATUR-GESETZ	DIE FRAUEN	CM	CHAN-CE	BüSo	MLPD	Übr.	
Anzahl	%	Anzahl																			
15	16	17	18	19	20	21	22	23	24	25	26	27	28	29	30	31	32	33	34	35	
Noch: Oberfranken																					
108	5,3	40	8	9	7	18	2	1	5	-	9	4	1	-	1	2	1	-	-	x	476
74	3,7	49	7	x	x	x	x	x	x	x	11	x	x	x	7	x	x	x	x	x	185
105	3,7	55	9	2	11	11	3	1	5	-	3	1	3	-	-	1	-	-	-	x	189
87	3,0	65	13	x	x	x	x	x	x	x	7	x	x	x	2	x	x	x	x	x	
2 138	4,3	718	108	182	262	335	47	37	90	34	141	37	47	22	36	24	14	2	2	x	Zus.
1 432	2,9	956	184	x	x	x	x	x	x	x	200	x	x	x	92	x	x	x	x	x	
43	6,1	15	4	7	2	8	-	-	1	-	1	3	-	-	-	1	1	-	-	x	477
23	3,3	17	6	x	x	x	x	x	x	x	x	x	x	x	x	x	x	x	x	x	117
32	8,5	9	-	-	5	3	-	-	4	1	2	6	-	-	1	1	-	-	-	x	118
20	5,3	15	5	x	x	x	x	x	x	x	x	x	x	x	x	x	x	x	x	x	
50	7,7	9	3	18	-	9	1	-	3	-	5	-	-	-	1	-	1	-	-	x	119
20	3,1	17	3	x	x	x	x	x	x	x	x	x	x	x	x	x	x	x	x	x	
96	5,2	41	5	19	2	13	2	1	7	-	1	2	-	-	2	-	1	-	-	x	121
49	2,6	41	8	x	x	x	x	x	x	x	x	x	x	x	x	x	x	x	x	x	
93	6,1	46	6	8	7	8	5	3	1	-	5	4	-	-	-	-	-	-	-	x	124
57	3,7	45	12	x	x	x	x	x	x	x	x	x	x	x	x	x	x	x	x	x	
72	6,2	27	6	3	8	14	-	2	6	-	1	3	1	-	-	-	1	-	-	x	127
43	3,7	33	10	x	x	x	x	x	x	x	x	x	x	x	x	x	x	x	x	x	
1 064	5,9	383	66	105	94	125	20	23	57	13	52	44	27	5	25	9	11	3	2	x	128
599	3,4	474	125	x	x	x	x	x	x	x	x	x	x	x	x	x	x	x	x	x	
62	7,6	28	-	8	5	4	5	-	6	1	4	1	-	-	-	-	-	-	-	x	129
40	4,9	33	7	x	x	x	x	x	x	x	x	x	x	x	x	x	x	x	x	x	
36	5,3	12	1	3	3	3	3	-	4	-	2	2	1	1	1	-	-	-	-	x	135
17	2,5	15	2	x	x	x	x	x	x	x	x	x	x	x	x	x	x	x	x	x	
242	5,8	120	14	12	15	26	2	3	9	2	6	20	4	2	2	3	1	1	-	x	136
150	3,6	123	27	x	x	x	x	x	x	x	x	x	x	x	x	x	x	x	x	x	
147	6,1	71	9	12	5	26	6	2	5	1	2	4	1	2	-	-	1	-	-	x	138
82	3,4	66	16	x	x	x	x	x	x	x	x	x	x	x	x	x	x	x	x	x	
58	5,4	30	2	5	5	9	-	-	3	-	-	1	-	2	-	-	1	-	-	x	139
33	3,1	28	5	x	x	x	x	x	x	x	x	x	x	x	x	x	x	x	x	x	
127	5,4	43	11	15	10	11	6	4	10	1	8	2	3	-	-	1	2	-	-	x	142
82	3,5	53	29	x	x	x	x	x	x	x	x	x	x	x	x	x	x	x	x	x	
105	5,1	36	7	20	5	11	4	2	5	1	2	3	4	1	-	2	1	-	1	x	143
72	3,5	46	26	x	x	x	x	x	x	x	x	x	x	x	x	x	x	x	x	x	
80	5,2	35	1	6	6	12	3	3	1	1	4	3	1	-	2	2	-	-	-	x	148
53	3,4	45	8	x	x	x	x	x	x	x	x	x	x	x	x	x	x	x	x	x	
34	4,8	15	1	4	3	6	-	1	1	-	1	1	-	-	1	-	-	-	-	x	151
19	2,7	16	3	x	x	x	x	x	x	x	x	x	x	x	x	x	x	x	x	x	
127	5,6	31	6	10	15	24	5	4	8	2	2	10	2	2	2	2	2	-	-	x	156
64	2,8	45	19	x	x	x	x	x	x	x	x	x	x	x	x	x	x	x	x	x	
143	5,1	62	13	11	12	10	4	4	10	1	1	4	3	-	4	4	-	-	-	x	157
80	2,8	64	16	x	x	x	x	x	x	x	x	x	x	x	x	x	x	x	x	x	
51	4,4	22	6	6	2	5	4	-	1	-	1	-	-	2	1	-	1	-	-	x	158
30	2,6	20	10	x	x	x	x	x	x	x	x	x	x	x	x	x	x	x	x	x	
63	4,5	19	4	8	5	7	-	-	3	4	2	7	2	1	1	-	-	-	-	x	159
35	2,5	20	15	x	x	x	x	x	x	x	x	x	x	x	x	x	x	x	x	x	
64	5,1	19	8	10	9	3	2	1	4	-	-	6	-	-	-	-	2	-	-	x	163
52	4,1	42	10	x	x	x	x	x	x	x	x	x	x	x	x	x	x	x	x	x	
40	5,6	23	1	4	2	2	2	2	2	1	-	1	-	-	-	-	-	-	-	x	164
30	4,2	24	6	x	x	x	x	x	x	x	x	x	x	x	x	x	x	x	x	x	
2 829	5,7	1 096	174	294	220	339	74	55	151	29	102	127	49	18	43	25	26	4	3	x	Zus.
1 650	3,3	1 282	368	x	x	x	x	x	x	x	x	x	x	x	x	x	x	x	x	x	

Noch: 1. Ergebnisse der Bundestagswahl 1998 nach

Schl. Nr.	Gebiet	Wahlbe- rechtigte	Wähler	Art der Stimme	Ungültige Stimmen		Gültige Stimmen	Von den gültigen Stimmen entfielen auf							
		Nicht- wähler	Wahlbe- teiligung in %					CSU		SPD		GRÜNE		F.D.P.	
1	2	3	4	5	6	7	8	9	10	11	12	13	14		

Noch: Oberfranken

478 Landkreis Lichtenfels

111	Altenkunstadt	4 363 854	3 509 80,4	Z E	28 38	0,8 1,1	3 481 3 471		1 623 1 701	46,6 49,0	1 447 1 493	41,6 43,0	107 95	3,1 2,7	103 56	3,0 1,6
116	Burgkunstadt, St	5 378 946	4 432 82,4	Z E	34 61	0,8 1,4	4 398 4 371		2 012 2 039	45,7 46,6	1 852 2 001	42,1 45,8	179 136	4,1 3,1	146 72	3,3 1,6
120	Ebensfeld, M	4 247 621	3 626 85,4	Z E	36 33	1,0 0,9	3 590 3 593		2 129 2 231	59,3 62,1	983 1 009	27,4 28,1	151 155	4,2 4,3	120 74	3,3 2,1
127	Hochstadt a.Main	1 358 218	1 140 83,9	Z E	10 13	0,9 1,1	1 130 1 127		675 697	59,7 61,8	372 375	32,9 33,3	17 21	1,5 1,9	21 11	1,9 1,0
139	Lichtenfels, St	16 558 3 705	12 853 77,6	Z E	111 153	0,9 1,2	12 742 12 700		6 211 6 421	48,7 50,6	4 893 5 213	38,4 41,0	543 452	4,3 3,6	454 233	3,6 1,8
143	Marktgraitz, M	1 027 181	846 82,4	Z E	7 7	0,8 0,8	839 839		420 440	50,1 52,4	344 344	41,0 41,0	23 23	2,7 2,7	23 20	2,7 2,4
144	Marktzeuln, M	1 233 208	1 025 83,1	Z E	6 16	0,6 1,6	1 019 1 009		456 468	44,7 46,4	476 480	46,7 47,6	21 21	2,1 2,1	22 13	2,2 1,3
145	Michelau i.OFr.	5 488 1 208	4 280 78,0	Z E	28 37	0,7 0,9	4 252 4 243		1 928 1 999	45,3 47,1	1 853 1 964	43,6 46,3	123 119	2,9 2,8	125 61	2,9 1,4
155	Redwitz a.d.Rodach	2 697 439	2 258 83,7	Z E	23 29	1,0 1,3	2 235 2 229		911 949	40,8 42,6	1 100 1 148	49,2 51,5	61 48	2,7 2,2	57 32	2,6 1,4
165	Staffelstein, St	8 202 1 399	6 803 82,9	Z E	45 72	0,7 1,1	6 758 6 731		3 737 3 836	55,3 57,0	2 154 2 329	31,9 34,6	282 234	4,2 3,5	241 153	3,6 2,3
176	Weismain, St	3 857 702	3 155 81,8	Z E	39 24	1,2 0,8	3 116 3 131		1 881 1 999	60,4 63,8	891 899	28,6 28,7	96 99	3,1 3,2	95 46	3,0 1,5
	Zusammen	54 408 10 481	43 927 80,7	Z E	367 483	0,8 1,1	43 560 43 444		21 983 22 780	50,5 52,4	16 365 17 255	37,6 39,7	1 603 1 403	3,7 3,2	1 407 771	3,2 1,8

479 Landkreis Wunsiedel i.Fichtelgebirge

111	Bad Alexandersbad	1 047 349	698 66,7	Z E	6 7	0,9 1,0	692 691		345 373	49,9 54,0	234 271	33,8 39,2	25 10	3,6 1,4	34 7	4,9 1,0
112	Arzberg, St	5 344 992	4 352 81,4	Z E	51 55	1,2 1,3	4 301 4 297		1 634 1 666	38,0 38,8	2 182 2 388	50,7 55,6	96 60	2,2 1,4	125 42	2,9 1,0
126	Höchstädt i.Fichtelgebirge	937 167	770 82,2	Z E	9 10	1,2 1,3	761 760		343 341	45,1 44,9	340 369	44,7 48,6	21 18	2,8 2,4	22 11	2,9 1,4
127	Hohenberg a.d.Eger, St	1 304 197	1 107 84,9	Z E	13 16	1,2 1,4	1 094 1 091		395 411	36,1 37,7	572 630	52,3 57,7	33 19	3,0 1,7	30 10	2,7 0,9
129	Kirchenlamitz, St	3 173 554	2 619 82,5	Z E	24 22	0,9 0,8	2 595 2 597		932 954	35,9 36,7	1 342 1 465	51,7 56,4	85 42	3,3 1,6	73 37	2,8 1,4
135	Marktleuthen, St	3 030 581	2 449 80,8	Z E	23 27	0,9 1,1	2 426 2 422		867 917	35,7 37,9	1 250 1 353	51,5 55,9	75 52	3,1 2,1	70 31	2,9 1,3
136	Marktrechwitz, GKSt	15 050 3 001	12 049 80,1	Z E	100 124	0,8 1,0	11 949 11 925		4 753 4 907	39,8 41,1	5 635 6 208	47,2 52,1	393 211	3,3 1,8	453 223	3,8 1,9
138	Nagel	1 569 280	1 289 82,2	Z E	17 23	1,3 1,8	1 272 1 266		645 684	50,7 54,0	433 479	34,0 37,8	25 18	2,0 1,4	40 20	3,1 1,6
145	Röslau	1 933 322	1 611 83,3	Z E	16 14	1,0 0,9	1 595 1 597		522 535	32,7 33,5	861 921	54,0 57,7	38 35	2,4 2,2	40 25	2,5 1,6
147	Schirnding, M	1 289 263	1 026 79,6	Z E	8 12	0,8 1,2	1 018 1 014		416 440	40,9 43,4	469 502	46,1 49,5	19 9	1,9 0,9	32 6	3,1 0,6
150	Schönwald, St	3 190 567	2 623 82,2	Z E	19 18	0,7 0,7	2 604 2 605		970 1 009	37,3 38,7	1 342 1 431	51,5 54,9	64 37	2,5 1,4	67 37	2,6 1,4
152	Selb, GKSt	14 798 3 144	11 654 78,8	Z E	79 90	0,7 0,8	11 575 11 564		4 410 4 571	38,1 39,5	5 581 6 166	48,2 53,3	415 235	3,6 2,0	363 159	3,1 1,4
158	Thiersheim, M	1 761 299	1 462 83,0	Z E	13 12	0,9 0,8	1 449 1 450		556 573	38,4 39,5	741 798	51,1 55,0	36 21	2,5 1,4	34 18	2,3 1,2
159	Thierstein, M	1 146 180	966 84,3	Z E	15 13	1,6 1,3	951 953		368 387	38,7 40,6	451 512	47,4 53,7	44 17	4,6 1,8	29 9	3,0 0,9
161	Tröstau	2 072 325	1 747 84,3	Z E	17 18	1,0 1,0	1 730 1 729		500 520	28,9 30,1	989 1 058	57,2 61,2	59 41	3,4 2,4	39 26	2,3 1,5
166	Weißensstadt, St	3 117 643	2 474 79,4	Z E	19 22	0,8 0,9	2 455 2 452		946 1 007	38,5 41,1	1 178 1 276	48,0 52,0	74 33	3,0 1,3	85 28	3,5 1,1

Z = Zweitstimmen. E = Erststimmen.

Noch: 1. Ergebnisse der Bundestagswahl 1998 nach

Schl. Nr.	Gebiet	Wahlbe- rechtigte	Wähler	Art der Stimme	Ungültige Stimmen		Gültige Stimmen	Von den gültigen Stimmen entfielen auf							
		Nicht- wähler	Wahlbe- teiligung in %					CSU		SPD		GRÜNE		F.D.P.	
		1	2	3	Anzahl	%	Anzahl	Anzahl	%	Anzahl	%	Anzahl	%	Anzahl	%

Noch: Oberfranken

479 Noch: Landkreis Wunsiedel i.Fichtelgebirge

169	Wunsiedel, St	8 255	6 404	Z	65	1,0	6 339	2 711	42,8	2 563	40,4	298	4,7	250	3,9
		1 851	77,6	E	76	1,2	6 328	2 833	44,8	2 928	46,3	180	2,8	100	1,6
	Zusammen	69 015	55 300	Z	494	0,9	54 806	21 313	38,9	26 163	47,7	1 800	3,3	1 786	3,3
		13 715	80,1	E	559	1,0	54 741	22 128	40,4	28 755	52,5	1 038	1,9	789	1,4
	Landkreise zusammen	675 750	549 571	Z	4 237	0,8	545 334	250 019	45,8	221 308	40,6	20 252	3,7	19 829	3,6
		126 179	81,3	E	5 759	1,0	543 812	265 083	48,7	229 833	42,3	16 783	3,1	11 760	2,2

Regierungsbezirken, Kreisen und Gemeinden

Von den gültigen Stimmen entfielen auf																					Schl. Nr.
Sonstige		davon																			
		REP	odp	PDS	DVU	Pro DM	BP	BFB	Tier- schutz	GRAUE	PBC	NPD	APPD	NATUR- GESETZ	DIE FRAUEN	CM	CHAN- CE	BüSo	MLPD	Übr.	
Anzahl	%	Anzahl																			
15	16	17	18	19	20	21	22	23	24	25	26	27	28	29	30	31	32	33	34	35	

Noch: Oberfranken

																					479
517	8,2	162	21	47	91	47	25	23	32	2	10	35	7	3	2	1	7	2	-	x	169
287	4,5	228	27	x	x	x	x	x	x	x	9	x	x	x	x	x	x	x	x	23	
3 744	6,8	1 333	142	384	452	501	148	131	200	54	106	129	52	26	34	19	27	4	2	x	Zus.
2 031	3,7	1 612	178	x	x	x	x	x	x	x	107	x	x	x	x	x	x	x	x	134	
33 926	6,2	13 190	2 236	3 008	3 213	3 864	1 486	873	1 666	479	1 268	803	484	253	420	311	267	55	50	x	Lkr
20 353	3,7	15 004	3 777	x	x	x	x	x	x	x	798	x	x	x	260	x	x	x	x	514	

Noch: Mittelfranken

571

166

169

170

171

174

175

177

178

179

180

181

183

188

189

190

192

193

194

196

198

199

200

205

208

214

16

17

18

Noch: 1. Ergebnisse der Bundestagswahl 1998 nach

Schl. Nr.	Gebiet	Wahlbe- rechtigte	Wähler	Art der Stimme	Ungültige Stimmen		Gültige Stimmen	Von den gültigen Stimmen entfielen auf							
		Nicht- wähler	Wahlbe- teiligung in %					CSU		SPD		GRÜNE		F D P	
								Anzahl	%	Anzahl	Anzahl	%	Anzahl	%	Anzahl
					Anzahl	%	Anzahl								
		1	2	3	4	5	6	7	8	9	10	11	12	13	14

Noch: Mittelfranken

572 Noch: Landkreis Erlangen-Höchststadt

149	Röttenbach	3 507 501	3 006 85,7	Z E	13 16	0,4 0,5	2 993 2 990	1 230 1 405	41,1 47,0	1 181 1 244	39,5 41,6	215 146	7,2 4,9	191 81	6,4 2,7
154	Spardorf	1 462 158	1 304 89,2	Z E	2 5	0,2 0,4	1 302 1 299	520 615	39,9 47,3	468 513	35,9 39,5	121 82	9,3 6,3	139 52	10,7 4,0
158	Uttenreuth	3 704 449	3 255 87,9	Z E	22 22	0,7 0,7	3 233 3 233	1 326 1 551	41,0 48,0	1 163 1 309	36,0 40,5	350 211	10,8 6,5	270 83	8,4 2,6
159	Vestenbergsreuth, M	1 073 260	813 75,8	Z E	8 11	1,0 1,4	805 802	387 416	48,1 51,9	283 292	35,2 36,4	42 33	5,2 4,1	31 18	3,9 2,2
160	Wachenroth, M	1 330 294	1 036 77,9	Z E	3 9	0,3 0,9	1 033 1 027	583 618	56,4 60,2	305 297	29,5 28,9	22 26	2,1 2,5	38 21	3,7 2,0
164	Weisendorf, M	4 083 764	3 319 81,3	Z E	18 27	0,5 0,8	3 301 3 292	1 576 1 742	47,7 52,9	1 225 1 242	37,1 37,7	178 117	5,4 3,6	154 73	4,7 2,2
	Zusammen	93 497 15 322	78 175 83,6	Z E	446 581	0,6 0,7	77 729 77 594	33 485 37 294	43,1 48,1	30 306 31 985	39,0 41,2	5 084 3 475	6,5 4,5	4 666 1 975	6,0 2,5

573 Landkreis Fürth

111	Ammerndorf, M	1 476 231	1 245 84,3	Z E	11 14	0,9 1,1	1 234 1 231	488 541	39,5 43,9	527 546	42,7 44,4	62 57	5,0 4,6	72 33	5,8 2,7
114	Cadolzburg, M	7 392 1 069	6 323 85,5	Z E	29 34	0,5 0,5	6 294 6 289	2 512 2 819	39,9 44,8	2 686 2 858	42,7 45,4	394 250	6,3 4,0	348 142	5,5 2,3
115	Großhabersdorf	3 084 550	2 534 82,2	Z E	16 15	0,6 0,6	2 518 2 519	1 010 1 123	40,1 44,6	1 103 1 146	43,8 45,5	136 105	5,4 4,2	119 49	4,7 1,9
120	Langenzenn, St	7 844 1 317	6 527 83,2	Z E	33 52	0,5 0,8	6 494 6 475	2 478 2 820	38,2 43,6	2 895 2 947	44,6 45,5	337 270	5,2 4,2	363 159	5,6 2,5
122	Oberasbach, St	13 267 2 088	11 179 84,3	Z E	62 82	0,6 0,7	11 117 11 097	4 482 4 953	40,3 44,6	4 701 4 960	42,3 44,7	599 474	5,4 4,3	578 236	5,2 2,1
123	Obermichelbach	1 936 229	1 707 88,2	Z E	11 13	0,6 0,8	1 696 1 694	732 836	43,2 49,4	626 635	36,9 37,5	111 88	6,5 5,2	137 59	8,1 3,5
124	Puschendorf	1 549 207	1 342 86,6	Z E	7 10	0,5 0,7	1 335 1 332	615 656	46,1 49,2	506 570	37,9 42,8	82 43	6,1 3,2	63 20	4,7 1,5
125	Roßtal, M	7 355 1 102	6 253 85,0	Z E	34 60	0,5 1,0	6 219 6 193	2 505 2 805	40,3 45,3	2 574 2 723	41,4 44,0	423 290	6,8 4,7	319 118	5,1 1,9
126	Seukendorf	2 263 276	1 987 87,8	Z E	20 27	1,0 1,4	1 967 1 960	768 889	39,0 45,4	860 876	43,7 44,7	116 77	5,9 3,9	106 34	5,4 1,7
127	Stein, St	10 761 1 858	8 903 82,7	Z E	65 81	0,7 0,9	8 838 8 822	3 642 4 067	41,2 46,1	3 693 3 854	41,8 43,7	499 344	5,6 3,9	483 200	5,5 2,3
129	Tuchenbach	885 108	777 87,8	Z E	3 4	0,4 0,5	774 773	330 344	42,6 44,5	312 355	40,3 45,9	42 25	5,4 3,2	51 16	6,6 2,1
130	Veitsbronn	4 778 822	3 956 82,8	Z E	23 20	0,6 0,5	3 933 3 936	1 509 1 650	38,4 41,9	1 854 1 931	47,1 49,1	193 142	4,9 3,6	170 56	4,3 1,4
133	Wilhermsdorf, M	3 554 606	2 948 82,9	Z E	14 22	0,5 0,7	2 934 2 926	1 209 1 363	41,2 46,6	1 292 1 324	44,0 45,2	102 78	3,5 2,7	136 37	4,6 1,3
134	Zirndorf, St	18 110 3 102	15 008 82,9	Z E	66 98	0,4 0,7	14 942 14 910	5 834 6 565	39,0 44,0	6 669 6 828	44,6 45,8	750 586	5,0 3,9	780 291	5,2 2,0
	Zusammen	84 254 13 565	70 689 83,9	Z E	394 532	0,6 0,8	70 295 70 157	28 114 31 431	40,0 44,8	30 298 31 553	43,1 45,0	3 846 2 829	5,5 4,0	3 725 1 450	5,3 2,1

574 Landkreis Nürnberger Land

111	Alfeld	909 179	730 80,3	Z E	11 13	1,5 1,8	719 717	370 422	51,5 58,9	226 233	31,4 32,5	35 19	4,9 2,6	41 19	5,7 2,6
112	Altdorf b.Nürnberg, St	10 933 1 994	8 939 81,8	Z E	45 61	0,5 0,7	8 894 8 878	3 598 4 052	40,5 45,6	3 526 3 838	39,6 43,2	703 458	7,9 5,2	539 189	6,1 2,1
117	Burgthann	8 761 1 512	7 249 82,7	Z E	44 57	0,6 0,8	7 205 7 192	2 691 3 012	37,3 41,9	3 230 3 422	44,8 47,6	499 337	6,9 4,7	352 153	4,9 2,1
120	Engelthal	866 133	733 84,6	Z E	4 2	0,5 0,3	729 731	347 366	47,6 50,1	294 307	40,3 42,0	47 35	6,4 4,8	18 13	2,5 1,8
123	Feucht, M	9 957 1 444	8 513 85,5	Z E	43 61	0,5 0,7	8 470 8 452	3 270 3 611	38,6 42,7	3 760 3 961	44,4 46,9	486 327	5,7 3,9	459 236	5,4 2,8

Z = Zweitstimmen. E = Erststimmen.

Noch: 1. Ergebnisse der Bundestagswahl 1998 nach

Schl. Nr.	Gebiet	Wahlbe- rechtigte	Wähler	Art der Stimme	Ungültige Stimmen		Gültige Stimmen	Von den gültigen Stimmen entfielen auf							
		Nicht- wähler	Wahlbe- teiligung in %					CSU		SPD		GRÜNE		F.D.P.	
					Anzahl	%	Anzahl	Anzahl	%	Anzahl	%	Anzahl	%		
		1	2	3	4	5	6	7	8	9	10	11	12	13	14

Noch: Mittelfranken

574 Noch: Landkreis Nürnberger Land

128	Happurg	3 011 570	2 441 81,1	Z E	10 24	0,4 1,0	2 431 2 417	1 157 1 237	47,6 51,2	914 938	37,6 38,8	126 102	5,2 4,2	77 44	3,2 1,8
129	Hartenstein	1 064 290	774 72,7	Z E	2 3	0,3 0,4	772 771	377 395	48,8 51,2	286 307	37,0 39,8	36 29	4,7 3,8	15 5	1,9 0,6
131	Henfenfeld	1 400 234	1 166 83,3	Z E	7 9	0,6 0,8	1 159 1 157	445 485	38,4 41,9	544 601	46,9 51,9	74 33	6,4 2,9	30 9	2,6 0,8
132	Hersbruck, St	9 246 1 776	7 470 80,8	Z E	63 74	0,8 1,0	7 407 7 396	3 105 3 405	41,9 46,0	3 135 3 306	42,3 44,7	421 307	5,7 4,2	337 130	4,5 1,8
135	Kirchensittenbach	1 593 280	1 313 82,4	Z E	8 11	0,6 0,8	1 305 1 302	617 655	47,3 50,3	487 532	37,3 40,9	69 51	5,3 3,9	64 26	4,9 2,0
138	Lauf a.d.Pegnitz, St	18 495 3 165	15 330 82,9	Z E	85 104	0,6 0,7	15 245 15 226	5 982 6 359	39,2 41,8	6 592 7 317	43,2 48,1	923 637	6,1 4,2	894 371	5,9 2,4
139	Leinburg	4 790 781	4 009 83,7	Z E	25 33	0,6 0,8	3 984 3 976	1 721 1 896	43,2 47,7	1 633 1 726	41,0 43,4	180 140	4,5 3,5	197 78	4,9 2,0
140	Neuhaus a.d.Pegnitz, M	2 319 421	1 898 81,8	Z E	11 13	0,6 0,7	1 887 1 885	908 989	48,1 52,5	718 742	38,0 39,4	66 39	3,5 2,1	69 33	3,7 1,8
141	Neunkirchen a.Sand	3 567 535	3 032 85,0	Z E	19 20	0,6 0,7	3 013 3 012	1 212 1 264	40,2 42,0	1 384 1 456	45,9 48,3	161 138	5,3 4,6	106 57	3,5 1,9
145	Offenhausen	1 193 236	957 80,2	Z E	7 4	0,7 0,4	950 953	478 541	50,3 56,8	337 338	35,5 35,5	57 45	6,0 4,7	46 15	4,8 1,6
146	Ottensoos	1 466 150	1 316 89,8	Z E	7 6	0,5 0,5	1 309 1 310	518 568	39,6 43,4	573 621	43,8 47,4	75 56	5,7 4,3	76 22	5,8 1,7
147	Pommelsbrunn	4 085 810	3 275 80,2	Z E	20 19	0,6 0,6	3 255 3 256	1 322 1 428	40,6 43,9	1 387 1 507	42,6 46,3	195 126	6,0 3,9	139 57	4,3 1,8
150	Reichenschwand	1 770 279	1 491 84,2	Z E	8 10	0,5 0,7	1 483 1 481	532 576	35,9 38,9	736 776	49,6 52,4	64 55	4,3 3,7	65 29	4,4 2,0
152	Röthenbach a.d.Pegnitz, St	8 750 1 475	7 275 83,1	Z E	31 48	0,4 0,7	7 244 7 227	2 469 2 619	34,1 36,2	3 796 4 033	52,4 55,8	324 255	4,5 3,5	298 110	4,1 1,5
154	Rückersdorf	3 380 408	2 972 87,9	Z E	12 11	0,4 0,4	2 960 2 961	1 279 1 427	43,2 48,2	1 095 1 229	37,0 41,5	202 131	6,8 4,4	247 107	8,3 3,6
155	Schnaittach, M	6 168 1 002	5 166 83,8	Z E	31 36	0,6 0,7	5 135 5 130	2 320 2 482	45,2 48,4	2 058 2 099	40,1 40,9	279 317	5,4 6,2	240 94	4,7 1,8
156	Schwaig b.Nürnberg	6 691 933	5 758 86,1	Z E	22 44	0,4 0,8	5 736 5 714	2 349 2 666	41,0 46,7	2 260 2 465	39,4 43,1	357 234	6,2 4,1	403 156	7,0 2,7
157	Schwarzenbruck	6 347 1 048	5 299 83,5	Z E	20 34	0,4 0,6	5 279 5 265	1 981 2 244	37,5 42,6	2 262 2 411	42,8 45,8	403 294	7,6 5,6	342 142	6,5 2,7
158	Simmelsdorf	2 440 382	2 058 84,3	Z E	12 10	0,6 0,5	2 046 2 048	974 1 051	47,6 51,3	748 768	36,6 37,5	123 123	6,0 6,0	103 54	5,0 2,6
160	Velden, St	1 335 252	1 083 81,1	Z E	13 14	1,2 1,3	1 070 1 069	424 463	39,6 43,3	508 521	47,5 48,7	63 41	5,9 3,8	22 14	2,1 1,3
161	Vorra	1 366 285	1 081 79,1	Z E	7 7	0,6 0,6	1 074 1 074	431 460	40,1 42,8	482 505	44,9 47,0	50 45	4,7 6,2	48 21	4,5 2,0
164	Winkelhaid	2 978 528	2 450 82,3	Z E	10 14	0,4 0,6	2 440 2 436	921 1 051	37,7 43,1	1 090 1 161	44,7 47,7	149 98	6,1 4,0	136 43	5,6 1,8
	Zusammen	124 880 21 102	103 778 83,1	Z E	577 742	0,6 0,7	103 201 103 036	41 798 45 724	40,5 44,4	44 061 47 120	42,7 45,7	6 167 4 472	6,0 4,3	5 363 2 227	5,2 2,2

575 Landkreis Neustadt a.d.Aisch-Bad Windsheim

112	Bad Windsheim, St	8 970 2 173	6 797 75,8	Z E	52 72	0,8 1,1	6 745 6 725	2 934 3 546	43,5 52,7	2 677 2 446	39,7 36,4	322 325	4,8 4,8	402 149	6,0 2,2
113	Baudenbach, M	842 129	713 84,7	Z E	4 5	0,6 0,7	709 708	351 388	49,5 54,8	232 231	32,7 32,6	47 45	6,6 6,4	32 10	4,5 1,4
115	Burgbernheim, St	2 316 526	1 790 77,3	Z E	13 19	0,7 1,1	1 777 1 771	860 1 000	48,4 56,5	587 546	33,0 30,8	74 80	4,2 4,5	113 50	6,4 2,8
116	Burghaslach, M	1 754 355	1 399 79,8	Z E	16 13	1,1 0,9	1 383 1 386	695 792	50,3 57,1	479 456	34,6 32,9	73 62	5,3 4,5	66 37	4,8 2,7
117	Dachsbach, M	1 221 226	995 81,5	Z E	9 9	0,9 0,9	986 986	513 563	52,0 57,1	309 319	31,3 32,4	56 47	5,7 4,8	43 16	4,4 1,6

Z = Zweitstimmen. E = Erststimmen.

574
128
129
131
132
135
138
139
140
141
145
146
147
150
152
154
155
156
157
158
160
161
164
Zus.
575
112
113
115
116
117

Noch: 1. Ergebnisse der Bundestagswahl 1998 nach

Schl. Nr.	Gebiet	Wahlbe- rechtigte	Wähler	Art der Stimme	Ungültige Stimmen		Gültige Stimmen	Von den gültigen Stimmen entfielen auf							
		Nicht- wähler	Wahlbe- teiligung in %					CSU		SPD		GRÜNE		F.D.P.	
								Anzahl	%	Anzahl	%	Anzahl	%	Anzahl	%
					1	2	3	4	5	6	7	8	9	10	11

Noch: Mittelfranken

575 Noch: Landkreis Neustadt a.d.Aisch-Bad Windsheim

118	Diespeck	2 575 434	2 141 83,1	Z E	12 15	0,6 0,7	2 129 2 126	894 1 046	42,0 49,2	919 874	43,2 41,1	88 87	4,1 4,1	86 33	4,0 1,6
119	Dietersheim	1 572 333	1 239 78,8	Z E	11 16	0,9 1,3	1 228 1 223	568 680	46,3 55,6	438 414	35,7 33,9	73 64	5,9 5,2	60 17	4,9 1,4
121	Emskirchen, M	4 466 901	3 565 79,8	Z E	28 38	0,8 1,1	3 537 3 527	1 741 1 975	49,2 56,0	1 220 1 162	34,5 32,9	153 134	4,3 3,8	173 69	4,9 2,0
122	Ergersheim	884 176	708 80,1	Z E	5 11	0,7 1,6	703 697	358 416	50,9 59,7	216 181	30,7 26,0	39 57	5,5 8,2	37 9	5,3 1,3
124	Gallmersgarten	599 112	487 81,3	Z E	2 2	0,4 0,4	485 485	229 267	47,2 55,1	167 159	34,4 32,8	18 20	3,7 4,1	27 11	5,6 2,3
125	Gerhardshofen	1 572 368	1 204 76,6	Z E	7 11	0,6 0,9	1 197 1 193	512 589	42,8 49,4	444 424	37,1 35,5	73 81	6,1 6,8	54 22	4,5 1,8
127	Gollhofen	650 119	531 81,7	Z E	6 6	1,1 1,1	525 525	205 251	39,0 47,8	217 178	41,3 33,9	29 53	5,5 10,1	40 16	7,6 3,0
128	Gutenstetten	984 162	822 83,5	Z E	4 6	0,5 0,7	818 816	377 399	46,1 48,9	300 309	36,7 37,9	71 63	8,7 7,7	25 14	3,1 1,7
129	Hagenbüchach	850 123	727 85,5	Z E	9 6	1,2 0,8	718 721	298 337	41,5 46,7	321 309	44,7 42,9	31 28	4,3 3,9	30 20	4,2 2,8
130	Hemmersheim	560 115	445 79,5	Z E	2 4	0,4 0,9	443 441	250 294	56,4 66,7	94 78	21,2 17,7	27 37	6,1 8,4	40 16	9,0 3,6
133	Illesheim	682 174	508 74,5	Z E	5 3	1,0 0,6	503 505	264 312	52,5 61,8	144 138	28,6 27,3	28 24	5,6 4,8	31 5	6,2 1,0
134	Ippesheim, M	928 195	733 79,0	Z E	8 10	1,1 1,4	725 723	344 401	47,4 55,5	232 191	32,0 26,4	40 72	5,5 10,0	56 18	7,7 2,5
135	Ipsheim, M	1 533 268	1 265 82,5	Z E	10 10	0,8 0,8	1 255 1 255	717 842	57,1 67,1	337 283	26,9 22,5	49 36	3,9 2,9	47 18	3,7 1,4
138	Langenfeld	729 131	598 82,0	Z E	7 5	1,2 0,8	591 593	251 288	42,5 48,6	238 246	40,3 41,5	23 23	3,9 3,9	39 14	6,6 2,4
143	Marktbergel, M	1 239 229	1 010 81,5	Z E	12 10	1,2 1,0	998 1 000	496 603	49,7 60,3	361 301	36,2 30,1	44 53	4,4 5,3	36 12	3,6 1,2
144	Markt Bibart, M	1 524 241	1 283 84,2	Z E	12 19	0,9 1,5	1 271 1 264	569 671	44,8 53,1	495 475	38,9 37,6	46 48	3,6 3,8	53 18	4,2 1,4
145	Markt Erlbach, M	4 103 754	3 349 81,6	Z E	33 46	1,0 1,4	3 316 3 303	1 466 1 685	44,2 51,0	1 318 1 252	39,7 37,9	138 137	4,2 4,1	171 65	5,2 2,0
146	Markt Nordheim, M	901 157	744 82,6	Z E	6 4	0,8 0,5	738 740	430 493	58,3 66,6	163 139	22,1 18,8	39 46	5,3 6,2	46 13	6,2 1,8
147	Markt Taschendorf, M	795 172	623 78,4	Z E	7 7	1,1 1,1	616 616	316 359	51,3 58,3	199 185	32,3 30,0	20 27	3,2 4,4	26 9	4,2 1,5
150	Münchsteinach	1 145 198	947 82,7	Z E	11 10	1,2 1,1	936 937	373 432	39,9 46,1	358 372	38,2 39,7	66 62	7,1 6,6	42 20	4,5 2,1
152	Neuhof a.d.Zenn, M	1 547 295	1 252 80,9	Z E	14 12	1,1 1,0	1 238 1 240	599 673	48,4 54,3	432 406	34,9 32,7	56 37	4,5 3,0	47 23	3,8 1,9
153	Neustadt a.d.Aisch, St	9 726 2 155	7 571 77,8	Z E	61 62	0,8 0,8	7 510 7 509	3 437 3 884	45,8 51,7	2 813 2 749	37,5 36,6	412 380	5,5 5,1	339 150	4,5 2,0
155	Oberickelsheim	594 89	505 85,0	Z E	2 1	0,4 0,2	503 504	285 315	56,7 62,5	135 114	26,8 22,6	30 50	6,0 9,9	28 8	5,6 1,6
156	Obernzen, M	1 978 531	1 447 73,2	Z E	14 18	1,0 1,2	1 433 1 429	647 845	45,2 59,1	514 401	35,9 28,1	97 87	6,8 6,1	76 23	5,3 1,6
157	Oberscheinfeld, M	993 168	825 83,1	Z E	7 14	0,8 1,7	818 811	469 512	57,3 63,1	225 216	27,5 26,6	36 32	4,4 3,9	35 23	4,3 2,8
161	Scheinfeld, St	3 578 754	2 824 78,9	Z E	27 30	1,0 1,1	2 797 2 794	1 385 1 553	49,5 55,6	1 002 966	35,8 34,6	145 128	5,2 4,6	118 42	4,2 1,5
163	Simmershofen	764 112	652 85,3	Z E	6 5	0,9 0,8	646 647	374 437	57,9 67,5	150 111	23,2 17,2	23 45	3,6 7,0	49 15	7,6 2,3
165	Sugenheim, M	1 863 340	1 523 81,7	Z E	19 14	1,2 0,9	1 504 1 509	726 844	48,3 55,9	543 504	36,1 33,4	68 69	4,5 4,6	65 18	4,3 1,2

Z = Zweitstimmen. E = Erststimmen.

65

Noch: 1. Ergebnisse der Bundestagswahl 1998 nach

Schl. Nr.	Gebiet	Wahlbe- rechtigte	Wähler	Art der Stimme	Ungültige Stimmen		Gültige Stimmen	Von den gültigen Stimmen entfielen auf							
		Nicht- wähler	Wahlbe- teiligung in %					CSU		SPD		GRÜNE		F.D.P.	
		1	2	3	Anzahl	%	Anzahl	Anzahl	%	Anzahl	%	Anzahl	%	Anzahl	%

Noch: Mittelfranken

575 Noch: Landkreis Neustadt a.d.Aisch-Bad Windsheim

166	Trautskirchen	1 010	777	Z	5	0,6	772	339	43,9	325	42,1	34	4,4	28	3,6
		233	76,9	E	8	1,0	769	393	51,1	297	38,6	33	4,3	11	1,4
167	Uehlfeld, M	1 925	1 515	Z	10	0,7	1 505	697	46,3	488	32,4	108	7,2	67	4,5
		410	78,7	E	13	0,9	1 502	780	51,9	490	32,6	107	7,1	31	2,1
168	Uffenheim, St	4 708	3 604	Z	35	1,0	3 569	1 705	47,8	1 246	34,9	195	5,5	204	5,7
		1 104	76,6	E	44	1,2	3 560	1 942	54,6	1 077	30,3	350	9,8	58	1,6
179	Weigenheim	778	597	Z	4	0,7	593	284	47,9	165	27,8	44	7,4	50	8,4
		181	76,7	E	3	0,5	594	323	54,4	116	19,5	123	20,7	12	2,0
181	Wilhelmsdorf	957	792	Z	2	0,3	790	410	51,9	259	32,8	40	5,1	31	3,9
		165	82,8	E	5	0,6	787	465	59,1	240	30,5	28	3,6	13	1,7
	Zusammen	73 815	58 507	Z	497	0,8	58 010	27 368	47,2	20 762	35,8	2 955	5,1	2 912	5,0
		15 308	79,3	E	586	1,0	57 921	31 595	54,5	19 355	33,4	3 180	5,5	1 108	1,9

576 Landkreis Roth

111	Abenberg, St	4 045	3 358	Z	32	1,0	3 326	1 694	50,9	1 220	36,7	121	3,6	108	3,2
		687	83,0	E	27	0,8	3 331	1 850	55,5	1 225	36,8	88	2,6	64	1,9
113	Allersberg, M	5 591	4 654	Z	56	1,2	4 598	2 329	50,7	1 644	35,8	213	4,6	162	3,5
		937	83,2	E	45	1,0	4 609	2 538	55,1	1 696	36,8	139	3,0	90	2,0
117	Büchenbach	3 881	3 222	Z	14	0,4	3 208	1 372	42,8	1 319	41,1	199	6,2	116	3,6
		659	83,0	E	25	0,8	3 197	1 495	46,8	1 351	42,3	125	3,9	72	2,3
121	Georgensgmünd	4 790	3 879	Z	21	0,5	3 858	1 593	41,3	1 699	44,0	196	5,1	143	3,7
		911	81,0	E	28	0,7	3 851	1 771	46,0	1 748	45,4	135	3,5	61	1,6
122	Greding, St	5 252	4 435	Z	27	0,6	4 408	2 950	66,9	997	22,6	120	2,7	138	3,1
		817	84,4	E	30	0,7	4 405	3 115	70,7	1 004	22,8	91	2,1	78	1,8
126	Heideck, St	3 552	2 985	Z	20	0,7	2 965	1 790	60,4	801	27,0	118	4,0	106	3,6
		567	84,0	E	25	0,8	2 960	1 928	65,1	827	27,9	77	2,6	32	1,1
127	Hilpoltstein, St	8 490	7 178	Z	47	0,7	7 131	3 923	55,0	2 227	31,2	380	5,3	279	3,9
		1 312	84,5	E	55	0,8	7 123	4 205	59,0	2 329	32,7	255	3,6	130	1,8
128	Kammerstein	1 985	1 653	Z	10	0,6	1 643	777	47,3	637	38,8	53	3,2	80	4,9
		332	83,3	E	16	1,0	1 637	864	52,8	646	39,5	32	2,0	34	2,1
132	Schwanstetten, M	5 620	4 833	Z	18	0,4	4 815	1 898	39,4	2 200	45,7	229	4,8	245	5,1
		787	86,0	E	21	0,4	4 812	2 158	44,8	2 262	47,0	139	2,9	119	2,5
137	Rednitzhembach	5 192	4 439	Z	25	0,6	4 414	1 858	42,1	1 854	42,0	268	6,1	186	4,2
		753	85,5	E	33	0,7	4 406	2 248	51,0	1 791	40,6	147	3,3	76	1,7
141	Röttenbach	1 909	1 581	Z	14	0,9	1 567	805	51,4	559	35,7	56	3,6	70	4,5
		328	82,8	E	19	1,2	1 562	873	55,9	573	36,7	41	2,6	29	1,9
142	Rohr	2 457	2 072	Z	10	0,5	2 062	1 050	50,9	699	33,9	101	4,9	93	4,5
		385	84,3	E	12	0,6	2 060	1 203	58,4	671	32,6	63	3,1	42	2,0
143	Roth, St	18 234	14 508	Z	103	0,7	14 405	5 843	40,6	6 159	42,8	807	5,6	679	4,7
		3 726	79,6	E	127	0,9	14 381	6 466	45,0	6 399	44,5	568	3,9	335	2,3
147	Spalt, St	3 845	3 282	Z	39	1,2	3 243	1 757	54,2	1 098	33,9	144	4,4	92	2,8
		563	85,4	E	36	1,1	3 246	1 899	58,5	1 092	33,6	102	3,1	63	1,9
148	Thalmässing, M	4 040	3 188	Z	23	0,7	3 165	1 637	51,7	1 038	32,8	153	4,8	154	4,9
		852	78,9	E	41	1,3	3 147	1 778	56,5	1 073	34,1	107	3,4	74	2,4
151	Wendelstein, M	12 331	10 609	Z	56	0,5	10 553	4 273	40,5	4 489	42,5	644	6,1	643	6,1
		1 722	86,0	E	77	0,7	10 532	4 689	44,5	4 711	44,7	381	3,6	444	4,2
	Zusammen	91 214	75 876	Z	515	0,7	75 361	35 549	47,2	28 640	38,0	3 802	5,0	3 294	4,4
		15 338	83,2	E	617	0,8	75 259	39 080	51,9	29 398	39,1	2 490	3,3	1 743	2,3

577 Landkreis Weißenburg-Gunzenhausen

111	Absberg, M	1 011	712	Z	3	0,4	709	391	55,1	227	32,0	25	3,5	30	4,2
		299	70,4	E	4	0,6	708	423	59,7	226	31,9	17	2,4	10	1,4
113	Alesheim	743	577	Z	6	1,0	571	305	53,4	157	27,5	34	6,0	28	4,9
		166	77,7	E	6	1,0	571	339	59,4	156	27,3	25	4,4	11	1,9
114	Muhr a.See	1 528	1 248	Z	2	0,2	1 246	450	36,1	572	45,9	64	5,1	77	6,2
		280	81,7	E	9	0,7	1 239	512	41,3	568	45,8	58	4,7	36	2,9
115	Bergen	838	683	Z	4	0,6	679	406	59,8	191	28,1	22	3,2	13	1,9
		155	81,5	E	4	0,6	679	436	64,2	184	27,1	18	2,7	7	1,0

Noch: 1. Ergebnisse der Bundestagswahl 1998 nach

Schl. Nr.	Gebiet	Wahlbe- rechtigte	Wähler	Art der Stimme	Ungültige Stimmen		Gültige Stimmen	Von den gültigen Stimmen entfielen auf							
		Nicht- wähler	Wahlbe- teiligung in %					CSU		SPD		GRÜNE		F.D.P.	
								Anzahl	%	Anzahl	%	Anzahl	%	Anzahl	%
		1	2	3	4	5	6	7	8	9	10	11	12	13	14
Noch: Mittelfranken															
577 Noch: Landkreis Weißenburg-Gunzenhausen															
120	Burgsalach	855	722	Z	4	0,6	718	375	52,2	242	33,7	23	3,2	18	2,5
		133	84,4	E	10	1,4	712	401	56,3	221	31,0	24	3,4	17	2,4
122	Dittenheim	1 339	1 066	Z	7	0,7	1 059	514	48,5	357	33,7	67	6,3	51	4,8
		273	79,6	E	14	1,3	1 052	561	53,3	351	33,4	52	4,9	28	2,7
125	Ellingen, St	2 688	2 196	Z	19	0,9	2 177	1 069	49,1	797	36,6	100	4,6	100	4,6
		492	81,7	E	21	1,0	2 175	1 157	53,2	803	36,9	77	3,5	66	3,0
127	Ettenstatt	667	543	Z	2	0,4	541	325	60,1	155	28,7	19	3,5	17	3,1
		124	81,4	E	4	0,7	539	338	62,7	165	30,6	10	1,9	8	1,5
133	Gnotzheim, M	618	524	Z	4	0,8	520	351	67,5	108	20,8	18	3,5	16	3,1
		94	84,8	E	4	0,8	520	369	71,0	102	19,6	14	2,7	8	1,5
136	Gunzenhausen, St	12 674	10 093	Z	80	0,8	10 013	4 373	43,7	4 059	40,5	515	5,1	451	4,5
		2 581	79,6	E	103	1,0	9 990	4 767	47,7	4 039	40,4	458	4,6	237	2,4
138	Haundorf	1 864	1 509	Z	15	1,0	1 494	726	48,6	554	37,1	41	2,7	70	4,7
		355	81,0	E	14	0,9	1 495	774	51,8	560	37,5	41	2,7	29	1,9
140	Heidenheim, M	2 030	1 545	Z	18	1,2	1 527	821	53,8	449	29,4	51	3,3	76	5,0
		485	76,1	E	19	1,2	1 526	914	59,9	426	27,9	52	3,4	36	2,4
141	Höttingen	888	743	Z	6	0,8	737	379	51,4	267	36,2	26	3,5	25	3,4
		145	83,7	E	6	0,8	737	410	55,6	256	34,7	27	3,7	14	1,9
148	Langenaltheim	1 838	1 413	Z	23	1,6	1 390	554	39,9	662	47,6	56	4,0	48	3,5
		425	76,9	E	20	1,4	1 393	604	43,4	673	48,3	54	3,9	25	1,8
149	Markt Berolzheim, M	1 030	839	Z	12	1,4	827	295	35,7	384	46,4	72	8,7	33	4,0
		191	81,5	E	11	1,3	828	319	38,5	385	46,5	69	8,3	22	2,7
150	Meinheim	648	566	Z	3	0,5	563	289	51,3	186	33,0	36	6,4	23	4,1
		82	87,3	E	5	0,9	561	314	56,0	180	32,1	31	5,5	9	1,6
151	Nennslingen, M	1 093	842	Z	9	1,1	833	465	55,8	236	28,3	42	5,0	31	3,7
		251	77,0	E	8	1,0	834	514	61,6	235	28,2	37	4,4	13	1,6
158	Pappenheim, St	3 247	2 526	Z	18	0,7	2 508	1 000	39,9	1 086	43,3	141	5,6	101	4,0
		721	77,8	E	30	1,2	2 496	1 136	45,5	1 079	43,2	113	4,5	52	2,1
159	Pföfeld	1 103	902	Z	2	0,2	900	400	44,4	365	40,6	57	6,3	33	3,7
		201	81,8	E	3	0,3	899	443	49,3	354	39,4	39	4,3	20	2,2
161	Pleinfeld, M	5 506	4 456	Z	32	0,7	4 424	2 173	49,1	1 691	38,2	192	4,3	152	3,4
		1 050	80,9	E	43	1,0	4 413	2 315	52,5	1 678	38,0	168	3,8	99	2,2
162	Pölsingen	1 511	1 008	Z	10	1,0	998	528	52,9	308	30,9	67	6,7	28	2,8
		503	66,7	E	20	2,0	988	561	56,8	297	30,1	58	5,9	17	1,7
163	Raitenbuch	863	720	Z	5	0,7	715	475	66,4	160	22,4	27	3,8	13	1,8
		143	83,4	E	9	1,3	711	502	70,6	159	22,4	23	3,2	9	1,3
168	Solnhofen	1 314	1 038	Z	8	0,8	1 030	357	34,7	567	55,0	36	3,5	28	2,7
		276	79,0	E	8	0,8	1 030	397	38,5	563	54,7	27	2,6	12	1,2
172	Theilenhofen	858	681	Z	5	0,7	676	336	49,7	232	34,3	41	6,1	27	4,0
		177	79,4	E	7	1,0	674	363	53,9	235	34,9	25	3,7	15	2,2
173	Treuchtlingen, St	10 036	7 587	Z	44	0,6	7 543	2 921	38,7	3 609	47,8	346	4,6	268	3,6
		2 449	75,6	E	64	0,8	7 523	3 143	41,8	3 621	48,1	309	4,1	149	2,0
177	Weißenburg i.Bay., GKSt	13 588	10 881	Z	70	0,6	10 811	4 562	42,2	4 659	43,1	545	5,0	447	4,1
		2 707	80,1	E	116	1,1	10 765	5 016	46,6	4 684	43,5	443	4,1	227	2,1
179	Westheim	954	777	Z	4	0,5	773	439	56,8	216	27,9	35	4,5	31	4,0
		177	81,4	E	9	1,2	768	466	60,7	204	26,6	38	4,9	14	1,8
	Zusammen	71 332	56 397	Z	415	0,7	55 982	25 279	45,2	22 496	40,2	2 698	4,8	2 235	4,0
		14 935	79,1	E	571	1,0	55 826	27 494	49,2	22 404	40,1	2 307	4,1	1 190	2,1
	Landkreise zusammen	672 427	549 872	Z	3 711	0,7	546 161	241 382	44,2	214 662	39,3	30 247	5,5	26 897	4,9
		122 555	81,8	E	4 728	0,9	545 144	266 760	48,9	219 282	40,2	23 848	4,4	12 545	2,3

Regierungsbezirken, Kreisen und Gemeinden

Sonstige		Von den gültigen Stimmen entfielen auf																			Schl. Nr.
		davon																			
REP	odp	PDS	DVU	Pro DM	BP	BFB	Tier-schutz	GRAUE	PBC	NPD	APPD	NATUR-GESETZ	DIE FRAUEN	CM	CHAN-CE	BüSo	MLPD	Übr.			
Anzahl	%	Anzahl																			
15	16	17	18	19	20	21	22	23	24	25	26	27	28	29	30	31	32	33	34	35	
Noch: Mittelfranken																					577
60	8,4	9	21	-	8	4	3	-	2	1	5	2	-	1	-	3	1	-	-	x	120
49	6,9	19	24	2	x	x	x	x	x	x	4	x	x	x	x	x	x	x	x	x	122
70	6,6	25	7	7	10	3	4	-	3	1	4	1	2	-	2	1	-	-	-	x	125
60	5,7	38	12	7	x	x	x	x	x	x	3	x	x	x	x	x	x	x	x	x	127
111	5,1	37	8	11	20	12	3	1	3	2	4	1	3	-	4	1	1	-	-	x	133
72	3,3	43	14	10	x	x	x	x	x	x	5	x	x	x	x	x	x	x	x	x	136
25	4,6	7	5	-	2	1	2	-	1	-	5	-	-	-	-	-	-	-	2	x	138
18	3,3	9	5	-	x	x	x	x	x	x	4	x	x	x	x	x	x	x	x	x	140
27	5,2	9	12	1	1	1	-	-	-	-	1	-	1	-	-	1	-	-	-	x	141
27	5,2	13	11	-	x	x	x	x	x	x	3	x	x	x	x	x	x	x	x	x	148
615	6,1	188	75	66	92	49	5	17	34	8	40	11	12	9	5	2	1	1	-	x	149
489	4,9	258	105	73	x	x	x	x	x	x	53	x	x	x	x	x	x	x	x	x	150
103	6,9	44	11	6	12	3	4	-	2	3	12	1	1	1	1	1	1	-	-	x	151
91	6,1	55	15	6	x	x	x	x	x	x	15	x	x	x	x	x	x	x	x	x	158
130	8,5	26	44	9	13	13	3	1	2	2	10	1	3	2	1	-	-	-	-	x	159
98	6,4	31	47	11	x	x	x	x	x	x	9	x	x	x	x	x	x	x	x	x	161
40	5,4	13	3	4	5	6	1	-	-	-	5	-	-	3	-	-	-	-	-	x	162
30	4,1	17	4	6	x	x	x	x	x	x	3	x	x	x	x	x	x	x	x	x	163
70	5,0	24	8	3	12	8	3	1	2	-	5	-	1	-	-	1	1	-	1	x	168
37	2,7	23	4	5	x	x	x	x	x	x	5	x	x	x	x	x	x	x	x	x	172
43	5,2	11	7	2	6	6	2	-	1	-	6	-	1	1	-	-	-	-	-	x	173
33	4,0	13	9	4	x	x	x	x	x	x	7	x	x	x	x	x	x	x	x	x	177
29	5,2	8	2	2	1	4	1	1	3	-	5	-	1	-	-	1	-	-	-	x	179
27	4,8	7	5	5	x	x	x	x	x	x	10	x	x	x	x	x	x	x	x	x	Zus.
59	7,1	17	9	5	18	2	2	2	-	-	1	-	-	2	1	-	-	-	-	x	179
35	4,2	17	10	6	x	x	x	x	x	x	2	x	x	x	x	x	x	x	x	x	Lkr
180	7,2	51	8	19	47	15	9	3	5	3	3	8	3	1	2	3	-	-	-	x	179
116	4,6	75	14	24	x	x	x	x	x	x	3	x	x	x	x	x	x	x	x	x	179
45	5,0	20	2	4	6	3	-	-	1	1	2	1	3	-	-	2	-	-	-	x	179
43	4,8	26	8	6	x	x	x	x	x	x	3	x	x	x	x	x	x	x	x	x	179
216	4,9	55	19	24	23	20	13	3	20	3	22	5	-	-	4	3	2	-	-	x	179
153	3,5	71	27	30	x	x	x	x	x	x	25	x	x	x	x	x	x	x	x	x	179
67	6,7	18	15	12	3	1	1	2	3	-	7	-	2	-	1	1	-	1	-	x	179
55	5,6	20	14	12	x	x	x	x	x	x	9	x	x	x	x	x	x	x	x	x	179
40	5,6	13	6	2	5	6	2	1	-	1	-	-	-	-	2	1	1	-	-	x	179
18	2,5	8	8	2	x	x	x	x	x	x	-	x	x	x	x	x	x	x	x	x	179
42	4,1	15	6	5	6	3	2	-	1	-	1	1	-	1	1	-	-	-	-	x	179
31	3,0	18	5	7	x	x	x	x	x	x	1	x	x	x	x	x	x	x	x	x	179
40	5,9	15	9	4	6	2	-	-	-	-	2	-	1	-	-	1	-	-	-	x	179
36	5,3	17	12	4	x	x	x	x	x	x	3	x	x	x	x	x	x	x	x	x	179
399	5,3	111	55	29	75	33	9	14	19	7	15	8	5	5	7	4	1	2	-	x	179
301	4,0	162	71	37	x	x	x	x	x	x	31	x	x	x	x	x	x	x	x	x	179
598	5,5	153	66	59	121	53	23	14	28	6	22	12	10	10	8	5	3	1	4	x	179
395	3,7	190	97	76	x	x	x	x	x	x	32	x	x	x	x	x	x	x	x	x	179
52	6,7	12	19	2	6	3	1	-	3	-	5	1	-	-	-	-	-	-	-	x	179
46	6,0	16	19	4	x	x	x	x	x	x	7	x	x	x	x	x	x	x	x	x	179
3 274	5,8	958	435	292	537	267	99	65	144	38	192	57	53	38	39	34	12	7	7	x	179
2 431	4,4	1 237	567	369	x	x	x	x	x	x	258	x	x	x	x	x	x	x	x	x	179
32 973	6,0	11 226	3 319	3 361	4 123	2 716	935	721	1 620	627	1 767	819	438	293	392	288	235	49	44	x	179
22 709	4,2	13 781	5 081	1 681	x	x	x	x	x	x	1 992	x	x	x	x	x	x	x	x	174	179

Noch: 1. Ergebnisse der Bundestagswahl 1998 nach

Schl. Nr	Gebiet	Wahlbe- rechtigte	Wähler	Art der Stimme	Ungültige Stimmen		Gültige Stimmen	Von den gültigen Stimmen entfielen auf							
		Nicht- wähler	Wahlbe- teiligung in %					CSU		SPD		GRÜNE		F.D.P.	
					Anzahl	%	Anzahl	Anzahl	%	Anzahl	%	Anzahl	%	Anzahl	%
		1	2	3	4	5	6	7	8	9	10	11	12	13	14

Unterfranken

Kreisfreie Städte

661	Aschaffenburg	47 871 11 570	36 301 75,8	Z E	351 535	1,0 1,5	35 950 35 766	16 218 17 485	45,1 48,9	12 850 12 486	35,7 34,9	2 501 3 065	7,0 8,6	1 831 901	5,1 2,5
662	Schweinfurt	40 259 8 717	31 542 78,3	Z E	318 339	1,0 1,1	31 224 31 203	12 939 14 222	41,4 45,6	13 012 13 018	41,7 41,7	1 424 1 446	4,6 4,6	1 347 549	4,3 1,8
663	Würzburg	93 661 19 355	74 306 79,3	Z E	505 852	0,7 1,1	73 801 73 454	30 661 32 984	41,5 44,9	25 781 27 106	34,9 36,9	7 503 5 940	10,2 8,1	4 486 2 572	6,1 3,5
	Kreisfreie Städte zusammen	181 791 39 642	142 149 78,2	Z E	1 174 1 726	0,8 1,2	140 975 140 423	59 818 64 691	42,4 46,1	51 643 52 610	36,6 37,5	11 428 10 451	8,1 7,4	7 664 4 022	5,4 2,9

671 Landkreis Aschaffenburg

111	Alzenau i.UFr., St	13 460 2 047	11 413 84,8	Z E	113 161	1,0 1,4	11 300 11 252	5 230 6 002	46,3 53,3	3 772 3 509	33,4 31,2	823 1 012	7,3 9,0	865 369	7,7 3,3
112	Bessenbach	4 239 808	3 431 80,9	Z E	43 46	1,3 1,3	3 388 3 385	1 634 1 811	48,2 53,5	1 251 1 137	36,9 33,6	161 223	4,8 6,6	119 63	3,5 1,9
113	Blankenbach	1 163 225	938 80,7	Z E	9 10	1,0 1,1	929 928	461 534	49,6 57,5	292 264	31,4 28,4	56 77	6,0 8,3	54 18	5,8 1,9
114	Karlstein a.Main	5 991 1 053	4 938 82,4	Z E	59 74	1,2 1,5	4 879 4 864	2 294 2 547	47,0 52,4	1 690 1 693	34,6 34,8	351 354	7,2 7,3	272 92	5,6 1,9
119	Geiselbach	1 551 268	1 283 82,7	Z E	12 10	0,9 0,8	1 271 1 273	672 741	52,9 58,2	392 344	30,8 27,0	69 95	5,4 7,5	53 38	4,2 3,0
120	Glattbach	2 788 426	2 362 84,7	Z E	11 21	0,5 0,9	2 351 2 341	1 078 1 164	45,9 49,7	784 832	33,3 35,5	191 221	8,1 9,4	179 50	7,6 2,1
121	Goldbach, M	7 729 1 400	6 329 81,9	Z E	51 77	0,8 1,2	6 278 6 252	3 192 3 441	50,8 55,0	1 995 1 907	31,8 30,5	357 490	5,7 7,8	407 191	6,5 3,1
122	Großostheim, M	10 945 2 095	8 850 80,9	Z E	97 114	1,1 1,3	8 753 8 736	3 784 4 178	43,2 47,8	3 462 3 309	39,6 37,9	565 648	6,5 7,4	359 159	4,1 1,8
124	Haibach	6 540 1 105	5 435 83,1	Z E	63 74	1,2 1,4	5 372 5 361	2 408 2 696	44,8 50,3	1 969 1 892	36,7 35,3	304 387	5,7 7,2	320 108	6,0 2,0
126	Heigenbrücken	1 831 263	1 568 85,6	Z E	17 20	1,1 1,3	1 551 1 548	705 768	45,5 49,6	665 635	42,9 41,0	53 71	3,4 4,6	46 23	3,0 1,5
127	Heimbuchenthal	1 719 340	1 379 80,2	Z E	11 11	0,8 0,8	1 368 1 368	686 761	50,1 55,6	504 481	36,8 35,2	50 59	3,7 4,3	58 22	4,2 1,6
128	Heinrichsthal	709 126	583 82,2	Z E	10 20	1,7 3,4	573 563	310 327	54,1 58,1	196 174	34,2 30,9	18 29	3,1 5,2	15 7	2,6 1,2
130	Hösbach, M	10 136 1 925	8 211 81,0	Z E	66 93	0,8 1,1	8 145 8 118	3 880 4 210	47,6 51,9	2 910 2 637	35,7 32,5	481 809	5,9 10,0	427 151	5,2 1,9
133	Johannesberg	2 990 434	2 556 85,5	Z E	25 43	1,0 1,7	2 531 2 513	1 187 1 324	46,9 52,7	839 774	33,1 30,8	177 218	7,0 8,7	162 63	6,4 2,5
134	Kahl a.Main	5 525 783	4 742 85,8	Z E	54 69	1,1 1,5	4 688 4 673	2 090 2 380	44,6 50,9	1 652 1 612	35,2 34,5	314 366	6,7 7,8	304 113	6,5 2,4
135	Kleinkahl	1 384 257	1 127 81,4	Z E	10 13	0,9 1,2	1 117 1 114	652 704	58,4 63,2	288 255	25,8 22,9	59 85	5,3 7,6	43 22	3,8 2,0
136	Kleinostheim	5 864 1 062	4 802 81,9	Z E	45 55	0,9 1,1	4 757 4 747	2 257 2 473	47,4 52,1	1 662 1 570	34,9 33,1	313 376	6,6 7,9	257 123	5,4 2,6
138	Krombach	1 617 372	1 245 77,0	Z E	10 16	0,8 1,3	1 235 1 229	613 660	49,6 53,7	393 366	31,8 29,8	81 112	6,6 9,1	46 24	3,7 2,0
139	Laufach	3 632 609	3 023 83,2	Z E	28 30	0,9 1,0	2 995 2 993	1 459 1 601	48,7 53,5	1 021 945	34,1 31,6	146 227	4,9 7,6	141 56	4,7 1,9
140	Mainaschaff	5 880 1 256	4 624 78,6	Z E	65 75	1,4 1,6	4 559 4 549	1 931 2 124	42,4 46,7	1 839 1 743	40,3 38,3	220 275	4,8 6,0	226 99	5,0 2,2
141	Mespelbrunn	1 775 408	1 367 77,0	Z E	20 21	1,5 1,5	1 347 1 346	735 789	54,6 58,6	380 369	28,2 27,4	58 69	4,3 5,1	65 33	4,8 2,5
143	Mömbris, M	9 166 1 313	7 853 85,7	Z E	147 139	1,9 1,8	7 706 7 714	4 101 4 575	53,2 59,3	2 294 2 075	29,8 26,9	439 576	5,7 7,5	396 144	5,1 1,9
148	Rothenbuch	1 370 214	1 156 84,4	Z E	12 15	1,0 1,3	1 144 1 141	394 437	34,4 38,3	613 587	53,6 51,4	44 67	3,8 5,9	30 15	2,6 1,3
150	Sailauf	2 841 561	2 280 80,3	Z E	19 32	0,8 1,4	2 261 2 248	1 038 1 136	45,9 50,5	834 772	36,9 34,3	139 194	6,1 8,6	101 40	4,5 1,8

Z = Zweitstimmen. E = Erststimmen.

Regierungsbezirken, Kreisen und Gemeinden

Sonstige		Von den gültigen Stimmen entfielen auf																			Schl. Nr.
		davon																			
		REP.	odp	PCS	DVU	Pro DM	BP	BFB	Tier-schutz	GRAUE	PBC	NPD	APPD	NATUR-GESETZ	DIE FRAUEN	CM	CHAN-CE	BüSo	MLPD	Übr.	
Anzahl	%	Anzahl																			
15	16	17	18	19	20	21	22	23	24	25	26	27	28	29	30	31	32	33	34	35	
Unterfranken																					
2 550	7,1	1 152	154	325	224	103	69	80	109	59	26	57	28	33	34	53	24	5	15	x	661
1 829	5,1	1 418	319	x	x	x	x	x	x	x	x	x	x	x	x	92	x	x	x	x	
2 502	8,0	1 412	156	247	127	156	34	33	79	75	44	37	21	10	17	29	13	4	8	x	662
1 968	6,3	1 584	220	x	x	x	x	x	x	x	x	x	x	x	x	80	x	x	x	84	
5 370	7,3	2 610	569	605	180	378	113	81	237	155	105	29	73	39	81	38	61	11	5	x	663
4 852	6,6	2 769	966	610	x	x	x	x	x	x	x	x	x	x	332	x	x	x	x	175	
10 422	7,4	5 174	879	1 177	531	637	216	194	425	289	175	123	122	82	132	120	98	20	28	x	Zus.
8 649	6,2	5 771	1 505	610	x	x	x	x	x	x	x	x	x	x	332	172	x	x	x	259	
671																					
610	5,4	219	31	102	66	39	17	25	35	9	10	12	9	5	13	11	7	-	-	x	111
360	3,2	274	71	x	x	x	x	x	x	x	x	x	x	x	x	15	x	x	x	x	
223	6,6	113	10	25	22	7	10	7	7	2	2	4	1	6	2	3	2	-	-	x	112
151	4,5	123	20	x	x	x	x	x	x	x	x	x	x	x	x	8	x	x	x	x	
66	7,1	21	4	9	4	4	1	4	7	2	1	2	2	-	-	2	-	3	-	x	113
35	3,8	24	7	x	x	x	x	x	x	x	x	x	x	x	x	4	x	x	x	x	
272	5,6	113	9	36	25	10	6	11	25	10	5	2	2	5	4	5	3	1	-	x	114
178	3,7	138	33	x	x	x	x	x	x	x	x	x	x	x	x	7	x	x	x	x	
85	6,7	44	5	9	4	1	7	2	3	2	1	2	1	-	-	3	1	-	-	x	119
55	4,3	39	12	x	x	x	x	x	x	x	x	x	x	x	x	4	x	x	x	x	
119	5,1	59	4	12	7	4	5	2	14	4	1	2	-	4	-	1	-	-	-	x	120
74	3,2	59	13	x	x	x	x	x	x	x	x	x	x	x	x	2	x	x	x	x	
327	5,2	110	47	30	35	18	9	10	24	11	1	5	-	1	8	15	2	-	1	x	121
223	3,6	141	60	x	x	x	x	x	x	x	x	x	x	x	x	22	x	x	x	x	
583	6,7	312	40	49	57	26	12	9	24	9	6	9	11	5	4	6	3	1	-	x	122
442	5,1	346	83	x	x	x	x	x	x	x	x	x	x	x	x	13	x	x	x	x	
371	6,9	201	23	32	20	11	14	9	19	5	2	11	3	4	4	10	2	-	1	x	124
278	5,2	219	42	x	x	x	x	x	x	x	x	x	x	x	x	17	x	x	x	x	
82	5,3	32	8	8	8	1	3	1	8	-	-	1	-	-	3	9	-	-	-	x	126
51	3,3	35	11	x	x	x	x	x	x	x	x	x	x	x	x	5	x	x	x	x	
70	5,1	32	4	9	5	3	4	3	3	-	1	1	2	1	-	1	-	1	-	x	127
45	3,3	37	7	x	x	x	x	x	x	x	x	x	x	x	x	1	x	x	x	x	
34	5,9	20	3	1	1	-	4	1	3	-	-	-	-	-	-	1	-	-	-	x	128
26	4,6	17	9	x	x	x	x	x	x	x	x	x	x	x	x	-	x	x	x	x	
447	5,5	204	41	41	32	17	19	13	31	9	7	4	6	2	6	8	6	-	1	x	130
311	3,8	222	68	x	x	x	x	x	x	x	x	x	x	x	x	21	x	x	x	x	
166	6,6	84	9	19	9	9	5	4	10	5	1	2	1	1	-	5	-	-	2	x	133
134	5,3	103	24	x	x	x	x	x	x	x	x	x	x	x	x	7	x	x	x	x	
328	7,0	128	18	56	35	23	8	3	17	12	-	3	4	7	4	4	5	1	-	x	134
202	4,3	158	36	x	x	x	x	x	x	x	x	x	x	x	x	8	x	x	x	x	
75	6,7	32	8	5	7	4	1	1	7	1	-	3	1	-	1	2	2	-	-	x	135
48	4,3	36	9	x	x	x	x	x	x	x	x	x	x	x	x	3	x	x	x	x	
268	5,6	128	15	22	19	15	10	5	12	5	3	5	4	3	6	15	1	-	-	x	136
205	4,3	146	40	x	x	x	x	x	x	x	x	x	x	x	x	19	x	x	x	x	
102	8,3	52	9	6	9	11	1	1	2	1	-	4	1	1	1	1	1	1	-	x	138
67	5,5	57	9	x	x	x	x	x	x	x	x	x	x	x	x	1	x	x	x	x	
228	7,6	140	8	27	14	5	6	3	7	6	-	3	2	2	2	1	1	-	1	x	139
164	5,5	137	24	x	x	x	x	x	x	x	x	x	x	x	x	3	x	x	x	x	
343	7,5	151	23	43	36	15	7	4	17	6	4	7	4	4	5	15	2	-	-	x	140
308	6,8	199	37	x	x	x	x	x	x	x	x	x	x	x	x	72	x	x	x	x	
109	8,1	61	5	11	9	6	1	4	3	2	-	-	3	2	-	-	1	-	1	x	141
86	6,4	76	9	x	x	x	x	x	x	x	x	x	x	x	x	1	x	x	x	x	
476	6,2	228	34	41	39	22	17	6	21	8	4	4	6	6	14	15	7	1	3	x	143
344	4,5	247	70	x	x	x	x	x	x	x	x	x	x	x	x	27	x	x	x	x	
63	5,5	27	4	12	9	-	3	1	4	1	-	-	-	-	-	-	1	1	-	x	148
35	3,1	28	6	x	x	x	x	x	x	x	x	x	x	x	x	1	x	x	x	x	
149	6,6	78	12	15	13	10	1	1	4	2	1	2	1	1	2	4	1	-	1	x	150
106	4,7	82	20	x	x	x	x	x	x	x	x	x	x	x	x	4	x	x	x	x	

Noch: 1. Ergebnisse der Bundestagswahl 1998 nach

Schl. Nr.	Gebiet	Wahlbe- rechtigte	Wähler	Art der Stimme	Ungültige Stimmen		Gültige Stimmen	Von den gültigen Stimmen entfielen auf							
		Nicht- wähler	Wahlbe- teiligung in %					CSU		SPD		GRÜNE		F.D.P	
		1	2	3	Anzahl	%	Anzahl	Anzahl	%	Anzahl	%	Anzahl	%	Anzahl	%
					4	5	6	7	8	9	10	11	12	13	14

Noch: Unterfranken

671 Noch: Landkreis Aschaffenburg

152	Schöllkrippen, M	2 764 507	2 257 81,7	Z E	19 23	0,8 1,0	2 238 2 234	1 208 1 285	54,0 57,5	616 522	27,5 23,4	171 301	7,6 13,5	99 38	4,4 1,8
153	Sommerkahl	878 164	714 81,3	Z E	9 13	1,3 1,8	705 701	371 389	52,6 55,5	233 205	33,0 29,2	37 56	5,2 8,0	23 14	3,3 2,0
155	Stockstadt a.Main	5 102 921	4 181 81,9	Z E	52 69	1,2 1,7	4 129 4 112	1 681 1 860	40,7 45,2	1 853 1 787	44,9 43,5	163 206	3,9 5,0	153 68	3,7 1,7
156	Waldaschaff	2 819 496	2 323 82,4	Z E	20 26	0,9 1,1	2 303 2 297	944 1 047	41,0 45,6	1 051 956	45,6 41,6	69 123	3,0 5,4	57 25	2,5 1,1
157	Weibersbrunn	1 540 329	1 211 78,6	Z E	10 18	0,8 1,5	1 201 1 193	579 612	48,2 51,3	490 460	40,8 38,6	32 63	2,7 5,3	35 12	2,9 1,0
159	Westerngrund	1 399 245	1 154 82,5	Z E	11 14	1,0 1,2	1 143 1 140	678 717	59,3 62,9	271 226	23,7 19,8	62 98	5,4 8,6	46 30	4,0 2,6
160	Damm bach	1 500 374	1 126 75,1	Z E	17 24	1,5 2,1	1 109 1 102	535 586	48,2 53,2	392 370	35,3 33,6	28 45	2,5 4,1	51 24	4,6 2,2
162	Wiesen	886 149	737 83,2	Z E	5 4	0,7 0,5	732 733	343 403	46,9 55,0	263 220	35,9 30,0	44 62	6,0 8,5	38 22	5,2 3,0
	Zusammen	127 733 22 535	105 198 82,4	Z E	1 140 1 430	1,1 1,4	104 058 103 768	49 130 54 282	47,2 52,3	36 866 34 628	35,4 33,4	6 075 7 994	5,8 7,7	5 447 2 256	5,2 2,2

672 Landkreis Bad Kissingen

111	Aura a.d.Saale	637 115	522 81,9	Z E	1 2	0,2 0,4	521 520	265 277	50,9 53,3	168 165	32,2 31,7	18 31	3,5 6,0	13 3	2,5 0,6
112	Bad Bocklet, M	3 535 634	2 901 82,1	Z E	26 34	0,9 1,2	2 875 2 867	1 426 1 555	49,6 54,2	923 948	32,1 33,1	128 135	4,5 4,7	125 45	4,3 1,6
113	Bad Brückenau, St	5 529 1 482	4 047 73,2	Z E	80 71	2,0 1,8	3 967 3 976	2 114 2 339	53,3 58,8	1 028 1 049	25,9 26,4	236 242	5,9 6,1	271 145	6,8 3,6
114	Bad Kissingen, GKSt	18 095 3 485	14 610 80,7	Z E	103 168	0,7 1,1	14 507 14 442	7 367 7 994	50,8 55,4	4 430 4 583	30,5 31,7	674 725	4,6 5,0	947 444	6,5 3,1
117	Burkardoth, M	6 196 1 220	4 976 80,3	Z E	35 42	0,7 0,8	4 941 4 934	2 801 3 026	56,7 61,3	1 409 1 391	28,5 28,2	116 147	2,3 3,0	163 80	3,3 1,6
121	Elfershausen, M	2 331 318	2 013 86,4	Z E	12 14	0,6 0,7	2 001 1 999	963 985	48,1 49,3	718 693	35,9 34,7	106 174	5,3 8,7	60 22	3,0 1,1
122	Euerdorf, M	1 341 220	1 121 83,6	Z E	10 11	0,9 1,0	1 111 1 110	546 576	49,1 51,9	392 386	35,3 34,8	63 79	5,7 7,1	42 24	3,8 2,2
124	Fuchsstadt	1 302 188	1 114 85,6	Z E	6 8	0,5 0,7	1 108 1 106	673 702	60,7 63,5	268 225	24,2 20,3	58 108	5,2 9,8	38 16	3,4 1,4
126	Geroda, M	755 125	630 83,4	Z E	4 6	0,6 1,0	626 624	307 324	49,0 51,9	197 206	31,5 33,0	23 31	3,7 5,0	21 10	3,4 1,6
127	Hammelburg, St	9 328 1 687	7 641 81,9	Z E	58 74	0,8 1,0	7 583 7 567	4 456 4 629	58,8 61,2	1 837 1 688	24,2 22,3	482 887	6,4 11,7	369 113	4,9 1,5
131	Maßbach, M	3 655 459	3 196 87,4	Z E	19 19	0,6 0,6	3 177 3 177	1 262 1 377	39,7 43,3	1 402 1 431	44,1 45,0	167 160	5,3 5,0	115 49	3,6 1,5
134	Motten	1 410 182	1 228 87,1	Z E	10 10	0,8 0,8	1 218 1 218	759 856	62,3 70,3	234 233	19,2 19,1	44 47	3,6 3,9	83 34	6,8 2,8
135	Münnerstadt, St	6 511 1 251	5 260 80,8	Z E	62 50	1,2 1,0	5 198 5 210	2 795 3 121	53,8 59,9	1 470 1 440	28,3 27,6	317 303	6,1 5,8	245 104	4,7 2,0
136	Nüdlingen	3 118 581	2 537 81,4	Z E	27 42	1,1 1,7	2 510 2 495	1 164 1 246	46,4 49,9	964 973	38,4 39,0	125 116	5,0 4,6	83 36	3,3 1,4
138	Oberleichtersbach	1 519 203	1 316 86,6	Z E	11 11	0,8 0,8	1 305 1 305	786 858	60,2 65,7	257 240	19,7 18,4	59 85	4,5 6,5	75 42	5,7 3,2
139	Oberthulba, M	3 860 636	3 224 83,5	Z E	35 31	1,1 1,0	3 189 3 193	1 776 1 875	55,7 58,7	943 907	29,6 28,4	124 182	3,9 5,7	111 56	3,5 1,8
140	Oerlenbach	3 910 698	3 212 82,1	Z E	23 38	0,7 1,2	3 189 3 174	1 763 1 861	55,3 58,6	888 879	27,8 27,7	150 174	4,7 5,5	125 69	3,9 2,2
142	Ramsthal	900 130	770 85,6	Z E	2 3	0,3 0,4	768 767	331 353	43,1 46,0	320 311	41,7 40,5	34 49	4,4 6,4	28 9	3,6 1,2
143	Rannungen	951 67	884 93,0	Z E	6 12	0,7 1,4	878 872	562 554	64,0 63,5	153 144	17,4 16,5	88 125	10,0 14,3	26 12	3,0 1,4

Z = Zweitstimmen. E = Erststimmen.

Regierungsbezirken, Kreisen und Gemeinden

Sonstige		Von den gültigen Stimmen entfielen auf																			Schl. Nr.
		davon																			
		REP	ödp	PDS	DVU	Pro DM	BP	BFB	Tier-schutz	GRAUE	PBC	NPD	APPD	NATUR-GESETZ	DIE FRAUEN	CM	CHAN-CE	BüSo	MLPD	Übr.	
Anzahl	%	Anzahl																			
15	16	17	18	19	20	21	22	23	24	25	26	27	28	29	30	31	32	33	34	35	

Noch: Unterfranken

144	6,4	58	10	16	12	9	2	2	13	3	1	4	1	-	8	4	1	-	-	x	671
88	3,9	62	18	x	x	x	x	x	x	x	x	x	x	x	x	8	x	x	x	x	152
41	5,8	20	5	5	2	-	-	1	4	-	-	1	-	3	-	-	-	-	-	x	153
37	5,3	24	12	x	x	x	x	x	x	x	x	x	x	x	x	1	x	x	x	x	
279	6,8	141	19	25	29	11	9	4	11	4	-	10	3	2	8	3	-	-	-	x	155
191	4,6	153	32	x	x	x	x	x	x	x	x	x	x	x	x	6	x	x	x	x	
182	7,9	126	10	12	7	3	4	2	6	-	-	3	1	2	2	2	2	-	-	x	156
146	6,4	132	10	x	x	x	x	x	x	x	x	x	x	x	x	4	x	x	x	x	
65	5,4	35	-	16	1	6	1	-	2	-	1	-	2	-	1	-	-	-	-	x	157
46	3,9	40	6	x	x	x	x	x	x	x	x	x	x	x	x	-	x	x	x	x	
86	7,5	44	5	6	7	4	2	2	6	1	-	1	3	2	-	2	1	-	-	x	159
69	6,1	57	8	x	x	x	x	x	x	x	x	x	x	x	x	4	x	x	x	x	
103	9,3	64	4	4	4	5	6	2	4	1	-	-	-	4	2	2	-	1	-	x	160
77	7,0	62	12	x	x	x	x	x	x	x	x	x	x	x	x	3	x	x	x	x	
44	6,0	15	5	10	3	3	3	-	1	-	-	-	-	2	-	-	1	1	-	x	162
26	3,5	16	8	x	x	x	x	x	x	x	x	x	x	x	x	2	x	x	x	x	
6 540	6,3	3 092	432	714	550	302	198	143	354	121	52	107	74	75	100	150	53	12	11	x	Zus.
4 608	4,4	3 489	826	x	x	x	x	x	x	x	x	x	x	x	x	293	x	x	x	x	

[illegible]

Noch: 1. Ergebnisse der Bundestagswahl 1998 nach

Schl. Nr.	Gebiet	Wahlbe- rechtigte	Wähler	Art der Stimme	Ungültige Stimmen		Gültige Stimmen	Von den gültigen Stimmen entfielen auf							
		Nicht- wähler	Wahlbe- teiligung in %					CSU		SPD		GRÜNE		F.D.P.	
					Anzahl	%	Anzahl	Anzahl	%	Anzahl	%	Anzahl	%	Anzahl	%
		1	2	3	4	5	6	7	8	9	10	11	12	13	14

Noch: Unterfranken

672 Noch: Landkreis Bad Kissingen

145	Riedenberg	829 122	707 85,3	Z E	3 5	0,4 0,7	704 702	414 456	58,8 65,0	177 170	25,1 24,2	22 29	3,1 4,1	36 15	5,1 2,1
149	Schondra, M	1 273 215	1 058 83,1	Z E	9 11	0,9 1,0	1 049 1 047	599 654	57,1 62,5	223 213	21,3 20,3	65 69	6,2 6,6	44 20	4,2 1,9
155	Sulzthal, M	726 82	644 88,7	Z E	5 3	0,8 0,5	639 641	311 330	48,7 51,5	236 221	36,9 34,5	36 50	5,6 7,8	24 12	3,8 1,9
157	Thundorf i.UFr.	862 125	737 85,5	Z E	8 8	1,1 1,1	729 729	439 469	60,2 64,3	178 175	24,4 24,0	37 40	5,1 5,5	12 6	1,6 0,8
161	Wartmannsroth	1 854 281	1 573 84,8	Z E	14 10	0,9 0,6	1 559 1 563	927 1 001	59,5 64,0	399 381	25,6 24,4	64 97	4,1 6,2	67 22	4,3 1,4
163	Wildflecken, M	2 666 494	2 172 81,5	Z E	25 24	1,2 1,1	2 147 2 148	1 308 1 351	60,9 62,9	565 609	26,3 28,4	38 47	1,8 2,2	73 40	3,4 1,9
166	Zeitlofs, M	1 763 371	1 392 79,0	Z E	10 11	0,7 0,8	1 382 1 381	571 659	41,3 47,7	515 491	37,3 35,6	61 75	4,4 5,4	89 47	6,4 3,4
	Zusammen	84 856 15 371	69 485 81,9	Z E	604 718	0,9 1,0	68 881 68 767	36 685 39 428	53,3 57,3	20 294 20 152	29,5 29,3	3 335 4 207	4,8 6,1	3 285 1 475	4,8 2,1

673 Landkreis Rhön-Grabfeld

113	Aubstadt	622 170	452 72,7	Z E	2 -	0,4 -	450 452	194 229	43,1 50,7	202 186	44,9 41,2	15 13	3,3 2,9	19 6	4,2 1,3
114	Bad Neustadt a.d.Saale, St	11 719 2 431	9 288 79,3	Z E	85 84	0,9 0,9	9 203 9 204	4 760 5 268	51,7 57,2	2 801 2 867	30,4 31,1	517 477	5,6 5,2	553 252	6,0 2,7
116	Bastheim	1 745 321	1 424 81,6	Z E	17 18	1,2 1,3	1 407 1 406	864 925	61,4 65,8	355 345	25,2 24,5	71 70	5,0 5,0	55 27	3,9 1,9
117	Bischofsheim a.d.Rhön, St	4 010 731	3 279 81,8	Z E	33 36	1,0 1,1	3 246 3 243	1 994 2 136	61,4 65,9	706 691	21,7 21,3	117 92	3,6 2,8	152 157	4,7 4,8
123	Fladungen, St	1 918 269	1 649 86,0	Z E	15 17	0,9 1,0	1 634 1 632	1 016 1 111	62,2 68,1	382 380	23,4 23,3	58 43	3,5 2,6	60 30	3,7 1,8
126	Großbardorf	695 112	583 83,9	Z E	7 3	1,2 0,5	576 580	273 314	47,4 54,1	196 194	34,0 33,4	30 31	5,2 5,3	21 15	3,6 2,6
127	Großseibstadt	964 110	854 88,6	Z E	13 12	1,5 1,4	841 842	503 538	59,8 63,9	226 226	26,9 26,8	49 43	5,8 5,1	21 6	2,5 0,7
129	Hausen	576 77	499 86,6	Z E	2 3	0,4 0,6	497 496	352 370	70,8 74,6	93 89	18,7 17,9	17 14	3,4 2,8	12 8	2,4 1,6
130	Hendungen	806 137	669 83,0	Z E	3 3	0,4 0,4	666 666	379 424	56,9 63,7	171 165	25,7 24,8	29 30	4,4 4,5	28 10	4,2 1,5
131	Herbstadt	529 91	438 82,8	Z E	6 2	1,4 0,5	432 436	268 279	62,0 64,0	97 107	22,5 24,5	21 24	4,9 5,5	20 15	4,6 3,4
133	Heustreu	1 005 151	854 85,0	Z E	12 16	1,4 1,9	842 838	437 479	51,9 57,2	289 280	34,3 33,4	38 35	4,5 4,2	28 14	3,3 1,7
134	Höchheim	1 040 220	820 78,8	Z E	5 7	0,6 0,9	815 813	440 502	54,0 61,7	225 225	27,6 27,7	52 46	6,4 5,7	46 14	5,6 1,7
135	Hohenroth	2 605 537	2 068 79,4	Z E	20 21	1,0 1,0	2 048 2 047	1 127 1 207	55,0 59,0	547 554	26,7 27,1	133 114	6,5 5,6	73 51	3,6 2,5
136	Hollstadt	1 244 165	1 079 86,7	Z E	11 9	1,0 0,8	1 068 1 070	670 721	62,7 67,4	234 245	21,9 22,9	44 52	4,1 4,9	50 13	4,7 1,2
141	Bad Königshofen i.Grabfeld, St	4 823 957	3 866 80,2	Z E	41 37	1,1 1,0	3 825 3 829	2 163 2 365	56,5 61,8	988 1 038	25,8 27,1	202 155	5,3 4,0	212 97	5,5 2,5
142	Mellrichstadt, St	4 836 931	3 905 80,7	Z E	36 43	0,9 1,1	3 869 3 862	2 051 2 291	53,0 59,3	1 116 1 152	28,8 29,8	170 139	4,4 3,6	244 111	6,3 2,9
146	Niederlauer	1 306 244	1 062 81,3	Z E	10 7	0,9 0,7	1 052 1 055	644 678	61,2 64,3	262 267	24,9 25,3	62 47	5,9 4,5	27 22	2,6 1,1
147	Nordheim v.d.Rhön	961 145	816 84,9	Z E	7 10	0,9 1,2	809 806	455 492	56,2 61,0	223 233	27,6 28,9	32 20	4,0 2,5	36 19	4,4 2,4
149	Oberelsbach, M	2 253 465	1 788 79,4	Z E	13 17	0,7 1,0	1 775 1 771	1 169 1 256	65,9 70,9	363 345	20,5 19,5	59 52	3,3 2,9	48 41	2,7 2,3
151	Oberstreu	1 208 183	1 025 84,9	Z E	4 8	0,4 0,8	1 021 1 017	607 665	59,5 65,4	283 261	27,7 25,7	52 53	5,1 5,2	44 19	4,3 1,9

Z = Zweitstimmen. E = Erststimmen.

Noch: Unterfranken

672

145

149

155

157

161

163

166

Zus.

673

113

114

116

117

123

126

127

129

130

131

133

134

135

136

141

142

146

147

149

151

Noch: 1. Ergebnisse der Bundestagswahl 1998 nach

Schl. Nr.	Gebiet	Wahlbe- rechtigte	Wähler	Art der Stimme	Ungültige Stimmen		Gültige Stimmen	Von den gültigen Stimmen entfielen auf							
		Nicht- wähler	Wahlbe- teiligung in %					CSU		SPD		GRÜNE		F.D.P.	
					Anzahl	%	Anzahl	Anzahl	%	Anzahl	%	Anzahl	%	Anzahl	%
		1	2		3	4	5	6	7	8	9	10	11	12	13

Noch: Unterfranken

673 Noch: Landkreis Rhön-Grabfeld

153	Ostheim v.d.Rhön, St	2 927 463	2 464 84,2	Z E	33 30	1,3 1,2	2 431 2 434	998 1 127	41,1 46,3	1 064 1 054	43,8 43,3	112 101	4,6 4,1	125 68	5,1 2,8
156	Rödelmaier	706 123	583 82,6	Z E	7 5	1,2 0,9	576 578	244 254	42,4 43,9	221 246	38,4 42,6	39 35	6,8 6,1	14 5	2,4 0,9
160	Saal a.d.Saale, M	1 275 226	1 049 82,3	Z E	13 9	1,2 0,9	1 036 1 040	550 624	53,1 60,0	292 292	28,2 28,1	68 55	6,6 5,3	55 29	5,3 2,8
161	Salz	1 555 264	1 291 83,0	Z E	8 10	0,6 0,8	1 283 1 281	689 756	53,7 59,0	357 388	27,8 30,3	94 65	7,3 5,1	83 30	6,5 2,3
162	Sandberg	2 228 443	1 785 80,1	Z E	16 23	0,9 1,3	1 769 1 762	1 041 1 114	58,8 63,2	501 491	28,3 27,9	43 35	2,4 2,0	47 23	2,7 1,3
163	Schönau a.d.Brend	1 098 204	894 81,4	Z E	9 10	1,0 1,1	885 884	517 569	58,4 64,4	215 209	24,3 23,6	48 39	5,4 4,4	45 29	5,1 3,3
167	Sondheim v.d.Rhön	904 187	717 79,3	Z E	5 9	0,7 1,3	712 708	393 427	55,2 60,3	214 213	30,1 30,1	14 12	2,0 1,7	38 21	5,3 3,0
170	Stockheim	901 195	706 78,4	Z E	1 7	0,1 1,0	705 699	371 408	52,6 58,4	217 221	30,8 31,6	31 18	4,4 2,6	44 16	6,2 2,3
171	Strahlungen	722 153	569 78,8	Z E	6 5	1,1 0,9	563 564	353 374	62,7 66,3	136 138	24,2 24,5	17 19	3,0 3,4	15 11	2,7 2,0
172	Sulzdorf a.d.Lederhecke	1 022 200	822 80,4	Z E	4 5	0,5 0,6	818 817	390 443	47,7 54,2	268 286	32,8 35,0	47 33	5,7 4,0	65 23	7,9 2,8
173	Sulzfeld	1 306 184	1 122 85,9	Z E	8 6	0,7 0,5	1 114 1 116	645 710	57,9 63,6	329 318	29,5 28,5	30 31	2,7 2,8	37 11	3,3 1,0
174	Trappstadt, M	837 141	696 83,2	Z E	6 8	0,9 1,1	690 688	461 473	66,8 68,8	169 173	24,5 25,1	13 14	1,9 2,0	19 11	2,8 1,6
175	Unsleben	706 91	615 87,1	Z E	7 6	1,1 1,0	608 609	337 368	55,4 60,4	154 158	25,3 25,9	63 52	10,4 8,5	26 16	4,3 2,6
182	Willmars	511 94	417 81,6	Z E	3 5	0,7 1,2	414 412	159 169	38,4 41,0	193 199	46,6 48,3	11 7	2,7 1,7	17 13	4,1 3,2
183	Wollbach	1 011 168	843 83,4	Z E	5 11	0,6 1,3	838 832	517 546	61,7 65,6	176 185	21,0 22,2	73 56	8,7 6,7	31 22	3,7 2,6
184	Wülfershausen a.d.Saale	1 155 207	948 82,1	Z E	8 6	0,8 0,6	940 942	571 617	60,7 65,5	222 221	23,6 23,5	58 58	6,2 6,2	34 18	3,6 1,9
186	Burglauer	1 246 202	1 044 83,8	Z E	3 4	0,3 0,4	1 041 1 040	638 681	61,3 65,5	228 225	21,9 21,6	49 47	4,7 4,5	36 32	3,5 3,1
	Zusammen	64 975 11 992	52 983 81,5	Z E	484 512	0,9 1,0	52 499 52 471	29 240 31 910	55,7 60,8	14 715 14 867	28,0 28,3	2 578 2 227	4,9 4,2	2 480 1 305	4,7 2,5

674 Landkreis Haßberge

111	Aidhausen	1 488 267	1 221 82,1	Z E	10 12	0,8 1,0	1 211 1 209	667 703	55,1 58,1	354 382	29,2 31,6	49 36	4,0 3,0	60 24	5,0 2,0
118	Breitbrunn	790 119	671 84,9	Z E	12 11	1,8 1,6	659 660	342 353	51,9 53,5	230 254	34,9 38,5	24 16	3,6 2,4	22 14	3,3 2,1
120	Bundorf	811 128	683 84,2	Z E	5 3	0,7 0,4	678 680	373 400	55,0 58,8	192 212	28,3 31,2	25 20	3,7 2,9	52 23	7,7 3,4
121	Burgpreppach, M	1 184 233	951 80,3	Z E	11 13	1,2 1,4	940 938	446 470	47,4 50,1	337 376	35,9 40,1	30 19	3,2 2,0	68 38	7,2 4,1
129	Ebelsbach	3 117 506	2 611 83,8	Z E	17 23	0,7 0,9	2 594 2 588	1 114 1 175	42,9 45,4	1 103 1 165	42,5 45,0	111 102	4,3 3,9	107 55	4,1 2,1
130	Ebern, St	5 834 997	4 837 82,9	Z E	45 53	0,9 1,1	4 792 4 784	2 333 2 508	48,7 52,4	1 731 1 903	36,1 39,8	181 109	3,8 2,3	287 118	6,0 2,5
133	Eltmann, St	4 189 745	3 444 82,2	Z E	30 31	0,9 0,9	3 414 3 413	1 646 1 759	48,2 51,5	1 287 1 356	37,7 39,7	143 99	4,2 2,9	136 46	4,0 1,3
139	Gädheim	985 136	849 86,2	Z E	3 7	0,4 0,8	846 842	431 454	50,9 53,9	275 292	32,5 34,7	36 29	4,3 3,4	29 5	3,4 0,6
147	Haßfurt, St	9 808 2 052	7 756 79,1	Z E	62 71	0,8 0,9	7 694 7 685	3 772 4 027	49,0 52,4	2 622 2 872	34,1 37,4	416 306	5,4 4,0	401 145	5,2 1,9
149	Hofheim i.UFr., St	4 142 740	3 402 82,1	Z E	37 37	1,1 1,1	3 365 3 365	1 647 1 751	48,9 52,0	1 091 1 215	32,4 36,1	149 117	4,4 3,5	248 113	7,4 3,4

Z = Zweitstimmen, E = Erststimmen.

673
153
156
160
161
162
163
167
170
171
172
173
174
175
182
183
184
186
fus.
674
111
118
120
121
129
130
133
139
47
49

Noch: 1. Ergebnisse der Bundestagswahl 1998 nach

Schl. Nr.	Gebiet	Wahlbe- rechtigte	Wähler	Art der Stimme	Ungültige Stimmen		Gültige Stimmen	Von den gültigen Stimmen entfielen auf							
		Nicht- wähler	Wahlbe- teiligung in %					CSU		SPD		GRÜNE		FDP	
					Anzahl	%	Anzahl	Anzahl	%	Anzahl	%	Anzahl	%	Anzahl	%
		1	2	3	4	5	6	7	8	9	10	11	12	13	14

Noch: Unterfranken

674 Noch: Landkreis Haßberge

153	Riedbach	1 388 254	1 134 81,7	Z E	10 13	0,9 1,1	1 124 1 121	665 708	59,2 63,2	275 314	24,5 28,0	41 29	3,6 2,6	45 17	4,0 1,5
159	Oberaurach	3 127 562	2 565 82,0	Z E	27 24	1,1 0,9	2 538 2 541	1 091 1 187	43,0 46,7	1 065 1 102	42,0 43,4	98 76	3,9 3,0	88 24	3,5 0,9
160	Kirchlauter	1 121 218	903 80,6	Z E	17 13	1,9 1,4	886 890	418 451	47,2 50,7	341 362	38,5 40,7	36 24	4,1 2,7	40 16	4,5 1,8
163	Knetzgau	4 782 964	3 818 79,8	Z E	47 35	1,2 0,9	3 771 3 783	2 054 2 199	54,5 58,1	1 069 1 149	28,3 30,4	139 115	3,7 3,0	159 56	4,2 1,5
164	Königsberg i.Bay., St	3 022 583	2 439 80,7	Z E	16 22	0,7 0,9	2 423 2 417	912 995	37,6 41,2	1 033 1 117	42,6 46,2	150 113	6,2 4,7	177 77	7,3 3,2
171	Maroldsweisach, M	3 017 524	2 493 82,6	Z E	13 30	0,5 1,2	2 480 2 463	931 955	37,5 38,8	1 223 1 317	49,3 53,5	71 55	2,9 2,2	137 62	5,5 2,5
180	Theres	2 126 304	1 822 85,7	Z E	19 14	1,0 0,8	1 803 1 808	859 946	47,6 52,3	636 648	35,3 35,8	90 81	5,0 4,5	84 33	4,7 1,8
184	Pfarrweisach	1 217 220	997 81,9	Z E	5 11	0,5 1,1	992 986	501 532	50,5 54,0	297 354	29,9 35,9	32 25	3,2 2,5	81 36	8,2 3,7
187	Rauhenebrach	2 411 418	1 993 82,7	Z E	25 25	1,3 1,3	1 968 1 968	1 092 1 145	55,5 58,2	595 636	30,2 32,3	62 48	3,2 2,4	53 27	2,7 1,4
190	Rentweinsdorf, M	1 146 138	1 008 88,0	Z E	8 9	0,8 0,9	1 000 999	411 451	41,1 45,1	427 462	42,7 46,2	36 23	3,6 2,3	63 39	6,3 3,9
195	Sand a.Main	2 307 401	1 906 82,6	Z E	11 12	0,6 0,6	1 895 1 894	1 026 1 075	54,1 56,8	626 670	33,0 35,4	72 48	3,8 2,5	76 24	4,0 1,3
201	Stettfeld	921 140	781 84,8	Z E	6 7	0,8 0,9	775 774	417 431	53,8 55,7	263 281	33,9 36,3	30 21	3,9 2,7	21 8	2,7 1,0
210	Untermmerzbach	1 383 313	1 070 77,4	Z E	5 8	0,5 0,7	1 065 1 062	430 474	40,4 44,6	443 482	41,6 45,4	48 38	4,5 3,6	69 29	6,5 2,7
219	Wonfurt	1 415 197	1 218 86,1	Z E	13 16	1,1 1,3	1 205 1 202	643 696	53,4 57,9	383 373	31,8 31,0	64 55	5,3 4,6	30 11	2,5 0,9
221	Zeil a.Main, St	4 678 782	3 896 83,3	Z E	41 44	1,1 1,1	3 855 3 852	1 765 1 840	45,8 47,8	1 448 1 600	37,6 41,5	193 153	5,0 4,0	179 62	4,6 1,6
223	Ermershausen	465 66	399 85,8	Z E	2 1	0,5 0,3	397 398	214 241	53,9 60,6	126 110	31,7 27,6	19 20	4,8 5,0	23 12	5,8 3,0
	Zusammen	66 874 12 007	54 867 82,0	Z E	497 545	0,9 1,0	54 370 54 322	26 200 27 926	48,2 51,4	19 472 21 004	35,8 38,7	2 345 1 777	4,3 3,3	2 735 1 114	5,0 2,1

675 Landkreis Kitzingen

111	Abtswind, M	618 116	502 81,2	Z E	4 4	0,8 0,8	498 498	273 301	54,8 60,4	136 144	27,3 28,9	23 13	4,6 2,6	29 8	5,8 1,6
112	Albertshofen	1 580 309	1 271 80,4	Z E	7 10	0,6 0,8	1 264 1 261	560 611	44,3 48,5	495 504	39,2 40,0	57 58	4,5 4,6	67 21	5,3 1,7
113	Biebelried	894 157	737 82,4	Z E	4 5	0,5 0,7	733 732	401 424	54,7 57,9	185 197	25,2 26,9	47 34	6,4 4,6	43 27	5,9 3,7
114	Buchbrunn	753 173	580 77,0	Z E	2 7	0,3 1,2	578 573	235 259	40,7 45,2	249 239	43,1 41,7	35 33	6,1 5,8	35 16	6,1 2,8
116	Castell	617 105	512 83,0	Z E	- 2	- 0,4	512 510	275 292	53,7 57,3	125 117	24,4 22,9	32 37	6,3 7,3	29 22	5,7 4,3
117	Dettelbach, St	5 274 1 016	4 258 80,7	Z E	45 54	1,1 1,3	4 213 4 204	1 992 2 111	47,3 50,2	1 510 1 505	35,8 35,8	192 172	4,6 4,1	165 75	3,9 1,8
127	Geiselwind, M	1 710 381	1 329 77,7	Z E	14 11	1,1 0,8	1 315 1 318	751 788	57,1 59,8	359 374	27,3 28,4	39 31	3,0 2,4	55 34	4,2 2,6
131	Großlangheim, M	1 088 193	895 82,3	Z E	10 11	1,1 1,2	885 884	446 468	50,4 52,9	309 310	34,9 35,1	39 34	4,4 3,8	21 19	2,4 2,1
139	Ipshofen, St	3 376 584	2 792 82,7	Z E	19 21	0,7 0,8	2 773 2 771	1 408 1 596	50,8 57,6	879 853	31,7 30,8	129 103	4,7 3,7	133 79	4,8 2,9
141	Kitzingen, GKSt	15 247 3 653	11 594 76,0	Z E	104 122	0,9 1,1	11 490 11 472	4 889 5 338	42,6 46,5	4 592 4 661	40,0 40,6	594 549	5,2 4,8	547 244	4,8 2,1
142	Kleinlangheim, M	1 260 204	1 056 83,8	Z E	4 8	0,4 0,8	1 052 1 048	426 465	40,5 44,4	453 442	43,1 42,2	51 47	4,8 4,5	30 17	2,9 1,6

Z = Zweitstimmen. E = Erststimmen.

Regierungsbezirken, Kreisen und Gemeinden

Von den gültigen Stimmen entfielen auf																					Schl. Nr.	
Sonstige		davon																				
		REP	odp	PDS	DVU	Pro DM	BP	BFB	Tier- schutz	GRAUE	PBC	NPD	APPD	NATUR- GESETZ	DIE FRAUEN	CM	CHAN- CE	BüSo	MLPD	Übr.		
Anzahl	%	Anzahl																				
15	16	17	18	19	20	21	22	23	24	25	26	27	28	29	30	31	32	33	34	35		
Noch: Unterfranken																						
98	8,7	39	24	6	2	13	4	1	2	-	-	-	3	-	1	3	-	-	-	x	674	
53	4,7	32	21	x	x	x	x	x	x	x	x	x	x	x	x	x	x	x	x	x	153	
196	7,7	113	23	15	8	12	4	1	6	1	4	1	-	4	3	-	-	1	-	x	159	
152	6,0	108	44	x	x	x	x	x	x	x	x	x	x	x	x	x	x	x	x	x		
51	5,8	21	4	4	7	4	-	1	1	1	1	1	1	1	-	1	2	-	1	x	160	
37	4,2	27	10	x	x	x	x	x	x	x	x	x	x	x	x	x	x	x	x	x		
350	9,3	210	50	21	12	9	8	2	14	1	7	2	5	2	2	3	1	1	-	x	163	
264	7,0	181	83	x	x	x	x	x	x	x	x	x	x	x	x	x	x	x	x	x		
151	6,2	66	16	7	11	25	1	2	9	4	4	2	3	-	-	-	1	-	-	x	164	
115	4,8	88	27	x	x	x	x	x	x	x	x	x	x	x	x	x	x	x	x	x		
118	4,8	39	11	7	14	11	6	-	3	1	9	4	3	3	3	3	1	-	-	x	171	
74	3,0	56	18	x	x	x	x	x	x	x	x	x	x	x	x	x	x	x	x	x		
134	7,4	52	35	5	3	13	2	1	12	-	1	-	1	1	3	1	4	-	-	x	180	
100	5,5	57	43	x	x	x	x	x	x	x	x	x	x	x	x	x	x	x	x	x		
81	8,2	29	14	4	8	6	2	1	3	1	1	8	1	-	1	2	-	-	-	x	184	
39	4,0	27	12	x	x	x	x	x	x	x	x	x	x	x	x	x	x	x	x	x		
166	8,4	105	14	4	10	10	7	1	3	1	3	1	4	2	1	-	-	-	-	x	187	
112	5,7	93	19	x	x	x	x	x	x	x	x	x	x	x	x	x	x	x	x	x		
63	6,3	21	6	6	10	6	3	1	2	2	2	2	2	-	-	-	-	-	-	x	190	
24	2,4	18	6	x	x	x	x	x	x	x	x	x	x	x	x	x	x	x	x	x		
95	5,0	48	7	10	3	5	4	3	5	-	1	4	3	1	1	-	-	-	-	x	195	
77	4,1	59	18	x	x	x	x	x	x	x	x	x	x	x	x	x	x	x	x	x		
44	5,7	22	4	3	1	6	-	1	2	1	1	-	1	-	-	1	1	-	-	x	201	
33	4,3	25	8	x	x	x	x	x	x	x	x	x	x	x	x	x	x	x	x	x		
75	7,0	35	5	4	8	8	-	1	2	3	4	3	-	-	1	1	-	-	-	x	210	
39	3,7	31	8	x	x	x	x	x	x	x	x	x	x	x	x	x	x	x	x	x		
85	7,1	44	14	5	4	6	3	1	-	3	1	-	1	1	-	1	1	-	-	x	219	
67	5,6	45	22	x	x	x	x	x	x	x	x	x	x	x	x	x	x	x	x	x		
270	7,0	118	59	17	21	10	4	2	15	3	7	4	2	2	1	2	3	-	-	x	221	
197	5,1	119	78	x	x	x	x	x	x	x	x	x	x	x	x	x	x	x	x	x		
15	3,8	7	3	-	-	1	-	-	1	1	-	1	-	-	-	1	-	-	-	x	223	
15	3,8	5	10	x	x	x	x	x	x	x	x	x	x	x	x	x	x	x	x	x		
3 618	6,7	1 649	501	241	242	275	107	50	138	57	83	82	61	32	29	39	25	4	3	x	Zus.	
2 501	4,6	1 735	766	x	x	x	x	x	x	x	x	x	x	x	x	x	x	x	x	x		
675																						
37	7,4	22	5	1	1	3	1	-	-	1	-	1	1	-	-	-	1	-	-	x	111	
32	6,4	25	6	x	x	x	x	x	x	x	x	x	x	x	x	-	x	x	x	1		
85	6,7	44	15	1	2	2	1	-	1	1	10	1	1	-	-	2	3	1	-	x	112	
67	5,3	37	20	x	x	x	x	x	x	x	x	x	x	x	x	10	x	x	x	-		
57	7,8	32	6	2	1	1	3	1	3	-	2	-	2	1	-	3	-	-	-	x	113	
50	6,8	32	15	x	x	x	x	x	x	x	x	x	x	x	x	3	x	x	x	-		
24	4,2	13	1	3	-	2	1	1	-	1	-	1	-	-	-	1	-	-	-	x	114	
26	4,5	16	8	x	x	x	x	x	x	x	x	x	x	x	x	2	x	x	x	-		
51	10,0	24	4	1	7	9	2	-	1	-	-	-	-	1	-	2	-	-	-	x	116	
42	8,2	30	10	x	x	x	x	x	x	x	x	x	x	x	x	2	x	x	x	-		
354	8,4	206	62	13	13	17	3	3	6	6	6	2	2	8	1	5	1	-	-	x	117	
341	8,1	197	130	x	x	x	x	x	x	x	x	x	x	x	x	10	x	x	x	4		
111	8,4	48	6	6	7	11	3	4	3	2	6	2	1	2	2	6	1	1	-	x	127	
97	6,9	59	14	x	x	x	x	x	x	x	x	x	x	x	x	14	x	x	x	4		
70	7,9	40	12	-	1	2	3	2	5	-	2	-	1	-	1	1	-	-	-	x	131	
53	6,0	33	19	x	x	x	x	x	x	x	x	x	x	x	x	1	x	x	x	-		
224	8,1	85	16	17	35	23	4	2	10	8	4	16	2	1	1	-	-	-	-	x	139	
140	5,1	97	33	x	x	x	x	x	x	x	x	x	x	x	x	7	x	x	x	3		
868	7,6	385	109	74	49	62	20	10	42	15	41	18	8	6	16	10	3	-	-	x	141	
680	5,9	420	200	x	x	x	x	x	x	x	x	x	x	x	x	49	x	x	x	11		
92	8,7	49	5	2	1	7	3	1	3	-	4	11	1	-	2	3	-	-	-	x	142	
77	7,3	57	9	x	x	x	x	x	x	x	x	x	x	x	x	10	x	x	x	1		

Noch: 1. Ergebnisse der Bundestagswahl 1998 nach

Schl. Nr.	Gebiet	Wahlbe- rechtigte	Wähler	Art der Stimme	Ungültige Stimmen		Gültige Stimmen	Von den gültigen Stimmen entfielen auf							
		Nicht- wähler	Wahlbe- teiligung in %					CSU		SPD		GRÜNE		F.D.P.	
								Anzahl	%	Anzahl	%	Anzahl	%	Anzahl	%
					Anzahl	%	Anzahl								
		1	2	3	4	5	6	7	8	9	10	11	12	13	14

Noch: Unterfranken

675 Noch: Landkreis Kitzingen

144	Mainbernheim, St	1 825 301	1 524 83,5	Z E	11 15	0,7 1,0	1 513 1 509	559 611	36,9 40,5	719 734	47,5 48,6	68 60	4,5 4,0	74 32	4,9 2,1
146	Mainstockheim	1 386 167	1 219 88,0	Z E	6 6	0,5 0,5	1 213 1 213	397 465	32,7 38,3	561 583	46,2 48,1	63 46	5,2 3,8	105 27	8,7 2,2
147	Marktbreit, St	2 880 573	2 307 80,1	Z E	15 23	0,7 1,0	2 292 2 284	1 004 1 126	43,8 49,3	814 836	35,5 36,6	135 125	5,9 5,5	153 61	6,7 2,7
148	Markt Einersheim, M	938 200	738 78,7	Z E	12 8	1,6 1,1	726 730	270 313	37,2 42,9	331 334	45,6 45,8	45 28	6,2 3,8	31 11	4,3 1,5
149	Marktsteft, St	1 275 271	1 004 78,7	Z E	2 4	0,2 0,4	1 002 1 000	407 470	40,6 47,0	426 417	42,5 41,7	32 30	3,2 3,0	57 24	5,7 2,4
150	Martinsheim	800 120	680 85,0	Z E	4 2	0,6 0,3	676 678	323 399	47,8 58,8	183 176	27,1 26,0	46 35	6,8 5,2	69 17	10,2 2,5
155	Nordheim a.Main	769 81	688 89,5	Z E	3 10	0,4 1,5	685 678	504 519	73,6 76,5	79 88	11,5 13,0	26 17	3,8 2,5	37 19	5,4 2,8
156	Obernbreit, M	1 336 234	1 102 82,5	Z E	7 7	0,6 0,6	1 095 1 095	416 489	38,0 44,7	488 489	44,6 44,7	77 56	7,0 5,1	56 21	5,1 1,9
158	Prichsenstadt, St	2 348 383	1 965 83,7	Z E	15 26	0,8 1,3	1 950 1 939	953 1 077	48,9 55,5	657 634	33,7 32,7	89 79	4,6 4,1	97 46	5,0 2,4
161	Rödelsee	1 117 180	937 83,9	Z E	8 11	0,9 1,2	929 926	445 481	47,9 51,9	282 296	30,4 32,0	57 50	6,1 5,4	67 42	7,2 4,5
162	Rüdenhausen, M	609 124	485 79,6	Z E	4 5	0,8 1,0	481 480	238 261	49,5 54,4	146 144	30,4 30,0	15 14	3,1 2,9	37 20	7,7 4,2
165	Schwarzach a.Main, M	2 556 373	2 183 85,4	Z E	25 33	1,1 1,5	2 158 2 150	1 277 1 350	59,2 62,8	553 565	25,6 26,3	113 85	5,2 4,0	61 34	2,8 1,6
166	Segnitz	650 129	521 80,2	Z E	4 3	0,8 0,6	517 518	220 247	42,6 47,7	198 206	38,3 39,8	32 28	6,2 5,4	32 17	6,2 3,3
167	Seinsheim, M	869 131	738 84,9	Z E	6 10	0,8 1,4	732 728	415 449	56,7 61,7	159 149	21,7 20,5	39 39	5,3 5,4	37 23	5,1 3,2
169	Sommerach	973 85	888 91,3	Z E	7 11	0,8 1,2	881 877	557 552	63,2 62,9	194 235	22,0 26,8	30 29	3,4 3,3	46 30	5,2 3,4
170	Sulzfeld a.Main	999 172	827 82,8	Z E	9 8	1,1 1,0	818 819	447 489	54,6 59,7	251 236	30,7 28,8	36 40	4,4 4,9	46 14	5,6 1,7
174	Volkach, St	6 937 1 270	5 667 81,7	Z E	36 68	0,6 1,2	5 631 5 599	3 034 3 121	53,9 55,7	1 611 1 662	28,6 33,3	332 240	5,9 4,3	320 138	5,7 2,5
177	Wiesenbronn	716 108	608 84,9	Z E	6 5	1,0 0,8	602 603	250 273	41,5 45,3	246 237	40,9 39,3	20 28	3,3 4,6	19 8	3,2 1,3
178	Wiesentheid, M	3 328 623	2 705 81,3	Z E	20 33	0,7 1,2	2 685 2 672	1 333 1 432	49,6 53,6	854 863	31,8 32,3	118 118	4,4 4,4	165 96	6,1 3,6
179	Willanzheim, M	1 160 199	961 82,8	Z E	11 17	1,1 1,8	950 944	546 600	57,5 63,6	228 232	24,0 24,6	38 35	4,0 3,7	49 14	5,2 1,5
	Zusammen	65 888 12 615	53 273 80,9	Z E	424 560	0,8 1,1	52 849 52 713	25 251 27 377	47,8 51,9	18 272 18 662	34,6 35,4	2 649 2 293	5,0 4,3	2 712 1 256	5,1 2,4

676 Landkreis Miltenberg

111	Altenbuch	1 018 202	816 80,2	Z E	10 12	1,2 1,5	806 804	453 491	56,2 61,1	230 238	28,5 29,6	27 x	3,3 x	39 32	4,8 4,0
112	Amorbach, St	3 234 589	2 645 81,8	Z E	32 44	1,2 1,7	2 613 2 601	1 230 1 376	47,1 52,9	927 1 015	35,5 39,0	148 x	5,7 x	160 95	6,1 3,7
116	Bürgstadt, M	3 206 442	2 764 86,2	Z E	22 31	0,8 1,1	2 742 2 733	1 235 1 369	45,0 50,1	1 023 1 163	37,3 42,6	192 x	7,0 x	160 80	5,8 2,9
117	Collenberg	1 661 327	1 534 82,4	Z E	11 13	0,7 0,8	1 523 1 521	783 849	51,4 55,8	544 588	35,7 38,7	63 x	4,1 x	64 36	4,2 2,4
118	Dorfprozelten	1 457 223	1 234 84,7	Z E	12 15	1,0 1,2	1 222 1 219	570 615	46,6 50,5	511 545	41,8 44,7	52 x	4,3 x	38 23	3,1 1,9
119	Eichenbühl	2 094 334	1 760 84,0	Z E	23 28	1,3 1,6	1 737 1 732	942 1 025	54,2 59,2	552 597	31,8 34,5	64 x	3,7 x	68 28	3,9 1,6
121	Elsfeld, M	5 604 1 058	4 546 81,1	Z E	40 60	0,9 1,3	4 506 4 466	2 158 2 249	47,9 50,1	1 556 1 827	34,5 40,7	268 x	5,9 x	247 212	5,5 4,7

Z = Zweitstimmen. E = Erststimmen.

Sonstige		Von den gültigen Stimmen entfielen auf																				Schl. Nr.
		davon																				
		REP	ödp	PDS	DVU	Pro DM	BP	BFB	Tier-schutz	GRAUE	PBC	NPD	APPD	NATUR-GESETZ	DIE FRAUEN	CM	CHAN-CE	BüSo	MLPD	Übr.		
Anzahl	%	Anzahl																				
15	16	17	18	19	20	21	22	23	24	25	26	27	28	29	30	31	32	33	34	35		
Noch: Unterfranken																						
344	6,8	165	27	31	30	19	16	4	14	8	4	11	3	4	2	2	3	-	1	x	676	
253	5,0	173	70	x	x	x	x	x	x	x	10	x	x	x	x	x	x	x	x	x	122	
167	6,9	72	11	18	25	11	5	3	4	1	8	4	4	-	-	-	-	1	-	x	123	
115	4,8	83	24	x	x	x	x	x	x	x	8	x	x	x	x	x	x	x	x	x	124	
119	6,8	64	12	4	8	6	4	8	-	3	2	4	1	1	-	1	1	-	-	x	125	
82	4,7	56	24	x	x	x	x	x	x	x	2	x	x	x	x	x	x	x	x	x	126	
206	6,7	94	12	21	22	8	9	2	13	6	1	4	6	1	2	3	2	-	-	x	127	
122	4,0	82	35	x	x	x	x	x	x	x	5	x	x	x	x	x	x	x	x	x	128	
149	6,2	71	14	10	10	9	2	8	4	5	1	5	4	2	1	1	1	1	-	x	129	
102	4,2	67	30	x	x	x	x	x	x	x	5	x	x	x	x	x	x	x	x	x	130	
81	7,0	37	1	9	5	5	4	5	3	3	2	2	3	1	1	-	-	-	-	x	131	
42	3,6	30	8	x	x	x	x	x	x	x	4	x	x	x	x	x	x	x	x	x	132	
75	4,4	20	5	6	11	4	2	4	5	1	2	12	2	1	-	-	-	-	-	x	133	
57	3,4	32	21	x	x	x	x	x	x	x	4	x	x	x	x	x	x	x	x	x	134	
84	4,4	34	4	10	14	5	2	1	3	4	-	5	-	2	-	-	-	-	-	x	135	
51	2,7	36	14	x	x	x	x	x	x	x	1	x	x	x	x	x	x	x	x	x	136	
182	5,6	86	18	8	18	14	3	6	6	4	3	5	2	4	-	2	2	-	1	x	137	
143	4,5	94	47	x	x	x	x	x	x	x	2	x	x	x	x	x	x	x	x	x	138	
237	6,9	120	13	21	20	10	8	2	18	4	1	7	3	1	5	2	2	-	-	x	139	
188	5,5	132	55	x	x	x	x	x	x	x	1	x	x	x	x	x	x	x	x	x	140	
47	5,7	23	4	6	5	-	4	1	-	1	-	2	-	-	-	-	-	1	-	x	141	
27	3,3	21	6	x	x	x	x	x	x	x	-	x	x	x	x	x	x	x	x	x	142	
161	5,9	86	12	11	14	8	5	1	3	3	2	3	3	1	1	5	-	2	1	x	143	
121	4,4	87	30	x	x	x	x	x	x	x	4	x	x	x	x	x	x	x	x	x	144	
305	5,4	116	37	36	27	8	6	12	8	9	6	14	9	5	2	4	2	-	-	x	145	
267	4,6	138	118	x	x	x	x	x	x	x	11	x	x	x	x	x	x	x	x	x	146	
205	6,7	82	35	30	8	10	6	7	11	3	1	5	2	2	-	1	1	1	-	x	147	
146	4,6	67	73	x	x	x	x	x	x	x	6	x	x	x	x	x	x	x	x	x	148	
88	5,5	43	5	2	4	5	5	-	5	2	1	6	2	-	4	3	1	-	-	x	149	
70	4,4	43	23	x	x	x	x	x	x	x	4	x	x	x	x	x	x	x	x	x	150	
46	4,7	31	4	1	2	1	1	1	-	-	-	1	2	1	1	-	-	-	-	x	151	
36	3,7	27	5	x	x	x	x	x	x	x	4	x	x	x	x	x	x	x	x	x	152	
166	6,2	76	18	23	11	7	1	3	9	3	2	2	2	5	-	-	2	-	-	x	153	
129	4,8	77	45	x	x	x	x	x	x	x	7	x	x	x	x	x	x	x	x	x	154	
364	6,9	147	45	35	35	23	5	9	19	10	10	11	2	3	4	2	4	-	-	x	155	
226	4,3	133	82	x	x	x	x	x	x	x	11	x	x	x	x	x	x	x	x	x	156	
65	7,1	27	8	4	6	3	4	1	4	1	1	2	-	-	2	2	-	-	-	x	157	
39	4,2	26	9	x	x	x	x	x	x	x	4	x	x	x	x	x	x	x	x	x	158	
27	4,8	12	2	3	1	2	1	1	1	-	-	2	-	1	1	-	-	-	-	x	159	
22	3,9	13	7	x	x	x	x	x	x	x	2	x	x	x	x	x	x	x	x	x	160	
57	4,7	17	6	8	6	3	1	1	1	1	4	5	2	-	-	1	1	-	-	x	161	
35	2,9	22	8	x	x	x	x	x	x	x	5	x	x	x	x	x	x	x	x	x	162	
82	9,3	55	4	1	6	4	-	4	3	3	-	1	1	-	-	-	-	-	-	x	163	
64	7,3	53	11	x	x	x	x	x	x	x	-	x	x	x	x	x	x	x	x	x	164	
233	5,8	100	21	23	12	12	10	6	16	5	2	4	7	3	2	1	8	-	1	x	165	
175	4,4	112	56	x	x	x	x	x	x	x	7	x	x	x	x	x	x	x	x	x	166	
87	5,9	31	9	11	4	4	1	2	3	1	4	14	-	-	-	2	1	-	-	x	167	
56	3,8	39	14	x	x	x	x	x	x	x	3	x	x	x	x	x	x	x	x	x	168	
153	6,1	77	19	14	6	12	1	2	5	3	1	2	1	3	1	1	3	1	1	x	169	
123	5,0	71	49	x	x	x	x	x	x	x	3	x	x	x	x	x	x	x	x	x	170	
4 575	6,1	2 090	425	420	383	256	127	118	196	51	75	179	70	52	96	95	96	10	6	x	Zus.	
3 334	4,4	2 106	1 064	x	x	x	x	x	x	x	45	x	x	x	x	x	x	x	x	x	677	
257	5,5	132	30	22	11	26	12	4	13	5	5	3	4	2	3	4	-	-	-	x	171	
245	4,5	132	10	x	x	x	x	x	x	x	12	x	x	x	x	x	x	x	x	x	172	
52	5,1	33	4	2	5	-	2	2	2	-	-	-	-	-	-	-	-	-	-	x	173	
52	5,1	33	7	x	x	x	x	x	x	x	-	-	-	-	-	-	-	-	-	x	174	

Noch: 1. Ergebnisse der Bundestagswahl 1998 nach

Schl. Nr	Gebiet	Wahlbe- rechtigte	Wähler	Art der Stimme	Ungültige Stimmen		Gültige Stimmen	Von den gültigen Stimmen entfielen auf							
		Nicht- wähler	Wahlbe- teiligung in %					CSU		SPD		GRÜNE		F.D.P.	
								Anzahl	%	Anzahl	Anzahl	%	Anzahl	%	Anzahl
					1	2	3	4	5	6	7	8	9	10	11
Noch: Unterfranken															
677 Noch: Landkreis Main-Spessart															
119	Birkenfeld	1 624 298	1 326 81,7	Z E	9 14	0,7 1,1	1 317 1 312	666 702	50,6 53,5	484 515	36,8 39,3	39 x	3,0 x	47 32	3,6 2,4
120	Bischbrunn	1 466 260	1 206 82,3	Z E	10 12	0,8 1,0	1 196 1 194	701 774	58,6 64,8	309 311	25,8 26,0	39 x	3,3 x	30 21	2,5 1,8
122	Burgsinn, M	2 038 316	1 722 84,5	Z E	9 17	0,5 1,0	1 713 1 705	718 822	41,9 48,2	757 764	44,2 44,8	77 x	4,5 x	71 33	4,1 1,9
125	Erlenbach b.Marktheidenfeld	1 803 280	1 523 84,5	Z E	8 17	0,5 1,1	1 515 1 506	773 815	51,0 54,1	559 611	36,9 40,6	77 x	5,1 x	46 22	3,0 1,5
126	Esselbach	1 550 313	1 237 79,8	Z E	15 26	1,2 2,1	1 222 1 211	576 645	47,1 53,3	376 408	30,8 33,7	106 x	8,7 x	50 25	4,1 2,1
127	Eußenheim	2 622 381	2 241 85,5	Z E	19 34	0,8 1,5	2 222 2 207	1 394 1 515	62,7 68,6	505 515	22,7 23,3	81 x	3,6 x	65 34	2,9 1,5
128	Fellen	727 69	658 90,5	Z E	4 9	0,6 1,4	654 649	426 460	65,1 70,9	136 135	20,8 20,8	20 x	3,1 x	32 12	4,9 1,8
129	Frammersbach, M	3 845 612	3 233 84,1	Z E	40 48	1,2 1,5	3 193 3 185	1 301 1 430	40,7 44,9	1 494 1 631	46,8 51,2	164 x	5,1 x	103 31	3,2 1,0
131	Gemünden a.Main, St	8 686 1 793	6 893 79,4	Z E	71 107	1,0 1,6	6 822 6 786	3 467 3 819	50,8 56,3	2 163 2 276	31,7 33,5	390 x	5,7 x	288 151	4,2 2,2
132	Gössenheim	975 182	793 81,3	Z E	6 12	0,8 1,5	787 781	387 416	49,2 53,3	289 290	36,7 37,1	37 x	4,7 x	17 10	2,2 1,3
133	Gräfendorf	1 178 187	991 84,1	Z E	4 8	0,4 0,8	987 983	550 624	55,7 63,5	283 290	28,7 29,5	45 x	4,6 x	36 17	3,6 1,7
135	Hafenlohr	1 407 263	1 144 81,3	Z E	9 27	0,8 2,4	1 135 1 117	519 573	45,7 51,3	430 479	37,9 42,9	78 x	6,9 x	60 29	5,3 2,6
137	Hasloch	1 038 158	880 84,8	Z E	7 12	0,8 1,4	873 868	338 380	38,7 43,8	373 409	42,7 47,1	39 x	4,5 x	45 25	5,2 2,9
142	Himmelstadt	1 293 183	1 110 85,8	Z E	13 13	1,2 1,2	1 097 1 097	518 558	47,2 50,9	425 445	38,7 40,6	48 x	4,4 x	31 26	2,8 2,4
146	Karbach, M	1 097 215	882 80,4	Z E	10 14	1,1 1,6	872 868	459 480	52,6 55,3	270 308	31,0 35,5	50 x	5,7 x	27 19	3,1 2,2
148	Karlstadt, St	11 435 1 856	9 579 83,8	Z E	105 151	1,1 1,6	9 474 9 428	4 671 5 136	49,3 54,5	3 433 3 714	36,2 39,4	536 x	5,7 x	329 175	3,5 1,9
149	Karsbach	1 303 230	1 073 82,3	Z E	5 9	0,5 0,8	1 068 1 064	571 633	53,5 59,5	308 324	28,8 30,5	47 x	4,4 x	44 18	4,1 1,7
151	Kreuzwertheim, M	3 016 431	2 585 85,7	Z E	27 41	1,0 1,6	2 558 2 544	1 102 1 270	43,1 49,9	941 1 041	36,8 40,9	158 x	6,2 x	148 59	5,8 2,3
154	Triefenstein, M	3 127 428	2 699 86,3	Z E	28 34	1,0 1,3	2 671 2 665	1 301 1 438	48,7 54,0	964 1 050	36,1 39,4	137 x	5,1 x	86 41	3,2 1,5
155	Lohr a.Main, St	12 053 2 184	9 869 81,9	Z E	58 99	0,6 1,0	9 811 9 770	4 470 4 920	45,6 50,4	3 760 4 205	38,3 43,0	627 x	6,4 x	476 249	4,9 2,5
157	Marktheidenfeld, St	8 088 1 679	6 409 79,2	Z E	69 134	1,1 2,1	6 340 6 275	2 959 3 277	46,7 52,2	2 068 2 316	32,6 36,9	485 x	7,6 x	367 197	5,8 3,1
159	Mittelsinn	778 148	630 81,0	Z E	1 5	0,2 0,8	629 625	216 258	34,3 41,3	286 297	45,5 47,5	27 x	4,3 x	51 27	8,1 4,3
164	Neuendorf	729 106	623 85,5	Z E	7 14	1,1 2,2	616 609	311 337	50,5 55,3	229 236	37,2 38,8	36 x	5,8 x	19 10	3,1 1,6
165	Neuhütten	953 189	764 80,2	Z E	13 13	1,7 1,7	751 751	359 389	47,8 51,8	296 320	39,4 42,6	31 x	4,1 x	38 23	5,1 3,1
166	Neustadt a.Main	1 061 194	867 81,7	Z E	5 13	0,6 1,5	862 854	370 409	42,9 47,9	379 404	44,0 47,3	36 x	4,2 x	32 13	3,7 1,5
169	Obersinn, M	917 209	708 77,2	Z E	4 12	0,6 1,7	704 696	340 369	48,3 53,0	266 287	37,8 41,2	35 x	5,0 x	31 15	4,4 2,2
170	Partenstein	2 326 372	1 954 84,0	Z E	14 26	0,7 1,3	1 940 1 928	561 622	28,9 32,3	1 093 1 208	56,3 62,7	120 x	6,2 x	78 39	4,0 2,0
172	Rechtenbach	876 218	658 75,1	Z E	3 7	0,5 1,1	655 651	267 284	40,8 43,6	310 324	47,3 49,8	20 x	3,1 x	20 16	3,1 2,5

Sonstige		Von den gültigen Stimmen entfielen auf																			Schl. Nr.	
		davon																				
		REP	odp	PDS	DVU	Pro DM	BP	BFB	Tier- schutz	GRAUE	PBC	NPD	APPD	NATUR- GESETZ	DIE FRAUEN	CM	CHAN- CE	BüSo	MLPD	Übr.		
Anzahl	%	Anzahl																				
15	16	17	18	19	20	21	22	23	24	25	26	27	28	29	30	31	32	33	34	35		
Noch: Unterfranken																						
81	6,2	45	9	3	4	7	5	3	-	3	-	1	-	-	-	1	-	-	-	x	677	
63	4,8	40	19	x	x	x	x	x	x	x	4	x	x	x	x	x	x	x	x	x	119	
117	9,8	73	12	3	4	2	3	1	9	2	2	2	-	2	1	-	1	-	-	x	120	
88	7,4	53	23	x	x	x	x	x	x	x	12	x	x	x	x	x	x	x	x	x	120	
90	5,3	38	4	5	16	5	6	1	6	1	-	1	3	1	1	-	2	-	-	x	122	
85	5,0	45	38	x	x	x	x	x	x	x	3	x	x	x	x	x	x	x	x	x	122	
60	4,0	27	7	4	-	3	2	4	3	2	3	1	1	1	1	1	-	-	-	x	125	
58	3,9	29	22	x	x	x	x	x	x	x	7	x	x	x	x	x	x	x	x	x	125	
114	9,3	62	4	5	1	7	4	1	6	3	16	-	3	-	-	1	-	1	-	x	126	
133	11,0	52	52	x	x	x	x	x	x	x	29	x	x	x	x	x	x	x	x	x	126	
177	8,0	100	25	7	10	8	6	4	2	5	2	1	3	1	-	2	1	-	-	x	127	
143	6,5	96	42	x	x	x	x	x	x	x	5	x	x	x	x	x	x	x	x	x	127	
40	6,1	23	3	3	4	2	1	-	-	1	1	-	-	1	1	-	-	-	-	x	128	
42	6,5	25	17	x	x	x	x	x	x	x	-	x	x	x	x	x	x	x	x	x	128	
131	4,1	46	10	19	9	16	8	3	3	3	-	2	1	2	3	1	3	2	-	x	129	
93	2,9	53	38	x	x	x	x	x	x	x	2	x	x	x	x	x	x	x	x	x	129	
514	7,5	216	85	30	32	36	16	16	29	13	13	10	4	6	6	-	-	2	-	x	131	
540	8,0	221	301	x	x	x	x	x	x	x	18	x	x	x	x	x	x	x	x	x	131	
57	7,2	27	11	2	-	6	3	1	4	-	1	-	-	1	-	1	-	-	-	x	132	
65	8,3	25	39	x	x	x	x	x	x	x	1	x	x	x	x	x	x	x	x	x	132	
73	7,4	41	8	-	6	1	4	2	1	2	3	2	-	1	-	2	-	-	-	x	133	
52	5,3	32	18	x	x	x	x	x	x	x	2	x	x	x	x	x	x	x	x	x	133	
48	4,2	22	7	6	4	4	-	-	1	-	1	1	-	1	-	-	1	-	-	x	135	
36	3,2	13	20	x	x	x	x	x	x	x	3	x	x	x	x	x	x	x	x	x	135	
78	8,9	37	8	8	2	8	-	1	2	1	4	4	-	1	2	-	-	-	-	x	137	
54	6,2	38	12	x	x	x	x	x	x	x	4	x	x	x	x	x	x	x	x	x	137	
75	6,8	33	12	3	2	8	2	1	3	1	2	2	2	1	-	2	-	-	1	x	142	
68	6,2																					

Noch: 1. Ergebnisse der Bundestagswahl 1998 nach

Schl. Nr.	Gebiet	Wahlbe- rechtigte	Wähler	Art der Stimme	Ungültige Stimmen		Gültige Stimmen	Von den gültigen Stimmen entfielen auf							
		Nicht- wähler	Wahlbe- teiligung in %					CSU		SPD		GRÜNE		F.D.P.	
								Anzahl	%	Anzahl	%	Anzahl	%	Anzahl	%
					Anzahl	%	Anzahl								
		1	2	3	4	5	6	7	8	9	10	11	12	13	14

Noch: Unterfranken

677 Noch: Landkreis Main-Spessart

175	Retzstadt	1 216 155	1 061 87,3	Z E	10 15	0,9 1,4	1 051 1 046	586 637	55,8 60,9	324 325	30,8 31,1	62 x	5,9 x	18 12	1,7 1,1
177	Rieneck, St	1 714 254	1 460 85,2	Z E	23 30	1,6 2,1	1 437 1 430	720 791	50,1 55,3	484 501	33,7 35,0	62 x	4,3 x	54 25	3,8 1,7
178	Roden	765 146	619 80,9	Z E	4 11	0,6 1,8	615 608	335 380	54,5 62,5	180 182	29,3 29,9	23 x	3,7 x	26 13	4,2 2,1
181	Rothenfels, St	836 158	678 81,1	Z E	10 17	1,5 2,5	668 661	277 295	41,5 44,6	293 324	43,9 49,0	43 x	6,4 x	16 12	2,4 1,8
182	Schollbrunn	712 116	596 83,7	Z E	9 17	1,5 2,9	587 579	270 297	46,0 51,3	213 226	36,3 39,0	27 x	4,6 x	22 10	3,7 1,7
186	Steinfeld	1 715 293	1 422 82,9	Z E	7 11	0,5 0,8	1 415 1 411	779 861	55,1 61,0	460 462	32,5 32,7	63 x	4,5 x	41 31	2,9 2,2
189	Thüngen, M	1 097 184	913 83,2	Z E	3 5	0,3 0,5	910 908	306 347	33,6 38,2	450 489	49,5 53,9	52 x	5,7 x	42 20	4,6 2,2
193	Urspringen	971 165	806 83,0	Z E	3 9	0,4 1,1	803 797	368 419	45,8 52,6	321 329	40,0 41,3	35 x	4,4 x	32 19	4,0 2,4
200	Wiesthal	1 132 178	954 84,3	Z E	4 2	0,4 0,2	950 952	349 383	36,7 40,2	495 518	52,1 54,4	34 x	3,6 x	31 12	3,3 1,3
203	Zellingen, M	4 854 818	4 036 83,1	Z E	34 60	0,8 1,5	4 002 3 976	1 762 1 941	44,0 48,8	1 520 1 675	38,0 42,1	258 x	6,4 x	119 71	3,0 1,8
	Zusammen	100 199 17 504	82 695 82,5	Z E	739 1 199	0,9 1,4	81 956 81 496	39 348 43 322	48,0 53,2	29 566 31 920	36,1 39,2	4 546 x	5,5 x	3 316 1 723	4,0 2,1

678 Landkreis Schweinfurt

115	Bergheimfeld	3 936 669	3 287 83,0	Z E	30 35	0,9 1,1	3 237 3 232	1 509 1 629	46,6 50,4	1 125 1 075	34,8 33,3	218 253	6,7 7,8	128 69	4,0 2,1
122	Dingolshausen	946 149	797 84,2	Z E	8 6	1,0 0,8	789 791	473 499	59,9 63,1	191 188	24,2 23,8	29 31	3,7 3,9	31 14	3,9 1,8
123	Dittellbrunn	5 689 843	5 056 85,7	Z E	21 30	0,4 0,6	5 035 5 025	2 444 2 726	48,5 54,2	1 596 1 574	31,7 31,3	331 302	6,6 6,0	288 120	5,7 2,4
124	Donnersdorf	1 410 227	1 183 83,9	Z E	14 14	1,2 1,2	1 169 1 169	717 758	61,3 64,8	268 253	22,9 21,6	44 33	3,8 2,8	43 25	3,7 2,1
128	Euerbach	2 289 363	1 926 84,1	Z E	11 7	0,8 0,4	1 915 1 919	844 938	44,1 48,9	708 710	37,0 37,0	103 106	5,4 5,5	84 46	4,4 2,4
130	Frankenwinheim	724 83	638 88,1	Z E	2 10	0,3 1,6	636 628	379 364	59,6 58,0	169 179	26,6 28,5	31 24	4,9 3,8	14 14	2,2 2,2
132	Geldersheim	1 963 352	1 611 82,1	Z E	17 19	1,1 1,2	1 594 1 592	776 812	48,7 51,0	548 524	34,4 32,9	96 122	6,0 7,7	47 20	2,9 1,3
134	Geroitzhofen, St	5 330 1 134	4 196 78,7	Z E	32 80	0,8 1,4	4 164 4 136	2 056 2 177	49,4 52,6	1 292 1 238	30,8 28,9	239 240	5,7 5,8	210 84	5,0 2,0
135	Gochsheim	5 086 960	4 106 80,7	Z E	43 56	1,0 1,4	4 063 4 050	1 717 1 855	42,3 45,8	1 680 1 640	40,9 40,5	208 223	5,1 5,5	152 77	3,7 1,9
136	Grafenrheinfeld	2 547 389	2 178 85,5	Z E	16 27	0,7 1,2	2 162 2 151	962 1 053	44,5 49,0	826 811	38,2 37,7	115 114	5,3 5,3	83 40	3,8 1,9
138	Grettsstadt	3 071 446	2 625 85,5	Z E	24 34	0,9 1,3	2 601 2 591	1 376 1 514	52,9 58,4	815 747	31,3 28,8	112 133	4,3 5,1	100 45	3,8 1,7
150	Kollitzheim	4 133 539	3 594 87,0	Z E	33 43	0,9 1,2	3 561 3 551	2 074 2 118	58,2 59,6	922 955	25,9 26,9	160 160	4,5 4,5	128 85	3,6 2,4
153	Lülsfeld	653 67	586 89,7	Z E	3 7	0,5 1,2	583 579	361 345	61,9 59,6	137 150	23,5 25,9	24 25	4,1 4,3	19 22	3,3 3,8
157	Michelau i. Steigerwald	908 173	735 80,9	Z E	11 14	1,5 1,9	724 721	405 420	55,9 58,3	188 186	26,0 25,8	40 35	5,5 4,9	27 22	3,7 3,1
160	Niederwerrn	5 828 938	4 690 80,9	Z E	32 46	0,7 0,9	4 658 4 644	2 135 2 299	44,0 47,5	1 850 1 853	38,1 38,3	283 268	5,8 5,5	192 101	4,0 2,1
164	Oberschwarzach, M	1 127 154	973 86,3	Z E	5 11	0,5 1,1	968 962	611 631	63,1 65,6	212 211	21,9 21,9	28 22	2,9 2,3	32 23	3,3 2,4
168	Poppenhausen	3 134 522	2 612 83,3	Z E	24 27	0,9 1,0	2 588 2 585	1 411 1 489	54,5 57,8	677 683	26,2 26,4	157 154	6,1 6,0	110 92	4,3 3,6

Z = Zweitstimmen. E = Erststimmen.

Noch: 1. Ergebnisse der Bundestagswahl 1998 nach

Schl. Nr	Gebiet	Wahlbe- rechtigte	Wähler	Art der Stimme	Ungültige Stimmen		Gültige Stimmen	Von den gültigen Stimmen entfielen auf							
		Nicht- wähler	Wahlbe- teiligung in %					CSU		SPD		GRÜNE		F.D.P.	
								Anzahl	%	Anzahl	%	Anzahl	%	Anzahl	%
					Anzahl	%	Anzahl								
		1	2	3	4	5	6	7	8	9	10	11	12	13	14

Noch: Unterfranken

678 Noch: Landkreis Schweinfurt

170	Röthlein	3 535 646	2 889 81,7	Z E	27 26	0,9 0,9	2 862 2 863	1 515 1 625	52,9 56,8	908 909	31,7 31,7	128 117	4,5 4,1	109 60	3,8 2,1
174	Schonungen	6 351 904	5 447 85,8	Z E	45 62	0,8 1,1	5 402 5 385	2 640 2 899	48,9 53,8	1 842 1 798	34,1 33,4	279 266	5,2 4,9	231 106	4,3 2,0
175	Schwanfeld	1 492 236	1 256 84,2	Z E	13 15	1,0 1,2	1 243 1 241	702 739	56,5 59,5	334 330	26,9 26,6	64 69	5,1 5,6	58 32	4,7 2,6
176	Schwebheim	3 035 485	2 550 84,0	Z E	20 30	0,8 1,2	2 530 2 520	974 1 081	38,5 42,9	1 038 1 048	41,0 41,6	175 173	6,9 6,9	138 66	5,5 2,6
178	Sennfeld	3 158 567	2 591 82,0	Z E	11 22	0,4 0,8	2 580 2 569	963 1 071	37,3 41,7	1 128 1 103	43,7 42,9	152 169	5,9 6,6	118 63	4,6 2,5
181	Stadtlauringen, M	3 299 701	2 598 78,8	Z E	29 33	1,1 1,3	2 569 2 565	1 347 1 471	52,4 57,3	794 783	30,9 30,5	138 113	5,4 4,4	103 42	4,0 1,6
183	Sulzheim	1 525 213	1 312 86,0	Z E	15 17	1,1 1,3	1 297 1 295	800 819	61,7 63,2	271 251	20,9 19,4	64 68	4,9 5,3	31 17	2,4 1,3
186	Üchtelhausen	3 107 443	2 664 85,7	Z E	14 21	0,5 0,8	2 650 2 643	1 393 1 510	52,6 57,1	848 817	32,0 30,9	130 121	4,9 4,6	86 39	3,2 1,5
190	Waigolshausen	2 180 290	1 890 86,7	Z E	23 23	1,2 1,2	1 867 1 867	916 980	49,1 52,5	623 617	33,4 33,0	100 102	5,4 5,5	90 61	4,8 3,3
192	Wasserlosen	2 631 273	2 358 89,6	Z E	21 16	0,9 0,7	2 337 2 342	1 534 1 618	65,6 69,1	500 500	21,4 21,3	111 91	4,7 3,9	51 22	2,2 0,9
193	Werneck, M	8 076 1 392	6 684 82,8	Z E	68 70	1,0 1,0	6 616 6 614	3 824 4 064	57,8 61,4	1 636 1 552	24,7 23,5	423 525	6,4 7,9	272 134	4,1 2,0
196	Wipfeld	867 166	701 80,9	Z E	9 5	1,3 0,7	692 696	409 450	59,1 64,7	172 157	24,9 22,6	28 28	4,0 4,0	36 19	5,2 2,7
	Zusammen	88 240 14 327	73 913 83,8	Z E	621 786	0,8 1,1	73 292 73 127	37 268 39 954	50,8 54,6	23 268 22 842	31,7 31,2	4 010 4 087	5,5 5,6	3 011 1 560	4,1 2,1

679 Landkreis Würzburg

114	Aub, St	1 162 185	977 84,1	Z E	12 12	1,2 1,2	965 965	595 642	61,7 66,5	212 218	22,0 22,6	61 44	6,3 4,6	38 18	3,9 1,9
117	Bergtheim	2 467 386	2 081 84,4	Z E	22 25	1,1 1,2	2 059 2 056	1 033 1 093	50,2 53,2	647 631	31,4 30,7	107 99	5,2 4,8	116 84	5,6 4,1
118	Bieberehren	790 102	688 87,1	Z E	1 11	0,1 1,6	687 677	405 455	59,0 67,2	188 151	27,4 22,3	29 27	4,2 4,0	15 9	2,2 1,3
122	Bütthard, M	1 010 177	833 82,5	Z E	11 14	1,3 1,7	822 819	520 560	63,3 68,4	170 162	20,7 19,8	22 20	2,7 2,4	38 20	4,6 2,4
124	Eibelstadt, St	2 100 249	1 851 88,1	Z E	12 22	0,6 1,2	1 839 1 829	706 764	38,4 41,8	778 778	42,3 42,5	130 125	7,1 6,8	90 35	4,9 1,9
126	Eisingen	2 385 439	1 946 81,6	Z E	11 26	0,6 1,3	1 935 1 920	726 763	37,5 39,7	815 854	42,1 44,5	190 156	9,8 8,1	93 59	4,8 3,1
128	Erlabrunn	1 231 154	1 077 87,5	Z E	2 10	0,2 0,9	1 075 1 067	466 493	43,3 46,2	431 421	40,1 39,5	77 63	7,2 5,9	38 24	3,5 2,2
130	Estenfeld	3 676 483	3 193 86,9	Z E	16 47	0,5 1,5	3 177 3 146	1 453 1 533	45,7 48,7	1 185 1 175	37,3 37,3	204 185	6,4 5,9	156 102	4,9 3,2
131	Frickenhäuser a.Main, M	1 066 181	885 83,0	Z E	10 15	1,1 1,7	875 870	376 405	43,0 46,6	349 354	39,9 40,7	43 43	4,9 4,9	31 12	3,5 1,4
134	Gaukönigshofen	1 705 193	1 512 88,7	Z E	20 21	1,3 1,4	1 492 1 491	926 979	62,1 65,7	354 341	23,7 22,9	60 62	4,0 4,2	62 28	4,2 1,9
135	Gelchsheim, M	695 83	612 88,1	Z E	6 10	1,0 1,6	606 602	379 398	62,5 66,1	150 135	24,8 22,4	14 19	2,3 3,2	19 13	3,1 2,2
136	Gerbrunn	4 575 733	3 842 84,0	Z E	7 22	0,2 0,6	3 835 3 820	1 449 1 573	37,8 41,2	1 453 1 556	37,9 40,7	463 328	12,1 8,6	242 137	6,3 3,6
137	Geroldshausen	849 108	741 87,3	Z E	5 8	0,7 1,1	736 733	277 289	37,6 39,4	320 317	43,5 43,2	49 49	6,7 6,7	26 22	3,5 3,0
138	Giebelstadt, M	3 285 586	2 699 82,2	Z E	11 23	0,4 0,9	2 688 2 676	1 341 1 417	49,9 53,0	875 870	32,6 32,5	111 102	4,1 3,8	117 69	4,4 2,6
141	Greußenheim	1 196 179	1 017 85,0	Z E	5 12	0,5 1,2	1 012 1 005	563 586	55,6 58,3	288 300	28,5 29,9	68 44	6,7 4,4	42 27	4,2 2,7

Regierungsbezirken, Kreisen und Gemeinden

		Von den gültigen Stimmen entfielen auf																				Schl. Nr.
		davon																				
Sonstige		REP	ödp	PD	DVU	Pro DM	BP	BFB	Tier- schutz	GRAUE	PBC	NPD	APD	NATUR- GESETZ	DIE FRAUEN	CM	CHAN- CE	BuSo	MLPD	Übr.		
Anzahl	%	Anzahl																				
15	16	17	18	19	20	21	22	23	24	25	26	27	28	29	30	31	32	33	34	35		
Noch: Unterfranken																						679
160	5,8	80	16	9	4	15	8	4	7	3	1	2	3	1	3	3	1	-	-	x	142	
150	5,5	89	23	24	x	x	x	x	x	x	x	x	x	x	8	x	x	x	x	6		
112	7,5	59	17	8	2	6	3	-	4	4	-	-	2	2	4	1	-	-	-	x	143	
105	7,1	58	22	9	x	x	x	x	x	x	x	x	x	x	13	x	x	x	x	3		
144	8,4	71	24	9	2	10	5	-	5	2	5	2	3	1	4	1	-	-	-	x	144	
224	13,2	67	26	8	x	x	x	x	x	x	x	x	x	x	8	x	x	x	x	113		
161	7,7	60	30	14	5	17	4	2	8	2	5	-	1	5	2	2	3	1	-	x	146	
131	6,3	62	35	9	x	x	x	x	x	x	x	x	x	x	7	x	x	x	x	18		
403	6,4	188	43	34	13	37	10	5	30	8	8	2	5	2	9	1	8	-	-	x	147	
328	5,2	177	84	33	x	x	x	x	x	x	x	x	x	x	24	x	x	x	x	10		
42	6,1	24	5	2	1	2	-	1	-	-	4	1	-	-	-	-	1	-	1	x	149	
38	5,6	22	6	2	x	x	x	x	x	x	x	x	x	x	1	x	x	x	x	7		
129	8,8	74	12	7	3	8	2	2	9	1	3	1	-	1	5	-	1	-	-	x	153	
109	7,5	71	21	7	x	x	x	x	x	x	x	x	x	x	9	x	x	x	x	1		
154	9,4	102	5	10	5	14	2	1	5	2	4	2	-	-	1	-	1	-	-	x	154	
140	8,6	111	7	10	x	x	x	x	x	x	x	x	x	x	6	x	x	x	x	6		
91	6,9	56	10	6	7	2	-	1	4	2	-	-	1	-	2	-	-	-	-	x	155	
91	6,9	68	10	7	x	x	x	x	x	x	x	x	x	x	3	x	x	x	x	3		
191	7,5	77	27	20	16	16	4	3	9	1	2	1	1	1	6	7	-	-	-	x	156	
168	6,6	80	37	21	x	x	x	x	x	x	x	x	x	x	18	x	x	x	x	12		
119	5,5	52	19	12	5	14	-	-	3	1	6	-	3	2	1	1	-	-	-	x	161	
121	5,6	56	42	15	x	x	x	x	x	x	x	x	x	x	4	x	x	x	x	4		
140	9,3	102	15	5	3	4	5	-	1	-	1	1	-	-	2	1	-	-	-	x	164	
145	9,7	94	21	12	x	x	x	x	x	x	x	x	x	x	3	x	x	x	x	15		
159	12,6	105	11	7	2	12	1	1	8	4	2	2	1	-	2	-	1	-	-	x	165	
151	12,0	101	18	11	x	x	x	x	x	x	x	x	x	x	6	x	x	x	x	15		
53	6,7	26	6	5	3	2	2	1	3	3	-	-	1	-	1	-	-	-	-	x	167	
41	5,2	25	7	7	x	x	x	x	x	x	x	x	x	x	1	x	x	x	x	1		
45	6,7	16	12	3	-	2	1	-	3	1	4	-	-	-	1	1	1	-	-	x	169	
42	6,3	18	13	3	x	x	x	x	x	x	x	x	x	x	5	x	x	x	x	3		
423	5,7	218	49	44	13	27	6	6	20	6	12	6	3	2	6	2	2	-	1	x	170	
346	4,7	207	64	44	x	x	x	x	x	x	x	x	x	x	15	x	x	x	x	16		
51	6,6	24	9	4	1	3	3	1	3	1	-	-	-	-	2	-	-	-	-	x	174	
45	5,9	24	7	5	x	x	x	x	x	x	x	x	x	x	6	x	x	x	x	3		
173	7,3	82	50	13	3	14	3	2	2	-	-	2	1	-	-	1	-	-	-	x	175	
167	7,1	80	65	15	x	x	x	x	x	x	x	x	x	x	4	x	x	x	x	3		
185	6,8	79	34	18	5	12	10	-	6	3	9	1	2	1	1	2	1	1	-	x	176	
169	6,2	88	43	23	x	x	x	x	x	x	x	x	x	x	9	x	x	x	x	6		
76	8,1	39	10	1	2	7	1	-	3	6	2	-	3	-	2	-	-	-	-	x	177	
59	6,2	39	11	1	x	x	x	x	x	x	x	x	x	x	3	x	x	x	x	5		
51	9,1	31	6	1	1	2	1	1	1	-	2	1	1	-	2	-	-	-	1	x	179	
52	9,4	34	8	5	x	x	x	x	x	x	x	x	x	x	3	x	x	x	x	2		
373	7,6	186	55	35	6	33	8	2	10	11	8	2	4	1	7	3	2	-	-	x	180	
310	6,3	181	66	33	x	x	x	x	x	x	x	x	x	x	19	x	x	x	x	11		
107	8,8	68	9	6	3	8	3	1	5	3	-	-	1	-	-	-	-	-	-	x	182	
82	6,8	70	8	4	x	x	x	x	x	x	x	x	x	x	-	x	x	x	x	-		
188	6,0	80	18	16	10	21	9	1	14	9	1	-	1	-	5	-	2	1	-	x	185	
169	5,4	90	34	22	x	x	x	x	x	x	x	x	x	x	16	x	x	x	x	7		
52	4,7	16	10	10	1	3	-	1	4	5	-	-	-	-	2	-	-	-	-	x	187	
49	4,5	13	17	12	x	x	x	x	x	x	x	x	x	x	2	x	x	x	x	5		
20	3,5	9	1	2	-	2	2	1	-	-	-	-	-	-	-	3	-	-	-	x	188	
20	3,5	8	4	5	x	x	x	x	x	x	x	x	x	x	-	x	x	x	x	3		
29	5,6	12	2	2	1	4	3	-	-	1	-	1	-	-	-	3	-	-	-	x	192	
27	5,2	15	6	3	x	x	x	x	x	x	x	x	x	x	2	x	x	x	x	1		
100	6,5	63	7	5	4	5	1	1	4	1	3	1	1	-	1	2	-	-	1	x	193	
94	6,1	73	9	5	x	x	x	x	x	x	x	x	x	x	5	x	x	x	x	2		

Noch: 1. Ergebnisse der Bundestagswahl 1998 nach

Schl. Nr.	Gebiet	Wahlbe- rechtigte	Wähler	Art der Stimme	Ungültige Stimmen		Gültige Stimmen	Von den gültigen Stimmen entfielen auf							
		Nicht- wähler	Wahlbe- teiligung in %					CSU		SPD		GRÜNE		F.D.P.	
					Anzahl	%	Anzahl	Anzahl	%	Anzahl	%	Anzahl	%	Anzahl	%
		1	2		3	4	5	6	7	8	9	10	11	12	13
Noch: Unterfranken															
679 Noch: Landkreis Würzburg															
194	Thüngersheim	2 065	1 813	Z	19	1,0	1 794	754	42,0	754	42,0	97	5,4	75	4,2
		252	87,8	E	26	1,4	1 787	817	45,7	757	42,4	75	4,2	46	2,6
196	Uettingen	1 302	1 114	Z	4	0,4	1 110	442	39,8	416	37,5	104	9,4	64	5,8
		188	85,6	E	14	1,3	1 100	487	44,3	411	37,4	93	8,5	27	2,5
200	Leinach	2 372	2 013	Z	18	0,9	1 995	938	47,0	734	36,8	114	5,7	68	3,4
		359	84,9	E	32	1,6	1 981	983	49,6	724	36,5	94	4,7	45	2,3
201	Unterpleichfeld	2 003	1 720	Z	13	0,8	1 707	904	53,0	518	30,3	82	4,8	87	5,1
		283	85,9	E	27	1,6	1 693	940	55,5	507	29,9	97	5,7	59	3,5
202	Veitshöchheim	7 333	6 134	Z	39	0,6	6 095	2 576	42,3	2 226	36,5	488	8,0	391	6,4
		1 199	83,6	E	49	0,8	6 085	2 783	45,7	2 295	37,7	375	6,2	212	3,5
204	Waldbrunn	1 903	1 622	Z	8	0,5	1 614	733	45,4	531	32,9	136	8,4	89	5,5
		281	85,2	E	14	0,9	1 608	781	48,6	553	34,4	97	6,0	55	3,4
205	Waldbüttelbrunn	3 522	3 016	Z	18	0,6	2 998	1 155	38,5	1 317	43,9	217	7,2	110	3,7
		506	85,6	E	40	1,3	2 976	1 236	41,5	1 286	43,2	188	6,3	61	2,0
206	Winterhausen, M	1 180	1 017	Z	3	0,3	1 014	375	37,0	467	46,1	76	7,5	45	4,4
		163	86,2	E	11	1,1	1 006	409	40,7	466	46,3	66	6,6	20	2,0
209	Zell a.Main, M	2 932	2 384	Z	15	0,6	2 369	993	41,9	931	39,3	188	7,9	105	4,4
		548	81,3	E	23	1,0	2 361	1 060	44,9	922	39,1	149	6,3	57	2,4
	Zusammen	118 757	101 397	Z	733	0,7	100 664	45 304	45,0	37 027	36,8	6 769	6,7	4 615	4,6
		17 360	85,4	E	1 212	1,2	100 185	48 250	48,2	37 258	37,2	5 660	5,6	2 642	2,6
	Landkreise zusammen	809 983	670 117	Z	5 951	0,9	664 166	324 886	48,9	226 195	34,1	36 401	5,5	31 354	4,7
		139 866	82,7	E	7 971	1,2	662 146	352 901	53,3	230 563	34,8	28 245	4,3	15 612	2,4

Regierungsbezirken, Kreisen und Gemeinden

		Von den gültigen Stimmen entfielen auf																				Schl. Nr.
		davon																				
Sonstige		REP	ödp	PDS	DVU	Pro DM	BP	BFB	Tier- schutz	GRAUE	PBC	NPD	APPD	NATUR- GESETZ	DIE FRAUEN	CM	CHAN- CE	BüSo	MLPD	Übr.		
Anzahl	%	Anzahl																				
15	16	17	18	19	20	21	22	23	24	25	26	27	28	29	30	31	32	33	34	35		

Noch: Unterfranken

																					679
114	6,4	53	18	9	1	6	2	2	8	5	-	1	2	-	3	-	3	1	-	x	194
92	5,1	52	23	10	x	x	x	x	x	x	x	x	x	x	5	x	x	x	x	2	
84	7,5	38	14	4	3	8	3	2	5	2	-	-	-	1	3	-	-	-	1	x	196
82	7,5	38	19	6	x	x	x	x	x	x	x	x	x	x	7	x	x	x	x	12	
141	7,1	71	27	9	1	8	7	3	4	3	2	-	-	-	4	-	2	-	-	x	200
135	6,8	69	41	12	x	x	x	x	x	x	x	x	x	x	6	x	x	x	x	7	
116	6,8	60	14	7	2	10	3	1	5	1	5	1	1	1	3	2	-	-	-	x	201
90	5,3	50	27	6	x	x	x	x	x	x	x	x	x	x	3	x	x	x	x	4	
414	6,8	209	43	52	11	28	5	4	14	8	7	3	6	7	8	2	5	-	2	x	202
420	6,9	226	72	65	x	x	x	x	x	x	x	x	x	x	36	x	x	x	x	21	
125	7,7	76	12	5	1	7	5	-	3	-	10	1	1	2	-	2	-	-	-	x	204
122	7,6	78	30	6	x	x	x	x	x	x	x	x	x	x	3	x	x	x	x	5	
199	6,6	104	21	20	7	11	4	2	6	4	1	2	6	4	6	-	1	-	-	x	205
205	6,9	110	37	26	x	x	x	x	x	x	x	x	x	x	17	x	x	x	x	15	
51	5,0	26	8	3	2	4	2	2	1	-	1	1	-	-	-	1	-	-	-	x	206
45	4,5	25	13	4	x	x	x	x	x	x	x	x	x	x	2	x	x	x	x	1	
152	6,4	63	32	10	4	16	2	3	5	5	1	1	2	1	2	2	3	-	-	x	209
173	7,3	60	87	14	x	x	x	x	x	x	x	x	x	x	6	x	x	x	x	6	
6 949	6,9	3 544	884	540	186	510	178	96	301	139	145	50	78	45	120	56	54	7	16	x	Zus.
6 375	6,4	3 603	1 354	645	x	x	x	x	x	x	x	x	x	x	363	x	x	x	x	410	
45 330	6,8	22 629	4 223	3 499	2 708	2 999	1 280	813	1 919	891	901	794	576	411	552	683	319	68	65	x	Lkr
34 825	5,3	23 759	8 154	645	x	x	x	x	x	x	495	x	x	x	363	820	x	x	x	589	

Regierungsbezirken, Kreisen und Gemeinden

Von den gültigen Stimmen entfielen auf																						Schl. Nr
Sonstige		davon																				
		REP	ödp	PDS	DVU	Pro DM	BP	BFB	Tier- schutz	GRAUE	PBC	NPD	APPD	NATUR- GESETZ	DIE FRAUEN	CM	CHAN- CE	BüSo	MLPD	Übr.		
Anzahl	%	Anzahl																				
15	16	17	18	19	20	21	22	23	24	25	26	27	28	29	30	31	32	33	34	35		
Schwaben																						
10 432	7,9	4 091	898	1 247	1 079	834	354	416	461	378	130	118	106	103	91	93	67	11	15	x	761	
8 525	6,4	4 735	1 429	1 067	x	x	x	747	x	547	x	x	x	x	x	x	x	x	x	x		
1 905	8,1	767	154	126	261	131	126	64	69	41	19	51	24	15	13	26	13	3	2	x	762	
1 414	6,1	953	295	x	x	x	x	166	x	x	x	x	x	x	x	x	x	x	x	x		
3 056	8,9	1 478	267	225	242	244	102	61	129	61	62	20	21	27	37	50	14	3	13	x	763	
2 241	6,6	1 669	464	x	x	x	x	x	x	x	108	x	x	x	x	x	x	x	x	x		
1 953	8,8	741	301	120	150	141	71	61	63	35	114	61	18	6	39	21	9	1	1	x	764	
1 462	6,6	898	439	x	x	x	x	125	x	x	x	x	x	x	x	x	x	x	x	x		
17 406	8,2	7 077	1 620	1 718	1 732	1 350	653	602	722	515	325	250	169	151	180	190	103	18	31	x	Zus.	
13 642	6,4	8 255	2 627	1 067	x	x	x	1 038	x	547	108	x	x	x	x	x	x	x	x	x		
																						771
78	9,9	40	3	4	3	4	6	5	3	2	4	1	-	-	2	1	-	-	-	x	111	
60	7,6	47	8	4	x	x	x	x	x	1	x	x	x	x	x	x	x	x	x	x		
212	7,5	122	21	17	9	8	7	5	6	5	3	1	1	2	5	-	-	-	-	x	112	
186	6,5	128	29	23	x	x	x	x	x	6	x	x	x	x	x	x	x	x	x	x		
922	8,6	478	67	65	65	45	53	18	32	19	26	9	4	5	13	15	5	3	-	x	113	
735	6,8	545	90	74	x	x	x	x	x	26	x	x	x	x	x	x	x	x	x	x		
246	10,9	160	18	11	7	7	10	2	5	3	4	-	5	2	2	7	3	-	-	x	114	
274	12,2	226	25	13	x	x	x	x	x	10	x	x	x	x	x	x	x	x	x	x		
216	7,2	128	13	11	7	11	15	6	6	3	3	1	-	2	4	4	2	-	-	x	122	
156	5,2	99	26	7	x	x	x	x	x	24	x	x	x	x	x	x	x	x	x	x		
60	7,4	36	7	1	3	2	5	1	1	2	-	-	-	1	-	-	1	-	-	x	129	
47	5,7	36	7	1	x	x	x	x	x	3	x	x	x	x	x	x	x	x	x	x		
1 267	7,1	534	148	123	69	99	55	43	72	38	18	19	7	11	10	18	2	1	-	x	130	
983	5,5	583	188	123	x	x	x	x	x	89	x	x	x	x	x	x	x	x	x	x		
163	11,7	111	9	3	2	9	8	3	4	1	6	3	-	1	-	1	2	-	-	x	140	
147	10,5	122	14	6	x	x	x	x	x	5	x	x	x	x	x	x	x	x	x	x		
109	8,8	69	2	4	4	1	12	7	2	2	2	1	-	2	-	1	-	-	-	x	141	
98	7,9	76	9	x	x	x	x	13	x	x	x	x	x	x	x	x	x	x	x	x		
487	8,0	230	52	37	38	38	23	7	24	9	10	1	3	4	1	8	2	-	-	x	142	
370	6,1	235	68	37	x	x	x	x	x	30	x	x	x	x	x	x	x	x	x	x		
206	9,8	129	20	4	10	11	10	8	4	-	5	1	-	1	2	1	-	-	-	x	144	
172	8,2	131	30	x	x	x	x	11	x	x	x	x	x	x	x	x	x	x	x	x		
169	9,4	71	8	9	12	10	19	3	10	2	1	1	5	-	3	2	3	-	-	x	145	
120	7,1	83	20	7	x	x	x	x	x	10	x	x	x	x	x	x	x	x	x	x		
533	8,1	244	66	51	25	34	33	16	20	14	3	5	6	7	1	4	3	-	1	x	146	
417	6,3	259	76	50	x	x	x	x	x	32	x	x	x	x	x	x	x	x	x	x		
95	8,9	54	8	2	4	5	3	5	6	1	2	-	-	-	-	4	1	-	-	x	149	
71	6,6	56	10	3	x	x	x	x	x	2	x	x	x	x	x	x	x	x	x	x		
77	7,7	52	2	4	4	4	4	-	-	2	-	-	-	2	-	2	1	-	-	x	155	
70	7,0	60	5	4	x	x	x	x	x	1	x	x	x	x	x	x	x	x	x	x		
301	8,6	184	25	14	10	12	17	7	10	3	5	2	3	-	1	4	3	1	-	x	156	
265	7,6	213	41	x	x	x	x	11	x	x	x	x	x	x	x	x	x	x	x	x		
100	7,7	61	10	-	2	7	7	2	3	2	2	-	1	1	-	2	-	-	-	x	158	
71	5,5	61	6	-	x	x	x	x	x	4	x	x	x	x	x	x	x	x	x	x		
120	7,4	69	5	8	7	6	7	3	4	1	-	2	1	1	3	2	-	1	-	x	160	
81	5,0	62	7	8	x	x	x	x	x	4	x	x	x	x	x	x	x	x	x	x		
116	11,6	74	9	4	6	2	5	1	4	3	2	1	1	1	3	-	-	-	-	x	162	
85	8,5	66	12	x	x	x	x	7	x	x	x	x	x	x	x	x	x	x	x	x		
83	12,9	33	17	8	3	2	12	2	3	1	1	-	-	-	-	1	-	-	-	x	163	
58	9,0	31	21	4	x	x	x	x	x	2	x	x	x	x	x	x	x	x	x	x		
58	7,2	24	8	3	12	1	3	-	2	2	-	-	-	1	2	-	-	-	-	x	165	
50	6,3	31	14	3	x	x	x	x	x	2	x	x	x	x	x	x	x	x	x	x		
31	5,7	11	3	3	1	3	5	-	1	1	-	-	1	-	1	-	-	1	-	x	168	
23	4,2	14	2	6	x	x	x	x	x	1	x	x	x	x	x	x	x	x	x	x		
85	10,5	49	1	5	8	7	6	-	3	1	1	-	1	-	2	1	-	-	-	x	169	
72	9,0	60	2	4	x	x	x	x	x	6	x	x	x	x	x	x	x	x	x	x		

Noch: 1. Ergebnisse der Bundestagswahl 1998 nach

Schl. Nr.	Gebiet	Wahlbe- rechtigte	Wähler	Art der Stimme	Ungültige Stimmen		Gültige Stimmen	Von den gültigen Stimmen entfielen auf							
								CSU		SPD		GRÜNE		F.D.P.	
		Nicht- wähler	Wahlbe- teiligung in %		Anzahl	%	Anzahl	Anzahl	%	Anzahl	%	Anzahl	%	Anzahl	%
		1	2		4	5	6	7	8	9	10	11	12	13	14

Noch: Schwaben

771 Noch: Landkreis Aichach-Friedberg															
176	Baar (Schwaben)	825	641	Z	9	1,4	632	319	50,5	210	33,2	24	3,8	20	3,2
		184	77,7	E	11	1,7	630	345	54,8	204	32,4	28	4,4	11	1,7
	Zusammen	88 626	70 863	Z	486	0,7	70 377	37 120	52,7	20 129	28,6	3 793	5,4	3 552	5,0
		17 763	80,0	E	631	0,9	70 232	41 664	59,3	19 668	28,0	2 793	4,0	1 454	2,1

772 Landkreis Augsburg

111	Adelsried	1 714	1 315	Z	11	0,8	1 304	675	51,8	398	30,5	61	4,7	70	5,4
		399	76,7	E	15	1,1	1 300	762	58,6	404	31,1	34	2,6	41	3,2
114	Allmannshofen	609	446	Z	7	1,6	439	233	53,1	139	31,7	10	2,3	15	3,4
		163	73,2	E	10	2,2	436	264	60,6	127	29,1	8	1,8	7	1,6
115	Altenmünster	2 816	2 268	Z	21	0,9	2 247	1 343	59,8	556	24,7	89	4,0	109	4,9
		548	80,5	E	25	1,1	2 243	1 533	68,3	517	23,0	59	2,6	41	1,8
117	Aystetten	2 296	2 013	Z	10	0,5	2 003	1 019	50,9	553	27,6	137	6,8	185	9,2
		283	87,7	E	15	0,7	1 998	1 216	60,9	542	27,1	101	5,1	51	2,6
121	Biberbach, M	2 457	2 038	Z	17	0,8	2 021	1 070	52,9	576	28,5	111	5,5	104	5,1
		419	82,9	E	21	1,0	2 017	1 238	61,4	558	27,7	61	3,0	50	2,5
125	Bobingen, St	10 877	8 746	Z	45	0,5	8 701	4 163	47,8	3 062	35,2	480	5,5	405	4,7
		2 131	80,4	E	50	0,6	8 696	4 774	54,9	3 034	34,9	325	3,7	156	1,8
126	Bonstetten	820	682	Z	8	1,2	674	336	49,9	198	29,4	46	6,8	59	8,8
		138	83,2	E	10	1,5	672	405	60,3	190	28,3	29	4,3	26	3,9
130	Diedorf, M	7 387	6 031	Z	35	0,6	5 996	2 788	46,5	1 908	31,8	429	7,2	412	6,9
		1 356	81,6	E	57	0,9	5 974	3 322	55,6	1 854	31,0	295	4,9	162	2,7
131	Dinkelscherben, M	4 973	3 967	Z	26	0,7	3 941	2 168	55,0	1 085	27,5	245	6,2	174	4,4
		1 006	79,8	E	34	0,9	3 933	2 541	64,6	956	24,3	170	4,3	79	2,0
134	Ehingen	693	551	Z	5	0,9	546	286	52,4	137	25,1	34	6,2	32	5,9
		142	79,5	E	5	0,9	546	332	60,8	130	23,8	23	4,2	10	1,8
136	Ellgau	661	540	Z	6	1,1	534	291	54,5	143	26,8	17	3,2	36	6,7
		121	81,7	E	8	1,5	532	330	62,0	146	27,4	14	2,6	13	2,4
137	Emersacker	931	697	Z	4	0,6	693	329	47,5	229	33,0	26	3,8	36	5,2
		234	74,9	E	12	1,7	685	374	54,6	202	29,5	17	2,5	25	3,6
141	Fischach, M	3 317	2 651	Z	32	1,2	2 619	1 427	54,5	738	28,2	125	4,8	137	5,2
		666	79,9	E	30	1,1	2 621	1 641	62,6	703	26,8	89	3,4	73	2,8
145	Gablingen	3 346	2 756	Z	25	0,9	2 731	1 357	49,7	903	33,1	150	5,5	133	4,9
		590	82,4	E	31	1,1	2 725	1 596	58,6	841	30,9	98	3,6	71	2,6
147	Gersthofen, St	14 223	11 241	Z	87	0,8	11 154	5 089	45,6	4 132	37,0	513	4,6	499	4,5
		2 982	79,0	E	106	0,9	11 135	5 782	51,9	4 014	36,0	356	3,2	318	2,9
148	Gessertshausen	3 202	2 785	Z	38	1,4	2 747	1 410	51,3	821	29,9	215	7,8	141	5,1
		417	87,0	E	52	1,9	2 733	1 639	60,0	765	28,0	154	5,6	75	2,7
149	Graben	2 194	1 770	Z	6	0,3	1 764	871	49,4	589	33,4	77	4,4	86	4,9
		424	80,7	E	8	0,5	1 762	992	56,3	578	32,8	54	3,1	34	1,9
151	Großaitingen	3 393	2 624	Z	26	1,0	2 598	1 297	49,9	822	31,6	152	5,9	100	3,8
		769	77,3	E	23	0,9	2 601	1 469	56,5	802	30,8	91	3,5	41	1,6
156	Heretsried	738	585	Z	2	0,3	583	313	53,7	181	31,0	27	4,6	18	3,1
		153	79,3	E	3	0,5	582	357	61,3	163	28,0	25	4,3	5	0,9
157	Hilttenfingen	1 036	749	Z	6	0,8	743	409	55,0	222	29,9	26	3,5	30	4,0
		287	72,3	E	14	1,9	735	455	61,9	216	29,4	19	2,6	8	1,1
159	Horgau	1 790	1 484	Z	11	0,7	1 473	730	49,6	480	32,6	91	6,2	72	4,9
		306	82,9	E	18	1,2	1 466	826	56,3	459	31,3	69	4,7	30	2,0
160	Kleinaitingen	810	669	Z	1	0,1	668	369	55,2	192	28,7	19	2,8	28	4,2
		141	82,6	E	1	0,1	668	413	61,8	186	27,8	13	1,9	14	2,1
162	Klosterlechfeld	1 894	1 516	Z	5	0,3	1 511	736	48,7	518	34,3	58	3,8	76	5,0
		378	80,0	E	5	0,3	1 511	832	55,1	527	34,9	34	2,3	33	2,2
163	Königsbrunn, St	18 716	14 390	Z	94	0,7	14 296	6 718	47,0	4 914	34,4	771	5,4	778	5,4
		4 326	76,9	E	104	0,7	14 286	7 376	51,6	5 038	35,3	621	4,3	371	2,6
166	Kühlenthal	558	452	Z	4	0,9	448	232	51,8	135	30,1	16	3,6	28	6,3
		106	81,0	E	3	0,7	449	272	60,6	118	26,3	7	1,6	14	3,1
167	Kutzenhausen	1 680	1 378	Z	9	0,7	1 369	735	53,7	398	29,1	88	6,4	57	4,2
		302	82,0	E	12	0,9	1 366	835	61,1	379	27,7	62	4,5	24	1,8

Z = Zweitstimmen. E = Erststimmen.

Regierungsbezirken, Kreisen und Gemeinden

Von den gültigen Stimmen entfielen auf																					Schl Nr.
Sonstige		davon																			
		REP	ödp	PDS	DVU	Pro DM	BP	BFB	Tier- schutz	GRAUE	PBC	NPD	APPD	NATUR- GESETZ	DIE FRAUEN	CM	CHAN- CE	BüSo	MLPD	Übr.	
Anzahl	%	Anzahl																			
15	16	17	18	19	20	21	22	23	24	25	26	27	28	29	30	31	32	33	34	35	
Noch: Schwaben																					771
59	9,3	33	7	4	2	3	4	2	1	1	-	-	1	-	-	-	-	1	-	x	176
42	6,7	36	5	x	x	x	x	1	x	x	x	x	x	x	x	x	x	x	x	x	
5 783	8,2	2 996	529	395	313	331	329	146	226	118	98	48	40	44	55	78	28	8	1	x	Zus.
4 653	6,6	3 260	715	377	x	x	x	43	x	258	x	x	x	x	x	x	x	x	x	x	
Noch: Schwaben																					772
100	7,7	39	9	1	10	11	9	6	6	3	1	1	-	1	1	-	2	-	-	x	111
59	4,5	42	8	5	x	x	x	x	x	4	x	x	x	x	x	x	x	x	x	x	
42	9,6	20	3	2	4	5	3	1	-	-	-	2	-	1	1	-	-	-	-	x	114
30	6,9	25	2	1	x	x	x	x	x	2	x	x	x	x	x	x	x	x	x	x	
150	6,7	61	21	11	9	9	7	1	15	2	4	-	1	-	1	6	2	-	-	x	115
93	4,1	53	27	11	x	x	x	x	x	2	x	x	x	x	x	x	x	x	x	x	
109	5,4	46	14	6	10	9	5	4	9	2	-	1	-	-	3	-	-	-	-	x	117
88	4,4	51	22	8	x	x	x	x	x	7	x	x	x	x	x	x	x	x	x	x	
150	7,9	73	9	14	11	18	13	4	7	3	2	-	1	1	1	-	3	-	-	x	121
110	5,5	72	17	14	x	x	x	x	x	7	x	x	x	x	x	x	x	x	x	x	
591	6,8	262	66	43	37	47	37	9	35	12	9	3	7	5	7	5	4	2	1	x	125
407	4,7	222	101	51	x	x	x	x	x	33	x	x	x	x	x	x	x	x	x	x	
35	5,2	10	6	3	3	2	5	1	2	1	-	-	-	-	2	-	-	-	-	x	126
22	3,3	12	5	3	x	x	x	x	x	2	x	x	x	x	x	x	x	x	x	x	
459	7,7	152	45	43	54	47	29	8	25	13	8	15	2	3	6	3	5	-	1	x	130
341	5,7	186	77	43	x	x	x	x	x	35	x	x	x	x	x	x	x	x	x	x	
269	6,8	122	21	11	26	21	19	9	14	5	1	5	4	3	2	2	4	-	-	x	131
187	4,8	132	29	17	x	x	x	x	x	9	x	x	x	x	x	x	x	x	x	x	
57	10,4	28	3	7	2	1	7	1	1	2	-	1	1	-	2	1	-	-	-	x	134
51	9,3	27	10	11	x	x	x	x	x	3	x	x	x	x	x	x	x	x	x	x	
47	8,8	23	5	1	3	6	5	2	-	-	-	-	-	-	1	1	-	-	-	x	136
29	5,5	18	8	3	x	x	x	x	x	-	x	x	x	x	x	x	x	x	x	x	
73	10,5	39	7	7	5	5	2	2	2	-	-	-	-	-	1	-	2	1	-	x	137
67	9,8	47	10	10	x	x	x	x	x	-	x	x	x	x	x	x	x	x	x	x	
192	7,3	73	22	12	10	19	13	1	8	14	4	1	4	5	2	1	1	-	2	x	141
115	4,4	65	20	16	x	x	x	x	x	14	x	x	x	x	x	x	x	x	x	x	
188	6,9	79	18	12	14	11	11	4	13	6	2	1	2	3	6	3	3	-	-	x	145
119	4,4	78	15	17	x	x	x	x	x	9	x	x	x	x	x	x	x	x	x	x	
921	8,3	398	67	87	71	69	54	37	38	38	5	8	10	10	11	9	6	1	2	x	147
665	6,0	413	92	81	x	x	x	x	x	79	x	x	x	x	x	x	x	x	x	x	
160	5,8	62	10	6	11	11	20	2	9	5	8	4	2	2	3	3	1	-	1	x	148
100	3,7	47	27	9	x	x	x	x	x	17	x	x	x	x	x	x	x	x	x	x	
141	8,0	53	11	18	16	6	11	7	2	3	3	1	1	1	3	2	3	-	-	x	149
104	5,9	67	15	15	x	x	x	x	x	7	x	x	x	x	x	x	x	x	x	x	
227	8,7	97	35	15	21	16	6	2	14	6	-	2	2	1	6	3	1	-	-	x	151
198	7,6	105	64	19	x	x	x	x	x	10	x	x	x	x	x	x	x	x	x	x	
44	7,5	21	2	4	3	2	5	-	-	-	1	-	-	3	-	-	1	2	-	x	156
32	5,5	21	7	3	x	x	x	x	x	1	x	x	x	x	x	x	x	x	x	x	
56	7,5	21	12	4	2	7	2	2	1	1	1	-	-	-	2	1	-	-	-	x	157
37	5,0	19	12	5	x	x	x	x	x	1	x	x	x	x	x	x	x	x	x	x	
100	6,8	46	14	7	3	5	9	3	3	1	2	1	-	1	2	-	3	-	-	x	159
82	5,6	42	20	13	x	x	x	x	x	7	x	x	x	x	x	x	x	x	x	x	
60	9,0	30	5	4	6	4	2	-	3	2	1	1	-	-	2	-	-	-	-	x	160
42	6,3	30	9	2	x	x	x	x	x	1	x	x	x	x	x	x	x	x	x	x	
123	8,1	53	4	11	9	8	16	1	5	7	1	-	-	1	4	1	2	-	-	x	162
85	5,6	57	11	8	x	x	x	x	x	9	x	x	x	x	x	x	x	x	x	x	
1 115	7,8	480	86	85	112	114	41	34	49	45	19	14	7	10	9	4	5	1	-	x	163
880	6,2	547	127	92	x	x	x	61	x	53	x	x	x	x	x	x	x	x	x	x	
37	8,3	25	1	3	-	1	-	2	4	1	-	-	-	-	-	-	-	-	-	x	166
38	8,5	29	1	3	x	x	x	x	x	5	x	x	x	x	x	x	x	x	x	x	
91	6,6	31	11	6	9	12	9	3	4	1	-	-	1	1	-	1	2	-	-	x	167
66	4,8	34	16	8	x	x	x	x	x	8	x	x	x	x	x	x	x	x	x	x	

Noch: 1. Ergebnisse der Bundestagswahl 1998 nach

Schl. Nr.	Gebiet	Wahlbe- rechtigte	Wähler	Art der Stimme	Ungültige Stimmen		Gültige Stimmen	Von den gültigen Stimmen entfielen auf							
		Nicht- wähler	Wahlbe- teiligung in %					CSU		SPD		GRÜNE		F.D.P.	
								Anzahl	%	Anzahl	%	Anzahl	%	Anzahl	%
					Anzahl	%	Anzahl								
		1	2	3	4	5	6	7	8	9	10	11	12	13	14

Noch: Schwaben

772 Noch: Landkreis Augsburg

168	Langenneufnach	1 260 293	967 76,7	Z E	17 18	1,8 1,9	950 949		556 624	58,5 65,8	228 210	24,0 22,1	42 42	4,4 4,4	51 22	5,4 2,3
170	Langerringen	2 452 658	1 794 73,2	Z E	10 18	0,6 1,0	1 784 1 776		1 080 1 160	60,5 65,3	426 417	23,9 23,5	70 49	3,9 2,8	72 45	4,0 2,5
171	Langweid a. Lech	4 636 969	3 667 79,1	Z E	29 31	0,8 0,8	3 638 3 636		1 782 2 036	49,0 56,0	1 237 1 188	34,0 32,7	156 106	4,3 2,9	170 83	4,7 2,3
177	Meitingen, M	7 810 1 576	6 234 79,8	Z E	43 60	0,7 1,0	6 191 6 174		2 919 3 391	47,1 54,9	2 205 2 089	35,6 33,8	319 228	5,2 3,7	257 131	4,2 2,1
178	Mickhausen	928 222	706 76,1	Z E	12 10	1,7 1,4	694 696		417 477	60,1 68,5	162 135	23,3 19,4	27 28	3,9 4,0	27 11	3,9 1,6
179	Mittelfneufnach	771 174	597 77,4	Z E	8 6	1,3 1,0	589 591		367 407	62,3 68,9	108 117	18,3 19,8	31 18	5,3 3,0	25 8	4,2 1,4
184	Neusäß, St	16 596 2 814	13 782 83,0	Z E	62 116	0,4 0,8	13 720 13 666		6 573 7 743	47,9 56,7	4 084 4 066	29,8 29,8	955 686	7,0 5,0	1 128 422	8,2 3,1
185	Nordendorf	1 641 364	1 277 77,8	Z E	13 19	1,0 1,5	1 264 1 258		612 684	48,4 55,2	435 414	34,4 32,9	53 38	4,2 3,0	55 28	4,4 2,2
186	Oberottmarshausen	1 075 199	876 81,5	Z E	6 7	0,7 0,8	870 869		412 477	47,4 54,9	274 276	31,5 31,8	55 39	6,3 4,5	41 16	4,7 1,8
197	Scherstetten	740 186	554 74,9	Z E	7 6	1,3 1,1	547 548		331 371	60,5 67,7	114 115	20,8 21,0	33 19	6,0 3,5	32 11	5,9 2,0
200	Schwabmünchen, St	9 197 2 088	7 109 77,3	Z E	67 88	0,9 1,2	7 042 7 021		3 700 4 209	52,5 59,9	2 153 2 037	30,6 29,0	316 235	4,5 3,3	324 133	4,6 1,9
202	Stadtbergen, M	10 733 1 848	8 885 82,8	Z E	68 100	0,8 1,1	8 817 8 785		3 992 4 717	45,3 53,7	2 946 2 970	33,4 33,8	622 402	7,1 4,6	662 228	7,5 2,6
207	Thierhaupten, M	2 630 423	2 207 83,9	Z E	14 27	0,6 1,2	2 193 2 180		1 187 1 352	54,1 62,0	688 648	31,4 29,7	86 67	3,9 3,1	96 43	4,4 2,0
209	Untermeitingen	4 411 976	3 435 77,9	Z E	19 27	0,6 0,8	3 416 3 408		1 696 1 937	49,6 56,8	1 101 1 074	32,2 31,5	152 112	4,4 3,3	252 108	7,4 3,2
211	Ustersbach	789 198	591 74,9	Z E	8 8	1,4 1,4	583 583		339 374	58,1 64,2	145 151	24,9 25,9	35 19	6,0 3,3	23 7	3,9 1,2
214	Walkertshofen	797 208	589 73,9	Z E	6 8	1,0 1,4	583 581		369 399	63,3 68,7	111 116	19,0 20,0	33 23	5,7 4,0	23 9	3,9 1,5
215	Wehringen	1 933 356	1 577 81,6	Z E	10 18	0,6 1,1	1 567 1 559		792 901	50,5 57,8	515 503	32,9 32,3	73 50	4,7 3,2	74 34	4,7 2,2
216	Welden, M	2 659 520	2 139 80,4	Z E	14 17	0,7 0,8	2 125 2 122		1 081 1 237	50,9 58,3	653 632	30,7 29,8	121 84	5,7 4,0	109 49	5,1 2,3
217	Westendorf	1 067 206	862 80,8	Z E	6 8	0,7 0,9	856 854		426 499	49,8 58,4	300 269	35,0 31,5	32 19	3,7 2,2	36 15	4,2 1,8
223	Zusmarshausen, M	4 234 813	3 421 80,8	Z E	27 27	0,8 0,8	3 394 3 394		1 829 2 166	53,9 63,8	969 874	28,6 25,8	190 127	5,6 3,7	167 70	4,9 2,1
	Zusammen	169 490 33 877	135 613 80,0	Z E	987 1 291	0,7 1,0	134 626 134 322		68 654 76 747	49,7 57,1	42 883 41 750	31,9 31,1	7 414 5 219	5,5 3,9	7 444 3 245	5,5 2,4

773 Landkreis Dillingen a.d. Donau

111	Aislingen, M	1 054 228	826 78,4	Z E	7 8	0,8 1,0	819 818		508 536	62,0 65,5	170 148	20,8 18,1	23 19	2,8 2,3	32 25	3,9 3,1
112	Bachhagel	1 644 338	1 306 79,4	Z E	10 12	0,8 0,9	1 296 1 294		624 683	48,1 51,2	440 436	34,0 33,7	46 36	3,5 2,8	61 39	4,7 3,0
113	Bächingen a.d. Brenz	929 182	747 80,4	Z E	6 12	0,8 1,6	741 735		326 346	44,0 47,1	252 228	34,0 31,0	23 29	3,1 3,9	28 27	3,8 3,7
116	Binswangen	906 193	715 78,7	Z E	4 2	0,6 0,3	711 713		396 439	55,7 61,6	171 168	24,1 23,6	38 36	5,3 5,0	42 24	5,9 3,4
117	Bissingen, M	2 684 532	2 152 80,2	Z E	13 16	0,6 0,7	2 139 2 136		1 227 1 314	57,4 61,5	525 526	24,5 24,6	79 50	3,7 2,3	132 113	6,2 5,3
119	Blindheim	1 293 247	1 046 80,9	Z E	7 9	0,7 0,9	1 039 1 037		581 618	55,9 59,6	250 234	24,1 22,6	32 27	3,1 2,6	41 43	3,9 4,1
122	Buttenwiesen	4 035 863	3 172 78,6	Z E	25 32	0,8 1,0	3 147 3 140		1 753 1 841	55,7 58,6	807 807	25,6 25,7	179 161	5,7 5,1	122 90	3,9 2,9

Noch: 1. Ergebnisse der Bundestagswahl 1998 nach

Schl. Nr.	Gebiet	Wahlbe- rechtigte	Wähler	Art der Stimme	Ungültige Stimmen		Gültige Stimmen	Von den gültigen Stimmen entfielen auf							
		Nicht- wähler	Wahlbe- teiligung in %		Anzahl	%	Anzahl	CSU		SPD		GRÜNE		F.D.P.	
								Anzahl	%	Anzahl	%	Anzahl	%	Anzahl	%
Noch: Schwaben															
774 Noch: Landkreis Günzburg															
122	Burtenbach, M	2 392 691	1 701 71,1	Z E	17 19	1,0 1,1	1 684 1 682	907 1 002	53,9 59,6	438 438	26,0 26,0	55 37	3,3 2,2	71 31	4,2 1,8
124	Deisenhausen	1 085 262	823 75,9	Z E	9 13	1,1 1,6	814 810	470 512	57,7 63,2	203 194	24,9 24,0	27 20	3,3 2,5	26 7	3,2 0,9
127	Dürrlauingen	1 326 303	1 023 77,1	Z E	14 15	1,4 1,5	1 009 1 008	544 578	53,9 57,3	274 285	27,2 28,3	46 41	4,6 4,1	39 30	3,9 3,0
129	Ebershausen	458 105	353 77,1	Z E	2 1	0,6 0,3	351 352	208 234	59,3 66,5	81 72	23,1 20,5	13 6	3,7 1,7	14 4	4,0 1,1
133	Ellzee	814 127	687 84,4	Z E	6 4	0,9 0,6	681 683	398 422	58,4 61,8	173 159	25,4 23,3	18 17	2,6 2,5	14 12	2,1 1,8
135	Günzburg, GKSt	13 743 3 285	10 458 76,1	Z E	77 129	0,7 1,2	10 381 10 329	5 063 5 574	48,8 54,0	3 480 3 521	33,5 34,1	464 322	4,5 3,1	550 209	5,3 2,0
136	Gundremmingen	946 156	790 83,5	Z E	4 9	0,5 1,1	786 781	510 548	64,9 70,2	163 163	20,7 20,9	21 8	2,7 1,0	40 20	5,1 2,6
140	Haldenwang	1 339 312	1 027 76,7	Z E	8 5	0,8 0,5	1 019 1 022	546 582	53,6 56,9	314 307	30,8 30,0	39 30	3,8 2,9	36 29	3,5 2,8
143	Ichenhausen, St	5 733 1 309	4 424 77,2	Z E	45 78	1,0 1,8	4 379 4 346	2 119 2 342	48,4 53,9	1 354 1 329	31,1 30,6	149 95	3,4 2,2	209 115	4,8 2,6
144	Jettingen-Scheppach, M	4 790 1 179	3 611 75,4	Z E	29 39	0,8 1,1	3 582 3 572	1 922 2 085	53,7 58,4	1 045 1 012	29,2 28,3	124 81	3,5 2,3	178 115	5,0 3,2
145	Kammeltal	2 435 546	1 889 77,6	Z E	15 19	0,8 1,0	1 874 1 870	1 017 1 099	54,3 58,8	457 449	24,4 24,0	65 43	3,5 2,3	79 51	4,2 2,7
148	Kötz	2 272 374	1 898 83,5	Z E	12 17	0,6 0,9	1 886 1 881	988 1 104	52,4 58,7	559 541	29,6 28,8	73 48	3,9 2,6	84 35	4,5 1,9
150	Krumbach (Schwaben), St	9 086 1 995	7 091 78,0	Z E	32 54	0,5 0,8	7 059 7 037	3 787 4 211	53,6 59,8	2 063 1 988	29,2 28,3	293 214	4,2 3,0	336 149	4,8 2,1
151	Landensberg	499 93	406 81,4	Z E	2 1	0,5 0,2	404 405	217 240	53,7 59,3	121 106	30,0 26,2	12 12	3,0 3,0	16 9	4,0 2,2
155	Leipheim, St	4 256 1 036	3 220 75,7	Z E	27 32	0,8 1,0	3 193 3 188	1 450 1 629	45,4 51,1	1 117 1 128	35,0 35,4	108 87	3,4 2,7	175 76	5,5 2,4
160	Münsterhausen, M	1 434 364	1 070 74,6	Z E	1 8	0,1 0,7	1 069 1 062	610 685	57,1 64,5	263 232	24,6 21,8	29 25	2,7 2,4	58 26	5,4 2,4
162	Neuburg a.d.Kammel, M	2 266 529	1 737 76,7	Z E	20 25	1,2 1,4	1 717 1 712	1 045 1 131	60,9 66,1	386 392	22,5 22,9	71 49	4,1 2,9	60 27	3,5 1,6
166	Aichen	855 169	686 80,2	Z E	5 11	0,7 1,6	681 675	465 482	68,3 71,4	93 92	13,7 13,6	22 17	3,2 2,5	23 13	3,4 1,9
171	Offingen, M	2 934 662	2 272 77,4	Z E	19 23	0,8 1,0	2 253 2 249	1 063 1 143	47,2 50,8	790 813	35,1 36,1	74 54	3,3 2,4	98 46	4,3 2,0
174	Rettenbach	1 105 181	924 83,6	Z E	3 4	0,3 0,4	921 920	517 559	56,1 60,8	253 260	27,5 28,3	43 26	4,7 2,8	40 15	4,3 1,6
178	Röfingen	884 172	712 80,5	Z E	6 12	0,8 1,7	706 700	370 399	52,4 57,0	198 186	28,0 26,6	27 13	3,8 1,9	16 20	2,3 2,9
185	Thannhausen, St	4 120 1 052	3 068 74,5	Z E	20 21	0,7 0,7	3 048 3 047	1 614 1 846	53,0 60,6	888 846	29,1 27,8	140 77	4,6 2,5	155 66	5,1 2,2
189	Wiesenbach	685 124	561 81,9	Z E	3 10	0,5 1,8	558 551	361 384	64,7 69,7	113 101	20,3 18,3	15 14	2,7 2,5	16 10	2,9 1,8
191	Waldstetten, M	813 168	645 79,3	Z E	4 4	0,6 0,6	641 641	373 399	58,2 62,2	174 173	27,1 27,0	8 4	1,2 0,6	26 13	4,1 2,0
192	Waltenhausen	512 116	396 77,3	Z E	2 3	0,5 0,8	394 393	260 280	66,0 71,2	67 69	17,0 17,6	6 7	1,5 1,8	18 9	4,6 2,3
196	Winterbach	539 129	410 76,1	Z E	2 3	0,5 0,7	408 407	235 242	57,6 59,5	98 97	24,0 23,8	14 16	3,4 3,9	19 11	4,7 2,7
198	Ziemetshausen, M	2 126 463	1 663 78,2	Z E	17 28	1,0 1,7	1 646 1 635	955 1 026	58,0 62,8	400 407	24,3 24,9	71 58	4,3 3,5	73 27	4,4 1,7
	Zusammen	85 849 20 161	65 688 76,5	Z E	484 707	0,7 1,1	65 204 64 981	34 524 37 763	52,9 58,1	18 993 18 715	29,1 28,8	2 480 1 735	3,8 2,7	3 024 1 548	4,6 2,4

Noch: 1. Ergebnisse der Bundestagswahl 1998 nach

Schl. Nr.	Gebiet	Wahlbe- rechtigte	Wähler	Art der Stimme	Ungültige Stimmen		Gültige Stimmen	Von den gültigen Stimmen entfielen auf							
		Nicht- wähler	Wahlbe- teiligung in %					CSU		SPD		GRÜNE		F.D.P.	
								Anzahl	%	Anzahl	%	Anzahl	%	Anzahl	%
1	2	3	4	5	6	7	8	9	10	11	12	13	14		

Noch: Schwaben

775 Landkreis Neu-Ulm

111	Altenstadt, M	3 491 771	2 720 77,9	Z E		26 38	1,0 1,4	2 694 2 682	1 326 1 511	49,2 56,3	815 799	30,3 29,8	124 79	4,6 2,9	167 60	6,2 2,2
115	Bellenberg	3 205 627	2 578 80,4	Z E		18 29	0,7 1,1	2 560 2 549	1 130 1 279	44,1 50,2	932 903	36,4 35,4	126 107	4,9 4,2	125 55	4,9 2,2
118	Buch, M	2 627 660	1 967 74,9	Z E		11 21	0,6 1,1	1 956 1 946	1 137 1 251	58,1 64,3	450 456	23,0 23,4	63 38	3,2 2,0	108 50	5,5 2,6
126	Holzheim	1 279 207	1 072 83,8	Z E		10 10	0,9 0,9	1 062 1 062	539 588	50,8 55,4	315 316	29,7 29,8	59 55	5,6 5,2	53 28	5,0 2,6
129	Illertissen, St	10 879 2 304	8 575 78,8	Z E		52 90	0,6 1,0	8 523 8 485	4 055 4 556	47,6 53,7	2 722 2 780	31,9 32,8	419 325	4,9 3,8	574 225	6,7 2,7
132	Kellmünz a.d.Iller, M	968 251	717 74,1	Z E		1 7	0,1 1,0	716 710	388 415	54,2 58,5	179 190	25,0 26,8	36 27	5,0 3,8	37 19	5,2 2,7
134	Nersingen	6 004 1 035	4 969 82,8	Z E		35 48	0,7 1,0	4 934 4 921	2 097 2 125	42,5 43,2	1 922 2 244	39,0 45,6	264 160	5,4 3,3	258 109	5,2 2,2
135	Neu-Ulm, GKSt	34 771 6 835	27 936 80,3	Z E		197 276	0,7 1,0	27 739 27 660	11 497 13 141	41,4 47,5	10 235 10 514	36,9 38,0	2 095 1 657	7,6 6,0	1 823 744	6,6 2,7
139	Elchingen	7 039 1 136	5 903 83,9	Z E		42 45	0,7 0,8	5 861 5 858	2 480 2 848	42,3 48,6	2 005 2 136	34,2 36,5	452 315	7,7 5,4	548 228	9,3 3,9
141	Oberroth	599 133	466 77,8	Z E		- 1	- 0,2	466 465	300 309	64,4 66,5	97 105	20,8 22,6	21 14	4,5 3,0	15 7	3,2 1,5
142	Osterberg	648 120	528 81,5	Z E		3 14	0,6 2,7	525 514	273 292	52,0 56,8	154 155	29,3 30,2	19 18	3,6 3,5	23 16	4,4 3,1
143	Pfaffenhofen a.d.Roth, M	4 929 923	4 006 81,3	Z E		30 53	0,7 1,3	3 976 3 953	1 853 2 046	46,6 51,8	1 351 1 427	34,0 36,1	220 156	5,5 3,9	221 82	5,6 2,1
149	Roggenburg	1 845 413	1 432 77,6	Z E		8 16	0,6 1,1	1 424 1 416	846 926	59,4 65,4	364 347	25,6 24,5	55 41	3,9 2,9	50 15	3,5 1,1
152	Senden, St	15 236 3 304	11 932 78,3	Z E		106 156	0,9 1,3	11 826 11 776	4 948 5 596	41,8 47,5	4 503 4 474	38,1 38,0	694 677	5,9 5,7	705 266	6,0 2,3
161	Unterroth	704 198	506 71,9	Z E		4 8	0,8 1,6	502 498	333 354	66,3 71,1	75 84	14,9 16,9	17 10	3,4 2,0	31 11	6,2 2,2
162	Vöhringen, St	9 457 1 962	7 495 79,3	Z E		50 70	0,7 0,9	7 445 7 425	3 174 3 502	42,6 47,2	2 871 2 946	38,6 39,7	397 283	5,3 3,8	358 155	4,8 2,1
164	Weißenhorn, St	8 982 1 853	7 129 79,4	Z E		53 74	0,7 1,0	7 076 7 055	3 391 3 754	47,9 53,2	2 378 2 402	33,6 34,0	357 266	5,0 3,8	427 171	6,0 2,4
	Zusammen	112 663 22 732	89 931 79,8	Z E		646 956	0,7 1,1	89 285 88 975	39 767 44 493	44,5 50,0	31 368 32 278	35,1 36,3	5 418 4 228	6,1 4,8	5 523 2 241	6,2 2,5

776 Landkreis Lindau (Bodensee)

111	Bodolz	2 048 384	1 664 81,3	Z E		8 17	0,5 1,0	1 656 1 647	729 864	44,0 52,5	555 543	33,5 33,0	135 123	8,2 7,5	135 59	8,2 3,6
112	Gestratz	857 148	709 82,7	Z E		2 5	0,3 0,7	707 704	448 503	63,4 71,4	99 101	14,0 14,3	56 41	7,9 5,8	35 15	5,0 2,1
113	Grünenbach	927 178	749 80,8	Z E		5 11	0,7 1,5	744 738	418 473	56,2 64,1	167 145	22,4 19,6	32 39	4,3 5,3	41 23	5,5 3,1
114	Heimenkirch, M	2 428 572	1 856 76,4	Z E		9 23	0,5 1,2	1 847 1 833	858 955	46,5 52,1	587 591	31,8 32,2	144 128	7,8 7,0	112 62	6,1 3,4
115	Hergensweiler	1 145 245	900 78,6	Z E		7 11	0,8 1,2	893 889	418 463	46,8 52,1	249 255	27,9 28,7	79 75	8,8 8,4	56 31	6,3 3,5
116	Lindau (Bodensee), GKSt	16 911 3 799	13 112 77,5	Z E		82 128	0,6 1,0	13 030 12 984	5 539 6 285	42,5 48,4	4 392 4 517	33,7 34,8	1 085 1 102	8,3 8,5	954 467	7,3 3,6
117	Lindenberg i.Allgäu, St	8 362 1 754	6 608 79,0	Z E		37 57	0,6 0,9	6 571 6 551	2 679 3 081	40,8 47,0	2 567 2 562	39,1 39,1	455 442	6,9 6,7	413 187	6,3 2,9
118	Maierhöfen	1 036 234	802 77,4	Z E		9 9	1,1 1,1	793 793	409 452	51,6 57,0	175 174	22,1 21,9	74 71	9,3 9,0	55 37	6,9 4,7
120	Nonnenhorn	1 191 172	1 019 85,6	Z E		4 7	0,4 0,7	1 015 1 012	569 634	56,1 62,6	233 239	23,0 23,6	78 69	7,7 6,8	83 40	8,2 4,0
121	Oberreute	1 038 222	816 78,6	Z E		2 7	0,2 0,9	814 809	468 519	57,5 64,2	187 177	23,0 21,9	49 47	6,0 5,8	49 26	6,0 3,2

Noch: 1. Ergebnisse der Bundestagswahl 1998 nach

Schl. Nr.	Gebiet	Wahlbe- rechtigte	Wähler	Art der Stimme	Ungültige Stimmen		Gültige Stimmen	Von den gültigen Stimmen entfielen auf							
		Nicht- wähler	Wahlbe- teiligung in %					CSU		SPD		GRÜNE		F.D.P.	
								Anzahl	%	Anzahl	%	Anzahl	%	Anzahl	%
					Anzahl	%	Anzahl								
		1	2	3	4	5	6	7	8	9	10	11	12	13	14

Noch: Schwaben

776 Noch: Landkreis Lindau (Bodensee)

122	Opfenbach	1 547 305	1 242 80,3	Z E	9 13	0,7 1,0	1 233 1 229	629 712	51,0 57,9	351 346	28,5 28,2	73 68	5,9 5,5	63 27	5,1 2,2
124	Röthenbach (Allgäu)	1 276 243	1 033 81,0	Z E	6 5	0,6 0,5	1 027 1 028	459 553	44,7 53,8	307 272	29,9 26,5	92 83	9,0 8,1	59 38	5,7 3,7
125	Scheidegg, M	2 932 584	2 348 80,1	Z E	21 25	0,9 1,1	2 327 2 323	1 096 1 269	47,1 54,6	694 687	29,8 29,6	173 167	7,4 7,2	164 81	7,0 3,5
126	Sigmarszell	1 821 339	1 482 81,4	Z E	7 12	0,5 0,8	1 475 1 470	771 846	52,3 57,6	376 383	25,5 26,1	105 100	7,1 6,8	89 49	6,0 3,3
127	Stiefenhofen	1 220 250	970 79,5	Z E	11 12	1,1 1,2	959 958	585 645	61,0 67,3	205 195	21,4 20,4	63 50	6,6 5,2	47 29	4,9 3,0
128	Wasserburg (Bodensee)	2 360 428	1 932 81,9	Z E	5 6	0,3 0,3	1 927 1 926	988 1 118	51,3 58,0	483 493	25,1 25,6	148 144	7,7 7,5	192 92	10,0 4,8
129	Weiler-Simmerberg, M	4 160 927	3 233 77,7	Z E	19 28	0,6 0,9	3 214 3 205	1 587 1 793	49,4 55,9	961 912	29,9 28,5	250 268	7,8 8,4	195 101	6,1 3,2
130	Weißensberg	1 817 326	1 491 82,1	Z E	9 14	0,6 0,9	1 482 1 477	665 753	44,9 51,0	470 470	31,7 31,8	121 126	8,2 8,5	110 61	7,4 4,1
131	Hergatz	1 660 278	1 382 83,3	Z E	8 17	0,6 1,2	1 374 1 365	660 726	48,0 53,2	390 390	28,4 28,6	127 145	9,2 10,6	84 29	6,1 2,1
	Zusammen	54 736 11 388	43 348 79,2	Z E	260 407	0,6 0,9	43 088 42 941	19 975 22 644	46,4 52,7	13 448 13 452	31,2 31,3	3 339 3 288	7,7 7,7	2 936 1 454	6,8 3,4

777 Landkreis Ostallgäu

111	Aitrang	1 479 285	1 194 80,7	Z E	14 20	1,2 1,7	1 180 1 174	640 663	54,2 56,5	280 290	23,7 24,7	77 73	6,5 6,2	60 41	5,1 3,5
112	Biessenhofen	2 994 486	2 508 83,8	Z E	16 67	0,6 2,7	2 492 2 441	1 343 1 315	53,9 53,9	657 718	26,4 29,4	140 143	5,6 5,9	142 108	5,7 4,4
114	Baisweil	944 196	748 79,2	Z E	4 13	0,5 1,7	744 735	423 449	56,9 61,1	150 146	20,2 19,9	39 31	5,2 4,2	43 34	5,8 4,6
118	Bidingen	1 140 230	910 79,8	Z E	5 22	0,5 2,4	905 888	576 588	63,6 66,2	156 159	17,2 17,9	49 43	5,4 4,8	33 22	3,6 2,5
121	Buchloe, St	7 528 1 552	5 976 79,4	Z E	28 52	0,5 0,9	5 948 5 924	2 841 3 045	47,8 51,4	1 970 2 000	33,1 33,8	338 321	5,7 5,4	341 176	5,7 3,0
124	Eggenthal	935 172	763 81,6	Z E	5 9	0,7 1,2	758 754	472 499	62,3 66,2	138 143	18,2 19,0	56 41	7,4 5,4	28 20	3,7 2,7
125	Eisenberg	800 197	603 75,4	Z E	4 11	0,7 1,8	599 592	376 382	62,8 64,5	131 146	21,9 24,7	25 23	4,2 3,9	37 13	6,2 2,2
128	Friesenried	1 141 209	932 81,7	Z E	10 15	1,1 1,6	922 917	514 522	55,7 56,9	222 227	24,1 24,8	58 61	6,3 6,7	32 31	3,5 3,4
129	Füssen, St	9 842 2 405	7 437 75,6	Z E	53 105	0,7 1,4	7 384 7 332	3 734 4 096	50,6 55,9	2 262 2 335	30,6 31,8	394 318	5,3 4,3	511 228	6,9 3,1
130	Germaringen	2 535 524	2 011 79,3	Z E	8 28	0,4 1,4	2 003 1 983	1 153 1 205	57,6 60,8	457 465	22,8 23,4	92 96	4,6 4,8	116 70	5,8 3,5
131	Görisried	783 174	609 77,8	Z E	1 8	0,2 1,3	608 601	370 396	60,9 65,9	128 128	21,1 21,3	28 25	4,6 4,2	37 16	6,1 2,7
135	Hopferau	809 176	633 78,2	Z E	4 4	0,6 0,6	629 629	389 405	61,8 64,4	142 153	22,6 24,3	32 37	5,1 5,9	37 12	5,9 1,9
138	Günzach	1 043 227	816 78,2	Z E	7 21	0,9 2,6	809 795	426 444	52,7 55,8	234 251	28,9 31,6	43 34	5,3 4,3	47 22	5,8 2,8
139	Irsee, M	1 029 175	854 83,0	Z E	2 5	0,2 0,6	852 849	395 419	46,4 49,4	226 255	26,5 30,0	105 84	12,3 9,9	55 33	6,5 3,9
140	Jengen	1 568 313	1 255 80,0	Z E	3 21	0,2 1,7	1 252 1 234	734 738	58,6 59,8	277 297	22,1 24,1	67 56	5,4 4,5	62 48	5,0 3,9
141	Kaltental, M	1 154 185	969 84,0	Z E	2 26	0,2 2,7	967 943	609 606	63,0 64,3	181 195	18,7 20,7	56 60	5,8 6,4	45 31	4,7 3,3
144	Kraftsried	565 110	455 80,5	Z E	2 15	0,4 3,3	453 440	291 311	64,2 70,7	76 79	16,8 18,0	17 13	3,8 3,0	22 12	4,9 2,7
145	Lamerdingen	1 257 270	987 78,5	Z E	5 15	0,5 1,5	982 972	585 600	59,6 61,7	233 244	23,7 25,1	44 33	4,5 3,4	48 32	4,9 3,3

Z = Zweitstimmen. E = Erststimmen.

Noch: 1. Ergebnisse der Bundestagswahl 1998 nach

Schl. Nr.	Gebiet	Wahlbe- rechtigte	Wähler	Art der Stimme	Ungültige Stimmen		Gültige Stimmen	Von den gültigen Stimmen entfielen auf											
		Nicht- wähler	Wahlbe- teiligung in %					CSU		SPD		GRÜNE		FDP					
								Anzahl	%	Anzahl	%	Anzahl	%	Anzahl	%				
			Anzahl		%	Anzahl													
		1	2	3	4	5	6	7	8	9	10	11	12	13	14				
Noch: Schwaben																			
777	Noch: Landkreis Ostallgäu																		
147	Lechbruck	1 914	1 460	Z	10	0,7	1 450	891	61,4	299	20,6	51	3,5	73	5,0				
		454	76,3	E	18	1,2	1 442	952	66,0	308	21,4	50	3,5	37	2,6				
149	Lengenwang	994	737	Z	4	0,5	733	490	66,8	102	13,9	25	3,4	47	6,4				
		257	74,1	E	11	1,5	726	512	70,5	112	15,4	29	4,0	34	4,7				
151	Marktoberdorf, St	13 408	10 679	Z	67	0,6	10 612	5 129	48,3	3 236	30,5	650	6,1	570	5,4				
		2 729	79,6	E	199	1,9	10 480	5 352	51,1	3 458	33,0	581	5,5	380	3,6				
152	Mauerstetten	2 122	1 788	Z	12	0,7	1 776	955	53,8	461	26,0	115	6,5	103	5,8				
		334	84,3	E	27	1,5	1 761	1 007	57,2	490	27,8	98	5,6	57	3,2				
153	Nesselwang, M	2 583	2 046	Z	9	0,4	2 037	1 190	58,4	486	23,9	105	5,2	120	5,9				
		537	79,2	E	25	1,2	2 021	1 257	62,2	528	26,1	96	4,8	53	2,6				
154	Obergünzburg, M	4 636	3 626	Z	25	0,7	3 601	1 766	49,0	1 086	30,2	212	5,9	239	6,6				
		1 010	78,2	E	42	1,2	3 584	1 910	53,3	1 099	30,7	197	5,5	127	3,5				
155	Oberostendorf	932	767	Z	6	0,8	761	463	60,8	151	19,8	45	5,9	32	4,2				
		165	82,3	E	12	1,6	755	474	62,8	166	22,0	43	5,7	26	3,4				
157	Osterzell	515	425	Z	3	0,7	422	239	56,6	128	30,3	15	3,6	9	2,1				
		90	82,5	E	9	2,1	416	244	58,7	125	30,0	17	4,1	7	1,7				
158	Pforzen	1 422	1 166	Z	8	0,7	1 158	642	55,4	326	28,2	52	4,5	47	4,1				
		256	82,0	E	18	1,5	1 148	649	56,5	340	29,6	52	4,5	30	2,6				
159	Pfronten	5 680	4 292	Z	32	0,7	4 260	2 264	53,1	1 265	29,7	241	5,7	226	5,3				
		1 388	75,6	E	46	1,1	4 246	2 390	56,3	1 385	32,6	203	4,8	98	2,3				
163	Rieden am Forgensee	860	717	Z	1	0,1	716	383	53,5	158	22,1	48	6,7	74	10,3				
		143	83,4	E	7	1,0	710	431	60,7	178	25,1	29	4,1	33	4,6				
164	Rieden	978	760	Z	6	0,8	754	428	56,8	202	26,8	22	2,9	24	3,2				
		218	77,7	E	6	0,8	754	455	60,3	190	25,2	24	3,2	19	2,5				
165	Ronsberg, M	1 288	964	Z	16	1,7	948	480	50,6	297	31,3	55	5,8	48	5,1				
		324	74,8	E	15	1,6	949	521	54,9	289	30,5	56	5,9	31	3,3				
166	Roßhaupten	1 585	1 247	Z	8	0,6	1 239	775	62,6	289	23,3	60	4,8	60	4,8				
		338	78,7	E	16	1,3	1 231	820	66,6	292	23,7	50	4,1	27	2,2				
167	Ruderatshofen	1 239	979	Z	8	0,8	971	581	59,8	230	23,7	45	4,6	36	3,7				
		260	79,0	E	21	2,1	958	586	61,2	248	25,9	40	4,2	23	2,4				
168	Rückholz	590	497	Z	4	0,8	493	304	61,7	100	20,3	17	3,4	27	5,5				
		93	84,2	E	13	2,6	484	316	65,3	104	21,5	18	3,7	16	3,3				
169	Schwangau	2 427	2 034	Z	17	0,8	2 017	1 102	54,6	526	26,1	91	4,5	145	7,2				
		393	83,8	E	40	2,0	1 994	1 189	59,6	541	27,1	91	4,6	64	3,2				
170	Seeg	2 023	1 531	Z	8	0,5	1 523	1 021	67,0	249	16,3	75	4,9	62	4,1				
		492	75,7	E	25	1,6	1 506	1 037	68,9	261	17,3	69	4,6	36	2,4				
171	Stöten a.Auerberg	1 366	1 075	Z	11	1,0	1 064	667	62,7	224	21,1	33	3,1	48	4,5				
		291	78,7	E	20	1,9	1 055	717	68,0	219	20,8	32	3,0	24	2,3				
172	Stöttwang	1 233	971	Z	1	0,1	970	521	53,7	245	25,3	49	5,1	66	6,8				
		262	78,8	E	5	0,5	966	566	58,6	243	25,2	51	5,3	27	2,8				
173	Halblech	2 621	2 040	Z	7	0,3	2 033	1 220	60,0	426	21,0	103	5,1	143	7,0				
		581	77,8	E	13	0,6	2 027	1 355	66,8	431	21,3	95	4,7	48	2,4				
175	Unterthingau, M	1 928	1 562	Z	8	0,5	1 554	876	56,4	387	24,9	94	6,0	63	4,1				
		366	81,0	E	25	1,6	1 537	909	59,1	387	25,2	87	5,7	36	2,3				
176	Untrasried	1 040	833	Z	2	0,2	831	520	62,6	151	18,2	33	4,0	53	6,4				
		207	80,1	E	12	1,4	821	553	67,4	144	17,5	33	4,0	29	3,5				
177	Waal, M	1 573	1 222	Z	10	0,8	1 212	713	58,8	269	22,2	88	7,3	50	4,1				
		351	77,7	E	16	1,3	1 206	753	62,4	253	21,0	94	7,8	33	2,7				
179	Wald	772	585	Z	5	0,9	580	368	63,4	112	19,3	28	4,8	28	4,8				
		187	75,8	E	9	1,5	576	399	69,3	115	20,0	21	3,6	17	3,0				
182	Westendorf	1 234	1 013	Z	6	0,6	1 007	521	51,7	276	27,4	37	3,7	55	5,5				
		221	82,1	E	16	1,6	997	552	55,4	276	27,7	46	4,6	34	3,4				
183	Rettenbach a.Auerberg	507	385	Z	4	1,0	381	270	70,9	66	17,3	15	3,9	8	2,1				
		122	75,9	E	7	1,8	378	271	71,7	65	17,2	16	4,2	8	2,1				
	Zusammen	95 016	75 061	Z	471	0,6	74 590	40 650	54,5	19 667	26,4	4 064	5,4	4 152	5,6				
		19 955	79,0	E	1 130	1,5	73 931	42 860	58,0	20 478	27,7	3 710	5,0	2 303	3,1				

Regierungsbezirken, Kreisen und Gemeinden

Sonstige		Von den gültigen Stimmen entfielen auf																				Schl. Nr.
		davon																				
		REP	ödp	PDS	DVU	Pro DM	BP	BFB	Tier-schutz	GRAUE	PBC	NPD	APPD	NATUR-GESETZ	DIE FRAUEN	CM	CHAN-CE	BüSo	MLPD	Übr.		
Anzahl	%	Anzahl																				
15	16	17	18	19	20	21	22	23	24	25	26	27	28	29	30	31	32	33	34	35		
Noch: Schwaben																						777
136	9,4	54	10	10	13	9	8	15	4	2	3	3	-	2	1	1	-	1	-	x	147	
95	6,6	59	18	x	x	x	x	18	x	x	x	x	x	x	x	x	x	x	x	x	148	
69	9,4	28	4	1	-	5	16	3	4	1	-	2	1	2	-	1	-	1	-	x	149	
39	5,4	26	10	x	x	x	x	3	x	x	x	x	x	x	x	x	x	x	x	x	150	
1 027	9,7	315	95	53	80	58	292	32	17	12	12	13	9	5	5	21	4	3	1	x	151	
709	8,8	429	194	x	x	x	x	86	x	x	x	x	x	x	x	x	x	x	x	x	152	
142	8,0	43	17	10	15	8	12	11	6	14	-	-	-	2	-	2	2	-	-	x	153	
109	6,2	59	29	x	x	x	x	21	x	x	x	x	x	x	x	x	x	x	x	x	154	
136	6,7	43	29	12	12	11	6	4	7	1	-	2	2	2	1	1	2	1	-	x	155	
87	4,3	47	36	x	x	x	x	4	x	x	x	x	x	x	x	x	x	x	x	x	156	
298	8,3	130	40	21	12	17	36	14	15	2	-	2	-	2	2	2	3	-	-	x	157	
251	7,0	146	79	x	x	x	x	26	x	x	x	x	x	x	x	x	x	x	x	x	158	
70	9,2	13	5	1	6	8	23	2	6	-	1	-	3	1	1	-	-	-	-	x	159	
46	6,1	22	21	x	x	x	x	3	x	x	x	x	x	x	x	x	x	x	x	x	160	
31	7,3	11	6	-	-	3	5	3	1	1	-	-	-	1	-	-	-	-	-	x	161	
23	5,5	12	7	x	x	x	x	4	x	x	x	x	x	x	x	x	x	x	x	x	162	
91	7,9	42	10	7	7	7	3	2	6	2	1	1	-	2	-	-	1	-	-	x	163	
77	6,7	50	17	x	x	x	x	10	x	x	x	x	x	x	x	x	x	x	x	x	164	
264	6,2	86	33	22	15	30	13	8	13	10	3	2	10	5	3	10	1	-	-	x	165	
170	4,0	95	51	x	x	x	x	24	x	x	x	x	x	x	x	x	x	x	x	x	166	
53	7,4	12	12	3	3	9	6	1	3	-	-	2	1	1	-	-	-	-	-	x	167	
39	5,5	20	15	x	x	x	x	4	x	x	x	x	x	x	x	x	x	x	x	x	168	
78	10,3	49	6	1	2	6	7	1	2	-	2	1	1	-	-	-	-	-	-	x	169	
66	8,8	47	14	x	x	x	x	5	x	x	x	x	x	x	x	x	x	x	x	x	170	
68	7,2	27	5	5	4	6	7	3	4	-	2	-	-	-	1	4	-	-	-	x	171	
52	5,5	36	12	x	x	x	x	4	x	x	x	x	x	x	x	x	x	x	x	x	172	
55	4,4	15	5	4	5	5	6															

Noch: 1. Ergebnisse der Bundestagswahl 1998 nach

Schl. Nr.	Gebiet	Wahlbe- rechtigte	Wähler	Art der Stimme	Ungültige Stimmen		Gültige Stimmen	Von den gültigen Stimmen entfielen auf											
		Nicht- wähler	Wahlbe- teiligung in %					CSU		SPD		GRÜNE		F.D.P.					
								Anzahl	%	Anzahl	%	Anzahl	%	Anzahl	%				
			Anzahl		%	Anzahl													
		1	2	3	4	5	6	7	8	9	10	11	12	13	14				
Noch: Schwaben																			
778 Landkreis Unterallgäu																			
111	Amberg	914	687	Z	3	0,4	684	336	49,1	220	32,2	27	3,9	30	4,4				
		227	75,2	E	9	1,3	678	349	51,5	208	30,7	33	4,9	15	2,2				
113	Apfeltrach	652	507	Z	2	0,4	505	312	61,8	87	17,2	24	4,8	21	4,2				
		145	77,8	E	5	1,0	502	309	61,6	93	18,5	31	6,2	12	2,4				
115	Babenhausen, M	3 812	3 036	Z	18	0,6	3 018	1 730	57,3	766	25,4	131	4,3	161	5,3				
		776	79,6	E	34	1,1	3 002	1 914	63,8	754	25,1	91	3,0	77	2,6				
116	Bad Wörishofen, St	10 625	8 367	Z	53	0,6	8 314	5 038	60,6	1 741	20,9	323	3,9	546	6,6				
		2 258	78,7	E	137	1,6	8 230	5 246	63,7	1 886	22,9	285	3,5	301	3,7				
118	Benningen	1 543	1 271	Z	14	1,1	1 257	584	46,5	413	32,9	52	4,1	75	6,0				
		272	82,4	E	17	1,3	1 254	649	51,8	410	32,7	47	3,7	34	2,7				
119	Böhen	557	475	Z	5	1,1	470	334	71,1	65	13,8	22	4,7	17	3,6				
		82	85,3	E	12	2,5	463	339	73,2	67	14,5	14	3,0	13	2,8				
120	Boos	1 382	1 100	Z	6	0,5	1 094	605	55,3	288	26,3	46	4,2	65	5,9				
		282	79,6	E	13	1,2	1 087	661	60,8	273	25,1	34	3,1	40	3,7				
121	Breitenbrunn	1 756	1 283	Z	12	0,9	1 271	806	63,4	234	18,4	40	3,1	51	4,0				
		473	73,1	E	25	1,9	1 258	873	69,4	217	17,2	31	2,5	20	1,6				
123	Buxheim	2 103	1 683	Z	10	0,6	1 673	773	46,2	538	32,2	116	6,9	118	7,1				
		420	80,0	E	20	1,2	1 663	860	51,7	539	32,4	102	6,1	52	3,1				
127	Dirlewang, M	1 505	1 162	Z	8	0,7	1 154	638	55,3	305	26,4	58	5,0	50	4,3				
		343	77,2	E	14	1,2	1 148	665	57,9	288	25,1	67	5,8	33	2,9				
130	Egg a.d.Günz	821	653	Z	2	0,3	651	404	62,1	122	18,7	33	5,1	45	6,9				
		168	79,5	E	7	1,1	646	449	69,5	104	16,1	28	4,3	21	3,3				
134	Eppishausen	1 438	1 048	Z	9	0,9	1 039	715	68,8	188	18,1	28	2,7	24	2,3				
		390	72,9	E	17	1,6	1 031	743	72,1	174	16,9	32	3,1	18	1,7				
136	Erkheim, M	2 150	1 751	Z	9	0,5	1 742	951	54,6	450	25,8	75	4,3	108	6,2				
		399	81,4	E	21	1,2	1 730	1 053	60,9	428	24,7	69	4,0	53	3,1				
137	Ettringen	2 415	1 867	Z	15	0,8	1 852	1 019	55,0	480	25,9	86	4,6	101	5,5				
		548	77,3	E	30	1,6	1 837	1 088	59,2	487	26,5	84	4,6	49	2,7				
139	Fellheim	792	561	Z	4	0,7	557	286	51,3	166	29,8	27	4,8	22	3,9				
		231	70,8	E	6	1,1	555	321	57,8	160	28,8	26	4,7	11	2,0				
144	Bad Grönenbach, M	3 817	2 999	Z	16	0,5	2 983	1 534	51,4	812	27,2	174	5,8	198	6,6				
		818	78,6	E	46	1,5	2 953	1 697	57,5	830	28,1	145	4,9	99	3,4				
149	Hawangen	896	751	Z	7	0,9	744	487	65,5	162	21,8	19	2,6	25	3,4				
		145	83,8	E	15	2,0	736	508	69,0	155	21,1	20	2,7	10	1,4				
150	Heimertingen	1 196	998	Z	7	0,7	991	506	51,1	257	25,9	49	4,9	44	4,4				
		198	83,4	E	10	1,0	988	575	58,2	246	24,9	35	3,5	25	2,5				
151	Holzgünz	728	608	Z	5	0,8	603	353	58,5	139	23,1	13	2,2	33	5,6				
		120	83,5	E	7	1,2	601	375	62,4	138	23,0	21	3,5	16	2,7				
157	Kirchhaslach	909	644	Z	7	1,1	637	440	69,1	101	15,9	20	3,1	18	2,8				
		265	70,8	E	8	1,2	636	471	74,1	101	15,9	13	2,0	6	0,9				
158	Kirchheim i.Schw., M	1 983	1 552	Z	9	0,6	1 543	926	60,0	345	22,4	45	2,9	83	5,4				
		431	78,3	E	20	1,3	1 532	976	63,7	335	21,9	47	3,1	46	3,0				
161	Kronburg	1 264	1 017	Z	12	1,2	1 005	498	49,6	281	28,0	58	5,8	47	4,7				
		247	80,5	E	16	1,6	1 001	557	55,6	288	28,8	41	4,1	29	2,9				
162	Lachen	938	743	Z	13	1,7	730	364	49,9	204	27,9	41	5,6	44	6,0				
		195	79,2	E	16	2,2	727	374	51,4	207	28,5	44	6,1	37	5,1				
163	Lauben	985	717	Z	6	0,8	711	398	56,0	170	23,9	28	3,9	38	5,3				
		268	72,8	E	14	2,0	703	427	60,7	178	25,3	20	2,8	22	3,1				
164	Lautrach	888	671	Z	4	0,6	667	375	56,2	184	27,6	25	3,7	23	3,4				
		217	75,6	E	8	1,2	663	399	60,2	173	26,1	27	4,1	12	1,8				
165	Legau, M	2 227	1 872	Z	17	0,9	1 855	1 188	64,0	329	17,7	114	6,1	78	4,2				
		355	84,1	E	28	1,5	1 844	1 252	67,9	321	17,4	114	6,2	34	1,8				
168	Markt Rettenbach, M	2 747	2 142	Z	29	1,4	2 113	1 258	59,5	470	22,2	101	4,8	72	3,4				
		605	78,0	E	50	2,3	2 092	1 284	61,4	475	22,7	103	4,9	41	2,0				
169	Markt Wald, M	1 640	1 165	Z	10	0,9	1 155	654	56,6	263	22,8	39	3,4	47	4,1				
		475	71,0	E	13	1,1	1 152	673	58,4	265	23,0	46	4,0	24	2,1				

Z = Zweitstimmen. E = Erststimmen.

Noch: 1. Ergebnisse der Bundestagswahl 1998 nach

Schl. Nr	Gebiet	Wahlbe- rechtigte	Wähler	Art der Stimme	Ungültige Stimmen		Gültige Stimmen	Von den gültigen Stimmen entfielen auf							
		Nicht- wähler	Wahlbe- teiligung in %					CSU		SPD		GRÜNE		F.D.P	
					Anzahl	%	Anzahl	Anzahl	%	Anzahl	%	Anzahl	%	Anzahl	%
		1	2		3	4	5	6	7	8	9	10	11	12	13

Noch: Schwaben

779 Noch: Landkreis Donau-Ries

117	Auhausen	833 129	704 84,5	Z E	4 6	0,6 0,9	700 698		411 443	58,7 63,5	161 177	23,0 25,4	42 27	6,0 3,9	28 11	4,0 1,6
126	Buchdorf	1 138 153	985 86,6	Z E	9 16	0,9 1,6	976 969		662 703	67,8 72,5	216 197	22,1 20,3	26 31	2,7 3,2	35 15	3,6 1,5
129	Daiting	558 162	396 71,0	Z E	1 4	0,3 1,0	395 392		244 259	61,8 66,1	103 92	26,1 23,5	9 13	2,3 3,3	16 14	4,1 3,6
130	Deiningen	1 247 245	1 002 80,4	Z E	2 9	0,2 0,9	1 000 993		497 522	49,7 52,6	362 362	36,2 36,5	48 43	4,8 4,3	34 17	3,4 1,7
131	Donauwörth, GKSt	13 378 2 642	10 736 80,3	Z E	74 153	0,7 1,4	10 682 10 583		5 474 5 960	51,3 56,3	3 521 3 308	33,0 31,3	624 735	5,9 6,9	513 226	4,8 2,1
136	Ederheim	845 177	668 79,1	Z E	3 5	0,4 0,7	665 663		248 265	37,3 40,0	318 341	47,8 51,4	32 18	4,8 2,7	25 9	3,8 1,4
138	Ehingen a.Ries	636 108	528 83,0	Z E	6 13	1,1 2,5	522 515		349 372	66,9 72,2	99 86	19,0 16,7	28 19	5,4 3,7	17 15	3,3 2,9
146	Forheim	477 97	380 79,7	Z E	3 4	0,8 1,1	377 376		252 278	66,8 73,9	83 67	22,0 17,8	8 10	2,1 2,7	12 7	3,2 1,9
147	Fremdingen	1 701 275	1 426 83,8	Z E	11 14	0,8 1,0	1 415 1 412		945 1 001	66,8 70,9	309 292	21,8 20,7	30 30	2,1 2,1	34 23	2,4 1,6
148	Fünfstetten	1 080 239	841 77,9	Z E	8 14	1,0 1,7	833 827		488 543	58,6 65,7	260 228	31,2 27,6	19 20	2,3 2,4	36 15	4,3 1,8
149	Genderkingen	874 166	708 81,0	Z E	- 2	- 0,3	708 706		365 414	51,6 58,6	256 220	36,2 31,2	26 29	3,7 4,1	21 9	3,0 1,3
154	Hainsfarth	1 151 210	941 81,8	Z E	8 7	0,9 0,7	933 934		443 490	47,5 52,5	347 338	37,2 36,2	55 40	5,9 4,3	26 15	2,8 1,6
155	Harburg (Schwaben), St	4 569 923	3 646 79,8	Z E	30 40	0,8 1,1	3 616 3 606		1 655 1 850	45,8 51,3	1 483 1 416	41,0 39,3	149 148	4,1 4,1	138 159	3,8 1,6
162	Hohenaltheim	467 108	359 76,9	Z E	1 3	0,3 0,8	358 356		148 180	41,3 50,6	123 122	34,4 34,3	29 19	8,1 5,3	23 8	6,4 2,2
163	Holzheim	816 155	681 81,0	Z E	2 5	0,3 0,8	659 656		400 441	60,7 67,2	145 131	22,0 20,0	42 44	6,4 6,7	17 5	2,6 0,8
167	Huisheim	1 211 215	996 82,2	Z E	5 19	0,5 1,9	991 977		596 619	60,1 63,4	290 281	29,3 28,8	30 26	3,0 2,7	17 20	1,7 2,0
169	Kaisheim, M	2 791 486	2 305 82,6	Z E	12 14	0,5 0,6	2 293 2 291		1 192 1 304	52,0 56,9	745 720	32,5 31,4	145 152	6,3 6,6	83 34	3,6 1,5
176	Maihingen	821 116	705 85,9	Z E	4 7	0,6 1,0	701 698		491 507	70,0 72,6	118 116	16,8 16,6	29 25	4,1 3,6	17 7	2,4 1,0
177	Marktoffingen	994 183	811 81,6	Z E	6 14	0,7 1,7	805 797		498 524	61,9 65,7	201 195	25,0 24,5	26 20	3,2 2,5	24 15	3,0 1,9
178	Marxheim	1 903 353	1 550 81,5	Z E	17 25	1,1 1,6	1 533 1 525		928 1 004	60,5 65,8	413 343	26,9 22,5	58 86	3,8 5,6	46 24	3,0 1,6
180	Megesheim	620 60	560 90,3	Z E	3 6	0,5 1,1	557 554		388 412	69,7 74,4	110 100	19,7 18,1	11 6	2,0 1,1	15 12	2,7 2,2
181	Mertingen	2 484 443	2 041 82,2	Z E	8 20	0,4 1,0	2 033 2 021		1 115 1 213	54,8 60,0	611 580	30,1 28,7	73 77	3,6 3,8	80 47	3,9 2,3
184	Mönchsdeggingen	1 234 253	981 79,5	Z E	3 5	0,3 0,5	978 976		512 559	52,4 57,3	293 287	30,0 29,4	39 37	4,0 3,8	31 15	3,2 1,5
185	Möttingen	1 745 338	1 407 80,6	Z E	8 13	0,6 0,9	1 399 1 394		703 784	50,3 56,2	471 448	33,7 32,1	52 48	3,7 3,4	63 29	4,5 2,1
186	Monheim, St	3 643 681	2 962 81,3	Z E	23 37	0,8 1,2	2 939 2 925		1 574 1 731	53,6 59,2	1 002 957	34,1 32,7	92 94	3,1 3,2	100 39	3,4 1,3
187	Münster	724 169	555 76,7	Z E	2 7	0,4 1,3	553 548		337 372	60,9 67,9	122 115	22,1 21,0	23 23	4,2 4,2	35 12	6,3 2,2
188	Munningen	1 369 163	1 206 88,1	Z E	8 22	0,7 1,8	1 198 1 184		792 856	66,1 72,3	298 264	24,9 22,3	22 21	1,8 1,8	38 13	3,2 1,1
192	Niederschönenfeld	869 172	697 80,2	Z E	4 7	0,6 1,0	693 690		370 414	53,4 60,0	220 208	31,7 30,1	33 34	4,8 4,9	29 9	4,2 1,3

Von den gültigen Stimmen entfielen auf																					Schl. Nr.	
Sonstige		davon																				
		REP	ödp	PDS	DVU	Pro DM	BP	BFB	Tier- schutz	GRAUE	PBC	NPD	APPD	NATUR- GESETZ	DIE FRAUEN	CM	CHAN- CE	BüSo	MLPD	Übr.		
Anzahl	%	Anzahl																				
15	16	17	18	19	20	21	22	23	24	25	26	27	28	29	30	31	32	33	34	35		
Noch: Schwaben																						779
58	8,3	15	15	2	8	2	1	2	2	-	8	-	2	-	-	1	-	-	-	x	117	
40	5,7	19	19	x	x	x	x	2	x	x	x	x	x	x	x	x	x	x	x	x		
37	3,8	17	-	1	1	8	-	2	2	-	-	3	2	-	-	1	-	-	-	x	126	
23	2,4	19	2	x	x	x	x	2	x	x	x	x	x	x	x	x	x	x	x	x		
23	5,8	13	-	-	3	-	2	-	3	-	-	-	-	-	1	-	1	-	-	x	129	
14	3,6	12	2	x	x	x	x	-	x	x	x	x	x	x	x	x	x	x	x	x		
59	5,9	30	8	5	5	2	1	3	-	1	2	1	1	-	-	-	-	-	-	x	130	
49	4,9	36	8	x	x	x	x	5	x	x	x	x	x	x	x	x	x	x	x	x		
530	5,0	191	67	50	50	39	22	22	22	9	5	3	14	8	8	11	8	-	1	x	131	
354	3,3	216	104	x	x	x	x	34	x	x	x	x	x	x	x	x	x	x	x	x		
42	6,3	23	4	4	1	2	1	-	1	-	-	1	-	2	-	1	2	-	-	x	136	
30	4,5	23	6	x	x	x	x	1	x	x	x	x	x	x	x	x	x	x	x	x		
29	5,6	13	9	-	2	2	1	-	-	-	1	-	-	-	1	-	-	-	-	x	138	
23	4,5	11	12	x	x	x	x	-	x	x	x	x	x	x	x	x	x	x	x	x		
22	5,8	10	2	1	2	3	2	-	1	-	-	-	-	1	-	-	-	-	-	x	148	
14	3,7	12	2	x	x	x	x	-	x	x	x	x	x	x	x	x	x	x	x	x		
97	6,9	49	14	4	9	3	5	4	1	-	1	-	1	2	-	4	-	-	-	x	147	
66	4,7	48	12	x	x	x	x	8	x	x	x	x	x	x	x	x	x	x	x	x		
30	3,6	15	3	1	2	5	-	-	1	-	1	-	-	2	-	-	-	-	-	x	148	
21	2,5	18	3	x	x	x	x	-	x	x	x	x	x	x	x	x	x	x	x	x		
40	5,6	15	1	4	1	5	5	-	4	1	1	-	1	-	1	-	1	-	-	x	149	
34	4,8	18	11	x	x	x	x	5	x	x	x	x	x	x	x	x	x	x	x	x		
62	6,6	24	16	3	6	3	1	-	2	-	-	2	2	-	1	-	1	-	1	x	154	
51	5,5	29	20	x	x	x	x	2	x	x	x	x	x	x	x	x	x	x	x	x		
191	5,3	87	14	16	21	13	7	5	6	3	2	7	4	1	3	1	-	-	1	x	155	
133	3,7	101	22	x	x	x	x	10	x	x	x	x	x	x	x	x	x	x	x	x		
35	9,8	16	3	3	4	3	3	-	2	-	-	-	-	-	1	-	-	-	-	x	162	
27	7,6	19	7	x	x	x	x	1	x	x	x	x	x	x	x	x	x	x	x	x		
55	8,3	31	1	5	-	5	9	1	-	-	-	1	1	-	-	1	-	-	-	x	163	
35	5,3	25	6	x	x	x	x	4	x	x	x	x	x	x	x	x	x	x	x	x		
58	5,9	19	6	6	13	5	5	-	1	-	-	1	-	1	-	1	-	-	-	x	167	
31	3,2	23	7	x	x	x	x	1	x	x	x	x	x	x	x	x	x	x	x	x		
128	5,6	45	12	9	17	11	10	7	7	1	1	2	1	2	-	2	-	1	-	x	169	
81	3,5	48	22	x	x	x	x	11	x	x	x	x	x	x	x	x	x	x	x	x		
46	6,6	20	15	5	-	-	2	-	1	1	-	-	1	-	1	-	-	-	-	x	176	
43	6,2	19	19	x	x	x	x	5	x	x	x	x	x	x	x	x	x	x	x	x		
56	7,0	28	4	5	5	4	3	-	3	-	-	-	2	-	1	-	1	-	-	x	177	
43	5,4	35	4	x	x	x	x	4	x	x	x	x	x	x	x	x	x	x	x	x		
88	5,7	39	5	3	8	10	4	5	3	4	-	-	2	1	-	1	3	-	-	x	178	
68	4,5	48	13	x	x	x	x	7	x	x	x	x	x	x	x	x	x	x	x	x		
33	5,9	18	6	1	1	-	-	1	2	1	-	2	-	-	-	-	-	1	-	x	180	
24	4,3	16	8	x	x	x	x	-	x	x	x	x	x	x	x	x	x	x	x	x		
154	7,6	85	14	14	9	5	3	3	2	6	-	3	-	3	-	3	2	-	-	x	181	
104	5,1	78	23	x	x	x	x	3	x	x	x	x	x	x	x	x	x	x	x	x		
103	10,5	62	3	7	18	1	-	3	2	2	1	-	1	-	1	-	2	-	-	x	184	
78	8,0	68	7	x	x	x	x	3	x	x	x	x	x	x	x	x	x	x	x	x		
110	7,9	64	10	5	7	3	4	4	2	-	3	2	1	1	2	1	-	-	1	x	185	
85	6,1	85	15	x	x	x	x	5	x	x	x	x	x	x	x	x	x	x	x	x		
171	5,8	82	13	13	7	11	7	11	2	3	-	2	10	2	1	7	-	-	-	x	186	
104	3,6	81	12	x	x	x	x	11	x	x	x	x	x	x	x	x	x	x	x	x		
36	6,5	18	3	-	3	1	3	2	1	-	2	1	-	-	1	1	-	-	-	x	187	
26	4,7	17	7	x	x	x	x	2	x	x	x	x	x	x	x	x	x	x	x	x		
48	4,0	17	16	1	3	5	2	-	-	1	1	-	2	-	-	-	-	-	-	x	188	
30	2,5	16	14	x	x	x	x	-	x	x	x	x	x	x	x	x	x	x	x	x		
41	5,9	13	4	1	2	1	8	2	4	1	-	1	2	2	-	-	-	-	-	x	192	
25	3,6	18	6	x	x	x	x	1	x	x	x	x	x	x	x	x	x	x	x	x		

Noch: 1. Ergebnisse der Bundestagswahl 1998 nach

Schl. Nr.	Gebiet	Wahlbe- rechtigte	Wähler	Art der Stimme	Ungültige Stimmen		Gültige Stimmen		Von den gültigen Stimmen entfielen auf							
		Nicht- wähler	Wahlbe- teiligung in %						CSU		SPD		GRÜNE		F.D.P.	
									Anzahl	%	Anzahl	%	Anzahl	%	Anzahl	%
					Anzahl	%	Anzahl	%								
		1	2	3	4	5	6	7	8	9	10	11	12	13	14	

Noch: Schwaben

779 Noch: Landkreis Donau-Ries

194	Nördlingen, GKSt	14 749 3 189	11 560 78,4	Z E	97 163	0,8 1,4	11 463 11 397	5 245 5 735	45,8 50,3	4 206 4 336	36,7 38,0	675 467	5,9 4,1	574 295	5,0 2,6
196	Oberndorf a. Lech	1 663 281	1 382 83,1	Z E	7 7	0,5 0,5	1 375 1 375	666 770	48,4 56,0	483 433	35,1 31,5	76 77	5,5 5,6	51 14	3,7 1,0
197	Oettingen i. Bay., St	3 786 707	3 079 81,3	Z E	24 47	0,8 1,5	3 055 3 032	1 420 1 604	46,5 52,9	1 089 1 065	35,6 35,1	171 115	5,6 3,8	142 80	4,6 2,6
198	Otting	545 98	447 82,0	Z E	7 14	1,6 3,1	440 433	203 217	46,1 50,1	195 192	44,3 44,3	12 7	2,7 1,6	11 7	2,5 1,6
201	Rain, St	5 923 1 428	4 495 75,9	Z E	32 47	0,7 1,0	4 463 4 448	2 636 2 853	59,1 64,1	1 201 1 149	26,9 25,8	148 172	3,3 3,9	189 78	4,2 1,8
203	Reimlingen	905 129	776 85,7	Z E	4 9	0,5 1,2	772 767	442 469	57,3 61,1	211 214	27,3 27,9	37 27	4,8 3,5	31 19	4,0 2,5
206	Rögling	545 88	457 83,9	Z E	1 2	0,2 0,4	456 455	246 273	53,9 60,0	175 155	38,4 34,1	10 11	2,2 2,4	10 4	2,2 0,9
217	Tagmersheim	805 108	697 86,6	Z E	8 11	1,1 1,6	689 686	319 348	46,3 50,7	298 282	43,3 41,1	16 20	2,3 2,9	20 7	2,9 1,0
218	Tapfheim	3 002 590	2 412 80,3	Z E	22 33	0,9 1,4	2 390 2 379	1 246 1 356	52,1 57,0	792 739	33,1 31,1	115 128	4,8 5,4	85 61	3,6 2,6
224	Wallerstein, M	2 332 404	1 928 82,7	Z E	22 27	1,1 1,4	1 906 1 901	1 025 1 135	53,8 59,7	590 569	31,0 29,9	71 47	3,7 2,5	74 46	3,9 2,4
226	Wechingen	1 062 185	877 82,6	Z E	6 8	0,7 0,9	871 869	411 484	47,2 55,7	276 267	31,7 30,7	55 30	6,3 3,5	47 20	5,4 2,3
228	Wemding, St	4 205 801	3 404 81,0	Z E	32 32	0,9 0,9	3 372 3 372	1 725 1 863	51,2 55,2	1 234 1 234	36,6 36,6	140 115	4,2 3,4	146 63	4,3 1,9
231	Wolferstadt	750 151	599 79,9	Z E	11 12	1,8 2,0	588 587	417 446	70,9 76,0	128 109	21,8 18,6	8 5	1,4 0,9	10 5	1,7 0,9
	Zusammen	95 252 18 476	76 776 80,6	Z E	577 955	0,8 1,2	76 199 75 821	39 862 43 578	52,3 57,5	25 072 24 158	32,9 31,9	3 507 3 272	4,6 4,3	3 113 1 507	4,1 2,0

780 Landkreis Oberallgäu

112	Altusried, M	7 123 1 373	5 750 80,7	Z E	33 41	0,6 0,7	5 717 5 709	3 118 3 487	54,5 61,1	1 404 1 287	24,6 22,5	380 412	6,6 7,2	337 184	5,9 3,2
113	Balderschwang	121 21	100 82,6	Z E	- -	- -	100 100	76 88	76,0 88,0	6 6	6,0 6,0	2 1	2,0 1,0	13 1	13,0 1,0
114	Betzgau	1 914 306	1 608 84,0	Z E	8 8	0,5 0,5	1 600 1 600	882 984	55,1 61,5	431 383	26,9 23,9	118 116	7,4 7,3	74 46	4,6 2,9
115	Blaichach	3 959 828	3 131 79,1	Z E	22 36	0,7 1,1	3 109 3 095	1 495 1 632	48,1 52,7	1 076 1 057	34,6 34,2	175 211	5,6 6,8	154 70	5,0 2,3
116	Bolsterlang	732 141	591 80,7	Z E	1 4	0,2 0,7	590 587	417 448	70,7 76,3	67 70	11,4 11,9	28 32	4,7 5,5	52 19	8,8 3,2
117	Buchenberg, M	3 029 647	2 382 78,6	Z E	19 33	0,8 1,4	2 363 2 349	1 174 1 321	49,7 56,2	604 573	25,6 24,4	182 182	7,7 7,7	180 108	7,6 4,6
118	Burgberg i. Allgäu	2 489 441	2 048 82,3	Z E	8 20	0,4 1,0	2 040 2 028	1 101 1 167	54,0 57,5	506 520	24,8 25,6	168 197	8,2 9,7	125 70	6,1 3,5
119	Dietmannsried, M	5 492 1 051	4 441 80,9	Z E	25 43	0,6 1,0	4 416 4 398	2 261 2 590	51,2 58,9	1 189 1 120	26,9 25,5	247 219	5,6 5,0	313 183	7,1 4,2
120	Durach	4 729 781	3 948 83,5	Z E	22 30	0,6 0,8	3 926 3 918	2 013 2 267	51,3 57,9	1 158 1 080	29,5 27,6	209 206	5,3 5,3	262 149	6,7 3,8
121	Fischen i. Allgäu	2 201 445	1 756 79,8	Z E	14 21	0,8 1,2	1 742 1 735	1 087 1 185	62,4 68,3	344 336	19,7 19,4	102 123	5,9 7,1	99 40	5,7 2,3
122	Haldenwang	2 538 454	2 084 82,1	Z E	11 16	0,5 0,8	2 073 2 068	1 113 1 246	53,7 60,3	491 466	23,7 22,5	120 121	5,8 5,9	137 80	6,6 3,9
123	Hindelang, M	3 762 662	3 100 82,4	Z E	16 18	0,5 0,6	3 084 3 082	1 988 2 101	64,5 68,2	610 576	19,8 18,7	171 233	5,5 7,6	173 70	5,6 2,3
124	Immenstadt i. Allgäu, St	10 171 2 280	7 891 77,6	Z E	66 108	0,8 1,4	7 825 7 783	3 712 4 088	47,4 52,5	2 483 2 417	31,7 31,1	593 679	7,6 8,7	416 177	5,3 2,3
125	Lauben	2 323 402	1 921 82,7	Z E	17 18	0,9 0,9	1 904 1 903	913 1 053	48,0 55,3	593 552	31,1 29,0	93 94	4,9 4,9	128 77	6,7 4,0

Z = Zweitstimmen. E = Erststimmen.

Regierungsbezirken, Kreisen und Gemeinden

Sonstige		Von den gültigen Stimmen entfielen auf																				Schl. Nr.
		davon																				
		REP	odp	PDS	DVU	Pro DM	BP	BFB	Tier-schutz	GRAUE	PBC	NPD	APPD	NATUR-GESETZ	DIE FRAUEN	CM	CHAN-CE	BüSo	MLPD	Übr.		
Anzahl	%	Anzahl																				
15	16	17	18	19	20	21	22	23	24	25	26	27	28	29	30	31	32	33	34	35		
Noch: Schwaben																						
763	6,7	320	98	52	89	49	27	22	22	24	12	11	10	3	14	3	5	-	2	x	779	
564	4,9	378	135	x	x	x	x	51	x	x	x	x	x	x	x	x	x	x	x	x	194	
99	7,2	61	8	5	3	3	9	1	2	2	4	1	-	-	-	-	-	-	-	x	196	
81	5,9	64	11	x	x	x	x	6	x	x	x	x	x	x	x	x	x	x	x	x		
233	7,6	90	41	22	21	10	7	7	7	4	8	1	2	2	2	7	1	-	1	x	197	
168	5,5	106	53	x	x	x	x	9	x	x	x	x	x	x	x	x	x	x	x	x		
19	4,3	4	1	3	1	2	4	-	1	-	3	-	-	-	-	-	-	-	-	x	198	
10	2,3	6	3	x	x	x	x	1	x	-	x	x	x	x	x	x	x	x	x	x		
289	6,5	130	19	26	25	13	17	7	18	4	2	7	4	1	9	4	-	3	-	x	201	
196	4,4	141	38	x	x	x	x	17	x	x	x	x	x	x	x	x	x	x	x	x		
51	6,6	20	11	2	6	3	2	-	2	1	-	1	1	-	1	1	-	-	-	x	203	
38	5,0	23	13	x	x	x	x	2	x	x	x	x	x	x	x	x	x	x	x	x		
15	3,3	8	3	1	1	-	1	-	-	-	-	1	-	-	-	-	-	-	-	x	206	
12	2,6	9	2	x	x	x	x	1	x	-	x	x	x	x	x	x	x	x	x	x		
36	5,2	19	10	2	-	1	-	-	2	-	-	1	-	1	-	-	-	-	-	x	217	
29	4,2	18	11	x	x	x	x	-	x	x	x	x	x	x	x	x	x	x	x	x		
152	6,4	83	5	15	6	7	8	2	8	3	2	3	2	2	2	1	2	-	1	x	218	
95	4,0	74	10	x	x	x	x	11	x	x	x	x	x	x	x	x	x	x	x	x		
146	7,7	73	18	9	13	7	4	-	5	3	6	-	1	-	2	3	2	-	-	x	224	
104	5,5	77	25	x	x	x	x	2	x	x	x	x	x	x	x	x	x	x	x	x		
82	9,4	43	23	1	7	1	-	2	1	1	1	-	2	-	-	-	-	-	-	x	226	
68	7,8	42	23	x	x	x	x	3	x	x	x	x	x	x	x	x	x	x	x	x		
127	3,8	37	14	9	4	15	11	8	8	4	5	-	1	2	3	3	3	-	-	x	228	
97	2,9	51	28	x	x	x	x	18	x	x	x	x	x	x	x	x	x	x	x	x		
25	4,3	12	5	2	2	1	-	-	-	-	1	2	-	-	-	-	-	-	-	x	231	
22	3,7	13	9	x	x	x	x	-	x	x	x	x	x	x	x	x	x	x	x	x		
4 645	6,1	2 074	540	334	402	281	212	132	159	80	85	60	80	36	61	59	36	6	8	x	Zus.	
3 306	4,4	2 270	782	x	x	x	x	254	x	x	x	x	x	x	x	x	x	x	x	x		
780																						
478	8,4	191	67	18	39	25	41	13	26	4	14	1	5	5	6	19	4	-	-	x	112	
339	5,9	214	106	x	x	x	x	x	x	x	19	x	x	x	x	x	x	x	x	x		
3	3,0	2	1	-	-	-	-	-	-	-	-	-	-	-	-	-	-	-	-	x	113	
4	4,0	3	1	x	x	x	x	x	x	x	-	x	x	x	x	x	x	x	x	x		
95	5,9	43	15	2	5	8	7	1	3	1	2	-	2	1	2	2	1	-	-	x	114	
71	4,4	40	24	x	x	x	x	x	x	x	7	x	x	x	x	x	x	x	x	x		
209	6,7	75	22	15	25	16	17	4	9	7	2	2	3	4	4	4	-	-	-	x	115	
125	4,0	91	33	x	x	x	x	x	x	x	1	x	x	x	x	x	x	x	x	x		
26	4,4	12	3	-	4	2	2	-	-	1	-	-	-	-	-	2	-	-	-	x	116	
18	3,1	12	5	x	x	x	x	x	x	x	1	x	x	x	x	x	x	x	x	x		
223	9,4	108	26	14	21	6	9	5	10	3	5	-	3	1	3	5	4	-	-	x	117	
165	7,0	121	39	x	x	x	x	x	x	x	5	x	x	x	x	x	x	x	x	x		
140	6,9	46	21	11	19	13	7	1	9	4	2	1	1	1	1	-	2	1	-	x	118	
74	3,6	53	21	x	x	x	x	x	x	x	-	x	x	x	x	x	x	x	x	x		
406	9,2	151	53	28	35	32	36	7	15	6	12	3	1	4	1	20	2	-	-	x	119	
286	6,5	169	100	x	x	x	x	x	x	x	17	x	x	x	x	x	x	x	x	x		
284	7,2	142	36	17	9	15	12	5	11	7	4	-	2	4	5	7	3	-	5	x	120	
216	5,5	161	51	x	x	x	x	x	x	x	4	x	x	x	x	x	x	x	x	x		
110	6,3	34	12	8	15	13	7	2	9	-	-	1	4	1	1	3	-	-	-	x	121	
51	2,9	35	14	x	x	x	x	x	x	x	2	x	x	x	x	x	x	x	x	x		
212	10,2	82	55	12	15	18	11	2	6	-	2	2	-	1	1	5	-	-	-	x	122	
155	7,5	84	68	x	x	x	x	x	x	x	3	x	x	x	x	x	x	x	x	x		
142	4,6	33	24	9	15	16	6	5	7	8	4	3	7	-	1	2	2	-	-	x	123	
102	3,3	62	33	x	x	x	x	x	x	x	7	x	x	x	x	x	x	x	x	x		
621	7,9	251	42	52	55	59	41	15	47	17	9	2	2	2	8	10	4	5	-	x	124	
422	5,4	306	101	x	x	x	x	x	x	x	15	x	x	x	x	x	x	x	x	x		
177	9,3	75	34	5	19	9	12	1	6	3	5	2	1	2	1	2	-	-	-	x	125	
127	6,7	83	38	x	x	x	x	x	x	x	6	x	x	x	x	x	x	x	x	x		

Noch: 1. Ergebnisse der Bundestagswahl 1998 nach

Schl. Nr.	Gebiet	Wahlbe- rechtigte	Wähler	Art der Stimme	Ungültige Stimmen		Gültige Stimmen	Von den gültigen Stimmen entfielen auf							
		Nicht- wähler	Wahlbe- teiligung in %					CSU		SPD		GRÜNE		F.D.P.	
								Anzahl	%	Anzahl	%	Anzahl	%	Anzahl	%
		1	2		3	4	5	6	7	8	9	10	11	12	13

Noch: Schwaben															
780 Noch: Landkreis Oberallgäu															
127	Missen-Wilhams	1 004 233	771 76,8	Z E	10 10	1,3 1,3	761 761	417 485	54,8 63,7	156 149	20,5 19,6	62 63	8,1 8,3	53 22	7,0 2,9
128	Oy-Mittelberg	3 199 720	2 479 77,5	Z E	26 33	1,0 1,3	2 453 2 446	1 485 1 644	60,5 67,2	442 411	18,0 16,8	180 170	7,3 7,0	146 73	6,0 3,0
131	Obermaiselstein	640 117	523 81,7	Z E	- 4	- 0,8	523 519	399 417	76,3 80,3	68 66	13,0 12,7	18 21	3,4 4,0	16 5	3,1 1,0
132	Oberstaufen, M	5 258 1 227	4 031 76,7	Z E	29 46	0,7 1,1	4 002 3 985	2 479 2 744	61,9 68,9	779 763	19,5 19,1	207 232	5,2 5,8	274 105	6,8 2,6
133	Oberstdorf, M	7 351 1 505	5 846 79,5	Z E	45 56	0,8 1,0	5 801 5 790	3 562 3 942	61,4 68,1	1 155 1 132	19,9 19,6	300 344	5,2 5,9	446 181	7,7 3,1
134	Ofterschwang	1 292 276	1 016 78,6	Z E	6 11	0,6 1,1	1 010 1 005	589 647	58,3 64,4	188 177	18,6 17,6	76 92	7,5 9,2	73 31	7,2 3,1
137	Rettenberg	2 704 434	2 270 83,9	Z E	13 22	0,6 1,0	2 257 2 248	1 399 1 515	62,0 67,4	443 415	19,6 18,5	160 185	7,1 8,3	82 37	3,6 1,6
139	Sonthofen, St	16 371 3 630	12 741 77,8	Z E	73 117	0,6 0,9	12 668 12 624	6 301 6 795	49,7 53,8	3 955 3 803	31,2 30,1	781 1 111	6,2 8,8	701 322	5,5 2,6
140	Sulzberg, M	3 365 534	2 831 84,1	Z E	13 26	0,5 0,9	2 818 2 805	1 534 1 727	54,4 61,6	708 661	25,1 23,6	189 195	6,7 7,0	171 71	6,1 2,5
143	Waltenhofen	6 485 1 096	5 389 83,1	Z E	29 66	0,5 1,2	5 360 5 323	2 725 3 059	50,8 57,5	1 524 1 407	28,4 25,4	357 372	6,7 7,0	321 169	6,0 3,2
144	Weitnau, M	3 534 771	2 763 78,2	Z E	23 32	0,8 1,2	2 740 2 731	1 553 1 693	56,7 62,0	633 615	23,1 22,5	187 190	6,8 7,0	147 90	5,4 3,3
145	Wertach, M	1 608 335	1 273 79,2	Z E	5 9	0,4 0,7	1 268 1 264	827 898	65,2 71,0	223 206	17,6 16,3	57 63	4,5 5,0	65 36	5,1 2,8
146	Wiggensbach, M	3 287 556	2 731 83,1	Z E	54 69	2,0 2,5	2 677 2 662	1 372 1 577	51,3 59,2	651 608	24,3 22,8	215 202	8,0 7,6	171 103	6,4 3,9
147	Wildpoldsried	1 703 261	1 442 84,7	Z E	5 11	0,3 0,8	1 437 1 431	793 882	55,2 61,6	373 333	26,0 23,3	70 70	4,9 4,9	84 64	5,8 4,5
	Zusammen	108 364 21 527	88 857 80,1	Z E	593 908	0,7 1,0	88 264 85 949	46 785 51 682	54,2 60,1	22 260 21 189	25,8 24,7	5 447 6 137	6,3 7,1	5 213 2 583	6,0 3,0
	Landkreise zusammen	976 039 202 784	773 265 78,2	Z E	5 495 8 712	0,7 1,1	767 757 764 543	395 693 435 970	51,5 57,0	227 914 225 099	29,7 29,4	40 937 35 310	5,3 4,6	41 511 20 781	5,4 2,7

Regierungsbezirken, Kreisen und Gemeinden

Von den gültigen Stimmen entfielen auf																							Schl. Nr.
Sonstige		davon																					
		REP	ödp	PDS	DVU	Pro DM	BP	BFB	Tier- schutz	GRAUE	PBC	NPD	APPD	NATUR- GESETZ	DIE FRAUEN	CM	CHAN- CE	BüSo	MLPD	Übr.			
Anzahl	%	Anzahl																					
15	16	17	18	19	20	21	22	23	24	25	26	27	28	29	30	31	32	33	34	35			
Noch: Schwaben																							
																							780
73	9,6	29	10	3	5	6	10	2	1	1	1	3	1	-	-	1	-	-	-	x	127		
42	5,5	29	13	x	x	x	x	x	x	x	-	x	x	x	x	x	x	x	x	x			
200	8,2	67	40	13	13	11	17	4	12	3	2	1	6	4	1	6	-	-	-	x	128		
148	6,1	73	67	x	x	x	x	x	x	x	8	x	x	x	x	x	x	x	x	x			
22	4,2	6	5	1	-	4	2	2	-	-	-	-	-	1	-	1	-	-	-	x	131		
10	1,9	5	4	x	x	x	x	x	x	x	1	x	x	x	x	x	x	x	x	x			
263	6,6	83	29	26	24	24	27	6	20	2	4	1	3	2	3	7	1	-	1	x	132		
141	3,5	98	37	x	x	x	x	x	x	x	6	x	x	x	x	x	x	x	x	x			
338	5,8	85	23	24	32	62	19	8	26	6	11	2	12	13	9	2	4	-	-	x	133		
191	3,3	111	70	x	x	x	x	x	x	x	10	x	x	x	x	x	x	x	x	x			
84	8,3	33	11	3	4	5	6	5	12	-	-	-	1	1	1	2	-	-	-	x	134		
58	5,8	37	18	x	x	x	x	x	x	x	3	x	x	x	x	x	x	x	x	x			
173	7,7	73	24	9	10	7	8	5	16	2	4	2	2	-	4	5	1	1	-	x	137		
95	4,2	67	26	x	x	x	x	x	x	x	2	x	x	x	x	x	x	x	x	x			
930	7,3	340	81	88	103	74	46	18	62	20	14	10	21	13	12	14	7	4	3	x	139		
593	4,7	415	153	x	x	x	x	x	x	x	25	x	x	x	x	x	x	x	x	x			
216	7,7	77	37	14	14	17	15	10	12	3	6	-	2	3	-	3	3	-	-	x	140		
151	5,4	94	53	x	x	x	x	x	x	x	4	x	x	x	x	x	x	x	x	x			
433	8,1	228	54	17	26	29	22	7	14	8	8	2	1	4	6	4	2	1	-	x	143		
316	5,9	241	65	x	x	x	x	x	x	x	10	x	x	x	x	x	x	x	x	x			
220	8,0	89	25	22	17	20	9	6	8	3	4	3	3	1	2	4	3	-	1	x	144		
143	5,2	109	29	x	x	x	x	x	x	x	5	x	x	x	x	x	x	x	x	x			
96	7,6	34	18	1	7	10	10	2	3	1	1	-	-	2	2	2	2	-	1	x	145		
61	4,8	39	21	x	x	x	x	x	x	x	1	x	x	x	x	x	x	x	x	x			
268	10,0	105	27	16	26	19	15	14	18	2	10	-	3	3	2	5	2	1	-	x	146		
172	6,5	123	36	x	x	x	x	x	x	x	13	x	x	x	x	x	x	x	x	x			
117	8,1	53	11	-	13	13	3	4	5	2	3	1	-	1	2	6	-	-	-	x	147		
82	5,7	52	23	x	x	x	x	x	x	x	7	x	x	x	x	x	x	x	x	x			
6 559	7,6	2 547	806	428	570	533	417	154	367	114	129	42	86	74	78	143	47	13	11	x	Zus.		
4 358	5,1	2 927	1 249	x	x	x	x	x	x	x	182	x	x	x	x	x	x	x	x	x			
61 702	8,0	26 934	6 577	4 059	4 458	4 466	3 777	2 328	2 464	1 218	1 108	688	679	760	651	892	406	177	60	x	Lkr		
47 383	6,2	30 279	10 004	1 283	x	x	x	3 347	x	926	405	x	x	958	x	x	x	181	x	x			

Noch: 2. Ergebnisse der Bundestagswahl 1998 in München, Regensburg,

Nr.	Stadtbezirk	Wahlbe- rechtigte	Wähler	Art der Stimme	Ungültige Stimmen		Gültige Stimmen	Von den gültigen Stimmen entfielen auf							
		Nicht- wähler	Wahlbe- teiligung in %					CSU		SPD		GRÜNE		F.D.P.	
		1	2	3	Anzahl	%	Anzahl	Anzahl	%	Anzahl	%	Anzahl	%	Anzahl	%
					4	5	6	7	8	9	10	11	12	13	14
362	Noch: Kreisfreie Stadt Regensburg														
015	Wöhrde	934 215	719 77,0	Z E	2 4	0,3 0,6	717 715	292 298	40,7 41,7	238 294	33,2 41,1	131 89	18,3 12,4	33 14	4,6 2,0
020	Stadtamhof	1 526 385	1 141 74,8	Z E	8 2	0,7 0,2	1 133 1 139	522 561	46,1 49,3	347 419	30,6 36,8	164 108	14,5 9,5	55 11	4,9 1,0
030	Steinweg-Pfaffenstein	2 581 622	1 959 75,9	Z E	15 11	0,8 0,6	1 944 1 948	870 908	44,8 46,6	648 713	33,3 36,6	224 165	11,5 8,5	112 52	5,8 2,7
040	Sallern-Gallingkofen	2 623 545	2 078 79,2	Z E	17 26	0,8 1,3	2 061 2 052	1 125 1 196	54,6 58,3	612 642	29,7 31,3	127 90	6,2 4,4	117 40	5,7 1,9
051	Konradsiedlung-Süd	3 621 748	2 873 79,3	Z E	20 28	0,7 1,0	2 853 2 845	1 356 1 431	47,5 50,3	1 013 1 025	35,5 36,0	168 137	5,9 4,8	98 57	3,4 2,0
052	Konradsiedlung-Nord	4 644 1 504	3 140 67,6	Z E	56 51	1,8 1,6	3 084 3 089	1 605 1 640	52,0 53,1	1 075 1 104	34,9 35,7	123 107	4,0 3,5	86 51	2,8 1,7
060	Brandlberg-Keilberg	1 545 375	1 170 75,7	Z E	11 13	0,9 1,1	1 159 1 157	501 543	43,2 46,9	506 502	43,7 43,4	62 39	5,3 3,4	17 14	1,5 1,2
071	Reinhausen	2 821 814	2 007 71,1	Z E	28 34	1,4 1,7	1 979 1 973	960 1 022	48,5 51,8	720 760	36,4 38,5	130 83	6,6 4,2	72 33	3,6 1,7
072	Isarstraße-Lechstraße	3 928 1 050	2 878 73,3	Z E	29 31	1,0 1,1	2 849 2 847	1 385 1 426	48,6 50,1	1 075 1 072	37,7 37,7	127 116	4,5 4,1	91 65	3,2 2,3
080	Weichs	2 192 478	1 714 78,2	Z E	21 14	1,2 0,8	1 693 1 700	852 918	50,3 54,0	581 606	34,3 35,6	95 76	5,6 4,5	76 23	4,5 1,4
090	Schwabelweis	1 318 271	1 047 79,4	Z E	10 10	1,0 1,0	1 037 1 037	544 598	52,5 57,7	352 354	33,9 34,1	52 31	5,0 3,0	28 14	2,7 1,4
101	Innerer Osten	3 218 856	2 362 73,4	Z E	25 20	1,1 0,8	2 337 2 342	1 143 1 160	48,9 49,5	768 865	32,9 36,9	225 146	9,6 6,2	83 48	3,6 2,0
102	Hohes Kreuz-Osthafen	1 352 451	901 66,6	Z E	23 16	2,6 1,8	878 885	501 525	57,1 59,3	281 283	32,0 32,0	25 18	2,8 2,0	19 9	2,2 1,0
111	Ostpark	4 455 1 393	3 062 68,7	Z E	52 59	1,7 1,9	3 010 3 003	1 344 1 445	44,7 48,1	1 105 1 169	36,7 38,9	221 140	7,3 4,7	88 51	2,9 1,7
112	Burgunderstraße-Napoleonstein ..	3 316 884	2 432 73,3	Z E	21 22	0,9 0,9	2 411 2 410	1 206 1 239	50,0 51,4	847 869	35,1 36,1	148 115	6,1 4,8	70 46	2,9 1,9
113	Kasernenviertel-Benzstraße	881 315	566 64,2	Z E	6 3	1,1 0,5	560 563	307 333	54,8 59,1	165 170	29,5 30,2	38 22	6,8 3,9	16 4	2,9 0,7
121	Galgenberg	2 686 596	2 090 77,8	Z E	16 15	0,8 0,7	2 074 2 075	1 025 1 060	49,4 51,1	686 731	33,1 35,2	186 139	9,0 6,7	86 53	4,1 2,6
122	Universität	1 297 449	848 65,4	Z E	15 16	1,8 1,9	833 832	372 396	44,7 47,6	330 342	39,6 41,1	54 23	6,5 2,8	14 11	1,7 1,3
131	Kumpfmühl-Ost	3 833 1 004	2 829 73,8	Z E	40 50	1,4 1,8	2 789 2 779	1 270 1 345	45,5 48,4	992 1 070	35,6 38,5	224 160	8,0 5,8	108 58	3,9 2,1
132	Kumpfmühl-West	2 333 424	1 909 81,8	Z E	17 20	0,9 1,0	1 892 1 889	932 978	49,3 51,8	625 673	33,0 35,6	180 123	9,5 6,5	68 42	3,6 2,2
133	Ganghofersiedlung	2 301 746	1 555 67,6	Z E	17 26	1,1 1,7	1 538 1 529	677 721	44,0 47,2	609 638	39,6 41,7	125 86	8,1 5,6	55 14	3,6 0,9
134	Ziegetsdorf-Neuprüll	5 905 1 309	4 596 77,8	Z E	72 81	1,6 1,8	4 524 4 515	2 045 2 269	45,2 50,3	1 503 1 601	33,2 35,5	359 275	7,9 6,1	240 106	5,3 2,3
141	Königswiesen	3 177 782	2 395 75,4	Z E	34 32	1,4 1,3	2 361 2 363	1 262 1 294	53,5 54,8	782 832	33,1 35,2	132 99	5,6 4,2	84 45	3,6 1,9
142	Dechbetten-Großprüfening	1 109 204	905 81,6	Z E	3 5	0,3 0,6	902 900	457 478	50,7 53,1	280 310	31,0 34,4	84 68	9,3 7,6	43 13	4,8 1,4
151	Innerer Westen	3 517 724	2 793 79,4	Z E	35 36	1,3 1,3	2 758 2 757	1 289 1 386	46,7 50,3	835 930	30,3 33,7	291 205	10,6 7,4	128 55	4,6 2,0
152	Margaretenau-Dörnbergpark	2 402 435	1 967 81,9	Z E	12 18	0,6 0,9	1 955 1 949	932 974	47,7 50,0	606 661	31,0 33,9	192 146	9,8 7,5	112 54	5,7 2,8
153	Mittlerer Westen	3 440 826	2 614 76,0	Z E	27 21	1,0 0,8	2 587 2 593	1 326 1 360	51,3 52,4	822 885	31,8 34,1	214 164	8,3 6,3	104 64	4,0 2,5
154	Westheim	1 983 352	1 631 82,2	Z E	3 5	0,2 1,3	1 628 1 626	864 871	53,1 53,6	508 543	31,2 33,4	126 98	7,7 6,0	75 35	4,6 2,2
155	Äußerer Westen	4 624 689	3 935 85,1	Z E	39 56	1,0 1,4	3 896 3 879	1 937 2 156	49,7 55,6	1 110 1 207	28,5 31,1	320 215	8,2 5,5	258 102	6,6 2,6

Z = Zweitstimmen, E = Erststimmen.

Nürnberg, Würzburg und Augsburg nach Stadtbezirken

Von den gültigen Stimmen entfielen auf																						Nr.
Sonstige		davon																				
		REP	ödp	PDS	DVU	Pro DM	BP	BFB	Tier-schutz	GRAUE	PBC	NPD	APPD	NATUR-GESETZ	DIE FRAUEN	CM	CHAN-CE	BüSo	MLPD	Übr.		
Anzahl	%	Anzahl																				
15	16	17	18	19	20	21	22	23	24	25	26	27	28	29	30	31	32	33	34	35		
23	3,2	3	4	8	3	-	2	-	-	1	-	-	-	1	-	-	1	-	-	x	015	
20	2,8	4	8	5	x	x	x	x	x	x	x	x	x	1	1	x	x	1	x	x		
45	4,0	14	4	11	1	1	1	1	3	-	-	2	-	3	2	2	-	-	-	x	020	
40	3,5	13	14	9	x	x	x	x	x	x	x	x	x	3	1	x	x	-	x	x		
90	4,6	25	10	21	12	2	3	1	2	1	3	2	5	2	-	-	-	1	-	x	030	
110	5,6	43	40	21	x	x	x	x	x	x	x	x	x	2	2	x	x	2	x	x		
80	3,9	16	10	19	12	5	-	2	1	4	1	1	-	2	5	-	-	2	-	x	040	
84	4,1	34	26	12	x	x	x	x	x	x	x	x	x	3	6	x	x	3	x	x		
218	7,6	89	27	36	28	10	9	4	3	2	1	1	4	1	1	-	1	1	-	x	051	
195	6,9	109	44	33	x	x	x	x	x	x	x	x	x	4	2	x	x	3	x	x		
195	6,3	88	23	19	19	12	7	5	3	2	4	3	1	5	2	-	-	2	-	x	052	
187	6,1	105	48	18	x	x	x	x	x	x	x	x	x	7	4	x	x	5	x	x		
73	6,3	37	6	6	13	3	5	1	1	1	-	-	-	-	-	-	-	-	-	x	060	
59	5,1	39	11	4	x	x	x	x	x	x	x	x	x	2	3	x	x	-	x	x		
97	4,9	25	10	14	11	6	3	3	2	3	2	-	3	1	1	11	1	-	1	x	071	
75	3,8	36	16	15	x	x	x	x	x	x	x	x	x	2	4	x	x	2	x	x		
171	6,0	61	19	20	32	7	6	3	6	1	3	5	-	4	2	-	-	1	1	x	072	
168	5,9	98	38	13	x	x	x	x	x	x	x	x	x	10	6	x	x	3	x	x		
89	5,3	38	8	13	12	3	3	3	1	3	1	-	1	-	2	1	-	-	-	x	080	
77	4,5	45	21	4	x	x	x	x	x	x	x	x	x	2	5	x	x	-	x	x		
61	5,9	27	2	4	13	3	2	1	3	-	1	1	1	1	2	-	-	-	-	x	090	
40	3,9	26	7	4	x	x	x	x	x	x	x	x	x	1	1	x	x	1	x	x		
118	5,0	37	10	34	13	3	5	2	6	1	1	1	2	1	-	-	2	-	-	x	101	
123	5,3	58	29	25	x	x	x	x	x	x	x	x	x	3	6	x	x	2	x	x		
52	5,9	21	3	1	14	3	2	3	3	-	1	-	-	1	-	-	-	-	-	x	102	
50	5,6	28	8	8	x	x	x	x	x	x	x	x	x	2	3	x	x	1	x	x		
252	8,4	99	25	46	33	12	13	-	6	3	2	1	3	5	-	2	-	1	1	x	111	
198	6,6	105	40	36	x	x	x	x	x	x	x	x	x	12	4	x	x	1	x	x		
140	5,8	52	17	24	18	5	8	1	7	2	1	2	-	2	1	-	-	-	-	x	112	
141	5,9	70	45	13	x	x	x	x	x	x	x	x	x	8	3	x	x	2	x	x		
34	6,1	13	1	8	3	2	1	-	-	1	-	1	-	1	-	1	1	1	-	x	113	
34	6,0	16	5	8	x	x	x	x	x	x	x	x	x	2	1	x	x	2	x	x		
91	4,4	16	17	12	13	3	6	7	5	4	2	-	2	1	1	2	-	-	-	x	121	
92	4,4	48	30	5	x	x	x	x	x	x	x	x	x	4	2	x	x	3	x	x		
63	7,6	22	2	12	10	7	4	-	-	2	-	-	-	2	-	-	-	1	1	x	122	
60	7,2	32	4	13	x	x	x	x	x	x	x	x	x	4	-	x	x	7	x	x		
195	7,0	47	27	27	35	19	9	3	6	3	6	1	6	3	2	1	-	-	-	x	131	
146	5,3	69	42	21	x	x	x	x	x	x	x	x	x	8	6	x	x	-	x	x		
87	4,6	26	9	14	14	5	4	5	5	1	1	1	1	-	-	1	-	-	-	x	132	
73	3,9	36	24	7	x	x	x	x	x	x	x	x	x	1	3	x	x	2	x	x		
72	4,7	28	5	11	7	3	2	2	7	1	1	-	1	1	-	-	1	2	-	x	133	
70	4,6	33	15	7	x	x	x	x	x	x	x	x	x	5	6	x	x	4	x	x		
377	8,3	67	61	47	45	25	22	11	25	18	10	7	8	14	8	5	1	3	-	x	134	
264	5,8	82	82	43	x	x	x	x	x	x	x	x	x	20	27	x	x	10	x	x		
101	4,3	22	16	12	22	3	5	1	4	2	2	2	2	1	3	2	-	2	-	x	141	
93	3,9	37	33	11	x	x	x	x	x	x	x	x	x	4	6	x	x	2	x	x		
38	4,2	5	13	7	3	1	4	-	1	-	-	-	1	1	-	1	-	1	-	x	142	
31	3,4	4	19	4	x	x	x	x	x	x	x	x	x	2	1	x	x	1	x	x		
215	7,8	47	42	39	33	12	12	2	12	3	4	3	1	5	-	-	-	-	-	x	151	
181	6,6	67	66	28	x	x	x	x	x	x	x	x	x	6	12	x	x	2	x	x		
113	5,8	29	31	21	14	2	5	1	5	2	1	-	-	-	1	-	-	1	-	x	152	
114	5,8	40	48	21	x	x	x	x	x	x	x	x	x	2	1	x	x	2	x	x		
121	4,7	28	15	24	19	8	4	-	6	2	2	2	2	2	4	-	-	1	2	x	153	
120	4,6	47	39	22	x	x	x	x	x	x	x	x	x	5	5	x	x	2	x	x		
55	3,4	14	14	9	6	6	1	1	1	2	-	-	-	1	-	-	-	-	-	x	154	
79	4,9	28	39	7	x	x	x	x	x	x	x	x	x	3	1	x	x	1	x	x		
271	7,0	52	48	44	40	21	20	4	17	7	4	3	2	4	4	1	-	-	-	x	155	
199	5,1	56	73	42	x	x	x	x	x	x	x	x	x	10	16	x	x	2	x	x		

Noch: 2. Ergebnisse der Bundestagswahl 1998 in München, Regensburg,

Nr	Stadtbezirk	Wahlbe- rechtigte	Wähler	Art der Stimme	Ungültige Stimmen		Gültige Stimmen		Von den gültigen Stimmen entfielen auf							
		Nicht- wähler	Wahlbe- teiligung in %						CSU		SPD		GRÜNE		F.D.P.	
					Anzahl	%	Anzahl	Anzahl	%	Anzahl	%	Anzahl	%			
		1	2	3	4	5	6	7	8	9	10	11	12	13	14	
362 Noch: Kreisfreie Stadt Regensburg																
160	Oberwinzer-Niederwinzer-Kager	588	472	Z	6	1,3	466	272	58,4	130	27,9	26	5,6	20	4,3	
		116	80,3	E	3	0,6	469	282	60,1	131	27,9	18	3,8	14	3,0	
170	Oberisling-Graß	2 115	1 841	Z	12	0,7	1 829	922	50,4	547	29,9	189	10,3	102	5,6	
		274	87,0	E	10	0,5	1 831	967	52,8	610	33,3	134	7,3	50	2,7	
180	Burgweinting-Harting	4 214	3 242	Z	33	1,0	3 209	1 559	48,6	1 163	36,2	200	6,2	120	3,7	
		972	76,9	E	39	1,2	3 203	1 632	51,0	1 182	36,9	151	4,7	65	2,0	
	Zusammen	94 762	71 862	Z	770	1,1	71 092	33 930	47,7	23 891	33,6	5 950	8,4	2 997	4,2	
		22 900	75,8	E	826	1,1	71 036	35 996	50,7	25 570	36,0	4 286	6,0	1 431	2,0	
564 Kreisfreie Stadt Nürnberg																
001	Altstadt, St. Lorenz	2 778	1 934	Z	8	0,4	1 926	734	38,1	682	35,4	244	12,7	121	6,3	
		844	69,6	E	13	0,7	1 921	820	42,7	810	42,2	133	6,9	57	3,0	
002	Marienvorstadt	912	659	Z	4	0,6	655	235	35,9	264	40,3	82	12,5	36	5,5	
		253	72,3	E	5	0,8	654	259	39,6	303	46,3	51	7,8	13	2,0	
003	Tafelhof	528	368	Z	6	1,6	362	119	32,9	160	44,2	39	10,8	16	4,4	
		160	69,7	E	5	1,4	363	145	39,9	171	47,1	18	5,0	6	1,7	
004	Gostenhof	3 653	2 365	Z	12	0,5	2 353	653	27,8	1 011	43,0	381	16,2	90	3,8	
		1 288	64,7	E	20	0,8	2 345	711	30,3	1 217	51,9	194	8,3	48	2,0	
005	Himpfelshof	3 517	2 734	Z	10	0,4	2 724	900	33,0	1 072	39,4	398	14,6	150	5,5	
		783	77,7	E	19	0,7	2 715	1 019	37,5	1 304	48,0	193	7,1	61	2,2	
006	Altstadt, St. Sebald	6 347	5 005	Z	30	0,6	4 975	1 769	35,6	2 116	42,5	545	11,0	262	5,3	
		1 342	78,9	E	41	0,8	4 964	1 991	40,1	2 328	46,9	330	6,6	110	2,2	
007	St. Johannis	5 133	4 117	Z	25	0,6	4 092	1 413	34,5	1 665	40,7	519	12,7	255	6,2	
		1 016	80,2	E	44	1,1	4 073	1 601	39,3	1 898	46,6	299	7,3	103	2,5	
008	Pirckheimerstraße	4 931	3 767	Z	23	0,6	3 744	1 337	35,7	1 565	41,8	410	11,0	210	5,6	
		1 164	76,4	E	32	0,8	3 735	1 535	41,1	1 720	46,1	254	6,8	82	2,2	
009	Wöhrd	6 473	5 024	Z	52	1,0	4 972	1 809	36,4	2 166	43,6	457	9,2	191	3,8	
		1 449	77,6	E	76	1,5	4 948	2 020	40,8	2 342	47,3	262	5,3	79	1,6	
010	Ludwigsfeld	6 257	4 512	Z	49	1,1	4 463	1 493	33,5	2 173	48,7	270	6,0	150	3,4	
		1 745	72,1	E	55	1,2	4 457	1 686	37,8	2 216	49,7	187	4,2	70	1,6	
011	Glockenhof	9 660	7 017	Z	61	0,9	6 956	2 307	33,2	3 278	47,1	588	8,5	241	3,5	
		2 643	72,6	E	75	1,1	6 942	2 596	37,4	3 459	49,8	392	5,6	98	1,4	
012	Guntherstraße	2 542	2 116	Z	16	0,8	2 100	795	37,9	852	40,6	216	10,3	123	5,9	
		426	83,2	E	18	0,9	2 098	929	44,3	914	43,6	114	5,4	50	2,4	
013	Galgenhof	10 052	7 377	Z	54	0,7	7 323	2 361	32,2	3 436	46,9	651	8,9	243	3,3	
		2 675	73,4	E	78	1,1	7 299	2 582	35,4	3 693	50,6	354	4,8	144	2,0	
014	Hummelstein	6 695	4 991	Z	41	0,8	4 950	1 648	33,3	2 499	50,5	291	5,9	150	3,0	
		1 704	74,5	E	48	1,0	4 943	1 745	35,3	2 684	54,3	191	3,9	70	1,4	
015	Gugelstraße	4 137	2 927	Z	26	0,9	2 901	838	28,9	1 515	52,2	205	7,1	78	2,7	
		1 210	70,8	E	34	1,2	2 893	898	31,0	1 635	56,5	136	4,7	23	0,8	
016	Steinbühl	7 093	5 028	Z	56	1,1	4 972	1 659	33,4	2 453	49,3	284	5,7	127	2,6	
		2 065	70,9	E	60	1,2	4 968	1 778	35,8	2 595	52,2	199	4,0	70	1,4	
017	Gibitzenhof	3 143	2 232	Z	35	1,6	2 197	907	41,3	991	45,1	85	3,9	49	2,2	
		911	71,0	E	31	1,4	2 201	950	43,2	1 057	48,0	50	2,3	26	1,2	
018	Sandreuth	234	152	Z	2	1,3	150	47	31,3	80	53,3	5	3,3	3	2,0	
		82	65,0	E	2	1,3	150	50	33,3	88	58,7	3	2,0	-	-	
019	Schweinau	2 818	1 790	Z	30	1,7	1 760	837	47,6	695	39,5	81	4,6	43	2,4	
		1 028	63,5	E	27	1,5	1 763	862	48,9	747	42,4	41	2,3	31	1,8	
020	St. Leonhard	7 407	5 343	Z	67	1,3	5 276	1 947	36,9	2 466	46,7	295	5,6	151	2,9	
		2 064	72,1	E	58	1,1	5 285	2 047	38,7	2 650	50,1	193	3,7	82	1,6	
021	Sündersbühl	3 675	2 627	Z	45	1,7	2 582	1 145	44,3	1 091	42,3	86	3,3	53	2,1	
		1 048	71,5	E	61	2,3	2 566	1 188	46,3	1 141	44,5	54	2,1	31	1,2	
022	Bärenschanze	3 901	2 807	Z	16	0,6	2 791	812	29,1	1 308	46,9	325	11,6	67	2,4	
		1 094	72,0	E	28	1,0	2 779	903	32,5	1 442	51,9	169	6,1	37	1,3	
023	Sandberg	7 213	5 276	Z	27	0,5	5 249	1 742	33,2	2 488	47,4	423	8,1	181	3,4	
		1 937	73,1	E	45	0,9	5 231	1 937	37,0	2 644	50,5	240	4,6	84	1,6	
024	Bielingplatz	3 699	2 933	Z	14	0,5	2 919	986	33,8	1 219	41,8	360	12,3	144	4,9	
		766	79,3	E	20	0,7	2 913	1 106	38,0	1 367	46,9	197	6,8	74	2,5	

Z = Zweitstimmen. E = Erststimmen.

Nürnberg, Würzburg und Augsburg nach Stadtbezirken

Von den gültigen Stimmen entfielen auf																						Nr.
Sonstige		davon																				
		REP	ödp	PDS	DVU	Pro DM	BP	BFB	Tier-schutz	GRAUE	PBC	NPD	APPD	NATUR-GESETZ	DIE FRAUEN	CM	CHAN-CE	BüSo	MLPD	Übr.		
Anzahl	%	Anzahl																				
15	16	17	18	19	20	21	22	23	24	25	26	27	28	29	30	31	32	33	34	35		
																					362	
18	3,9	5	9	1	1	-	-	-	-	-	-	-	-	-	1	1	-	-	-	x	160	
24	5,1	7	13	2	x	x	x	x	x	x	x	x	x	1	1	x	x	-	x	x		
69	3,8	20	19	6	9	1	2	2	2	2	3	-	-	2	1	-	-	-	-	x	170	
70	3,8	25	34	5	x	x	x	x	x	x	x	x	x	4	2	x	x	-	x	x		
167	5,2	73	22	14	21	6	6	1	4	2	2	1	-	4	5	-	-	-	-	x	180	
173	5,4	83	46	16	x	x	x	x	x	x	x	x	x	4	14	x	x	10	x	x		
4 324	6,1	1 215	592	674	569	236	204	98	178	99	73	52	64	92	71	47	19	33	8	x	Zus.	
3 753	5,3	1 610	1 117	557	x	x	x	x	x	x	x	x	x	180	193	x	x	96	x	x		
																					564	
145	7,5	25	14	40	15	15	1	2	9	4	5	5	1	3	1	1	3	-	1	x	001	
101	5,3	43	16	31	x	x	x	x	x	x	x	x	x	x	x	x	x	x	3	8		
38	5,8	8	3	13	5	1	1	-	-	1	2	1	-	1	-	-	2	-	-	x	002	
28	4,3	14	3	8	x	x	x	x	x	x	x	x	x	x	x	x	x	x	-	3		
28	7,7	12	1	6	4	2	-	-	-	-	-	1	-	-	-	1	1	-	-	x	003	
23	6,3	12	2	8	x	x	x	x	x	x	x	x	x	x	x	x	x	x	-	1		
218	9,3	47	6	74	28	7	4	2	9	5	8	4	5	2	3	3	3	-	8	x	004	
175	7,5	75	11	46	x	x	x	x	x	x	x	x	x	x	x	x	x	x	15	28		
204	7,5	41	12	62	27	9	3	9	8	6	1	2	11	2	4	-	5	-	2	x	005	
138	5,1	54	15	36	x	x	x	x	x	x	x	x	x	x	x	x	x	x	6	27		
283	5,7	61	17	75	33	21	6	5	11	14	7	8	11	4	4	2	-	1	3	x	006	
205	4,1	91	26	57	x	x	x	x	x	x	x	x	x	x	x	x	x	x	2	29		
240	5,9	61	9	64	28	14	3	3	12	10	9	8	7	2	5	1	3	1	-	x	007	
172	4,2	79	15	46	x	x	x	x	x	x	x	x	x	x	x	x	x	x	2	30		
222	5,9	46	17	64	34	11	5	4	14	6	8	1	2	1	3	1	2	-	3	x	008	
144	3,9	59	29	37	x	x	x	x	x	x	x	x	x	x	x	x	x	x	2	17		
349	7,0	94	22	82	63	21	8	2	11	6	6	9	4	3	5	3	8	2	-	x	009	
245	5,0	125	28	68	x	x	x	x	x	x	x	x	x	x	x	x	x	x	2	22		
377	8,4	135	12	72	71	12	5	5	18	7	7	7	2	2	2	4	9	1	1	x	010	
298	6,7	173	18	68	x	x	x	x	x	x	x	x	x	x	x	x	x	x	2	37		
542	7,8	147	20	118	93	50	9	16	21	11	8	13	8	10	7	4	6	-	1	x	011	
397	5,7	203	42	100	x	x	x	x	x	x	x	x	x	x	x	x	x	x	6	46		
114	5,4	28	9	23	21	10	2	3	3	3	3	1	-	1	3	-	2	-	2	x	012	
91	4,3	40	15	23	x	x	x	x	x	x	x	x	x	x	x	x	x	x	3	10		
632	8,6	199	28	142	110	32	11	22	29	14	11	8	2	4	11	3	5	1	-	x	013	
526	7,2	265	88	121	x	x	x	x	x	x	x	x	x	x	x	x	x	x	3	49		
362	7,3	122	10	74	71	21	6	9	19	6	8	5	-	3	4	-	2	1	1	x	014	
253	5,1	159	17	59	x	x	x	x	x	x	9	x	x	x	x	x	x	x	-	9		
265	9,1	96	6	53	35	21	5	6	12	8	8	8	2	3	1	-	-	-	1	x	015	
201	6,9	131	8	44	x	x	x	x	x	x	12	x	x	x	x	x	x	x	-	6		
449	9,0	147	15	77	73	24	8	16	25	12	11	16	7	4	8	1	1	1	3	x	016	
326	6,6	191	26	73	x	x	x	x	x	x	17	x	x	x	x	x	x	x	-	19		
165	7,5	63	7	20	23	8	2	5	9	5	6	8	2	-	3	1	2	-	1	x	017	
118	5,4	69	11	25	x	x	x	x	x	x	8	x	x	x	x	x	x	x	-	5		
15	10,0	8	-	2	2	2	-	-	-	-	-	-	-	-	-	-	-	-	1	x	018	
9	6,0	7	1	1	x	x	x	x	x	x	-	x	x	x	x	x	x	x	-	-		
104	5,9	47	5	15	15	5	4	2	2	1	1	2	2	1	-	1	1	-	-	x	019	
82	4,7	55	5	15	x	x	x	x	x	x	3	x	x	x	x	x	x	x	-	4		
417	7,9	141	15	80	81	25	7	11	17	8	7	8	5	1	8	-	-	2	1	x	020	
313	5,9	198	19	75	x	x	x	x	x	x	7	x	x	x	x	x	x	x	-	14		
207	8,0	79	5	32	36	11	8	4	9	4	4	8	3	1	1	-	2	-	-	x	021	
152	5,9	89	16	30	x	x	x	x	x	x	9	x	x	x	x	x	x	x	-	8		
279	10,0	80	12	81	42	20	1	3	7	7	6	4	5	1	3	1	2	-	4	x	022	
228	8,2	111	24	48	x	x	x	x	x	x	x	x	x	x	x	x	x	x	10	35		
415	7,9	117	28	92	55	25	4	6	25	11	8	11	4	4	6	3	10	1	5	x	023	
326	6,2	158	37	84	x	x	x	x	x	x	x	x	x	x	x	x	x	x	7	40		
210	7,2	43	7	66	30	12	4	5	9	5	7	8	2	1	7	-	3	1	-	x	024	
169	5,8	64	25	54	x	x	x	x	x	x	x	x	x	x	x	x	x	x	3	23		

Noch: 2. Ergebnisse der Bundestagswahl 1998 in München, Regensburg,

Nr.	Stadtbezirk	Wahlbe- rechtigte	Wähler	Art der Stimme	Ungültige Stimmen		Gültige Stimmen	Von den gültigen Stimmen entfielen auf							
		Nicht- wähler	Wahlbe- teiligung in %					CSU		SPD		GRÜNE		F.D.P.	
								Anzahl	%	Anzahl	Anzahl	%	Anzahl	%	Anzahl
					Anzahl	%	Anzahl								
		1	2	3	4	5	6	7	8	9	10	11	12	13	14
564 Noch: Kreisfreie Stadt Nürnberg															
025	Uhlandstraße	6 779	5 151	Z	44	0,9	5 107	1 658	32,5	2 191	42,9	739	14,5	195	3,8
		1 628	76,0	E	48	0,9	5 103	1 885	36,9	2 494	48,9	370	7,3	82	1,6
026	Maxfeld	6 532	5 194	Z	25	0,5	5 169	1 997	38,6	2 119	41,0	493	9,5	232	4,5
		1 338	79,5	E	38	0,7	5 156	2 211	42,9	2 355	45,7	262	5,1	105	2,0
027	Veilhof	7 654	6 068	Z	35	0,6	6 033	2 060	34,1	2 763	45,8	589	9,8	215	3,6
		1 586	79,3	E	46	0,8	6 022	2 319	38,5	2 985	49,6	335	5,6	97	1,6
028	Tullnau	2 400	1 687	Z	17	1,0	1 670	663	39,7	685	41,0	107	6,4	82	4,9
		713	70,3	E	17	1,0	1 670	752	45,0	743	44,5	57	3,4	25	1,5
029	Gleißhammer	4 127	3 436	Z	13	0,4	3 423	1 296	37,9	1 457	42,6	252	7,4	174	5,1
		691	83,3	E	33	1,0	3 403	1 493	43,9	1 521	44,7	157	4,6	67	2,0
030	Dutzendteich	739	531	Z	6	1,1	525	191	36,4	219	41,7	54	10,3	31	5,9
		208	71,9	E	7	1,3	524	226	43,1	229	43,7	30	5,7	14	2,7
031	Rangierbahnhof-Siedlung	3 160	2 678	Z	17	0,6	2 661	734	27,6	1 612	60,6	93	3,5	44	1,7
		482	84,7	E	15	0,6	2 663	754	28,3	1 714	64,4	54	2,0	20	0,8
032	Langwasser Nordwest	6 034	4 883	Z	49	1,0	4 834	1 953	40,4	2 249	46,5	166	3,4	128	2,6
		1 151	80,9	E	67	1,4	4 816	2 028	42,1	2 361	49,0	114	2,4	61	1,3
033	Langwasser Nordost	4 806	3 908	Z	33	0,8	3 875	1 631	42,1	1 668	43,0	238	6,1	135	3,5
		898	81,3	E	54	1,4	3 854	1 725	44,8	1 801	46,7	135	3,5	50	1,3
035	Altenfurt Nord	845	663	Z	2	0,3	661	237	35,9	326	49,3	33	5,0	28	4,2
		182	78,5	E	3	0,5	660	267	40,5	332	50,3	26	3,9	6	0,9
036	Langwasser Südost	8 091	6 093	Z	71	1,2	6 022	2 419	40,2	2 823	46,9	189	3,1	219	3,6
		1 998	75,3	E	79	1,3	6 014	2 584	43,0	2 934	48,8	126	2,1	100	1,7
037	Langwasser Südwest	7 062	5 627	Z	42	0,7	5 585	2 263	40,5	2 615	46,8	230	4,1	139	2,5
		1 435	79,7	E	61	1,1	5 566	2 361	42,4	2 767	49,7	145	2,6	67	1,2
038	Altenfurt, Moorenbrunn	6 444	5 442	Z	29	0,5	5 413	2 351	43,4	2 234	41,3	247	4,6	261	4,8
		1 002	84,5	E	42	0,8	5 400	2 513	46,5	2 350	43,5	151	2,8	141	2,6
040	Hasenbuck	2 864	2 075	Z	7	0,3	2 068	645	31,2	1 099	53,1	101	4,9	55	2,7
		789	72,5	E	15	0,7	2 060	688	33,4	1 167	56,7	54	2,6	31	1,5
043	Dianastraße	1 000	598	Z	14	2,3	584	179	30,7	305	52,2	28	4,8	14	2,4
		402	59,8	E	11	1,8	587	185	31,5	337	57,4	14	2,4	8	1,4
044	Trierer Straße	4 089	3 523	Z	21	0,6	3 502	1 355	38,7	1 547	44,2	239	6,8	128	3,7
		566	86,2	E	27	0,8	3 496	1 441	41,2	1 690	48,3	149	4,3	56	1,6
045	Gartenstadt	6 307	5 373	Z	38	0,7	5 335	1 469	27,5	3 155	59,1	243	4,6	120	2,2
		934	85,2	E	55	1,0	5 318	1 549	29,1	3 349	63,0	122	2,3	54	1,0
046	Werderau	2 768	2 203	Z	22	1,0	2 181	682	31,3	1 193	54,7	79	3,6	65	3,0
		565	79,6	E	20	0,9	2 183	717	32,8	1 256	57,5	49	2,2	37	1,7
047	Maiach	826	656	Z	9	1,4	647	269	41,6	266	41,1	27	4,2	41	6,3
		170	79,4	E	9	1,4	647	301	46,5	286	44,2	17	2,6	17	2,6
048	Katzwang, Reichelsdorf Ost, Reichelsdorfer Keller	8 487	7 097	Z	42	0,6	7 055	2 989	42,4	2 883	40,9	414	5,9	374	5,3
		1 390	83,6	E	65	0,9	7 032	3 196	45,4	3 148	44,8	222	3,2	155	2,2
049	Kornburg, Worzeldorf	9 164	8 026	Z	42	0,5	7 984	3 587	44,9	3 047	38,2	412	5,2	500	6,3
		1 138	87,6	E	63	0,8	7 963	3 887	48,8	3 349	42,1	222	2,8	181	2,3
050	Hohe Marter	4 521	3 323	Z	42	1,3	3 281	1 343	40,9	1 486	45,3	122	3,7	92	2,8
		1 198	73,5	E	48	1,4	3 275	1 421	43,4	1 535	46,9	88	2,7	45	1,4
051	Röthenbach West	7 187	5 588	Z	46	0,8	5 542	2 617	47,2	2 257	40,7	171	3,1	203	3,7
		1 599	77,8	E	56	1,0	5 532	2 755	49,8	2 346	42,4	120	2,2	94	1,7
052	Röthenbach Ost	7 613	6 126	Z	50	0,8	6 076	2 664	43,8	2 543	41,9	281	4,6	226	3,7
		1 487	80,5	E	62	1,0	6 064	2 804	46,2	2 718	44,8	150	2,5	107	1,8
053	Eibach	6 552	5 387	Z	33	0,6	5 354	2 390	44,6	2 007	37,5	314	5,9	300	5,6
		1 165	82,2	E	41	0,8	5 346	2 621	49,0	2 185	40,9	195	3,6	113	2,1
054	Reichelsdorf	5 939	4 571	Z	29	0,6	4 542	1 916	42,2	1 963	43,2	187	4,1	174	3,8
		1 368	77,0	E	37	0,8	4 534	1 997	44,0	2 107	46,5	120	2,6	80	1,8
055	Krottenbach, Mühlhof	1 726	1 429	Z	5	0,3	1 424	569	40,0	610	42,8	91	6,4	69	4,8
		297	82,8	E	7	0,5	1 422	603	42,4	669	47,0	48	3,4	31	2,2
060	Großreuth, Schweinau	3 174	2 515	Z	15	0,6	2 500	1 018	40,7	1 064	42,6	122	4,9	117	4,7
		659	79,2	E	15	0,6	2 500	1 099	44,0	1 138	45,5	73	2,9	67	2,7
061	Gebersdorf	3 352	2 808	Z	19	0,7	2 789	1 150	41,2	1 219	43,7	131	4,7	101	3,6
		544	83,8	E	25	0,9	2 783	1 210	43,5	1 309	47,0	87	3,1	39	1,4

Z = Zweitstimmen. E = Erststimmen.

[illegible]

Noch: 2. Ergebnisse der Bundestagswahl 1998 in München, Regensburg,

Nr	Stadtbezirk	Wahlbe- rechtigte	Wähler	Art der Stimme	Ungültige Stimmen		Gültige Stimmen	Von den gültigen Stimmen entfielen auf							
		Nicht- wähler	Wahlbe- teiligung in %					CSU		SPD		GRÜNE		F.D.P.	
								Anzahl	%	Anzahl	%	Anzahl	%	Anzahl	%
1	2	3	4	5	6	7	8	9	10	11	12	13	14		
564 Noch: Kreisfreie Stadt Nürnberg															
062	Gaismannshof	3 493	2 920	Z	18	0,6	2 902	1 146	39,5	1 253	43,2	164	5,7	113	3,9
		573	83,6	E	20	0,7	2 900	1 226	42,3	1 360	46,9	99	3,4	47	1,6
063	Höfen	2 206	1 687	Z	10	0,6	1 677	660	39,4	777	46,3	77	4,6	71	4,2
		519	76,5	E	8	0,5	1 679	711	42,3	832	49,6	41	2,4	22	1,3
064	Eberhardshof	4 762	3 430	Z	20	0,6	3 410	1 095	32,1	1 754	51,4	222	6,5	88	2,6
		1 332	72,0	E	31	0,9	3 399	1 212	35,7	1 816	53,4	124	3,6	52	1,5
065	Muggenhof	950	569	Z	3	0,5	566	225	39,8	257	45,4	30	5,3	21	3,7
		381	59,9	E	4	0,7	565	245	43,4	265	46,9	21	3,7	8	1,4
070	Westfriedhof	1 821	1 431	Z	10	0,7	1 421	530	37,3	651	45,8	75	5,3	84	5,9
		390	78,6	E	8	0,6	1 423	615	43,2	684	48,1	39	2,7	27	1,9
071	Schniegling	2 245	1 775	Z	8	0,5	1 767	688	38,9	771	43,6	109	6,2	78	4,4
		470	79,1	E	19	1,1	1 756	792	45,1	789	44,9	61	3,5	30	1,7
072	Wetzendorf	5 529	4 665	Z	18	0,4	4 647	1 973	42,5	1 802	38,8	314	6,8	297	6,4
		864	84,4	E	34	0,7	4 631	2 242	48,4	1 899	41,0	188	4,1	116	2,5
073	Buch	968	818	Z	4	0,5	814	427	52,5	265	32,6	47	5,8	27	3,3
		150	84,5	E	5	0,6	813	459	56,5	279	34,3	23	2,8	13	1,6
074	Thon	3 835	3 377	Z	14	0,4	3 363	1 524	45,3	1 221	36,3	227	6,7	217	6,5
		458	88,1	E	15	0,4	3 362	1 752	52,1	1 322	39,3	122	3,6	60	1,8
075	Almoshof	747	598	Z	2	0,3	596	286	48,0	227	38,1	32	5,4	15	2,5
		149	80,1	E	8	1,3	590	321	54,4	207	35,1	26	4,4	9	1,5
076	Kraftshof	540	462	Z	-	-	462	208	45,0	182	39,4	28	6,1	23	5,0
		78	85,6	E	4	0,9	458	230	50,2	184	40,2	18	3,9	7	1,5
077	Neunhof	950	805	Z	5	0,6	800	411	51,4	287	35,9	37	4,6	34	4,3
		145	84,7	E	9	1,1	796	442	55,5	301	37,8	19	2,4	13	1,6
078	Boxdorf	1 974	1 718	Z	8	0,5	1 710	698	40,8	726	42,5	94	5,5	87	5,1
		256	87,0	E	8	0,5	1 710	813	47,5	746	43,6	44	2,6	29	1,7
079	Großgründlach	3 699	3 248	Z	13	0,4	3 235	1 435	44,4	1 252	38,7	193	6,0	228	7,0
		451	87,8	E	17	0,5	3 231	1 643	50,9	1 324	41,0	109	3,4	67	2,1
080	Schleifweg	2 422	1 939	Z	9	0,5	1 930	771	39,9	796	41,2	162	8,4	82	4,2
		483	80,1	E	13	0,7	1 926	860	44,7	880	45,7	78	4,0	26	1,3
081	Schoppershof	5 379	4 030	Z	27	0,7	4 003	1 447	36,1	1 763	44,0	328	8,2	161	4,0
		1 349	74,9	E	36	0,9	3 994	1 617	40,5	1 932	48,4	156	3,9	58	1,5
082	Schafhof	1 410	1 042	Z	13	1,2	1 029	470	45,7	392	38,1	59	5,7	38	3,7
		368	73,9	E	14	1,3	1 028	515	50,1	413	40,2	36	3,5	19	1,8
083	Marienberg	2 983	2 621	Z	8	0,3	2 613	1 121	42,9	944	36,1	235	9,0	165	6,3
		362	87,9	E	11	0,4	2 610	1 280	49,0	1 073	41,1	104	4,0	55	2,1
084	Ziegelstein	4 318	3 645	Z	33	0,9	3 612	1 314	36,4	1 587	43,9	289	8,0	165	4,6
		673	84,4	E	43	1,2	3 602	1 491	41,4	1 731	48,1	124	3,4	72	2,0
085	Mooshof	1 360	1 029	Z	4	0,4	1 025	461	45,0	407	39,7	53	5,2	39	3,8
		331	75,7	E	6	0,6	1 023	496	48,5	431	42,1	29	2,8	19	1,9
086	Buchenbühl	2 001	1 728	Z	9	0,5	1 719	574	33,4	870	50,6	107	6,2	67	3,9
		273	86,4	E	10	0,6	1 718	636	37,0	920	53,6	52	3,0	23	1,3
090	St. Jobst	6 161	5 021	Z	19	0,4	5 002	2 083	41,6	1 827	36,5	435	8,7	376	7,5
		1 140	81,5	E	27	0,5	4 994	2 428	48,6	2 035	40,7	225	4,5	114	2,3
091	Erlenstegen	3 035	2 615	Z	5	0,2	2 610	1 325	50,8	645	24,7	229	8,8	309	11,8
		420	86,2	E	12	0,5	2 603	1 592	61,2	726	27,9	126	4,8	84	3,2
092	Mögeldorf	3 429	2 898	Z	12	0,4	2 886	1 344	46,6	1 015	35,2	203	7,0	198	6,9
		531	84,5	E	12	0,4	2 886	1 523	52,8	1 088	37,7	116	4,0	65	2,3
093	Schmausenbuckstraße	3 684	3 266	Z	21	0,6	3 245	1 581	48,7	942	29,0	239	7,4	342	10,5
		418	88,7	E	15	0,5	3 251	1 873	57,6	1 040	32,0	123	3,8	115	3,5
094	Laufamholz	5 691	4 983	Z	19	0,4	4 964	2 198	44,3	1 805	36,4	361	7,3	340	6,8
		708	87,6	E	37	0,7	4 946	2 512	50,8	1 943	39,3	194	3,9	116	2,3
095	Zerzabelshof	6 608	5 661	Z	47	0,8	5 614	2 298	40,9	2 294	40,9	441	7,9	288	5,1
		947	85,7	E	55	1,0	5 606	2 580	46,0	2 479	44,2	225	4,0	116	2,1
096	Fischbach	3 513	2 983	Z	9	0,3	2 974	1 209	40,7	1 168	39,3	209	7,0	206	6,9
		530	84,9	E	22	0,7	2 961	1 367	46,2	1 254	42,4	129	4,4	99	3,3
097	Brunn	600	511	Z	3	0,6	508	236	46,5	166	32,7	26	5,1	48	9,4
		89	85,2	E	3	0,6	508	277	54,5	181	35,6	12	2,4	20	3,9

Z = Zweitstimmen. E = Erststimmen.

Nürnberg, Würzburg und Augsburg nach Stadtbezirken

Von den gültigen Stimmen entfielen auf																						Nr.
Sonstige		davon																				
		REP	ödp	PDS	DVU	Pro DM	BP	BFB	Tier-schutz	GRAUE	PBC	NPD	APPD	NATUR-GESETZ	DIE FRAUEN	CM	CHAN-CE	BüSo	MLPD	Übr.		
Anzahl:	%	Anzahl																				
15	16	17	18	19	20	21	22	23	24	25	26	27	28	29	30	31	32	33	34	35		
																					564	
226	7,8	82	10	23	35	21	4	4	11	7	7	7	5	5	3	1	-	1	-	x	062	
168	5,8	101	17	34	x	x	x	x	x	x	8	x	x	x	x	x	x	x	-	8		
92	5,5	33	10	14	19	3	1	3	2	1	3	1	1	1	-	-	-	-	-	x	063	
73	4,3	48	10	9	x	x	x	x	x	x	2	x	x	x	x	x	x	x	-	4		
251	7,4	100	6	56	35	7	3	2	12	6	3	5	-	3	2	-	6	-	5	x	064	
195	5,7	120	8	49	x	x	x	x	x	x	x	x	x	x	x	x	x	x	2	16		
33	5,8	11	2	7	6	-	-	-	3	-	2	-	-	-	2	-	-	-	-	x	065	
26	4,6	15	3	7	x	x	x	x	x	x	x	x	x	x	x	x	x	x	1	-		
81	5,7	28	3	20	8	1	1	2	4	4	2	3	1	2	1	-	1	-	-	x	070	
58	4,1	31	9	12	x	x	x	x	x	x	x	x	x	x	x	x	x	x	-	6		
121	6,8	38	5	21	25	6	3	2	7	1	4	1	3	2	2	-	1	-	-	x	071	
84	4,8	54	11	15	x	x	x	x	x	x	x	x	x	x	x	x	x	x	-	4		
261	5,6	68	10	52	41	29	3	7	19	4	5	8	2	3	3	2	3	1	1	x	072	
186	4,0	105	33	39	x	x	x	x	x	x	x	x	x	x	x	x	x	x	3	6		
48	5,9	22	3	5	7	3	1	-	2	-	3	2	-	-	-	-	-	-	-	x	073	
39	4,8	24	6	5	x	x	x	x	x	x	x	x	x	x	x	x	x	x	-	4		
174	5,2	38	19	33	23	19	6	5	6	2	3	14	1	2	1	-	1	-	1	x	074	
106	3,2	58	18	16	x	x	x	x	x	x	x	x	x	x	x	x	x	x	2	12		
36	6,0	12	5	4	5	1	1	2	1	-	2	1	-	1	1	-	-	-	-	x	075	
27	4,6	16	6	5	x	x	x	x	x	x	x	x	x	x	x	x	x	x	-	-		
21	4,5	6	-	2	8	-	-	1	1	-	2	1	-	-	-	-	-	-	-	x	076	
19	4,1	11	4	3	x	x	x	x	x	x	x	x	x	x	x	x	x	x	-	1		
31	3,9	9	3	4	3	3	1	3	1	1	-	1	1	-	1	-	-	-	-	x	077	
21	2,6	13	3	3	x	x	x	x	x	x	x	x	x	x	x	x	x	x	-	2		
105	6,1	42	9	9	20	3	2	1	4	1	5	3	-	1	2	2	1	-	-	x	078	
78	4,6	52	12	11	x	x	x	x	x	x	x	x	x	x	x	x	x	x	-	3		
127	3,9	32	11	21	12	10	3	5	11	1	8	1	1	3	4	2	2	-	-	x	079	
88	2,7	47	15	15	x	x	x	x	x	x	x	x	x	x	x	x	x	x	-	11		
119	6,2	34	8	32	10	5	1	2	8	6	3	3	2	1	1	-	3	-	-	x	080	
82	4,3	42	15	18	x	x	x	x	x	x	x	x	x	x	x	x	x	x	-	7		
304	7,6	91	9	57	62	21	11	4	20	4	6	7	3	4	2	1	1	1	-	x	081	
231	5,8	130	21	40	x	x	x	x	x	x	x	x	x	x	x	x	x	x	3	37		
70	6,8	25	4	10	9	-	3	2	6	-	7	1	-	1	1	1	-	-	-	x	082	
45	4,4	29	6	8	x	x	x	x	x	x	x	x	x	x	x	x	x	x	-	2		
148	5,7	42	6	24	31	10	1	7	10	3	4	2	3	1	1	2	1	-	-	x	083	
98	3,8	63	11	16	x	x	x	x	x	x	x	x	x	x	x	x	x	x	-	8		
257	7,1	71	24	38	52	19	6	4	17	12	4	1	2	1	-	3	1	1	1	x	084	
184	5,1	96	33	31	x	x	x	x	x	x	x	x	x	x	x	x	x	x	1	23		
65	6,3	16	1	8	17	6	2	1	5	4	-	2	-	1	2	-	-	-	-	x	085	
48	4,7	31	4	7	x	x	x	x	x	x	x	x	x	x	x	x	x	x	1	5		
101	5,9	31	5	9	20	11	3	2	6	2	1	4	-	2	2	1	1	-	1	x	086	
87	5,1	52	7	14	x	x	x	x	x	x	x	x	x	x	x	x	x	x	1	13		
281	5,6	62	28	49	41	32	4	12	16	11	5	6	4	6	1	1	3	-	-	x	090	
192	3,8	85	41	47	x	x	x	x	x	x	x	x	x	x	x	x	x	x	3	16		
102	3,9	19	16	19	9	17	-	2	6	1	8	2	1	-	1	-	1	-	-	x	091	
75	2,9	28	22	17	x	x	x	x	x	x	x	x	x	x	x	x	x	x	2	6		
126	4,4	33	7	21	26	15	3	8	6	1	-	-	1	1	1	1	-	-	2	x	092	
94	3,3	52	13	18	x	x	x	x	x	x	x	x	x	x	x	x	x	x	2	9		
141	4,3	33	16	14	22	19	-	9	10	4	6	1	1	3	1	1	1	-	-	x	093	
100	3,1	52	24	17	x	x	-	x	x	x	x	x	x	x	x	x	x	x	-	7		
260	5,2	62	23	40	63	24	2	7	17	5	4	3	1	3	5	1	-	-	-	x	094	
181	3,7	101	29	32	x	x	x	x	x	x	x	x	x	x	x	x	x	x	1	18		
293	5,2	66	18	50	56	34	7	20	12	5	5	9	1	1	4	3	1	1	-	x	095	
206	3,7	117	35	38	x	x	x	x	x	x	x	x	x	x	x	x	x	x	1	15		
182	6,1	37	9	30	35	21	6	6	8	5	10	3	4	2	2	2	2	-	-	x	096	
112	3,8	51	15	28	x	x	x	x	x	x	9	x	x	x	x	x	x	x	-	9		
32	6,3	7	4	6	5	2	1	5	1	-	-	-	-	-	-	-	1	-	-	x	097	
18	3,5	8	3	6	x	x	x	x	x	x	-	x	x	x	x	x	x	x	-	1		

Noch: 2. Ergebnisse der Bundestagswahl 1998 in München, Regensburg,

Nr	Stadtbezirk	Wahlbe-	Wähler	Art der Stimme	Ungültige Stimmen		Gültige Stimmen	Von den gültigen Stimmen entfielen auf							
		rechtigte						CSU		SPD		GRÜNE		F.D.P.	
		Nicht-	Wahlbe-					Anzahl	%	Anzahl	%	Anzahl	%	Anzahl	%
		wähler	teiligung in %		Anzahl	%	Anzahl								
		1	2	3	4	5	6	7	8	9	10	11	12	13	14
564	Noch: Kreisfreie Stadt Nürnberg														
	Zusammen	339 353 72 118	267 235 78,7	Z E	1 897 2 467	0,7 0,9	265 338 264 768	102 526 112 700	38,6 42,6	114 896 123 734	43,3 46,7	18 657 10 609	7,0 4,0	11 803 4 900	4,4 1,9
663	Kreisfreie Stadt Würzburg														
001	Altstadt	14 005 2 951	11 054 78,9	Z E	62 104	0,6 0,9	10 992 10 950	4 649 5 035	42,3 46,0	3 485 3 768	31,7 34,4	1 377 1 110	12,5 10,1	716 382	6,5 3,5
002	Zellerau	8 541 2 403	6 138 71,9	Z E	50 87	0,8 1,4	6 088 6 051	2 084 2 161	34,2 35,7	2 619 2 779	43,0 45,9	643 473	10,6 7,8	226 166	3,7 2,7
003	Dürrbach	4 715 787	3 928 83,3	Z E	21 45	0,5 1,1	3 907 3 883	1 593 1 742	40,8 44,9	1 369 1 461	35,0 37,6	416 297	10,6 7,6	245 136	6,3 3,5
004	Grombühl	6 228 1 629	4 599 73,8	Z E	41 69	0,9 1,5	4 558 4 530	1 509 1 607	33,1 35,5	1 866 1 970	40,9 43,5	618 508	13,6 11,2	220 140	4,8 3,1
005	Lindleinsmühle	3 849 865	2 984 77,5	Z E	23 29	0,8 1,0	2 961 2 955	1 253 1 329	42,3 45,0	1 117 1 153	37,7 39,0	158 127	5,3 4,3	151 109	5,1 3,7
006	Frauenland	12 596 2 220	10 376 82,4	Z E	60 97	0,6 0,9	10 316 10 279	4 328 4 757	42,0 46,3	3 266 3 477	31,7 33,8	1 190 938	11,5 9,1	804 434	7,8 4,2
007	Sanderau	10 996 2 061	8 935 81,3	Z E	61 93	0,7 1,0	8 874 8 842	3 737 3 974	42,1 44,9	3 048 3 251	34,3 36,8	941 719	10,6 8,1	487 301	5,5 3,4
008	Heidingsfeld	8 071 1 621	6 450 79,9	Z E	46 59	0,7 0,9	6 404 6 391	2 769 2 937	43,2 46,0	2 397 2 426	37,4 38,0	497 429	7,8 6,7	309 183	4,8 2,9
009	Heuchelhof-Rottenbauer	8 738 2 079	6 659 76,2	Z E	84 131	1,3 2,0	6 575 6 528	3 126 3 283	47,5 50,3	2 240 2 241	34,1 34,3	461 385	7,0 5,9	291 179	4,4 2,7
010	Steinbachtal	3 450 462	2 988 86,6	Z E	6 29	0,2 1,0	2 982 2 959	1 420 1 598	47,6 54,0	655 779	22,0 26,3	346 265	11,6 9,0	399 182	13,4 6,2
011	Versbach	5 122 924	4 198 82,0	Z E	26 59	0,6 1,4	4 172 4 139	1 674 1 771	40,1 42,8	1 625 1 670	39,0 40,3	358 285	8,6 6,9	209 125	5,0 3,0
012	Lengfeld	7 350 1 353	5 997 81,6	Z E	25 50	0,4 0,8	5 972 5 947	2 519 2 790	42,2 46,9	2 094 2 131	35,1 35,8	498 404	8,3 6,8	429 235	7,2 4,0
	Zusammen	93 661 19 355	74 306 79,3	Z E	505 852	0,7 1,1	73 801 73 454	30 661 32 984	41,5 44,9	25 781 27 106	34,9 36,9	7 503 5 940	10,2 8,1	4 486 2 572	6,1 3,5
761	Kreisfreie Stadt Augsburg														
001	Lechviertel, östl. Ulrichsviertel	2 488 653	1 835 73,8	Z E	17 14	0,9 0,8	1 818 1 821	672 745	37,0 40,9	640 702	35,2 38,6	264 224	14,5 12,3	97 46	5,3 2,5
002	Innenstadt, St. Ulrich - Dom	1 502 312	1 190 79,2	Z E	5 9	0,4 0,8	1 185 1 181	505 552	42,6 46,7	364 411	30,7 34,8	164 125	13,8 10,6	72 32	6,1 2,7
003	Bahnhofs-, Bismarckviertel	4 001 916	3 085 77,1	Z E	17 24	0,6 0,8	3 068 3 061	1 259 1 407	41,0 46,0	1 025 1 135	33,4 37,1	338 255	11,0 8,3	215 85	7,0 2,8
004	Georgs- und Kreuzviertel	2 257 516	1 741 77,1	Z E	14 10	0,8 0,6	1 727 1 731	714 802	41,3 46,3	580 611	33,6 35,3	200 169	11,6 9,8	112 43	6,5 2,5
005	Stadtlägerviertel	2 149 465	1 684 78,4	Z E	19 14	1,1 0,8	1 665 1 670	651 734	39,1 44,0	605 658	36,3 39,4	200 145	12,0 8,7	101 41	6,1 2,5
006	Rechts der Wertach	2 540 669	1 871 73,7	Z E	10 11	0,5 0,6	1 861 1 860	613 683	32,9 36,7	810 855	43,5 46,0	201 150	10,8 8,1	76 38	4,1 2,0
007	Bleich und Pfärrle	2 873 795	2 078 72,3	Z E	20 11	1,0 0,5	2 058 2 067	841 924	40,9 44,7	772 834	37,5 40,3	213 153	10,3 7,4	82 33	4,0 1,6
008	Jakobervorstadt - Nord	4 277 1 109	3 168 74,1	Z E	29 35	0,9 1,1	3 139 3 133	1 319 1 458	42,0 46,5	1 123 1 188	35,8 37,9	298 239	9,5 7,6	158 61	5,0 1,9
009	Jakobervorstadt - Süd	2 380 619	1 761 74,0	Z E	16 17	0,9 1,0	1 745 1 744	668 724	38,3 41,5	612 679	35,1 38,9	264 214	15,1 12,3	91 43	5,2 2,5
010	Am Schöfflerbach	3 960 932	3 028 76,5	Z E	30 28	1,0 0,9	2 998 3 000	1 310 1 433	43,7 47,8	1 088 1 154	36,3 38,5	214 155	7,1 5,2	143 75	4,8 2,5
011	Spickel	2 125 293	1 832 86,2	Z E	15 14	0,8 0,8	1 817 1 818	866 941	47,7 51,8	551 616	30,3 33,9	182 131	10,0 7,2	119 44	6,5 2,4
013	Hochfeld	4 872 1 250	3 622 74,3	Z E	34 26	0,9 0,7	3 588 3 596	1 418 1 537	39,5 42,7	1 467 1 575	40,9 43,8	252 171	7,0 4,8	140 69	3,9 1,9
014	Antonsviertel	3 774 1 039	2 735 72,5	Z E	32 33	1,2 1,2	2 703 2 702	1 059 1 144	39,2 42,3	1 019 1 109	37,7 41,0	294 230	10,9 8,5	135 64	5,0 2,4
015	Rosenau- und Thelottviertel	1 965 498	1 467 74,7	Z E	4 4	0,3 0,3	1 463 1 463	504 554	34,4 37,9	593 657	40,5 44,9	184 141	12,6 9,6	64 29	4,4 2,0

Z = Zweitstimmen. E = Erststimmen.

Noch: 2. Ergebnisse der Bundestagswahl 1998 in München, Regensburg,

Nr.	Stadtbezirk	Wahlbe- rechtigte	Wähler	Art der Stimme	Ungültige Stimmen		Gültige Stimmen	Von den gültigen Stimmen entfielen auf							
		Nicht- wähler	Wahlbe- teiligung in %					CSU		SPD		GRÜNE		F.D.P	
								Anzahl	%	Anzahl	%	Anzahl	%	Anzahl	%
			1		2	3	4	5	6	7	8	9	10	11	12
761	Noch: Kreisfreie Stadt Augsburg														
016	Pfersee - Süd	6 343	5 001	Z	31	0,6	4 970	2 102	42,3	1 756	35,3	451	9,1	261	5,3
		1 342	78,8	E	30	0,6	4 971	2 261	45,5	1 914	38,5	355	7,1	124	2,5
017	Pfersee - Nord	5 509	4 175	Z	27	0,6	4 148	1 612	38,9	1 660	40,0	346	8,3	181	4,4
		1 334	75,8	E	36	0,9	4 139	1 733	41,9	1 779	43,0	280	6,8	80	1,9
018	Kriegshaber	8 408	6 175	Z	57	0,9	6 118	2 536	41,5	2 359	38,6	422	6,9	253	4,1
		2 233	73,4	E	62	1,0	6 113	2 756	45,1	2 488	40,7	318	5,2	109	1,8
019	Links der Wertach - Süd	1 846	1 194	Z	13	1,1	1 181	484	41,0	468	39,6	90	7,6	31	2,6
		652	64,7	E	12	1,0	1 182	500	42,3	506	42,8	63	5,3	20	1,7
020	Links der Wertach - Nord	1 608	1 015	Z	7	0,7	1 008	430	42,7	370	36,7	77	7,6	35	3,5
		593	63,1	E	7	0,7	1 008	449	44,5	407	40,4	51	5,1	17	1,7
021	Oberhausen - Süd	4 285	2 863	Z	32	1,1	2 831	1 269	44,8	1 072	37,9	161	5,7	82	2,9
		1 422	66,8	E	27	0,9	2 835	1 345	47,4	1 123	39,6	125	4,4	44	1,6
022	Oberhausen - Nord	4 084	2 648	Z	53	2,0	2 595	1 140	43,9	1 042	40,2	104	4,0	63	2,4
		1 436	64,8	E	44	1,7	2 604	1 189	45,7	1 090	41,9	94	3,6	29	1,1
023	Bärenkeller	5 509	4 197	Z	34	0,8	4 163	1 511	36,3	1 944	46,7	206	4,9	130	3,1
		1 312	76,2	E	41	1,0	4 156	1 626	39,1	2 009	48,3	152	3,7	59	1,4
024	Hochzoll - Nord	6 809	5 345	Z	47	0,9	5 298	2 459	46,4	1 834	34,6	348	6,6	257	4,9
		1 464	78,5	E	38	0,7	5 307	2 645	49,8	1 940	36,6	258	4,9	125	2,4
025	Lechhausen - Süd	5 100	3 800	Z	30	0,8	3 770	1 572	41,7	1 512	40,1	216	5,7	151	4,0
		1 300	74,5	E	28	0,7	3 772	1 705	45,2	1 542	40,9	177	4,7	61	1,6
026	Lechhausen - Ost	8 713	6 635	Z	54	0,8	6 581	3 106	47,2	2 374	36,1	309	4,7	241	3,7
		2 078	76,2	E	50	0,8	6 585	3 313	50,3	2 443	37,1	266	4,0	106	1,6
027	Lechhausen - West	8 408	6 126	Z	100	1,6	6 026	2 797	46,4	2 319	38,5	250	4,1	167	2,8
		2 282	72,9	E	89	1,5	6 037	2 981	49,4	2 356	39,0	213	3,5	94	1,6
028	Firnhaberau	4 446	3 612	Z	27	0,7	3 585	1 552	43,3	1 410	39,3	226	6,3	144	4,0
		834	81,2	E	25	0,7	3 587	1 684	46,9	1 487	41,5	166	4,6	54	1,5
029	Hammerschmiede	4 862	3 754	Z	34	0,9	3 720	1 657	44,5	1 375	37,0	241	6,5	140	3,8
		1 108	77,2	E	35	0,9	3 719	1 814	48,8	1 420	38,2	184	4,9	54	1,5
030	Wolfram- und Herrenbachviertel	6 366	4 669	Z	68	1,5	4 601	1 985	43,1	1 752	38,1	262	5,7	213	4,6
		1 697	73,3	E	52	1,1	4 617	2 137	46,3	1 819	39,4	230	5,0	94	2,0
031	Hochzoll - Süd	8 168	6 612	Z	38	0,6	6 574	2 858	43,5	2 391	36,4	473	7,2	357	5,4
		1 556	81,0	E	38	0,6	6 574	3 098	47,1	2 557	38,9	347	5,3	149	2,3
032	Universitätsviertel	7 507	5 744	Z	82	1,4	5 662	2 905	51,3	1 827	32,3	315	5,6	226	4,0
		1 763	76,5	E	67	1,2	5 677	3 135	55,2	1 921	33,8	226	4,0	89	1,6
033	Haunstetten - Nord	5 252	4 283	Z	31	0,7	4 252	1 911	44,9	1 531	36,0	308	7,2	202	4,8
		969	81,5	E	31	0,7	4 252	2 075	48,8	1 602	37,7	227	5,3	98	2,3
034	Haunstetten - West	5 494	3 919	Z	46	1,2	3 873	1 628	42,0	1 532	39,6	225	5,8	164	4,2
		1 575	71,3	E	38	1,0	3 881	1 793	46,2	1 585	40,8	175	4,5	70	1,8
035	Haunstetten - Ost	3 871	3 086	Z	21	0,7	3 065	1 389	45,3	1 111	36,2	179	5,8	157	5,1
		785	79,7	E	23	0,7	3 063	1 499	48,9	1 186	38,7	130	4,2	58	1,9
036	Haunstetten - Süd	4 872	3 929	Z	23	0,6	3 906	1 704	43,6	1 469	37,6	207	5,3	211	5,4
		943	80,6	E	29	0,7	3 900	1 858	47,6	1 507	38,6	195	5,0	87	2,2
037	Göggingen - Nordwest	2 978	2 282	Z	16	0,7	2 266	929	41,0	832	36,7	198	8,7	133	5,9
		696	76,6	E	31	1,4	2 251	1 008	44,8	896	39,8	133	5,9	60	2,7
038	Göggingen - Nordost	5 061	4 085	Z	24	0,6	4 061	1 760	43,3	1 504	37,0	261	6,4	238	5,9
		976	80,7	E	31	0,8	4 054	1 935	47,7	1 590	39,2	203	5,0	92	2,3
040	Göggingen - Süd	4 698	3 906	Z	25	0,6	3 881	1 761	45,4	1 272	32,8	287	7,4	261	6,7
		792	83,1	E	20	0,5	3 886	1 932	49,7	1 381	35,5	231	5,9	105	2,7
041	Inningen	3 309	2 679	Z	19	0,7	2 660	1 207	45,4	953	35,8	188	7,1	126	4,7
		630	81,0	E	19	0,7	2 660	1 288	48,4	995	37,4	158	5,9	61	2,3
042	Bergheim	1 945	1 720	Z	11	0,6	1 709	826	48,3	528	30,9	146	8,5	119	7,0
		225	88,4	E	14	0,8	1 706	907	53,2	557	32,6	120	7,0	50	2,9
	Zusammen	176 614	134 551	Z	1 212	0,9	133 339	57 489	43,1	49 446	37,1	9 764	7,3	6 148	4,6
		42 063	76,2	E	1 167	0,9	133 384	62 304	46,7	52 284	39,2	7 579	5,7	2 692	2,0

761
016
017
018
019
020
021
022
023
024
025
026
027
028
029
030
031
032
033
034
035
036
037
038
040
041
042
Zus.

3. Ergebnisse der Bundestagswahl 1998

Lfd. Nr.	Gemeindegrößenklasse (Gemeinden mit ... Einwohnern)	Wahlbe- rechtigte	Wähler	Art der Stimme	Ungültige Stimmen		Gültige Stimmen	Von den gültigen Stimmen entfielen auf							
		Nicht- wähler	Wahlbe- teiligung in %					CSU		SPD		GRÜNE		F D P.	
								Anzahl	%	Anzahl	Anzahl	%	Anzahl	%	Anzahl
		1	2	3	4	5	6	7	8	9	10	11	12	13	14

Gemeindegrößenklassen

001	unter 500	323 39	284 87,9	Z E	- -	- -	284 284	192 209	67,6 73,6	48 48	16,9 16,9	9 6	3,2 2,1	22 6	7,7 2,1
002	500 bis unter 1 000	92 165 17 215	74 950 81,3	Z E	616 858	0,8 1,1	74 334 74 092	42 325 45 473	56,9 61,4	20 577 20 098	27,7 27,1	2 951 2 651	4,0 3,6	3 037 1 490	4,1 2,0
003	1 000 bis unter 2 000	665 732 129 241	537 491 80,6	Z E	4 418 5 931	0,8 1,1	533 073 531 560	286 549 308 519	53,8 58,0	162 301 161 997	30,4 30,5	23 195 19 209	4,4 3,6	22 075 11 292	4,1 2,1
004	2 000 bis unter 3 000	665 528 132 089	533 439 80,2	Z E	4 413 5 730	0,8 1,1	529 026 527 709	277 155 299 262	52,4 56,7	169 451 166 910	32,0 31,6	22 835 19 869	4,3 3,8	21 744 11 184	4,1 2,1
005	3 000 bis unter 5 000	1 189 336 230 692	958 644 80,6	Z E	7 242 10 066	0,8 1,1	951 402 948 578	481 779 519 538	50,6 54,8	314 938 316 692	33,1 33,4	45 903 38 139	4,8 4,0	43 296 23 272	4,6 2,5
006	5 000 bis unter 10 000	1 583 169 315 384	1 267 785 80,1	Z E	9 820 13 222	0,8 1,0	1 257 965 1 254 563	630 020 681 564	50,1 54,3	419 119 423 463	33,3 33,8	61 870 51 108	4,9 4,1	61 472 32 308	4,9 2,6
007	10 000 bis unter 20 000	1 536 637 319 035	1 217 602 79,2	Z E	8 796 12 563	0,7 1,0	1 208 806 1 205 039	573 631 626 038	47,5 52,0	420 663 429 319	34,8 35,6	67 765 54 291	5,6 4,5	65 083 31 895	5,4 2,6
008	20 000 bis unter 50 000	943 497 207 630	735 867 78,0	Z E	5 343 7 692	0,7 1,0	730 524 728 175	340 036 365 533	46,5 50,2	260 324 267 443	35,6 36,7	41 705 35 009	5,7 4,8	38 568 20 093	5,3 2,8
009	50 000 bis unter 100 000	439 349 104 833	334 516 76,1	Z E	2 598 3 872	0,8 1,2	331 918 330 644	147 922 161 267	44,6 48,8	118 413 119 106	35,7 36,0	21 682 20 399	6,5 6,2	18 351 11 338	5,5 3,4
010	100 000 bis unter 200 000	419 230 94 953	324 277 77,4	Z E	3 159 4 030	1,0 1,2	321 118 320 247	137 172 148 965	42,7 46,5	120 430 127 324	37,5 39,8	26 044 19 084	8,1 6,0	16 884 8 081	5,3 2,5
011	200 000 bis unter 300 000	176 614 42 063	134 551 76,2	Z E	1 212 1 167	0,9 0,9	133 339 133 384	57 489 62 304	43,1 46,7	49 446 52 284	37,1 39,2	9 764 7 579	7,3 5,7	6 148 2 692	4,6 2,0
012	300 000 bis unter 500 000	339 353 72 118	267 235 78,7	Z E	1 897 2 467	0,7 0,9	265 338 264 768	102 526 112 700	38,6 42,6	114 896 123 734	43,3 46,7	18 657 10 609	7,0 4,0	11 803 4 900	4,4 1,9
013	500 000 oder mehr	823 395 183 225	640 170 77,7	Z E	2 829 4 901	0,4 0,8	637 341 635 269	247 684 271 100	38,9 42,7	230 415 268 505	36,2 42,3	71 529 40 763	11,2 6,4	46 137 22 749	7,2 3,6
	Bayern	8 875 328 1 848 517	7 026 811 79,2	Z E	52 343 72 499	0,7 1,0	6 974 468 6 954 312	3 324 480 3 602 472	47,7 51,8	2 401 021 2 476 923	34,4 35,6	413 909 318 716	5,9 4,6	354 620 181 300	5,1 2,6

Zusammenfassung

001	unter 2 000	759 220 146 495	612 725 80,7	Z E	5 034 6 789	0,8 1,1	607 691 605 936	329 066 354 201	54,2 58,5	182 926 182 143	30,1 30,1	26 155 21 866	4,3 3,6	25 134 12 788	4,1 2,1
002	2 000 bis unter 5 000	1 854 864 362 781	1 492 083 80,4	Z E	11 655 15 796	0,8 1,1	1 480 428 1 476 287	758 934 818 800	51,3 55,5	484 389 483 602	32,7 32,8	68 738 58 008	4,6 3,9	65 040 34 456	4,4 2,3
003	5 000 bis unter 20 000	3 119 806 634 419	2 485 387 79,7	Z E	18 616 25 785	0,7 1,0	2 466 771 2 459 602	1 203 651 1 307 602	48,8 53,2	839 782 852 782	34,0 34,7	129 635 105 399	5,3 4,3	126 555 64 203	5,1 2,6
004	20 000 bis unter 100 000	1 382 846 312 463	1 070 383 77,4	Z E	7 941 11 564	0,7 1,1	1 062 442 1 058 819	487 958 526 800	45,9 49,8	378 737 386 549	35,6 36,5	63 387 55 408	6,0 5,2	56 919 31 431	5,4 3,0
005	100 000 oder mehr	1 758 592 392 359	1 366 233 77,7	Z E	9 097 12 565	0,7 0,9	1 357 136 1 353 668	544 871 595 069	40,1 44,0	515 187 571 847	38,0 42,2	125 994 78 035	9,3 5,8	80 972 38 422	6,0 2,8
	Bayern	8 875 328 1 848 517	7 026 811 79,2	Z E	52 343 72 499	0,7 1,0	6 974 468 6 954 312	3 324 480 3 602 472	47,7 51,8	2 401 021 2 476 923	34,4 35,6	413 909 318 716	5,9 4,6	354 620 181 300	5,1 2,6

nach Gemeindegrößenklassen

Von den gültigen Stimmen entfielen auf																					Lfd. Nr.
Sonstige		davon																			
		REP	ödp	PDS	DVU	Pro DM	BP	BFB	Tier- schutz	GRAUE	PBC	NPD	APPD	NATUR- GESETZ	DIE FRAUEN	CM	CHAN- CE	BüSo	MLPD	Übr.	
Anzahl	%	Anzahl																			
15	16	17	18	19	20	21	22	23	24	25	26	27	28	29	30	31	32	33	34	35	

Gemeindegrößenklassen

13	4,6	5	2	-	-	-	3	2	1	-	-	-	-	-	-	-	-	-	-	x	001
15	5,3	7	4	x	x	x	x	2	x	x	-	x	2	x	x	x	x	-	x	x	
5 444	7,3	2 374	695	243	358	301	430	254	185	70	127	87	70	64	62	65	23	30	6	x	002
4 380	5,9	2 478	1 043	104	x	x	78	295	x	13	67	x	x	69	12	27	x	62	x	132	
38 953	7,3	16 319	4 780	2 325	2 714	2 552	2 914	1 831	1 490	568	824	607	444	447	359	446	187	115	31	x	003
30 543	5,7	17 741	7 140	810	x	x	384	2 069	x	117	449	x	x	367	145	166	x	142	x	1 013	
37 841	7,2	15 386	4 535	2 289	2 624	2 512	2 843	1 852	1 558	646	904	539	426	536	384	454	211	104	38	x	004
30 484	5,8	16 992	7 470	893	x	x	253	2 359	x	239	550	x	x	533	160	105	x	99	x	831	
65 486	6,9	25 823	7 423	4 637	4 877	4 732	4 721	3 406	2 838	1 243	1 302	929	733	725	737	760	381	160	59	x	005
50 937	5,4	28 845	11 866	1 756	x	x	311	4 291	x	532	648	x	x	585	393	267	x	197	x	1 245	
85 484	6,8	33 930	9 220	6 563	7 071	6 057	5 244	4 006	3 859	1 647	1 592	1 279	1 035	1 091	993	1 039	568	193	97	x	006
66 120	5,3	39 001	15 662	2 085	x	x	217	4 614	x	325	917	x	x	1 092	410	393	x	277	x	1 127	
81 684	6,8	29 971	8 280	7 228	7 681	5 720	4 823	4 899	3 741	1 935	1 509	1 331	1 098	855	940	837	528	193	95	x	007
63 496	5,3	35 742	14 177	2 476	x	x	241	6 515	x	618	984	x	x	797	325	261	x	238	x	1 122	
49 891	6,8	17 263	5 285	4 964	4 917	3 620	2 506	2 865	2 251	1 342	1 293	904	663	535	549	458	309	125	42	x	008
40 097	5,5	20 841	9 031	2 653	x	x	288	3 551	x	683	696	x	x	217	105	49	x	83	x	1 900	
25 550	7,7	10 384	2 085	2 529	2 245	2 163	1 007	1 260	1 124	591	488	369	229	245	264	282	187	55	63	x	009
18 534	5,6	12 538	3 680	x	x	x	x	1 152	x	x	234	x	x	262	138	172	x	62	x	296	
20 688	6,4	7 581	2 185	2 970	2 058	1 304	683	424	869	528	499	243	248	236	312	153	176	65	54	x	010
16 793	5,2	9 095	3 533	2 258	x	x	x	x	x	202	176	x	x	322	525	x	x	96	x	586	
10 492	7,9	4 091	898	1 247	1 079	834	354	416	461	378	130	118	106	103	91	93	67	11	15	x	011
8 525	6,4	4 735	1 429	1 067	x	x	x	747	x	547	x	x	x	x	x	x	x	x	x	x	
17 456	6,6	5 277	692	3 160	2 889	1 244	333	495	877	418	562	390	181	169	211	101	151	37	69	x	012
12 825	4,8	7 049	1 464	2 668	x	x	x	x	x	x	385	x	x	x	x	x	x	x	108	1 131	
41 576	6,5	10 654	2 904	8 146	5 009	1 649	2 246	3 322	2 122	1 883	345	423	772	591	415	337	411	270	77	x	013
32 152	5,1	14 126	5 126	5 829	x	x	x	2 168	x	1 869	x	x	x	397	221	380	x	936	64	1 036	
480 438	6,9	179 038	49 184	46 301	43 522	32 688	28 107	25 032	21 376	11 249	9 575	7 219	6 005	5 597	5 317	5 025	3 199	1 358	646	x	Bay.
374 901	5,4	209 190	81 645	22 599	x	x	1 772	27 763	x	5 145	5 106	x	x	4 643	2 434	1 820	x	2 192	172	10 420	

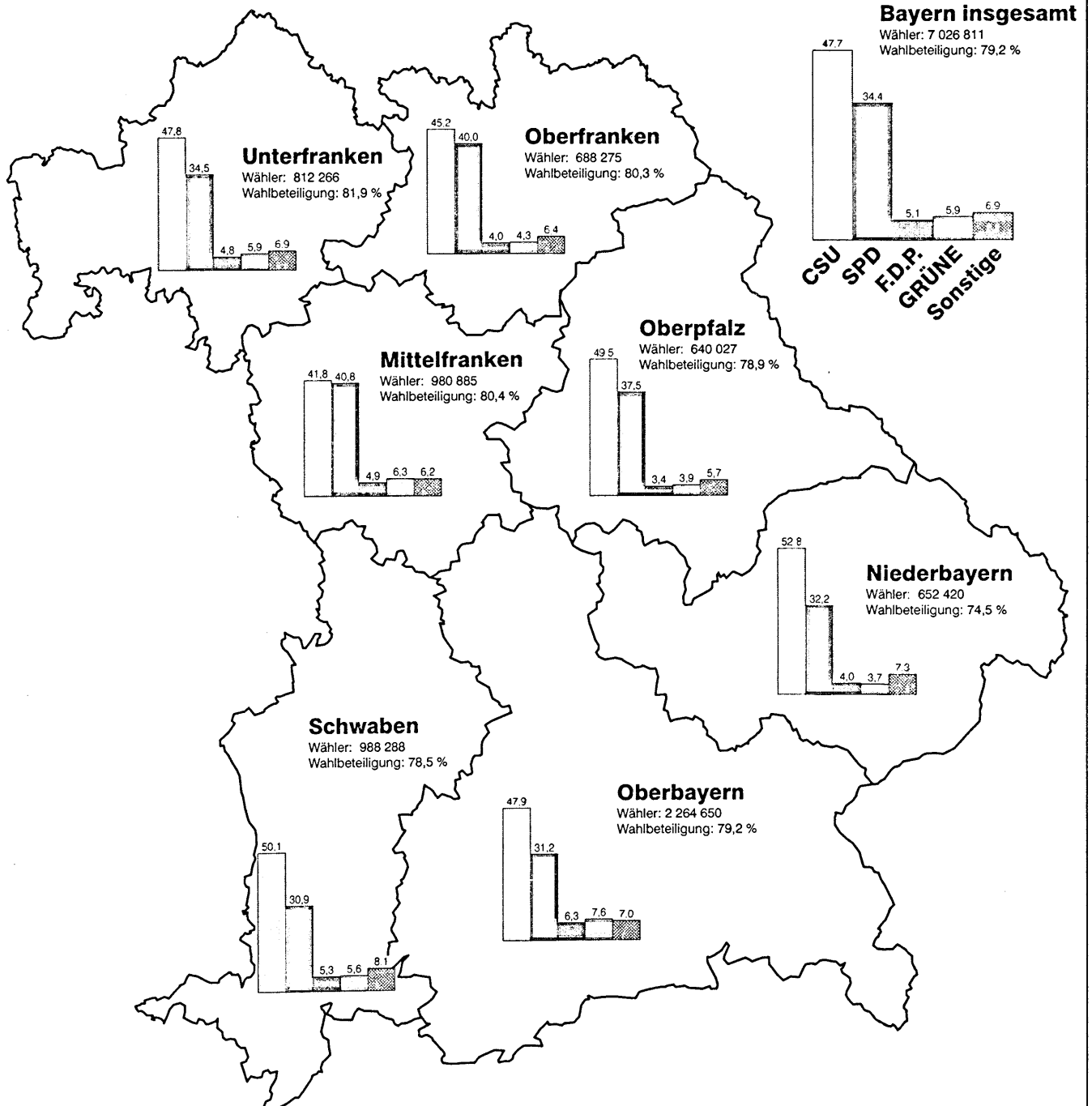
Zusammenfassung

44 410	7,3	18 698	5 477	2 568	3 072	2 853	3 347	2 087	1 676	638	951	694	514	511	421	511	210	145	37	x	001
34 938	5,8	20 226	8 187	914	x	x	462	2 366	x	130	516	x	x	438	157	193	x	204	x	1 145	
103 327	7,0	41 209	11 958	6 926	7 501	7 244	7 564	5 268	4 396	1 889	2 206	1 468	1 159	1 261	1 121	1 214	592	264	97	x	002
81 421	5,5	45 837	19 336	2 649	x	x	564	6 650	x	771	1 198	x	x	1 118	553	372	x	295	x	2 077	
167 148	6,8	63 901	17 500	13 791	14 752	11 777	10 067	8 905	7 600	3 582	3 101	2 610	2 133	1 946	1 933	1 876	1 096	386	192	x	003
129 616	5,3	74 743	29 839	4 561	x	x	458	11 129	x	943	1 901	x	x	1 889	735	654	x	515	x	2 249	
75 441	7,1	27 627	7 370	7 493	7 162	5 783	3 513	4 125	3 375	1 933	1 781	1 273	892	780	813	740	496	180	105	x	004
58 631	5,5	33 379	12 711	2 653	x	x	288	4 703	x	683	930	x	x	479	243	221	x	145	x	2 186	
90 112	5,6	27 603	6 879	15 523	11 035	5 031	3 616	4 657	4 329	3 207	1 536	1 174	1 307	1 099	1 029	684	805	383	215	x	005
70 295	5,2	35 005	11 572	11 822	x	x	x	2 915	x	2 618	561	x	x	719	746	380	x	1 032	172	2 753	
480 438	6,9	179 038	49 184	46 301	43 522	32 688	28 107	25 032	21 376	11 249	9 575	7 219	6 005	5 597	5 317	5 025	3 199	1 358	646	x	Bay.
374 901	5,4	209 190	81 645	22 599	x	x	1 772	27 763	x	5 145	5 106	x	x	4 643	2 434	1 820	x	2 192	172	10 420	

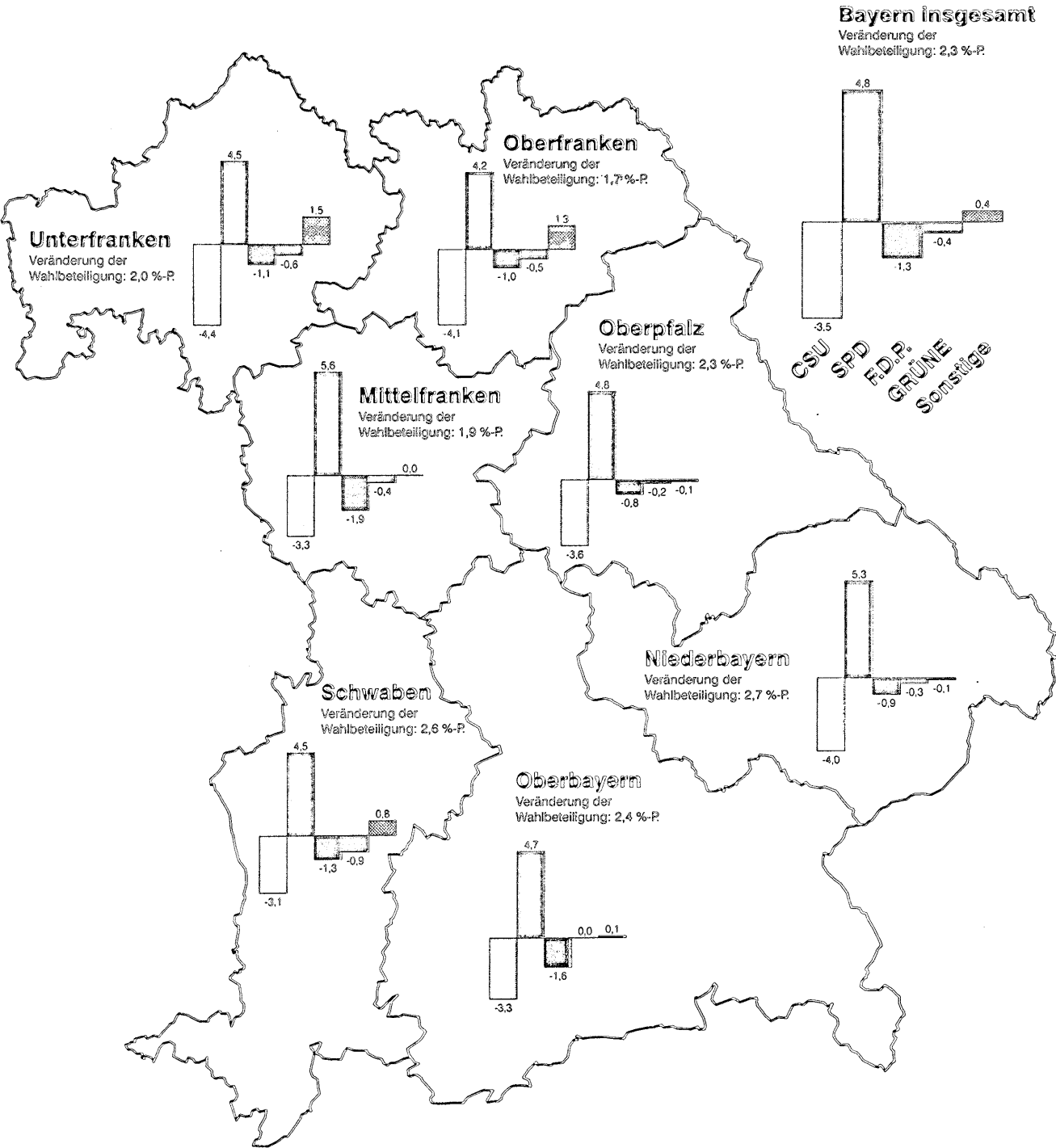
Schaubilder

Zweitstimmenanteile der Parteien bei der Bundestagswahl 1998 in den Regierungsbezirken Bayerns

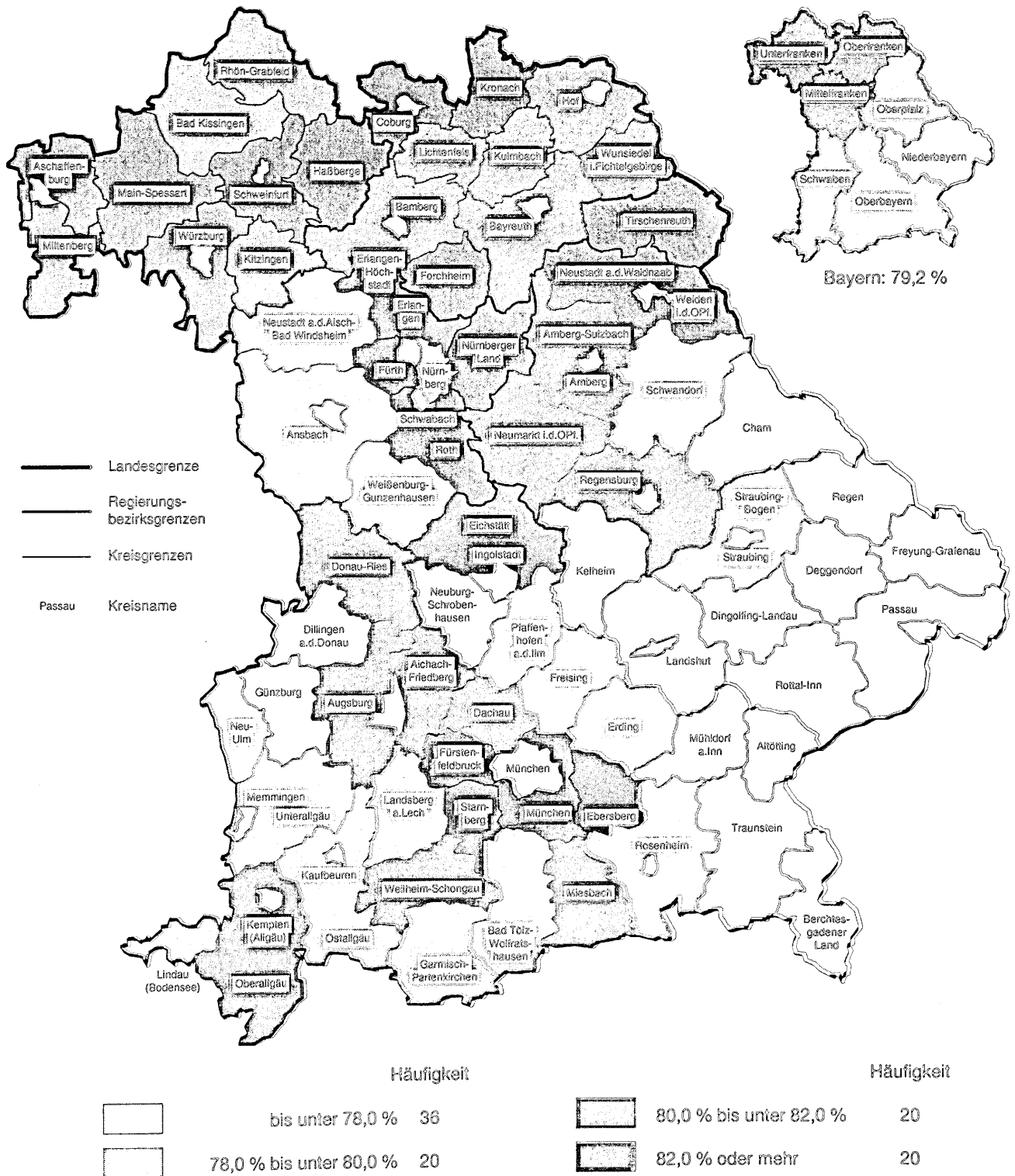
- in Prozent -



Veränderung der Zweitstimmenanteile der Parteien bei der Bundestagswahl 1998 gegenüber 1994 in den Regierungsbezirken Bayerns in Prozentpunkten



Wahlbeteiligung bei der Bundestagswahl 1998 in den kreisfreien Städten und Landkreisen Bayerns - in Prozent -



Minimum: Krfr. St Straubing 70,6 %

Maximum: Lkr Würzburg 85,4 %

Veränderung der Wahlbeteiligung bei der Bundestagswahl 1998 gegenüber 1994 in den kreisfreien Städten und Landkreisen Bayerns - in Prozentpunkten -



Bayern: 2,3 %-P.

Landesgrenze
Regierungs-
bezirksgrenzen
Kreisgrenzen
Kreisname





Häufigkeit		Häufigkeit	
	bis unter 2,0 %-P. 42		2,5 %-P. bis unter 3,0 %-P. 16
	2,0 %-P. bis unter 2,5 %-P. 24		3,0 %-P. oder mehr 14

Minimum: Lkr Kulmbach 0,5 %-P.

Maximum: Lkr Freyung-Grafenau 4,9 %-P.

Zweitstimmenanteil der CSU bei der Bundestagswahl 1998 in den kreisfreien Städten und Landkreisen Bayerns - in Prozent -

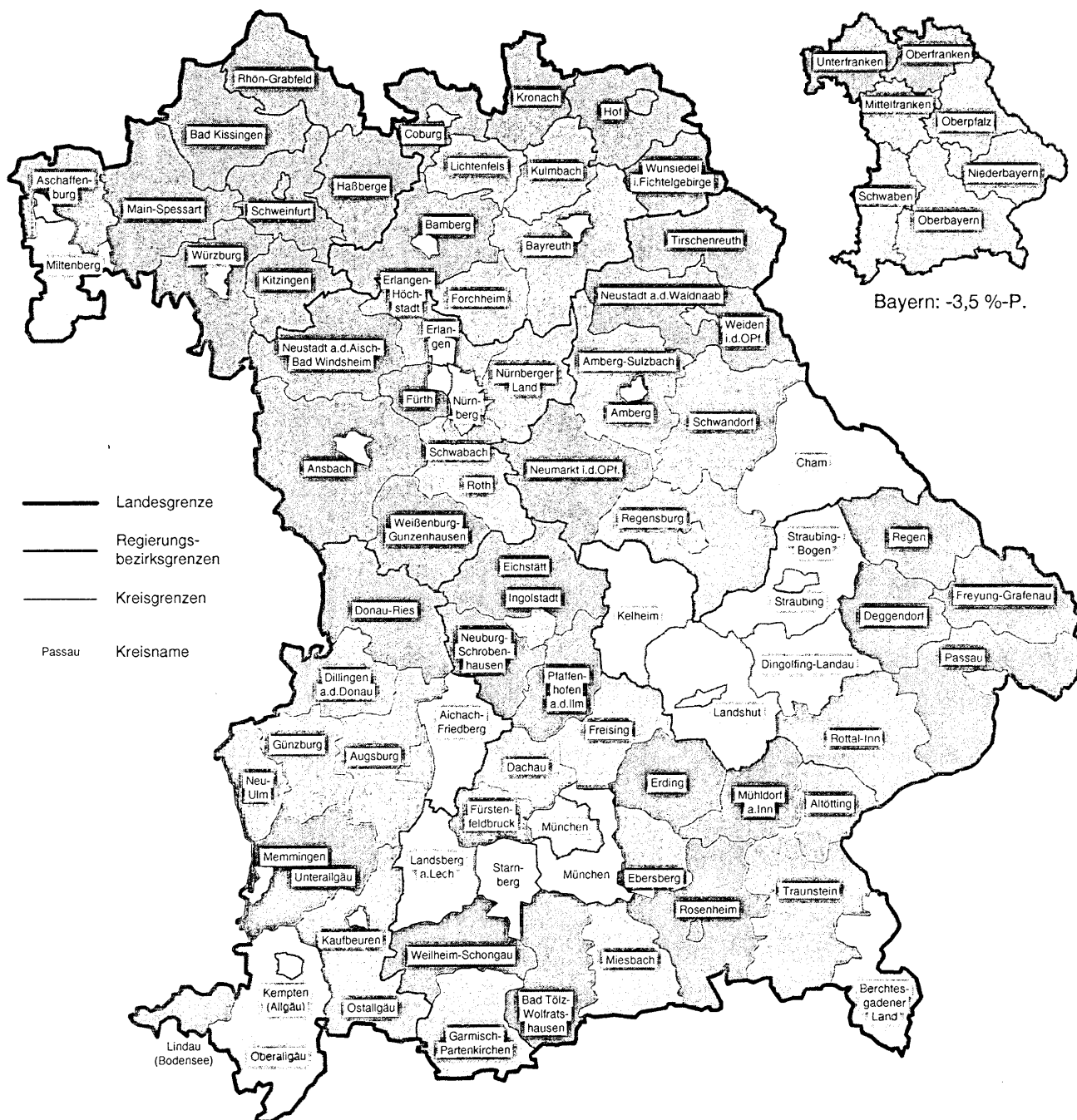


Häufigkeit			Häufigkeit		
	bis unter 45,0 %	21		50,0 % bis unter 55,0 %	29
	45,0 % bis unter 50,0 %	34		55,0 % oder mehr	12



Minimum: Krfr. St Fürth 37,2 %



Maximum: Lkr Garmisch-Partenkirchen 60,2 %

Veränderung der Zweitstimmenanteile der CSU bei der Bundestagswahl 1998 gegenüber 1994 in den kreisfreien Städten und Landkreisen Bayerns - in Prozentpunkten -



Bayern: -3,5 %-P.

Häufigkeit	
	bis unter -4,0 %-P. 36
	-4,0 %-P. bis unter -3,0 %-P. 33

Häufigkeit	
	-3,0 %-P. bis unter -2,0 %-P. 19
	-2,0 %-P. oder mehr 8

Minimum: Lkr Freyung-Grafenau -7,7 %-P.

Maximum: Krfr. St Kempten (Allgäu) -0,8 %-P.

Zweitstimmenanteil der SPD bei der Bundestagswahl 1998 in den kreisfreien Städten und Landkreisen Bayerns - in Prozent -



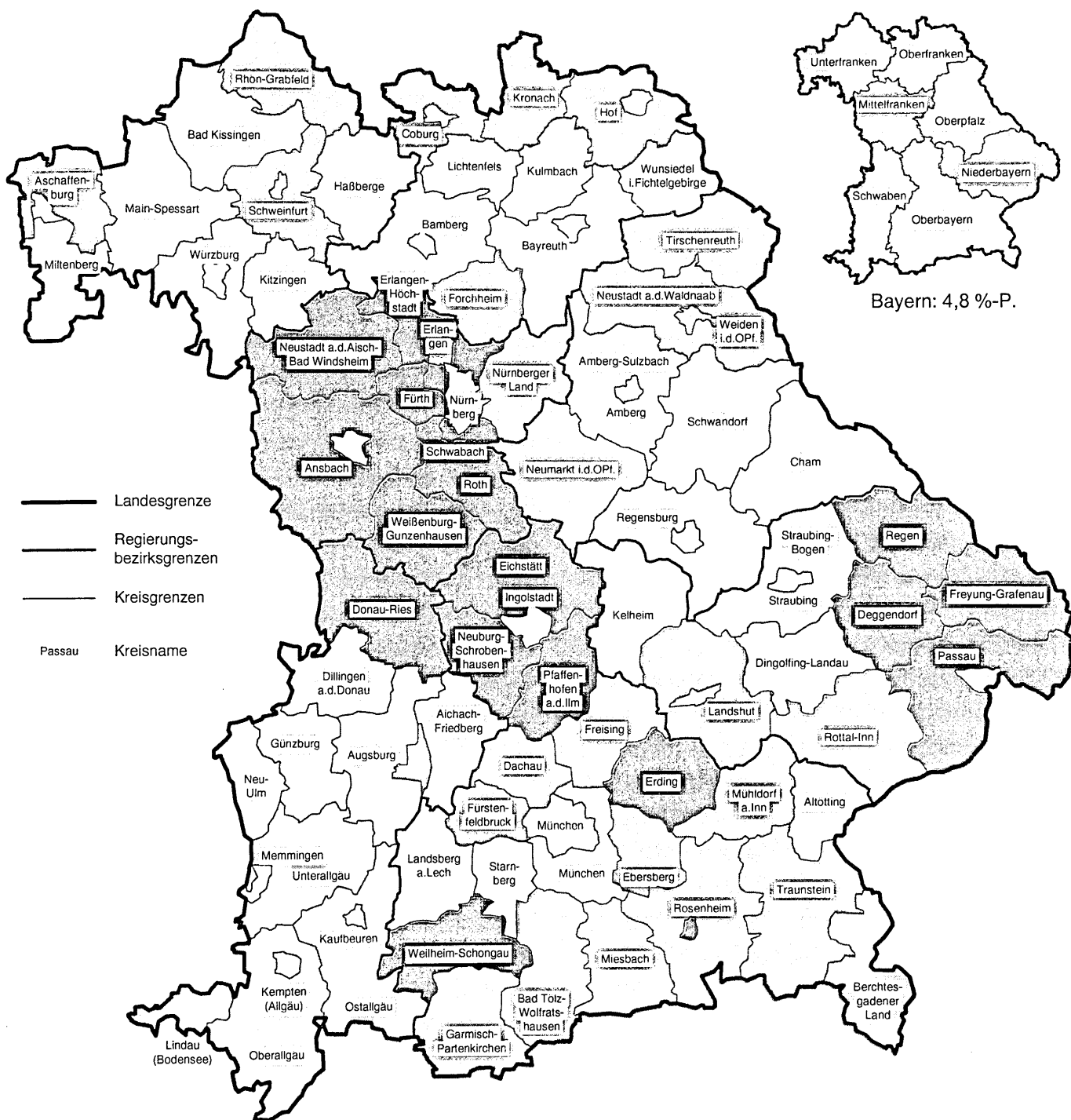
Häufigkeit		Häufigkeit	
	bis unter 30,0 % 25		35,0 % bis unter 40,0 % 23
	30,0 % bis unter 35,0 % 29		40,0 % oder mehr 19

Minimum: Lkr Garmisch-Partenkirchen 20,5 %

Maximum: Lkr Wunsiedel i.Fichtelgeb. 47,7%

Veränderung der Zweitstimmenanteile der SPD bei der Bundestagswahl 1998 gegenüber 1994 in den kreisfreien Städten und Landkreisen Bayerns

- in Prozentpunkten -



Häufigkeit			Häufigkeit		
	bis unter 4,0 %-P.	21		5,0 %-P. bis unter 6,0 %-P.	27
	4,0 %-P. bis unter 5,0 %-P.	29		6,0 %-P. oder mehr	19



Minimum: Krfr. St Bayreuth 1,6 %-P.



Maximum: Krfr. St Rosenheim 7,5 %-P.

Zweitstimmenanteil der GRÜNEN bei der Bundestagswahl 1998 in den kreisfreien Städten und Landkreisen Bayerns - in Prozent -



Bayern: 5,9 %

Häufigkeit	
	bis unter 4,0 % 24
	4,0 % bis unter 5,0 % 19

Häufigkeit	
	5,0 % bis unter 6,0 % 24
	6,0 % oder mehr 29

Minimum: Lkr Kronach 2,3 %





Maximum: Krfr. St München 11,2 %

Veränderung der Zweitstimmenanteile der GRÜNEN bei der Bundestagswahl 1998 gegenüber 1994 in den kreisfreien Städten und Landkreisen Bayerns

- in Prozentpunkten -



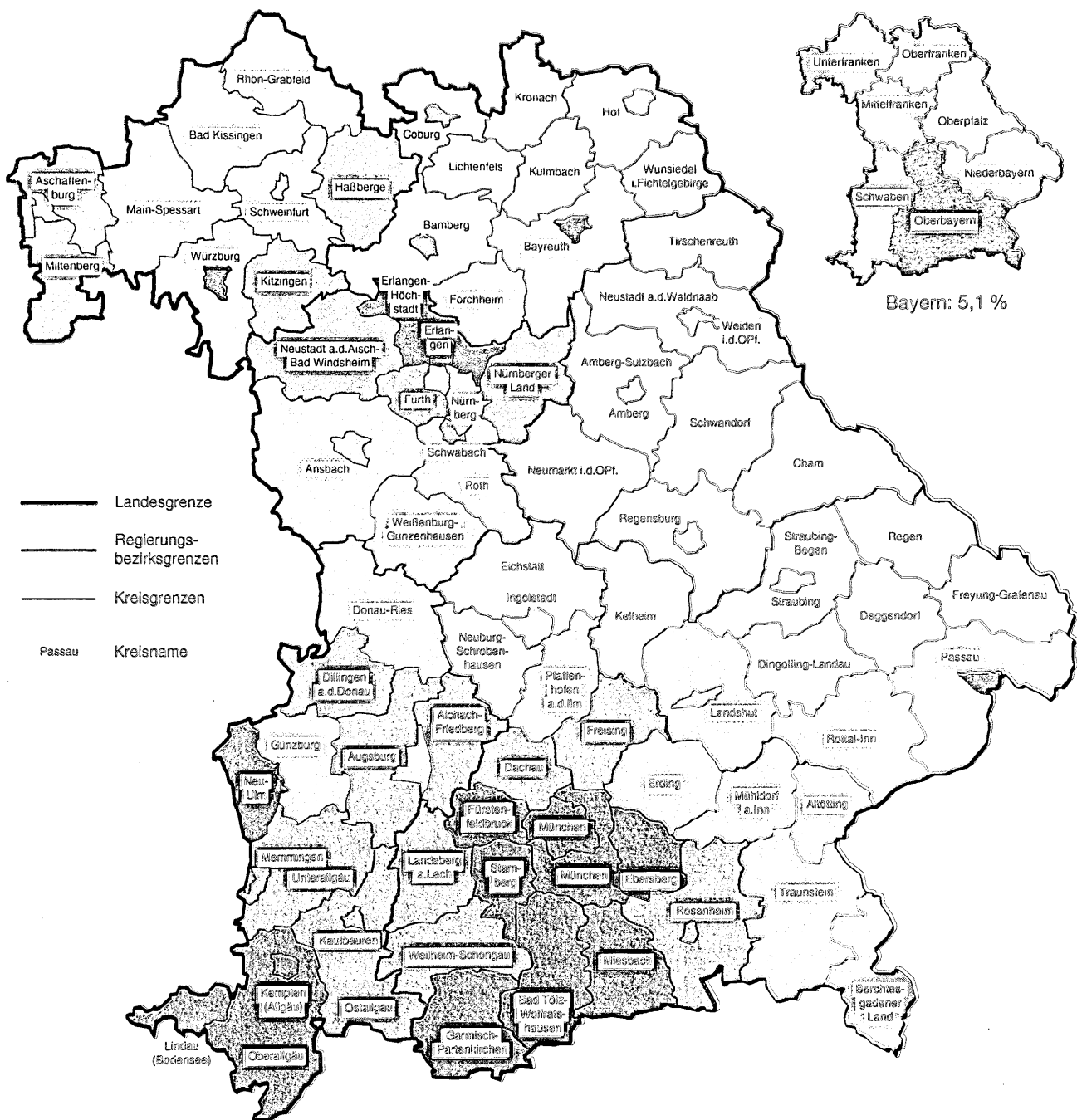
Bayern: -0,4 %-P.

Häufigkeit		Häufigkeit	
	bis unter -1,0 %-P. 10		-0,5 %-P. bis unter 0,0 %-P. 50
	-1,0 %-P. bis unter -0,5 %-P. 21		0,0 %-P. oder mehr 15

Minimum: Krfr. St Schwabach -1,5 %-P.

Maximum: Krfr. St München 1,1 %-P.

Zweitstimmenanteil der F.D.P. bei der Bundestagswahl 1998 in den kreisfreien Städten und Landkreisen Bayerns - in Prozent -

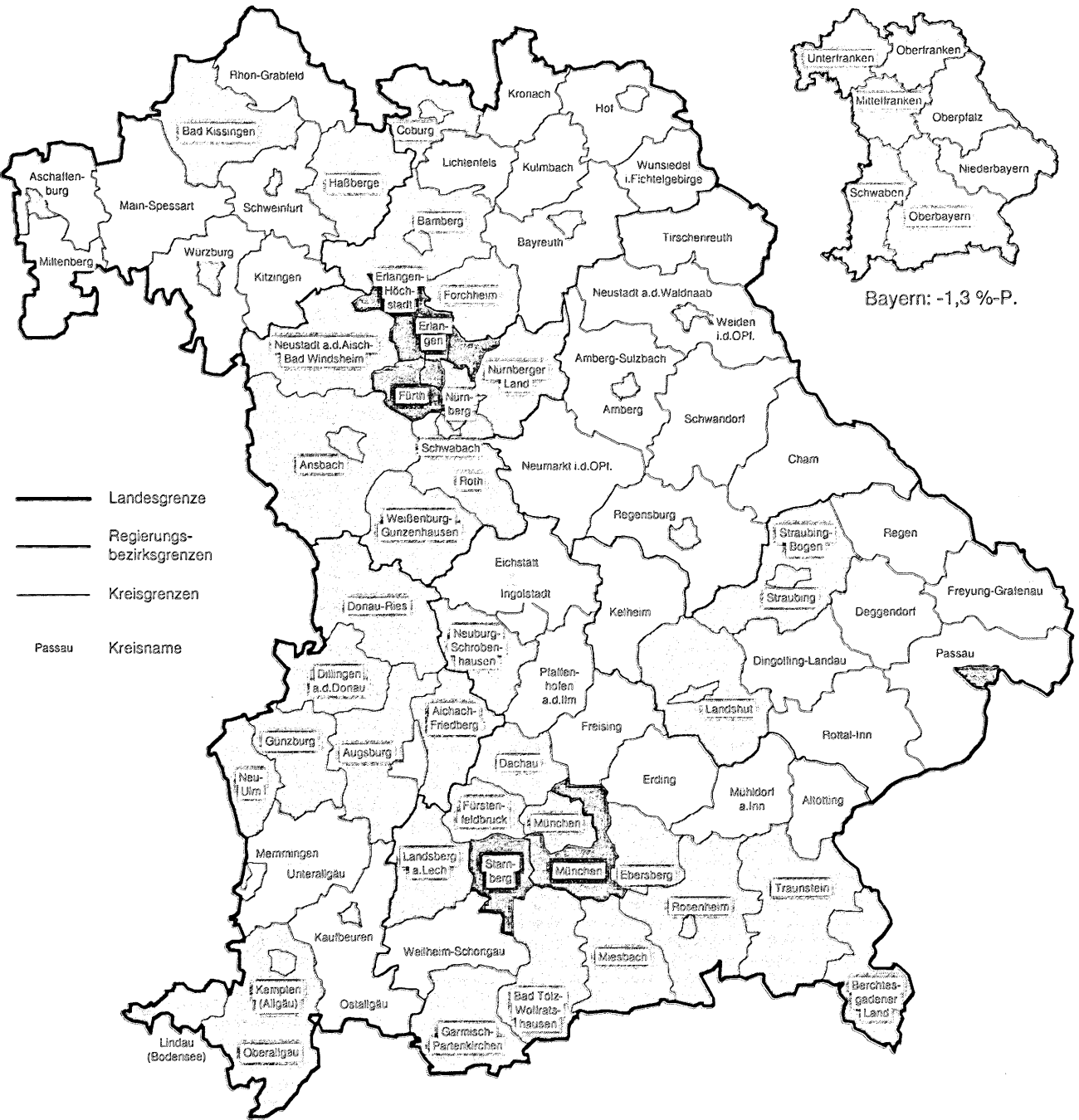






Häufigkeit		Häufigkeit		
	bis unter 4,0 %	25	 5,0 % bis unter 6,0 %	24
	4,0 % bis unter 5,0 %	30	 6,0 % oder mehr	17

Minimum: Lkr Kronach 2,5 %

Maximum: Lkr Starnberg 10,8 %

Veränderung der Zweitstimmenanteile der F.D.P. bei der Bundestagswahl 1998 gegenüber 1994 in den kreisfreien Städten und Landkreisen Bayerns - in Prozentpunkten -





Häufigkeit			Häufigkeit		
	bis unter -2,0 %-P.	7		-1,0 %-P. bis unter 0,0 %-P.	40
	-2,0 %-P. bis unter -1,0 %-P.	49		0,0 %-P. oder mehr	0

Minimum: Lkr Starnberg -3,3 %-P.


Maximum: Lkr Kulmbach -0,2 %-P.

Differenz zwischen CSU- und SPD-Zweitstimmenanteil bei der Bundestagswahl 1998 in den kreisfreien Städten und Landkreisen Bayerns - in Prozentpunkten -



CSU-Vorsprung	Häufigkeit
	bis unter 20,0 %-P. 50
	20,0 %-P. oder mehr 33



größter CSU-Vorsprung
Lkr Garmisch-Partenkirchen 39,7 %-P.

SPD-Vorsprung	Häufigkeit
	bis unter 20,0 %-P. 13

größter SPD-Vorsprung
Lkr Wunsiedel i. Fichtelgebirge 8,8 %-P.

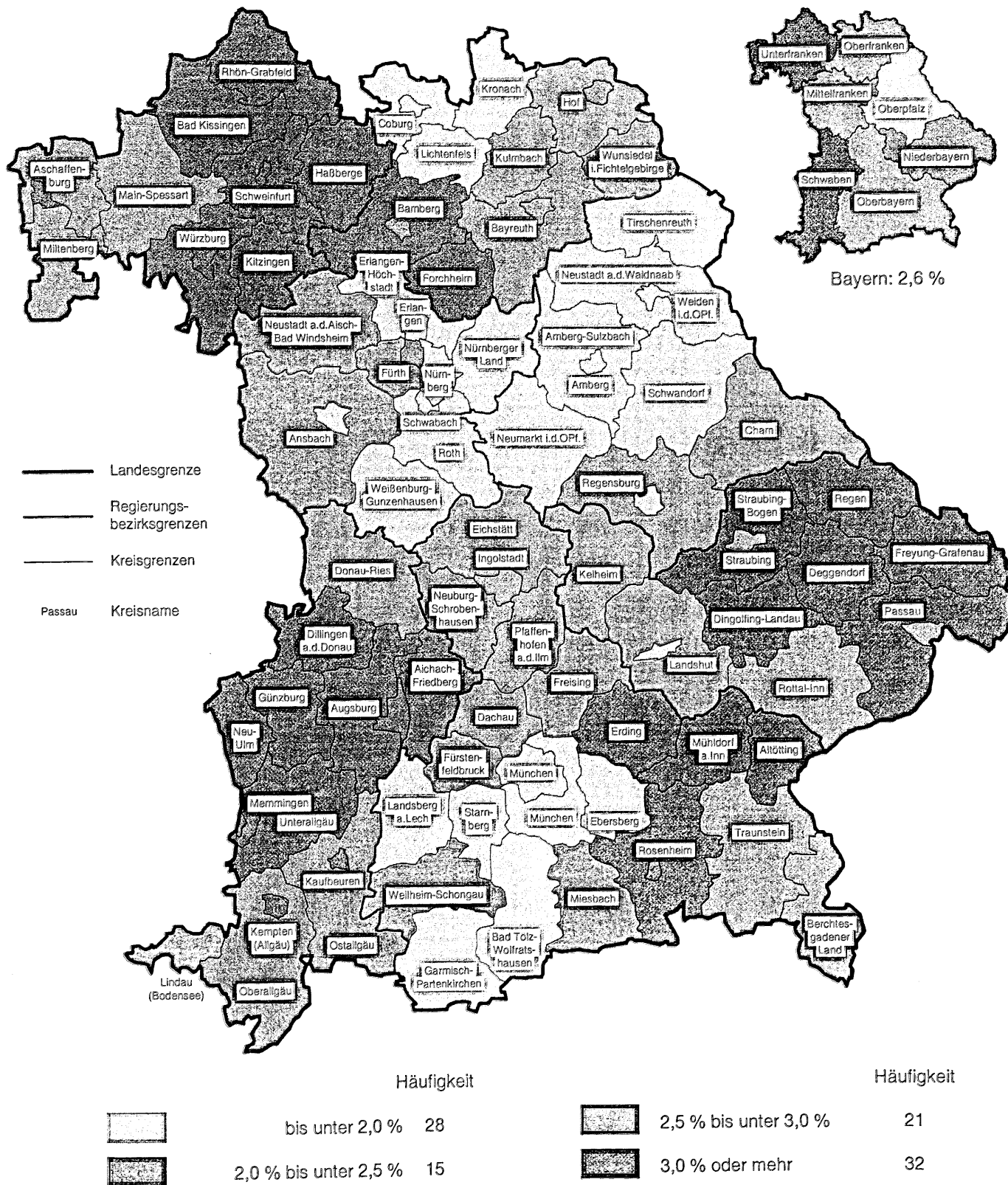
Differenz zwischen CSU- und SPD-Zweitstimmenanteil bei der Bundestagswahl 1994 in den kreisfreien Städten und Landkreisen Bayerns - in Prozentpunkten -



CSU-Vorsprung		Häufigkeit
	bis unter 20,0 %-P.	35
	20,0 %-P. oder mehr	61

größter CSU-Vorsprung
Lkr Garmisch-Partenkirchen 48,4 %-P.

Zweitstimmenanteil der REP¹⁾ bei der Bundestagswahl 1998 in den kreisfreien Städten und Landkreisen Bayerns - in Prozent -



Minimum: Krfr. St Weiden i.d.OPf. 1,1 %





Maximum: Lkr Dillingen a.d.Donau 5,6 %

1) als stärkste nicht im Bundestag vertretene Partei

Zweitstimmenanteil der nicht im Bundestag vertretenen Parteien bei der Bundestagswahl 1998 in den kreisfreien Städten und Landkreisen Bayerns

- in Prozent -



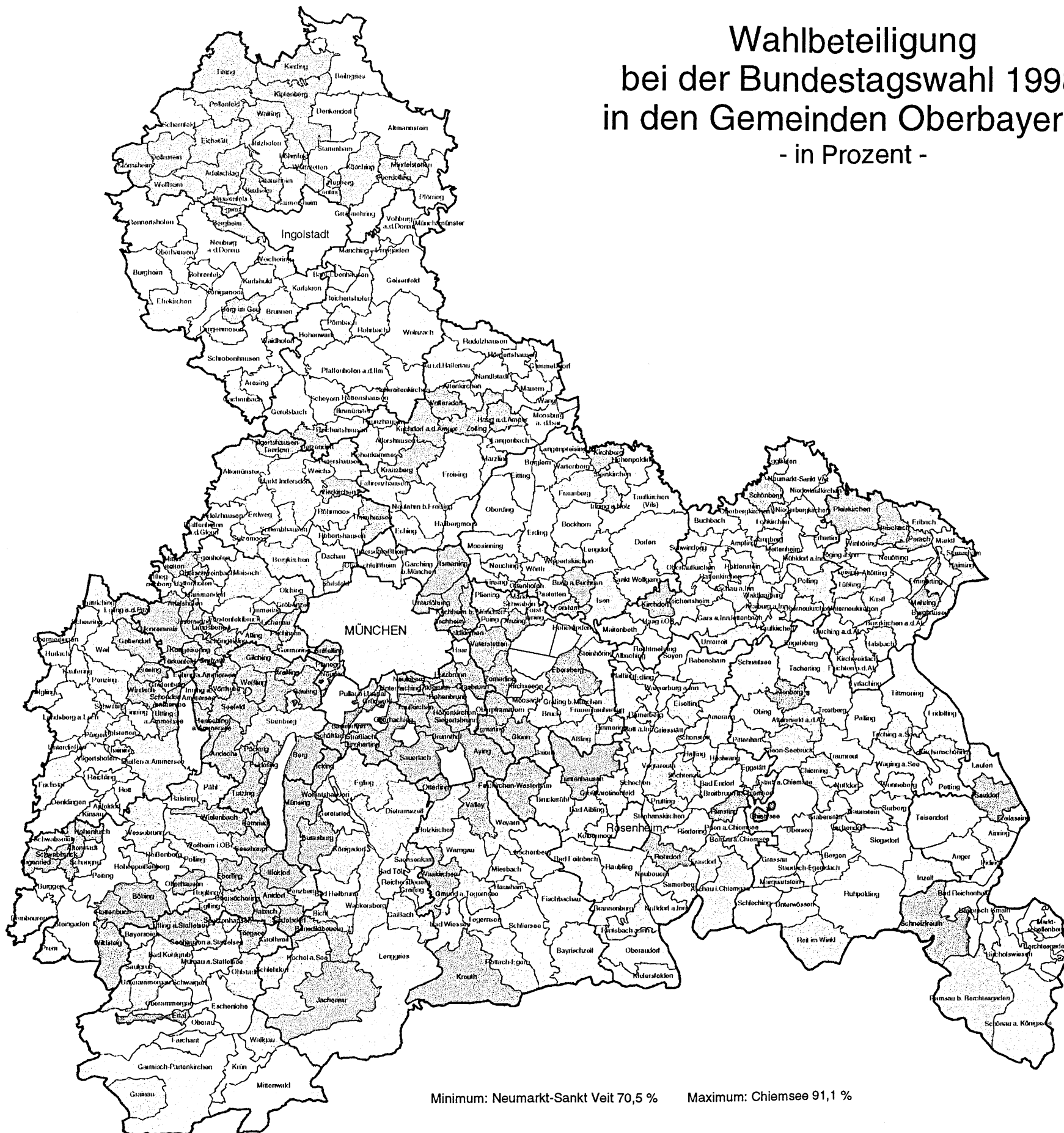
Häufigkeit			Häufigkeit		
	bis unter 5,0 %	14		6,0 % bis unter 7,0 %	29
	5,0 % bis unter 6,0 %	23		7,0 % oder mehr	30

Minimum: Lkr Kronach 3,9 %

Maximum: Krfr. St Rosenheim 9,7 %

Wahlbeteiligung bei der Bundestagswahl 1998 in den Gemeinden Oberbayerns - in Prozent -

Kreisfreie Städte/Landkreise



Häufigkeit

	bis unter 77,5 %	91
	77,5 % bis unter 80,0 %	138
	80,0 % bis unter 82,5 %	125
	82,5 % oder mehr	146

- Grenze des Regierungsbezirks
- Grenzen der krfr. Städte und Landkreise
- Gemeindegrenzen
- MÜNCHEN** Sitz der Regierung
- Rosenheim** Kreisfreie Stadt
- Krauth Gemeinde
- Gemeindefreies Gebiet

Minimum: Neumarkt-Sankt Veit 70,5 % Maximum: Chiemsee 91,1 %

Wahlbeteiligung bei der Bundestagswahl 1998 in den Gemeinden Niederbayerns - in Prozent -

Kreisfreie Städte/Landkreise



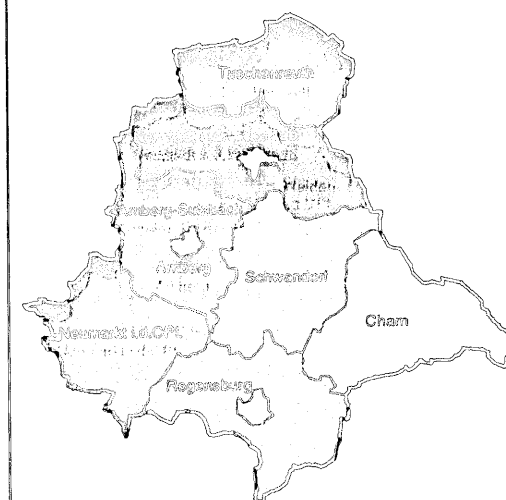
	Häufigkeit
	bis unter 77,5 % 183
	77,5 % bis unter 80,0 % 48
	80,0 % bis unter 82,5 % 21
	82,5 % oder mehr 6

Minimum: Neureichenau 64,0 % Maximum: Tiefenbach 83,8 %

- Grenze des Regierungsbezirks
- Grenzen der kfr. Städte und Landkreise
- Gemeindegrenzen
- LANDSHUT Sitz der Regierung
- Straubing Kreisfreie Stadt
- Gangkofen Gemeinde
- Gemeindefreies Gebiet

Wahlbeteiligung bei der Bundestagswahl 1998 in den Gemeinden der Oberpfalz - in Prozent -

Kreisfreie Städte/Landkreise



Häufigkeit

	bis unter 77,5 %	53
	77,5 % bis unter 80,0 %	50
	80,0 % bis unter 82,5 %	54
	82,5 % oder mehr	69

- Grenze des Regierungsbezirks
- Grenzen der kfr. Städte und Landkreise
- Gemeindegrenzen

REGENSBURG Sitz der Regierung


Amberg Kreisfreie Stadt

Veilburg Gemeinde

Gemeindefreies Gebiet

Minimum: Hohenwarth 64,9 % Maximum: Flossenbürg 91,0 %

- in Prozent -

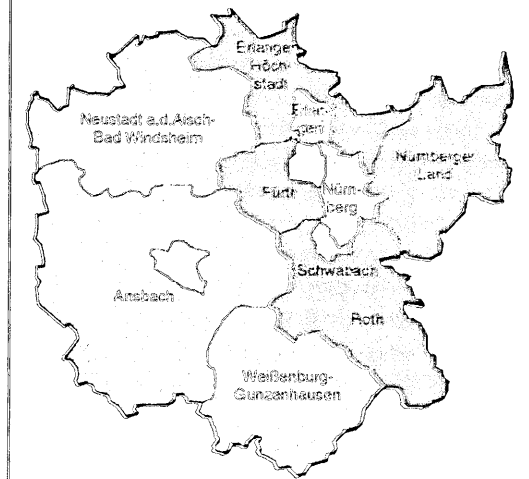


☐ Gemeindefreies Gebiet

Maximum: Langensendelbach 91,6 %

Wahlbeteiligung bei der Bundestagswahl 1998 in den Gemeinden Mittelfrankens - in Prozent -

Kreisfreie Städte/Landkreise



Häufigkeit

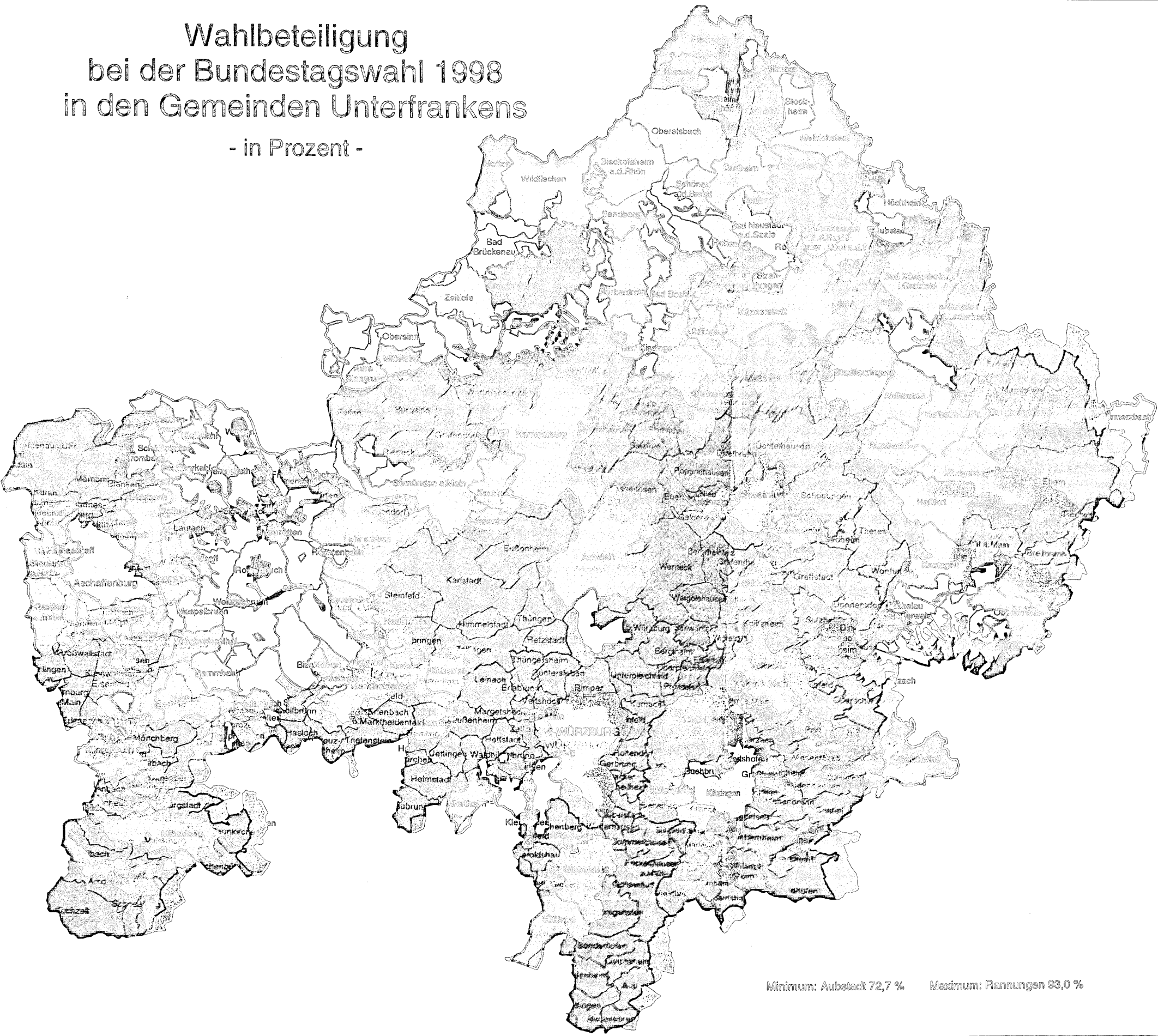
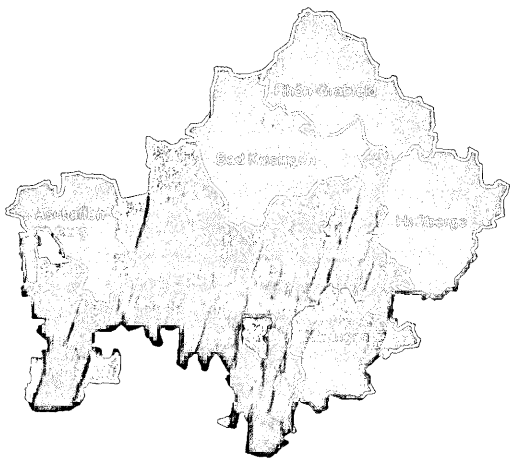
	bis unter 77,5 %	25
	77,5 % bis unter 80,0 %	40
	80,0 % bis unter 82,5 %	55
	82,5 % oder mehr	90

- Grenze des Regierungsbezirks
- Grenzen der kfr. Städte und Landkreise
- Gemeindegrenzen
- ANSBACH** Sitz der Regierung
- Nürnberg** Kreisfreie Stadt
- Greding** Gemeinde
- Gemeindefreies Gebiet

Minimum: Bruckberg 56,1 % Maximum: Ottensoos 89,8 %

Wahlbeteiligung bei der Bundestagswahl 1998 in den Gemeinden Unterfrankens - in Prozent -

Kreisfreie Städte/Landkreise



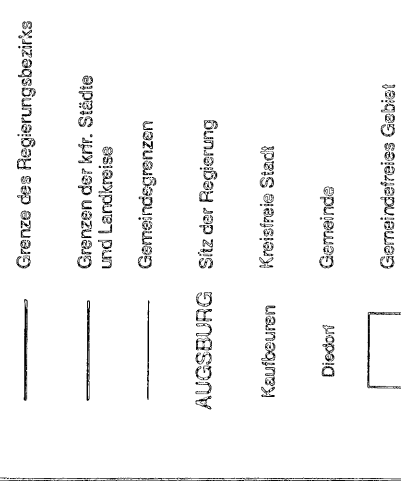
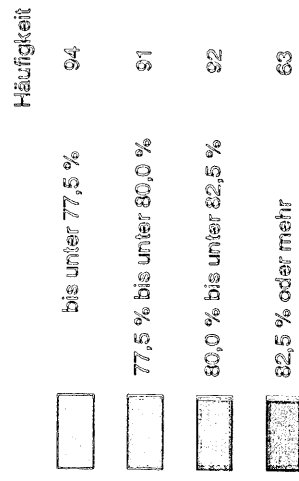
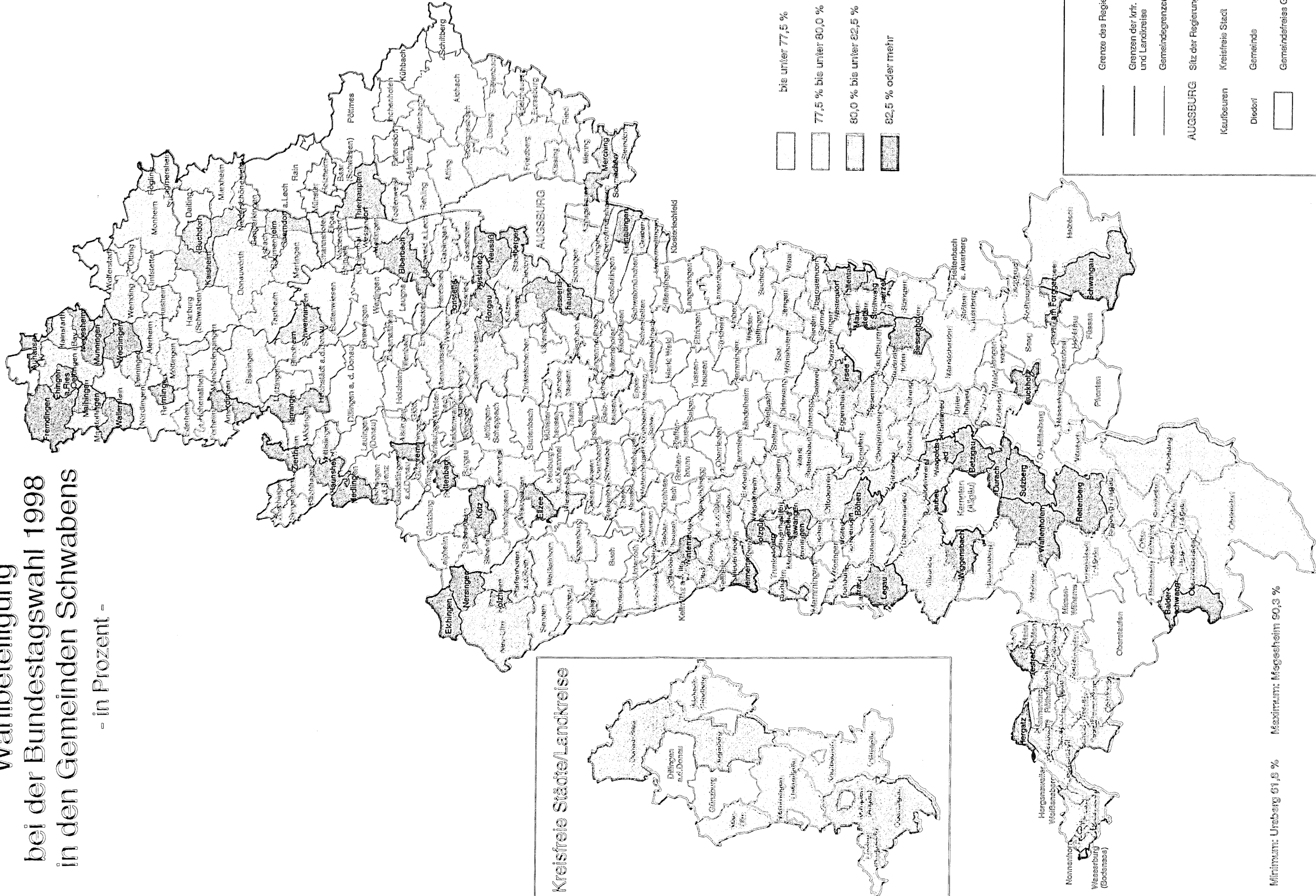
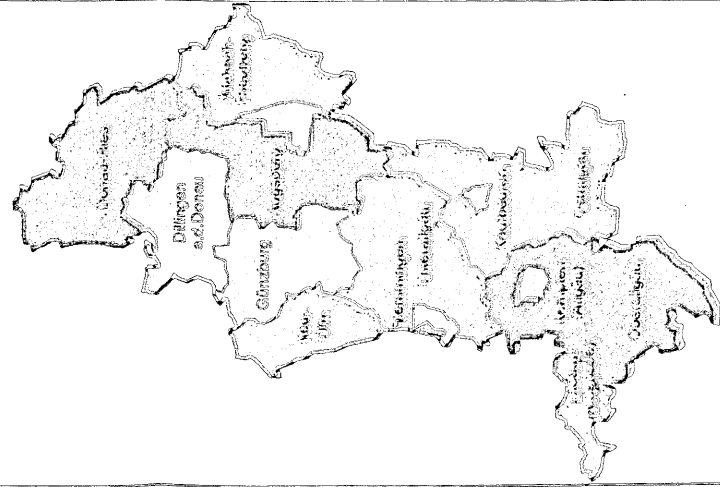
Häufigkeit		
	bis unter 77,5 %	11
	77,5 % bis unter 80,0 %	26
	80,0 % bis unter 82,5 %	94
	82,5 % oder mehr	177

- Grenze des Regierungsbezirks
- Grenzen der krfr. Städte und Landkreise
- Gemeindegrenzen
- WÜRZBURG** Sitz der Regierung
- Schweinfurt** Kreisfreie Stadt
- Ebern** Gemeinde
- Gemeindefreies Gebiet

Minimum: Aubstadt 72,7 % Maximum: Rannungen 93,0 %

Wahlbeteiligung bei der Bundestagswahl 1998 in den Gemeinden Schwabens - in Prozent -

Kreisfreie Städte/Landkreise






Minimum: Ursberg 61,9 % Maximum: Megesheim 90,3 %

- in Prozent -



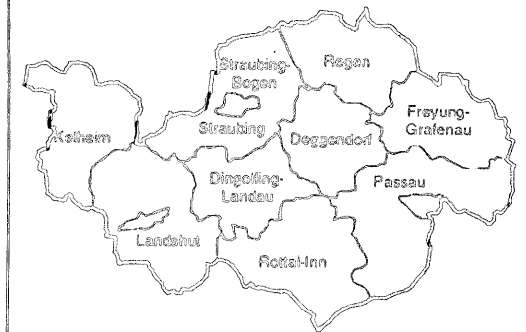
		Häufigkeit
<div style="border: 1px solid black; width: 50px; height: 40px; margin-bottom: 5px;"></div> <div style="border: 1px solid black; width: 50px; height: 40px; margin-bottom: 5px;"></div> <div style="border: 1px solid black; width: 50px; height: 40px;"></div>	} CSU	bis unter 50,0 % 130
		50,0 % bis unter 60,0 % 246
		60,0 % oder mehr 119
<div style="border: 1px solid black; width: 50px; height: 40px;"></div>	SPD	5

- | | |
|---------------------------------------------------------------------------------------|--------------------------------------------|
|  | Grenze des Regierungsbezirks |
|  | Grenzen der krtf. Städte
und Landkreise |
|  | Gemeindegrenzen |
| MÜNCHEN | Sitz der Regierung |
| Rosenheim | Kreisfreie Stadt |
| Kreissh. | Gemeinde |
| | Gemeindefreies Gebiet |

Zweitstimmenanteil der jeweils stärksten Partei bei der Bundestagswahl 1998 in den Gemeinden Niederbayerns - in Prozent -



Kreisfreie Städte/Landkreise



Häufigkeit	
	bis unter 50,0 % 47
	CSU 50,0 % bis unter 60,0 % 153
	60,0 % oder mehr 46
	SPD 12

- Grenze des Regierungsbezirks
- Grenzen der krfr. Städte und Landkreise
- Gemeindegrenzen
- LANDSHUT Sitz der Regierung
- Straubing Kreisfreie Stadt
- Gangkofen Gemeinde
- Gemeindefreies Gebiet

Zweitstimmenanteil der jeweils stärksten Partei bei der Bundestagswahl 1998 in den Gemeinden der Oberpfalz

- in Prozent -

Kreisfreie Städte/Landkreise



	Häufigkeit
bis unter 50,0 %	59
50,0 % bis unter 60,0 %	91
60,0 % oder mehr	34
SPD	42

- Grenze des Regierungsbezirks
- Grenzen der kfr. Städte und Landkreise
- Gemeindegrenzen

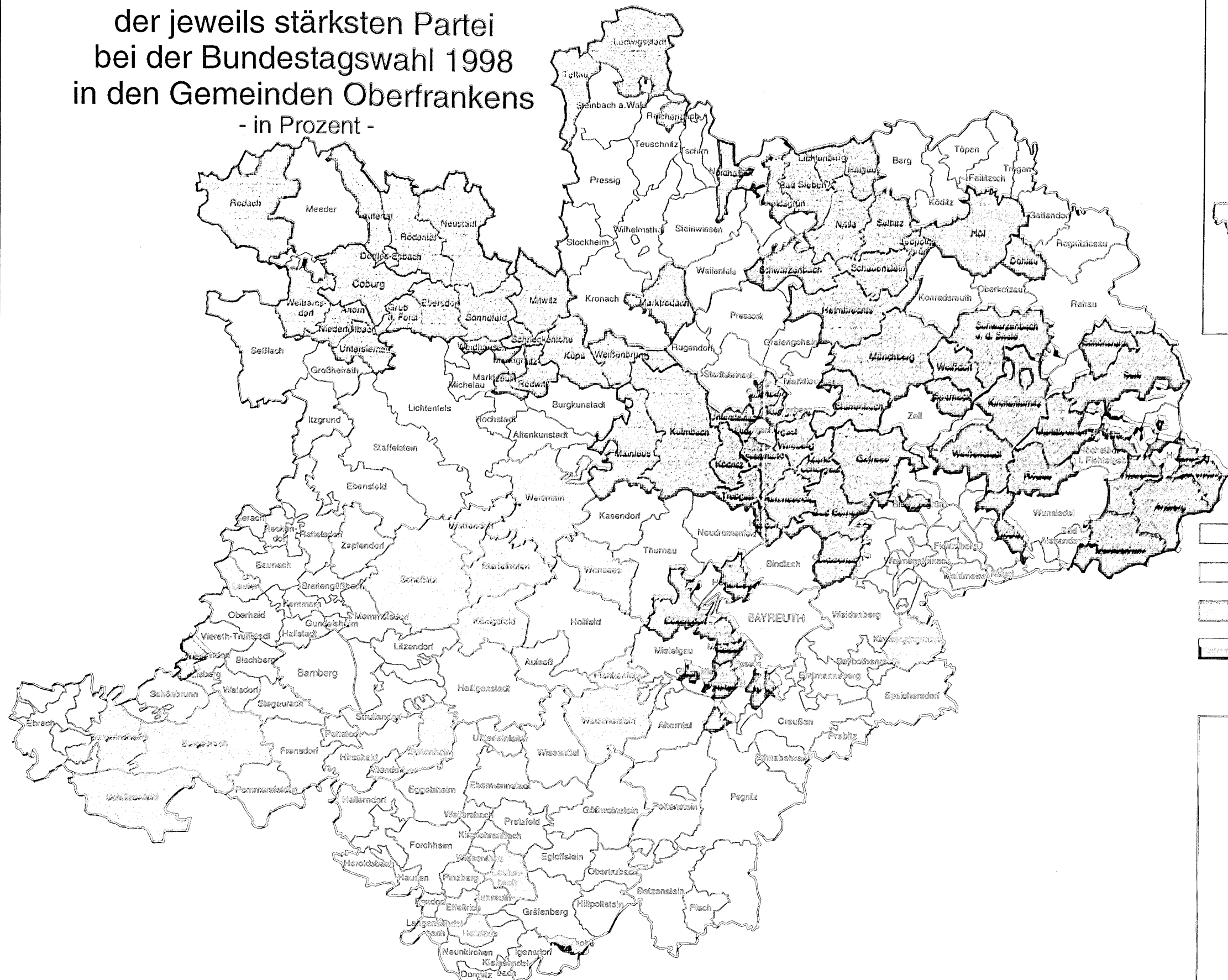
REGENSBURG Sitz der Regierung

Amberg Kreisfreie Stadt

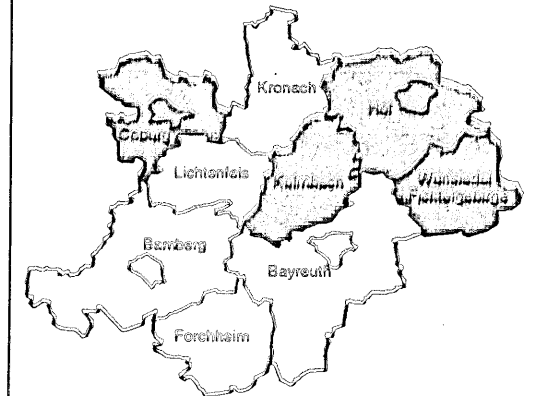
Velburg Gemeinde

Gemeindefreies Gebiet

Zweitstimmenanteil der jeweils stärksten Partei bei der Bundestagswahl 1998 in den Gemeinden Oberfrankens - in Prozent -



Kreisfreie Städte/Landkreise



	Häufigkeit
bis unter 50,0 %	65
50,0 % bis unter 60,0 %	54
60,0 % oder mehr	16
SPD	79

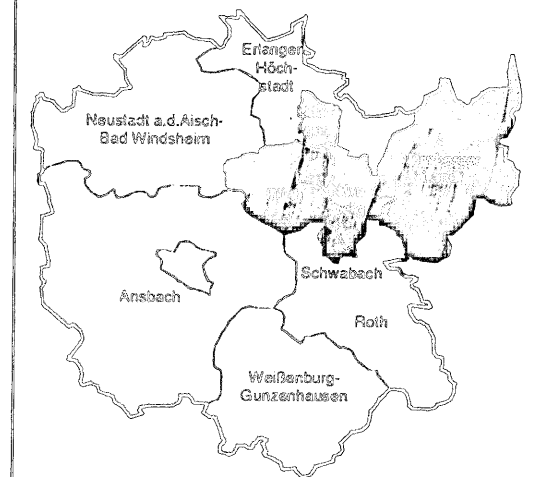
- Grenze des Regierungsbezirks
- Grenzen der krfr. Städte und Landkreise
- Gemeindegrenzen
- BAYREUTH Sitz der Regierung
- Bamberg Kreisfreie Stadt
- Pegnitz Gemeinde
- Gemeindefreies Gebiet

Zweitstimmenanteil der jeweils stärksten Partei bei der Bundestagswahl 1998 in den Gemeinden Mittelfrankens

- in Prozent -



Kreisfreie Städte/Landkreise



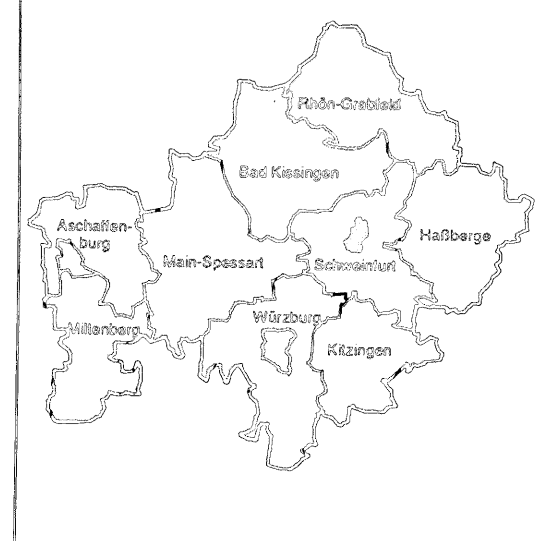
	Häufigkeit
bis unter 50,0 %	95
CSU 50,0 % bis unter 60,0 %	53
60,0 % oder mehr	7
SPD	55

- Grenze des Regierungsbezirks
- Grenzen der kfr. Städte und Landkreise
- Gemeindegrenzen
- ANSBACH** Sitz der Regierung
- Nürnberg** Kreisfreie Stadt
- Greding** Gemeinde
- Gemeindefreies Gebiet

Zweitstimmenanteil der jeweils stärksten Partei bei der Bundestagswahl 1998 in den Gemeinden Unterfrankens - in Prozent -



Kreisfreie Städte/Landkreise



Häufigkeit	
bis unter 50,0 %	116
50,0 % bis unter 60,0 %	110
60,0 % oder mehr	36
SPD	46

Grenze des Regierungsbezirks

Grenzen der kfrl. Städte und Landkreise

Gemeindagrenzen

WÜRZBURG

Sitz der Regierung

Schweinfurt

Kreisfreie Stadt

Ebern


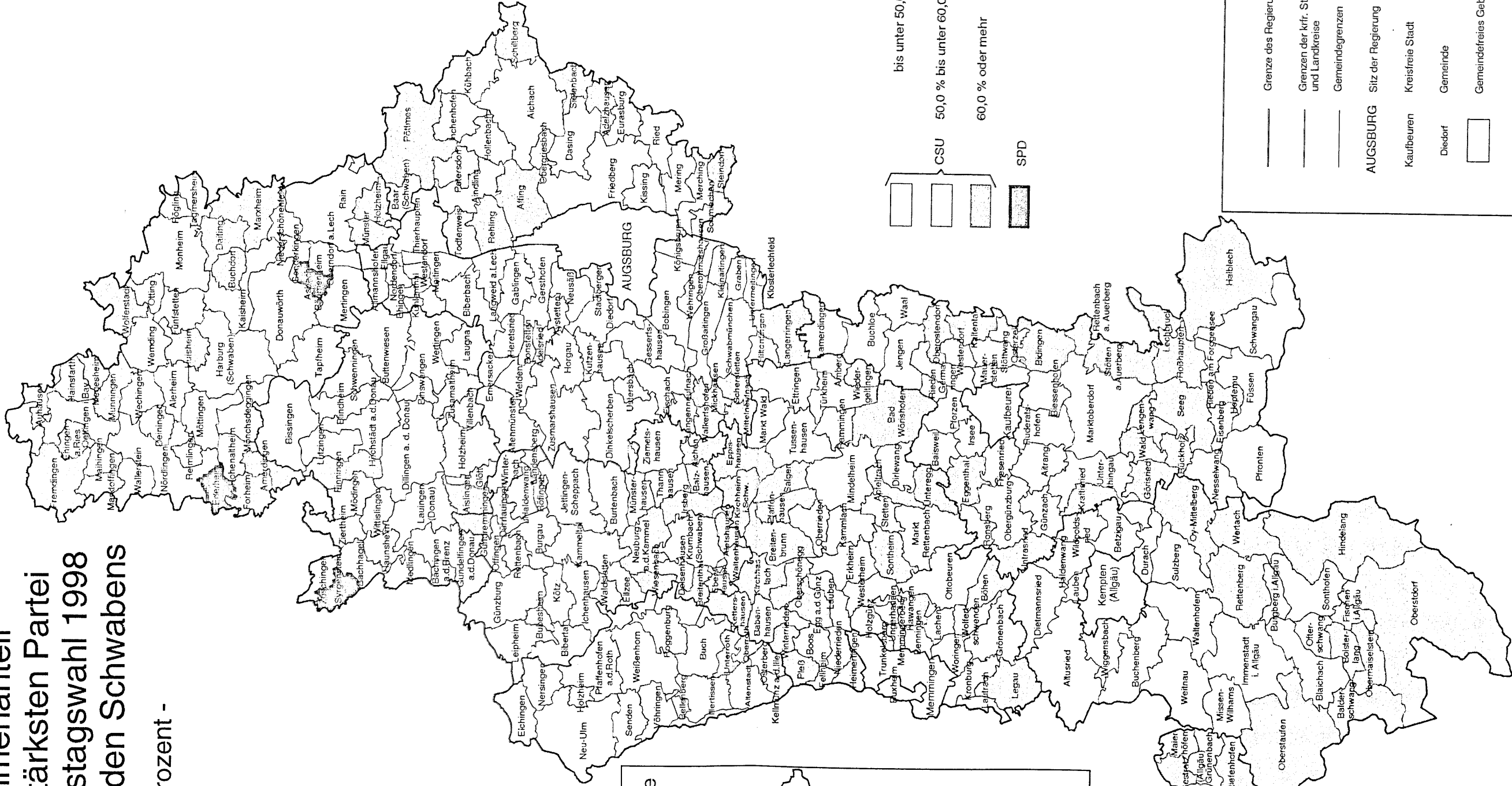
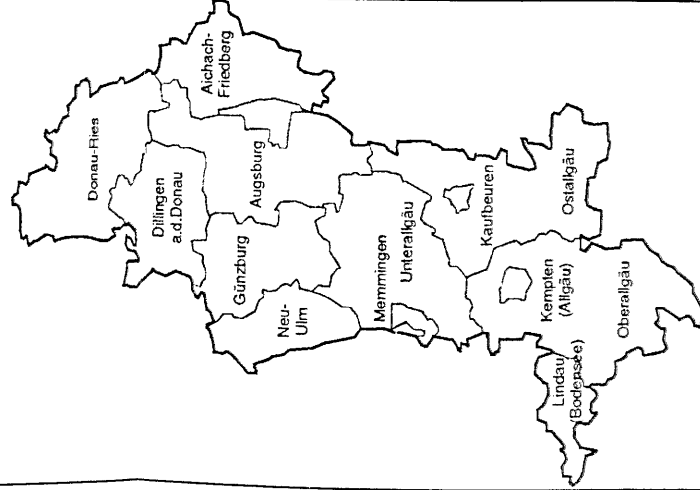
Gemeinde

Gemeinde mit Kreisfreiheit

Zweitstimmenanteil der jeweils stärksten Partei bei der Bundestagswahl 1998 in den Gemeinden Schwabens

- in Prozent -

Kreisfreie Städte/Landkreise



- Grenze des Regierungsbezirks
- Grenzen der kfr. Städte und Landkreise
- Gemeindegrenzen
- AUGSBURG Sitz der Regierung
- Kaufbeuren Kreisfreie Stadt
- Diedorf Gemeinde
- Gemeindefreies Gebiet

Veröffentlichungen zur Wahl zum 14. Deutschen Bundestag am 27. September 1998

0. Vergleichszahlen der Bundestagswahlen 1994 und 1990

1. Terminkalender, Wahlleiter

2. Wahlvorschläge, Bewerber

3. Vorläufiges Ergebnis

4. Endgültiges Ergebnis

4/Z Bundestagswahlen in Bayern

1949 bis 1998

4/R Endgültiges Ergebnis

- Regionalergebnisse -

5. Wahl zum 14. Deutschen Bundestag in Bayern am 27. September 1998

- **Heft 518** der Beiträge zur Statistik Bayerns -

erscheint 1999