



Statistische Berichte

Zierpflanzenerhebung und Baumschulerhebung in Bayern 2021



C I 4 4j 2021
Hrsg. im November 2021
Bestellnr. C1400C 202151

Zeichenerklärung

- 0 mehr als nichts, aber weniger als die Hälfte der kleinsten in der Tabelle nachgewiesenen Einheit
- nichts vorhanden oder keine Veränderung
- / keine Angaben, da Zahlen nicht sicher genug
- Zahlenwert unbekannt, geheimzuhalten oder nicht rechenbar
- ... Angabe fällt später an
- X Tabellenfach gesperrt, da Aussage nicht sinnvoll
- () Nachweis unter dem Vorbehalt, dass der Zahlenwert erhebliche Fehler aufweisen kann
- p vorläufiges Ergebnis
- r berichtigtes Ergebnis
- s geschätztes Ergebnis
- D Durchschnitt
- ≙ entspricht

Auf- und Abrunden

Im Allgemeinen ist ohne Rücksicht auf die Endsummen auf- bzw. abgerundet worden. Deshalb können sich bei der Summierung von Einzelangaben geringfügige Abweichungen zu den ausgewiesenen Endsummen ergeben. Bei der Aufgliederung der Gesamtheit in Prozent kann die Summe der Einzelwerte wegen Rundens vom Wert 100 % abweichen. Eine Abstimmung auf 100 % erfolgt im Allgemeinen nicht.

Publikationsservice

Das Bayerische Landesamt für Statistik veröffentlicht jährlich über 400 Publikationen. Das aktuelle Veröffentlichungsverzeichnis ist im Internet als Datei verfügbar, kann aber auch als Druckversion kostenlos zugesandt werden.


Kostenlos

ist der Download der meisten Veröffentlichungen, z.B. von Statistischen Berichten (PDF- oder Excel-Format).

Kostenpflichtig

sind alle Printversionen (auch von Statistischen Berichten), Datenträger und ausgewählte Dateien (z.B. von Verzeichnissen, von Beiträgen, vom Jahrbuch).

Publikationsservice

 Alle Veröffentlichungen sind im Internet verfügbar unter www.statistik.bayern.de/produkte

Impressum

Statistische Berichte

bieten in tabellarischer Form neuestes Zahlenmaterial der jeweiligen Erhebung. Dieses wird, soweit erforderlich, methodisch erläutert und kurz kommentiert.

Herausgeber, Druck und Vertrieb

Bayerisches Landesamt für Statistik
Nürnberger Straße 95
90762 Fürth

Papier

Gedruckt auf umweltfreundlichem Papier, chlorfrei gebleicht.

Vertrieb

E-Mail vertrieb@statistik.bayern.de
Telefon 0911 98208-6311
Telefax 0911 98208-6638

Auskunftsdienst

E-Mail info@statistik.bayern.de
Telefon 0911 98208-6563
Telefax 0911 98208-6573

© **Bayerisches Landesamt für Statistik, Fürth 2021**
Vervielfältigung und Verbreitung, auch auszugsweise, mit Quellenangabe gestattet.

Hinweis: Diese Druckschrift wird im Rahmen der Öffentlichkeitsarbeit der Bayerischen Staatsregierung herausgegeben. Sie darf weder von Parteien noch von Wahlwerbern oder Wahlhelfern im Zeitraum von fünf Monaten vor einer Wahl zum Zwecke der Wahlwerbung verwendet werden. Dies gilt für Landtags-, Bundestags-, Kommunal- und Europawahlen. Missbräuchlich ist während dieser Zeit insbesondere die Verteilung auf Wahlveranstaltungen, an Informationsständen der Parteien sowie das Einlegen, Aufdrucken und Aufkleben parteipolitischer Informationen oder Werbemittel. Untersagt ist gleichfalls die Weitergabe an Dritte zum Zwecke der Wahlwerbung. Auch ohne zeitlichen Bezug zu einer bevorstehenden Wahl darf die Druckschrift nicht in einer Weise verwendet werden, die als Parteinahme der Staatsregierung zugunsten einzelner politischer Gruppen verstanden werden könnte. Den Parteien ist es gestattet, die Druckschrift zur Unterrichtung ihrer eigenen Mitglieder zu verwenden.

Inhaltsverzeichnis

Vorbemerkungen	4
-----------------------------	----------

Tabellen und Abbildungen

A. Zierpflanzenerhebung	
1. Betriebe mit Grundflächen des Zierpflanzenanbaus in Bayern 2021 nach Größenklassen der Grundfläche	5
2. Betriebe mit Grundflächen des Zierpflanzenanbaus im Freiland und unter hohen begehbaren Schutzabdeckungen einschl. Gewächshäusern in Bayern 2021 nach Regierungsbezirken	6
3. Betriebe mit Anbauflächen von Schnittblumen und Zierpflanzen zum Schnitt im Freiland und unter hohen begehbaren Schutzabdeckungen einschl. Gewächshäusern in Bayern 2021 nach Pflanzenarten und Regierungsbezirken	8
4. Betriebe mit Erzeugung von Zimmerpflanzen in Bayern 2021 nach Pflanzenarten, Verwendungszweck und Regierungsbezirken	10
5. Betriebe mit Erzeugung von Beet-, Balkonpflanzen und Stauden in Bayern 2021 nach Pflanzenarten, Verwendungszweck und Regierungsbezirken	12
Abb.1 Grundflächen des Zierpflanzenanbaus im Freiland	14
Abb. 2 Grundflächen des Zierpflanzenanbaus unter hohen begehbaren Schutzabdeckungen einschl. Gewächshäusern	14
B. Baumschulerhebung	
6. Betriebe mit Baumschulflächen im Freiland, in Containern und unter hohen begehbaren Schutzabdeckungen einschl. Gewächshäusern in Bayern 2021 nach Nutzungsarten	15
Abb. 3 Baumschulflächen in Bayern 2021 nach Nutzungsarten	15
7. Betriebe mit Baumschulflächen in Bayern 2021 nach Nutzungsarten und Regierungsbezirken	16
8. Betriebe mit Baumschulflächen in Bayern 2021 nach Nutzungsarten und Größenklassen der Grundfläche	18

Abkürzungen

ha = Hektar
 dt = Dezitonne = 0,1 Tonne = 100 Kilogramm
 t = Tonne
 % = Prozent

Vorbemerkungen

Der vorliegende Statistische Bericht enthält die Ergebnisse der alle vier Jahre durchzuführenden Zierpflanzenerhebung sowie der Baumschulerhebung, zuletzt 2021. Beide Erhebungen werden seit 2012 in einem gemeinsamen Bericht veröffentlicht. Zuvor erfolgte die Publikation in den Statistischen Berichten C I 3 „Anbau von Gemüse, Erdbeeren und Zierpflanzen zum Verkauf in Bayern“ sowie C I 4 „Baumschulerhebung in Bayern“.

Rechtsgrundlage für beide Erhebungen bildet das Gesetz über Agrarstatistiken (Agrarstatistikgesetz - AgrStatG) in der Fassung der Bekanntmachung vom 17. Dezember 2009 (BGBl. I S. 3886), in Verbindung mit dem Gesetz über die Statistik für Bundeszwecke (Bundesstatistikgesetz - BStatG) vom 22. Januar 1987 (BGBl. I S. 462, 565), mit den hierzu jeweils ergangenen Änderungen.

Methodische Erläuterungen

Bei beiden Statistiken handelt es sich um eine Totalerhebung mit Abschneidegrenze. Es besteht Auskunftspflicht.

Zierpflanzenerhebung

Auskunftspflichtig sind alle landwirtschaftlichen Betriebe, die Blumen, Zierpflanzen oder deren jeweilige Jungpflanzen auf einer Fläche von mindestens 0,3 Hektar im Freiland und/oder mindestens 0,1 Hektar unter hohen begehbaren Schutzabdeckungen einschl. Gewächshäusern erzeugen. Die Erhebung wurde von Juli bis Oktober 2021 durchgeführt.

Der Berichtszeitpunkt ist der Tag der ersten Aufforderung zur Auskunftserteilung. Der Berichtszeitraum erstreckt sich auf die Monate Juli 2020 bis Juni 2021. Zur Grundfläche eines Betriebs zählen alle vorhandenen Freilandflächen sowie Flächen unter hohen begehbaren Schutzabdeckungen einschl. Gewächshäusern, die im Laufe des Erhebungsjahres überwiegend für den Zierpflanzenanbau genutzt wurden. Bei den Blumen und Zierpflanzen zum Schnitt wird auch die Anbaufläche nachgewiesen. Infolge der möglichen Mehrfachnutzung der Grundflächen kann die Summe der Anbauflächen teilweise erheblich größer sein als die festgestellte Grundfläche.

Jungpflanzen (Sämlinge oder Stecklinge) sowie Halbfertigwaren, die direkt an den Endverbraucher verkauft wurden, sind bei den Fertigwaren nachgewiesen. Jungpflanzen und Halbfertigware, die an einen anderen Erzeugerbetrieb zur Weiterkultur verkauft und erst von diesem an den Endverbraucher weiterverkauft wurden, sind doppelt bzw. bei mehreren Zwischenerzeugern mehrfach erfasst.

Durch Anhebung der Erfassungsgrenzen bei der Erhebung 2012, sowie Änderungen des Merkmalskatalogs in den Jahren 2004, 2008, 2017 und 2021 ist die Vergleichbarkeit der Ergebnisse mit denen früherer Erhebungen eingeschränkt.

Baumschulerhebung

Auskunftspflichtig sind alle landwirtschaftlichen Betriebe mit Flächen von mindestens 0,5 Hektar, auf denen Baumschulgewächse herangezogen werden, mit Ausnahme von Pflanzgärten in Forstbetrieben.

Der Berichtszeitpunkt ist der Tag der ersten Aufforderung zur Auskunftserteilung. Die Erhebung wurde im Juli bis September 2021 durchgeführt.

Durch Anhebung der Erfassungsgrenzen bei der Erhebung 2012, sowie Änderungen des Merkmalskatalogs in den Jahren 2004, 2008 und 2017 ist die Vergleichbarkeit der Ergebnisse mit denen früherer Erhebungen eingeschränkt.

1. Betriebe mit Grundflächen des Zierpflanzenanbaus in Bayern 2021 nach Größenklassen der Grundfläche

Grundfläche insgesamt von...bis unter...ha	Insgesamt	und zwar			
		Jungpflanzen- anzucht/ Halbfertig- ware	Produktion von		
			Sämereien, Zwiebeln und Knollen	Fertigware an Zimmer-, Beet- und Balkonpflanzen, Stauden, Wasserpflanzen	Fertigware an Schnittblumen, Schnittgrün und Zierkürbissen
		Betriebe			
0,10 - 0,15	42	3	7	42	17
0,15 - 0,20	47	6	1	47	20
0,20 - 0,30	78	9	6	78	42
0,30 - 0,40	79	6	8	53	51
0,40 - 0,50	31	3	7	24	19
0,50 - 0,75	49	4	3	34	26
0,75 - 1,00	32	5	3	21	20
1,00 - 1,50	29	3	2	15	16
1,50 - 2,00	10	2	3	6	5
2,00 - 3,00	22	3	1	12	12
3,00 - 4,00	10	1	-	2	8
4,00 - 5,00	9	2	2	3	4
5,00 - 7,50	8	2	1	3	3
7,50 - 10,00	8	-	-	3	7
10,00 oder mehr	13	2	1	7	7
Insgesamt	467	51	45	350	257
		Fläche in ha			
0,10 - 0,15	5,1	.	0,1	4,5	.
0,15 - 0,20	7,8	.	.	7,1	0,5
0,20 - 0,30	18,4	0,6	0,3	15,6	1,9
0,30 - 0,40	26,4	0,6	0,5	15,8	9,5
0,40 - 0,50	13,1	.	.	8,2	4,2
0,50 - 0,75	29,4	1,0	0,8	18,9	8,6
0,75 - 1,00	26,7	.	.	14,0	11,4
1,00 - 1,50	34,5	.	.	16,1	16,5
1,50 - 2,00	16,2	.	.	9,3	5,8
2,00 - 3,00	52,1	.	.	22,8	25,4
3,00 - 4,00	35,0	.	-	.	27,7
4,00 - 5,00	40,4	.	.	9,8	17,5
5,00 - 7,50	51,0	.	.	19,0	19,5
7,50 - 10,00	65,9	-	-	8,9	57,0
10,00 oder mehr	248,5
Insgesamt	670,5	27,3	42,3	244,3	356,7

2. Betriebe mit Grundflächen des Zierpflanzenanbaus im Freiland und unter hohen begehbaren

Zierpflanzenart	Oberbayern		Niederbayern	
	Betriebe	Fläche	Betriebe	Fläche
	Anzahl	ha	Anzahl	ha
Grundflächen von Zierpflanzen insgesamt.....	141	240,6	54	32,7
und zwar Jungpflanzenanzucht/Halffertigware.....	12	1,0	7	.
Produktion von Sämereien, Zwiebeln und Knollen.....	9	0,3	8	.
Produktion von Fertigware an Zimmer-, Beet- und Balkonpflanzen, Stauden, Wasserpflanzen.....	97	37,3	46	17,9
Produktion von Fertigware an Schnittblumen, Schnittgrün und Zierkürbissen.....	82	202,1	27	5,8
Grundflächen von Zierpflanzen im Freiland.....	92	206,1	30	16,8
und zwar Jungpflanzenanzucht/Halffertigware.....	3	.	4	.
Produktion von Sämereien, Zwiebeln und Knollen.....	3	.	5	.
Produktion von Fertigware an Zimmer-, Beet- und Balkonpflanzen, Stauden, Wasserpflanzen.....	26	6,2	13	3,7
Produktion von Fertigware an Schnittblumen, Schnittgrün und Zierkürbissen.....	71	199,6	20	5,4
Grundflächen von Zierpflanzen unter hohen begehbaren Schutzabdeckungen einschl. Gewächshäusern.....	101	34,5	48	15,9
und zwar Jungpflanzenanzucht/Halffertigware.....	11	.	6	1,2
Produktion von Sämereien, Zwiebeln und Knollen.....	8	.	5	0,1
Produktion von Fertigware an Zimmer-, Beet- und Balkonpflanzen, Stauden, Wasserpflanzen.....	97	31,1	45	14,2
Produktion von Fertigware an Schnittblumen, Schnittgrün und Zierkürbissen.....	35	2,4	19	0,4
darunter mindestens einmal im Jahr beheizt.....	62	18,3	32	7,1

Schutzabdeckungen einschl. Gewächshäusern in Bayern 2021 nach Regierungsbezirken

Oberpfalz		Oberfranken		Mittelfranken		Unterfranken		Schwaben		Bayern	
Betriebe	Fläche	Betriebe	Fläche	Betriebe	Fläche	Betriebe	Fläche	Betriebe	Fläche	Betriebe	Fläche
Anzahl	ha	Anzahl	ha	Anzahl	ha	Anzahl	ha	Anzahl	ha	Anzahl	ha
31	11,7	34	27,8	68	90,9	65	180,3	74	86,5	467	670,5
3	.	3	.	6	.	10	.	10	8,1	51	27,3
1	.	3	.	9	.	5	.	10	1,8	45	42,3
26	7,6	29	11,6	46	39,6	47	81,8	59	48,5	350	244,3
20	3,9	21	15,4	40	41,7	32	59,9	35	28,0	257	356,7
20	3,9	24	19,7	51	70,7	48	129,8	47	52,6	312	499,7
-	-	-	-	3	.	4	.	4	.	18	12,1
1	.	1	.	4	.	2	.	4	.	20	40,3
7	.	11	.	19	24,4	27	38,7	23	23,7	126	101,7
15	3,6	18	15,0	32	37,5	24	57,5	26	27,0	206	345,5
26	7,8	29	8,1	51	20,2	49	50,5	62	33,9	366	170,9
3	.	3	.	4	0,4	9	4,9	10	.	46	15,2
1	.	3	.	5	0,4	3	0,1	9	.	34	1,9
26	.	29	.	46	15,2	46	43,1	58	24,9	347	142,6
14	0,3	12	0,4	17	4,2	17	2,4	19	1,0	133	11,2
17	4,9	23	5,6	39	16,0	32	30,9	38	19,8	243	102,7

**3. Betriebe mit Anbauflächen von Schnittblumen und Zierpflanzen zum Schnitt im
einschließlich Gewächshäusern in Bayern 2021**

Zierpflanzenart	Oberbayern		Niederbayern	
	Betriebe	Fläche	Betriebe	Fläche
	Anzahl	ha	Anzahl	ha
Anbauflächen von Schnittblumen/Zierpflanzen zum Schnitt insgesamt.....	82	213,3	27	10,4
und zwar Rosen.....	5	6,8	-	-
Chrysanthemen.....	19	1,4	16	0,5
Sommerblumen und Stauden.....	34	65,7	16	2,0
Sonstige Zierpflanzen zum Schnitt (z.B. Gladiolen, Narzissen, Tulpen, Zierkürbisse).....	75	134,2	18	.
Anbauflächen von Schnittblumen/Zierpflanzen zum Schnitt im Freiland.....	71	209,5	20	8,5
und zwar Rosen.....	4	.	-	-
Chrysanthemen	2	.	1	.
Sommerblumen und Stauden.....	32	64,5	14	1,3
Gehölze zum Grün- und Blütenschnitt.....	10	5,1	8	.
Sonstige Zierpflanzen zum Schnitt (z.B. Gladiolen, Narzissen, Tulpen, Zierkürbisse).....	67	133,1	16	.
Anbauflächen von Schnittblumen/Zierpflanzen zum Schnitt unter hohen begehbaren Schutzabdeckungen einschl. Gewächshäusern.....	35	3,8	19	1,9
und zwar Rosen.....	1	.	-	-
Chrysanthemen.....	17	.	15	.
Sommerblumen und Stauden.....	10	1,1	7	0,8
Gerbera.....	1	.	1	.
Sonstige Zierpflanzen zum Schnitt (z.B. Freesien, Schnittgrün, Hippeastrum, Orchideen).....	18	1,0	7	0,6

**Freiland und unter hohen begehbaren Schutzabdeckungen
nach Pflanzenarten und Regierungsbezirken**

Oberpfalz		Oberfranken		Mittelfranken		Unterfranken		Schwaben		Bayern	
Betriebe	Fläche	Betriebe	Fläche	Betriebe	Fläche	Betriebe	Fläche	Betriebe	Fläche	Betriebe	Fläche
Anzahl	ha	Anzahl	ha	Anzahl	ha	Anzahl	ha	Anzahl	ha	Anzahl	ha
20	4,5	21	15,5	40	42,5	32	62,6	35	28,7	257	377,6
1	.	3	.	5	.	6	.	4	0,1	24	15,5
9	.	7	.	8	0,5	15	2,7	15	.	89	6,4
9	0,4	14	2,2	14	13,0	17	24,1	17	2,3	121	109,7
13	.	17	.	31	23,0	20	30,3	31	24,1	205	229,8
15	4,0	18	15,1	32	37,9	24	59,5	26	27,1	206	361,6
1	.	3	.	2	.	3	.	1	.	14	12,8
-	-	2	.	1	.	1	.	2	.	9	2,2
9	0,3	12	2,2	12	12,9	16	.	13	.	108	107,3
7	1,1	5	0,2	4	.	3	0,6	7	1,1	44	12,5
9	.	16	.	26	.	19	30,3	23	23,9	176	226,8
14	0,5	12	0,4	17	4,6	17	3,1	19	1,6	133	16,0
-	-	1	.	4	.	3	0,1	4	.	13	2,7
9	.	6	.	7	.	15	.	14	.	83	4,2
6	0,1	4	0,0	5	0,1	2	.	11	.	45	2,5
-	-	-	-	1	.	2	.	1	.	6	.
6	.	4	0,0	6	.	3	0,0	11	0,2	55	3,0

4. Betriebe mit Erzeugung von Zimmerpflanzen in Bayern 2021

Zierpflanzenart	Oberbayern		Niederbayern		Oberpfalz	
	Betriebe	Erzeugung	Betriebe	Erzeugung	Betriebe	Erzeugung
	Anzahl	1000 Stck.	Anzahl	1000 Stck.	Anzahl	1000 Stck.
Erzeugung von Zimmerpflanzen im Freiland und unter begehbaren Schutzabdeckungen einschl. Gewächshäusern						
Jungpflanzen/Halbfertigware.....	10	81	4	28	-	-
Fertigware.....	65	928	33	1 268	19	106
und zwar Begonia eliator (Eliator Begonien)						
Jungpflanzen / Halbfertigware.....	1	.	1	.	-	-
Fertigware.....	24	91	12	18	5	7
Blühende Zwiebelpflanzen im Topf (z.B. Narzissen, Hyazinthen, Tulpen)						
Jungpflanzen / Halbfertigware.....	4	.	-	-	-	-
Fertigware.....	48	193	34	.	23	.
Cyclamen persicum (Alpenveilchen)						
Jungpflanzen / Halbfertigware.....	3	3	-	-	-	-
Fertigware.....	31	134	18	72	11	.
Euphorbia pulcherrima (Weihnachtssterne)						
Jungpflanzen / Halbfertigware.....	1	.	4	22	-	-
Fertigware.....	41	192	16		14	18
Grün- und Blattpflanzen, Kakteen						
Jungpflanzen / Halbfertigware.....	-	-	-	-	-	-
Fertigware.....	9	12	4	14	1	.
Hydrangea (Hortensien)						
Jungpflanzen / Halbfertigware.....	-	-	2	.	-	-
Fertigware.....	20	48	9	59	6	3
Kalanchoe (Flammendes Käthchen)						
Jungpflanzen / Halbfertigware.....	-	-	-	-	-	-
Fertigware.....	4	2	-	-	1	.
Rhododendron simsii (Azaleen)						
Jungpflanzen / Halbfertigware.....	-	-	-	-	-	-
Fertigware.....	4	.	-	-	-	-
Topforchideen						
Jungpflanzen / Halbfertigware.....	-	-	-	-	-	-
Fertigware.....	3	.	2	.	-	-
Sonstige blühende Topfpflanzen (z.B. Usambaraveilchen, Topfrosen)						
Jungpflanzen / Halbfertigware.....	2	.	-	-	-	-
Fertigware.....	8	217	-	-	2	.

nach Pflanzenarten, Verwendungszweck und Regierungsbezirken

Oberfranken		Mittelfranken		Unterfranken		Schwaben		Bayern	
Betriebe	Erzeugung	Betriebe	Erzeugung	Betriebe	Erzeugung	Betriebe	Erzeugung	Betriebe	Erzeugung
Anzahl	1000 Stck.	Anzahl	1000 Stck.	Anzahl	1000 Stck.	Anzahl	1000 Stck.	Anzahl	1000 Stck.
1	.	1	.	3	.	4	.	23	956
15	93	32	494	33	5 740	40	2 036	237	10 664
-	-	-	-	1	.	2	.	5	6
8	10	8	.	3	.	15	46	75	199
-	-	-	-	-	-	2	.	6	.
19	.	43	123	30	1 060	45	358	242	2 713
1	.	1	.	1	.	2	.	8	51
6	.	13	71	18	369	24	476	121	1 178
1	.	-	-	2	.	2	.	10	159
10	16	18	232	22	1 389	29	347	150	2 378
-	-	-	-	-	-	1	.	1	.
4	1	4	.	3	6	9	614	34	655
-	-	-	-	2	.	-	-	4	.
11	3	8	.	9	.	17	34	80	314
-	-	-	-	-	-	-	-	-	-
4	.	1	.	-	-	2	.	12	5
-	-	-	-	-	-	-	-	-	-
4	.	2	.	-	-	7	9	17	42
-	-	-	-	-	-	-	-	-	-
3	2	2	.	1	.	4	.	15	366
-	-	-	-	1	.	-	-	3	4
8	8	5	.	7	.	6	.	36	2 814

5. Betriebe mit Erzeugung von Beet-, Balkonpflanzen und Stauden in Bayern 2021

Zierpflanzenart	Oberbayern		Niederbayern	
	Betriebe	Erzeugung	Betriebe	Erzeugung
	Anzahl	1000 Stck.	Anzahl	1000 Stck.
Erzeugung von Beet-, Balkonpflanzen und Stauden im Freiland und unter hohen begehbaren Schutzabdeckungen einschl. Gewächshäusern				
Jungpflanzen/Halbfertigware.....	6	438	5	.
Fertigware.....	97	10 986	45	5 693
und zwar <i>Agyranthemum frutescens</i> (Margeriten)				
Jungpflanzen / Halbfertigware.....	2	.	2	.
Fertigware.....	42	.	29	10
Begonien - ohne Eliatior				
Jungpflanzen / Halbfertigware.....	3	.	2	.
Fertigware.....	71	1 443	34	193
Chrysanthemen				
Jungpflanzen / Halbfertigware.....	1	.	1	.
Fertigware.....	38	72	23	182
Calluna (Besenheide)				
Jungpflanzen / Halbfertigware.....	-	-	-	-
Fertigware.....	5	.	3	12
<i>Erica gracilis</i> (Glockenheide), <i>x darleyensis</i> , <i>carnea</i> usw. (sonst. Erika)				
Jungpflanzen / Halbfertigware.....	-	-	-	-
Fertigware.....	2	.	2	.
Impatiens (<i>Impatiens walleriana</i> und Neu-Guinea-Hybriden)				
Jungpflanzen / Halbfertigware.....	2	.	2	.
Fertigware.....	70	165	40	116
Pelargonien (Geranien)				
Jungpflanzen / Halbfertigware.....	4	41	3	.
Fertigware.....	89	1 153	43	856
Petunia (Petunien, <i>Calibrachoa</i> , vegetativ und generativ vermehrt)				
Jungpflanzen / Halbfertigware.....	3	13	2	.
Fertigware.....	82	460	41	415
Primula (Primeln)				
Jungpflanzen / Halbfertigware.....	2	.	2	.
Fertigware.....	69	1 207	40	413
Blühende Topfstauden (Großstauden)				
Jungpflanzen / Halbfertigware.....	1	.	-	-
Fertigware.....	37	293	19	.
Stauden Pflanzware (Kleinstauden)				
Jungpflanzen / Halbfertigware.....	1	.	1	.
Fertigware.....	26	318	15	73
Viola (z.B. Veilchen, Stiefmütterchen, Duftveilchen)				
Jungpflanzen / Halbfertigware.....	6	63	2	.
Fertigware.....	87	3 053	43	1 464
Strukturpflanzen (z.B. <i>Heuchera</i> , <i>Ipomoea</i> , Gräser, Herbstzauber TM)				
Jungpflanzen / Halbfertigware.....	1	.	2	.
Fertigware.....	69	378	35	.
Sonstige Beet- und Balkonpflanzen (z.B. Fuchsien, Lobelien)				
Jungpflanzen / Halbfertigware.....	3	15	3	.
Fertigware.....	89	2 413	41	1 806

nach Pflanzenarten, Verwendungszweck und Regierungsbezirken

Oberpfalz		Oberfranken		Mittelfranken		Unterfranken		Schwaben		Bayern	
Betriebe	Erzeugung	Betriebe	Erzeugung	Betriebe	Erzeugung	Betriebe	Erzeugung	Betriebe	Erzeugung	Betriebe	Erzeugung
Anzahl	1000 Stck.	Anzahl	1000 Stck.	Anzahl	1000 Stck.	Anzahl	1000 Stck.	Anzahl	1000 Stck.	Anzahl	1000 Stck.
3	.	2	.	6	.	10	3 420	9	10 715	41	18 972
26	2 435	29	3 747	45	10 390	47	28 222	57	14 738	346	76 210
-	-	-	-	-	-	4	15	1	.	9	29
13	.	17	11	25	12	17	88	36	29	179	180
1	.	-	-	-	-	2	.	2	.	10	211
19	93	17	95	31	268	25	460	41	910	238	3 462
1	.	-	-	-	-	1	.	2	.	6	.
9	44	8	16	16	64	29	1 467	25	370	148	2 216
-	-	-	-	1	.	-	-	1	.	2	.
4	.	4	13	6	1 849	8	1 458	10	2 077	40	5 419
-	-	-	-	-	-	1	.	1	.	2	.
-	-	1	.	4	.	2	.	6	.	17	390
1	.	-	-	-	-	4	57	3	.	12	273
23	42	22	44	32	97	33	184	46	163	266	811
1	.	-	-	-	-	5	867	4	.	17	1 393
25	290	25	421	41	1 300	42	4 838	53	1 250	318	10 107
1	.	-	-	-	-	4	141	2	.	12	204
25	111	24	113	39	285	41	1 633	48	553	300	3 570
-	-	-	-	-	-	5	204	6	160	15	369
21	86	23	281	31	1 462	39	3 799	43	624	266	7 872
-	-	-	-	1	.	2	.	-	-	4	.
6	11	8	7	15	114	17	650	26	.	128	2 737
-	-	2	.	3	.	4	.	2	.	13	4 446
8	17	8	.	14	.	13	.	16	.	100	7 420
2	.	-	-	2	.	5	211	4	.	21	2 765
25	1 044	24	707	38	2 008	43	5 201	51	2 568	311	16 045
1	.	-	-	1	.	2	.	4	.	11	.
22	105	21	.	36	359	29	1 807	43	340	255	3 162
2	.	-	-	1	.	4	150	4	.	17	2 360
24	581	25	483	40	1 141	41	4 001	49	2 394	309	12 818

Abb. 1

**Grundflächen des Zierpflanzenanbaus im Freiland
in Bayern 2021 nach Regierungsbezirken**
in Hektar

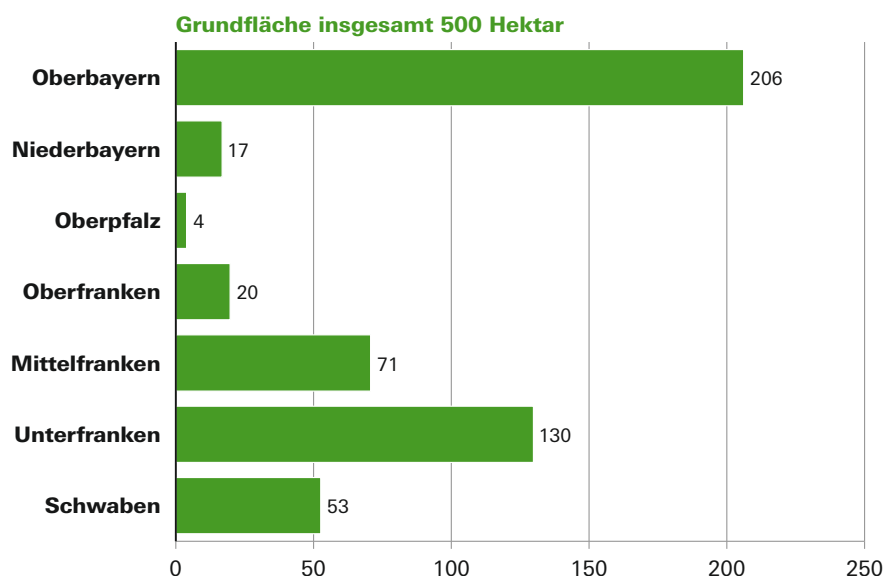
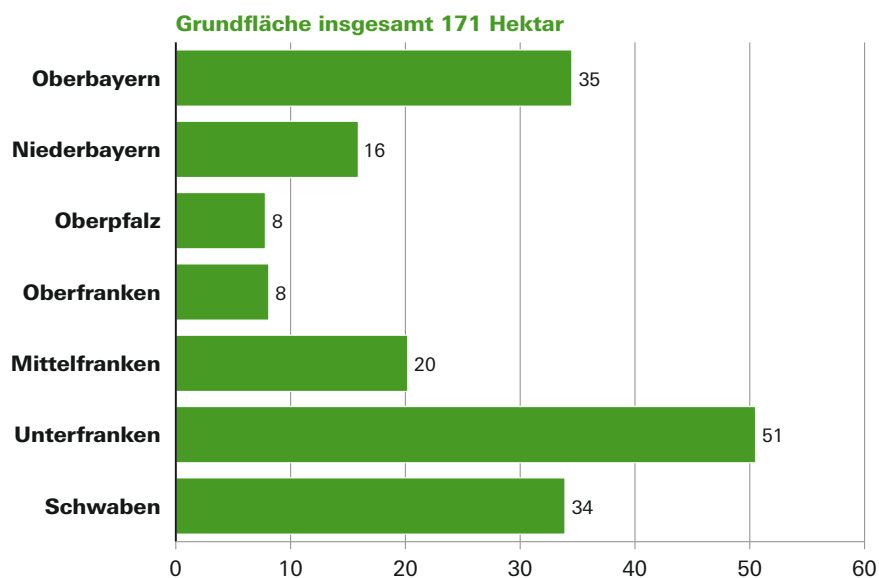


Abb. 2

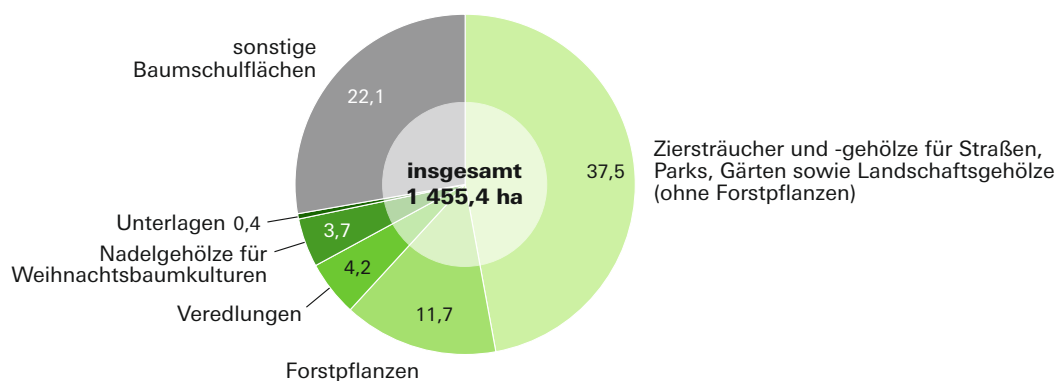
**Grundflächen des Zierpflanzenanbaus unter hohen begehbaren Schutzabdeckungen
einschließlich Gewächshäuser in Bayern 2021 nach Regierungsbezirken**
in Hektar



6. Betriebe mit Baumschulflächen im Freiland, in Containern und unter hohen begehbaren Schutzabdeckungen einschließlich Gewächshäusern in Bayern 2021 nach Nutzungsarten

Nutzungsart	Insgesamt		und zwar			
			im Freiland		in Containern und unter hohen begehbaren Schutzabdeckungen	
	Betriebe Anzahl	Fläche ha	Betriebe Anzahl	Fläche ha	Betriebe Anzahl	Fläche ha
Unterlagen zusammen	19	6,5	15	.	6	.
und zwar Obstunterlagen	14	4,9	12	.	2	.
Rosenunterlagen	9	1,6	6	.	4	.
Veredlungsunterlagen für Laub- und Nadelgehölze	1	.	-	-	1	.
Veredlungen zusammen	91	61,4	65	52,9	64	8,5
und zwar Rosenveredlungen	52	4,6	16	2,4	43	2,2
veredelte Baumobstgehölze	82	55,3	63	50,3	51	5,0
veredeltes Beerenobst (ohne Stecklings- und Steckholzvermehrung)	30	1,5	8	0,2	25	1,3
Stecklings- und steckholzvermehrtes Beerenobst	35	10,3	8	.	29	.
Ziersträucher und Bäume (ohne Forstpflanzen)	137	545,1	120	490,5	87	54,6
Forstpflanzen zusammen	31	170,4	30	168,0	6	2,4
und zwar Nadelgehölze (ohne Weihnachtsbaumkulturen)	23	76,6	22	74,8	5	1,8
Laubgehölze	23	93,8	22	93,2	4	0,6
Nadelgehölze für Weihnachtsbaumkulturen (nicht zum Hieb)	24	54,2	24	.	2	.
sonstige Baumschulflächen	114	321,6	105	309,7	22	11,9
Insgesamt	172	1455,4	163	1351,3	106	89,2

Abb. 3
Baumschulflächen in Bayern 2021 nach Nutzungsarten
in Prozent



7. Betriebe mit Baumschulflächen in Bayern 2021 nach Nutzungsarten und Regierungsbezirken

Gebiet	Insgesamt		und zwar							
			Unterlagen							
			zusammen		und zwar					
	Betriebe	Fläche			Obstunterlagen		Rosenunterlagen		Veredelungsunterlagen für Laub- und Nadelgehölze	
	Anzahl	ha	Anzahl	ha	Anzahl	ha	Anzahl	ha	Anzahl	ha
Oberbayern	48	414,8	3	0,3	2	.	1	.	-	-
Niederbayern	21	298,2	1	.	1	.	1	.	-	-
Oberpfalz	8	56,9	1	.	1	.	-	-	-	-
Oberfranken	24	102,7	5	2,7	5	.	1	.	-	-
Mittelfranken	17	101,3	-	-	-	-	-	-	-	-
Unterfranken	17	62,3	1	.	-	-	1	.	-	-
Schwaben	37	419,1	8	3,4	5	.	5	.	1	.
Bayern	172	1 455,4	19	6,5	14	4,9	9	1,6	1	.

Gebiet	zusammen		noch: und zwar					
			Veredlungen					
			Rosenveredlungen		veredelte Baumobstgehölze		veredeltes Beerenobst (ohne Stecklings- und Steckholzvermehrung)	
	Betriebe	Fläche			Betriebe	Fläche	Betriebe	Fläche
	Anzahl	ha	Anzahl	ha	Anzahl	ha	Anzahl	ha
Oberbayern	19	8,2	12	0,5	19	7,7	11	0,1
Niederbayern	10	9,6	6	.	9	9,2	4	.
Oberpfalz	4	1,3	2	.	3	1,2	1	.
Oberfranken	20	25,7	11	0,8	18	24,8	4	0,2
Mittelfranken	10	2,4	3	0,4	8	.	3	.
Unterfranken	8	2,6	5	.	6	2,3	2	.
Schwaben	20	11,7	13	2,5	19	9,2	5	0,0
Bayern	91	61,4	52	4,6	82	55,3	30	1,5

Gebiet	zusammen		noch: und zwar					
			Ziersträucher und Bäume (ohne Forstpflanzen)					
			Laub- und Nadelbäume für Alleen, Straßen, Parks usw. (einschließlich Solitärpflanzen)		Bodendecker (Laub- und Nadelgehölze)		Rhododendren und sonstige Moorbeetpflanzen	
	Betriebe	Fläche			Betriebe	Fläche	Betriebe	Fläche
	Anzahl	ha	Anzahl	ha	Anzahl	ha	Anzahl	ha
Oberbayern	41	186,1	34	115,7	18	0,9	12	0,3
Niederbayern	20	138,8	18	38,2	6	.	2	.
Oberpfalz	8	31,2	7	18,8	3	0,1	1	.
Oberfranken	14	48,0	13	26,1	6	0,8	5	0,1
Mittelfranken	13	26,4	12	11,2	4	0,3	6	.
Unterfranken	12	9,6	9	2,3	9	0,8	3	0,0
Schwaben	29	105,1	25	55,5	16	.	7	.
Bayern	137	545,1	118	267,9	62	9,0	36	1,3

Noch: 7. Betriebe mit Baumschulflächen in Bayern 2021 nach Nutzungsarten und Regierungsbezirken

Gebiet	noch: und zwar							
	noch: Ziersträucher und Bäume (ohne Forstpflanzen)							
	noch: und zwar							
	Schling- und Kletterpflanzen		Formgehölze (Laub- und Nadelgehölze		Nadelgehölze/ Koniferen, auch Heckenpflanzen		Ziersträucher und Gehölze (Laubgehölze), auch Heckenpflanzen	
	Betriebe	Fläche	Betriebe	Fläche	Betriebe	Fläche	Betriebe	Fläche
	Anzahl	ha	Anzahl	ha	Anzahl	ha	Anzahl	ha
Oberbayern	15	0,1	16	2,8	57	62,8	57	55,1
Niederbayern	5	0,0	8	1,5	30	74,9	30	114,6
Oberpfalz	3	.	2	.	10	9,8	11	6,3
Oberfranken	5	.	4	.	22	12,5	20	14,1
Mittelfranken	4	.	6	0,5	18	9,5	19	11,0
Unterfranken	5	0,1	6	0,4	18	6,0	19	5,2
Schwaben	15	0,2	16	1,6	52	83,3	44	60,4
Bayern	52	0,7	58	11,3	207	258,9	200	267,0

Gebiet	noch: und zwar							
	Forstpflanzen						Nadelgehölze zur Anzucht von Weihnachts- baumkulturen (nicht zum Hieb)	
	zusammen	und zwar						
		Nadelgehölze (ohne Weihnachtsbaum- kulturen)		Laubgehölze				
	Betriebe	Fläche	Betriebe	Fläche	Betriebe	Fläche	Betriebe	Fläche
Anzahl	ha	Anzahl	ha	Anzahl	ha	Anzahl	ha	
Oberbayern	9	26,7	7	14,5	7	12,1	9	42,1
Niederbayern	5	6,6	4	3,2	4	3,3	3	1,6
Oberpfalz	1	.	1	.	1	.	1	.
Oberfranken	3	.	2	.	1	.	2	.
Mittelfranken	4	34,8	2	.	4	.	1	.
Unterfranken	2	.	2	.	1	.	3	.
Schwaben	7	73,6	5	34,1	5	39,5	5	.
Bayern	31	170,4	23	76,6	23	93,8	24	54,2

Gebiet	noch: und zwar	
	sonstige Baumschulflächen (einschl. Flächen für Gründung, Brache, Einsläge und Mutterpflanzenquartiere)	
	Betriebe	Fläche
	Anzahl	ha
Oberbayern	33	97,7
Niederbayern	13	41,5
Oberpfalz	7	8,5
Oberfranken	11	12,1
Mittelfranken	10	27,8
Unterfranken	12	12,3
Schwaben	28	121,7
Bayern	114	321,6

8. Betriebe mit Baumschulflächen in Bayern 2021 nach Nutzungsarten und Größenklassen der Grundfläche

Grundfläche von ... bis unter ... ha	Insge- samt	und zwar					
		Unter- lagen	Vered- lungen	Ziersträucher und Bäume (ohne Forstpflanzen)	Forst- pflanzen (ohne Weih- nachtsbaum- kulturen)	Nadelge- hölze zur Anzucht von Weih- nachtsbaum- kulturen	sonstige Baumschul- flächen (einschl. Flächen für Gründungung, Brache, Einschläge und Mutterpflanzen- quartiere)
	1	2	3	4	5	6	7
	Betriebe						
0,5 - 1	24	4	7	16	2	4	16
1 - 2	40	4	26	34	4	4	25
2 - 5	42	3	18	30	5	4	22
5 - 10	31	6	19	26	5	2	22
10 - 15	15	2	7	14	4	4	12
15 - 20	5	-	2	3	2	2	4
20 - 50	12		10	11	7	4	10
50 oder mehr.....	3	-	2	3	2	-	3
Insgesamt	172	19	91	137	31	24	114
	Flächen in ha						
0,5 - 1	17,4	0,2	1,1	5,6	.	0,6	5,1
1 - 2	56,5	.	6,4	25,8	.	2,2	9,0
2 - 5	132,2	.	13,8	37,9	9,2	3,1	29,6
5 - 10	221,3	2,7	15,0	86,0	17,2	.	45,6
10 - 15	185,0	.	20,5	60,8	20,1	1,6	38,5
15 - 20	95,1	-	.	24,2	.	.	34,2
20 - 50	367,0	-	3,0	127,9	70,2	.	104,9
50 oder mehr.....	380,8	-	.	176,8	.	-	54,7
Insgesamt	1455,4	6,5	61,4	545,1	170,4	54,2	321,6

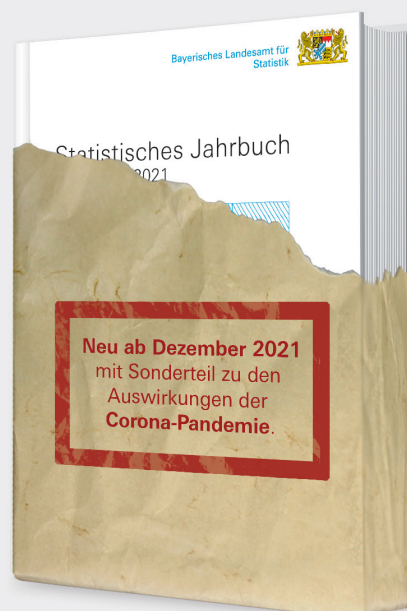
Aktuelle
Veröffentlichungen
unter
q.bayern.de/produkte



Statistisches Jahrbuch für Bayern 2021

Das Statistische Jahrbuch für Bayern ist das Standardwerk der amtlichen Statistik in Bayern seit 1894. Umfassend und informativ bietet es jährlich die aktuellsten Statistikdaten über Land, Leben, Leute, Politik, Wissenschaft und Wirtschaft in Bayern an.

Auf über 700 Seiten enthält es die wichtigsten Ergebnisse aller amtlichen Statistiken – in Form von Tabellen, Graphiken oder Karten – zum Teil mit langjährigen Vergleichsdaten und Zeitreihen. Ebenso werden ausgewählte wichtige Strukturdaten für Regierungsbezirke, kreisfreie Städte und Landkreise sowie Regionen Bayerns, aber auch für alle Bundesländer und die EU-Mitgliedstaaten dargestellt. Daten aus Statistiken anderer Dienststellen und Organisationen vervollständigen das Angebot.



Preise

Buch 39,00 € | DVD (PDF) 12,00 € | Buch+DVD 46,00 € | Datei (PDF) 12,00 €



Bayern Daten 2021

Die Bayern Daten sind ein kleiner Auszug aus dem Statistischen Jahrbuch. In deutscher und englischer Sprache sind auf jeweils ca. 30 Seiten die wichtigsten bayerischen Strukturdaten aus Wirtschaft, Gesellschaft und Politik in Tabellen und Grafiken dargestellt.

Preise

Heft und Datei kostenlos

Bayerisches Landesamt für Statistik – Vertrieb, Nürnberger Straße 95, 90762 Fürth
Telefon 0911 98208-6311 | Telefax 0911 98208-6638 | vertrieb@statistik.bayern.de