




Statistische Berichte

des Bayerischen Landesamts für Statistik und Datenverarbeitung

A I 2 - vj 2/03 
Bestell-Nr. A 1200C

**Ausgegeben im
Dezember 2003**

Einwohnerzahlen am 30. Juni 2003

**Gemeinden, Kreise und Regierungsbezirke
in Bayern**

6,00 €



Artikel-Nr.: A12003 200342

Berichte mit  nach der Kennziffer sind auch als Datei erhältlich.

Zeichenerklärung

0	= mehr als nichts, aber weniger als die Hälfte der kleinsten in der Tabelle nachgewiesenen Einheit	()	= Nachweis unter dem Vorbehalt, daß der Zahlenwert erhebliche Fehler aufweisen kann
-	= nichts vorhanden	p	= vorläufiges Ergebnis
/	= keine Angaben, da Zahlen nicht sicher genug	r	= berichtigtes Ergebnis
·	= Zahlenwert unbekannt oder geheimzuhalten	s	= geschätztes Ergebnis
x	= Tabellenfach gesperrt, da Aussage nicht sinnvoll	≙	= entspricht

Auf- und Abrundungen

Im allgemeinen ist ohne Rücksicht auf die Endsummen auf- bzw. abgerundet worden. Deshalb können sich bei der Summierung von Einzelangaben geringfügige Abweichungen zu den Endsummen ergeben. Bei Aufgliederungen einer Gesamtheit in Prozent kann die Summe der Einzelwerte wegen Rundens vom Wert 100 % abweichen. Eine Abstimmung auf 100 % erfolgt im allgemeinen nicht.

Impressum

Verleger, Herausgeber und Druck:

Bayerisches Landesamt für Statistik und Datenverarbeitung
Neuhauser Straße 8, 80331 München
Briefanschrift: 80288 München
Telefon: (089) 2119 255; Telefax: (089) 2119 607
E-Mail: vertrieb@statistik.bayern.de
Internet: <http://www.statistik.bayern.de>

© Copyright

Vervielfältigung und Verbreitung, auch auszugsweise, bedürfen der Genehmigung des Herausgebers. In Druckwerken sind für nicht gewerbliche Zwecke Vervielfältigung und Verbreitung, auch auszugsweise, mit Quellenangabe gestattet.

Inhaltsübersicht

Vorbemerkung [Vorbemerkung](#)

Tabellen

1. Fläche, Gemeinden und Einwohnerzahlen der Regierungsbezirke Bayerns
nach Gemeindegrößenklasse [Tabelle 1](#)
2. Einwohnerzahlen der Kreise und Gemeinden Bayerns
in regionaler Gliederung [Tabelle 2](#)
3. Einwohnerzahlen der Gemeinden Bayerns
in alphabetischer Gliederung [Tabelle 3](#)
4. Einwohnerzahlen der Gemeinden Bayerns
nach der Gemeindegröße [Tabelle 4](#)

Vorbemerkungen

Die hier vorgelegten Einwohnerzahlen sind Fortschreibungsergebnisse, die auf den bei der Volkszählung am 25. Mai 1987 festgestellten Bevölkerungszahlen am Ort der Hauptwohnung basieren. Zur Bevölkerung am Ort der Hauptwohnung einer Gemeinde zählen alle Personen, die in dieser Gemeinde die alleinige Wohnung oder die Hauptwohnung haben.

Die fortgeschriebenen Bevölkerungszahlen setzen sich zusammen aus dem alten Bestand, vermehrt um die in der Zwischenzeit Geborenen und von jenseits der Gebietsgrenzen Zugezogenen, vermindert um die Gestorbenen und die über die Gebietsgrenzen Fortgezogenen. Als Fortschreibungsunterlagen dienen die Meldungen der standesamtlich registrierten Geburten und Sterbefälle sowie die An- und Abmeldescheine der Meldebehörden.

Die Flächenangaben beziehen sich auf den Stichtag 1. Januar des jeweiligen Berichtsjahres. Gebietsstandsänderungen während eines Berichtsjahres werden im Statistischen Bericht A I 2 - vj4 / xx, der jeweils die Einwohnerzahlen zum Jahresende enthält, nachgewiesen und sind in der Bevölkerungsfortschreibung berücksichtigt.

Die Übersicht 1 des vorliegenden Berichts enthält Fläche, Zahl der Gemeinden und Einwohnerzahlen der Regierungsbezirke Bayerns nach Gemeindegrößenklassen. In den Übersichten 2 bis 4 sind u. a. die Kreis- und Gemeindeschlüssel und in der Übersicht 2 auch die Schlüssel der Verwaltungsgemeinschaften angegeben. Die Gemeindeschlüssel sind insgesamt 8-stellig. Die beiden ersten Stellen bezeichnen das Land (für Bayern = 09); diese Stellen sind in diesem Heft nicht angegeben. Von den angegebenen 6 Stellen bezeichnet die 1. Stelle den Regierungsbezirk, die 2. und 3. eine kreisfreie Stadt oder einen Landkreis innerhalb eines Regierungsbezirks. Die 4. bis 6. Stelle bezeichnet die Gemeinde. In der Übersicht 2 erscheinen auf den Zeilen für die Kreise (kreisfreie Stadt oder Landkreis) nur die ersten 3 Stellen. Als Gemeindeschlüssel sind bei den kreisfreien Städten die Kreisschlüssel um 3 Nullen zu ergänzen (z.B. für Ingolstadt 161 000). Auch in den Übersichten 3 und 4 sind die Gemeindeschlüssel 6-stellig angeschrieben. Die Verwaltungsgemeinschaften haben jedoch einen eigenen 3-stelligen Schlüssel, der völlig unabhängig vom Gemeindeschlüssel ist: Die 1. Stelle bezeichnet den Regierungsbezirk, an 2. und 3. Stelle steht eine innerhalb jedes Regierungsbezirks fortlaufende Nummer, die nach der Reihenfolge der Errichtung vergeben wurde. Für die Verschlüsselung von gemeindeweise gegliederten Angaben ist allein der Gemeindeschlüssel zu verwenden.

1. Fläche¹⁾, Gemeinden und Einwohnerzahlen der Regierungsbezirke Bayerns am 30. Juni 2003 nach Gemeindegrößenklassen

Gemeindegrößenklasse (Gemeinden mit Einwohnern)	Bayern		Regierungsbezirk						
	Zahl	%	Ober- bayern	Nieder- bayern	Ober- pfalz	Ober- franken	Mittel- franken	Unter- franken	Schwaben
<u>Fläche¹⁾ in km²</u>									
zusammen	70 549,44	100	17 529,55	10 329,91	9 690,39	7 230,94	7 245,50	8 531,10	9 992,06
<u>Gemeinden</u>									
weniger als 500	2	0,1	1	-	-	-	-	-	1
500 bis unter 1 000	130	6,3	20	11	11	6	16	31	35
1 000 bis unter 2 000	598	29,1	106	64	68	63	62	106	129
2 000 bis unter 3 000	369	17,9	90	57	52	35	41	48	46
3 000 bis unter 5 000	411	20,0	118	63	36	55	26	58	55
5 000 bis unter 10 000	322	15,7	88	36	45	37	34	44	38
10 000 bis unter 20 000	159	7,7	56	23	8	11	22	16	23
20 000 bis unter 50 000	48	2,3	18	2	5	5	6	2	10
50 000 bis unter 100 000	9	0,4	1	2	-	2	-	2	2
100 000 bis unter 200 000	5	0,2	1	-	1	-	2	1	-
200 000 bis unter 500 000	2	0,1	-	-	-	-	1	-	1
500 000 und mehr	1	0,0	1	-	-	-	-	-	-
zusammen	2 056	100	500	258	226	214	210	308	340
<u>Einwohner</u>									
männlich									
weniger als 500	261	0,0	143	-	-	-	-	-	118
500 bis unter 1 000	55 653	0,9	8 716	4 649	4 791	2 239	7 011	13 587	14 660
1 000 bis unter 2 000	440 791	7,3	79 291	48 541	50 870	45 522	44 499	78 162	93 906
2 000 bis unter 3 000	453 361	7,5	114 502	68 410	62 505	42 148	50 483	58 421	56 892
3 000 bis unter 5 000	793 883	13,1	228 540	118 274	70 277	106 443	49 830	115 659	104 860
5 000 bis unter 10 000	1 081 621	17,8	300 066	116 665	151 705	119 216	110 477	151 278	132 214
10 000 bis unter 20 000	1 057 691	17,4	388 591	141 906	49 637	73 861	141 436	103 019	159 241
20 000 bis unter 50 000	680 908	11,2	240 050	36 649	84 502	82 241	86 934	19 768	130 764
50 000 bis unter 100 000	263 293	4,3	29 317	52 165	-	68 304	-	59 101	54 406
100 000 bis unter 200 000	285 357	4,7	58 789	-	61 535	-	104 036	60 997	-
200 000 bis unter 500 000	362 230	6,0	-	-	-	-	237 859	-	124 371
500 000 und mehr	592 844	9,8	592 844	-	-	-	-	-	-
zusammen	6 067 893	100	2 040 849	587 259	535 822	539 974	832 565	659 992	871 432
weiblich									
weniger als 500	290	0,0	189	-	-	-	-	-	101
500 bis unter 1 000	54 465	0,9	8 507	4 621	4 569	2 346	6 821	13 420	14 181
1 000 bis unter 2 000	436 511	6,9	78 819	48 126	50 250	46 266	43 894	77 443	91 713
2 000 bis unter 3 000	453 533	7,2	114 518	68 429	62 133	43 301	50 304	57 950	56 898
3 000 bis unter 5 000	805 958	12,7	232 601	119 853	70 783	109 606	50 888	116 178	106 049
5 000 bis unter 10 000	1 115 585	17,6	310 981	119 971	155 707	123 414	114 093	155 330	136 089
10 000 bis unter 20 000	1 111 851	17,6	408 148	147 204	51 872	79 525	149 367	105 725	170 010
20 000 bis unter 50 000	729 688	11,5	253 436	39 109	91 616	90 370	91 676	23 204	140 277
50 000 bis unter 100 000	288 047	4,6	30 700	58 733	-	75 983	-	64 375	58 256
100 000 bis unter 200 000	308 393	4,9	60 265	-	66 954	-	110 387	70 787	-
200 000 bis unter 500 000	390 711	6,2	-	-	-	-	255 791	-	134 920
500 000 und mehr	634 452	10,0	634 452	-	-	-	-	-	-
zusammen	6 329 484	100	2 132 616	606 046	553 884	570 811	873 221	684 412	908 494
insgesamt									
weniger als 500	551	0,0	332	-	-	-	-	-	219
500 bis unter 1 000	110 118	0,9	17 223	9 270	9 360	4 585	13 832	27 007	28 841
1 000 bis unter 2 000	877 302	7,1	158 110	96 667	101 120	91 788	88 393	155 605	185 619
2 000 bis unter 3 000	906 894	7,3	229 020	136 839	124 638	85 449	100 787	116 371	113 790
3 000 bis unter 5 000	1 599 841	12,9	461 141	238 127	141 060	216 049	100 718	231 837	210 909
5 000 bis unter 10 000	2 197 206	17,7	611 047	236 636	307 412	242 630	224 570	306 608	268 303
10 000 bis unter 20 000	2 169 542	17,5	796 739	289 110	101 509	153 386	290 803	208 744	329 251
20 000 bis unter 50 000	1 410 596	11,4	493 486	75 758	176 118	172 611	178 610	42 972	271 041
50 000 bis unter 100 000	551 340	4,4	60 017	110 898	-	144 287	-	123 476	112 662
100 000 bis unter 200 000	593 750	4,8	119 054	-	128 489	-	214 423	131 784	-
200 000 bis unter 500 000	752 941	6,1	-	-	-	-	493 650	-	259 291
500 000 und mehr	1 227 296	9,9	1 227 296	-	-	-	-	-	-
zusammen	12 397 377	100	4 173 465	1 193 305	1 089 706	1 110 785	1 705 786	1 344 404	1 779 926

1) Gebietsstand 1. Januar 2002

2. Einwohnerzahlen der Kreise und Gemeinden Bayerns am 30. Juni 2003 in regionaler Gliederung

Kreis- u. Gde- Schl.	VGem Schl	Gebiet	Einwohner	
			insge- samt	darunter männlich
1		Reg. Bez. Oberbayern		
		Kreisfreie Städte		
161		Ingolstadt	119 054	58 789
162		München	1 227 296	592 844
163		Rosenheim	60 017	29 317
		Zusammen	1 406 367	680 950
171		Lkr Altötting		
171111		Altötting, St	12 961	6 005
171112		Burghausen, St	18 317	8 862
171113		Burghausen a.d. Alz	10 714	5 233
171114	101	Emmerting	3 985	2 019
171115	104	Erlbach	1 259	632
171116	102	Feichten a.d. Alz	1 158	585
171117		Garching a.d. Alz	8 837	4 233
171118		Haiming	2 452	1 171
171119	102	Halsbach	857	452
171121	106	Kastl	2 671	1 311
171122	102	Kirchweidach	2 324	1 177
171123	103	Markt, M	2 679	1 341
171124	101	Mehring	2 209	1 125
171125		Neuötting, St	8 608	3 942
171126	104	Perach	1 236	603
171127		Pleiskirchen	2 362	1 206
171129	104	Reischach	2 573	1 254
171130	103	Stammham	1 056	544
171131		Teising	1 959	978
171132		Töging a. Inn, St	9 748	4 689
171133		Tüßling, M	2 911	1 412
171134	102	Tyrlaching	1 023	520
171135	106	Unterneukirchen	2 954	1 499
171137		Winhöring	4 935	2 401
		Zusammen	109 788	53 194
		Zahl der Gemeinden: 24		
		Verwaltungsgemeinschaften im Lkr Altötting		
	101	Emmerting	6 194	3 144
	102	Kirchweidach	5 362	2 734
	103	Markt	3 735	1 885
	104	Reischach	5 068	2 489
	106	Unterneukirchen	5 625	2 810
173		Lkr Bad Tölz-Wolfratshausen		
173111		Bad Heilbrunn	3 638	1 756
173112		Bad Tölz, St	17 179	8 018
173113	107	Benediktbeuern	3 430	1 647
173115	107	Bichl	1 998	986
173118		Dietramszell	5 175	2 623
173120		Egling	5 097	2 528
173123		Eurasburg	4 289	2 142

2. Einwohnerzahlen der Kreise und Gemeinden Bayerns am 30. Juni 2003 in regionaler Gliederung

Kreis- u. Gde- Schl.	VGem Schl	Gebiet	Einwohner	
			insge- samt	darunter männlich
173124		Gaißach	3 025	1 513
173126		Geretsried, St	23 388	11 525
173127	109	Greiling	1 334	660
173130		Icking	3 523	1 778
173131		Jachenau	898	443
173133	108	Kochel a. See	4 155	2 003
173134		Königsdorf	2 922	1 420
173135		Lenggries	9 384	4 538
173137		Münsing	4 030	2 009
173140	109	Reichersbeuern	2 181	1 036
173141	109	Sachsenkam	1 212	595
173142	108	Schlehdorf	1 191	557
173145		Wackersberg	3 478	1 700
173147		Wolfratshausen, St	17 134	8 271
		Zusammen	118 661	57 748
		Zahl der Gemeinden: 21		
		Verwaltungsgemeinschaften im Lkr Bad Tölz-Wolfratshausen		
	107	Benediktbeuern	5 428	2 633
	108	Kochel a. See	5 346	2 560
	109	Reichersbeuern	4 727	2 291
172		Lkr Berchtesgadener Land		
172111		Ainring	9 892	4 787
172112		Anger	4 359	2 177
172114		Bad Reichenhall, GKSt	16 635	7 380
172115		Bayerisch Gmain	2 930	1 401
172116		Berchtesgaden, M	7 721	3 678
172117		Bischofswiesen	7 455	3 470
172118		Freilassing, St	15 723	7 532
172122		Laufen, St	6 658	3 274
172124		Marktschellenberg, M	1 816	910
172128		Piding	5 233	2 547
172129		Ramsau b. Berchtesgaden	1 828	917
172130		Saaldorf-Surheim	5 288	2 647
172131		Schneizlreuth	1 565	791
172132		Schönau a. Königssee	5 471	2 728
172134		Teisendorf, M	9 019	4 494
		Zusammen	101 593	48 733
		Zahl der Gemeinden: 15		
174		Lkr Dachau		
174111		Altomünster, M	7 075	3 515
174113		Bergkirchen	6 807	3 432
174115		Dachau, GKSt	39 395	18 906
174118		Erdweg	5 596	2 810
174121		Haimhausen	4 707	2 376
174122		Hebertshausen	4 962	2 451
174147		Hilgertshausen-Tandern	3 186	1 622
174126		Karlsfeld	18 141	9 023
174131		Markt Indersdorf, M	9 251	4 615

2. Einwohnerzahlen der Kreise und Gemeinden Bayerns am 30. Juni 2003 in regionaler Gliederung

Kreis- u. Gde- Schl.	VGem Schl	Gebiet	Einwohner	
			insge- samt	darunter männlich
174135	110	Odelzhausen	4 237	2 133
174136		Petershausen	5 961	2 922
174137	110	Pfaffenhofen a.d. Glonn	1 686	867
174141		Röhrmoos	6 134	3 060
174143		Schwabhausen	5 933	2 949
174146	110	Sulzemoos	2 462	1 264
174150		Vierkirchen	4 135	2 084
174151		Weichs	3 159	1 554
		Zusammen	132 827	65 583
		Zahl der Gemeinden: 17		
		Verwaltungsgemeinschaften im Lkr Dachau		
	110	Odelzhausen	8 385	4 264
175		Lkr Ebersberg		
175111		Anzing	3 582	1 811
175112	112	Aßling	4 262	2 104
175113	114	Baiern	1 458	789
175114	114	Bruck	1 180	599
175115		Ebersberg, St	10 982	5 380
175116	114	Egmating	1 900	924
175136	112	Emmering	1 359	695
175118		Forstinning	3 405	1 705
175119	112	Frauenneuharting	1 404	723
175121	114	Glonn, M	4 226	1 982
175122		Grafring b. München, St	12 334	6 004
175123		Hohenlinden	2 751	1 400
175124		Kirchseeon, M	9 219	4 530
175127		Markt Schwaben, M	11 056	5 433
175128	114	Moosach	1 396	679
175131	114	Oberpfraunheim	2 124	1 094
175133		Pliening	4 754	2 398
175135		Poing	11 174	5 518
175137		Steinhöring	3 675	1 825
175132		Vaterstetten	21 107	10 341
175139		Zorneding	8 596	4 314
		Zusammen	121 944	60 248
		Zahl der Gemeinden: 21		
		Verwaltungsgemeinschaften im Lkr Ebersberg		
	112	Aßling	7 025	3 522
	114	Glonn	12 284	6 067
176		Lkr Eichstätt		
176111	118	Adelschlag	2 683	1 346
176112		Altmannstein, M	7 084	3 517
176114		Beilngries, St	8 703	4 360
176116	116	Böhmfeld	1 613	805
176118		Buxheim	3 504	1 788
176120		Denkendorf	4 615	2 300
176121		Dollnstein, M	2 933	1 485
176122	118	Egweil	1 096	554

2. Einwohnerzahlen der Kreise und Gemeinden Bayerns am 30. Juni 2003 in regionaler Gliederung

Kreis- u. Gde- Schl.	VGem Schl	Gebiet	Einwohner	
			insge- samt	darunter männlich
176123		Eichstätt, GKSt	13 110	6 358
176124	116	Eitensheim	2 480	1 226
176126		Gaimersheim, M	10 677	5 300
176129		Großmehring	6 152	3 101
176131		Hepberg	2 423	1 245
176132		Hitzhofen	2 650	1 355
176137		Kinding, M	2 833	1 600
176138		Kipfenberg, M	5 860	2 951
176139		Kösching, M	7 936	3 871
176143		Lenting	4 815	2 427
176147	119	Mindelstetten	1 649	848
176148		Mörnsheim, M	1 746	881
176149	118	Nassenfels, M	1 790	903
176150	119	Oberdolling	1 219	599
176153	119	Pförring, M	3 445	1 747
176155	115	Pollenfeld	2 834	1 434
176160	115	Schernfeld	3 092	1 575
176161		Stammham	3 397	1 683
176164		Titting, M	2 748	1 413
176165	115	Walting	2 402	1 225
176166		Wellheim, M	2 793	1 379
176167		Wettstetten	4 562	2 320
		Zusammen	122 844	61 596
		Zahl der Gemeinden: 30		
		Verwaltungsgemeinschaften im Lkr Eichstätt		
	115	Eichstätt	8 328	4 234
	116	Eitensheim	4 093	2 031
	118	Nassenfels	5 569	2 803
	119	Pförring	6 313	3 194
177		Lkr Erding		
177112	126	Berglern	2 353	1 197
177113		Bockhorn	3 360	1 690
177114	120	Buch a. Buchrain	1 320	664
177115		Dorfen, St	13 157	6 603
177116	123	Eitting	2 196	1 148
177117		Erding, St	32 399	15 825
177118		Finsing	3 984	2 016
177119		Forstern	2 863	1 441
177120		Fraunberg	3 204	1 617
177121	125	Hohenpolding	1 359	698
177122	125	Inning a. Holz	1 417	720
177123		Isen, M	5 155	2 597
177124	125	Kirchberg	908	472
177126	126	Langenpreising	2 481	1 249
177127		Lengdorf	2 564	1 300
177130		Moosinning	5 020	2 534
177131	124	Neuching	2 277	1 181
177133	123	Oberding	5 019	2 586
177134	124	Ottenhofen	1 749	870
177135	120	Pastetten	2 315	1 214

2. Einwohnerzahlen der Kreise und Gemeinden Bayerns am 30. Juni 2003 in regionaler Gliederung

Kreis- u. Gde- Schl.	VGem Schl	Gebiet	Einwohner	
			insge- samt	darunter männlich
177137		Sankt Wolfgang	4 008	1 976
177138	125	Steinkirchen	1 165	579
177139		Taufkirchen (Vils)	8 833	4 513
177142	121	Walpertskirchen	1 905	960
177143	126	Wartenberg, M	4 575	2 270
177144	121	Wörth	4 501	2 290
		Zusammen	120 087	60 210
		Zahl der Gemeinden: 26		
		Verwaltungsgemeinschaften im Lkr Erding		
	120	Pastetten	3 635	1 878
	121	Hörlkofen	6 406	3 250
	123	Oberding	7 215	3 734
	124	Oberneuching	4 026	2 051
	125	Steinkirchen	4 849	2 469
	126	Wartenberg	9 409	4 716
178		Lkr Freising		
178113	127	Allershausen	4 732	2 406
178115	130	Attenkirchen	2 535	1 306
178116		Au i.d. Hallertau, M	5 467	2 797
178120		Eching	12 980	6 530
178123		Fahrenzhausen	4 302	2 187
178124		Freising, GKSt	42 220	20 995
178125	129	Gammelsdorf	1 463	841
178129	130	Haag a.d. Amper	2 875	1 485
178130		Hallbergmoos	7 924	4 157
178132	129	Hörgertshausen	1 936	981
178133		Hohenkammer	2 278	1 189
178136		Kirchdorf a.d. Amper	2 595	1 334
178137		Kranzberg	3 875	1 962
178138		Langenbach	3 798	1 881
178140		Marzling	2 937	1 551
178142	129	Mauern	2 654	1 298
178143		Moosburg a.d. Isar, St	17 194	8 463
178144		Nandlstadt, M	4 969	2 545
178145		Neufahrn b. Freising	18 180	9 342
178150	127	Paunzhausen	1 523	777
178122		Rudelzhausen	3 159	1 582
178155	129	Wang	2 159	1 079
178156	130	Wolfersdorf	2 288	1 134
178157	130	Zolling	4 031	2 029
		Zusammen	158 074	79 851
		Zahl der Gemeinden: 24		
		Verwaltungsgemeinschaften im Lkr Freising		
	127	Allershausen	6 255	3 183
	129	Mauern	8 212	4 199
	130	Zolling	11 729	5 954
179		Lkr Fürstenfeldbruck		
179111	131	Adelshofen	1 508	752

2. Einwohnerzahlen der Kreise und Gemeinden Bayerns am 30. Juni 2003 in regionaler Gliederung

Kreis- u. Gde- Schl.	VGem Schl	Gebiet	Einwohner	
			insge- samt	darunter männlich
179113		Alling	3 292	1 652
179114	131	Althegnenberg	1 813	916
179117		Egenhofen	3 136	1 586
179118		Eichenau	11 539	5 584
179119		Emmering	6 078	3 092
179121		Fürstenfeldbruck, St	33 488	16 470
179123		Germering, St	36 966	17 735
179125	132	Grafrath	3 583	1 702
179126		Gröbenzell	19 083	9 344
179128	131	Hattenhofen	1 404	679
179130	131	Jesenwang	1 470	696
179131	132	Kottgeisering	1 555	777
179132	131	Landsberied	1 336	684
179134		Maisach	12 509	6 176
179136	131	Mammendorf	4 376	2 232
179137	131	Mittelstetten	1 659	791
179138		Moorenweis	3 550	1 808
179140	131	Oberschweinbach	1 428	722
179142		Olching	23 824	11 494
179145		Puchheim	19 606	9 537
179147	132	Schöngeising	1 847	949
179149		Türkenfeld	3 359	1 693
		Zusammen	198 409	97 071
		Zahl der Gemeinden: 23		
		Verwaltungsgemeinschaften im Lkr Fürstenfeldbruck		
	131	Mammendorf	14 994	7 472
	132	Grafrath	6 985	3 428
180		Lkr Garmisch-Partenkirchen		
180113	133	Bad Bayersoien	1 187	595
180112		Bad Kohlgrub	2 390	1 156
180114	136	Eschenlohe	1 644	782
180115	135	Ettal	833	495
180116		Farchant	3 703	1 771
180117		Garmisch-Partenkirchen, M	26 433	11 964
180118		Grainau	3 703	1 788
180119	136	Großweil	1 421	666
180122		Krün	2 011	999
180123		Mittenwald, M	7 999	3 997
180124		Murnau a.Staffelsee, M	12 087	5 788
180125		Oberammergau	5 383	2 590
180126		Oberau	3 032	1 500
180127	136	Ohlstadt	3 343	1 593
180128	137	Riegsee	1 148	579
180129	133	Saulgrub	1 690	833
180131	136	Schwaigen	614	297
180132	137	Seehausen a.Staffelsee	2 304	1 126
180133	137	Spatzenhausen	810	408
180134		Uffing a.Staffelsee	3 027	1 454
180135	135	Unterammergau	1 429	706
180136		Wallgau	1 403	713

2. Einwohnerzahlen der Kreise und Gemeinden Bayerns am 30. Juni 2003 in regionaler Gliederung

Kreis- u. Gde- Schl.	VGem Schl	Gebiet	Einwohner	
			insge- samt	darunter männlich
		Zusammen	87 594	41 800
		Zahl der Gemeinden: 22		
		Verwaltungsgemeinschaften im Lkr Garmisch-Partenkirchen		
	133	Saulgrub	2 877	1 428
	135	Unterammergau	2 262	1 201
	136	Ohlstadt	7 022	3 338
	137	Seehausen a. Staffelsee	4 262	2 113
181		Lkr Landsberg am Lech		
181111	142	Apfeldorf	1 064	523
181113		Denklingen	2 452	1 245
181114		Dießen a. Ammersee, M	9 986	4 663
181115	143	Eching a. Ammersee	1 586	790
181116		Egling a. d. Paar	2 170	1 068
181118	144	Eresing	1 662	904
181120	144	Finning	1 645	833
181121	138	Fuchstal	3 336	1 661
181122		Geltendorf	5 461	2 739
181123	143	Greifenberg	1 962	955
181124	141	Hofstetten	1 747	880
181126	139	Hurlach	1 506	741
181127	139	Igling	2 270	1 101
181128		Kaufering	9 819	4 763
181129	142	Kinsau	965	492
181130		Landsberg am Lech, GKSt	26 199	13 292
181131	139	Obermeitingen	1 565	914
181132		Penzing	3 692	1 901
181134	140	Prittriching	2 321	1 193
181141	141	Pürgen	2 990	1 517
181135	142	Reichling	1 623	819
181137	142	Rott	1 459	718
181138	140	Scheuring	1 733	876
181139	143	Schondorf a. Ammersee	3 904	1 909
181140	141	Schwifling	827	421
181142	142	Thaining	908	440
181143	138	Unterdießen	1 290	656
181144		Utting a. Ammersee	3 946	1 962
181133	142	Vilgertshofen	2 430	1 218
181145		Weil	3 559	1 795
181146	144	Windach	3 512	1 722
		Zusammen	109 589	54 711
		Zahl der Gemeinden: 31		
		Verwaltungsgemeinschaften im Lkr Landsberg am Lech		
	138	Fuchstal	4 626	2 317
	139	Igling	5 341	2 756
	140	Prittriching	4 054	2 069
	141	Pürgen	5 564	2 818
	142	Reichling	8 449	4 210
	143	Schondorf a. Ammersee	7 452	3 654
	144	Windach	6 819	3 459

2. Einwohnerzahlen der Kreise und Gemeinden Bayerns am 30. Juni 2003 in regionaler Gliederung

Kreis- u. Gde- Schl.	VGem Schl	Gebiet	Einwohner	
			insge- samt	darunter männlich
182		Lkr Miesbach		
182111		Bad Wiessee	4 268	1 880
182112		Bayrischzell	1 581	777
182114		Fischbachau	5 531	2 732
182116		Gmund a. Tegernsee	5 854	2 736
182119		Hausham	8 280	3 993
182120		Holzkirchen, M	15 091	7 392
182123		Irschenberg	3 046	1 500
182124		Kreuth	3 781	1 698
182125		Miesbach, St	11 307	5 441
182127		Otterfing	4 318	2 186
182129		Rottach-Egern	5 171	2 268
182131		Schliersee, M	6 477	3 137
182132		Tegernsee, St	3 952	1 674
182133		Valley	2 906	1 472
182134		Waakirchen	5 452	2 657
182136		Warngau	3 539	1 769
182137		Weyarn	3 154	1 598
		Zusammen	93 708	44 910
		Zahl der Gemeinden: 17		
183		Lkr Mühldorf a. Inn		
183112		Ampfing	6 129	3 045
183113		Aschau a. Inn	2 905	1 422
183114		Buchbach, M	3 109	1 563
183115	149	Eggkofen	1 271	615
183116	152	Erharting	930	458
183118	146	Gars a. Inn, M	3 861	1 980
183119		Haag i. OB, M	6 045	2 913
183120	145	Heldenstein	2 407	1 215
183122	148	Jettenbach	765	381
183123	147	Kirchdorf	1 286	663
183124	148	Kraiburg a. Inn, M	4 136	2 061
183125	150	Lohkirchen	674	339
183126	183	Maitenbeth	1 845	934
183127		Mettenheim	3 149	1 572
183128		Mühldorf a. Inn, St	17 602	8 516
183129	149	Neumarkt-Sankt Veit, St	6 294	3 145
183130	152	Niederbergkirchen	1 220	604
183131	152	Niedertaufkirchen	1 332	717
183132	150	Oberbergkirchen	1 671	834
183134	151	Oberneukirchen	821	434
183135		Obertaufkirchen	2 394	1 194
183136	151	Polling	3 456	1 708
183138	145	Rattenkirchen	959	469
183139	183	Rechtmehring	1 719	859
183140	147	Reichertsheim	1 642	794
183143	150	Schönberg	962	508
183144		Schwindegg	3 574	1 755
183145	148	Taufkirchen	1 328	705

2. Einwohnerzahlen der Kreise und Gemeinden Bayerns am 30. Juni 2003 in regionaler Gliederung

Kreis- u. Gde- Schl.	VGem Schl	Gebiet	Einwohner	
			insge- samt	darunter männlich
183147	146	Unterreit	1 666	825
183148		Waldkraiburg, St	24 631	11 946
183151	150	Zangberg	959	449
		Zusammen	110 742	54 623
		Zahl der Gemeinden: 31		
		Verwaltungsgemeinschaften im Lkr Mühldorf a. Inn		
	145	Heldenstein	3 366	1 684
	146	Gars a. Inn	5 527	2 805
	147	Reichertsheim	2 928	1 457
	148	Kraiburg a. Inn	6 229	3 147
	149	Neumarkt-Sankt Veit	7 565	3 760
	150	Oberbergkirchen	4 266	2 130
	151	Polling	4 277	2 142
	152	Rohrbach	3 482	1 779
	183	Maitenbeth	3 564	1 793
184		Lkr München		
184112		Aschheim	6 469	3 212
184137		Aying	4 049	2 063
184113		Baierbrunn	2 767	1 384
184114		Brunnthal	4 469	2 303
184118		Feldkirchen	5 580	2 849
184119		Garching b. München, St	15 519	8 179
184120		Gräfelfing	13 249	6 260
184121		Grasbrunn	5 614	2 805
184122		Grünwald	10 976	4 955
184123		Haar	17 496	8 275
184127		Höhenkirchen-Siegersbrunn	9 318	4 664
184129		Hohenbrunn	8 223	3 986
184130		Ismaning	14 598	7 079
184131		Kirchheim b. München	12 164	6 057
184146		Neubiberg	12 146	6 882
184132		Neuried	7 099	3 520
184134		Oberhaching	12 265	6 023
184135		Oberschleißheim	11 442	5 765
184136		Ottobrunn	19 366	9 437
184138		Planegg	10 755	5 206
184139		Pullach i. Isartal	8 861	4 188
184140		Putzbrunn	5 693	2 849
184141		Sauerlach	5 848	2 925
184142		Schäftlarn	5 372	2 620
184144		Straßlach-Dingharting	2 784	1 358
184145		Taufkirchen	17 980	8 778
184147		Unterföhring	7 609	3 834
184148		Unterhaching	20 748	9 909
184149		Unterschleißheim, St	25 849	12 991
		Zusammen	304 308	150 356
		Zahl der Gemeinden: 29		
185		Lkr Neuburg-Schrobenhausen		

2. Einwohnerzahlen der Kreise und Gemeinden Bayerns am 30. Juni 2003 in regionaler Gliederung

Kreis- u. Gde- Schl.	VGem Schl	Gebiet	Einwohner	
			insge- samt	darunter männlich
185113		Aresing	2 743	1 391
185116	155	Berg im Gau	1 180	607
185118	154	Bergheim	1 801	896
185123	155	Brunnen	1 574	798
185125		Burgheim, M	4 649	2 313
185127		Ehekirchen	3 730	1 870
185131	155	Gachenbach	2 309	1 176
185139		Karlshuld	4 901	2 446
185140		Karlskron	4 661	2 329
185163		Königsmoos	4 061	2 058
185143	155	Langenmosen	1 444	734
185149		Neuburg a.d. Donau, GKSt	28 541	14 262
185150		Oberhausen	2 519	1 263
185153		Rennertshofen, M	4 973	2 441
185157	154	Rohrenfels	1 453	731
185158		Schrobenhausen, St	16 113	7 854
185166	155	Waidhofen	2 119	1 044
185168		Weichering	2 171	1 077
		Zusammen	90 942	45 290
		Zahl der Gemeinden: 18		
		Verwaltungsgemeinschaften im Lkr Neuburg-Schrobenhausen		
	154	Neuburg a.d. Donau	3 254	1 627
	155	Schrobenhausen	8 626	4 359
186		Lkr Pfaffenhofen a.d. Ilm		
186113		Baar-Ebenhausen	4 786	2 420
186116	156	Ernsgaden	1 391	696
186122	156	Geisenfeld, St	9 637	4 889
186125		Gerolsbach	3 243	1 655
186126	157	Hettenshausen	1 928	952
186128		Hohenwart, M	4 236	2 115
186130	157	Ilmmünster	2 163	1 103
186132		Jetzendorf	2 935	1 459
186137		Manching, M	11 245	5 603
186139		Münchsmünster	2 870	1 453
186143		Pfaffenhofen a.d. Ilm, St	22 965	11 201
186144	158	Pörnbach	1 945	990
186146		Reichertshausen	4 942	2 470
186147	158	Reichertshofen, M	7 320	3 701
186149		Rohrbach	5 391	2 694
186151		Scheyern	4 513	2 314
186152		Schweitenkirchen	4 920	2 605
186158		Vohburg a.d. Donau, St	7 064	3 567
186162		Wolnzach, M	10 817	5 297
		Zusammen	114 311	57 184
		Zahl der Gemeinden: 19		
		Verwaltungsgemeinschaften im Lkr Pfaffenhofen a.d. Ilm		
	156	Geisenfeld	11 028	5 585
	157	Ilmmünster	4 091	2 055
	158	Reichertshofen	9 265	4 691

2. Einwohnerzahlen der Kreise und Gemeinden Bayerns am 30. Juni 2003 in regionaler Gliederung

Kreis- u. Gde- Schl.	VGem Schl	Gebiet	Einwohner	
			insge- samt	darunter männlich
187		Lkr Rosenheim		
187186	184	Albaching	1 498	775
187113		Amerang	3 598	1 809
187114		Aschau i. Chiemgau	5 396	2 495
187116		Babensham	2 841	1 414
187117		Bad Aibling, St	17 386	8 283
187128		Bad Endorf, M	7 552	3 640
187129		Bad Feilnbach	7 250	3 539
187118		Bernau a. Chiemsee	6 718	3 683
187120		Brannenburg	5 623	2 697
187121	160	Breitbrunn a. Chiemsee	1 389	669
187122		Bruckmühl, M	15 873	7 862
187123	160	Chiemsee	332	143
187124		Edling	4 097	2 038
187125		Eggstätt	2 846	1 338
187126		Eiselfing	2 947	1 459
187130		Feldkirchen-Westerham	10 204	5 070
187131		Flintsbach a. Inn	2 808	1 350
187132		Frasdorf	3 019	1 542
187134		Griesstätt	2 484	1 220
187137		Großkarolinenfeld	6 787	3 355
187138	160	Gstadt a. Chiemsee	1 358	665
187139	162	Halfing	2 776	1 366
187145	162	Höslwang	1 263	643
187148		Kiefersfelden	6 793	3 360
187150		Kolbermoor, St	17 890	8 665
187154		Neubeuern, M	4 135	2 052
187156		Nußdorf a. Inn	2 586	1 272
187157		Oberaudorf	4 754	2 173
187159	184	Pfaffing	3 829	1 909
187162		Prien a. Chiemsee, M	10 127	4 694
187163		Prutting	2 309	1 138
187164	165	Ramerberg	1 298	651
187165		Raubling	11 275	5 482
187167		Riedering	5 291	2 646
187168		Rimsting	3 417	1 619
187169		Rohrdorf	5 348	2 699
187170	165	Rott a. Inn	3 522	1 749
187172		Samerberg	2 611	1 237
187142		Schechen	4 440	2 235
187173	162	Schonstett	1 197	586
187174		Söchtenau	2 657	1 338
187176		Soyen	2 716	1 359
187177		Stephanskirchen	9 650	4 605
187179		Tuntenhausen	6 500	3 297
187181		Vogtareuth	2 984	1 507
187182		Wasserburg a. Inn, St	12 277	6 110
		Zusammen	243 651	119 438
		Zahl der Gemeinden: 46		
		Verwaltungsgemeinschaften im Lkr Rosenheim		

2. Einwohnerzahlen der Kreise und Gemeinden Bayerns am 30. Juni 2003 in regionaler Gliederung

Kreis- u. Gde- Schl.	VGem Schl	Gebiet	Einwohner	
			insge- samt	darunter männlich
	160	Breitbrunn a. Chiemsee	3 079	1 477
	162	Halfing	5 236	2 595
	165	Rott a. Inn	4 820	2 400
	184	Pfaffing	5 327	2 684
188		Lkr Starnberg		
188117		Andechs	3 141	1 589
188113		Berg	8 055	3 865
188118		Feldafing	4 426	2 065
188120		Gauting	19 366	9 142
188121		Gilching	16 858	8 242
188124		Herrsching a. Ammersee	9 989	4 664
188126		Inning a. Ammersee	4 112	2 013
188127		Krailling	7 582	3 567
188137		Pöcking	5 716	2 773
188132		Seefeld	7 020	3 418
188139		Starnberg, St	22 543	10 508
188141		Tutzing	9 441	4 311
188144		Weßling	5 101	2 538
188145		Wörthsee	4 638	2 258
		Zusammen	127 988	60 953
		Zahl der Gemeinden: 14		
189		Lkr Traunstein		
189111		Altenmarkt a. d. Alz	4 188	2 045
189113	166	Bergen	4 726	2 265
189114		Chieming	4 456	2 142
189115		Engelsberg	2 617	1 290
189118		Fridolfing	4 112	2 046
189119		Grabenstätt	4 082	1 973
189120		Grassau, M	6 352	3 060
189124		Inzell	4 267	2 046
189126	170	Kienberg	1 369	685
189127		Kirchanschörling	2 994	1 485
189129	169	Marquartstein	3 085	1 401
189130		Nußdorf	2 426	1 217
189133	170	Obing	3 904	1 932
189134		Palling	3 351	1 657
189135		Petting	2 297	1 174
189137	170	Pittenhart	1 647	822
189139		Reit im Winkl	2 603	1 234
189140		Ruhpolding	6 335	2 994
189141		Schlechting	1 828	879
189142		Schnaitsee	3 623	1 843
189143		Seeon-Seebruck	4 483	2 150
189145		Siegsdorf	8 169	3 886
189146	169	Staudach-Egerndach	1 157	572
189148		Surberg	3 203	1 599
189149		Tacherting	5 611	2 775
189150	173	Taching a. See	1 908	934
189152		Tittmoning, St	6 111	3 038

2. Einwohnerzahlen der Kreise und Gemeinden Bayerns am 30. Juni 2003 in regionaler Gliederung

Kreis- u. Gde- Schl.	VGem Schl	Gebiet	Einwohner	
			insge- samt	darunter männlich
189154		Traunreut, St	21 451	10 357
189155		Traunstein, GKSt	18 206	8 424
189157		Trostberg, St	11 666	5 657
189159		Übersee	4 813	2 344
189160		Unterwössen	3 469	1 638
189161	166	Vachendorf	1 800	872
189162	173	Waging a. See, M	6 289	3 079
189165	173	Wonneberg	1 432	692
		Zusammen	170 030	82 207
		Zahl der Gemeinden: 35		
		Verwaltungsgemeinschaften im Lkr Traunstein		
	166	Bergen	6 526	3 137
	169	Marquartstein	4 242	1 973
	170	Obing	6 920	3 439
	173	Waging a. See	9 629	4 705
190		Lkr Weilheim-Schongau		
190111	174	Altenstadt	3 282	1 686
190113	176	Antdorf	1 101	540
190114	175	Bernbeuren	2 236	1 120
190115		Bernried	2 112	937
190117	178	Böbing	1 643	804
190118	175	Burggen	1 647	822
190120	177	Eberfing	1 278	644
190121	177	Eglfing	935	463
190126	176	Habach	1 033	536
190129	174	Hohenfurch	1 454	726
190130		Hohenpeißenberg	4 026	2 007
190131	177	Huglfing	2 455	1 247
190132	179	Iffeldorf	2 510	1 218
190133	174	Ingenried	817	418
190135	177	Oberhausen	2 081	1 021
190136	176	Obersöchering	1 414	733
190138	181	Pähl	2 311	1 158
190139		Peißenberg, M	12 604	6 134
190140		Peiting, M	12 003	6 324
190141		Penzberg, St	15 959	7 708
190142		Polling	3 237	1 602
190143	180	Prem	906	435
190144	181	Raisting	2 148	1 069
190145	178	Rottenbuch	1 778	824
190148		Schongau, St	12 442	6 111
190149	174	Schwabbruck	875	442
190151	174	Schwabsoien	1 310	673
190152	179	Seeshaupt	2 878	1 359
190153	176	Sindelsdorf	1 039	505
190154	180	Steingaden	2 754	1 378
190157		Weilheim i. OB, St	21 339	10 329
190158		Wessobrunn	2 049	1 038
190159		Wielenbach	3 112	1 557
190160	180	Wildsteig	1 240	625

2. Einwohnerzahlen der Kreise und Gemeinden Bayerns am 30. Juni 2003 in regionaler Gliederung

Kreis- u. Gde- Schl.	VGem Schl	Gebiet	Einwohner	
			insge- samt	darunter männlich
		Zusammen	130 008	64 193
		Zahl der Gemeinden: 34		
		Verwaltungsgemeinschaften im Lkr Weilheim-Schongau		
	174	Altenstadt	7 738	3 945
	175	Bernbeuren	3 883	1 942
	176	Habach	4 587	2 314
	177	Huglfing	6 749	3 375
	178	Rottenbuch	3 421	1 628
	179	Seeshaupt	5 388	2 577
	180	Steingaden	4 900	2 438
	181	Pähl-Raisting	4 459	2 227
2		Reg. Bez. Niederbayern		
		Kreisfreie Städte		
261		Landshut	60 204	28 327
262		Passau	50 694	23 838
263		Straubing	44 395	21 741
		Zusammen	155 293	73 906
271		Lkr Deggendorf		
271111		Aholming	2 211	1 122
271113		Auerbach	2 166	1 079
271114	206	Außernzell	1 434	705
271116		Bernried	4 921	2 462
271118	205	Buchhofen	989	491
271119		Deggendorf, GKSt	31 363	14 908
271122		Grafing	2 861	1 426
271123	202	Grattersdorf	1 409	684
271125		Hengersberg, M	7 544	3 764
271126	202	Hunding	1 239	636
271127		Iggensbach	2 142	1 064
271128		Künzing	3 230	1 591
271130	202	Lalling	1 603	813
271132		Metten, M	4 286	2 152
271135	205	Moos	2 157	1 051
271138		Niederalteich	1 929	974
271139	204	Oberpörling	1 122	552
271140		Offenberg	3 389	1 699
271141		Osterhofen, St	12 045	5 812
271143	204	Otzing	1 893	963
271146		Plattling, St	12 400	6 112
271148	202	Schaufling	1 477	746
271149	206	Schöllnach, M	5 087	2 505
271151		Stephansposching	2 995	1 477
271152	204	Wallerfing	1 358	695
271153		Winzer, M	3 850	1 906
		Zusammen	117 100	57 389
		Zahl der Gemeinden: 26		
		Verwaltungsgemeinschaften im Lkr Deggendorf		

2. Einwohnerzahlen der Kreise und Gemeinden Bayerns am 30. Juni 2003 in regionaler Gliederung

Kreis- u. Gde- Schl.	VGem Schl	Gebiet	Einwohner	
			insge- samt	darunter männlich
	202	Lalling	5 728	2 879
	204	Oberpörling	4 373	2 210
	205	Moos	3 146	1 542
	206	Schöllnach	6 521	3 210
279		Lkr Dingolfing-Landau		
279112		Dingolfing, St	18 787	9 430
279113		Eichendorf, M	6 647	3 266
279115		Frontenhausen, M	4 411	2 206
279116	208	Gottfrieding	2 107	1 079
279122		Landau a.d. Isar, St	12 991	6 266
279124		Loiching	3 578	1 842
279125	208	Mamming	2 872	1 442
279126		Marklkofen	3 754	1 880
279127		Mengkofen	5 819	2 996
279128		Moosthenning	4 602	2 347
279130		Niederviehbach	2 482	1 271
279132		Pilsting, M	6 115	3 016
279134		Reisbach, M	7 566	3 832
279135		Simbach, M	3 721	1 877
279137		Wallersdorf, M	6 669	3 353
		Zusammen	92 121	46 103
		Zahl der Gemeinden: 15		
		Verwaltungsgemeinschaften im Lkr Dingolfing-Landau		
	208	Mamming	4 979	2 521
272		Lkr Freyung-Grafenau		
272116	211	Eppenschlag	953	478
272118		Freyung, St	7 256	3 425
272119	214	Fürsteneck	1 011	502
272120		Grafenau, St	9 073	4 462
272121		Grainet	2 438	1 196
272122		Haidmühle	1 503	739
272126	212	Hinterschmiding	2 568	1 258
272127		Hohenau	3 503	1 763
272128	211	Innernzell	1 699	871
272129		Jandelsbrunn	3 444	1 706
272134		Mauth	2 552	1 277
272136		Neureichenau	4 466	2 201
272146		Neuschöna	2 397	1 201
272138	214	Perlesreut, M	3 008	1 487
272139	212	Philippsreut	765	384
272140		Ringelai	2 159	1 056
272141		Röhrnbach, M	4 540	2 268
272142		Saldenburg	2 002	976
272143		Sankt Oswald-Riedlhütte	3 211	1 518
272145	211	Schöfweg	1 339	683
272147	211	Schönberg, M	4 045	1 945
272149		Spiegelau	4 185	2 027
272150	213	Thurmansbang	2 437	1 205
272151		Waldkirchen, St	10 703	5 188

2. Einwohnerzahlen der Kreise und Gemeinden Bayerns am 30. Juni 2003 in regionaler Gliederung

Kreis- u.Gde- Schl.	VGem Schl	Gebiet	Einwohner	
			insge- samt	darunter männlich
272152	213	Zenting	1 153	595
		Zusammen	82 410	40 411
		Zahl der Gemeinden: 25		
		Verwaltungsgemeinschaften im Lkr Freyung-Grafenau		
	211	Schönberg	8 036	3 977
	212	Hinterschmiding	3 333	1 642
	213	Thurmansbang	3 590	1 800
	214	Perlesreut	4 019	1 989
273		Lkr Kelheim		
273111		Abensberg, St	12 457	6 175
273113	219	Aiglsbach	1 626	839
273115	219	Attenhofen	1 357	682
273116		Bad Abbach, M	10 585	5 141
273119	218	Biburg	1 327	668
273163	219	Elsendorf	2 010	1 037
273121	215	Essing, M	1 024	515
273125	217	Hausen	2 008	1 044
273127	217	Herrngiersdorf	1 118	561
273133	215	Ihrlerstein	4 314	2 156
273137		Kelheim, St	15 884	7 829
273139	218	Kirchdorf	923	465
273141	217	Langquaid, M	5 074	2 540
273147		Mainburg, St	13 772	6 904
273152		Neustadt a.d.Donau, St	12 686	6 326
273159		Painten, M	2 244	1 166
273164		Riedenburg, St	5 747	2 874
273165		Rohr i.NB, M	3 318	1 623
273166	216	Saal a.d.Donau	5 608	2 703
273172	218	Siegenburg, M	3 268	1 620
273175	216	Teugn	1 501	748
273177	218	Train	1 695	879
273178	219	Volkenschwand	1 596	797
273181	218	Wildenberg	1 353	658
		Zusammen	112 495	55 950
		Zahl der Gemeinden: 24		
		Verwaltungsgemeinschaften im Lkr Kelheim		
	215	Ihrlerstein	5 338	2 671
	216	Saal a.d.Donau	7 109	3 451
	217	Langquaid	8 200	4 145
	218	Siegenburg	8 566	4 290
	219	Mainburg	6 589	3 355
274		Lkr Landshut		
274111		Adlkofen	3 927	1 965
274112	223	Aham	1 933	980
274113		Altdorf	11 408	5 513
274114	226	Altfraunhofen	1 998	1 023
274118	226	Baierbach	767	381
274119	220	Bayerbach b.Ergolsbach	1 697	840

2. Einwohnerzahlen der Kreise und Gemeinden Bayerns am 30. Juni 2003 in regionaler Gliederung

Kreis- u. Gde- Schl.	VGem Schl	Gebiet	Einwohner	
			insge- samt	darunter männlich
274120		Bodenkirchen	5 412	2 751
274194		Bruckberg	4 953	2 414
274121		Buch a.Erlbach	3 332	1 692
274124		Eching	3 400	1 686
274126		Ergolding, M	11 364	5 562
274127	220	Ergoldsbach, M	7 367	3 624
274128		Essenbach, M	10 820	5 555
274132	221	Furth	3 132	1 602
274134		Geisenhausen, M	6 306	3 083
274135	223	Gerzen	1 843	939
274141		Hohenthann	3 713	1 929
274145	223	Kröning	1 904	969
274146		Kumhausen	4 589	2 266
274153		Neufahrn i.NB	4 018	2 001
274154	227	Neufraunhofen	1 056	532
274156		Niederaichbach	3 626	1 831
274165	221	Obersüßbach	1 604	813
274172		Pfeffenhausen, M	4 908	2 549
274174	222	Postau	1 649	819
274176		Rottenburg a.d.Laaber, St	7 646	3 759
274179	223	Schalkham	915	471
274182		Tiefenbach	3 432	1 716
274183	227	Velden, M	6 469	3 304
274184		Vilsbiburg, St	11 370	5 586
274185		Vilsheim	2 357	1 213
274187	221	Weihmichl	2 458	1 254
274188	222	Weng	1 358	712
274191	222	Wörth a.d.Isar	2 288	1 131
274193	227	Wurmsham	1 351	688
		Zusammen	146 370	73 153
		Zahl der Gemeinden: 35		
		Verwaltungsgemeinschaften im Lkr Landshut		
	220	Ergoldsbach	9 064	4 464
	221	Furth	7 194	3 669
	222	Wörth a.d.Isar	5 295	2 662
	223	Gerzen	6 595	3 359
	226	Altfraunhofen	2 765	1 404
	227	Velden	8 876	4 524
275		Lkr Passau		
275111		Aicha vorm Wald	2 427	1 242
275112	232	Aidenbach, M	3 100	1 524
275114		Aldersbach	4 228	2 068
275116		Bad Füssing	6 640	3 119
275124		Bad Griesbach i.Rottal, St	8 464	4 014
275117	232	Beutelsbach	1 115	552
275118		Breitenberg	2 200	1 107
275119		Büchlberg	3 943	2 001
275120		Eging a.See, M	3 886	1 902
275121		Fürstenstein	3 474	1 737
275122		Fürstenzell, M	7 650	3 724

2. Einwohnerzahlen der Kreise und Gemeinden Bayerns am 30. Juni 2003 in regionaler Gliederung

Kreis- u. Gde- Schl.	VGem Schl	Gebiet	Einwohner	
			insge- samt	darunter männlich
275125		Haarbach	2 602	1 283
275126		Hauzenberg, St	12 480	6 210
275127		Hofkirchen, M	3 646	1 820
275128		Hutthurm, M	5 922	3 020
275130		Kirchham	2 381	1 222
275131		Kößlarn, M	1 938	953
275132	234	Malching	1 270	629
275133		Neuburg a. Inn	4 030	1 972
275134		Neuhaus a. Inn	3 499	1 703
275135		Neukirchen vorm Wald	2 698	1 359
275137		Obernzell, M	3 813	1 844
275138		Ortenburg, M	7 304	3 678
275141		Pocking, St	14 571	6 957
275143	234	Rotthalmünster, M	5 126	2 523
275144		Ruderting	3 115	1 506
275145		Ruhstorf a.d. Rott	6 986	3 433
275146		Salzweg	6 851	3 343
275148		Sonnen	1 486	739
275149		Tettenweis	1 700	840
275150		Thyrnau	4 086	2 012
275151		Tiefenbach	6 694	3 304
275152	229	Tittling, M	3 795	1 785
275153		Untergriesbach, M	6 286	3 104
275154		Vilshofen, St	16 674	8 111
275156		Wegscheid, M	5 784	2 901
275159		Windorf, M	4 748	2 348
275160	229	Witzmannsberg	1 733	833
		Zusammen	188 345	92 422
		Zahl der Gemeinden: 38		
		Verwaltungsgemeinschaften im Lkr Passau		
	229	Tittling	5 528	2 618
	232	Aidenbach	4 215	2 076
	234	Rotthalmünster	6 396	3 152
276		Lkr Regen		
276111	238	Achslach	1 089	562
276113		Arnbruck	2 053	992
276115		Bayerisch Eisenstein	1 339	660
276116		Bischofsmais	3 272	1 655
276117		Bodenmais, M	3 396	1 646
276118		Böbrach	1 667	805
276120		Drachselsried	2 390	1 172
276121		Frauenau	3 008	1 485
276122		Geiersthal	2 347	1 166
276123	238	Gotteszell	1 285	612
276126		Kirchberg i. Wald	4 309	2 164
276127		Kirchdorf i. Wald	2 180	1 103
276128		Kollnburg	2 939	1 487
276129		Langdorf	2 038	1 047
276130		Lindberg	2 365	1 179
276134		Patersdorf	1 786	875

2. Einwohnerzahlen der Kreise und Gemeinden Bayerns am 30. Juni 2003 in regionaler Gliederung

Kreis- u. Gde- Schl.	VGem Schl	Gebiet	Einwohner	
			insge- samt	darunter männlich
276135		Prackenbach	2 717	1 337
276138		Regen, St	12 473	6 259
276139		Rinchnach	3 299	1 620
276142	238	Ruhmannsfelden, M	2 141	1 060
276143		Teisnach, M	2 983	1 480
276144		Viechtach, St	8 635	4 270
276146	238	Zachenberg	2 147	1 072
276148		Zwiesel, St	10 459	5 144
		Zusammen	82 317	40 852
		Zahl der Gemeinden: 24		
		Verwaltungsgemeinschaften im Lkr Regen		
	238	Ruhmannsfelden	6 662	3 306
277		Lkr Rottal-Inn		
277111		Arnstorf, M	6 612	3 346
277113	241	Bad Birnbach, M	5 519	2 673
277112	241	Bayerbach	1 680	823
277114		Dietersburg	3 182	1 553
277116		Eggenfelden, St	12 908	6 144
277117		Eggldham	2 417	1 199
277118	244	Ering	1 929	939
277119	239	Falkenberg	3 885	1 929
277121		Gangkofen, M	6 623	3 270
277122	240	Geratskirchen	826	393
277124		Hebertsfelden	3 817	1 862
277126		Johanniskirchen	2 496	1 239
277127		Julbach	2 283	1 131
277128		Kirchdorf a. Inn	5 252	2 610
277131	239	Malgersdorf	1 207	627
277133	240	Massing, M	4 077	2 031
277134		Mitterskirchen	2 023	1 027
277138		Pfarrkirchen, St	11 910	5 772
277139		Postmünster	2 349	1 144
277140	243	Reut	1 778	891
277141	239	Rimbach	883	430
277142		Roßbach	2 922	1 460
277144		Schönau	2 012	1 025
277145		Simbach a. Inn, St	10 048	4 801
277147	244	Stubenberg	1 457	701
277148	243	Tann, M	3 994	1 976
277149		Triftern, M	5 405	2 688
277151		Unterdietfurt	2 107	1 076
277152		Wittibreut	2 101	1 051
277153		Wurmannsquick, M	3 709	1 895
277154		Zeilarn	2 301	1 213
		Zusammen	119 712	58 919
		Zahl der Gemeinden: 31		
		Verwaltungsgemeinschaften im Lkr Rottal-Inn		
	239	Falkenberg	5 975	2 986
	240	Massing	4 903	2 424

2. Einwohnerzahlen der Kreise und Gemeinden Bayerns am 30. Juni 2003 in regionaler Gliederung

Kreis- u. Gde- Schl.	VGem Schl	Gebiet	Einwohner	
			insge- samt	darunter männlich
	241	Bad Birnbach	7 199	3 496
	243	Tann	5 772	2 867
	244	Ering	3 386	1 640
278		Lkr Straubing-Bogen		
278112	250	Aholting	1 641	804
278113	256	Aiterhofen	3 364	1 574
278116	248	Ascha	1 507	756
278117	250	Atting	1 652	818
278118		Bogen, St	10 315	5 109
278120	248	Falkenfels	973	507
278121		Feldkirchen	1 919	1 001
278123		Geiselhöring, St	6 756	3 362
278129		Haibach	2 206	1 109
278134	248	Haselbach	1 614	821
278139	249	Hunderdorf	3 424	1 721
278140	257	Irlbach	1 163	596
278141		Kirchroth	3 644	1 815
278143		Konzell	1 786	880
278144		Laberweinting	3 472	1 738
278146		Leiblfing	3 920	1 965
278147	246	Loitzendorf	622	322
278148		Mallersdorf-Pfaffenberg, M	6 722	3 026
278149	252	Mariaposching	1 361	701
278151	248	Mitterfels, M	2 440	1 142
278154	249	Neukirchen	1 781	925
278159	252	Niederwinkling	2 193	1 075
278167		Oberschneiding	2 738	1 348
278170		Parkstetten	2 916	1 439
278171	252	Perasdorf	654	327
278172	250	Perkam	1 410	714
278177	250	Rain	2 555	1 292
278178		Rattenberg	1 865	917
278179	246	Rattiszell	1 443	751
278182	256	Salching	2 527	1 285
278184		Sankt Englmar	1 543	780
278187	252	Schwarzach, M	2 880	1 408
278189	246	Stallwang	1 349	690
278190		Steinach	2 854	1 414
278192	257	Straßkirchen	3 351	1 663
278197		Wiesenfelden	3 567	1 833
278198	249	Windberg	1 015	526
		Zusammen	97 142	48 154
		Zahl der Gemeinden: 37		
		Verwaltungsgemeinschaften im Lkr Straubing-Bogen		
	246	Stallwang	3 414	1 763
	248	Mitterfels	6 534	3 226
	249	Hunderdorf	6 220	3 172
	250	Rain	7 258	3 628
	252	Schwarzach	7 088	3 511
	256	Aiterhofen	5 891	2 859

2. Einwohnerzahlen der Kreise und Gemeinden Bayerns am 30. Juni 2003 in regionaler Gliederung

Kreis- u. Gde- Schl.	VGem Schl	Gebiet	Einwohner	
			insge- samt	darunter männlich
	257	Straßkirchen	4 514	2 259
3		Reg. Bez. Oberpfalz		
		Kreisfreie Städte		
361		Amberg	44 597	21 312
362		Regensburg	128 489	61 535
363		Weiden i.d.OPf.	42 924	20 226
		Zusammen	216 010	103 073
371		Lkr Amberg-Sulzbach		
371111		Ammerthal	2 042	1 055
371113		Auerbach i.d.OPf., St	9 194	4 365
371116	304	Birgland	1 778	920
371118		Ebermannsdorf	2 481	1 237
371119		Edelsfeld	2 007	990
371120		Ensdorf	2 292	1 153
371140	303	Etzelwang	1 525	762
371121		Freihung, M	2 599	1 325
371122		Freudenberg	4 191	2 097
371123	301	Gebenbach	948	484
371126	301	Hahnbach, M	5 281	2 681
371127		Hirschau, St	6 366	3 114
371128	302	Hirschbach	1 359	674
371129		Hohenburg, M	1 710	854
371131	304	Illschwang	2 026	1 021
371132		Kastl, M	2 706	1 401
371135	302	Königstein, M	1 740	897
371136		Kümmersbruck	10 326	5 090
371141	303	Neukirchen b.Sulzbach-Rosenberg	2 848	1 429
371144		Poppenricht	3 358	1 701
371146		Rieden, M	2 981	1 516
371148		Schmidmühlen, M	2 446	1 204
371150		Schnaittenbach, St	4 364	2 206
371151		Sulzbach-Rosenberg, St	20 868	10 081
371154		Ursensollen	3 644	1 848
371156		Vilseck, St	6 535	3 031
371157	303	Weigendorf	1 297	654
		Zusammen	108 912	53 790
		Zahl der Gemeinden: 27		
		Verwaltungsgemeinschaften im Lkr Amberg-Sulzbach		
	301	Hahnbach	6 229	3 165
	302	Königstein	3 099	1 571
	303	Neukirchen/Sulzbach-R.	5 670	2 845
	304	Illschwang	3 804	1 941
372		Lkr Cham		
372112		Arnschwang	2 050	1 036
372113		Arrach	2 783	1 408
372115		Blaibach	2 093	1 039
372116		Cham, St	17 405	8 430

2. Einwohnerzahlen der Kreise und Gemeinden Bayerns am 30. Juni 2003 in regionaler Gliederung

Kreis- u. Gde- Schl.	VGem Schl	Gebiet	Einwohner	
			insge- samt	darunter männlich
372117		Chamerau	2 673	1 298
372124		Eschlkam, M	3 614	1 793
372125	318	Falkenstein, M	3 343	1 687
372126		Furth im Wald, St	9 486	4 632
372128	312	Gleißenberg	986	499
372130		Grafenwiesen	1 635	818
372135		Hohenwarth	2 166	1 034
372137		Kötzting, St	7 474	3 690
372138		Lam, M	2 921	1 420
372178		Lohberg	2 080	1 019
372142	318	Michelsneukirchen	1 763	874
372143		Miltach	2 377	1 184
372144		Neukirchen b.Hl.Blut, M	4 071	2 012
372146		Pemfling	2 283	1 121
372147	310	Pösing	1 000	525
372149	313	Reichenbach	1 149	756
372150	318	Rettenbach	1 769	873
372151		Rimbach	2 076	1 049
372153		Roding, St	11 397	5 551
372154		Rötz, St	3 578	1 824
372155		Runding	2 333	1 137
372157		Schönthal	2 012	1 001
372158		Schorndorf	2 535	1 266
372161	310	Stamsried, M	2 315	1 180
372163	308	Tiefenbach	2 225	1 103
372164		Traitsching	4 066	2 018
372165	308	Treffelstein	1 050	543
372168		Waffenbrunn	2 034	1 007
372169	317	Wald	2 778	1 404
372170	313	Walderbach	2 091	1 045
372171		Waldmünchen, St	7 460	3 625
372174	312	Weiding	2 660	1 326
372175		Willmering	2 164	1 072
372177		Zandt	1 881	910
372167	317	Zell	1 855	953
		Zusammen	131 631	65 162
		Zahl der Gemeinden: 39		
		Verwaltungsgemeinschaften im Lkr Cham		
	308	Tiefenbach	3 275	1 646
	310	Stamsried	3 315	1 705
	312	Weiding	3 646	1 825
	313	Walderbach	3 240	1 801
	317	Wald	4 633	2 357
	318	Falkenstein	6 875	3 434
373		Lkr Neumarkt i.d.OPf.		
373112		Berching, St	8 661	4 276
373113		Berg b.Neumarkt i.d.OPf.	7 449	3 735
373114	321	Berggau	2 287	1 181
373115		Breitenbrunn, M	3 541	1 763
373119		Deining	4 100	2 061

2. Einwohnerzahlen der Kreise und Gemeinden Bayerns am 30. Juni 2003 in regionaler Gliederung

Kreis- u. Gde- Schl.	VGem Schl	Gebiet	Einwohner	
			insge- samt	darunter männlich
373121		Dietfurt a.d. Altmühl, St	6 126	3 122
373126		Freystadt, St	8 435	4 336
373134		Hohenfels, M	2 137	1 083
373140		Lauterhofen, M	3 629	1 728
373143		Lupburg, M	2 303	1 192
373146		Mühlhausen	4 637	2 387
373147		Neumarkt i.d.OPf., GKSt	39 594	19 001
373151		Parsberg, St	6 636	3 280
373153	321	Pilsach	2 634	1 350
373155		Postbauer-Heng	7 285	3 665
373156		Pyrbaum, M	5 791	2 876
373159	321	Sengenthal	2 683	1 461
373160		Seubersdorf i.d.OPf.	5 056	2 511
373167		Velburg, St	5 196	2 578
		Zusammen	128 180	63 586
		Zahl der Gemeinden: 19		
		Verwaltungsgemeinschaften im Lkr Neumarkt i.d.OPf.		
	321	Neumarkt i.d.OPf.	7 604	3 992
374		Lkr Neustadt a.d. Waldnaab		
374111		Altenstadt a.d. Waldnaab	5 138	2 485
374170	329	Bechtsrieth	1 039	516
374117	327	Eschenbach i.d.OPf., St	4 055	2 047
374118		Eslarn, M	3 155	1 605
374119	325	Etzenricht	1 727	876
374121		Floß, M	3 644	1 789
374122		Flossenbürg	1 773	852
374123	331	Georgenberg	1 466	725
374124		Grafenwöhr, St	7 109	3 488
374127	329	Irchenrieth	1 099	556
374128	323	Kirchendemenreuth	938	481
374129	326	Kirchenthumbach, M	3 433	1 738
374131	325	Kohlberg, M	1 245	631
374132	330	Leuchtenberg, M	1 356	657
374133		Luhe-Wildenau, M	3 416	1 687
374134		Mantel, M	3 007	1 489
374137		Moosbach, M	2 594	1 294
374139		Neustadt a.d. Waldnaab, St	6 140	2 988
374140	327	Neustadt am Kulm, St	1 317	650
374144	323	Parkstein, M	2 323	1 154
374146	329	Pirk	1 895	935
374147	331	Pleystein, St	2 733	1 369
374149	324	Pressath, St	4 731	2 318
374150	323	Püchersreuth	1 638	840
374154	329	Schirmitz	2 135	1 035
374155	326	Schlammersdorf	901	466
374156	324	Schwarzenbach	1 091	519
374157	327	Speinshart	1 151	565
374158	323	Störnstein	1 461	728
374159	330	Tännesberg, M	1 604	790
374160	323	Theisseil	1 247	617

2. Einwohnerzahlen der Kreise und Gemeinden Bayerns am 30. Juni 2003 in regionaler Gliederung

Kreis- u. Gde- Schl.	VGem Schl	Gebiet	Einwohner	
			insge- samt	darunter männlich
374148	324	Trabit	1 446	723
374162		Vohenstrauß, St	7 763	3 758
374163	326	Vorbach	1 070	550
374164		Waidhaus, M	2 509	1 270
374165		Waldthurn, M	2 174	1 074
374166	325	Weiherhammer	4 079	2 001
374168		Windischeschenbach, St	5 675	2 742
		Zusammen	101 277	50 008
		Zahl der Gemeinden: 38		
		Verwaltungsgemeinschaften im Lkr Neustadt a.d. Waldnaab		
	323	Neustadt a.d. Waldnaab	7 607	3 820
	324	Pressath	7 268	3 560
	325	Weiherhammer	7 051	3 508
	326	Kirchenthumbach	5 404	2 754
	327	Eschenbach i.d. OPf.	6 523	3 262
	329	Schirmitz	6 168	3 042
	330	Tännesberg	2 960	1 447
	331	Pleystein	4 199	2 094
375		Lkr Regensburg		
375113	337	Alteglofsheim	3 222	1 637
375114	335	Altenthann	1 580	816
375115	338	Aufhausen	1 736	890
375116	335	Bach a.d. Donau	1 787	902
375117		Barbing	4 688	2 405
375118		Beratzhausen, M	5 662	2 810
375119		Bernhardswald	5 567	2 736
375120	336	Brennberg	1 835	922
375122	333	Brunn	1 286	653
375127	333	Deuerling	2 066	1 051
375130	335	Donaustauf, M	3 777	1 892
375131	332	Duggendorf	1 597	804
375143		Hagelstadt	1 832	904
375148		Hemau, St	8 492	4 292
375153	332	Holzheim a. Forst	1 010	504
375156	332	Kallmünz, M	2 887	1 391
375161		Köfering	2 113	1 081
375162	333	Laaber, M	5 203	2 619
375165		Lappersdorf, M	12 588	6 140
375170		Mintraching	4 681	2 305
375171	338	Mötzing	1 454	733
375174		Neutraubling, St	12 424	6 061
375175		Nittendorf	9 139	4 432
375179		Obertraubling	7 040	3 444
375180		Pentling	5 594	2 842
375181		Pettendorf	3 187	1 581
375182	337	Pfakofen	1 489	769
375183		Pfatter	2 970	1 501
375184	334	Pielenhofen	1 230	618
375190		Regenstauf, M	14 974	7 403
375191	338	Riekofen	818	403

2. Einwohnerzahlen der Kreise und Gemeinden Bayerns am 30. Juni 2003 in regionaler Gliederung

Kreis- u. Gde- Schl.	VGem Schl	Gebiet	Einwohner	
			insge- samt	darunter männlich
375196		Schierling, M	7 348	3 677
375199		Sinzing	6 700	3 318
375201	338	Sünching	1 941	929
375204		Tegernheim	4 338	2 115
375205		Thalmassing	3 248	1 598
375208		Wenzenbach	7 941	4 009
375209		Wiesent	2 519	1 268
375210	336	Wörth a.d.Donau, St	4 526	2 295
375211	334	Wolfsegg	1 476	758
375213		Zeitlarn	5 794	2 910
		Zusammen	179 759	89 418
		Zahl der Gemeinden: 41		
		Verwaltungsgemeinschaften im Lkr Regensburg		
	332	Kallmünz	5 494	2 699
	333	Laaber	8 555	4 323
	334	Pielenhofen-Wolfsegg	2 706	1 376
	335	Donaustauf	7 144	3 610
	336	Wörth a.d.Donau	6 361	3 217
	337	Alteglofsheim	4 711	2 406
	338	Sünching	5 949	2 955
376		Lkr Schwandorf		
376112	341	Altendorf	954	493
376116		Bodenwöhr	4 033	1 992
376117		Bruck i.d.OPf., M	4 419	2 134
376119		Burglengenfeld, St	11 923	5 758
376122	345	Dieterskirchen	1 071	544
376125		Fensterbach	2 435	1 246
376131	339	Gleiritsch	688	340
376133	341	Guteneck	891	453
376141		Maxhütte-Haidhof, St	10 472	5 204
376144	341	Nabburg, St	6 113	3 010
376146	345	Neukirchen-Balbini, M	1 188	614
376147		Neunburg vorm Wald, St	8 310	4 176
376148	339	Niedermurach	1 341	665
376149		Nittenau, St	8 570	4 284
376151		Oberviechtach, St	5 118	2 501
376153	343	Pfreimd, St	5 552	2 811
376159		Schmidgaden	2 850	1 460
376160	344	Schönsee, St	2 721	1 365
376161		Schwandorf, GKSt	28 135	13 882
376162	342	Schwarzach b.Nabburg	1 529	774
376163	342	Schwarzenfeld, M	6 401	3 125
376164	345	Schwarzhofen, M	1 522	787
376167	344	Stadlern	638	319
376168	346	Steinberg	1 763	870
376169	342	Stulln	1 643	789
376170		Teublitz, St	7 535	3 709
376171	339	Teunz	2 029	988
376172	345	Thanstein	1 022	513
376173	343	Trausnitz	1 033	510

2. Einwohnerzahlen der Kreise und Gemeinden Bayerns am 30. Juni 2003 in regionaler Gliederung

Kreis- u. Gde- Schl.	VGem Schl	Gebiet	Einwohner	
			insge- samt	darunter männlich
376175	346	Wackersdorf	4 923	2 478
376176	344	Weiding	624	344
376150		Wernberg-Köblitz, M	5 809	2 916
376178	339	Winklarn, M	1 495	735
		Zusammen	144 750	71 789
		Zahl der Gemeinden: 33		
		Verwaltungsgemeinschaften im Lkr Schwandorf		
	339	Oberviechtach	5 553	2 728
	341	Nabburg	7 958	3 956
	342	Schwarzenfeld	9 573	4 688
	343	Pfreimd	6 585	3 321
	344	Schönsee	3 983	2 028
	345	Neunburg vorm Wald	4 803	2 458
	346	Wackersdorf	6 686	3 348
377		Lkr Tirschenreuth		
377112		Bärnau, St	3 545	1 742
377113	349	Brand	1 214	577
377115	349	Ebnath	1 422	694
377116		Erbendorf, St	5 421	2 657
377117	351	Falkenberg, M	974	509
377118		Friedenfels	1 387	711
377119		Fuchsmühl, M	1 830	915
377127		Immenreuth	1 907	953
377128	348	Kastl	1 381	708
377129	348	Kemnath, St	5 314	2 594
377131		Konnersreuth, M	1 978	1 024
377132	350	Krummennaab	1 742	864
377133		Kulmain	2 402	1 196
377137	347	Leonberg	1 057	542
377139		Mähring, M	1 989	1 018
377141	347	Mitterteich, St	7 371	3 593
377142		Neualbenreuth, M	1 567	779
377143	349	Neusorg	2 057	1 015
377145	347	Pechbrunn	1 473	716
377146		Plößberg, M	3 535	1 785
377148	349	Pullenreuth	1 915	977
377149	350	Reuth b. Erbendorf	1 262	646
377154		Tirschenreuth, St	9 512	4 563
377157		Waldershof, St	4 719	2 319
377158		Waldsassen, St	7 650	3 699
377159	351	Wiesau, M	4 563	2 200
		Zusammen	79 187	38 996
		Zahl der Gemeinden: 26		
		Verwaltungsgemeinschaften im Lkr Tirschenreuth		
	347	Mitterteich	9 901	4 851
	348	Kemnath	6 695	3 302
	349	Neusorg	6 608	3 263
	350	Krummennaab	3 004	1 510
	351	Wiesau	5 537	2 709

2. Einwohnerzahlen der Kreise und Gemeinden Bayerns am 30. Juni 2003 in regionaler Gliederung

Kreis- u. Gde- Schl.	VGem Schl	Gebiet	Einwohner	
			insge- samt	darunter männlich
4		Reg. Bez. Oberfranken		
		Kreisfreie Städte		
461		Bamberg	69 837	32 553
462		Bayreuth	74 450	35 751
463		Coburg	42 536	20 089
464		Hof	49 926	23 670
		Zusammen	236 749	112 063
471		Lkr Bamberg		
471111		Altendorf	2 048	1 008
471115	401	Baunach, St	3 914	1 990
471117		Bischberg	5 840	2 882
471119		Breitengüßbach	4 580	2 255
471120	408	Burgebrach, M	6 351	3 209
471122	407	Burgwindheim, M	1 439	728
471123		Buttenheim, M	3 235	1 657
471128	407	Ebrach, M	1 930	1 073
471131		Frensdorf	4 769	2 383
471133	401	Gerach	1 006	509
471137		Gundelsheim	3 282	1 604
471140		Hallstadt, St	8 533	4 179
471142		Heiligenstadt i. OFr., M	3 685	1 810
471145		Hirschaid, M	11 350	5 558
471150		Kemmern	2 605	1 277
471151	403	Königsfeld	1 390	719
471152	401	Lauter	1 136	557
471154	445	Lisberg	1 795	860
471155		Litzendorf	6 054	3 039
471159		Memmelsdorf	8 946	4 428
471165		Oberhaid	4 746	2 357
471169		Pettstadt	1 902	968
471172		Pommersfelden	2 837	1 431
471173	445	Priesendorf	1 472	736
471174		Rattelsdorf, M	4 633	2 313
471175	401	Reckendorf	1 887	947
471185		Scheßlitz, St	7 141	3 560
471220		Schlüsselfeld, St	5 809	2 892
471186	408	Schönbrunn i. Steigerwald	1 952	977
471189	403	Stadelhofen	1 253	643
471191	406	Stegaurach	6 667	3 297
471195		Strullendorf	7 902	3 944
471207		Viereth-Trunstadt	3 677	1 828
471208	406	Walsdorf	2 567	1 254
471209	403	Wattendorf	715	345
471214		Zapfendorf, M	5 025	2 484
		Zusammen	144 073	71 701
		Zahl der Gemeinden: 36		
		Verwaltungsgemeinschaften im Lkr Bamberg		
	401	Baunach	7 943	4 003

2. Einwohnerzahlen der Kreise und Gemeinden Bayerns am 30. Juni 2003 in regionaler Gliederung

Kreis- u. Gde- Schl.	VGem Schl	Gebiet	Einwohner	
			insge- samt	darunter männlich
	403	Steinfeld	3 358	1 707
	406	Stegaurach	9 234	4 551
	407	Ebrach	3 369	1 801
	408	Burgebrach	8 303	4 186
	445	Lisberg	3 267	1 596
472		Lkr Bayreuth		
472111		Ahorntal	2 247	1 120
472115	412	Aufseß	1 389	712
472116		Bad Berneck i. Fichtelgebirge, St	4 741	2 281
472118	417	Betzenstein, St	2 535	1 248
472119		Bindlach	7 132	3 389
472121		Bischofsgrün	2 113	1 027
472127	416	Creußen, St	4 804	2 358
472131		Eckersdorf	5 075	2 449
472133	415	Emtmannsberg	1 123	556
472138		Fichtelberg	2 121	997
472139		Gefrees, St	4 864	2 450
472140	414	Gesees	1 160	579
472141	413	Glashütten	1 483	732
472143		Goldkronach, St	3 726	1 832
472146	416	Haag	950	481
472150		Heinersreuth	3 781	1 834
472154	412	Hollfeld, St	5 219	2 535
472155	414	Hummeltal	2 488	1 212
472156	415	Kirchenpingarten	1 376	704
472164		Mehlmeisel	1 421	704
472166	414	Mistelbach	1 622	788
472167	413	Mistelgau	3 805	1 937
472175		Pegnitz, St	14 342	6 948
472176	412	Plankenfels	885	439
472177	417	Plech, M	1 321	663
472179		Pottenstein, St	5 444	2 727
472180	416	Prebitz	1 127	580
472184	416	Schnabelwaid, M	1 015	490
472188	415	Seybothenreuth	1 359	710
472190		Speichersdorf	6 231	3 076
472197		Waischenfeld, St	3 195	1 625
472198		Warmensteinach	2 451	1 189
472199	415	Weidenberg, M	6 664	3 298
		Zusammen	109 209	53 670
		Zahl der Gemeinden: 33		
		Verwaltungsgemeinschaften im Lkr Bayreuth		
	412	Hollfeld	7 493	3 686
	413	Mistelgau	5 288	2 669
	414	Mistelbach	5 270	2 579
	415	Weidenberg	10 522	5 268
	416	Creußen	7 896	3 909
	417	Betzenstein	3 856	1 911
473		Lkr Coburg		

2. Einwohnerzahlen der Kreise und Gemeinden Bayerns am 30. Juni 2003 in regionaler Gliederung

Kreis- u. Gde- Schl.	VGem Schl	Gebiet	Einwohner	
			insge- samt	darunter männlich
473112		Ahorn	4 588	2 238
473158		Bad Rodach, St	6 526	3 176
473120		Dörfles-Esbach	3 944	1 916
473121		Ebersdorf b.Coburg	6 398	3 146
473132		Großheirath	2 609	1 292
473134	418	Grub a.Forst	3 126	1 588
473138		Itzgrund	2 287	1 135
473141		Lautertal	4 101	2 026
473144		Meeder	4 061	1 999
473151		Neustadt b.Coburg, GKSt	16 636	8 140
473153	418	Niederfüllbach	1 719	822
473159		Rödental, St	13 824	6 695
473165		Seßlach, St	4 080	2 074
473166		Sonnefeld	5 350	2 606
473170		Untersiema	4 290	2 132
473174		Weidhausen b.Coburg	3 391	1 669
473175		Weitramsdorf	5 075	2 515
		Zusammen	92 005	45 169
		Zahl der Gemeinden: 17		
		Verwaltungsgemeinschaften im Lkr Coburg		
	418	Grub a.Forst	4 845	2 410
474		Lkr Forchheim		
474119	426	Dormitz	1 946	970
474121	420	Ebermannstadt, St	6 854	3 427
474122	425	Effeltrich	2 679	1 371
474123		Eggolsheim, M	6 261	3 117
474124		Egloffstein, M	2 091	1 044
474126		Forchheim, GKSt	30 731	14 825
474129		Gößweinstein, M	4 202	2 078
474132	427	Gräfenberg, St	4 147	2 038
474133		Hallerndorf	3 882	1 993
474134		Hausen	3 607	1 825
474135		Heroldsbach	5 011	2 482
474137	426	Hetzles	1 263	626
474138	427	Hiltpoltstein, M	1 591	828
474140		Igensdorf, M	4 669	2 333
474143	423	Kirchehrenbach	2 355	1 174
474144	426	Kleinsendelbach	1 538	753
474145	422	Kunreuth	1 386	680
474146		Langensendelbach	2 835	1 406
474147	423	Leutenbach	1 759	897
474154		Neunkirchen a.Brand, M	7 742	3 822
474156		Obertrubach	2 224	1 150
474158	422	Pinzberg	1 950	970
474160	425	Poxdorf	1 538	737
474161		Pretzfeld, M	2 426	1 207
474168	420	Unterleinleiter	1 267	637
474171	423	Weilersbach	1 986	975
474173	427	Weißenohe	1 134	576
474175	422	Wiesenthau	1 670	825

2. Einwohnerzahlen der Kreise und Gemeinden Bayerns am 30. Juni 2003 in regionaler Gliederung

Kreis- u. Gde- Schl.	VGem Schl	Gebiet	Einwohner	
			insge- samt	darunter männlich
474176		Wiesenttal, M	2 561	1 292
		Zusammen	113 305	56 058
		Zahl der Gemeinden: 29		
		Verwaltungsgemeinschaften im Lkr Forchheim		
	420	Ebermannstadt	8 121	4 064
	422	Gosberg	5 006	2 475
	423	Kirchehrenbach	6 100	3 046
	425	Effeltrich	4 217	2 108
	426	Dormitz	4 747	2 349
	427	Gräfenberg	6 872	3 442
475		Lkr Hof		
475112		Bad Steben, M	3 664	1 697
475113		Berg	2 617	1 296
475120		Döhlau	4 124	2 012
475123	430	Feilitzsch	2 936	1 476
475127	430	Gattendorf	1 203	592
475128		Geroldsgrün	3 217	1 568
475136		Helmbrechts, St	9 611	4 631
475137	428	Issigau	1 215	595
475141		Köditz	2 775	1 377
475142		Konradsreuth	3 618	1 817
475145	431	Leupoldsgrün	1 401	679
475146	428	Lichtenberg, St	1 139	544
475154		Münchberg, St	11 667	5 576
475156		Naila, St	8 458	3 989
475158		Oberkotzau, M	5 863	2 868
475161		Regnitzlosau	2 674	1 313
475162		Rehau, St	10 252	4 928
475165	431	Schauenstein, St	2 225	1 093
475168		Schwarzenbach a.d.Saale, St	8 040	3 841
475169		Schwarzenbach a.Wald, St	5 375	2 613
475171		Selbitz, St	4 818	2 241
475174	432	Sparneck, M	1 805	875
475175		Stammbach, M	2 662	1 299
475181	430	Töpen	1 210	589
475182	430	Trogen	1 626	785
475184	432	Weißdorf	1 372	681
475189		Zell, M	2 291	1 106
		Zusammen	107 858	52 081
		Zahl der Gemeinden: 27		
		Verwaltungsgemeinschaften im Lkr Hof		
	428	Lichtenberg	2 354	1 139
	430	Feilitzsch	6 975	3 442
	431	Schauenstein	3 626	1 772
	432	Sparneck	3 177	1 556
476		Lkr Kronach		
476145		Kronach, St	18 342	8 896
476146		Küps, M	8 283	4 118

2. Einwohnerzahlen der Kreise und Gemeinden Bayerns am 30. Juni 2003 in regionaler Gliederung

Kreis- u. Gde- Schl.	VGem Schl	Gebiet	Einwohner	
			insge- samt	darunter männlich
476152		Ludwigsstadt, St	3 850	1 891
476183		Marktrodach, M	4 064	2 026
476154	434	Mitwitz, M	3 079	1 514
476159		Nordhalben, M	2 172	1 056
476164		Pressig, M	4 342	2 106
476166	433	Reichenbach	832	396
476171	434	Schneckenlohe	1 191	578
476175		Steinbach a.Wald	3 539	1 724
476177		Steinwiesen, M	3 925	1 983
476178		Stockheim	5 306	2 616
476179		Tettau, M	2 554	1 272
476180	433	Teuschnitz, St	2 304	1 136
476182	433	Tschirn	620	292
476184		Wallenfels, St	3 166	1 532
476185		Weißbrunn	3 165	1 589
476189		Wilhelmsthal	4 143	2 018
		Zusammen	74 877	36 743
		Zahl der Gemeinden: 18		
		Verwaltungsgemeinschaften im Lkr Kronach		
	433	Teuschnitz	3 756	1 824
	434	Mitwitz	4 270	2 092
477		Lkr Kulmbach		
477117	436	Grafengehaig, M	1 061	528
477118	437	Guttenberg	583	286
477119	439	Harsdorf	1 086	530
477121		Himmelkron	3 514	1 636
477124	438	Kasendorf, M	2 561	1 246
477127	439	Ködnitz	1 705	822
477128		Kulmbach, GKSt	27 862	13 208
477129	437	Kupferberg, St	1 123	568
477135	437	Ludwigschorgast, M	1 034	503
477136		Mainleus, M	6 809	3 407
477138	436	Marktleugast, M	3 679	1 816
477139		Marktschorgast, M	1 680	834
477142		Neudrossenfeld	3 889	1 930
477143		Neuenmarkt	3 192	1 544
477148		Presseck, M	2 227	1 071
477151	435	Rugendorf	1 062	517
477156	435	Stadtsteinach, St	3 564	1 713
477157		Thurnau, M	4 487	2 189
477158	439	Trebgast	1 706	851
477159	437	Untersteinach	1 973	964
477163		Wirsberg, M	2 052	974
477164	438	Wonsees, M	1 191	617
		Zusammen	78 040	37 754
		Zahl der Gemeinden: 22		
		Verwaltungsgemeinschaften im Lkr Kulmbach		
	435	Stadtsteinach	4 626	2 230
	436	Marktleugast	4 740	2 344

2. Einwohnerzahlen der Kreise und Gemeinden Bayerns am 30. Juni 2003 in regionaler Gliederung

Kreis- u.Gde- Schl.	VGem Schl	Gebiet	Einwohner	
			insge- samt	darunter männlich
	437	Untersteinach	4 713	2 321
	438	Kasendorf	3 752	1 863
	439	Trebgast	4 497	2 203
478		Lkr Lichtenfels		
478111		Altenkunstadt	5 635	2 775
478165		Bad Staffelstein, St	10 671	5 186
478116		Burgkunstadt, St	6 997	3 267
478120		Ebensfeld, M	5 713	2 887
478127	446	Hochstadt a.Main	1 735	849
478139		Lichtenfels, St	21 556	10 449
478143	441	Marktgraitz, M	1 370	658
478144	446	Marktzeuln, M	1 773	908
478145		Michelau i.OFr.	6 975	3 479
478155	441	Redwitz a.d.Rodach	3 448	1 646
478176		Weismain, St	4 897	2 496
		Zusammen	70 770	34 600
		Zahl der Gemeinden: 11		
		Verwaltungsgemeinschaften im Lkr Lichtenfels		
	441	Redwitz a.d.Rodach	4 818	2 304
	446	Hochstadt-Marktzeuln	3 508	1 757
479		Lkr Wunsiedel i.Fichtelgebirge		
479112		Arzberg, St	6 315	3 046
479111	444	Bad Alexandersbad	1 282	558
479126	442	Höchstädt i.Fichtelgebirge	1 206	584
479127	443	Hohenberg a.d.Eger, St	1 547	743
479129		Kirchenlamitz, St	3 987	1 951
479135		Marktleuthen, St	3 758	1 848
479136		Marktrechwitz, GKSt	18 463	8 670
479138	444	Nagel	1 980	968
479145		Röslau	2 510	1 212
479147	443	Schirnding, M	1 489	728
479150		Schönwald, St	3 811	1 795
479152		Selb, GKSt	17 499	8 277
479158	442	Thiersheim, M	2 146	1 072
479159	442	Thierstein, M	1 318	643
479161	444	Tröstau	2 664	1 315
479166		Weißensstadt, St	3 584	1 738
479169		Wunsiedel, St	10 340	4 987
		Zusammen	83 899	40 135
		Zahl der Gemeinden: 17		
		Verwaltungsgemeinschaften im Lkr Wunsiedel i.Fichtelgebirge		
	442	Thiersheim	4 670	2 299
	443	Schirnding	3 036	1 471
	444	Tröstau	5 926	2 841

5 Reg.Bez. Mittelfranken

Kreisfreie Städte

2. Einwohnerzahlen der Kreise und Gemeinden Bayerns am 30. Juni 2003 in regionaler Gliederung

Kreis- u. Gde- Schl.	VGem Schl	Gebiet	Einwohner	
			insge- samt	darunter männlich
561		Ansbach	40 622	19 291
562		Erlangen	102 480	49 892
563		Fürth	111 943	54 144
564		Nürnberg	493 650	237 859
565		Schwabach	38 605	18 640
		Zusammen	787 300	379 826
571		Lkr Ansbach		
571111	501	Adelshofen	971	479
571113		Arberg, M	2 278	1 134
571114		Aurach	2 953	1 466
571115		Bechhofen, M	6 389	3 208
571122	504	Bruckberg	1 416	765
571125	502	Buch a. Wald	970	500
571127		Burgoberbach	3 310	1 658
571128	507	Burk	1 202	585
571130		Colmberg, M	2 147	1 047
571132	507	Dentlein a. Forst, M	2 498	1 257
571134	502	Diebach	1 186	602
571135		Dietenhofen, M	5 648	2 846
571136		Dinkelsbühl, GKSt	11 620	5 579
571137	502	Dombühl, M	1 731	885
571139		Dürrwangen, M	2 664	1 347
571141	509	Ehingen	2 068	1 026
571145		Feuchtwangen, St	12 202	5 983
571146		Flachlanden, M	2 503	1 256
571152	501	Gepsattel	1 825	930
571154	509	Gerolfingen	1 036	497
571155	501	Geslau	1 413	703
571165		Heilsbronn, St	9 387	4 578
571166		Herrieden, St	7 614	3 802
571169	501	Insingen	1 155	589
571170		Langfurth	2 179	1 068
571171		Lehrberg, M	3 106	1 521
571174		Leutershausen, St	5 620	2 773
571175		Lichtenau, M	3 795	1 848
571177		Merkendorf, St	2 755	1 390
571178	538	Mitteleschenbach	1 575	777
571179	508	Mönchsroth	1 605	783
571180		Neuendettelsau	7 729	3 458
571181	501	Neusitz	1 982	971
571183		Oberdachstetten	1 758	853
571188	501	Ohrenbach	652	330
571189	506	Ornbau, St	1 705	836
571190		Petersaurach	5 043	2 513
571192	509	Röckingen	756	376
571193		Rothenburg ob der Tauber, GKSt	11 444	5 407
571194	504	Rügland	1 201	599
571196		Sachsen b. Ansbach	3 310	1 664
571198	502	Schillingsfürst, St	2 827	1 376
571199		Schnelldorf	3 604	1 827

2. Einwohnerzahlen der Kreise und Gemeinden Bayerns am 30. Juni 2003 in regionaler Gliederung

Kreis- u.Gde- Schl.	VGem Schl	Gebiet	Einwohner	
			insge- samt	darunter männlich
571200		Schopfloch, M	2 914	1 446
571205	501	Steinsfeld	1 290	631
571208	509	Unterschwaningen	924	467
571214		Wassertrüdingen, St	6 251	3 069
571216	506	Weidenbach, M	2 131	1 138
571217	504	Weihenzell	2 810	1 426
571218	508	Weiltingen, M	1 396	701
571222	502	Wettringen	959	493
571223	507	Wieseth	1 438	730
571224	508	Wilburgstetten	2 145	1 071
571225	501	Windelsbach	1 043	533
571226		Windsbach, St	6 187	3 183
571227	509	Wittelshofen	1 306	663
571228	502	Wörnitz	1 623	822
571229	538	Wolframs-Eschenbach, St	2 916	1 441
		Zusammen	184 165	90 906
		Zahl der Gemeinden: 58		
		Verwaltungsgemeinschaften im Lkr Ansbach		
	501	Rothenburg/Tauber	10 331	5 166
	502	Schillingsfürst	9 296	4 678
	504	Weihenzell	5 427	2 790
	506	Triesdorf	3 836	1 974
	507	Dentlein a.Forst	5 138	2 572
	508	Wilburgstetten	5 146	2 555
	509	Hesselberg	6 090	3 029
	538	Wolframs-Eschenbach	4 491	2 218
572		Lkr Erlangen-Höchstadt		
572111		Adelsdorf	7 106	3 599
572114	512	Aurachtal	2 885	1 440
572115		Baiersdorf, St	6 996	3 452
572119		Bubenreuth	4 573	2 222
572120	514	Buckenhof	3 374	1 643
572121		Eckental, M	14 236	6 996
572126	510	Gremsdorf	1 515	920
572127	539	Großenseebach	2 372	1 170
572130		Hemhofen	5 346	2 611
572131		Heroldsberg, M	7 334	3 532
572132		Herzogenaurach, St	23 228	11 605
572133	539	Heßdorf	3 521	1 798
572135		Höchstadt a.d.Aisch, St	13 368	6 567
572137		Kalchreuth	3 055	1 483
572139	510	Lonnerstadt, M	1 940	974
572141	514	Marloffstein	1 618	818
572142		Möhrendorf	4 226	2 111
572143	510	Mühlhausen, M	1 673	847
572147	512	Oberreichenbach	1 204	613
572149		Röttenbach	4 686	2 325
572154	514	Spardorf	1 914	954
572158	514	Uttenreuth	4 615	2 271
572159	510	Vestenbergsreuth, M	1 611	810

2. Einwohnerzahlen der Kreise und Gemeinden Bayerns am 30. Juni 2003 in regionaler Gliederung

Kreis- u. Gde- Schl.	VGem Schl	Gebiet	Einwohner	
			insge- samt	darunter männlich
572160	510	Wachenroth, M	2 187	1 125
572164		Weisendorf, M	6 173	3 078
		Zusammen	130 756	64 964
		Zahl der Gemeinden: 25		
		Verwaltungsgemeinschaften im Lkr Erlangen-Höchstadt		
	510	Höchstadt a.d.Aisch	8 926	4 676
	512	Aurachtal	4 089	2 053
	514	Uttenreuth	11 521	5 686
	539	Heßdorf	5 893	2 968
573		Lkr Fürth		
573111		Ammerndorf, M	2 117	1 009
573114		Cadolzburg, M	10 084	4 940
573115		Großhabersdorf	4 217	2 082
573120		Langenzenn, St	10 659	5 206
573122		Oberasbach, St	17 169	8 248
573123	540	Obermichelbach	2 939	1 463
573124		Puschendorf	2 220	1 052
573125		Roßtal, M	10 001	4 928
573126	517	Seukendorf	3 199	1 589
573127		Stein, St	13 945	6 587
573129	540	Tuchenbach	1 185	595
573130	517	Veitsbronn	6 256	3 046
573133		Wilhermsdorf, M	5 068	2 553
573134		Zirndorf, St	25 041	12 595
		Zusammen	114 100	55 893
		Zahl der Gemeinden: 14		
		Verwaltungsgemeinschaften im Lkr Fürth		
	517	Veitsbronn	9 455	4 635
	540	Obermichelbach-Tuchen.	4 124	2 058
575		Lkr Neustadt a.d.Aisch-Bad Windsheim		
575112		Bad Windsheim, St	12 048	5 840
575113	521	Baudenbach, M	1 184	583
575115	524	Burgbernheim, St	3 051	1 505
575116		Burghaslach, M	2 495	1 256
575117	522	Dachsbach, M	1 692	847
575118	521	Diespeck	3 620	1 800
575119		Dietersheim	2 122	1 064
575121	520	Emskirchen, M	6 155	3 048
575122	519	Ergersheim	1 177	616
575124	524	Gallmersgarten	806	403
575125	522	Gerhardshofen	2 483	1 267
575127	519	Gollhofen	833	433
575128	521	Gutenstetten	1 395	703
575129	520	Hagenbüchach	1 231	627
575130	519	Hemmersheim	695	349
575133	524	Illesheim	901	448
575134	519	Ippesheim, M	1 129	582
575135		Ipsheim, M	2 193	1 097

2. Einwohnerzahlen der Kreise und Gemeinden Bayerns am 30. Juni 2003 in regionaler Gliederung

Kreis- u. Gde- Schl.	VGem Schl	Gebiet	Einwohner	
			insge- samt	darunter männlich
575138	518	Langenfeld	1 049	537
575143	524	Marktbergel, M	1 679	870
575144	518	Markt Bibart, M	2 012	1 006
575145		Markt Erlbach, M	5 705	2 842
575146	519	Markt Nordheim, M	1 135	575
575147	518	Markt Taschendorf, M	1 097	582
575150	521	Münchsteinach	1 477	747
575152	525	Neuhof a.d.Zenn, M	2 039	1 026
575153		Neustadt a.d.Aisch, St	12 437	5 989
575155	519	Oberickelsheim	723	363
575156		Obernzenz, M	2 682	1 322
575157	518	Oberscheinfeld, M	1 323	669
575161	518	Scheinfeld, St	4 797	2 359
575163	519	Simmershofen	999	516
575165	518	Sugenheim, M	2 412	1 228
575166	525	Trautskirchen	1 347	664
575167	522	Uehlfeld, M	2 906	1 474
575168	519	Uffenheim, St	6 384	3 067
575179	519	Weigenheim	994	524
575181	520	Wilhelmsdorf	1 320	670
		Zusammen	99 727	49 498
		Zahl der Gemeinden: 38		
		Verwaltungsgemeinschaften im Lkr Neustadt a.d.Aisch-Bad Windsheim		
	518	Scheinfeld	12 690	6 381
	519	Uffenheim	14 069	7 025
	520	Emskirchen	8 706	4 345
	521	Diespeck	7 676	3 833
	522	Uehlfeld	7 081	3 588
	524	Burgbernheim	6 437	3 226
	525	Neuhof a.d.Zenn	3 386	1 690
574		Lkr Nürnberger Land		
574111	528	Alfeld	1 194	599
574112		Altdorf b.Nürnberg, St	15 257	7 492
574117		Burgthann	11 501	5 645
574120	529	Engelthal	1 114	549
574123		Feucht, M	13 637	6 909
574128	528	Happurg	3 798	1 891
574129	527	Hartenstein	1 505	782
574131	529	Henfenfeld	1 883	931
574132		Hersbruck, St	12 422	6 052
574135		Kirchensittenbach	2 195	1 068
574138		Lauf a.d.Pegnitz, St	26 070	12 525
574139		Leinburg	6 384	3 147
574140		Neuhaus a.d.Pegnitz, M	2 979	1 501
574141		Neunkirchen a.Sand	4 755	2 324
574145	529	Offenhausen	1 624	812
574146		Ottensoos	2 018	1 011
574147		Pommelsbrunn	5 416	2 671
574150		Reichenschwand	2 287	1 127
574152		Röthenbach a.d.Pegnitz, St	12 189	5 801

2. Einwohnerzahlen der Kreise und Gemeinden Bayerns am 30. Juni 2003 in regionaler Gliederung

Kreis- u. Gde- Schl.	VGem Schl	Gebiet	Einwohner	
			insge- samt	darunter männlich
574154		Rückersdorf	4 448	2 129
574155		Schnaittach, M	8 236	4 062
574156		Schwaig b.Nürnberg	8 451	4 029
574157		Schwarzenbruck	8 652	4 248
574158		Simmelsdorf	3 318	1 689
574160	527	Velden, St	1 863	913
574161	527	Vorra	1 853	869
574164		Winkelhaid	3 907	1 882
		Zusammen	168 956	82 658
		Zahl der Gemeinden: 27		
		Verwaltungsgemeinschaften im Lkr Nürnberger Land		
	527	Velden	5 221	2 564
	528	Happurg	4 992	2 490
	529	Henfenfeld	4 621	2 292
576		Lkr Roth		
576111		Abenberg, St	5 561	2 698
576113		Allersberg, M	8 068	3 998
576117		Büchenbach	5 270	2 645
576121		Georgensgmünd	6 499	3 162
576122		Greding, St	7 258	3 649
576126		Heideck, St	4 990	2 515
576127		Hilpoltstein, St	12 910	6 495
576128		Kammerstein	2 702	1 341
576137		Rednitzhembach	6 846	3 354
576141		Röttenbach	2 884	1 445
576142		Rohr	3 268	1 642
576143		Roth, St	25 044	12 278
576132		Schwanstetten, M	7 487	3 610
576147		Spalt, St	5 169	2 559
576148		Thalmässing, M	5 364	2 685
576151		Wendelstein, M	16 150	7 910
		Zusammen	125 470	61 986
		Zahl der Gemeinden: 16		
577		Lkr Weißenburg-Gunzenhausen		
577111	532	Absberg, M	1 340	614
577113	533	Alesheim	1 015	497
577115	535	Bergen	1 117	551
577120	535	Burgsalach	1 201	616
577122	533	Dittenheim	1 766	910
577125	534	Ellingen, St	3 680	1 821
577127	534	Ettenstatt	869	441
577133	536	Gnotzheim, M	881	441
577136		Gunzenhausen, St	16 563	7 878
577138	532	Haundorf	2 615	1 353
577140	536	Heidenheim, M	2 637	1 347
577141	534	Höttingen	1 270	626
577148		Langenaltheim	2 452	1 239
577149	533	Markt Berolzheim, M	1 362	655

2. Einwohnerzahlen der Kreise und Gemeinden Bayerns am 30. Juni 2003 in regionaler Gliederung

Kreis- u. Gde- Schl.	VGem Schl	Gebiet	Einwohner	
			insge- samt	darunter männlich
577150	533	Meinheim	899	448
577114		Muhr a. See	2 156	1 043
577151	535	Nennslingen, M	1 443	753
577158		Pappenheim, St	4 495	2 231
577159	532	Pföfeld	1 588	800
577161		Pleinfeld, M	7 518	3 702
577162		Pölsingen	2 010	1 120
577163	535	Raitenbuch	1 187	623
577168		Solnhofen	1 891	944
577172	532	Theilenhofen	1 197	598
577173		Treuchtlingen, St	13 204	6 465
577177		Weißenburg i. Bay., GKSt	17 757	8 519
577179	536	Westheim	1 199	599
		Zusammen	95 312	46 834
		Zahl der Gemeinden: 27		
		Verwaltungsgemeinschaften im Lkr. Weißenburg-Gunzenhausen		
	532	Gunzenhausen	6 740	3 365
	533	Altmühlthal	5 042	2 510
	534	Ellingen	5 819	2 888
	535	Nennslingen	4 948	2 543
	536	Hahnenkamm	4 717	2 387
6		Reg. Bez. Unterfranken		
		Kreisfreie Städte		
661		Aschaffenburg	68 730	33 013
662		Schweinfurt	54 746	26 088
663		Würzburg	131 784	60 997
		Zusammen	255 260	120 098
671		Lkr. Aschaffenburg		
671111		Alzenau i. UFr., St	18 981	9 543
671112		Bessenbach	5 802	2 861
671113	604	Blankenbach	1 648	833
671160	603	Dammbach	1 931	977
671119		Geiselbach	2 105	1 037
671120		Glattbach	3 503	1 723
671121		Goldbach, M	10 078	4 889
671122		Großostheim, M	16 329	8 126
671124		Haibach	8 442	4 077
671126	602	Heigenbrücken	2 423	1 205
671127	603	Heimbuchenthal	2 238	1 109
671128	602	Heinrichsthal	944	459
671130		Hösbach, M	13 258	6 584
671133		Johannesberg	3 853	1 892
671134		Kahl a. Main	7 110	3 492
671114		Karlstein a. Main	8 220	4 020
671135	604	Kleinkahl	1 887	938
671136		Kleinostheim	8 216	4 034
671138	604	Krombach	2 180	1 103
671139		Laufach	5 273	2 668

2. Einwohnerzahlen der Kreise und Gemeinden Bayerns am 30. Juni 2003 in regionaler Gliederung

Kreis- u. Gde- Schl.	VGem Schl	Gebiet	Einwohner	
			insge- samt	darunter männlich
671140		Mainaschaff	8 378	4 146
671141	603	Mespelbrunn	2 337	1 178
671143		Mömbris, M	12 296	6 098
671148		Rothenbuch	1 913	967
671150		Sailauf	3 772	1 864
671152	604	Schöllkrippen, M	3 814	1 841
671153	604	Sommerkahl	1 195	581
671155		Stockstadt a.Main, M	7 506	3 768
671156		Waldaschaff	4 074	1 993
671157		Weibersbrunn	2 112	1 050
671159	604	Westerngrund	1 950	1 002
671162	604	Wiesen	1 119	550
		Zusammen	174 887	86 608
		Zahl der Gemeinden: 32		
		Verwaltungsgemeinschaften im Lkr Aschaffenburg		
	602	Heigenbrücken	3 367	1 664
	603	Mespelbrunn	6 506	3 264
	604	Schöllkrippen	13 793	6 848
672		Lkr Bad Kissingen		
672111	608	Aura a.d.Saale	869	426
672112		Bad Bocklet, M	4 658	2 302
672113		Bad Brückenau, St	7 452	3 504
672114		Bad Kissingen, GKSt	21 532	9 671
672117		Burkardroth, M	7 884	3 926
672121	607	Elfershausen, M	3 043	1 507
672122	608	Euerdorf, M	1 691	840
672124	607	Fuchsstadt	1 844	929
672126	606	Geroda, M	975	485
672127		Hammelburg, St	11 922	5 924
672131	609	Maßbach, M	4 880	2 473
672134		Motten	1 946	964
672135		Münnerstadt, St	8 221	4 212
672136		Nüdlingen	4 245	2 121
672138	606	Oberleichtersbach	2 089	1 027
672139		Oberthulba, M	5 151	2 537
672140		Oerlenbach	5 292	2 598
672142	608	Ramsthal	1 199	594
672143	609	Rannungen	1 242	622
672145	606	Riedenberg	1 111	572
672149	606	Schondra, M	1 796	914
672155	608	Sulzthal, M	939	461
672157	609	Thundorf i.UFr.	1 190	580
672161		Wartmannsroth	2 325	1 161
672163		Wildflecken, M	3 520	1 712
672166		Zeitlofs, M	2 282	1 141
		Zusammen	109 298	53 203
		Zahl der Gemeinden: 26		
		Verwaltungsgemeinschaften im Lkr Bad Kissingen		
	606	Bad Brückenau	5 971	2 998

2. Einwohnerzahlen der Kreise und Gemeinden Bayerns am 30. Juni 2003 in regionaler Gliederung

Kreis- u. Gde- Schl.	VGem Schl	Gebiet	Einwohner	
			insge- samt	darunter männlich
	607	Elfershausen	4 887	2 436
	608	Euerdorf	4 698	2 321
	609	Maßbach	7 312	3 675
674		Lkr Haßberge		
674111	612	Aidhausen	1 928	1 001
674118	610	Breitbrunn	1 080	551
674120	612	Bundorf	975	501
674121	612	Burgpreppach, M	1 526	771
674129	610	Ebelsbach	4 026	1 991
674130	611	Ebern, St	7 480	3 708
674133		Eltmann, St	5 552	2 777
674223	612	Ermershausen	617	332
674139	613	Gädheim	1 285	636
674147		Haßfurt, St	13 402	6 563
674149	612	Hofheim i.UFr., St	5 214	2 574
674160	610	Kirchlauter	1 452	726
674163		Knetzgau	6 551	3 285
674164		Königsberg i.Bay., St	3 779	1 865
674171		Maroldsweisach, M	3 834	1 999
674159		Oberaurach	4 376	2 229
674184	611	Pfarrweisach	1 597	811
674187		Rauhenebrach	3 193	1 647
674190	611	Rentweinsdorf, M	1 598	799
674153	612	Riedbach	1 748	884
674195		Sand a.Main	3 161	1 577
674201	610	Stettfeld	1 268	643
674180	613	Theres	2 796	1 388
674210		Unterberzbach	1 823	880
674219	613	Wonfurt	1 930	968
674221		Zeil a.Main, St	6 038	2 965
		Zusammen	88 229	44 071
		Zahl der Gemeinden: 26		
		Verwaltungsgemeinschaften im Lkr Haßberge		
	610	Ebelsbach	7 826	3 911
	611	Ebern	10 675	5 318
	612	Hofheim i.UFr.	12 008	6 063
	613	Theres	6 011	2 992
675		Lkr Kitzingen		
675111	614	Abtswind, M	774	377
675112	617	Albertshofen	2 103	1 050
675113	617	Biebelried	1 190	613
675114	617	Buchbrunn	970	479
675116	614	Castell	795	404
675117		Dettelbach, St	6 828	3 371
675127		Geiselwind, M	2 392	1 203
675131	615	Großlangheim, M	1 544	769
675139	616	Iphofen, St	4 477	2 233
675141		Kitzingen, GKSt	21 440	10 097
675142	615	Kleinlangheim, M	1 658	834

2. Einwohnerzahlen der Kreise und Gemeinden Bayerns am 30. Juni 2003 in regionaler Gliederung

Kreis- u. Gde- Schl.	VGem Schl	Gebiet	Einwohner	
			insge- samt	darunter männlich
675144		Mainbernheim, St	2 324	1 148
675146	617	Mainstockheim	1 822	919
675147	618	Marktbreit, St	3 727	1 917
675148	616	Markt Einersheim, M	1 201	593
675149	618	Marktsteft, St	1 718	861
675150	618	Martinsheim	1 031	507
675155	619	Nordheim a.Main	1 014	523
675156	618	Obernbreit, M	1 804	874
675158		Prichsenstadt, St	3 234	1 622
675161	616	Rödelsee	1 570	764
675162	614	Rüdenhausen, M	826	404
675165		Schwarzach a.Main, M	3 549	1 944
675166	618	Segnitz	873	440
675167	618	Seinsheim, M	1 103	567
675169	619	Sommerach	1 397	685
675170	617	Sulzfeld a.Main	1 293	639
675174	619	Volkach, St	9 409	4 687
675177	615	Wiesenbronn	972	492
675178	614	Wiesentheid, M	4 796	2 462
675179	616	Willanzheim, M	1 570	820
		Zusammen	89 404	44 298
		Zahl der Gemeinden: 31		
		Verwaltungsgemeinschaften im Lkr Kitzingen		
	614	Wiesentheid	7 191	3 647
	615	Großlangheim	4 174	2 095
	616	Iphofen	8 818	4 410
	617	Kitzingen	7 378	3 700
	618	Marktbreit	10 256	5 166
	619	Volkach	11 820	5 895
677		Lkr Main-Spessart		
677114		Arnstein, St	8 390	4 202
677116	622	Aura i.Sinngrund	1 078	521
677119	621	Birkenfeld	2 165	1 088
677120	621	Bischbrunn	1 912	945
677122	622	Burgsinn, M	2 701	1 389
677125	621	Erlenbach b.Marktheidenfeld	2 400	1 200
677126	621	Esselbach	2 027	957
677127		Eußenheim	3 363	1 683
677128	622	Fellen	959	474
677129		Frammersbach, M	4 835	2 399
677131		Gemünden a.Main, St	11 461	5 571
677132	623	Gössenheim	1 282	638
677133	623	Gräfendorf	1 478	741
677135	621	Hafenlohr	1 855	944
677137	620	Hasloch	1 404	702
677142	625	Himmelstadt	1 751	875
677146	621	Karbach, M	1 369	714
677148		Karlstadt, St	15 296	7 602
677149	623	Karsbach	1 830	890
677151	620	Kreuzwertheim, M	3 938	1 964

2. Einwohnerzahlen der Kreise und Gemeinden Bayerns am 30. Juni 2003 in regionaler Gliederung

Kreis- u. Gde- Schl.	VGem Schl	Gebiet	Einwohner	
			insge- samt	darunter männlich
677155		Lohr a.Main, St	16 182	8 031
677157		Marktheidenfeld, St	10 986	5 354
677159	622	Mittelsinn	964	474
677164	624	Neuendorf	911	469
677165	656	Neuhütten	1 265	627
677166	624	Neustadt a.Main	1 356	631
677169	622	Obersinn, M	1 083	536
677170	656	Partenstein	2 859	1 408
677172	624	Rechtenbach	1 070	558
677175	625	Retzstadt	1 624	807
677177		Rieneck, St	2 115	1 056
677178	621	Roden	1 058	553
677181	621	Rothenfels, St	1 044	526
677182	620	Schollbrunn	927	474
677186	624	Steinfeld	2 290	1 152
677189	625	Thüngen, M	1 384	699
677154		Triefenstein, M	4 367	2 204
677193	621	Urspringen	1 344	672
677200	656	Wiesthal	1 445	713
677203	625	Zellingen, M	6 448	3 174
		Zusammen	132 216	65 617
		Zahl der Gemeinden: 40		
		Verwaltungsgemeinschaften im Lkr Main-Spessart		
	620	Kreuzwertheim	6 269	3 140
	621	Marktheidenfeld	15 174	7 599
	622	Burgsinn	6 785	3 394
	623	Gemünden a.Main	4 590	2 269
	624	Lohr a.Main	5 627	2 810
	625	Zellingen	11 207	5 555
	656	Partenstein	5 569	2 748
676		Lkr Miltenberg		
676111	632	Altenbuch	1 340	671
676112		Amorbach, St	4 206	2 000
676116	626	Bürgstadt, M	4 333	2 174
676117		Collenberg	2 672	1 344
676118		Dorfprozelten	1 930	974
676119		Eichenbühl	2 732	1 369
676121		Elsensfeld, M	8 818	4 338
676122		Erlenbach a.Main, St	10 087	4 995
676123		Eschau, M	4 091	2 071
676124		Faulbach	2 788	1 404
676125		Großheubach, M	5 125	2 511
676126		Großwallstadt	4 038	2 022
676128	630	Hausen	2 015	1 009
676131		Kirchzell, M	2 420	1 246
676132	627	Kleinheubach, M	3 442	1 726
676133	630	Kleinwallstadt, M	5 811	2 884
676134		Klingenberg a.Main, St	6 301	3 119
676135	627	Laudenbach	1 421	726
676136		Leidersbach	4 952	2 470

2. Einwohnerzahlen der Kreise und Gemeinden Bayerns am 30. Juni 2003 in regionaler Gliederung

Kreis- u. Gde- Schl.	VGem Schl	Gebiet	Einwohner	
			insge- samt	darunter männlich
676139		Miltenberg, St	9 731	4 753
676140		Mömlingen	5 044	2 520
676141	631	Mönchberg, M	2 549	1 264
676143	626	Neunkirchen	1 545	814
676144		Niedernberg	4 838	2 445
676145		Obernburg a.Main, St	8 853	4 382
676151	631	Röllbach	1 685	848
676153	627	Rüdenau	861	423
676156		Schneeberg, M	1 891	974
676158	632	Stadtprozelten, St	1 746	904
676160		Sulzbach a.Main, M	7 000	3 477
676165		Weilbach, M	2 341	1 164
676169		Wörth a.Main, St	4 965	2 452
		Zusammen	131 571	65 473
		Zahl der Gemeinden: 32		
		Verwaltungsgemeinschaften im Lkr Miltenberg		
	626	Erftal	5 878	2 988
	627	Kleinheubach	5 724	2 875
	630	Kleinwallstadt	7 826	3 893
	631	Mönchberg	4 234	2 112
	632	Stadtprozelten	3 086	1 575
673		Lkr Rhön-Grabfeld		
673113	634	Aubstadt	781	386
673141		Bad Königshofen i.Grabfeld, St	7 015	3 467
673114		Bad Neustadt a.d.Saale, St	16 077	7 813
673116		Bastheim	2 646	1 588
673117		Bischofsheim a.d.Rhön, St	5 214	2 597
673186	635	Burglauer	1 688	862
673123	637	Fladungen, St	2 354	1 174
673126	634	Großbardorf	1 007	525
673127	640	Großeibstadt	1 215	592
673129	637	Hausen	761	404
673130	633	Hendungen	1 044	540
673131	634	Herbstadt	663	318
673133	638	Heustreu	1 338	667
673134	634	Höchheim	1 267	665
673135	635	Hohenroth	3 680	1 854
673136	638	Hollstadt	1 670	808
673142	633	Mellrichstadt, St	6 280	3 124
673146	635	Niederlauer	1 839	909
673147	637	Nordheim v.d.Rhön	1 199	576
673149		Oberelsbach, M	2 980	1 493
673151	633	Oberstreu	1 711	872
673153	639	Ostheim v.d.Rhön, St	3 702	1 857
673156	635	Rödelmaier	943	470
673160	640	Saal a.d.Saale, M	1 581	790
673161	635	Salz	2 226	1 085
673162		Sandberg	2 890	1 454
673163	635	Schönau a.d.Brend	1 384	703
673167	639	Sondheim v.d.Rhön	1 099	543

2. Einwohnerzahlen der Kreise und Gemeinden Bayerns am 30. Juni 2003 in regionaler Gliederung

Kreis- u. Gde- Schl.	VGem Schl	Gebiet	Einwohner	
			insge- samt	darunter männlich
673170	633	Stockheim	1 143	552
673171	635	Strahlungen	936	479
673172	634	Sulzdorf a.d.Lederhecke	1 260	653
673173	634	Sulzfeld	1 820	928
673174	634	Trappstadt, M	1 047	559
673175	638	Unsleben	965	490
673182	639	Willmars	698	345
673183	638	Wollbach	1 263	592
673184	640	Wülfershausen a.d.Saale	1 508	779
		Zusammen	86 894	43 513
		Zahl der Gemeinden: 37		
		Verwaltungsgemeinschaften im Lkr Rhön-Grabfeld		
	633	Mellrichstadt	10 178	5 088
	634	Bad Königshofen/Grabf.	7 845	4 034
	635	Bad Neustadt a.d.Saale	12 696	6 362
	637	Fladungen	4 314	2 154
	638	Heustreu	5 236	2 557
	639	Ostheim v.d.Rhön	5 499	2 745
	640	Saal a.d.Saale	4 304	2 161
678		Lkr Schweinfurt		
678115		Bergtheim	5 020	2 507
678122	642	Dingolshausen	1 254	640
678123		Dittelbrunn	7 588	3 798
678124	642	Donnersdorf	1 890	930
678128		Euerbach	3 131	1 551
678130	642	Frankenwinheim	967	489
678132		Geldersheim	2 645	1 282
678134	642	Gerolzhofen, St	6 880	3 319
678135		Gochsheim	6 632	3 211
678136		Grafenrheinfeld	3 359	1 667
678138		Grettstadt	4 177	2 099
678150		Kolitzheim	5 728	2 883
678153	642	Lülsfeld	833	407
678157	642	Michelau i.Steigerwald	1 157	568
678160		Niederwerrn	7 928	3 836
678164	642	Oberschwarzach, M	1 446	756
678168		Poppenhausen	4 115	2 032
678170		Röthlein	4 818	2 401
678174		Schonungen	8 213	4 081
678175	643	Schwanfeld	1 998	1 022
678176		Schwebheim	4 090	2 047
678178		Sennfeld	4 077	1 979
678181		Stadtlauringen, M	4 477	2 211
678183	642	Sulzheim	2 023	1 023
678186		Üchtelhausen	4 073	2 052
678190		Waigolshausen	2 926	1 488
678192		Wasserlosen	3 520	1 811
678193		Werneck, M	10 699	5 343
678196	643	Wipfeld	1 157	552

2. Einwohnerzahlen der Kreise und Gemeinden Bayerns am 30. Juni 2003 in regionaler Gliederung

Kreis- u. Gde- Schl.	VGem Schl	Gebiet	Einwohner	
			insge- samt	darunter männlich
		Zusammen	116 821	57 985
		Zahl der Gemeinden: 29		
		Verwaltungsgemeinschaften im Lkr Schweinfurt		
	642	Gerolzhofen	16 450	8 132
	643	Schwanfeld	3 155	1 574
679		Lkr Würzburg		
679165	651	Altertheim	2 150	1 065
679114	644	Aub, St	1 683	879
679117	645	Bergtheim	3 413	1 671
679118	654	Bieberehren	1 002	511
679122	648	Bütthard, M	1 300	645
679124	646	Eibelstadt, St	2 912	1 429
679167	647	Eisenheim, M	1 327	647
679126		Eisingen	3 560	1 801
679128	652	Erlabrunn	1 583	775
679130	647	Estenfeld	4 792	2 355
679131	646	Frickenhausen a. Main, M	1 299	661
679134		Gaukönigshofen	2 314	1 193
679135	644	Gelchsheim, M	861	445
679136		Gerbrunn	6 222	2 968
679137	650	Geroldshausen	1 224	614
679138	648	Giebelstadt, M	4 382	2 210
679141	655	Greußenheim	1 634	840
679142		Güntersleben	4 523	2 263
679143		Hausen b. Würzburg	2 269	1 150
679144	649	Helmstadt, M	2 634	1 358
679146	655	Hettstadt	3 830	1 866
679147		Höchberg, M	9 394	4 570
679149	649	Holzkirchen	955	490
679153	650	Kirchheim	2 193	1 113
679154	651	Kist	2 523	1 262
679155		Kleinrinderfeld	2 079	1 039
679156		Kürnach	4 218	2 084
679200		Leinach	3 273	1 658
679161	652	Margetshöchheim	3 271	1 578
679164		Neubrunn, M	2 398	1 194
679169	645	Oberpleichfeld	1 059	559
679170		Ochsenfurt, St	11 592	5 613
679174	647	Prosselsheim	1 188	609
679175		Randersacker, M	3 405	1 669
679176		Reichenberg, M	4 030	2 010
679177	649	Remlingen, M	1 528	767
679179	654	Riedenheim	797	436
679180		Rimpar, M	7 770	3 839
679182	654	Röttingen, St	1 712	858
679185		Rottendorf	5 184	2 508
679187	646	Sommerhausen, M	1 649	789
679188	644	Sonderhofen	853	442
679192	654	Tauberrettersheim	843	412
679193		Theilheim	2 344	1 154

2. Einwohnerzahlen der Kreise und Gemeinden Bayerns am 30. Juni 2003 in regionaler Gliederung

Kreis- u. Gde- Schl.	VGem Schl	Gebiet	Einwohner	
			insge- samt	darunter männlich
679194		Thüngersheim	2 749	1 377
679196	649	Uettingen	1 880	945
679201		Unterpleichfeld	2 782	1 371
679202		Veitshöchheim	10 098	4 970
679204		Waldbrunn	2 554	1 279
679205		Waldbüttelbrunn	4 947	2 452
679206	646	Winterhausen, M	1 550	776
679209		Zell a.Main, M	4 092	1 957
		Zusammen	159 824	79 126
		Zahl der Gemeinden: 52		
		Verwaltungsgemeinschaften im Lkr Würzburg		
	644	Aub	3 397	1 766
	645	Bergtheim	4 472	2 230
	646	Eibelstadt	7 410	3 655
	647	Estenfeld	7 307	3 611
	648	Giebelstadt	5 682	2 855
	649	Helmstadt	6 997	3 560
	650	Kirchheim	3 417	1 727
	651	Kist	4 673	2 327
	652	Margetshöchheim	4 854	2 353
	654	Röttingen	4 354	2 217
	655	Hettstadt	5 464	2 706
7		Reg.Bez. Schwaben		
		Kreisfreie Städte		
761		Augsburg	259 291	124 371
762		Kaufbeuren	42 693	20 202
763		Kempten (Allgäu)	61 563	29 210
764		Memmingen	41 166	19 831
		Zusammen	404 713	193 614
771		Lkr Aichach-Friedberg		
771111	704	Adelzhausen	1 506	778
771112		Affing	5 084	2 564
771113		Aichach, St	20 743	10 096
771114	701	Aindling, M	4 341	2 229
771176	771	Baar (Schwaben)	1 165	582
771122	704	Dasing	5 260	2 663
771129	704	Eurasburg	1 600	796
771130		Friedberg, St	29 417	14 432
771140		Hollenbach	2 387	1 213
771141		Inchenhofen, M	2 365	1 183
771142		Kissing	10 885	5 430
771144	703	Kühbach, M	3 956	1 953
771145		Merching	3 076	1 504
771146	705	Mering, M	12 411	6 105
771149	704	Obergriesbach	1 956	998
771155	701	Petersdorf	1 717	855
771156	771	Pöttmes, M	6 237	3 111
771158		Rehling	2 376	1 211

2. Einwohnerzahlen der Kreise und Gemeinden Bayerns am 30. Juni 2003 in regionaler Gliederung

Kreis- u. Gde- Schl.	VGem Schl	Gebiet	Einwohner	
			insge- samt	darunter männlich
771160		Ried	2 913	1 471
771162	703	Schiltberg	1 780	901
771163	705	Schmiechen	1 141	583
771165	704	Sielenbach	1 477	758
771168	705	Steindorf	932	479
771169	701	Todtenweis	1 377	678
		Zusammen	126 102	62 573
		Zahl der Gemeinden: 24		
		Verwaltungsgemeinschaften im Lkr Aichach-Friedberg		
	701	Aindling	7 435	3 762
	703	Kühbach	5 736	2 854
	704	Dasing	11 799	5 993
	705	Mering	14 484	7 167
	771	Pöttmes	7 402	3 693
772		Lkr Augsburg		
772111		Adelsried	2 265	1 086
772114	706	Allmannshofen	833	424
772115		Altenmünster	3 857	1 925
772117		Aystetten	3 043	1 461
772121		Biberbach, M	3 490	1 740
772125		Bobingen, St	16 607	8 111
772126	707	Bonstetten	1 166	573
772130		Diedorf, M	10 163	4 931
772131		Dinkelscherben, M	6 760	3 385
772134	706	Ehingen	990	506
772136	706	Ellgau	974	508
772137	707	Emersacker	1 402	719
772141		Fischach, M	4 678	2 309
772145		Gablingen	4 736	2 429
772147		Gersthofen, St	20 046	9 714
772148	708	Gessertshausen	4 356	2 139
772149		Graben	3 217	1 613
772151	710	Großaitingen	4 718	2 328
772156	707	Heretsried	1 042	521
772157	712	Hilttenfingen	1 519	749
772159		Horgau	2 487	1 285
772160	710	Kleinaitingen	1 532	986
772162	711	Klosterlechfeld	2 386	1 078
772163		Königsbrunn, St	27 285	13 449
772166	706	Kühlenthal	778	402
772167		Kutzenhausen	2 495	1 229
772168	709	Langenneufnach	1 686	856
772170	712	Langerringen	3 795	1 889
772171		Langweid a. Lech	7 438	3 708
772177		Meitingen, M	11 123	5 458
772178	709	Mickhausen	1 322	669
772179	709	Mittelneufnach	1 086	546
772184		Neusäß, St	21 838	10 487
772185	706	Nordendorf	2 267	1 115
772186	710	Oberottmarshausen	1 590	772

2. Einwohnerzahlen der Kreise und Gemeinden Bayerns am 30. Juni 2003 in regionaler Gliederung

Kreis- u. Gde- Schl.	VGem Schl	Gebiet	Einwohner	
			insge- samt	darunter männlich
772197	709	Scherstetten	997	500
772200		Schwabmünchen, St	13 029	6 343
772202		Stadtbergen, M	14 679	6 976
772207		Thierhaupten, M	3 774	1 923
772209	711	Untermeitingen	6 361	3 136
772211	708	Ustersbach	1 185	568
772214	709	Walkertshofen	1 116	545
772215		Wehringen	2 847	1 459
772216	707	Welden, M	3 577	1 756
772217	706	Westendorf	1 464	743
772223		Zusmarshausen, M	6 203	3 133
		Zusammen	240 202	118 182
		Zahl der Gemeinden: 46		
		Verwaltungsgemeinschaften im Lkr Augsburg		
	706	Nordendorf	7 306	3 698
	707	Welden	7 187	3 569
	708	Gessertshausen	5 541	2 707
	709	Stauden	6 207	3 116
	710	Großaitingen	7 840	4 086
	711	Lechfeld	8 747	4 214
	712	Langerringen	5 314	2 638
773		Lkr Dillingen a.d. Donau		
773111	719	Aislingen, M	1 400	725
773112	714	Bachhagel	2 398	1 203
773113	713	Bächingen a.d. Brenz	1 301	650
773116	718	Binswangen	1 321	678
773117		Bissingen, M	3 640	1 842
773119	716	Blindheim	1 693	865
773122		Buttenwiesen	5 687	2 920
773125		Dillingen a.d. Donau, GKSt	18 677	9 124
773150	716	Finningen	1 616	830
773133	719	Glött	1 132	523
773136	713	Gundelfingen a.d. Donau, St	7 925	3 903
773137	713	Haunsheim	1 610	801
773139	716	Höchstädt a.d. Donau, St	6 751	3 308
773140	719	Holzheim	3 769	1 918
773143	718	Laugna	1 536	798
773144		Lauingen (Donau), St	10 945	5 132
773146	716	Lutzingen	967	491
773153	713	Medlingen	964	502
773147	715	Mödingen	1 362	671
773164	716	Schwenningen	1 476	747
773170	714	Syrgenstein	3 557	1 758
773179	718	Villenbach	1 231	615
773182	718	Wertingen, St	8 787	4 364
773183	715	Wittislingen, M	2 407	1 171
773186	715	Ziertheim	1 037	506
773187	714	Zöschingen	752	361
773188	718	Zusamaltheim	1 281	665

2. Einwohnerzahlen der Kreise und Gemeinden Bayerns am 30. Juni 2003 in regionaler Gliederung

Kreis- u. Gde- Schl.	VGem Schl	Gebiet	Einwohner	
			insge- samt	darunter männlich
		Zusammen	95 222	47 071
		Zahl der Gemeinden: 27		
		Verwaltungsgemeinschaften im Lkr Dillingen a.d. Donau		
	713	Gundelfingen a.d. Donau	11 800	5 856
	714	Syrgenstein	6 707	3 322
	715	Wittislingen	4 806	2 348
	716	Höchstädt a.d. Donau	12 503	6 241
	718	Wertingen	14 156	7 120
	719	Holzheim	6 301	3 166
779		Lkr Donau-Ries		
779111	722	Alerheim	1 681	873
779112	722	Amerdingen	875	425
779115		Asbach-Bäumenheim	4 236	2 116
779117	721	Auhausen	1 105	570
779126	724	Buchdorf	1 545	803
779129	724	Daiting	769	403
779130	722	Deiningen	1 994	975
779131		Donauwörth, GKSt	18 288	8 902
779136	722	Ederheim	1 136	574
779138	721	Ehingen a. Ries	830	416
779146	722	Forheim	589	301
779147		Fremdingen	2 248	1 102
779148	723	Fünfstetten	1 363	679
779149	725	Genderkingen	1 160	599
779154	721	Hainsfarth	1 480	733
779155		Harburg (Schwaben), St	5 754	2 878
779162	722	Hohenaltheim	621	316
779163	725	Holzheim	1 183	618
779167	723	Huisheim	1 658	848
779169		Kaisheim, M	4 255	2 554
779176	720	Maihingen	1 239	630
779177	720	Marktoffingen	1 379	711
779178		Marxheim	2 615	1 398
779180	721	Megesheim	886	437
779181		Mertingen	3 668	1 839
779184	722	Mönchsdeggingen	1 506	759
779185		Möttingen	2 486	1 276
779186	724	Monheim, St	4 952	2 485
779187	725	Münster	1 033	520
779188	721	Munningen	1 828	944
779192	725	Niederschönenfeld	1 383	786
779194		Nördlingen, GKSt	19 617	9 478
779196		Oberndorf a. Lech	2 349	1 174
779197	721	Oettingen i. Bay., St	5 396	2 635
779198	723	Otting	798	388
779201	725	Rain, St	8 404	4 124
779203	722	Reimlingen	1 332	692
779206	724	Rögling	687	349
779217	724	Tagmersheim	1 079	550
779218		Tapfheim	4 070	2 041

2. Einwohnerzahlen der Kreise und Gemeinden Bayerns am 30. Juni 2003 in regionaler Gliederung

Kreis- u. Gde- Schl.	VGem Schl	Gebiet	Einwohner	
			insge- samt	darunter männlich
779224	720	Wallerstein, M	3 390	1 637
779226	722	Wechingen	1 414	723
779228	723	Wemding, St	5 699	2 800
779231	723	Wolferstadt	1 124	574
		Zusammen	131 104	65 635
		Zahl der Gemeinden: 44		
		Verwaltungsgemeinschaften im Lkr Donau-Ries		
	720	Wallerstein	6 008	2 978
	721	Oettingen i.Bay.	11 525	5 735
	722	Ries	11 148	5 638
	723	Wemding	10 642	5 289
	724	Monheim	9 032	4 590
	725	Rain	13 163	6 647
774		Lkr Günzburg		
774166	733	Aichen	1 178	598
774111	731	Aletshausen	1 168	591
774115	732	Balzhausen	1 206	607
774119		Bibertal	4 778	2 387
774117	731	Breitenthal	1 268	619
774118	729	Bubesheim	1 403	699
774121		Burgau, St	9 609	4 718
774122		Burtenbach, M	3 341	1 623
774124	731	Deisenhausen	1 517	754
774127	728	Dürrlauingen	1 743	992
774129	731	Ebershausen	629	326
774133	730	Ellzee	1 169	572
774135		Günzburg, GKSt	19 661	9 575
774136	727	Gundremmingen	1 496	817
774140	728	Haldenwang	1 834	913
774143	730	Ichenhausen, St	8 488	4 227
774144		Jettingen-Scheppach, M	6 833	3 420
774145		Kammeltal	3 362	1 658
774148	729	Kötz	3 255	1 628
774150		Krumbach (Schwaben), St	12 634	6 115
774151	728	Landensberg	698	340
774155		Leipheim, St	6 765	3 390
774160	732	Münsterhausen, M	2 068	1 057
774162		Neuburg a.d.Kammel, M	3 141	1 581
774171	727	Offingen, M	4 121	2 080
774174	727	Rettenbach	1 629	844
774178	728	Röfingen	1 194	616
774185	732	Thannhausen, St	6 337	3 070
774116		Ursberg	3 532	1 680
774191	730	Waldstetten, M	1 216	639
774192	731	Waltenhausen	721	373
774189	731	Wiesenbach	957	480
774196	728	Winterbach	810	402
774198	733	Ziemetshausen, M	3 092	1 576
		Zusammen	122 853	60 967

2. Einwohnerzahlen der Kreise und Gemeinden Bayerns am 30. Juni 2003 in regionaler Gliederung

Kreis- u. Gde- Schl.	VGem Schl	Gebiet	Einwohner	
			insge- samt	darunter männlich
		Zahl der Gemeinden: 34		
		Verwaltungsgemeinschaften im Lkr Günzburg		
	727	Offingen	7 246	3 741
	728	Haldenwang	6 279	3 263
	729	Kötz	4 658	2 327
	730	Ichenhausen	10 873	5 438
	731	Krumbach (Schwabern)	6 260	3 143
	732	Thannhausen	9 611	4 734
	733	Ziemetshausen	4 270	2 174
776		Lkr Lindau (Bodensee)		
776111		Bodolz	3 046	1 450
776112	737	Gestratz	1 212	616
776113	737	Grünenbach	1 342	669
776114		Heimenkirch, M	3 680	1 806
776131		Hergatz	2 265	1 130
776115	735	Hergensweiler	1 715	849
776116		Lindau (Bodensee), GKSt	24 343	11 500
776117		Lindenberg i. Allgäu, St	11 544	5 486
776118	737	Maierhöfen	1 530	778
776120		Nonnenhorn	1 530	720
776121	738	Oberreute	1 520	756
776122		Opfenbach	2 241	1 154
776124	737	Röthenbach (Allgäu)	1 745	863
776125		Scheidegg, M	4 173	1 983
776126	735	Sigmarszell	2 635	1 341
776127	738	Stiefenhofen	1 727	853
776128		Wasserburg (Bodensee)	3 179	1 518
776129		Weiler-Simmerberg, M	6 533	3 225
776130	735	Weißensberg	2 566	1 302
		Zusammen	78 526	37 999
		Zahl der Gemeinden: 19		
		Verwaltungsgemeinschaften im Lkr Lindau (Bodensee)		
	735	Sigmarszell	6 916	3 492
	737	Röthenbach (Allgäu)	5 829	2 926
	738	Stiefenhofen	3 247	1 609
775		Lkr Neu-Ulm		
775111	740	Altenstadt, M	4 750	2 403
775115		Bellenberg	4 609	2 279
775118	741	Buch, M	3 651	1 788
775139		Elchingen	9 328	4 583
775126	739	Holzheim	1 731	870
775129		Illertissen, St	16 207	7 986
775132	740	Kellmünz a.d. Iller, M	1 377	679
775134		Nersingen	9 117	4 518
775135		Neu-Ulm, GKSt	51 099	25 196
775141	741	Oberroth	837	419
775142	740	Osterberg	830	400
775143	739	Pfaffenhofen a.d. Roth, M	7 152	3 636

2. Einwohnerzahlen der Kreise und Gemeinden Bayerns am 30. Juni 2003 in regionaler Gliederung

Kreis- u. Gde- Schl.	VGem Schl	Gebiet	Einwohner	
			insge- samt	darunter männlich
775149		Roggenburg	2 676	1 379
775152		Senden, St	22 182	10 952
775161	741	Unterroth	926	487
775162		Vöhringen, St	13 089	6 402
775164		Weißenhorn, St	13 192	6 526
		Zusammen	162 753	80 503
		Zahl der Gemeinden: 17		
		Verwaltungsgemeinschaften im Lkr Neu-Ulm		
	739	Pfaffenhofen a.d.Roth	8 883	4 506
	740	Altenstadt	6 957	3 482
	741	Buch	5 414	2 694
780		Lkr Oberallgäu		
780112		Altusried, M	9 904	4 887
780123		Bad Hindelang, M	4 787	2 273
780113	742	Balderschwang	219	118
780114		Betzigau	2 783	1 388
780115		Blaichach	5 587	2 753
780116	742	Bolsterlang	1 002	500
780117		Buchenberg, M	3 943	1 964
780118		Burgberg i.Allgäu	3 254	1 572
780119		Dietmannsried, M	7 754	3 818
780120		Durach	6 500	3 188
780121	742	Fischen i.Allgäu	2 902	1 375
780122		Haldenwang	3 601	1 769
780124		Immenstadt i.Allgäu, St	14 370	6 839
780125		Lauben	3 220	1 566
780127	745	Missen-Wilhams	1 400	711
780131	742	Obermaiselstein	920	489
780132		Oberstaufen, M	7 171	3 323
780133		Oberstdorf, M	9 917	4 572
780134	742	Ofterschwang	1 956	941
780128		Oy-Mittelberg	4 462	2 163
780137		Rettenberg	4 046	2 027
780139		Sonthofen, St	21 328	10 101
780140		Sulzberg, M	4 541	2 321
780143		Waltenhofen	8 997	4 452
780144	745	Weitnau, M	5 246	2 609
780145		Wertach, M	2 355	1 153
780146		Wiggensbach, M	4 640	2 276
780147		Wildpoldsried	2 469	1 237
		Zusammen	149 274	72 385
		Zahl der Gemeinden: 28		
		Verwaltungsgemeinschaften im Lkr Oberallgäu		
	742	Hörnergruppe	6 999	3 423
	745	Weitnau	6 646	3 320
777		Lkr Ostallgäu		
777111	752	Aitrang	1 947	1 000
777114	753	Baisweil	1 323	668

2. Einwohnerzahlen der Kreise und Gemeinden Bayerns am 30. Juni 2003 in regionaler Gliederung

Kreis- u. Gde- Schl.	VGem Schl	Gebiet	Einwohner	
			insge- samt	darunter männlich
777118	752	Bidingen	1 682	863
777112	752	Biessenhofen	4 044	2 035
777121	748	Buchloe, St	11 730	5 688
777124	753	Eggenthal	1 284	675
777125	756	Eisenberg	1 233	621
777128	753	Friesenried	1 561	788
777129		Füssen, St	13 934	6 550
777130		Germaringen	3 768	1 895
777131	755	Görisried	1 222	623
777138	754	Günzach	1 504	751
777173		Halblech	3 578	1 750
777135	756	Hopferau	1 082	557
777139	749	Irsee, M	1 348	634
777140	748	Jengen	2 395	1 218
777141	751	Kaltental, M	1 618	804
777144	755	Kraftisried	738	373
777145	748	Lamerdingen	1 839	938
777147		Lechbruck am See	2 478	1 183
777149	756	Lengenwang	1 357	707
777151		Marktoberdorf, St	18 483	9 019
777152		Mauerstetten	2 877	1 421
777153		Nesselwang, M	3 537	1 662
777154	754	Obergünzburg, M	6 372	3 157
777155	751	Oberostendorf	1 281	649
777157	751	Osterzell	663	346
777158	749	Pforzen	2 059	1 018
777159		Pfronten	7 752	3 714
777183	772	Rettenbach a.Auerberg	747	389
777164	749	Rieden	1 414	708
777163	770	Rieden am Forggensee	1 191	589
777165		Ronsberg, M	1 689	882
777166	770	Roßhaupten	2 173	1 067
777167	752	Ruderatshofen	1 700	829
777168	756	Rückholz	813	416
777169		Schwangau	3 454	1 677
777170	756	Seeg	2 819	1 369
777171	772	Stöten a.Auerberg	1 890	939
777172	751	Stöttwang	1 827	928
777175	755	Unterthingau, M	2 718	1 389
777176	754	Untrasried	1 495	789
777177	748	Waal, M	2 144	1 081
777179	756	Wald	1 021	525
777182	751	Westendorf	1 841	933
		Zusammen	133 625	65 817
		Zahl der Gemeinden: 45		
		Verwaltungsgemeinschaften im Lkr Ostallgäu		
	748	Buchloe	18 108	8 925
	749	Pforzen	4 821	2 360
	751	Westendorf	7 230	3 660
	752	Biessenhofen	9 373	4 727
	753	Eggenthal	4 168	2 131

2. Einwohnerzahlen der Kreise und Gemeinden Bayerns am 30. Juni 2003 in regionaler Gliederung

Kreis- u. Gde- Schl.	VGem Schl	Gebiet	Einwohner	
			insge- samt	darunter männlich
	754	Obergünzburg	9 371	4 697
	755	Unterthingau	4 678	2 385
	756	Seeg	8 325	4 195
	770	Roßhaupten	3 364	1 656
	772	Stötten a. Auerberg	2 637	1 328
778		Lkr Unterallgäu		
778111	764	Amberg	1 314	653
778113	766	Apfeltrach	942	476
778115	758	Babenhausen, M	5 299	2 622
778144	768	Bad Grönenbach, M	5 175	2 466
778116		Bad Wörishofen, St	13 850	6 186
778118	765	Benningen	2 127	1 064
778119	757	Böhen	701	376
778120	761	Boos	1 946	956
778121	759	Breitenbrunn	2 305	1 197
778123		Buxheim	2 996	1 461
778127	766	Dirlewang, M	2 141	1 056
778130	758	Egg a. d. Günz	1 146	569
778134	760	Eppishausen	1 870	948
778136	762	Erkheim, M	2 963	1 474
778137		Ettringen	3 389	1 720
778139	761	Fellheim	1 190	571
778149	757	Hawangen	1 248	631
778150	761	Heimertingen	1 696	826
778151	765	Holzgünz	1 125	537
778180	762	Kammlach	1 797	909
778221	758	Kettershausen	1 782	925
778157	758	Kirchhaslach	1 301	672
778158	760	Kirchheim i. Schw., M	2 569	1 260
778161	767	Kronburg	1 727	861
778162	765	Lachen	1 371	684
778163	762	Lauben	1 325	694
778164	767	Lautrach	1 213	537
778165	767	Legau, M	3 095	1 517
778168		Markt Rettenbach, M	3 689	1 845
778169		Markt Wald, M	2 345	1 189
778171	765	Memmingerberg	2 566	1 257
778173		Mindelheim, St	14 133	6 879
778177	761	Niederrieden	1 294	670
778183	759	Oberrieden	1 250	648
778184	758	Oberschönegg	963	494
778186	757	Ottobeuren, M	8 068	3 949
778187	759	Pfaffenhausen, M	2 399	1 221
778188	761	Pleiß	826	416
778209	764	Rammingen	1 378	688
778190	759	Salgen	1 446	753
778196		Sontheim	2 484	1 261
778199	766	Stetten	1 359	680
778202	765	Trunkelsberg	1 820	909
778203	764	Türkheim, M	6 653	3 285

2. Einwohnerzahlen der Kreise und Gemeinden Bayerns am 30. Juni 2003 in regionaler Gliederung

Kreis- u.Gde- Schl.	VGem Schl	Gebiet	Einwohner	
			insge- samt	darunter männlich
778204		Tussenhausen, M	2 929	1 500
778205	765	Ungerhausen	1 062	539
778207	766	Unteregg	1 393	718
778214	762	Westerheim	2 052	1 036
778216	764	Wiedergeltingen	1 334	664
778217	758	Winterrieden	878	450
778218	768	Wolfertschwenden	1 825	895
778219	768	Woringen	1 803	892
		Zusammen	135 552	66 686
		Zahl der Gemeinden: 52		
		Verwaltungsgemeinschaften im Lkr Unterallgäu		
	757	Ottobeuren	10 017	4 956
	758	Babenhausen	11 369	5 732
	759	Pfaffenhausen	7 400	3 819
	760	Kirchheim i.Schw.	4 439	2 208
	761	Boos	6 952	3 439
	762	Erkheim	8 137	4 113
	764	Türkheim	10 679	5 290
	765	Memmingerberg	10 071	4 990
	766	Dirlewang	5 835	2 930
	767	Illerwinkel	6 035	2 915
	768	Bad Grönenbach	8 803	4 253

3. Einwohnerzahlen der Gemeinden Bayerns am 30. Juni 2003 in alphabetischer Gliederung

Gemeinde- schlüssel	Gemeinde / Kreis	Regierungs- bezirk	Ein- wohner
A			
576111	Abenberg, St / Roth	MFr.	5 561
273111	Abensberg, St / Kelheim	NB	12 457
577111	Absberg, M / Weißenburg-Gunzenhausen	MFr.	1 340
675111	Abtswind, M / Kitzingen	UFr.	774
276111	Achslach / Regen	NB	1 089
176111	Adelschlag / Eichstätt	OB	2 683
572111	Adelsdorf / Erlangen-Höchstädt	MFr.	7 106
179111	Adelshofen / Fürstenfeldbruck	OB	1 508
571111	Adelshofen / Ansbach	MFr.	971
772111	Adelsried / Augsburg	Schw.	2 265
771111	Adelzhausen / Aichach-Friedberg	Schw.	1 506
274111	Adlkofen / Landshut	NB	3 927
771112	Affing / Aichach-Friedberg	Schw.	5 084
274112	Aham / Landshut	NB	1 933
278112	Aholting / Straubing-Bogen	NB	1 641
271111	Aholming / Deggendorf	NB	2 211
473112	Ahorn / Coburg	OFr.	4 588
472111	Ahorntal / Bayreuth	OFr.	2 247
275111	Aicha vorm Wald / Passau	NB	2 427
771113	Aichach, St / Aichach-Friedberg	Schw.	20 743
774166	Aichen / Günzburg	Schw.	1 178
275112	Aidenbach, M / Passau	NB	3 100
674111	Aidhausen / Haßberge	UFr.	1 928
273113	Aiglsbach / Kelheim	NB	1 626
771114	Aindling, M / Aichach-Friedberg	Schw.	4 341
172111	Ainring / Berchtesgadener Land	OB	9 892
773111	Aislingen, M / Dillingen a.d.Donau	Schw.	1 400
278113	Aiterhofen / Straubing-Bogen	NB	3 364
777111	Aitrang / Ostallgäu	Schw.	1 947
187186	Albaching / Rosenheim	OB	1 498
675112	Albertshofen / Kitzingen	UFr.	2 103
275114	Aldersbach / Passau	NB	4 228
779111	Alerheim / Donau-Ries	Schw.	1 681
577113	Alesheim / Weißenburg-Gunzenhausen	MFr.	1 015
774111	Aletshausen / Günzburg	Schw.	1 168
574111	Alfeld / Nürnberger Land	MFr.	1 194
576113	Allersberg, M / Roth	MFr.	8 068
178113	Allershausen / Freising	OB	4 732
179113	Alling / Fürstenfeldbruck	OB	3 292
772114	Allmannshofen / Augsburg	Schw.	833
274113	Altdorf / Landshut	NB	11 408
574112	Altdorf b.Nürnberg, St / Nürnberger Land	MFr.	15 257
375113	Alteglofsheim / Regensburg	OPf.	3 222
676111	Altenbuch / Miltenberg	UFr.	1 340
376112	Altendorf / Schwandorf	OPf.	954
471111	Altendorf / Bamberg	OFr.	2 048
478111	Altenkunstadt / Lichtenfels	OFr.	5 635
189111	Altenmarkt a.d.Alz / Traunstein	OB	4 188
772115	Altenmünster / Augsburg	Schw.	3 857
190111	Altenstadt / Weilheim-Schongau	OB	3 282

3. Einwohnerzahlen der Gemeinden Bayerns am 30. Juni 2003 in alphabetischer Gliederung

Gemeinde- schlüssel	Gemeinde / Kreis	Regierungs- bezirk	Ein- wohner
374111	Altenstadt a.d.Waldnaab / Neustadt a.d.Waldnaab	OPf.	5 138
775111	Altenstadt, M / Neu-Ulm	Schw.	4 750
375114	Altenthann / Regensburg	OPf.	1 580
679165	Altertheim / Würzburg	UFr.	2 150
274114	Altfraunhofen / Landshut	NB	1 998
179114	Althegnenberg / Fürstenfeldbruck	OB	1 813
176112	Altmannstein, M / Eichstätt	OB	7 084
174111	Altomünster, M / Dachau	OB	7 075
171111	Altötting, St / Altötting	OB	12 961
780112	Altusried, M / Oberallgäu	Schw.	9 904
671111	Alzenau i.UFr., St / Aschaffenburg	UFr.	18 981
778111	Amberg / Unterallgäu	Schw.	1 314
361000	Amberg / Kreisfreie Stadt	OPf.	44 597
187113	Amerang / Rosenheim	OB	3 598
779112	Amerdingen / Donau-Ries	Schw.	875
573111	Ammerndorf, M / Fürth	MFr.	2 117
371111	Ammerthal / Amberg-Sulzbach	OPf.	2 042
676112	Amorbach, St / Miltenberg	UFr.	4 206
183112	Ampfing / Mühldorf a.Inn	OB	6 129
188117	Andechs / Starnberg	OB	3 141
172112	Anger / Berchtesgadener Land	OB	4 359
561000	Ansbach / Kreisfreie Stadt	MFr.	40 622
190113	Antdorf / Weilheim-Schongau	OB	1 101
175111	Anzing / Ebersberg	OB	3 582
181111	Apfeldorf / Landsberg am Lech	OB	1 064
778113	Apfeltrach / Unterallgäu	Schw.	942
571113	Arberg, M / Ansbach	MFr.	2 278
185113	Aresing / Neuburg-Schrobenhausen	OB	2 743
276113	Arnbruck / Regen	NB	2 053
372112	Arnschwang / Cham	OPf.	2 050
677114	Arnstein, St / Main-Spessart	UFr.	8 390
277111	Arnstorf, M / Rottal-Inn	NB	6 612
372113	Arrach / Cham	OPf.	2 783
479112	Arzberg, St / Wunsiedel i.Fichtelgebirge	OFr.	6 315
779115	Asbach-Bäumenheim / Donau-Ries	Schw.	4 236
278116	Ascha / Straubing-Bogen	NB	1 507
661000	Aschaffenburg / Kreisfreie Stadt	UFr.	68 730
183113	Aschau a.Inn / Mühldorf a.Inn	OB	2 905
187114	Aschau i.Chiemgau / Rosenheim	OB	5 396
184112	Aschheim / München	OB	6 469
175112	Aßling / Ebersberg	OB	4 262
273115	Attenhofen / Kelheim	NB	1 357
178115	Attenkirchen / Freising	OB	2 535
278117	Atting / Straubing-Bogen	NB	1 652
178116	Au i.d.Hallertau, M / Freising	OB	5 467
679114	Aub, St / Würzburg	UFr.	1 683
673113	Aubstadt / Rhön-Grabfeld	UFr.	781
271113	Auerbach / Deggendorf	NB	2 166
371113	Auerbach i.d.OPf., St / Amberg-Sulzbach	OPf.	9 194
375115	Aufhausen / Regensburg	OPf.	1 736
472115	Aufseß / Bayreuth	OFr.	1 389
761000	Augsburg / Kreisfreie Stadt	Schw.	259 291

3. Einwohnerzahlen der Gemeinden Bayerns am 30. Juni 2003 in alphabetischer Gliederung

Gemeinde- schlüssel	Gemeinde / Kreis	Regierungs- bezirk	Ein- wohner
779117	Auhausen / Donau-Ries	Schw.	1 105
672111	Aura a.d.Saale / Bad Kissingen	UFr.	869
677116	Aura i.Sinngund / Main-Spessart	UFr.	1 078
571114	Aurach / Ansbach	MFr.	2 953
572114	Aurachtal / Erlangen-Höchstadt	MFr.	2 885
271114	Außernzell / Deggendorf	NB	1 434
184137	Aying / München	OB	4 049
772117	Aystetten / Augsburg	Schw.	3 043
B			
771176	Baar (Schwaben) / Aichach-Friedberg	Schw.	1 165
186113	Baar-Ebenhausen / Pfaffenhofen a.d.Ilm	OB	4 786
778115	Babenhausen, M / Unterallgäu	Schw.	5 299
187116	Babensham / Rosenheim	OB	2 841
375116	Bach a.d.Donau / Regensburg	OPf.	1 787
773112	Bachhagel / Dillingen a.d.Donau	Schw.	2 398
773113	Bächingen a.d.Brenz / Dillingen a.d.Donau	Schw.	1 301
273116	Bad Abbach, M / Kelheim	NB	10 585
187117	Bad Aibling, St / Rosenheim	OB	17 386
479111	Bad Alexandersbad / Wunsiedel i.Fichtelgebirge	OFr.	1 282
180113	Bad Bayersoien / Garmisch-Partenkirchen	OB	1 187
472116	Bad Berneck i.Fichtelgebirge, St / Bayreuth	OFr.	4 741
277113	Bad Birnbach, M / Rottal-Inn	NB	5 519
672112	Bad Bocklet, M / Bad Kissingen	UFr.	4 658
672113	Bad Brückenau, St / Bad Kissingen	UFr.	7 452
187128	Bad Endorf, M / Rosenheim	OB	7 552
187129	Bad Feilnbach / Rosenheim	OB	7 250
275116	Bad Füssing / Passau	NB	6 640
275124	Bad Griesbach i.Rottal, St / Passau	NB	8 464
778144	Bad Grönenbach, M / Unterallgäu	Schw.	5 175
173111	Bad Heilbrunn / Bad Tölz-Wolfratshausen	OB	3 638
780123	Bad Hindelang, M / Oberallgäu	Schw.	4 787
672114	Bad Kissingen, GKSt / Bad Kissingen	UFr.	21 532
180112	Bad Kohlgrub / Garmisch-Partenkirchen	OB	2 390
673141	Bad Königshofen i.Grabfeld, St / Rhön-Grabfeld	UFr.	7 015
673114	Bad Neustadt a.d.Saale, St / Rhön-Grabfeld	UFr.	16 077
172114	Bad Reichenhall, GKSt / Berchtesgadener Land	OB	16 635
473158	Bad Rodach, St / Coburg	OFr.	6 526
478165	Bad Staffelstein, St / Lichtenfels	OFr.	10 671
475112	Bad Steben, M / Hof	OFr.	3 664
173112	Bad Tölz, St / Bad Tölz-Wolfratshausen	OB	17 179
182111	Bad Wiessee / Miesbach	OB	4 268
575112	Bad Windsheim, St / Neustadt a.d.Aisch-Bad Windsheim	MFr.	12 048
778116	Bad Wörishofen, St / Unterallgäu	Schw.	13 850
274118	Baierbach / Landshut	NB	767
184113	Baierbrunn / München	OB	2 767
175113	Baiern / Ebersberg	OB	1 458
572115	Baiersdorf, St / Erlangen-Höchstadt	MFr.	6 996
777114	Baisweil / Ostallgäu	Schw.	1 323
780113	Balderschwang / Oberallgäu	Schw.	219
774115	Balzhausen / Günzburg	Schw.	1 206
461000	Bamberg / Kreisfreie Stadt	OFr.	69 837

3. Einwohnerzahlen der Gemeinden Bayerns am 30. Juni 2003 in alphabetischer Gliederung

Gemeinde- schlüssel	Gemeinde / Kreis	Regierungs- bezirk	Ein- wohner
375117	Barbing / Regensburg	OPf.	4 688
377112	Bärnau, St / Tirschenreuth	OPf.	3 545
673116	Bastheim / Rhön-Grabfeld	UFr.	2 646
575113	Baudenbach, M / Neustadt a.d.Aisch-Bad Windsheim	MFr.	1 184
471115	Baunach, St / Bamberg	OFr.	3 914
277112	Bayerbach / Rottal-Inn	NB	1 680
274119	Bayerbach b.Ergolsbach / Landshut	NB	1 697
276115	Bayerisch Eisenstein / Regen	NB	1 339
172115	Bayerisch Gmain / Berchtesgadener Land	OB	2 930
462000	Bayreuth / Kreisfreie Stadt	OFr.	74 450
182112	Bayrischzell / Miesbach	OB	1 581
571115	Bechhofen, M / Ansbach	MFr.	6 389
374170	Bechtsrieth / Neustadt a.d.Waldnaab	OPf.	1 039
176114	Beilngries, St / Eichstätt	OB	8 703
775115	Bellenberg / Neu-Ulm	Schw.	4 609
173113	Benediktbeuern / Bad Tölz-Wolfratshausen	OB	3 430
778118	Benningen / Unterallgäu	Schw.	2 127
375118	Beratzhausen, M / Regensburg	OPf.	5 662
373112	Berching, St / Neumarkt i.d.OPf.	OPf.	8 661
172116	Berchtesgaden, M / Berchtesgadener Land	OB	7 721
188113	Berg / Starnberg	OB	8 055
475113	Berg / Hof	OFr.	2 617
373113	Berg b.Neumarkt i.d.OPf. / Neumarkt i.d.OPf.	OPf.	7 449
185116	Berg im Gau / Neuburg-Schrobenhausen	OB	1 180
189113	Bergen / Traunstein	OB	4 726
577115	Bergen / Weißenburg-Gunzenhausen	MFr.	1 117
185118	Bergheim / Neuburg-Schrobenhausen	OB	1 801
174113	Bergkirchen / Dachau	OB	6 807
177112	Berglern / Erding	OB	2 353
678115	Begrheinfeld / Schweinfurt	UFr.	5 020
679117	Bergtheim / Würzburg	UFr.	3 413
187118	Bernau a.Chiemsee / Rosenheim	OB	6 718
190114	Bernbeuren / Weilheim-Schongau	OB	2 236
373114	Berngau / Neumarkt i.d.OPf.	OPf.	2 287
375119	Bernhardswald / Regensburg	OPf.	5 567
190115	Bernried / Weilheim-Schongau	OB	2 112
271116	Bernried / Deggendorf	NB	4 921
671112	Bessenbach / Aschaffenburg	UFr.	5 802
472118	Betzenstein, St / Bayreuth	OFr.	2 535
780114	Betzigau / Oberallgäu	Schw.	2 783
275117	Beutelsbach / Passau	NB	1 115
772121	Biberbach, M / Augsburg	Schw.	3 490
774119	Bibertal / Günzburg	Schw.	4 778
273119	Biburg / Kelheim	NB	1 327
173115	Bichl / Bad Tölz-Wolfratshausen	OB	1 998
777118	Bidingen / Ostallgäu	Schw.	1 682
675113	Biebelried / Kitzingen	UFr.	1 190
679118	Bieberehren / Würzburg	UFr.	1 002
777112	Biessenhofen / Ostallgäu	Schw.	4 044
472119	Bindlach / Bayreuth	OFr.	7 132
773116	Binswangen / Dillingen a.d.Donau	Schw.	1 321
371116	Birgland / Amberg-Sulzbach	OPf.	1 778

3. Einwohnerzahlen der Gemeinden Bayerns am 30. Juni 2003 in alphabetischer Gliederung

Gemeinde- schlüssel	Gemeinde / Kreis	Regierungs- bezirk	Ein- wohner
677119	Birkenfeld / Main-Spessart	UFr.	2 165
471117	Bischberg / Bamberg	OFr.	5 840
677120	Bischbrunn / Main-Spessart	UFr.	1 912
472121	Bischofsgrün / Bayreuth	OFr.	2 113
673117	Bischofsheim a.d.Rhön, St / Rhön-Grabfeld	UFr.	5 214
276116	Bischofsmais / Regen	NB	3 272
172117	Bischofswiesen / Berchtesgadener Land	OB	7 455
773117	Bissingen, M / Dillingen a.d.Donau	Schw.	3 640
372115	Blaibach / Cham	OPf.	2 093
780115	Blaichach / Oberallgäu	Schw.	5 587
671113	Blankenbach / Aschaffenburg	UFr.	1 648
773119	Blindheim / Dillingen a.d.Donau	Schw.	1 693
190117	Böbing / Weilheim-Schongau	OB	1 643
772125	Bobingen, St / Augsburg	Schw.	16 607
276118	Böbrach / Regen	NB	1 667
177113	Bockhorn / Erding	OB	3 360
274120	Bodenkirchen / Landshut	NB	5 412
276117	Bodenmais, M / Regen	NB	3 396
376116	Bodenwöhr / Schwandorf	OPf.	4 033
776111	Bodolz / Lindau (Bodensee)	Schw.	3 046
278118	Bogen, St / Straubing-Bogen	NB	10 315
778119	Böhen / Unterallgäu	Schw.	701
176116	Böhmfeld / Eichstätt	OB	1 613
780116	Bolsterlang / Oberallgäu	Schw.	1 002
772126	Bonstetten / Augsburg	Schw.	1 166
778120	Boos / Unterallgäu	Schw.	1 946
377113	Brand / Tirschenreuth	OPf.	1 214
187120	Brannenburg / Rosenheim	OB	5 623
674118	Breitbrunn / Haßberge	UFr.	1 080
187121	Breitbrunn a.Chiemsee / Rosenheim	OB	1 389
275118	Breitenberg / Passau	NB	2 200
778121	Breitenbrunn / Unterallgäu	Schw.	2 305
373115	Breitenbrunn, M / Neumarkt i.d.OPf.	OPf.	3 541
471119	Breitengüßbach / Bamberg	OFr.	4 580
774117	Breitenthal / Günzburg	Schw.	1 268
375120	Brennberg / Regensburg	OPf.	1 835
175114	Bruck / Ebersberg	OB	1 180
376117	Bruck i.d.OPf., M / Schwandorf	OPf.	4 419
274194	Bruckberg / Landshut	NB	4 953
571122	Bruckberg / Ansbach	MFr.	1 416
187122	Bruckmühl, M / Rosenheim	OB	15 873
375122	Brunn / Regensburg	OPf.	1 286
185123	Brunnen / Neuburg-Schrobenhausen	OB	1 574
184114	Brunnthal / München	OB	4 469
572119	Bubenreuth / Erlangen-Höchstädt	MFr.	4 573
774118	Bubesheim / Günzburg	Schw.	1 403
177114	Buch a.Buchrain / Erding	OB	1 320
274121	Buch a.Erlbach / Landshut	NB	3 332
571125	Buch a.Wald / Ansbach	MFr.	970
775118	Buch, M / Neu-Ulm	Schw.	3 651
183114	Buchbach, M / Mühldorf a.Inn	OB	3 109
675114	Buchbrunn / Kitzingen	UFr.	970

3. Einwohnerzahlen der Gemeinden Bayerns am 30. Juni 2003 in alphabetischer Gliederung

Gemeinde- schlüssel	Gemeinde / Kreis	Regierungs- bezirk	Ein- wohner
779126	Buchdorf / Donau-Ries	Schw.	1 545
576117	Büchenbach / Roth	MFr.	5 270
780117	Buchenberg, M / Oberallgäu	Schw.	3 943
271118	Buchhofen / Deggendorf	NB	989
275119	Büchlberg / Passau	NB	3 943
777121	Buchloe, St / Ostallgäu	Schw.	11 730
572120	Buckenhof / Erlangen-Höchstädt	MFr.	3 374
674120	Bundorf / Haßberge	UFr.	975
774121	Burgau, St / Günzburg	Schw.	9 609
780118	Burgberg i.Allgäu / Oberallgäu	Schw.	3 254
575115	Burgbernheim, St / Neustadt a.d.Aisch-Bad Windsheim	MFr.	3 051
471120	Burgebrach, M / Bamberg	OFr.	6 351
190118	Burggen / Weilheim-Schongau	OB	1 647
575116	Burghaslach, M / Neustadt a.d.Aisch-Bad Windsheim	MFr.	2 495
171112	Burghausen, St / Altötting	OB	18 317
185125	Burgheim, M / Neuburg-Schrobenhausen	OB	4 649
171113	Burgkirchen a.d.Alz / Altötting	OB	10 714
478116	Burgkunstadt, St / Lichtenfels	OFr.	6 997
673186	Burglauer / Rhön-Grabfeld	UFr.	1 688
376119	Burglengenfeld, St / Schwandorf	OPf.	11 923
571127	Burgoberbach / Ansbach	MFr.	3 310
674121	Burgpreppach, M / Haßberge	UFr.	1 526
577120	Burgsalach / Weißenburg-Gunzenhausen	MFr.	1 201
677122	Burgsinn, M / Main-Spessart	UFr.	2 701
676116	Bürgstadt, M / Miltenberg	UFr.	4 333
574117	Burgthann / Nürnberger Land	MFr.	11 501
471122	Burgwindheim, M / Bamberg	OFr.	1 439
571128	Burk / Ansbach	MFr.	1 202
672117	Burkardroth, M / Bad Kissingen	UFr.	7 884
774122	Burtenbach, M / Günzburg	Schw.	3 341
471123	Buttenheim, M / Bamberg	OFr.	3 235
773122	Buttenwiesen / Dillingen a.d.Donau	Schw.	5 687
679122	Bütthard, M / Würzburg	UFr.	1 300
778123	Buxheim / Unterallgäu	Schw.	2 996
176118	Buxheim / Eichstätt	OB	3 504
C			
573114	Cadolzburg, M / Fürth	MFr.	10 084
675116	Castell / Kitzingen	UFr.	795
372116	Cham, St / Cham	OPf.	17 405
372117	Chamerau / Cham	OPf.	2 673
189114	Chieming / Traunstein	OB	4 456
187123	Chiemsee / Rosenheim	OB	332
463000	Coburg / Kreisfreie Stadt	OFr.	42 536
676117	Collenberg / Miltenberg	UFr.	2 672
571130	Colmberg, M / Ansbach	MFr.	2 147
472127	Creußen, St / Bayreuth	OFr.	4 804
D			
174115	Dachau, GKSt / Dachau	OB	39 395
575117	Dachsbach, M / Neustadt a.d.Aisch-Bad Windsheim	MFr.	1 692
779129	Daiting / Donau-Ries	Schw.	769

3. Einwohnerzahlen der Gemeinden Bayerns am 30. Juni 2003 in alphabetischer Gliederung

Gemeinde- schlüssel	Gemeinde / Kreis	Regierungs- bezirk	Ein- wohner
671160	Dammbach / Aschaffenburg	UFr.	1 931
771122	Dasing / Aichach-Friedberg	Schw.	5 260
271119	Deggendorf, GKSt / Deggendorf	NB	31 363
373119	Deining / Neumarkt i.d.OPf.	OPf.	4 100
779130	Deiningen / Donau-Ries	Schw.	1 994
774124	Deisenhausen / Günzburg	Schw.	1 517
176120	Denkendorf / Eichstätt	OB	4 615
181113	Denklingen / Landsberg am Lech	OB	2 452
571132	Dentlein a.Forst, M / Ansbach	MFr.	2 498
675117	Dettelbach, St / Kitzingen	UFr.	6 828
375127	Deuerling / Regensburg	OPf.	2 066
571134	Diebach / Ansbach	MFr.	1 186
772130	Diedorf, M / Augsburg	Schw.	10 163
575118	Diespeck / Neustadt a.d.Aisch-Bad Windsheim	MFr.	3 620
181114	Dießen a.Ammersee, M / Landsberg am Lech	OB	9 986
571135	Dietenhofen, M / Ansbach	MFr.	5 648
277114	Dietersburg / Rottal-Inn	NB	3 182
575119	Dietersheim / Neustadt a.d.Aisch-Bad Windsheim	MFr.	2 122
376122	Dieterskirchen / Schwandorf	OPf.	1 071
373121	Dietfurt a.d.Altmühl, St / Neumarkt i.d.OPf.	OPf.	6 126
780119	Dietmannsried, M / Oberallgäu	Schw.	7 754
173118	Dietramszell / Bad Tölz-Wolfratshausen	OB	5 175
773125	Dillingen a.d.Donau, GKSt / Dillingen a.d.Donau	Schw.	18 677
279112	Dingolfing, St / Dingolfing-Landau	NB	18 787
678122	Dingolshausen / Schweinfurt	UFr.	1 254
571136	Dinkelsbühl, GKSt / Ansbach	MFr.	11 620
772131	Dinkelscherben, M / Augsburg	Schw.	6 760
778127	Dirlewang, M / Unterallgäu	Schw.	2 141
678123	Dittelbrunn / Schweinfurt	UFr.	7 588
577122	Dittenheim / Weißenburg-Gunzenhausen	MFr.	1 766
475120	Döhlau / Hof	OFr.	4 124
176121	Dollnstein, M / Eichstätt	OB	2 933
571137	Dombühl, M / Ansbach	MFr.	1 731
375130	Donaustauf, M / Regensburg	OPf.	3 777
779131	Donauwörth, GKSt / Donau-Ries	Schw.	18 288
678124	Donnersdorf / Schweinfurt	UFr.	1 890
177115	Dorfen, St / Erding	OB	13 157
473120	Dörfles-Esbach / Coburg	OFr.	3 944
676118	Dorfprozelten / Miltenberg	UFr.	1 930
474119	Dormitz / Forchheim	OFr.	1 946
276120	Drachselsried / Regen	NB	2 390
375131	Duggendorf / Regensburg	OPf.	1 597
780120	Durach / Oberallgäu	Schw.	6 500
774127	Dürrlauringen / Günzburg	Schw.	1 743
571139	Dürrwangen, M / Ansbach	MFr.	2 664
E			
674129	Ebelsbach / Haßberge	UFr.	4 026
478120	Ebensfeld, M / Lichtenfels	OFr.	5 713
190120	Eberfing / Weilheim-Schongau	OB	1 278
371118	Ebermannsdorf / Amberg-Sulzbach	OPf.	2 481
474121	Ebermannstadt, St / Forchheim	OFr.	6 854

3. Einwohnerzahlen der Gemeinden Bayerns am 30. Juni 2003 in alphabetischer Gliederung

Gemeinde- schlüssel	Gemeinde / Kreis	Regierungs- bezirk	Ein- wohner
674130	Ebern, St / Haßberge	UFr.	7 480
175115	Ebersberg, St / Ebersberg	OB	10 982
473121	Ebersdorf b.Coburg / Coburg	OFr.	6 398
774129	Ebershausen / Günzburg	Schw.	629
377115	Ebnath / Tirschenreuth	OPf.	1 422
471128	Ebrach, M / Bamberg	OFr.	1 930
274124	Eching / Landshut	NB	3 400
178120	Eching / Freising	OB	12 980
181115	Eching a.Ammersee / Landsberg am Lech	OB	1 586
572121	Eckental, M / Erlangen-Höchstadt	MFr.	14 236
472131	Eckersdorf / Bayreuth	OFr.	5 075
371119	Edelsfeld / Amberg-Sulzbach	OPf.	2 007
779136	Ederheim / Donau-Ries	Schw.	1 136
187124	Edling / Rosenheim	OB	4 097
474122	Effeltrich / Forchheim	OFr.	2 679
179117	Egenhofen / Fürstenfeldbruck	OB	3 136
778130	Egg a.d.Günz / Unterallgäu	Schw.	1 146
277116	Eggenfelden, St / Rottal-Inn	NB	12 908
777124	Eggenthal / Ostallgäu	Schw.	1 284
277117	Eggldham / Rottal-Inn	NB	2 417
183115	Eggkofen / Mühldorf a.Inn	OB	1 271
474123	Eggolsheim, M / Forchheim	OFr.	6 261
187125	Eggstätt / Rosenheim	OB	2 846
275120	Eging a.See, M / Passau	NB	3 886
190121	Eglfing / Weilheim-Schongau	OB	935
173120	Egling / Bad Tölz-Wolfratshausen	OB	5 097
181116	Egling a.d.Paar / Landsberg am Lech	OB	2 170
474124	Egloffstein, M / Forchheim	OFr.	2 091
175116	Egmating / Ebersberg	OB	1 900
176122	Egweil / Eichstätt	OB	1 096
185127	Ehekirchen / Neuburg-Schrobenhausen	OB	3 730
571141	Ehingen / Ansbach	MFr.	2 068
772134	Ehingen / Augsburg	Schw.	990
779138	Ehingen a.Ries / Donau-Ries	Schw.	830
679124	Eibelstadt, St / Würzburg	UFr.	2 912
179118	Eichenau / Fürstenfeldbruck	OB	11 539
676119	Eichenbühl / Miltenberg	UFr.	2 732
279113	Eichendorf, M / Dingolfing-Landau	NB	6 647
176123	Eichstätt, GKSt / Eichstätt	OB	13 110
187126	Eiselfing / Rosenheim	OB	2 947
777125	Eisenberg / Ostallgäu	Schw.	1 233
679167	Eisenheim, M / Würzburg	UFr.	1 327
679126	Eisingen / Würzburg	UFr.	3 560
176124	Eitensheim / Eichstätt	OB	2 480
177116	Eitting / Erding	OB	2 196
775139	Elchingen / Neu-Ulm	Schw.	9 328
672121	Elfershausen, M / Bad Kissingen	UFr.	3 043
772136	Ellgau / Augsburg	Schw.	974
577125	Ellingen, St / Weißenburg-Gunzenhausen	MFr.	3 680
774133	Ellzee / Günzburg	Schw.	1 169
273163	Elsendorf / Kelheim	NB	2 010
676121	Elsenfeld, M / Miltenberg	UFr.	8 818

3. Einwohnerzahlen der Gemeinden Bayerns am 30. Juni 2003 in alphabetischer Gliederung

Gemeinde- schlüssel	Gemeinde / Kreis	Regierungs- bezirk	Ein- wohner
674133	Eltmann, St / Haßberge	UFr.	5 552
772137	Emersacker / Augsburg	Schw.	1 402
175136	Emmering / Ebersberg	OB	1 359
179119	Emmering / Fürstenfeldbruck	OB	6 078
171114	Emmerting / Altötting	OB	3 985
575121	Emskirchen, M / Neustadt a.d.Aisch-Bad Windsheim	MFr.	6 155
472133	Emtmannsberg / Bayreuth	OFr.	1 123
189115	Engelsberg / Traunstein	OB	2 617
574120	Engelthal / Nürnberger Land	MFr.	1 114
371120	Ensdorf / Amberg-Sulzbach	OPf.	2 292
272116	Eppenschlag / Freyung-Grafenau	NB	953
778134	Eppishausen / Unterallgäu	Schw.	1 870
377116	Erbendorf, St / Tirschenreuth	OPf.	5 421
177117	Erding, St / Erding	OB	32 399
174118	Erdweg / Dachau	OB	5 596
181118	Eresing / Landsberg am Lech	OB	1 662
575122	Ergersheim / Neustadt a.d.Aisch-Bad Windsheim	MFr.	1 177
274126	Ergolding, M / Landshut	NB	11 364
274127	Ergoldsbach, M / Landshut	NB	7 367
183116	Erharting / Mühldorf a.Inn	OB	930
277118	Ering / Rottal-Inn	NB	1 929
778136	Erkheim, M / Unterallgäu	Schw.	2 963
679128	Erlabrunn / Würzburg	UFr.	1 583
562000	Erlangen / Kreisfreie Stadt	MFr.	102 480
171115	Erlbach / Altötting	OB	1 259
676122	Erlenbach a.Main, St / Miltenberg	UFr.	10 087
677125	Erlenbach b.Marktheidenfeld / Main-Spessart	UFr.	2 400
674223	Ermershausen / Haßberge	UFr.	617
186116	Ernsgaden / Pfaffenhofen a.d.Ilm	OB	1 391
676123	Eschau, M / Miltenberg	UFr.	4 091
374117	Eschenbach i.d.OPf., St / Neustadt a.d.Waldnaab	OPf.	4 055
180114	Eschenlohe / Garmisch-Partenkirchen	OB	1 644
372124	Eschlkam, M / Cham	OPf.	3 614
374118	Eslarn, M / Neustadt a.d.Waldnaab	OPf.	3 155
677126	Esselbach / Main-Spessart	UFr.	2 027
274128	Essenbach, M / Landshut	NB	10 820
273121	Essing, M / Kelheim	NB	1 024
679130	Estenfeld / Würzburg	UFr.	4 792
180115	Ettal / Garmisch-Partenkirchen	OB	833
577127	Ettenstatt / Weißenburg-Gunzenhausen	MFr.	869
778137	Ettringen / Unterallgäu	Schw.	3 389
371140	Etzelwang / Amberg-Sulzbach	OPf.	1 525
374119	Etzenricht / Neustadt a.d.Waldnaab	OPf.	1 727
678128	Euerbach / Schweinfurt	UFr.	3 131
672122	Euerdorf, M / Bad Kissingen	UFr.	1 691
173123	Eurasburg / Bad Tölz-Wolfratshausen	OB	4 289
771129	Eurasburg / Aichach-Friedberg	Schw.	1 600
677127	Eußenheim / Main-Spessart	UFr.	3 363

F

178123	Fahrenzhausen / Freising	OB	4 302
277119	Falkenberg / Rottal-Inn	NB	3 885

3. Einwohnerzahlen der Gemeinden Bayerns am 30. Juni 2003 in alphabetischer Gliederung

Gemeinde- schlüssel	Gemeinde / Kreis	Regierungs- bezirk	Ein- wohner
377117	Falkenberg, M / Tirschenreuth	OPf.	974
278120	Falkenfels / Straubing-Bogen	NB	973
372125	Falkenstein, M / Cham	OPf.	3 343
180116	Farchant / Garmisch-Partenkirchen	OB	3 703
676124	Faulbach / Miltenberg	UFr.	2 788
171116	Feichten a.d.Alz / Altötting	OB	1 158
475123	Feilitzsch / Hof	OFr.	2 936
188118	Feldafing / Starnberg	OB	4 426
278121	Feldkirchen / Straubing-Bogen	NB	1 919
184118	Feldkirchen / München	OB	5 580
187130	Feldkirchen-Westerham / Rosenheim	OB	10 204
677128	Fellen / Main-Spessart	UFr.	959
778139	Fellheim / Unterallgäu	Schw.	1 190
376125	Fensterbach / Schwandorf	OPf.	2 435
574123	Feucht, M / Nürnberger Land	MFr.	13 637
571145	Feuchtwangen, St / Ansbach	MFr.	12 202
472138	Fichtelberg / Bayreuth	OFr.	2 121
181120	Finning / Landsberg am Lech	OB	1 645
773150	Finningen / Dillingen a.d.Donau	Schw.	1 616
177118	Finsing / Erding	OB	3 984
772141	Fischach, M / Augsburg	Schw.	4 678
182114	Fischbachau / Miesbach	OB	5 531
780121	Fischen i.Allgäu / Oberallgäu	Schw.	2 902
571146	Flachlanden, M / Ansbach	MFr.	2 503
673123	Fladungen, St / Rhön-Grabfeld	UFr.	2 354
187131	Flintsbach a.Inn / Rosenheim	OB	2 808
374121	Floß, M / Neustadt a.d.Waldnaab	OPf.	3 644
374122	Flossenbürg / Neustadt a.d.Waldnaab	OPf.	1 773
474126	Forchheim, GKSt / Forchheim	OFr.	30 731
779146	Forheim / Donau-Ries	Schw.	589
177119	Forstern / Erding	OB	2 863
175118	Forstinning / Ebersberg	OB	3 405
677129	Frammersbach, M / Main-Spessart	UFr.	4 835
678130	Frankenwinheim / Schweinfurt	UFr.	967
187132	Frasdorf / Rosenheim	OB	3 019
276121	Frauenau / Regen	NB	3 008
175119	Frauenneuharting / Ebersberg	OB	1 404
177120	Fraunberg / Erding	OB	3 204
371121	Freihung, M / Amberg-Sulzbach	OPf.	2 599
172118	Freilassing, St / Berchtesgadener Land	OB	15 723
178124	Freising, GKSt / Freising	OB	42 220
779147	Fremdingen / Donau-Ries	Schw.	2 248
471131	Frensdorf / Bamberg	OFr.	4 769
371122	Freudenberg / Amberg-Sulzbach	OPf.	4 191
373126	Freystadt, St / Neumarkt i.d.OPf.	OPf.	8 435
272118	Freyung, St / Freyung-Grafenau	NB	7 256
679131	Frickenhausen a.Main, M / Würzburg	UFr.	1 299
189118	Fridolfing / Traunstein	OB	4 112
771130	Friedberg, St / Aichach-Friedberg	Schw.	29 417
377118	Friedenfels / Tirschenreuth	OPf.	1 387
777128	Friesenried / Ostallgäu	Schw.	1 561
279115	Frontenhausen, M / Dingolfing-Landau	NB	4 411

3. Einwohnerzahlen der Gemeinden Bayerns am 30. Juni 2003 in alphabetischer Gliederung

Gemeinde- schlüssel	Gemeinde / Kreis	Regierungs- bezirk	Ein- wohner
377119	Fuchsmühl, M / Tirschenreuth	OPf.	1 830
672124	Fuchsstadt / Bad Kissingen	UFr.	1 844
181121	Fuchstal / Landsberg am Lech	OB	3 336
779148	Fünfstetten / Donau-Ries	Schw.	1 363
272119	Fürsteneck / Freyung-Grafenau	NB	1 011
179121	Fürstenfeldbruck, St / Fürstenfeldbruck	OB	33 488
275121	Fürstenstein / Passau	NB	3 474
275122	Fürstenzell, M / Passau	NB	7 650
274132	Furth / Landshut	NB	3 132
563000	Fürth / Kreisfreie Stadt	MFr.	111 943
372126	Furth im Wald, St / Cham	OPf.	9 486
777129	Füssen, St / Ostallgäu	Schw.	13 934
G			
772145	Gablingen / Augsburg	Schw.	4 736
185131	Gachenbach / Neuburg-Schrobenhausen	OB	2 309
674139	Gädheim / Haßberge	UFr.	1 285
176126	Gaimersheim, M / Eichstätt	OB	10 677
173124	Gaißach / Bad Tölz-Wolfratshausen	OB	3 025
575124	Gallmersgarten / Neustadt a.d.Aisch-Bad Windsheim	MFr.	806
178125	Gammelsdorf / Freising	OB	1 463
277121	Gangkofen, M / Rottal-Inn	NB	6 623
171117	Garching a.d.Alz / Altötting	OB	8 837
184119	Garching b.München, St / München	OB	15 519
180117	Garmisch-Partenkirchen, M / Garmisch-Partenkirchen	OB	26 433
183118	Gars a.Inn, M / Mühldorf a.Inn	OB	3 861
475127	Gattendorf / Hof	OFr.	1 203
679134	Gaukönigshofen / Würzburg	UFr.	2 314
188120	Gauting / Starnberg	OB	19 366
371123	Gebenbach / Amberg-Sulzbach	OPf.	948
571152	Gebtsattel / Ansbach	MFr.	1 825
472139	Gefrees, St / Bayreuth	OFr.	4 864
276122	Geiersthal / Regen	NB	2 347
671119	Geiselbach / Aschaffenburg	UFr.	2 105
278123	Geiselhöring, St / Straubing-Bogen	NB	6 756
675127	Geiselwind, M / Kitzingen	UFr.	2 392
186122	Geisenfeld, St / Pfaffenhofen a.d.Ilm	OB	9 637
274134	Geisenhausen, M / Landshut	NB	6 306
679135	Gelchsheim, M / Würzburg	UFr.	861
678132	Geldersheim / Schweinfurt	UFr.	2 645
181122	Geltendorf / Landsberg am Lech	OB	5 461
677131	Gemünden a.Main, St / Main-Spessart	UFr.	11 461
779149	Genderkingen / Donau-Ries	Schw.	1 160
374123	Georgenberg / Neustadt a.d.Waldnaab	OPf.	1 466
576121	Georgensgmünd / Roth	MFr.	6 499
471133	Gerach / Bamberg	OFr.	1 006
277122	Geratskirchen / Rottal-Inn	NB	826
679136	Gerbrunn / Würzburg	UFr.	6 222
173126	Geretsried, St / Bad Tölz-Wolfratshausen	OB	23 388
575125	Gerhardshofen / Neustadt a.d.Aisch-Bad Windsheim	MFr.	2 483
777130	Germaringen / Ostallgäu	Schw.	3 768
179123	Germering, St / Fürstenfeldbruck	OB	36 966

3. Einwohnerzahlen der Gemeinden Bayerns am 30. Juni 2003 in alphabetischer Gliederung

Gemeinde- schlüssel	Gemeinde / Kreis	Regierungs- bezirk	Ein- wohner
672126	Geroda, M / Bad Kissingen	UFr.	975
475128	Geroldsgrün / Hof	OFr.	3 217
679137	Geroldshausen / Würzburg	UFr.	1 224
571154	Gerolfingen / Ansbach	MFr.	1 036
186125	Gerolsbach / Pfaffenhofen a.d.Ilm	OB	3 243
678134	Gerolzhofen, St / Schweinfurt	UFr.	6 880
772147	Gersthofen, St / Augsburg	Schw.	20 046
274135	Gerzen / Landshut	NB	1 843
472140	Gesees / Bayreuth	OFr.	1 160
571155	Geslau / Ansbach	MFr.	1 413
772148	Gessertshausen / Augsburg	Schw.	4 356
776112	Gestratz / Lindau (Bodensee)	Schw.	1 212
679138	Giebelstadt, M / Würzburg	UFr.	4 382
188121	Gilching / Starnberg	OB	16 858
472141	Glashütten / Bayreuth	OFr.	1 483
671120	Glattbach / Aschaffenburg	UFr.	3 503
376131	Gleiritsch / Schwandorf	OPf.	688
372128	Gleißenberg / Cham	OPf.	986
175121	Glonn, M / Ebersberg	OB	4 226
773133	Glött / Dillingen a.d.Donau	Schw.	1 132
182116	Gmund a.Tegernsee / Miesbach	OB	5 854
577133	Gnotzheim, M / Weißenburg-Gunzenhausen	MFr.	881
678135	Gochsheim / Schweinfurt	UFr.	6 632
671121	Goldbach, M / Aschaffenburg	UFr.	10 078
472143	Goldkronach, St / Bayreuth	OFr.	3 726
575127	Gollhofen / Neustadt a.d.Aisch-Bad Windsheim	MFr.	833
777131	Görisried / Ostallgäu	Schw.	1 222
677132	Gössenheim / Main-Spessart	UFr.	1 282
474129	Gößweinstein, M / Forchheim	OFr.	4 202
276123	Gotteszell / Regen	NB	1 285
279116	Gottfrieding / Dingolfing-Landau	NB	2 107
772149	Graben / Augsburg	Schw.	3 217
189119	Grabenstätt / Traunstein	OB	4 082
184120	Gräfelfing / München	OB	13 249
272120	Grafenau, St / Freyung-Grafenau	NB	9 073
474132	Gräfenberg, St / Forchheim	OFr.	4 147
677133	Gräfendorf / Main-Spessart	UFr.	1 478
477117	Grafengehaig, M / Kulmbach	OFr.	1 061
678136	Grafenrheinfeld / Schweinfurt	UFr.	3 359
372130	Grafenwiesen / Cham	OPf.	1 635
374124	Grafenwöhr, St / Neustadt a.d.Waldnaab	OPf.	7 109
175122	Grafring b.München, St / Ebersberg	OB	12 334
271122	Grafling / Deggendorf	NB	2 861
179125	Grafrath / Fürstenfeldbruck	OB	3 583
180118	Grainau / Garmisch-Partenkirchen	OB	3 703
272121	Grainet / Freyung-Grafenau	NB	2 438
184121	Grasbrunn / München	OB	5 614
189120	Grassau, M / Traunstein	OB	6 352
271123	Grattersdorf / Deggendorf	NB	1 409
576122	Greding, St / Roth	MFr.	7 258
181123	Greifenberg / Landsberg am Lech	OB	1 962
173127	Greiling / Bad Tölz-Wolfratshausen	OB	1 334

3. Einwohnerzahlen der Gemeinden Bayerns am 30. Juni 2003 in alphabetischer Gliederung

Gemeinde- schlüssel	Gemeinde / Kreis	Regierungs- bezirk	Ein- wohner
572126	Gremsdorf / Erlangen-Höchstadt	MFr.	1 515
678138	Grettstadt / Schweinfurt	UFr.	4 177
679141	Greußenheim / Würzburg	UFr.	1 634
187134	Griesstätt / Rosenheim	OB	2 484
179126	Gröbenzell / Fürstenfeldbruck	OB	19 083
772151	Großaitingen / Augsburg	Schw.	4 718
673126	Großbardorf / Rhön-Grabfeld	UFr.	1 007
673127	Großeibstadt / Rhön-Grabfeld	UFr.	1 215
572127	Großenseebach / Erlangen-Höchstadt	MFr.	2 372
573115	Großhabersdorf / Fürth	MFr.	4 217
473132	Großheirath / Coburg	OFr.	2 609
676125	Großheubach, M / Miltenberg	UFr.	5 125
187137	Großkarolinenfeld / Rosenheim	OB	6 787
675131	Großlangheim, M / Kitzingen	UFr.	1 544
176129	Großmehring / Eichstätt	OB	6 152
671122	Großostheim, M / Aschaffenburg	UFr.	16 329
676126	Großwallstadt / Miltenberg	UFr.	4 038
180119	Großweil / Garmisch-Partenkirchen	OB	1 421
473134	Grub a.Forst / Coburg	OFr.	3 126
776113	Grünenbach / Lindau (Bodensee)	Schw.	1 342
184122	Grünwald / München	OB	10 976
187138	Gstadt a.Chiemsee / Rosenheim	OB	1 358
773136	Gundelfingen a.d.Donau, St / Dillingen a.d.Donau	Schw.	7 925
471137	Gundelsheim / Bamberg	OFr.	3 282
774136	Gundremmingen / Günzburg	Schw.	1 496
679142	Güntersleben / Würzburg	UFr.	4 523
777138	Günzach / Ostallgäu	Schw.	1 504
774135	Günzburg, GKSt / Günzburg	Schw.	19 661
577136	Gunzenhausen, St / Weißenburg-Gunzenhausen	MFr.	16 563
376133	Guteneck / Schwandorf	OPf.	891
575128	Gutenstetten / Neustadt a.d.Aisch-Bad Windsheim	MFr.	1 395
477118	Guttenberg / Kulmbach	OFr.	583
H			
472146	Haag / Bayreuth	OFr.	950
178129	Haag a.d.Amper / Freising	OB	2 875
183119	Haag i.OB, M / Mühldorf a.Inn	OB	6 045
184123	Haar / München	OB	17 496
275125	Haarbach / Passau	NB	2 602
190126	Habach / Weilheim-Schongau	OB	1 033
677135	Hafenlohr / Main-Spessart	UFr.	1 855
375143	Hagelstadt / Regensburg	OPf.	1 832
575129	Hagenbüchach / Neustadt a.d.Aisch-Bad Windsheim	MFr.	1 231
371126	Hahnbach, M / Amberg-Weizbach	OPf.	5 281
278129	Haibach / Straubing-Bogen	NB	2 206
671124	Haibach / Aschaffenburg	UFr.	8 442
272122	Haidmühle / Freyung-Grafenau	NB	1 503
174121	Haimhausen / Dachau	OB	4 707
171118	Haiming / Altötting	OB	2 452
779154	Hainsfarth / Donau-Ries	Schw.	1 480
777173	Halblech / Ostallgäu	Schw.	3 578
774140	Haldenwang / Günzburg	Schw.	1 834

3. Einwohnerzahlen der Gemeinden Bayerns am 30. Juni 2003 in alphabetischer Gliederung

Gemeinde- schlüssel	Gemeinde / Kreis	Regierungs- bezirk	Ein- wohner
780122	Haldenwang / Oberallgäu	Schw.	3 601
187139	Halfing / Rosenheim	OB	2 776
178130	Hallbergmoos / Freising	OB	7 924
474133	Hallerndorf / Forchheim	OFr.	3 882
471140	Hallstadt, St / Bamberg	OFr.	8 533
171119	Halsbach / Altötting	OB	857
672127	Hammelburg, St / Bad Kissingen	UFr.	11 922
574128	Happurg / Nürnberger Land	MFr.	3 798
779155	Harburg (Schwaben), St / Donau-Ries	Schw.	5 754
477119	Harsdorf / Kulmbach	OFr.	1 086
574129	Hartenstein / Nürnberger Land	MFr.	1 505
278134	Haselbach / Straubing-Bogen	NB	1 614
677137	Hasloch / Main-Spessart	UFr.	1 404
674147	Haßfurt, St / Haßberge	UFr.	13 402
179128	Hattenhofen / Fürstenfeldbruck	OB	1 404
577138	Haundorf / Weißenburg-Gunzenhausen	MFr.	2 615
773137	Haunsheim / Dillingen a.d.Donau	Schw.	1 610
676128	Hausen / Miltenberg	UFr.	2 015
273125	Hausen / Kelheim	NB	2 008
474134	Hausen / Forchheim	OFr.	3 607
673129	Hausen / Rhön-Grabfeld	UFr.	761
679143	Hausen b.Würzburg / Würzburg	UFr.	2 269
182119	Hausham / Miesbach	OB	8 280
275126	Hauzenberg, St / Passau	NB	12 480
778149	Hawangen / Unterallgäu	Schw.	1 248
277124	Hebertsfelden / Rottal-Inn	NB	3 817
174122	Hebertshausen / Dachau	OB	4 962
576126	Heideck, St / Roth	MFr.	4 990
577140	Heidenheim, M / Weißenburg-Gunzenhausen	MFr.	2 637
671126	Heigenbrücken / Aschaffenburg	UFr.	2 423
471142	Heiligenstadt i.OFr., M / Bamberg	OFr.	3 685
571165	Heilsbronn, St / Ansbach	MFr.	9 387
671127	Heimbuchenthal / Aschaffenburg	UFr.	2 238
776114	Heimenkirch, M / Lindau (Bodensee)	Schw.	3 680
778150	Heimertingen / Unterallgäu	Schw.	1 696
472150	Heinersreuth / Bayreuth	OFr.	3 781
671128	Heinrichsthal / Aschaffenburg	UFr.	944
183120	Heldenstein / Mühldorf a.Inn	OB	2 407
475136	Helmbrechts, St / Hof	OFr.	9 611
679144	Helmstadt, M / Würzburg	UFr.	2 634
375148	Hemau, St / Regensburg	OPf.	8 492
572130	Hemhofen / Erlangen-Höchstädt	MFr.	5 346
575130	Hemmersheim / Neustadt a.d.Aisch-Bad Windsheim	MFr.	695
673130	Hendungen / Rhön-Grabfeld	UFr.	1 044
574131	Henfenfeld / Nürnberger Land	MFr.	1 883
271125	Hengersberg, M / Deggendorf	NB	7 544
176131	Hepberg / Eichstätt	OB	2 423
673131	Herbstadt / Rhön-Grabfeld	UFr.	663
772156	Heretsried / Augsburg	Schw.	1 042
776131	Hergatz / Lindau (Bodensee)	Schw.	2 265
776115	Hergensweiler / Lindau (Bodensee)	Schw.	1 715
474135	Heroldsbach / Forchheim	OFr.	5 011

3. Einwohnerzahlen der Gemeinden Bayerns am 30. Juni 2003 in alphabetischer Gliederung

Gemeinde- schlüssel	Gemeinde / Kreis	Regierungs- bezirk	Ein- wohner
572131	Heroldsberg, M / Erlangen-Höchstadt	MFr.	7 334
571166	Herrieden, St / Ansbach	MFr.	7 614
273127	Herrngiersdorf / Kelheim	NB	1 118
188124	Herrsching a.Ammersee / Starnberg	OB	9 989
574132	Hersbruck, St / Nürnberger Land	MFr.	12 422
572132	Herzogenaurach, St / Erlangen-Höchstadt	MFr.	23 228
572133	Heßdorf / Erlangen-Höchstadt	MFr.	3 521
186126	Hettenshausen / Pfaffenhofen a.d.Ilm	OB	1 928
679146	Hettstadt / Würzburg	UFr.	3 830
474137	Hetzles / Forchheim	OFr.	1 263
673133	Heustreu / Rhön-Grabfeld	UFr.	1 338
174147	Hilgertshausen-Tandern / Dachau	OB	3 186
576127	Hilpoltstein, St / Roth	MFr.	12 910
772157	Hilttenfingen / Augsburg	Schw.	1 519
474138	Hiltoltstein, M / Forchheim	OFr.	1 591
477121	Himmelkron / Kulmbach	OFr.	3 514
677142	Himmelstadt / Main-Spessart	UFr.	1 751
272126	Hinterschmiding / Freyung-Grafenau	NB	2 568
471145	Hirschaid, M / Bamberg	OFr.	11 350
371127	Hirschau, St / Amberg-Sulzbach	OPf.	6 366
371128	Hirschbach / Amberg-Sulzbach	OPf.	1 359
176132	Hitzhofen / Eichstätt	OB	2 650
679147	Höchberg, M / Würzburg	UFr.	9 394
673134	Höchheim / Rhön-Grabfeld	UFr.	1 267
572135	Höchstadt a.d.Aisch, St / Erlangen-Höchstadt	MFr.	13 368
773139	Höchstädt a.d.Donau, St / Dillingen a.d.Donau	Schw.	6 751
478127	Hochstadt a.Main / Lichtenfels	OFr.	1 735
479126	Höchstädt i.Fichtelgebirge / Wunsiedel i.Fichtelgebirge	OFr.	1 206
464000	Hof / Kreisfreie Stadt	OFr.	49 926
674149	Hofheim i.UFr., St / Haßberge	UFr.	5 214
275127	Hofkirchen, M / Passau	NB	3 646
181124	Hofstetten / Landsberg am Lech	OB	1 747
779162	Hohenaltheim / Donau-Ries	Schw.	621
272127	Hohenau / Freyung-Grafenau	NB	3 503
479127	Hohenberg a.d.Eger, St / Wunsiedel i.Fichtelgebirge	OFr.	1 547
184129	Hohenbrunn / München	OB	8 223
371129	Hohenburg, M / Amberg-Sulzbach	OPf.	1 710
373134	Hohenfels, M / Neumarkt i.d.OPf.	OPf.	2 137
190129	Hohenfurch / Weilheim-Schongau	OB	1 454
178133	Hohenkammer / Freising	OB	2 278
184127	Höhenkirchen-Siegertsbrunn / München	OB	9 318
175123	Hohenlinden / Ebersberg	OB	2 751
190130	Hohenpeißenberg / Weilheim-Schongau	OB	4 026
177121	Hohenpolding / Erding	OB	1 359
673135	Hohenroth / Rhön-Grabfeld	UFr.	3 680
274141	Hohenthann / Landshut	NB	3 713
186128	Hohenwart, M / Pfaffenhofen a.d.Ilm	OB	4 236
372135	Hohenwarth / Cham	OPf.	2 166
771140	Hollenbach / Aichach-Friedberg	Schw.	2 387
472154	Hollfeld, St / Bayreuth	OFr.	5 219
673136	Hollstadt / Rhön-Grabfeld	UFr.	1 670
778151	Holzgünz / Unterallgäu	Schw.	1 125

3. Einwohnerzahlen der Gemeinden Bayerns am 30. Juni 2003 in alphabetischer Gliederung

Gemeinde- schlüssel	Gemeinde / Kreis	Regierungs- bezirk	Ein- wohner
773140	Holzheim / Dillingen a.d.Donau	Schw.	3 769
775126	Holzheim / Neu-Ulm	Schw.	1 731
779163	Holzheim / Donau-Ries	Schw.	1 183
375153	Holzheim a.Forst / Regensburg	OPf.	1 010
679149	Holzkirchen / Würzburg	UFr.	955
182120	Holzkirchen, M / Miesbach	OB	15 091
777135	Hopferau / Ostallgäu	Schw.	1 082
772159	Horgau / Augsburg	Schw.	2 487
178132	Hörgertshausen / Freising	OB	1 936
671130	Hösbach, M / Aschaffenburg	UFr.	13 258
187145	Höslwang / Rosenheim	OB	1 263
577141	Höttingen / Weißenburg-Gunzenhausen	MFr.	1 270
190131	Huglfing / Weilheim-Schongau	OB	2 455
779167	Huisheim / Donau-Ries	Schw.	1 658
472155	Hummeltal / Bayreuth	OFr.	2 488
278139	Hunderdorf / Straubing-Bogen	NB	3 424
271126	Hunding / Deggendorf	NB	1 239
181126	Hurlach / Landsberg am Lech	OB	1 506
275128	Hutthurm, M / Passau	NB	5 922
I			
774143	Ichenhausen, St / Günzburg	Schw.	8 488
173130	Icking / Bad Tölz-Wolfratshausen	OB	3 523
190132	Iffeldorf / Weilheim-Schongau	OB	2 510
474140	Igensdorf, M / Forchheim	OFr.	4 669
271127	Iggensbach / Deggendorf	NB	2 142
181127	Igling / Landsberg am Lech	OB	2 270
273133	Ihrlerstein / Kelheim	NB	4 314
775129	Illertissen, St / Neu-Ulm	Schw.	16 207
575133	Illesheim / Neustadt a.d.Aisch-Bad Windsheim	MFr.	901
371131	Illschwang / Amberg-Weizsach	OPf.	2 026
186130	Ilmmünster / Pfaffenhofen a.d.Ilm	OB	2 163
377127	Immenreuth / Tirschenreuth	OPf.	1 907
780124	Immenstadt i.Allgäu, St / Oberallgäu	Schw.	14 370
771141	Inchenhofen, M / Aichach-Friedberg	Schw.	2 365
190133	Ingenried / Weilheim-Schongau	OB	817
161000	Ingolstadt / Kreisfreie Stadt	OB	119 054
272128	Innernzell / Freyung-Grafenau	NB	1 699
188126	Inning a.Ammersee / Starnberg	OB	4 112
177122	Inning a.Holz / Erding	OB	1 417
571169	Insingen / Ansbach	MFr.	1 155
189124	Inzell / Traunstein	OB	4 267
675139	Iphofen, St / Kitzingen	UFr.	4 477
575134	Ippesheim, M / Neustadt a.d.Aisch-Bad Windsheim	MFr.	1 129
575135	Ipsheim, M / Neustadt a.d.Aisch-Bad Windsheim	MFr.	2 193
374127	Irchenrieth / Neustadt a.d.Waldnaab	OPf.	1 099
278140	Irlbach / Straubing-Bogen	NB	1 163
182123	Irschenberg / Miesbach	OB	3 046
777139	Irsee, M / Ostallgäu	Schw.	1 348
177123	Isen, M / Erding	OB	5 155
184130	Ismaning / München	OB	14 598
475137	Issigau / Hof	OFr.	1 215

3. Einwohnerzahlen der Gemeinden Bayerns am 30. Juni 2003 in alphabetischer Gliederung

Gemeinde- schlüssel	Gemeinde / Kreis	Regierungs- bezirk	Ein- wohner
473138	Itzgrund / Coburg	OFr.	2 287
J			
173131	Jachenau / Bad Tölz-Wolfratshausen	OB	898
272129	Jandelsbrunn / Freyung-Grafenau	NB	3 444
777140	Jengen / Ostallgäu	Schw.	2 395
179130	Jesenwang / Fürstenfeldbruck	OB	1 470
183122	Jettenbach / Mühldorf a.Inn	OB	765
774144	Jettingen-Scheppach, M / Günzburg	Schw.	6 833
186132	Jetzendorf / Pfaffenhofen a.d.Ilm	OB	2 935
671133	Johannesberg / Aschaffenburg	UFr.	3 853
277126	Johanniskirchen / Rottal-Inn	NB	2 496
277127	Julbach / Rottal-Inn	NB	2 283
K			
671134	Kahl a.Main / Aschaffenburg	UFr.	7 110
779169	Kaisheim, M / Donau-Ries	Schw.	4 255
572137	Kalchreuth / Erlangen-Höchstädt	MFr.	3 055
375156	Kallmünz, M / Regensburg	OPf.	2 887
777141	Kaltental, M / Ostallgäu	Schw.	1 618
774145	Kammeltal / Günzburg	Schw.	3 362
576128	Kammerstein / Roth	MFr.	2 702
778180	Kammlach / Unterallgäu	Schw.	1 797
677146	Karbach, M / Main-Spessart	UFr.	1 369
174126	Karlsfeld / Dachau	OB	18 141
185139	Karlshuld / Neuburg-Schrobenhausen	OB	4 901
185140	Karlskron / Neuburg-Schrobenhausen	OB	4 661
677148	Karlstadt, St / Main-Spessart	UFr.	15 296
671114	Karlstein a.Main / Aschaffenburg	UFr.	8 220
677149	Karsbach / Main-Spessart	UFr.	1 830
477124	Kasendorf, M / Kulmbach	OFr.	2 561
171121	Kastl / Altötting	OB	2 671
377128	Kastl / Tirschenreuth	OPf.	1 381
371132	Kastl, M / Amberg-Sulzbach	OPf.	2 706
762000	Kaufbeuren / Kreisfreie Stadt	Schw.	42 693
181128	Kaufering / Landsberg am Lech	OB	9 819
273137	Kelheim, St / Kelheim	NB	15 884
775132	Kellmünz a.d.Iller, M / Neu-Ulm	Schw.	1 377
471150	Kemmern / Bamberg	OFr.	2 605
377129	Kemnath, St / Tirschenreuth	OPf.	5 314
763000	Kempten (Allgäu) / Kreisfreie Stadt	Schw.	61 563
778221	Kettershausen / Unterallgäu	Schw.	1 782
187148	Kiefersfelden / Rosenheim	OB	6 793
189126	Kienberg / Traunstein	OB	1 369
176137	Kinding, M / Eichstätt	OB	2 833
181129	Kinsau / Landsberg am Lech	OB	965
176138	Kipfenberg, M / Eichstätt	OB	5 860
189127	Kirchanschöring / Traunstein	OB	2 994
177124	Kirchberg / Erding	OB	908
276126	Kirchberg i.Wald / Regen	NB	4 309
183123	Kirchdorf / Mühldorf a.Inn	OB	1 286
273139	Kirchdorf / Kelheim	NB	923

3. Einwohnerzahlen der Gemeinden Bayerns am 30. Juni 2003 in alphabetischer Gliederung

Gemeinde- schlüssel	Gemeinde / Kreis	Regierungs- bezirk	Ein- wohner
178136	Kirchdorf a.d.Amper / Freising	OB	2 595
277128	Kirchdorf a.Inn / Rottal-Inn	NB	5 252
276127	Kirchdorf i.Wald / Regen	NB	2 180
474143	Kirchehrenbach / Forchheim	OFr.	2 355
374128	Kirchendemenreuth / Neustadt a.d.Waldnaab	OPf.	938
479129	Kirchenlamitz, St / Wunsiedel i.Fichtelgebirge	OFr.	3 987
472156	Kirchenpingarten / Bayreuth	OFr.	1 376
574135	Kirchensittenbach / Nürnberger Land	MFr.	2 195
374129	Kirchenthumbach, M / Neustadt a.d.Waldnaab	OPf.	3 433
275130	Kirchham / Passau	NB	2 381
778157	Kirchhaslach / Unterallgäu	Schw.	1 301
679153	Kirchheim / Würzburg	UFr.	2 193
184131	Kirchheim b.München / München	OB	12 164
778158	Kirchheim i.Schw., M / Unterallgäu	Schw.	2 569
674160	Kirchlauter / Haßberge	UFr.	1 452
278141	Kirchroth / Straubing-Bogen	NB	3 644
175124	Kirchseeon, M / Ebersberg	OB	9 219
171122	Kirchweidach / Altötting	OB	2 324
676131	Kirchzell, M / Miltenberg	UFr.	2 420
771142	Kissing / Aichach-Friedberg	Schw.	10 885
679154	Kist / Würzburg	UFr.	2 523
675141	Kitzingen, GKSt / Kitzingen	UFr.	21 440
772160	Kleinaitingen / Augsburg	Schw.	1 532
676132	Kleinheubach, M / Miltenberg	UFr.	3 442
671135	Kleinkahl / Aschaffenburg	UFr.	1 887
675142	Kleinlangheim, M / Kitzingen	UFr.	1 658
671136	Kleinostheim / Aschaffenburg	UFr.	8 216
679155	Kleinrinderfeld / Würzburg	UFr.	2 079
474144	Kleinsendelbach / Forchheim	OFr.	1 538
676133	Kleinwallstadt, M / Miltenberg	UFr.	5 811
676134	Klingenberg a.Main, St / Miltenberg	UFr.	6 301
772162	Klosterlechfeld / Augsburg	Schw.	2 386
674163	Knetzgau / Haßberge	UFr.	6 551
173133	Kochel a.See / Bad Tölz-Wolfratshausen	OB	4 155
475141	Köditz / Hof	OFr.	2 775
477127	Ködnitz / Kulmbach	OFr.	1 705
375161	Köfering / Regensburg	OPf.	2 113
374131	Kohlberg, M / Neustadt a.d.Waldnaab	OPf.	1 245
187150	Kolbermoor, St / Rosenheim	OB	17 890
678150	Kolitzheim / Schweinfurt	UFr.	5 728
276128	Kollnburg / Regen	NB	2 939
674164	Königsberg i.Bay., St / Haßberge	UFr.	3 779
772163	Königsbrunn, St / Augsburg	Schw.	27 285
173134	Königsdorf / Bad Tölz-Wolfratshausen	OB	2 922
471151	Königsfeld / Bamberg	OFr.	1 390
185163	Königsmoos / Neuburg-Schrobenhausen	OB	4 061
371135	Königstein, M / Amberg-Sulzbach	OPf.	1 740
377131	Konnersreuth, M / Tirschenreuth	OPf.	1 978
475142	Konradsreuth / Hof	OFr.	3 618
278143	Konzell / Straubing-Bogen	NB	1 786
176139	Kösching, M / Eichstätt	OB	7 936
275131	Kößlarn, M / Passau	NB	1 938

3. Einwohnerzahlen der Gemeinden Bayerns am 30. Juni 2003 in alphabetischer Gliederung

Gemeinde- schlüssel	Gemeinde / Kreis	Regierungs- bezirk	Ein- wohner
179131	Kottgeisering / Fürstenfeldbruck	OB	1 555
774148	Kötz / Günzburg	Schw.	3 255
372137	Kötzting, St / Cham	OPf.	7 474
777144	Kraftisried / Ostallgäu	Schw.	738
183124	Kraiburg a.Inn, M / Mühldorf a.Inn	OB	4 136
188127	Krailling / Starnberg	OB	7 582
178137	Kranzberg / Freising	OB	3 875
182124	Kreuth / Miesbach	OB	3 781
677151	Kreuzwertheim, M / Main-Spessart	UFr.	3 938
671138	Krombach / Aschaffenburg	UFr.	2 180
476145	Kronach, St / Kronach	OFr.	18 342
778161	Kronburg / Unterallgäu	Schw.	1 727
274145	Kröning / Landshut	NB	1 904
774150	Krumbach (Schwaben), St / Günzburg	Schw.	12 634
377132	Krummennaab / Tirschenreuth	OPf.	1 742
180122	Krün / Garmisch-Partenkirchen	OB	2 011
771144	Kühbach, M / Aichach-Friedberg	Schw.	3 956
772166	Kühlenthal / Augsburg	Schw.	778
377133	Kulmain / Tirschenreuth	OPf.	2 402
477128	Kulmbach, GKSt / Kulmbach	OFr.	27 862
274146	Kumhausen / Landshut	NB	4 589
371136	Kümmersbruck / Amberg-Sulzbach	OPf.	10 326
474145	Kunreuth / Forchheim	OFr.	1 386
271128	Künzing / Deggendorf	NB	3 230
477129	Kupferberg, St / Kulmbach	OFr.	1 123
476146	Küps, M / Kronach	OFr.	8 283
679156	Kürnach / Würzburg	UFr.	4 218
772167	Kutzenhausen / Augsburg	Schw.	2 495
L			
375162	Laaber, M / Regensburg	OPf.	5 203
278144	Laberweinting / Straubing-Bogen	NB	3 472
778162	Lachen / Unterallgäu	Schw.	1 371
271130	Lalling / Deggendorf	NB	1 603
372138	Lam, M / Cham	OPf.	2 921
777145	Lamerdingen / Ostallgäu	Schw.	1 839
279122	Landau a.d.Isar, St / Dingolfing-Landau	NB	12 991
774151	Landensberg / Günzburg	Schw.	698
181130	Landsberg am Lech, GKSt / Landsberg am Lech	OB	26 199
179132	Landsberied / Fürstenfeldbruck	OB	1 336
261000	Landshut / Kreisfreie Stadt	NB	60 204
276129	Langdorf / Regen	NB	2 038
577148	Langenalthheim / Weißenburg-Gunzenhausen	MFr.	2 452
178138	Langenbach / Freising	OB	3 798
575138	Langenfeld / Neustadt a.d.Aisch-Bad Windsheim	MFr.	1 049
185143	Langenmosen / Neuburg-Schrobenhausen	OB	1 444
772168	Langenneufnach / Augsburg	Schw.	1 686
177126	Langenpreising / Erding	OB	2 481
474146	Langensendelbach / Forchheim	OFr.	2 835
573120	Langenzenn, St / Fürth	MFr.	10 659
772170	Langerringen / Augsburg	Schw.	3 795
571170	Langfurth / Ansbach	MFr.	2 179

3. Einwohnerzahlen der Gemeinden Bayerns am 30. Juni 2003 in alphabetischer Gliederung

Gemeinde- schlüssel	Gemeinde / Kreis	Regierungs- bezirk	Ein- wohner
273141	Langquaid, M / Kelheim	NB	5 074
772171	Langweid a.Lech / Augsburg	Schw.	7 438
375165	Lappersdorf, M / Regensburg	OPf.	12 588
778163	Lauben / Unterallgäu	Schw.	1 325
780125	Lauben / Oberallgäu	Schw.	3 220
676135	Laudenbach / Miltenberg	UFr.	1 421
574138	Lauf a.d.Pegnitz, St / Nürnberger Land	MFr.	26 070
671139	Laufach / Aschaffenburg	UFr.	5 273
172122	Laufen, St / Berchtesgadener Land	OB	6 658
773143	Laugna / Dillingen a.d.Donau	Schw.	1 536
773144	Lauingen (Donau), St / Dillingen a.d.Donau	Schw.	10 945
471152	Lauter / Bamberg	OFr.	1 136
373140	Lauterhofen, M / Neumarkt i.d.OPf.	OPf.	3 629
473141	Lautertal / Coburg	OFr.	4 101
778164	Lautrach / Unterallgäu	Schw.	1 213
777147	Lechbruck am See / Ostallgäu	Schw.	2 478
778165	Legau, M / Unterallgäu	Schw.	3 095
571171	Lehrberg, M / Ansbach	MFr.	3 106
278146	Leiblfing / Straubing-Bogen	NB	3 920
676136	Leidersbach / Miltenberg	UFr.	4 952
679200	Leinach / Würzburg	UFr.	3 273
574139	Leinburg / Nürnberger Land	MFr.	6 384
774155	Leipheim, St / Günzburg	Schw.	6 765
177127	Lengdorf / Erding	OB	2 564
777149	Lengenwang / Ostallgäu	Schw.	1 357
173135	Lenggries / Bad Tölz-Wolfratshausen	OB	9 384
176143	Lenting / Eichstätt	OB	4 815
377137	Leonberg / Tirschenreuth	OPf.	1 057
374132	Leuchtenberg, M / Neustadt a.d.Waldnaab	OPf.	1 356
475145	Leupoldsgrün / Hof	OFr.	1 401
474147	Leutenbach / Forchheim	OFr.	1 759
571174	Leutershausen, St / Ansbach	MFr.	5 620
571175	Lichtenau, M / Ansbach	MFr.	3 795
475146	Lichtenberg, St / Hof	OFr.	1 139
478139	Lichtenfels, St / Lichtenfels	OFr.	21 556
776116	Lindau (Bodensee), GKSt / Lindau (Bodensee)	Schw.	24 343
276130	Lindberg / Regen	NB	2 365
776117	Lindenberg i.Allgäu, St / Lindau (Bodensee)	Schw.	11 544
471154	Lisberg / Bamberg	OFr.	1 795
471155	Litzendorf / Bamberg	OFr.	6 054
372178	Lohberg / Cham	OPf.	2 080
183125	Lohkirchen / Mühldorf a.Inn	OB	674
677155	Lohr a.Main, St / Main-Spessart	UFr.	16 182
279124	Loiching / Dingolfing-Landau	NB	3 578
278147	Loitzendorf / Straubing-Bogen	NB	622
572139	Lonnerstadt, M / Erlangen-Höchstädt	MFr.	1 940
477135	Ludwigschorgast, M / Kulmbach	OFr.	1 034
476152	Ludwigsstadt, St / Kronach	OFr.	3 850
374133	Luhe-Wildenau, M / Neustadt a.d.Waldnaab	OPf.	3 416
678153	Lülsfeld / Schweinfurt	UFr.	833
373143	Lupburg, M / Neumarkt i.d.OPf.	OPf.	2 303
773146	Lutzingen / Dillingen a.d.Donau	Schw.	967

3. Einwohnerzahlen der Gemeinden Bayerns am 30. Juni 2003 in alphabetischer Gliederung

Gemeinde- schlüssel	Gemeinde / Kreis	Regierungs- bezirk	Ein- wohner
M			
377139	Mähring, M / Tirschenreuth	OPf.	1 989
776118	Maierhöfen / Lindau (Bodensee)	Schw.	1 530
779176	Maihingen / Donau-Ries	Schw.	1 239
671140	Mainaschaff / Aschaffenburg	UFr.	8 378
675144	Mainbernheim, St / Kitzingen	UFr.	2 324
273147	Mainburg, St / Kelheim	NB	13 772
477136	Mainleus, M / Kulmbach	OFr.	6 809
675146	Mainstockheim / Kitzingen	UFr.	1 822
179134	Maisach / Fürstenfeldbruck	OB	12 509
183126	Maitenbeth / Mühldorf a.Inn	OB	1 845
275132	Malching / Passau	NB	1 270
277131	Malgersdorf / Rottal-Inn	NB	1 207
278148	Mallersdorf-Pfaffenberg, M / Straubing-Bogen	NB	6 722
179136	Mammendorf / Fürstenfeldbruck	OB	4 376
279125	Mamming / Dingolfing-Landau	NB	2 872
186137	Manching, M / Pfaffenhofen a.d.Ilm	OB	11 245
374134	Mantel, M / Neustadt a.d.Waldnaab	OPf.	3 007
679161	Margetshöchheim / Würzburg	UFr.	3 271
278149	Mariaposching / Straubing-Bogen	NB	1 361
279126	Marklkofen / Dingolfing-Landau	NB	3 754
577149	Markt Berolzheim, M / Weißenburg-Gunzenhausen	MFr.	1 362
575144	Markt Bibart, M / Neustadt a.d.Aisch-Bad Windsheim	MFr.	2 012
675148	Markt Einersheim, M / Kitzingen	UFr.	1 201
575145	Markt Erlbach, M / Neustadt a.d.Aisch-Bad Windsheim	MFr.	5 705
174131	Markt Indersdorf, M / Dachau	OB	9 251
575146	Markt Nordheim, M / Neustadt a.d.Aisch-Bad Windsheim	MFr.	1 135
778168	Markt Rettenbach, M / Unterallgäu	Schw.	3 689
175127	Markt Schwaben, M / Ebersberg	OB	11 056
575147	Markt Taschendorf, M / Neustadt a.d.Aisch-Bad Windsheim	MFr.	1 097
778169	Markt Wald, M / Unterallgäu	Schw.	2 345
575143	Marktbergel, M / Neustadt a.d.Aisch-Bad Windsheim	MFr.	1 679
675147	Marktbreit, St / Kitzingen	UFr.	3 727
478143	Marktgraitz, M / Lichtenfels	OFr.	1 370
677157	Marktheidenfeld, St / Main-Spessart	UFr.	10 986
171123	Marktl, M / Altötting	OB	2 679
477138	Marktleugast, M / Kulmbach	OFr.	3 679
479135	Marktleuthen, St / Wunsiedel i.Fichtelgebirge	OFr.	3 758
777151	Marktoberdorf, St / Ostallgäu	Schw.	18 483
779177	Marktoffingen / Donau-Ries	Schw.	1 379
479136	Marktrechwitz, GKSt / Wunsiedel i.Fichtelgebirge	OFr.	18 463
476183	Marktrodach, M / Kronach	OFr.	4 064
172124	Marktschellenberg, M / Berchtesgadener Land	OB	1 816
477139	Marktschorgast, M / Kulmbach	OFr.	1 680
675149	Marktsteft, St / Kitzingen	UFr.	1 718
478144	Marktzeuln, M / Lichtenfels	OFr.	1 773
572141	Marloffstein / Erlangen-Höchstädt	MFr.	1 618
674171	Maroldsweisach, M / Haßberge	UFr.	3 834
189129	Marquartstein / Traunstein	OB	3 085
675150	Martinsheim / Kitzingen	UFr.	1 031
779178	Marxheim / Donau-Ries	Schw.	2 615

3. Einwohnerzahlen der Gemeinden Bayerns am 30. Juni 2003 in alphabetischer Gliederung

Gemeinde- schlüssel	Gemeinde / Kreis	Regierungs- bezirk	Ein- wohner
178140	Marzling / Freising	OB	2 937
672131	Maßbach, M / Bad Kissingen	UFr.	4 880
277133	Massing, M / Rottal-Inn	NB	4 077
178142	Mauern / Freising	OB	2 654
777152	Mauerstetten / Ostallgäu	Schw.	2 877
272134	Mauth / Freyung-Grafenau	NB	2 552
376141	Maxhütte-Haidhof, St / Schwandorf	OPf.	10 472
773153	Medlingen / Dillingen a.d.Donau	Schw.	964
473144	Meeder / Coburg	OFr.	4 061
779180	Megesheim / Donau-Ries	Schw.	886
472164	Mehlmeisel / Bayreuth	OFr.	1 421
171124	Mehring / Altötting	OB	2 209
577150	Meinheim / Weißenburg-Gunzenhausen	MFr.	899
772177	Meitingen, M / Augsburg	Schw.	11 123
673142	Mellrichstadt, St / Rhön-Grabfeld	UFr.	6 280
471159	Memmelsdorf / Bamberg	OFr.	8 946
764000	Memmingen / Kreisfreie Stadt	Schw.	41 166
778171	Memmingerberg / Unterallgäu	Schw.	2 566
279127	Mengkofen / Dingolfing-Landau	NB	5 819
771145	Merching / Aichach-Friedberg	Schw.	3 076
771146	Mering, M / Aichach-Friedberg	Schw.	12 411
571177	Merkendorf, St / Ansbach	MFr.	2 755
779181	Mertingen / Donau-Ries	Schw.	3 668
671141	Mespelbrunn / Aschaffenburg	UFr.	2 337
271132	Metten, M / Deggendorf	NB	4 286
183127	Mettenheim / Mühldorf a.Inn	OB	3 149
478145	Michelau i.OFr. / Lichtenfels	OFr.	6 975
678157	Michelau i.Steigerwald / Schweinfurt	UFr.	1 157
372142	Michelsneukirchen / Cham	OPf.	1 763
772178	Mickhausen / Augsburg	Schw.	1 322
182125	Miesbach, St / Miesbach	OB	11 307
372143	Miltach / Cham	OPf.	2 377
676139	Miltenberg, St / Miltenberg	UFr.	9 731
778173	Mindelheim, St / Unterallgäu	Schw.	14 133
176147	Mindelstetten / Eichstätt	OB	1 649
375170	Mintraching / Regensburg	OPf.	4 681
780127	Missen-Wilhams / Oberallgäu	Schw.	1 400
472166	Mistelbach / Bayreuth	OFr.	1 622
472167	Mistelgau / Bayreuth	OFr.	3 805
571178	Mitteleschenbach / Ansbach	MFr.	1 575
772179	Mittelneufnach / Augsburg	Schw.	1 086
677159	Mittelsinn / Main-Spessart	UFr.	964
179137	Mittelstetten / Fürstenfeldbruck	OB	1 659
180123	Mittenwald, M / Garmisch-Partenkirchen	OB	7 999
278151	Mitterfels, M / Straubing-Bogen	NB	2 440
277134	Mitterskirchen / Rottal-Inn	NB	2 023
377141	Mitterteich, St / Tirschenreuth	OPf.	7 371
476154	Mitwitz, M / Kronach	OFr.	3 079
773147	Mödingen / Dillingen a.d.Donau	Schw.	1 362
572142	Möhrendorf / Erlangen-Höchstadt	MFr.	4 226
671143	Mömbris, M / Aschaffenburg	UFr.	12 296
676140	Mömlingen / Miltenberg	UFr.	5 044

3. Einwohnerzahlen der Gemeinden Bayerns am 30. Juni 2003 in alphabetischer Gliederung

Gemeinde- schlüssel	Gemeinde / Kreis	Regierungs- bezirk	Ein- wohner
676141	Mönchberg, M / Miltenberg	UFr.	2 549
779184	Mönchsdeggingen / Donau-Ries	Schw.	1 506
571179	Mönchsroth / Ansbach	MFr.	1 605
779186	Monheim, St / Donau-Ries	Schw.	4 952
179138	Moorenweis / Fürstenfeldbruck	OB	3 550
271135	Moos / Deggendorf	NB	2 157
175128	Moosach / Ebersberg	OB	1 396
374137	Moosbach, M / Neustadt a.d.Waldnaab	OPf.	2 594
178143	Moosburg a.d.Isar, St / Freising	OB	17 194
177130	Moosinning / Erding	OB	5 020
279128	Moosthenning / Dingolfing-Landau	NB	4 602
176148	Mörsenheim, M / Eichstätt	OB	1 746
672134	Motten / Bad Kissingen	UFr.	1 946
779185	Möttingen / Donau-Ries	Schw.	2 486
375171	Mötzing / Regensburg	OPf.	1 454
183128	Mühldorf a.Inn, St / Mühldorf a.Inn	OB	17 602
373146	Mühlhausen / Neumarkt i.d.OPf.	OPf.	4 637
572143	Mühlhausen, M / Erlangen-Höchststadt	MFr.	1 673
577114	Muhr a.See / Weißenburg-Gunzenhausen	MFr.	2 156
475154	Münchberg, St / Hof	OFr.	11 667
162000	München / Kreisfreie Stadt	OB	1 227 296
186139	Münchsmünster / Pfaffenhofen a.d.Ilm	OB	2 870
575150	Münchsteinach / Neustadt a.d.Aisch-Bad Windsheim	MFr.	1 477
672135	Münnerstadt, St / Bad Kissingen	UFr.	8 221
779188	Munningen / Donau-Ries	Schw.	1 828
173137	Münsing / Bad Tölz-Wolfratshausen	OB	4 030
779187	Münster / Donau-Ries	Schw.	1 033
774160	Münsterhausen, M / Günzburg	Schw.	2 068
180124	Murnau a.Staffelsee, M / Garmisch-Partenkirchen	OB	12 087
N			
376144	Nabburg, St / Schwandorf	OPf.	6 113
479138	Nagel / Wunsiedel i.Fichtelgebirge	OFr.	1 980
475156	Naila, St / Hof	OFr.	8 458
178144	Nandlstadt, M / Freising	OB	4 969
176149	Nassenfels, M / Eichstätt	OB	1 790
577151	Nennslingen, M / Weißenburg-Gunzenhausen	MFr.	1 443
775134	Nersingen / Neu-Ulm	Schw.	9 117
777153	Nesselwang, M / Ostallgäu	Schw.	3 537
377142	Neualbenreuth, M / Tirschenreuth	OPf.	1 567
187154	Neubeuern, M / Rosenheim	OB	4 135
184146	Neubiberg / München	OB	12 146
679164	Neubrunn, M / Würzburg	UFr.	2 398
185149	Neuburg a.d.Donau, GKSt / Neuburg-Schrobenhausen	OB	28 541
774162	Neuburg a.d.Kammel, M / Günzburg	Schw.	3 141
275133	Neuburg a.Inn / Passau	NB	4 030
177131	Neuching / Erding	OB	2 277
477142	Neudrossenfeld / Kulmbach	OFr.	3 889
571180	Neuendettelsau / Ansbach	MFr.	7 729
677164	Neuendorf / Main-Spessart	UFr.	911
477143	Neuenmarkt / Kulmbach	OFr.	3 192
178145	Neufahrn b.Freising / Freising	OB	18 180

3. Einwohnerzahlen der Gemeinden Bayerns am 30. Juni 2003 in alphabetischer Gliederung

Gemeinde- schlüssel	Gemeinde / Kreis	Regierungs- bezirk	Ein- wohner
274153	Neufahrn i.NB / Landshut	NB	4 018
274154	Neufraunhofen / Landshut	NB	1 056
574140	Neuhaus a.d.Pegnitz, M / Nürnberger Land	MFr.	2 979
275134	Neuhaus a.Inn / Passau	NB	3 499
575152	Neuhof a.d.Zenn, M / Neustadt a.d.Aisch-Bad Windsheim	MFr.	2 039
677165	Neuhütten / Main-Spessart	UFr.	1 265
278154	Neukirchen / Straubing-Bogen	NB	1 781
372144	Neukirchen b.Hl.Blut, M / Cham	OPf.	4 071
371141	Neukirchen b.Sulzbach-Rosenberg / Amberg-Sulzbach	OPf.	2 848
275135	Neukirchen vorm Wald / Passau	NB	2 698
376146	Neukirchen-Balbini, M / Schwandorf	OPf.	1 188
373147	Neumarkt i.d.OPf., GKSt / Neumarkt i.d.OPf.	OPf.	39 594
183129	Neumarkt-Sankt Veit, St / Mühldorf a.Inn	OB	6 294
376147	Neunburg vorm Wald, St / Schwandorf	OPf.	8 310
676143	Neunkirchen / Miltenberg	UFr.	1 545
474154	Neunkirchen a.Brand, M / Forchheim	OFr.	7 742
574141	Neunkirchen a.Sand / Nürnberger Land	MFr.	4 755
171125	Neuötting, St / Altötting	OB	8 608
272136	Neureichenau / Freyung-Grafenau	NB	4 466
184132	Neuried / München	OB	7 099
772184	Neusäß, St / Augsburg	Schw.	21 838
272146	Neuschönau / Freyung-Grafenau	NB	2 397
571181	Neusitz / Ansbach	MFr.	1 982
377143	Neusorg / Tirschenreuth	OPf.	2 057
575153	Neustadt a.d.Aisch, St / Neustadt a.d.Aisch-Bad Windsheim	MFr.	12 437
273152	Neustadt a.d.Donau, St / Kelheim	NB	12 686
374139	Neustadt a.d.Waldnaab, St / Neustadt a.d.Waldnaab	OPf.	6 140
677166	Neustadt a.Main / Main-Spessart	UFr.	1 356
374140	Neustadt am Kulm, St / Neustadt a.d.Waldnaab	OPf.	1 317
473151	Neustadt b.Coburg, GKSt / Coburg	OFr.	16 636
375174	Neutraubling, St / Regensburg	OPf.	12 424
775135	Neu-Ulm, GKSt / Neu-Ulm	Schw.	51 099
274156	Niederaichbach / Landshut	NB	3 626
271138	Niederalteich / Deggendorf	NB	1 929
183130	Niederbergkirchen / Mühldorf a.Inn	OB	1 220
473153	Niederfüllbach / Coburg	OFr.	1 719
673146	Niederlauer / Rhön-Grabfeld	UFr.	1 839
376148	Niedermurach / Schwandorf	OPf.	1 341
676144	Niedernberg / Miltenberg	UFr.	4 838
778177	Niederrieden / Unterallgäu	Schw.	1 294
779192	Niederschönenfeld / Donau-Ries	Schw.	1 383
183131	Niedertaufkirchen / Mühldorf a.Inn	OB	1 332
279130	Niederviehbach / Dingolfing-Landau	NB	2 482
678160	Niederwerrn / Schweinfurt	UFr.	7 928
278159	Niederwinkling / Straubing-Bogen	NB	2 193
376149	Nittenau, St / Schwandorf	OPf.	8 570
375175	Nittendorf / Regensburg	OPf.	9 139
776120	Nonnenhorn / Lindau (Bodensee)	Schw.	1 530
772185	Nordendorf / Augsburg	Schw.	2 267
476159	Nordhalben, M / Kronach	OFr.	2 172
675155	Nordheim a.Main / Kitzingen	UFr.	1 014
673147	Nordheim v.d.Rhön / Rhön-Grabfeld	UFr.	1 199

3. Einwohnerzahlen der Gemeinden Bayerns am 30. Juni 2003 in alphabetischer Gliederung

Gemeinde- schlüssel	Gemeinde / Kreis	Regierungs- bezirk	Ein- wohner
779194	Nördlingen, GKSt / Donau-Ries	Schw.	19 617
672136	Nüdlingen / Bad Kissingen	UFr.	4 245
564000	Nürnberg / Kreisfreie Stadt	MFr.	493 650
189130	Nußdorf / Traunstein	OB	2 426
187156	Nußdorf a.Inn / Rosenheim	OB	2 586
O			
180125	Oberammergau / Garmisch-Partenkirchen	OB	5 383
573122	Oberasbach, St / Fürth	MFr.	17 169
180126	Oberau / Garmisch-Partenkirchen	OB	3 032
187157	Oberaudorf / Rosenheim	OB	4 754
674159	Oberaurach / Haßberge	UFr.	4 376
183132	Oberbergkirchen / Mühldorf a.Inn	OB	1 671
571183	Oberdachstetten / Ansbach	MFr.	1 758
177133	Oberding / Erding	OB	5 019
176150	Oberdolling / Eichstätt	OB	1 219
673149	Oberelsbach, M / Rhön-Grabfeld	UFr.	2 980
771149	Obergriesbach / Aichach-Friedberg	Schw.	1 956
777154	Obergünzburg, M / Ostallgäu	Schw.	6 372
184134	Oberhaching / München	OB	12 265
471165	Oberhaid / Bamberg	OFr.	4 746
185150	Oberhausen / Neuburg-Schrobenhausen	OB	2 519
190135	Oberhausen / Weilheim-Schongau	OB	2 081
575155	Oberickelsheim / Neustadt a.d.Aisch-Bad Windsheim	MFr.	723
475158	Oberkotzau, M / Hof	OFr.	5 863
672138	Oberleichtersbach / Bad Kissingen	UFr.	2 089
780131	Obermaiselstein / Oberallgäu	Schw.	920
181131	Obermeitingen / Landsberg am Lech	OB	1 565
573123	Obermichelbach / Fürth	MFr.	2 939
675156	Obernbreit, M / Kitzingen	UFr.	1 804
676145	Obernburg a.Main, St / Miltenberg	UFr.	8 853
779196	Oberndorf a.Lech / Donau-Ries	Schw.	2 349
183134	Oberneukirchen / Mühldorf a.Inn	OB	821
275137	Obernzell, M / Passau	NB	3 813
575156	Obernzenn, M / Neustadt a.d.Aisch-Bad Windsheim	MFr.	2 682
777155	Oberostendorf / Ostallgäu	Schw.	1 281
772186	Oberottmarshausen / Augsburg	Schw.	1 590
175131	Oberpframmern / Ebersberg	OB	2 124
679169	Oberpleichfeld / Würzburg	UFr.	1 059
271139	Oberpörling / Deggendorf	NB	1 122
572147	Oberreichenbach / Erlangen-Höchstadt	MFr.	1 204
776121	Oberreute / Lindau (Bodensee)	Schw.	1 520
778183	Oberrieden / Unterallgäu	Schw.	1 250
775141	Oberroth / Neu-Ulm	Schw.	837
575157	Oberscheinfeld, M / Neustadt a.d.Aisch-Bad Windsheim	MFr.	1 323
184135	Oberschleißheim / München	OB	11 442
278167	Oberschneiding / Straubing-Bogen	NB	2 738
778184	Oberschönnegg / Unterallgäu	Schw.	963
678164	Oberschwarzach, M / Schweinfurt	UFr.	1 446
179140	Oberschweinbach / Fürstenfeldbruck	OB	1 428
677169	Obersinn, M / Main-Spessart	UFr.	1 083
190136	Obersöchering / Weilheim-Schongau	OB	1 414

3. Einwohnerzahlen der Gemeinden Bayerns am 30. Juni 2003 in alphabetischer Gliederung

Gemeinde- schlüssel	Gemeinde / Kreis	Regierungs- bezirk	Ein- wohner
780132	Oberstauen, M / Oberallgäu	Schw.	7 171
780133	Oberstdorf, M / Oberallgäu	Schw.	9 917
673151	Oberstreu / Rhön-Grabfeld	UFr.	1 711
274165	Obersüßbach / Landshut	NB	1 604
183135	Obertaufkirchen / Mühldorf a.Inn	OB	2 394
672139	Oberthulba, M / Bad Kissingen	UFr.	5 151
375179	Obertraubling / Regensburg	OPf.	7 040
474156	Obertrubach / Forchheim	OFr.	2 224
376151	Oberviechtach, St / Schwandorf	OPf.	5 118
189133	Obing / Traunstein	OB	3 904
679170	Ochsenfurt, St / Würzburg	UFr.	11 592
174135	Odelzhausen / Dachau	OB	4 237
672140	Oerlenbach / Bad Kissingen	UFr.	5 292
779197	Oettingen i.Bay., St / Donau-Ries	Schw.	5 396
271140	Offenberg / Deggendorf	NB	3 389
574145	Offenhausen / Nürnberger Land	MFr.	1 624
774171	Offingen, M / Günzburg	Schw.	4 121
780134	Ofterschwang / Oberallgäu	Schw.	1 956
180127	Ohlstadt / Garmisch-Partenkirchen	OB	3 343
571188	Ohrenbach / Ansbach	MFr.	652
179142	Olching / Fürstenfeldbruck	OB	23 824
776122	Opfenbach / Lindau (Bodensee)	Schw.	2 241
571189	Ornbau, St / Ansbach	MFr.	1 705
275138	Ortenburg, M / Passau	NB	7 304
775142	Osterberg / Neu-Ulm	Schw.	830
271141	Osterhofen, St / Deggendorf	NB	12 045
777157	Osterzell / Ostallgäu	Schw.	663
673153	Ostheim v.d.Rhön, St / Rhön-Grabfeld	UFr.	3 702
177134	Ottenhofen / Erding	OB	1 749
574146	Ottensoos / Nürnberger Land	MFr.	2 018
182127	Otterfing / Miesbach	OB	4 318
779198	Otting / Donau-Ries	Schw.	798
778186	Ottobeuren, M / Unterallgäu	Schw.	8 068
184136	Ottobrunn / München	OB	19 366
271143	Otzing / Deggendorf	NB	1 893
780128	Oy-Mittelberg / Oberallgäu	Schw.	4 462
P			
190138	Pähl / Weilheim-Schongau	OB	2 311
273159	Painten, M / Kelheim	NB	2 244
189134	Palling / Traunstein	OB	3 351
577158	Pappenheim, St / Weißenburg-Gunzenhausen	MFr.	4 495
374144	Parkstein, M / Neustadt a.d.Waldnaab	OPf.	2 323
278170	Parkstetten / Straubing-Bogen	NB	2 916
373151	Parsberg, St / Neumarkt i.d.OPf.	OPf.	6 636
677170	Partenstein / Main-Spessart	UFr.	2 859
262000	Passau / Kreisfreie Stadt	NB	50 694
177135	Pastetten / Erding	OB	2 315
276134	Patersdorf / Regen	NB	1 786
178150	Paunzhausen / Freising	OB	1 523
377145	Pechbrunn / Tirschenreuth	OPf.	1 473
472175	Pegnitz, St / Bayreuth	OFr.	14 342

3. Einwohnerzahlen der Gemeinden Bayerns am 30. Juni 2003 in alphabetischer Gliederung

Gemeinde- schlüssel	Gemeinde / Kreis	Regierungs- bezirk	Ein- wohner
190139	Peißenberg, M / Weilheim-Schongau	OB	12 604
190140	Peiting, M / Weilheim-Schongau	OB	12 003
372146	Pemfling / Cham	OPf.	2 283
375180	Pentling / Regensburg	OPf.	5 594
190141	Penzberg, St / Weilheim-Schongau	OB	15 959
181132	Penzing / Landsberg am Lech	OB	3 692
171126	Perach / Altötting	OB	1 236
278171	Perasdorf / Straubing-Bogen	NB	654
278172	Perkam / Straubing-Bogen	NB	1 410
272138	Perlesreut, M / Freyung-Grafenau	NB	3 008
571190	Petersaurach / Ansbach	MFr.	5 043
771155	Petersdorf / Aichach-Friedberg	Schw.	1 717
174136	Petershausen / Dachau	OB	5 961
375181	Pettendorf / Regensburg	OPf.	3 187
189135	Petting / Traunstein	OB	2 297
471169	Pettstadt / Bamberg	OFr.	1 902
778187	Pfaffenhausen, M / Unterallgäu	Schw.	2 399
174137	Pfaffenhofen a.d.Glonn / Dachau	OB	1 686
186143	Pfaffenhofen a.d.Ilm, St / Pfaffenhofen a.d.Ilm	OB	22 965
775143	Pfaffenhofen a.d.Roth, M / Neu-Ulm	Schw.	7 152
187159	Pfaffing / Rosenheim	OB	3 829
375182	Pfakofen / Regensburg	OPf.	1 489
277138	Pfarrkirchen, St / Rottal-Inn	NB	11 910
674184	Pfarrweisach / Haßberge	UFr.	1 597
375183	Pfatter / Regensburg	OPf.	2 970
274172	Pfeffenhausen, M / Landshut	NB	4 908
577159	Pfofeld / Weißenburg-Gunzenhausen	MFr.	1 588
176153	Pförring, M / Eichstätt	OB	3 445
777158	Pforzen / Ostallgäu	Schw.	2 059
376153	Pfreimd, St / Schwandorf	OPf.	5 552
777159	Pfronten / Ostallgäu	Schw.	7 752
272139	Philippsreut / Freyung-Grafenau	NB	765
172128	Piding / Berchtesgadener Land	OB	5 233
375184	Pielenhofen / Regensburg	OPf.	1 230
373153	Pilsach / Neumarkt i.d.OPf.	OPf.	2 634
279132	Pilsting, M / Dingolfing-Landau	NB	6 115
474158	Pinzberg / Forchheim	OFr.	1 950
374146	Pirk / Neustadt a.d.Waldnaab	OPf.	1 895
189137	Pittenhart / Traunstein	OB	1 647
184138	Planegg / München	OB	10 755
472176	Plankenfels / Bayreuth	OFr.	885
271146	Plattling, St / Deggendorf	NB	12 400
472177	Plech, M / Bayreuth	OFr.	1 321
577161	Pleinfeld, M / Weißenburg-Gunzenhausen	MFr.	7 518
171127	Pleiskirchen / Altötting	OB	2 362
778188	Pleiß / Unterallgäu	Schw.	826
374147	Pleystein, St / Neustadt a.d.Waldnaab	OPf.	2 733
175133	Pliening / Ebersberg	OB	4 754
377146	Plößberg, M / Tirschenreuth	OPf.	3 535
188137	Pöcking / Starnberg	OB	5 716
275141	Pocking, St / Passau	NB	14 571
175135	Poing / Ebersberg	OB	11 174

3. Einwohnerzahlen der Gemeinden Bayerns am 30. Juni 2003 in alphabetischer Gliederung

Gemeinde- schlüssel	Gemeinde / Kreis	Regierungs- bezirk	Ein- wohner
176155	Pollenfeld / Eichstätt	OB	2 834
190142	Polling / Weilheim-Schongau	OB	3 237
183136	Polling / Mühldorf a.Inn	OB	3 456
577162	Polsingen / Weißenburg-Gunzenhausen	MFr.	2 010
574147	Pommelsbrunn / Nürnberger Land	MFr.	5 416
471172	Pommersfelden / Bamberg	OFr.	2 837
678168	Poppenhausen / Schweinfurt	UFr.	4 115
371144	Poppenricht / Amberg-Sulzbach	OPf.	3 358
186144	Pörnbach / Pfaffenhofen a.d.Ilm	OB	1 945
372147	Pöding / Cham	OPf.	1 000
274174	Postau / Landshut	NB	1 649
373155	Postbauer-Heng / Neumarkt i.d.OPf.	OPf.	7 285
277139	Postmünster / Rottal-Inn	NB	2 349
472179	Pottenstein, St / Bayreuth	OFr.	5 444
771156	Pöttmes, M / Aichach-Friedberg	Schw.	6 237
474160	Poxdorf / Forchheim	OFr.	1 538
276135	Prackenbach / Regensburg	NB	2 717
472180	Prebitz / Bayreuth	OFr.	1 127
190143	Prem / Weilheim-Schongau	OB	906
374149	Pressath, St / Neustadt a.d.Waldnaab	OPf.	4 731
477148	Presseck, M / Kulmbach	OFr.	2 227
476164	Pressig, M / Kronach	OFr.	4 342
474161	Pretzfeld, M / Forchheim	OFr.	2 426
675158	Prichsenstadt, St / Kitzingen	UFr.	3 234
187162	Prien a.Chiemsee, M / Rosenheim	OB	10 127
471173	Priesendorf / Bamberg	OFr.	1 472
181134	Prittriching / Landsberg am Lech	OB	2 321
679174	Prosselsheim / Würzburg	UFr.	1 188
187163	Prutting / Rosenheim	OB	2 309
374150	Püchersreuth / Neustadt a.d.Waldnaab	OPf.	1 638
179145	Puchheim / Fürstenfeldbruck	OB	19 606
184139	Pullach i.Isartal / München	OB	8 861
377148	Pullenreuth / Tirschenreuth	OPf.	1 915
181141	Pürggen / Landsberg am Lech	OB	2 990
573124	Puschendorf / Fürth	MFr.	2 220
184140	Putzbrunn / München	OB	5 693
373156	Pyrbaum, M / Neumarkt i.d.OPf.	OPf.	5 791
R			
278177	Rain / Straubing-Bogen	NB	2 555
779201	Rain, St / Donau-Ries	Schw.	8 404
190144	Raisting / Weilheim-Schongau	OB	2 148
577163	Raitenbuch / Weißenburg-Gunzenhausen	MFr.	1 187
187164	Ramerberg / Rosenheim	OB	1 298
778209	Rammingen / Unterallgäu	Schw.	1 378
172129	Ramsau b.Berchtesgaden / Berchtesgadener Land	OB	1 828
672142	Ramsthal / Bad Kissingen	UFr.	1 199
679175	Randersacker, M / Würzburg	UFr.	3 405
672143	Rannungen / Bad Kissingen	UFr.	1 242
471174	Rattelsdorf, M / Bamberg	OFr.	4 633
278178	Rattenberg / Straubing-Bogen	NB	1 865
183138	Rattenkirchen / Mühldorf a.Inn	OB	959

3. Einwohnerzahlen der Gemeinden Bayerns am 30. Juni 2003 in alphabetischer Gliederung

Gemeinde- schlüssel	Gemeinde / Kreis	Regierungs- bezirk	Ein- wohner
278179	Rattiszell / Straubing-Bogen	NB	1 443
187165	Raubling / Rosenheim	OB	11 275
674187	Rauhenebrach / Haßberge	UFr.	3 193
677172	Rechtenbach / Main-Spessart	UFr.	1 070
183139	Rechtmehring / Mühldorf a.Inn	OB	1 719
471175	Reckendorf / Bamberg	OFr.	1 887
576137	Rednitzhembach / Roth	MFr.	6 846
478155	Redwitz a.d.Rodach / Lichtenfels	OFr.	3 448
276138	Regen, St / Regen	NB	12 473
362000	Regensburg / Kreisfreie Stadt	OPf.	128 489
375190	Regenstauf, M / Regensburg	OPf.	14 974
475161	Regnitzlosau / Hof	OFr.	2 674
475162	Rehau, St / Hof	OFr.	10 252
771158	Rehling / Aichach-Friedberg	Schw.	2 376
372149	Reichenbach / Cham	OPf.	1 149
476166	Reichenbach / Kronach	OFr.	832
679176	Reichenberg, M / Würzburg	UFr.	4 030
574150	Reichenschwand / Nürnberger Land	MFr.	2 287
173140	Reichersbeuern / Bad Tölz-Wolfratshausen	OB	2 181
186146	Reichertshausen / Pfaffenhofen a.d.Ilm	OB	4 942
183140	Reichertshausen / Mühldorf a.Inn	OB	1 642
186147	Reichertshausen, M / Pfaffenhofen a.d.Ilm	OB	7 320
181135	Reichling / Landsberg am Lech	OB	1 623
779203	Reimlingen / Donau-Ries	Schw.	1 332
279134	Reisbach, M / Dingolfing-Landau	NB	7 566
171129	Reischach / Altötting	OB	2 573
189139	Reit im Winkl / Traunstein	OB	2 603
679177	Remlingen, M / Würzburg	UFr.	1 528
185153	Rennertshausen, M / Neuburg-Schrobenhausen	OB	4 973
674190	Rentweinsdorf, M / Haßberge	UFr.	1 598
372150	Rettenbach / Cham	OPf.	1 769
774174	Rettenbach / Günzburg	Schw.	1 629
777183	Rettenbach a.Auerberg / Ostallgäu	Schw.	747
780137	Rettenberg / Oberallgäu	Schw.	4 046
677175	Retzstadt / Main-Spessart	UFr.	1 624
277140	Reut / Rottal-Inn	NB	1 778
377149	Reuth b.Erbendorf / Tirschenreuth	OPf.	1 262
771160	Ried / Aichach-Friedberg	Schw.	2 913
674153	Riedbach / Haßberge	UFr.	1 748
777164	Rieden / Ostallgäu	Schw.	1 414
777163	Rieden am Forggensee / Ostallgäu	Schw.	1 191
371146	Rieden, M / Amberg-Weizsach	OPf.	2 981
672145	Riedenberg / Bad Kissingen	UFr.	1 111
273164	Riedenburg, St / Kelheim	NB	5 747
679179	Riedenheim / Würzburg	UFr.	797
187167	Riederling / Rosenheim	OB	5 291
180128	Riegsee / Garmisch-Partenkirchen	OB	1 148
375191	Riekofen / Regensburg	OPf.	818
677177	Rieneck, St / Main-Spessart	UFr.	2 115
277141	Rimbach / Rottal-Inn	NB	883
372151	Rimbach / Cham	OPf.	2 076
679180	Rimpar, M / Würzburg	UFr.	7 770

3. Einwohnerzahlen der Gemeinden Bayerns am 30. Juni 2003 in alphabetischer Gliederung

Gemeinde- schlüssel	Gemeinde / Kreis	Regierungs- bezirk	Ein- wohner
187168	Rimsting / Rosenheim	OB	3 417
276139	Rinchnach / Regen	NB	3 299
272140	Ringelai / Freyung-Grafenau	NB	2 159
571192	Röckingen / Ansbach	MFr.	756
673156	Rödelmaier / Rhön-Grabfeld	UFr.	943
675161	Rödelsee / Kitzingen	UFr.	1 570
677178	Roden / Main-Spessart	UFr.	1 058
473159	Rödental, St / Coburg	OFr.	13 824
372153	Roding, St / Cham	OPf.	11 397
774178	Röfingen / Günzburg	Schw.	1 194
775149	Roggenburg / Neu-Ulm	Schw.	2 676
779206	Rögling / Donau-Ries	Schw.	687
576142	Rohr / Roth	MFr.	3 268
273165	Rohr i.NB, M / Kelheim	NB	3 318
186149	Rohrbach / Pfaffenhofen a.d.Ilm	OB	5 391
187169	Rohrdorf / Rosenheim	OB	5 348
185157	Rohrenfels / Neuburg-Schrobenhausen	OB	1 453
174141	Röhrmoos / Dachau	OB	6 134
272141	Röhrnbach, M / Freyung-Grafenau	NB	4 540
676151	Röllbach / Miltenberg	UFr.	1 685
777165	Ronsberg, M / Ostallgäu	Schw.	1 689
163000	Rosenheim / Kreisfreie Stadt	OB	60 017
479145	Röslau / Wunsiedel i.Fichtelgebirge	OFr.	2 510
277142	Roßbach / Rottal-Inn	NB	2 922
777166	Roßhaupten / Ostallgäu	Schw.	2 173
573125	Roßtal, M / Fürth	MFr.	10 001
576143	Roth, St / Roth	MFr.	25 044
776124	Röthenbach (Allgäu) / Lindau (Bodensee)	Schw.	1 745
574152	Röthenbach a.d.Pegnitz, St / Nürnberger Land	MFr.	12 189
671148	Rothenbuch / Aschaffenburg	UFr.	1 913
571193	Rothenburg ob der Tauber, GKSt / Ansbach	MFr.	11 444
677181	Rothenfels, St / Main-Spessart	UFr.	1 044
678170	Röthlein / Schweinfurt	UFr.	4 818
181137	Rott / Landsberg am Lech	OB	1 459
187170	Rott a.Inn / Rosenheim	OB	3 522
182129	Rottach-Egern / Miesbach	OB	5 171
572149	Röttenbach / Erlangen-Höchstädt	MFr.	4 686
576141	Röttenbach / Roth	MFr.	2 884
190145	Rottenbuch / Weilheim-Schongau	OB	1 778
274176	Rottenburg a.d.Laaber, St / Landshut	NB	7 646
679185	Rottendorf / Würzburg	UFr.	5 184
275143	Rotthalmünster, M / Passau	NB	5 126
679182	Röttingen, St / Würzburg	UFr.	1 712
372154	Rötz, St / Cham	OPf.	3 578
574154	Rückersdorf / Nürnberger Land	MFr.	4 448
777168	Rückholz / Ostallgäu	Schw.	813
178122	Rudelzhausen / Freising	OB	3 159
676153	Rüdenau / Miltenberg	UFr.	861
675162	Rüdenhausen, M / Kitzingen	UFr.	826
777167	Ruderatshofen / Ostallgäu	Schw.	1 700
275144	Ruderting / Passau	NB	3 115
477151	Rugendorf / Kulmbach	OFr.	1 062

3. Einwohnerzahlen der Gemeinden Bayerns am 30. Juni 2003 in alphabetischer Gliederung

Gemeinde- schlüssel	Gemeinde / Kreis	Regierungs- bezirk	Ein- wohner
571194	Rügland / Ansbach	MFr.	1 201
276142	Ruhmannsfelden, M / Regen	NB	2 141
189140	Ruhpolding / Traunstein	OB	6 335
275145	Ruhstorf a.d.Rott / Passau	NB	6 986
372155	Runding / Cham	OPf.	2 333
S			
273166	Saal a.d.Donau / Kelheim	NB	5 608
673160	Saal a.d.Saale, M / Rhön-Grabfeld	UFr.	1 581
172130	Saaldorf-Surheim / Berchtesgadener Land	OB	5 288
571196	Sachsen b.Ansbach / Ansbach	MFr.	3 310
173141	Sachsenkam / Bad Tölz-Wolfratshausen	OB	1 212
671150	Sailauf / Aschaffenburg	UFr.	3 772
278182	Salching / Straubing-Bogen	NB	2 527
272142	Saldenburg / Freyung-Grafenau	NB	2 002
778190	Salgen / Unterallgäu	Schw.	1 446
673161	Salz / Rhön-Grabfeld	UFr.	2 226
275146	Salzweg / Passau	NB	6 851
187172	Samerberg / Rosenheim	OB	2 611
674195	Sand a.Main / Haßberge	UFr.	3 161
673162	Sandberg / Rhön-Grabfeld	UFr.	2 890
278184	Sankt Englmar / Straubing-Bogen	NB	1 543
272143	Sankt Oswald-Riedlhütte / Freyung-Grafenau	NB	3 211
177137	Sankt Wolfgang / Erding	OB	4 008
184141	Sauerlach / München	OB	5 848
180129	Saulgrub / Garmisch-Partenkirchen	OB	1 690
184142	Schäftlarn / München	OB	5 372
274179	Schalkham / Landshut	NB	915
475165	Schauenstein, St / Hof	OFr.	2 225
271148	Schaufling / Deggendorf	NB	1 477
187142	Schechen / Rosenheim	OB	4 440
776125	Scheidegg, M / Lindau (Bodensee)	Schw.	4 173
575161	Scheinfeld, St / Neustadt a.d.Aisch-Bad Windsheim	MFr.	4 797
176160	Schernfeld / Eichstätt	OB	3 092
772197	Scherstetten / Augsburg	Schw.	997
471185	Scheßlitz, St / Bamberg	OFr.	7 141
181138	Scheuring / Landsberg am Lech	OB	1 733
186151	Scheyern / Pfaffenhofen a.d.Ilm	OB	4 513
375196	Schierling, M / Regensburg	OPf.	7 348
571198	Schillingsfürst, St / Ansbach	MFr.	2 827
771162	Schiltberg / Aichach-Friedberg	Schw.	1 780
374154	Schirmitz / Neustadt a.d.Waldnaab	OPf.	2 135
479147	Schirnding, M / Wunsiedel i.Fichtelgebirge	OFr.	1 489
374155	Schlammersdorf / Neustadt a.d.Waldnaab	OPf.	901
189141	Schlechting / Traunstein	OB	1 828
173142	Schlehdorf / Bad Tölz-Wolfratshausen	OB	1 191
182131	Schliersee, M / Miesbach	OB	6 477
471220	Schlüsselfeld, St / Bamberg	OFr.	5 809
376159	Schmidgaden / Schwandorf	OPf.	2 850
371148	Schmidmühlen, M / Amberg-Sulzbach	OPf.	2 446
771163	Schmiechen / Aichach-Friedberg	Schw.	1 141
472184	Schnabelwaid, M / Bayreuth	OFr.	1 015

3. Einwohnerzahlen der Gemeinden Bayerns am 30. Juni 2003 in alphabetischer Gliederung

Gemeinde- schlüssel	Gemeinde / Kreis	Regierungs- bezirk	Ein- wohner
189142	Schnaitsee / Traunstein	OB	3 623
574155	Schnaittach, M / Nürnberger Land	MFr.	8 236
371150	Schnaittenbach, St / Amberg-Weizbach	OPf.	4 364
476171	Schneckenlohe / Kronach	OFr.	1 191
676156	Schneeberg, M / Miltenberg	UFr.	1 891
172131	Schneizlreuth / Berchtesgadener Land	OB	1 565
571199	Schnelldorf / Ansbach	MFr.	3 604
272145	Schöfweg / Freyung-Grafenau	NB	1 339
677182	Schollbrunn / Main-Spessart	UFr.	927
671152	Schöllkrippen, M / Aschaffenburg	UFr.	3 814
271149	Schöllnach, M / Deggendorf	NB	5 087
277144	Schönau / Rottal-Inn	NB	2 012
673163	Schönau a.d.Brend / Rhön-Grabfeld	UFr.	1 384
172132	Schönau a.Königssee / Berchtesgadener Land	OB	5 471
183143	Schönberg / Mühldorf a.Inn	OB	962
272147	Schönberg, M / Freyung-Grafenau	NB	4 045
471186	Schönbrunn i.Steigerwald / Bamberg	OFr.	1 952
181139	Schondorf a.Ammersee / Landsberg am Lech	OB	3 904
672149	Schondra, M / Bad Kissingen	UFr.	1 796
190148	Schongau, St / Weilheim-Schongau	OB	12 442
179147	Schöngesing / Fürstenfeldbruck	OB	1 847
376160	Schönsee, St / Schwandorf	OPf.	2 721
187173	Schonstett / Rosenheim	OB	1 197
372157	Schönthal / Cham	OPf.	2 012
678174	Schonungen / Schweinfurt	UFr.	8 213
479150	Schönwald, St / Wunsiedel i.Fichtelgebirge	OFr.	3 811
571200	Schopfloch, M / Ansbach	MFr.	2 914
372158	Schorndorf / Cham	OPf.	2 535
185158	Schrobenhausen, St / Neuburg-Schrobenhausen	OB	16 113
565000	Schwabach / Kreisfreie Stadt	MFr.	38 605
190149	Schwabbruck / Weilheim-Schongau	OB	875
174143	Schwabhausen / Dachau	OB	5 933
772200	Schwabmünchen, St / Augsburg	Schw.	13 029
190151	Schwabsoien / Weilheim-Schongau	OB	1 310
574156	Schwaig b.Nürnberg / Nürnberger Land	MFr.	8 451
180131	Schwaigen / Garmisch-Partenkirchen	OB	614
376161	Schwandorf, GKSt / Schwandorf	OPf.	28 135
678175	Schwanfeld / Schweinfurt	UFr.	1 998
777169	Schwangau / Ostallgäu	Schw.	3 454
576132	Schwanstetten, M / Roth	MFr.	7 487
675165	Schwarzach a.Main, M / Kitzingen	UFr.	3 549
376162	Schwarzach b.Nabburg / Schwandorf	OPf.	1 529
278187	Schwarzach, M / Straubing-Bogen	NB	2 880
374156	Schwarzenbach / Neustadt a.d.Waldnaab	OPf.	1 091
475168	Schwarzenbach a.d.Saale, St / Hof	OFr.	8 040
475169	Schwarzenbach a.Wald, St / Hof	OFr.	5 375
574157	Schwarzenbruck / Nürnberger Land	MFr.	8 652
376163	Schwarzenfeld, M / Schwandorf	OPf.	6 401
376164	Schwarzhofen, M / Schwandorf	OPf.	1 522
678176	Schwebheim / Schweinfurt	UFr.	4 090
662000	Schweinfurt / Kreisfreie Stadt	UFr.	54 746
186152	Schweitenkirchen / Pfaffenhofen a.d.Ilm	OB	4 920

3. Einwohnerzahlen der Gemeinden Bayerns am 30. Juni 2003 in alphabetischer Gliederung

Gemeinde- schlüssel	Gemeinde / Kreis	Regierungs- bezirk	Ein- wohner
773164	Schwenningen / Dillingen a.d.Donau	Schw.	1 476
181140	Schwiffling / Landsberg am Lech	OB	827
183144	Schwindegg / Mühldorf a.Inn	OB	3 574
188132	Seefeld / Starnberg	OB	7 020
777170	Seeg / Ostallgäu	Schw.	2 819
180132	Seehausen a.Staffelsee / Garmisch-Partenkirchen	OB	2 304
189143	Seeon-Seebruck / Traunstein	OB	4 483
190152	Seeshaupt / Weilheim-Schongau	OB	2 878
675166	Segnitz / Kitzingen	UFr.	873
675167	Seinsheim, M / Kitzingen	UFr.	1 103
479152	Selb, GKSt / Wunsiedel i.Fichtelgebirge	OFr.	17 499
475171	Selbitz, St / Hof	OFr.	4 818
775152	Senden, St / Neu-Ulm	Schw.	22 182
373159	Sengenthal / Neumarkt i.d.OPf.	OPf.	2 683
678178	Sennfeld / Schweinfurt	UFr.	4 077
473165	Seßlach, St / Coburg	OFr.	4 080
373160	Seubersdorf i.d.OPf. / Neumarkt i.d.OPf.	OPf.	5 056
573126	Seukendorf / Fürth	MFr.	3 199
472188	Seybothenreuth / Bayreuth	OFr.	1 359
273172	Siegenburg, M / Kelheim	NB	3 268
189145	Siegsdorf / Traunstein	OB	8 169
771165	Sielenbach / Aichach-Friedberg	Schw.	1 477
776126	Sigmarszell / Lindau (Bodensee)	Schw.	2 635
277145	Simbach a.Inn, St / Rottal-Inn	NB	10 048
279135	Simbach, M / Dingolfing-Landau	NB	3 721
574158	Simmelsdorf / Nürnberger Land	MFr.	3 318
575163	Simmershofen / Neustadt a.d.Aisch-Bad Windsheim	MFr.	999
190153	Sindelsdorf / Weilheim-Schongau	OB	1 039
375199	Sinzing / Regensburg	OPf.	6 700
187174	Söchtenau / Rosenheim	OB	2 657
577168	Solnhofen / Weißenburg-Gunzenhausen	MFr.	1 891
675169	Sommerach / Kitzingen	UFr.	1 397
679187	Sommerhausen, M / Würzburg	UFr.	1 649
671153	Sommerkahl / Aschaffenburg	UFr.	1 195
679188	Sonderhofen / Würzburg	UFr.	853
673167	Sondheim v.d.Rhön / Rhön-Grabfeld	UFr.	1 099
473166	Sonnefeld / Coburg	OFr.	5 350
275148	Sonnen / Passau	NB	1 486
778196	Sonthem / Unterallgäu	Schw.	2 484
780139	Sonthofen, St / Oberallgäu	Schw.	21 328
187176	Soyen / Rosenheim	OB	2 716
576147	Spalt, St / Roth	MFr.	5 169
572154	Spardorf / Erlangen-Höchstädt	MFr.	1 914
475174	Sparneck, M / Hof	OFr.	1 805
180133	Spatzenhausen / Garmisch-Partenkirchen	OB	810
472190	Speichersdorf / Bayreuth	OFr.	6 231
374157	Speinshart / Neustadt a.d.Waldnaab	OPf.	1 151
272149	Spiegelau / Freyung-Grafenau	NB	4 185
471189	Stadelhofen / Bamberg	OFr.	1 253
376167	Stadlern / Schwandorf	OPf.	638
772202	Stadtbergen, M / Augsburg	Schw.	14 679
678181	Stadtlauringen, M / Schweinfurt	UFr.	4 477

3. Einwohnerzahlen der Gemeinden Bayerns am 30. Juni 2003 in alphabetischer Gliederung

Gemeinde- schlüssel	Gemeinde / Kreis	Regierungs- bezirk	Ein- wohner
676158	Stadtprozelten, St / Miltenberg	UFr.	1 746
477156	Stadtsteinach, St / Kulmbach	OFr.	3 564
278189	Stallwang / Straubing-Bogen	NB	1 349
475175	Stammbach, M / Hof	OFr.	2 662
171130	Stammham / Altötting	OB	1 056
176161	Stammham / Eichstätt	OB	3 397
372161	Stamsried, M / Cham	OPf.	2 315
188139	Starnberg, St / Starnberg	OB	22 543
189146	Staudach-Egerndach / Traunstein	OB	1 157
471191	Stegaurach / Bamberg	OFr.	6 667
573127	Stein, St / Fürth	MFr.	13 945
278190	Steinach / Straubing-Bogen	NB	2 854
476175	Steinbach a.Wald / Kronach	OFr.	3 539
376168	Steinberg / Schwandorf	OPf.	1 763
771168	Steindorf / Aichach-Friedberg	Schw.	932
677186	Steinfeld / Main-Spessart	UFr.	2 290
190154	Steingaden / Weilheim-Schongau	OB	2 754
175137	Steinhöring / Ebersberg	OB	3 675
177138	Steinkirchen / Erding	OB	1 165
571205	Steinsfeld / Ansbach	MFr.	1 290
476177	Steinwiesen, M / Kronach	OFr.	3 925
187177	Stephanskirchen / Rosenheim	OB	9 650
271151	Stephansposching / Deggendorf	NB	2 995
778199	Stetten / Unterallgäu	Schw.	1 359
674201	Stettfeld / Haßberge	UFr.	1 268
776127	Stiefenhofen / Lindau (Bodensee)	Schw.	1 727
476178	Stockheim / Kronach	OFr.	5 306
673170	Stockheim / Rhön-Grabfeld	UFr.	1 143
671155	Stockstadt a.Main, M / Aschaffenburg	UFr.	7 506
374158	Störnstein / Neustadt a.d.Waldnaab	OPf.	1 461
777171	Stötten a.Auerberg / Ostallgäu	Schw.	1 890
777172	Stöttwang / Ostallgäu	Schw.	1 827
673171	Strahlungen / Rhön-Grabfeld	UFr.	936
278192	Straßkirchen / Straubing-Bogen	NB	3 351
184144	Straßlach-Dingharting / München	OB	2 784
263000	Straubing / Kreisfreie Stadt	NB	44 395
471195	Strullendorf / Bamberg	OFr.	7 902
277147	Stubenberg / Rottal-Inn	NB	1 457
376169	Stulln / Schwandorf	OPf.	1 643
575165	Sugenheim, M / Neustadt a.d.Aisch-Bad Windsheim	MFr.	2 412
676160	Sulzbach a.Main, M / Miltenberg	UFr.	7 000
371151	Sulzbach-Rosenberg, St / Amberg-Sulzbach	OPf.	20 868
780140	Sulzberg, M / Oberallgäu	Schw.	4 541
673172	Sulzdorf a.d.Lederhecke / Rhön-Grabfeld	UFr.	1 260
174146	Sulzemoos / Dachau	OB	2 462
673173	Sulzfeld / Rhön-Grabfeld	UFr.	1 820
675170	Sulzfeld a.Main / Kitzingen	UFr.	1 293
678183	Sulzheim / Schweinfurt	UFr.	2 023
672155	Sulzthal, M / Bad Kissingen	UFr.	939
375201	Sünching / Regensburg	OPf.	1 941
189148	Surberg / Traunstein	OB	3 203
773170	Syrgenstein / Dillingen a.d.Donau	Schw.	3 557

3. Einwohnerzahlen der Gemeinden Bayerns am 30. Juni 2003 in alphabetischer Gliederung

Gemeinde- schlüssel	Gemeinde / Kreis	Regierungs- bezirk	Ein- wohner
T			
189149	Tacherting / Traunstein	OB	5 611
189150	Taching a.See / Traunstein	OB	1 908
779217	Tagmersheim / Donau-Ries	Schw.	1 079
277148	Tann, M / Rottal-Inn	NB	3 994
374159	Tännesberg, M / Neustadt a.d.Waldnaab	OPf.	1 604
779218	Tapfheim / Donau-Ries	Schw.	4 070
679192	Tauberrettersheim / Würzburg	UFr.	843
183145	Taufkirchen / Mühldorf a.Inn	OB	1 328
184145	Taufkirchen / München	OB	17 980
177139	Taufkirchen (Vils) / Erding	OB	8 833
375204	Tegernheim / Regensburg	OPf.	4 338
182132	Tegernsee, St / Miesbach	OB	3 952
172134	Teisendorf, M / Berchtesgadener Land	OB	9 019
171131	Teising / Altötting	OB	1 959
276143	Teisnach, M / Regen	NB	2 983
476179	Tettau, M / Kronach	OFr.	2 554
275149	Tettenweis / Passau	NB	1 700
376170	Teublitz, St / Schwandorf	OPf.	7 535
273175	Teugn / Kelheim	NB	1 501
376171	Teunz / Schwandorf	OPf.	2 029
476180	Teuschnitz, St / Kronach	OFr.	2 304
181142	Thaining / Landsberg am Lech	OB	908
375205	Thalmassing / Regensburg	OPf.	3 248
576148	Thalmässing, M / Roth	MFr.	5 364
774185	Thannhausen, St / Günzburg	Schw.	6 337
376172	Thanstein / Schwandorf	OPf.	1 022
577172	Theilenhofen / Weißenburg-Gunzenhausen	MFr.	1 197
679193	Theilheim / Würzburg	UFr.	2 344
374160	Theisseil / Neustadt a.d.Waldnaab	OPf.	1 247
674180	Theres / Haßberge	UFr.	2 796
772207	Thierhaupten, M / Augsburg	Schw.	3 774
479158	Thiersheim, M / Wunsiedel i.Fichtelgebirge	OFr.	2 146
479159	Thierstein, M / Wunsiedel i.Fichtelgebirge	OFr.	1 318
672157	Thundorf i.UFr. / Bad Kissingen	UFr.	1 190
677189	Thüngen, M / Main-Spessart	UFr.	1 384
679194	Thüngersheim / Würzburg	UFr.	2 749
272150	Thurmansbang / Freyung-Grafenau	NB	2 437
477157	Thurnau, M / Kulmbach	OFr.	4 487
275150	Thyrnau / Passau	NB	4 086
274182	Tiefenbach / Landshut	NB	3 432
275151	Tiefenbach / Passau	NB	6 694
372163	Tiefenbach / Cham	OPf.	2 225
377154	Tirschenreuth, St / Tirschenreuth	OPf.	9 512
176164	Titting, M / Eichstätt	OB	2 748
275152	Tittling, M / Passau	NB	3 795
189152	Tittmoning, St / Traunstein	OB	6 111
771169	Todtenweis / Aichach-Friedberg	Schw.	1 377
171132	Töging a.Inn, St / Altötting	OB	9 748
475181	Töpen / Hof	OFr.	1 210
374148	Trabititz / Neustadt a.d.Waldnaab	OPf.	1 446

3. Einwohnerzahlen der Gemeinden Bayerns am 30. Juni 2003 in alphabetischer Gliederung

Gemeinde- schlüssel	Gemeinde / Kreis	Regierungs- bezirk	Ein- wohner
273177	Train / Kelheim	NB	1 695
372164	Traitsching / Cham	OPf.	4 066
673174	Trappstadt, M / Rhön-Grabfeld	UFr.	1 047
189154	Traunreut, St / Traunstein	OB	21 451
189155	Traunstein, GKSt / Traunstein	OB	18 206
376173	Trausnitz / Schwandorf	OPf.	1 033
575166	Trautskirchen / Neustadt a.d.Aisch-Bad Windsheim	MFr.	1 347
477158	Trebgast / Kulmbach	OFr.	1 706
372165	Treffelstein / Cham	OPf.	1 050
577173	Treuchtlingen, St / Weißenburg-Gunzenhausen	MFr.	13 204
677154	Triefenstein, M / Main-Spessart	UFr.	4 367
277149	Triftern, M / Rottal-Inn	NB	5 405
475182	Trogen / Hof	OFr.	1 626
479161	Tröstau / Wunsiedel i.Fichtelgebirge	OFr.	2 664
189157	Trostberg, St / Traunstein	OB	11 666
778202	Trunkelsberg / Unterallgäu	Schw.	1 820
476182	Tschirn / Kronach	OFr.	620
573129	Tuchenbach / Fürth	MFr.	1 185
187179	Tuntenhausen / Rosenheim	OB	6 500
179149	Türkenfeld / Fürstenfeldbruck	OB	3 359
778203	Türkheim, M / Unterallgäu	Schw.	6 653
778204	Tussenhausen, M / Unterallgäu	Schw.	2 929
171133	Tüßling, M / Altötting	OB	2 911
188141	Tutzing / Starnberg	OB	9 441
171134	Tyrlaching / Altötting	OB	1 023
U			
189159	Übersee / Traunstein	OB	4 813
678186	Üchtelhausen / Schweinfurt	UFr.	4 073
575167	Uehlfeld, M / Neustadt a.d.Aisch-Bad Windsheim	MFr.	2 906
679196	Uettingen / Würzburg	UFr.	1 880
575168	Uffenheim, St / Neustadt a.d.Aisch-Bad Windsheim	MFr.	6 384
180134	Uffing a.Staffelsee / Garmisch-Partenkirchen	OB	3 027
778205	Ungerhausen / Unterallgäu	Schw.	1 062
673175	Unsleben / Rhön-Grabfeld	UFr.	965
180135	Unterammergau / Garmisch-Partenkirchen	OB	1 429
181143	Unterdießen / Landsberg am Lech	OB	1 290
277151	Unterdietfurt / Rottal-Inn	NB	2 107
778207	Unteregg / Unterallgäu	Schw.	1 393
184147	Unterföhring / München	OB	7 609
275153	Untergriesbach, M / Passau	NB	6 286
184148	Unterhaching / München	OB	20 748
474168	Unterleinleiter / Forchheim	OFr.	1 267
772209	Untermeitingen / Augsburg	Schw.	6 361
674210	Untermerzbach / Haßberge	UFr.	1 823
171135	Unterneukirchen / Altötting	OB	2 954
679201	Unterpleichfeld / Würzburg	UFr.	2 782
183147	Unterreit / Mühldorf a.Inn	OB	1 666
775161	Unterroth / Neu-Ulm	Schw.	926
184149	Unterschleißheim, St / München	OB	25 849
571208	Unterschwanningen / Ansbach	MFr.	924
473170	Untersiemau / Coburg	OFr.	4 290

3. Einwohnerzahlen der Gemeinden Bayerns am 30. Juni 2003 in alphabetischer Gliederung

Gemeinde- schlüssel	Gemeinde / Kreis	Regierungs- bezirk	Ein- wohner
477159	Untersteinach / Kulmbach	OFr.	1 973
777175	Unterthingau, M / Ostallgäu	Schw.	2 718
189160	Unterwössen / Traunstein	OB	3 469
777176	Untrasried / Ostallgäu	Schw.	1 495
774116	Ursberg / Günzburg	Schw.	3 532
371154	Ursensollen / Amberg-Sulzbach	OPf.	3 644
677193	Urspringen / Main-Spessart	UFr.	1 344
772211	Ustersbach / Augsburg	Schw.	1 185
572158	Uttenreuth / Erlangen-Höchstädt	MFr.	4 615
181144	Utting a.Ammersee / Landsberg am Lech	OB	3 946
V			
189161	Vachendorf / Traunstein	OB	1 800
182133	Valley / Miesbach	OB	2 906
175132	Vaterstetten / Ebersberg	OB	21 107
573130	Veitsbronn / Fürth	MFr.	6 256
679202	Veitshöchheim / Würzburg	UFr.	10 098
373167	Velburg, St / Neumarkt i.d.OPf.	OPf.	5 196
274183	Velden, M / Landshut	NB	6 469
574160	Velden, St / Nürnberger Land	MFr.	1 863
572159	Vestenbergsreuth, M / Erlangen-Höchstädt	MFr.	1 611
276144	Viechtach, St / Regen	NB	8 635
471207	Viereith-Trunstadt / Bamberg	OFr.	3 677
174150	Vierkirchen / Dachau	OB	4 135
181133	Vilgertshofen / Landsberg am Lech	OB	2 430
773179	Villenbach / Dillingen a.d.Donau	Schw.	1 231
274184	Vilsbiburg, St / Landshut	NB	11 370
371156	Vilseck, St / Amberg-Sulzbach	OPf.	6 535
274185	Vilsheim / Landshut	NB	2 357
275154	Vilshofen, St / Passau	NB	16 674
187181	Vogtareuth / Rosenheim	OB	2 984
186158	Vohburg a.d.Donau, St / Pfaffenhofen a.d.Ilm	OB	7 064
374162	Vohenstrauß, St / Neustadt a.d.Waldnaab	OPf.	7 763
775162	Vöhringen, St / Neu-Ulm	Schw.	13 089
675174	Volkach, St / Kitzingen	UFr.	9 409
273178	Volkenschwand / Kelheim	NB	1 596
374163	Vorbach / Neustadt a.d.Waldnaab	OPf.	1 070
574161	Vorra / Nürnberger Land	MFr.	1 853
W			
182134	Waakirchen / Miesbach	OB	5 452
777177	Waal, M / Ostallgäu	Schw.	2 144
572160	Wachenroth, M / Erlangen-Höchstädt	MFr.	2 187
173145	Wackersberg / Bad Tölz-Wolfratshausen	OB	3 478
376175	Wackersdorf / Schwandorf	OPf.	4 923
372168	Waffenbrunn / Cham	OPf.	2 034
189162	Waging a.See, M / Traunstein	OB	6 289
374164	Waidhaus, M / Neustadt a.d.Waldnaab	OPf.	2 509
185166	Waidhofen / Neuburg-Schrobenhausen	OB	2 119
678190	Waigolshausen / Schweinfurt	UFr.	2 926
472197	Waischenfeld, St / Bayreuth	OFr.	3 195
372169	Wald / Cham	OPf.	2 778

3. Einwohnerzahlen der Gemeinden Bayerns am 30. Juni 2003 in alphabetischer Gliederung

Gemeinde- schlüssel	Gemeinde / Kreis	Regierungs- bezirk	Ein- wohner
777179	Wald / Ostallgäu	Schw.	1 021
671156	Waldaschaff / Aschaffenburg	UFr.	4 074
679204	Waldbrunn / Würzburg	UFr.	2 554
679205	Waldbüttelbrunn / Würzburg	UFr.	4 947
372170	Walderbach / Cham	OPf.	2 091
377157	Waldershof, St / Tirschenreuth	OPf.	4 719
272151	Waldkirchen, St / Freyung-Grafenau	NB	10 703
183148	Waldkraiburg, St / Mühldorf a.Inn	OB	24 631
372171	Waldmünchen, St / Cham	OPf.	7 460
377158	Waldsassen, St / Tirschenreuth	OPf.	7 650
774191	Waldstetten, M / Günzburg	Schw.	1 216
374165	Waldthurn, M / Neustadt a.d.Waldnaab	OPf.	2 174
772214	Walkertshofen / Augsburg	Schw.	1 116
476184	Wallenfels, St / Kronach	OFr.	3 166
271152	Wallerfing / Deggendorf	NB	1 358
279137	Wallersdorf, M / Dingolfing-Landau	NB	6 669
779224	Wallerstein, M / Donau-Ries	Schw.	3 390
180136	Wallgau / Garmisch-Partenkirchen	OB	1 403
177142	Walpertskirchen / Erding	OB	1 905
471208	Walsdorf / Bamberg	OFr.	2 567
774192	Waltenhausen / Günzburg	Schw.	721
780143	Waltenhofen / Oberallgäu	Schw.	8 997
176165	Walting / Eichstätt	OB	2 402
178155	Wang / Freising	OB	2 159
472198	Warmensteinach / Bayreuth	OFr.	2 451
182136	Warngau / Miesbach	OB	3 539
177143	Wartenberg, M / Erding	OB	4 575
672161	Wartmannsroth / Bad Kissingen	UFr.	2 325
776128	Wasserburg (Bodensee) / Lindau (Bodensee)	Schw.	3 179
187182	Wasserburg a.Inn, St / Rosenheim	OB	12 277
678192	Wasserlosen / Schweinfurt	UFr.	3 520
571214	Wassertrüdingen, St / Ansbach	MFr.	6 251
471209	Wattendorf / Bamberg	OFr.	715
779226	Wechingen / Donau-Ries	Schw.	1 414
275156	Wegscheid, M / Passau	NB	5 784
772215	Wehringen / Augsburg	Schw.	2 847
671157	Weibersbrunn / Aschaffenburg	UFr.	2 112
185168	Weichering / Neuburg-Schrobenhausen	OB	2 171
174151	Weichs / Dachau	OB	3 159
363000	Weiden i.d.OPf. / Kreisfreie Stadt	OPf.	42 924
571216	Weidenbach, M / Ansbach	MFr.	2 131
472199	Weidenberg, M / Bayreuth	OFr.	6 664
473174	Weidhausen b.Coburg / Coburg	OFr.	3 391
372174	Weiding / Cham	OPf.	2 660
376176	Weiding / Schwandorf	OPf.	624
371157	Weigendorf / Amberg-Sulzbach	OPf.	1 297
575179	Weigenheim / Neustadt a.d.Aisch-Bad Windsheim	MFr.	994
571217	Weihenzell / Ansbach	MFr.	2 810
374166	Weiherhammer / Neustadt a.d.Waldnaab	OPf.	4 079
274187	Weihmichl / Landshut	NB	2 458
181145	Weil / Landsberg am Lech	OB	3 559
676165	Weilbach, M / Miltenberg	UFr.	2 341

3. Einwohnerzahlen der Gemeinden Bayerns am 30. Juni 2003 in alphabetischer Gliederung

Gemeinde- schlüssel	Gemeinde / Kreis	Regierungs- bezirk	Ein- wohner
474171	Weilersbach / Forchheim	OFr.	1 986
776129	Weiler-Simmerberg, M / Lindau (Bodensee)	Schw.	6 533
190157	Weilheim i.OB, St / Weilheim-Schongau	OB	21 339
571218	Weiltingen, M / Ansbach	MFr.	1 396
572164	Weisendorf, M / Erlangen-Höchstädt	MFr.	6 173
478176	Weismain, St / Lichtenfels	OFr.	4 897
475184	Weißdorf / Hof	OFr.	1 372
476185	Weißbrunn / Kronach	OFr.	3 165
577177	Weißenburg i.Bay., GKSt / Weißenburg-Gunzenhausen	MFr.	17 757
775164	Weißenhorn, St / Neu-Ulm	Schw.	13 192
474173	Weißenohe / Forchheim	OFr.	1 134
776130	Weißensberg / Lindau (Bodensee)	Schw.	2 566
479166	Weißensstadt, St / Wunsiedel i.Fichtelgebirge	OFr.	3 584
780144	Weitnau, M / Oberallgäu	Schw.	5 246
473175	Weitramsdorf / Coburg	OFr.	5 075
772216	Welden, M / Augsburg	Schw.	3 577
176166	Wellheim, M / Eichstätt	OB	2 793
779228	Wemding, St / Donau-Ries	Schw.	5 699
576151	Wendelstein, M / Roth	MFr.	16 150
274188	Weng / Landshut	NB	1 358
375208	Wenzenbach / Regensburg	OPf.	7 941
376150	Wernberg-Köblitz, M / Schwandorf	OPf.	5 809
678193	Werneck, M / Schweinfurt	UFr.	10 699
780145	Wertach, M / Oberallgäu	Schw.	2 355
773182	Wertingen, St / Dillingen a.d.Donau	Schw.	8 787
188144	Weßling / Starnberg	OB	5 101
190158	Wessobrunn / Weilheim-Schongau	OB	2 049
777182	Westendorf / Ostallgäu	Schw.	1 841
772217	Westendorf / Augsburg	Schw.	1 464
778214	Westerheim / Unterallgäu	Schw.	2 052
671159	Westerngrund / Aschaffenburg	UFr.	1 950
577179	Westheim / Weißenburg-Gunzenhausen	MFr.	1 199
571222	Wettringen / Ansbach	MFr.	959
176167	Wettstetten / Eichstätt	OB	4 562
182137	Weyarn / Miesbach	OB	3 154
778216	Wiedergeltingen / Unterallgäu	Schw.	1 334
190159	Wielenbach / Weilheim-Schongau	OB	3 112
377159	Wiesau, M / Tirschenreuth	OPf.	4 563
671162	Wiesen / Aschaffenburg	UFr.	1 119
774189	Wiesenbach / Günzburg	Schw.	957
675177	Wiesenbronn / Kitzingen	UFr.	972
278197	Wiesenfelden / Straubing-Bogen	NB	3 567
375209	Wiesent / Regensburg	OPf.	2 519
474175	Wiesenthau / Forchheim	OFr.	1 670
675178	Wiesentheid, M / Kitzingen	UFr.	4 796
474176	Wiesenttal, M / Forchheim	OFr.	2 561
571223	Wieseth / Ansbach	MFr.	1 438
677200	Wiesthal / Main-Spessart	UFr.	1 445
780146	Wiggensbach, M / Oberallgäu	Schw.	4 640
571224	Wilburgstetten / Ansbach	MFr.	2 145
273181	Wildenberg / Kelheim	NB	1 353
672163	Wildflecken, M / Bad Kissingen	UFr.	3 520

3. Einwohnerzahlen der Gemeinden Bayerns am 30. Juni 2003 in alphabetischer Gliederung

Gemeinde- schlüssel	Gemeinde / Kreis	Regierungs- bezirk	Ein- wohner
780147	Wildpoldsried / Oberallgäu	Schw.	2 469
190160	Wildsteig / Weilheim-Schongau	OB	1 240
575181	Wilhelmsdorf / Neustadt a.d.Aisch-Bad Windsheim	MFr.	1 320
476189	Wilhelmsthal / Kronach	OFr.	4 143
573133	Wilhermsdorf, M / Fürth	MFr.	5 068
675179	Willanzheim, M / Kitzingen	UFr.	1 570
673182	Willmars / Rhön-Grabfeld	UFr.	698
372175	Willmering / Cham	OPf.	2 164
181146	Windach / Landsberg am Lech	OB	3 512
278198	Windberg / Straubing-Bogen	NB	1 015
571225	Windelsbach / Ansbach	MFr.	1 043
374168	Windischeschenbach, St / Neustadt a.d.Waldnaab	OPf.	5 675
275159	Windorf, M / Passau	NB	4 748
571226	Windsbach, St / Ansbach	MFr.	6 187
171137	Winhöring / Altötting	OB	4 935
574164	Winkelhaid / Nürnberger Land	MFr.	3 907
376178	Winklarn, M / Schwandorf	OPf.	1 495
774196	Winterbach / Günzburg	Schw.	810
679206	Winterhausen, M / Würzburg	UFr.	1 550
778217	Winterrieden / Unterallgäu	Schw.	878
271153	Winzer, M / Deggendorf	NB	3 850
678196	Wipfeld / Schweinfurt	UFr.	1 157
477163	Wirsberg, M / Kulmbach	OFr.	2 052
571227	Wittelshofen / Ansbach	MFr.	1 306
277152	Wittibreut / Rottal-Inn	NB	2 101
773183	Wittislingen, M / Dillingen a.d.Donau	Schw.	2 407
275160	Witzmannsberg / Passau	NB	1 733
178156	Wolfersdorf / Freising	OB	2 288
779231	Wolferstadt / Donau-Ries	Schw.	1 124
778218	Wolfertschwenden / Unterallgäu	Schw.	1 825
571229	Wolframs-Eschenbach, St / Ansbach	MFr.	2 916
173147	Wolfratshausen, St / Bad Tölz-Wolfratshausen	OB	17 134
375211	Wolfsegg / Regensburg	OPf.	1 476
673183	Wollbach / Rhön-Grabfeld	UFr.	1 263
186162	Wolnzach, M / Pfaffenhofen a.d.Ilm	OB	10 817
674219	Wonfurt / Haßberge	UFr.	1 930
189165	Wonneberg / Traunstein	OB	1 432
477164	Wonsees, M / Kulmbach	OFr.	1 191
778219	Woringen / Unterallgäu	Schw.	1 803
571228	Wörnitz / Ansbach	MFr.	1 623
177144	Wörth / Erding	OB	4 501
375210	Wörth a.d.Donau, St / Regensburg	OPf.	4 526
274191	Wörth a.d.Isar / Landshut	NB	2 288
676169	Wörth a.Main, St / Miltenberg	UFr.	4 965
188145	Wörthsee / Starnberg	OB	4 638
673184	Wülfershausen a.d.Saale / Rhön-Grabfeld	UFr.	1 508
479169	Wunsiedel, St / Wunsiedel i.Fichtelgebirge	OFr.	10 340
277153	Wurmannsquick, M / Rottal-Inn	NB	3 709
274193	Wurmsham / Landshut	NB	1 351
663000	Würzburg / Kreisfreie Stadt	UFr.	131 784

3. Einwohnerzahlen der Gemeinden Bayerns am 30. Juni 2003 in alphabetischer Gliederung

Gemeinde- schlüssel	Gemeinde / Kreis	Regierungs- bezirk	Ein- wohner
276146	Zachenberg / Regen	NB	2 147
372177	Zandt / Cham	OPf.	1 881
183151	Zangberg / Mühldorf a.Inn	OB	959
471214	Zapfendorf, M / Bamberg	OFr.	5 025
674221	Zeil a.Main, St / Haßberge	UFr.	6 038
277154	Zeilarn / Rottal-Inn	NB	2 301
375213	Zeitlarn / Regensburg	OPf.	5 794
672166	Zeitlofs, M / Bad Kissingen	UFr.	2 282
372167	Zell / Cham	OPf.	1 855
679209	Zell a.Main, M / Würzburg	UFr.	4 092
475189	Zell, M / Hof	OFr.	2 291
677203	Zellingen, M / Main-Spessart	UFr.	6 448
272152	Zenting / Freyung-Grafenau	NB	1 153
774198	Ziemetshausen, M / Günzburg	Schw.	3 092
773186	Ziertheim / Dillingen a.d.Donau	Schw.	1 037
573134	Zirndorf, St / Fürth	MFr.	25 041
178157	Zolling / Freising	OB	4 031
175139	Zorneding / Ebersberg	OB	8 596
773187	Zöschingen / Dillingen a.d.Donau	Schw.	752
773188	Zusamaltheim / Dillingen a.d.Donau	Schw.	1 281
772223	Zusmarshausen, M / Augsburg	Schw.	6 203
276148	Zwiesel, St / Regen	NB	10 459

4. Einwohnerzahlen der Gemeinden Bayerns am 30. Juni 2003 nach der Gemeindegröße

Lfd. Nr.	Gemeinde-schlüssel	Gemeinde / Kreis	Regierungs-bezirk	Ein-wohner
1	162000	München / Kreisfreie Stadt	OB	1 227 296
2	564000	Nürnberg / Kreisfreie Stadt	MFr.	493 650
3	761000	Augsburg / Kreisfreie Stadt	Schw.	259 291
4	663000	Würzburg / Kreisfreie Stadt	UFr.	131 784
5	362000	Regensburg / Kreisfreie Stadt	OPf.	128 489
6	161000	Ingolstadt / Kreisfreie Stadt	OB	119 054
7	563000	Fürth / Kreisfreie Stadt	MFr.	111 943
8	562000	Erlangen / Kreisfreie Stadt	MFr.	102 480
9	462000	Bayreuth / Kreisfreie Stadt	OFr.	74 450
10	461000	Bamberg / Kreisfreie Stadt	OFr.	69 837
11	661000	Aschaffenburg / Kreisfreie Stadt	UFr.	68 730
12	763000	Kempten (Allgäu) / Kreisfreie Stadt	Schw.	61 563
13	261000	Landshut / Kreisfreie Stadt	NB	60 204
14	163000	Rosenheim / Kreisfreie Stadt	OB	60 017
15	662000	Schweinfurt / Kreisfreie Stadt	UFr.	54 746
16	775135	Neu-Ulm, GKSt / Neu-Ulm	Schw.	51 099
17	262000	Passau / Kreisfreie Stadt	NB	50 694
18	464000	Hof / Kreisfreie Stadt	OFr.	49 926
19	361000	Amberg / Kreisfreie Stadt	OPf.	44 597
20	263000	Straubing / Kreisfreie Stadt	NB	44 395
21	363000	Weiden i.d.OPf. / Kreisfreie Stadt	OPf.	42 924
22	762000	Kaufbeuren / Kreisfreie Stadt	Schw.	42 693
23	463000	Coburg / Kreisfreie Stadt	OFr.	42 536
24	178124	Freising, GKSt / Freising	OB	42 220
25	764000	Memmingen / Kreisfreie Stadt	Schw.	41 166
26	561000	Ansbach / Kreisfreie Stadt	MFr.	40 622
27	373147	Neumarkt i.d.OPf., GKSt / Neumarkt i.d.OPf.	OPf.	39 594
28	174115	Dachau, GKSt / Dachau	OB	39 395
29	565000	Schwabach / Kreisfreie Stadt	MFr.	38 605
30	179123	Germering, St / Fürstenfeldbruck	OB	36 966
31	179121	Fürstenfeldbruck, St / Fürstenfeldbruck	OB	33 488
32	177117	Erding, St / Erding	OB	32 399
33	271119	Deggendorf, GKSt / Deggendorf	NB	31 363
34	474126	Forchheim, GKSt / Forchheim	OFr.	30 731
35	771130	Friedberg, St / Aichach-Friedberg	Schw.	29 417
36	185149	Neuburg a.d.Donau, GKSt / Neuburg-Schrobenhausen	OB	28 541
37	376161	Schwandorf, GKSt / Schwandorf	OPf.	28 135
38	477128	Kulmbach, GKSt / Kulmbach	OFr.	27 862
39	772163	Königsbrunn, St / Augsburg	Schw.	27 285
40	180117	Garmisch-Partenkirchen, M / Garmisch-Partenkirchen	OB	26 433
41	181130	Landsberg am Lech, GKSt / Landsberg am Lech	OB	26 199
42	574138	Lauf a.d.Pegnitz, St / Nürnberger Land	MFr.	26 070
43	184149	Unterschleißheim, St / München	OB	25 849
44	576143	Roth, St / Roth	MFr.	25 044
45	573134	Zirndorf, St / Fürth	MFr.	25 041
46	183148	Waldkraiburg, St / Mühldorf a.Inn	OB	24 631
47	776116	Lindau (Bodensee), GKSt / Lindau (Bodensee)	Schw.	24 343
48	179142	Olching / Fürstenfeldbruck	OB	23 824
49	173126	Geretsried, St / Bad Tölz-Wolfratshausen	OB	23 388
50	572132	Herzogenaurach, St / Erlangen-Höchstadt	MFr.	23 228
51	186143	Pfaffenhofen a.d.Ilm, St / Pfaffenhofen a.d.Ilm	OB	22 965
52	188139	Starnberg, St / Starnberg	OB	22 543

4. Einwohnerzahlen der Gemeinden Bayerns am 30. Juni 2003 nach der Gemeindegröße

Lfd. Nr.	Gemeinde-schlüssel	Gemeinde / Kreis	Regierungs-bezirk	Ein-wohner
53	775152	Senden, St / Neu-Ulm	Schw.	22 182
54	772184	Neusäß, St / Augsburg	Schw.	21 838
55	478139	Lichtenfels, St / Lichtenfels	OFr.	21 556
56	672114	Bad Kissingen, GKSt / Bad Kissingen	UFr.	21 532
57	189154	Traunreut, St / Traunstein	OB	21 451
58	675141	Kitzingen, GKSt / Kitzingen	UFr.	21 440
59	190157	Weilheim i.OB, St / Weilheim-Schongau	OB	21 339
60	780139	Sonthofen, St / Oberallgäu	Schw.	21 328
61	175132	Vaterstetten / Ebersberg	OB	21 107
62	371151	Sulzbach-Rosenberg, St / Amberg-Sulzbach	OPf.	20 868
63	184148	Unterhaching / München	OB	20 748
64	771113	Aichach, St / Aichach-Friedberg	Schw.	20 743
65	772147	Gersthofen, St / Augsburg	Schw.	20 046
66	774135	Günzburg, GKSt / Günzburg	Schw.	19 661
67	779194	Nördlingen, GKSt / Donau-Ries	Schw.	19 617
68	179145	Puchheim / Fürstenfeldbruck	OB	19 606
69	188120	Gauting / Starnberg	OB	19 366
70	184136	Ottobrunn / München	OB	19 366
71	179126	Gröbenzell / Fürstenfeldbruck	OB	19 083
72	671111	Alzenau i.UFr., St / Aschaffenburg	UFr.	18 981
73	279112	Dingolfing, St / Dingolfing-Landau	NB	18 787
74	773125	Dillingen a.d.Donau, GKSt / Dillingen a.d.Donau	Schw.	18 677
75	777151	Marktoberdorf, St / Ostallgäu	Schw.	18 483
76	479136	Marktredwitz, GKSt / Wunsiedel i.Fichtelgebirge	OFr.	18 463
77	476145	Kronach, St / Kronach	OFr.	18 342
78	171112	Burghausen, St / Altötting	OB	18 317
79	779131	Donauwörth, GKSt / Donau-Ries	Schw.	18 288
80	189155	Traunstein, GKSt / Traunstein	OB	18 206
81	178145	Neufahrn b.Freising / Freising	OB	18 180
82	174126	Karlsfeld / Dachau	OB	18 141
83	184145	Taufkirchen / München	OB	17 980
84	187150	Kolbermoor, St / Rosenheim	OB	17 890
85	577177	Weißenburg i.Bay., GKSt / Weißenburg-Gunzenhausen	MFr.	17 757
86	183128	Mühl Dorf a.Inn, St / Mühl Dorf a.Inn	OB	17 602
87	479152	Selb, GKSt / Wunsiedel i.Fichtelgebirge	OFr.	17 499
88	184123	Haar / München	OB	17 496
89	372116	Cham, St / Cham	OPf.	17 405
90	187117	Bad Aibling, St / Rosenheim	OB	17 386
91	178143	Moosburg a.d.Isar, St / Freising	OB	17 194
92	173112	Bad Tölz, St / Bad Tölz-Wolfratshausen	OB	17 179
93	573122	Oberasbach, St / Fürth	MFr.	17 169
94	173147	Wolfratshausen, St / Bad Tölz-Wolfratshausen	OB	17 134
95	188121	Gilching / Starnberg	OB	16 858
96	275154	Vilshofen, St / Passau	NB	16 674
97	473151	Neustadt b.Coburg, GKSt / Coburg	OFr.	16 636
98	172114	Bad Reichenhall, GKSt / Berchtesgadener Land	OB	16 635
99	772125	Bobingen, St / Augsburg	Schw.	16 607
100	577136	Gunzenhausen, St / Weißenburg-Gunzenhausen	MFr.	16 563
101	671122	Großostheim, M / Aschaffenburg	UFr.	16 329
102	775129	Illertissen, St / Neu-Ulm	Schw.	16 207
103	677155	Lohr a.Main, St / Main-Spessart	UFr.	16 182
104	576151	Wendelstein, M / Roth	MFr.	16 150

4. Einwohnerzahlen der Gemeinden Bayerns am 30. Juni 2003 nach der Gemeindegröße

Lfd. Nr.	Gemeinde-schlüssel	Gemeinde / Kreis	Regierungs-bezirk	Ein-wohner
105	185158	Schrobenhausen, St / Neuburg-Schrobenhausen	OB	16 113
106	673114	Bad Neustadt a.d.Saale, St / Rhön-Grabfeld	UFr.	16 077
107	190141	Penzberg, St / Weilheim-Schongau	OB	15 959
108	273137	Kelheim, St / Kelheim	NB	15 884
109	187122	Bruckmühl, M / Rosenheim	OB	15 873
110	172118	Freilassing, St / Berchtesgadener Land	OB	15 723
111	184119	Garching b.München, St / München	OB	15 519
112	677148	Karlstadt, St / Main-Spessart	UFr.	15 296
113	574112	Altdorf b.Nürnberg, St / Nürnberger Land	MFr.	15 257
114	182120	Holzkirchen, M / Miesbach	OB	15 091
115	375190	Regenstauf, M / Regensburg	OPf.	14 974
116	772202	Stadtbergen, M / Augsburg	Schw.	14 679
117	184130	Ismaning / München	OB	14 598
118	275141	Pocking, St / Passau	NB	14 571
119	780124	Immenstadt i.Allgäu, St / Oberallgäu	Schw.	14 370
120	472175	Pegnitz, St / Bayreuth	OFr.	14 342
121	572121	Eckental, M / Erlangen-Höchstädt	MFr.	14 236
122	778173	Mindelheim, St / Unterallgäu	Schw.	14 133
123	573127	Stein, St / Fürth	MFr.	13 945
124	777129	Füssen, St / Ostallgäu	Schw.	13 934
125	778116	Bad Wörishofen, St / Unterallgäu	Schw.	13 850
126	473159	Rödental, St / Coburg	OFr.	13 824
127	273147	Mainburg, St / Kelheim	NB	13 772
128	574123	Feucht, M / Nürnberger Land	MFr.	13 637
129	674147	Haßfurt, St / Haßberge	UFr.	13 402
130	572135	Höchstädt a.d.Aisch, St / Erlangen-Höchstädt	MFr.	13 368
131	671130	Hösbach, M / Aschaffenburg	UFr.	13 258
132	184120	Gräfelfing / München	OB	13 249
133	577173	Treuchtlingen, St / Weißenburg-Gunzenhausen	MFr.	13 204
134	775164	Weißenhorn, St / Neu-Ulm	Schw.	13 192
135	177115	Dorfen, St / Erding	OB	13 157
136	176123	Eichstätt, GKSt / Eichstätt	OB	13 110
137	775162	Vöhringen, St / Neu-Ulm	Schw.	13 089
138	772200	Schwabmünchen, St / Augsburg	Schw.	13 029
139	279122	Landau a.d.Isar, St / Dingolfing-Landau	NB	12 991
140	178120	Eching / Freising	OB	12 980
141	171111	Altötting, St / Altötting	OB	12 961
142	576127	Hilpoltstein, St / Roth	MFr.	12 910
143	277116	Eggenfelden, St / Rottal-Inn	NB	12 908
144	273152	Neustadt a.d.Donau, St / Kelheim	NB	12 686
145	774150	Krumbach (Schwaben), St / Günzburg	Schw.	12 634
146	190139	Peißenberg, M / Weilheim-Schongau	OB	12 604
147	375165	Lappersdorf, M / Regensburg	OPf.	12 588
148	179134	Maisach / Fürstenfeldbruck	OB	12 509
149	275126	Hauzenberg, St / Passau	NB	12 480
150	276138	Regen, St / Regen	NB	12 473
151	273111	Abensberg, St / Kelheim	NB	12 457
152	190148	Schongau, St / Weilheim-Schongau	OB	12 442
153	575153	Neustadt a.d.Aisch, St / Neustadt a.d.Aisch-Bad Windsheim	MFr.	12 437
154	375174	Neutraubling, St / Regensburg	OPf.	12 424
155	574132	Hersbruck, St / Nürnberger Land	MFr.	12 422
156	771146	Mering, M / Aichach-Friedberg	Schw.	12 411

4. Einwohnerzahlen der Gemeinden Bayerns am 30. Juni 2003 nach der Gemeindegröße

Lfd. Nr.	Gemeinde-schlüssel	Gemeinde / Kreis	Regierungs-bezirk	Ein-wohner
157	271146	Plattling, St / Deggendorf	NB	12 400
158	175122	Grafring b.München, St / Ebersberg	OB	12 334
159	671143	Mömbris, M / Aschaffenburg	UFr.	12 296
160	187182	Wasserburg a.Inn, St / Rosenheim	OB	12 277
161	184134	Oberhaching / München	OB	12 265
162	571145	Feuchtwangen, St / Ansbach	MFr.	12 202
163	574152	Röthenbach a.d.Pegnitz, St / Nürnberger Land	MFr.	12 189
164	184131	Kirchheim b.München / München	OB	12 164
165	184146	Neubiberg / München	OB	12 146
166	180124	Murnau a.Staffelsee, M / Garmisch-Partenkirchen	OB	12 087
167	575112	Bad Windsheim, St / Neustadt a.d.Aisch-Bad Windsheim	MFr.	12 048
168	271141	Osterhofen, St / Deggendorf	NB	12 045
169	190140	Peiting, M / Weilheim-Schongau	OB	12 003
170	376119	Burglengenfeld, St / Schwandorf	OPf.	11 923
171	672127	Hammelburg, St / Bad Kissingen	UFr.	11 922
172	277138	Pfarrkirchen, St / Rottal-Inn	NB	11 910
173	777121	Buchloe, St / Ostallgäu	Schw.	11 730
174	475154	Münchberg, St / Hof	OFr.	11 667
175	189157	Trostberg, St / Traunstein	OB	11 666
176	571136	Dinkelsbühl, GKSt / Ansbach	MFr.	11 620
177	679170	Ochsenfurt, St / Würzburg	UFr.	11 592
178	776117	Lindenberg i.Allgäu, St / Lindau (Bodensee)	Schw.	11 544
179	179118	Eichenau / Fürstenfeldbruck	OB	11 539
180	574117	Burgthann / Nürnberger Land	MFr.	11 501
181	677131	Gemünden a.Main, St / Main-Spessart	UFr.	11 461
182	571193	Rothenburg ob der Tauber, GKSt / Ansbach	MFr.	11 444
183	184135	Oberschleißheim / München	OB	11 442
184	274113	Altdorf / Landshut	NB	11 408
185	372153	Roding, St / Cham	OPf.	11 397
186	274184	Vilsbiburg, St / Landshut	NB	11 370
187	274126	Ergolding, M / Landshut	NB	11 364
188	471145	Hirschaid, M / Bamberg	OFr.	11 350
189	182125	Miesbach, St / Miesbach	OB	11 307
190	187165	Raubling / Rosenheim	OB	11 275
191	186137	Manching, M / Pfaffenhofen a.d.Ilm	OB	11 245
192	175135	Poing / Ebersberg	OB	11 174
193	772177	Meitingen, M / Augsburg	Schw.	11 123
194	175127	Markt Schwaben, M / Ebersberg	OB	11 056
195	677157	Marktheidenfeld, St / Main-Spessart	UFr.	10 986
196	175115	Ebersberg, St / Ebersberg	OB	10 982
197	184122	Grünwald / München	OB	10 976
198	773144	Lauingen (Donau), St / Dillingen a.d.Donau	Schw.	10 945
199	771142	Kissing / Aichach-Friedberg	Schw.	10 885
200	274128	Essenbach, M / Landshut	NB	10 820
201	186162	Wolnzach, M / Pfaffenhofen a.d.Ilm	OB	10 817
202	184138	Planegg / München	OB	10 755
203	171113	Burgkirchen a.d.Alz / Altötting	OB	10 714
204	272151	Waldkirchen, St / Freyung-Grafenau	NB	10 703
205	678193	Werneck, M / Schweinfurt	UFr.	10 699
206	176126	Gaimersheim, M / Eichstätt	OB	10 677
207	478165	Bad Staffelstein, St / Lichtenfels	OFr.	10 671
208	573120	Langenzenn, St / Fürth	MFr.	10 659

4. Einwohnerzahlen der Gemeinden Bayerns am 30. Juni 2003 nach der Gemeindegröße

Lfd. Nr.	Gemeinde-schlüssel	Gemeinde / Kreis	Regierungs-bezirk	Ein-wohner
209	273116	Bad Abbach, M / Kelheim	NB	10 585
210	376141	Maxhütte-Haidhof, St / Schwandorf	OPf.	10 472
211	276148	Zwiesel, St / Regen	NB	10 459
212	479169	Wunsiedel, St / Wunsiedel i.Fichtelgebirge	OFr.	10 340
213	371136	Kümmersbruck / Amberg-Sulzbach	OPf.	10 326
214	278118	Bogen, St / Straubing-Bogen	NB	10 315
215	475162	Rehau, St / Hof	OFr.	10 252
216	187130	Feldkirchen-Westerham / Rosenheim	OB	10 204
217	772130	Diedorf, M / Augsburg	Schw.	10 163
218	187162	Prien a.Chiemsee, M / Rosenheim	OB	10 127
219	679202	Veitshöchheim / Würzburg	UFr.	10 098
220	676122	Erlenbach a.Main, St / Miltenberg	UFr.	10 087
221	573114	Cadolzburg, M / Fürth	MFr.	10 084
222	671121	Goldbach, M / Aschaffenburg	UFr.	10 078
223	277145	Simbach a.Inn, St / Rottal-Inn	NB	10 048
224	573125	Roßtal, M / Fürth	MFr.	10 001
225	188124	Herrsching a.Ammersee / Starnberg	OB	9 989
226	181114	Dießen a.Ammersee, M / Landsberg am Lech	OB	9 986
227	780133	Oberstdorf, M / Oberallgäu	Schw.	9 917
228	780112	Altusried, M / Oberallgäu	Schw.	9 904
229	172111	Ainring / Berchtesgadener Land	OB	9 892
230	181128	Kaufering / Landsberg am Lech	OB	9 819
231	171132	Töging a.Inn, St / Altötting	OB	9 748
232	676139	Miltenberg, St / Miltenberg	UFr.	9 731
233	187177	Stephanskirchen / Rosenheim	OB	9 650
234	186122	Geisenfeld, St / Pfaffenhofen a.d.Ilm	OB	9 637
235	475136	Helmbrechts, St / Hof	OFr.	9 611
236	774121	Burgau, St / Günzburg	Schw.	9 609
237	377154	Tirschenreuth, St / Tirschenreuth	OPf.	9 512
238	372126	Furth im Wald, St / Cham	OPf.	9 486
239	188141	Tutzing / Starnberg	OB	9 441
240	675174	Volkach, St / Kitzingen	UFr.	9 409
241	679147	Höchberg, M / Würzburg	UFr.	9 394
242	571165	Heilsbronn, St / Ansbach	MFr.	9 387
243	173135	Lenggries / Bad Tölz-Wolfratshausen	OB	9 384
244	775139	Elchingen / Neu-Ulm	Schw.	9 328
245	184127	Höhenkirchen-Siegertsbrunn / München	OB	9 318
246	174131	Markt Indersdorf, M / Dachau	OB	9 251
247	175124	Kirchseeon, M / Ebersberg	OB	9 219
248	371113	Auerbach i.d.OPf., St / Amberg-Sulzbach	OPf.	9 194
249	375175	Nittendorf / Regensburg	OPf.	9 139
250	775134	Nersingen / Neu-Ulm	Schw.	9 117
251	272120	Grafenau, St / Freyung-Grafenau	NB	9 073
252	172134	Teisendorf, M / Berchtesgadener Land	OB	9 019
253	780143	Waltenhofen / Oberallgäu	Schw.	8 997
254	471159	Memmelsdorf / Bamberg	OFr.	8 946
255	184139	Pullach i.Isartal / München	OB	8 861
256	676145	Obernburg a.Main, St / Miltenberg	UFr.	8 853
257	171117	Garching a.d.Alz / Altötting	OB	8 837
258	177139	Taufkirchen (Vils) / Erding	OB	8 833
259	676121	Elsenfeld, M / Miltenberg	UFr.	8 818
260	773182	Wertingen, St / Dillingen a.d.Donau	Schw.	8 787

4. Einwohnerzahlen der Gemeinden Bayerns am 30. Juni 2003 nach der Gemeindegröße

Lfd. Nr.	Gemeinde-schlüssel	Gemeinde / Kreis	Regierungs-bezirk	Ein-wohner
261	176114	Beilngries, St / Eichstätt	OB	8 703
262	373112	Berching, St / Neumarkt i.d.OPf.	OPf.	8 661
263	574157	Schwarzenbruck / Nürnberger Land	MFr.	8 652
264	276144	Viechtach, St / Regen	NB	8 635
265	171125	Neuötting, St / Altötting	OB	8 608
266	175139	Zorneding / Ebersberg	OB	8 596
267	376149	Nittenau, St / Schwandorf	OPf.	8 570
268	471140	Hallstadt, St / Bamberg	OFr.	8 533
269	375148	Hemau, St / Regensburg	OPf.	8 492
270	774143	Ichenhausen, St / Günzburg	Schw.	8 488
271	275124	Bad Griesbach i.Rottal, St / Passau	NB	8 464
272	475156	Naila, St / Hof	OFr.	8 458
273	574156	Schwaig b.Nürnberg / Nürnberger Land	MFr.	8 451
274	671124	Haibach / Aschaffenburg	UFr.	8 442
275	373126	Freystadt, St / Neumarkt i.d.OPf.	OPf.	8 435
276	779201	Rain, St / Donau-Ries	Schw.	8 404
277	677114	Arnstein, St / Main-Spessart	UFr.	8 390
278	671140	Mainaschaff / Aschaffenburg	UFr.	8 378
279	376147	Neunburg vorm Wald, St / Schwandorf	OPf.	8 310
280	476146	Küps, M / Kronach	OFr.	8 283
281	182119	Hausham / Miesbach	OB	8 280
282	574155	Schnaittach, M / Nürnberger Land	MFr.	8 236
283	184129	Hohenbrunn / München	OB	8 223
284	672135	Münnerstadt, St / Bad Kissingen	UFr.	8 221
285	671114	Karlstein a.Main / Aschaffenburg	UFr.	8 220
286	671136	Kleinostheim / Aschaffenburg	UFr.	8 216
287	678174	Schonungen / Schweinfurt	UFr.	8 213
288	189145	Siegsdorf / Traunstein	OB	8 169
289	778186	Ottobeuren, M / Unterallgäu	Schw.	8 068
290	576113	Allersberg, M / Roth	MFr.	8 068
291	188113	Berg / Starnberg	OB	8 055
292	475168	Schwarzenbach a.d.Saale, St / Hof	OFr.	8 040
293	180123	Mittenwald, M / Garmisch-Partenkirchen	OB	7 999
294	375208	Wenzenbach / Regensburg	OPf.	7 941
295	176139	Kösching, M / Eichstätt	OB	7 936
296	678160	Niederwerrn / Schweinfurt	UFr.	7 928
297	773136	Gundelfingen a.d.Donau, St / Dillingen a.d.Donau	Schw.	7 925
298	178130	Hallbergmoos / Freising	OB	7 924
299	471195	Strullendorf / Bamberg	OFr.	7 902
300	672117	Burkardroth, M / Bad Kissingen	UFr.	7 884
301	679180	Rimpar, M / Würzburg	UFr.	7 770
302	374162	Vohenstrauß, St / Neustadt a.d.Waldnaab	OPf.	7 763
303	780119	Dietmannsried, M / Oberallgäu	Schw.	7 754
304	777159	Pfronten / Ostallgäu	Schw.	7 752
305	474154	Neunkirchen a.Brand, M / Forchheim	OFr.	7 742
306	571180	Neuendettelsau / Ansbach	MFr.	7 729
307	172116	Berchtesgaden, M / Berchtesgadener Land	OB	7 721
308	377158	Waldsassen, St / Tirschenreuth	OPf.	7 650
309	275122	Fürstenzell, M / Passau	NB	7 650
310	274176	Rottenburg a.d.Laaber, St / Landshut	NB	7 646
311	571166	Herrieden, St / Ansbach	MFr.	7 614
312	184147	Unterföhring / München	OB	7 609

4. Einwohnerzahlen der Gemeinden Bayerns am 30. Juni 2003 nach der Gemeindegröße

Lfd. Nr.	Gemeinde-schlüssel	Gemeinde / Kreis	Regierungs-bezirk	Ein-wohner
313	678123	Dittelbrunn / Schweinfurt	UFr.	7 588
314	188127	Krailling / Starnberg	OB	7 582
315	279134	Reisbach, M / Dingolfing-Landau	NB	7 566
316	187128	Bad Endorf, M / Rosenheim	OB	7 552
317	271125	Hengersberg, M / Deggendorf	NB	7 544
318	376170	Teublitz, St / Schwandorf	OPf.	7 535
319	577161	Pleinfeld, M / Weißenburg-Gunzenhausen	MFr.	7 518
320	671155	Stockstadt a.Main, M / Aschaffenburg	UFr.	7 506
321	576132	Schwanstetten, M / Roth	MFr.	7 487
322	674130	Ebern, St / Haßberge	UFr.	7 480
323	372137	Kötzting, St / Cham	OPf.	7 474
324	372171	Waldmünchen, St / Cham	OPf.	7 460
325	172117	Bischofswiesen / Berchtesgadener Land	OB	7 455
326	672113	Bad Brückenau, St / Bad Kissingen	UFr.	7 452
327	373113	Berg b.Neumarkt i.d.OPf. / Neumarkt i.d.OPf.	OPf.	7 449
328	772171	Langweid a.Lech / Augsburg	Schw.	7 438
329	377141	Mitterteich, St / Tirschenreuth	OPf.	7 371
330	274127	Ergoldsbach, M / Landshut	NB	7 367
331	375196	Schierling, M / Regensburg	OPf.	7 348
332	572131	Heroldsberg, M / Erlangen-Höchstädt	MFr.	7 334
333	186147	Reichertshofen, M / Pfaffenhofen a.d.Ilm	OB	7 320
334	275138	Ortenburg, M / Passau	NB	7 304
335	373155	Postbauer-Heng / Neumarkt i.d.OPf.	OPf.	7 285
336	576122	Greding, St / Roth	MFr.	7 258
337	272118	Freyung, St / Freyung-Grafenau	NB	7 256
338	187129	Bad Feilnbach / Rosenheim	OB	7 250
339	780132	Oberstausen, M / Oberallgäu	Schw.	7 171
340	775143	Pfaffenhofen a.d.Roth, M / Neu-Ulm	Schw.	7 152
341	471185	Scheßlitz, St / Bamberg	OFr.	7 141
342	472119	Bindlach / Bayreuth	OFr.	7 132
343	671134	Kahl a.Main / Aschaffenburg	UFr.	7 110
344	374124	Grafenwöhr, St / Neustadt a.d.Waldnaab	OPf.	7 109
345	572111	Adelsdorf / Erlangen-Höchstädt	MFr.	7 106
346	184132	Neuried / München	OB	7 099
347	176112	Altmannstein, M / Eichstätt	OB	7 084
348	174111	Altomünster, M / Dachau	OB	7 075
349	186158	Vohburg a.d.Donau, St / Pfaffenhofen a.d.Ilm	OB	7 064
350	375179	Obertraubling / Regensburg	OPf.	7 040
351	188132	Seefeld / Starnberg	OB	7 020
352	673141	Bad Königshofen i.Grabfeld, St / Rhön-Grabfeld	UFr.	7 015
353	676160	Sulzbach a.Main, M / Miltenberg	UFr.	7 000
354	478116	Burgkunstadt, St / Lichtenfels	OFr.	6 997
355	572115	Baiersdorf, St / Erlangen-Höchstädt	MFr.	6 996
356	275145	Ruhstorf a.d.Rott / Passau	NB	6 986
357	478145	Michelau i.OFr. / Lichtenfels	OFr.	6 975
358	678134	Gerolzhofen, St / Schweinfurt	UFr.	6 880
359	474121	Ebermannstadt, St / Forchheim	OFr.	6 854
360	275146	Salzweg / Passau	NB	6 851
361	576137	Rednitzhembach / Roth	MFr.	6 846
362	774144	Jettingen-Scheppach, M / Günzburg	Schw.	6 833
363	675117	Dettelbach, St / Kitzingen	UFr.	6 828
364	477136	Mainleus, M / Kulmbach	OFr.	6 809

4. Einwohnerzahlen der Gemeinden Bayerns am 30. Juni 2003 nach der Gemeindegröße

Lfd. Nr.	Gemeinde-schlüssel	Gemeinde / Kreis	Regierungs-bezirk	Ein-wohner
365	174113	Bergkirchen / Dachau	OB	6 807
366	187148	Kiefersfelden / Rosenheim	OB	6 793
367	187137	Großkarolinenfeld / Rosenheim	OB	6 787
368	774155	Leipheim, St / Günzburg	Schw.	6 765
369	772131	Dinkelscherben, M / Augsburg	Schw.	6 760
370	278123	Geiselhöring, St / Straubing-Bogen	NB	6 756
371	773139	Höchstädt a.d.Donau, St / Dillingen a.d.Donau	Schw.	6 751
372	278148	Mallersdorf-Pfaffenberg, M / Straubing-Bogen	NB	6 722
373	187118	Bernau a.Chiemsee / Rosenheim	OB	6 718
374	375199	Sinzing / Regensburg	OPf.	6 700
375	275151	Tiefenbach / Passau	NB	6 694
376	279137	Wallersdorf, M / Dingolfing-Landau	NB	6 669
377	471191	Stegaurach / Bamberg	OFr.	6 667
378	472199	Weidenberg, M / Bayreuth	OFr.	6 664
379	172122	Laufen, St / Berchtesgadener Land	OB	6 658
380	778203	Türkheim, M / Unterallgäu	Schw.	6 653
381	279113	Eichendorf, M / Dingolfing-Landau	NB	6 647
382	275116	Bad Füssing / Passau	NB	6 640
383	373151	Parsberg, St / Neumarkt i.d.OPf.	OPf.	6 636
384	678135	Gochsheim / Schweinfurt	UFr.	6 632
385	277121	Gangkofen, M / Rottal-Inn	NB	6 623
386	277111	Arnstorf, M / Rottal-Inn	NB	6 612
387	674163	Knetzgau / Haßberge	UFr.	6 551
388	371156	Vilseck, St / Amberg-Sulzbach	OPf.	6 535
389	776129	Weiler-Simmerberg, M / Lindau (Bodensee)	Schw.	6 533
390	473158	Bad Rodach, St / Coburg	OFr.	6 526
391	780120	Durach / Oberallgäu	Schw.	6 500
392	187179	Tuntenhausen / Rosenheim	OB	6 500
393	576121	Georgensgmünd / Roth	MFr.	6 499
394	182131	Schliersee, M / Miesbach	OB	6 477
395	184112	Aschheim / München	OB	6 469
396	274183	Velden, M / Landshut	NB	6 469
397	677203	Zellingen, M / Main-Spessart	UFr.	6 448
398	376163	Schwarzenfeld, M / Schwandorf	OPf.	6 401
399	473121	Ebersdorf b.Coburg / Coburg	OFr.	6 398
400	571115	Bechhofen, M / Ansbach	MFr.	6 389
401	575168	Uffenheim, St / Neustadt a.d.Aisch-Bad Windsheim	MFr.	6 384
402	574139	Leinburg / Nürnberger Land	MFr.	6 384
403	777154	Obergünzburg, M / Ostallgäu	Schw.	6 372
404	371127	Hirschau, St / Amberg-Sulzbach	OPf.	6 366
405	772209	Untermeitingen / Augsburg	Schw.	6 361
406	189120	Grassau, M / Traunstein	OB	6 352
407	471120	Burgebrach, M / Bamberg	OFr.	6 351
408	774185	Thannhausen, St / Günzburg	Schw.	6 337
409	189140	Ruhpolding / Traunstein	OB	6 335
410	479112	Arzberg, St / Wunsiedel i.Fichtelgebirge	OFr.	6 315
411	274134	Geisenhausen, M / Landshut	NB	6 306
412	676134	Klingenberg a.Main, St / Miltenberg	UFr.	6 301
413	183129	Neumarkt-Sankt Veit, St / Mühldorf a.Inn	OB	6 294
414	189162	Waging a.See, M / Traunstein	OB	6 289
415	275153	Untergriesbach, M / Passau	NB	6 286
416	673142	Mellrichstadt, St / Rhön-Grabfeld	UFr.	6 280

4. Einwohnerzahlen der Gemeinden Bayerns am 30. Juni 2003 nach der Gemeindegröße

Lfd. Nr.	Gemeinde-schlüssel	Gemeinde / Kreis	Regierungs-bezirk	Ein-wohner
417	474123	Eggolsheim, M / Forchheim	OFr.	6 261
418	573130	Veitsbronn / Fürth	MFr.	6 256
419	571214	Wassertrüdingen, St / Ansbach	MFr.	6 251
420	771156	Pöttmes, M / Aichach-Friedberg	Schw.	6 237
421	472190	Speichersdorf / Bayreuth	OFr.	6 231
422	679136	Gerbrunn / Würzburg	UFr.	6 222
423	772223	Zusmarshausen, M / Augsburg	Schw.	6 203
424	571226	Windsbach, St / Ansbach	MFr.	6 187
425	572164	Weisendorf, M / Erlangen-Höchstädt	MFr.	6 173
426	575121	Emskirchen, M / Neustadt a.d.Aisch-Bad Windsheim	MFr.	6 155
427	176129	Großmehring / Eichstätt	OB	6 152
428	374139	Neustadt a.d.Waldnaab, St / Neustadt a.d.Waldnaab	OPf.	6 140
429	174141	Röhrmoos / Dachau	OB	6 134
430	183112	Ampfing / Mühldorf a.Inn	OB	6 129
431	373121	Dietfurt a.d.Altmühl, St / Neumarkt i.d.OPf.	OPf.	6 126
432	279132	Pilsting, M / Dingolfing-Landau	NB	6 115
433	376144	Nabburg, St / Schwandorf	OPf.	6 113
434	189152	Tittmoning, St / Traunstein	OB	6 111
435	179119	Emmering / Fürstenfeldbruck	OB	6 078
436	471155	Litzendorf / Bamberg	OFr.	6 054
437	183119	Haag i.OB, M / Mühldorf a.Inn	OB	6 045
438	674221	Zeil a.Main, St / Haßberge	UFr.	6 038
439	174136	Petershausen / Dachau	OB	5 961
440	174143	Schwabhausen / Dachau	OB	5 933
441	275128	Hutthurm, M / Passau	NB	5 922
442	475158	Oberkotzau, M / Hof	OFr.	5 863
443	176138	Kipfenberg, M / Eichstätt	OB	5 860
444	182116	Gmund a.Tegernsee / Miesbach	OB	5 854
445	184141	Sauerlach / München	OB	5 848
446	471117	Bischberg / Bamberg	OFr.	5 840
447	279127	Mengkofen / Dingolfing-Landau	NB	5 819
448	676133	Kleinwallstadt, M / Miltenberg	UFr.	5 811
449	471220	Schlüsselfeld, St / Bamberg	OFr.	5 809
450	376150	Wernberg-Köblitz, M / Schwandorf	OPf.	5 809
451	671112	Bessenbach / Aschaffenburg	UFr.	5 802
452	375213	Zeitlarn / Regensburg	OPf.	5 794
453	373156	Pyrbaum, M / Neumarkt i.d.OPf.	OPf.	5 791
454	275156	Wegscheid, M / Passau	NB	5 784
455	779155	Harburg (Schwaben), St / Donau-Ries	Schw.	5 754
456	273164	Riedenburg, St / Kelheim	NB	5 747
457	678150	Kolitzheim / Schweinfurt	UFr.	5 728
458	188137	Pöcking / Starnberg	OB	5 716
459	478120	Ebensfeld, M / Lichtenfels	OFr.	5 713
460	575145	Markt Erlbach, M / Neustadt a.d.Aisch-Bad Windsheim	MFr.	5 705
461	779228	Wemding, St / Donau-Ries	Schw.	5 699
462	184140	Putzbrunn / München	OB	5 693
463	773122	Buttenwiesen / Dillingen a.d.Donau	Schw.	5 687
464	374168	Windischeschenbach, St / Neustadt a.d.Waldnaab	OPf.	5 675
465	375118	Beratzhausen, M / Regensburg	OPf.	5 662
466	571135	Dietershofen, M / Ansbach	MFr.	5 648
467	478111	Altenkunstadt / Lichtenfels	OFr.	5 635
468	187120	Brannenburg / Rosenheim	OB	5 623

4. Einwohnerzahlen der Gemeinden Bayerns am 30. Juni 2003 nach der Gemeindegröße

Lfd. Nr.	Gemeinde-schlüssel	Gemeinde / Kreis	Regierungs-bezirk	Ein-wohner
469	571174	Leutershausen, St / Ansbach	MFr.	5 620
470	184121	Grasbrunn / München	OB	5 614
471	189149	Tacherting / Traunstein	OB	5 611
472	273166	Saal a.d.Donau / Kelheim	NB	5 608
473	174118	Erdweg / Dachau	OB	5 596
474	375180	Pentling / Regensburg	OPf.	5 594
475	780115	Blaichach / Oberallgäu	Schw.	5 587
476	184118	Feldkirchen / München	OB	5 580
477	375119	Bernhardswald / Regensburg	OPf.	5 567
478	576111	Abenberg, St / Roth	MFr.	5 561
479	674133	Eltmann, St / Haßberge	UFr.	5 552
480	376153	Pfreimd, St / Schwandorf	OPf.	5 552
481	182114	Fischbachau / Miesbach	OB	5 531
482	277113	Bad Birnbach, M / Rottal-Inn	NB	5 519
483	172132	Schönau a.Königssee / Berchtesgadener Land	OB	5 471
484	178116	Au i.d.Hallertau, M / Freising	OB	5 467
485	181122	Geltendorf / Landsberg am Lech	OB	5 461
486	182134	Waakirchen / Miesbach	OB	5 452
487	472179	Pottenstein, St / Bayreuth	OFr.	5 444
488	377116	Erbendorf, St / Tirschenreuth	OPf.	5 421
489	574147	Pommelsbrunn / Nürnberger Land	MFr.	5 416
490	274120	Bodenkirchen / Landshut	NB	5 412
491	277149	Triftern, M / Rottal-Inn	NB	5 405
492	779197	Oettingen i.Bay., St / Donau-Ries	Schw.	5 396
493	187114	Aschau i.Chiemgau / Rosenheim	OB	5 396
494	186149	Rohrbach / Pfaffenhofen a.d.Ilm	OB	5 391
495	180125	Oberammergau / Garmisch-Partenkirchen	OB	5 383
496	475169	Schwarzenbach a.Wald, St / Hof	OFr.	5 375
497	184142	Schäftlarn / München	OB	5 372
498	576148	Thalmässing, M / Roth	MFr.	5 364
499	473166	Sonnefeld / Coburg	OFr.	5 350
500	187169	Rohrdorf / Rosenheim	OB	5 348
501	572130	Hemhofen / Erlangen-Höchstadt	MFr.	5 346
502	377129	Kemnath, St / Tirschenreuth	OPf.	5 314
503	476178	Stockheim / Kronach	OFr.	5 306
504	778115	Babenhausen, M / Unterallgäu	Schw.	5 299
505	672140	Oerlenbach / Bad Kissingen	UFr.	5 292
506	187167	Riedering / Rosenheim	OB	5 291
507	172130	Saaldorf-Surheim / Berchtesgadener Land	OB	5 288
508	371126	Hahnbach, M / Amberg-Weizbach	OPf.	5 281
509	671139	Laufach / Aschaffenburg	UFr.	5 273
510	576117	Büchenbach / Roth	MFr.	5 270
511	771122	Dasing / Aichach-Friedberg	Schw.	5 260
512	277128	Kirchdorf a.Inn / Rottal-Inn	NB	5 252
513	780144	Weitnau, M / Oberallgäu	Schw.	5 246
514	172128	Piding / Berchtesgadener Land	OB	5 233
515	472154	Hollfeld, St / Bayreuth	OFr.	5 219
516	674149	Hofheim i.UFr., St / Haßberge	UFr.	5 214
517	673117	Bischofsheim a.d.Rhön, St / Rhön-Grabfeld	UFr.	5 214
518	375162	Laaber, M / Regensburg	OPf.	5 203
519	373167	Velburg, St / Neumarkt i.d.OPf.	OPf.	5 196
520	679185	Rottendorf / Würzburg	UFr.	5 184

4. Einwohnerzahlen der Gemeinden Bayerns am 30. Juni 2003 nach der Gemeindegröße

Lfd. Nr.	Gemeinde-schlüssel	Gemeinde / Kreis	Regierungs-bezirk	Ein-wohner
521	173118	Dietramszell / Bad Tölz-Wolfratshausen	OB	5 175
522	778144	Bad Grönenbach, M / Unterallgäu	Schw.	5 175
523	182129	Rottach-Egern / Miesbach	OB	5 171
524	576147	Spalt, St / Roth	MFr.	5 169
525	177123	Isen, M / Erding	OB	5 155
526	672139	Oberthulba, M / Bad Kissingen	UFr.	5 151
527	374111	Altenstadt a.d.Waldnaab / Neustadt a.d.Waldnaab	OPf.	5 138
528	275143	Rotthalmünster, M / Passau	NB	5 126
529	676125	Großheubach, M / Miltenberg	UFr.	5 125
530	376151	Oberviechtach, St / Schwandorf	OPf.	5 118
531	188144	Weßling / Starnberg	OB	5 101
532	173120	Egling / Bad Tölz-Wolfratshausen	OB	5 097
533	271149	Schöllnach, M / Deggendorf	NB	5 087
534	771112	Affing / Aichach-Friedberg	Schw.	5 084
535	473175	Weitramsdorf / Coburg	OFr.	5 075
536	472131	Eckersdorf / Bayreuth	OFr.	5 075
537	273141	Langquaid, M / Kelheim	NB	5 074
538	573133	Wilhermsdorf, M / Fürth	MFr.	5 068
539	373160	Seubersdorf i.d.OPf. / Neumarkt i.d.OPf.	OPf.	5 056
540	676140	Mömlingen / Miltenberg	UFr.	5 044
541	571190	Petersaurach / Ansbach	MFr.	5 043
542	471214	Zapfendorf, M / Bamberg	OFr.	5 025
543	678115	Bergheimfeld / Schweinfurt	UFr.	5 020
544	177130	Moosinning / Erding	OB	5 020
545	177133	Oberding / Erding	OB	5 019
546	474135	Heroldsbach / Forchheim	OFr.	5 011
547	576126	Heideck, St / Roth	MFr.	4 990
548	185153	Rennertshofen, M / Neuburg-Schrobenhausen	OB	4 973
549	178144	Nandlstadt, M / Freising	OB	4 969
550	676169	Wörth a.Main, St / Miltenberg	UFr.	4 965
551	174122	Hebertshausen / Dachau	OB	4 962
552	274194	Bruckberg / Landshut	NB	4 953
553	676136	Leidersbach / Miltenberg	UFr.	4 952
554	779186	Monheim, St / Donau-Ries	Schw.	4 952
555	679205	Waldbüttelbrunn / Würzburg	UFr.	4 947
556	186146	Reichertshausen / Pfaffenhofen a.d.Ilm	OB	4 942
557	171137	Winhöring / Altötting	OB	4 935
558	376175	Wackersdorf / Schwandorf	OPf.	4 923
559	271116	Bernried / Deggendorf	NB	4 921
560	186152	Schweitenkirchen / Pfaffenhofen a.d.Ilm	OB	4 920
561	274172	Pfeffenhausen, M / Landshut	NB	4 908
562	185139	Karlshuld / Neuburg-Schrobenhausen	OB	4 901
563	478176	Weismain, St / Lichtenfels	OFr.	4 897
564	672131	Maßbach, M / Bad Kissingen	UFr.	4 880
565	472139	Gefrees, St / Bayreuth	OFr.	4 864
566	676144	Niedernberg / Miltenberg	UFr.	4 838
567	677129	Frammersbach, M / Main-Spessart	UFr.	4 835
568	678170	Röthlein / Schweinfurt	UFr.	4 818
569	475171	Selbitz, St / Hof	OFr.	4 818
570	176143	Lenting / Eichstätt	OB	4 815
571	189159	Übersee / Traunstein	OB	4 813
572	472127	Creußen, St / Bayreuth	OFr.	4 804

4. Einwohnerzahlen der Gemeinden Bayerns am 30. Juni 2003 nach der Gemeindegröße

Lfd. Nr.	Gemeinde-schlüssel	Gemeinde / Kreis	Regierungs-bezirk	Ein-wohner
573	575161	Scheinfeld, St / Neustadt a.d.Aisch-Bad Windsheim	MFr.	4 797
574	675178	Wiesentheid, M / Kitzingen	UFr.	4 796
575	679130	Estenfeld / Würzburg	UFr.	4 792
576	780123	Bad Hindelang, M / Oberallgäu	Schw.	4 787
577	186113	Baar-Ebenhausen / Pfaffenhofen a.d.Ilm	OB	4 786
578	774119	Bibertal / Günzburg	Schw.	4 778
579	471131	Frensdorf / Bamberg	OFr.	4 769
580	574141	Neunkirchen a.Sand / Nürnberger Land	MFr.	4 755
581	187157	Oberaudorf / Rosenheim	OB	4 754
582	175133	Pliening / Ebersberg	OB	4 754
583	775111	Altenstadt, M / Neu-Ulm	Schw.	4 750
584	275159	Windorf, M / Passau	NB	4 748
585	471165	Oberhaid / Bamberg	OFr.	4 746
586	472116	Bad Berneck i.Fichtelgebirge, St / Bayreuth	OFr.	4 741
587	772145	Gablingen / Augsburg	Schw.	4 736
588	178113	Allershausen / Freising	OB	4 732
589	374149	Pressath, St / Neustadt a.d.Waldnaab	OPf.	4 731
590	189113	Bergen / Traunstein	OB	4 726
591	377157	Waldershof, St / Tirschenreuth	OPf.	4 719
592	772151	Großaitingen / Augsburg	Schw.	4 718
593	174121	Haimhausen / Dachau	OB	4 707
594	375117	Barbing / Regensburg	OPf.	4 688
595	572149	Röttenbach / Erlangen-Höchstadt	MFr.	4 686
596	375170	Mintraching / Regensburg	OPf.	4 681
597	772141	Fischach, M / Augsburg	Schw.	4 678
598	474140	Igensdorf, M / Forchheim	OFr.	4 669
599	185140	Karlskron / Neuburg-Schrobenhausen	OB	4 661
600	672112	Bad Bocklet, M / Bad Kissingen	UFr.	4 658
601	185125	Burgheim, M / Neuburg-Schrobenhausen	OB	4 649
602	780146	Wiggensbach, M / Oberallgäu	Schw.	4 640
603	188145	Wörthsee / Starnberg	OB	4 638
604	373146	Mühlhausen / Neumarkt i.d.OPf.	OPf.	4 637
605	471174	Rattelsdorf, M / Bamberg	OFr.	4 633
606	572158	Uttenreuth / Erlangen-Höchstadt	MFr.	4 615
607	176120	Denkendorf / Eichstätt	OB	4 615
608	775115	Bellenberg / Neu-Ulm	Schw.	4 609
609	279128	Moosthenning / Dingolfing-Landau	NB	4 602
610	274146	Kumhausen / Landshut	NB	4 589
611	473112	Ahorn / Coburg	OFr.	4 588
612	471119	Breitengüßbach / Bamberg	OFr.	4 580
613	177143	Wartenberg, M / Erding	OB	4 575
614	572119	Bubenreuth / Erlangen-Höchstadt	MFr.	4 573
615	377159	Wiesau, M / Tirschenreuth	OPf.	4 563
616	176167	Wettstetten / Eichstätt	OB	4 562
617	780140	Sulzberg, M / Oberallgäu	Schw.	4 541
618	272141	Röhrnbach, M / Freyung-Grafenau	NB	4 540
619	375210	Wörth a.d.Donau, St / Regensburg	OPf.	4 526
620	679142	Güntersleben / Würzburg	UFr.	4 523
621	186151	Scheyern / Pfaffenhofen a.d.Ilm	OB	4 513
622	177144	Wörth / Erding	OB	4 501
623	577158	Pappenheim, St / Weißenburg-Gunzenhausen	MFr.	4 495
624	477157	Thurnau, M / Kulmbach	OFr.	4 487

4. Einwohnerzahlen der Gemeinden Bayerns am 30. Juni 2003 nach der Gemeindegröße

Lfd. Nr.	Gemeinde-schlüssel	Gemeinde / Kreis	Regierungs-bezirk	Ein-wohner
625	189143	Seeon-Seebruck / Traunstein	OB	4 483
626	678181	Stadtlauringen, M / Schweinfurt	UFr.	4 477
627	675139	Iphofen, St / Kitzingen	UFr.	4 477
628	184114	Brunnthal / München	OB	4 469
629	272136	Neureichenau / Freyung-Grafenau	NB	4 466
630	780128	Oy-Mittelberg / Oberallgäu	Schw.	4 462
631	189114	Chieming / Traunstein	OB	4 456
632	574154	Rückersdorf / Nürnberger Land	MFr.	4 448
633	187142	Schechen / Rosenheim	OB	4 440
634	188118	Feldafing / Starnberg	OB	4 426
635	376117	Bruck i.d.OPf., M / Schwandorf	OPf.	4 419
636	279115	Frontenhausen, M / Dingolfing-Landau	NB	4 411
637	679138	Giebelstadt, M / Würzburg	UFr.	4 382
638	674159	Oberaurach / Haßberge	UFr.	4 376
639	179136	Mammendorf / Fürstenfeldbruck	OB	4 376
640	677154	Triefenstein, M / Main-Spessart	UFr.	4 367
641	371150	Schnaittenbach, St / Amberg-Sulzbach	OPf.	4 364
642	172112	Anger / Berchtesgadener Land	OB	4 359
643	772148	Gessertshausen / Augsburg	Schw.	4 356
644	476164	Pressig, M / Kronach	OFr.	4 342
645	771114	Aindling, M / Aichach-Friedberg	Schw.	4 341
646	375204	Tegernheim / Regensburg	OPf.	4 338
647	676116	Bürgstadt, M / Miltenberg	UFr.	4 333
648	182127	Otterfing / Miesbach	OB	4 318
649	273133	Ihrlerstein / Kelheim	NB	4 314
650	276126	Kirchberg i.Wald / Regen	NB	4 309
651	178123	Fahrenzhausen / Freising	OB	4 302
652	473170	Untersiemau / Coburg	OFr.	4 290
653	173123	Eurasburg / Bad Tölz-Wolfratshausen	OB	4 289
654	271132	Metten, M / Deggendorf	NB	4 286
655	182111	Bad Wiessee / Miesbach	OB	4 268
656	189124	Inzell / Traunstein	OB	4 267
657	175112	Aßling / Ebersberg	OB	4 262
658	779169	Kaisheim, M / Donau-Ries	Schw.	4 255
659	672136	Nüdlingen / Bad Kissingen	UFr.	4 245
660	174135	Odelzhausen / Dachau	OB	4 237
661	779115	Asbach-Bäumenheim / Donau-Ries	Schw.	4 236
662	186128	Hohenwart, M / Pfaffenhofen a.d.Ilm	OB	4 236
663	275114	Aldersbach / Passau	NB	4 228
664	572142	Möhrendorf / Erlangen-Höchstadt	MFr.	4 226
665	175121	Glonn, M / Ebersberg	OB	4 226
666	679156	Kürnach / Würzburg	UFr.	4 218
667	573115	Großhabersdorf / Fürth	MFr.	4 217
668	676112	Amorbach, St / Miltenberg	UFr.	4 206
669	474129	Gößweinstein, M / Forchheim	OFr.	4 202
670	371122	Freudenberg / Amberg-Sulzbach	OPf.	4 191
671	189111	Altenmarkt a.d.Alz / Traunstein	OB	4 188
672	272149	Spiegelau / Freyung-Grafenau	NB	4 185
673	678138	Grettstadt / Schweinfurt	UFr.	4 177
674	776125	Scheidegg, M / Lindau (Bodensee)	Schw.	4 173
675	173133	Kochel a.See / Bad Tölz-Wolfratshausen	OB	4 155
676	474132	Gräfenberg, St / Forchheim	OFr.	4 147

4. Einwohnerzahlen der Gemeinden Bayerns am 30. Juni 2003 nach der Gemeindegröße

Lfd. Nr.	Gemeinde-schlüssel	Gemeinde / Kreis	Regierungs-bezirk	Ein-wohner
677	476189	Wilhelmsthal / Kronach	OFr.	4 143
678	183124	Kraiburg a.Inn, M / Mühldorf a.Inn	OB	4 136
679	187154	Neubeuern, M / Rosenheim	OB	4 135
680	174150	Vierkirchen / Dachau	OB	4 135
681	475120	Döhlau / Hof	OFr.	4 124
682	774171	Offingen, M / Günzburg	Schw.	4 121
683	678168	Poppenhausen / Schweinfurt	UFr.	4 115
684	188126	Inning a.Ammersee / Starnberg	OB	4 112
685	189118	Fridolfing / Traunstein	OB	4 112
686	473141	Lautertal / Coburg	OFr.	4 101
687	373119	Deining / Neumarkt i.d.OPf.	OPf.	4 100
688	187124	Edling / Rosenheim	OB	4 097
689	679209	Zell a.Main, M / Würzburg	UFr.	4 092
690	676123	Eschau, M / Miltenberg	UFr.	4 091
691	678176	Schwebheim / Schweinfurt	UFr.	4 090
692	275150	Thyrnau / Passau	NB	4 086
693	189119	Grabenstätt / Traunstein	OB	4 082
694	473165	Seßlach, St / Coburg	OFr.	4 080
695	374166	Weierhammer / Neustadt a.d.Waldnaab	OPf.	4 079
696	678178	Sennfeld / Schweinfurt	UFr.	4 077
697	277133	Massing, M / Rottal-Inn	NB	4 077
698	671156	Waldaschaff / Aschaffenburg	UFr.	4 074
699	678186	Üchtelhausen / Schweinfurt	UFr.	4 073
700	372144	Neukirchen b.Hl.Blut, M / Cham	OPf.	4 071
701	779218	Tapfheim / Donau-Ries	Schw.	4 070
702	372164	Traitsching / Cham	OPf.	4 066
703	476183	Marktrodach, M / Kronach	OFr.	4 064
704	473144	Meeder / Coburg	OFr.	4 061
705	185163	Königsmoos / Neuburg-Schrobenhausen	OB	4 061
706	374117	Eschenbach i.d.OPf., St / Neustadt a.d.Waldnaab	OPf.	4 055
707	184137	Aying / München	OB	4 049
708	780137	Rettenberg / Oberallgäu	Schw.	4 046
709	272147	Schönberg, M / Freyung-Grafenau	NB	4 045
710	777112	Biessenhofen / Ostallgäu	Schw.	4 044
711	676126	Großwallstadt / Miltenberg	UFr.	4 038
712	376116	Bodenwöhr / Schwandorf	OPf.	4 033
713	178157	Zolling / Freising	OB	4 031
714	679176	Reichenberg, M / Würzburg	UFr.	4 030
715	275133	Neuburg a.Inn / Passau	NB	4 030
716	173137	Münsing / Bad Tölz-Wolfratshausen	OB	4 030
717	674129	Ebelsbach / Haßberge	UFr.	4 026
718	190130	Hohenpeißenberg / Weilheim-Schongau	OB	4 026
719	274153	Neufahrn i.NB / Landshut	NB	4 018
720	177137	Sankt Wolfgang / Erding	OB	4 008
721	277148	Tann, M / Rottal-Inn	NB	3 994
722	479129	Kirchenlamitz, St / Wunsiedel i.Fichtelgebirge	OFr.	3 987
723	171114	Emmerting / Altötting	OB	3 985
724	177118	Finsing / Erding	OB	3 984
725	771144	Kühbach, M / Aichach-Friedberg	Schw.	3 956
726	182132	Tegernsee, St / Miesbach	OB	3 952
727	181144	Utting a.Ammersee / Landsberg am Lech	OB	3 946
728	473120	Dörfles-Esbach / Coburg	OFr.	3 944

4. Einwohnerzahlen der Gemeinden Bayerns am 30. Juni 2003 nach der Gemeindegröße

Lfd. Nr.	Gemeinde-schlüssel	Gemeinde / Kreis	Regierungs-bezirk	Ein-wohner
729	275119	Büchlberg / Passau	NB	3 943
730	780117	Buchenberg, M / Oberallgäu	Schw.	3 943
731	677151	Kreuzwertheim, M / Main-Spessart	UFr.	3 938
732	274111	Adlkofen / Landshut	NB	3 927
733	476177	Steinwiesen, M / Kronach	OFr.	3 925
734	278146	Leiblfing / Straubing-Bogen	NB	3 920
735	471115	Baunach, St / Bamberg	OFr.	3 914
736	574164	Winkelhaid / Nürnberger Land	MFr.	3 907
737	181139	Schondorf a.Ammersee / Landsberg am Lech	OB	3 904
738	189133	Obing / Traunstein	OB	3 904
739	477142	Neudrossenfeld / Kulmbach	OFr.	3 889
740	275120	Eging a.See, M / Passau	NB	3 886
741	277119	Falkenberg / Rottal-Inn	NB	3 885
742	474133	Hallerndorf / Forchheim	OFr.	3 882
743	178137	Kranzberg / Freising	OB	3 875
744	183118	Gars a.Inn, M / Mühldorf a.Inn	OB	3 861
745	772115	Altenmünster / Augsburg	Schw.	3 857
746	671133	Johannesberg / Aschaffenburg	UFr.	3 853
747	476152	Ludwigsstadt, St / Kronach	OFr.	3 850
748	271153	Winzer, M / Deggendorf	NB	3 850
749	674171	Maroldsweisach, M / Haßberge	UFr.	3 834
750	679146	Hettstadt / Würzburg	UFr.	3 830
751	187159	Pfaffing / Rosenheim	OB	3 829
752	277124	Hebertsfelden / Rottal-Inn	NB	3 817
753	671152	Schöllkrippen, M / Aschaffenburg	UFr.	3 814
754	275137	Obernzell, M / Passau	NB	3 813
755	479150	Schönwald, St / Wunsiedel i.Fichtelgebirge	OFr.	3 811
756	472167	Mistelgau / Bayreuth	OFr.	3 805
757	574128	Happurg / Nürnberger Land	MFr.	3 798
758	178138	Langenbach / Freising	OB	3 798
759	772170	Langerringen / Augsburg	Schw.	3 795
760	571175	Lichtenau, M / Ansbach	MFr.	3 795
761	275152	Tittling, M / Passau	NB	3 795
762	472150	Heinersreuth / Bayreuth	OFr.	3 781
763	182124	Kreuth / Miesbach	OB	3 781
764	674164	Königsberg i.Bay., St / Haßberge	UFr.	3 779
765	375130	Donaustauf, M / Regensburg	OPf.	3 777
766	772207	Thierhaupten, M / Augsburg	Schw.	3 774
767	671150	Sailauf / Aschaffenburg	UFr.	3 772
768	773140	Holzheim / Dillingen a.d.Donau	Schw.	3 769
769	777130	Germaringen / Ostallgäu	Schw.	3 768
770	479135	Marktleuthen, St / Wunsiedel i.Fichtelgebirge	OFr.	3 758
771	279126	Marklkofen / Dingolfing-Landau	NB	3 754
772	185127	Ehekirchen / Neuburg-Schrobenhausen	OB	3 730
773	675147	Marktbreit, St / Kitzingen	UFr.	3 727
774	472143	Goldkronach, St / Bayreuth	OFr.	3 726
775	279135	Simbach, M / Dingolfing-Landau	NB	3 721
776	274141	Hohenthann / Landshut	NB	3 713
777	277153	Wurmannsquick, M / Rottal-Inn	NB	3 709
778	180116	Farchant / Garmisch-Partenkirchen	OB	3 703
779	180118	Grainau / Garmisch-Partenkirchen	OB	3 703
780	673153	Ostheim v.d.Rhön, St / Rhön-Grabfeld	UFr.	3 702

4. Einwohnerzahlen der Gemeinden Bayerns am 30. Juni 2003 nach der Gemeindegröße

Lfd. Nr.	Gemeinde-schlüssel	Gemeinde / Kreis	Regierungs-bezirk	Ein-wohner
781	181132	Penzing / Landsberg am Lech	OB	3 692
782	778168	Markt Rettenbach, M / Unterallgäu	Schw.	3 689
783	471142	Heiligenstadt i.OFr., M / Bamberg	OFr.	3 685
784	776114	Heimenkirch, M / Lindau (Bodensee)	Schw.	3 680
785	673135	Hohenroth / Rhön-Grabfeld	UFr.	3 680
786	577125	Ellingen, St / Weißenburg-Gunzenhausen	MFr.	3 680
787	477138	Marktleugast, M / Kulmbach	OFr.	3 679
788	471207	Viereth-Trunstadt / Bamberg	OFr.	3 677
789	175137	Steinhöring / Ebersberg	OB	3 675
790	779181	Mertingen / Donau-Ries	Schw.	3 668
791	475112	Bad Steben, M / Hof	OFr.	3 664
792	775118	Buch, M / Neu-Ulm	Schw.	3 651
793	275127	Hofkirchen, M / Passau	NB	3 646
794	371154	Ursensollen / Amberg-Sulzbach	OPf.	3 644
795	278141	Kirchroth / Straubing-Bogen	NB	3 644
796	374121	Floß, M / Neustadt a.d.Waldnaab	OPf.	3 644
797	773117	Bissingen, M / Dillingen a.d.Donau	Schw.	3 640
798	173111	Bad Heilbrunn / Bad Tölz-Wolfratshausen	OB	3 638
799	373140	Lauterhofen, M / Neumarkt i.d.OPf.	OPf.	3 629
800	274156	Niederaichbach / Landshut	NB	3 626
801	189142	Schnaitsee / Traunstein	OB	3 623
802	575118	Diespeck / Neustadt a.d.Aisch-Bad Windsheim	MFr.	3 620
803	475142	Konradsreuth / Hof	OFr.	3 618
804	372124	Eschlkam, M / Cham	OPf.	3 614
805	474134	Hausen / Forchheim	OFr.	3 607
806	571199	Schnelldorf / Ansbach	MFr.	3 604
807	780122	Haldenwang / Oberallgäu	Schw.	3 601
808	187113	Amerang / Rosenheim	OB	3 598
809	479166	Weißenstadt, St / Wunsiedel i.Fichtelgebirge	OFr.	3 584
810	179125	Grafrath / Fürstenfeldbruck	OB	3 583
811	175111	Anzing / Ebersberg	OB	3 582
812	279124	Loiching / Dingolfing-Landau	NB	3 578
813	777173	Halblech / Ostallgäu	Schw.	3 578
814	372154	Rötz, St / Cham	OPf.	3 578
815	772216	Welden, M / Augsburg	Schw.	3 577
816	183144	Schwindegg / Mühldorf a.Inn	OB	3 574
817	278197	Wiesenfelden / Straubing-Bogen	NB	3 567
818	477156	Stadtsteinach, St / Kulmbach	OFr.	3 564
819	679126	Eisingen / Würzburg	UFr.	3 560
820	181145	Weil / Landsberg am Lech	OB	3 559
821	773170	Syrgenstein / Dillingen a.d.Donau	Schw.	3 557
822	179138	Moorenweis / Fürstenfeldbruck	OB	3 550
823	675165	Schwarzach a.Main, M / Kitzingen	UFr.	3 549
824	377112	Bärnau, St / Tirschenreuth	OPf.	3 545
825	373115	Breitenbrunn, M / Neumarkt i.d.OPf.	OPf.	3 541
826	182136	Wargau / Miesbach	OB	3 539
827	476175	Steinbach a.Wald / Kronach	OFr.	3 539
828	777153	Nesselwang, M / Ostallgäu	Schw.	3 537
829	377146	Plößberg, M / Tirschenreuth	OPf.	3 535
830	774116	Ursberg / Günzburg	Schw.	3 532
831	173130	Icking / Bad Tölz-Wolfratshausen	OB	3 523
832	187170	Rott a.Inn / Rosenheim	OB	3 522

4. Einwohnerzahlen der Gemeinden Bayerns am 30. Juni 2003 nach der Gemeindegröße

Lfd. Nr.	Gemeinde-schlüssel	Gemeinde / Kreis	Regierungs-bezirk	Ein-wohner
833	572133	Heßdorf / Erlangen-Höchstädt	MFr.	3 521
834	672163	Wildflecken, M / Bad Kissingen	UFr.	3 520
835	678192	Wasserlosen / Schweinfurt	UFr.	3 520
836	477121	Himmelkron / Kulmbach	OFr.	3 514
837	181146	Windach / Landsberg am Lech	OB	3 512
838	176118	Buxheim / Eichstätt	OB	3 504
839	671120	Glattbach / Aschaffenburg	UFr.	3 503
840	272127	Hohenau / Freyung-Grafenau	NB	3 503
841	275134	Neuhaus a.Inn / Passau	NB	3 499
842	772121	Biberbach, M / Augsburg	Schw.	3 490
843	173145	Wackersberg / Bad Tölz-Wolfratshausen	OB	3 478
844	275121	Fürstenstein / Passau	NB	3 474
845	278144	Laberweinting / Straubing-Bogen	NB	3 472
846	189160	Unterwössen / Traunstein	OB	3 469
847	183136	Polling / Mühldorf a.Inn	OB	3 456
848	777169	Schwangau / Ostallgäu	Schw.	3 454
849	478155	Redwitz a.d.Rodach / Lichtenfels	OFr.	3 448
850	176153	Pförring, M / Eichstätt	OB	3 445
851	272129	Jandelsbrunn / Freyung-Grafenau	NB	3 444
852	676132	Kleinheubach, M / Miltenberg	UFr.	3 442
853	374129	Kirchentumbach, M / Neustadt a.d.Waldnaab	OPf.	3 433
854	274182	Tiefenbach / Landshut	NB	3 432
855	173113	Benediktbeuern / Bad Tölz-Wolfratshausen	OB	3 430
856	278139	Hunderdorf / Straubing-Bogen	NB	3 424
857	187168	Rimsting / Rosenheim	OB	3 417
858	374133	Luhe-Wildenau, M / Neustadt a.d.Waldnaab	OPf.	3 416
859	679117	Bergtheim / Würzburg	UFr.	3 413
860	679175	Randersacker, M / Würzburg	UFr.	3 405
861	175118	Forstinning / Ebersberg	OB	3 405
862	274124	Eching / Landshut	NB	3 400
863	176161	Stammham / Eichstätt	OB	3 397
864	276117	Bodenmais, M / Regen	NB	3 396
865	473174	Weidhausen b.Coburg / Coburg	OFr.	3 391
866	779224	Wallerstein, M / Donau-Ries	Schw.	3 390
867	778137	Ettringen / Unterallgäu	Schw.	3 389
868	271140	Offenberg / Deggendorf	NB	3 389
869	572120	Buckenhof / Erlangen-Höchstädt	MFr.	3 374
870	278113	Aiterhofen / Straubing-Bogen	NB	3 364
871	677127	Eußenheim / Main-Spessart	UFr.	3 363
872	774145	Kammeltal / Günzburg	Schw.	3 362
873	177113	Bockhorn / Erding	OB	3 360
874	179149	Türkenfeld / Fürstenfeldbruck	OB	3 359
875	678136	Grafenrheinfeld / Schweinfurt	UFr.	3 359
876	371144	Poppenricht / Amberg-Sulzbach	OPf.	3 358
877	189134	Palling / Traunstein	OB	3 351
878	278192	Straßkirchen / Straubing-Bogen	NB	3 351
879	372125	Falkenstein, M / Cham	OPf.	3 343
880	180127	Ohlstadt / Garmisch-Partenkirchen	OB	3 343
881	774122	Burtenbach, M / Günzburg	Schw.	3 341
882	181121	Fuchstal / Landsberg am Lech	OB	3 336
883	274121	Buch a.Erlbach / Landshut	NB	3 332
884	273165	Rohr i.NB, M / Kelheim	NB	3 318

4. Einwohnerzahlen der Gemeinden Bayerns am 30. Juni 2003 nach der Gemeindegröße

Lfd. Nr.	Gemeinde-schlüssel	Gemeinde / Kreis	Regierungs-bezirk	Ein-wohner
885	574158	Simmelsdorf / Nürnberger Land	MFr.	3 318
886	571196	Sachsen b.Ansbach / Ansbach	MFr.	3 310
887	571127	Burgoberbach / Ansbach	MFr.	3 310
888	276139	Rinchnach / Regen	NB	3 299
889	179113	Alling / Fürstenfeldbruck	OB	3 292
890	190111	Altenstadt / Weilheim-Schongau	OB	3 282
891	471137	Gundelsheim / Bamberg	OFr.	3 282
892	679200	Leinach / Würzburg	UFr.	3 273
893	276116	Bischofsmais / Regen	NB	3 272
894	679161	Margetshöchheim / Würzburg	UFr.	3 271
895	576142	Rohr / Roth	MFr.	3 268
896	273172	Siegenburg, M / Kelheim	NB	3 268
897	774148	Kötz / Günzburg	Schw.	3 255
898	780118	Burgberg i.Allgäu / Oberallgäu	Schw.	3 254
899	375205	Thalmassing / Regensburg	OPf.	3 248
900	186125	Gerolsbach / Pfaffenhofen a.d.Ilm	OB	3 243
901	190142	Polling / Weilheim-Schongau	OB	3 237
902	471123	Buttenheim, M / Bamberg	OFr.	3 235
903	675158	Prichsenstadt, St / Kitzingen	UFr.	3 234
904	271128	Künzing / Deggendorf	NB	3 230
905	375113	Alteglofsheim / Regensburg	OPf.	3 222
906	780125	Lauben / Oberallgäu	Schw.	3 220
907	772149	Graben / Augsburg	Schw.	3 217
908	475128	Geroldsgrün / Hof	OFr.	3 217
909	272143	Sankt Oswald-Riedlhütte / Freyung-Grafenau	NB	3 211
910	177120	Fraunberg / Erding	OB	3 204
911	189148	Surberg / Traunstein	OB	3 203
912	573126	Seukendorf / Fürth	MFr.	3 199
913	472197	Waischenfeld, St / Bayreuth	OFr.	3 195
914	674187	Rauhenebrach / Haßberge	UFr.	3 193
915	477143	Neuenmarkt / Kulmbach	OFr.	3 192
916	375181	Pettendorf / Regensburg	OPf.	3 187
917	174147	Hilgertshausen-Tandern / Dachau	OB	3 186
918	277114	Dietersburg / Rottal-Inn	NB	3 182
919	776128	Wasserburg (Bodensee) / Lindau (Bodensee)	Schw.	3 179
920	476184	Wallenfels, St / Kronach	OFr.	3 166
921	476185	Weißbrunn / Kronach	OFr.	3 165
922	674195	Sand a.Main / Haßberge	UFr.	3 161
923	178122	Rudelzhausen / Freising	OB	3 159
924	174151	Weichs / Dachau	OB	3 159
925	374118	Eslarn, M / Neustadt a.d.Waldnaab	OPf.	3 155
926	182137	Weyarn / Miesbach	OB	3 154
927	183127	Mettenheim / Mühldorf a.Inn	OB	3 149
928	774162	Neuburg a.d.Kammel, M / Günzburg	Schw.	3 141
929	188117	Andechs / Starnberg	OB	3 141
930	179117	Egenhofen / Fürstenfeldbruck	OB	3 136
931	274132	Furth / Landshut	NB	3 132
932	678128	Euerbach / Schweinfurt	UFr.	3 131
933	473134	Grub a.Forst / Coburg	OFr.	3 126
934	275144	Ruderting / Passau	NB	3 115
935	190159	Wielenbach / Weilheim-Schongau	OB	3 112
936	183114	Buchbach, M / Mühldorf a.Inn	OB	3 109

4. Einwohnerzahlen der Gemeinden Bayerns am 30. Juni 2003 nach der Gemeindegröße

Lfd. Nr.	Gemeinde-schlüssel	Gemeinde / Kreis	Regierungs-bezirk	Ein-wohner
937	571171	Lehrberg, M / Ansbach	MFr.	3 106
938	275112	Aidenbach, M / Passau	NB	3 100
939	778165	Legau, M / Unterallgäu	Schw.	3 095
940	774198	Ziemetshausen, M / Günzburg	Schw.	3 092
941	176160	Schernfeld / Eichstätt	OB	3 092
942	189129	Marquartstein / Traunstein	OB	3 085
943	476154	Mitwitz, M / Kronach	OFr.	3 079
944	771145	Merching / Aichach-Friedberg	Schw.	3 076
945	572137	Kalchreuth / Erlangen-Höchstädt	MFr.	3 055
946	575115	Burgbernheim, St / Neustadt a.d.Aisch-Bad Windsheim	MFr.	3 051
947	776111	Bodolz / Lindau (Bodensee)	Schw.	3 046
948	182123	Irschenberg / Miesbach	OB	3 046
949	772117	Aystetten / Augsburg	Schw.	3 043
950	672121	Elfershausen, M / Bad Kissingen	UFr.	3 043
951	180126	Oberau / Garmisch-Partenkirchen	OB	3 032
952	180134	Uffing a.Staffelsee / Garmisch-Partenkirchen	OB	3 027
953	173124	Gaißach / Bad Tölz-Wolfratshausen	OB	3 025
954	187132	Frasdorf / Rosenheim	OB	3 019
955	276121	Frauenau / Regen	NB	3 008
956	272138	Perlesreut, M / Freyung-Grafenau	NB	3 008
957	374134	Mantel, M / Neustadt a.d.Waldnaab	OPf.	3 007
958	778123	Buxheim / Unterallgäu	Schw.	2 996
959	271151	Stephansposching / Deggendorf	NB	2 995
960	189127	Kirchanschörling / Traunstein	OB	2 994
961	181141	Pürgen / Landsberg am Lech	OB	2 990
962	187181	Vogtareuth / Rosenheim	OB	2 984
963	276143	Teisnach, M / Regen	NB	2 983
964	371146	Rieden, M / Amberg-Weizsach	OPf.	2 981
965	673149	Oberelsbach, M / Rhön-Grabfeld	UFr.	2 980
966	574140	Neuhaus a.d.Pegnitz, M / Nürnberger Land	MFr.	2 979
967	375183	Pfatter / Regensburg	OPf.	2 970
968	778136	Erkheim, M / Unterallgäu	Schw.	2 963
969	171135	Unterneukirchen / Altötting	OB	2 954
970	571114	Aurach / Ansbach	MFr.	2 953
971	187126	Eiselfing / Rosenheim	OB	2 947
972	573123	Obermichelbach / Fürth	MFr.	2 939
973	276128	Kollnburg / Regen	NB	2 939
974	178140	Marzling / Freising	OB	2 937
975	475123	Feilitzsch / Hof	OFr.	2 936
976	186132	Jetzendorf / Pfaffenhofen a.d.Ilm	OB	2 935
977	176121	Dollnstein, M / Eichstätt	OB	2 933
978	172115	Bayerisch Gmain / Berchtesgadener Land	OB	2 930
979	778204	Tussenhausen, M / Unterallgäu	Schw.	2 929
980	678190	Waigolshausen / Schweinfurt	UFr.	2 926
981	277142	Roßbach / Rottal-Inn	NB	2 922
982	173134	Königsdorf / Bad Tölz-Wolfratshausen	OB	2 922
983	372138	Lam, M / Cham	OPf.	2 921
984	571229	Wolframs-Eschenbach, St / Ansbach	MFr.	2 916
985	278170	Parkstetten / Straubing-Bogen	NB	2 916
986	571200	Schopfloch, M / Ansbach	MFr.	2 914
987	771160	Ried / Aichach-Friedberg	Schw.	2 913
988	679124	Eibelsstadt, St / Würzburg	UFr.	2 912

4. Einwohnerzahlen der Gemeinden Bayerns am 30. Juni 2003 nach der Gemeindegröße

Lfd. Nr.	Gemeinde-schlüssel	Gemeinde / Kreis	Regierungs-bezirk	Ein-wohner
989	171133	Tüßling, M / Altötting	OB	2 911
990	575167	Uehlfeld, M / Neustadt a.d.Aisch-Bad Windsheim	MFr.	2 906
991	182133	Valley / Miesbach	OB	2 906
992	183113	Aschau a.Inn / Mühldorf a.Inn	OB	2 905
993	780121	Fischen i.Allgäu / Oberallgäu	Schw.	2 902
994	673162	Sandberg / Rhön-Grabfeld	UFr.	2 890
995	375156	Kallmünz, M / Regensburg	OPf.	2 887
996	572114	Aurachtal / Erlangen-Höchstädt	MFr.	2 885
997	576141	Röttenbach / Roth	MFr.	2 884
998	278187	Schwarzach, M / Straubing-Bogen	NB	2 880
999	190152	Seeshaupt / Weilheim-Schongau	OB	2 878
1000	777152	Mauerstetten / Ostallgäu	Schw.	2 877
1001	178129	Haag a.d.Amper / Freising	OB	2 875
1002	279125	Mamming / Dingolfing-Landau	NB	2 872
1003	186139	Münchsmünster / Pfaffenhofen a.d.Ilm	OB	2 870
1004	177119	Forstern / Erding	OB	2 863
1005	271122	Grafling / Deggendorf	NB	2 861
1006	677170	Partenstein / Main-Spessart	UFr.	2 859
1007	278190	Steinach / Straubing-Bogen	NB	2 854
1008	376159	Schmidgaden / Schwandorf	OPf.	2 850
1009	371141	Neukirchen b.Sulzbach-Rosenberg / Amberg-Sulzbach	OPf.	2 848
1010	772215	Wehringen / Augsburg	Schw.	2 847
1011	187125	Eggstätt / Rosenheim	OB	2 846
1012	187116	Babensham / Rosenheim	OB	2 841
1013	471172	Pommersfelden / Bamberg	OFr.	2 837
1014	474146	Langensendelbach / Forchheim	OFr.	2 835
1015	176155	Pollenfeld / Eichstätt	OB	2 834
1016	176137	Kinding, M / Eichstätt	OB	2 833
1017	571198	Schillingsfürst, St / Ansbach	MFr.	2 827
1018	777170	Seeg / Ostallgäu	Schw.	2 819
1019	571217	Weihenzell / Ansbach	MFr.	2 810
1020	187131	Flintsbach a.Inn / Rosenheim	OB	2 808
1021	674180	Theres / Haßberge	UFr.	2 796
1022	176166	Wellheim, M / Eichstätt	OB	2 793
1023	676124	Faulbach / Miltenberg	UFr.	2 788
1024	184144	Straßlach-Dingharting / München	OB	2 784
1025	780114	Betzigau / Oberallgäu	Schw.	2 783
1026	372113	Arrach / Cham	OPf.	2 783
1027	679201	Unterpleichfeld / Würzburg	UFr.	2 782
1028	372169	Wald / Cham	OPf.	2 778
1029	187139	Halfing / Rosenheim	OB	2 776
1030	475141	Köditz / Hof	OFr.	2 775
1031	184113	Baierbrunn / München	OB	2 767
1032	571177	Merkendorf, St / Ansbach	MFr.	2 755
1033	190154	Steingaden / Weilheim-Schongau	OB	2 754
1034	175123	Hohenlinden / Ebersberg	OB	2 751
1035	679194	Thüngersheim / Würzburg	UFr.	2 749
1036	176164	Titting, M / Eichstätt	OB	2 748
1037	185113	Aresing / Neuburg-Schrobenhausen	OB	2 743
1038	278167	Oberschneiding / Straubing-Bogen	NB	2 738
1039	374147	Pleystein, St / Neustadt a.d.Waldnaab	OPf.	2 733
1040	676119	Eichenbühl / Miltenberg	UFr.	2 732

4. Einwohnerzahlen der Gemeinden Bayerns am 30. Juni 2003 nach der Gemeindegröße

Lfd. Nr.	Gemeinde-schlüssel	Gemeinde / Kreis	Regierungs-bezirk	Ein-wohner
1041	376160	Schönsee, St / Schwandorf	OPf.	2 721
1042	777175	Unterthingau, M / Ostallgäu	Schw.	2 718
1043	276135	Prackenbach / Regen	NB	2 717
1044	187176	Soyen / Rosenheim	OB	2 716
1045	371132	Kastl, M / Amberg-Sulzbach	OPf.	2 706
1046	576128	Kammerstein / Roth	MFr.	2 702
1047	677122	Burgsinn, M / Main-Spessart	UFr.	2 701
1048	275135	Neukirchen vorm Wald / Passau	NB	2 698
1049	373159	Sengenthal / Neumarkt i.d.OPf.	OPf.	2 683
1050	176111	Adelschlag / Eichstätt	OB	2 683
1051	575156	Obernzenz, M / Neustadt a.d.Aisch-Bad Windsheim	MFr.	2 682
1052	474122	Effeltrich / Forchheim	OFr.	2 679
1053	171123	Marktl, M / Altötting	OB	2 679
1054	775149	Roggenburg / Neu-Ulm	Schw.	2 676
1055	475161	Regnitzlosau / Hof	OFr.	2 674
1056	372117	Chamerau / Cham	OPf.	2 673
1057	676117	Collenberg / Miltenberg	UFr.	2 672
1058	171121	Kastl / Altötting	OB	2 671
1059	479161	Tröstau / Wunsiedel i.Fichtelgebirge	OFr.	2 664
1060	571139	Dürrwangen, M / Ansbach	MFr.	2 664
1061	475175	Stammbach, M / Hof	OFr.	2 662
1062	372174	Weiding / Cham	OPf.	2 660
1063	187174	Söchtenau / Rosenheim	OB	2 657
1064	178142	Mauern / Freising	OB	2 654
1065	176132	Hitzhofen / Eichstätt	OB	2 650
1066	673116	Bastheim / Rhön-Grabfeld	UFr.	2 646
1067	678132	Geldersheim / Schweinfurt	UFr.	2 645
1068	577140	Heidenheim, M / Weißenburg-Gunzenhausen	MFr.	2 637
1069	776126	Sigmarszell / Lindau (Bodensee)	Schw.	2 635
1070	373153	Pilsach / Neumarkt i.d.OPf.	OPf.	2 634
1071	679144	Helmstadt, M / Würzburg	UFr.	2 634
1072	475113	Berg / Hof	OFr.	2 617
1073	189115	Engelsberg / Traunstein	OB	2 617
1074	779178	Marxheim / Donau-Ries	Schw.	2 615
1075	577138	Haundorf / Weißenburg-Gunzenhausen	MFr.	2 615
1076	187172	Samerberg / Rosenheim	OB	2 611
1077	473132	Großheirath / Coburg	OFr.	2 609
1078	471150	Kemmern / Bamberg	OFr.	2 605
1079	189139	Reit im Winkl / Traunstein	OB	2 603
1080	275125	Haarbach / Passau	NB	2 602
1081	371121	Freihung, M / Amberg-Sulzbach	OPf.	2 599
1082	178136	Kirchdorf a.d.Amper / Freising	OB	2 595
1083	374137	Moosbach, M / Neustadt a.d.Waldnaab	OPf.	2 594
1084	187156	Nußdorf a.Inn / Rosenheim	OB	2 586
1085	171129	Reischach / Altötting	OB	2 573
1086	778158	Kirchheim i.Schw., M / Unterallgäu	Schw.	2 569
1087	272126	Hinterschmiding / Freyung-Grafenau	NB	2 568
1088	471208	Walsdorf / Bamberg	OFr.	2 567
1089	778171	Memmingerberg / Unterallgäu	Schw.	2 566
1090	776130	Weißenberg / Lindau (Bodensee)	Schw.	2 566
1091	177127	Lengdorf / Erding	OB	2 564
1092	477124	Kasendorf, M / Kulmbach	OFr.	2 561

4. Einwohnerzahlen der Gemeinden Bayerns am 30. Juni 2003 nach der Gemeindegröße

Lfd. Nr.	Gemeinde-schlüssel	Gemeinde / Kreis	Regierungs-bezirk	Ein-wohner
1093	474176	Wiesenttal, M / Forchheim	OFr.	2 561
1094	278177	Rain / Straubing-Bogen	NB	2 555
1095	679204	Waldbrunn / Würzburg	UFr.	2 554
1096	476179	Tettau, M / Kronach	OFr.	2 554
1097	272134	Mauth / Freyung-Grafenau	NB	2 552
1098	676141	Mönchberg, M / Miltenberg	UFr.	2 549
1099	372158	Schorndorf / Cham	OPf.	2 535
1100	178115	Attenkirchen / Freising	OB	2 535
1101	472118	Betzenstein, St / Bayreuth	OFr.	2 535
1102	278182	Salching / Straubing-Bogen	NB	2 527
1103	679154	Kist / Würzburg	UFr.	2 523
1104	375209	Wiesent / Regensburg	OPf.	2 519
1105	185150	Oberhausen / Neuburg-Schrobenhausen	OB	2 519
1106	479145	Röslau / Wunsiedel i.Fichtelgebirge	OFr.	2 510
1107	190132	Iffeldorf / Weilheim-Schongau	OB	2 510
1108	374164	Waidhaus, M / Neustadt a.d.Waldnaab	OPf.	2 509
1109	571146	Flachslanden, M / Ansbach	MFr.	2 503
1110	571132	Dentlein a.Forst, M / Ansbach	MFr.	2 498
1111	277126	Johanniskirchen / Rottal-Inn	NB	2 496
1112	772167	Kutzenhausen / Augsburg	Schw.	2 495
1113	575116	Burghaslach, M / Neustadt a.d.Aisch-Bad Windsheim	MFr.	2 495
1114	472155	Hummeltal / Bayreuth	OFr.	2 488
1115	772159	Horgau / Augsburg	Schw.	2 487
1116	779185	Möttingen / Donau-Ries	Schw.	2 486
1117	778196	Sontheim / Unterallgäu	Schw.	2 484
1118	187134	Griesstätt / Rosenheim	OB	2 484
1119	575125	Gerhardshofen / Neustadt a.d.Aisch-Bad Windsheim	MFr.	2 483
1120	279130	Niederviehbach / Dingolfing-Landau	NB	2 482
1121	371118	Ebermannsdorf / Amberg-Sulzbach	OPf.	2 481
1122	177126	Langenpreising / Erding	OB	2 481
1123	176124	Eitensheim / Eichstätt	OB	2 480
1124	777147	Lechbruck am See / Ostallgäu	Schw.	2 478
1125	780147	Wildpoldsried / Oberallgäu	Schw.	2 469
1126	174146	Sulzemoos / Dachau	OB	2 462
1127	274187	Weihmichl / Landshut	NB	2 458
1128	190131	Huglfing / Weilheim-Schongau	OB	2 455
1129	577148	Langenaltheim / Weißenburg-Gunzenhausen	MFr.	2 452
1130	181113	Denklingen / Landsberg am Lech	OB	2 452
1131	171118	Haiming / Altötting	OB	2 452
1132	472198	Warmensteinach / Bayreuth	OFr.	2 451
1133	371148	Schmidmühlen, M / Amberg-Sulzbach	OPf.	2 446
1134	278151	Mitterfels, M / Straubing-Bogen	NB	2 440
1135	272121	Grainet / Freyung-Grafenau	NB	2 438
1136	272150	Thurmansbang / Freyung-Grafenau	NB	2 437
1137	376125	Fensterbach / Schwandorf	OPf.	2 435
1138	181133	Vilgertshofen / Landsberg am Lech	OB	2 430
1139	275111	Aicha vorm Wald / Passau	NB	2 427
1140	474161	Pretzfeld, M / Forchheim	OFr.	2 426
1141	189130	Nußdorf / Traunstein	OB	2 426
1142	671126	Heigenbrücken / Aschaffenburg	UFr.	2 423
1143	176131	Hepberg / Eichstätt	OB	2 423
1144	676131	Kirchzell, M / Miltenberg	UFr.	2 420

4. Einwohnerzahlen der Gemeinden Bayerns am 30. Juni 2003 nach der Gemeindegröße

Lfd. Nr.	Gemeinde-schlüssel	Gemeinde / Kreis	Regierungs-bezirk	Ein-wohner
1145	277117	Eggldham / Rottal-Inn	NB	2 417
1146	575165	Sugenheim, M / Neustadt a.d.Aisch-Bad Windsheim	MFr.	2 412
1147	183120	Heldenstein / Mühldorf a.Inn	OB	2 407
1148	773183	Wittislingen, M / Dillingen a.d.Donau	Schw.	2 407
1149	377133	Kulmain / Tirschenreuth	OPf.	2 402
1150	176165	Walting / Eichstätt	OB	2 402
1151	677125	Erlenbach b.Marktheidenfeld / Main-Spessart	UFr.	2 400
1152	778187	Pfaffenhausen, M / Unterallgäu	Schw.	2 399
1153	773112	Bachhagel / Dillingen a.d.Donau	Schw.	2 398
1154	679164	Neubrunn, M / Würzburg	UFr.	2 398
1155	272146	Neuschöna / Freyung-Grafenau	NB	2 397
1156	777140	Jengen / Ostallgäu	Schw.	2 395
1157	183135	Obertaufkirchen / Mühldorf a.Inn	OB	2 394
1158	675127	Geiselwind, M / Kitzingen	UFr.	2 392
1159	276120	Drachselsried / Regen	NB	2 390
1160	180112	Bad Kohlgrub / Garmisch-Partenkirchen	OB	2 390
1161	771140	Hollenbach / Aichach-Friedberg	Schw.	2 387
1162	772162	Klosterlechfeld / Augsburg	Schw.	2 386
1163	275130	Kirchham / Passau	NB	2 381
1164	372143	Miltach / Cham	OPf.	2 377
1165	771158	Rehling / Aichach-Friedberg	Schw.	2 376
1166	572127	Großenseebach / Erlangen-Höchstädt	MFr.	2 372
1167	771141	Inchenhofen, M / Aichach-Friedberg	Schw.	2 365
1168	276130	Lindberg / Regen	NB	2 365
1169	171127	Pleiskirchen / Altötting	OB	2 362
1170	274185	Vilsheim / Landshut	NB	2 357
1171	474143	Kirchehrenbach / Forchheim	OFr.	2 355
1172	780145	Wertach, M / Oberallgäu	Schw.	2 355
1173	673123	Fladungen, St / Rhön-Grabfeld	UFr.	2 354
1174	177112	Berglern / Erding	OB	2 353
1175	779196	Oberndorf a.Lech / Donau-Ries	Schw.	2 349
1176	277139	Postmünster / Rottal-Inn	NB	2 349
1177	276122	Geiersthal / Regen	NB	2 347
1178	778169	Markt Wald, M / Unterallgäu	Schw.	2 345
1179	679193	Theilheim / Würzburg	UFr.	2 344
1180	676165	Weilbach, M / Miltenberg	UFr.	2 341
1181	671141	Mespelbrunn / Aschaffenburg	UFr.	2 337
1182	372155	Runding / Cham	OPf.	2 333
1183	672161	Wartmannsroth / Bad Kissingen	UFr.	2 325
1184	675144	Mainbernheim, St / Kitzingen	UFr.	2 324
1185	171122	Kirchweidach / Altötting	OB	2 324
1186	374144	Parkstein, M / Neustadt a.d.Waldnaab	OPf.	2 323
1187	181134	Prittriching / Landsberg am Lech	OB	2 321
1188	372161	Stamsried, M / Cham	OPf.	2 315
1189	177135	Pastetten / Erding	OB	2 315
1190	679134	Gaukönigshofen / Würzburg	UFr.	2 314
1191	190138	Pähl / Weilheim-Schongau	OB	2 311
1192	187163	Prutting / Rosenheim	OB	2 309
1193	185131	Gachenbach / Neuburg-Schrobenhausen	OB	2 309
1194	778121	Breitenbrunn / Unterallgäu	Schw.	2 305
1195	180132	Seehausen a.Staffelsee / Garmisch-Partenkirchen	OB	2 304
1196	476180	Teuschnitz, St / Kronach	OFr.	2 304

4. Einwohnerzahlen der Gemeinden Bayerns am 30. Juni 2003 nach der Gemeindegröße

Lfd. Nr.	Gemeinde-schlüssel	Gemeinde / Kreis	Regierungs-bezirk	Ein-wohner
1197	373143	Lupburg, M / Neumarkt i.d.OPf.	OPf.	2 303
1198	277154	Zeilarn / Rottal-Inn	NB	2 301
1199	189135	Petting / Traunstein	OB	2 297
1200	371120	Ensdorf / Amberg-Sulzbach	OPf.	2 292
1201	475189	Zell, M / Hof	OFr.	2 291
1202	677186	Steinfeld / Main-Spessart	UFr.	2 290
1203	178156	Wolfersdorf / Freising	OB	2 288
1204	274191	Wörth a.d.Isar / Landshut	NB	2 288
1205	373114	Berggau / Neumarkt i.d.OPf.	OPf.	2 287
1206	574150	Reichenschwand / Nürnberger Land	MFr.	2 287
1207	473138	Itzgrund / Coburg	OFr.	2 287
1208	372146	Pemfling / Cham	OPf.	2 283
1209	277127	Julbach / Rottal-Inn	NB	2 283
1210	672166	Zeitlofs, M / Bad Kissingen	UFr.	2 282
1211	571113	Arberg, M / Ansbach	MFr.	2 278
1212	178133	Hohenkammer / Freising	OB	2 278
1213	177131	Neuching / Erding	OB	2 277
1214	181127	Igling / Landsberg am Lech	OB	2 270
1215	679143	Hausen b.Würzburg / Würzburg	UFr.	2 269
1216	772185	Nordendorf / Augsburg	Schw.	2 267
1217	776131	Hergatz / Lindau (Bodensee)	Schw.	2 265
1218	772111	Adelsried / Augsburg	Schw.	2 265
1219	779147	Fremdingen / Donau-Ries	Schw.	2 248
1220	472111	Ahorntal / Bayreuth	OFr.	2 247
1221	273159	Painten, M / Kelheim	NB	2 244
1222	776122	Opfenbach / Lindau (Bodensee)	Schw.	2 241
1223	671127	Heimbuchenthal / Aschaffenburg	UFr.	2 238
1224	190114	Bernbeuren / Weilheim-Schongau	OB	2 236
1225	477148	Presseck, M / Kulmbach	OFr.	2 227
1226	673161	Salz / Rhön-Grabfeld	UFr.	2 226
1227	372163	Tiefenbach / Cham	OPf.	2 225
1228	475165	Schauenstein, St / Hof	OFr.	2 225
1229	474156	Obertrubach / Forchheim	OFr.	2 224
1230	573124	Puschendorf / Fürth	MFr.	2 220
1231	271111	Aholming / Deggendorf	NB	2 211
1232	171124	Mehring / Altötting	OB	2 209
1233	278129	Haibach / Straubing-Bogen	NB	2 206
1234	275118	Breitenberg / Passau	NB	2 200
1235	177116	Eitting / Erding	OB	2 196
1236	574135	Kirchensittenbach / Nürnberger Land	MFr.	2 195
1237	278159	Niederwinkling / Straubing-Bogen	NB	2 193
1238	679153	Kirchheim / Würzburg	UFr.	2 193
1239	575135	Ipsheim, M / Neustadt a.d.Aisch-Bad Windsheim	MFr.	2 193
1240	572160	Wachenroth, M / Erlangen-Höchstädt	MFr.	2 187
1241	173140	Reichersbeuern / Bad Tölz-Wolfratshausen	OB	2 181
1242	671138	Krombach / Aschaffenburg	UFr.	2 180
1243	276127	Kirchdorf i.Wald / Regen	NB	2 180
1244	571170	Langfurth / Ansbach	MFr.	2 179
1245	374165	Waldthurn, M / Neustadt a.d.Waldnaab	OPf.	2 174
1246	777166	Roßhaupten / Ostallgäu	Schw.	2 173
1247	476159	Nordhalben, M / Kronach	OFr.	2 172
1248	185168	Weichering / Neuburg-Schrobenhausen	OB	2 171

4. Einwohnerzahlen der Gemeinden Bayerns am 30. Juni 2003 nach der Gemeindegröße

Lfd. Nr.	Gemeinde-schlüssel	Gemeinde / Kreis	Regierungs-bezirk	Ein-wohner
1249	181116	Egling a.d.Paar / Landsberg am Lech	OB	2 170
1250	372135	Hohenwarth / Cham	OPf.	2 166
1251	271113	Auerbach / Deggendorf	NB	2 166
1252	677119	Birkenfeld / Main-Spessart	UFr.	2 165
1253	372175	Willmering / Cham	OPf.	2 164
1254	186130	Ilmmünster / Pfaffenhofen a.d.Ilm	OB	2 163
1255	272140	Ringelai / Freyung-Grafenau	NB	2 159
1256	178155	Wang / Freising	OB	2 159
1257	271135	Moos / Deggendorf	NB	2 157
1258	577114	Muhr a.See / Weißenburg-Gunzenhausen	MFr.	2 156
1259	679165	Altertheim / Würzburg	UFr.	2 150
1260	190144	Raisting / Weilheim-Schongau	OB	2 148
1261	571130	Colmberg, M / Ansbach	MFr.	2 147
1262	276146	Zachenberg / Regen	NB	2 147
1263	479158	Thiersheim, M / Wunsiedel i.Fichtelgebirge	OFr.	2 146
1264	571224	Wilburgstetten / Ansbach	MFr.	2 145
1265	777177	Waal, M / Ostallgäu	Schw.	2 144
1266	271127	Iggensbach / Deggendorf	NB	2 142
1267	276142	Ruhmannsfelden, M / Regen	NB	2 141
1268	778127	Dirlewang, M / Unterallgäu	Schw.	2 141
1269	373134	Hohenfels, M / Neumarkt i.d.OPf.	OPf.	2 137
1270	374154	Schirmitz / Neustadt a.d.Waldnaab	OPf.	2 135
1271	571216	Weidenbach, M / Ansbach	MFr.	2 131
1272	778118	Benningen / Unterallgäu	Schw.	2 127
1273	175131	Oberpframmern / Ebersberg	OB	2 124
1274	575119	Dietersheim / Neustadt a.d.Aisch-Bad Windsheim	MFr.	2 122
1275	472138	Fichtelberg / Bayreuth	OFr.	2 121
1276	185166	Waidhofen / Neuburg-Schrobenhausen	OB	2 119
1277	573111	Ammerndorf, M / Fürth	MFr.	2 117
1278	677177	Rieneck, St / Main-Spessart	UFr.	2 115
1279	472121	Bischofsgrün / Bayreuth	OFr.	2 113
1280	375161	Köfering / Regensburg	OPf.	2 113
1281	671157	Weibersbrunn / Aschaffenburg	UFr.	2 112
1282	190115	Bernried / Weilheim-Schongau	OB	2 112
1283	279116	Gottfrieding / Dingolfing-Landau	NB	2 107
1284	277151	Unterdietfurt / Rottal-Inn	NB	2 107
1285	671119	Geiselbach / Aschaffenburg	UFr.	2 105
1286	675112	Albertshofen / Kitzingen	UFr.	2 103
1287	277152	Wittibreut / Rottal-Inn	NB	2 101
1288	372115	Blaibach / Cham	OPf.	2 093
1289	474124	Egloffstein, M / Forchheim	OFr.	2 091
1290	372170	Walderbach / Cham	OPf.	2 091
1291	672138	Oberleichtersbach / Bad Kissingen	UFr.	2 089
1292	190135	Oberhausen / Weilheim-Schongau	OB	2 081
1293	372178	Lohberg / Cham	OPf.	2 080
1294	679155	Kleinrinderfeld / Würzburg	UFr.	2 079
1295	372151	Rimbach / Cham	OPf.	2 076
1296	774160	Münsterhausen, M / Günzburg	Schw.	2 068
1297	571141	Ehingen / Ansbach	MFr.	2 068
1298	375127	Deuerling / Regensburg	OPf.	2 066
1299	777158	Pforzen / Ostallgäu	Schw.	2 059
1300	377143	Neusorg / Tirschenreuth	OPf.	2 057

4. Einwohnerzahlen der Gemeinden Bayerns am 30. Juni 2003 nach der Gemeindegröße

Lfd. Nr.	Gemeinde- schlüssel	Gemeinde / Kreis	Regierungs- bezirk	Ein- wohner
1301	276113	Arnbruck / Regen	NB	2 053
1302	477163	Wirsberg, M / Kulmbach	OFr.	2 052
1303	778214	Westerheim / Unterallgäu	Schw.	2 052
1304	372112	Arnschwang / Cham	OPf.	2 050
1305	190158	Wessobrunn / Weilheim-Schongau	OB	2 049
1306	471111	Altendorf / Bamberg	OFr.	2 048
1307	371111	Ammerthal / Amberg-Sulzbach	OPf.	2 042
1308	575152	Neuhof a.d.Zenn, M / Neustadt a.d.Aisch-Bad Windsheim	MFr.	2 039
1309	276129	Langdorf / Regen	NB	2 038
1310	372168	Waffenbrunn / Cham	OPf.	2 034
1311	376171	Teunz / Schwandorf	OPf.	2 029
1312	677126	Esselbach / Main-Spessart	UFr.	2 027
1313	371131	Illschwang / Amberg-Sulzbach	OPf.	2 026
1314	678183	Sulzheim / Schweinfurt	UFr.	2 023
1315	277134	Mitterskirchen / Rottal-Inn	NB	2 023
1316	574146	Ottensoos / Nürnberger Land	MFr.	2 018
1317	676128	Hausen / Miltenberg	UFr.	2 015
1318	277144	Schönau / Rottal-Inn	NB	2 012
1319	372157	Schönthal / Cham	OPf.	2 012
1320	575144	Markt Bibart, M / Neustadt a.d.Aisch-Bad Windsheim	MFr.	2 012
1321	180122	Krün / Garmisch-Partenkirchen	OB	2 011
1322	577162	Polsingen / Weißenburg-Gunzenhausen	MFr.	2 010
1323	273163	Elsendorf / Kelheim	NB	2 010
1324	273125	Hausen / Kelheim	NB	2 008
1325	371119	Edelsfeld / Amberg-Sulzbach	OPf.	2 007
1326	272142	Saldenburg / Freyung-Grafenau	NB	2 002
1327	678175	Schwanfeld / Schweinfurt	UFr.	1 998
1328	274114	Altfraunhofen / Landshut	NB	1 998
1329	173115	Bichl / Bad Tölz-Wolfratshausen	OB	1 998
1330	779130	Deiningen / Donau-Ries	Schw.	1 994
1331	377139	Mähring, M / Tirschenreuth	OPf.	1 989
1332	474171	Weilersbach / Forchheim	OFr.	1 986
1333	571181	Neusitz / Ansbach	MFr.	1 982
1334	479138	Nagel / Wunsiedel i.Fichtelgebirge	OFr.	1 980
1335	377131	Konnersreuth, M / Tirschenreuth	OPf.	1 978
1336	477159	Untersteinach / Kulmbach	OFr.	1 973
1337	181123	Greifenberg / Landsberg am Lech	OB	1 962
1338	171131	Teising / Altötting	OB	1 959
1339	780134	Ofterschwang / Oberallgäu	Schw.	1 956
1340	771149	Obergriesbach / Aichach-Friedberg	Schw.	1 956
1341	471186	Schönbrunn i.Steigerwald / Bamberg	OFr.	1 952
1342	671159	Westerngrund / Aschaffenburg	UFr.	1 950
1343	474158	Pinzberg / Forchheim	OFr.	1 950
1344	777111	Aitrang / Ostallgäu	Schw.	1 947
1345	778120	Boos / Unterallgäu	Schw.	1 946
1346	672134	Motten / Bad Kissingen	UFr.	1 946
1347	474119	Dormitz / Forchheim	OFr.	1 946
1348	186144	Pörnbach / Pfaffenhofen a.d.Ilm	OB	1 945
1349	375201	Sünching / Regensburg	OPf.	1 941
1350	572139	Lonnerstadt, M / Erlangen-Höchstadt	MFr.	1 940
1351	275131	Kößlarn, M / Passau	NB	1 938
1352	178132	Hörgertshausen / Freising	OB	1 936

4. Einwohnerzahlen der Gemeinden Bayerns am 30. Juni 2003 nach der Gemeindegröße

Lfd. Nr.	Gemeinde-schlüssel	Gemeinde / Kreis	Regierungs-bezirk	Ein-wohner
1353	274112	Aham / Landshut	NB	1 933
1354	671160	Dammbach / Aschaffenburg	UFr.	1 931
1355	471128	Ebrach, M / Bamberg	OFr.	1 930
1356	676118	Dorfprozelten / Miltenberg	UFr.	1 930
1357	674219	Wonfurt / Haßberge	UFr.	1 930
1358	277118	Ering / Rottal-Inn	NB	1 929
1359	271138	Niederalteich / Deggendorf	NB	1 929
1360	674111	Aidhausen / Haßberge	UFr.	1 928
1361	186126	Hettenshausen / Pfaffenhofen a.d.Ilm	OB	1 928
1362	278121	Feldkirchen / Straubing-Bogen	NB	1 919
1363	377148	Pullenreuth / Tirschenreuth	OPf.	1 915
1364	572154	Spardorf / Erlangen-Höchstädt	MFr.	1 914
1365	671148	Rothensbuch / Aschaffenburg	UFr.	1 913
1366	677120	Bischbrunn / Main-Spessart	UFr.	1 912
1367	189150	Taching a.See / Traunstein	OB	1 908
1368	377127	Immenreuth / Tirschenreuth	OPf.	1 907
1369	177142	Walpertskirchen / Erding	OB	1 905
1370	274145	Kröning / Landshut	NB	1 904
1371	471169	Pettstadt / Bamberg	OFr.	1 902
1372	175116	Egmating / Ebersberg	OB	1 900
1373	374146	Pirk / Neustadt a.d.Waldnaab	OPf.	1 895
1374	271143	Otzing / Deggendorf	NB	1 893
1375	577168	Solnhofen / Weißenburg-Gunzenhausen	MFr.	1 891
1376	676156	Schneeberg, M / Miltenberg	UFr.	1 891
1377	777171	Stötten a.Auerberg / Ostallgäu	Schw.	1 890
1378	678124	Donnersdorf / Schweinfurt	UFr.	1 890
1379	671135	Kleinkahl / Aschaffenburg	UFr.	1 887
1380	471175	Reckendorf / Bamberg	OFr.	1 887
1381	574131	Henfenfeld / Nürnberger Land	MFr.	1 883
1382	372177	Zandt / Cham	OPf.	1 881
1383	679196	Uettingen / Würzburg	UFr.	1 880
1384	778134	Eppishausen / Unterallgäu	Schw.	1 870
1385	278178	Rattenberg / Straubing-Bogen	NB	1 865
1386	574160	Velden, St / Nürnberger Land	MFr.	1 863
1387	677135	Hafenlohr / Main-Spessart	UFr.	1 855
1388	372167	Zell / Cham	OPf.	1 855
1389	574161	Vorra / Nürnberger Land	MFr.	1 853
1390	179147	Schöngeising / Fürstenfeldbruck	OB	1 847
1391	183126	Maitenbeth / Mühldorf a.Inn	OB	1 845
1392	672124	Fuchsstadt / Bad Kissingen	UFr.	1 844
1393	274135	Gerzen / Landshut	NB	1 843
1394	777182	Westendorf / Ostallgäu	Schw.	1 841
1395	777145	Lamerdingen / Ostallgäu	Schw.	1 839
1396	673146	Niederlauer / Rhön-Grabfeld	UFr.	1 839
1397	375120	Brennberg / Regensburg	OPf.	1 835
1398	774140	Haldenwang / Günzburg	Schw.	1 834
1399	375143	Hagelstadt / Regensburg	OPf.	1 832
1400	677149	Karsbach / Main-Spessart	UFr.	1 830
1401	377119	Fuchsmühl, M / Tirschenreuth	OPf.	1 830
1402	779188	Munningen / Donau-Ries	Schw.	1 828
1403	189141	Schlechting / Traunstein	OB	1 828
1404	172129	Ramsau b.Berchtesgaden / Berchtesgadener Land	OB	1 828

4. Einwohnerzahlen der Gemeinden Bayerns am 30. Juni 2003 nach der Gemeindegröße

Lfd. Nr.	Gemeinde-schlüssel	Gemeinde / Kreis	Regierungs-bezirk	Ein-wohner
1405	777172	Stöttwang / Ostallgäu	Schw.	1 827
1406	778218	Wolfertschwenden / Unterallgäu	Schw.	1 825
1407	571152	Gebstättel / Ansbach	MFr.	1 825
1408	674210	Untermersbach / Haßberge	UFR.	1 823
1409	675146	Mainstockheim / Kitzingen	UFR.	1 822
1410	778202	Trunkelsberg / Unterallgäu	Schw.	1 820
1411	673173	Sulzfeld / Rhön-Grabfeld	UFR.	1 820
1412	172124	Marktschellenberg, M / Berchtesgadener Land	OB	1 816
1413	179114	Althegnenberg / Fürstfeldbruck	OB	1 813
1414	475174	Sparneck, M / Hof	OFR.	1 805
1415	675156	Obernreit, M / Kitzingen	UFR.	1 804
1416	778219	Woringen / Unterallgäu	Schw.	1 803
1417	185118	Bergheim / Neuburg-Schrobenhausen	OB	1 801
1418	189161	Vachendorf / Traunstein	OB	1 800
1419	778180	Kammlach / Unterallgäu	Schw.	1 797
1420	672149	Schondra, M / Bad Kissingen	UFR.	1 796
1421	471154	Lisberg / Bamberg	OFR.	1 795
1422	176149	Nassenfels, M / Eichstätt	OB	1 790
1423	375116	Bach a.d.Donau / Regensburg	OPf.	1 787
1424	278143	Konzell / Straubing-Bogen	NB	1 786
1425	276134	Patersdorf / Regen	NB	1 786
1426	778221	Kettershausen / Unterallgäu	Schw.	1 782
1427	278154	Neukirchen / Straubing-Bogen	NB	1 781
1428	771162	Schiltberg / Aichach-Friedberg	Schw.	1 780
1429	371116	Birgland / Amberg-Sulzbach	OPf.	1 778
1430	190145	Rottenbuch / Weilheim-Schongau	OB	1 778
1431	277140	Reut / Rottal-Inn	NB	1 778
1432	478144	Marktzeuln, M / Lichtenfels	OFR.	1 773
1433	374122	Flossenbürg / Neustadt a.d.Waldnaab	OPf.	1 773
1434	372150	Rettenbach / Cham	OPf.	1 769
1435	577122	Dittenheim / Weißenburg-Gunzenhausen	MFr.	1 766
1436	372142	Michelsneukirchen / Cham	OPf.	1 763
1437	376168	Steinberg / Schwandorf	OPf.	1 763
1438	474147	Leutenbach / Forchheim	OFR.	1 759
1439	571183	Oberdachstetten / Ansbach	MFr.	1 758
1440	677142	Himmelstadt / Main-Spessart	UFR.	1 751
1441	177134	Ottenhofen / Erding	OB	1 749
1442	674153	Riedbach / Haßberge	UFR.	1 748
1443	181124	Hofstetten / Landsberg am Lech	OB	1 747
1444	176148	Mörnsheim, M / Eichstätt	OB	1 746
1445	676158	Stadtprozelten, St / Miltenberg	UFR.	1 746
1446	776124	Röthenbach (Allgäu) / Lindau (Bodensee)	Schw.	1 745
1447	774127	Dürrlauringen / Günzburg	Schw.	1 743
1448	377132	Krummennaab / Tirschenreuth	OPf.	1 742
1449	371135	Königstein, M / Amberg-Sulzbach	OPf.	1 740
1450	375115	Aufhausen / Regensburg	OPf.	1 736
1451	478127	Hochstadt a.Main / Lichtenfels	OFR.	1 735
1452	181138	Scheuring / Landsberg am Lech	OB	1 733
1453	275160	Witzmannsberg / Passau	NB	1 733
1454	775126	Holzheim / Neu-Ulm	Schw.	1 731
1455	571137	Dombühl, M / Ansbach	MFr.	1 731
1456	778161	Kronburg / Unterallgäu	Schw.	1 727

4. Einwohnerzahlen der Gemeinden Bayerns am 30. Juni 2003 nach der Gemeindegröße

Lfd. Nr.	Gemeinde-schlüssel	Gemeinde / Kreis	Regierungs-bezirk	Ein-wohner
1457	776127	Stiefenhofen / Lindau (Bodensee)	Schw.	1 727
1458	374119	Etzenricht / Neustadt a.d.Waldnaab	OPf.	1 727
1459	473153	Niederfüllbach / Coburg	OFr.	1 719
1460	183139	Rechtmehring / Mühldorf a.Inn	OB	1 719
1461	675149	Marktsteft, St / Kitzingen	UFr.	1 718
1462	771155	Petersdorf / Aichach-Friedberg	Schw.	1 717
1463	776115	Hergensweiler / Lindau (Bodensee)	Schw.	1 715
1464	679182	Röttingen, St / Würzburg	UFr.	1 712
1465	673151	Oberstreu / Rhön-Grabfeld	UFr.	1 711
1466	371129	Hohenburg, M / Amberg-Sulzbach	OPf.	1 710
1467	477158	Trebgast / Kulmbach	OFr.	1 706
1468	477127	Ködnitz / Kulmbach	OFr.	1 705
1469	571189	Ornbau, St / Ansbach	MFr.	1 705
1470	777167	Ruderatshofen / Ostallgäu	Schw.	1 700
1471	275149	Tettenweis / Passau	NB	1 700
1472	272128	Innernzell / Freyung-Grafenau	NB	1 699
1473	274119	Bayerbach b.Ergolsbach / Landshut	NB	1 697
1474	778150	Heimertingen / Unterallgäu	Schw.	1 696
1475	273177	Train / Kelheim	NB	1 695
1476	773119	Blindheim / Dillingen a.d.Donau	Schw.	1 693
1477	575117	Dachsbach, M / Neustadt a.d.Aisch-Bad Windsheim	MFr.	1 692
1478	672122	Euerdorf, M / Bad Kissingen	UFr.	1 691
1479	180129	Saulgrub / Garmisch-Partenkirchen	OB	1 690
1480	777165	Ronsberg, M / Ostallgäu	Schw.	1 689
1481	673186	Burglauer / Rhön-Grabfeld	UFr.	1 688
1482	772168	Langenneufnach / Augsburg	Schw.	1 686
1483	174137	Pfaffenhofen a.d.Glonn / Dachau	OB	1 686
1484	676151	Röllbach / Miltenberg	UFr.	1 685
1485	679114	Aub, St / Würzburg	UFr.	1 683
1486	777118	Bidingen / Ostallgäu	Schw.	1 682
1487	779111	Alerheim / Donau-Ries	Schw.	1 681
1488	477139	Marktschorgast, M / Kulmbach	OFr.	1 680
1489	277112	Bayerbach / Rottal-Inn	NB	1 680
1490	575143	Marktbergel, M / Neustadt a.d.Aisch-Bad Windsheim	MFr.	1 679
1491	572143	Mühlhausen, M / Erlangen-Höchstädt	MFr.	1 673
1492	183132	Oberbergkirchen / Mühldorf a.Inn	OB	1 671
1493	673136	Hollstadt / Rhön-Grabfeld	UFr.	1 670
1494	474175	Wiesenthau / Forchheim	OFr.	1 670
1495	276118	Böbrach / Regen	NB	1 667
1496	183147	Unterreit / Mühldorf a.Inn	OB	1 666
1497	181118	Eresing / Landsberg am Lech	OB	1 662
1498	179137	Mittelstetten / Fürstenfeldbruck	OB	1 659
1499	779167	Huisheim / Donau-Ries	Schw.	1 658
1500	675142	Kleinlangheim, M / Kitzingen	UFr.	1 658
1501	278117	Atting / Straubing-Bogen	NB	1 652
1502	176147	Mindelstetten / Eichstätt	OB	1 649
1503	679187	Sommerhausen, M / Würzburg	UFr.	1 649
1504	274174	Postau / Landshut	NB	1 649
1505	671113	Blankenbach / Aschaffenburg	UFr.	1 648
1506	190118	Burggen / Weilheim-Schongau	OB	1 647
1507	189137	Pittenhart / Traunstein	OB	1 647
1508	181120	Finning / Landsberg am Lech	OB	1 645

4. Einwohnerzahlen der Gemeinden Bayerns am 30. Juni 2003 nach der Gemeindegröße

Lfd. Nr.	Gemeinde-schlüssel	Gemeinde / Kreis	Regierungs-bezirk	Ein-wohner
1509	180114	Eschenlohe / Garmisch-Partenkirchen	OB	1 644
1510	190117	Böbing / Weilheim-Schongau	OB	1 643
1511	376169	Stulln / Schwandorf	OPf.	1 643
1512	183140	Reichertsheim / Mühldorf a.Inn	OB	1 642
1513	278112	Aholting / Straubing-Bogen	NB	1 641
1514	374150	Püchersreuth / Neustadt a.d.Waldnaab	OPf.	1 638
1515	372130	Grafenwiesen / Cham	OPf.	1 635
1516	679141	Greußenheim / Würzburg	UFr.	1 634
1517	774174	Rettenbach / Günzburg	Schw.	1 629
1518	475182	Trogen / Hof	OFr.	1 626
1519	273113	Aiglsbach / Kelheim	NB	1 626
1520	677175	Retzstadt / Main-Spessart	UFr.	1 624
1521	574145	Offenhausen / Nürnberger Land	MFr.	1 624
1522	571228	Wörnitz / Ansbach	MFr.	1 623
1523	181135	Reichling / Landsberg am Lech	OB	1 623
1524	472166	Mistelbach / Bayreuth	OFr.	1 622
1525	777141	Kaltental, M / Ostallgäu	Schw.	1 618
1526	572141	Marloffstein / Erlangen-Höchstadt	MFr.	1 618
1527	773150	Finningen / Dillingen a.d.Donau	Schw.	1 616
1528	278134	Haselbach / Straubing-Bogen	NB	1 614
1529	176116	Böhmfeld / Eichstätt	OB	1 613
1530	572159	Vestenbergsreuth, M / Erlangen-Höchstadt	MFr.	1 611
1531	773137	Haunsheim / Dillingen a.d.Donau	Schw.	1 610
1532	571179	Mönchsroth / Ansbach	MFr.	1 605
1533	374159	Tännesberg, M / Neustadt a.d.Waldnaab	OPf.	1 604
1534	274165	Obersüßbach / Landshut	NB	1 604
1535	271130	Lalling / Deggendorf	NB	1 603
1536	771129	Eurasburg / Aichach-Friedberg	Schw.	1 600
1537	674190	Rentweinsdorf, M / Haßberge	UFr.	1 598
1538	674184	Pfarrweisach / Haßberge	UFr.	1 597
1539	375131	Duggendorf / Regensburg	OPf.	1 597
1540	273178	Volkenschwand / Kelheim	NB	1 596
1541	474138	Hiltpoltstein, M / Forchheim	OFr.	1 591
1542	772186	Oberottmarshausen / Augsburg	Schw.	1 590
1543	577159	Pföfeld / Weißenburg-Gunzenhausen	MFr.	1 588
1544	181115	Eching a.Ammersee / Landsberg am Lech	OB	1 586
1545	679128	Erlabrunn / Würzburg	UFr.	1 583
1546	673160	Saal a.d.Saale, M / Rhön-Grabfeld	UFr.	1 581
1547	182112	Bayrischzell / Miesbach	OB	1 581
1548	375114	Altenthann / Regensburg	OPf.	1 580
1549	571178	Mitteleschenbach / Ansbach	MFr.	1 575
1550	185123	Brunnen / Neuburg-Schrobenhausen	OB	1 574
1551	675179	Willanzheim, M / Kitzingen	UFr.	1 570
1552	675161	Rödelsee / Kitzingen	UFr.	1 570
1553	377142	Neualbenreuth, M / Tirschenreuth	OPf.	1 567
1554	181131	Obermeitingen / Landsberg am Lech	OB	1 565
1555	172131	Schneizlreuth / Berchtesgadener Land	OB	1 565
1556	777128	Friesenried / Ostallgäu	Schw.	1 561
1557	179131	Kottgeisering / Fürstenfeldbruck	OB	1 555
1558	679206	Winterhausen, M / Würzburg	UFr.	1 550
1559	479127	Hohenberg a.d.Eger, St / Wunsiedel i.Fichtelgebirge	OFr.	1 547
1560	779126	Buchdorf / Donau-Ries	Schw.	1 545

4. Einwohnerzahlen der Gemeinden Bayerns am 30. Juni 2003 nach der Gemeindegröße

Lfd. Nr.	Gemeinde-schlüssel	Gemeinde / Kreis	Regierungs-bezirk	Ein-wohner
1561	676143	Neunkirchen / Miltenberg	UFr.	1 545
1562	675131	Großlangheim, M / Kitzingen	UFr.	1 544
1563	278184	Sankt Englmar / Straubing-Bogen	NB	1 543
1564	474160	Poxdorf / Forchheim	OFr.	1 538
1565	474144	Kleinsendelbach / Forchheim	OFr.	1 538
1566	773143	Laugna / Dillingen a.d.Donau	Schw.	1 536
1567	772160	Kleinaitingen / Augsburg	Schw.	1 532
1568	776118	Maierhöfen / Lindau (Bodensee)	Schw.	1 530
1569	776120	Nonnenhorn / Lindau (Bodensee)	Schw.	1 530
1570	376162	Schwarzach b.Nabburg / Schwandorf	OPf.	1 529
1571	679177	Remlingen, M / Würzburg	UFr.	1 528
1572	674121	Burgpreppach, M / Haßberge	UFr.	1 526
1573	371140	Etzelwang / Amberg-Sulzbach	OPf.	1 525
1574	178150	Paunzhausen / Freising	OB	1 523
1575	376164	Schwarzhofen, M / Schwandorf	OPf.	1 522
1576	776121	Oberreute / Lindau (Bodensee)	Schw.	1 520
1577	772157	Hilttenfingen / Augsburg	Schw.	1 519
1578	774124	Deisenhausen / Günzburg	Schw.	1 517
1579	572126	Gremsdorf / Erlangen-Höchstädt	MFr.	1 515
1580	673184	Wülfershausen a.d.Saale / Rhön-Grabfeld	UFr.	1 508
1581	179111	Adelshofen / Fürstenfeldbruck	OB	1 508
1582	278116	Ascha / Straubing-Bogen	NB	1 507
1583	181126	Hurlach / Landsberg am Lech	OB	1 506
1584	779184	Mönchsdeggingen / Donau-Ries	Schw.	1 506
1585	771111	Adelzhausen / Aichach-Friedberg	Schw.	1 506
1586	574129	Hartenstein / Nürnberger Land	MFr.	1 505
1587	777138	Günzach / Ostallgäu	Schw.	1 504
1588	272122	Haidmühle / Freyung-Grafenau	NB	1 503
1589	273175	Teugn / Kelheim	NB	1 501
1590	187186	Albaching / Rosenheim	OB	1 498
1591	774136	Gundremmingen / Günzburg	Schw.	1 496
1592	777176	Untrasried / Ostallgäu	Schw.	1 495
1593	376178	Winklarn, M / Schwandorf	OPf.	1 495
1594	479147	Schirnding, M / Wunsiedel i.Fichtelgebirge	OFr.	1 489
1595	375182	Pfakofen / Regensburg	OPf.	1 489
1596	275148	Sonnen / Passau	NB	1 486
1597	472141	Glashütten / Bayreuth	OFr.	1 483
1598	779154	Hainsfarth / Donau-Ries	Schw.	1 480
1599	677133	Gräfendorf / Main-Spessart	UFr.	1 478
1600	575150	Münchsteinach / Neustadt a.d.Aisch-Bad Windsheim	MFr.	1 477
1601	271148	Schaufling / Deggendorf	NB	1 477
1602	771165	Sielenbach / Aichach-Friedberg	Schw.	1 477
1603	773164	Schwenningen / Dillingen a.d.Donau	Schw.	1 476
1604	375211	Wolfsegg / Regensburg	OPf.	1 476
1605	377145	Pechbrunn / Tirschenreuth	OPf.	1 473
1606	471173	Priesendorf / Bamberg	OFr.	1 472
1607	179130	Jesenwang / Fürstenfeldbruck	OB	1 470
1608	374123	Georgenberg / Neustadt a.d.Waldnaab	OPf.	1 466
1609	772217	Westendorf / Augsburg	Schw.	1 464
1610	178125	Gammelsdorf / Freising	OB	1 463
1611	374158	Störnstein / Neustadt a.d.Waldnaab	OPf.	1 461
1612	181137	Rott / Landsberg am Lech	OB	1 459

4. Einwohnerzahlen der Gemeinden Bayerns am 30. Juni 2003 nach der Gemeindegröße

Lfd. Nr.	Gemeinde-schlüssel	Gemeinde / Kreis	Regierungs-bezirk	Ein-wohner
1613	175113	Baiern / Ebersberg	OB	1 458
1614	277147	Stubenberg / Rottal-Inn	NB	1 457
1615	375171	Mötzing / Regensburg	OPf.	1 454
1616	190129	Hohenfurch / Weilheim-Schongau	OB	1 454
1617	185157	Rohrenfels / Neuburg-Schrobenhausen	OB	1 453
1618	674160	Kirchlauter / Haßberge	UFr.	1 452
1619	778190	Salgen / Unterallgäu	Schw.	1 446
1620	678164	Oberschwarzach, M / Schweinfurt	UFr.	1 446
1621	374148	Trabitze / Neustadt a.d.Waldnaab	OPf.	1 446
1622	677200	Wiesthal / Main-Spessart	UFr.	1 445
1623	185143	Langenmosen / Neuburg-Schrobenhausen	OB	1 444
1624	577151	Nennslingen, M / Weißenburg-Gunzenhausen	MFr.	1 443
1625	278179	Rattiszell / Straubing-Bogen	NB	1 443
1626	471122	Burgwindheim, M / Bamberg	OFr.	1 439
1627	571223	Wieseth / Ansbach	MFr.	1 438
1628	271114	Außernzell / Deggendorf	NB	1 434
1629	189165	Wonneberg / Traunstein	OB	1 432
1630	180135	Unterammergau / Garmisch-Partenkirchen	OB	1 429
1631	179140	Oberschweinbach / Fürstenfeldbruck	OB	1 428
1632	377115	Ebnath / Tirschenreuth	OPf.	1 422
1633	676135	Laudenbach / Miltenberg	UFr.	1 421
1634	472164	Mehlmeisel / Bayreuth	OFr.	1 421
1635	180119	Großweil / Garmisch-Partenkirchen	OB	1 421
1636	177122	Inning a.Holz / Erding	OB	1 417
1637	571122	Bruckberg / Ansbach	MFr.	1 416
1638	779226	Wechingen / Donau-Ries	Schw.	1 414
1639	190136	Obersöchering / Weilheim-Schongau	OB	1 414
1640	777164	Rieden / Ostallgäu	Schw.	1 414
1641	571155	Geslau / Ansbach	MFr.	1 413
1642	278172	Perkam / Straubing-Bogen	NB	1 410
1643	271123	Grattersdorf / Deggendorf	NB	1 409
1644	175119	Frauenneuharting / Ebersberg	OB	1 404
1645	677137	Hasloch / Main-Spessart	UFr.	1 404
1646	179128	Hattenhofen / Fürstenfeldbruck	OB	1 404
1647	774118	Bubesheim / Günzburg	Schw.	1 403
1648	180136	Wallgau / Garmisch-Partenkirchen	OB	1 403
1649	772137	Emersacker / Augsburg	Schw.	1 402
1650	475145	Leupoldsgrün / Hof	OFr.	1 401
1651	780127	Missen-Wilhams / Oberallgäu	Schw.	1 400
1652	773111	Aislingen, M / Dillingen a.d.Donau	Schw.	1 400
1653	675169	Sommerach / Kitzingen	UFr.	1 397
1654	571218	Weiltingen, M / Ansbach	MFr.	1 396
1655	175128	Moosach / Ebersberg	OB	1 396
1656	575128	Gutenstetten / Neustadt a.d.Aisch-Bad Windsheim	MFr.	1 395
1657	778207	Unteregg / Unterallgäu	Schw.	1 393
1658	186116	Ernsgaden / Pfaffenhofen a.d.Ilm	OB	1 391
1659	471151	Königsfeld / Bamberg	OFr.	1 390
1660	472115	Aufseß / Bayreuth	OFr.	1 389
1661	187121	Breitbrunn a.Chiemsee / Rosenheim	OB	1 389
1662	377118	Friedenfels / Tirschenreuth	OPf.	1 387
1663	474145	Kunreuth / Forchheim	OFr.	1 386
1664	673163	Schönau a.d.Brend / Rhön-Grabfeld	UFr.	1 384

4. Einwohnerzahlen der Gemeinden Bayerns am 30. Juni 2003 nach der Gemeindegröße

Lfd. Nr.	Gemeinde-schlüssel	Gemeinde / Kreis	Regierungs-bezirk	Ein-wohner
1665	677189	Thüngen, M / Main-Spessart	UFr.	1 384
1666	779192	Niederschönenfeld / Donau-Ries	Schw.	1 383
1667	377128	Kastl / Tirschenreuth	OPf.	1 381
1668	779177	Marktoffingen / Donau-Ries	Schw.	1 379
1669	778209	Rammingen / Unterallgäu	Schw.	1 378
1670	775132	Kellmünz a.d.Iller, M / Neu-Ulm	Schw.	1 377
1671	771169	Todtenweis / Aichach-Friedberg	Schw.	1 377
1672	472156	Kirchenpingarten / Bayreuth	OFr.	1 376
1673	475184	Weißdorf / Hof	OFr.	1 372
1674	778162	Lachen / Unterallgäu	Schw.	1 371
1675	478143	Marktgraitz, M / Lichtenfels	OFr.	1 370
1676	677146	Karbach, M / Main-Spessart	UFr.	1 369
1677	189126	Kienberg / Traunstein	OB	1 369
1678	779148	Fünfstetten / Donau-Ries	Schw.	1 363
1679	773147	Mödingen / Dillingen a.d.Donau	Schw.	1 362
1680	577149	Markt Berolzheim, M / Weißenburg-Gunzenhausen	MFr.	1 362
1681	278149	Mariaposching / Straubing-Bogen	NB	1 361
1682	175136	Emmering / Ebersberg	OB	1 359
1683	778199	Stetten / Unterallgäu	Schw.	1 359
1684	472188	Seybothenreuth / Bayreuth	OFr.	1 359
1685	371128	Hirschbach / Amberg-Sulzbach	OPf.	1 359
1686	177121	Hohenpolding / Erding	OB	1 359
1687	187138	Gstadt a.Chiemsee / Rosenheim	OB	1 358
1688	274188	Weng / Landshut	NB	1 358
1689	271152	Wallerfing / Deggendorf	NB	1 358
1690	777149	Lengenwang / Ostallgäu	Schw.	1 357
1691	273115	Attenhofen / Kelheim	NB	1 357
1692	677166	Neustadt a.Main / Main-Spessart	UFr.	1 356
1693	374132	Leuchtenberg, M / Neustadt a.d.Waldnaab	OPf.	1 356
1694	273181	Wildenberg / Kelheim	NB	1 353
1695	274193	Wurmsham / Landshut	NB	1 351
1696	278189	Stallwang / Straubing-Bogen	NB	1 349
1697	777139	Irsee, M / Ostallgäu	Schw.	1 348
1698	575166	Trautskirchen / Neustadt a.d.Aisch-Bad Windsheim	MFr.	1 347
1699	677193	Urspringen / Main-Spessart	UFr.	1 344
1700	776113	Grünenbach / Lindau (Bodensee)	Schw.	1 342
1701	376148	Niedermurach / Schwandorf	OPf.	1 341
1702	676111	Altenbuch / Miltenberg	UFr.	1 340
1703	577111	Absberg, M / Weißenburg-Gunzenhausen	MFr.	1 340
1704	276115	Bayerisch Eisenstein / Regen	NB	1 339
1705	272145	Schöfweg / Freyung-Grafenau	NB	1 339
1706	673133	Heustreu / Rhön-Grabfeld	UFr.	1 338
1707	179132	Landsberied / Fürstenfeldbruck	OB	1 336
1708	778216	Wiedergeltingen / Unterallgäu	Schw.	1 334
1709	173127	Greiling / Bad Tölz-Wolfratshausen	OB	1 334
1710	779203	Reimlingen / Donau-Ries	Schw.	1 332
1711	183131	Niedertaufkirchen / Mühldorf a.Inn	OB	1 332
1712	183145	Taufkirchen / Mühldorf a.Inn	OB	1 328
1713	679167	Eisenheim, M / Würzburg	UFr.	1 327
1714	273119	Biburg / Kelheim	NB	1 327
1715	778163	Lauben / Unterallgäu	Schw.	1 325
1716	777114	Baisweil / Ostallgäu	Schw.	1 323

4. Einwohnerzahlen der Gemeinden Bayerns am 30. Juni 2003 nach der Gemeindegröße

Lfd. Nr.	Gemeinde-schlüssel	Gemeinde / Kreis	Regierungs-bezirk	Ein-wohner
1717	575157	Oberscheinfeld, M / Neustadt a.d.Aisch-Bad Windsheim	MFr.	1 323
1718	772178	Mickhausen / Augsburg	Schw.	1 322
1719	472177	Plech, M / Bayreuth	OFr.	1 321
1720	773116	Binswangen / Dillingen a.d.Donau	Schw.	1 321
1721	575181	Wilhelmsdorf / Neustadt a.d.Aisch-Bad Windsheim	MFr.	1 320
1722	177114	Buch a.Buchrain / Erding	OB	1 320
1723	479159	Thierstein, M / Wunsiedel i.Fichtelgebirge	OFr.	1 318
1724	374140	Neustadt am Kulm, St / Neustadt a.d.Waldnaab	OPf.	1 317
1725	778111	Amberg / Unterallgäu	Schw.	1 314
1726	190151	Schwabsoien / Weilheim-Schongau	OB	1 310
1727	571227	Wittelshofen / Ansbach	MFr.	1 306
1728	773113	Bächingen a.d.Brenz / Dillingen a.d.Donau	Schw.	1 301
1729	778157	Kirchhaslach / Unterallgäu	Schw.	1 301
1730	679122	Bütthard, M / Würzburg	UFr.	1 300
1731	679131	Frickenhäuser a.Main, M / Würzburg	UFr.	1 299
1732	187164	Ramerberg / Rosenheim	OB	1 298
1733	371157	Weigendorf / Amberg-Sulzbach	OPf.	1 297
1734	778177	Niederrieden / Unterallgäu	Schw.	1 294
1735	675170	Sulzfeld a.Main / Kitzingen	UFr.	1 293
1736	571205	Steinsfeld / Ansbach	MFr.	1 290
1737	181143	Unterdießen / Landsberg am Lech	OB	1 290
1738	375122	Brunn / Regensburg	OPf.	1 286
1739	183123	Kirchdorf / Mühldorf a.Inn	OB	1 286
1740	674139	Gädheim / Haßberge	UFr.	1 285
1741	276123	Gotteszell / Regen	NB	1 285
1742	777124	Eggenthal / Ostallgäu	Schw.	1 284
1743	677132	Gössenheim / Main-Spessart	UFr.	1 282
1744	479111	Bad Alexandersbad / Wunsiedel i.Fichtelgebirge	OFr.	1 282
1745	777155	Oberostendorf / Ostallgäu	Schw.	1 281
1746	773188	Zusamaltheim / Dillingen a.d.Donau	Schw.	1 281
1747	190120	Eberfing / Weilheim-Schongau	OB	1 278
1748	183115	Egglkofen / Mühldorf a.Inn	OB	1 271
1749	275132	Malching / Passau	NB	1 270
1750	577141	Höttingen / Weißenburg-Gunzenhausen	MFr.	1 270
1751	674201	Stettfeld / Haßberge	UFr.	1 268
1752	774117	Breitenthal / Günzburg	Schw.	1 268
1753	673134	Höchheim / Rhön-Grabfeld	UFr.	1 267
1754	474168	Unterleinleiter / Forchheim	OFr.	1 267
1755	677165	Neuhütten / Main-Spessart	UFr.	1 265
1756	187145	Höslwang / Rosenheim	OB	1 263
1757	673183	Wollbach / Rhön-Grabfeld	UFr.	1 263
1758	474137	Hetzles / Forchheim	OFr.	1 263
1759	377149	Reuth b.Erbendorf / Tirschenreuth	OPf.	1 262
1760	673172	Sulzdorf a.d.Lederhecke / Rhön-Grabfeld	UFr.	1 260
1761	171115	Erlbach / Altötting	OB	1 259
1762	678122	Dingolshausen / Schweinfurt	UFr.	1 254
1763	471189	Stadelhofen / Bamberg	OFr.	1 253
1764	778183	Oberrieden / Unterallgäu	Schw.	1 250
1765	778149	Hawangen / Unterallgäu	Schw.	1 248
1766	374160	Theisseil / Neustadt a.d.Waldnaab	OPf.	1 247
1767	374131	Kohlberg, M / Neustadt a.d.Waldnaab	OPf.	1 245
1768	672143	Rannungen / Bad Kissingen	UFr.	1 242

4. Einwohnerzahlen der Gemeinden Bayerns am 30. Juni 2003 nach der Gemeindegröße

Lfd. Nr.	Gemeinde-schlüssel	Gemeinde / Kreis	Regierungs-bezirk	Ein-wohner
1769	190160	Wildsteig / Weilheim-Schongau	OB	1 240
1770	779176	Maihingen / Donau-Ries	Schw.	1 239
1771	271126	Hunding / Deggendorf	NB	1 239
1772	171126	Perach / Altötting	OB	1 236
1773	777125	Eisenberg / Ostallgäu	Schw.	1 233
1774	773179	Villenbach / Dillingen a.d.Donau	Schw.	1 231
1775	575129	Hagenbüchach / Neustadt a.d.Aisch-Bad Windsheim	MFr.	1 231
1776	375184	Pielenhofen / Regensburg	OPf.	1 230
1777	679137	Geroldshausen / Würzburg	UFr.	1 224
1778	777131	Görisried / Ostallgäu	Schw.	1 222
1779	183130	Niederbergkirchen / Mühldorf a.Inn	OB	1 220
1780	176150	Oberdolling / Eichstätt	OB	1 219
1781	774191	Waldstetten, M / Günzburg	Schw.	1 216
1782	673127	Großseibstadt / Rhön-Grabfeld	UFr.	1 215
1783	475137	Issigau / Hof	OFr.	1 215
1784	377113	Brand / Tirschenreuth	OPf.	1 214
1785	778164	Lautrach / Unterallgäu	Schw.	1 213
1786	776112	Gestratz / Lindau (Bodensee)	Schw.	1 212
1787	173141	Sachsenkam / Bad Tölz-Wolfratshausen	OB	1 212
1788	475181	Töpen / Hof	OFr.	1 210
1789	277131	Malgersdorf / Rottal-Inn	NB	1 207
1790	774115	Balzhausen / Günzburg	Schw.	1 206
1791	479126	Höchstädt i.Fichtelgebirge / Wunsiedel i.Fichtelgebirge	OFr.	1 206
1792	572147	Oberreichenbach / Erlangen-Höchstädt	MFr.	1 204
1793	475127	Gattendorf / Hof	OFr.	1 203
1794	571128	Burk / Ansbach	MFr.	1 202
1795	675148	Markt Einersheim, M / Kitzingen	UFr.	1 201
1796	577120	Burgsalach / Weißenburg-Gunzenhausen	MFr.	1 201
1797	571194	Rügland / Ansbach	MFr.	1 201
1798	672142	Ramsthal / Bad Kissingen	UFr.	1 199
1799	577179	Westheim / Weißenburg-Gunzenhausen	MFr.	1 199
1800	673147	Nordheim v.d.Rhön / Rhön-Grabfeld	UFr.	1 199
1801	577172	Theilenhofen / Weißenburg-Gunzenhausen	MFr.	1 197
1802	187173	Schonstett / Rosenheim	OB	1 197
1803	671153	Sommerkahl / Aschaffenburg	UFr.	1 195
1804	774178	Röfingen / Günzburg	Schw.	1 194
1805	574111	Alfeld / Nürnberger Land	MFr.	1 194
1806	477164	Wonsees, M / Kulmbach	OFr.	1 191
1807	476171	Schneckenlohe / Kronach	OFr.	1 191
1808	777163	Rieden am Forggensee / Ostallgäu	Schw.	1 191
1809	173142	Schlehdorf / Bad Tölz-Wolfratshausen	OB	1 191
1810	778139	Fellheim / Unterallgäu	Schw.	1 190
1811	675113	Biebelried / Kitzingen	UFr.	1 190
1812	672157	Thundorf i.UFr. / Bad Kissingen	UFr.	1 190
1813	679174	Prosselsheim / Würzburg	UFr.	1 188
1814	376146	Neukirchen-Balbini, M / Schwandorf	OPf.	1 188
1815	577163	Raitenbuch / Weißenburg-Gunzenhausen	MFr.	1 187
1816	180113	Bad Bayersoien / Garmisch-Partenkirchen	OB	1 187
1817	571134	Diebach / Ansbach	MFr.	1 186
1818	772211	Ustersbach / Augsburg	Schw.	1 185
1819	573129	Tuchenbach / Fürth	MFr.	1 185
1820	575113	Baudenbach, M / Neustadt a.d.Aisch-Bad Windsheim	MFr.	1 184

4. Einwohnerzahlen der Gemeinden Bayerns am 30. Juni 2003 nach der Gemeindegröße

Lfd. Nr.	Gemeinde-schlüssel	Gemeinde / Kreis	Regierungs-bezirk	Ein-wohner
1821	779163	Holzheim / Donau-Ries	Schw.	1 183
1822	175114	Bruck / Ebersberg	OB	1 180
1823	185116	Berg im Gau / Neuburg-Schrobenhausen	OB	1 180
1824	774166	Aichen / Günzburg	Schw.	1 178
1825	575122	Ergersheim / Neustadt a.d.Aisch-Bad Windsheim	MFr.	1 177
1826	774133	Elzsee / Günzburg	Schw.	1 169
1827	774111	Aletshausen / Günzburg	Schw.	1 168
1828	772126	Bonstetten / Augsburg	Schw.	1 166
1829	771176	Baar (Schwaben) / Aichach-Friedberg	Schw.	1 165
1830	177138	Steinkirchen / Erding	OB	1 165
1831	278140	Irlbach / Straubing-Bogen	NB	1 163
1832	472140	Gesees / Bayreuth	OFr.	1 160
1833	779149	Genderkingen / Donau-Ries	Schw.	1 160
1834	171116	Feichten a.d.Alz / Altötting	OB	1 158
1835	678196	Wipfeld / Schweinfurt	UFr.	1 157
1836	678157	Michelau i.Steigerwald / Schweinfurt	UFr.	1 157
1837	189146	Staudach-Egerndach / Traunstein	OB	1 157
1838	571169	Insingen / Ansbach	MFr.	1 155
1839	272152	Zenting / Freyung-Grafenau	NB	1 153
1840	374157	Speinshart / Neustadt a.d.Waldnaab	OPf.	1 151
1841	372149	Reichenbach / Cham	OPf.	1 149
1842	180128	Riegsee / Garmisch-Partenkirchen	OB	1 148
1843	778130	Egg a.d.Günz / Unterallgäu	Schw.	1 146
1844	673170	Stockheim / Rhön-Grabfeld	UFr.	1 143
1845	771163	Schmiechen / Aichach-Friedberg	Schw.	1 141
1846	475146	Lichtenberg, St / Hof	OFr.	1 139
1847	779136	Ederheim / Donau-Ries	Schw.	1 136
1848	471152	Lauter / Bamberg	OFr.	1 136
1849	575146	Markt Nordheim, M / Neustadt a.d.Aisch-Bad Windsheim	MFr.	1 135
1850	474173	Weißenohe / Forchheim	OFr.	1 134
1851	773133	Glött / Dillingen a.d.Donau	Schw.	1 132
1852	575134	Ippesheim, M / Neustadt a.d.Aisch-Bad Windsheim	MFr.	1 129
1853	472180	Prebitz / Bayreuth	OFr.	1 127
1854	778151	Holzgünz / Unterallgäu	Schw.	1 125
1855	779231	Wolferstadt / Donau-Ries	Schw.	1 124
1856	477129	Kupferberg, St / Kulmbach	OFr.	1 123
1857	472133	Emtmannsberg / Bayreuth	OFr.	1 123
1858	271139	Oberpöding / Deggendorf	NB	1 122
1859	671162	Wiesen / Aschaffenburg	UFr.	1 119
1860	273127	Herrngiersdorf / Kelheim	NB	1 118
1861	577115	Bergen / Weißenburg-Gunzenhausen	MFr.	1 117
1862	772214	Walkertshofen / Augsburg	Schw.	1 116
1863	275117	Beutelsbach / Passau	NB	1 115
1864	574120	Engelthal / Nürnberger Land	MFr.	1 114
1865	672145	Riedenberg / Bad Kissingen	UFr.	1 111
1866	779117	Auhausen / Donau-Ries	Schw.	1 105
1867	675167	Seinsheim, M / Kitzingen	UFr.	1 103
1868	190113	Antdorf / Weilheim-Schongau	OB	1 101
1869	673167	Sondheim v.d.Rhön / Rhön-Grabfeld	UFr.	1 099
1870	374127	Irchenrieth / Neustadt a.d.Waldnaab	OPf.	1 099
1871	575147	Markt Taschendorf, M / Neustadt a.d.Aisch-Bad Windsheim	MFr.	1 097
1872	176122	Egweil / Eichstätt	OB	1 096

4. Einwohnerzahlen der Gemeinden Bayerns am 30. Juni 2003 nach der Gemeindegröße

Lfd. Nr.	Gemeinde-schlüssel	Gemeinde / Kreis	Regierungs-bezirk	Ein-wohner
1873	374156	Schwarzenbach / Neustadt a.d.Waldnaab	OPf.	1 091
1874	276111	Achslach / Regen	NB	1 089
1875	772179	Mittelneufnach / Augsburg	Schw.	1 086
1876	477119	Harsdorf / Kulmbach	OFr.	1 086
1877	677169	Obersinn, M / Main-Spessart	UFr.	1 083
1878	777135	Hopferau / Ostallgäu	Schw.	1 082
1879	674118	Breitbrunn / Haßberge	UFr.	1 080
1880	779217	Tagmersheim / Donau-Ries	Schw.	1 079
1881	677116	Aura i.Sinngrund / Main-Spessart	UFr.	1 078
1882	376122	Dieterskirchen / Schwandorf	OPf.	1 071
1883	677172	Rechtenbach / Main-Spessart	UFr.	1 070
1884	374163	Vorbach / Neustadt a.d.Waldnaab	OPf.	1 070
1885	181111	Apfeldorf / Landsberg am Lech	OB	1 064
1886	477151	Rugendorf / Kulmbach	OFr.	1 062
1887	778205	Ungerhausen / Unterallgäu	Schw.	1 062
1888	477117	Grafengehaig, M / Kulmbach	OFr.	1 061
1889	679169	Oberpleichfeld / Würzburg	UFr.	1 059
1890	677178	Roden / Main-Spessart	UFr.	1 058
1891	377137	Leonberg / Tirschenreuth	OPf.	1 057
1892	274154	Neufraunhofen / Landshut	NB	1 056
1893	171130	Stammham / Altötting	OB	1 056
1894	372165	Treffelstein / Cham	OPf.	1 050
1895	575138	Langenfeld / Neustadt a.d.Aisch-Bad Windsheim	MFr.	1 049
1896	673174	Trappstadt, M / Rhön-Grabfeld	UFr.	1 047
1897	677181	Rothenfels, St / Main-Spessart	UFr.	1 044
1898	673130	Hendungen / Rhön-Grabfeld	UFr.	1 044
1899	571225	Windelsbach / Ansbach	MFr.	1 043
1900	772156	Heretsried / Augsburg	Schw.	1 042
1901	374170	Bechtsrieth / Neustadt a.d.Waldnaab	OPf.	1 039
1902	190153	Sindelsdorf / Weilheim-Schongau	OB	1 039
1903	773186	Ziertheim / Dillingen a.d.Donau	Schw.	1 037
1904	571154	Gerolfingen / Ansbach	MFr.	1 036
1905	477135	Ludwigschorgast, M / Kulmbach	OFr.	1 034
1906	779187	Münster / Donau-Ries	Schw.	1 033
1907	376173	Trausnitz / Schwandorf	OPf.	1 033
1908	190126	Habach / Weilheim-Schongau	OB	1 033
1909	675150	Martinsheim / Kitzingen	UFr.	1 031
1910	273121	Essing, M / Kelheim	NB	1 024
1911	171134	Tyrlaching / Altötting	OB	1 023
1912	376172	Thanstein / Schwandorf	OPf.	1 022
1913	777179	Wald / Ostallgäu	Schw.	1 021
1914	577113	Alesheim / Weißenburg-Gunzenhausen	MFr.	1 015
1915	472184	Schnabelwaid, M / Bayreuth	OFr.	1 015
1916	278198	Windberg / Straubing-Bogen	NB	1 015
1917	675155	Nordheim a.Main / Kitzingen	UFr.	1 014
1918	272119	Fürsteneck / Freyung-Grafenau	NB	1 011
1919	375153	Holzheim a.Forst / Regensburg	OPf.	1 010
1920	673126	Großbardorf / Rhön-Grabfeld	UFr.	1 007
1921	471133	Gerach / Bamberg	OFr.	1 006
1922	780116	Bolsterlang / Oberallgäu	Schw.	1 002
1923	679118	Bieberehren / Würzburg	UFr.	1 002
1924	372147	Pösing / Cham	OPf.	1 000

4. Einwohnerzahlen der Gemeinden Bayerns am 30. Juni 2003 nach der Gemeindegröße

Lfd. Nr.	Gemeinde-schlüssel	Gemeinde / Kreis	Regierungs-bezirk	Ein-wohner
1925	575163	Simmershofen / Neustadt a.d.Aisch-Bad Windsheim	MFr.	999
1926	772197	Scherstetten / Augsburg	Schw.	997
1927	575179	Weigenheim / Neustadt a.d.Aisch-Bad Windsheim	MFr.	994
1928	772134	Ehingen / Augsburg	Schw.	990
1929	271118	Buchhofen / Deggendorf	NB	989
1930	372128	Gleißenberg / Cham	OPf.	986
1931	674120	Bundorf / Haßberge	UFr.	975
1932	672126	Geroda, M / Bad Kissingen	UFr.	975
1933	772136	Ellgau / Augsburg	Schw.	974
1934	377117	Falkenberg, M / Tirschenreuth	OPf.	974
1935	278120	Falkenfels / Straubing-Bogen	NB	973
1936	675177	Wiesenbronn / Kitzingen	UFr.	972
1937	571111	Adelshofen / Ansbach	MFr.	971
1938	675114	Buchbrunn / Kitzingen	UFr.	970
1939	571125	Buch a.Wald / Ansbach	MFr.	970
1940	773146	Lutzingen / Dillingen a.d.Donau	Schw.	967
1941	678130	Frankenwinheim / Schweinfurt	UFr.	967
1942	181129	Kinsau / Landsberg am Lech	OB	965
1943	673175	Unsleben / Rhön-Grabfeld	UFr.	965
1944	677159	Mittelsinn / Main-Spessart	UFr.	964
1945	773153	Medlingen / Dillingen a.d.Donau	Schw.	964
1946	778184	Oberschöneck / Unterallgäu	Schw.	963
1947	183143	Schönberg / Mühldorf a.Inn	OB	962
1948	183138	Rattenkirchen / Mühldorf a.Inn	OB	959
1949	677128	Fellen / Main-Spessart	UFr.	959
1950	571222	Wettringen / Ansbach	MFr.	959
1951	183151	Zangberg / Mühldorf a.Inn	OB	959
1952	774189	Wiesenbach / Günzburg	Schw.	957
1953	679149	Holzkirchen / Würzburg	UFr.	955
1954	376112	Altendorf / Schwandorf	OPf.	954
1955	272116	Eppenschlag / Freyung-Grafenau	NB	953
1956	472146	Haag / Bayreuth	OFr.	950
1957	371123	Gebenbach / Amberg-Weizbach	OPf.	948
1958	671128	Heinrichsthal / Aschaffenburg	UFr.	944
1959	673156	Rödelmaier / Rhön-Grabfeld	UFr.	943
1960	778113	Apfeltrach / Unterallgäu	Schw.	942
1961	672155	Sulzthal, M / Bad Kissingen	UFr.	939
1962	374128	Kirchendemenreuth / Neustadt a.d.Waldnaab	OPf.	938
1963	673171	Strahlungen / Rhön-Grabfeld	UFr.	936
1964	190121	Eglfing / Weilheim-Schongau	OB	935
1965	771168	Steindorf / Aichach-Friedberg	Schw.	932
1966	183116	Erharting / Mühldorf a.Inn	OB	930
1967	677182	Schollbrunn / Main-Spessart	UFr.	927
1968	775161	Unterroth / Neu-Ulm	Schw.	926
1969	571208	Unterschwaningen / Ansbach	MFr.	924
1970	273139	Kirchdorf / Kelheim	NB	923
1971	780131	Obermaiselstein / Oberallgäu	Schw.	920
1972	274179	Schalkham / Landshut	NB	915
1973	677164	Neuendorf / Main-Spessart	UFr.	911
1974	177124	Kirchberg / Erding	OB	908
1975	181142	Thaining / Landsberg am Lech	OB	908
1976	190143	Prem / Weilheim-Schongau	OB	906

4. Einwohnerzahlen der Gemeinden Bayerns am 30. Juni 2003 nach der Gemeindegröße



















Lfd. Nr.	Gemeinde-schlüssel	Gemeinde / Kreis	Regierungs-bezirk	Ein-wohner
1977	575133	Illesheim / Neustadt a.d.Aisch-Bad Windsheim	MFr.	901
1978	374155	Schlammersdorf / Neustadt a.d.Waldnaab	OPf.	901
1979	577150	Meinheim / Weißenburg-Gunzenhausen	MFr.	899
1980	173131	Jachenau / Bad Tölz-Wolfratshausen	OB	898
1981	376133	Guteneck / Schwandorf	OPf.	891
1982	779180	Megesheim / Donau-Ries	Schw.	886
1983	472176	Plankenfels / Bayreuth	OFr.	885
1984	277141	Rimbach / Rottal-Inn	NB	883
1985	577133	Gnotzheim, M / Weißenburg-Gunzenhausen	MFr.	881
1986	778217	Winterrieden / Unterallgäu	Schw.	878
1987	779112	Amerdingen / Donau-Ries	Schw.	875
1988	190149	Schwabbruck / Weilheim-Schongau	OB	875
1989	675166	Segnitz / Kitzingen	UFr.	873
1990	577127	Ettenstatt / Weißenburg-Gunzenhausen	MFr.	869
1991	672111	Aura a.d.Saale / Bad Kissingen	UFr.	869
1992	676153	Rüdenau / Miltenberg	UFr.	861
1993	679135	Gelchsheim, M / Würzburg	UFr.	861
1994	171119	Halsbach / Altötting	OB	857
1995	679188	Sonderhofen / Würzburg	UFr.	853
1996	679192	Tauberrettersheim / Würzburg	UFr.	843
1997	775141	Oberroth / Neu-Ulm	Schw.	837
1998	678153	Lülsfeld / Schweinfurt	UFr.	833
1999	575127	Gollhofen / Neustadt a.d.Aisch-Bad Windsheim	MFr.	833
2000	772114	Allmannshofen / Augsburg	Schw.	833
2001	180115	Ettal / Garmisch-Partenkirchen	OB	833
2002	476166	Reichenbach / Kronach	OFr.	832
2003	779138	Ehingen a.Ries / Donau-Ries	Schw.	830
2004	775142	Osterberg / Neu-Ulm	Schw.	830
2005	181140	Schwifling / Landsberg am Lech	OB	827
2006	675162	Rüdenhausen, M / Kitzingen	UFr.	826
2007	277122	Geratskirchen / Rottal-Inn	NB	826
2008	778188	Pleiß / Unterallgäu	Schw.	826
2009	183134	Oberneukirchen / Mühldorf a.Inn	OB	821
2010	375191	Riekofen / Regensburg	OPf.	818
2011	190133	Ingenried / Weilheim-Schongau	OB	817
2012	777168	Rückholz / Ostallgäu	Schw.	813
2013	774196	Winterbach / Günzburg	Schw.	810
2014	180133	Spatzenhausen / Garmisch-Partenkirchen	OB	810
2015	575124	Gallmersgarten / Neustadt a.d.Aisch-Bad Windsheim	MFr.	806
2016	779198	Otting / Donau-Ries	Schw.	798
2017	679179	Riedenheim / Würzburg	UFr.	797
2018	675116	Castell / Kitzingen	UFr.	795
2019	673113	Aubstadt / Rhön-Grabfeld	UFr.	781
2020	772166	Kühlenthal / Augsburg	Schw.	778
2021	675111	Abtswind, M / Kitzingen	UFr.	774
2022	779129	Daiting / Donau-Ries	Schw.	769
2023	274118	Baierbach / Landshut	NB	767
2024	183122	Jettenbach / Mühldorf a.Inn	OB	765
2025	272139	Philippsreut / Freyung-Grafenau	NB	765
2026	673129	Hausen / Rhön-Grabfeld	UFr.	761
2027	571192	Röckingen / Ansbach	MFr.	756
2028	773187	Zöschingen / Dillingen a.d.Donau	Schw.	752

4. Einwohnerzahlen der Gemeinden Bayerns am 30. Juni 2003 nach der Gemeindegröße

Lfd. Nr.	Gemeinde- schlüssel	Gemeinde / Kreis	Regierungs- bezirk	Ein- wohner
2029	777183	Rettenbach a.Auerberg / Ostallgäu	Schw.	747
2030	777144	Kraftisried / Ostallgäu	Schw.	738
2031	575155	Oberickelsheim / Neustadt a.d.Aisch-Bad Windsheim	MFr.	723
2032	774192	Waltenhausen / Günzburg	Schw.	721
2033	471209	Wattendorf / Bamberg	OFr.	715
2034	778119	Böhen / Unterallgäu	Schw.	701
2035	774151	Landensberg / Günzburg	Schw.	698
2036	673182	Willmars / Rhön-Grabfeld	UFr.	698
2037	575130	Hemmersheim / Neustadt a.d.Aisch-Bad Windsheim	MFr.	695
2038	376131	Gleiritsch / Schwandorf	OPf.	688
2039	779206	Rögling / Donau-Ries	Schw.	687
2040	183125	Lohkirchen / Mühldorf a.Inn	OB	674
2041	777157	Osterzell / Ostallgäu	Schw.	663
2042	673131	Herbstadt / Rhön-Grabfeld	UFr.	663
2043	278171	Perasdorf / Straubing-Bogen	NB	654
2044	571188	Ohrenbach / Ansbach	MFr.	652
2045	376167	Stadlern / Schwandorf	OPf.	638
2046	774129	Ebershausen / Günzburg	Schw.	629
2047	376176	Weiding / Schwandorf	OPf.	624
2048	278147	Loitzendorf / Straubing-Bogen	NB	622
2049	779162	Hohenaltheim / Donau-Ries	Schw.	621
2050	476182	Tschirn / Kronach	OFr.	620
2051	674223	Ermershausen / Haßberge	UFr.	617
2052	180131	Schwaigen / Garmisch-Partenkirchen	OB	614
2053	779146	Forheim / Donau-Ries	Schw.	589
2054	477118	Guttenberg / Kulmbach	OFr.	583
2055	187123	Chiemsee / Rosenheim	OB	332
2056	780113	Balderschwang / Oberallgäu	Schw.	219

Veröffentlichungen des Bayerischen Landesamts für Statistik und Datenverarbeitung

Aktuelle Veröffentlichungen aus dem Bereich Bevölkerungsstand und -bewegung

Bestell-Nr.	Kenn-ziffer	Titel	Reg. Gliederung	Periodizität	Medium	Preis in Euro	
						Einzelpreis	Abo-Preis
Statistische Berichte zum Bevölkerungsstand							
A 11003 A 1100J	A I 1	Bevölkerungsstand Bayerns	K, PlanReg	vj	 	3,00	10,80
A 11103 A 1110J	A I 1-1	Bevölkerungsstand und -bewegung in den Gemeinden Bayerns	G	j	 	4,00	
A 12003 A 1200J	A I 2	Einwohnerzahlen der Gemeinden, Kreise und Regierungsbezirke Bayerns	G	vj	 	6,00	21,60
A 13003 A 1300J	A I 3	Altersstruktur der Bevölkerung Bayerns	K	j	 	14,00	
A 13103 A 1310J	A I 3-1	Die Bevölkerung in den Gemeinden Bayerns nach Altersgruppen und Geschlecht	G	j	 	10,00	
A 14003	A I 4	Ausländer in Bayern am 31. Dezember - Ergebnisse des Ausländerzentralregisters	K	unreg.		4,86	
A 18003 A 1800J	A I 8	Entwicklung der Bevölkerung nach Altersgruppen und Geschlecht in Bayern 1998 bis 2050 - 9. Koordinierte Bevölkerungsvorausberechnung -	L	einm.	 	3,58	
A 19003 A 1900J	A I 9	Einbürgerungen in Bayern	L	j	 	3,00	
Statistische Berichte zur natürlichen Bevölkerungsbewegung							
A 21203	A II 1	Eheschließungen, Geborene und Gestorbene in Bayern	R	vj		2,50	9,00
A 21103	A II 1	Natürliche Bevölkerungsbewegung in Bayern	K	j		3,00	
A 22003	A II 2	Gerichtliche Ehelösungen in Bayern	K	j		3,25	

Querschnittsveröffentlichungen des Landesamts

Z 10001	Bayern in Zahlen			m		4,60	44,20
	Zeitschrift des Bayer. Landesamts für Statistik und Datenverarbeitung						
Z 20001	Statistisches Jahrbuch für Bayern 2002 (45. Jahrgang)			j		22,00	
Z 2000A	Umfassendes Kompendium amtlicher statistischer Daten mit ca. 500 Tabellen und 57 Schaubildern.					10,00	
Z 2000P	(Ausgabe 2003 erscheint Ende 2003)				 + 	29,00	
Z 30001	Gemeindedaten 2002	Gde		j		15,00	
Z 3000A	139 statistische Daten für alle Gemeinden einschl. der kreisfreien Städte, Großen Kreisstädte sowie für alle Landkreise, Regierungsbezirke und Re- gionen Bayerns.				 XLS 97/CSV	17,00	
Z 3000P					 + 	25,00	
Z 41001	Kreisdaten 2001	Kreis		2j		10,00	
Z 4100A	440 statistische Daten für alle Landkreise, kreisfreien Städte, Großen Kreis- städte, Regierungsbezirke und Regionen Bayerns.				 XLS 97/CSV	12,00	
Z 4100P					 + 	17,00	
Z 50011	STATISTIK kommunal 2002	Gde		j	 sw	2,50	
Z 50021	Rund 2200 statistische Informationen (einschl. Zeitreihen) sowie zahlreiche Schaubilder für alle 2056 Gdn sowie – aufsummiert – für 71 Landkreise, 7 RegBez u. Bayern. Gedruckte Version,				 fb; PDF	5,00	
Z 5001A	15 Seiten, in Farbe (fb) oder schwarz-weiß (sw) erhältlich.				 PDF/CSV	98,00	49,00

Sämtliche Veröffentlichungen können bei der Verkaufsstelle des Bayerischen Landesamts für Statistik und Datenverarbeitung, Neuhauser Str. 8, 80331 München (E-Mail: vertrieb@statistik.bayern.de, Fax: 089/ 2119 - 457) bezogen werden.