



Wahlen in Bayern 2018

Wahl zum 18. Bayerischen Landtag am 14. Oktober 2018

Vergleichszahlen, Abgeordnete



B VII 2-0 2018
Hrsg. im Juni 2018
Bestellnr. B7200C 201851

Zeichenerklärung

- 0 mehr als nichts, aber weniger als die Hälfte der kleinsten in der Tabelle nachgewiesenen Einheit
- nichts vorhanden oder keine Veränderung
- / keine Angaben, da Zahlen nicht sicher genug
- Zahlenwert unbekannt, geheimzuhalten oder nicht rechenbar
- ... Angabe fällt später an
- X Tabellenfach gesperrt, da Aussage nicht sinnvoll
- () Nachweis unter dem Vorbehalt, dass der Zahlenwert erhebliche Fehler aufweisen kann
- p vorläufiges Ergebnis
- r berichtigtes Ergebnis
- s geschätztes Ergebnis
- D Durchschnitt
- ≙ entspricht

Auf- und Abrunden

Im Allgemeinen ist ohne Rücksicht auf die Endsummen auf- bzw. abgerundet worden. Deshalb können sich bei der Summierung von Einzelangaben geringfügige Abweichungen zu den ausgewiesenen Endsummen ergeben. Bei der Aufgliederung der Gesamtheit in Prozent kann die Summe der Einzelwerte wegen Rundens vom Wert 100 % abweichen. Eine Abstimmung auf 100 % erfolgt im Allgemeinen nicht.

Impressum

Statistische Berichte

bieten in tabellarischer Form neuestes Zahlenmaterial der jeweiligen Erhebung. Dieses wird, soweit erforderlich, methodisch erläutert und kurz kommentiert.

Herausgeber, Druck und Vertrieb

Bayerisches Landesamt für Statistik
Nürnberger Straße 95
90762 Fürth

Papier

Gedruckt auf umweltfreundlichem Papier, chlorfrei gebleicht.

Vertrieb

E-Mail vertrieb@statistik.bayern.de
Telefon 089 2119-3205
Telefax 089 2119-3457

Auskunftsdienst

E-Mail info@statistik.bayern.de
Telefon 089 2119-3218
Telefax 089 2119-13580

© **Bayerisches Landesamt für Statistik, Fürth 2018**
Vervielfältigung und Verbreitung, auch auszugsweise, mit Quellenangabe gestattet.

Hinweis: Diese Druckschrift wird im Rahmen der Öffentlichkeitsarbeit der Bayerischen Staatsregierung herausgegeben. Sie darf weder von Parteien noch von Wahlwerbern oder Wahlhelfern im Zeitraum von fünf Monaten vor einer Wahl zum Zwecke der Wahlwerbung verwendet werden. Dies gilt für Landtags-, Bundestags-, Kommunal- und Europawahlen. Missbräuchlich ist während dieser Zeit insbesondere die Verteilung auf Wahlveranstaltungen, an Informationsständen der Parteien sowie das Einlegen, Aufdrucken und Aufkleben parteipolitischer Informationen oder Werbemittel. Untersagt ist gleichfalls die Weitergabe an Dritte zum Zwecke der Wahlwerbung. Auch ohne zeitlichen Bezug zu einer bevorstehenden Wahl darf die Druckschrift nicht in einer Weise verwendet werden, die als Parteinahme der Staatsregierung zugunsten einzelner politischer Gruppen verstanden werden könnte. Den Parteien ist es gestattet, die Druckschrift zur Unterrichtung ihrer eigenen Mitglieder zu verwenden.

Inhaltsverzeichnis

	Seite
Vorbemerkungen	4
Abkürzungen	4
Erläuterungen	4
Tabellen	
1. Wahlberechtigte, Wahlbeteiligung und Stimmabgabe bei der Bundestagswahl 2017, der Europawahl 2014, den Kommunalwahlen 2014 sowie der Landtagswahl 2013 nach Regierungsbezirken	5
2. Wahlberechtigte, Wahlbeteiligung und Stimmabgabe bei der Bundestagswahl 2017, der Europawahl 2014, den Kommunalwahlen 2014 sowie der Landtagswahl 2013 nach Kreisen	
Oberbayern	6
Niederbayern	8
Oberpfalz	9
Oberfranken	10
Mittelfranken	12
Unterfranken	13
Schwaben	14
3. Stimmkreise Bayerns zur Landtagswahl 2013	17
4. Mitglieder des 17. Bayerischen Landtags nach Stimmkreisen	18
5. Mitglieder des 17. Bayerischen Landtags nach dem Alphabet	24
Anhang	
1. Beschreibung der Stimmkreise Bayerns zur Landtagswahl 2018	31
Schaubilder	
Abb. 1 Stimmkreise Bayerns zur Landtagswahl 2018	46
Abb. 2 Wahlen in Bayern seit 1946	47

Vorbemerkungen

Am 14. Oktober 2018 wird in Bayern ein neuer Landtag gewählt. Das vorliegende Heft gibt einen Überblick über die wichtigsten Ergebnisse der vorangegangenen Wahlen, nämlich der Bundestagswahl 2017, der Europawahl 2014, der Kommunalwahlen 2014 (Wahl der Gemeinderäte in den kreisfreien Städten und Wahl der Kreistage in den Landkreisen) sowie der Landtagswahl 2013, in den Regierungsbezirken, den kreisfreien Städten und den Landkreisen.

Ferner enthält die Veröffentlichung eine Übersicht über die bayerischen Landtagsabgeordneten nach Stimmkreisen zum aktuellen Stand, die Abgeordneten nach dem Alphabet einschließlich der einberufenen Listennachfolger sowie eine Beschreibung der Stimmkreise zur Landtagswahl 2018.

Die Karte der Stimmkreise sowie ein Schaubild mit Wahlergebnissen seit 1946 ergänzen das Heft.

Abkürzungen

Wahlvorschläge

Kurzbezeichnung oder in dieser Veröffentlichung verwendete Abkürzung	Name
AfD	Alternative für Deutschland
CSU	Christlich-Soziale Union in Bayern e.V.
FDP	Freie Demokratische Partei
FW, FREIE WÄHLER	FREIE WÄHLER Bayern bzw. FREIE WÄHLER
GRÜNE	BÜNDNIS 90/DIE GRÜNEN
DIE LINKE	DIE LINKE
SPD	Sozialdemokratische Partei Deutschlands

Sonstige Abkürzungen

BTW	Bundestagswahl	Lfd. Nr.	Laufende Nummer
bzw.	beziehungsweise	LTW	Landtagswahl
Dr.	Doktor	Nr.	Nummer
EuW	Europawahl	Prof.	Professor
e.V.	eingetragener Verein	Schl. Nr.	Schlüssel Nummer
KoW	Kommunalwahlen		

Gebiet

a.	an/am	OB	Oberbayern
d.	der	OFr.	Oberfranken
i.	in/im	OPf.	Oberpfalz
MFr.	Mittelfranken	UFr.	Unterfranken
NB	Niederbayern	Schw.	Schwaben

Erläuterungen

Zeichenerklärungen

–	nichts vorhanden oder keine Veränderung	Zahlenwert unbekannt, geheimzuhalten oder nicht rechenbar
x	Tabellenfach gesperrt, da Aussage nicht sinnvoll bzw. Partei nicht angetreten	

Einheiten und Benennungen

%	Prozent
---	---------

Auf- und Abrundungen

In den Tabellen ist ohne Rücksicht auf die Endsummen auf- bzw. abgerundet worden. Deshalb können sich bei der Summierung von Einzelangaben geringfügige Abweichungen zu den ausgewiesenen Endsummen ergeben.

**1. Wahlberechtigte, Wahlbeteiligung und Stimmabgabe bei der Bundestagswahl 2017,
der Europawahl 2014, den Kommunalwahlen 2014 sowie der Landtagswahl 2013
nach Regierungsbezirken**

Gebiet	Wahlart	Wahl- berechtigte	Wahl- beteili- gung	Stimmen ¹⁾							
				ungültig		gültig	davon				
							CSU ²⁾	SPD	FW ³⁾	GRÜNE ⁴⁾	Sonstige
		Anzahl	%	Anzahl	%	Anzahl	%				
Oberbayern	BTW 2017	3 221 629	79,6	12 921	0,5	2 552 018	37,6	13,5	2,1	12,2	34,6
	EuW 2014	3 203 497	43,9	4 312	0,3	1 402 691	36,8	19,8	3,5	14,8	25,0
	KoW 2014	3 513 023	51,4	54 546	3,0	1 751 775	39,7	19,9	6,0	13,7	20,7
	LTW 2013	3 168 232	65,9	30 806	1,5	2 055 578	47,2	22,1	7,1	9,9	13,7
Niederbayern	BTW 2017	936 477	74,5	4 755	0,7	692 739	40,9	13,7	4,1	5,8	35,5
	EuW 2014	932 891	33,9	1 096	0,3	315 334	50,5	14,4	5,3	7,6	22,1
	KoW 2014	967 811	55,3	21 804	4,1	513 320	40,0	15,6	5,5	7,0	31,8
	LTW 2013	929 481	59,8	8 018	1,4	547 393	50,4	14,0	14,4	5,9	15,3
Oberpfalz	BTW 2017	853 625	77,5	4 861	0,7	656 489	41,0	16,1	4,4	7,0	31,6
	EuW 2014	851 769	38,9	1 267	0,4	329 750	46,7	19,1	5,8	8,3	20,1
	KoW 2014	874 393	61,8	18 025	3,3	522 660	41,4	20,9	8,6	6,9	22,2
	LTW 2013	849 201	63,8	9 178	1,7	532 304	49,9	19,5	12,4	5,7	12,5
Oberfranken	BTW 2017	844 550	77,9	4 801	0,7	652 833	40,5	19,1	2,5	7,3	30,6
	EuW 2014	851 361	39,6	1 364	0,4	336 158	43,5	22,7	4,2	9,3	20,3
	KoW 2014	864 092	59,7	16 903	3,3	498 944	38,2	23,7	8,3	8,3	21,4
	LTW 2013	849 814	63,1	8 530	1,6	527 280	45,9	23,3	9,3	7,1	14,4
Mittelfranken	BTW 2017	1 281 564	77,8	6 961	0,7	989 969	35,1	18,4	2,5	11,0	33,1
	EuW 2014	1 284 333	42,2	2 309	0,4	539 833	33,4	26,2	3,9	13,6	23,0
	KoW 2014	1 354 659	52,4	20 481	2,9	689 226	35,1	29,9	3,3	11,5	20,2
	LTW 2013	1 277 599	63,2	12 285	1,5	795 540	43,1	24,6	7,5	9,9	14,9
Unterfranken	BTW 2017	1 020 614	79,6	6 318	0,8	806 148	40,6	17,3	2,1	9,0	31,0
	EuW 2014	1 026 193	41,7	2 133	0,5	425 886	43,8	21,3	3,8	10,8	20,4
	KoW 2014	1 050 903	59,3	26 520	4,3	596 770	42,0	19,4	x	10,8	27,8
	LTW 2013	1 023 250	64,2	10 822	1,6	645 652	50,1	19,5	8,2	8,9	13,3
Schwaben	BTW 2017	1 363 912	77,0	7 179	0,7	1 043 014	40,2	13,3	2,8	9,3	34,4
	EuW 2014	1 353 646	38,7	2 108	0,4	521 800	43,0	16,4	5,8	11,0	23,9
	KoW 2014	1 414 630	53,5	30 818	4,1	726 072	42,5	15,8	3,4	10,7	27,6
	LTW 2013	1 344 436	61,1	14 151	1,7	807 150	49,4	17,2	9,7	8,6	15,1
Bayern	BTW 2017	9 522 371	78,1	47 796	0,6	7 393 210	38,8	15,3	2,7	9,8	33,4
	EuW 2014	9 503 690	40,9	14 589	0,4	3 871 452	40,5	20,1	4,3	12,1	23,0
	KoW 2014	10 039 511	54,7	189 097	3,4	5 298 767	39,8	20,6	5,0	10,8	23,7
	LTW 2013	9 442 013	63,6	93 789	1,6	5 910 896	47,7	20,6	9,0	8,6	14,1

¹⁾ Bundestagswahl: Zweitstimmen; Landtagswahl: Mittelwert aus Erst- und Zweitstimmen (= Gesamtstimmen : 2);

Kommunalwahl: Gewichtete Stimmen.- ²⁾ Kommunalwahl: CSU oder CSU und andere.- ³⁾ Kommunalwahl: FREIE WÄHLER oder FREIE WÄHLER und andere.- ⁴⁾ Kommunalwahl: GRÜNE oder GRÜNE und andere.

**2. Wahlberechtigte, Wahlbeteiligung und Stimmabgabe bei der Bundestagswahl 2017,
der Europawahl 2014, den Kommunalwahlen 2014 sowie der Landtagswahl 2013
nach Kreisen**

Schl. Nr.	Gebiet	Wahlart	Wahl- berechtigte	Wahl- beteili- gung	Stimmen ¹⁾							
					ungültig		gültig	davon				
								CSU ²⁾	SPD	FW ³⁾	GRÜNE ⁴⁾	Sonstige
					Anzahl	%	Anzahl	%	Anzahl	%		
Oberbayern												
Kreisfreie Städte												
161	Ingolstadt	BTW 2017	91 076	71,4	461	0,7	64 583	36,8	14,3	2,0	8,7	38,2
		EuW 2014	90 683	33,8	100	0,3	30 567	40,7	20,2	3,0	11,2	24,9
		KoW 2014	97 878	42,4	1 271	3,1	40 186	44,6	19,4	x	10,1	25,9
		LTW 2013	89 885	55,5	834	1,7	49 018	49,9	20,3	7,6	7,6	14,6
162	München, Landeshauptstadt	BTW 2017	923 612	78,5	2 850	0,4	722 141	30,0	16,2	1,1	17,2	35,5
		EuW 2014	924 005	45,8	950	0,2	421 793	26,9	25,8	1,8	19,6	25,9
		KoW 2014	1 087 404	42,0	8 913	2,0	447 983	32,5	30,8	2,7	16,6	17,4
		LTW 2013	909 641	62,7	7 161	1,3	562 863	36,7	32,1	4,6	12,1	14,5
163	Rosenheim	BTW 2017	41 335	74,2	213	0,7	30 453	35,5	13,6	1,7	11,4	37,8
		EuW 2014	41 596	37,6	51	0,3	15 578	37,0	16,8	2,9	14,4	29,0
		KoW 2014	45 592	40,8	445	2,4	18 159	47,3	18,9	x	16,0	17,8
		LTW 2013	41 312	57,7	408	1,7	23 440	48,6	19,1	6,1	10,4	16,0
Landkreise												
171	Altötting	BTW 2017	82 790	74,9	448	0,7	61 522	44,5	13,4	2,4	6,8	33,0
		EuW 2014	82 981	37,0	103	0,3	30 576	48,7	15,8	4,0	8,8	22,7
		KoW 2014	86 861	53,9	1 695	3,6	45 128	49,0	21,0	x	7,6	22,4
		LTW 2013	82 685	62,0	972	1,9	50 307	55,0	20,4	7,1	5,4	12,0
172	Berchtesgadener Land	BTW 2017	74 656	75,8	430	0,8	56 192	45,1	11,5	2,6	8,3	32,6
		EuW 2014	74 848	36,6	108	0,4	27 320	45,5	16,2	3,6	12,1	22,6
		KoW 2014	83 949	52,4	1 621	3,7	42 360	45,4	12,3	x	15,5	26,7
		LTW 2013	74 260	61,5	942	2,1	44 740	54,7	14,3	10,0	10,1	10,9
173	Bad Tölz-Wolfratshausen ...	BTW 2017	92 461	79,9	485	0,7	73 351	41,2	11,0	2,6	10,5	34,7
		EuW 2014	92 336	43,8	191	0,5	40 245	41,3	15,3	5,2	13,2	25,0
		KoW 2014	98 364	55,2	1 933	3,6	52 329	38,3	11,8	x	14,2	35,7
		LTW 2013	91 430	67,1	1 060	1,7	60 309	53,4	16,2	9,9	7,6	12,9
174	Dachau	BTW 2017	104 757	81,5	444	0,5	84 948	42,0	13,1	2,6	9,6	32,7
		EuW 2014	102 640	43,5	122	0,3	44 552	41,6	18,3	4,7	10,9	24,4
		KoW 2014	111 671	54,1	1 862	3,1	58 565	43,9	18,5	16,3	8,9	12,5
		LTW 2013	101 502	69,3	995	1,4	69 314	50,4	22,5	8,3	6,0	12,8
175	Ebersberg	BTW 2017	98 996	84,1	341	0,4	82 880	38,4	12,8	2,2	12,4	34,1
		EuW 2014	97 182	47,6	135	0,3	46 152	38,1	18,2	3,6	15,5	24,6
		KoW 2014	103 591	55,5	1 470	2,6	56 065	41,2	18,6	x	16,6	23,6
		LTW 2013	96 011	70,9	915	1,3	67 118	47,8	21,9	6,8	10,2	13,3
176	Eichstätt	BTW 2017	97 698	82,2	497	0,6	79 774	44,4	13,2	3,4	6,6	32,5
		EuW 2014	96 247	44,1	137	0,3	42 346	48,7	17,0	6,3	7,6	20,3
		KoW 2014	99 601	64,5	1 706	2,7	62 526	49,7	18,1	20,7	5,6	5,9
		LTW 2013	95 753	70,0	1 029	1,5	65 980	57,4	17,6	9,1	4,5	11,4
177	Erding	BTW 2017	99 202	80,8	414	0,5	79 722	39,8	11,7	3,5	9,3	35,7
		EuW 2014	96 834	42,2	166	0,4	40 654	42,6	14,4	5,8	11,3	25,8
		KoW 2014	101 926	58,5	1 964	3,3	57 647	47,1	12,5	19,3	10,2	10,8
		LTW 2013	95 688	68,3	1 002	1,5	64 396	51,2	14,6	9,5	8,9	15,8

¹⁾ Bundestagswahl: Zweitstimmen; Landtagswahl: Mittelwert aus Erst- und Zweitstimmen (= Gesamtstimmen : 2);

Kommunalwahl: Gewichtete Stimmen.- ²⁾ Kommunalwahl: CSU oder CSU und andere.- ³⁾ Kommunalwahl: FREIE WÄHLER oder FREIE WÄHLER und andere.- ⁴⁾ Kommunalwahl: GRÜNE oder GRÜNE und andere.

Noch: 2. Wahlberechtigte, Wahlbeteiligung und Stimmabgabe bei der Bundestagswahl 2017,
der Europawahl 2014, den Kommunalwahlen 2014 sowie der Landtagswahl 2013
nach Kreisen

Schl. Nr.	Gebiet	Wahlart	Wahl- berechtigte	Wahl- beteili- gung	Stimmen ¹⁾							
					ungültig		gültig		davon			
							CSU ²⁾	SPD	FW ³⁾	GRÜNE ⁴⁾	Sonstige	
			Anzahl	%	Anzahl	%	Anzahl	%				
Noch: Oberbayern												
Noch: Landkreise												
178	Freising	BTW 2017	121 069	80,6	513	0,5	97 073	36,8	12,3	4,3	12,1	34,6
		EuW 2014	119 723	43,4	247	0,5	51 697	35,8	15,7	6,5	16,4	25,6
		KoW 2014	129 319	52,8	2 462	3,6	65 792	31,5	10,5	20,5	19,4	18,1
		LTW 2013	118 867	67,5	1 122	1,4	79 105	41,7	14,6	13,1	18,8	11,7
179	Fürstenfeldbruck	BTW 2017	154 694	82,4	552	0,4	126 937	37,8	14,6	2,1	12,1	33,4
		EuW 2014	155 035	46,4	205	0,3	71 772	36,4	21,0	4,1	14,5	24,0
		KoW 2014	164 954	53,4	2 577	2,9	85 572	43,6	18,1	11,9	14,3	12,1
		LTW 2013	153 418	70,0	1 423	1,3	105 982	46,3	23,4	7,2	10,7	12,3
180	Garmisch-Partenkirchen	BTW 2017	65 566	79,7	276	0,5	51 981	45,7	9,3	2,2	8,8	34,1
		EuW 2014	65 622	42,8	92	0,3	27 969	45,0	12,8	5,1	9,2	27,9
		KoW 2014	69 709	59,6	1 875	4,5	39 695	37,2	10,8	x	6,7	45,4
		LTW 2013	65 083	66,0	803	1,9	42 182	55,0	12,5	10,7	5,9	15,8
181	Landsberg am Lech	BTW 2017	89 756	81,8	364	0,5	73 060	39,8	12,2	1,9	12,4	33,7
		EuW 2014	88 105	43,7	112	0,3	38 431	39,6	16,5	3,3	16,0	24,7
		KoW 2014	90 833	57,8	2 188	4,2	50 324	40,7	10,9	x	17,4	31,0
		LTW 2013	87 008	68,8	899	1,5	58 925	51,8	17,2	5,4	12,0	13,6
182	Miesbach	BTW 2017	73 066	80,4	310	0,5	58 466	42,0	10,9	2,6	10,1	34,3
		EuW 2014	72 572	42,0	106	0,3	30 389	41,5	14,8	4,3	14,1	25,3
		KoW 2014	77 622	57,5	1 299	2,9	43 309	35,4	15,0	x	14,8	34,9
		LTW 2013	71 996	69,2	778	1,6	49 077	56,4	15,9	7,9	7,9	11,8
183	Mühldorf a.Inn	BTW 2017	85 431	75,9	428	0,7	64 388	43,6	11,3	2,7	6,9	35,6
		EuW 2014	84 607	37,3	113	0,4	31 441	48,0	12,9	4,6	9,2	25,3
		KoW 2014	88 597	56,1	1 637	3,3	48 060	46,8	13,4	x	9,0	30,7
		LTW 2013	84 158	62,6	820	1,6	51 845	60,6	15,8	6,2	5,3	12,0
184	München	BTW 2017	235 172	83,9	900	0,5	196 365	37,3	14,0	1,9	12,6	34,2
		EuW 2014	235 289	49,3	360	0,3	115 730	36,1	22,7	2,7	14,1	24,4
		KoW 2014	258 388	53,8	4 344	3,1	134 687	41,5	23,5	x	16,0	19,0
		LTW 2013	232 229	71,8	2 182	1,3	164 547	45,9	24,2	6,6	10,0	13,3
185	Neuburg-Schrobenhausen	BTW 2017	71 702	77,8	373	0,7	55 420	44,9	12,1	4,0	6,2	32,8
		EuW 2014	70 878	42,3	145	0,5	29 808	51,5	13,7	7,2	7,1	20,4
		KoW 2014	73 576	59,7	1 443	3,3	42 451	41,1	15,2	33,4	5,6	4,7
		LTW 2013	70 523	64,6	719	1,6	44 807	60,3	14,8	9,8	5,0	10,1
186	Pfaffenhofen a.d.Ilm	BTW 2017	92 806	77,6	385	0,5	71 627	42,1	12,7	3,2	7,3	34,8
		EuW 2014	91 211	43,8	197	0,5	39 713	46,5	17,2	4,8	8,9	22,6
		KoW 2014	95 496	60,0	2 087	3,6	55 164	39,6	18,8	x	6,7	34,9
		LTW 2013	90 387	65,8	1 186	2,0	58 244	52,7	19,1	9,3	5,9	13,1
187	Rosenheim	BTW 2017	193 835	80,4	822	0,5	155 004	41,5	10,9	2,5	9,7	35,4
		EuW 2014	191 063	41,7	248	0,3	79 487	43,0	14,0	3,7	12,7	26,6
		KoW 2014	200 741	56,2	4 706	4,2	108 122	46,9	11,7	8,2	12,1	21,1
		LTW 2013	189 141	66,9	1 960	1,5	124 594	54,6	14,9	7,5	9,0	13,9

¹⁾ Bundestagswahl: Zweitstimmen; Landtagswahl: Mittelwert aus Erst- und Zweitstimmen (= Gesamtstimmen : 2);

Kommunalwahl: Gewichtete Stimmen.- ²⁾ Kommunalwahl: CSU oder CSU und andere.- ³⁾ Kommunalwahl: FREIE WÄHLER oder FREIE WÄHLER und andere.- ⁴⁾ Kommunalwahl: GRÜNE oder GRÜNE und andere.

Noch: 2. Wahlberechtigte, Wahlbeteiligung und Stimmabgabe bei der Bundestagswahl 2017,
der Europawahl 2014, den Kommunalwahlen 2014 sowie der Landtagswahl 2013
nach Kreisen

Schl. Nr.	Gebiet	Wahlart	Wahl- berechtigte	Wahl- beteili- gung	Stimmen ¹⁾							
					ungültig		gültig		davon			
							CSU ²⁾	SPD	FW ³⁾	GRÜNE ⁴⁾	Sonstige	
			Anzahl	%	Anzahl	%	Anzahl	%				
Noch: Oberbayern												
Noch: Landkreise												
188	Starnberg	BTW 2017	96 546	84,4	309	0,4	81 168	37,4	12,0	1,4	14,1	35,0
		EuW 2014	96 460	51,7	126	0,3	49 728	35,7	18,9	2,8	16,5	26,1
		KoW 2014	103 622	59,0	1 675	2,7	59 450	39,1	15,1	14,6	17,4	13,9
		LTW 2013	95 465	72,7	1 065	1,5	68 334	43,7	19,3	7,3	12,0	17,7
189	Traunstein	BTW 2017	133 810	77,7	616	0,6	103 377	44,4	12,1	2,3	9,7	31,6
		EuW 2014	132 926	39,5	157	0,3	52 396	42,5	15,4	3,8	15,2	23,1
		KoW 2014	139 208	56,7	3 025	3,8	75 898	40,9	15,8	x	15,5	27,8
		LTW 2013	131 976	64,2	1 316	1,6	83 473	54,4	14,8	7,5	10,8	12,5
190	Weilheim-Schongau	BTW 2017	101 593	80,8	490	0,6	81 586	41,1	13,0	2,1	10,0	33,8
		EuW 2014	100 654	44,2	141	0,3	44 347	38,8	16,4	4,5	12,5	27,8
		KoW 2014	104 121	62,1	2 348	3,6	62 303	38,7	19,2	5,8	10,9	25,3
		LTW 2013	99 814	68,3	1 220	1,8	66 983	49,6	17,9	7,8	8,3	16,4
Niederbayern												
Kreisfreie Städte												
261	Landshut	BTW 2017	49 285	75,1	385	1,0	36 605	35,1	13,7	3,3	10,7	37,2
		EuW 2014	48 822	37,9	57	0,3	18 431	38,6	17,5	4,2	14,7	25,1
		KoW 2014	52 178	40,0	671	3,2	20 192	28,2	13,2	10,7	16,3	31,5
		LTW 2013	48 368	59,1	420	1,5	28 162	42,7	15,1	14,1	13,1	14,9
262	Passau	BTW 2017	38 052	73,7	149	0,5	27 889	36,3	15,6	1,2	10,9	36,1
		EuW 2014	38 468	37,7	48	0,3	14 442	37,4	20,5	1,8	13,7	26,5
		KoW 2014	41 208	48,6	622	3,1	19 413	27,6	28,5	x	10,7	33,1
		LTW 2013	37 656	57,2	270	1,3	21 284	43,0	20,5	6,1	11,1	19,3
263	Straubing	BTW 2017	34 344	67,9	172	0,7	23 150	38,7	14,6	2,5	6,4	37,7
		EuW 2014	34 667	31,8	51	0,5	10 978	49,6	16,4	2,8	6,6	24,6
		KoW 2014	36 279	43,2	329	2,1	15 334	53,6	20,3	x	6,8	19,3
		LTW 2013	35 338	51,5	286	1,6	17 911	53,3	17,3	8,7	4,3	16,4
Landkreise												
271	Deggendorf	BTW 2017	91 951	71,3	399	0,6	65 167	40,8	13,4	4,6	5,0	36,2
		EuW 2014	91 418	30,2	93	0,3	27 477	51,6	14,0	6,2	6,4	21,9
		KoW 2014	94 008	53,3	1 945	3,9	48 138	47,1	16,1	x	4,9	31,8
		LTW 2013	91 256	56,7	799	1,5	50 927	53,5	12,6	14,4	4,8	14,7
272	Freyung-Grafenau	BTW 2017	63 822	72,3	263	0,6	45 906	40,5	15,1	3,4	4,1	36,9
		EuW 2014	63 709	26,5	58	0,3	16 817	52,4	14,9	5,3	5,8	21,5
		KoW 2014	65 591	66,6	1 834	4,2	41 834	36,1	13,8	x	5,4	44,7
		LTW 2013	63 622	56,4	433	1,2	35 456	45,2	10,0	24,5	3,4	16,9
273	Kelheim	BTW 2017	66 984	76,1	439	0,7	66 545	41,9	14,5	4,5	6,2	32,9
		EuW 2014	87 352	37,6	108	0,3	32 717	52,3	15,8	4,3	7,3	20,3
		KoW 2014	90 439	59,7	2 243	4,2	51 777	34,3	15,9	x	7,3	42,6
		LTW 2013	86 919	62,7	704	1,3	53 813	49,4	16,7	12,8	6,2	14,9

¹⁾ Bundestagswahl: Zweitstimmen; Landtagswahl: Mittelwert aus Erst- und Zweitstimmen (= Gesamtstimmen : 2);

Kommunalwahl: Gewichtete Stimmen.- ²⁾ Kommunalwahl: CSU oder CSU und andere.- ³⁾ Kommunalwahl: FREIE WÄHLER oder FREIE WÄHLER und andere.- ⁴⁾ Kommunalwahl: GRÜNE oder GRÜNE und andere.

Noch: 2. Wahlberechtigte, Wahlbeteiligung und Stimmabgabe bei der Bundestagswahl 2017,
der Europawahl 2014, den Kommunalwahlen 2014 sowie der Landtagswahl 2013
nach Kreisen

Schl. Nr.	Gebiet	Wahlart	Wahl- berechtigte	Wahl- beteili- gung	Stimmen ¹⁾							
					ungültig		gültig		davon			
			Anzahl	%	Anzahl	%	Anzahl		CSU ²⁾	SPD	FW ³⁾	GRÜNE ⁴⁾
%												
Noch: Niederbayern												
Noch: Landkreise												
274	Landshut	BTW 2017	117 820	79,1	461	0,5	92 730	39,4	11,7	7,4	6,5	35,0
		EuW 2014	116 297	39,9	127	0,3	46 264	47,7	12,9	9,9	9,4	20,1
		KoW 2014	120 662	60,9	2 803	3,8	70 657	35,5	12,7	26,7	8,2	16,9
		LTW 2013	115 488	65,8	1 000	1,3	75 000	46,5	11,8	20,8	7,2	13,8
275	Passau	BTW 2017	150 221	73,9	669	0,6	110 363	41,5	15,0	2,8	5,2	35,5
		EuW 2014	149 285	30,8	162	0,4	45 801	50,8	15,6	3,9	7,1	22,6
		KoW 2014	154 181	57,7	4 592	5,2	84 389	42,8	15,2	x	7,6	34,5
		LTW 2013	148 644	58,0	1 135	1,3	85 138	53,3	16,2	11,2	5,7	13,6
276	Regen	BTW 2017	62 255	73,0	676	1,5	44 783	40,5	15,4	3,4	3,9	36,7
		EuW 2014	62 610	26,4	69	0,4	16 429	51,3	14,8	5,3	5,7	22,9
		KoW 2014	64 015	60,4	2 225	5,7	36 472	38,7	20,7	x	6,8	33,8
		LTW 2013	62 576	57,0	801	2,2	34 871	50,4	16,2	11,3	5,2	16,9
277	Rottal-Inn	BTW 2017	92 055	73,9	455	0,7	67 614	44,0	12,5	3,2	5,5	34,8
		EuW 2014	91 946	33,1	141	0,5	30 292	54,4	11,8	3,9	7,0	22,8
		KoW 2014	95 783	57,0	2 400	4,4	52 244	46,9	12,3	x	7,7	33,1
		LTW 2013	91 833	59,1	803	1,5	53 432	57,2	11,3	10,2	5,9	15,4
278	Straubing-Bogen	BTW 2017	77 354	78,4	367	0,6	60 276	44,1	12,0	5,5	4,3	34,1
		EuW 2014	76 667	39,6	90	0,3	30 276	56,7	11,5	6,1	4,4	21,3
		KoW 2014	78 603	43,8	626	1,8	33 818	47,1	11,6	21,7	3,6	16,0
		LTW 2013	76 494	66,5	682	1,3	50 192	55,7	9,7	16,9	2,8	15,0
279	Dingolfing-Landau	BTW 2017	71 290	73,0	320	0,6	51 711	41,0	13,3	4,2	4,8	36,7
		EuW 2014	71 650	35,6	92	0,4	25 411	54,7	13,6	4,3	5,7	21,8
		KoW 2014	74 864	54,2	1 514	3,7	39 052	38,1	18,7	x	3,5	39,7
		LTW 2013	71 287	58,8	687	1,6	41 210	46,5	16,4	14,8	4,1	18,3
Oberpfalz												
Kreisfreie Städte												
361	Amberg	BTW 2017	32 744	70,7	210	0,9	22 944	36,0	17,6	2,5	7,9	36,0
		EuW 2014	33 217	34,7	38	0,3	11 474	40,5	24,6	2,3	7,8	24,8
		KoW 2014	33 981	46,5	353	2,2	15 461	46,6	28,8	x	6,3	18,3
		LTW 2013	33 232	53,9	324	1,8	17 594	48,1	23,6	6,1	7,0	15,2
362	Regensburg	BTW 2017	105 833	76,4	425	0,5	80 429	33,2	14,9	2,0	14,6	35,4
		EuW 2014	103 432	40,3	94	0,2	41 581	31,8	23,0	3,0	17,4	24,8
		KoW 2014	109 654	49,7	1 445	2,7	53 027	32,8	33,7	x	10,5	23,0
		LTW 2013	102 641	59,6	784	1,3	60 428	41,3	22,9	8,5	12,2	15,1
363	Weiden i.d.OPf.	BTW 2017	32 995	70,5	223	1,0	23 046	37,3	20,2	2,4	6,5	33,7
		EuW 2014	33 246	34,7	46	0,4	11 505	40,9	25,1	2,5	8,4	23,2
		KoW 2014	34 089	51,9	474	2,7	17 205	34,6	37,1	x	7,6	20,7
		LTW 2013	33 145	56,3	306	1,6	18 369	47,8	27,0	6,1	4,9	14,2

¹⁾ Bundestagswahl: Zweitstimmen; Landtagswahl: Mittelwert aus Erst- und Zweitstimmen (= Gesamtstimmen : 2);

Kommunalwahl: Gewichtete Stimmen.- ²⁾ Kommunalwahl: CSU oder CSU und andere.- ³⁾ Kommunalwahl: FREIE WÄHLER oder FREIE WÄHLER und andere.- ⁴⁾ Kommunalwahl: GRÜNE oder GRÜNE und andere.

Noch: 2. Wahlberechtigte, Wahlbeteiligung und Stimmabgabe bei der Bundestagswahl 2017,
der Europawahl 2014, den Kommunalwahlen 2014 sowie der Landtagswahl 2013
nach Kreisen

Schl. Nr.	Gebiet	Wahlart	Wahl- berechtigte	Wahl- beteili- gung	Stimmen ¹⁾							
					ungültig		gültig		davon			
			Anzahl	%	Anzahl	%	Anzahl		CSU ²⁾	SPD	FW ³⁾	GRÜNE ⁴⁾
%												
Noch: Oberpfalz												
Landkreise												
371	Amberg-Weizsach	BTW 2017	82 116	79,1	495	0,8	64 479	41,0	18,2	4,4	6,1	30,2
		EuW 2014	82 522	40,6	153	0,5	33 385	46,2	22,3	5,0	6,8	19,8
		KoW 2014	83 645	65,9	1 605	2,9	53 517	43,8	23,7	14,3	6,5	11,7
		LTW 2013	82 428	65,8	1 016	1,9	53 235	46,8	24,9	10,8	4,5	12,9
372	Cham	BTW 2017	101 946	74,0	538	0,7	74 888	42,7	13,4	6,5	4,3	33,0
		EuW 2014	102 140	31,1	137	0,4	31 612	53,7	13,0	8,6	5,9	18,8
		KoW 2014	104 218	65,6	3 175	4,6	65 236	34,3	8,1	8,4	4,2	45,0
		LTW 2013	101 939	61,2	1 311	2,1	61 042	53,1	11,9	21,5	3,3	10,3
373	Neumarkt i.d.OPf.	BTW 2017	101 016	80,6	597	0,7	80 782	45,8	12,8	4,6	7,7	29,2
		EuW 2014	99 620	42,7	139	0,3	42 437	53,4	13,6	5,9	8,2	18,9
		KoW 2014	102 534	62,1	1 589	2,5	62 043	47,3	15,3	x	9,2	28,3
		LTW 2013	99 154	68,3	1 130	1,7	66 557	56,4	13,4	12,7	6,6	10,9
374	Neustadt a.d.Waldnaab	BTW 2017	75 953	79,3	536	0,9	59 704	42,6	19,6	4,1	4,6	29,0
		EuW 2014	76 683	41,0	145	0,5	31 263	49,2	21,0	5,3	5,7	18,8
		KoW 2014	77 556	70,6	1 761	3,2	52 979	47,3	26,4	x	4,9	21,3
		LTW 2013	76 606	67,8	885	1,7	51 066	49,5	25,1	9,6	3,4	12,4
375	Regensburg	BTW 2017	147 083	80,2	694	0,6	117 232	41,0	14,2	5,8	7,4	31,7
		EuW 2014	146 252	42,3	256	0,4	61 609	44,3	17,9	9,3	8,7	19,8
		KoW 2014	150 187	62,7	3 333	3,5	90 880	42,9	14,9	25,1	7,9	9,2
		LTW 2013	145 475	66,3	1 450	1,5	94 940	49,7	16,3	15,1	6,1	12,7
376	Schwandorf	BTW 2017	114 472	76,1	730	0,8	86 393	40,4	18,6	3,9	4,7	32,4
		EuW 2014	114 360	35,9	163	0,4	40 907	49,3	21,0	4,3	5,3	20,1
		KoW 2014	117 665	62,9	2 791	3,8	71 177	40,8	24,7	13,0	5,5	16,0
		LTW 2013	114 203	61,9	1 284	1,8	69 372	48,7	23,1	10,7	3,9	13,6
377	Tirschenreuth	BTW 2017	59 467	79,0	413	0,9	46 592	46,5	17,7	4,4	4,7	26,8
		EuW 2014	60 297	39,9	96	0,4	23 977	55,8	17,2	6,3	5,0	15,6
		KoW 2014	60 864	70,0	1 499	3,5	41 135	42,6	19,0	x	6,2	32,2
		LTW 2013	60 378	66,9	688	1,7	39 703	55,4	18,7	11,8	4,2	9,9
Oberfranken												
Kreisfreie Städte												
461	Bamberg	BTW 2017	55 773	76,0	225	0,5	42 172	31,2	16,5	1,2	14,5	36,6
		EuW 2014	55 010	40,2	81	0,4	22 046	32,8	19,9	1,9	21,0	24,4
		KoW 2014	56 181	44,4	521	2,1	24 416	27,5	21,5	8,1	18,6	24,3
		LTW 2013	54 417	58,0	500	1,6	31 013	41,6	20,7	3,9	17,1	16,8
462	Bayreuth	BTW 2017	57 170	73,2	244	0,6	41 629	36,0	18,5	1,3	11,1	33,2
		EuW 2014	57 280	38,0	83	0,4	21 667	33,3	24,4	2,4	14,5	25,4
		KoW 2014	58 689	41,4	569	2,3	23 729	29,8	21,2	x	11,6	37,3
		LTW 2013	56 626	57,0	454	1,4	31 835	40,7	24,8	7,3	10,5	16,7

¹⁾ Bundestagswahl: Zweitstimmen; Landtagswahl: Mittelwert aus Erst- und Zweitstimmen (= Gesamtstimmen : 2);

Kommunalwahl: Gewichtete Stimmen.- ²⁾ Kommunalwahl: CSU oder CSU und andere.- ³⁾ Kommunalwahl: FREIE WÄHLER oder FREIE WÄHLER und andere.- ⁴⁾ Kommunalwahl: GRÜNE oder GRÜNE und andere.

Noch: 2. Wahlberechtigte, Wahlbeteiligung und Stimmabgabe bei der Bundestagswahl 2017,
der Europawahl 2014, den Kommunalwahlen 2014 sowie der Landtagswahl 2013
nach Kreisen

Schl. Nr.	Gebiet	Wahlart	Wahl- berechtigte	Wahl- beteili- gung	Stimmen ¹⁾								
					ungültig		gültig		davon				
									CSU ²⁾	SPD	FW ³⁾	GRÜNE ⁴⁾	Sonstige
			Anzahl	%	Anzahl	%	Anzahl	%					
Noch: Oberfranken													
Noch: Kreisfreie Städte													
463	Coburg	BTW 2017	31 781	74,0	158	0,7	23 365	33,2	21,2	1,1	10,6	34,0	
		EuW 2014	32 359	38,8	33	0,3	12 526	34,7	27,9	1,4	13,7	22,2	
		KoW 2014	32 962	51,3	434	2,6	16 482	26,3	33,9	x	10,5	29,3	
		LTW 2013	32 233	57,6	325	1,8	18 239	40,9	28,3	5,2	10,7	15,0	
464	Hof	BTW 2017	33 437	70,7	282	1,2	23 346	36,4	20,0	1,6	7,0	35,0	
		EuW 2014	34 221	33,0	54	0,5	11 240	41,6	24,0	2,2	8,3	23,9	
		KoW 2014	35 319	41,4	350	2,4	14 259	42,2	27,1	x	5,7	25,0	
		LTW 2013	34 241	54,5	452	2,4	18 205	42,0	28,1	4,9	7,2	17,8	
Landkreise													
471	Bamberg	BTW 2017	116 290	81,3	594	0,6	93 939	42,7	15,1	2,5	6,2	33,6	
		EuW 2014	115 598	40,4	190	0,4	46 479	50,1	16,7	3,4	8,4	21,4	
		KoW 2014	116 958	65,6	2 915	3,8	73 812	44,9	17,5	12,6	8,6	16,4	
		LTW 2013	115 162	66,0	957	1,3	75 105	56,4	14,6	6,0	6,8	16,2	
472	Bayreuth	BTW 2017	84 462	79,8	359	0,5	67 020	45,0	19,1	3,1	6,0	26,7	
		EuW 2014	85 177	40,7	120	0,3	34 577	44,5	22,2	6,7	7,9	18,8	
		KoW 2014	86 028	67,0	2 078	3,6	55 521	33,6	20,1	x	7,7	38,6	
		LTW 2013	85 211	66,2	726	1,3	55 696	46,9	23,3	11,4	5,4	13,0	
473	Coburg	BTW 2017	70 038	78,6	421	0,8	54 616	39,1	22,2	2,2	6,9	29,6	
		EuW 2014	70 794	39,7	100	0,4	28 004	42,1	27,8	4,0	7,8	18,4	
		KoW 2014	71 540	61,1	1 467	3,4	42 220	33,6	31,2	x	8,3	26,9	
		LTW 2013	70 628	62,9	732	1,6	43 703	44,3	27,3	9,3	6,7	12,4	
474	Forchheim	BTW 2017	90 139	81,7	341	0,5	73 285	42,4	15,4	3,4	8,8	30,0	
		EuW 2014	89 698	44,4	130	0,3	39 705	41,9	19,9	6,2	11,5	20,4	
		KoW 2014	91 228	66,7	1 988	3,3	58 829	37,8	14,8	20,1	10,4	16,9	
		LTW 2013	89 379	68,8	804	1,3	60 671	40,4	15,3	21,6	9,4	13,3	
475	Hof	BTW 2017	77 737	78,4	419	0,7	60 497	41,2	21,9	2,8	5,1	29,0	
		EuW 2014	79 214	40,5	132	0,4	31 917	45,1	26,1	4,0	5,9	19,0	
		KoW 2014	80 288	64,3	1 542	3,0	50 065	43,4	30,0	x	4,7	21,8	
		LTW 2013	79 368	64,2	949	1,9	49 992	42,9	30,2	7,7	4,7	14,5	
476	Kronach	BTW 2017	55 446	77,2	413	1,0	42 392	43,7	23,4	2,2	4,4	26,3	
		EuW 2014	56 593	37,3	145	0,7	20 980	49,4	25,3	4,0	5,1	16,1	
		KoW 2014	56 974	64,6	1 439	3,9	35 366	42,6	27,2	18,7	5,0	6,5	
		LTW 2013	56 889	63,3	841	2,3	35 194	47,4	26,8	7,6	4,2	14,0	
477	Kulmbach	BTW 2017	59 443	77,8	302	0,7	45 935	42,3	20,3	3,0	6,3	28,1	
		EuW 2014	60 402	38,6	87	0,4	23 201	43,8	24,4	4,9	7,2	19,8	
		KoW 2014	61 020	60,5	1 152	3,1	35 751	36,7	25,8	x	6,4	31,1	
		LTW 2013	60 395	63,7	568	1,5	37 920	45,5	29,6	8,1	4,5	12,3	
478	Lichtenfels	BTW 2017	54 067	76,7	589	1,4	40 882	45,1	17,6	2,7	5,5	29,1	
		EuW 2014	54 645	39,9	83	0,4	21 696	53,1	17,7	4,9	6,1	18,2	
		KoW 2014	55 385	61,5	1 422	4,2	32 663	42,0	21,5	14,9	7,7	13,9	
		LTW 2013	54 692	62,1	591	1,7	33 369	50,0	22,2	8,8	4,0	14,9	

¹⁾ Bundestagswahl: Zweitstimmen; Landtagswahl: Mittelwert aus Erst- und Zweitstimmen (= Gesamtstimmen : 2);

Kommunalwahl: Gewichtete Stimmen.- ²⁾ Kommunalwahl: CSU oder CSU und andere.- ³⁾ Kommunalwahl: FREIE WÄHLER oder FREIE WÄHLER und andere.- ⁴⁾ Kommunalwahl: GRÜNE oder GRÜNE und andere.

Noch: 2. Wahlberechtigte, Wahlbeteiligung und Stimmabgabe bei der Bundestagswahl 2017,
der Europawahl 2014, den Kommunalwahlen 2014 sowie der Landtagswahl 2013
nach Kreisen

Schl. Nr.	Gebiet	Wahlart	Wahl- berechtigte	Wahl- beteili- gung	Stimmen ¹⁾							
					ungültig		gültig		davon			
							CSU ²⁾	SPD	FW ³⁾	GRÜNE ⁴⁾	Sonstige	
			Anzahl	%	Anzahl	%	Anzahl	%				
Noch: Oberfranken												
Noch: Landkreise												
479	Wunsiedel i.Fichtelgebirge	BTW 2017	58 767	75,2	454	1,0	43 755	36,8	23,8	2,9	5,3	31,1
		EuW 2014	60 370	36,8	126	0,6	22 120	42,5	28,2	3,6	6,2	19,4
		KoW 2014	61 520	59,9	1 026	2,8	35 831	41,1	33,2	19,1	6,6	x
		LTW 2013	60 573	61,0	635	1,7	36 342	46,3	26,7	8,6	5,7	12,7
Mittelfranken												
Kreisfreie Städte												
561	Ansbach	BTW 2017	31 067	71,5	174	0,8	22 048	32,4	18,6	2,5	10,2	36,3
		EuW 2014	31 263	36,2	46	0,4	11 285	30,6	26,9	3,2	13,5	25,7
		KoW 2014	32 251	49,1	480	3,0	15 362	30,6	20,1	7,7	10,5	31,1
		LTW 2013	31 144	54,4	261	1,5	16 668	39,0	25,3	8,0	11,3	16,4
562	Erlangen	BTW 2017	77 280	80,4	255	0,4	61 897	31,7	17,8	1,3	16,2	33,1
		EuW 2014	77 383	48,2	88	0,2	37 232	26,2	28,1	2,5	18,9	24,3
		KoW 2014	82 284	49,3	845	2,1	39 712	34,0	29,3	x	15,8	20,9
		LTW 2013	76 435	66,1	556	1,1	49 995	38,1	25,5	5,6	15,1	15,7
563	Fürth	BTW 2017	86 606	73,7	503	0,8	63 288	28,7	20,9	1,5	11,9	37,1
		EuW 2014	86 007	36,5	145	0,5	31 223	26,0	29,4	1,8	15,9	26,9
		KoW 2014	93 197	45,4	843	2,0	41 470	24,8	51,1	3,5	11,8	8,8
		LTW 2013	85 359	57,1	665	1,4	48 004	36,8	29,7	4,3	11,1	18,0
564	Nürnberg	BTW 2017	343 832	74,2	1 873	0,7	253 253	28,9	19,5	1,4	12,4	37,7
		EuW 2014	349 601	41,1	811	0,6	142 993	27,7	29,9	1,9	14,5	26,1
		KoW 2014	385 621	44,3	3 809	2,2	166 853	29,4	44,1	2,8	9,0	14,7
		LTW 2013	347 362	58,2	3 429	1,7	198 794	39,0	29,7	3,8	10,7	16,8
565	Schwabach	BTW 2017	30 191	76,7	136	0,6	23 028	33,7	19,3	1,9	11,2	33,8
		EuW 2014	30 006	41,5	52	0,4	12 407	34,5	24,2	2,7	15,5	23,1
		KoW 2014	31 648	51,1	342	2,1	15 842	44,8	28,1	x	15,9	11,1
		LTW 2013	29 842	63,3	267	1,4	18 632	43,0	27,4	5,7	10,5	13,4
Landkreise												
571	Ansbach	BTW 2017	140 308	77,8	684	0,6	108 509	40,9	16,4	3,8	8,5	30,4
		EuW 2014	139 801	39,4	194	0,4	54 919	40,1	21,1	5,9	11,1	21,8
		KoW 2014	143 943	62,4	3 595	4,0	86 214	41,0	17,6	x	12,4	29,0
		LTW 2013	139 533	63,1	1 379	1,6	86 632	46,6	16,6	10,7	10,9	15,2
572	Erlangen-Höchstadt	BTW 2017	103 450	83,0	421	0,5	85 475	38,4	17,1	2,9	11,5	30,2
		EuW 2014	102 993	47,0	154	0,3	48 263	35,5	25,1	5,1	14,3	20,1
		KoW 2014	106 238	63,3	1 946	2,9	65 255	36,5	22,3	x	14,8	26,3
		LTW 2013	102 237	69,6	959	1,3	70 179	44,3	22,2	10,1	9,4	13,9
573	Fürth	BTW 2017	91 482	81,5	473	0,6	74 047	35,9	18,8	2,7	10,4	32,3
		EuW 2014	90 790	44,1	140	0,3	39 870	34,0	27,8	4,0	12,1	22,1
		KoW 2014	93 955	29,0	489	1,8	26 772	40,6	28,9	14,7	12,2	3,6
		LTW 2013	90 386	68,2	827	1,3	60 823	43,6	25,7	7,2	8,9	14,5

¹⁾ Bundestagswahl: Zweitstimmen; Landtagswahl: Mittelwert aus Erst- und Zweitstimmen (= Gesamtstimmen : 2);

Kommunalwahl: Gewichtete Stimmen.- ²⁾ Kommunalwahl: CSU oder CSU und andere.- ³⁾ Kommunalwahl: FREIE WÄHLER oder FREIE WÄHLER und andere.- ⁴⁾ Kommunalwahl: GRÜNE oder GRÜNE und andere.

Noch: 2. Wahlberechtigte, Wahlbeteiligung und Stimmabgabe bei der Bundestagswahl 2017,
der Europawahl 2014, den Kommunalwahlen 2014 sowie der Landtagswahl 2013
nach Kreisen

Schl. Nr.	Gebiet	Wahlart	Wahl- berechtigte	Wahl- beteili- gung	Stimmen ¹⁾							
					ungültig		gültig		davon			
					CSU ²⁾	SPD	FW ³⁾	GRÜNE ⁴⁾	Sonstige			
			Anzahl	%	Anzahl	%	Anzahl	%				
Noch: Mittelfranken												
Noch: Landkreise												
574	Nürnberger Land	BTW 2017	130 070	82,2	546	0,5	106 353	35,7	19,3	3,3	10,3	31,5
		EuW 2014	129 375	44,7	233	0,4	57 662	34,0	26,7	5,5	13,0	20,8
		KoW 2014	133 300	60,6	2 358	2,9	78 408	34,2	23,1	x	13,5	29,1
		LTW 2013	128 783	68,8	1 339	1,5	87 310	43,4	24,7	10,1	9,3	12,5
575	Neustadt a.d.Aisch- Bad Windsheim	BTW 2017	77 403	78,1	422	0,7	60 009	41,2	16,6	3,8	8,9	29,5
		EuW 2014	77 421	42,6	141	0,4	32 864	42,0	21,4	5,9	10,3	20,4
		KoW 2014	79 144	66,2	2 132	4,1	50 253	37,7	19,0	x	9,7	33,5
		LTW 2013	77 233	64,6	791	1,6	49 119	54,3	17,1	8,1	7,1	13,4
576	Roth	BTW 2017	97 490	81,0	795	1,0	78 201	40,6	17,3	3,3	9,1	29,6
		EuW 2014	97 193	42,7	167	0,4	41 289	39,4	22,1	6,1	12,3	20,1
		KoW 2014	98 830	61,0	1 990	3,3	58 249	36,5	27,3	19,5	10,1	6,6
		LTW 2013	96 870	68,0	990	1,5	64 834	45,0	24,1	11,0	6,9	13,0
577	Weißenburg-Gunzenhausen	BTW 2017	72 385	75,3	679	1,2	53 861	42,5	17,8	3,0	8,8	27,9
		EuW 2014	72 500	41,3	138	0,5	29 826	42,1	21,9	3,9	11,1	20,9
		KoW 2014	74 248	62,6	1 652	3,6	44 836	44,2	25,6	x	9,4	20,8
		LTW 2013	72 415	62,7	823	1,8	44 553	49,6	20,8	9,3	6,8	13,5
Unterfranken												
Kreisfreie Städte												
661	Aschaffenburg	BTW 2017	49 763	73,5	450	1,2	36 150	33,3	17,7	1,0	11,3	36,7
		EuW 2014	49 917	34,3	123	0,7	16 989	34,3	23,2	1,6	15,1	25,9
		KoW 2014	52 773	37,1	574	2,9	19 026	35,2	31,8	x	14,5	18,5
		LTW 2013	49 721	55,1	683	2,5	26 697	43,2	22,9	3,5	15,6	14,7
662	Schweinfurt	BTW 2017	37 922	69,3	293	1,1	25 987	31,7	20,0	1,1	7,1	40,0
		EuW 2014	38 947	34,9	91	0,7	13 507	37,2	27,5	1,9	8,9	24,5
		KoW 2014	40 311	42,6	473	2,8	16 718	48,0	23,1	x	6,2	22,7
		LTW 2013	39 054	51,3	345	1,7	19 708	44,1	25,2	6,2	8,6	15,9
663	Würzburg	BTW 2017	98 602	77,3	408	0,5	75 779	31,7	16,8	1,0	16,6	33,9
		EuW 2014	99 770	41,7	133	0,3	41 510	31,0	22,9	1,7	19,8	24,5
		KoW 2014	102 830	45,5	1 443	3,1	45 317	33,0	19,5	x	17,5	30,0
		LTW 2013	99 106	59,5	670	1,1	58 310	40,8	23,7	4,6	16,1	14,8
Landkreise												
671	Aschaffenburg	BTW 2017	133 599	81,1	1 058	1,0	107 280	40,0	17,5	1,9	8,7	31,8
		EuW 2014	134 223	39,6	349	0,7	52 850	41,8	22,4	3,4	10,5	21,9
		KoW 2014	138 804	54,9	3 522	4,6	72 666	47,5	21,6	x	11,4	19,5
		LTW 2013	133 621	63,5	1 635	1,9	83 152	50,6	21,2	5,8	10,4	12,0
672	Bad Kissingen	BTW 2017	83 783	78,7	478	0,7	65 465	45,2	15,2	2,2	7,0	30,4
		EuW 2014	84 410	41,7	177	0,5	35 034	50,0	18,6	3,3	7,8	20,2
		KoW 2014	85 472	63,9	2 569	4,7	52 009	47,3	18,3	x	9,0	25,5
		LTW 2013	84 487	64,8	845	1,5	53 865	56,7	17,2	7,3	5,6	13,2

¹⁾ Bundestagswahl: Zweitstimmen; Landtagswahl: Mittelwert aus Erst- und Zweitstimmen (= Gesamtstimmen : 2);

Kommunalwahl: Gewichtete Stimmen.- ²⁾ Kommunalwahl: CSU oder CSU und andere.- ³⁾ Kommunalwahl: FREIE WÄHLER oder FREIE WÄHLER und andere.- ⁴⁾ Kommunalwahl: GRÜNE oder GRÜNE und andere.

Noch: 2. Wahlberechtigte, Wahlbeteiligung und Stimmabgabe bei der Bundestagswahl 2017,
der Europawahl 2014, den Kommunalwahlen 2014 sowie der Landtagswahl 2013
nach Kreisen

Schl. Nr.	Gebiet	Wahlart	Wahl- berechtigte	Wahl- beteili- gung	Stimmen ¹⁾							
					ungültig		gültig		davon			
			Anzahl	%	Anzahl	%	Anzahl	CSU ²⁾	SPD	FW ³⁾	GRÜNE ⁴⁾	Sonstige
%												
Noch: Unterfranken												
Noch: Landkreise												
673	Rhön-Grabfeld	BTW 2017	64 277	78,3	430	0,9	49 927	46,7	14,2	2,5	7,0	29,6
		EuW 2014	64 780	41,1	135	0,5	26 505	53,4	17,1	3,7	8,3	17,4
		KoW 2014	65 392	63,6	1 648	4,0	39 946	49,9	13,8	x	9,5	26,8
		LTW 2013	64 768	64,4	721	1,7	41 018	56,9	14,7	9,2	5,6	13,4
674	Haßberge	BTW 2017	67 970	80,8	392	0,7	54 510	42,0	18,0	2,6	6,0	31,3
		EuW 2014	68 335	42,7	119	0,4	29 085	48,5	21,8	4,3	7,0	18,4
		KoW 2014	69 080	69,2	1 988	4,2	45 849	36,4	21,0	x	6,3	36,3
		LTW 2013	68 262	66,5	696	1,5	44 705	53,9	17,6	7,4	6,4	14,8
675	Kitzingen	BTW 2017	69 300	79,1	360	0,7	54 469	41,4	16,7	3,3	8,4	30,2
		EuW 2014	69 555	43,2	124	0,4	29 903	48,3	18,3	6,3	9,0	18,0
		KoW 2014	71 473	62,9	2 174	4,8	42 810	36,2	14,5	x	6,5	42,7
		LTW 2013	69 335	64,1	690	1,6	43 741	50,4	16,9	13,4	6,4	12,8
676	Milttenberg	BTW 2017	95 773	79,3	642	0,8	75 313	40,7	17,8	2,9	7,8	30,8
		EuW 2014	96 324	38,9	222	0,6	37 285	43,7	22,1	5,3	9,4	19,5
		KoW 2014	99 462	60,1	2 508	4,2	57 298	39,1	17,4	x	9,0	34,6
		LTW 2013	96 113	62,6	1 224	2,0	58 981	47,5	18,8	12,5	7,4	13,7
677	Main-Spessart	BTW 2017	100 410	80,9	596	0,7	80 655	42,9	19,2	2,9	7,5	27,5
		EuW 2014	101 181	42,1	201	0,5	42 410	44,6	20,8	5,8	9,7	19,1
		KoW 2014	103 264	67,3	3 971	5,7	65 496	35,1	17,1	x	13,3	34,5
		LTW 2013	101 066	66,9	1 117	1,7	66 510	47,6	17,8	14,3	7,8	12,5
678	Schweinfurt	BTW 2017	91 819	81,7	565	0,8	74 485	44,2	15,9	2,1	7,1	30,7
		EuW 2014	91 692	44,6	209	0,5	40 644	49,1	19,7	3,7	8,4	19,2
		KoW 2014	92 747	63,5	2 016	3,4	56 883	50,2	18,5	x	10,1	21,1
		LTW 2013	91 412	68,0	1 056	1,7	61 057	55,7	17,5	7,1	7,3	12,4
679	Würzburg	BTW 2017	127 396	83,8	646	0,6	106 128	41,1	18,3	1,8	10,5	28,4
		EuW 2014	127 059	47,5	250	0,4	60 164	41,9	22,6	3,4	12,5	19,6
		KoW 2014	129 295	66,8	3 634	4,2	82 752	43,4	22,5	x	13,1	21,0
		LTW 2013	126 305	70,5	11 412	1,3	87 911	49,9	22,2	5,5	9,9	12,6
Schwaben												
Kreisfreie Städte												
761	Augsburg	BTW 2017	189 687	72,4	1 070	0,8	136 212	31,2	16,1	1,4	12,8	38,5
		EuW 2014	188 472	36,3	267	0,4	68 162	34,7	20,5	1,7	16,0	27,0
		KoW 2014	204 758	41,2	2 082	2,5	82 194	37,7	22,4	3,6	12,4	23,8
		LTW 2013	186 503	55,2	1 646	1,6	101 255	41,0	25,9	5,7	11,6	15,9
762	Kaufbeuren	BTW 2017	31 316	71,8	203	0,9	22 284	36,3	13,8	2,1	9,8	38,0
		EuW 2014	31 430	35,1	40	0,4	10 997	39,8	17,6	4,1	13,0	25,5
		KoW 2014	32 907	45,6	369	2,5	14 626	36,1	13,5	17,8	9,8	22,8
		LTW 2013	31 293	55,7	304	1,7	17 118	47,0	15,9	15,2	8,1	13,9

¹⁾ Bundestagswahl: Zweitstimmen; Landtagswahl: Mittelwert aus Erst- und Zweitstimmen (= Gesamtstimmen : 2);

Kommunalwahl: Gewichtete Stimmen.- ²⁾ Kommunalwahl: CSU oder CSU und andere.- ³⁾ Kommunalwahl: FREIE WÄHLER oder FREIE WÄHLER und andere.- ⁴⁾ Kommunalwahl: GRÜNE oder GRÜNE und andere.

Noch: 2. Wahlberechtigte, Wahlbeteiligung und Stimmabgabe bei der Bundestagswahl 2017,
der Europawahl 2014, den Kommunalwahlen 2014 sowie der Landtagswahl 2013
nach Kreisen

Schl. Nr.	Gebiet	Wahlart	Wahl- berechtigte	Wahl- beteili- gung	Stimmen ¹⁾							
					ungültig		gültig		davon			
			Anzahl	%	Anzahl	%	Anzahl		CSU ²⁾	SPD	FW ³⁾	GRÜNE ⁴⁾
Noch: Schwaben												
Noch: Kreisfreie Städte												
763	Kempten (Allgäu)	BTW 2017	48 267	72,1	268	0,8	34 513	34,0	14,3	2,5	11,3	37,8
		EuW 2014	48 210	35,9	65	0,4	17 231	34,9	19,3	7,1	13,2	25,6
		KoW 2014	50 815	41,4	775	3,7	20 271	37,0	17,0	x	13,7	32,2
		LTW 2013	47 916	54,0	450	1,7	25 421	43,0	16,7	10,2	11,4	18,7
764	Memmingen	BTW 2017	29 462	73,4	217	1,0	21 413	35,4	16,0	1,7	8,9	38,0
		EuW 2014	29 910	37,3	54	0,5	11 106	36,6	19,2	3,7	10,2	30,4
		KoW 2014	31 310	41,5	355	2,7	12 625	29,5	20,5	x	8,1	41,9
		LTW 2013	29 756	55,5	315	1,9	16 206	46,9	20,4	8,3	8,1	16,4
Landkreise												
771	Aichach-Friedberg	BTW 2017	100 245	80,8	433	0,5	80 554	43,2	11,7	2,7	8,3	34,1
		EuW 2014	98 943	41,3	130	0,3	40 688	46,0	16,0	3,9	9,9	24,3
		KoW 2014	101 890	59,8	2 294	3,8	58 679	46,9	17,7	8,7	8,7	18,1
		LTW 2013	98 354	66,8	934	1,4	64 769	53,6	17,0	6,7	7,3	15,4
772	Augsburg	BTW 2017	187 683	79,1	1 004	0,7	147 402	40,6	13,1	3,6	8,8	34,0
		EuW 2014	185 425	40,1	313	0,4	74 017	44,9	16,0	5,5	10,5	23,1
		KoW 2014	191 681	57,0	4 597	4,2	104 596	48,1	16,7	x	10,8	24,4
		LTW 2013	184 436	64,1	1 825	1,5	116 327	49,5	19,2	10,6	7,6	13,1
773	Dillingen a.d.Donau	BTW 2017	72 289	75,6	373	0,7	54 279	40,2	13,4	4,4	6,7	35,2
		EuW 2014	72 224	36,6	103	0,4	26 350	48,4	14,2	7,3	7,9	22,1
		KoW 2014	74 079	57,5	1 581	3,7	41 008	36,4	15,9	x	7,2	40,4
		LTW 2013	71 945	60,9	969	2,2	42 823	46,2	16,7	11,7	6,1	19,3
774	Günzburg	BTW 2017	89 816	74,4	470	0,7	66 367	41,5	12,8	3,4	7,0	35,2
		EuW 2014	89 371	35,2	117	0,4	31 314	47,6	14,6	5,6	8,2	23,9
		KoW 2014	92 731	54,9	1 943	3,8	48 986	49,5	16,5	x	9,6	24,4
		LTW 2013	89 048	59,4	952	1,8	51 953	56,4	13,7	8,1	7,7	14,1
775	Neu-Ulm	BTW 2017	123 373	76,6	661	0,7	93 811	37,5	15,3	2,3	9,6	35,3
		EuW 2014	122 776	37,2	190	0,4	45 529	40,2	20,5	3,3	10,2	25,8
		KoW 2014	129 554	46,6	2 835	4,7	57 563	46,2	20,4	18,0	12,5	2,9
		LTW 2013	121 441	56,2	1 313	1,9	66 888	48,3	21,2	7,9	7,8	14,9
776	Lindau (Bodensee)	BTW 2017	59 631	78,2	292	0,6	46 324	40,7	13,3	2,2	12,9	30,9
		EuW 2014	59 362	39,9	101	0,4	23 593	40,8	16,2	7,0	13,5	22,6
		KoW 2014	63 163	50,7	1 474	4,6	30 557	39,4	13,7	x	14,0	32,9
		LTW 2013	58 645	59,2	644	1,9	34 053	48,2	14,7	11,1	11,8	14,2
777	Ostallgäu	BTW 2017	105 237	79,7	489	0,6	83 435	45,1	11,4	2,8	8,7	32,0
		EuW 2014	103 730	40,9	173	0,4	42 238	44,8	14,3	6,5	11,4	23,1
		KoW 2014	107 107	60,0	2 834	4,4	61 445	43,6	11,4	x	11,8	33,2
		LTW 2013	103 063	65,2	1 055	1,6	66 194	51,9	13,2	11,2	7,9	15,8
778	Unterallgäu	BTW 2017	107 982	78,0	642	0,8	83 634	43,0	10,7	3,2	7,3	35,8
		EuW 2014	106 402	38,9	210	0,5	41 177	45,6	12,5	7,7	8,8	25,4
		KoW 2014	109 412	58,9	2 743	4,3	61 699	42,0	10,3	x	8,5	39,2
		LTW 2013	105 618	62,3	1 216	1,8	64 532	55,5	11,4	11,5	6,4	15,2

¹⁾ Bundestagswahl: Zweitstimmen; Landtagswahl: Mittelwert aus Erst- und Zweitstimmen (= Gesamtstimmen : 2);

Kommunalwahl: Gewichtete Stimmen.- ²⁾ Kommunalwahl: CSU oder CSU und andere.- ³⁾ Kommunalwahl: FREIE WÄHLER oder FREIE WÄHLER und andere.- ⁴⁾ Kommunalwahl: GRÜNE oder GRÜNE und andere.

Noch: 2. Wahlberechtigte, Wahlbeteiligung und Stimmabgabe bei der Bundestagswahl 2017,
der Europawahl 2014, den Kommunalwahlen 2014 sowie der Landtagswahl 2013
nach Kreisen

Schl. Nr.	Gebiet	Wahlart	Wahl- berechtigte	Wahl- beteili- gung	Stimmen ¹⁾							
					ungültig		gültig		davon			
							CSU ²⁾	SPD	FW ³⁾	GRÜNE ⁴⁾	Sonstige	
			Anzahl	%	Anzahl	%	Anzahl	%				
Noch: Schwaben												
Noch: Landkreise												
779	Donau-Ries	BTW 2017	100 218	78,6	525	0,7	78 278	44,6	14,9	2,9	7,1	30,5
		EuW 2014	99 971	40,6	159	0,4	40 411	51,1	16,3	4,1	8,4	20,1
		KoW 2014	103 151	63,9	3 583	5,4	62 354	37,9	17,0	5,3	8,2	31,6
		LTW 2013	99 699	64,6	1 342	2,1	63 077	52,7	17,3	7,2	7,1	15,7
780	Oberallgäu	BTW 2017	118 706	80,1	532	0,6	94 508	44,7	11,3	3,5	10,5	30,1
		EuW 2014	117 420	41,9	186	0,4	48 987	41,7	13,4	13,7	11,3	19,9
		KoW 2014	122 072	59,7	3 353	4,6	69 469	42,2	8,8	x	12,7	36,3
		LTW 2013	116 719	66,6	1 191	1,5	76 538	49,1	11,3	15,2	11,4	13,1

¹⁾ Bundestagswahl: Zweitstimmen; Landtagswahl: Mittelwert aus Erst- und Zweitstimmen (= Gesamtstimmen : 2);

Kommunalwahl: Gewichtete Stimmen.- ²⁾ Kommunalwahl: CSU oder CSU und andere.- ³⁾ Kommunalwahl: FREIE WÄHLER oder FREIE WÄHLER und andere.- ⁴⁾ Kommunalwahl: GRÜNE oder GRÜNE und andere.

3. Stimmkreise Bayerns zur Landtagswahl 2013

Stimmkreis		Stimmkreis	
Nr.	Name	Nr.	Name
101	München-Hadern	401	Bamberg-Land
102	München-Bogenhausen	402	Bamberg-Stadt
103	München-Giesing	403	Bayreuth
104	München-Milbertshofen	404	Coburg
105	München-Moosach	405	Forchheim
106	München-Pasing	406	Hof
107	München-Ramersdorf	407	Kronach, Lichtenfels
108	München-Schwabing	408	Wunsiedel, Kulmbach
109	Altötting		
110	Bad Tölz-Wolfratshausen, Garmisch-Partenkirchen	501	Nürnberg-Nord
111	Berchtesgadener Land	502	Nürnberg-Ost
112	Dachau	503	Nürnberg-Süd
113	Ebersberg	504	Nürnberg-West
114	Eichstätt	505	Ansbach-Nord
115	Erding	506	Ansbach-Süd, Weißenburg-Gunzenhausen
116	Freising	507	Erlangen-Höchstadt
117	Fürstenfeldbruck-Ost	508	Erlangen-Stadt
118	Ingolstadt	509	Fürth
119	Landsberg am Lech, Fürstenfeldbruck-West	510	Neustadt a.d.Aisch-Bad Windsheim, Fürth-Land
120	Miesbach	511	Nürnberger Land
121	Mühldorf a.Inn	512	Roth
122	München-Land-Nord		
123	München-Land-Süd	601	Aschaffenburg-Ost
124	Neuburg-Schrobenhausen	602	Aschaffenburg-West
125	Pfaffenhofen a.d.Ilm	603	Bad Kissingen
126	Rosenheim-Ost	604	Haßberge, Rhön-Grabfeld
127	Rosenheim-West	605	Kitzingen
128	Starnberg	606	Main-Spessart
129	Traunstein	607	Miltenberg
130	Weilheim-Schongau	608	Schweinfurt
		609	Würzburg-Land
201	Deggendorf	610	Würzburg-Stadt
202	Dingolfing		
203	Kelheim	701	Augsburg-Stadt-Ost
204	Landshut	702	Augsburg-Stadt-West
205	Passau-Ost	703	Aichach-Friedberg
206	Passau-West	704	Augsburg-Land, Dillingen
207	Regen, Freyung-Grafenau	705	Augsburg-Land-Süd
208	Rottal-Inn	706	Donau-Ries
209	Straubing	707	Günzburg
		708	Kaufbeuren
301	Amberg-Sulzbach	709	Kempten, Oberallgäu
302	Cham	710	Lindau, Sonthofen
303	Neumarkt i.d.OPf.	711	Marktoberdorf
304	Regensburg-Land-Ost	712	Memmingen
305	Regensburg-Stadt	713	Neu-Ulm
306	Schwandorf		
307	Tirschenreuth		
308	Weiden i.d.OPf.		

4. Mitglieder des 17. Bayerischen Landtags nach Stimmkreisen

(Stand: 07.05.2018, einschl. Listennachfolger)

Stimmkreis	Stimmkreisbewerber				Gewählter Listenbewerber bzw. Listennachfolger (N)	
	direkt gewählt		über Wahlkreisliste gewählt bzw. Listennachfolger (N)		mit Wohnsitz im Stimmkreis	
	Name Ort	Wahl- vorschlag	Name Ort	Wahl- vorschlag	Name Ort	Wahl- vorschlag
Wahlkreis Oberbayern						
101	Eisenreich, Georg München	CSU	Lotte, Andreas München	SPD	–	–
102	Brannekämper, Robert München	CSU	Pfaffmann, Hans-Ulrich München Hartmann, Ludwig Landsberg am Lech	SPD GRÜNE	–	–
103	Lorenz, Andreas München	CSU	Brunn von, Florian München Piazolo, Dr. Michael München	SPD FREIE WÄHLER	–	–
104	Waldmann, Ruth München	SPD	Schulze, Katharina München Wittmann, Mechthilde München	GRÜNE CSU	–	–
105	Unterländer, Joachim München	CSU	Stachowitz, Diana München	SPD	–	–
106	Bernhard, Dr. Otmar München	CSU	Ritter, Florian München	SPD	–	–
107	Blume, Markus München	CSU	Rinderspacher, Markus München	SPD	–	–
108	Spaenle, Dr. Ludwig München	CSU	Zacharias, Isabell München	SPD	–	–
109	Heckner, Ingrid Kastl	CSU	Knoblauch, Günther (N) Mühdorf a.Inn	SPD	Huber, Dr. Martin Töging a.Inn	CSU
110	Bachhuber, Martin Bad Heilbrunn	CSU	Streibl, Florian Oberammergau	FREIE WÄHLER	–	–
111	Kaniber, Michaela Bayerisch Gmain	CSU	–	–	–	–
112	Seidenath, Bernhard Haimhausen	CSU	Güll, Martin Hilgertshausen-Tandern	SPD	Kreitmair, Anton Erdweg	CSU
113	Huber, Thomas Grafing b.München	CSU	Rauscher, Doris Ebersberg	SPD	–	–
114	Schorer-Dremel, Tanja Eichstätt	CSU	Gottstein, Eva Eichstätt	FREIE WÄHLER	–	–
115	Scharf, Ulrike Fraunberg	CSU	–	–	–	–
116	Herrmann, Dr. Florian Freising	CSU	Magerl, Dr. Christian Freising Zierer, Benno Freising	GRÜNE FREIE WÄHLER	–	–
117	Bocklet, Reinhold Gröbenzell	CSU	Runge, Dr. Martin (N) Gröbenzell Sonnenholzner, Kathrin Jesenwang	GRÜNE SPD	Dürr, Dr. Sepp Germering	GRÜNE

Noch: 4. Mitglieder des 17. Bayerischen Landtags nach Stimmkreisen

(Stand: 07.05.2018, einschl. Listennachfolger)

Stimmkreis	Stimmkreisbewerber				Gewählter Listenbewerber bzw. Listennachfolger (N)	
	direkt gewählt		über Wahlkreisliste gewählt bzw. Listennachfolger (N)		mit Wohnsitz im Stimmkreis	
	Name Ort	Wahl- vorschlag	Name Ort	Wahl- vorschlag	Name Ort	Wahl- vorschlag

Noch: Wahlkreis Oberbayern

118	Haderthauer, Christine Ingolstadt	CSU	–	–	–	–
119	Dorow, Alex Landsberg am Lech	CSU	Kränzlein, Dr. Herbert Eichenau	SPD	Goppel, Dr. Thomas Eresing	CSU
120	Aigner, Ilse Feldkirchen-Westerham	CSU	–	–	–	–
121	Huber, Dr. Marcel Ampfing	CSU	–	–	–	–
122	Weidenbusch, Ernst Haar	CSU	Gantzer, Dr. Peter Paul Haar Kraus, Nikolaus Ismaning	SPD FREIE WÄHLER		
123	Schreyer-Stäblein, Kerstin Unterhaching	CSU	Kohnen, Natascha Neubiberg	SPD	–	–
124	– ¹⁾	–	–	–	–	–
125	Straub, Karl Wolnzach	CSU	–	–	–	–
126	Stöttner, Klaus Prutting	CSU	Stamm, Claudia Ottobrunn	GRÜNE ²⁾	–	–
127	Lederer, Otto Tuntenhausen	CSU	–	–	–	–
128	Eiling-Hütig, Dr. Ute Feldafing	CSU	–	–	–	–
129	Steiner, Klaus Übersee	CSU	Sengl, Gisela Nußdorf	GRÜNE	Fröschl, Markus (N) Trostberg	CSU
130	Kühn, Harald Murnau a. Staffelsee	CSU	–	–	–	–

Wahlkreis Niederbayern

201	Sibler, Bernd Plattling	CSU	–	–	–	–
202	Huber, Erwin Reisbach	CSU	Widmann, Jutta Landshut	FREIE WÄHLER	–	–
203	– ¹⁾	–	Werner-Muggendorfer, Johanna Neustadt a.d. Donau	SPD	–	–

¹⁾ Der direkt gewählte Stimmkreisbewerber ist mittlerweile aus dem Bayerischen Landtag ausgeschieden.-²⁾ Mittlerweile fraktionslos.

Noch: 4. Mitglieder des 17. Bayerischen Landtags nach Stimmkreisen

(Stand: 07.05.2018, einschl. Listennachfolger)

Stimmkreis	Stimmkreisbewerber				Gewählter Listenbewerber bzw. Listennachfolger (N)	
	direkt gewählt		über Wahlkreisliste gewählt bzw. Listennachfolger (N)		mit Wohnsitz im Stimmkreis	
	Name Ort	Wahl- vorschlag	Name Ort	Wahl- vorschlag	Name Ort	Wahl- vorschlag

Noch: Wahlkreis Niederbayern

204	Radlmeier, Helmut Landshut	CSU	Aiwanger, Hubert Rottenburg a.d.Laaber Müller, Ruth Pfeffenhausen Steinberger, Rosi Kumhausen	FREIE WÄHLER SPD GRÜNE	Hölzl, Florian (N) Pfeffenhausen	CSU
205	Waschler, Dr. Gerhard Passau	CSU	Roos, Bernhard Passau	SPD	–	–
206	Taubeneder, Walter Neuhaus a.Inn	CSU	–	–	–	–
207	Brunner, Helmut Zachenberg	CSU	Muthmann, Alexander Freyung	FREIE WÄHLER ¹⁾	Gibis, Max Mauth	CSU
208	Sem, Reserl Tann	CSU	–	–	–	–
209	Zellmeier, Josef Laberweinting	CSU	–	–	Ritt, Hans Straubing	CSU

Wahlkreis Oberpfalz

301	Schwartz, Dr. Harald Kümmersbruck	CSU	Strobl, Reinhold Schnaittenbach	SPD	–	–
302	Hopp, Dr. Gerhard Runding	CSU	Vetter, Dr. Karl Cham	FREIE WÄHLER	–	–
303	Füracker, Albert Lupburg	CSU	–	–	–	–
304	Stierstorfer, Sylvia Pfatter	CSU	–	–	–	–
305	Rieger, Dr. Franz Regensburg	CSU	Mistol, Jürgen Regensburg Wild, Margit Regensburg	GRÜNE SPD	–	–
306	Flierl, Alexander Oberviechtach	CSU	Hanisch, Joachim (N) Bruck i.d.OPf. Schindler, Franz Schwandorf	FREIE WÄHLER SPD	Müller, Emilia Franziska Bruck i.d.OPf.	CSU
307	Reiß, Tobias Brand	CSU	–	–	–	–
308	Dettenhöfer, Petra Kirchenthumbach	CSU	Karl, Annette Neustadt a.d.Waldnaab	SPD	–	–

¹⁾ Mittlerweile fraktionslos.

Noch: 4. Mitglieder des 17. Bayerischen Landtags nach Stimmkreisen

(Stand: 07.05.2018, einschl. Listennachfolger)

Stimmkreis	Stimmkreisbewerber				Gewählter Listenbewerber bzw. Listennachfolger (N)	
	direkt gewählt		über Wahlkreisliste gewählt bzw. Listennachfolger (N)		mit Wohnsitz im Stimmkreis	
	Name Ort	Wahl- vorschlag	Name Ort	Wahl- vorschlag	Name Ort	Wahl- vorschlag

Wahlkreis Oberfranken

401	Rudrof, Heinrich Scheßlitz	CSU	–	–	–	–
402	Huml, Melanie Bamberg	CSU	–	–	–	–
403	Brendel-Fischer, Gudrun Heinersreuth	CSU	Gote, Ulrike Bayreuth Meyer, Peter Hummeltal Rabenstein, Dr. Christoph Bayreuth	GRÜNE FREIE WÄHLER SPD	–	–
404	Heike, Jürgen W. Neustadt b.Coburg	CSU	Biedefeld, Susann Altenkunstadt	SPD	–	–
405	Hofmann, Michael Eggolsheim	CSU	Glauber, Thorsten Pinzberg	FREIE WÄHLER	–	–
406	König, Alexander Bad Steben	CSU	Adelt, Klaus Selbitz	SPD	–	–
407	Baumgärtner, Jürgen Wilhelmsthal	CSU	–	–	–	–
408	Schöffel, Martin Wunsiedel	CSU	Aures, Inge Kulmbach	SPD	Lerchenfeld Freiherr v., Ludwig Presseck	CSU

Wahlkreis Mittelfranken

501	– ¹⁾	–	Ganserer, Markus Nürnberg Tasdelen, Arif Nürnberg	GRÜNE SPD	–	–
502	Imhof, Hermann Nürnberg	CSU	Weikert, Angelika Nürnberg	SPD	–	–
503	Freller, Karl Schwabach	CSU	Schmitt-Bussinger, Helga Schwabach	SPD	–	–
504	Söder, Dr. Markus Nürnberg	CSU	Osgyan, Verena Nürnberg Schuster, Stefan Nürnberg	GRÜNE SPD	–	–
505	Ströbel, Jürgen Rügland	CSU	Bauer, Dr. Peter Sachsen b.Ansbach Stümpfig, Martin Feuchtwangen	FREIE WÄHLER GRÜNE	Schalk, Andreas (N) Ansbach	CSU
506	Westphal, Manuel Meinheim	CSU	–	–	–	–
507	Nussel, Walter Herzogenaurach	CSU	Hiersemann, Alexandra Marloffstein	SPD	–	–
508	Herrmann, Joachim Erlangen	CSU	–	–	–	–
509	Guttenberger, Petra Fürth	CSU	Arnold, Horst Fürth	SPD	–	–

¹⁾ Der direkt gewählte Stimmkreisbewerber ist mittlerweile aus dem Bayerischen Landtag ausgeschieden.

Noch: 4. Mitglieder des 17. Bayerischen Landtags nach Stimmkreisen

(Stand: 07.05.2018, einschl. Listennachfolger)

Stimmkreis	Stimmkreisbewerber				Gewählter Listenbewerber bzw. Listennachfolger (N)	
	direkt gewählt		über Wahlkreisliste gewählt bzw. Listennachfolger (N)		mit Wohnsitz im Stimmkreis	
	Name Ort	Wahl- vorschlag	Name Ort	Wahl- vorschlag	Name Ort	Wahl- vorschlag

Noch: Wahlkreis Mittelfranken

510	Herold, Hans Ipsheim	CSU	Scheuenstuhl, Harry Wilhermsdorf Schmidt, Gabi Uehlfeld	SPD FREIE WÄHLER	–	–
511	Dünkel, Norbert Hersbruck	CSU	–	–	–	–
512	Bauer, Volker Kammerstein	CSU	–	–	–	–

Wahlkreis Unterfranken

601	Winter, Peter Waldaschaff	CSU	Fahn, Dr. Hans Jürgen Erlenbach a.Main	FREIE WÄHLER	–	–
602	Bausback, Prof. Dr. Winfried Aschaffenburg	CSU	Fehlner, Martina Aschaffenburg Mütze, Thomas Aschaffenburg	SPD GRÜNE	Gerlach, Judith Aschaffenburg	CSU
603	Kirchner, Sandro Burkardroth	CSU	–	–	–	–
604	Vogel, Steffen Theres	CSU	–	–	–	–
605	Hünnerkopf, Dr. Otto Wiesentheid	CSU	–	–	–	–
606	Schwab, Thorsten Hafenlohr	CSU	Felbinger, Günther Gemünden a.Main	FREIE WÄHLER ¹⁾	–	–
607	Rüth, Berthold Eschau	CSU	–	–	–	–
608	Eck, Gerhard Donnersdorf	CSU	Petersen, Kathi Schweinfurt	SPD	–	–
609	Ländner, Manfred Kürnach	CSU	Celina, Kerstin Kürnach Halbleib, Volkmar Ochsenfurt	GRÜNE SPD	–	–
610	Jörg, Oliver Würzburg	CSU	Rosenthal, Georg Würzburg	SPD	Stamm, Barbara Würzburg	CSU

Wahlkreis Schwaben

701	Kränzle, Bernd Augsburg	CSU	Kamm, Christine Augsburg	GRÜNE	–	–
702	Hintersberger, Johannes Augsburg	CSU	Güller, Harald Neusäß	SPD	–	–
703	Tomaschko, Peter Merching	CSU	Strohmayer, Dr. Simone Stadtbergen	SPD	–	–
704	Winter, Georg Höchstädt a.d.Donau	CSU	Häusler, Johann (N) Biberbach	FREIE WÄHLER	–	–
705	Trautner, Carolina Stadtbergen	CSU	Woerlein, Herbert Stadtbergen	SPD	–	–
706	Fackler, Wolfgang Donauwörth	CSU	–	–	–	–

¹⁾ Mittlerweile fraktionslos.

Noch: 4. Mitglieder des 17. Bayerischen Landtags nach Stimmkreisen

(Stand: 07.05.2018, einschl. Listennachfolger)

Stimmkreis	Stimmkreisbewerber				Gewählter Listenbewerber bzw. Listennachfolger (N)	
	direkt gewählt		über Wahlkreisliste gewählt bzw. Listennachfolger (N)		mit Wohnsitz im Stimmkreis	
	Name Ort	Wahl- vorschlag	Name Ort	Wahl- vorschlag	Name Ort	Wahl- vorschlag

Noch: Wahlkreis Schwaben

707	Sauter, Alfred Ichenhausen	CSU	–	–	Reichhart, Dr. Hans Jettingen-Scheppach	CSU
708	Pschierer, Franz Josef Mindelheim	CSU	Pohl, Bernhard Kaufbeuren	FREIE WÄHLER	–	–
709	Kreuzer, Thomas Kempten (Allgäu)	CSU	Deckwerth, Ilona (N) Füssen Gehring, Thomas Blaichach	SPD GRÜNE	–	–
710	Rotter, Eberhard Weiler-Simmerberg	CSU	Herz, Dr. Leopold Wertach Leiner, Ulrich Sulzberg	FREIE WÄHLER GRÜNE	Beißwenger, Eric Bad Hindelang	CSU
711	Schorer, Angelika Jengen	CSU	Wengert, Dr. Paul Füssen	SPD	–	–
712	Holetschek, Klaus Bad Wörishofen	CSU	–	–	–	–
713	Merk, Dr. Beate Neu-Ulm	CSU	–	–	–	–

5. Mitglieder des 17. Bayerischen Landtags nach dem Alphabet

(Stand: 07.05.2018, einschl. Listennachfolger)

Lfd. Nr.	Name	Ge- burts- jahr	Ort	Gewählt im Stimmkreis ... bzw. auf Wahlkreisliste bzw. Listennachfolger (N)	Wahl- kreis- vorschlag
1	Adelt, Klaus	1956	Selbitz	Oberfranken	SPD
2	Aigner, Ilse	1964	Feldkirchen-Westerham	120 Miesbach	CSU
3	Aiwanger, Hubert	1971	Rottenburg a.d.Laaber	Niederbayern	FREIE WÄHLER
4	Arnold, Horst	1962	Fürth	Mittelfranken	SPD
5	Aures, Inge	1956	Kulmbach	Oberfranken	SPD
6	Bachhuber, Martin	1955	Bad Heilbrunn	110 Bad Tölz-Wolfratshausen, Garmisch-Partenkirchen	CSU
7	Bauer, Dr. Peter	1949	Sachsen b.Ansbach	Mittelfranken	FREIE WÄHLER
8	Bauer, Volker	1971	Kammerstein	512 Roth	CSU
9	Baumgärtner, Jürgen	1973	Wilhelmsthal	407 Kronach, Lichtenfels	CSU
10	Bausback, Prof. Dr. Winfried	1965	Aschaffenburg	602 Aschaffenburg-West	CSU
11	Beißwenger, Eric	1972	Bad Hindelang	Schwaben	CSU
12	Bernhard, Dr. Otmar	1946	München	106 München-Pasing	CSU
13	Biedefeld, Susann	1964	Altenkunstadt	Oberfranken	SPD
14	Blume, Markus	1975	München	107 München-Ramersdorf	CSU
15	Bocklet, Reinhold	1943	Gröbenzell	117 Fürstenfeldbruck-Ost	CSU
16	Brannekämper, Robert	1965	München	102 München-Bogenhausen	CSU
17	Brendel-Fischer, Gudrun	1959	Heinersreuth	403 Bayreuth	CSU
18	Brunn von, Florian	1969	München	Oberbayern	SPD
19	Brunner, Helmut	1954	Zachenberg	207 Regen, Freyung-Grafenau	CSU
20	Celina, Kerstin	1968	Kürnach	Unterfranken	GRÜNE
21	Deckwerth, Ilona	1961	Füssen	L 06 - Schwaben (N)	SPD
22	Dettenhöfer, Petra	1957	Kirchenthumbach	308 Weiden i.d.OPf.	CSU
23	Dorow, Alex	1964	Landsberg am Lech	119 Landsberg am Lech, Fürstenfeldbruck-West	CSU
24	Dünkel, Norbert	1961	Hersbruck	511 Nürnberger Land	CSU
25	Dürr, Dr. Sepp	1953	Germering	Oberbayern	GRÜNE
26	Eck, Gerhard	1960	Donnersdorf	608 Schweinfurt	CSU
27	Eiling-Hütig, Dr. Ute	1967	Feldafing	128 Starnberg	CSU
28	Eisenreich, Georg	1970	München	101 München-Hadern	CSU
29	Fackler, Wolfgang	1975	Donauwörth	706 Donau-Ries	CSU
30	Fahn, Dr. Hans Jürgen	1952	Erlenbach a.Main	Unterfranken	FREIE WÄHLER
31	Fehlner, Martina	1960	Aschaffenburg	Unterfranken	SPD
32	Felbinger, Günther	1962	Gemünden a.Main	Unterfranken	FREIE WÄHLER ¹⁾
33	Flierl, Alexander	1970	Oberviechtach	306 Schwandorf	CSU
34	Freller, Karl	1956	Schwabach	503 Nürnberg-Süd	CSU
35	Fröschl, Markus	1965	Trostberg	L 08 - Oberbayern (N)	CSU

¹⁾ Mittlerweile fraktionslos.

**Noch: 5. Mitglieder des 17. Bayerischen Landtags nach dem Alphabet
(Stand: 07.05.2018, einschl. Listennachfolger)**

Lfd. Nr.	Name	Ge- burts- jahr	Ort	Gewählt im Stimmkreis ... bzw. auf Wahlkreisliste bzw. Listennachfolger (N)	Wahl- kreis- vorschlag
36	Füracker, Albert	1968	Lupburg	303 Neumarkt i.d.OPf.	CSU
37	Ganserer, Markus	1977	Nürnberg	Mittelfranken	GRÜNE
38	Gantzer, Dr. Peter Paul	1938	Haar	Oberbayern	SPD
39	Gehring, Thomas	1958	Blaichach	Schwaben	GRÜNE
40	Gerlach, Judith	1985	Aschaffenburg	Unterfranken	CSU
41	Gibis, Max	1973	Mauth	Niederbayern	CSU
42	Glauber, Thorsten	1970	Pinzberg	Oberfranken	FREIE WÄHLER
43	Goppel, Dr. Thomas	1947	Eresing	Oberbayern	CSU
44	Gote, Ulrike	1965	Bayreuth	Oberfranken	GRÜNE
45	Gottstein, Eva	1949	Eichstätt	Oberbayern	FREIE WÄHLER
46	Güll, Martin	1953	Hilgertshausen-Tandern	Oberbayern	SPD
47	Güller, Harald	1963	Neusäß	Schwaben	SPD
48	Guttenberger, Petra	1962	Fürth	509 Fürth	CSU
49	Haderthauer, Christine	1962	Ingolstadt	118 Ingolstadt	CSU
50	Häusler, Johann	1952	Biberbach	L 03 - Schwaben (N)	FREIE WÄHLER
51	Halbleib, Volkmar	1964	Ochsenfurt	Unterfranken	SPD
52	Hanisch, Joachim	1948	Bruck i.d.OPf.	L 02 - Oberpfalz (N)	FREIE WÄHLER
53	Hartmann, Ludwig	1978	Landsberg am Lech	Oberbayern	GRÜNE
54	Heckner, Ingrid	1950	Kastl	109 Altötting	CSU
55	Heike, Jürgen W.	1949	Neustadt b.Coburg	404 Coburg	CSU
56	Herold, Hans	1955	Ipsheim	510 Neustadt a.d.Aisch-Bad Windsheim, Fürth-Land	CSU
57	Herrmann, Dr. Florian	1971	Freising	116 Freising	CSU
58	Herrmann, Joachim	1956	Erlangen	508 Erlangen-Stadt	CSU
59	Herz, Dr. Leopold	1953	Wertach	Schwaben	FREIE WÄHLER
60	Hiersemann, Alexandra	1960	Marloffstein	Mittelfranken	SPD
61	Hintersberger, Johannes	1953	Augsburg	702 Augsburg-Stadt-West	CSU
62	Hofmann, Michael	1974	Eggolsheim	405 Forchheim	CSU
63	Holetschek, Klaus	1964	Bad Wörishofen	712 Memmingen	CSU
64	Hölzl, Florian	1985	Pfeffenhausen	L 05 - Niederbayern (N)	CSU
65	Hopp, Dr. Gerhard	1981	Runding	302 Cham	CSU
66	Huber, Dr. Marcel	1958	Ampfing	121 Mühldorf a.Inn	CSU
67	Huber, Dr. Martin	1977	Töging a.Inn	Oberbayern	CSU
68	Huber, Erwin	1946	Reisbach	202 Dingolfing	CSU
69	Huber, Thomas	1972	Grafing b.München	113 Ebersberg	CSU
70	Hünnerkopf, Dr. Otto	1951	Wiesentheid	605 Kitzingen	CSU
71	Huml, Melanie	1975	Bamberg	402 Bamberg-Stadt	CSU

Noch: 5. Mitglieder des 17. Bayerischen Landtags nach dem Alphabet
(Stand: 07.05.2018, einschl. Listennachfolger)

Lfd. Nr.	Name	Ge- burts- jahr	Ort	Gewählt im Stimmkreis ... bzw. auf Wahlkreisliste bzw. Listennachfolger (N)	Wahl- kreis- vorschlag
72	Imhof, Hermann	1953	Nürnberg	502 Nürnberg-Ost	CSU
73	Jörg, Oliver	1972	Würzburg	610 Würzburg-Stadt	CSU
74	Kamm, Christine	1952	Augsburg	Schwaben	GRÜNE
75	Kaniber, Michaela	1977	Bayerisch Gmain	111 Berchtesgadener Land	CSU
76	Karl, Annette	1960	Neustadt a.d. Waldnaab	Oberpfalz	SPD
77	Kirchner, Sandro	1975	Burkardroth	603 Bad Kissingen	CSU
78	Knoblauch, Günther	1948	Mühl Dorf a. Inn	L 01 - Oberbayern (N)	SPD
79	König, Alexander	1961	Bad Steben	406 Hof	CSU
80	Kohnen, Natascha	1967	Neubiberg	Oberbayern	SPD
81	Kränzle, Bernd	1942	Augsburg	701 Augsburg-Stadt-Ost	CSU
82	Kränzlein, Dr. Herbert	1950	Eichenau	Oberbayern	SPD
83	Kraus, Nikolaus	1965	Ismaning	Oberbayern	FREIE WÄHLER
84	Kreitmair, Anton	1963	Erdweg	Oberbayern	CSU
85	Kreuzer, Thomas	1959	Kempten	709 Kempten, Oberallgäu	CSU
86	Kühn, Harald	1963	Murnau a. Staffelsee	130 Weilheim-Schongau	CSU
87	Ländner, Manfred	1958	Kürnach	609 Würzburg-Land	CSU
88	Lederer, Otto	1970	Tuntenhausen	127 Rosenheim-West	CSU
89	Leiner, Ulrich	1953	Sulzberg	Schwaben	GRÜNE
90	Lerchenfeld Freiherr von, Ludwig	1957	Presseck	Oberfranken	CSU
91	Lorenz, Andreas	1971	München	103 München-Giesing	CSU
92	Lotte, Andreas	1973	München	Oberbayern	SPD
93	Magerl, Dr. Christian	1955	Freising	Oberbayern	GRÜNE
94	Merk, Dr. Beate	1957	Neu-Ulm	713 Neu-Ulm	CSU
95	Meyer, Peter	1963	Hummeltal	Oberfranken	FREIE WÄHLER
96	Mistol, Jürgen	1965	Regensburg	Oberpfalz	GRÜNE
97	Müller, Emilia	1951	Bruck i. d. OPf.	Oberpfalz	CSU
98	Müller, Ruth	1967	Pfeffenhausen	Niederbayern	SPD
99	Mütze, Thomas	1966	Aschaffenburg	Unterfranken	GRÜNE
100	Muthmann, Alexander	1956	Freyung	Niederbayern	FREIE WÄHLER ¹⁾
101	Nussel, Walter	1965	Herzogenaurach	507 Erlangen-Höchstadt	CSU
102	Osgyan, Verena	1971	Nürnberg	Mittelfranken	GRÜNE
103	Petersen, Kathi	1956	Schweinfurt	Unterfranken	SPD
104	Pfaffmann, Hans-Ulrich	1956	München	Oberbayern	SPD
105	Piazolo, Dr. Michael	1959	München	Oberbayern	FREIE WÄHLER
106	Pohl, Bernhard	1964	Kaufbeuren	Schwaben	FREIE WÄHLER

¹⁾ Mittlerweile fraktionslos.

Noch: 5. Mitglieder des 17. Bayerischen Landtags nach dem Alphabet
(Stand: 07.05.2018, einschl. Listennachfolger)

Lfd. Nr.	Name	Ge- burts- jahr	Ort	Gewählt im Stimmkreis ... bzw. auf Wahlkreisliste bzw. Listennachfolger (N)	Wahl- kreis- vorschlag
107	Pschierer, Franz Josef	1956	Mindelheim	708 Kaufbeuren	CSU
108	Rabenstein, Dr. Christoph	1952	Bayreuth	Oberfranken	SPD
109	Radlmeier, Helmut	1966	Landshut	204 Landshut	CSU
110	Rauscher, Doris	1967	Ebersberg	Oberbayern	SPD
111	Reichhart, Dr. Hans	1982	Jettingen-Scheppach	Schwaben	CSU
112	Reiß, Tobias	1968	Brand	307 Tirschenreuth	CSU
113	Rieger, Dr. Franz	1959	Regensburg	305 Regensburg-Stadt	CSU
114	Rinderspacher, Markus	1969	München	Oberbayern	SPD
115	Ritt, Hans	1962	Straubing	Niederbayern	CSU
116	Ritter, Florian	1962	München	Oberbayern	SPD
117	Roos, Bernhard	1954	Passau	Niederbayern	SPD
118	Rosenthal, Georg	1946	Würzburg	Unterfranken	SPD
119	Rotter, Eberhard	1954	Weiler-Simmerberg	710 Lindau, Sonthofen	CSU
120	Rudrof, Heinrich	1955	Scheßlitz	401 Bamberg-Land	CSU
121	Rüth, Berthold	1958	Eschau	607 Miltenberg	CSU
122	Runge, Dr. Martin	1958	Gröbenzell	L 07 - Oberbayern (N)	GRÜNE
123	Sauter, Alfred	1950	Ichenhausen	707 Günzburg	CSU
124	Schalk, Andreas	1984	Ansbach	L 04 - Mittelfranken (N)	CSU
125	Scharf, Ulrike	1967	Fraunberg	115 Erding	CSU
126	Scheuenstuhl, Harry	1961	Wilhermsdorf	Mittelfranken	SPD
127	Schindler, Franz	1956	Schwandorf	Oberpfalz	SPD
128	Schmidt, Gabi	1968	Uehlfeld	Mittelfranken	FREIE WÄHLER
129	Schmitt-Bussinger, Helga	1957	Schwabach	Mittelfranken	SPD
130	Schöffel, Martin	1977	Thierstein	408 Wunsiedel, Kulmbach	CSU
131	Schorer, Angelika	1958	Jengen	711 Marktoberdorf	CSU
132	Schorer-Dremel, Tanja	1964	Eichstätt	114 Eichstätt	CSU
133	Schreyer-Stäblein, Kerstin	1971	Unterhaching	123 München-Land-Süd	CSU
134	Schulze, Katharina	1985	München	Oberbayern	GRÜNE
135	Schuster, Stefan	1959	Nürnberg	Mittelfranken	SPD
136	Schwab, Thorsten	1975	Hafenlohr	606 Main-Spessart	CSU
137	Schwartz, Dr. Harald	1969	Kümmersbruck	301 Amberg-Sulzbach	CSU
138	Seidenath, Bernhard	1968	Haimhausen	112 Dachau	CSU
139	Sem, Reserl	1953	Tann	208 Rottal-Inn	CSU
140	Sengl, Gisela	1960	Nußdorf	Oberbayern	GRÜNE
141	Sibler, Bernd	1971	Plattling	201 Deggendorf	CSU
142	Söder, Dr. Markus	1967	Nürnberg	504 Nürnberg-West	CSU
143	Sonnenholzner, Kathrin	1956	Jesenwang	Oberbayern	SPD
144	Spaenle, Dr. Ludwig	1961	München	108 München-Schwabing	CSU
145	Stachowitz, Diana	1963	München	Oberbayern	SPD

**Noch: 5. Mitglieder des 17. Bayerischen Landtags nach dem Alphabet
(Stand: 07.05.2018, einschl. Listennachfolger)**

Lfd. Nr.	Name	Ge- burts- jahr	Ort	Gewählt im Stimmkreis ... bzw. auf Wahlkreisliste bzw. Listennachfolger (N)	Wahl- kreis- vorschlag
146	Stamm, Barbara	1944	Würzburg	Unterfranken	CSU
147	Stamm, Claudia	1970	Ottobrunn	Oberbayern	GRÜNE ¹⁾
148	Steinberger, Rosi	1960	Kumhausen	Niederbayern	GRÜNE
149	Steiner, Klaus	1953	Übersee	129 Traunstein	CSU
150	Stierstorfer, Sylvia	1963	Pfatter	304 Regensburg-Land	CSU
151	Stöttner, Klaus	1963	Prutting	126 Rosenheim-Ost	CSU
152	Straub, Karl	1971	Wolnzach	125 Pfaffenhofen a.d.Ilm	CSU
153	Streibl, Florian	1963	Oberammergau	Oberbayern	FREIE WÄHLER
154	Strobl, Reinhold	1950	Schnaittenbach	Oberpfalz	SPD
155	Ströbel, Jürgen	1947	Rügland	505 Ansbach-Nord	CSU
156	Strohmayr, Dr. Simone	1967	Stadtbergen	Schwaben	SPD
157	Stümpfig, Martin	1970	Feuchtwangen	Mittelfranken	GRÜNE
158	Tasdelen, Arif	1974	Nürnberg	Mittelfranken	SPD
159	Taubeneder, Walter	1953	Neuhaus a.Inn	206 Passau-West	CSU
160	Tomaschko, Peter	1973	Merching	703 Aichach-Friedberg	CSU
161	Trautner, Carolina	1961	Stadtbergen	705 Augsburg-Land-Süd	CSU
162	Unterländer, Joachim	1957	München	105 München-Moosach	CSU
163	Vetter, Dr. Karl	1953	Cham	Oberpfalz	FREIE WÄHLER
164	Vogel, Steffen	1974	Theres	604 Haßberge, Rhön-Grabfeld	CSU
165	Waldmann, Ruth	1971	München	104 München-Milbertshofen	SPD
166	Waschler, Dr. Gerhard	1957	Passau	205 Passau-Ost	CSU
167	Weidenbusch, Ernst	1963	Haar	122 München-Land-Nord	CSU
168	Weikert, Angelika	1954	Nürnberg	Mittelfranken	SPD
169	Wengert, Dr. Paul	1952	Füssen	Schwaben	SPD
170	Werner-Muggendorfer, Johanna	1950	Neustadt a.d.Donau	Niederbayern	SPD
171	Westphal, Manuel	1974	Meinheim	506 Ansbach-Süd, Weißenburg-Gunzenhausen	CSU
172	Widmann, Jutta	1961	Landshut	Niederbayern	FREIE WÄHLER
173	Wild, Margit	1957	Regensburg	Oberpfalz	SPD
174	Winter, Georg	1951	Höchstädt a.d.Donau	704 Augsburg-Land, Dillingen	CSU
175	Winter, Peter	1954	Waldaschaff	601 Aschaffenburg-Ost	CSU
176	Wittmann, Mechthilde	1967	München	Oberbayern	CSU
177	Woerlein, Herbert	1958	Stadtbergen	Schwaben	SPD
178	Zacharias, Isabell	1965	München	Oberbayern	SPD
179	Zellmeier, Josef	1964	Laberweinting	209 Straubing	CSU
180	Zierer, Benno	1956	Freising	Oberbayern	FREIE WÄHLER

¹⁾ Mittlerweile fraktionslos.

Anhang

Anhang 1. Beschreibung der Stimmkreise Bayerns zur Landtagswahl 2018

Stimmkreis		Gebiet des Stimmkreises
Nr.	Name	
Wahlkreis Oberbayern		
101	München-Hadern	Stadtbezirke 7 und 20, die Stadtbezirksviertel 19.32, 19.33, 19.35 und 19.41 bis 19.44, 25.11 bis 25.15 und 25.24 sowie die nicht zum Stimmkreis 106 gehörenden Teile der Stadtbezirksviertel 25.21, 25.23 und 25.28
102	München-Bogenhausen	Stadtbezirke 13 und 14 sowie die Stadtbezirksviertel 5.11, 5.12, 5.21 und 5.22
103	München-Giesing	Stadtbezirke 6 und 17, der Stadtbezirk 18 ohne die Stadtbezirksviertel 18.11 und 18.12 sowie der Stadtbezirk 19 ohne die Stadtbezirksviertel 19.32, 19.33, 19.35 und 19.41 bis 19.44
104	München-Milbertshofen	Stadtbezirke 4 und 11 sowie die Stadtbezirksviertel 9.30, 9.41 bis 9.44, 9.51, 9.52 und 9.61 bis 9.65
105	München-Moosach	Stadtbezirke 10 und 24 sowie die Stadtbezirksviertel 9.11 bis 9.17 und 9.21 bis 9.29
106	München-Pasing	Stadtbezirke 21, 22 und 23, die Stadtbezirksviertel 25.22, 25.25 bis 25.27 und 25.29 sowie die westlich der Fürstenrieder Straße liegenden Teile der Stadtbezirksviertel 25.21, 25.23 und 25.28
107	München-Ramersdorf	Stadtbezirke 15 und 16
108	München-Schwabing	Stadtbezirke 1, 3 und 12
109	München-Mitte	Stadtbezirke 2 und 8, der Stadtbezirk 5 ohne die Stadtbezirksviertel 5.11, 5.12, 5.21 und 5.22 sowie die Stadtbezirksviertel 18.11 und 18.12
110	Altötting	Landkreis Altötting
111	Bad Tölz-Wolfratshausen, Garmisch-Partenkirchen	Landkreis Bad Tölz-Wolfratshausen, vom Landkreis Garmisch-Partenkirchen die Gemeinden Farchant, Garmisch-Partenkirchen, Grainau, Krün, Mittenwald, Wallgau (übrige Gemeinden siehe Stimmkreis 131)
112	Berchtesgadener Land	Landkreis Berchtesgadener Land, vom Landkreis Traunstein die Gemeinden Fridolfing, Kirchanschöring, Petting, Tittmoning die Verwaltungsgemeinschaft Waging a.See (= Taching a.See, Waging a.See, Wonneberg) (übrige Gemeinden siehe Stimmkreis 130)
113	Dachau	Landkreis Dachau
114	Ebersberg	Landkreis Ebersberg

Noch: 1. Beschreibung der Stimmkreise Bayerns zur Landtagswahl 2018

Stimmkreis		Gebiet des Stimmkreises
Nr.	Name	
Noch: Wahlkreis Oberbayern		
115	Eichstätt	Landkreis Eichstätt
116	Erding	Landkreis Erding
117	Freising	Landkreis Freising
118	Fürstenfeldbruck-Ost	Vom Landkreis Fürstenfeldbruck die Gemeinden Alling, Egenhofen, Eichenau, Emmering, Germering, Gröbenzell, Maisach, Olching, Puchheim die Verwaltungsgemeinschaft Mammendorf (= Adelshofen, Althegnenberg, Hattenhofen, Jesenwang, Landsberied, Mammendorf, Mittelstetten, Oberschweinbach) (übrige Gemeinden siehe Stimmkreis 120)
119	Ingolstadt	Kreisfreie Stadt Ingolstadt
120	Landsberg am Lech, Fürstenfeldbruck-West	Landkreis Landsberg am Lech, vom Landkreis Fürstenfeldbruck die Gemeinden Fürstenfeldbruck, Moorenweis, Türkenfeld die Verwaltungsgemeinschaft Grafrath (= Grafrath, Kottgeisering, Schöngeising) (übrige Gemeinden siehe Stimmkreis 118)
121	Miesbach	Landkreis Miesbach, vom Landkreis Rosenheim die Gemeinden Bad Feilnbach, Feldkirchen-Westerham (übrige Gemeinden siehe Stimmkreise 127, 128)
122	Mühldorf a.Inn	Landkreis Mühldorf a.Inn
123	München-Land-Nord	Vom Landkreis München die Gemeinden Aschheim, Feldkirchen, Garching b.München, Grasbrunn, Haar, Hohenbrunn, Ismaning, Kirchheim b.München, Oberschleißheim, Ottobrunn, Putzbrunn, Unterföhring, Unterschleißheim (übrige Gemeinden siehe Stimmkreis 124)
124	München-Land-Süd	Vom Landkreis München die Gemeinden Aying, Baierbrunn, Brunnthal, Gräfelfing, Grünwald, Höhenkirchen-Siegertsbrunn, Neubiberg, Neuried, Oberhaching, Planegg, Pullach i.Isartal, Sauerlach, Schäftlarn, Straßlach-Dingharting, Taufkirchen, Unterhaching (übrige Gemeinden siehe Stimmkreis 123)

Noch: 1. Beschreibung der Stimmkreise Bayerns zur Landtagswahl 2018

Stimmkreis		Gebiet des Stimmkreises
Nr.	Name	
Noch: Wahlkreis Oberbayern		
125	Neuburg-Schrobenhausen	Landkreis Neuburg-Schrobenhausen vom Landkreis Pfaffenhofen a.d.Ilm die Gemeinden Hohenwart, Gerolsbach, Scheyern (übrige Gemeinden siehe Stimmkreis 126)
126	Pfaffenhofen a.d.Ilm	Vom Landkreis Pfaffenhofen a.d.Ilm die Gemeinden Baar-Ebenhausen, Jetzendorf, Manching, Münchsmünster, Pfaffenhofen a.d.Ilm, Reichertshausen, Rohrbach, Schweitenkirchen, Vohburg a.d.Donau, Wolnzach die Verwaltungsgemeinschaften Geisenfeld (= Ernschlag, Geisenfeld), Ilmmünster (= Hettenshausen, Ilmmünster), Reichertshofen (= Pömbach, Reichertshofen) (übrige Gemeinden siehe Stimmkreis 125)
127	Rosenheim-Ost	Kreisfreie Stadt Rosenheim, vom Landkreis Rosenheim die Gemeinden Amerang, Aschau i.Chiemgau, Bad Endorf, Bernau a.Chiemsee, Eggstätt, Eiselfing, Frasdorf, Griesstätt, Prien a.Chiemsee, Prutting, Riedering, Rimsting, Rohrdorf, Samerberg, Söchtenau, Stephanskirchen, Vogtareuth die Verwaltungsgemeinschaften Breitbrunn a.Chiemsee (= Breitbrunn a.Chiemsee, Chiemsee, Gstadt a.Chiemsee), Halfing (= Halfing, Höslwang, Schonstett) (übrige Gemeinden siehe Stimmkreise 121, 128)
128	Rosenheim-West	Vom Landkreis Rosenheim die Gemeinden Babensham, Bad Aibling, Brannenburg, Bruckmühl, Edling, Flintsbach a.Inn, Großkarolinenfeld, Kiefersfelden, Kolbermoor, Neubeuern, Nußdorf a.Inn, Oberaudorf, Raubling, Schechen, Soyen, Tuntenhausen, Wasserburg a.Inn die Verwaltungsgemeinschaften Pfaffing (= Albaching, Pfaffing), Rott a.Inn (= Ramerberg, Rott a.Inn) (übrige Gemeinden siehe Stimmkreise 121, 127)
129	Starnberg	Landkreis Starnberg, vom Landkreis Weilheim-Schongau die Gemeinde Bernried am Starnberger See die Verwaltungsgemeinschaft Seeshaupt (= Iffeldorf, Seeshaupt) (übrige Gemeinden siehe Stimmkreis 131)

Noch: 1. Beschreibung der Stimmkreise Bayerns zur Landtagswahl 2018

Stimmkreis		Gebiet des Stimmkreises
Nr.	Name	
Noch: Wahlkreis Oberbayern		
130	Traunstein	Vom Landkreis Traunstein die Gemeinden Altenmarkt a.d.Alz, Chieming, Engelsberg, Grabenstätt, Grassau, Inzell, Nußdorf, Pal- ling, Reit im Winkl, Ruhpolding, Schleching, Schnaitsee, Seeon-Seebruck, Siegsdorf, Surberg, Tacherting, Traunreut, Traunstein, Trostberg, Übersee, Unterwössen die Verwaltungsgemeinschaften Bergen (= Bergen, Vachendorf), Marquartstein (= Marquartstein, Staudach-Egerndach), Obing (= Kienberg, Obing, Pittenhart) (übrige Gemeinden siehe Stimmkreis 112)
131	Weilheim-Schongau	Vom Landkreis Weilheim-Schongau die Gemeinden Hohenpeißenberg, Pähl, Peißenberg, Peiting, Penzberg, Polling, Raisting, Schongau, Weilheim i.OB, Wessobrunn, Wielenbach die Verwaltungsgemeinschaften Altenstadt (= Altenstadt, Hohenfurch, Ingenried, Schwabbruck, Schwabsoien), Bernbeuren (= Bernbeuren, Burggen), Habach (= Antdorf, Habach, Obersöchering, Sindelsdorf), Huglfing (= Eberfing, Eglfing, Huglfing, Oberhausen), Rottenbuch (= Böbing, Rottenbuch), Steingaden (= Prem, Steingaden, Wildsteig) (übrige Gemeinden siehe Stimmkreis 129) vom Landkreis Garmisch-Partenkirchen die Gemeinden Bad Kohlgrub, Murnau a.Staffelsee, Oberammergau, Oberau, Uffing a.Staffelsee die Verwaltungsgemeinschaften Ohlstadt (= Eschenlohe, Großweil, Ohlstadt, Schwaigen), Saulgrub (= Bad Bayersoien, Saulgrub), Seehausen a.Staffelsee (= Riegsee, Seehausen a.Staffelsee, Spatzenhausen), Unterammergau (= Ettal, Unterammergau) (übrige Gemeinden siehe Stimmkreis 111)
Wahlkreis Niederbayern		
201	Deggendorf	Landkreis Deggendorf
202	Dingolfing	Landkreis Dingolfing-Landau, vom Landkreis Landshut die Gemeinden Bodenkirchen, Geisenhausen, Niederaichbach, Vilsbiburg, Vilsheim die Verwaltungsgemeinschaften Altfraunhofen (= Altfraunhofen, Baierbach), Gerzen (= Aham, Gerzen, Kröning, Schalkham), Velden (= Neufraunhofen, Velden, Wurmsham), Wörth a.d.Isar (= Postau, Weng, Wörth a.d.Isar) (übrige Gemeinden siehe Stimmkreis 204)
203	Kelheim	Landkreis Kelheim

Noch: 1. Beschreibung der Stimmkreise Bayerns zur Landtagswahl 2018

Stimmkreis		Gebiet des Stimmkreises
Nr.	Name	
Noch: Wahlkreis Niederbayern		
204	Landshut	Kreisfreie Stadt Landshut, vom Landkreis Landshut die Gemeinden Adlkofen, Altdorf, Bruckberg, Buch a.Erlbach, Eching, Ergolding, Essenbach, Hohen- thann, Kumhausen, Neufahrn i.NB, Pfeffenhausen, Rottenburg a.d.Laaber, Tiefenbach die Verwaltungsgemeinschaften Ergoldsbach (= Bayerbach b.Ergoldsbach, Ergoldsbach), Furth (= Furth, Obersüßbach, Weihmichl) <i>(übrige Gemeinden siehe Stimmkreis 202)</i>
205	Passau-Ost	Kreisfreie Stadt Passau, vom Landkreis Passau die Gemeinden Breitenberg, Büchlberg, Fürstenstein, Hauzenberg, Hutthurm, Neukirchen vorm Wald, Obernzell, Ruderting, Salzweg, Sonnen, Thyrnau, Tiefenbach, Untergriesbach, Weg- scheid die Verwaltungsgemeinschaft Tittling (= Tittling, Witzmannsberg) <i>(übrige Gemeinden siehe Stimmkreis 206)</i> vom Landkreis Freyung-Grafenau die Gemeinden Grainet, Haidmühle, Jandelsbrunn, Neureichenau, Röhrnbach, Waldkirchen <i>(übrige Gemeinden siehe Stimmkreis 207)</i>
206	Passau-West	Vom Landkreis Passau die Gemeinden Aicha vorm Wald, Aldersbach, Bad Füssing, Bad Griesbach i.Rottal, Eging a.See, Fürstenzell, Haarbach, Hofkirchen, Kirchham, Kößlarn, Neuburg a.Inn, Neuhaus a.Inn, Ortenburg, Pocking, Ruhstorf a.d.Rott, Tettenweis, Vilshofen an der Donau, Windorf die Verwaltungsgemeinschaften Aidenbach (= Aidenbach, Beutelsbach), Rotthalmünster (= Malching, Rotthalmünster) <i>(übrige Gemeinden siehe Stimmkreis 205)</i>
207	Regen, Freyung-Grafenau	Landkreis Regen, vom Landkreis Freyung-Grafenau die Gemeinden Freyung, Grafenau, Hohenau, Mauth, Neuschönau, Ringelai, Saldenburg, Sankt Oswald-Riedlhütte, Spiegelau die Verwaltungsgemeinschaften Hinterschmiding (= Hinterschmiding, Philippsreut), Perlesreut (= Fürsteneck, Perlesreut), Schönberg (= Eppenschlag, Innemzell, Schöfweg, Schönberg), Thurmansbang (= Thurmansbang, Zenting) <i>(übrige Gemeinden siehe Stimmkreis 205)</i>
208	Rottal-Inn	Landkreis Rottal-Inn
209	Straubing	Kreisfreie Stadt Straubing, Landkreis Straubing-Bogen

Noch: 1. Beschreibung der Stimmkreise Bayerns zur Landtagswahl 2018

Stimmkreis		Gebiet des Stimmkreises
Nr.	Name	
Wahlkreis Oberpfalz		
301	Amberg-Sulzbach	Kreisfreie Stadt Amberg, Landkreis Amberg-Sulzbach
302	Cham	Landkreis Cham
303	Neumarkt i.d.OPf.	Landkreis Neumarkt i.d.OPf.
304	Regensburg-Land	Vom Landkreis Regensburg die Gemeinden Barbing, Beratzhausen, Bernhardswald, Hagelstadt, Hemau, Köfering, Mintraching, Neutraubling, Nittendorf, Obertraubling, Pettendorf, Pfatter, Regenstauf, Schierling, Sinzing, Tegernheim, Thalmassing, Wiesent, Zeitlarn die Verwaltungsgemeinschaften Alteglofsheim (= Alteglofsheim, Pfakofen), Donaustauf (= Altenthann, Bach a.d.Donau, Donaustauf), Kallmünz (= Duggendorf, Holzheim a.Forst, Kallmünz), Laaber (= Brunn, Deuerling, Laaber), Pielenhofen-Wolfsegg (= Pielenhofen, Wolfsegg), Sünching (= Aufhausen, Mötzing, Riekofen, Sünching), Wörth a.d.Donau (= Brennbach, Wörth a.d.Donau) (übrige Gemeinden siehe Stimmkreis 305)
305	Regensburg-Stadt	Kreisfreie Stadt Regensburg, vom Landkreis Regensburg die Gemeinden Lappersdorf, Pentling, Wenzelbach (übrige Gemeinden siehe Stimmkreis 304)
306	Schwandorf	Landkreis Schwandorf
307	Tirschenreuth	Landkreis Tirschenreuth, vom Landkreis Neustadt a.d.Waldnaab die Gemeinden Grafenwöhr, Windischeschenbach die Verwaltungsgemeinschaften Eschenbach i.d.OPf. (= Eschenbach i.d.OPf., Neustadt am Kulm, Speinshart), Kirchenthumbach (= Kirchenthumbach, Schlammersdorf, Vorbach), Pressath (= Pressath, Schwarzenbach, Trabitze) (übrige Gemeinden siehe Stimmkreis 308)

Noch: 1. Beschreibung der Stimmkreise Bayerns zur Landtagswahl 2018

Stimmkreis		Gebiet des Stimmkreises
Nr.	Name	
Noch: Wahlkreis Oberpfalz		
308	Weiden i.d.OPf.	Kreisfreie Stadt Weiden i.d.OPf., vom Landkreis Neustadt a.d.Waldnaab die Gemeinden Altenstadt a.d.Waldnaab, Eslarn, Floß, Flossenbürg, Luhe-Wildenau, Mantel, Moosbach, Neustadt a.d.Waldnaab, Vohenstrauß, Waidhaus, Waldthurn die Verwaltungsgemeinschaften Neustadt a.d.Waldnaab (= Kirchendemenreuth, Parkstein, Püchersreuth, Störnstein, Theisseil), Pleystein (= Georgenberg, Pleystein), Schirmitz (= Bechtsrieth, Irchenrieth, Pirk, Schirmitz), Tännesberg (= Leuchtenberg, Tännesberg), Weiherhammer (= Etzenricht, Kohlberg, Weiherhammer) <i>(übrige Gemeinden siehe Stimmkreis 307)</i>
Wahlkreis Oberfranken		
401	Bamberg-Land	Vom Landkreis Bamberg die Gemeinden Altendorf, Breitengüßbach, Buttenheim, Frensdorf, Heiligenstadt i.OFr., Hirschaid, Kemmern, Litzendorf, Memmelsdorf, Pettstadt, Pommersfelden, Rattelsdorf, Scheßlitz, Schlüsselfeld, Strullendorf, Zapfendorf die Verwaltungsgemeinschaften Baunach (= Baunach, Gerach, Lauter, Reckendorf), Burgebrach (= Burgebrach, Schönbrunn i.Steigerwald), Ebrach (= Burgwindheim, Ebrach), Steinfeld (= Königsfeld, Stadelhofen, Wattendorf) <i>(übrige Gemeinden siehe Stimmkreis 402)</i>
402	Bamberg-Stadt	Kreisfreie Stadt Bamberg, vom Landkreis Bamberg die Gemeinden Bischberg, Gundelsheim, Hallstadt, Oberhaid, Stegaurach, Walsdorf, Viereth-Trunstadt die Verwaltungsgemeinschaft Lisberg (= Lisberg, Priesendorf), <i>(übrige Gemeinden siehe Stimmkreis 401)</i>
403	Bayreuth	Kreisfreie Stadt Bayreuth, vom Landkreis Bayreuth die Gemeinden Ahorntal, Bindlach, Eckersdorf, Goldkronach, Heinersreuth, Pegnitz, Pottenstein, Speichersdorf, Waischenfeld, Warmensteinach die Verwaltungsgemeinschaften Betzenstein (= Betzenstein, Plech), Creußen (= Creußen, Haag, Prebitz, Schnabelwaid), Hollfeld (= Aufseß, Hollfeld, Plankenfels), Mistelbach (= Gesees, Hummeltal, Mistelbach), Mistelgau (= Glashütten, Mistelgau), Weidenberg (= Emtmannsberg, Kirchenpingarten, Seybothenreuth, Weidenberg) <i>(übrige Gemeinden siehe Stimmkreis 408)</i>

Noch: 1. Beschreibung der Stimmkreise Bayerns zur Landtagswahl 2018

Stimmkreis		Gebiet des Stimmkreises
Nr.	Name	
Noch: Wahlkreis Oberfranken		
404	Coburg	Kreisfreie Stadt Coburg, Landkreis Coburg
405	Forchheim	Landkreis Forchheim
406	Hof	Kreisfreie Stadt Hof, Landkreis Hof
407	Kronach, Lichtenfels	Landkreise Kronach, Lichtenfels
408	Wunsiedel, Kulmbach	Landkreis Wunsiedel i.Fichtelgebirge, Landkreis Kulmbach vom Landkreis Bayreuth die Gemeinden Bad Berneck i.Fichtelgebirge, Bischofsgrün, Fichtelberg, Gefrees, Mehlmeisel <i>(übrige Gemeinden siehe Stimmkreis 403)</i>
Wahlkreis Mittelfranken		
501	Nürnberg-Nord	Bezirke 1, 3 bis 8, 22 bis 26, 70 bis 87
502	Nürnberg-Ost	Bezirke 2, 9 bis 12, 27 bis 30, 90 bis 97, vom Landkreis Nürnberger Land die Gemeinden Feucht, Rückersdorf, Schwaig b.Nürnberg <i>(übrige Gemeinden siehe Stimmkreis 511)</i>
503	Nürnberg-Süd	Bezirke 31 bis 49, Kreisfreie Stadt Schwabach
504	Nürnberg-West	Bezirke 13 bis 21, 50 bis 55, 60 bis 65
505	Ansbach-Nord	Kreisfreie Stadt Ansbach, vom Landkreis Ansbach die Gemeinden Aurach, Colmburg, Dietershofen, Feuchtwangen, Flachlanden, Heilsbronn, Lehrberg, Leutershausen, Lichtenau, Neuendettelsau, Oberdachstetten, Petersaurach, Rothen- burg ob der Tauber, Sachsen b.Ansbach, Schnelldorf, Schopfloch, Windsbach die Verwaltungsgemeinschaften Rothenburg ob der Tauber (= Adelshofen, Gebsattel, Geslau, Insingen, Neusitz, Oh- renbach, Steinsfeld, Windelsbach), Schillingsfürst (= Buch a.Wald, Diebach, Dombühl, Schillingsfürst, Wettringen, Wör- nitz), Weihenzell (= Bruckberg, Rügland, Weihenzell) <i>(übrige Gemeinden siehe Stimmkreis 506)</i>

Noch: 1. Beschreibung der Stimmkreise Bayerns zur Landtagswahl 2018

Stimmkreis		Gebiet des Stimmkreises
Nr.	Name	
Noch: Wahlkreis Mittelfranken		
506	Ansbach-Süd, Weißenburg-Gunzenhausen	Landkreis Weißenburg-Gunzenhausen, vom Landkreis Ansbach die Gemeinden Arberg, Bechhofen, Burgoberbach, Dinkelsbühl, Dürrwangen, Herrieden, Langfurth, Merkendorf, Wassertrüdingen die Verwaltungsgemeinschaften Dentlein a.Forst (= Burk, Dentlein a.Forst, Wieseth), Hesselberg (= Ehingen, Gerolfingen, Röckingen, Unterschwaningen, Wittelshofen), Triesdorf (= Ornbau, Weidenbach), Wilburgstetten (= Mönchsroth, Weiltingen, Wilburgstetten), Wolframs-Eschenbach (= Mitteleichenbach, Wolframs-Eschenbach) <i>(übrige Gemeinden siehe Stimmkreis 505)</i>
507	Erlangen-Höchstadt	Vom Landkreis Erlangen-Höchstadt die Gemeinden Adelsdorf, Baiersdorf, Bubenreuth, Eckental, Hemhofen, Herzogenaurach, Höchstadt a.d.Aisch, Kalchreuth, Röttenbach, Wachenroth, Weisendorf, die Verwaltungsgemeinschaften Aurachtal (= Aurachtal, Oberreichenbach), Heßdorf (= Großenseebach, Heßdorf), Höchstadt a.d.Aisch (= Gremsdorf, Lonnerstadt, Mühlhausen, Vestenbergsgreuth), Uttenreuth (= Buckenhof, Marloffstein, Spardorf, Uttenreuth) <i>(übrige Gemeinden siehe Stimmkreis 508)</i>
508	Erlangen-Stadt	Kreisfreie Stadt Erlangen, vom Landkreis Erlangen-Höchstadt die Gemeinden Heroldsberg, Möhrendorf <i>(übrige Gemeinden siehe Stimmkreis 507)</i>
509	Fürth	Kreisfreie Stadt Fürth, vom Landkreis Fürth die Gemeinden Oberasbach, Stein, Zirndorf <i>(übrige Gemeinden siehe Stimmkreis 510)</i>
510	Neustadt a.d.Aisch-Bad Windsheim, Fürth-Land	Landkreis Neustadt a.d.Aisch-Bad Windsheim, vom Landkreis Fürth die Gemeinden Ammerndorf, Cadolzburg, Großhabersdorf, Langenzenn, Puschendorf, Roßtal, Wilhermsdorf die Verwaltungsgemeinschaften Obermichelbach-Tuchenbach (= Obermichelbach, Tuchenbach), Veitsbronn (= Seukendorf, Veitsbronn) <i>(übrige Gemeinden siehe Stimmkreis 509)</i>

Noch: 1. Beschreibung der Stimmkreise Bayerns zur Landtagswahl 2018

Stimmkreis		Gebiet des Stimmkreises
Nr.	Name	
Noch: Wahlkreis Mittelfranken		
511	Nürnberger Land	Vom Landkreis Nürnberger Land die Gemeinden Altdorf b.Nürnberg, Burgthann, Hersbruck, Kirchensittenbach, Lauf a.d.Pegnitz, Leinburg, Neuhaus a.d.Pegnitz, Neunkirchen a.Sand, Ottensoos, Pommelsbrunn, Reichenschwand, Röthenbach a.d.Pegnitz, Schnaittach, Schwarzenbruck, Simmelsdorf, Winkelhaid die Verwaltungsgemeinschaften Happurg (= Alfeld, Happurg), Henfenfeld (= Engelthal, Henfenfeld, Offenhausen), Velden (= Hartenstein, Velden, Vorra) <i>(übrige Gemeinden siehe Stimmkreis 502)</i>
512	Roth	Landkreis Roth
Wahlkreis Unterfranken		
601	Aschaffenburg-Ost	Vom Landkreis Aschaffenburg die Gemeinden Alzenau, Bessenbach, Geiselbach, Hösbach, Kahl a.Main, Karlstein a.Main, Kleinostheim, Laufach, Mömbris, Rothenbuch, Sailauf, Waldaschaff, Weibersbrunn die Verwaltungsgemeinschaften Heigenbrücken (= Heigenbrücken, Heinrichsthal), Mespelbrunn (= Dammbach, Heimbuchenthal, Mespelbrunn), Schöllkrippen (= Blankenbach, Kleinkahl, Krombach, Schöllkrippen, Sommerkahl, Westerngrund, Wiesen) <i>(übrige Gemeinden siehe Stimmkreis 602)</i>
602	Aschaffenburg-West	Kreisfreie Stadt Aschaffenburg, vom Landkreis Aschaffenburg die Gemeinden Glattbach, Goldbach, Großostheim, Haibach, Johannesberg, Mainaschaff, Stockstadt a.Main <i>(übrige Gemeinden siehe Stimmkreis 601)</i>
603	Bad Kissingen	Landkreis Bad Kissingen, vom Landkreis Rhön-Grabfeld die Gemeinden Bischofsheim a.d.Rhön, Oberelsbach, Sandberg die Verwaltungsgemeinschaften Fladungen (= Fladungen, Hausen, Nordheim v.d.Rhön), Ostheim v.d.Rhön (= Ostheim v.d.Rhön, Sondheim v.d.Rhön, Willmars) <i>(übrige Gemeinden siehe Stimmkreis 604)</i>

Noch: 1. Beschreibung der Stimmkreise Bayerns zur Landtagswahl 2018

Stimmkreis		Gebiet des Stimmkreises
Nr.	Name	
Noch: Wahlkreis Unterfranken		
604	Haßberge, Rhön-Grabfeld	Landkreis Haßberge, vom Landkreis Rhön-Grabfeld die Gemeinden Bad Königshofen i. Grabfeld, Bad Neustadt a.d.Saale, Bastheim die Verwaltungsgemeinschaften Bad Königshofen i. Grabfeld (= Aubstadt, Großbardorf, Herbstadt, Höchheim, Sulzdorf a.d.Lederhecke, Sulzfeld, Trappstadt), Bad Neustadt a.d.Saale (= Burglauer, Hohenroth, Niederlauer, Rödelmaier, Salz, Schöna u.a.d.Brend, Strahlungen), Heustreu (= Heustreu, Hollstadt, Unsleben, Wollbach), Mellrichstadt (= Hendungen, Mellrichstadt, Oberstreu, Stockheim), Saal a.d.Saale (= Großeibstadt, Saal a.d.Saale, Wülfershausen a.d.Saale) <i>(übrige Gemeinden siehe Stimmkreis 603)</i>
605	Kitzingen	Landkreis Kitzingen, vom Landkreis Schweinfurt die Gemeinde Kolitzheim die Verwaltungsgemeinschaft Gerolzhofen (= Dingolshausen, Donnersdorf, Frankenwinheim, Gerolzhofen, Lültsfeld, Michelau i.Steigerwald, Oberschwarzach, Sulzheim) <i>(übrige Gemeinden siehe Stimmkreis 608)</i>
606	Main-Spessart	Landkreis Main-Spessart
607	Miltenberg	Landkreis Miltenberg
608	Schweinfurt	Kreisfreie Stadt Schweinfurt, vom Landkreis Schweinfurt die Gemeinden Bergtheim, Dittelbrunn, Euerbach, Geldersheim, Gochsheim, Grafenrheinfeld, Grettstadt, Niederwerrn, Poppenhausen, Röttlein, Schonungen, Schwebheim, Sennfeld, Stadtlauringen, Üchtelhausen, Waigolshausen, Wasserlosen, Werneck die Verwaltungsgemeinschaft Schwanfeld (= Schwanfeld, Wipfeld) <i>(übrige Gemeinden siehe Stimmkreis 605)</i>

Noch: 1. Beschreibung der Stimmkreise Bayerns zur Landtagswahl 2018

Stimmkreis		Gebiet des Stimmkreises
Nr.	Name	

Noch: Wahlkreis Unterfranken

609	Würzburg-Land	<p>Vom Landkreis Würzburg die Gemeinden Eisingen, Gaukönigshofen, Güntersleben, Hausen b. Würzburg, Höchberg, Kleinrinderfeld, Kürnach, Leinach, Neubrunn, Ochsenfurt, Randersacker, Reichenberg, Rimpf, Theilheim, Thüngersheim, Unterpleichfeld, Veitshöchheim, Waldbrunn, Waldbüttelbrunn, Zell a. Main</p> <p>die Verwaltungsgemeinschaften Aub (= Aub, Gelchsheim, Sonderhofen), Bergtheim (= Bergtheim, Oberpleichfeld), Eibelstadt (= Eibelstadt, Frickenhausen a. Main, Sommerhausen, Winterhausen), Esterfeld (= Eisenheim, Esterfeld, Prosselsheim), Giebelstadt (= Büttard, Giebelstadt), Helmstadt (= Helmstadt, Holzkirchen, Remlingen, Uettingen), Hettstadt (= Greußenheim, Hettstadt), Kirchheim (= Geroldshausen, Kirchheim), Kist (= Altertheim, Kist), Margetshöchheim (= Erlabrunn, Margetshöchheim), Röttingen (= Bieberehren, Riedenheim, Röttingen, Tauberrettersheim) (übrige Gemeinden siehe Stimmkreis 610)</p>
610	Würzburg-Stadt	<p>Kreisfreie Stadt Würzburg,</p> <p>vom Landkreis Würzburg die Gemeinden Gerbrunn, Rottendorf (übrige Gemeinden siehe Stimmkreis 609)</p>

Wahlkreis Schwaben

701	Augsburg-Stadt-Ost	Stadtbezirke 1 bis 5, 7 bis 12, 24 bis 36
702	Augsburg-Stadt-West	<p>Stadtbezirke 6, 13 bis 23, 37 bis 42,</p> <p>vom Landkreis Augsburg die Gemeinden Gersthofen, Neusäß (übrige Gemeinden siehe Stimmkreise 704, 705)</p>
703	Aichach-Friedberg	Landkreis Aichach-Friedberg
704	Augsburg-Land, Dillingen	<p>Landkreis Dillingen a. d. Donau,</p> <p>vom Landkreis Augsburg die Gemeinden Altenmünster, Biberbach, Gablingen, Langweid a. Lech, Meitingen, Thierhaupten die Verwaltungsgemeinschaften Nordendorf (= Allmannshofen, Ehingen, Ellgau, Kühenthal, Nordendorf, Westendorf), Welden (= Bonstetten, Emersacker, Heretsried, Welden) (übrige Gemeinden siehe Stimmkreise 702, 705)</p>

Noch: 1. Beschreibung der Stimmkreise Bayerns zur Landtagswahl 2018

Stimmkreis		Gebiet des Stimmkreises
Nr.	Name	
Noch: Wahlkreis Schwaben		
705	Augsburg-Land-Süd	Vom Landkreis Augsburg die Gemeinden Adelsried, Aystetten, Bobingen, Diedorf, Dinkelscherben, Fischach, Graben, Horgau, Königsbrunn, Kutzenhausen, Schwabmünchen, Stadtbergen, Wehringen, Zusmarshausen die Verwaltungsgemeinschaften Gessertshausen (= Gessertshausen, Ustersbach), Großaitingen (= Großaitingen, Kleinaitingen, Oberottmarshausen), Langerringen (= Hiltenfingen, Langerringen), Lechfeld (= Klosterlechfeld, Untermeitingen), Stauden (= Langenneufnach, Mickhausen, Mittelneufnach, Scherstetten, Walkertshofen) <i>(übrige Gemeinden siehe Stimmkreise 702, 704)</i>
706	Donau-Ries	Landkreis Donau-Ries
707	Günzburg	Landkreis Günzburg
708	Kaufbeuren	Kreisfreie Stadt Kaufbeuren, vom Landkreis Ostallgäu die Gemeinden Germaringen, Mauerstetten die Verwaltungsgemeinschaft Pforzen (= Irsee, Pforzen, Rieden) <i>(übrige Gemeinden siehe Stimmkreis 711)</i> vom Landkreis Unterallgäu die Gemeinden Bad Wörishofen, Ettringen, Markt Wald, Mindelheim, Tussenhausen die Verwaltungsgemeinschaften Dirlewang (= Apfeltrach, Dirlewang, Stetten, Unteregg), Kirchheim i.Schw. (= Eppishausen, Kirchheim i.Schw.), Pfaffenhausen (= Breitenbrunn, Oberrieden, Pfaffenhausen, Salgen), Türkheim (= Amberg, Rammingen, Türkheim, Wiedergeltingen) <i>(übrige Gemeinden siehe Stimmkreis 712)</i>
709	Kempten, Oberallgäu	Kreisfreie Stadt Kempten (Allgäu), vom Landkreis Oberallgäu die Gemeinden Altusried, Betzigau, Buchenberg, Dietmannsried, Durach, Haldenwang, Lauben, Oy-Mittelberg, Sulzberg, Waltenhofen, Wertach, Wiggensbach, Wildpoldsried die Verwaltungsgemeinschaft Weitnau (= Missen-Wilhams, Weitnau) <i>(übrige Gemeinden siehe Stimmkreis 710)</i>
710	Lindau, Sonthofen	Landkreis Lindau (Bodensee), vom Landkreis Oberallgäu die Gemeinden Bad Hindelang, Blaichach, Burgberg i.Allgäu, Immenstadt i.Allgäu, Oberstaufen, Oberstdorf, Rettenberg, Sonthofen die Verwaltungsgemeinschaft Hörnergruppe (= Balderschwang, Bolsterlang, Fischen i.Allgäu, Obermaiselstein, Ofterschwang) <i>(übrige Gemeinden siehe Stimmkreis 709)</i>

Noch: 1. Beschreibung der Stimmkreise Bayerns zur Landtagswahl 2018

Stimmkreis		Gebiet des Stimmkreises
Nr.	Name	
Noch: Wahlkreis Schwaben		
711	Marktoberdorf	<p>Vom Landkreis Ostallgäu die Gemeinden Füssen, Halblech, Lechbruck am See, Marktoberdorf, Nesselwang, Pfronten, Ronsberg, Schwangau die Verwaltungsgemeinschaften Biessenhofen (= Aitrang, Bidingen, Biessenhofen, Ruderatshofen), Buchloe (= Buchloe, Jengen, Lamerdingen, Waal), Eggenthal (= Baisweil, Eggenthal, Friesenried), Obergünzburg (= Günzach, Obergünzburg, Untrasried), Roßhaupten (= Rieden am Forggensee, Roßhaupten), Seeg (= Eisenberg, Hopferau, Lengenwang, Rückholz, Seeg, Wald), Stötten a.Auerberg (= Rettenbach a.Auerberg, Stötten a.Auerberg), Unterthingau (= Görisried, Kraftisried, Unterthingau), Westendorf (= Kaltental, Oberostendorf, Osterzell, Stöttwang, Westendorf) <i>(übrige Gemeinden siehe Stimmkreis 708)</i></p>
712	Memmingen	<p>Kreisfreie Stadt Memmingen,</p> <p>vom Landkreis Neu-Ulm die Verwaltungsgemeinschaften Altenstadt (= Altenstadt, Kellmünz a.d.Iller, Osterberg), Buch (= Buch, Oberroth, Unterroth) <i>(übrige Gemeinden siehe Stimmkreis 713)</i></p> <p>vom Landkreis Unterallgäu die Gemeinden Buxheim, Markt Rettenbach, Sontheim die Verwaltungsgemeinschaften Babenhausen (= Babenhausen, Egg a.d.Günz, Kettershausen, Kirchhaslach, Oberschönnegg, Winterrieden), Bad Grönenbach (= Bad Grönenbach, Wolfertschwenden, Woringen), Boos (= Boos, Fellheim, Heimertingen, Niederrieden, Pleß), Erkheim (= Erkheim, Kammlach, Lauben, Westerheim), Illerwinkel (= Kronburg, Lautrach, Legau), Memmingerberg (= Benningen, Holzgünz, Lachen, Memmingerberg, Trunkelsberg, Ungerhausen), Ottobeuren (= Böhen, Hawangen, Ottobeuren) <i>(übrige Gemeinden siehe Stimmkreis 708)</i></p>
713	Neu-Ulm	<p>Vom Landkreis Neu-Ulm die Gemeinden Bellenberg, Elchingen, Illertissen, Nersingen, Neu-Ulm, Roggenburg, Senden, Vöhringen, Weißenhorn die Verwaltungsgemeinschaft Pfaffenhofen a.d.Roth (= Holzheim, Pfaffenhofen a.d.Roth) <i>(übrige Gemeinden siehe Stimmkreis 712)</i></p>

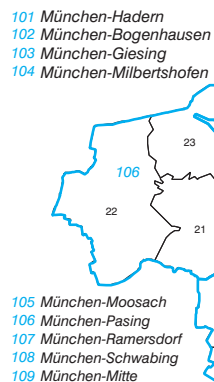
Schaubilder

Abb. 1

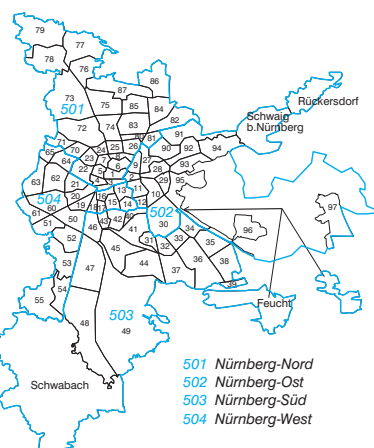
Stimmkreise Bayerns zur Landtagswahl 2018



München



Nürnberg



Augsburg

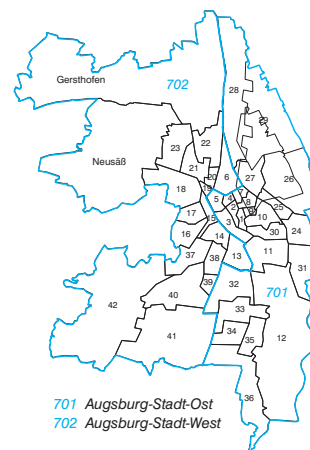
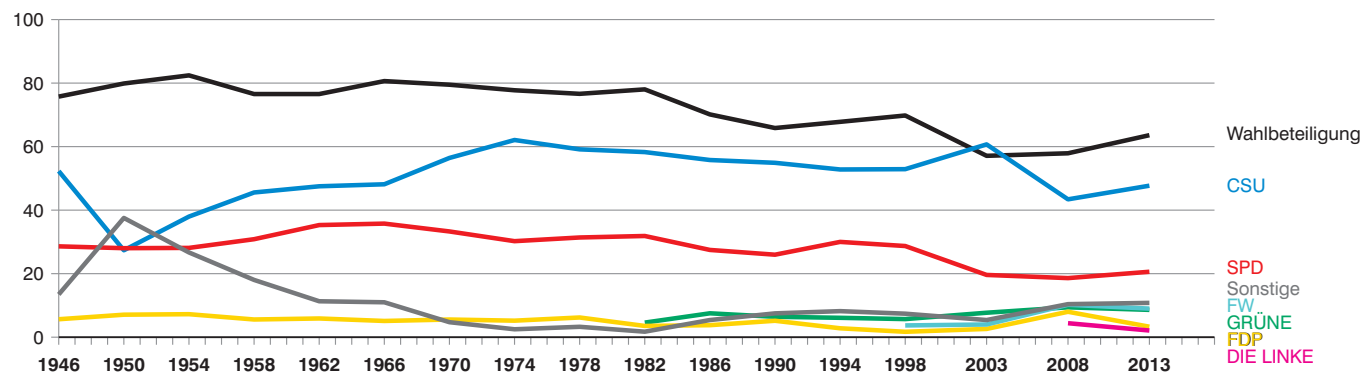
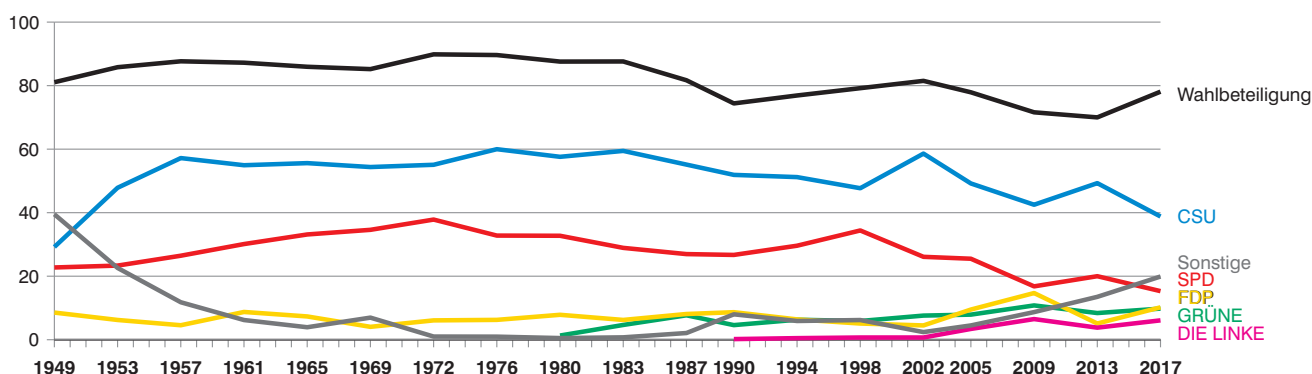


Abb. 2 Wahlen in Bayern seit 1946

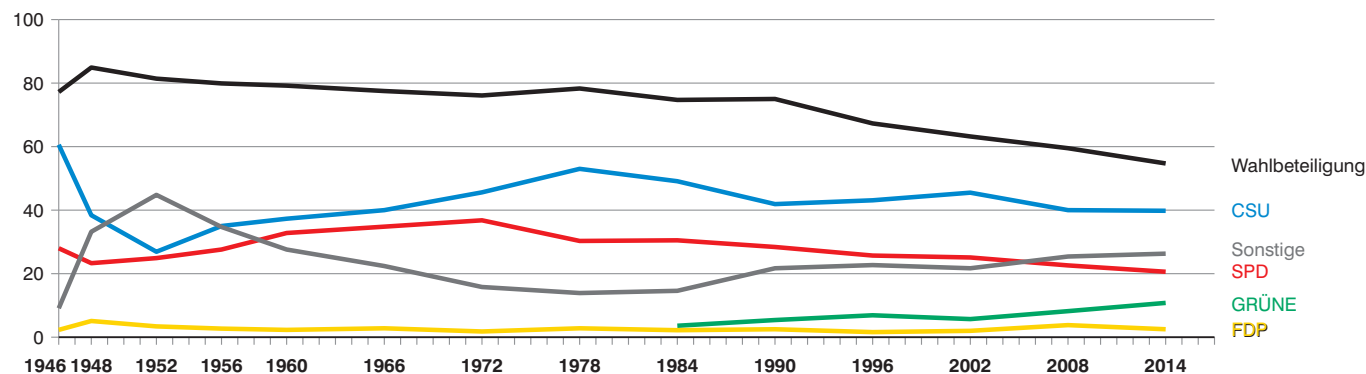
Landtagswahlen - Wahlbeteiligung und Gesamtstimmen (Erst- und Zweitstimmen) in Prozent



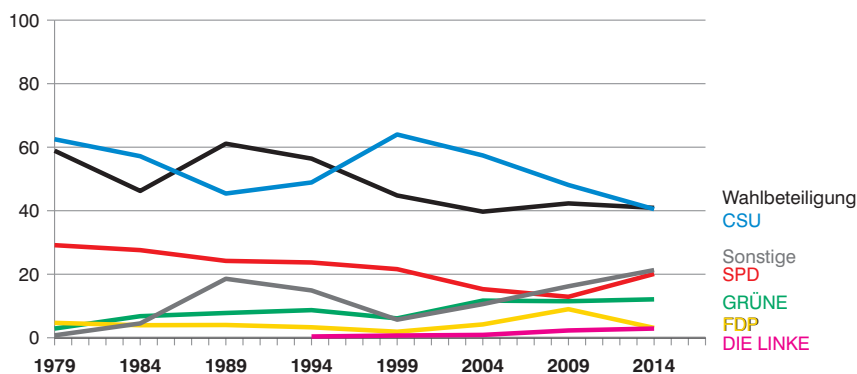
Bundestagswahlen - Wahlbeteiligung und Zweitstimmen in Prozent



Kommunalwahlen - Wahlbeteiligung und Stimmen (Wahl der Stadträte in den kreisfreien Städten und Wahl der Kreistage in den Landkreisen) in Prozent



Europawahlen - Wahlbeteiligung und Stimmen in Prozent



Veröffentlichungen zur Landtagswahl in Bayern am 14. Oktober 2018

Bestellnummer	Titel	Erscheinungstermin
B72003	Vergleichszahlen, Abgeordnete	Juni 2018
B72103	Terminkalender	April 2018
B72113	Wahlleiter	Juni 2018
B72203	Wahlkreisvorschläge, Bewerber	September 2018
B72303	Vorläufiges Ergebnis	Oktober 2018
B72413	Endgültiges Ergebnis	November 2018
B72404	Endgültiges Ergebnis: Bewerber und Abgeordnete	November 2018
B72423	Endgültiges Ergebnis: Regionalergebnisse	April 2019
B72433	Wahlen zum Bayerischen Landtag 1946 bis 2018	Januar 2019
B72443	Endgültiges Ergebnis: Text, Tabellen, Schaubilder	Mai 2019
B72503	Repräsentative Wahlstatistik	Februar 2019



Umfangreiche Informationen zu Wahlen in Bayern sind im Internet verfügbar unter www.wahlen.bayern.de

Publikationsservice

Das Bayerische Landesamt für Statistik veröffentlicht jährlich über 400 Publikationen. Das aktuelle Veröffentlichungsverzeichnis ist im Internet als Datei verfügbar, kann aber auch als Druckversion kostenlos zugesandt werden.

Kostenlos

ist der Download der meisten Veröffentlichungen, z.B. von Statistischen Berichten (PDF- oder Excel-Format).


Kostenpflichtig

sind alle Printversionen (auch von Statistischen Berichten), Datenträger und ausgewählte Dateien (z.B. von Verzeichnissen, von Beiträgen, vom Jahrbuch).

Newsletter Veröffentlichungen

Die Themenbereiche können individuell ausgewählt werden. Über Neuerscheinungen wird aktuell informiert.

Webshop

 Alle Veröffentlichungen sind im Internet verfügbar unter www.statistik.bayern.de/veroeffentlichungen

