



## Statistische Berichte

Kennziffer  
L II 8 j  
2014

# Bezirks- und Kreisumlagen, Schlüsselzuweisungen, Steuer- und Finanzkraft für 2014





Alle Veröffentlichungen im Internet unter  
**[www.statistik.bayern.de/veroeffentlichungen](http://www.statistik.bayern.de/veroeffentlichungen)**

Diesen Code einfach mit der entsprechenden App scannen, um zum angegebenen Link zu gelangen.

#### **Kostenlos**

ist der Download von allen Statistischen Berichten (meist PDF- und Excel-Format) und ausgewählten anderen Publikationen (Informationelle Grundversorgung).

#### **Kostenpflichtig**

sind die links genannten Veröffentlichungen in gedruckter Form sowie die Druck- und Dateiausgaben (auch auf Datenträger) aller anderen Veröffentlichungen.

#### **Newsletter-Service**

Für Themenbereich/e anmelden. Information über Neuerscheinung/en wird per E-Mail aktuell übermittelt.

## **Impressum**

#### **Statistische Berichte**

bieten in tabellarischer Form neuestes Zahlenmaterial der jeweiligen Erhebung. Dieses wird, soweit erforderlich, methodisch erläutert und kurz kommentiert.

#### **Herausgeber, Druck und Vertrieb**

Bayerisches Landesamt für  
Statistik und Datenverarbeitung  
St.-Martin-Str. 47  
81541 München

#### **Vertrieb**

E-Mail [vertrieb@statistik.bayern.de](mailto:vertrieb@statistik.bayern.de)  
Telefon 089 2119-3205  
Telefax 089 2119-3457  
Internet [www.statistik.bayern.de/veroeffentlichungen](http://www.statistik.bayern.de/veroeffentlichungen)

#### **Auskunftsdienst**

E-Mail [info@statistik.bayern.de](mailto:info@statistik.bayern.de)  
Telefon 089 2119-3218  
Telefax 089 2119-3580

© **Bayerisches Landesamt für Statistik und  
Datenverarbeitung, München 2014**

Vervielfältigung und Verbreitung, auch auszugsweise,  
mit Quellenangabe gestattet.

## **Zeichenerklärung**

- 0 mehr als nichts, aber weniger als die Hälfte der kleinsten in der Tabelle nachgewiesenen Einheit
- nichts vorhanden oder keine Veränderung
- / keine Angabe, da Zahl nicht sicher genug
- Zahlenwert unbekannt, geheimzuhalten oder nicht rechenbar
- ... Angabe fällt später an
- x Tabellenfach gesperrt, da Aussage nicht sinnvoll
- ( ) Nachweis unter dem Vorbehalt, dass der Zahlenwert erhebliche Fehler aufweisen kann
- p vorläufiges Ergebnis
- r berichtigtes Ergebnis
- s geschätztes Ergebnis
- D Durchschnitt
- ≙ entspricht

## **Auf- und Abrundungen**

Im Allgemeinen ist ohne Rücksicht auf die Endsummen auf- bzw. abgerundet worden. Deshalb können sich bei der Summierung von Einzelangaben geringfügige Abweichungen zu den ausgewiesenen Endsummen ergeben. Bei der Aufgliederung der Gesamtheit in Prozent kann die Summe der Einzelwerte wegen Rundens vom Wert 100 % abweichen. Eine Abstimmung auf 100 % erfolgt im Allgemeinen nicht.

# Inhaltsverzeichnis

|  |    |
|--|----|
| <b>Vorbemerkungen</b> .....  | 4  |
| <br><b>Abbildungen und Tabellen</b>  |    |
| <br><b>1. Bezirksumlagen</b>   |    |
| 1.1 Umlagekraft, Umlagesoll und Umlagesätze .....  | 10 |
| Abb. 1 Bezirksumlage in den kreisfreien Städten und Landkreisen Bayerns .....  | 12 |
| <br><b>2. Kreisumlagen</b>   |    |
| 2.1 Umlagekraft, Umlagesoll und Umlagesätze .....  | 13 |
| 2.2 Umlagekraft und Umlagesoll nach Gemeindegrößenklassen .....  | 16 |
| 2.3 Grenz- und Durchschnittswerte in den Regierungsbezirken .....  | 16 |
| Abb. 2 Kreisumlage in den Landkreisen Bayerns .....  | 17 |
| <br><b>3. Kreis- und Bezirksumlagen</b>  |    |
| Abb. 3 Kreis- und Bezirksumlage in den kreisfreien Städten und Landkreisen Bayerns ....                                      | 18 |
| <br><b>4. Schlüsselzuweisungen</b>   |    |
| 4.1 Schlüsselzuweisungen an die Gemeinden nach Gemeindegrößenklassen .....   | 19 |
| 4.2 Schlüsselzuweisungen an die Landkreise nach Größenklassen .....  | 19 |
| 4.3 Schlüsselzuweisungen an die Gemeinden nach Regierungsbezirken .....  | 20 |
| 4.4 Schlüsselzuweisungen an die Landkreise nach Regierungsbezirken .....   | 20 |
| 4.5 Schlüsselzuweisungen an Gemeinden und Landkreise nach Regierungsbezirken .   | 20 |
| 4.6 Schlüsselzuweisungen an die Landkreise .....   | 21 |
| 4.7 Gesamtschlüsselzuweisungen an die kreisangehörigen Gemeinden und Landkreise  | 22 |
| Abb. 4 Gemeindeschlüsselzuweisungen in Relation zur Steuerkraft<br>in den kreisfreien Städten und Landkreisen Bayerns.....   | 23 |
| <br><b>5. Steuerkraftzahlen</b>  |    |
| 5.1 Steuerkraftzahlen nach Regierungsbezirken und Gemeindegrößenklassen .....  | 24 |
| <br><b>6. Steuer-, Umlage- und Finanzkraft</b>   |    |
| 6.1 Rangziffernverzeichnis der kreisfreien Städte, kreisangehörigen Gemeinden<br>in den Landkreisen und der Landkreise ..... | 26 |
| 6.2 Kreisfreie Städte und kreisangehörige Gemeinden nach Landkreisen .....   | 28 |
| 6.3 Gemeinden nach Regierungsbezirken und Gemeindegrößenklassen .....  | 32 |
| 6.4 Landkreise .....   | 31 |

## Vorbemerkungen

Gegenstand des Berichts sind Angaben über die Bezirks- und Kreisumlagen, die Schlüssel-zuweisungen sowie die Steuer-, Umlage- und Finanzkraft der Gemeinden und Landkreise für das Jahr 2014.

Rechtsgrundlagen sind das Gesetz über den Finanzausgleich zwischen Staat, Gemeinden und Gemeindeverbänden (Finanzausgleichsgesetz – FAG) in der Fassung der Bekanntmachung vom 16. April 2013 (GVBI S. 210, BayRS 605-1-F), zuletzt geändert durch § 1 des Gesetzes vom 23. Mai 2014 (GVBI S. 187) sowie die Verordnung zur Durchführung des Gesetzes über den Finanzausgleich zwischen Staat, Gemeinden und Gemeindeverbänden (FAGDV 2002) vom 19. Juli 2002 (GVBI S. 418, BayRS 605-10-F), zuletzt geändert durch § 2 des Gesetzes vom 23. Mai 2014 (GVBI S. 187).

Die Steuer- und Umlagekraft sowie die Schlüsselzuweisungen werden vom Bayerischen Landesamt für Statistik und Datenverarbeitung (Landesamt) berechnet und festgesetzt (§ 22 Abs. 1 Satz 1 FAGDV 2002). Die im Bericht ausgewiesenen Kreis- und Bezirksumlagen, die von den Landkreisen und Bezirken festgesetzt werden (Art. 18 bis 20, 21 und 22 FAG; § 17 FAGDV 2002), hat das Landesamt unter Verwendung des Zahlenmaterials zur Umlagekraft als Umlagesoll selbst berechnet. Die Kreis- und Bezirksumlagesätze haben der Bayerische Landkreistag und der Verband der bayerischen Bezirke zur Verfügung gestellt. Die Zahlen zur Finanzkraft beruhen ebenfalls auf eigenen Berechnungen des Landesamts.

Den Relativberechnungen (Euro je Einwohner) liegen die vom Landesamt fortgeschriebenen Einwohnerzahlen zum 31.12. des vorvorhergehenden Jahres einschließlich Berichtigungen für frühere Jahre zugrunde; aufgrund der Berichtigungen ergeben sich geringfügige Abweichungen gegenüber den zum 31.12. des vorvorhergehenden Jahres vom Landesamt amtlich festgestellten Einwohnerzahlen.

## Steuer-, Umlage- und Finanzkraft

### Steuerkraft

Als Steuerkraft einer Gemeinde oder gemeindefreier Gebiete wird die Summe der für sie geltenden Steuerkraftzahlen (Art. 4 FAG) bezeichnet. Die Steuerkraftzahlen drücken aus, in welcher Höhe die Gemeinde (bei gemeindefreien Gebieten der Landkreis) Steuern einnehmen kann, wenn statt der Hebesätze der Gemeinde (des Landkreises) landeseinheitliche Hebe- und Anrechnungssätze gelten würden (sog. Nivellierungshebesätze bei Grundsteuer A, Grundsteuer B und Gewerbesteuer sowie Anrechnungssätze bei Einkommen- und Umsatzsteuerbeteiligung). Bei den Steuerkraft-zahlen handelt es sich hiernach um nivellierte Steuereinnahmen, die die Einnahmemöglichkeiten einer Gemeinde (bei gemeindefreien Gebieten eines Landkreises) widerspiegeln, und zwar vor Durchführung des kommunalen Finanzausgleichs.

Zusammensetzung der Steuerkraft einer Gemeinde:

Steuerkraftzahl der Grundsteuer A  
Steuerkraftzahl der Grundsteuer B  
Steuerkraftzahl der Gewerbesteuer  
Steuerkraftzahl der Einkommensteuerbeteiligung  
Steuerkraftzahl der Umsatzsteuerbeteiligung

-----  
Summe der Steuerkraftzahlen (Steuerkraft)

Die Steuerkraft der Gemeinden ist in Form der „Steuerkraftmesszahl“ (Art. 4 Abs. 1 FAG), die einer „Ausgangsmesszahl“ gegenübergestellt wird, neben den (gewichteten) Einwohnerzahlen Grundlage für die Berechnung der Gemeindeschlüsselzuweisungen (vgl. Erläuterungen 1.1).

### **Umlagekraft**

Als Umlagekraft einer Gemeinde wird die Summe ihrer Umlagegrundlagen bezeichnet. Bei der Festsetzung der Investitionspauschalen nach Art. 12 FAG wird der Begriff „Umlagekraft“ in diesem Sinn verwendet (Art. 12 Abs. 1 Satz 4 FAG). Umlagegrundlagen sind die für die Gemeinde geltenden Steuerkraftzahlen und 80 % ihrer Schlüsselzuweisung des vorangegangenen Haushaltsjahres (Art. 18 Abs. 3 Satz 2 FAG für die kreisangehörigen Gemeinden, Art. 21 Abs. 3 Satz 2 FAG für die kreisfreien Städte).

Die Umlagekraft gemeindefreier Gebiete stimmt wegen der nicht vorhandenen Gemeindeschlüsselzuweisungen mit deren Steuerkraft überein.

Die zum Landkreisergebnis summierte Umlagekraft der Gemeinden und gemeindefreien Gebiete bildet die Umlagekraft eines Landkreises (bei der Berechnung der Kreisumlagen bleiben die Zahlen für die gemeindefreien Gebiete jedoch unberücksichtigt – vgl. Erläuterungen 3.1).

Die zum Regierungsbezirksergebnis summierte Umlagekraft der Gemeinden und gemeindefreien Gebiete bildet die Umlagekraft eines Bezirks.

### **Finanzkraft**

Als Finanzkraft einer Gemeinde oder eines Landkreises werden die sich nach dem FAG ergebenden und nach Abzug von Umlageausgaben verbleibenden (nivellierten) Einnahmen bezeichnet.

Im Gegensatz zur Steuerkraft, die die Einnahmemöglichkeiten einer Gemeinde vor Durchführung des kommunalen Finanzausgleichs wiedergibt, stellt die Finanzkraft die (nivellierten) Einnahmen nach Durchführung des Finanzausgleichs dar. Die Finanzkraft kann damit als Kennzahl für die Ausgleichswirkung des kommunalen Finanzausgleichs verwendet und darüber hinaus als eines von mehreren Kriterien zur Beurteilung der finanziellen Lage einer Gemeinde oder eines Landkreises herangezogen werden.

#### Finanzkraft einer kreisfreien Stadt

|  |  |   |
|--|--|---|
| vor Durchführung des Finanzausgleichs  | Steuerkraft  | Art. 4 FAG  |
| Finanzausgleich                        | + Gemeindeschlüsselzuweisung<br>./ . Bezirksumlage<br>./ . Krankenhausumlage | Art. 2 und 3 FAG<br>Art. 21 FAG<br>Art. 10 b Abs. 3 FAG |
| nach Durchführung des Finanzausgleichs | = Finanzkraft  |   |

#### Finanzkraft einer kreisangehörigen Gemeinde

|  |  |                                 |
|--|--|---------------------------------|
| vor Durchführung des Finanzausgleichs  | Steuerkraft                                      | Art. 4 FAG                      |
| Finanzausgleich                        | + Gemeindeschlüsselzuweisung<br>./ . Kreisumlage | Art. 2 und 3 FAG<br>Art. 18 FAG |
| nach Durchführung des Finanzausgleichs | = Finanzkraft                                    |                                 |

#### Finanzkraft eines Landkreises

Ab 2012 wird der nivellierten Kreisumlage die Steuerkraft der gemeindefreien Gebiete des jeweiligen Landkreises hinzugerechnet.

|  |  |   |
|--|--|---|
| vor Durchführung des Finanzausgleichs  | Nivellierte Kreisumlage<br>(= Umlagegrundlagen der kreisangehörigen Gemeinden<br>* landesdurchschnittlicher Kreisumlagesatz)<br>+ Steuerkraft der gemeindefreien Gebiete | Art. 18 Abs. 3 Satz 2 FAG                         |
| Finanzausgleich                        | + Landkreisschlüsselzuweisung<br>./ . Bezirksumlage<br>./ . Krankenhausumlage  | Art. 5 FAG<br>Art. 21 FAG<br>Art. 10 b Abs. 3 FAG |
| nach Durchführung des Finanzausgleichs | = Finanzkraft  |   |

## **Schlüsselzuweisungen**

Schlüsselzuweisungen sind Zuweisungen des Freistaates Bayern an die Gemeinden und Landkreise im Rahmen des kommunalen Finanzausgleichs (Art. 1 Abs. 3 FAG). Die hierfür bereitgestellten Mittel (die Schlüsselmasse) werden nach einem einheitlich aufgebauten Schlüssel verteilt, der für jedes Haushaltsjahr aufgestellt wird.

### **Gemeindeschlüsselzuweisungen**

Die Schlüsselzuweisungen an die Gemeinden, die als allgemeine Schlüsselzuweisungen (Art. 2 und 3 Abs. 1 FAG) und ggf. zusätzlich als Sonderschlüsselzuweisungen (Art. 3 Abs. 3 FAG) gewährt werden, sind dazu bestimmt, die bestehenden Unterschiede in der Steuerkraft und der Ausgabebelastung zu mildern. Bei der Berechnung der allgemeinen Schlüsselzuweisung jeder Gemeinde wird ihrer durchschnittlichen fiktiven Ausgabebelastung einschließlich einer etwaigen Mehrbelastung (ausgedrückt in der „Ausgangsmesszahl“) ihre eigene Steuerkraft („Steuerkraftmesszahl“) gegenübergestellt. Ist die Ausgangsmesszahl größer als die Steuerkraftmesszahl, erhält die Gemeinde 55 % des Unterschiedsbetrags als allgemeine Schlüsselzuweisung.

Gemeinden, deren Steuerkraftmesszahl je Einwohner unter dem 75 prozentigen Landesdurchschnitt (angesetzt mit dem Prozentsatz ihres Hauptansatzes) bleibt, erhalten zur stärkeren Auffüllung ihrer unterdurchschnittlichen Steuerkraft 15 % des Unterschiedsbetrags als Sonderschlüsselzuweisung.

### **Landkreisschlüsselzuweisungen**

Die Schlüsselzuweisungen an die Landkreise (Art. 5 FAG) sind dazu bestimmt, die bestehenden Unterschiede in der Umlagekraft zuzüglich des Kommunalanteils an der Grunderwerbsteuer und der Ausgabebelastung zu mildern.

Bei der Berechnung der Schlüsselzuweisung jedes Landkreises werden seiner fiktiven Ausgabebelastung einschließlich einer etwaigen Mehrbelastung (ausgedrückt in der „Ausgangsmesszahl“) seine eigenen Einnahmemöglichkeiten („Umlagekraftmesszahl“) gegenübergestellt. Ist die Ausgangsmesszahl größer als die Umlagekraftmesszahl, erhält der Landkreis 50 % des Unterschiedsbetrags als Schlüsselzuweisung.

## Umlagen

### Kreisumlagen (Art. 18 bis 20 FAG)

Die Kreisumlagen sind Leistungen der kreisangehörigen Gemeinden an die Landkreise.

Die Landkreise legen alljährlich ihren durch die sonstigen Einnahmen nicht gedeckten Bedarf auf die kreisangehörigen Gemeinden um (Kreisumlage). Die Kreisumlage wird in Vomhundertsätzen (Umlagesätze) der Umlagegrundlagen bemessen. Umlagegrundlagen für die Kreisumlage sind die für die kreisangehörigen Gemeinden geltenden Steuerkraftzahlen (Art. 4 FAG) sowie 80 % der Schlüsselzuweisungen der kreisangehörigen Gemeinden des vorangegangenen Haushaltsjahres.

Für jeden Regierungsbezirk und für Bayern ist ein gewogener Durchschnittsumlagesatz angegeben, der sich wie folgt errechnet:

|  |       |
|--|-------|
| Summe der Umlagen der kreisangehörigen Gemeinden<br>(in einem Regierungsbezirk oder in Bayern) | * 100 |
|--|-------|

---

|   |
|---|
| Summe der Umlagegrundlagen der kreisangehörigen Gemeinden<br>(in einem Regierungsbezirk oder in Bayern) |
|---|

In der Tabelle „Grenz- und Durchschnittswerte in den Regierungsbezirken“ (Tabelle 2.3) sind für jeden Regierungsbezirk und für Bayern bezüglich des Umlagesolls (Euro-Betrag) und der Umlagekraft (Euro-Betrag) gewogene Durchschnittswerte angegeben, die wie folgt gebildet werden.

Für einen Regierungsbezirk:

Das Umlagesoll bzw. die Umlagekraft jedes Landkreises wird mit seiner Einwohnerzahl vervielfältigt. Das auf den Landkreis jeweils entfallende Produkt wird zum Regierungsbezirks-ergebnis summiert und dieses durch die Einwohnerzahl des Regierungsbezirks geteilt.

Für Bayern:

Das Umlagesoll bzw. die Umlagekraft jedes Landkreises wird mit seiner Einwohnerzahl vervielfältigt. Das auf den Landkreis jeweils entfallende Produkt wird zum Bayernergebnis summiert und dieses durch die Einwohnerzahl Bayerns geteilt.

### Bezirksumlagen (Art. 21 und 22 FAG)

Die Bezirksumlagen sind Leistungen der kreisfreien Städte und Landkreise an die Bezirke.

Die Bezirke legen alljährlich ihren durch die sonstigen Einnahmen nicht gedeckten Bedarf auf die kreisfreien Städte und Landkreise um (Bezirksumlage). Die Bezirksumlage wird in Vomhundertsätzen (Umlagesätze) der Umlagegrundlagen bemessen. Umlagegrundlagen für die Bezirksumlage sind die für die Gemeinden und gemeindefreien Gebiete geltenden Steuerkraftzahlen (Art. 4 FAG) sowie 80 % der Gemeindeschlüsselzuweisungen des vorangegangenen Haushaltsjahres.

Für Bayern sind gewogene Durchschnittsumlagesätze angegeben, die sich wie folgt errechnen:

|  |       |
|--|-------|
| Summe der Umlagen<br>der kreisfreien Städte oder Landkreise oder insgesamt | * 100 |
|--|-------|

---

|   |
|---|
| Summe der Umlagegrundlagen<br>der kreisfreien Städte oder Landkreise oder insgesamt |
|---|



### **Krankenhausumlage (Art. 10 b Abs. 3 FAG)**

Die Krankenhausumlage ist eine Leistung der kreisfreien Städte und Landkreise an den Freistaat Bayern. Die Mittel für die Krankenhausinvestitionsförderung werden vom Staat und den Kommunen grundsätzlich je zur Hälfte aufgebracht. Der kommunale Finanzierungsanteil wurde 2014 zu rund 89 % über die Krankenhausumlage, die von den kreisfreien Städten und Landkreisen erhoben wird, und zu rund 11 % über die „örtliche Beteiligung“ erbracht. Die Umlage wird je zur Hälfte nach den Umlagegrundlagen und der Einwohnerzahl der kreisfreien Städte und Landkreise erhoben.

### **Solidarumlage**

Die Solidarumlage ist seit dem Jahr 2008 abgeschafft. Im Jahr 2006 wurden bereits 20 %, im Jahr 2007 50 % der „Solidarumlage netto“ vom Freistaat übernommen. Seit dem Jahr 2008 übernimmt der Freistaat den vollen Betrag der „Solidarumlage netto“.

Die Mitfinanzierung der bayerischen Kommunen an den Lasten der Deutschen Einheit beschränkt sich seit 2008 ausschließlich auf die nach Bundesrecht zu entrichtende erhöhte Gewerbesteuerumlage und auf den Verbundautomatismus beim allgemeinen Steuerverbund.

### **Hinweis**

Im Statistischen Bericht L III 1j „Staats- und Kommunalschulden Bayerns am 31. Dezember JJJJ“ werden im Gegensatz zum vorliegenden Bericht auch die Finanzkraft, Steuerkraftzahl, Schlüsselzuweisungen und Umlageausgaben der einzelnen Gemeinden dargestellt, und zwar in Euro je Einwohner. Zugrunde gelegt werden hierbei allerdings die Einwohnerzahlen zum 30.06. des jeweiligen Jahres.

## 1. Bezirksumlagen

## 1.1 Umlagekraft, Umlagesoll

| Lfd.<br>Nr. | Bezirk<br><br>a = kreisfreie<br>Städte<br>b = Landkreise<br>c = kreisfreie<br>Städte und<br>Landkreise | Einwohner<br>am<br>31.12.2012 | Steuerkraftzahlen 2014 |  |                    |                                      |                                   |
|-------------|--|-------------------------------|------------------------|--|--------------------|--------------------------------------|-----------------------------------|
|             |  |                               | Grundsteuer            |  | Gewerbe-<br>steuer | Einkommen-<br>steuer-<br>beteiligung | Umsatz-<br>steuer-<br>beteiligung |
|             |  |                               |                        |  |                    |                                      |                                   |
|             |  |                               | €                      |  |                    |                                      |                                   |

## Kreisfreie Städte, Landkreise

|    |               |   |            |            |               |               |               |             |
|----|---------------|---|------------|------------|---------------|---------------|---------------|-------------|
| 1  | Oberbayern    | a | 1 576 129  | 357 433    | 161 221 911   | 979 075 397   | 860 314 588   | 152 703 203 |
| 2  |               | b | 2 841 420  | 16 159 798 | 242 975 081   | 1 346 044 642 | 1 308 483 782 | 110 712 718 |
| 3  |               | c | 4 417 549  | 16 517 231 | 404 196 992   | 2 325 120 039 | 2 168 798 370 | 263 415 921 |
| 4  | Niederbayern  | a | 159 459    | 226 343    | 16 286 060    | 55 100 531    | 57 938 351    | 10 522 048  |
| 5  |               | b | 1 022 013  | 10 750 518 | 70 178 228    | 330 259 559   | 330 653 995   | 32 455 626  |
| 6  |               | c | 1 181 472  | 10 976 861 | 86 464 288    | 385 360 090   | 388 592 346   | 42 977 674  |
| 7  | Oberpfalz     | a | 221 585    | 129 851    | 23 369 298    | 162 739 708   | 83 757 144    | 17 423 078  |
| 8  |               | b | 853 180    | 6 922 877  | 58 155 918    | 191 959 138   | 274 519 889   | 23 226 732  |
| 9  |               | c | 1 074 765  | 7 052 728  | 81 525 216    | 354 698 846   | 358 277 033   | 40 649 810  |
| 10 | Oberfranken   | a | 227 828    | 148 735    | 21 667 889    | 125 900 730   | 75 029 062    | 18 324 455  |
| 11 |               | b | 830 900    | 4 776 947  | 58 036 871    | 182 754 500   | 261 551 195   | 26 759 824  |
| 12 |               | c | 1 058 728  | 4 925 682  | 79 704 760    | 308 655 230   | 336 580 257   | 45 084 279  |
| 13 | Mittelfranken | a | 797 712    | 575 164    | 81 629 671    | 298 509 491   | 319 284 779   | 64 418 003  |
| 14 |               | b | 901 012    | 5 561 752  | 63 049 434    | 234 441 571   | 349 029 452   | 26 316 003  |
| 15 |               | c | 1 698 724  | 6 136 916  | 144 679 105   | 532 951 062   | 668 314 231   | 90 734 006  |
| 16 | Unterfranken  | a | 244 356    | 108 911    | 26 778 835    | 104 408 406   | 87 538 980    | 20 305 585  |
| 17 |               | b | 1 053 443  | 6 518 204  | 77 110 678    | 229 157 958   | 369 064 297   | 31 334 808  |
| 18 |               | c | 1 297 799  | 6 627 115  | 103 889 513   | 333 566 364   | 456 603 277   | 51 640 393  |
| 19 | Schwaben      | a | 420 445    | 267 498    | 37 394 085    | 134 582 543   | 138 794 887   | 26 413 136  |
| 20 |               | b | 1 372 419  | 9 347 589  | 107 644 593   | 404 512 762   | 518 270 455   | 46 515 594  |
| 21 |               | c | 1 792 864  | 9 615 087  | 145 038 678   | 539 095 305   | 657 065 342   | 72 928 730  |
| 22 | Bayern        | a | 3 647 514  | 1 813 935  | 368 347 749   | 1 860 316 806 | 1 622 657 791 | 310 109 508 |
| 23 |               | b | 8 874 387  | 60 037 685 | 677 150 803   | 2 919 130 130 | 3 411 573 065 | 297 321 305 |
| 24 |               | c | 12 521 901 | 61 851 620 | 1 045 498 552 | 4 779 446 936 | 5 034 230 856 | 607 430 813 |

## Zusammenstellung nach Regierungsbezirken

|    |               |            |            |               |               |               |             |
|----|---------------|------------|------------|---------------|---------------|---------------|-------------|
| 25 | Oberbayern    | 4 417 549  | 16 517 231 | 404 196 992   | 2 325 120 039 | 2 168 798 370 | 263 415 921 |
| 26 | Niederbayern  | 1 181 472  | 10 976 861 | 86 464 288    | 385 360 090   | 388 592 346   | 42 977 674  |
| 27 | Oberpfalz     | 1 074 765  | 7 052 728  | 81 525 216    | 354 698 846   | 358 277 033   | 40 649 810  |
| 28 | Oberfranken   | 1 058 728  | 4 925 682  | 79 704 760    | 308 655 230   | 336 580 257   | 45 084 279  |
| 29 | Mittelfranken | 1 698 724  | 6 136 916  | 144 679 105   | 532 951 062   | 668 314 231   | 90 734 006  |
| 30 | Unterfranken  | 1 297 799  | 6 627 115  | 103 889 513   | 333 566 364   | 456 603 277   | 51 640 393  |
| 31 | Schwaben      | 1 792 864  | 9 615 087  | 145 038 678   | 539 095 305   | 657 065 342   | 72 928 730  |
| 32 | Bayern        | 12 521 901 | 61 851 620 | 1 045 498 552 | 4 779 446 936 | 5 034 230 856 | 607 430 813 |

für 2014

und Umlagesätze

|          |  |                          |                                       | Umlagekraft       | Umlagesoll                  |             |
|----------|--|--------------------------|---------------------------------------|-------------------|-----------------------------|-------------|
| zusammen | 80 % der<br>Gemeinde-<br>schlüssel-<br>zuweisungen<br>2013 | Umlage-<br>kraft<br>2014 | Bezirksumlage<br>(Umlagesoll)<br>2014 | €<br>je Einwohner | Bezirks-<br>umlage-<br>satz | Lfd.<br>Nr. |
| €        |  |                          |                                       |                   |                             |             |

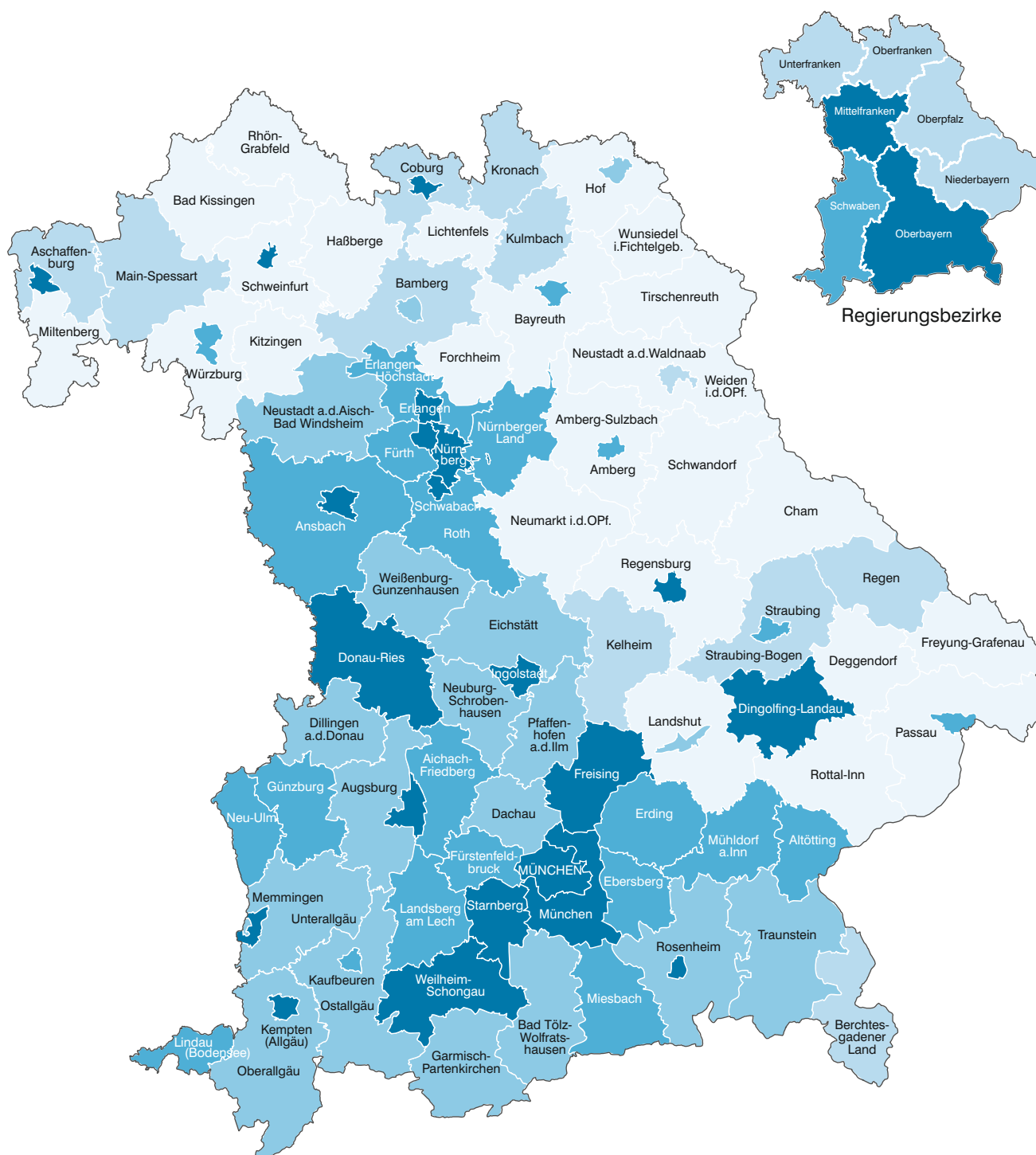
Kreisfreie Städte, Landkreise

|                |               |                |               |          |        |       |    |
|----------------|---------------|----------------|---------------|----------|--------|-------|----|
| 2 153 672 532  | 40 667 188    | 2 194 339 720  | 471 783 040   | 1 392,23 | 299,33 | 21,50 | 1  |
| 3 024 376 021  | 182 422 976   | 3 206 798 997  | 689 461 784   | 1 128,59 | 242,65 | 21,50 | 2  |
| 5 178 048 553  | 223 090 164   | 5 401 138 717  | 1 161 244 824 | 1 222,66 | 262,87 | 21,50 | 3  |
| 140 073 333    | 26 861 734    | 166 935 067    | 32 552 338    | 1 046,88 | 204,14 | 19,50 | 4  |
| 774 297 926    | 142 915 704   | 917 213 630    | 178 856 658   | 897,46   | 175,00 | 19,50 | 5  |
| 914 371 259    | 169 777 438   | 1 084 148 697  | 211 408 996   | 917,63   | 178,94 | 19,50 | 6  |
| 287 419 079    | 32 817 344    | 320 236 423    | 59 243 738    | 1 445,21 | 267,36 | 18,50 | 7  |
| 554 784 554    | 132 973 644   | 687 758 198    | 127 235 267   | 806,11   | 149,13 | 18,50 | 8  |
| 842 203 633    | 165 790 988   | 1 007 994 621  | 186 479 005   | 937,87   | 173,51 | 18,50 | 9  |
| 241 070 871    | 43 859 924    | 284 930 795    | 55 276 574    | 1 250,64 | 242,62 | 19,40 | 10 |
| 533 879 337    | 137 951 385   | 671 830 722    | 130 335 160   | 808,56   | 156,86 | 19,40 | 11 |
| 774 950 208    | 181 811 309   | 956 761 517    | 185 611 734   | 903,69   | 175,32 | 19,40 | 12 |
| 784 417 108    | 202 757 702   | 967 174 810    | 232 121 954   | 1 212,44 | 290,98 | 24,00 | 13 |
| 678 398 212    | 92 170 500    | 770 568 712    | 184 936 491   | 855,23   | 205,25 | 24,00 | 14 |
| 1 442 815 320  | 294 928 202   | 1 737 743 522  | 417 058 445   | 1 022,97 | 245,51 | 24,00 | 15 |
| 239 140 717    | 51 661 795    | 290 802 512    | 55 252 477    | 1 190,08 | 226,11 | 19,00 | 16 |
| 713 185 945    | 143 709 046   | 856 894 991    | 162 810 048   | 813,42   | 154,55 | 19,00 | 17 |
| 952 326 662    | 195 370 841   | 1 147 697 503  | 218 062 525   | 884,34   | 168,02 | 19,00 | 18 |
| 337 452 149    | 115 372 010   | 452 824 159    | 103 696 732   | 1 077,01 | 246,64 | 22,90 | 19 |
| 1 086 290 993  | 132 037 119   | 1 218 328 112  | 278 997 138   | 887,72   | 203,29 | 22,90 | 20 |
| 1 423 743 142  | 247 409 129   | 1 671 152 271  | 382 693 870   | 932,11   | 213,45 | 22,90 | 21 |
| 4 163 245 789  | 513 997 697   | 4 677 243 486  | 1 009 926 853 | 1 282,31 | 276,88 | 21,59 | 22 |
| 7 365 212 988  | 964 180 374   | 8 329 393 362  | 1 752 632 546 | 938,59   | 197,49 | 21,04 | 23 |
| 11 528 458 777 | 1 478 178 071 | 13 006 636 848 | 2 762 559 399 | 1 038,71 | 220,62 | 21,24 | 24 |

Zusammenstellung nach Regierungsbezirken

|                |               |                |               |          |        |       |    |
|----------------|---------------|----------------|---------------|----------|--------|-------|----|
| 5 178 048 553  | 223 090 164   | 5 401 138 717  | 1 161 244 824 | 1 222,66 | 262,87 | 21,50 | 25 |
| 914 371 259    | 169 777 438   | 1 084 148 697  | 211 408 996   | 917,63   | 178,94 | 19,50 | 26 |
| 842 203 633    | 165 790 988   | 1 007 994 621  | 186 479 005   | 937,87   | 173,51 | 18,50 | 27 |
| 774 950 208    | 181 811 309   | 956 761 517    | 185 611 734   | 903,69   | 175,32 | 19,40 | 28 |
| 1 442 815 320  | 294 928 202   | 1 737 743 522  | 417 058 445   | 1 022,97 | 245,51 | 24,00 | 29 |
| 952 326 662    | 195 370 841   | 1 147 697 503  | 218 062 525   | 884,34   | 168,02 | 19,00 | 30 |
| 1 423 743 142  | 247 409 129   | 1 671 152 271  | 382 693 870   | 932,11   | 213,45 | 22,90 | 31 |
| 11 528 458 777 | 1 478 178 071 | 13 006 636 848 | 2 762 559 399 | 1 038,71 | 220,62 | 21,24 | 32 |

## Bezirksumlage 2014

**in den kreisfreien Städten und Landkreisen Bayerns**

Umlagesoll  
in Euro je Einwohner

|  |                         |
|--|-------------------------|
|  | bis unter 160,00        |
|  | 160,00 bis unter 180,00 |
|  | 180,00 bis unter 200,00 |
|  | 200,00 bis unter 220,00 |
|  | 220,00 oder mehr        |

Häufigkeit

24  
11  
18  
22  
21

Minimum: Lkr Schweinfurt 138,90 € je Einwohner

Maximum: Lkr München 520,34 € je Einwohner

## 2. Kreisumlagen für 2014

### 2.1 Umlagekraft, Umlagesoll und Umlagesätze

| Schl.<br>Nr. | Gebiet | Einwohner<br>am<br>31.12.2012 | Steuerkraft-<br>zahlen<br>2014 | 80% der<br>Gemeinde-<br>schlüssel-<br>zuweisungen<br>2013 | Umlagekraft<br>2014 | Kreisumlage<br>(Umlagesoll)<br>2014 | Umlagekraft       | Umlagesoll                |   |
|--------------|--------|-------------------------------|--------------------------------|---|---------------------|-------------------------------------|-------------------|---------------------------|---|
|              |        |                               |                                |   |                     |                                     | € je<br>Einwohner | Kreis-<br>umlage-<br>satz |   |
|              |        |                               |                                |   |                     |                                     |                   |                           | € |

### Zusammenstellung nach Regierungsbezirken

|   |               |                  |                      |                    |                      |                      |               |               |             |
|---|---------------|------------------|----------------------|--------------------|----------------------|----------------------|---------------|---------------|-------------|
| 1 | Oberbayern    | 2 841 420        | 3 025 487 582        | 182 422 976        | 3 207 910 558        | 1 574 826 360        | 1 128,98      | 554,24        | 49,1        |
| 2 | Niederbayern  | 1 022 013        | 774 107 960          | 142 915 704        | 917 023 664          | 440 091 136          | 897,27        | 430,61        | 48,0        |
| 3 | Oberpfalz     | 853 180          | 554 694 965          | 132 973 644        | 687 668 609          | 301 399 415          | 806,01        | 353,27        | 43,8        |
| 4 | Oberfranken   | 830 900          | 533 717 114          | 137 951 385        | 671 668 499          | 316 316 450          | 808,36        | 380,69        | 47,1        |
| 5 | Mittelfranken | 901 012          | 678 371 640          | 92 170 500         | 770 542 140          | 375 652 180          | 855,20        | 416,92        | 48,8        |
| 6 | Unterfranken  | 1 053 443        | 712 902 858          | 143 709 046        | 856 611 904          | 389 236 669          | 813,15        | 369,49        | 45,5        |
| 7 | Schwaben      | 1 372 419        | 1 086 246 378        | 132 037 119        | 1 218 283 497        | 584 941 747          | 887,69        | 426,21        | 48,0        |
|   | <b>Bayern</b> | <b>8 874 387</b> | <b>7 365 528 497</b> | <b>964 180 374</b> | <b>8 329 708 871</b> | <b>3 982 463 957</b> | <b>938,62</b> | <b>448,76</b> | <b>47,8</b> |

### Regierungsbezirk Oberbayern

#### Landkreise

|     |                         |                  |                      |                    |                      |                      |                 |               |             |
|-----|-------------------------|------------------|----------------------|--------------------|----------------------|----------------------|-----------------|---------------|-------------|
| 171 | Altötting               | 106 653          | 94 862 366           | 9 650 450          | 104 512 816          | 57 273 023           | 979,93          | 537,00        | 54,8        |
| 172 | Berchtesgadener Land    | 101 875          | 68 154 299           | 14 551 443         | 82 705 742           | 42 179 928           | 811,84          | 414,04        | 51,0        |
| 173 | Bad Tölz-Wolfratshausen | 120 664          | 93 411 688           | 9 940 902          | 103 352 590          | 55 810 399           | 856,53          | 462,53        | 54,0        |
| 174 | Dachau                  | 142 021          | 126 128 823          | 4 842 579          | 130 971 402          | 64 830 844           | 922,20          | 456,49        | 49,5        |
| 175 | Ebersberg               | 131 011          | 129 049 949          | 3 587 408          | 132 637 357          | 68 308 239           | 1 012,41        | 521,39        | 51,5        |
| 176 | Eichstätt               | 125 088          | 96 937 837           | 12 944 320         | 109 882 157          | 49 446 971           | 878,44          | 395,30        | 45,0        |
| 177 | Erding                  | 128 289          | 121 841 497          | 7 034 342          | 128 875 839          | 62 118 154           | 1 004,57        | 484,20        | 48,2        |
| 178 | Freising                | 166 313          | 174 476 320          | 6 307 725          | 180 784 045          | 86 595 558           | 1 087,01        | 520,68        | 47,9        |
| 179 | Fürstenfeldbruck        | 205 227          | 181 054 265          | 10 308 077         | 191 362 342          | 101 804 766          | 932,44          | 496,06        | 53,2        |
| 180 | Garmisch-Partenkirchen  | 84 786           | 62 159 896           | 12 413 906         | 74 573 802           | 39 896 984           | 879,55          | 470,56        | 53,5        |
| 181 | Landsberg am Lech       | 114 223          | 98 698 349           | 8 186 116          | 106 884 465          | 51 838 966           | 935,75          | 453,84        | 48,5        |
| 182 | Miesbach                | 94 759           | 85 051 701           | 6 847 418          | 91 899 119           | 50 544 515           | 969,82          | 533,40        | 55,0        |
| 183 | Mühldorf a. Inn         | 108 212          | 90 084 293           | 10 813 247         | 100 897 540          | 55 291 852           | 932,41          | 510,96        | 54,8        |
| 184 | München                 | 325 744          | 788 264 816          | 33 091             | 788 297 907          | 336 997 355          | 2 419,99        | 1 034,55      | 42,75       |
| 185 | Neuburg-Schrobenhausen  | 91 783           | 68 767 599           | 8 984 902          | 77 752 501           | 41 208 826           | 847,13          | 448,98        | 53,0        |
| 186 | Pfaffenhofen a.d. Ilm   | 118 905          | 95 780 408           | 4 259 735          | 100 040 143          | 44 517 864           | 841,35          | 374,40        | 44,5        |
| 187 | Rosenheim               | 247 133          | 186 923 770          | 23 937 597         | 210 861 367          | 104 376 377          | 853,23          | 422,35        | 49,5        |
| 188 | Starnberg               | 129 686          | 183 230 755          | 641 977            | 183 872 732          | 87 983 102           | 1 417,83        | 678,43        | 47,85       |
| 189 | Traunstein              | 169 480          | 141 798 876          | 14 549 266         | 156 348 142          | 85 991 478           | 922,52          | 507,38        | 55,0        |
| 190 | Weilheim-Schongau       | 129 568          | 138 810 075          | 12 588 475         | 151 398 550          | 87 811 159           | 1 168,49        | 677,72        | 58,0        |
| 1   | <b>Oberbayern</b>       | <b>2 841 420</b> | <b>3 025 487 582</b> | <b>182 422 976</b> | <b>3 207 910 558</b> | <b>1 574 826 360</b> | <b>1 128,98</b> | <b>554,24</b> | <b>49,1</b> |

Noch: 2. Kreisumlagen für 2014

Noch: 2.1 Umlagekraft, Umlagesoll und Umlagesätze

| Schl.-<br>Nr. | Gebiet | Einwohner<br>am<br>31.12.2012 | Steuerkraft-<br>zahlen<br>2014 | 80 % der<br>Gemeinde-<br>schlüssel-<br>zuweisungen<br>2013 | Umlagekraft<br>2014 | Kreisumlage<br>(Umlagesoll)<br>2014 | Umlagekraft       | Umlagesoll                |   |
|---------------|--------|-------------------------------|--------------------------------|--|---------------------|-------------------------------------|-------------------|---------------------------|---|
|               |        |                               |                                |  |                     |                                     | € je<br>Einwohner | Kreis-<br>umlage-<br>satz |   |
|               |        |                               |                                |  |                     |                                     |                   |                           | € |

**Regierungsbezirk Niederbayern**

Landkreise

|          |                     |                  |                    |                    |                    |                    |               |               |              |
|----------|---------------------|------------------|--------------------|--------------------|--------------------|--------------------|---------------|---------------|--------------|
| 271      | Deggendorf          | 114 733          | 79 126 210         | 14 894 136         | 94 020 346         | 44 189 563         | 819,47        | 385,15        | 47,0         |
| 272      | Freyung-Grafenau    | 77 817           | 38 524 835         | 18 995 836         | 57 520 671         | 27 753 724         | 739,18        | 356,65        | 48,25        |
| 273      | Kelheim             | 113 996          | 84 575 464         | 11 916 224         | 96 491 688         | 47 280 927         | 846,45        | 414,76        | 49,0         |
| 274      | Landshut            | 148 862          | 109 969 781        | 11 903 582         | 121 873 363        | 62 764 782         | 818,70        | 421,63        | 51,5         |
| 275      | Passau              | 184 905          | 107 484 525        | 31 969 965         | 139 454 490        | 62 057 248         | 754,20        | 335,62        | 44,5         |
| 276      | Regen               | 76 329           | 48 958 264         | 16 684 679         | 65 642 943         | 30 852 183         | 860,00        | 404,20        | 47,0         |
| 277      | Rottal-Inn          | 117 437          | 73 968 566         | 15 435 562         | 89 404 128         | 44 702 064         | 761,29        | 380,65        | 50,0         |
| 278      | Straubing-Bogen     | 96 667           | 66 757 843         | 15 522 476         | 82 280 319         | 37 026 144         | 851,17        | 383,03        | 45,0         |
| 279      | Dingolfing-Landau   | 91 267           | 164 742 472        | 5 593 244          | 170 335 716        | 83 464 501         | 1 866,35      | 914,51        | 49,0         |
| <b>2</b> | <b>Niederbayern</b> | <b>1 022 013</b> | <b>774 107 960</b> | <b>142 915 704</b> | <b>917 023 664</b> | <b>440 091 136</b> | <b>897,27</b> | <b>430,61</b> | <b>47,99</b> |

**Regierungsbezirk Oberpfalz**

Landkreise

|          |                        |                |                    |                    |                    |                    |               |               |              |
|----------|------------------------|----------------|--------------------|--------------------|--------------------|--------------------|---------------|---------------|--------------|
| 371      | Amberg-Weizsach        | 103 352        | 58 828 256         | 22 848 022         | 81 676 278         | 36 264 267         | 790,27        | 350,88        | 44,4         |
| 372      | Cham                   | 125 620        | 80 604 225         | 21 351 091         | 101 955 316        | 46 185 758         | 811,62        | 367,66        | 45,3         |
| 373      | Neumarkt i.d. OPf.     | 127 145        | 95 115 614         | 12 588 243         | 107 703 857        | 42 543 024         | 847,09        | 334,60        | 39,5         |
| 374      | Neustadt a.d. Waldnaab | 95 849         | 56 476 389         | 22 530 418         | 79 006 807         | 35 553 063         | 824,28        | 370,93        | 45,0         |
| 375      | Regensburg             | 184 344        | 124 937 516        | 21 390 343         | 146 327 859        | 58 531 144         | 793,78        | 317,51        | 40,0         |
| 376      | Schwandorf             | 142 947        | 95 443 797         | 17 410 257         | 112 854 054        | 53 831 384         | 789,48        | 376,58        | 47,7         |
| 377      | Tirschenreuth          | 73 923         | 43 289 168         | 14 855 270         | 58 144 438         | 28 490 775         | 786,55        | 385,41        | 49,0         |
| <b>3</b> | <b>Oberpfalz</b>       | <b>853 180</b> | <b>554 694 965</b> | <b>132 973 644</b> | <b>687 668 609</b> | <b>301 399 415</b> | <b>806,01</b> | <b>353,27</b> | <b>43,83</b> |

**Regierungsbezirk Oberfranken**

Landkreise

|          |                          |                |                    |                    |                    |                    |               |               |              |
|----------|--------------------------|----------------|--------------------|--------------------|--------------------|--------------------|---------------|---------------|--------------|
| 471      | Bamberg                  | 143 758        | 96 815 408         | 21 802 414         | 118 617 822        | 52 191 842         | 825,12        | 363,05        | 44,0         |
| 472      | Bayreuth                 | 104 901        | 58 247 782         | 21 139 383         | 79 387 165         | 36 518 096         | 756,78        | 348,12        | 46,0         |
| 473      | Coburg                   | 87 006         | 63 154 289         | 10 673 530         | 73 827 819         | 33 222 519         | 848,54        | 381,84        | 45,0         |
| 474      | Forchheim                | 113 331        | 73 471 938         | 16 713 070         | 90 185 008         | 47 347 129         | 795,77        | 417,78        | 52,5         |
| 475      | Hof                      | 97 890         | 61 936 898         | 17 848 200         | 79 785 098         | 37 498 996         | 815,05        | 383,07        | 47,0         |
| 476      | Kronach                  | 69 095         | 46 255 578         | 12 896 804         | 59 152 382         | 26 027 048         | 856,10        | 376,68        | 44,0         |
| 477      | Kulmbach                 | 73 211         | 51 939 481         | 10 935 311         | 62 874 792         | 29 991 276         | 858,82        | 409,66        | 47,7         |
| 478      | Lichtenfels              | 67 109         | 40 277 305         | 10 363 102         | 50 640 407         | 23 547 789         | 754,60        | 350,89        | 46,5         |
| 479      | Wunsiedel i. Fichtelgeb. | 74 599         | 41 618 435         | 15 579 571         | 57 198 006         | 29 971 755         | 766,74        | 401,77        | 52,4         |
| <b>4</b> | <b>Oberfranken</b>       | <b>830 900</b> | <b>533 717 114</b> | <b>137 951 385</b> | <b>671 668 499</b> | <b>316 316 450</b> | <b>808,36</b> | <b>380,69</b> | <b>47,09</b> |

Noch: 2. Kreisumlagen für 2014

Noch: 2.1 Umlagekraft, Umlagesoll und Umlagesätze

| Schl.-<br>Nr. | Gebiet | Einwohner<br>am<br>31.12.2012 | Steuerkraft-<br>zahlen<br>2014 | 80 % der<br>Gemeinde-<br>schlüssel-<br>zuweisungen<br>2013 | Umlagekraft<br>2014 | Kreisumlage<br>(Umlagesoll)<br>2014 | Umlagekraft       | Umlagesoll                |   |
|---------------|--------|-------------------------------|--------------------------------|--|---------------------|-------------------------------------|-------------------|---------------------------|---|
|               |        |                               |                                |  |                     |                                     | € je<br>Einwohner | Kreis-<br>umlage-<br>satz |   |
|               |        |                               |                                |  |                     |                                     |                   |                           | € |

**Regierungsbezirk Mittelfranken**

Landkreise

|          |                                       |                |                    |                   |                    |                    |               |               |              |
|----------|---------------------------------------|----------------|--------------------|-------------------|--------------------|--------------------|---------------|---------------|--------------|
| 571      | Ansbach                               | 178 317        | 132 466 717        | 22 605 987        | 155 072 704        | 75 985 625         | 869,65        | 426,13        | 49,0         |
| 572      | Erlangen-Höchstadt                    | 131 391        | 113 672 462        | 6 504 782         | 120 177 244        | 59 968 445         | 914,65        | 456,41        | 49,9         |
| 573      | Fürth                                 | 113 959        | 85 573 182         | 12 017 315        | 97 590 497         | 43 818 133         | 856,36        | 384,51        | 44,9         |
| 574      | Nürnberger Land                       | 164 564        | 138 927 156        | 10 113 883        | 149 041 039        | 71 539 699         | 905,67        | 434,72        | 48,0         |
| 575      | Neustadt a.d. Aisch-<br>Bad Windsheim | 97 409         | 60 879 830         | 14 999 085        | 75 878 915         | 37 332 426         | 778,97        | 383,25        | 49,2         |
| 576      | Roth                                  | 123 168        | 90 918 225         | 11 930 725        | 102 848 950        | 50 293 137         | 835,03        | 408,33        | 48,9         |
| 577      | Weißenburg-Gunzenhausen               | 92 204         | 55 934 068         | 13 998 723        | 69 932 791         | 36 714 715         | 758,46        | 398,19        | 52,5         |
| <b>5</b> | <b>Mittelfranken</b>                  | <b>901 012</b> | <b>678 371 640</b> | <b>92 170 500</b> | <b>770 542 140</b> | <b>375 652 180</b> | <b>855,20</b> | <b>416,92</b> | <b>48,75</b> |

**Regierungsbezirk Unterfranken**

Landkreise

|          |                     |                  |                    |                    |                    |                    |               |               |              |
|----------|---------------------|------------------|--------------------|--------------------|--------------------|--------------------|---------------|---------------|--------------|
| 671      | Aschaffenburg       | 172 575          | 137 664 043        | 15 023 385         | 152 687 428        | 64 892 157         | 884,76        | 376,02        | 42,5         |
| 672      | Bad Kissingen       | 103 124          | 58 754 170         | 20 697 563         | 79 451 733         | 38 692 994         | 770,45        | 375,21        | 48,7         |
| 673      | Rhön-Grabfeld       | 80 224           | 46 502 645         | 15 653 913         | 62 156 558         | 30 705 340         | 774,79        | 382,75        | 49,4         |
| 674      | Haßberge            | 84 226           | 51 926 276         | 13 126 027         | 65 052 303         | 30 444 478         | 772,35        | 361,46        | 46,8         |
| 675      | Kitzingen           | 87 899           | 61 105 737         | 11 880 151         | 72 985 888         | 33 208 579         | 830,34        | 377,80        | 45,5         |
| 676      | Miltenberg          | 127 977          | 94 135 598         | 12 817 716         | 106 953 314        | 45 989 925         | 835,72        | 359,36        | 43,0         |
| 677      | Main-Spessart       | 126 535          | 91 122 401         | 15 788 116         | 106 910 517        | 49 606 480         | 844,91        | 392,04        | 46,4         |
| 678      | Schweinfurt         | 112 857          | 63 662 216         | 18 834 336         | 82 496 552         | 38 773 379         | 730,98        | 343,56        | 47,0         |
| 679      | Würzburg            | 158 026          | 108 029 772        | 19 887 839         | 127 917 611        | 56 923 337         | 809,47        | 360,22        | 44,5         |
| <b>6</b> | <b>Unterfranken</b> | <b>1 053 443</b> | <b>712 902 858</b> | <b>143 709 046</b> | <b>856 611 904</b> | <b>389 236 669</b> | <b>813,15</b> | <b>369,49</b> | <b>45,44</b> |

**Regierungsbezirk Schwaben**

Landkreise

|          |                      |                  |                      |                    |                      |                    |               |               |              |
|----------|----------------------|------------------|----------------------|--------------------|----------------------|--------------------|---------------|---------------|--------------|
| 771      | Aichach-Friedberg    | 127 250          | 100 731 209          | 10 990 704         | 111 721 913          | 55 805 096         | 877,97        | 438,55        | 49,95        |
| 772      | Augsburg             | 239 093          | 185 518 874          | 20 153 882         | 205 672 756          | 102 322 196        | 860,22        | 427,96        | 49,75        |
| 773      | Dillingen a.d. Donau | 93 122           | 71 020 069           | 7 145 751          | 78 165 820           | 39 082 910         | 839,39        | 419,70        | 50,0         |
| 774      | Günzburg             | 120 130          | 96 258 688           | 10 473 712         | 106 732 400          | 50 911 355         | 888,47        | 423,80        | 47,7         |
| 775      | Neu-Ulm              | 165 270          | 144 417 539          | 12 133 693         | 156 551 232          | 73 579 079         | 947,25        | 445,21        | 47,0         |
| 776      | Lindau (Bodensee)    | 78 641           | 61 298 432           | 9 307 699          | 70 606 131           | 31 066 698         | 897,83        | 395,04        | 44,0         |
| 777      | Ostallgäu            | 134 118          | 102 380 046          | 14 311 867         | 116 691 913          | 55 428 659         | 870,07        | 413,28        | 47,5         |
| 778      | Unterallgäu          | 136 387          | 103 845 009          | 13 241 278         | 117 086 287          | 55 030 555         | 858,49        | 403,49        | 47,0         |
| 779      | Donau-Ries           | 128 939          | 117 767 623          | 12 703 291         | 130 470 914          | 60 668 975         | 1 011,88      | 470,52        | 46,5         |
| 780      | Oberallgäu           | 149 469          | 103 008 889          | 21 575 242         | 124 584 131          | 61 046 224         | 833,51        | 408,42        | 49,0         |
| <b>7</b> | <b>Schwaben</b>      | <b>1 372 419</b> | <b>1 086 246 378</b> | <b>132 037 119</b> | <b>1 218 283 497</b> | <b>584 941 747</b> | <b>887,69</b> | <b>426,21</b> | <b>48,01</b> |

Noch: 2. Kreisumlagen für 2014

2.2 Umlagekraft und Umlagesoll nach Gemeindegrößenklassen 1)

| Gemeindegrößenklasse                            | Einwohner<br>am<br>31.12.2012 | Steuerkraft-<br>zahlen<br>2014 | 80 % der<br>Gemeinde-<br>schlüssel-<br>zuweisungen<br>2013 | Umlagekraft<br>2014 | Kreisumlage<br>(Umlagesoll)<br>2014 | Umlage-<br>kraft  | Umlage-<br>soll |
|---|-------------------------------|--------------------------------|--|---------------------|-------------------------------------|-------------------|-----------------|
|   |                               |                                |  |                     |                                     | € je<br>Einwohner |                 |
|   |                               |                                |  |                     |                                     |                   |                 |
| €   |                               |                                |  |                     |                                     |                   |                 |
| Kreisangehörige Gemeinden<br>mit ... Einwohnern |                               |                                |  |                     |                                     |                   |                 |
| 50 000 und mehr                                 | 53 888                        | 48 468 430                     | 2 687 446  | 51 155 876          | 24 043 262                          | 949,30            | 446,17          |
| 20 000 bis unter 50 000                         | 1 050 166                     | 1 003 631 577                  | 62 878 396   | 1 066 509 973       | 519 842 821                         | 1 015,56          | 495,01          |
| 10 000 bis unter 20 000                         | 2 098 236                     | 2 306 387 686                  | 130 906 548  | 2 437 294 234       | 1 162 529 141                       | 1 161,59          | 554,05          |
| 5 000 bis unter 10 000                          | 2 210 952                     | 1 760 856 690                  | 238 006 329  | 1 998 863 019       | 943 197 617                         | 904,07            | 426,60          |
| 3 000 bis unter 5 000                           | 1 576 984                     | 1 091 127 413                  | 200 901 159  | 1 292 028 572       | 621 215 971                         | 819,30            | 393,93          |
| 2 000 bis unter 3 000                           | 874 951                       | 572 251 144                    | 136 855 616  | 709 106 760         | 339 005 714                         | 810,45            | 387,46          |
| 1 000 bis unter 2 000                           | 885 963                       | 520 653 468                    | 165 030 794  | 685 684 262         | 329 496 405                         | 773,94            | 371,91          |
| unter 1 000                                     | 123 247                       | 62 152 089                     | 26 914 086   | 89 066 175          | 43 133 060                          | 722,66            | 349,97          |
| Insgesamt                                       | 8 874 387                     | 7 365 528 497                  | 964 180 374  | 8 329 708 871       | 3 982 463 991                       | 938,62            | 448,76          |

1) Tabelle aus datentechnischen Gründen mit den Werten der anderen Tabellen nicht vergleichbar

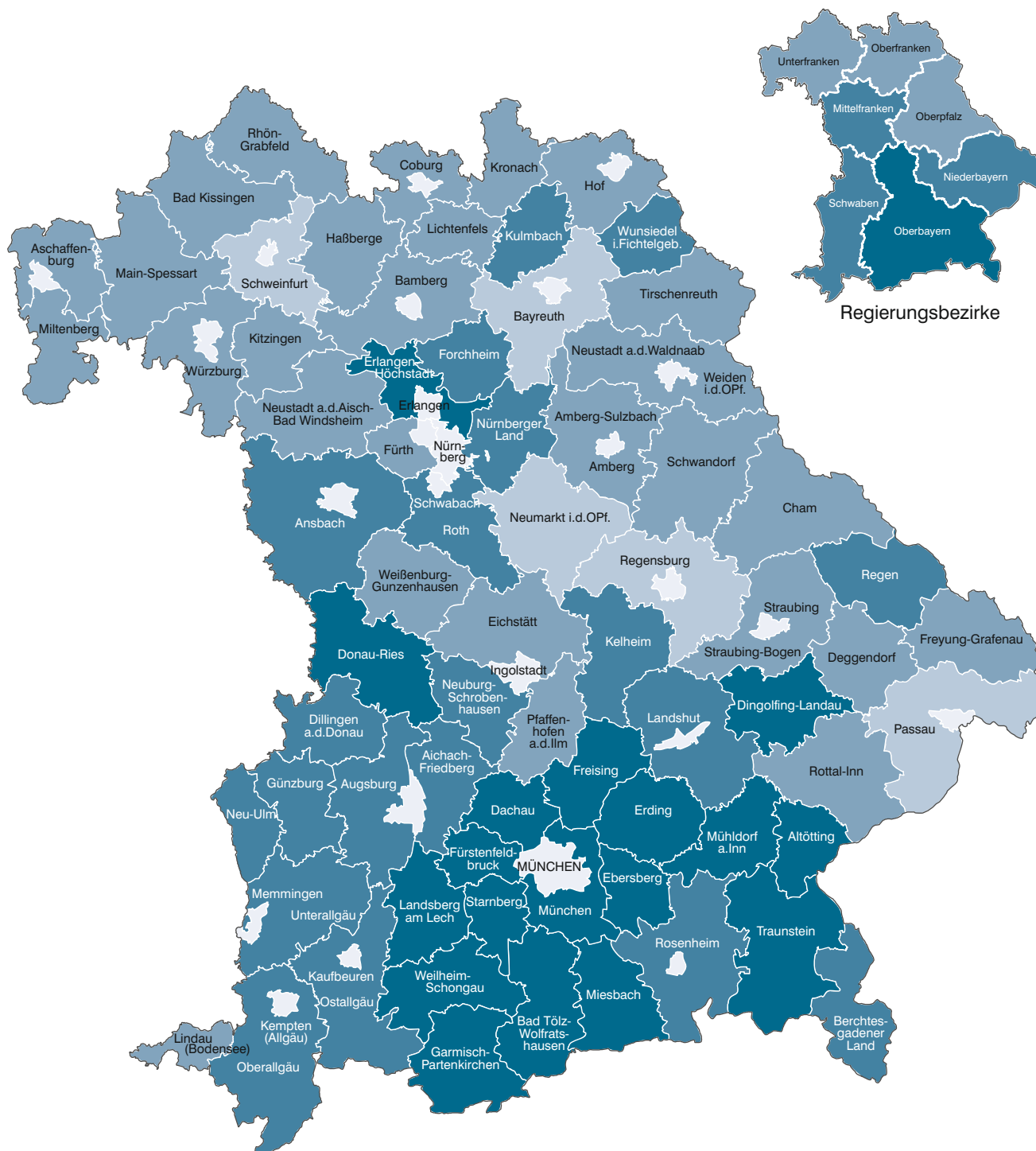
2.3 Grenz- und Durchschnittswerte in den Regierungsbezirken

| Bezirk                     |   | Umlagekraft 2014   |                   | Umlagesoll 2014   |                   | Umlagesatz  |
|----------------------------|---|--------------------|-------------------|-------------------|-------------------|-------------|
|                            |   | €                  | € je<br>Einwohner | €                 | € je<br>Einwohner |             |
| 1 = Höchstwert             |   |                    |                   |                   |                   |             |
| 2 = Niederstwert           |   |                    |                   |                   |                   |             |
| 3 = Gewogener Durchschnitt |   |                    |                   |                   |                   |             |
|                            |   |                    |                   |                   |                   |             |
| Oberbayern                 | 1 | 788 297 907        | 2 419,99          | 336 997 355       | 1 034,55          | 58,0        |
|                            | 2 | 74 573 802         | 811,84            | 39 896 984        | 374,40            | 42,8        |
|                            | 3 | 212 457 999        | 1 128,98          | 100 945 709       | 554,24            | 49,1        |
| Niederbayern               | 1 | 170 335 716        | 1 866,35          | 83 464 501        | 914,51            | 51,5        |
|                            | 2 | 57 520 671         | 739,18            | 27 753 724        | 335,62            | 44,5        |
|                            | 3 | 106 848 707        | 897,27            | 51 113 723        | 430,61            | 48,0        |
| Oberpfalz                  | 1 | 146 327 859        | 847,09            | 58 531 144        | 385,41            | 49,0        |
|                            | 2 | 58 144 438         | 786,55            | 28 490 775        | 317,15            | 39,5        |
|                            | 3 | 105 394 860        | 806,01            | 45 661 785        | 353,27            | 43,8        |
| Oberfranken                | 1 | 118 617 822        | 858,82            | 52 191 842        | 417,78            | 52,5        |
|                            | 2 | 50 640 407         | 754,60            | 23 547 789        | 348,12            | 44,0        |
|                            | 3 | 79 660 656         | 808,36            | 37 394 601        | 380,69            | 47,1        |
| Mittelfranken              | 1 | 155 072 704        | 914,65            | 75 985 625        | 456,41            | 52,5        |
|                            | 2 | 69 932 791         | 758,46            | 36 714 715        | 383,25            | 44,9        |
|                            | 3 | 117 198 755        | 855,20            | 57 059 657        | 416,92            | 48,8        |
| Unterfranken               | 1 | 152 687 428        | 884,76            | 64 892 157        | 392,04            | 49,4        |
|                            | 2 | 62 156 558         | 730,98            | 30 444 478        | 343,56            | 42,5        |
|                            | 3 | 102 677 080        | 813,15            | 46 200 208        | 369,49            | 45,4        |
| Schwaben                   | 1 | 205 672 756        | 1 011,88          | 102 322 196       | 470,52            | 50,0        |
|                            | 2 | 70 606 131         | 833,51            | 31 066 698        | 395,04            | 44,0        |
|                            | 3 | 132 599 299        | 887,69            | 63 982 835        | 426,21            | 48,0        |
| <b>Bayern</b>              | 1 | 788 297 907        | 2 419,99          | 336 997 355       | 1 034,55          | 58,0        |
|                            | 2 | 50 640 407         | 730,98            | 23 547 789        | 317,15            | 39,5        |
|                            | 3 | <b>142 515 504</b> | <b>938,62</b>     | <b>67 271 004</b> | <b>448,76</b>     | <b>47,8</b> |



Abb. 2

# Kreisumlage 2014 in den Landkreisen Bayerns



Umlagesoll  
in Euro je Einwohner

|  |                         |
|--|-------------------------|
|  | bis unter 350,00        |
|  | 350,00 bis unter 400,00 |
|  | 400,00 bis unter 450,00 |
|  | 450,00 oder mehr        |

Häufigkeit

|    |
|----|
| 5  |
| 28 |
| 20 |
| 18 |

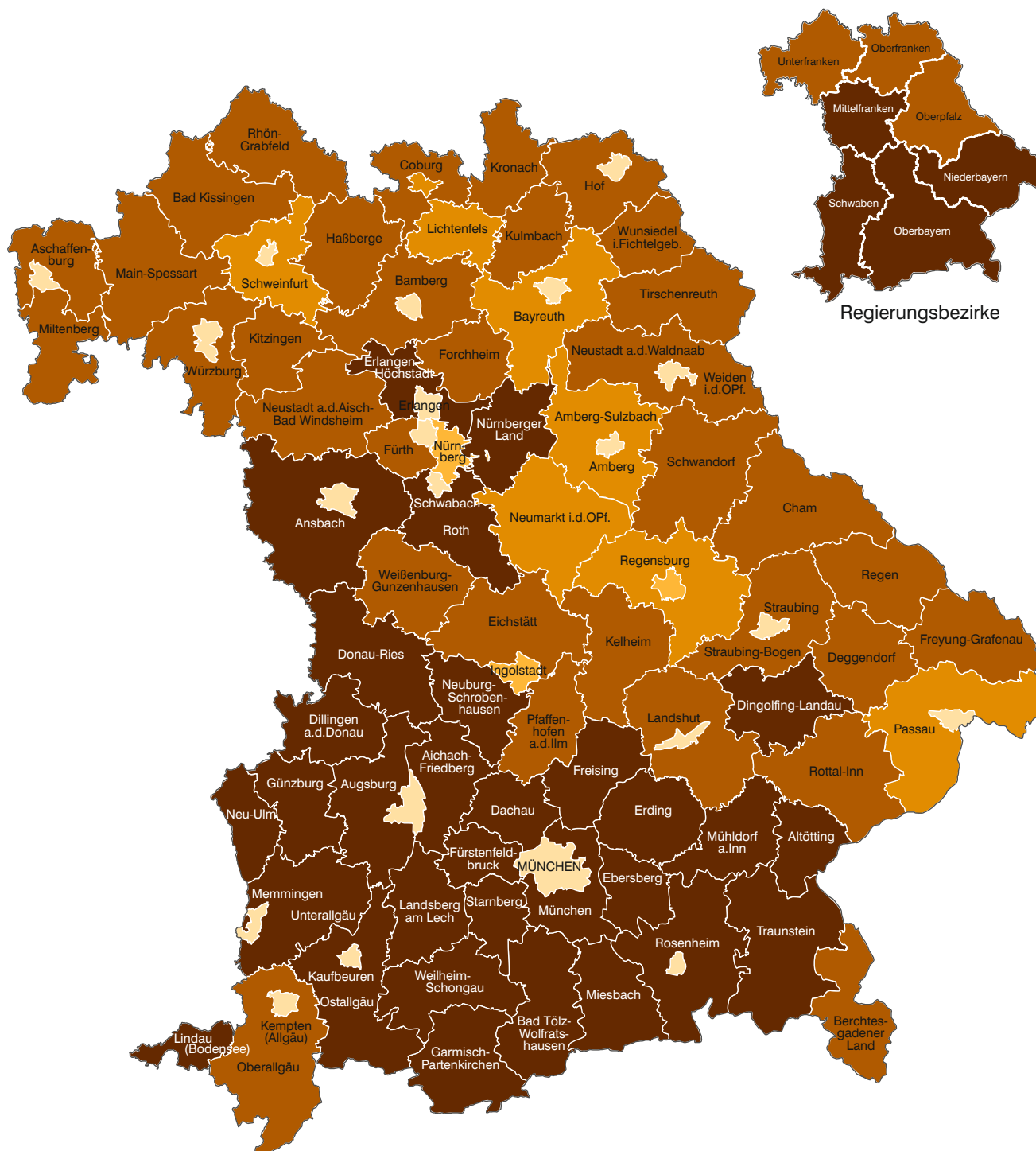
Minimum: Regensburg 317,51 € je Einwohner  
Maximum: Lkr München 1034,55 € je Einwohner

Kreisfreie Städte

25

Abb. 3

# Kreis- und Bezirksumlage 2014 in den kreisfreien Städten und Landkreisen Bayerns



Umlagesoll  
in Euro je Einwohner

|  |                         |
|--|-------------------------|
|  | bis unter 300,00        |
|  | 300,00 bis unter 400,00 |
|  | 400,00 bis unter 500,00 |
|  | 500,00 bis unter 600,00 |
|  | 600,00 oder mehr        |

Häufigkeit

|    |
|----|
| 21 |
| 3  |
| 8  |
| 33 |
| 31 |

Minimum: Krfr. St Weiden i.d.OPf. 176,48 € je Einwohner  
Maximum: Lkr München 1554,88 € je Einwohner

#### 4. Schlüsselzuweisungen für 2014

##### 4.1 Schlüsselzuweisungen an die Gemeinden für 2014 nach Gemeindegrößenklassen

| Gemeindegrößenklasse                         |         |  | Anzahl der Gemeinden |      | Schlüsselzuweisung |                      |                         |
|--|---------|--|----------------------|------|--------------------|----------------------|-------------------------|
|  |         |  | mit                  | ohne | €                  | € je Einwohner       |                         |
|  |         |  | Schlüsselzuweisung   |      |                    | brutto <sup>1)</sup> | bereinigt <sup>2)</sup> |
| Kreisangehörige Gemeinden mit ... Einwohnern |         |  |                      |      |                    |                      |                         |
| bis unter                                    | 1 000   |  | 144                  | 4    | 36 337 476         | 294,83               | 303,51                  |
| 1 000 bis unter                              | 2 000   |  | 559                  | 44   | 211 748 820        | 239,00               | 258,50                  |
| 2 000 bis unter                              | 3 000   |  | 322                  | 33   | 171 206 724        | 195,68               | 216,66                  |
| 3 000 bis unter                              | 5 000   |  | 349                  | 57   | 261 071 472        | 165,55               | 193,95                  |
| 5 000 bis unter                              | 10 000  |  | 269                  | 55   | 310 110 188        | 140,26               | 168,99                  |
| 10 000 bis unter                             | 20 000  |  | 96                   | 58   | 178 781 324        | 85,21                | 138,88                  |
| 20 000 bis unter                             | 50 000  |  | 27                   | 13   | 79 340 936         | 75,55                | 106,95                  |
| 50 000 und mehr                              |         |  | 1                    | -    | 5 205 516          | 96,60                | 96,60                   |
| Zusammen                                     |         |  | 1 767                | 264  | 1 253 802 456      | 141,28               | 179,29                  |
| Kreisfreie Städte mit ... Einwohnern         |         |  |                      |      |                    |                      |                         |
| bis unter                                    | 50 000  |  | 9                    | 1    | 113 837 400        | 267,95               | 296,58                  |
| 50 000 bis unter                             | 100 000 |  | 7                    | -    | 92 666 908         | 205,01               | 205,01                  |
| 100 000 bis unter                            | 200 000 |  | 3                    | 2    | 94 989 708         | 154,57               | 272,69                  |
| 200 000 bis unter                            | 500 000 |  | 2                    | -    | 253 787 904        | 330,53               | 330,53                  |
| 500 000 und mehr                             |         |  | 1                    | -    | 94 351 416         | 67,96                | 67,96                   |
| Zusammen                                     |         |  | 22                   | 3    | 649 633 336        | 178,10               | 194,48                  |
| Insgesamt                                    |         |  | 1 789                | 267  | 1 903 435 792      | 152,01               | 184,20                  |

##### 4.2 Schlüsselzuweisungen an die Landkreise für 2014 nach Größenklassen

| Größenklasse                  |         | Anzahl<br>der Landkreise | Schlüsselzuweisung |                |
|-------------------------------|---------|--------------------------|--------------------|----------------|
|                               |         |                          | €                  | € je Einwohner |
| Landkreise mit ... Einwohnern |         |                          |                    |                |
| bis unter                     | 80 000  | 8                        | 86 665 800         | 146,71         |
| 80 000 bis unter              | 90 000  | 5                        | 60 948 992         | 143,70         |
| 90 000 bis unter              | 100 000 | 9                        | 104 472 328        | 122,77         |
| 100 000 bis unter             | 110 000 | 6                        | 87 170 760         | 138,78         |
| 110 000 bis unter             | 130 000 | 21                       | 303 676 648        | 118,65         |
| 130 000 bis unter             | 160 000 | 10                       | 175 841 176        | 124,01         |
| 160 000 und mehr              |         | 12                       | 253 300 384        | 105,41         |
| Insgesamt                     |         | 71                       | 1 072 076 088      | 120,81         |

1) Gesamteinwohnerzahl am 31. Dezember 2012

2) Nur Einwohnerzahlen von Gemeinden, die Schlüsselzuweisungen erhalten haben.

#### 4.3 Schlüsselzuweisungen an die Gemeinden für 2014 nach Regierungsbezirken

| Regierungsbezirk          | Anzahl der Gemeinden |      | Schlüsselzuweisung |                      |                         |
|---------------------------|----------------------|------|--------------------|----------------------|-------------------------|
|                           | mit                  | ohne | €                  | € je Einwohner       |                         |
|                           | Schlüsselzuweisung   |      |                    | brutto <sup>1)</sup> | bereinigt <sup>2)</sup> |
| Kreisangehörige Gemeinden |                      |      |                    |                      |                         |
| Oberbayern                | 378                  | 119  | 236 650 492        | 83,29                | 131,88                  |
| Niederbayern              | 233                  | 22   | 196 311 712        | 192,08               | 219,17                  |
| Oberpfalz                 | 214                  | 9    | 174 349 028        | 204,35               | 218,31                  |
| Oberfranken               | 197                  | 13   | 177 844 416        | 214,04               | 229,90                  |
| Mittelfranken             | 185                  | 20   | 115 191 972        | 127,85               | 154,48                  |
| Unterfranken              | 277                  | 28   | 195 311 504        | 185,40               | 215,91                  |
| Schwaben                  | 283                  | 53   | 158 143 332        | 115,23               | 146,34                  |
| Zusammen                  | 1 767                | 264  | 1 253 802 456      | 141,28               | 179,29                  |
| Kreisfreie Städte         |                      |      |                    |                      |                         |
| Oberbayern                | 2                    | 1    | 105 503 112        | 66,94                | 72,85                   |
| Niederbayern              | 3                    | -    | 37 091 856         | 232,61               | 232,61                  |
| Oberpfalz                 | 2                    | 1    | 28 814 336         | 130,04               | 345,96                  |
| Oberfranken               | 3                    | 1    | 59 714 100         | 262,10               | 319,66                  |
| Mittelfranken             | 5                    | -    | 226 310 344        | 283,70               | 283,70                  |
| Unterfranken              | 3                    | -    | 57 761 396         | 236,38               | 236,38                  |
| Schwaben                  | 4                    | -    | 134 438 192        | 319,75               | 319,75                  |
| Zusammen                  | 22                   | 3    | 649 633 336        | 178,10               | 194,48                  |
| Insgesamt                 | 1 789                | 267  | 1 903 435 792      | 152,01               | 184,20                  |

#### 4.4 Schlüsselzuweisungen an die Landkreise für 2014 nach Regierungsbezirken

| Regierungsbezirk | Anzahl der Landkreise |      | Schlüsselzuweisung |                   |
|------------------|-----------------------|------|--------------------|-------------------|
|                  | mit                   | ohne | €                  | €<br>je Einwohner |
|                  | Schlüsselzuweisung    |      |                    |                   |
| Oberbayern       | 19                    | 1    | 269 994 736        | 95,02             |
| Niederbayern     | 8                     | 1    | 131 143 564        | 128,32            |
| Oberpfalz        | 7                     | -    | 123 112 248        | 144,30            |
| Oberfranken      | 9                     | -    | 120 262 636        | 144,74            |
| Mittelfranken    | 7                     | -    | 115 997 956        | 128,74            |
| Unterfranken     | 9                     | -    | 147 556 684        | 140,07            |
| Schwaben         | 10                    | -    | 164 008 264        | 119,50            |
| Insgesamt        | 69                    | 2    | 1 072 076 088      | 120,81            |

#### 4.5 Schlüsselzuweisungen an Gemeinden und Landkreise für 2014 nach Regierungsbezirken

| Regierungsbezirk | Anzahl der Gemeinden und Landkreise |      | Schlüsselzuweisung |                   |
|------------------|-------------------------------------|------|--------------------|-------------------|
|                  | mit                                 | ohne | €                  | €<br>je Einwohner |
|                  | Schlüsselzuweisung                  |      |                    |                   |
| Oberbayern       | 399                                 | 121  | 612 148 340        | 138,57            |
| Niederbayern     | 244                                 | 23   | 364 547 132        | 308,55            |
| Oberpfalz        | 223                                 | 10   | 326 275 612        | 303,58            |
| Oberfranken      | 209                                 | 14   | 357 821 152        | 337,97            |
| Mittelfranken    | 197                                 | 20   | 457 500 272        | 269,32            |
| Unterfranken     | 289                                 | 28   | 400 629 584        | 308,70            |
| Schwaben         | 297                                 | 53   | 456 589 788        | 254,67            |
| Insgesamt        | 1 858                               | 269  | 2 975 511 880      | 237,62            |

1) Gesamteinwohnerzahl am 31. Dezember 2012

2) Nur Einwohnerzahlen von Gemeinden, die Schlüsselzuweisungen erhalten haben.

## 4.6 Schlüsselzuweisungen an die Landkreise für 2014

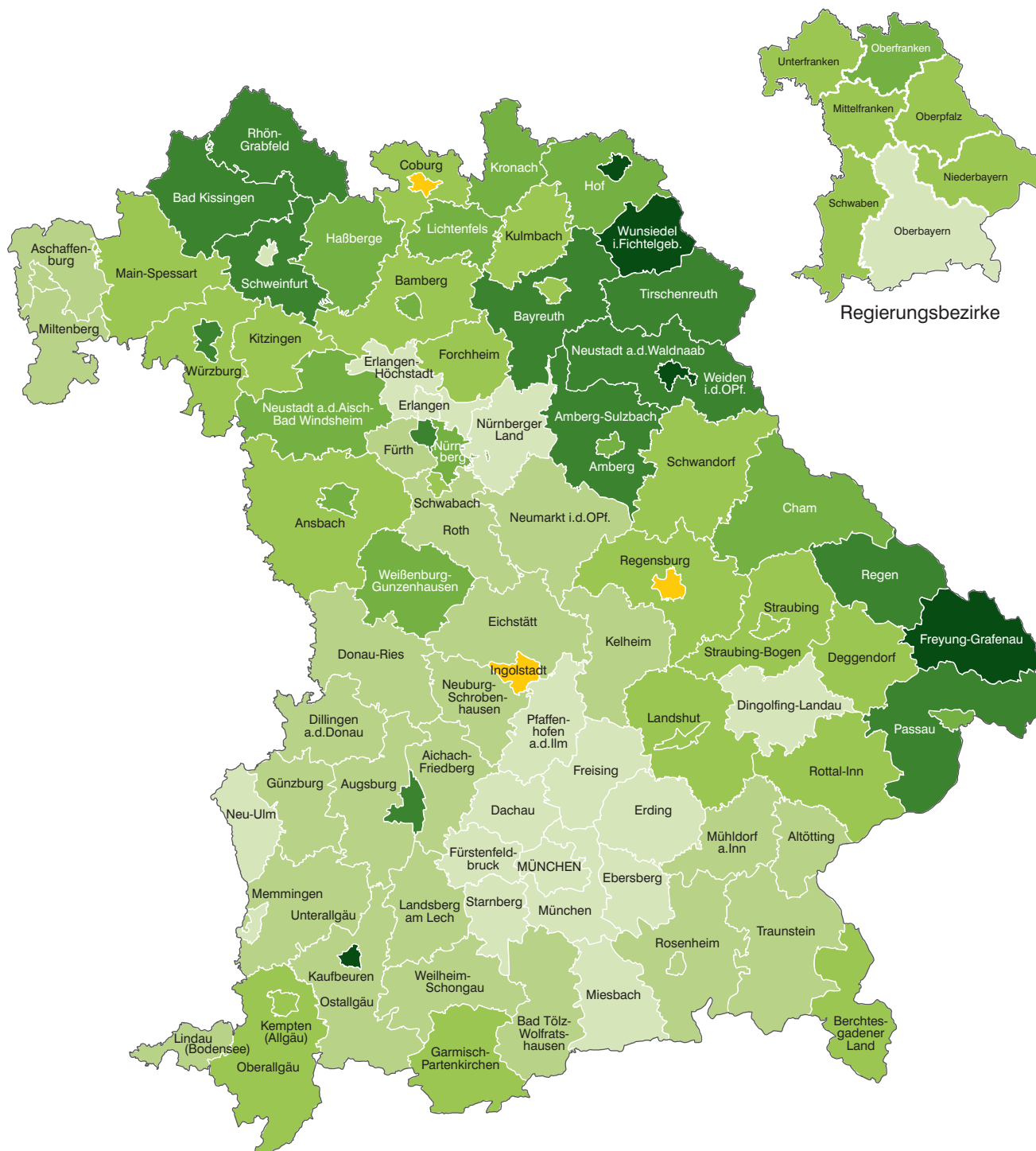
| Schl.-Nr.                     | Landkreise              | Schlüsselzuweisung |            | Schl.-Nr.                     | Landkreise                        | Schlüsselzuweisung |            |
|-------------------------------|-------------------------|--------------------|------------|-------------------------------|-----------------------------------|--------------------|------------|
|                               |                         | €                  | € je Einw. |                               |                                   | €                  | € je Einw. |
| Regierungsbezirk Oberbayern   |                         |                    |            | Regierungsbezirk Oberfranken  |                                   |                    |            |
| 171                           | Altötting               | 11 070 064         | 103,80     | 471                           | Bamberg                           | 18 982 156         | 132,04     |
| 172                           | Berchtesgadener Land    | 14 004 872         | 137,47     | 472                           | Bayreuth                          | 15 863 944         | 151,23     |
| 173                           | Bad-Tölz-Wolfratshausen | 15 532 420         | 128,72     | 473                           | Coburg                            | 12 138 928         | 139,52     |
| 174                           | Dachau                  | 16 169 040         | 113,85     | 474                           | Forchheim                         | 15 264 576         | 134,69     |
| 175                           | Ebersberg               | 12 950 708         | 98,85      | 475                           | Hof                               | 14 848 344         | 151,68     |
| 176                           | Eichstätt               | 14 946 032         | 119,48     | 476                           | Kronach                           | 9 634 804          | 139,44     |
| 177                           | Erding                  | 12 933 116         | 100,81     | 477                           | Kulmbach                          | 10 112 352         | 138,13     |
| 178                           | Freising                | 12 699 276         | 76,36      | 478                           | Lichtenfels                       | 10 421 116         | 155,29     |
| 179                           | Fürstenfeldbruck        | 25 218 540         | 122,88     | 479                           | Wunsiedel i. Fichtelgeb.          | 12 996 416         | 174,22     |
| 180                           | Garmisch-Partenkirchen  | 11 577 584         | 136,55     |                               |                                   |                    |            |
| 181                           | Landsberg am Lech       | 13 019 320         | 113,98     |                               | Oberfranken                       | 120 262 636        | 144,74     |
| 182                           | Miesbach                | 9 486 356          | 100,11     |                               |                                   |                    |            |
| 183                           | Mühlendorf a. Inn       | 13 146 760         | 121,49     |                               |                                   |                    |            |
| 184                           | München                 | 0                  | 0,00       |                               |                                   |                    |            |
| 185                           | Neuburg-Schrobenhausen  | 11 645 240         | 126,88     |                               | Regierungsbezirk Mittelfranken    |                    |            |
| 186                           | Pfaffenhofen a.d. Ilm   | 14 920 788         | 125,48     | 571                           | Ansbach                           | 23 025 124         | 129,12     |
| 187                           | Rosenheim               | 31 288 132         | 126,60     | 572                           | Erlangen-Höchstadt                | 14 260 164         | 108,53     |
| 188                           | Starnberg               | 1 402 960          | 10,82      | 573                           | Fürth                             | 14 475 224         | 127,02     |
| 189                           | Traunstein              | 19 293 596         | 113,84     | 574                           | Nürnberger Land                   | 19 464 016         | 118,28     |
| 190                           | Weilheim-Schongau       | 8 689 932          | 67,07      | 575                           | Neustadt a.d. Aisch-Bad Windsheim | 14 555 752         | 149,43     |
|                               | Oberbayern              | 269 994 736        | 95,02      | 576                           | Roth                              | 16 303 396         | 132,37     |
|                               |                         |                    |            | 577                           | Weißenburg-Gunzenh.               | 13 914 280         | 150,91     |
|                               |                         |                    |            |                               | Mittelfranken                     | 115 997 956        | 128,74     |
| Regierungsbezirk Niederbayern |                         |                    |            | Regierungsbezirk Unterfranken |                                   |                    |            |
| 271                           | Deggendorf              | 16 194 916         | 141,15     | 671                           | Aschaffenburg                     | 20 711 308         | 120,01     |
| 272                           | Freyung-Grafenau        | 12 271 268         | 157,69     | 672                           | Bad Kissingen                     | 16 148 324         | 156,59     |
| 273                           | Kelheim                 | 14 336 500         | 125,76     | 673                           | Rhön-Grabfeld                     | 12 630 412         | 157,44     |
| 274                           | Landshut                | 19 564 184         | 131,42     | 674                           | Haßberge                          | 12 667 980         | 150,40     |
| 275                           | Passau                  | 28 419 008         | 153,70     | 675                           | Kitzingen                         | 11 934 088         | 135,77     |
| 276                           | Regen                   | 10 528 872         | 137,94     | 676                           | Miltenberg                        | 17 369 756         | 135,73     |
| 277                           | Rottal-Inn              | 17 382 644         | 148,02     | 677                           | Main-Spessart                     | 16 788 908         | 132,68     |
| 278                           | Straubing-Bogen         | 12 446 172         | 128,75     | 678                           | Schweinfurt                       | 17 518 932         | 155,23     |
| 279                           | Dingolfing-Landau       | 0                  | 0,00       | 679                           | Würzburg                          | 21 786 976         | 137,87     |
|                               | Niederbayern            | 131 143 564        | 128,32     |                               | Unterfranken                      | 147 556 684        | 140,07     |
| Regierungsbezirk Oberpfalz    |                         |                    |            | Regierungsbezirk Schwaben     |                                   |                    |            |
| 371                           | Amberg-Weizbach         | 16 936 796         | 163,87     | 771                           | Aichach-Friedberg                 | 15 302 560         | 120,26     |
| 372                           | Cham                    | 17 616 384         | 140,24     | 772                           | Augsburg                          | 30 131 912         | 126,03     |
| 373                           | Neumarkt i.d. OPf.      | 17 080 300         | 134,34     | 773                           | Dillingen a.d. Donau              | 12 681 872         | 136,19     |
| 374                           | Neustadt a.d. Waldnaab  | 14 894 312         | 155,39     | 774                           | Günzburg                          | 14 577 192         | 121,35     |
| 375                           | Regensburg              | 25 173 672         | 136,56     | 775                           | Neu-Ulm                           | 17 875 800         | 108,16     |
| 376                           | Schwandorf              | 20 069 344         | 140,40     | 776                           | Lindau (Bodensee)                 | 9 359 532          | 119,02     |
| 377                           | Tirschenreuth           | 11 341 440         | 153,42     | 777                           | Ostallgäu                         | 16 438 912         | 122,57     |
|                               | Oberpfalz               | 123 112 248        | 144,30     | 778                           | Unterallgäu                       | 16 684 012         | 122,33     |
|                               |                         |                    |            | 779                           | Donau-Ries                        | 12 020 792         | 93,23      |
|                               |                         |                    |            | 780                           | Oberallgäu                        | 18 935 680         | 126,69     |
|                               |                         |                    |            |                               | Schwaben                          | 164 008 264        | 119,50     |
|                               |                         |                    |            |                               | Bayern                            | 1 072 076 088      | 120,81     |

## 4.7 Gesamtschlüsselzuweisungen an die kreisangehörigen Gemeinden und Landkreise für 2014

| Schl.<br>-Nr.                 | Landkreise              | Schlüsselzuweisung |               | Schl.-<br>Nr.                 | Landkreise                            | Schlüsselzuweisung |               |
|-------------------------------|-------------------------|--------------------|---------------|-------------------------------|---------------------------------------|--------------------|---------------|
|                               |                         | €                  | €<br>je Einw. |                               |                                       | €                  | €<br>je Einw. |
| Regierungsbezirk Oberbayern   |                         |                    |               | Regierungsbezirk Oberfranken  |                                       |                    |               |
| 171                           | Altötting               | 23 807 516         | 223,22        | 471                           | Bamberg                               | 45 157 920         | 314,12        |
| 172                           | Berchtesgadener Land    | 32 487 108         | 318,89        | 472                           | Bayreuth                              | 42 028 412         | 400,65        |
| 173                           | Bad-Tölz-Wolfratshausen | 28 378 696         | 235,19        | 473                           | Coburg                                | 26 487 760         | 304,44        |
| 174                           | Dachau                  | 22 901 664         | 161,26        | 474                           | Forchheim                             | 35 324 812         | 311,70        |
| 175                           | Ebersberg               | 17 037 408         | 130,05        | 475                           | Hof                                   | 38 010 688         | 388,30        |
| 176                           | Eichstätt               | 29 409 940         | 235,11        | 476                           | Kronach                               | 26 089 712         | 377,59        |
| 177                           | Erding                  | 22 272 984         | 173,62        | 477                           | Kulmbach                              | 23 489 760         | 320,85        |
| 178                           | Freising                | 20 592 360         | 123,82        | 478                           | Lichtenfels                           | 26 106 312         | 389,01        |
| 179                           | Fürstenfeldbruck        | 37 509 280         | 182,77        | 479                           | Wunsiedel i. Fichtelgeb.              | 35 411 676         | 474,69        |
| 180                           | Garmisch-Partenkirchen  | 29 409 776         | 346,87        |                               |                                       |                    |               |
| 181                           | Landsberg am Lech       | 24 002 164         | 210,13        |                               | Oberfranken                           | 298 107 052        | 358,78        |
| 182                           | Miesbach                | 17 725 604         | 187,06        |                               |                                       |                    |               |
| 183                           | Mühl Dorf a. Inn        | 23 485 248         | 217,03        |                               |                                       |                    |               |
| 184                           | München                 | 2 512 460          | 7,71          |                               |                                       |                    |               |
| 185                           | Neuburg-Schrobenhausen  | 23 406 880         | 255,02        |                               | Regierungsbezirk Mittelfranken        |                    |               |
| 186                           | Pfaffenhofen a.d. Ilm   | 22 854 704         | 192,21        | 571                           | Ansbach                               | 52 366 908         | 293,67        |
| 187                           | Rosenheim               | 64 136 608         | 259,52        | 572                           | Erlangen-Höchstadt                    | 22 307 412         | 169,78        |
| 188                           | Starnberg               | 1 862 748          | 14,36         | 573                           | Fürth                                 | 26 632 308         | 233,70        |
| 189                           | Traunstein              | 38 527 884         | 227,33        | 574                           | Nürnberger Land                       | 32 424 904         | 197,04        |
| 190                           | Weilheim-Schongau       | 24 324 196         | 187,73        | 575                           | Neustadt a.d. Aisch-<br>Bad Windsheim | 32 913 020         | 337,88        |
|                               | Oberbayern              | 506 645 228        | 178,31        | 576                           | Roth                                  | 31 311 392         | 254,22        |
|                               |                         |                    |               | 577                           | Weißenburg-Gunzenh.                   | 33 233 984         | 360,44        |
|                               |                         |                    |               |                               | Mittelfranken                         | 231 189 928        | 256,59        |
| Regierungsbezirk Niederbayern |                         |                    |               | Regierungsbezirk Unterfranken |                                       |                    |               |
| 271                           | Deggendorf              | 35 553 684         | 309,88        | 671                           | Aschaffenburg                         | 40 044 492         | 232,04        |
| 272                           | Freyung-Grafenau        | 36 155 408         | 464,62        | 672                           | Bad Kissingen                         | 43 464 136         | 421,47        |
| 273                           | Kelheim                 | 28 774 784         | 252,42        | 673                           | Rhön-Grabfeld                         | 33 379 824         | 416,08        |
| 274                           | Landshut                | 43 343 328         | 291,16        | 674                           | Haßberge                              | 29 751 536         | 353,23        |
| 275                           | Passau                  | 71 637 712         | 387,43        | 675                           | Kitzingen                             | 29 958 680         | 340,83        |
| 276                           | Regen                   | 31 812 264         | 416,78        | 676                           | Miltenberg                            | 35 956 600         | 280,96        |
| 277                           | Rottal-Inn              | 39 275 608         | 334,44        | 677                           | Main-Spessart                         | 37 865 680         | 299,25        |
| 278                           | Straubing-Bogen         | 32 183 396         | 332,93        | 678                           | Schweinfurt                           | 44 862 556         | 397,52        |
| 279                           | Dingolfing-Landau       | 8 719 092          | 95,53         | 679                           | Würzburg                              | 47 584 684         | 301,12        |
|                               | Niederbayern            | 327 455 276        | 320,40        |                               | Unterfranken                          | 342 868 188        | 325,47        |
| Regierungsbezirk Oberpfalz    |                         |                    |               | Regierungsbezirk Schwaben     |                                       |                    |               |
| 371                           | Amberg-Sulzbach         | 46 163 300         | 446,66        | 771                           | Aichach-Friedberg                     | 26 622 412         | 209,21        |
| 372                           | Cham                    | 45 438 064         | 361,71        | 772                           | Augsburg                              | 55 343 336         | 231,47        |
| 373                           | Neumarkt i.d. OPf.      | 33 881 976         | 266,48        | 773                           | Dillingen a.d. Donau                  | 22 251 452         | 238,95        |
| 374                           | Neustadt a.d. Waldnaab  | 42 389 396         | 442,25        | 774                           | Günzburg                              | 28 843 680         | 240,10        |
| 375                           | Regensburg              | 52 063 020         | 282,42        | 775                           | Neu-Ulm                               | 29 199 012         | 176,67        |
| 376                           | Schwandorf              | 47 427 380         | 331,78        | 776                           | Lindau (Bodensee)                     | 19 567 184         | 248,82        |
| 377                           | Tirschenreuth           | 30 098 140         | 407,16        | 777                           | Ostallgäu                             | 34 166 048         | 254,75        |
|                               | Oberpfalz               | 297 461 276        | 348,65        | 778                           | Unterallgäu                           | 34 481 232         | 252,82        |
|                               |                         |                    |               | 779                           | Donau-Ries                            | 25 197 592         | 195,42        |
|                               |                         |                    |               | 780                           | Oberallgäu                            | 46 479 648         | 310,97        |
|                               |                         |                    |               |                               | Schwaben                              | 322 151 596        | 234,73        |
|                               |                         |                    |               |                               | Bayern                                | 2 325 878 544      | 262,09        |

Abb. 4

## Gemeindeschlüsselzuweisung 2014 in Relation zur Steuerkraft 2014 in den kreisfreien Städten und Landkreisen Bayerns



Von den Gemeinden eines Landkreises  
bzw. einer kreisfreien Stadt erhaltene  
Schlüsselzuweisungen in %  
der Steuerkraft dieser Gemeinden

Häufigkeit

|  |                          |    |                       |                |
|--|--------------------------|----|-----------------------|----------------|
|  | keine Schlüsselzuweisung | 3  | Minimum: Starnberg    | 0,25 %         |
|  | bis unter 10,00          | 17 | Maximum: Krfr. St Hof | 73,54 %        |
|  | 10,00 bis unter 20,00    | 25 | <b>Bayern:</b>        | <b>16,51 %</b> |
|  | 20,00 bis unter 30,00    | 22 |                       |                |
|  | 30,00 bis unter 40,00    | 12 |                       |                |
|  | 40,00 bis unter 50,00    | 12 |                       |                |
|  | 50,00 oder mehr          | 5  |                       |                |

# 5. Steuerkraftzahlen

5.1 Steuerkraftzahlen für 2014 nach

| Lfd.<br>Nr.                             | Regierungsbezirk<br>Gemeindegrößenklasse | Einwohner<br>am<br>31.12.2012 | Steuerkraftzahlen |               |                    |                                      |                              |
|---|--|-------------------------------|-------------------|---------------|--------------------|--------------------------------------|------------------------------|
|   |  |                               | Grundsteuer       |               | Gewerbe-<br>steuer | Einkommen-<br>steuer-<br>beteiligung | Umsatzsteuer-<br>beteiligung |
|   |  |                               | A                 | B             |                    |                                      |                              |
|   |  |                               | €                 |               |                    |                                      |                              |
| Gemeinden insgesamt                     |  |                               |                   |               |                    |                                      |                              |
| 1                                       | Oberbayern                               | 4 417 549                     | 16 517 231        | 404 196 992   | 2 325 120 039      | 2 168 798 370                        | 263 415 921                  |
| 2                                       | Niederbayern                             | 1 181 472                     | 10 976 861        | 86 464 288    | 385 360 090        | 388 592 346                          | 42 977 674                   |
| 3                                       | Oberpfalz                                | 1 074 765                     | 7 052 728         | 81 525 216    | 354 698 846        | 358 277 033                          | 40 649 810                   |
| 4                                       | Oberfranken                              | 1 058 728                     | 4 925 682         | 79 704 760    | 308 655 230        | 336 580 257                          | 45 084 279                   |
| 5                                       | Mittelfranken                            | 1 698 724                     | 6 136 916         | 144 679 105   | 532 951 062        | 668 314 231                          | 90 734 006                   |
| 6                                       | Unterfranken                             | 1 297 799                     | 6 627 115         | 103 889 513   | 333 566 364        | 456 603 277                          | 51 640 393                   |
| 7                                       | Schwaben                                 | 1 792 864                     | 9 615 087         | 145 038 678   | 539 095 305        | 657 065 342                          | 72 928 730                   |
| 8                                       | Bayern                                   | 12 521 901                    | 61 851 620        | 1 045 498 552 | 4 779 446 936      | 5 034 230 856                        | 607 430 813                  |
| Gemeinden mit ... Einwohnern            |  |                               |                   |               |                    |                                      |                              |
| 9                                       | 500 000 und mehr                         | 1 388 308                     | 162 108           | 142 668 813   | 815 049 446        | 782 404 019                          | 139 032 888                  |
| 10                                      | 200 000 bis unter 500 000                | 767 820                       | 407 695           | 75 375 890    | 288 324 311        | 275 998 296                          | 62 558 417                   |
| 11                                      | 100 000 bis unter 200 000                | 614 529                       | 427 037           | 63 189 244    | 383 214 676        | 259 201 889                          | 47 338 095                   |
| 12                                      | 50 000 bis unter 100 000                 | 505 894                       | 384 604           | 50 840 616    | 204 588 960        | 184 027 689                          | 35 765 247                   |
| 13                                      | 20 000 bis unter 50 000                  | 1 475 017                     | 2 202 710         | 135 935 859   | 578 452 461        | 613 355 507                          | 74 439 319                   |
| 14                                      | 10 000 bis unter 20 000                  | 2 098 236                     | 7 013 605         | 185 326 987   | 1 131 664 729      | 875 394 547                          | 106 987 818                  |
| 15                                      | 5 000 bis unter 10 000                   | 2 210 952                     | 14 494 049        | 171 537 649   | 679 881 952        | 823 811 594                          | 71 131 446                   |
| 16                                      | 3 000 bis unter 5 000                    | 1 576 984                     | 13 369 921        | 109 932 918   | 340 965 495        | 590 012 967                          | 36 846 112                   |
| 17                                      | 2 000 bis unter 3 000                    | 874 951                       | 8 920 875         | 54 449 523    | 186 834 965        | 305 410 173                          | 16 635 608                   |
| 18                                      | 1 000 bis unter 2 000                    | 885 963                       | 11 282 090        | 50 031 998    | 156 202 928        | 288 134 503                          | 15 001 949                   |
| 19                                      | unter 1 000                              | 123 247                       | 2 300 400         | 6 180 385     | 15 497 718         | 36 479 672                           | 1 693 914                    |
| 20                                      | Gemeindefreie Gebiete                    | -                             | 886 526           | 28 670        | - 1 230 705        | -                                    | -                            |
| Kreisfreie Städte                       |  |                               |                   |               |                    |                                      |                              |
| 21                                      | Oberbayern                               | 1 576 129                     | 357 433           | 161 221 911   | 979 075 397        | 860 314 588                          | 152 703 203                  |
| 22                                      | Niederbayern                             | 159 459                       | 226 343           | 16 286 060    | 55 100 531         | 57 938 351                           | 10 522 048                   |
| 23                                      | Oberpfalz                                | 221 585                       | 129 851           | 23 369 298    | 162 739 708        | 83 757 144                           | 17 423 078                   |
| 24                                      | Oberfranken                              | 227 828                       | 148 735           | 21 667 889    | 125 900 730        | 75 029 062                           | 18 324 455                   |
| 25                                      | Mittelfranken                            | 797 712                       | 575 164           | 81 629 671    | 298 509 491        | 319 284 779                          | 64 418 003                   |
| 26                                      | Unterfranken                             | 244 356                       | 108 911           | 26 778 835    | 104 408 406        | 87 538 980                           | 20 305 585                   |
| 27                                      | Schwaben                                 | 420 445                       | 267 498           | 37 394 085    | 134 582 543        | 138 794 887                          | 26 413 136                   |
| 28                                      | Insgesamt                                | 3 647 514                     | 1 813 935         | 368 347 749   | 1 860 316 806      | 1 622 657 791                        | 310 109 508                  |
| Kreisfreie Städte mit ... Einw.         |  |                               |                   |               |                    |                                      |                              |
| 29                                      | 500 000 und mehr                         | 1 388 308                     | 162 108           | 142 668 813   | 815 049 446        | 782 404 019                          | 139 032 888                  |
| 30                                      | 200 000 bis unter 500 000                | 767 820                       | 407 695           | 75 375 890    | 288 324 311        | 275 998 296                          | 62 558 417                   |
| 31                                      | 100 000 bis unter 200 000                | 614 529                       | 427 037           | 63 189 244    | 383 214 676        | 259 201 889                          | 47 338 095                   |
| 32                                      | 50 000 bis unter 100 000                 | 452 006                       | 305 986           | 45 812 383    | 185 493 368        | 162 337 979                          | 33 188 970                   |
| 33                                      | 20 000 bis unter 50 000                  | 424 851                       | 511 109           | 41 301 419    | 188 235 005        | 142 715 608                          | 27 991 138                   |
| Kreisangehörige Gemeinden               |  |                               |                   |               |                    |                                      |                              |
| 34                                      | Oberbayern                               | 2 841 420                     | 15 991 888        | 242 964 750   | 1 347 334 444      | 1 308 483 782                        | 110 712 718                  |
| 35                                      | Niederbayern                             | 1 022 013                     | 10 560 720        | 70 178 060    | 330 259 559        | 330 653 995                          | 32 455 626                   |
| 36                                      | Oberpfalz                                | 853 180                       | 6 834 039         | 58 155 167    | 191 959 138        | 274 519 889                          | 23 226 732                   |
| 37                                      | Oberfranken                              | 830 900                       | 4 584 015         | 58 032 420    | 182 789 660        | 261 551 195                          | 26 759 824                   |
| 38                                      | Mittelfranken                            | 901 012                       | 5 568 621         | 63 051 396    | 234 406 168        | 349 029 452                          | 26 316 003                   |
| 39                                      | Unterfranken                             | 1 053 443                     | 6 238 315         | 77 107 480    | 229 157 958        | 369 064 297                          | 31 334 808                   |
| 40                                      | Schwaben                                 | 1 372 419                     | 9 373 561         | 107 632 860   | 404 453 908        | 518 270 455                          | 46 515 594                   |
| 41                                      | Insgesamt                                | 8 874 387                     | 59 151 159        | 677 122 133   | 2 920 360 835      | 3 411 573 065                        | 297 321 305                  |
| Kreisangehörige Gemeinden mit ... Einw. |  |                               |                   |               |                    |                                      |                              |
| 42                                      | 50 000 und mehr                          | 53 888                        | 78 618            | 5 028 233     | 19 095 592         | 21 689 710                           | 2 576 277                    |
| 43                                      | 20 000 bis unter 50 000                  | 1 050 166                     | 1 691 601         | 94 634 440    | 390 217 456        | 470 639 899                          | 46 448 181                   |
| 44                                      | 10 000 bis unter 20 000                  | 2 098 236                     | 7 013 605         | 185 326 987   | 1 131 664 729      | 875 394 547                          | 106 987 818                  |
| 45                                      | 5 000 bis unter 10 000                   | 2 210 952                     | 14 494 049        | 171 537 649   | 679 881 952        | 823 811 594                          | 71 131 446                   |
| 46                                      | 3 000 bis unter 5 000                    | 1 576 984                     | 13 369 921        | 109 932 918   | 340 965 495        | 590 012 967                          | 36 846 112                   |
| 47                                      | 2 000 bis unter 3 000                    | 874 951                       | 8 920 875         | 54 449 523    | 186 834 965        | 305 410 173                          | 16 635 608                   |
| 48                                      | 1 000 bis unter 2 000                    | 885 963                       | 11 282 090        | 50 031 998    | 156 202 928        | 288 134 503                          | 15 001 949                   |
| 49                                      | unter 1 000                              | 123 247                       | 2 300 400         | 6 180 385     | 15 497 718         | 36 479 672                           | 1 693 914                    |
| 50                                      | Gemeindefreie Gebiete                    | -                             | 886 526           | 28 670        | - 1 230 705        | -                                    | -                            |



für 2014

Regierungsbezirken und Gemeindegrößenklassen

| Steuerkraftzahlen |             |                   |      |                   |               |                   |                                 |                   |                              |                   |           |                   |             |
|-------------------|-------------|-------------------|------|-------------------|---------------|-------------------|---------------------------------|-------------------|------------------------------|-------------------|-----------|-------------------|-------------|
| ins-<br>gesamt    | Grundsteuer |                   |      |                   | Gewerbesteuer |                   | Einkommensteuer-<br>beteiligung |                   | Umsatzsteuer-<br>beteiligung |                   | insgesamt |                   | Lfd.<br>Nr. |
|                   | A           |                   | B    |                   |               |                   |                                 |                   |                              |                   |           |                   |             |
|                   | %           | € je<br>Einwohner | %    | € je<br>Einwohner | %             | € je<br>Einwohner | %                               | € je<br>Einwohner | %                            | € je<br>Einwohner | %         | € je<br>Einwohner |             |
| 5 178 048 553     | 26,7        | 3,74              | 38,7 | 91,50             | 48,6          | 526,34            | 43,1                            | 490,95            | 43,4                         | 59,63             | 44,9      | 1 172,15          | 1           |
| 914 371 259       | 17,7        | 9,29              | 8,3  | 73,18             | 8,1           | 326,17            | 7,7                             | 328,91            | 7,1                          | 36,38             | 7,9       | 773,93            | 2           |
| 842 203 633       | 11,4        | 6,56              | 7,8  | 75,85             | 7,4           | 330,02            | 7,1                             | 333,35            | 6,7                          | 37,82             | 7,3       | 783,62            | 3           |
| 774 950 208       | 8,0         | 4,65              | 7,6  | 75,28             | 6,5           | 291,53            | 6,7                             | 317,91            | 7,4                          | 42,58             | 6,7       | 731,96            | 4           |
| 1 442 815 320     | 9,9         | 3,61              | 13,8 | 85,17             | 11,2          | 313,74            | 13,3                            | 393,42            | 14,9                         | 53,41             | 12,5      | 849,35            | 5           |
| 952 326 662       | 10,7        | 5,11              | 9,9  | 80,05             | 7,0           | 257,02            | 9,1                             | 351,83            | 8,5                          | 39,79             | 8,3       | 733,80            | 6           |
| 1 423 743 142     | 15,5        | 5,36              | 13,9 | 80,90             | 11,3          | 300,69            | 13,1                            | 366,49            | 12,0                         | 40,68             | 12,3      | 794,12            | 7           |
| 11 528 458 777    | 100         | 4,94              | 100  | 83,49             | 100           | 381,69            | 100                             | 402,03            | 100                          | 48,51             | 100       | 920,66            | 8           |
| 1 879 317 274     | 0,3         | 0,12              | 13,6 | 102,76            | 17,1          | 587,08            | 15,5                            | 563,57            | 22,9                         | 100,15            | 16,3      | 1 353,67          | 9           |
| 702 664 609       | 0,7         | 0,53              | 7,2  | 98,17             | 6,0           | 375,51            | 5,5                             | 359,46            | 10,3                         | 81,48             | 6,1       | 915,14            | 10          |
| 753 370 941       | 0,7         | 0,69              | 6,0  | 102,83            | 8,0           | 623,59            | 5,1                             | 421,79            | 7,8                          | 77,03             | 6,5       | 1 225,93          | 11          |
| 475 607 116       | 0,6         | 0,76              | 4,9  | 100,50            | 4,3           | 404,41            | 3,7                             | 363,77            | 5,9                          | 70,70             | 4,1       | 940,13            | 12          |
| 1 404 385 856     | 3,6         | 1,49              | 13,0 | 92,16             | 12,1          | 392,17            | 12,2                            | 415,83            | 12,3                         | 50,47             | 12,2      | 952,12            | 13          |
| 2 306 387 686     | 11,3        | 3,34              | 17,7 | 88,33             | 23,7          | 539,34            | 17,4                            | 417,20            | 17,6                         | 50,99             | 20,0      | 1 099,20          | 14          |
| 1 760 856 690     | 23,4        | 6,56              | 16,4 | 77,59             | 14,2          | 307,51            | 16,4                            | 372,60            | 11,7                         | 32,17             | 15,3      | 796,42            | 15          |
| 1 091 127 413     | 21,6        | 8,48              | 10,5 | 69,71             | 7,1           | 216,21            | 11,7                            | 374,14            | 6,1                          | 23,36             | 9,5       | 691,91            | 16          |
| 572 251 144       | 14,4        | 10,20             | 5,2  | 62,23             | 3,9           | 213,54            | 6,1                             | 349,06            | 2,7                          | 19,01             | 5,0       | 654,04            | 17          |
| 520 653 468       | 18,2        | 12,73             | 4,8  | 56,47             | 3,3           | 176,31            | 5,7                             | 325,22            | 2,5                          | 16,93             | 4,5       | 587,67            | 18          |
| 62 152 089        | 3,7         | 18,66             | 0,6  | 50,15             | 0,3           | 125,75            | 0,7                             | 295,99            | 0,3                          | 13,74             | 0,5       | 504,29            | 19          |
| - 315 509         | 1,4         | -                 | 0,0  | -                 | 0,0           | -                 | -                               | -                 | -                            | -                 | 0,0       | -                 | 20          |
| 2 153 672 532     | 19,7        | 0,23              | 43,8 | 102,29            | 52,6          | 621,19            | 53,0                            | 545,84            | 49,2                         | 96,88             | 51,7      | 1 366,43          | 21          |
| 140 073 333       | 12,5        | 1,42              | 4,4  | 102,13            | 3,0           | 345,55            | 3,6                             | 363,34            | 3,4                          | 65,99             | 3,4       | 878,43            | 22          |
| 287 419 079       | 7,2         | 0,59              | 6,3  | 105,46            | 8,7           | 734,43            | 5,2                             | 377,99            | 5,6                          | 78,63             | 6,9       | 1 297,11          | 23          |
| 241 070 871       | 8,2         | 0,65              | 5,9  | 95,11             | 6,8           | 552,61            | 4,6                             | 329,32            | 5,9                          | 80,43             | 5,8       | 1 058,13          | 24          |
| 764 417 108       | 31,7        | 0,72              | 22,2 | 102,33            | 16,0          | 374,21            | 19,7                            | 400,25            | 20,8                         | 80,75             | 18,4      | 958,26            | 25          |
| 239 140 717       | 6,0         | 0,45              | 7,3  | 109,59            | 5,6           | 427,28            | 5,4                             | 358,24            | 6,5                          | 83,10             | 5,7       | 978,66            | 26          |
| 337 452 149       | 14,7        | 0,64              | 10,2 | 88,94             | 7,2           | 320,10            | 8,6                             | 330,11            | 8,5                          | 62,82             | 8,1       | 802,61            | 27          |
| 4 163 245 789     | 100         | 0,50              | 100  | 100,99            | 100           | 510,02            | 100                             | 444,87            | 100                          | 85,02             | 100       | 1 141,39          | 28          |
| 1 879 317 274     | 8,9         | 0,12              | 38,7 | 102,76            | 43,8          | 587,08            | 48,2                            | 563,57            | 44,8                         | 100,15            | 45,1      | 1 353,67          | 29          |
| 702 664 609       | 22,5        | 0,53              | 20,5 | 98,17             | 15,5          | 375,51            | 17,0                            | 359,46            | 20,2                         | 81,48             | 16,9      | 915,14            | 30          |
| 753 370 941       | 23,5        | 0,69              | 17,2 | 102,83            | 20,6          | 623,59            | 16,0                            | 421,79            | 15,3                         | 77,03             | 18,1      | 1 225,93          | 31          |
| 427 138 686       | 16,9        | 0,68              | 12,4 | 101,35            | 10,0          | 410,38            | 10,0                            | 359,15            | 10,7                         | 73,43             | 10,3      | 944,98            | 32          |
| 400 754 279       | 28,2        | 1,20              | 11,2 | 97,21             | 10,1          | 443,06            | 8,8                             | 335,92            | 9,0                          | 65,88             | 9,6       | 943,28            | 33          |
| 3 025 487 582     | 27,0        | 5,63              | 35,9 | 85,51             | 46,1          | 474,18            | 38,4                            | 460,50            | 37,2                         | 38,96             | 41,1      | 1 064,78          | 34          |
| 774 107 960       | 17,9        | 10,33             | 10,4 | 68,67             | 11,3          | 323,15            | 9,7                             | 323,53            | 10,9                         | 31,76             | 10,5      | 757,43            | 35          |
| 554 694 965       | 11,6        | 8,01              | 8,6  | 68,16             | 6,6           | 224,99            | 8,0                             | 321,76            | 7,8                          | 27,22             | 7,5       | 650,15            | 36          |
| 533 717 114       | 7,7         | 5,52              | 8,6  | 69,84             | 6,3           | 219,99            | 7,7                             | 314,78            | 9,0                          | 32,21             | 7,2       | 642,34            | 37          |
| 678 371 640       | 9,4         | 6,18              | 9,3  | 69,98             | 8,0           | 260,16            | 10,2                            | 387,37            | 8,9                          | 29,21             | 9,2       | 752,90            | 38          |
| 712 902 858       | 10,5        | 5,92              | 11,4 | 73,20             | 7,8           | 217,53            | 10,8                            | 350,34            | 10,5                         | 29,75             | 9,7       | 676,74            | 39          |
| 1 086 246 378     | 15,8        | 6,83              | 15,9 | 78,43             | 13,8          | 294,70            | 15,2                            | 377,63            | 15,6                         | 33,89             | 14,7      | 791,48            | 40          |
| 7 365 528 497     | 100         | 6,67              | 100  | 76,30             | 100           | 329,08            | 100                             | 384,43            | 100                          | 33,50             | 100       | 829,98            | 41          |
| 48 468 430        | 0,1         | 1,46              | 0,7  | 93,31             | 0,7           | 354,36            | 0,6                             | 402,50            | 0,9                          | 47,81             | 0,7       | 899,43            | 42          |
| 1 003 631 577     | 2,9         | 1,61              | 14,0 | 90,11             | 13,4          | 371,58            | 13,8                            | 448,16            | 15,6                         | 44,23             | 13,6      | 955,69            | 43          |
| 2 306 387 686     | 11,9        | 3,34              | 27,4 | 88,33             | 38,8          | 539,34            | 25,7                            | 417,20            | 36,0                         | 50,99             | 31,3      | 1 099,20          | 44          |
| 1 760 856 690     | 24,5        | 6,56              | 25,3 | 77,59             | 23,3          | 307,51            | 24,1                            | 372,60            | 23,9                         | 32,17             | 23,9      | 796,42            | 45          |
| 1 091 127 413     | 22,6        | 8,48              | 16,2 | 69,71             | 11,7          | 216,21            | 17,3                            | 374,14            | 12,4                         | 23,36             | 14,8      | 691,91            | 46          |
| 572 251 144       | 15,1        | 10,20             | 8,0  | 62,23             | 6,4           | 213,54            | 9,0                             | 349,06            | 5,6                          | 19,01             | 7,8       | 654,04            | 47          |
| 520 653 468       | 19,1        | 12,73             | 7,4  | 56,47             | 5,3           | 176,31            | 8,4                             | 325,22            | 5,0                          | 16,93             | 7,1       | 587,67            | 48          |
| 62 152 089        | 3,9         | 18,66             | 0,9  | 50,15             | 0,5           | 125,75            | 1,1                             | 295,99            | 0,6                          | 13,74             | 0,8       | 504,29            | 49          |
| - 315 509         | 1,5         | -                 | 0,0  | -                 | 0,0           | -                 | -                               | -                 | -                            | -                 | 0,0       | -                 | 50          |

## 6. Steuer-, Umlage- und Finanzkraft für 2014

### 6.1 Rangziffernverzeichnis der kreisfreien Städte, kreisangehörigen Gemeinden in den Landkreisen und der Landkreise

| Schl.-Nr.         | Gebiet           | Steuerkraft    |             | Umlagekraft    |             | Finanzkraft    |             |
|-------------------|------------------|----------------|-------------|----------------|-------------|----------------|-------------|
|                   |                  | € je Einwohner | Rang-ziffer | € je Einwohner | Rang-ziffer | € je Einwohner | Rang-ziffer |
| Kreisfreie Städte |                  |                |             |                |             |                |             |
| 463               | Coburg           | 2 217,41       | 1           | 2 217,41       | 1           | 1 755,97       | 1           |
| 161               | Ingolstadt       | 1 697,15       | 2           | 1 697,15       | 2           | 1 306,00       | 2           |
| 362               | Regensburg       | 1 612,32       | 3           | 1 683,28       | 3           | 1 274,78       | 3           |
| 162               | München          | 1 353,67       | 4           | 1 377,22       | 5           | 1 102,34       | 4           |
| 662               | Schweinfurt      | 1 262,97       | 5           | 1 401,17       | 4           | 1 045,33       | 5           |
| 562               | Erlangen         | 1 128,14       | 6           | 1 230,19       | 7           | 892,93         | 14          |
| 764               | Memmingen        | 1 033,14       | 7           | 1 109,38       | 11          | 832,48         | 22          |
| 661               | Aschaffenburg    | 1 018,60       | 8           | 1 192,00       | 8           | 950,14         | 7           |
| 564               | Nürnberg         | 986,97         | 9           | 1 278,84       | 6           | 967,39         | 6           |
| 163               | Rosenheim        | 956,25         | 10          | 1 089,45       | 14          | 887,65         | 16          |
| 261               | Landshut         | 905,95         | 11          | 1 010,71       | 21          | 872,63         | 19          |
| 462               | Bayreuth         | 893,31         | 12          | 1 083,88       | 15          | 913,19         | 11          |
| 263               | Straubing        | 861,11         | 13          | 1 052,01       | 17          | 874,14         | 18          |
| 262               | Passau           | 857,69         | 14          | 1 090,36       | 13          | 917,55         | 9           |
| 561               | Ansbach          | 849,91         | 15          | 1 066,26       | 16          | 860,16         | 21          |
| 361               | Amberg           | 848,09         | 16          | 1 146,04       | 9           | 894,09         | 13          |
| 565               | Schwabach        | 845,01         | 17          | 985,03         | 23          | 807,28         | 24          |
| 763               | Kempten (Allgäu) | 841,58         | 18          | 1 013,95       | 20          | 820,93         | 23          |
| 663               | Würzburg         | 838,06         | 19          | 1 100,75       | 12          | 944,43         | 8           |
| 461               | Bamberg          | 813,78         | 20          | 1 006,76       | 22          | 892,10         | 15          |
| 761               | Augsburg         | 784,73         | 21          | 1 111,44       | 10          | 878,11         | 17          |
| 563               | Fürth            | 760,64         | 22          | 1 043,03       | 18          | 866,30         | 20          |
| 363               | Weiden i.d. OPf. | 699,46         | 23          | 953,95         | 24          | 916,64         | 10          |
| 464               | Hof              | 642,95         | 24          | 1 015,46       | 19          | 899,06         | 12          |
| 762               | Kaufbeuren       | 628,88         | 25          | 916,83         | 25          | 783,02         | 25          |

| Schl.-Nr.                                    | Gebiet                 | Steuerkraft |             | Umlagekraft |             | Finanzkraft |             | Umlagekraft |             | Finanzkraft |             |
|--|------------------------|-------------|-------------|-------------|-------------|-------------|-------------|-------------|-------------|-------------|-------------|
|  |                        | € je EW     | Rang-ziffer | € je EW     | Rang-ziffer | € je EW     | Rang-ziffer | € je EW     | Rang-ziffer | € je EW     | Rang-ziffer |
| Kreisangehörige Gemeinden in den Landkreisen |                        |             |             |             |             |             |             |             |             |             |             |
| Landkreise                                   |                        |             |             |             |             |             |             |             |             |             |             |
| 184  | München                | 2 420,08    | 1           | 2 419,99    | 1           | 1 393,06    | 1           | 2 420,18    | 1           | 603,39      | 1           |
| 279  | Dingolfing - Landau    | 1 805,06    | 2           | 1 866,35    | 2           | 986,09      | 2           | 1 866,35    | 2           | 500,28      | 2           |
| 188  | Starnberg              | 1 412,96    | 3           | 1 417,83    | 3           | 737,99      | 3           | 1 417,91    | 3           | 360,18      | 16          |
| 190  | Weilheim - Schongau    | 1 071,33    | 4           | 1 168,49    | 4           | 514,27      | 13          | 1 168,49    | 4           | 353,19      | 25          |
| 178  | Freising               | 1 049,08    | 5           | 1 087,01    | 5           | 575,87      | 4           | 1 087,01    | 5           | 341,83      | 43          |
| 175  | Ebersberg              | 975,55      | 6           | 1 012,41    | 6           | 494,83      | 26          | 1 002,94    | 8           | 338,07      | 45          |
| 177  | Erding                 | 949,74      | 7           | 1 004,57    | 8           | 538,34      | 7           | 1 004,57    | 7           | 345,40      | 39          |
| 779  | Donau - Ries           | 913,43      | 8           | 1 011,88    | 7           | 545,03      | 6           | 1 011,95    | 6           | 325,55      | 56          |
| 182  | Miesbach               | 897,56      | 9           | 969,82      | 10          | 451,11      | 58          | 969,82      | 10          | 335,89      | 48          |
| 171  | Altötting              | 889,45      | 10          | 979,93      | 9           | 471,87      | 44          | 979,93      | 9           | 342,13      | 42          |
| 174  | Dachau                 | 888,10      | 11          | 922,20      | 16          | 479,02      | 39          | 922,20      | 16          | 337,56      | 47          |
| 179  | Fürstenfeldbruck       | 882,21      | 12          | 932,44      | 13          | 446,04      | 59          | 932,44      | 14          | 349,19      | 33          |
| 775  | Neu - Ulm              | 874,42      | 13          | 947,25      | 11          | 497,14      | 22          | 947,83      | 11          | 325,40      | 57          |
| 572  | Erlangen - Höchststadt | 865,38      | 14          | 914,65      | 17          | 469,98      | 45          | 914,89      | 17          | 307,64      | 71          |
| 181  | Landsberg am Lech      | 864,11      | 15          | 935,75      | 12          | 506,40      | 17          | 935,77      | 12          | 341,14      | 44          |
| 574  | Nürnberger Land        | 844,15      | 16          | 905,67      | 18          | 488,25      | 30          | 905,61      | 18          | 315,11      | 67          |
| 189  | Traunstein             | 836,71      | 17          | 922,52      | 15          | 442,78      | 62          | 922,56      | 15          | 337,66      | 46          |
| 183  | Mühlhof a. Inn         | 832,52      | 18          | 932,41      | 14          | 417,06      | 70          | 932,45      | 13          | 347,82      | 36          |
| 186  | Pfaffenhofen a.d. Ilm  | 805,52      | 19          | 841,35      | 41          | 497,85      | 21          | 841,35      | 41          | 328,71      | 54          |

Noch: 6. Steuer -, Umlage - und Finanzkraft für 2014

Noch: 6.1 Rangziffernverzeichnis der kreisfreien Städte, kreisangehörigen Gemeinden in den Landkreisen und der Landkreise

| Schl.-Nr.                                       | Gebiet                         | Steuerkraft |                 | Umlagekraft |                 | Finanzkraft |                 | Umlagekraft |                 | Finanzkraft |                 |            |  |  |  |  |  |  |  |  |  |  |  |
|---|--------------------------------|-------------|-----------------|-------------|-----------------|-------------|-----------------|-------------|-----------------|-------------|-----------------|------------|--|--|--|--|--|--|--|--|--|--|--|
|   |                                | € je<br>EW  | Rang-<br>ziffer | € je<br>EW  | Rang-<br>ziffer | € je<br>EW  | Rang-<br>ziffer | € je<br>EW  | Rang-<br>ziffer | € je<br>EW  | Rang-<br>ziffer |            |  |  |  |  |  |  |  |  |  |  |  |
| Kreisangehörige Gemeinden<br>in den Landkreisen |                                |             |                 |             |                 |             |                 |             |                 |             |                 | Landkreise |  |  |  |  |  |  |  |  |  |  |  |
| 774   | Günzburg                       | 800,70      | 20              | 888,47      | 20              | 496,24      | 23              | 887,88      | 20              | 323,62      | 59              |            |  |  |  |  |  |  |  |  |  |  |  |
| 671   | Aschaffenburg                  | 798,79      | 21              | 884,76      | 21              | 533,71      | 8               | 885,84      | 21              | 357,22      | 19              |            |  |  |  |  |  |  |  |  |  |  |  |
| 771   | Aichach - Friedberg            | 791,60      | 22              | 877,97      | 24              | 442,01      | 63              | 877,97      | 24              | 320,47      | 62              |            |  |  |  |  |  |  |  |  |  |  |  |
| 776   | Lindau (Bodensee)              | 779,47      | 23              | 897,83      | 19              | 514,23      | 14              | 897,83      | 19              | 323,98      | 58              |            |  |  |  |  |  |  |  |  |  |  |  |
| 772   | Augsburg                       | 775,94      | 24              | 860,22      | 27              | 453,41      | 56              | 860,23      | 27              | 322,00      | 60              |            |  |  |  |  |  |  |  |  |  |  |  |
| 176   | Eichstätt                      | 774,98      | 25              | 878,44      | 23              | 495,29      | 25              | 878,46      | 23              | 332,12      | 52              |            |  |  |  |  |  |  |  |  |  |  |  |
| 173   | Bad Tölz - Wolfratshausen      | 774,15      | 26              | 856,53      | 31              | 418,08      | 68              | 856,53      | 31              | 335,79      | 49              |            |  |  |  |  |  |  |  |  |  |  |  |
| 777   | Ostallgäu                      | 763,36      | 27              | 870,07      | 25              | 482,25      | 36              | 870,07      | 25              | 320,89      | 61              |            |  |  |  |  |  |  |  |  |  |  |  |
| 773   | Dillingen a.d. Donau           | 762,66      | 28              | 839,39      | 42              | 445,72      | 60              | 839,39      | 42              | 327,16      | 55              |            |  |  |  |  |  |  |  |  |  |  |  |
| 778   | Unterallgäu                    | 761,42      | 29              | 858,49      | 30              | 488,40      | 29              | 858,50      | 30              | 317,89      | 63              |            |  |  |  |  |  |  |  |  |  |  |  |
| 187   | Rosenheim                      | 756,39      | 30              | 853,23      | 34              | 466,94      | 46              | 853,25      | 34              | 332,85      | 51              |            |  |  |  |  |  |  |  |  |  |  |  |
| 573   | Fürth                          | 750,91      | 31              | 856,36      | 32              | 473,08      | 42              | 856,36      | 32              | 312,64      | 70              |            |  |  |  |  |  |  |  |  |  |  |  |
| 185   | Neuburg - Schrobenhausen       | 749,24      | 32              | 847,13      | 37              | 428,41      | 67              | 847,13      | 37              | 331,57      | 53              |            |  |  |  |  |  |  |  |  |  |  |  |
| 373   | Neumarkt i.d. OPf.             | 748,09      | 33              | 847,09      | 38              | 545,63      | 5               | 847,09      | 39              | 364,43      | 9               |            |  |  |  |  |  |  |  |  |  |  |  |
| 571   | Ansbach                        | 742,88      | 34              | 869,65      | 26              | 481,29      | 37              | 869,65      | 26              | 317,78      | 64              |            |  |  |  |  |  |  |  |  |  |  |  |
| 273   | Kelheim                        | 742,58      | 35              | 846,45      | 39              | 453,81      | 55              | 847,11      | 38              | 347,73      | 37              |            |  |  |  |  |  |  |  |  |  |  |  |
| 274   | Landshut                       | 738,74      | 36              | 818,70      | 50              | 476,85      | 40              | 818,70      | 50              | 345,28      | 40              |            |  |  |  |  |  |  |  |  |  |  |  |
| 576   | Roth                           | 738,20      | 37              | 835,03      | 44              | 451,68      | 57              | 835,06      | 44              | 313,14      | 69              |            |  |  |  |  |  |  |  |  |  |  |  |
| 676   | Miltenberg                     | 735,57      | 38              | 835,72      | 43              | 521,44      | 11              | 853,73      | 43              | 358,42      | 17              |            |  |  |  |  |  |  |  |  |  |  |  |
| 180   | Garmisch - Partenkirchen       | 733,14      | 39              | 879,55      | 22              | 472,90      | 43              | 879,55      | 22              | 349,45      | 32              |            |  |  |  |  |  |  |  |  |  |  |  |
| 473   | Coburg                         | 725,88      | 40              | 848,54      | 36              | 508,94      | 16              | 848,56      | 36              | 362,40      | 13              |            |  |  |  |  |  |  |  |  |  |  |  |
| 677   | Main - Spessart                | 720,44      | 41              | 844,91      | 40              | 494,67      | 27              | 845,21      | 40              | 358,17      | 18              |            |  |  |  |  |  |  |  |  |  |  |  |
| 477   | Kulmbach                       | 709,45      | 42              | 858,82      | 29              | 482,52      | 34              | 858,82      | 29              | 363,81      | 10              |            |  |  |  |  |  |  |  |  |  |  |  |
| 675   | Kitzingen                      | 695,18      | 43              | 830,34      | 46              | 522,44      | 10              | 830,34      | 46              | 356,96      | 20              |            |  |  |  |  |  |  |  |  |  |  |  |
| 278   | Straubing - Bogen              | 690,60      | 44              | 851,17      | 35              | 511,75      | 15              | 851,17      | 35              | 351,49      | 28              |            |  |  |  |  |  |  |  |  |  |  |  |
| 271   | Deggendorf                     | 689,66      | 45              | 819,47      | 49              | 473,23      | 41              | 819,47      | 49              | 355,22      | 22              |            |  |  |  |  |  |  |  |  |  |  |  |
| 780   | Oberallgäu                     | 689,19      | 46              | 833,51      | 45              | 465,02      | 47              | 833,54      | 45              | 316,27      | 66              |            |  |  |  |  |  |  |  |  |  |  |  |
| 679   | Würzburg                       | 683,66      | 47              | 809,47      | 54              | 486,66      | 31              | 809,51      | 54              | 353,28      | 24              |            |  |  |  |  |  |  |  |  |  |  |  |
| 375   | Regensburg                     | 677,89      | 48              | 793,78      | 56              | 506,10      | 18              | 793,92      | 56              | 351,66      | 27              |            |  |  |  |  |  |  |  |  |  |  |  |
| 471   | Bamberg                        | 673,61      | 49              | 825,12      | 47              | 492,49      | 28              | 825,27      | 47              | 348,60      | 35              |            |  |  |  |  |  |  |  |  |  |  |  |
| 476   | Kronach                        | 669,61      | 50              | 856,10      | 33              | 530,91      | 9               | 856,26      | 33              | 364,51      | 8               |            |  |  |  |  |  |  |  |  |  |  |  |
| 172   | Berchtesgadener Land           | 669,37      | 51              | 811,84      | 52              | 436,38      | 64              | 812,21      | 52              | 333,50      | 50              |            |  |  |  |  |  |  |  |  |  |  |  |
| 376   | Schwandorf                     | 668,04      | 52              | 789,48      | 58              | 482,49      | 35              | 789,83      | 58              | 354,44      | 23              |            |  |  |  |  |  |  |  |  |  |  |  |
| 474   | Forchheim                      | 648,30      | 53              | 795,77      | 55              | 407,52      | 71              | 795,77      | 55              | 343,07      | 41              |            |  |  |  |  |  |  |  |  |  |  |  |
| 372   | Cham                           | 641,65      | 54              | 811,62      | 53              | 495,46      | 24              | 811,62      | 53              | 360,27      | 15              |            |  |  |  |  |  |  |  |  |  |  |  |
| 276   | Regen                          | 641,41      | 55              | 860,00      | 28              | 516,05      | 12              | 860,00      | 28              | 363,09      | 12              |            |  |  |  |  |  |  |  |  |  |  |  |
| 475   | Hof                            | 632,49      | 56              | 815,05      | 51              | 486,26      | 32              | 814,81      | 51              | 365,17      | 7               |            |  |  |  |  |  |  |  |  |  |  |  |
| 277   | Rottal - Inn                   | 629,86      | 57              | 761,29      | 65              | 435,63      | 65              | 761,29      | 65              | 346,18      | 38              |            |  |  |  |  |  |  |  |  |  |  |  |
| 575   | Neustadt/Aisch - Bad Windsheim | 625,00      | 58              | 778,97      | 60              | 430,19      | 66              | 778,98      | 60              | 317,38      | 65              |            |  |  |  |  |  |  |  |  |  |  |  |
| 674   | Haßberge                       | 616,51      | 59              | 772,35      | 62              | 457,88      | 50              | 772,35      | 62              | 355,45      | 21              |            |  |  |  |  |  |  |  |  |  |  |  |
| 577   | Weißenburg - Gunzenhausen      | 606,63      | 60              | 758,46      | 66              | 417,98      | 69              | 758,46      | 66              | 314,16      | 68              |            |  |  |  |  |  |  |  |  |  |  |  |
| 478   | Lichtenfels                    | 600,29      | 61              | 754,60      | 68              | 483,02      | 33              | 754,71      | 68              | 352,46      | 26              |            |  |  |  |  |  |  |  |  |  |  |  |
| 374   | Neustadt a.d. Waldnaab         | 589,33      | 62              | 824,28      | 48              | 505,15      | 19              | 824,39      | 48              | 379,10      | 3               |            |  |  |  |  |  |  |  |  |  |  |  |
| 377   | Tirschenreuth                  | 585,56      | 63              | 786,55      | 59              | 453,92      | 54              | 786,51      | 59              | 366,32      | 6               |            |  |  |  |  |  |  |  |  |  |  |  |
| 275   | Passau                         | 581,30      | 64              | 754,20      | 69              | 479,41      | 38              | 754,20      | 69              | 349,92      | 30              |            |  |  |  |  |  |  |  |  |  |  |  |
| 673   | Rhön - Grabfeld                | 579,87      | 65              | 774,79      | 61              | 455,56      | 53              | 775,00      | 61              | 363,33      | 11              |            |  |  |  |  |  |  |  |  |  |  |  |
| 672   | Bad Kissingen                  | 570,01      | 66              | 770,45      | 63              | 459,42      | 49              | 770,72      | 63              | 361,32      | 14              |            |  |  |  |  |  |  |  |  |  |  |  |
| 371   | Amberg - Sulzbach              | 569,26      | 67              | 790,27      | 57              | 501,11      | 20              | 790,33      | 57              | 377,91      | 4               |            |  |  |  |  |  |  |  |  |  |  |  |
| 678   | Schweinfurt                    | 564,15      | 68              | 730,98      | 71              | 462,82      | 48              | 731,04      | 71              | 348,80      | 34              |            |  |  |  |  |  |  |  |  |  |  |  |
| 479   | Wunsiedel/Fichtelgebirge       | 558,67      | 69              | 766,74      | 64              | 456,60      | 51              | 767,51      | 64              | 375,25      | 5               |            |  |  |  |  |  |  |  |  |  |  |  |
| 472   | Bayreuth                       | 556,09      | 70              | 756,78      | 67              | 456,57      | 52              | 757,61      | 67              | 349,57      | 31              |            |  |  |  |  |  |  |  |  |  |  |  |
| 272   | Freyung - Grafenau             | 496,55      | 71              | 739,18      | 70              | 445,34      | 61              | 740,65      | 70              | 350,98      | 29              |            |  |  |  |  |  |  |  |  |  |  |  |

Noch: 6. Steuer-, Umlage- und Finanzkraft für 2014

6.2 Kreisfreie Städte und kreisangehörige Gemeinden nach Landkreisen

| Schl.<br>Nr. | Gebiet | Steuer-<br>kraft | Umlage-<br>kraft | Finanz-<br>kraft | Finanz-<br>kraft<br>in % der<br>Umlage-<br>kraft | Steuer-<br>kraft          | Umlage-<br>kraft | Finanz-<br>kraft |
|--------------|--------|------------------|------------------|------------------|--|---------------------------|------------------|------------------|
|              |        | 1 000 €          |                  |                  |  | € je Einwohner 31.12.2012 |                  |                  |

Zusammenstellung nach Regierungsbezirken

|   |               |            |            |           |      |       |       |     |
|---|---------------|------------|------------|-----------|------|-------|-------|-----|
| 1 | Oberbayern    | 5 179 160  | 5 402 250  | 3 437 914 | 63,6 | 1 172 | 1 223 | 778 |
| 2 | Niederbayern  | 914 181    | 1 083 959  | 671 748   | 62,0 | 774   | 917   | 569 |
| 3 | Oberpfalz     | 842 114    | 1 007 905  | 679 349   | 67,4 | 784   | 938   | 632 |
| 4 | Oberfranken   | 774 788    | 956 599    | 635 745   | 66,5 | 732   | 904   | 600 |
| 5 | Mittelfranken | 1 442 789  | 1 737 717  | 1 159 274 | 66,7 | 849   | 1 023 | 682 |
| 6 | Unterfranken  | 952 044    | 1 147 414  | 755 398   | 65,8 | 734   | 884   | 582 |
| 7 | Schwaben      | 1 423 699  | 1 671 108  | 1 019 100 | 61,0 | 794   | 932   | 568 |
|   | Bayern        | 11 528 774 | 13 006 952 | 8 358 527 | 64,3 | 921   | 1 039 | 668 |

Regierungsbezirk Oberbayern

Kreisfreie Städte

|     |            |           |           |           |      |       |       |       |
|-----|------------|-----------|-----------|-----------|------|-------|-------|-------|
| 161 | Ingolstadt | 217 042   | 217 042   | 167 019   | 77,0 | 1 697 | 1 697 | 1 306 |
| 162 | München    | 1 879 317 | 1 912 001 | 1 530 382 | 80,0 | 1 354 | 1 377 | 1 102 |
| 163 | Rosenheim  | 57 313    | 65 296    | 53 201    | 81,5 | 956   | 1 089 | 888   |
|     | Zusammen   | 2 153 673 | 2 194 340 | 1 750 602 | 79,8 | 1 366 | 1 392 | 1 111 |

Kreisangehörige Gemeinden

|     |                        |           |           |           |      |       |       |       |
|-----|------------------------|-----------|-----------|-----------|------|-------|-------|-------|
| 171 | Altötting              | 94 862    | 104 513   | 50 327    | 48,2 | 889   | 980   | 472   |
| 172 | Berchtesgadener Land   | 68 154    | 82 706    | 44 457    | 53,8 | 669   | 812   | 436   |
| 173 | Bad Tölz-Wolfratshsn.  | 93 412    | 103 353   | 50 448    | 48,8 | 774   | 857   | 418   |
| 174 | Dachau                 | 126 129   | 130 971   | 68 031    | 51,9 | 888   | 922   | 479   |
| 175 | Ebersberg              | 129 050   | 132 637   | 64 828    | 48,9 | 985   | 1 012 | 495   |
| 176 | Eichstätt              | 96 938    | 109 882   | 61 955    | 56,4 | 775   | 878   | 495   |
| 177 | Erding                 | 121 841   | 128 876   | 69 063    | 53,6 | 950   | 1 005 | 538   |
| 178 | Freising               | 174 476   | 180 784   | 95 774    | 53,0 | 1 049 | 1 087 | 576   |
| 179 | Fürstenfeldbruck       | 181 054   | 191 362   | 91 540    | 47,8 | 882   | 932   | 446   |
| 180 | Garmisch-Partenkirchen | 62 160    | 74 574    | 40 095    | 53,8 | 733   | 880   | 473   |
| 181 | Landsberg am Lech      | 98 698    | 106 884   | 57 842    | 54,1 | 864   | 936   | 506   |
| 182 | Miesbach               | 85 052    | 91 899    | 42 746    | 46,5 | 898   | 970   | 451   |
| 183 | Mühldorf a. Inn        | 90 084    | 100 898   | 45 131    | 44,7 | 832   | 932   | 417   |
| 184 | München                | 788 265   | 788 298   | 453 780   | 57,6 | 2 420 | 2 420 | 1 393 |
| 185 | Neuburg-Schrobenhausen | 68 768    | 77 753    | 39 320    | 50,6 | 749   | 847   | 428   |
| 186 | Pfaffenhofen a.d. Ilm  | 95 780    | 100 040   | 59 196    | 59,2 | 806   | 841   | 498   |
| 187 | Rosenheim              | 186 924   | 210 861   | 115 396   | 54,7 | 756   | 853   | 467   |
| 188 | Starnberg              | 183 231   | 183 873   | 95 707    | 52,1 | 1 413 | 1 418 | 738   |
| 189 | Traunstein             | 141 799   | 156 348   | 75 042    | 48,0 | 837   | 923   | 443   |
| 190 | Weilheim-Schongau      | 138 810   | 151 399   | 66 633    | 44,0 | 1 071 | 1 168 | 514   |
|     | Zusammen               | 3 025 488 | 3 207 911 | 1 687 312 | 52,6 | 1 065 | 1 129 | 594   |
|     | Oberbayern             | 5 179 160 | 5 402 250 | 3 437 914 | 63,6 | 1 172 | 1 223 | 778   |

Noch: 6. Steuer-, Umlage- und Finanzkraft für 2014

Noch: 6.2 Kreisfreie Städte und kreisangehörige Gemeinden nach Landkreisen

| Schl.<br>Nr.                  | Gebiet                | Steuer-<br>kraft | Umlage-<br>kraft | Finanz-<br>kraft | Finanz-<br>kraft<br>in % der<br>Umlage-<br>kraft | Steuer-<br>kraft          | Umlage-<br>kraft | Finanz-<br>kraft |
|-------------------------------|-----------------------|------------------|------------------|------------------|--|---------------------------|------------------|------------------|
|                               |                       | 1 000 €          |                  |                  |  | € je Einwohner 31.12.2012 |                  |                  |
| Regierungsbezirk Niederbayern |                       |                  |                  |                  |  |                           |                  |                  |
| Kreisfreie Städte             |                       |                  |                  |                  |  |                           |                  |                  |
| 261                           | Landshut              | 59 178           | 66 021           | 57 002           | 86,3   | 906                       | 1 011            | 873              |
| 262                           | Passau                | 42 060           | 53 469           | 44 995           | 84,2   | 858                       | 1 090            | 918              |
| 263                           | Straubing             | 38 835           | 47 445           | 39 423           | 83,1   | 861                       | 1 052            | 874              |
|                               | Zusammen              | 140 073          | 166 935          | 141 419          | 84,7   | 878                       | 1 047            | 887              |
| Kreisangehörige Gemeinden     |                       |                  |                  |                  |  |                           |                  |                  |
| 271                           | Deggendorf            | 79 126           | 94 020           | 54 295           | 57,7   | 690                       | 819              | 473              |
| 272                           | Freyung-Grafenau      | 38 525           | 57 521           | 34 655           | 60,2   | 495                       | 739              | 445              |
| 273                           | Kelheim               | 84 575           | 96 492           | 51 733           | 53,6   | 742                       | 846              | 454              |
| 274                           | Landshut              | 109 970          | 121 873          | 70 984           | 58,2   | 739                       | 819              | 477              |
| 275                           | Passau                | 107 485          | 139 454          | 88 646           | 63,6   | 581                       | 754              | 479              |
| 276                           | Regen                 | 48 958           | 65 643           | 39 389           | 60,0   | 641                       | 860              | 516              |
| 277                           | Rottal-Inn            | 73 969           | 89 404           | 51 159           | 57,2   | 630                       | 761              | 436              |
| 278                           | Straubing-Bogen       | 66 758           | 82 280           | 49 469           | 60,1   | 691                       | 851              | 512              |
| 279                           | Dingolfing-Landau     | 164 742          | 170 336          | 89 997           | 52,8   | 1 805                     | 1 866            | 986              |
|                               | Zusammen              | 774 108          | 917 024          | 530 329          | 57,8   | 757                       | 897              | 519              |
|                               | Niederbayern          | 914 181          | 1 083 959        | 671 748          | 62,0   | 774                       | 917              | 569              |
| Regierungsbezirk Oberpfalz    |                       |                  |                  |                  |  |                           |                  |                  |
| Kreisfreie Städte             |                       |                  |                  |                  |  |                           |                  |                  |
| 361                           | Amberg                | 35 285           | 47 681           | 37 199           | 78,0   | 848                       | 1 146            | 894              |
| 362                           | Regensburg            | 222 978          | 232 791          | 176 297          | 75,7   | 1 612                     | 1 683            | 1 275            |
| 363                           | Weiden i.d.OPf.       | 29 156           | 39 764           | 38 209           | 96,1   | 699                       | 954              | 917              |
|                               | Zusammen              | 287 419          | 320 236          | 251 705          | 78,6   | 1 297                     | 1 445            | 1 136            |
| Kreisangehörige Gemeinden     |                       |                  |                  |                  |  |                           |                  |                  |
| 371                           | Amberg-Sulzbach       | 58 828           | 81 676           | 51 790           | 63,4   | 569                       | 790              | 501              |
| 372                           | Cham                  | 80 604           | 101 955          | 62 240           | 61,0   | 642                       | 812              | 495              |
| 373                           | Neumarkt i.d.OPf.     | 95 116           | 107 704          | 69 374           | 64,4   | 748                       | 847              | 546              |
| 374                           | Neustadt a.d.Waldnaab | 56 476           | 79 007           | 48 418           | 61,3   | 589                       | 824              | 505              |
| 375                           | Regensburg            | 124 938          | 146 328          | 93 296           | 63,8   | 678                       | 794              | 506              |
| 376                           | Schwandorf            | 95 444           | 112 854          | 68 970           | 61,1   | 668                       | 789              | 482              |
| 377                           | Tirschenreuth         | 43 289           | 58 144           | 33 555           | 57,7   | 586                       | 787              | 454              |
|                               | Zusammen              | 554 695          | 687 669          | 427 645          | 62,2   | 650                       | 806              | 501              |
|                               | Oberpfalz             | 842 114          | 1 007 905        | 679 349          | 67,4   | 784                       | 938              | 632              |

Noch: 6. Steuer-, Umlage- und Finanzkraft für 2014

Noch: 6.2 Kreisfreie Städte und kreisangehörige Gemeinden nach Landkreisen

| Schl.<br>Nr.                   | Gebiet                 | Steuer-<br>kraft | Umlage-<br>kraft | Finanz-<br>kraft | Finanz-<br>kraft<br>in % der<br>Umlage-<br>kraft | Steuer-<br>kraft          | Umlage-<br>kraft | Finanz-<br>kraft |
|--------------------------------|------------------------|------------------|------------------|------------------|--|---------------------------|------------------|------------------|
|                                |                        | 1 000 €          |                  |                  |  | € je Einwohner 31.12.2012 |                  |                  |
| Regierungsbezirk Oberfranken   |                        |                  |                  |                  |  |                           |                  |                  |
| Kreisfreie Städte              |                        |                  |                  |                  |  |                           |                  |                  |
| 461                            | Bamberg                | 57 667           | 71 342           | 63 217           | 88,6   | 814                       | 1 007            | 892              |
| 462                            | Bayreuth               | 63 856           | 77 478           | 65 277           | 84,3   | 893                       | 1 084            | 913              |
| 463                            | Coburg                 | 90 963           | 90 963           | 72 033           | 79,2   | 2 217                     | 2 217            | 1 756            |
| 464                            | Hof                    | 28 586           | 45 148           | 39 973           | 88,5   | 643                       | 1 015            | 899              |
|                                | Zusammen               | 241 071          | 284 931          | 240 500          | 84,4   | 1 058                     | 1 251            | 1 056            |
| Kreisangehörige Gemeinden      |                        |                  |                  |                  |  |                           |                  |                  |
| 471                            | Bamberg                | 96 815           | 118 618          | 70 799           | 59,7   | 673                       | 825              | 492              |
| 472                            | Bayreuth               | 58 248           | 79 387           | 47 894           | 60,3   | 555                       | 757              | 457              |
| 473                            | Coburg                 | 63 154           | 73 828           | 44 281           | 60,0   | 726                       | 849              | 509              |
| 474                            | Forchheim              | 73 472           | 90 185           | 46 185           | 51,2   | 648                       | 796              | 408              |
| 475                            | Hof                    | 61 937           | 79 785           | 47 600           | 59,7   | 633                       | 815              | 486              |
| 476                            | Kronach                | 46 256           | 59 152           | 36 683           | 62,0   | 669                       | 856              | 531              |
| 477                            | Kulmbach               | 51 939           | 62 875           | 35 326           | 56,2   | 709                       | 859              | 483              |
| 478                            | Lichtenfels            | 40 277           | 50 640           | 32 415           | 64,0   | 600                       | 755              | 483              |
| 479                            | Wunsiedel/Fichtelgeb.  | 41 618           | 57 198           | 34 062           | 59,6   | 558                       | 767              | 457              |
|                                | Zusammen               | 533 717          | 671 668          | 395 245          | 58,8   | 642                       | 808              | 476              |
|                                | Oberfranken            | 774 788          | 956 599          | 635 745          | 66,5   | 732                       | 904              | 600              |
| Regierungsbezirk Mittelfranken |                        |                  |                  |                  |  |                           |                  |                  |
| Kreisfreie Städte              |                        |                  |                  |                  |  |                           |                  |                  |
| 561                            | Ansbach                | 33 728           | 42 313           | 34 135           | 80,7   | 850                       | 1 066            | 860              |
| 562                            | Erlangen               | 118 920          | 129 677          | 94 126           | 72,6   | 1 128                     | 1 230            | 893              |
| 563                            | Fürth                  | 90 028           | 123 451          | 102 534          | 83,1   | 761                       | 1 043            | 866              |
| 564                            | Nürnberg               | 488 670          | 633 183          | 478 973          | 75,6   | 987                       | 1 279            | 967              |
| 565                            | Schwabach              | 33 071           | 38 551           | 31 594           | 82,0   | 845                       | 985              | 807              |
|                                | Zusammen               | 764 417          | 967 175          | 741 362          | 76,7   | 958                       | 1 212            | 929              |
| Kreisangehörige Gemeinden      |                        |                  |                  |                  |  |                           |                  |                  |
| 571                            | Ansbach                | 132 467          | 155 073          | 85 823           | 55,3   | 743                       | 870              | 481              |
| 572                            | Erlangen-Höchstadt     | 113 672          | 120 177          | 61 751           | 51,4   | 865                       | 915              | 470              |
| 573                            | Fürth                  | 85 573           | 97 590           | 53 912           | 55,2   | 751                       | 856              | 473              |
| 574                            | Nürnberger Land        | 138 927          | 149 041          | 80 348           | 53,9   | 844                       | 906              | 488              |
| 575                            | Neustadt/Aisch-Bad W.  | 60 880           | 75 879           | 41 905           | 55,2   | 625                       | 779              | 430              |
| 576                            | Roth                   | 90 918           | 102 849          | 55 633           | 54,1   | 738                       | 835              | 452              |
| 577                            | Weißenburg-Gunzenhaus. | 55 934           | 69 933           | 38 539           | 55,1   | 607                       | 758              | 418              |
|                                | Zusammen               | 678 372          | 770 542          | 417 911          | 54,2   | 753                       | 855              | 464              |
|                                | Mittelfranken          | 1 442 789        | 1 737 717        | 1 159 274        | 66,7   | 849                       | 1 023            | 682              |

Noch: 6. Steuer-, Umlage- und Finanzkraft für 2014

Noch: 6.2 Kreisfreie Städte und kreisangehörige Gemeinden nach Landkreisen

| Schl.<br>Nr.                  | Gebiet              | Steuer-<br>kraft | Umlage-<br>kraft | Finanz-<br>kraft | Finanz-<br>kraft<br>in % der<br>Umlage-<br>kraft | Steuer-<br>kraft          | Umlage-<br>kraft | Finanz-<br>kraft |
|-------------------------------|---------------------|------------------|------------------|------------------|--|---------------------------|------------------|------------------|
|                               |                     | 1 000 €          |                  |                  |  | € je Einwohner 31.12.2012 |                  |                  |
| Regierungsbezirk Unterfranken |                     |                  |                  |                  |  |                           |                  |                  |
| Kreisfreie Städte             |                     |                  |                  |                  |  |                           |                  |                  |
| 661                           | Aschaffenburg       | 68 940           | 80 676           | 64 306           | 79,7   | 1 019                     | 1 192            | 950              |
| 662                           | Schweinfurt         | 65 798           | 72 998           | 54 460           | 74,6   | 1 263                     | 1 401            | 1 045            |
| 663                           | Würzburg            | 104 403          | 137 128          | 117 654          | 85,8   | 838                       | 1 101            | 944              |
|                               | Zusammen            | 239 141          | 290 803          | 236 420          | 81,3   | 979                       | 1 190            | 968              |
| Kreisangehörige Gemeinden     |                     |                  |                  |                  |  |                           |                  |                  |
| 671                           | Aschaffenburg       | 137 664          | 152 687          | 92 105           | 60,3   | 798                       | 885              | 534              |
| 672                           | Bad Kissingen       | 58 754           | 79 452           | 47 377           | 59,6   | 570                       | 770              | 459              |
| 673                           | Rhön-Grabfeld       | 46 503           | 62 157           | 36 547           | 58,8   | 580                       | 775              | 456              |
| 674                           | Haßberge            | 51 926           | 65 052           | 38 565           | 59,3   | 617                       | 772              | 458              |
| 675                           | Kitzingen           | 61 106           | 72 986           | 45 922           | 62,9   | 695                       | 830              | 522              |
| 676                           | Miltenberg          | 94 136           | 106 953          | 66 733           | 62,4   | 736                       | 836              | 521              |
| 677                           | Main-Spessart       | 91 122           | 106 911          | 62 593           | 58,5   | 720                       | 845              | 495              |
| 678                           | Schweinfurt         | 63 662           | 82 497           | 52 232           | 63,3   | 564                       | 731              | 463              |
| 679                           | Würzburg            | 108 030          | 127 918          | 76 904           | 60,1   | 684                       | 809              | 487              |
|                               | Zusammen            | 712 903          | 856 612          | 518 978          | 60,6   | 677                       | 813              | 493              |
|                               | Unterfranken        | 952 044          | 1 147 414        | 755 398          | 65,8   | 734                       | 884              | 582              |
| Regierungsbezirk Schwaben     |                     |                  |                  |                  |  |                           |                  |                  |
| Kreisfreie Städte             |                     |                  |                  |                  |  |                           |                  |                  |
| 761                           | Augsburg            | 213 995          | 303 089          | 239 459          | 79,0   | 785                       | 1 111            | 878              |
| 762                           | Kaufbeuren          | 26 143           | 38 113           | 32 550           | 85,4   | 629                       | 917              | 783              |
| 763                           | Kempton (Allgäu)    | 54 387           | 65 527           | 53 052           | 81,0   | 842                       | 1 014            | 821              |
| 764                           | Memmingen           | 42 928           | 46 096           | 34 590           | 75,0   | 1 033                     | 1 109            | 832              |
|                               | Zusammen            | 337 452          | 452 824          | 359 652          | 79,4   | 803                       | 1 077            | 855              |
| Kreisangehörige Gemeinden     |                     |                  |                  |                  |  |                           |                  |                  |
| 771                           | Aichach-Friedberg   | 100 731          | 111 722          | 56 246           | 50,3   | 792                       | 878              | 442              |
| 772                           | Augsburg            | 185 519          | 205 673          | 108 408          | 52,7   | 776                       | 860              | 453              |
| 773                           | Dillingen a.d.Donau | 71 020           | 78 166           | 41 507           | 53,1   | 763                       | 839              | 446              |
| 774                           | Günzburg            | 96 259           | 106 732          | 59 614           | 55,9   | 801                       | 888              | 496              |
| 775                           | Neu-Ulm             | 144 418          | 156 551          | 82 162           | 52,5   | 874                       | 947              | 497              |
| 776                           | Lindau (Bodensee)   | 61 298           | 70 606           | 40 439           | 57,3   | 779                       | 898              | 514              |
| 777                           | Ostallgäu           | 102 380          | 116 692          | 64 679           | 55,4   | 763                       | 870              | 482              |
| 778                           | Unterallgäu         | 103 845          | 117 086          | 66 612           | 56,9   | 761                       | 858              | 488              |
| 779                           | Donau-Ries          | 117 768          | 130 471          | 70 275           | 53,9   | 913                       | 1 012            | 545              |
| 780                           | Oberallgäu          | 103 009          | 124 584          | 69 507           | 55,8   | 689                       | 834              | 465              |
|                               | Zusammen            | 1 086 246        | 1 218 283        | 659 448          | 54,1   | 791                       | 888              | 481              |
|                               | Schwaben            | 1 423 699        | 1 671 108        | 1 019 100        | 61,0   | 794                       | 932              | 568              |

6.3 Gemeinden nach Regierungsbezirken und Gemeindegrößenklassen

| Lfd.<br>Nr. | Regierungsbezirk<br>Gemeindegrößenklasse | Steuer-<br>kraft | Umlage-<br>kraft | Finanz-<br>kraft | Finanz-<br>kraft<br>in % der<br>Umlage-<br>kraft | Steuer-<br>kraft          | Umlage-<br>kraft | Finanz-<br>kraft |
|-------------|--|------------------|------------------|------------------|--|---------------------------|------------------|------------------|
|             |  | 1 000 €          |                  |                  |  | € je Einwohner 31.12.2012 |                  |                  |
|             | Gemeinden insgesamt                      |                  |                  |                  |  |                           |                  |                  |
| 1           | Oberbayern                               | 5 179 160        | 5 402 250        | 3 437 914        | 63,6   | 1 172                     | 1 223            | 778              |
| 2           | Niederbayern                             | 914 181          | 1 083 959        | 671 748          | 62,0   | 774                       | 917              | 569              |
| 3           | Oberpfalz                                | 842 114          | 1 007 905        | 679 349          | 67,4   | 784                       | 938              | 632              |
| 4           | Oberfranken                              | 774 788          | 956 599          | 635 745          | 66,5   | 732                       | 904              | 600              |
| 5           | Mittelfranken                            | 1 442 789        | 1 737 717        | 1 159 274        | 66,7   | 849                       | 1 023            | 682              |
| 6           | Unterfranken                             | 952 044          | 1 147 414        | 755 398          | 65,8   | 734                       | 884              | 582              |
| 7           | Schwaben                                 | 1 423 699        | 1 671 108        | 1 019 100        | 61,0   | 794                       | 932              | 568              |
| 8           | Bayern                                   | 11 528 774       | 13 006 952       | 8 358 527        | 64,3   | 921                       | 1 039            | 668              |
|             | Gemeinden mit ... Einw.                  |                  |                  |                  |  |                           |                  |                  |
| 9           | 500 000 und mehr                         | 1 879 317        | 1 912 001        | 1 530 382        | 80,0   | 1 354                     | 1 377            | 1 102            |
| 10          | 200 000 bis unter 500 000                | 702 665          | 936 271          | 718 433          | 76,7   | 915                       | 1 219            | 936              |
| 11          | 100 000 bis unter 200 000                | 753 371          | 840 089          | 657 629          | 78,3   | 1 226                     | 1 367            | 1 070            |
| 12          | 50 000 bis unter 100 000                 | 475 607          | 550 494          | 440 146          | 80,0   | 940                       | 1 088            | 870              |
| 13          | 20 000 bis unter 50 000                  | 1 404 386        | 1 556 053        | 967 831          | 62,2   | 952                       | 1 055            | 656              |
| 14          | 10 000 bis unter 20 000                  | 2 306 388        | 2 437 294        | 1 322 640        | 54,3   | 1 099                     | 1 162            | 630              |
| 15          | 5 000 bis unter 10 000                   | 1 760 857        | 1 998 863        | 1 127 769        | 56,4   | 796                       | 904              | 510              |
| 16          | 3 000 bis unter 5 000                    | 1 091 127        | 1 292 029        | 730 983          | 56,6   | 692                       | 819              | 464              |
| 17          | 2 000 bis unter 3 000                    | 572 251          | 709 107          | 404 452          | 57,0   | 654                       | 810              | 462              |
| 18          | 1 000 bis unter 2 000                    | 520 653          | 685 684          | 402 906          | 58,8   | 588                       | 774              | 455              |
| 19          | unter 1 000                              | 62 152           | 89 066           | 55 357           | 62,2   | 504                       | 723              | 449              |
|             | Kreisfreie Städte                        |                  |                  |                  |  |                           |                  |                  |
| 20          | Oberbayern                               | 2 153 673        | 2 194 340        | 1 750 602        | 79,8   | 1 366                     | 1 392            | 1 111            |
| 21          | Niederbayern                             | 140 073          | 166 935          | 141 419          | 84,7   | 878                       | 1 047            | 887              |
| 22          | Oberpfalz                                | 287 419          | 320 236          | 251 705          | 78,6   | 1 297                     | 1 445            | 1 136            |
| 23          | Oberfranken                              | 241 071          | 284 931          | 240 500          | 84,4   | 1 058                     | 1 251            | 1 056            |
| 24          | Mittelfranken                            | 764 417          | 967 175          | 741 362          | 76,7   | 958                       | 1 212            | 929              |
| 25          | Unterfranken                             | 239 141          | 290 803          | 236 420          | 81,3   | 979                       | 1 190            | 968              |
| 26          | Schwaben                                 | 337 452          | 452 824          | 359 652          | 79,4   | 803                       | 1 077            | 855              |
| 27          | Insgesamt                                | 4 163 246        | 4 677 243        | 3 721 660        | 79,6   | 1 141                     | 1 282            | 1 020            |
|             | Kreisfreie Städte mit ... Einw.          |                  |                  |                  |  |                           |                  |                  |
| 28          | 500 000 und mehr                         | 1 879 317        | 1 912 001        | 1 530 382        | 80,0   | 1 354                     | 1 377            | 1 102            |
| 29          | 200 000 bis unter 500 000                | 702 665          | 936 271          | 718 433          | 76,7   | 915                       | 1 219            | 936              |
| 30          | 100 000 bis unter 200 000                | 753 371          | 840 089          | 657 629          | 78,3   | 1 226                     | 1 367            | 1 070            |
| 31          | 50 000 bis unter 100 000                 | 427 139          | 499 338          | 410 515          | 82,2   | 945                       | 1 105            | 908              |
| 32          | 20 000 bis unter 50 000                  | 400 754          | 489 544          | 404 701          | 82,7   | 943                       | 1 152            | 953              |
|             | Kreisangehörige Gemeinden                |                  |                  |                  |  |                           |                  |                  |
| 33          | Oberbayern                               | 3 025 488        | 3 207 911        | 1 687 312        | 52,6   | 1 065                     | 1 129            | 594              |
| 34          | Niederbayern                             | 774 108          | 917 024          | 530 329          | 57,8   | 757                       | 897              | 519              |
| 35          | Oberpfalz                                | 554 695          | 687 669          | 427 645          | 62,2   | 650                       | 806              | 501              |
| 36          | Oberfranken                              | 533 717          | 671 668          | 395 245          | 58,8   | 642                       | 808              | 476              |
| 37          | Mittelfranken                            | 678 372          | 770 542          | 417 911          | 54,2   | 753                       | 855              | 464              |
| 38          | Unterfranken                             | 712 903          | 856 612          | 518 978          | 60,6   | 677                       | 813              | 493              |
| 39          | Schwaben                                 | 1 086 246        | 1 218 283        | 659 448          | 54,1   | 791                       | 888              | 481              |
| 40          | Insgesamt                                | 7 365 528        | 8 329 709        | 4 636 867        | 55,7   | 830                       | 939              | 522              |
|             | Kreisangehörige Gemeinden mit ... Einw.  |                  |                  |                  |  |                           |                  |                  |
| 41          | 50 000 und mehr                          | 48 468           | 51 156           | 29 631           | 57,9   | 899                       | 949              | 550              |
| 42          | 20 000 bis unter 50 000                  | 1 003 632        | 1 066 510        | 563 130          | 52,8   | 956                       | 1 016            | 536              |
| 43          | 10 000 bis unter 20 000                  | 2 306 388        | 2 437 294        | 1 322 640        | 54,3   | 1 099                     | 1 162            | 630              |
| 44          | 5 000 bis unter 10 000                   | 1 760 857        | 1 998 863        | 1 127 769        | 56,4   | 796                       | 904              | 510              |
| 45          | 3 000 bis unter 5 000                    | 1 091 127        | 1 292 029        | 730 983          | 56,6   | 692                       | 819              | 464              |
| 46          | 2 000 bis unter 3 000                    | 572 251          | 709 107          | 404 452          | 57,0   | 654                       | 810              | 462              |
| 47          | 1 000 bis unter 2 000                    | 520 653          | 685 684          | 402 906          | 58,8   | 588                       | 774              | 455              |
| 48          | unter 1 000                              | 62 152           | 89 066           | 55 357           | 62,2   | 504                       | 723              | 449              |



Noch: 6. Steuer-, Umlage- und Finanzkraft für 2014

6.4 Landkreise

| Schl.<br>Nr. | Gebiet | Umlage-<br>kraft | Finanz-<br>kraft | Finanz-<br>kraft<br>in % der<br>Umlage-<br>kraft | Umlage-<br>kraft          | Finanz-<br>kraft |
|--------------|--------|------------------|------------------|--|---------------------------|------------------|
|              |        | 1 000 €          |                  |  | € je Einwohner 31.12.2012 |                  |

Zusammenstellung nach Regierungsbezirken

|   |               |           |           |      |       |     |
|---|---------------|-----------|-----------|------|-------|-----|
| 1 | Oberbayern    | 3 206 799 | 1 053 670 | 32,9 | 1 129 | 371 |
| 2 | Niederbayern  | 917 214   | 371 813   | 40,5 | 897   | 364 |
| 3 | Oberpfalz     | 687 758   | 309 559   | 45,0 | 806   | 363 |
| 4 | Oberfranken   | 671 831   | 296 409   | 44,1 | 809   | 357 |
| 5 | Mittelfranken | 770 569   | 283 021   | 36,7 | 855   | 314 |
| 6 | Unterfranken  | 856 895   | 375 755   | 43,9 | 813   | 357 |
| 7 | Schwaben      | 1 218 328 | 442 008   | 36,3 | 888   | 322 |
|   | Bayern        | 8 329 393 | 3 132 236 | 37,6 | 939   | 353 |

Regierungsbezirk Oberbayern

Landkreise

|     |                        |           |           |      |       |     |
|-----|------------------------|-----------|-----------|------|-------|-----|
| 171 | Altötting              | 104 513   | 36 490    | 34,9 | 980   | 342 |
| 172 | Berchtesgadener Land   | 82 744    | 33 976    | 41,1 | 812   | 334 |
| 173 | Bad Tölz-Wolfratshsn.  | 103 353   | 40 518    | 39,2 | 857   | 336 |
| 174 | Dachau                 | 130 971   | 47 940    | 36,6 | 922   | 338 |
| 175 | Ebersberg              | 131 396   | 44 291    | 33,7 | 1 003 | 338 |
| 176 | Eichstätt              | 109 885   | 41 545    | 37,8 | 878   | 332 |
| 177 | Erding                 | 128 876   | 44 310    | 34,4 | 1 005 | 345 |
| 178 | Freising               | 180 784   | 56 851    | 31,4 | 1 087 | 342 |
| 179 | Fürstenfeldbruck       | 191 362   | 71 662    | 37,4 | 932   | 349 |
| 180 | Garmisch-Partenkirchen | 74 574    | 29 629    | 39,7 | 880   | 349 |
| 181 | Landsberg am Lech      | 106 887   | 38 966    | 36,5 | 936   | 341 |
| 182 | Miesbach               | 91 899    | 31 828    | 34,6 | 970   | 336 |
| 183 | Mühldorf a.Inn         | 100 902   | 37 638    | 37,3 | 932   | 348 |
| 184 | München                | 788 358   | 196 551   | 24,9 | 2 420 | 603 |
| 185 | Neuburg-Schrobenhausen | 77 753    | 30 432    | 39,1 | 847   | 332 |
| 186 | Pfaffenhofen a.d.Ilm   | 100 040   | 39 085    | 39,1 | 841   | 329 |
| 187 | Rosenheim              | 210 866   | 82 258    | 39,0 | 853   | 333 |
| 188 | Starnberg              | 183 883   | 46 711    | 25,4 | 1 418 | 360 |
| 189 | Traunstein             | 156 355   | 57 227    | 36,6 | 923   | 338 |
| 190 | Weilheim-Schongau      | 151 399   | 45 762    | 30,2 | 1 168 | 353 |
|     | Oberbayern             | 3 206 799 | 1 053 670 | 32,9 | 1 129 | 371 |

Regierungsbezirk Niederbayern

Landkreise

|     |                   |         |         |      |       |     |
|-----|-------------------|---------|---------|------|-------|-----|
| 271 | Deggendorf        | 94 020  | 40 756  | 43,3 | 819   | 355 |
| 272 | Freyung-Grafenau  | 57 636  | 27 312  | 47,4 | 741   | 351 |
| 273 | Kelheim           | 96 567  | 39 640  | 41,0 | 847   | 348 |
| 274 | Landshut          | 121 873 | 51 399  | 42,2 | 819   | 345 |
| 275 | Passau            | 139 454 | 64 701  | 46,4 | 754   | 350 |
| 276 | Regen             | 65 643  | 27 714  | 42,2 | 860   | 363 |
| 277 | Rottal-Inn        | 89 404  | 40 654  | 45,5 | 761   | 346 |
| 278 | Straubing-Bogen   | 82 280  | 33 977  | 41,3 | 851   | 351 |
| 279 | Dingolfing-Landau | 170 336 | 45 659  | 26,8 | 1 866 | 500 |
|     | Niederbayern      | 917 214 | 371 813 | 40,5 | 897   | 364 |

Regierungsbezirk Oberpfalz

Landkreise

|     |                       |         |         |      |     |     |
|-----|-----------------------|---------|---------|------|-----|-----|
| 371 | Amberg-Weizsach       | 81 682  | 39 057  | 47,8 | 790 | 378 |
| 372 | Cham                  | 101 955 | 45 257  | 44,4 | 812 | 360 |
| 373 | Neumarkt i.d.OPf.     | 107 704 | 46 335  | 43,0 | 847 | 364 |
| 374 | Neustadt a.d.Waldnaab | 79 017  | 36 337  | 46,0 | 824 | 379 |
| 375 | Regensburg            | 146 355 | 64 826  | 44,3 | 794 | 352 |
| 376 | Schwandorf            | 112 905 | 50 667  | 44,9 | 790 | 354 |
| 377 | Tirschenreuth         | 58 141  | 27 080  | 46,6 | 787 | 366 |
|     | Oberpfalz             | 687 758 | 309 559 | 45,0 | 806 | 363 |

Noch: 6. Steuer-, Umlage- und Finanzkraft für 2014

Noch: 6.4 Landkreise

| Schl.<br>Nr.                   | Gebiet                 | Umlage-<br>kraft | Finanz-<br>kraft | Finanz-<br>kraft<br>in % der<br>Umlage-<br>kraft | Umlage-<br>kraft          | Finanz-<br>kraft |
|--------------------------------|------------------------|------------------|------------------|--|---------------------------|------------------|
|                                |                        | 1 000 €          |                  |  | € je Einwohner 31.12.2012 |                  |
| Regierungsbezirk Oberfranken   |                        |                  |                  |  |                           |                  |
| Landkreise                     |                        |                  |                  |  |                           |                  |
| 471                            | Bamberg                | 118 639          | 50 113           | 42,2   | 825                       | 349              |
| 472                            | Bayreuth               | 79 474           | 36 670           | 46,1   | 758                       | 350              |
| 473                            | Coburg                 | 73 830           | 31 531           | 42,7   | 849                       | 362              |
| 474                            | Forchheim              | 90 185           | 38 881           | 43,1   | 796                       | 343              |
| 475                            | Hof                    | 79 762           | 35 747           | 44,8   | 815                       | 365              |
| 476                            | Kronach                | 59 163           | 25 186           | 42,6   | 856                       | 365              |
| 477                            | Kulmbach               | 62 875           | 26 635           | 42,4   | 859                       | 364              |
| 478                            | Lichtenfels            | 50 648           | 23 653           | 46,7   | 755                       | 352              |
| 479                            | Wunsiedel/Fichtelgeb.  | 57 255           | 27 993           | 48,9   | 768                       | 375              |
|                                | Oberfranken            | 671 831          | 296 409          | 44,1   | 809                       | 357              |
| Regierungsbezirk Mittelfranken |                        |                  |                  |  |                           |                  |
| Landkreise                     |                        |                  |                  |  |                           |                  |
| 571                            | Ansbach                | 155 073          | 56 665           | 36,5   | 870                       | 318              |
| 572                            | Erlangen-Höchstadt     | 120 208          | 40 421           | 33,6   | 915                       | 308              |
| 573                            | Fürth                  | 97 590           | 35 628           | 36,5   | 856                       | 313              |
| 574                            | Nürnberger Land        | 149 031          | 51 856           | 34,8   | 906                       | 315              |
| 575                            | Neustadt/Aisch-Bad W.  | 75 880           | 30 916           | 40,7   | 779                       | 317              |
| 576                            | Roth                   | 102 853          | 38 568           | 37,5   | 835                       | 313              |
| 577                            | Weißenburg-Gunzenhaus. | 69 933           | 28 967           | 41,4   | 758                       | 314              |
|                                | Mittelfranken          | 770 569          | 283 021          | 36,7   | 855                       | 314              |
| Regierungsbezirk Unterfranken  |                        |                  |                  |  |                           |                  |
| Landkreise                     |                        |                  |                  |  |                           |                  |
| 671                            | Aschaffenburg          | 152 874          | 61 647           | 40,3   | 886                       | 357              |
| 672                            | Bad Kissingen          | 79 479           | 37 261           | 46,9   | 771                       | 361              |
| 673                            | Rhön-Grabfeld          | 62 173           | 29 148           | 46,9   | 775                       | 363              |
| 674                            | Haßberge               | 65 052           | 29 938           | 46,0   | 772                       | 355              |
| 675                            | Kitzingen              | 72 986           | 31 377           | 43,0   | 830                       | 357              |
| 676                            | Miltenberg             | 106 954          | 45 869           | 42,9   | 836                       | 358              |
| 677                            | Main-Spessart          | 106 949          | 45 321           | 42,4   | 845                       | 358              |
| 678                            | Schweinfurt            | 82 503           | 39 365           | 47,7   | 731                       | 349              |
| 679                            | Würzburg               | 127 924          | 55 828           | 43,6   | 810                       | 353              |
|                                | Unterfranken           | 856 895          | 375 755          | 43,9   | 813                       | 357              |
| Regierungsbezirk Schwaben      |                        |                  |                  |  |                           |                  |
| Landkreise                     |                        |                  |                  |  |                           |                  |
| 771                            | Aichach-Friedberg      | 111 722          | 40 779           | 36,5   | 878                       | 320              |
| 772                            | Augsburg               | 205 675          | 76 987           | 37,4   | 860                       | 322              |
| 773                            | Dillingen a.d.Donau    | 78 166           | 30 466           | 39,0   | 839                       | 327              |
| 774                            | Günzburg               | 106 661          | 38 876           | 36,4   | 888                       | 324              |
| 775                            | Neu-Ulm                | 156 649          | 53 780           | 34,3   | 948                       | 325              |
| 776                            | Lindau (Bodensee)      | 70 606           | 25 478           | 36,1   | 898                       | 324              |
| 777                            | Ostallgäu              | 116 692          | 43 037           | 36,9   | 870                       | 321              |
| 778                            | Unterallgäu            | 117 089          | 43 356           | 37,0   | 859                       | 318              |
| 779                            | Donau-Ries             | 130 480          | 41 976           | 32,2   | 1 012                     | 326              |
| 780                            | Oberallgäu             | 124 588          | 47 273           | 37,9   | 834                       | 316              |
|                                | Schwaben               | 1 218 328        | 442 008          | 36,3   | 888                       | 322              |