



# Landtagswahl in Bayern 2013

Kennziffer  
B VII 2-0  
2013



## Wahl zum 17. Bayerischen Landtag am 15. September 2013 Vergleichszahlen, Abgeordnete

Herausgeber:  
Bayerisches Landesamt für  
Statistik und Datenverarbeitung, März 2013  
Bestellnummer B72003 201351  
Einzelpreis 5,00 €



Alle Veröffentlichungen im Internet unter  
**[www.statistik.bayern.de/veroeffentlichungen](http://www.statistik.bayern.de/veroeffentlichungen)**

Diesen Code einfach mit der entsprechenden App scannen, um zum angegebenen Link zu gelangen.

#### **Kostenlos**

ist der Download von allen Statistischen Berichten (meist PDF- und Excel-Format) sowie von „Bayern Daten“ und „Statistik kommunal“ (Informationelle Grundversorgung).

#### **Newsletter-Service**

Für Themenbereich/e anmelden. Information über Neuerscheinung/en wird per E-Mail aktuell übermittelt.

#### **Kostenpflichtig**

sind die links genannten Veröffentlichungen in gedruckter Form sowie die Druck- und Dateiausgaben (auch auf Datenträger) aller anderen Veröffentlichungen. Bestellung direkt im Internet oder beim Vertrieb, per E-Mail oder Fax.

## **Impressum**

#### **Statistische Berichte**

bieten in tabellarischer Form neuestes Zahlenmaterial der jeweiligen Erhebung. Dieses wird, soweit erforderlich, methodisch erläutert und kurz kommentiert.

#### **Herausgeber, Druck und Vertrieb**

Bayerisches Landesamt für  
Statistik und Datenverarbeitung  
St.-Martin-Str. 47  
81541 München

#### **Vertrieb**

E-Mail [vertrieb@statistik.bayern.de](mailto:vertrieb@statistik.bayern.de)  
Telefon 089 2119-3205  
Telefax 089 2119-3457  
Internet [www.statistik.bayern.de/veroeffentlichungen](http://www.statistik.bayern.de/veroeffentlichungen)

#### **Auskunftsdienst**

E-Mail [info@statistik.bayern.de](mailto:info@statistik.bayern.de)  
Telefon 089 2119-3218  
Telefax 089 2119-3580

#### **© Bayerisches Landesamt für Statistik und Datenverarbeitung, München 2013**

Alle Veröffentlichungen oder Daten sind Werke im Sinne von § 2 Urheberrechtsgesetz. Die Verwendung, Vervielfältigung und/oder Verbreitung von Veröffentlichungen oder Daten gleich welchen Mediums (Print, Datenträger, Datei etc.) – auch auszugsweise – ist nur mit Quellenangabe gestattet. Sie bedarf der vorherigen Genehmigung bei Nutzung für gewerbliche Zwecke, bei entgeltlicher Verbreitung oder bei Weitergabe an Dritte sowie bei Weiterverbreitung über elektronische Systeme und/oder Datenträger. Sofern in den Produkten auf das Vorhandensein von Copyrightrechten Dritter hingewiesen wird, sind die in deren Produkten ausgewiesenen Copyrightbestimmungen zu wahren. Alle übrigen Rechte bleiben vorbehalten.

## **Zeichenerklärung**

- 0 mehr als nichts, aber weniger als die Hälfte der kleinsten in der Tabelle nachgewiesenen Einheit
- nichts vorhanden oder keine Veränderung
- / keine Angabe, da Zahl nicht sicher genug
- Zahlenwert unbekannt, geheimzuhalten oder nicht rechenbar
- ... Angabe fällt später an
- x Tabellenfach gesperrt, da Aussage nicht sinnvoll
- ( ) Nachweis unter dem Vorbehalt, dass der Zahlenwert erhebliche Fehler aufweisen kann
- p vorläufiges Ergebnis
- r berichtigtes Ergebnis
- s geschätztes Ergebnis
- D Durchschnitt
- ≙ entspricht

## **Auf- und Abrundungen**

Im Allgemeinen ist ohne Rücksicht auf die Endsummen auf- bzw. abgerundet worden. Deshalb können sich bei der Summierung von Einzelangaben geringfügige Abweichungen zu den ausgewiesenen Endsummen ergeben. Bei der Aufgliederung der Gesamtheit in Prozent kann die Summe der Einzelwerte wegen Rundens vom Wert 100 % abweichen. Eine Abstimmung auf 100 % erfolgt im Allgemeinen nicht.

# Inhaltsverzeichnis

	Seite
<b>Vorbemerkungen</b> .....	2
<b>Abkürzungen</b> .....	2
<b>Erläuterungen</b> .....	2
<b>Tabellen</b>	
1. Wahlberechtigte, Wahlbeteiligung und Stimmabgabe bei den Kommunalwahlen 2008, der Landtagswahl 2008, der Europawahl 2009 sowie bei der Bundestagswahl 2009 nach Regierungsbezirken .....	3
2. Wahlberechtigte, Wahlbeteiligung und Stimmabgabe bei den Kommunalwahlen 2008, der Landtagswahl 2008, der Europawahl 2009 sowie bei der Bundestagswahl 2009 nach Kreisen	
Oberbayern .....	4
Niederbayern .....	6
Oberpfalz .....	7
Oberfranken .....	8
Mittelfranken .....	10
Unterfranken .....	11
Schwaben .....	12
3. Stimmkreise Bayerns zur Landtagswahl 2008 .....	15
4. Mitglieder des 16. Bayerischen Landtags nach Stimmkreisen .....	16
5. Mitglieder des 16. Bayerischen Landtags nach dem Alphabet .....	22
<b>Anhang</b>	
1. Beschreibung der Stimmkreise Bayerns zur Landtagswahl 2013 .....	31
<b>Schaubilder</b>	

## Vorbemerkungen

Am 15. September 2013 wird in Bayern ein neuer Landtag gewählt. Das vorliegende Heft gibt einen Überblick über die wichtigsten Ergebnisse der vorangegangenen Wahlen, nämlich der Kommunalwahlen 2008 (Wahl der Gemeinderäte in den kreisfreien Städten und Wahl der Kreistage in den Landkreisen), der Landtagswahl 2008, der Europawahl 2009 sowie der Bundestagswahl 2009, in den Regierungsbezirken, den kreisfreien Städten und den Landkreisen.

Ferner enthält die Veröffentlichung eine Übersicht über die bayerischen Landtagsabgeordneten nach Stimmkreisen zum aktuellen Stand, die Abgeordneten nach dem Alphabet einschließlich der einberufenen Listennachfolger sowie eine Beschreibung der Stimmkreise zur Landtagswahl 2013.

Die Karte der Stimmkreise sowie ein Schaubild mit Wahlergebnissen seit 1946 ergänzen das Heft.

## Abkürzungen

### Wahlvorschläge

Kurzbezeichnung oder in dieser Veröffentlichung verwendete Abkürzung	Name
<b>CSU</b>	Christlich-Soziale Union in Bayern e.V.
<b>FDP</b>	Freie Demokratische Partei
<b>FW</b>	FW FREIE WÄHLER Bayern e.V. bzw. FW FREIE WÄHLER
<b>GRÜNE</b>	BÜNDNIS 90/DIE GRÜNEN
<b>SPD</b>	Sozialdemokratische Partei Deutschlands

### Sonstige Abkürzungen

BTW	Bundestagswahl	Lfd. Nr.	Laufende Nummer
bzw.	beziehungsweise	LTW	Landtagswahl
Dr.	Doktor	Nr.	Nummer
EuW	Europawahl	Prof.	Professor
e.V.	eingetragener Verein	Schl. Nr.	Schlüssel Nummer
KoW	Kommunalwahlen		

### Gebiet

a.	an/am	OB	Oberbayern
d.	der	OFr.	Oberfranken
GKSt	Große Kreisstadt	OPf.	Oberpfalz
i.	in/im	UFr.	Unterfranken
M	Markt	Schw.	Schwaben
MFr.	Mittelfranken	St	Stadt
NB	Niederbayern		

## Erläuterungen

### Zeichenerklärungen

–	nichts vorhanden oder keine Veränderung	.	Zahlenwert unbekannt, geheimzuhalten oder nicht rechenbar
x	Tabellenfach gesperrt, da Aussage nicht sinnvoll bzw. Partei nicht angetreten		

### Einheiten und Benennungen

%	Prozent
---	---------

### Auf- und Abrundungen

In den Tabellen ist ohne Rücksicht auf die Endsummen auf- bzw. abgerundet worden. Deshalb können sich bei der Summierung von Einzelangaben geringfügige Abweichungen zu den ausgewiesenen Endsummen ergeben.

# **1. Wahlberechtigte, Wahlbeteiligung und Stimmabgabe bei den Kommunalwahlen 2008, der Landtagswahl 2008, der Europawahl 2009 sowie der Bundestagswahl 2009 nach Regierungsbezirken**

Gebiet	Wahlart	Wahl- berechtigte	Wahl- beteili- gung	Stimmen <sup>1)</sup>								
				ungültig		gültig	davon					
							CSU <sup>2)</sup>	SPD	FW <sup>3)</sup>	GRÜNE <sup>4)</sup>	FDP <sup>5)</sup>	Sonstige
		Anzahl	%	Anzahl	%	Anzahl	%					
Oberbayern .....	KoW 2008	3 280 381	56,7	63 059	3,4	1 795 486	39,2	23,2	.	11,4	5,1	21,1
	LTW 2008	3 089 041	59,6	32 674	1,8	1 809 341	39,3	19,3	8,8	13,1	10,0	9,5
	EuW 2009	3 123 730	44,4	7 628	0,5	1 380 027	46,0	12,1	4,7	14,9	10,6	11,8
	BTW 2009	3 120 856	73,4	18 254	0,8	2 271 664	41,6	15,5	x	13,2	16,2	13,5
Niederbayern .....	KoW 2008	935 314	61,7	25 345	4,4	551 435	40,3	17,1	.	5,6	3,8	33,3
	LTW 2008	919 436	53,9	7 397	1,5	487 824	45,5	14,1	12,9	5,8	8,2	13,5
	EuW 2009	922 968	37,3	2 305	0,7	341 867	56,6	9,3	7,9	6,3	7,2	12,7
	BTW 2009	922 845	65,2	6 329	1,1	595 102	48,1	14,3	x	7,2	14,3	16,1
Oberpfalz .....	KoW 2008	851 844	64,3	20 448	3,7	527 420	43,0	21,9	.	6,1	3,6	25,4
	LTW 2008	842 653	58,2	8 080	1,6	482 551	44,5	18,9	13,6	5,6	5,8	11,6
	EuW 2009	845 409	41,3	2 625	0,8	346 431	52,9	12,4	9,0	7,3	6,5	11,8
	BTW 2009	845 754	70,1	7 362	1,2	585 264	44,7	17,8	x	8,2	12,5	16,8
Oberfranken .....	KoW 2008	866 764	62,6	19 717	3,6	522 666	38,7	25,1	.	7,1	2,6	26,6
	LTW 2008	857 540	57,8	9 168	1,8	486 526	44,7	21,2	10,7	6,7	6,6	10,1
	EuW 2009	859 173	42,3	3 171	0,9	359 963	45,9	16,7	9,5	8,4	9,0	10,6
	BTW 2009	858 583	71,8	6 535	1,1	610 252	44,6	19,6	x	8,3	12,4	15,1
Mittelfranken .....	KoW 2008	1 309 370	59,3	23 795	3,1	752 169	37,3	31,0	.	9,0	4,4	18,4
	LTW 2008	1 261 932	59,2	9 390	1,3	738 167	43,7	22,6	9,3	8,7	6,1	9,6
	EuW 2009	1 270 411	42,6	3 793	0,7	537 425	37,7	17,4	10,3	13,0	9,1	12,4
	BTW 2009	1 270 273	72,3	9 493	1,0	909 298	36,0	21,5	x	11,9	13,7	16,8
Unterfranken .....	KoW 2008	1 042 026	63,3	30 438	4,6	629 062	41,7	19,6	.	8,8	4,1	25,7
	LTW 2008	1 024 234	57,9	10 710	1,8	581 974	47,3	16,7	10,2	8,4	6,7	10,6
	EuW 2009	1 028 514	43,3	4 070	0,9	441 601	50,7	13,2	6,5	10,3	8,2	11,1
	BTW 2009	1 028 483	74,0	9 922	1,3	750 698	42,6	17,2	x	10,6	14,0	15,6
Schwaben .....	KoW 2008	1 361 603	57,5	32 934	4,2	750 536	44,3	17,9	.	8,6	3,6	25,6
	LTW 2008	1 326 581	55,4	14 447	2,0	719 756	47,1	15,3	10,5	8,5	8,0	10,6
	EuW 2009	1 335 891	40,7	4 382	0,8	539 290	54,5	10,1	4,7	10,5	8,4	11,8
	BTW 2009	1 335 789	70,4	10 601	1,1	929 758	44,9	14,4	x	9,8	15,6	15,3
Bayern .....	KoW 2008	9 647 302	59,5	215 736	3,8	5 528 774	40,3	22,6	.	8,9	4,2	24,0
	LTW 2008	9 321 417	57,9	91 865	1,7	5 306 138	43,4	18,6	10,2	9,4	8,0	10,4
	EuW 2009	9 386 096	42,3	27 974	0,7	3 946 604	48,1	12,9	6,7	11,5	9,0	11,8
	BTW 2009	9 382 583	71,6	68 496	1,0	6 652 036	42,5	16,8	x	10,8	14,7	15,1

<sup>1)</sup> Bundestagswahl: Zweitstimmen; Landtagswahl: Mittelwert aus Erst- und Zweitstimmen (= Gesamtstimmen : 2); Kommunalwahl: Gewichtete Stimmen.-

<sup>2)</sup> Kommunalwahl: CSU oder CSU und andere.- <sup>3)</sup> Landtagswahl: FW FREIE WÄHLER Bayern e.V.; Europawahl: FW FREIE WÄHLER.-

<sup>4)</sup> Kommunalwahl: GRÜNE oder GRÜNE und andere.- <sup>5)</sup> Kommunalwahl: FDP oder FDP und andere.

## 2. Wahlberechtigte, Wahlbeteiligung und Stimmabgabe bei den Kommunalwahlen 2008, der Landtagswahl 2008, der Europawahl 2009 sowie der Bundestagswahl 2009 nach Kreisen

Schl. Nr.	Gebiet	Wahlart	Wahl- berechtigte	Wahl- beteili- gung	Stimmen <sup>1)</sup>								
					ungültig		gültig	davon					
			Anzahl	%	Anzahl	%		Anzahl	CSU <sup>2)</sup>	SPD	FW <sup>3)</sup>	GRÜNE <sup>4)</sup>	FDP <sup>5)</sup>
Oberbayern													
Kreisfreie Städte													
161	Ingolstadt .....	KoW 2008	91 544	47,3	1 264	2,9	42 040	44,1	19,0	.	7,3	3,2	26,4
		LTW 2008	87 814	49,1	1 023	2,4	42 062	39,9	19,7	11,5	8,4	8,2	12,3
		EuW 2009	88 885	34,7	187	0,6	30 638	52,6	11,9	4,3	10,5	8,1	12,6
		BTW 2009	88 713	63,6	503	0,9	55 943	44,8	16,8	x	9,6	12,9	15,9
162	München, Landeshauptstadt ..	KoW 2008	989 782	47,6	10 979	2,3	460 574	27,7	39,8	.	13,0	6,8	12,6
		LTW 2008	882 602	57,0	6 643	1,3	496 289	31,7	28,2	4,1	14,4	12,6	9,0
		EuW 2009	896 703	43,2	1 592	0,4	386 014	33,0	16,9	3,1	21,4	13,6	12,0
		BTW 2009	895 101	73,4	4 237	0,6	652 946	32,1	19,3	x	17,5	17,6	13,6
163	Rosenheim .....	KoW 2008	43 396	45,2	593	3,0	19 018	44,8	18,9	.	11,9	3,2	21,1
		LTW 2008	40 902	52,1	481	2,3	20 831	40,7	18,2	6,4	12,9	8,3	13,5
		EuW 2009	41 249	38,9	125	0,8	15 908	47,5	11,2	3,8	13,0	8,7	15,8
		BTW 2009	41 252	65,3	296	1,1	26 644	41,4	15,6	x	12,4	14,3	16,3
Landkreise													
171	Altötting .....	KoW 2008	85 004	60,3	2 191	4,3	49 095	45,2	24,6	.	5,5	3,8	20,9
		LTW 2008	82 425	56,4	1 164	2,5	45 350	46,5	17,7	10,5	7,8	7,5	9,9
		EuW 2009	82 893	40,8	246	0,7	33 576	56,3	10,7	5,9	7,4	8,0	11,7
		BTW 2009	82 825	67,8	659	1,2	55 456	51,2	14,7	x	7,9	12,3	13,9
172	Berchtesgadener Land .....	KoW 2008	80 529	56,4	2 059	4,5	43 380	45,5	14,4	.	12,1	2,0	25,9
		LTW 2008	73 640	57,8	1 137	2,7	41 441	47,6	11,2	6,9	18,1	6,1	10,1
		EuW 2009	74 108	39,9	221	0,7	29 364	57,0	8,7	4,1	10,8	7,6	11,8
		BTW 2009	74 137	68,2	537	1,1	49 997	50,7	12,3	x	10,6	13,2	13,3
173	Bad Tölz-Wolfratshausen .....	KoW 2008	93 051	59,0	2 240	4,1	52 659	40,0	13,1	.	10,0	3,2	33,6
		LTW 2008	89 697	59,7	1 204	2,2	52 333	43,5	13,0	14,0	10,9	9,7	9,0
		EuW 2009	90 270	45,2	280	0,7	40 533	52,5	8,6	4,9	12,1	10,3	11,7
		BTW 2009	90 310	73,1	595	0,9	65 424	46,7	12,0	x	11,2	17,1	13,0
174	Dachau .....	KoW 2008	102 943	58,9	2 386	3,9	58 207	44,9	17,6	.	10,1	3,9	23,4
		LTW 2008	97 349	61,5	1 171	2,0	58 661	40,4	22,1	11,0	9,1	8,3	9,2
		EuW 2009	98 562	44,4	261	0,6	43 469	50,5	11,4	5,4	11,7	9,0	12,0
		BTW 2009	98 431	75,1	666	0,9	73 289	45,9	14,7	x	10,6	15,5	13,4
175	Ebersberg .....	KoW 2008	95 339	62,9	1 745	2,9	58 230	46,5	19,5	.	14,4	5,5	14,0
		LTW 2008	92 013	65,8	1 105	1,8	59 415	41,1	17,2	9,4	13,4	10,7	8,3
		EuW 2009	93 164	50,1	292	0,6	46 351	47,7	11,4	5,1	14,7	9,8	11,3
		BTW 2009	93 017	77,7	553	0,8	71 715	42,4	14,9	x	13,1	16,9	12,7
176	Eichstätt .....	KoW 2008	94 935	68,9	1 800	2,8	63 569	50,1	19,0	.	4,7	2,6	23,7
		LTW 2008	93 691	64,0	1 079	1,8	58 922	46,1	16,5	16,0	6,4	5,6	9,5
		EuW 2009	94 476	46,2	282	0,6	43 412	58,2	10,3	8,5	7,3	6,0	9,7
		BTW 2009	94 458	75,3	680	1,0	70 479	51,4	15,7	x	7,8	11,2	14,0
177	Erding .....	KoW 2008	94 310	63,7	2 063	3,4	57 972	47,1	13,5	.	8,9	4,1	26,3
		LTW 2008	91 976	61,5	889	1,6	55 684	42,3	13,1	13,1	10,0	7,8	13,7
		EuW 2009	92 806	43,7	232	0,6	40 367	50,3	8,6	6,9	12,1	8,1	14,1
		BTW 2009	92 944	73,3	604	0,9	67 488	45,5	12,4	x	12,0	14,7	15,3

<sup>1)</sup> Bundestagswahl: Zweitstimmen; Landtagswahl: Mittelwert aus Erst- und Zweitstimmen (= Gesamtstimmen : 2); Kommunalwahl: Gewichtete Stimmen.-

<sup>2)</sup> Kommunalwahl: CSU oder CSU und andere.- <sup>3)</sup> Landtagswahl: FW FREIE WÄHLER Bayern e.V.; Europawahl: FW FREIE WÄHLER.-

<sup>4)</sup> Kommunalwahl: GRÜNE oder GRÜNE und andere.- <sup>5)</sup> Kommunalwahl: FDP oder FDP und andere.

# Noch: 2. Wahlberechtigte, Wahlbeteiligung und Stimmabgabe bei den Kommunalwahlen 2008, der Landtagswahl 2008, der Europawahl 2009 sowie der Bundestagswahl 2009 nach Kreisen

Schl. Nr.	Gebiet	Wahlart	Wahl- berechtigte	Wahl- beteili- gung	Stimmen <sup>1)</sup>								
					ungültig		gültig	davon					
			Anzahl	%	Anzahl	%		Anzahl	CSU <sup>2)</sup>	SPD	FW <sup>3)</sup>	GRÜNE <sup>4)</sup>	FDP <sup>5)</sup>
Noch: Oberbayern													
Noch: Landkreise													
178	Freising .....	KoW 2008	120 377	58,4	2 746	3,9	67 600	33,8	13,4	.	16,9	4,4	31,5
		LTW 2008	115 938	60,2	1 266	1,8	68 573	31,6	11,3	17,6	23,5	7,4	8,5
		EuW 2009	117 476	43,4	306	0,6	50 728	45,8	8,9	7,8	16,4	8,7	12,4
		BTW 2009	117 218	73,8	709	0,8	85 783	42,0	13,2	x	14,8	15,1	14,9
179	Fürstenfeldbruck .....	KoW 2008	155 037	58,0	2 774	3,1	87 187	43,3	20,2	.	13,8	5,3	17,5
		LTW 2008	149 113	63,1	1 697	1,8	92 414	39,0	19,1	8,7	16,0	9,8	7,4
		EuW 2009	150 785	47,4	355	0,5	71 130	45,7	12,7	5,3	15,6	10,0	10,7
		BTW 2009	150 700	77,2	904	0,8	115 439	40,6	16,4	x	13,7	16,4	12,8
180	Garmisch-Partenkirchen .....	KoW 2008	67 547	65,1	2 387	5,4	41 609	38,5	10,7	.	5,3	2,9	42,6
		LTW 2008	64 741	59,3	937	2,4	37 485	47,6	10,7	10,4	8,0	9,2	14,1
		EuW 2009	65 121	42,5	208	0,8	27 447	57,4	6,5	4,5	9,1	10,0	12,5
		BTW 2009	65 324	72,1	419	0,9	46 669	51,6	10,2	x	8,7	17,1	12,5
181	Landsberg am Lech .....	KoW 2008	85 649	60,6	2 216	4,3	49 707	43,5	13,8	.	13,5	3,5	25,7
		LTW 2008	84 244	62,0	961	1,8	51 246	45,4	14,1	5,7	15,2	9,3	10,3
		EuW 2009	84 986	45,6	223	0,6	38 503	49,8	9,2	4,0	15,1	9,7	12,3
		BTW 2009	85 145	74,9	562	0,9	63 173	43,7	13,0	x	13,2	16,2	13,8
182	Miesbach .....	KoW 2008	73 623	61,3	1 578	3,5	43 588	44,5	15,0	.	10,7	4,4	25,4
		LTW 2008	70 911	62,0	1 013	2,3	42 950	42,8	13,8	11,7	12,6	10,6	8,5
		EuW 2009	71 502	46,8	267	0,8	33 198	54,1	8,7	5,3	10,8	10,4	10,7
		BTW 2009	71 453	73,8	519	1,0	52 207	48,1	12,2	x	10,2	17,6	11,9
183	Mühldorf a.Inn .....	KoW 2008	85 315	60,1	2 118	4,1	49 192	46,8	16,1	.	7,5	3,7	26,0
		LTW 2008	83 526	56,4	1 042	2,2	46 024	53,0	11,8	9,2	8,9	6,6	10,5
		EuW 2009	83 938	41,3	259	0,7	34 430	59,5	7,6	6,1	8,1	6,8	11,9
		BTW 2009	83 950	67,2	562	1,0	55 830	52,6	11,9	x	8,1	12,8	14,6
184	München .....	KoW 2008	241 427	58,4	4 757	3,4	136 219	39,7	24,9	.	13,8	7,9	13,7
		LTW 2008	226 046	64,3	2 145	1,5	143 134	38,2	21,2	7,6	12,5	13,4	7,0
		EuW 2009	229 521	50,4	547	0,5	115 139	43,7	13,6	3,9	15,4	13,4	10,1
		BTW 2009	228 444	79,1	1 092	0,6	179 499	39,8	16,7	x	12,7	19,6	11,1
185	Neuburg-Schrobenhausen ....	KoW 2008	69 994	64,1	1 637	3,6	43 223	43,6	16,8	.	4,4	3,8	31,5
		LTW 2008	68 995	56,8	771	2,0	38 446	47,5	13,4	18,3	6,7	6,1	8,0
		EuW 2009	69 302	42,4	164	0,6	29 202	60,5	8,5	8,9	6,5	6,7	9,0
		BTW 2009	69 444	70,1	434	0,9	48 279	52,6	13,2	x	7,2	13,5	13,5
186	Pfaffenhofen a.d.Ilm .....	KoW 2008	89 268	65,0	2 130	3,7	55 887	41,1	15,2	.	5,8	5,9	32,0
		LTW 2008	87 419	60,6	983	1,9	51 958	42,6	14,1	18,2	8,3	6,9	9,9
		EuW 2009	88 261	42,7	190	0,5	37 475	55,2	9,8	6,7	8,9	8,5	10,9
		BTW 2009	88 313	71,6	489	0,8	62 736	48,3	13,7	x	9,1	14,1	14,8
187	Rosenheim .....	KoW 2008	189 244	62,1	5 352	4,6	112 188	47,5	14,1	.	11,2	3,1	24,0
		LTW 2008	183 598	61,4	2 158	1,9	110 555	44,4	13,8	8,6	12,8	8,5	11,8
		EuW 2009	185 131	45,7	531	0,6	84 161	53,4	8,0	4,8	11,5	8,5	13,9
		BTW 2009	185 231	72,9	1 248	0,9	133 724	47,7	12,1	x	11,2	14,5	14,4

<sup>1)</sup> Bundestagswahl: Zweitstimmen; Landtagswahl: Mittelwert aus Erst- und Zweitstimmen (= Gesamtstimmen : 2); Kommunalwahl: Gewichtete Stimmen.-

<sup>2)</sup> Kommunalwahl: CSU oder CSU und andere.- <sup>3)</sup> Landtagswahl: FW FREIE WÄHLER Bayern e.V.; Europawahl: FW FREIE WÄHLER.-

<sup>4)</sup> Kommunalwahl: GRÜNE oder GRÜNE und andere.- <sup>5)</sup> Kommunalwahl: FDP oder FDP und andere.

# Noch: 2. Wahlberechtigte, Wahlbeteiligung und Stimmabgabe bei den Kommunalwahlen 2008, der Landtagswahl 2008, der Europawahl 2009 sowie der Bundestagswahl 2009 nach Kreisen

Schl. Nr.	Gebiet	Wahlart	Wahl- berechtigte	Wahl- beteili- gung	Stimmen <sup>1)</sup>							
					ungültig		gültig	davon				
								CSU <sup>2)</sup>	SPD	FW <sup>3)</sup>	GRÜNE <sup>4)</sup>	FDP <sup>5)</sup>
			Anzahl	%	Anzahl	%	Anzahl	%				

## Noch: Oberbayern

### Noch: Landkreise

188	Starnberg .....	KoW 2008	98 804	63,1	2 063	3,3	60 281	38,3	15,7	.	15,8	11,3	19,0
		LTW 2008	94 191	66,3	901	1,4	61 543	37,1	17,7	7,1	15,1	16,0	7,0
		EuW 2009	94 975	51,7	180	0,4	48 918	44,2	10,3	4,0	17,1	15,2	9,2
		BTW 2009	94 784	80,0	398	0,5	75 473	39,2	14,1	x	14,7	22,1	9,9
189	Traunstein .....	KoW 2008	133 586	62,3	3 517	4,2	79 671	43,8	16,2	.	12,8	2,3	24,9
		LTW 2008	130 170	58,9	1 592	2,1	75 121	43,3	13,2	7,3	18,8	5,9	11,5
		EuW 2009	130 926	43,2	360	0,6	56 249	53,9	9,4	4,3	12,5	7,1	12,9
		BTW 2009	130 978	70,3	865	0,9	91 185	47,7	12,7	x	12,1	12,8	14,6
190	Weilheim-Schongau .....	KoW 2008	99 677	67,1	2 464	3,7	64 390	40,9	22,0	.	9,6	3,5	24,0
		LTW 2008	98 040	61,4	1 318	2,2	58 908	41,5	17,6	9,2	10,5	9,3	11,7
		EuW 2009	98 690	44,7	320	0,7	43 815	50,5	11,0	4,3	11,4	8,4	14,5
		BTW 2009	98 684	74,0	723	1,0	72 286	43,4	14,6	x	11,7	14,8	15,5

## Niederbayern

### Kreisfreie Städte

261	Landshut .....	KoW 2008	48 858	45,3	688	3,1	21 445	37,5	14,1	.	17,0	6,3	25,2
		LTW 2008	47 013	55,2	411	1,6	25 537	40,9	13,6	10,6	14,2	10,4	10,3
		EuW 2009	47 340	39,2	124	0,7	18 447	50,7	10,5	5,3	13,4	8,5	11,7
		BTW 2009	47 214	66,7	305	1,0	31 177	44,3	14,8	x	12,0	15,0	13,9
262	Passau .....	KoW 2008	40 321	54,5	583	2,7	21 381	35,4	25,7	.	8,6	8,0	22,3
		LTW 2008	38 080	51,2	205	1,1	19 273	42,3	17,6	3,6	9,1	9,8	17,7
		EuW 2009	38 546	37,8	70	0,5	14 508	46,1	14,8	2,8	11,1	10,4	14,7
		BTW 2009	38 176	65,5	242	1,0	24 769	40,2	17,1	x	10,4	16,4	15,9
263	Straubing .....	KoW 2008	35 047	48,2	466	2,8	16 436	47,6	29,5	.	2,3	2,5	18,0
		LTW 2008	34 186	49,1	271	1,6	16 531	45,3	23,7	7,5	3,4	6,0	14,1
		EuW 2009	34 297	34,3	92	0,8	11 685	59,5	10,8	4,0	5,2	6,6	13,9
		BTW 2009	34 307	60,1	207	1,0	20 410	48,3	15,1	x	6,4	14,2	16,1

### Landkreise

271	Deggendorf .....	KoW 2008	91 759	59,2	2 196	4,0	52 088	41,3	17,4	.	5,5	2,5	33,3
		LTW 2008	90 516	51,4	709	1,5	45 831	46,0	12,0	13,7	5,2	8,0	15,1
		EuW 2009	90 832	35,0	198	0,6	31 614	54,7	9,1	9,3	6,0	7,5	13,3
		BTW 2009	90 845	62,2	582	1,0	55 966	46,4	14,5	x	7,0	14,6	17,5
272	Freyung-Grafenau .....	KoW 2008	64 403	68,3	2 169	4,9	41 817	32,3	14,3	.	4,4	4,1	44,9
		LTW 2008	63 793	48,0	424	1,4	30 171	41,9	9,5	20,4	3,4	7,4	17,4
		EuW 2009	63 891	29,3	100	0,5	18 637	56,6	9,1	8,9	5,2	6,8	13,5
		BTW 2009	63 922	60,0	467	1,2	37 907	46,5	14,5	x	5,9	14,1	18,9
273	Kelheim .....	KoW 2008	85 499	63,4	2 400	4,4	51 792	32,8	17,9	.	5,8	5,3	38,1
		LTW 2008	85 120	56,5	701	1,5	47 379	43,3	17,1	12,3	6,6	10,5	10,2
		EuW 2009	85 508	40,3	197	0,6	34 229	58,5	10,5	6,9	6,6	6,9	10,6
		BTW 2009	85 581	68,3	531	0,9	57 951	48,6	16,0	x	7,7	13,5	14,2

<sup>1)</sup> Bundestagswahl: Zweitstimmen; Landtagswahl: Mittelwert aus Erst- und Zweitstimmen (= Gesamtstimmen : 2); Kommunalwahl: Gewichtete Stimmen.-

<sup>2)</sup> Kommunalwahl: CSU oder CSU und andere.- <sup>3)</sup> Landtagswahl: FW FREIE WÄHLER Bayern e.V.; Europawahl: FW FREIE WÄHLER.-

<sup>4)</sup> Kommunalwahl: GRÜNE oder GRÜNE und andere.- <sup>5)</sup> Kommunalwahl: FDP oder FDP und andere.



**Noch: 2. Wahlberechtigte, Wahlbeteiligung und Stimmabgabe bei den Kommunalwahlen 2008,  
der Landtagswahl 2008, der Europawahl 2009 sowie der Bundestagswahl 2009  
nach Kreisen**

Schl. Nr.	Gebiet	Wahlart	Wahl- berechtigte	Wahl- beteili- gung	Stimmen <sup>1)</sup>							
					ungültig		gültig	davon				
			Anzahl	%	Anzahl	%		Anzahl	CSU <sup>2)</sup>	SPD	FW <sup>3)</sup>	GRÜNE <sup>4)</sup>
					%							

**Noch: Niederbayern**

Noch: Landkreise													
274	Landshut .....	KoW 2008	114 731	65,6	3 259	4,3	72 042	39,0	14,2	.	6,9	4,3	35,6
		LTW 2008	113 228	60,0	890	1,3	67 096	44,5	11,0	19,7	7,5	7,7	9,6
		EuW 2009	114 047	45,2	406	0,8	51 100	56,2	7,5	10,7	7,5	6,7	11,4
		BTW 2009	114 038	71,1	748	0,9	80 353	50,4	12,2	x	8,5	14,3	14,6
275	Passau .....	KoW 2008	150 265	61,8	5 220	5,6	87 685	42,2	16,8	.	6,0	2,5	32,5
		LTW 2008	147 198	50,6	993	1,3	73 562	46,9	13,9	10,6	5,8	8,3	14,5
		EuW 2009	147 761	34,2	354	0,7	50 229	55,5	10,4	6,6	6,0	8,0	13,4
		BTW 2009	147 892	63,0	882	0,9	92 356	46,0	14,7	x	7,0	15,3	17,0
276	Regen .....	KoW 2008	63 902	64,7	2 430	5,9	38 933	40,5	22,9	.	5,9	2,2	28,5
		LTW 2008	63 279	48,7	636	2,1	30 207	45,4	18,5	11,1	3,9	6,8	14,3
		EuW 2009	63 345	31,1	130	0,7	19 575	57,0	10,2	8,7	4,4	6,6	13,1
		BTW 2009	63 315	60,4	512	1,3	37 756	46,4	17,3	x	5,5	13,3	17,5
277	Rottal-Inn .....	KoW 2008	93 699	60,6	2 413	4,2	54 405	43,9	13,1	.	6,0	3,3	33,7
		LTW 2008	91 642	53,4	759	1,6	48 159	49,2	12,9	9,9	5,9	8,9	13,2
		EuW 2009	91 833	35,7	234	0,7	32 570	56,5	7,9	9,2	6,0	7,5	12,9
		BTW 2009	91 825	63,9	731	1,2	57 900	50,0	13,1	x	7,4	14,2	15,4
278	Straubing-Bogen .....	KoW 2008	75 663	68,9	1 668	3,2	50 446	50,9	11,7	.	2,6	5,3	29,5
		LTW 2008	75 216	62,0	733	1,6	45 892	49,2	12,0	15,3	2,7	6,2	14,5
		EuW 2009	75 392	43,0	208	0,6	32 190	62,7	6,3	8,7	3,2	5,7	13,3
		BTW 2009	75 446	71,3	626	1,2	53 197	53,5	11,6	x	4,8	13,8	16,3
279	Dingolfing-Landau .....	KoW 2008	71 167	63,0	1 853	4,1	42 965	37,8	22,1	.	x	2,7	37,3
		LTW 2008	70 165	55,4	668	1,7	38 188	45,8	17,4	9,5	3,4	8,6	15,3
		EuW 2009	70 176	38,9	192	0,7	27 083	60,0	9,3	7,0	4,3	6,1	13,2
		BTW 2009	70 284	65,2	496	1,1	45 360	50,1	14,5	x	5,6	13,5	16,2

**Oberpfalz**

<b>Kreisfreie Städte</b>													
361	Amberg .....	KoW 2008	34 122	49,8	424	2,5	16 562	46,2	30,7	.	5,8	3,8	13,4
		LTW 2008	33 610	51,5	296	1,7	17 025	42,7	22,7	6,5	6,6	8,5	13,0
		EuW 2009	33 638	35,5	65	0,5	11 864	47,8	16,7	5,7	8,8	8,1	12,9
		BTW 2009	33 585	64,3	202	0,9	21 395	39,6	19,3	x	9,0	13,5	18,5
362	Regensburg .....	KoW 2008	102 201	49,3	1 378	2,7	49 022	39,9	21,5	.	10,6	5,4	22,5
		LTW 2008	99 270	53,1	578	1,1	52 162	39,1	21,0	7,7	11,5	7,5	13,2
		EuW 2009	100 204	39,1	191	0,5	38 996	43,8	13,3	4,2	16,6	8,5	13,6
		BTW 2009	100 178	67,7	476	0,7	67 365	37,8	17,9	x	14,7	13,5	16,0
363	Weiden i.d.OPf. ....	KoW 2008	33 787	52,8	496	2,8	17 355	32,7	42,7	.	7,6	2,8	14,3
		LTW 2008	33 288	52,4	351	2,0	17 096	40,4	28,9	6,3	6,3	7,3	10,9
		EuW 2009	33 339	36,1	118	1,0	11 911	47,6	18,8	5,0	7,8	8,0	12,8
		BTW 2009	33 334	66,2	398	1,8	21 661	39,3	22,5	x	8,1	12,1	18,1

<sup>1)</sup> Bundestagswahl: Zweitstimmen; Landtagswahl: Mittelwert aus Erst- und Zweitstimmen (= Gesamtstimmen : 2); Kommunalwahl: Gewichtete Stimmen.-

<sup>2)</sup> Kommunalwahl: CSU oder CSU und andere.- <sup>3)</sup> Landtagswahl: FW FREIE WÄHLER Bayern e.V.; Europawahl: FW FREIE WÄHLER.-

<sup>4)</sup> Kommunalwahl: GRÜNE oder GRÜNE und andere.- <sup>5)</sup> Kommunalwahl: FDP oder FDP und andere.

**Noch: 2. Wahlberechtigte, Wahlbeteiligung und Stimmabgabe bei den Kommunalwahlen 2008,  
der Landtagswahl 2008, der Europawahl 2009 sowie der Bundestagswahl 2009  
nach Kreisen**

Schl. Nr.	Gebiet	Wahlart	Wahl- berechtigte	Wahl- beteili- gung	Stimmen <sup>1)</sup>							
					ungültig		gültig	davon				
								CSU <sup>2)</sup>	SPD	FW <sup>3)</sup>	GRÜNE <sup>4)</sup>	FDP <sup>5)</sup> Sonstige
			Anzahl	%	Anzahl	%	Anzahl	%				

**Noch: Oberpfalz**

**Landkreise**

371	Amberg-Weizsach	KoW 2008	83 303	68,6	2 066	3,6	55 044	41,6	25,5	.	4,6	6,2	22,1
		LTW 2008	82 716	60,3	862	1,7	48 979	43,7	24,6	10,1	5,0	5,2	11,5
		EuW 2009	82 815	41,9	300	0,9	34 368	50,6	15,2	8,7	6,2	6,7	12,7
		BTW 2009	82 906	72,0	770	1,3	58 957	42,0	20,1	x	7,7	12,3	17,9
372	Cham	KoW 2008	102 654	67,6	3 267	4,7	66 168	35,8	9,8	.	4,7	1,0	48,8
		LTW 2008	101 827	55,6	1 232	2,2	55 411	49,2	10,4	21,8	3,4	4,1	11,0
		EuW 2009	101 943	36,5	289	0,8	36 905	57,7	6,7	14,8	4,7	5,6	10,5
		BTW 2009	101 906	64,6	959	1,5	64 844	51,4	13,0	x	6,1	12,4	17,1
373	Neumarkt i.d.OPf.	KoW 2008	98 365	66,6	1 861	2,8	63 608	47,0	14,2	.	7,6	3,5	27,6
		LTW 2008	97 530	62,0	1 005	1,7	59 497	50,4	13,3	16,8	5,9	5,0	8,7
		EuW 2009	97 899	46,5	307	0,7	45 239	59,7	7,6	10,9	6,8	5,6	9,4
		BTW 2009	98 125	73,7	708	1,0	71 627	49,3	13,4	x	8,9	12,9	15,4
374	Neustadt a.d.Waldnaab	KoW 2008	77 706	74,0	2 086	3,6	55 431	46,1	28,3	.	3,4	5,2	17,1
		LTW 2008	77 217	62,6	904	1,9	47 464	43,8	22,7	12,1	3,8	5,6	12,0
		EuW 2009	77 274	44,5	336	1,0	34 014	51,8	15,4	9,7	4,7	6,0	12,5
		BTW 2009	77 269	73,9	1 046	1,8	56 082	43,6	20,8	x	6,5	11,5	17,6
375	Regensburg	KoW 2008	142 801	64,8	4 028	4,4	88 567	45,3	18,0	.	6,9	4,0	25,7
		LTW 2008	141 899	60,3	1 069	1,2	84 511	42,2	15,6	17,3	5,7	7,3	12,0
		EuW 2009	142 842	43,4	353	0,6	61 615	52,9	11,2	8,8	8,0	7,0	12,1
		BTW 2009	142 905	72,2	979	0,9	102 182	45,7	16,9	x	8,2	13,6	15,6
376	Schwandorf	KoW 2008	114 861	65,8	3 346	4,4	72 201	42,1	30,3	.	5,5	1,6	20,5
		LTW 2008	113 801	56,5	1 130	1,8	63 159	42,6	23,3	11,2	4,5	5,1	13,3
		EuW 2009	114 015	38,4	356	0,8	43 379	53,7	15,4	7,9	5,1	5,5	12,3
		BTW 2009	114 138	68,5	998	1,3	77 138	43,6	21,2	x	6,0	11,0	18,2
377	Tirschenreuth	KoW 2008	62 044	72,5	1 496	3,3	43 462	48,5	22,3	.	5,1	3,1	21,0
		LTW 2008	61 495	61,6	655	1,7	37 249	48,0	18,7	13,8	4,3	4,7	10,4
		EuW 2009	61 440	46,3	310	1,1	28 140	55,8	13,2	9,7	4,5	6,2	10,7
		BTW 2009	61 408	73,0	826	1,8	44 013	47,9	18,0	x	6,0	11,8	16,3

**Oberfranken**

**Kreisfreie Städte**

461	Bamberg	KoW 2008	54 671	48,2	637	2,4	25 738	32,6	22,4	.	16,4	3,7	24,9
		LTW 2008	53 425	55,0	433	1,5	28 939	41,4	15,4	3,2	15,2	8,1	16,7
		EuW 2009	54 063	41,2	135	0,6	22 137	40,4	13,7	4,7	17,5	11,1	12,6
		BTW 2009	53 916	69,3	308	0,8	37 048	39,8	16,4	x	14,5	13,4	15,9
462	Bayreuth	KoW 2008	57 502	43,1	634	2,6	24 166	28,2	22,5	.	10,0	4,4	34,9
		LTW 2008	55 912	52,0	559	1,9	28 520	37,2	20,6	12,4	10,0	11,8	8,0
		EuW 2009	56 455	39,5	146	0,7	22 168	36,6	16,9	8,7	13,9	13,5	10,4
		BTW 2009	56 180	67,0	297	0,8	37 366	38,5	19,7	x	12,2	16,1	13,5

<sup>1)</sup> Bundestagswahl: Zweitstimmen; Landtagswahl: Mittelwert aus Erst- und Zweitstimmen (= Gesamtstimmen : 2); Kommunalwahl: Gewichtete Stimmen.-

<sup>2)</sup> Kommunalwahl: CSU oder CSU und andere.- <sup>3)</sup> Landtagswahl: FW FREIE WÄHLER Bayern e.V.; Europawahl: FW FREIE WÄHLER.-

<sup>4)</sup> Kommunalwahl: GRÜNE oder GRÜNE und andere.- <sup>5)</sup> Kommunalwahl: FDP oder FDP und andere.

**Noch: 2. Wahlberechtigte, Wahlbeteiligung und Stimmabgabe bei den Kommunalwahlen 2008,  
der Landtagswahl 2008, der Europawahl 2009 sowie der Bundestagswahl 2009  
nach Kreisen**

Schl. Nr.	Gebiet	Wahlart	Wahl- berechtigte	Wahl- beteili- gung	Stimmen <sup>1)</sup>								
					ungültig		gültig		davon				
			Anzahl	%	Anzahl	%	Anzahl	CSU <sup>2)</sup>	SPD	FW <sup>3)</sup>	GRÜNE <sup>4)</sup>	FDP <sup>5)</sup>	Sonstige
Noch: Oberfranken													
Noch: Kreisfreie Städte													
463	Coburg .....	KoW 2008	32 986	62,5	734	3,6	19 890	22,6	40,2	.	7,1	5,1	25,0
		LTW 2008	32 616	52,1	220	1,3	16 767	39,6	28,3	4,1	8,8	9,2	10,0
		EuW 2009	32 732	39,6	80	0,6	12 889	37,7	22,2	5,6	12,2	11,8	10,5
		BTW 2009	32 721	68,6	195	0,9	22 245	37,8	23,4	x	11,4	12,9	14,6
464	Hof .....	KoW 2008	36 940	45,2	309	1,9	16 387	43,7	25,7	.	4,2	x	26,4
		LTW 2008	35 992	47,5	447	2,6	16 633	42,9	24,6	5,9	6,9	8,1	11,5
		EuW 2009	35 831	34,3	136	1,1	12 137	44,9	18,2	5,4	8,3	10,0	13,2
		BTW 2009	35 645	66,9	463	1,9	23 375	40,0	21,6	x	7,9	12,8	17,8
Landkreise													
471	Bamberg .....	KoW 2008	113 414	67,0	2 934	3,9	73 089	44,9	17,3	.	7,8	3,7	26,4
		LTW 2008	113 351	61,0	1 033	1,5	68 091	52,3	13,3	6,8	6,5	7,1	14,0
		EuW 2009	113 688	45,1	394	0,8	50 922	52,3	10,9	7,8	7,2	9,0	12,9
		BTW 2009	113 974	74,9	906	1,1	84 424	49,1	13,8	x	7,2	12,9	17,0
472	Bayreuth .....	KoW 2008	86 147	68,9	2 537	4,3	56 813	35,9	20,2	.	6,5	2,7	34,6
		LTW 2008	85 672	61,9	794	1,5	52 229	42,1	20,0	17,9	5,5	6,5	8,0
		EuW 2009	85 664	44,7	279	0,7	37 977	43,2	15,1	16,8	7,2	8,5	9,2
		BTW 2009	85 745	73,6	523	0,8	62 592	46,2	19,5	x	8,0	12,6	13,7
473	Coburg .....	KoW 2008	72 026	62,6	1 452	3,2	43 624	37,8	32,7	.	7,2	2,5	19,7
		LTW 2008	71 427	56,1	695	1,7	39 387	43,3	25,6	9,6	6,5	6,2	8,9
		EuW 2009	71 568	40,9	203	0,7	29 087	44,9	22,0	8,0	7,3	8,1	9,6
		BTW 2009	71 590	72,2	533	1,0	51 155	41,6	24,0	x	8,0	11,9	14,6
474	Forchheim .....	KoW 2008	88 411	70,8	2 323	3,7	60 292	34,8	15,6	.	8,6	3,0	37,9
		LTW 2008	87 772	63,1	899	1,6	54 477	44,5	13,1	19,1	8,7	6,4	8,3
		EuW 2009	88 341	46,3	289	0,7	40 646	44,8	11,9	12,3	10,8	9,8	10,5
		BTW 2009	88 406	75,3	575	0,9	66 005	46,2	15,8	x	9,7	13,8	14,4
475	Hof .....	KoW 2008	83 544	66,7	2 299	4,1	53 430	42,8	31,2	.	4,6	2,5	18,9
		LTW 2008	82 456	57,6	1 080	2,3	46 448	45,7	24,8	9,1	5,5	5,8	9,1
		EuW 2009	82 142	39,7	327	1,0	32 324	47,5	20,1	8,4	6,2	7,7	10,1
		BTW 2009	81 949	71,7	620	1,1	58 169	43,9	23,0	x	6,7	11,1	15,3
476	Kronach .....	KoW 2008	58 920	68,3	1 722	4,3	38 527	42,3	31,4	.	3,5	1,2	21,7
		LTW 2008	58 627	57,2	917	2,7	32 620	47,5	26,2	10,1	3,3	4,9	8,1
		EuW 2009	58 632	43,2	463	1,8	24 889	49,2	20,9	9,0	4,5	8,0	8,4
		BTW 2009	58 523	71,3	544	1,3	41 179	47,5	22,8	x	5,1	10,9	13,7
477	Kulmbach .....	KoW 2008	62 229	63,4	1 280	3,2	38 167	37,9	25,8	.	7,2	3,5	25,6
		LTW 2008	61 676	59,2	614	1,7	35 893	42,5	28,8	8,8	5,5	6,2	8,2
		EuW 2009	61 669	41,8	186	0,7	25 562	46,9	19,2	9,1	7,5	8,0	9,3
		BTW 2009	61 611	73,0	409	0,9	44 538	47,1	20,7	x	7,4	10,7	14,0
478	Lichtenfels .....	KoW 2008	55 325	65,1	1 620	4,5	34 370	43,8	21,0	.	6,5	0,5	28,0
		LTW 2008	55 126	57,4	638	2,0	31 009	51,8	21,9	9,1	3,8	3,9	9,6
		EuW 2009	55 106	44,2	240	1,0	24 091	53,4	13,5	11,6	5,3	7,3	9,0
		BTW 2009	55 182	72,2	510	1,3	39 339	51,9	16,7	x	6,1	11,4	13,9

<sup>1)</sup> Bundestagswahl: Zweitstimmen; Landtagswahl: Mittelwert aus Erst- und Zweitstimmen (= Gesamtstimmen : 2); Kommunalwahl: Gewichtete Stimmen.-

<sup>2)</sup> Kommunalwahl: CSU oder CSU und andere.- <sup>3)</sup> Landtagswahl: FW FREIE WÄHLER Bayern e.V.; Europawahl: FW FREIE WÄHLER.-

<sup>4)</sup> Kommunalwahl: GRÜNE oder GRÜNE und andere.- <sup>5)</sup> Kommunalwahl: FDP oder FDP und andere.

# Noch: 2. Wahlberechtigte, Wahlbeteiligung und Stimmabgabe bei den Kommunalwahlen 2008, der Landtagswahl 2008, der Europawahl 2009 sowie der Bundestagswahl 2009 nach Kreisen

Schl. Nr.	Gebiet	Wahlart	Wahl- berechtigte	Wahl- beteili- gung	Stimmen <sup>1)</sup>							
					ungültig		gültig		davon			
			Anzahl	%	Anzahl	%	Anzahl		CSU <sup>2)</sup>	SPD	FW <sup>3)</sup>	GRÜNE <sup>4)</sup>
					%							

## Noch: Oberfranken

### Noch: Landkreise

479	Wunsiedel i.Fichtelgebirge ....	KoW 2008	64 649	61,0	1 236	3,1	38 173	41,5	37,1	.	4,4	x	16,9
		LTW 2008	63 488	57,3	842	2,3	35 515	39,8	28,4	12,2	4,2	4,5	10,9
		EuW 2009	63 282	40,2	293	1,2	25 134	44,0	23,0	7,9	6,1	7,1	11,9
		BTW 2009	63 141	68,8	652	1,5	42 817	39,2	25,3	x	6,9	10,7	18,0

## Mittelfranken

### Kreisfreie Städte

561	Ansbach .....	KoW 2008	31 555	54,5	465	2,7	16 726	30,8	21,6	.	12,5	1,9	33,2
		LTW 2008	30 995	51,5	183	1,1	15 772	39,4	22,8	10,4	10,4	5,1	11,8
		EuW 2009	31 226	36,6	99	0,9	11 336	36,4	17,1	10,2	12,5	8,2	15,6
		BTW 2009	31 306	64,8	268	1,3	20 022	34,3	22,4	x	12,3	12,6	18,4
562	Erlangen .....	KoW 2008	78 911	52,0	723	1,8	40 294	41,6	26,4	.	12,8	7,9	11,3
		LTW 2008	74 852	61,1	411	0,9	45 301	39,6	24,4	4,7	13,6	8,6	9,0
		EuW 2009	76 157	45,8	193	0,6	34 717	33,0	18,1	5,8	19,6	10,8	12,6
		BTW 2009	76 073	75,8	406	0,7	57 224	31,9	21,6	x	16,0	14,5	16,0
563	Fürth .....	KoW 2008	87 120	49,4	1 051	2,4	42 021	26,4	54,1	.	7,6	3,0	8,8
		LTW 2008	82 402	52,6	682	1,6	42 649	37,3	26,5	7,3	10,3	6,7	12,0
		EuW 2009	82 985	37,0	256	0,8	30 478	31,5	21,4	8,8	14,8	8,7	14,9
		BTW 2009	83 231	67,4	621	1,1	55 441	30,0	23,9	x	12,6	13,4	20,0
564	Nürnberg .....	KoW 2008	368 110	50,1	4 232	2,3	180 176	32,0	43,2	.	7,6	3,2	14,0
		LTW 2008	342 344	55,8	2 733	1,4	188 133	41,0	26,8	5,3	9,7	6,0	11,2
		EuW 2009	345 854	40,2	1 030	0,7	137 870	34,4	20,8	5,8	15,4	9,5	14,2
		BTW 2009	345 218	69,3	2 389	1,0	236 820	31,8	23,6	x	13,0	12,8	18,8
565	Schwabach .....	KoW 2008	30 113	57,9	415	2,4	17 008	40,5	31,3	.	11,8	4,1	12,3
		LTW 2008	29 070	58,4	239	1,4	16 727	44,9	26,3	6,3	8,2	6,1	8,1
		EuW 2009	29 197	41,7	104	0,9	12 068	39,1	18,0	9,0	12,8	9,0	12,0
		BTW 2009	29 192	71,0	172	0,8	20 559	35,6	22,5	x	11,4	13,9	16,5

### Landkreise

571	Ansbach .....	KoW 2008	141 231	67,3	4 176	4,4	90 888	45,2	18,4	.	9,9	5,0	21,4
		LTW 2008	139 389	58,8	1 046	1,3	80 951	48,1	16,4	11,9	7,4	6,1	10,2
		EuW 2009	139 927	41,4	437	0,8	57 556	43,4	12,5	13,0	10,0	8,4	12,8
		BTW 2009	140 048	71,6	1 206	1,2	99 134	40,7	18,0	x	10,0	14,5	16,8
572	Erlangen-Höchstädt .....	KoW 2008	102 362	68,4	2 222	3,2	67 837	36,0	28,4	.	10,4	6,0	19,1
		LTW 2008	100 227	64,1	622	1,0	63 576	44,5	20,7	11,8	8,8	7,4	6,7
		EuW 2009	101 142	47,1	249	0,5	47 432	39,7	16,5	10,0	13,3	10,6	9,8
		BTW 2009	101 188	77,3	685	0,9	77 530	39,1	20,5	x	11,5	15,1	13,8
573	Fürth .....	KoW 2008	90 310	63,5	1 533	2,7	55 780	42,4	31,2	.	8,8	6,2	11,4
		LTW 2008	88 762	62,8	654	1,2	55 062	40,7	23,4	13,8	7,3	6,3	8,5
		EuW 2009	89 137	45,8	258	0,6	40 550	34,5	17,2	18,2	10,9	8,2	11,0
		BTW 2009	89 029	76,8	806	1,2	67 552	35,5	21,9	x	11,1	14,8	16,7

<sup>1)</sup> Bundestagswahl: Zweitstimmen; Landtagswahl: Mittelwert aus Erst- und Zweitstimmen (= Gesamtstimmen : 2); Kommunalwahl: Gewichtete Stimmen.-

<sup>2)</sup> Kommunalwahl: CSU oder CSU und andere.- <sup>3)</sup> Landtagswahl: FW FREIE WÄHLER Bayern e.V.; Europawahl: FW FREIE WÄHLER.-

<sup>4)</sup> Kommunalwahl: GRÜNE oder GRÜNE und andere.- <sup>5)</sup> Kommunalwahl: FDP oder FDP und andere.

**Noch: 2. Wahlberechtigte, Wahlbeteiligung und Stimmabgabe bei den Kommunalwahlen 2008,  
der Landtagswahl 2008, der Europawahl 2009 sowie der Bundestagswahl 2009  
nach Kreisen**

Schl. Nr.	Gebiet	Wahlart	Wahl- berechtigte	Wahl- beteili- gung	Stimmen <sup>1)</sup>								
					ungültig		gültig		davon				
			Anzahl	%	Anzahl	%	Anzahl	CSU <sup>2)</sup>	SPD	FW <sup>3)</sup>	GRÜNE <sup>4)</sup>	FDP <sup>5)</sup>	Sonstige
Noch: Mittelfranken													
Noch: Landkreise													
574	Nürnberger Land .....	KoW 2008	130 594	64,6	2 769	3,3	81 642	36,9	26,6	.	11,5	3,3	21,6
		LTW 2008	128 008	63,6	876	1,1	80 508	43,3	23,5	10,8	9,2	5,0	8,2
		EuW 2009	128 474	46,2	382	0,6	58 945	37,1	18,3	11,0	13,4	9,1	11,1
		BTW 2009	128 435	76,3	954	1,0	97 025	36,0	23,0	x	12,3	13,5	15,2
575	Neustadt a.d.Aisch-Bad Windsheim	KoW 2008	78 251	69,8	2 212	4,0	52 411	36,5	17,8	.	7,6	3,3	34,8
		LTW 2008	77 264	60,9	567	1,2	46 501	56,1	13,7	9,8	6,1	4,1	10,3
		EuW 2009	77 364	43,9	251	0,7	33 690	41,0	12,4	17,0	9,1	8,2	12,3
		BTW 2009	77 443	71,7	603	1,1	54 918	41,5	17,8	x	10,6	13,7	16,4
576	Roth .....	KoW 2008	97 252	65,1	2 101	3,3	61 175	38,5	27,1	.	6,9	5,1	22,4
		LTW 2008	96 102	63,2	845	1,4	59 850	44,0	19,9	15,3	6,5	6,6	7,7
		EuW 2009	96 375	44,5	302	0,7	42 538	43,1	14,6	13,9	9,8	8,3	10,3
		BTW 2009	96 511	75,7	738	1,0	72 359	41,2	19,4	x	10,5	13,9	15,0
577	Weißenburg-Gunzenhau- sen	KoW 2008	73 561	65,4	1 896	3,9	46 211	45,0	24,9	.	6,6	4,6	19,0
		LTW 2008	72 517	60,2	534	1,2	43 139	49,4	22,2	8,0	5,8	5,2	9,5
		EuW 2009	72 573	42,0	232	0,8	30 245	45,3	15,4	9,8	9,0	8,5	11,9
		BTW 2009	72 599	70,7	645	1,3	50 714	41,3	20,7	x	9,8	12,4	15,8
Unterfranken													
Kreisfreie Städte													
661	Aschaffenburg .....	KoW 2008	51 749	40,8	559	2,6	20 540	39,1	32,2	.	10,5	5,8	12,5
		LTW 2008	49 630	47,6	590	2,5	23 045	42,3	18,1	4,3	15,5	9,4	10,3
		EuW 2009	49 816	34,1	222	1,3	16 750	44,5	14,4	2,2	15,1	11,2	12,5
		BTW 2009	49 850	67,5	578	1,7	33 056	36,6	18,1	x	13,2	15,4	16,7
662	Schweinfurt .....	KoW 2008	40 711	45,1	517	2,8	17 851	37,9	20,9	.	4,9	3,3	33,0
		LTW 2008	39 380	49,8	395	2,0	19 217	42,2	22,7	7,6	6,3	4,9	16,2
		EuW 2009	39 730	36,9	127	0,9	14 544	44,6	20,5	4,8	8,8	7,1	14,1
		BTW 2009	39 579	64,0	376	1,5	24 967	37,1	21,7	x	9,0	11,3	20,9
663	Würzburg .....	KoW 2008	102 409	50,5	1 855	3,6	49 825	34,0	17,6	.	16,9	5,4	26,0
		LTW 2008	99 288	51,4	554	1,1	50 513	41,6	20,2	4,3	15,5	8,4	10,0
		EuW 2009	100 336	42,7	277	0,6	42 525	38,9	15,4	3,7	20,1	9,6	12,3
		BTW 2009	99 834	71,0	551	0,8	70 342	35,2	18,4	x	17,8	14,2	14,4
Landkreise													
671	Aschaffenburg .....	KoW 2008	136 391	62,8	4 518	5,3	81 105	47,8	22,1	.	9,1	4,1	16,8
		LTW 2008	133 146	57,7	1 690	2,2	75 137	48,3	17,3	7,7	9,7	8,1	8,9
		EuW 2009	134 051	40,4	681	1,3	53 538	50,7	14,1	3,8	10,6	10,1	10,7
		BTW 2009	134 022	75,6	1 719	1,7	99 652	41,2	17,3	x	10,7	15,8	14,9
672	Bad Kissingen .....	KoW 2008	86 280	67,1	2 963	5,1	54 926	46,1	18,0	.	9,0	4,1	22,8
		LTW 2008	85 471	59,2	898	1,8	49 721	50,7	15,0	9,1	7,5	6,2	11,5
		EuW 2009	85 489	45,1	332	0,9	38 230	57,4	10,0	5,5	7,7	7,9	11,4
		BTW 2009	85 514	73,5	682	1,1	62 141	47,8	14,1	x	8,3	13,9	16,0

<sup>1)</sup> Bundestagswahl: Zweitstimmen; Landtagswahl: Mittelwert aus Erst- und Zweitstimmen (= Gesamtstimmen : 2); Kommunalwahl: Gewichtete Stimmen.-

<sup>2)</sup> Kommunalwahl: CSU oder CSU und andere.- <sup>3)</sup> Landtagswahl: FW FREIE WÄHLER Bayern e.V.; Europawahl: FW FREIE WÄHLER.-

<sup>4)</sup> Kommunalwahl: GRÜNE oder GRÜNE und andere.- <sup>5)</sup> Kommunalwahl: FDP oder FDP und andere.

**Noch: 2. Wahlberechtigte, Wahlbeteiligung und Stimmabgabe bei den Kommunalwahlen 2008,  
der Landtagswahl 2008, der Europawahl 2009 sowie der Bundestagswahl 2009  
nach Kreisen**

Schl. Nr.	Gebiet	Wahlart	Wahl- berechtigte	Wahl- beteili- gung	Stimmen <sup>1)</sup>							
					ungültig		gültig	davon				
								CSU <sup>2)</sup>	SPD	FW <sup>3)</sup>	GRÜNE <sup>4)</sup>	FDP <sup>5)</sup> Sonstige
			Anzahl	%	Anzahl	%	Anzahl	%				

**Noch: Unterfranken**

**Noch: Landkreise**

673	Rhön-Grabfeld .....	KoW 2008	65 814	68,5	2 451	5,4	42 657	51,6	13,8	.	6,4	4,0	24,2
		LTW 2008	65 343	59,1	800	2,1	37 803	56,9	11,7	8,2	6,7	5,8	10,6
		EuW 2009	65 372	44,4	242	0,8	28 764	60,4	9,7	5,1	7,4	7,5	9,9
		BTW 2009	65 476	73,6	649	1,3	47 527	49,9	13,0	x	8,0	14,3	14,7
674	Haßberge .....	KoW 2008	68 913	70,6	2 385	4,9	46 266	34,2	21,0	.	4,5	7,0	33,3
		LTW 2008	68 464	61,7	811	1,9	41 438	46,9	17,0	12,4	3,7	6,8	13,2
		EuW 2009	68 573	44,9	242	0,8	30 516	53,7	13,2	7,8	6,3	7,4	11,7
		BTW 2009	68 617	74,4	569	1,1	50 484	44,2	17,4	x	7,0	13,4	18,0
675	Kitzingen .....	KoW 2008	69 632	66,0	2 229	4,9	43 719	33,3	15,7	.	5,1	3,4	42,5
		LTW 2008	68 849	58,1	669	1,7	39 345	45,3	14,0	16,6	6,2	6,0	11,9
		EuW 2009	69 084	43,4	202	0,7	29 784	49,4	11,4	12,3	8,3	7,6	10,9
		BTW 2009	69 223	72,8	608	1,2	49 752	42,8	17,1	x	9,5	14,4	16,1
676	Milttenberg .....	KoW 2008	98 699	65,1	3 107	4,8	61 194	43,1	18,9	.	7,4	5,2	25,3
		LTW 2008	96 322	56,4	1 289	2,4	53 016	44,7	16,8	13,5	6,4	8,2	10,4
		EuW 2009	96 735	40,0	481	1,2	38 186	52,7	13,1	5,7	8,8	9,0	10,8
		BTW 2009	96 774	73,3	1 219	1,7	69 688	43,0	17,5	x	9,5	15,4	14,7
677	Main-Spessart .....	KoW 2008	103 614	70,5	3 893	5,3	69 197	35,6	18,8	.	10,2	2,1	33,3
		LTW 2008	101 958	59,2	994	1,6	59 333	47,4	14,0	17,1	8,3	4,9	8,3
		EuW 2009	102 291	45,2	439	0,9	45 835	49,5	11,9	12,7	9,2	7,0	9,6
		BTW 2009	102 307	74,8	1 070	1,4	75 505	44,4	18,1	x	10,2	12,7	14,5
678	Schweinfurt .....	KoW 2008	91 423	65,5	2 295	3,8	57 607	49,3	17,0	.	7,8	3,4	22,4
		LTW 2008	91 065	62,4	958	1,7	55 845	51,3	15,3	10,6	6,4	4,9	11,6
		EuW 2009	91 169	46,3	358	0,8	41 809	56,5	12,1	6,4	8,0	6,3	10,8
		BTW 2009	91 314	77,0	883	1,3	69 464	45,6	15,6	x	8,9	12,6	17,3
679	Würzburg .....	KoW 2008	126 391	69,5	3 666	4,2	84 175	41,0	23,2	.	10,4	3,4	22,0
		LTW 2008	125 318	62,7	1 064	1,4	77 563	46,1	19,8	8,5	9,0	6,9	9,7
		EuW 2009	125 868	48,9	467	0,8	61 120	47,9	14,8	6,3	11,9	7,8	11,2
		BTW 2009	125 973	78,7	1 018	1,0	98 120	41,3	18,9	x	12,1	13,5	14,3

**Schwaben**

**Kreisfreie Städte**

761	Augsburg .....	KoW 2008	193 754	47,6	2 188	2,4	90 087	40,1	30,1	.	10,3	2,7	16,8
		LTW 2008	184 268	49,7	1 509	1,6	90 022	40,2	25,7	4,3	10,8	7,4	11,5
		EuW 2009	186 147	36,9	523	0,8	68 218	46,8	15,2	2,1	15,1	7,9	12,9
		BTW 2009	185 478	65,7	1 601	1,3	120 171	37,9	19,0	x	13,0	12,8	17,3
762	Kaufbeuren .....	KoW 2008	32 561	47,8	548	3,5	15 030	44,4	10,9	.	7,0	7,9	29,7
		LTW 2008	31 595	51,1	358	2,2	15 798	44,9	12,0	13,5	8,1	9,4	12,1
		EuW 2009	31 748	37,7	83	0,7	11 888	53,4	9,4	4,4	11,9	8,6	12,4
		BTW 2009	31 663	64,5	241	1,2	20 184	44,1	13,6	x	9,6	16,9	15,8

<sup>1)</sup> Bundestagswahl: Zweitstimmen; Landtagswahl: Mittelwert aus Erst- und Zweitstimmen (= Gesamtstimmen : 2); Kommunalwahl: Gewichtete Stimmen.-

<sup>2)</sup> Kommunalwahl: CSU oder CSU und andere.- <sup>3)</sup> Landtagswahl: FW FREIE WÄHLER Bayern e.V.; Europawahl: FW FREIE WÄHLER.-

<sup>4)</sup> Kommunalwahl: GRÜNE oder GRÜNE und andere.- <sup>5)</sup> Kommunalwahl: FDP oder FDP und andere.

# Noch: 2. Wahlberechtigte, Wahlbeteiligung und Stimmabgabe bei den Kommunalwahlen 2008, der Landtagswahl 2008, der Europawahl 2009 sowie der Bundestagswahl 2009 nach Kreisen

Schl. Nr.	Gebiet	Wahlart	Wahl- berechtigte	Wahl- beteili- gung	Stimmen <sup>1)</sup>								
					ungültig		gültig	davon					
			Anzahl	%	Anzahl	%		Anzahl	CSU <sup>2)</sup>	SPD	FW <sup>3)</sup>	GRÜNE <sup>4)</sup>	FDP <sup>5)</sup>
Noch: Schwaben													
Noch: Kreisfreie Städte													
763	Kempten (Allgäu) .....	KoW 2008	49 073	43,0	745	3,5	20 334	40,6	14,2	.	11,5	6,5	27,2
		LTW 2008	47 227	50,7	490	2,0	23 437	39,1	13,8	10,3	11,7	11,5	13,5
		EuW 2009	47 644	36,6	131	0,8	17 322	48,0	11,3	3,3	13,8	10,3	13,3
		BTW 2009	47 475	65,3	316	1,0	30 675	40,0	15,5	x	11,0	16,4	17,1
764	Memmingen .....	KoW 2008	30 421	45,8	472	3,4	13 476	32,2	22,0	.	6,7	5,9	33,1
		LTW 2008	29 658	52,2	467	3,0	15 009	43,4	17,2	9,6	7,6	9,2	12,9
		EuW 2009	29 832	38,5	114	1,0	11 374	48,7	12,4	3,4	10,3	10,0	15,2
		BTW 2009	29 798	67,1	270	1,4	19 718	41,0	16,5	x	9,8	16,8	15,9
Landkreise													
771	Aichach-Friedberg .....	KoW 2008	97 175	64,4	2 551	4,1	60 020	48,4	21,2	.	7,2	4,4	18,8
		LTW 2008	96 047	60,2	992	1,7	56 803	46,8	16,1	8,2	7,6	10,4	10,9
		EuW 2009	96 717	43,3	246	0,6	41 628	57,6	9,3	4,2	9,6	8,1	11,4
		BTW 2009	96 843	74,3	667	0,9	71 302	48,1	13,0	x	9,1	15,5	14,3
772	Augsburg .....	KoW 2008	184 332	61,4	5 132	4,5	108 124	47,9	20,3	.	8,4	4,1	19,4
		LTW 2008	181 213	57,2	1 677	1,6	102 054	47,6	17,6	9,2	8,1	7,7	9,7
		EuW 2009	181 931	42,7	567	0,7	77 115	57,0	10,0	4,8	9,8	7,8	10,6
		BTW 2009	182 218	72,3	1 355	1,0	130 461	45,2	14,8	x	9,4	15,8	14,8
773	Dillingen a.d.Donau .....	KoW 2008	72 808	62,8	1 920	4,2	43 800	37,3	17,1	.	5,9	7,6	32,1
		LTW 2008	71 815	54,9	976	2,5	38 433	49,9	12,7	8,3	6,3	11,5	11,2
		EuW 2009	72 114	40,6	225	0,8	29 040	58,5	9,0	7,0	6,8	7,9	10,9
		BTW 2009	72 061	68,4	527	1,1	48 754	47,3	13,2	x	7,5	16,2	15,7
774	Günzburg .....	KoW 2008	90 750	60,3	2 364	4,3	52 345	51,4	18,9	.	5,7	6,9	17,2
		LTW 2008	89 044	53,4	970	2,0	46 592	52,2	13,0	12,4	5,4	7,2	9,7
		EuW 2009	89 378	38,3	268	0,8	33 972	57,9	9,3	6,4	6,7	7,9	11,8
		BTW 2009	89 304	68,2	642	1,1	60 269	48,2	13,5	x	7,1	15,0	16,2
775	Neu-Ulm .....	KoW 2008	123 019	49,4	3 009	5,0	57 777	47,5	21,9	.	11,3	3,6	15,7
		LTW 2008	119 351	49,5	1 167	2,0	57 863	48,9	16,7	9,0	7,7	7,2	10,6
		EuW 2009	120 758	37,3	396	0,9	44 642	49,1	12,9	4,1	10,8	10,7	12,4
		BTW 2009	120 795	70,6	923	1,1	84 393	40,2	16,8	x	10,4	16,7	16,0
776	Lindau (Bodensee) .....	KoW 2008	61 482	55,7	1 508	4,4	32 714	41,0	14,6	.	11,7	x	32,7
		LTW 2008	57 939	52,6	634	2,1	29 826	46,3	12,2	10,1	14,6	6,7	10,1
		EuW 2009	58 806	40,1	202	0,9	23 350	50,3	10,1	4,2	13,4	9,9	12,1
		BTW 2009	58 682	72,1	433	1,0	41 848	42,3	14,4	x	12,9	16,2	14,1
777	Ostallgäu .....	KoW 2008	103 584	64,0	3 163	4,8	63 093	42,4	9,9	.	9,6	2,8	35,3
		LTW 2008	101 685	59,3	1 024	1,7	59 232	47,9	12,4	15,7	7,3	6,4	10,3
		EuW 2009	102 250	43,7	363	0,8	44 360	55,8	7,3	6,1	11,3	7,6	11,9
		BTW 2009	102 335	72,5	920	1,2	73 319	48,4	11,5	x	9,7	16,0	14,4
778	Unterallgäu .....	KoW 2008	104 836	60,8	2 815	4,4	60 923	44,9	11,0	.	6,2	2,8	35,1
		LTW 2008	103 273	57,2	1 302	2,2	57 773	49,4	9,5	17,2	5,7	7,3	10,8
		EuW 2009	103 919	43,4	517	1,1	44 556	56,5	7,2	6,9	7,6	8,9	12,9
		BTW 2009	104 221	71,0	988	1,3	73 035	47,2	10,7	x	8,1	18,1	15,9

<sup>1)</sup> Bundestagswahl: Zweitstimmen; Landtagswahl: Mittelwert aus Erst- und Zweitstimmen (= Gesamtstimmen : 2); Kommunalwahl: Gewichtete Stimmen.-

<sup>2)</sup> Kommunalwahl: CSU oder CSU und andere.- <sup>3)</sup> Landtagswahl: FW FREIE WÄHLER Bayern e.V.; Europawahl: FW FREIE WÄHLER.-

<sup>4)</sup> Kommunalwahl: GRÜNE oder GRÜNE und andere.- <sup>5)</sup> Kommunalwahl: FDP oder FDP und andere.

Noch: 2. Wahlberechtigte, Wahlbeteiligung und Stimmabgabe bei den Kommunalwahlen 2008, der Landtagswahl 2008, der Europawahl 2009 sowie der Bundestagswahl 2009  
nach Kreisen

Schl. Nr.	Gebiet	Wahlart	Wahl- berechtigte	Wahl- beteili- gung	Stimmen <sup>1)</sup>							
					ungültig		gültig	davon				
			CSU <sup>2)</sup>	SPD				FW <sup>3)</sup>	GRÜNE <sup>4)</sup>	FDP <sup>5)</sup>	Sonstige	
			Anzahl	%	Anzahl	%	Anzahl	%				

Noch: Schwaben

Noch: Landkreise

779	Donau-Ries .....	KoW 2008	100 055	67,8	3 560	5,3	64 237	42,2	16,5	.	5,6	x	35,7
		LTW 2008	98 769	61,3	1 725	2,8	58 831	52,9	15,1	7,7	6,2	6,6	11,4
		EuW 2009	99 214	43,1	319	0,7	42 404	62,1	10,0	3,9	7,2	6,4	10,3
		BTW 2009	99 365	72,2	849	1,2	70 913	49,1	15,1	x	7,8	13,5	14,4
780	Oberallgäu .....	KoW 2008	117 753	60,8	2 959	4,1	68 576	45,1	9,3	.	12,4	3,1	30,2
		LTW 2008	114 697	60,4	1 161	1,7	68 086	45,7	8,7	15,8	13,2	8,0	8,7
		EuW 2009	115 433	43,2	428	0,9	49 421	55,0	7,3	4,8	12,4	9,4	11,2
		BTW 2009	115 551	74,1	869	1,0	84 716	47,9	11,3	x	10,6	16,8	13,4

<sup>1)</sup> Bundestagswahl: Zweitstimmen; Landtagswahl: Mittelwert aus Erst- und Zweitstimmen (= Gesamtstimmen : 2); Kommunalwahl: Gewichtete Stimmen.-

<sup>2)</sup> Kommunalwahl: CSU oder CSU und andere.- <sup>3)</sup> Landtagswahl: FW FREIE WÄHLER Bayern e.V.; Europawahl: FW FREIE WÄHLER.-

<sup>4)</sup> Kommunalwahl: GRÜNE oder GRÜNE und andere.- <sup>5)</sup> Kommunalwahl: FDP oder FDP und andere.



### 3. Stimmkreise Bayerns zur Landtagswahl 2008

Stimmkreis	
Nr.	Name
101	München-Altstadt-Hadem
102	München-Bogenhausen
103	München-Giesing
104	München-Milbertshofen
105	München-Moosach
106	München-Pasing
107	München-Ramersdorf
108	München-Schwabing
109	Altötting
110	Bad Tölz-Wolfratshausen, Garmisch-Partenkirchen
111	Berchtesgadener Land
112	Dachau
113	Ebersberg
114	Eichstätt
115	Erding
116	Freising
117	Fürstenfeldbruck-Ost
118	Ingolstadt, Neuburg a.d.Donau
119	Landsberg am Lech, Fürstenfeldbruck-West
120	Miesbach
121	Mühldorf a.Inn
122	München-Land-Nord
123	München-Land-Süd
124	Pfaffenhofen a.d.Ilm, Schrobenhausen
125	Rosenheim-Ost
126	Rosenheim-West
127	Starnberg
128	Traunstein
129	Weilheim-Schongau
201	Deggendorf
202	Dingolfing
203	Kelheim
204	Landshut
205	Passau-Ost
206	Passau-West
207	Regen, Freyung-Grafenau
208	Rottal-Inn
209	Straubing
301	Amberg-Sulzbach
302	Cham
303	Neumarkt i.d.OPf.
304	Regensburg-Land-Ost
305	Regensburg-Land, Schwandorf
306	Regensburg-Stadt
307	Schwandorf
308	Tirschenreuth
309	Weiden i.d.OPf.

Stimmkreis	
Nr.	Name
401	Bamberg-Land
402	Bamberg-Stadt
403	Bayreuth
404	Coburg
405	Forchheim
406	Hof
407	Kronach, Lichtenfels
408	Kulmbach
409	Wunsiedel i. Fichtelgebirge
501	Nürnberg-Nord
502	Nürnberg-Ost
503	Nürnberg-Süd
504	Nürnberg-West
505	Ansbach-Nord
506	Ansbach-Süd, Weißenburg-Gunzenhausen
507	Erlangen-Höchstadt
508	Erlangen-Stadt
509	Fürth
510	Neustadt a.d.Aisch-Bad Windsheim, Fürth-Land
511	Nürnberger Land
512	Roth
601	Aschaffenburg-Ost
602	Aschaffenburg-West
603	Bad Kissingen
604	Haßberge, Rhön-Grabfeld
605	Kitzingen
606	Main-Spessart
607	Miltenberg
608	Schweinfurt
609	Würzburg-Land
610	Würzburg-Stadt
701	Augsburg-Stadt-Ost
702	Augsburg-Stadt-West
703	Aichach-Friedberg
704	Augsburg-Land, Dillingen
705	Augsburg-Land-Süd
706	Donau-Ries
707	Günzburg
708	Kaufbeuren
709	Kempten, Oberallgäu
710	Lindau, Sonthofen
711	Marktoberdorf
712	Memmingen
713	Neu-Ulm

## 4. Mitglieder des 16. Bayerischen Landtags nach Stimmkreisen

(Stand: 03.04.2012, einschl. Listennachfolger)

Stimmkreis	Stimmkreisbewerber				Listenbewerber	
	direkt gewählt		über Wahlkreisliste gewählt		mit Wohnsitz im Stimmkreis	
	Name Ort	Wahlvorschlag	Name Ort	Wahlvorschlag	Name Ort	Wahlvorschlag
<b>Wahlkreis Oberbayern</b>						
101	<b>Eisenreich, Georg</b> München	CSU	<b>Wörner, Ludwig</b> München <b>Schopper, Theresa</b> München <b>Bulfon, Dr. Annette</b> München	SPD GRÜNE FDP	–	–
102	<b>Zimmermann, Dr. Thomas</b> München	CSU	<b>Pfaffmann, Hans-Ulrich</b> München <b>Hartmann, Ludwig</b> Landsberg am Lech <b>Bertermann, Dr. Otto</b> München	SPD GRÜNE FDP	–	–
103	<b>Lorenz, Andreas</b> München	CSU	<b>Rupp, Adelheid</b> München <b>Piazolo, Dr. Michael</b> München <b>Sandt, Julika</b> München <b>Stamm, Claudia</b> Ottobrunn	SPD FW FDP GRÜNE	–	–
104	<b>Maget, Franz</b> München	SPD	–	–	–	–
105	<b>Unterländer, Joachim</b> München	CSU	<b>Stachowitz, Diana</b> München	SPD	–	–
106	<b>Bernhard, Dr. Otmar</b> München	CSU	<b>Ritter, Florian</b> München	SPD	–	–
107	<b>Blume, Markus</b> München	CSU	<b>Rinderspacher, Markus</b> München	SPD	–	–
108	<b>Spaenle, Dr. Ludwig</b> München	CSU	<b>Zacharias, Isabell</b> München <b>Bause, Margarete</b> München <b>Heubisch, Dr. Wolfgang</b> München	SPD GRÜNE FDP	–	–
109	<b>Heckner, Ingrid</b> Kastl	CSU	–	–	–	–
110	<b>Bachhuber, Martin</b> Bad Heilbrunn	CSU	<b>Streibl, Florian</b> Oberammergau	FW	–	–
111	<b>Richter, Roland</b> Freilassing	CSU	–	–	–	–
112	<b>Seidenath, Bernhard</b> Haimhausen	CSU	<b>Güll, Martin</b> Hilgertshausen-Tandern	SPD	–	–
113	<b>Stewens, Christa</b> Poing-Angelbrechting	CSU	–	–	–	–
114	–	–	–	–	<b>Gottstein, Eva</b> Eichstätt	FW

## Noch: 4. Mitglieder des 16. Bayerischen Landtags nach Stimmkreisen

(Stand: 03.04.2012, einschl. Listennachfolger)

Stimm- kreis	Stimmkreisbewerber				Listenbewerber	
	direkt gewählt		über Wahlkreisliste gewählt		mit Wohnsitz im Stimmkreis	
	Name Ort	Wahl- vorschlag	Name Ort	Wahl- vorschlag	Name Ort	Wahl- vorschlag

### Noch: Wahlkreis Oberbayern

115	<b>Schwimmer, Jakob</b> Sankt Wolfgang	CSU	–	–	–	–
116	<b>Herrmann, Dr. Florian</b> Freising	CSU	<b>Pointner, Manfred</b> Freising <b>Magerl, Dr. Christian</b> Freising	FW GRÜNE	–	–
117	<b>Bocklet, Reinhold</b> Gröbenzell	CSU	<b>Sonnenholzner, Kathrin</b> Jesenwang <b>Runge, Dr. Martin</b> Gröbenzell	SPD GRÜNE	–	–
118	<b>Haderthauer, Christine</b> Ingolstadt	CSU	<b>Werner, Achim</b> Ingolstadt <b>Reichhart, Markus</b> Ingolstadt	SPD FW	–	–
119	<b>Goppel, Dr. Thomas</b> Eresing	CSU	<b>Dürr, Dr. Sepp</b> Germering	GRÜNE	<b>Dorow, Alex</b> Landsberg am Lech	CSU
120	<b>Radwan, Alexander</b> Rottach-Egern	CSU	–	–	–	–
121	<b>Huber, Dr. Marcel</b> Ampfing	CSU	–	–	–	–
122	<b>Weidenbusch, Ernst</b> Haar	CSU	<b>Gantzer, Prof. Dr. Peter Paul</b> Haar <b>Thalhammer, Tobias</b> Neubiberg	SPD FDP	–	–
123	<b>Schreyer-Stäblein, Kerstin</b> Unterhaching	CSU	<b>Kohnen, Natascha</b> Neubiberg <b>Tausendfreund, Susanna</b> Pullach i. Isartal	SPD GRÜNE	–	–
124	<b>Görlitz, Erika</b> Manching	CSU	<b>Singer, Ute genannt Claudia Jung</b> Gerolsbach	FW	–	–
125	<b>Stöttner, Klaus</b> Prutting	CSU	–	–	–	–
126	<b>Biechl, Annemarie</b> Feldkirchen-Westerham	CSU	<b>Noichl, Maria</b> Rosenheim	SPD	–	–
127	<b>Männle, Prof. Ursula</b> Tutzing	CSU	<b>Will, Renate</b> Baldham, Gde. Vaterstetten <b>Franke, Anne</b> Stockdorf	FDP GRÜNE	<b>Zeil, Martin</b> Gauting	FDP
128	<b>Steiner, Klaus</b> Übersee	CSU	–	–	–	–
129	<b>Dodell, Renate</b> Weilheim i. OB	CSU	–	–	–	–

### Wahlkreis Niederbayern

201	<b>Sibler, Bernd</b> Plattling	CSU	–	–	–	–
-----	-----------------------------------	-----	---	---	---	---

## Noch: 4. Mitglieder des 16. Bayerischen Landtags nach Stimmkreisen

(Stand: 03.04.2012, einschl. Listennachfolger)

Stimmkreis	Stimmkreisbewerber				Listenbewerber	
	direkt gewählt		über Wahlkreisliste gewählt		mit Wohnsitz im Stimmkreis	
	Name Ort	Wahl- vorschlag	Name Ort	Wahl- vorschlag	Name Ort	Wahl- vorschlag

### Noch: Wahlkreis Niederbayern

202	<b>Huber, Erwin</b> Reisbach	CSU	–	–	–	–
203	<b>Neumeyer, Martin</b> Abensberg	CSU	<b>Werner-Muggendorfer, Johanna</b> Neustadt a.d.Donau <b>Fischer, Dr. Andreas</b> Abensberg	SPD  FDP	–	–
204	<b>Goderbauer, Gertraud</b> Ergolding	CSU	<b>Aiwanger, Hubert</b> Rottenburg a.d.Laaber <b>Gumpenberg Freiherr von, Dietrich</b> Bayerbach b.Ergolsbach	FW  FDP	<b>Widmann, Jutta</b> Landshut	FW
205	<b>Kobler, Konrad</b> Ruderting	CSU	<b>Roos, Bernhard</b> Passau	SPD	–	–
206	<b>Taubeneder, Walter</b> Neuhaus a.Inn	CSU	<b>Hallitzky, Eike</b> Neuburg a.Inn	GRÜNE	–	–
207	<b>Brunner, Helmut</b> Zachenberg	CSU	<b>Muthmann, Alexander</b> Freyung	FW	–	–
208	<b>Sem, Reserl</b> 84367 Tann	CSU	–	–	–	–
209	<b>Zellmeier, Josef</b> Laberweinting	CSU	<b>Perlak, Reinhold</b> Straubing	SPD	–	–

### Wahlkreis Oberpfalz

301	<b>Donhauser, Heinz</b> Amberg	CSU	<b>Strobl, Reinhold</b> Schnaittenbach	SPD	–	–
302	<b>Sackmann, Markus</b> Roding	CSU	<b>Vetter, Dr. Karl</b> Cham	FW	–	–
303	<b>Füracker, Albert</b> Lupburg	CSU	–	–	–	–
304	<b>Stierstorfer, Sylvia</b> Pfatter	CSU	<b>Schweiger, Tanja</b> Pettendorf	FW	–	–
305	<b>Lerchenfeld Graf von und zu, Philipp</b> Köfering	CSU	<b>Hanisch, Joachim</b> Bruck i.d.OPf. <b>Dechant, Thomas</b> Regenstauf	FW  FDP	–	–
306	<b>Rieger, Dr. Franz</b> Regensburg	CSU	<b>Wild, Margit</b> Regensburg <b>Scharfenberg, Maria</b> Laaber	SPD  GRÜNE	–	–
307	<b>Zeitler, Otto</b> Nabburg	CSU	<b>Schindler, Franz</b> Schwandorf	SPD	–	–
308	<b>Reiß, Tobias</b> Brand	CSU	–	–	–	–
309	<b>Dettenhöfer, Petra</b> Kirchenthumbach	CSU	<b>Karl, Annette</b> Altenstadt a.d.Waldnaab	SPD	–	–

## Noch: 4. Mitglieder des 16. Bayerischen Landtags nach Stimmkreisen

(Stand: 03.04.2012, einschl. Listennachfolger)

Stimmkreis	Stimmkreisbewerber				Listenbewerber	
	direkt gewählt		über Wahlkreisliste gewählt		mit Wohnsitz im Stimmkreis	
	Name Ort	Wahl- vorschlag	Name Ort	Wahl- vorschlag	Name Ort	Wahl- vorschlag

### Wahlkreis Oberfranken

401	<b>Rudrof, Heinrich</b> Scheßlitz	CSU	–	–	–	–
402	<b>Huml, Melanie</b> Bamberg	CSU	–	–	–	–
403	<b>Nadler, Walter</b> Bayreuth	CSU	<b>Rabenstein, Dr. Christoph</b> Bayreuth <b>Gote, Ulrike</b> Bayreuth <b>Hacker, Thomas</b> Bayreuth	SPD GRÜNE FDP	<b>Meyer, Peter</b> Hummeltal	FW
404	<b>Heike, Jürgen W.</b> Neustadt b.Coburg	CSU	<b>Biedefeld, Susann</b> Altenkunstadt	SPD	–	–
405	<b>Nöth, Eduard</b> Forchheim	CSU	<b>Glauber, Thorsten</b> Pinzberg	FW	–	–
406	<b>König, Alexander</b> Bad Steben	CSU	–	–	–	–
407	–	–	<b>Steiger, Christa</b> Marktrodach	SPD	–	–
408	<b>Brendel-Fischer, Gudrun</b> Heinersreuth	CSU	<b>Aures, Inge</b> Kulmbach	SPD	<b>Lerchenfeld, Freiherr von Ludwig Presseck</b>	CSU
409	<b>Schöffel, Martin</b> Wunsiedel	CSU	–	–	–	–

### Wahlkreis Mittelfranken

501	<b>Beckstein, Dr. Günther</b> Nürnberg	CSU	<b>Pauli, Dr. Gabriele</b> Zirndorf	FW	–	–
502	<b>Imhof, Hermann</b> Nürnberg	CSU	<b>Weikert, Angelika</b> Nürnberg <b>Stahl, Christine</b> Nürnberg	SPD GRÜNE	–	–
503	<b>Freller, Karl</b> Schwabach	CSU	<b>Schmitt-Bussinger, Helga</b> Schwabach	SPD	–	–
504	<b>Söder, Dr. Markus</b> Nürnberg	CSU	<b>Schuster, Stefan</b> Nürnberg	SPD	–	–
505	<b>Breitschwert, Klaus Dieter</b> Ansbach	CSU	<b>Bauer, Dr. Peter</b> Sachsen b.Ansbach <b>Ackermann, Renate</b> Ansbach	FW GRÜNE	<b>Ströbel, Jürgen</b> Rügland	CSU
506	–	–	<b>Naaß, Christa</b> Haundorf	SPD	–	–
507	<b>Matschl, Christa</b> Uttenreuth	CSU	–	–	–	–
508	<b>Herrmann, Joachim</b> Erlangen	CSU	–	–	–	–

## Noch: 4. Mitglieder des 16. Bayerischen Landtags nach Stimmkreisen

(Stand: 03.04.2012, einschl. Listennachfolger)

Stimm- kreis	Stimmkreisbewerber				Listenbewerber	
	direkt gewählt		über Wahlkreisliste gewählt		mit Wohnsitz im Stimmkreis	
	Name Ort	Wahl- vorschlag	Name Ort	Wahl- vorschlag	Name Ort	Wahl- vorschlag

### Noch: Wahlkreis Mittelfranken

509	<b>Guttenberger, Petra</b> Fürth	CSU	<b>Arnold, Horst</b> Fürth	SPD	–	–
510	<b>Herold, Hans</b> 91472 Ipsheim	CSU	<b>Rohde, Jörg</b> Heßdorf	FDP	–	–
511	<b>Eckstein, Kurt</b> Altdorf b.Nürnberg	CSU	<b>Beyer, Dr. Thomas</b> Henfenfeld <b>Hessel, Katja</b> Nürnberg	SPD  FDP	–	–
512	<b>Weiß, Dr. Manfred</b> Roth	CSU	–	–	–	–

### Wahlkreis Unterfranken

601	<b>Winter, Peter</b> Waldaschaff	CSU	<b>Fahn, Dr. Hans Jürgen</b> Erlenbach a.Main	FW	–	–
602	<b>Bausback, Prof. Dr. Winfried</b> Aschaffenburg	CSU	<b>Pranghofer, Karin</b> Aschaffenburg <b>Mütze, Thomas</b> Aschaffenburg <b>Klein, Karsten</b> Aschaffenburg	SPD  GRÜNE FDP	–	–
603	<b>Kiesel, Robert</b> Bad Kissingen	CSU	<b>Dittmar, Sabine</b> Maßbach	SPD	–	–
604	<b>Weiß, Dr. Bernd</b> Mellrichstadt	CSU	–	–	–	–
605	<b>Hünnerkopf, Dr. Otto</b> Wiesentheid	CSU	–	–	–	–
606	<b>Sinner, Eberhard</b> Lohr a.Main	CSU	<b>Schneider, Harald</b> Karlstadt <b>Felbinger, Günther</b> Gemünden a.Main <b>Tolle, Simone</b> Arnstein	SPD  FW GRÜNE	–	–
607	<b>Rüth, Berthold</b> Eschau	CSU	–	–	–	–
608	<b>Eck, Gerhard</b> Donnersdorf	CSU	–	–	–	–
609	<b>Ländner, Manfred</b> Kürnach	CSU	<b>Halbleib, Volkmar</b> Ochsenfurt	SPD	–	–
610	<b>Jörg, Oliver</b> Würzburg	CSU	–	–	<b>Stamm, Barbara</b> Würzburg	CSU

## Noch: 4. Mitglieder des 16. Bayerischen Landtags nach Stimmkreisen

(Stand: 03.04.2012, einschl. Listennachfolger)

Stimm- kreis	Stimmkreisbewerber				Listenbewerber	
	direkt gewählt		über Wahlkreisliste gewählt		mit Wohnsitz im Stimmkreis	
	Name Ort	Wahl- vorschlag	Name Ort	Wahl- vorschlag	Name Ort	Wahl- vorschlag

### Wahlkreis Schwaben

701	<b>Kränzle, Bernd</b> Augsburg	CSU	<b>Förster, Dr. Linus</b> Augsburg <b>Kamm, Christine</b> Augsburg	SPD  GRÜNE	–	–
702	<b>Hintersberger, Johannes</b> Augsburg	CSU	<b>Güller, Harald</b> Neusäß	SPD	–	–
703	<b>Pachner, Reinhard</b> Friedberg	CSU	<b>Strohmayer, Dr. Simone</b> Stadtbergen <b>Meyer, Brigitte</b> Merching	SPD  FDP	–	–
704	<b>Winter, Georg</b> Höchstädt a.d.Donau	CSU	<b>Barfuß, Dr. Georg</b> Lauingen (Donau)	FDP	–	–
705	<b>Strehle, Max</b> Gessertshausen	CSU	–	–	–	–
706	<b>Schmid, Georg</b> Donauwörth	CSU	–	–	–	–
707	<b>Sauter, Alfred</b> Ichenhausen	CSU	–	–	–	–
708	<b>Pschierer, Franz Josef</b> Mindelheim	CSU	<b>Pohl, Bernhard</b> Kaufbeuren	FW	–	–
709	<b>Kreuzer, Thomas</b> Kempten (Allgäu)	CSU	<b>Müller, Ulrike</b> Missen-Wilhams <b>Gehring, Thomas</b> Blaichach	FW  GRÜNE	–	–
710	<b>Rotter, Eberhard</b> Weiler-Simmerberg	CSU	<b>Herz, Dr. Leopold</b> Wertach <b>Sprinkart, Adi</b> Waltenhofen	FW  GRÜNE	–	–
711	<b>Schorer, Angelika</b> Jengen	CSU	<b>Wengert, Dr. Paul</b> Füssen	SPD	–	–
712	<b>Miller, Josef</b> Memmingen	CSU	–	–	–	–
713	<b>Schmid, Peter</b> Neu-Ulm	CSU	–	–	<b>Merk, Dr. Beate</b> Neu-Ulm	CSU

## 5. Mitglieder des 16. Bayerischen Landtags nach dem Alphabet

(Stand: 03.04.2012, einschl. Listennachfolger)

Lfd. Nr.	Name	Ge- burts- jahr	Ort	Gewählt im Stimmkreis ... bzw. auf Wahlkreisliste bzw. Listennachfolger (N)	Wahl- kreis- vorschlag
1	Ackermann, Renate	1952	Ansbach	Mittelfranken	GRÜNE
2	Aiwanger, Hubert	1971	Rottenburg a.d.Laaber	Niederbayern	FW
3	Arnold, Horst	1962	Fürth	Mittelfranken	SPD
4	Aures, Inge	1956	Kulmbach	Oberfranken	SPD
5	Bachhuber, Martin	1955	Bad Heilbrunn	110 Bad Tölz-Wolfratshausen, Garmisch-Partenkirchen	CSU
6	Barfuß, Dr. Georg	1944	Lauingen (Donau)	Schwaben	FDP
7	Bauer, Dr. Peter	1949	Sachsen b.Ansbach	Mittelfranken	FW
8	Bausback, Prof. Dr. Winfried	1965	Aschaffenburg	602 Aschaffenburg-West	CSU
9	Bause, Margarete	1959	München	Oberbayern	GRÜNE
10	Beckstein, Dr. Günther	1943	Nürnberg	501 Nürnberg-Nord	CSU
11	Bernhard, Dr. Otmar	1946	München	106 München-Pasing	CSU
12	Bertermann, Dr. Otto	1946	München	Oberbayern	FDP
13	Beyer, Dr. Thomas	1963	Henfenfeld	Mittelfranken	SPD
14	Biechl, Annemarie	1949	Feldkirchen-Westerham	126 Rosenheim-West	CSU
15	Biedefeld, Susann	1964	Altenkunstadt	Oberfranken	SPD
16	Blume, Markus	1975	München	107 München-Ramersdorf	CSU
17	Bocklet, Reinhold	1943	Gröbenzell	117 Fürstenfeldbruck-Ost	CSU
18	Breitschwert, Klaus Dieter	1943	Ansbach	505 Ansbach-Nord	CSU
19	Brendel-Fischer, Gudrun	1959	Heinersreuth	408 Kulmbach	CSU
20	Brunner, Helmut	1954	Zachenberg	207 Regen, Freyung-Grafenau	CSU
21	Bulfon, Dr. Annette	1966	München	Oberbayern	FDP
22	Dechant, Thomas	1968	Regenstauf	Oberpfalz	FDP
23	Dettenhöfer, Petra	1957	Kirchentumbach	309 Weiden i.d.OPf.	CSU
24	Dittmar, Sabine	1964	Maßbach	Unterfranken	SPD
25	Dodell, Renate	1952	Weilheim i.OB	129 Weilheim-Schongau	CSU
26	Donhauser, Heinz	1951	Amberg	301 Amberg-Sulzbach	CSU
27	Dorow, Alex	1964	Landsberg am Lech	Oberbayern (N)	CSU
28	Dürr, Dr. Sepp	1953	Germering	Oberbayern	GRÜNE
29	Eck, Gerhard	1960	Donnersdorf	608 Schweinfurt	CSU
30	Eckstein, Kurt	1947	Altdorf b.Nürnberg	511 Nürnberger Land	CSU
31	Eisenreich, Georg	1970	München	101 München-Altstadt-Hadern	CSU
32	Fahn, Dr. Hans Jürgen	1952	Erlenbach a.Main	Unterfranken	FW
33	Felbinger, Günther	1962	Gemünden a.Main	Unterfranken	FW
34	Fischer, Dr. Andreas	1966	Abensberg	Niederbayern	FDP
35	Förster, Dr. Linus	1965	Augsburg	Schwaben	SPD



## Noch: 5. Mitglieder des 16. Bayerischen Landtags nach dem Alphabet

(Stand: 03.04.2012, einschl. Listennachfolger)

Lfd. Nr.	Name	Ge- burts- jahr	Ort	Gewählt im Stimmkreis ... bzw. auf Wahlkreisliste bzw. Listennachfolger (N)	Wahl- kreis- vorschlag
36	<b>Franke, Anne</b>	1954	Stockdorf	Oberbayern (N)	GRÜNE
37	<b>Freller, Karl</b>	1956	Schwabach	503 Nürnberg-Süd	CSU
38	<b>Füracker, Albert</b>	1968	Lupburg	303 Neumarkt i.d.OPf.	CSU
39	<b>Gantzer, Prof. Dr. Peter Paul</b>	1938	Haar	Oberbayern	SPD
40	<b>Gehring, Thomas</b>	1958	Blaichach	Schwaben	GRÜNE
41	<b>Glauber, Thorsten</b>	1970	Pinzberg	Oberfranken	FW
42	<b>Goderbauer, Gertraud</b>	1955	Ergolding	204 Landshut	CSU
43	<b>Görlitz, Erika</b>	1952	Manching	124 Pfaffenhofen a.d.Ilm, Schrobenhausen	CSU
44	<b>Goppel, Dr. Thomas</b>	1947	Eresing	119 Landsberg am Lech, Fürstenfeldbruck-West	CSU
45	<b>Gote, Ulrike</b>	1965	Bayreuth	Oberfranken	GRÜNE
46	<b>Gottstein, Eva</b>	1949	Eichstätt	Oberbayern	FW
47	<b>Güll, Martin</b>	1953	Hilgershausen-Tandern	Oberbayern	SPD
48	<b>Güller, Harald</b>	1963	Neusäß	Schwaben	SPD
49	<b>Gumpfenberg Freiherr von, Dietrich</b>	1941	Bayerbach b. Ergolsbach	Niederbayern (N)	FDP
50	<b>Guttenberger, Petra</b>	1962	Fürth	509 Fürth	CSU
51	<b>Hacker, Thomas</b>	1967	Bayreuth	Oberfranken	FDP
52	<b>Haderthauer, Christine</b>	1962	Ingolstadt	118 Ingolstadt, Neuburg a.d.Donau	CSU
53	<b>Halbleib, Volkmar</b>	1964	Ochsenfurt	Unterfranken	SPD
54	<b>Hallitzky, Eike</b>	1959	Neuburg a.Inn	Niederbayern	GRÜNE
55	<b>Hanisch, Joachim</b>	1948	Bruck i.d.OPf.	Oberpfalz	FW
56	<b>Hartmann, Ludwig</b>	1978	Landsberg am Lech	Oberbayern	GRÜNE
57	<b>Heckner, Ingrid</b>	1950	Kastl	109 Altötting	CSU
58	<b>Heike, Jürgen W.</b>	1949	Neustadt b.Coburg	404 Coburg	CSU
59	<b>Herold, Hans</b>	1955	Ipsheim	510 Neustadt a.d.Aisch-Bad Windsheim, Fürth-Land	CSU
60	<b>Herrmann, Dr. Florian</b>	1971	Freising	116 Freising	CSU
61	<b>Herrmann, Joachim</b>	1956	Erlangen	508 Erlangen-Stadt	CSU
62	<b>Herz, Dr. Leopold</b>	1953	Wertach	Schwaben	FW
63	<b>Hessel, Katja</b>	1972	Nürnberg	Mittelfranken	FDP
64	<b>Heubisch, Dr. Wolfgang</b>	1946	München	Oberbayern	FDP
65	<b>Hintersberger, Johannes</b>	1953	Augsburg	702 Augsburg-Stadt-West	CSU
66	<b>Huber, Dr. Marcel</b>	1958	Ampfing	121 Mühldorf a.Inn	CSU
67	<b>Huber, Erwin</b>	1946	Reisbach	202 Dingolfing	CSU
68	<b>Hünnerkopf, Dr. Otto</b>	1951	Wiesentheid	605 Kitzingen	CSU
69	<b>Huml, Melanie</b>	1975	Bamberg	402 Bamberg-Stadt	CSU
70	<b>Imhof, Hermann</b>	1953	Nürnberg	502 Nürnberg-Ost	CSU

## Noch: 5. Mitglieder des 16. Bayerischen Landtags nach dem Alphabet

(Stand: 03.04.2012, einschl. Listennachfolger)

Lfd. Nr.	Name	Ge- burts- jahr	Ort	Gewählt im Stimmkreis ... bzw. auf Wahlkreisliste bzw. Listennachfolger (N)	Wahl- kreis- vorschlag
71	Jörg, Oliver	1972	Würzburg	610 Würzburg-Stadt	CSU
72	Kamm, Christine	1952	Augsburg	Schwaben	GRÜNE
73	Karl, Annette	1960	Altstadt a.d.Waldnaab	Oberpfalz	SPD
74	Kiesel, Robert	1951	Bad Kissingen	603 Bad Kissingen	CSU
75	Klein, Karsten	1977	Aschaffenburg	Unterfranken	FDP
76	Kobler, Konrad	1943	Ruderting	205 Passau-Ost	CSU
77	König, Alexander	1961	Bad Steben	406 Hof	CSU
78	Kohnen, Natascha	1967	Neubiberg	Oberbayern	SPD
79	Kränzle, Bernd	1942	Augsburg	701 Augsburg-Stadt-Ost	CSU
80	Kreuzer, Thomas	1959	Kempten (Allgäu)	709 Kempten, Oberallgäu	CSU
81	Ländner, Manfred	1958	Kürnach	609 Würzburg-Land	CSU
82	Lerchenfeld Freiherr von, Ludwig	1957	Presseck	Oberfranken (N)	CSU
83	Lerchenfeld Graf von und zu, Philipp	1952	Köfering	305 Regensburg-Land, Schwandorf	CSU
84	Lorenz, Andreas	1971	München	103 München-Giesing	CSU
85	Männle, Prof. Ursula	1944	Tutzing	127 Starnberg	CSU
86	Magerl, Dr. Christian	1955	Freising	Oberbayern	GRÜNE
87	Maget, Franz	1953	München	104 München-Milbertshofen	SPD
88	Matschl, Christa	1943	Uttenreuth	507 Erlangen-Höchstadt	CSU
89	Merk, Dr. Beate	1957	Neu-Ulm	Schwaben	CSU
90	Meyer, Brigitte	1947	Merching	Schwaben	FDP
91	Meyer, Peter	1963	Hummeltal	Oberfranken	FW
92	Miller, Josef	1947	Memmingen	712 Memmingen	CSU
93	Müller, Ulrike	1962	Missen-Wilhams	Schwaben	FW
94	Mütze, Thomas	1966	Aschaffenburg	Unterfranken	GRÜNE
95	Muthmann, Alexander	1956	Freyung	Niederbayern	FW
96	Naaß, Christa	1955	Haundorf	Mittelfranken	SPD
97	Nadler, Walter	1946	Bayreuth	403 Bayreuth	CSU
98	Neumeyer, Martin	1954	Abensberg	203 Kelheim	CSU
99	Nöth, Eduard	1949	Forchheim	405 Forchheim	CSU
100	Noichl, Maria	1967	Rosenheim	Oberbayern	SPD
101	Pachner, Reinhard	1944	Friedberg	703 Aichach-Friedberg	CSU
102	Pauli, Dr. Gabriele	1957	Zirndorf	Mittelfranken	FW
103	Perlak, Reinhold	1945	Straubing	Niederbayern	SPD
104	Pfaffmann, Hans-Ulrich	1956	München	Oberbayern	SPD
105	Piazolo, Dr. Michael	1959	München	Oberbayern	FW

## Noch: 5. Mitglieder des 16. Bayerischen Landtags nach dem Alphabet

(Stand: 03.04.2012, einschl. Listennachfolger)

Lfd. Nr.	Name	Ge- burts- jahr	Ort	Gewählt im Stimmkreis ... bzw. auf Wahlkreisliste bzw. Listennachfolger (N)	Wahl- kreis- vorschlag
106	Pohl, Bernhard	1964	Kaufbeuren	Schwaben	FW
107	Pointner, Mannfred	1943	Freising	Oberbayern	FW
108	Pranghofer, Karin	1951	Aschaffenburg	Unterfranken	SPD
109	Pschierer, Franz Josef	1956	Mindelheim	708 Kaufbeuren	CSU
110	Rabenstein, Dr. Christoph	1952	Bayreuth	Oberfranken	SPD
111	Radwan, Alexander	1964	Rottach-Egern	120 Miesbach	CSU
112	Reichhart, Markus	1966	Ingolstadt	Oberbayern	FW
113	Reiß, Tobias	1968	Brand	308 Tirschenreuth	CSU
114	Richter, Roland	1963	Freilassing	111 Berchtesgadener Land	CSU
115	Rieger, Dr. Franz	1959	Regensburg	306 Regensburg-Stadt	CSU
116	Rinderspacher, Markus	1969	München	Oberbayern	SPD
117	Ritter, Florian	1962	München	Oberbayern	SPD
118	Rohde, Jörg	1966	Heßdorf	Mittelfranken	FDP
119	Roos, Bernhard	1954	Passau	Niederbayern	SPD
120	Rotter, Eberhard	1954	Weiler-Simmerberg	710 Lindau, Sonthofen	CSU
121	Rudrof, Heinrich	1955	Scheßlitz	401 Bamberg-Land	CSU
122	Rüth, Berthold	1958	Eschau	607 Miltenberg	CSU
123	Runge, Dr. Martin	1958	Gröbenzell	Oberbayern	GRÜNE
124	Rupp, Adelheid	1958	München	Oberbayern	SPD
125	Sackmann, Markus	1961	Roding	302 Cham	CSU
126	Sandt, Julika	1971	München	Oberbayern	FDP
127	Sauter, Alfred	1950	Ichenhausen	707 Günzburg	CSU
128	Scharfenberg, Maria	1952	Laaber	Oberpfalz	GRÜNE
129	Schindler, Franz	1956	Schwandorf	Oberpfalz	SPD
130	Schmid, Georg	1953	Donauwörth	706 Donau-Ries	CSU
131	Schmid, Peter	1947	Neu-Ulm	713 Neu-Ulm	CSU
132	Schmitt-Bussinger, Helga	1957	Schwabach	Mittelfranken	SPD
133	Schneider, Harald	1952	Karlstadt	Unterfranken	SPD
134	Schöffel, Martin	1977	Wunsiedel	409 Wunsiedel i.Fichtelgebirge	CSU
135	Schopper, Theresa	1961	München	Oberbayern	GRÜNE
136	Schorer, Angelika	1958	Jengen	711 Marktoberdorf	CSU
137	Schreyer-Stäblein, Kerstin	1971	Unterhaching	123 München-Land-Süd	CSU
138	Schuster, Stefan	1959	Nürnberg	Mittelfranken	SPD
139	Schweiger, Tanja	1978	Pettendorf	Oberpfalz	FW
140	Schwimmer, Jakob	1949	Sankt Wolfgang	115 Erding	CSU

## Noch: 5. Mitglieder des 16. Bayerischen Landtags nach dem Alphabet

(Stand: 03.04.2012, einschl. Listennachfolger)

Lfd. Nr.	Name	Ge- burts- jahr	Ort	Gewählt im Stimmkreis ... bzw. auf Wahlkreisliste bzw. Listennachfolger (N)	Wahl- kreis- vorschlag
141	<b>Seidenath, Bernhard</b>	1968	Haimhausen	112 Dachau	CSU
142	<b>Sem, Reserl</b>	1953	Tann	208 Rottal-Inn	CSU
143	<b>Sibler, Bernd</b>	1971	Plattling	201 Deggendorf	CSU
144	<b>Singer, Ute</b>	1964	Gerolsbach	Oberbayern	FW
145	<b>Sinner, Eberhard</b>	1944	Lohr a.Main	606 Main-Spessart	CSU
146	<b>Söder, Dr. Markus</b>	1967	Nürnberg	504 Nürnberg-West	CSU
147	<b>Sonnenholzner, Kathrin</b>	1956	Jesenwang	Oberbayern	SPD
148	<b>Spaenle, Dr. Ludwig</b>	1961	München	108 München-Schwabing	CSU
149	<b>Sprinkart, Adi</b>	1953	Waltenhofen	Schwaben	GRÜNE
150	<b>Stachowitz, Diana</b>	1963	München	Oberbayern	SPD
151	<b>Stahl, Christine</b>	1957	Nürnberg	Mittelfranken	GRÜNE
152	<b>Stamm, Barbara</b>	1944	Würzburg	Unterfranken	CSU
153	<b>Stamm, Claudia</b>	1970	Ottobrunn	Oberbayern (N)	GRÜNE
154	<b>Steiger, Christa</b>	1951	Marktrodach	Oberfranken	SPD
155	<b>Steiner, Klaus</b>	1953	Übersee	128 Traunstein	CSU
156	<b>Stewens, Christa</b>	1945	Poing-Angelbrechting	113 Ebersberg	CSU
157	<b>Stierstorfer, Sylvia</b>	1963	Pfatter	304 Regensburg-Land-Ost	CSU
158	<b>Stöttner, Klaus</b>	1963	Prutting	125 Rosenheim-Ost	CSU
159	<b>Strehle, Max</b>	1946	Gessertshausen	705 Augsburg-Land-Süd	CSU
160	<b>Streibl, Florian</b>	1963	Oberammergau	Oberbayern	FW
161	<b>Strobl, Reinhold</b>	1950	Schnaittenbach	Oberpfalz	SPD
162	<b>Ströbel, Jürgen</b>	1947	Rügland	Mittelfranken (N)	CSU
163	<b>Strohmayer, Dr. Simone</b>	1967	Stadtbergen	Schwaben	SPD
164	<b>Taubeneder, Walter</b>	1953	Neuhaus a.Inn	206 Passau-West	CSU
165	<b>Tausendfreund, Susanna</b>	1963	Pullach i.Isartal	Oberbayern	GRÜNE
166	<b>Thalhammer, Tobias</b>	1979	Neubiberg	Oberbayern	FDP
167	<b>Tolle, Simone</b>	1963	Arnstein	Unterfranken	GRÜNE
168	<b>Unterländer, Joachim</b>	1957	München	105 München-Moosach	CSU
169	<b>Vetter, Dr. Karl</b>	1953	Cham	Oberpfalz	FW
170	<b>Weidenbusch, Ernst</b>	1963	Haar	122 München-Land-Nord	CSU
171	<b>Weikert, Angelika</b>	1954	Nürnberg	Mittelfranken	SPD
172	<b>Weiß, Dr. Bernd</b>	1968	Mellrichstadt	604 Haßberge, Rhön-Grabfeld	CSU
173	<b>Weiß, Dr. Manfred</b>	1944	Roth	512 Roth	CSU
174	<b>Wengert, Dr. Paul</b>	1952	Füssen	Schwaben	SPD
175	<b>Werner, Achim</b>	1952	Ingolstadt	Oberbayern	SPD

## Noch: 5. Mitglieder des 16. Bayerischen Landtags nach dem Alphabet

(Stand: 03.04.2012, einschl. Listennachfolger)

Lfd. Nr.	Name	Ge- burts- jahr	Ort	Gewählt im Stimmkreis ... bzw. auf Wahlkreisliste bzw. Listennachfolger (N)	Wahl- kreis- vorschlag
176	<b>Werner-Muggendorfer, Johanna</b>	1950	Neustadt a.d.Donau	Niederbayern	SPD
177	<b>Widmann, Jutta</b>	1961	Landshut	Niederbayern	FW
178	<b>Wild, Margit</b>	1957	Regensburg	Oberpfalz	SPD
179	<b>Will, Renate</b>	1947	Baldham, Gde. Vaterstetten	Oberbayern	FDP
180	<b>Winter, Georg</b>	1951	Höchstädt a.d.Donau	704 Augsburg-Land, Dillingen	CSU
181	<b>Winter, Peter</b>	1954	Waldaschaff	601 Aschaffenburg-Ost	CSU
182	<b>Wörner, Ludwig</b>	1948	München	Oberbayern	SPD
183	<b>Zacharias, Isabell</b>	1965	München	Oberbayern	SPD
184	<b>Zeil, Martin</b>	1956	Gauting	Oberbayern	FDP
185	<b>Zeitler, Otto</b>	1944	Nabburg	307 Schwandorf	CSU
186	<b>Zellmeier, Josef</b>	1964	Laberweinting	209 Straubing	CSU
187	<b>Zimmermann, Dr. Thomas</b>	1946	München	102 München-Bogenhausen	CSU



# Anhang





## Anhang 1. Beschreibung der Stimmkreise Bayerns zur Landtagswahl 2013

Stimmkreis		Gebiet des Stimmkreises
Nr.	Name	
Wahlkreis Oberbayern		
101	München-Hadern	Stadtbezirke 7, 8 und 20, aus dem Stadtbezirk 2 die Stadtbezirksviertel 2.71 bis 2.74 und 2.81 bis 2.84 sowie aus dem Stadtbezirk 19 die Stadtbezirksviertel 19.32, 19.33, 19.35 und 19.41 bis 19.44
102	München-Bogenhausen	Stadtbezirke 5, 13 und 14
103	München-Giesing	Stadtbezirke 6, 17 und 18 sowie der Stadtbezirk 19 ohne die Stadtbezirksviertel 19.32, 19.33, 19.35 und 19.41 bis 19.44
104	München-Milbertshofen	Stadtbezirke 4 und 11 sowie aus dem Stadtbezirk 9 die Stadtbezirksviertel 9.11 bis 9.17, 9.30, 9.41 bis 9.44, 9.51, 9.52 und 9.61 bis 9.65
105	München-Moosach	Stadtbezirke 10 und 24, aus dem Stadtbezirk 9 die Stadtbezirksviertel 9.21 bis 9.29 sowie aus dem Stadtbezirk 25 die Stadtbezirksviertel 25.11 bis 25.15 und 25.24 sowie die nicht zum Stimmkreis 106 München-Pasing gehörenden Teile der Stadtbezirksviertel 25.21, 25.23 und 25.28
106	München-Pasing	Stadtbezirke 21, 22 und 23, aus dem Stadtbezirk 25 die Stadtbezirksviertel 25.22, 25.25 bis 25.27 und 25.29 sowie die westlich der Fürstenrieder Straße liegenden Teile der Stadtbezirksviertel 25.21, 25.23 und 25.28
107	München-Ramersdorf	Stadtbezirke 15 und 16
108	München-Schwabing	Stadtbezirke 1, 3 und 12 sowie aus dem Stadtbezirk 2 die Stadtbezirksviertel 2.10, 2.20, 2.31 bis 2.33, 2.41, 2.42, 2.51 bis 2.53, 2.61 und 2.62
109	Altötting	Landkreis Altötting
110	Bad Tölz-Wolfratshausen, Garmisch-Partenkirchen	Landkreis Bad Tölz-Wolfratshausen, vom Landkreis Garmisch-Partenkirchen die Gemeinden Farchant, Garmisch-Partenkirchen, M, Grainau, Krün, Mittenwald, M, Wallgau (übrige Gemeinden siehe Stimmkreis 130)
111	Berchtesgadener Land	Landkreis Berchtesgadener Land, vom Landkreis Traunstein die Gemeinden Fridolfing, Kirchanschöring, Petting, Tittmoning, St die Verwaltungsgemeinschaft Waging a.See (= Taching a.See, Waging a.See, M, Wonneberg) (übrige Gemeinden siehe Stimmkreis 129)
112	Dachau	Landkreis Dachau
113	Ebersberg	Landkreis Ebersberg

## Noch: Anhang 1. Beschreibung der Stimmkreise Bayerns zur Landtagswahl 2013

Stimmkreis		Gebiet des Stimmkreises
Nr.	Name	
Noch: Wahlkreis Oberbayern		
114	Eichstätt	Landkreis Eichstätt
115	Erding	Landkreis Erding
116	Freising	Landkreis Freising
117	Fürstenfeldbruck-Ost	Vom Landkreis Fürstenfeldbruck die Gemeinden Alling, Egenhofen, Eichenau, Emmering, Germering, GKSt, Gröbenzell, Maisach, Olching, St, Puchheim, St die Verwaltungsgemeinschaft Mammendorf (= Adelshofen, Althegnenberg, Hattenhofen, Jesenwang, Landsberied, Mammen- dorf, Mittelstetten, Oberschweinbach) (übrige Gemeinden siehe Stimmkreis 119)
118	Ingolstadt	Kreisfreie Stadt Ingolstadt
119	Landsberg am Lech, Fürstenfeldbruck-West	Landkreis Landsberg am Lech,  vom Landkreis Fürstenfeldbruck die Gemeinden Fürstenfeldbruck, GKSt, Moorenweis, Türkenfeld die Verwaltungsgemeinschaft Grafrath (= Grafrath, Kottgeisering, Schöngeising) (übrige Gemeinden siehe Stimmkreis 117)
120	Miesbach	Landkreis Miesbach,  vom Landkreis Rosenheim die Gemeinden Bad Feilnbach, Feldkirchen-Westerham (übrige Gemeinden siehe Stimmkreise 126, 127)
121	Mühldorf a.Inn	Landkreis Mühldorf a.Inn
122	München-Land-Nord	Vom Landkreis München die Gemeinden Aschheim, Feldkirchen, Garching b.München, St, Grasbrunn, Haar, Hohenbrunn, Ismaning, Kirch- heim b.München, Oberschleißheim, Ottobrunn, Putzbrunn, Unterföhring, Unterschleißheim, St (übrige Gemeinden siehe Stimmkreis 123)
123	München-Land-Süd	Vom Landkreis München die Gemeinden Aying, Baierbrunn, Brunnthal, Gräfelfing, Grünwald, Höhenkirchen-Siegertsbrunn, Neubiberg, Neu- ried, Oberhaching, Planegg, Pullach i.Isartal, Sauerlach, Schäftlarn, Straßlach-Dingharting, Tauf- kirchen, Unterhaching (übrige Gemeinden siehe Stimmkreis 122)

## Noch: Anhang 1. Beschreibung der Stimmkreise Bayerns zur Landtagswahl 2013

Stimmkreis		Gebiet des Stimmkreises
Nr.	Name	
Noch: Wahlkreis Oberbayern		
124	Neuburg-Schrobenhausen	Landkreis Neuburg-Schrobenhausen  vom Landkreis Pfaffenhofen a.d.Ilm die Gemeinden Hohenwart, M, Gerolsbach, Scheyern (übrige Gemeinden siehe Stimmkreis 125)
125	Pfaffenhofen a.d.Ilm	Vom Landkreis Pfaffenhofen a.d.Ilm die Gemeinden Baar-Ebenhausen, Jetzendorf, Manching, M, Münchsmünster, Pfaffenhofen a.d.Ilm, St, Reicherts- hausen, Rohrbach, Schweitenkirchen, Vohburg a.d.Donau, St, Wolnzach, M die Verwaltungsgemeinschaften Geisenfeld (= Ernsgaden, Geisenfeld, St), Ilmmünster (= Hettenshausen, Ilmmünster), Reichertshofen (= Pörnbach, Reichertshofen, M) (übrige Gemeinden siehe Stimmkreis 124)
126	Rosenheim-Ost	Kreisfreie Stadt Rosenheim,  vom Landkreis Rosenheim die Gemeinden Amerang, Aschau i.Chiemgau, Bad Endorf, M, Bernau a.Chiemsee, Eggstätt, Eiselfing, Frasdorf, Griesstätt, Prien a.Chiemsee, M, Prutting, Riedering, Rimsting, Rohrdorf, Samerberg, Söchtenau, Stephanskirchen, Vogtareuth die Verwaltungsgemeinschaften Breitbrunn a.Chiemsee (= Breitbrunn a.Chiemsee, Chiemsee, Gstadt a.Chiemsee), Halfing (= Halfing, Höslwang, Schonstett) (übrige Gemeinden siehe Stimmkreise 120, 127)
127	Rosenheim-West	Vom Landkreis Rosenheim die Gemeinden Babensham, Bad Aibling, St, Brannenburg, Bruckmühl, M, Edling, Flintsbach a.Inn, Großkarolinen- feld, Kiefersfelden, Kolbermoor, St, Neubeuern, M, Nußdorf a.Inn, Oberaudorf, Raubling, Sche- chen, Soyen, Tuntenhausen, Wasserburg a.Inn, St die Verwaltungsgemeinschaften Pfaffing (= Albaching, Pfaffing), Rott a.Inn (= Ramerberg, Rott a.Inn) (übrige Gemeinden siehe Stimmkreise 120, 126)
128	Starnberg	Landkreis Starnberg,  vom Landkreis Weilheim-Schongau die Gemeinde Bernried am Starnberger See die Verwaltungsgemeinschaft Seeshaupt (= Iffeldorf, Seeshaupt) (übrige Gemeinden siehe Stimmkreis 130)

## Noch: Anhang 1. Beschreibung der Stimmkreise Bayerns zur Landtagswahl 2013

Stimmkreis		Gebiet des Stimmkreises
Nr.	Name	
Noch: Wahlkreis Oberbayern		
129	Traunstein	Vom Landkreis Traunstein die Gemeinden Altenmarkt a.d.Alz, Chieming, Engelsberg, Grabenstätt, Grassau, M, Inzell, Nußdorf, Palling, Reit im Winkl, Ruhpolding, Schleching, Schnaitsee, Seeon-Seebruck, Siegsdorf, Surberg, Tacherting, Traunreut, St, Traunstein, GKSt, Trostberg, St, Übersee, Unterwössen die Verwaltungsgemeinschaften Bergen (= Bergen, Vachendorf), Marquartstein (= Marquartstein, Staudach-Egerndach), Obing (= Kienberg, Obing, Pittenhart) (übrige Gemeinden siehe Stimmkreis 111)
130	Weilheim-Schongau	Vom Landkreis Weilheim-Schongau die Gemeinden Hohenpeißenberg, Pähl, Peißenberg, M, Peiting, M, Penzberg, St, Polling, Raisting, Schongau, St, Weilheim i.OB, St, Wessobrunn, Wielenbach die Verwaltungsgemeinschaften Altenstadt (= Altenstadt, Hohenfurch, Ingenried, Schwabbruck, Schwabsoien), Bernbeuren (= Bernbeuren, Burggen), Habach (= Antdorf, Habach, Obersöchering, Sindelsdorf), Huglfing (= Eberfing, Eglfing, Huglfing, Oberhausen), Rottenbuch (= Böbing, Rottenbuch), Steingaden (= Prem, Steingaden, Wildsteig) (übrige Gemeinden siehe Stimmkreis 128)  vom Landkreis Garmisch-Partenkirchen die Gemeinden Bad Kohlgrub, Murnau a.Staffelsee, M, Oberammergau, Oberau, Uffing a.Staffelsee die Verwaltungsgemeinschaften Ohlstadt (= Eschenlohe, Großweil, Ohlstadt, Schwaigen), Saulgrub (= Bad Bayersoien, Saulgrub), Seehausen a.Staffelsee (= Riegsee, Seehausen a.Staffelsee, Spatzenhausen), Unterammergau (= Ettal, Unterammergau) (übrige Gemeinden siehe Stimmkreis 110)
Wahlkreis Niederbayern		
201	Deggendorf	Landkreis Deggendorf
202	Dingolfing	Landkreis Dingolfing-Landau,  vom Landkreis Landshut die Gemeinden Bodenkirchen, Geisenhausen, M, Niederaichbach, Vilsbiburg, St, Vilsheim die Verwaltungsgemeinschaften Alttraunhofen (= Alttraunhofen, Baierbach), Gerzen (= Aham, Gerzen, Kröning, Schalkham), Velden (= Neutraunhofen, Velden, M, Wurmsham), Wörth a.d.Isar (= Postau, Weng, Wörth a.d.Isar) (übrige Gemeinden siehe Stimmkreis 204)
203	Kelheim	Landkreis Kelheim

## Noch: Anhang 1. Beschreibung der Stimmkreise Bayerns zur Landtagswahl 2013

Stimmkreis		Gebiet des Stimmkreises
Nr.	Name	
Noch: Wahlkreis Niederbayern		
204	Landshut	Kreisfreie Stadt Landshut,  vom Landkreis Landshut die Gemeinden Adlkofen, Altdorf, M, Bruckberg, Buch a.Erlbach, Eching, Ergolding, M, Essenbach, M, Hohent- hann, Kumhausen, Neufahrn i.NB, Pfeffenhausen, M, Rottenburg a.d.Laaber, St, Tiefenbach die Verwaltungsgemeinschaften Ergoldsbach (= Bayerbach b.Ergoldsbach, Ergoldsbach, M), Furth (= Furth, Obersüßbach, Weihmichl) (übrige Gemeinden siehe Stimmkreis 202)
205	Passau-Ost	Kreisfreie Stadt Passau,  vom Landkreis Passau die Gemeinden Breitenberg, Büchlberg, Fürstenstein, Hauzenberg, St, Hutthurm, M, Neukirchen vorm Wald, Obernzell, M, Ruderting, Salzweg, Sonnen, Thyrnau, Tiefenbach, Untergriesbach, M, Wegscheid, M die Verwaltungsgemeinschaft Tittling (= Tittling, M, Witzmannsberg) (übrige Gemeinden siehe Stimmkreis 206)  vom Landkreis Freyung-Grafenau die Gemeinden Grainet, Haidmühle, Jandelsbrunn, Neureichenau, Röhrnbach, M, Waldkirchen, St (übrige Gemeinden siehe Stimmkreis 207)
206	Passau-West	Vom Landkreis Passau die Gemeinden Aicha vorm Wald, Aldersbach, Bad Füssing, Bad Griesbach i.Rottal, St, Eging a.See, M, Fürsten- zell, M, Haarbach, Hofkirchen, M, Kirchham, Kößlarn, M, Neuburg a.Inn, Neuhaus a.Inn, Orten- burg, M, Pocking, St, Ruhstorf a.d.Rott, Tettenweis, Vilshofen an der Donau, St, Windorf, M die Verwaltungsgemeinschaften Aidenbach (= Aidenbach, M, Beutelsbach), Rotthalmünster (= Malching, Rotthalmünster, M) (übrige Gemeinden siehe Stimmkreis 205)
207	Regen, Freyung-Grafenau	Landkreis Regen,  vom Landkreis Freyung-Grafenau die Gemeinden Freyung, St, Grafenau, St, Hohenau, Mauth, Neuschönau, Ringelai, Saldenburg, Sankt Oswald- Riedlhütte, Spiegelau die Verwaltungsgemeinschaften Hinterschmiding (= Hinterschmiding, Philippsreut), Perlesreut (= Fürsteneck, Perlesreut, M), Schönberg (= Eppenschlag, Innernzell, Schöfweg, Schönberg, M), Thurmansbang (= Thurmansbang, Zenting) (übrige Gemeinden siehe Stimmkreis 205)
208	Rottal-Inn	Landkreis Rottal-Inn
209	Straubing	Kreisfreie Stadt Straubing,  Landkreis Straubing-Bogen

## Noch: Anhang 1. Beschreibung der Stimmkreise Bayerns zur Landtagswahl 2013

Stimmkreis		Gebiet des Stimmkreises
Nr.	Name	
Wahlkreis Oberpfalz		
301	Amberg-Sulzbach	Kreisfreie Stadt Amberg,  Landkreis Amberg-Sulzbach
302	Cham	Landkreis Cham
303	Neumarkt i.d.OPf.	Landkreis Neumarkt i.d.OPf.
304	Regensburg-Land-Ost	Vom Landkreis Regensburg die Gemeinden Barbing, Beratzhausen, M, Bernhardswald, Hagelstadt, Hemau, St, Köfering, Mintraching, Neutraubling, St, Nittendorf, M, Obertraubling, Pettendorf, Pfatter, Regenstein, M, Schierling, M, Sinzing, Tegernheim, Thalmassing, Wiesent, Zeitlarn die Verwaltungsgemeinschaften Alteglofsheim (= Alteglofsheim, Pfakofen), Donaustauf (= Altmühl, Bach a.d.Donau, Donaustauf, M), Kallmünz (= Duggendorf, Holzheim a.Forst, Kallmünz, M), Laaber (= Brunn, Deuerling, Laaber, M), Pielenhofen-Wolfsegg (= Pielenhofen, Wolfsegg), Sünching (= Aufhausen, Mötzing, Riekofen, Sünching), Wörth a.d.Donau (= Brennbach, Wörth a.d.Donau, St) (übrige Gemeinden siehe Stimmkreis 305)
305	Regensburg-Stadt	Kreisfreie Stadt Regensburg,  vom Landkreis Regensburg die Gemeinden Lappersdorf, M, Pentling, Wenzenbach (übrige Gemeinden siehe Stimmkreis 304)
306	Schwandorf	Landkreis Schwandorf
307	Tirschenreuth	Landkreis Tirschenreuth,  vom Landkreis Neustadt a.d.Waldnaab die Gemeinden Grafenwöhr, St, Windischeschenbach, St die Verwaltungsgemeinschaften Eschenbach i.d.OPf. (= Eschenbach i.d.OPf., St, Neustadt am Kulm, St, Speinshart), Kirchenthumbach (= Kirchenthumbach, M, Schlammersdorf, Vorbach), Pressath (= Pressath, St, Schwarzenbach, Trabitze) (übrige Gemeinden siehe Stimmkreis 308)

## Noch: Anhang 1. Beschreibung der Stimmkreise Bayerns zur Landtagswahl 2013

Stimmkreis		Gebiet des Stimmkreises
Nr.	Name	
Noch: Wahlkreis Oberpfalz		
308	Weiden i.d.OPf.	Kreisfreie Stadt Weiden i.d.OPf.,  vom Landkreis Neustadt a.d.Waldnaab die Gemeinden Altenstadt a.d.Waldnaab, Eslarn, M, Floß, M, Flossenbürg, Luhe-Wildenau, M, Mantel, M, Moosbach, M, Neustadt a.d.Waldnaab, St, Vohenstrauß, St, Waidhaus, M, Waldthurn, M die Verwaltungsgemeinschaften Neustadt a.d.Waldnaab (= Kirchendemenreuth, Parkstein, M, Püchersreuth, Störnstein, Theisseil), Pleystein (= Georgenberg, Pleystein, St), Schirmitz (= Bechtsrieth, Irchenrieth, Pirk, Schirmitz), Tännesberg (= Leuchtenberg, M, Tännesberg, M), Weiherhammer (= Etzenricht, Kohlberg, M, Weiherhammer) (übrige Gemeinden siehe Stimmkreis 308)
Wahlkreis Oberfranken		
401	Bamberg-Land	Vom Landkreis Bamberg die Gemeinden Altendorf, Breitengüßbach, Buttenheim, M, Frensdorf, Heiligenstadt i.OFr., M, Hirschaid, M, Kemmern, Litzendorf, Memmelsdorf, Pettstadt, Pommersfelden, Rattelsdorf, M, Scheßlitz, St, Schlüsselfeld, St, Strullendorf, Zapfendorf, M die Verwaltungsgemeinschaften Baunach (= Baunach, St, Gerach, Lauter, Reckendorf), Burgebrach (= Burgebrach, M, Schönbrunn i.Steigerwald), Ebrach (= Burgwindheim, M, Ebrach, M), Steinfeld (= Königsfeld, Stadelhofen, Wattendorf) (übrige Gemeinden siehe Stimmkreis 402)
402	Bamberg-Stadt	Kreisfreie Stadt Bamberg,  vom Landkreis Bamberg die Gemeinden Bischberg, Gundelsheim, Hallstadt, St, Oberhaid, Stegaurach, Viereth-Trunstadt, Walsdorf die Verwaltungsgemeinschaft Lisberg (= Lisberg, Priesendorf), (übrige Gemeinden siehe Stimmkreis 401)
403	Bayreuth	Kreisfreie Stadt Bayreuth,  vom Landkreis Bayreuth die Gemeinden Ahorntal, Bindlach, Eckersdorf, Goldkronach, St, Heinersreuth, Pegnitz, St, Pottenstein, St, Speichersdorf, Waischenfeld, St, Warmensteinach die Verwaltungsgemeinschaften Betzenstein (= Betzenstein, St, Plech, M), Creußen (= Creußen, St, Haag, Prebitz, Schnabelwaid, M), Hollfeld (= Aufseß, Hollfeld, St, Plankenfels), Mistelbach (= Gesees, Hummeltal, Mistelbach), Mistelgau (= Glashütten, Mistelgau), Weidenberg (= Emtmannsberg, Kirchenpingarten, Seybothenreuth, Weidenberg, M) (übrige Gemeinden siehe Stimmkreis 408)

## Noch: Anhang 1. Beschreibung der Stimmkreise Bayerns zur Landtagswahl 2013

Stimmkreis		Gebiet des Stimmkreises
Nr.	Name	
Noch: Wahlkreis Oberfranken		
404	Coburg	Kreisfreie Stadt Coburg, Landkreis Coburg
405	Forchheim	Landkreis Forchheim
406	Hof	Kreisfreie Stadt Hof, Landkreis Hof
407	Kronach, Lichtenfels	Landkreise Kronach, Lichtenfels
408	Wunsiedel, Kulmbach	Landkreise Wunsiedel i.Fichtelgebirge, Kulmbach, vom Landkreis Bayreuth die Gemeinden Bad Berneck i.Fichtelgebirge, St, Bischofsgrün, Fichtelberg, Gefrees, St, Mehlmeisel (übrige Gemeinden siehe Stimmkreis 403)
Wahlkreis Mittelfranken		
501	Nürnberg-Nord	Bezirke 1, 3 bis 8, 22 bis 26, 70 bis 87
502	Nürnberg-Ost	Bezirke 2, 9 bis 12, 27 bis 30, 90 bis 97, vom Landkreis Nürnberger Land die Gemeinden Feucht, M, Rückersdorf, Schwaig b.Nürnberg (übrige Gemeinden siehe Stimmkreis 511)
503	Nürnberg-Süd	Bezirke 31 bis 49, Kreisfreie Stadt Schwabach
504	Nürnberg-West	Bezirke 13 bis 21, 50 bis 55, 60 bis 65
505	Ansbach-Nord	Kreisfreie Stadt Ansbach, vom Landkreis Ansbach die Gemeinden Aurach, Colmburg, M, Diethenhofen, M, Feuchtwangen, St, Flachslanden, M, Heilsbronn, St, Lehr- berg, M, Leutershausen, St, Lichtenau, M, Neuendettelsau, Oberdachstetten, Petersaurach, Rot- tenburg ob der Tauber, GKSt, Sachsen b.Ansbach, Schnelldorf, Schopfloch, M, Windsbach, St die Verwaltungsgemeinschaften Rothenburg ob der Tauber (= Adelshofen, Gebsattel, Geslau, Insingen, Neusitz, Ohrenbach, Steinsfeld, Windelsbach), Schillingsfürst (= Buch a.Wald, Diebach, Dombühl, M, Schillingsfürst, St, Wettringen, Wörnitz), Weihenzell (= Bruckberg, Rügland, Weihenzell) (übrige Gemeinden siehe Stimmkreis 506)



## Noch: Anhang 1. Beschreibung der Stimmkreise Bayerns zur Landtagswahl 2013

Stimmkreis		Gebiet des Stimmkreises
Nr.	Name	
Noch: Wahlkreis Mittelfranken		
506	Ansbach-Süd, Weißenburg-Gunzenhausen	Landkreis Weißenburg-Gunzenhausen,  vom Landkreis Ansbach die Gemeinden Arberg, M, Bechhofen, M, Burgoberbach, Dinkelsbühl, GKSt, Dürrwangen, M, Herrieden, St, Lang- furth, Merkendorf, St, Wassertrüdingen, St die Verwaltungsgemeinschaften Dentlein a.Forst (= Burk, Dentlein a.Forst, M, Wieseth), Hesselberg (= Ehingen, Gerolfingen, Röckingen, Unterschwaningen, Wittelshofen), Triesdorf (= Ornbau, St, Weidenbach, M), Wilburgstetten (= Mönchsroth, Weitingen, M, Wilburgstetten), Wolframs-Eschenbach (= Mitteleschenbach, Wolframs-Eschenbach, St) (übrige Gemeinden siehe Stimmkreis 505)
507	Erlangen-Höchstadt	Vom Landkreis Erlangen-Höchstadt die Gemeinden Adelsdorf, Baiersdorf, St, Bubenreuth, Eckental, M, Hemhofen, Herzogenaurach, St, Höchstadt a.d.Aisch, St, Kalchreuth, Röttenbach, Wachenroth, M, Weisendorf, M die Verwaltungsgemeinschaften Aurachtal (= Aurachtal, Oberreichenbach), Heßdorf (= Großenseebach, Heßdorf), Höchstadt a.d.Aisch (= Gremsdorf, Lonnerstadt, M, Mühlhausen, M, Vestenbergsgreuth, M), Uttenreuth (= Buckenhof, Marloffstein, Spardorf, Uttenreuth) (übrige Gemeinden siehe Stimmkreis 508)
508	Erlangen-Stadt	Kreisfreie Stadt Erlangen,  vom Landkreis Erlangen-Höchstadt die Gemeinden Heroldsberg, M, Möhrendorf (übrige Gemeinden siehe Stimmkreis 507)
509	Fürth	Kreisfreie Stadt Fürth,  vom Landkreis Fürth die Gemeinden Obrasbach, St, Stein, St, Zirndorf, St (übrige Gemeinden siehe Stimmkreis 510)
510	Neustadt a.d.Aisch- Bad Windsheim, Fürth-Land	Landkreis Neustadt a.d.Aisch-Bad Windsheim,  vom Landkreis Fürth die Gemeinden Ammerndorf, M, Cadolzburg, M, Großhabersdorf, Langenzenn, St, Puschendorf, Roßtal, M, Wil- hermsdorf, M die Verwaltungsgemeinschaften Obermichelbach-Tuchenbach (= Obermichelbach, Tuchenbach), Veitsbronn (= Seukendorf, Veitsbronn) (übrige Gemeinden siehe Stimmkreis 509)

## Noch: Anhang 1. Beschreibung der Stimmkreise Bayerns zur Landtagswahl 2013

Stimmkreis		Gebiet des Stimmkreises
Nr.	Name	

### Noch: Wahlkreis Mittelfranken

511	Nürnberger Land	Vom Landkreis Nürnberger Land die Gemeinden Altdorf b.Nürnberg, St, Burgthann, Hersbruck, St, Kirchensittenbach, Lauf a.d.Pegnitz, St, Leinburg, Neuhaus a.d.Pegnitz, M, Neunkirchen a.Sand, Ottensoos, Pommelsbrunn, Reichenschwand, Röthenbach a.d.Pegnitz, St, Schnaittach, M, Schwarzenbruck, Simmelsdorf, Winkelhaid die Verwaltungsgemeinschaften Happurg (= Alfeld, Happurg), Henfenfeld (= Engelthal, Henfenfeld, Offenhausen), Velden (= Hartenstein, Velden, St, Vorra) <i>(übrige Gemeinden siehe Stimmkreis 502)</i>
512	Roth	Landkreis Roth

### Wahlkreis Unterfranken

601	Aschaffenburg-Ost	Vom Landkreis Aschaffenburg die Gemeinden Alzenau, St, Bessenbach, Geiselbach, Hösbach, M, Kahl a.Main, Karlstein a.Main, Kleinostheim, Laufach, Mömbris, M, Rothenbuch, Sailauf, Waldaschaff, Weibersbrunn die Verwaltungsgemeinschaften Heigenbrücken (= Heigenbrücken, Heinrichsthal), Mespelbrunn (= Dammbach, Heimbuchenthal, Mespelbrunn), Schöllkrippen (= Blankenbach, Kleinkahl, Krombach, Schöllkrippen, M, Sommerkahl, Westerngrund, Wiesen) <i>(übrige Gemeinden siehe Stimmkreis 602)</i>
602	Aschaffenburg-West	Kreisfreie Stadt Aschaffenburg, vom Landkreis Aschaffenburg die Gemeinden Glattbach, Goldbach, M, Großostheim, M, Haibach, Johannesberg, Mainaschaff, Stockstadt a.Main, M <i>(übrige Gemeinden siehe Stimmkreis 601)</i>
603	Bad Kissingen	Landkreis Bad Kissingen, vom Landkreis Rhön-Grabfeld die Gemeinden Bischofsheim a.d.Rhön, St, Oberelsbach, M, Sandberg die Verwaltungsgemeinschaften Fladungen (= Fladungen, St, Hausen, Nordheim v.d.Rhön), Ostheim v.d.Rhön (= Ostheim v.d.Rhön, St, Sondheim v.d.Rhön, Willmars) <i>(übrige Gemeinden siehe Stimmkreis 604)</i>

## Noch: Anhang 1. Beschreibung der Stimmkreise Bayerns zur Landtagswahl 2013

Stimmkreis		Gebiet des Stimmkreises
Nr.	Name	
Noch: Wahlkreis Unterfranken		
604	Haßberge, Rhön-Grabfeld	Landkreis Haßberge,  vom Landkreis Rhön-Grabfeld die Gemeinden Bad Königshofen i.Grabfeld, St, Bad Neustadt a.d.Saale, St, Bastheim die Verwaltungsgemeinschaften Bad Königshofen i.Grabfeld (= Aubstadt, Großbardorf, Herbstadt, Höchheim, Sulzdorf a.d.Lederhecke, Sulzfeld, Trappstadt, M), Bad Neustadt a.d.Saale (= Burglauer, Hohenroth, Niederlauer, Rödelmaier, Salz, Schönaue a.d.Brend, Strahlungen), Heustreu (= Heustreu, Hollstadt, Unsleben, Wollbach), Mellrichstadt (= Hendungen, Mellrichstadt, St, Oberstreu, Stockheim), Saal a.d.Saale (= Großeibstadt, Saal a.d.Saale, M, Wülfershausen a.d.Saale) <i>(übrige Gemeinden siehe Stimmkreis 603)</i>
605	Kitzingen	Landkreis Kitzingen,  vom Landkreis Schweinfurt die Gemeinde Kolitzheim die Verwaltungsgemeinschaft Gerolzhofen (= Dingolshausen, Donnersdorf, Frankenwinheim, Gerolzhofen, St, Lültsfeld, Michelau i.Steigerwald, Oberschwarzach, M, Sulzheim) <i>(übrige Gemeinden siehe Stimmkreis 608)</i>
606	Main-Spessart	Landkreis Main-Spessart
607	Miltenberg	Landkreis Miltenberg
608	Schweinfurt	Kreisfreie Stadt Schweinfurt,  vom Landkreis Schweinfurt die Gemeinden Bergtheimfeld, Dittelbrunn, Euerbach, Geldersheim, Gochsheim, Grafenrheinfeld, Grettstadt, Niederwerrn, Poppenhausen, Röhlein, Schonungen, Schwebheim, Sennfeld, Stadtlauringen, M, Üchtelhausen, Waigolshausen, Wasserlosen, Werneck, M die Verwaltungsgemeinschaft Schwanfeld (= Schwanfeld, Wipfeld) <i>(übrige Gemeinden siehe Stimmkreis 605)</i>

## Noch: Anhang 1. Beschreibung der Stimmkreise Bayerns zur Landtagswahl 2013

Stimmkreis		Gebiet des Stimmkreises
Nr.	Name	

### Noch: Wahlkreis Unterfranken

<b>609</b>	<b>Würzburg-Land</b>	<p>Vom Landkreis Würzburg die Gemeinden Eisingen, Gaukönigshofen, Güntersleben, Hausen b. Würzburg, Höchberg, M, Kleinrinderfeld, Kürnach, Leinach, Neubrunn, M, Ochsenfurt, St, Randersacker, M, Reichenberg, M, Rimpf, M, Theilheim, Thüngersheim, Unterpleichfeld, Veitshöchheim, Waldbrunn, Waldbüttelbrunn, Zell a. Main, M die Verwaltungsgemeinschaften Aub (= Aub, St, Gelchsheim, M, Sonderhofen), Bergtheim (= Bergtheim, Oberpleichfeld), Eibelstadt (= Eibelstadt, St, Frickenhausen a. Main, M, Sommerhausen, M, Winterhausen, M), Esterfeld (= Eisenheim, M, Esterfeld, Prosselsheim), Giebelstadt (= Bütthard, M, Giebelstadt, M), Helmstadt (= Helmstadt, M, Holzkirchen, Remlingen, M, Uettingen), Hettstadt (= Greußenheim, Hettstadt), Kirchheim (= Geroldshausen, Kirchheim), Kist (= Altertheim, Kist), Margetshöchheim (= Erlabrunn, Margetshöchheim), Röttingen (= Bieberehren, Riedenheim, Röttingen, St, Tauberrettersheim) (übrige Gemeinden siehe Stimmkreis 610)</p>
<b>610</b>	<b>Würzburg-Stadt</b>	<p>Kreisfreie Stadt Würzburg, vom Landkreis Würzburg die Gemeinden Gerbrunn, Rottendorf (übrige Gemeinden siehe Stimmkreis 609)</p>

### Wahlkreis Schwaben

<b>701</b>	<b>Augsburg-Stadt-Ost</b>	Stadtbezirke 1 bis 5, 7 bis 12, 24 bis 36
<b>702</b>	<b>Augsburg-Stadt-West</b>	<p>Stadtbezirke 6, 13 bis 23, 37 bis 42, vom Landkreis Augsburg die Gemeinden Gersthofen, St, Neusäß, St (übrige Gemeinden siehe Stimmkreise 704, 705)</p>
<b>703</b>	<b>Aichach-Friedberg</b>	Landkreis Aichach-Friedberg
<b>704</b>	<b>Augsburg-Land, Dillingen</b>	<p>Landkreis Dillingen a.d. Donau, vom Landkreis Augsburg die Gemeinden Altenmünster, Biberbach, M, Gablingen, Langweid a. Lech, Meitingen, M, Thierhaupten, M die Verwaltungsgemeinschaften Nordendorf (= Allmannshofen, Ehingen, Ellgau, Köhlenthal, Nordendorf, Westendorf), Welden (= Bonstetten, Emersacker, Heretsried, Welden, M) (übrige Gemeinden siehe Stimmkreise 702, 705)</p>

## Noch: Anhang 1. Beschreibung der Stimmkreise Bayerns zur Landtagswahl 2013

Stimmkreis		Gebiet des Stimmkreises
Nr.	Name	
Noch: Wahlkreis Schwaben		
705	Augsburg-Land-Süd	Vom Landkreis Augsburg die Gemeinden Adelsried, Aystetten, Bobingen, St, Diedorf, M, Dinkelscherben, M, Fischach, M, Graben, Horgau, Königsbrunn, St, Kutzenhausen, Schwabmünchen, St, Stadtbergen, St, Wehringen, Zusmarshausen, M die Verwaltungsgemeinschaften Gessertshausen (= Gessertshausen, Ustersbach), Großaitingen (= Großaitingen, Kleinaitingen, Oberottmarshausen), Langerringen (= Hiltenfingen, Langerringen), Lechfeld (= Klosterlechfeld, Untermeitingen), Stauden (= Langenneufnach, Mickhausen, Mittelneufnach, Scherstetten, Walkertshofen) (übrige Gemeinden siehe Stimmkreise 702, 704)
706	Donau-Ries	Landkreis Donau-Ries
707	Günzburg	Landkreis Günzburg
708	Kaufbeuren	Kreisfreie Stadt Kaufbeuren,  vom Landkreis Ostallgäu die Gemeinden Germaringen, Mauerstetten die Verwaltungsgemeinschaft Pforzen (= Irsee, M, Pforzen, Rieden) (übrige Gemeinden siehe Stimmkreis 711)  vom Landkreis Unterallgäu die Gemeinden Bad Wörishofen, St, Ettringen, Markt Wald, M, Mindelheim, St, Tussenhausen, M die Verwaltungsgemeinschaften Dirlewang (= Apfeltrach, Dirlewang, M, Stetten, Unteregg), Kirchheim i.Schw. (= Eppishausen, Kirchheim i.Schw., M), Pfaffenhausen (= Breitenbrunn, Oberrieden, Pfaffenhausen, M, Salgen), Türkheim (= Amberg, Rammingen, Türkheim, M, Wiedergeltingen) (übrige Gemeinden siehe Stimmkreis 712)
709	Kempten, Oberallgäu	Kreisfreie Stadt Kempten (Allgäu),  vom Landkreis Oberallgäu die Gemeinden Altusried, M, Betzigau, Buchenberg, M, Dietmannsried, M, Durach, Haldenwang, Lauben, Oy-Mittelberg, Sulzberg, M, Waltenhofen, Wertach, M, Wiggensbach, M, Wildpoldsried die Verwaltungsgemeinschaft Weitnau (= Missen-Wilhams, Weitnau, M) (übrige Gemeinden siehe Stimmkreis 710)
710	Lindau, Sonthofen	Landkreis Lindau (Bodensee),  vom Landkreis Oberallgäu die Gemeinden Bad Hindelang, M, Blaichach, Burgberg i.Allgäu, Immenstadt i.Allgäu, St, Oberstaufen, M, Oberstdorf, M, Rettenberg, Sonthofen, St die Verwaltungsgemeinschaft Hörnergruppe (= Balderschwang, Bolsterlang, Fischen i.Allgäu, Obermaiselstein, Ofterschwang) (übrige Gemeinden siehe Stimmkreis 709)

## Noch: Anhang 1. Beschreibung der Stimmkreise Bayerns zur Landtagswahl 2013

Stimmkreis		Gebiet des Stimmkreises
Nr.	Name	
Noch: Wahlkreis Schwaben		
711	Marktoberdorf	<p>Vom Landkreis Ostallgäu die Gemeinden Füssen, St, Halblech, Lechbruck am See, Marktoberdorf, St, Nesselwang, M, Pfronten, Ronsberg, M, Schwangau die Verwaltungsgemeinschaften Biessenhofen (= Aitrang, Bidingen, Biessenhofen, Ruderatshofen), Buchloe (= Buchloe, St, Jengen, Lamerdingen, Waal, M), Eggenthal (= Baisweil, Eggenthal, Friesenried), Obergünzburg (= Günzach, Obergünzburg, M, Untrasried), Roßhaupten (= Rieden am Forggensee, Roßhaupten), Seeg (= Eisenberg, Hopferau, Lengenwang, Rückholz, Seeg, Wald), Stötten a.Auerberg (= Rettenbach a.Auerberg, Stötten a.Auerberg), Unterthingau (= Görisried, Kraftsried, Unterthingau, M), Westendorf (= Kaltental, M, Oberostendorf, Osterzell, Stöttwang, Westendorf) (übrige Gemeinden siehe Stimmkreis 708)</p>
712	Memmingen	<p>Kreisfreie Stadt Memmingen,  vom Landkreis Neu-Ulm die Verwaltungsgemeinschaften Altenstadt (= Altenstadt, M, Kellmünz a.d.Iller, M, Osterberg), Buch (= Buch, M, Oberroth, Unterroth) (übrige Gemeinden siehe Stimmkreis 713)</p> <p>vom Landkreis Unterallgäu die Gemeinden Buxheim, Markt Rettenbach, M, Sontheim die Verwaltungsgemeinschaften Babenhausen (= Babenhausen, M, Egg a.d.Günz, Kettershhausen, Kirchhaslach, Oberschöneck, Winterrieden), Bad Grönenbach (= Bad Grönenbach, M, Wolfertschwenden, Woringen), Boos (= Boos, Fellheim, Heimertingen, Niederrieden, Pleß), Erkheim (= Erkheim, M, Kammlach, Lauben, Westerheim), Illerwinkel (= Kronburg, Lautrach, Legau, M), Memmingerberg (= Benningen, Holzgünz, Lachen, Memmingerberg, Trunkelsberg, Ungerhausen), Ottobeuren (= Böhen, Hawangen, Ottobeuren, M) (übrige Gemeinden siehe Stimmkreis 708)</p>
713	Neu-Ulm	<p>Vom Landkreis Neu-Ulm die Gemeinden Bellenberg, Elchingen, Illertissen, St, Nersingen, Neu-Ulm, GKSt, Roggenburg, Senden, St, Vöhringen, St, Weißenhorn, St die Verwaltungsgemeinschaft Pfaffenhofen a.d.Roth (= Holzheim, Pfaffenhofen a.d.Roth, M) (übrige Gemeinden siehe Stimmkreis 712)</p>

# **Schaubilder**

Abb. 1

# Stimmkreise Bayerns zur Landtagswahl 2013

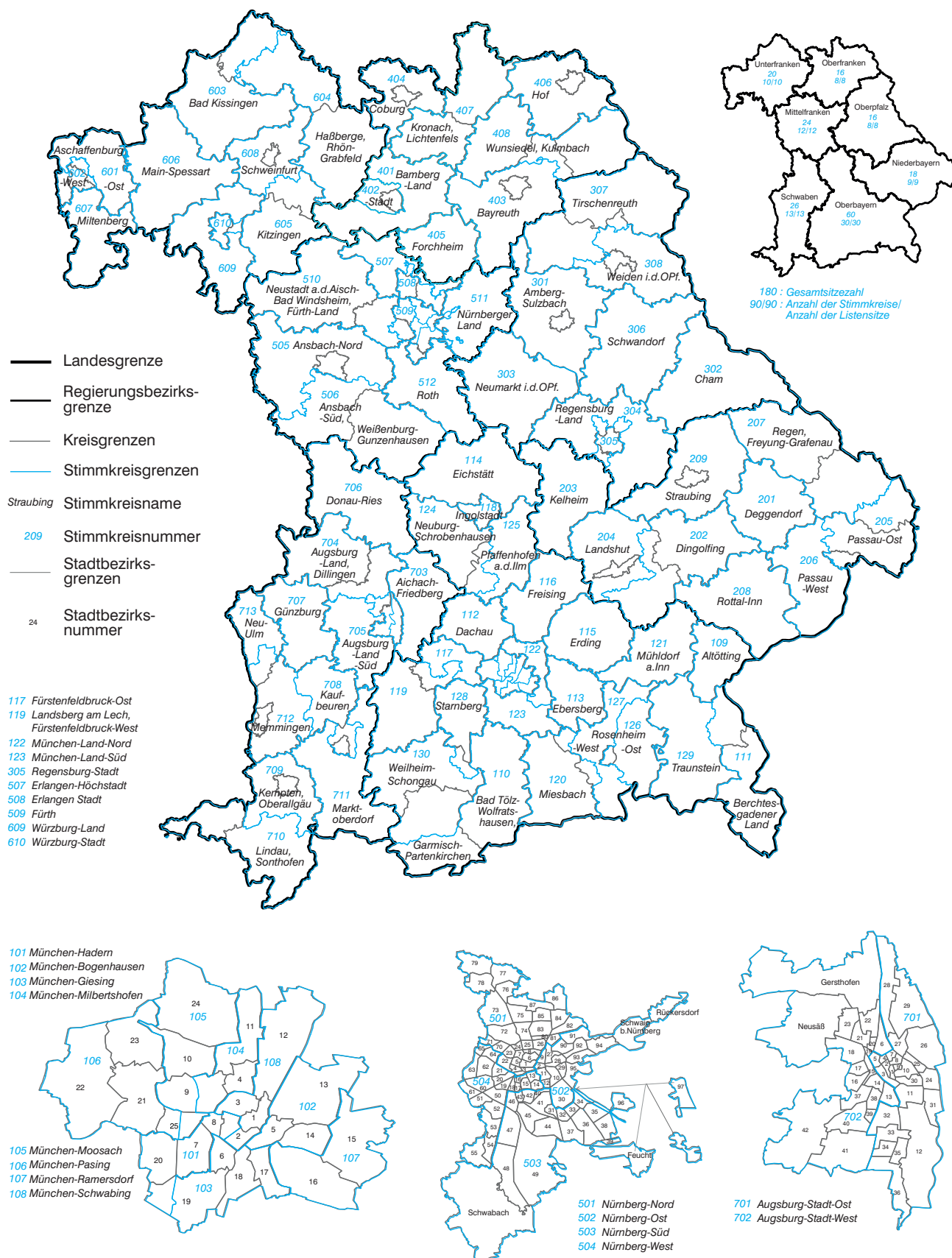
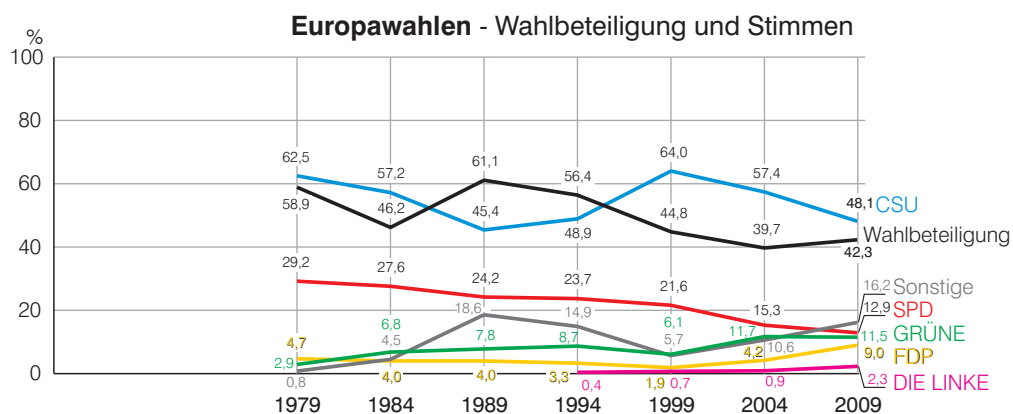
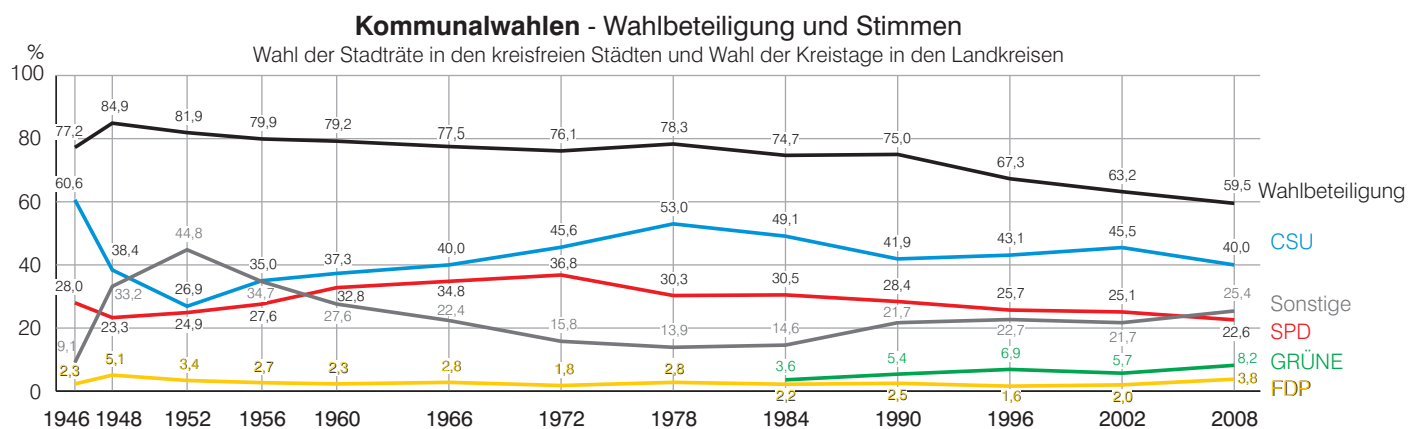
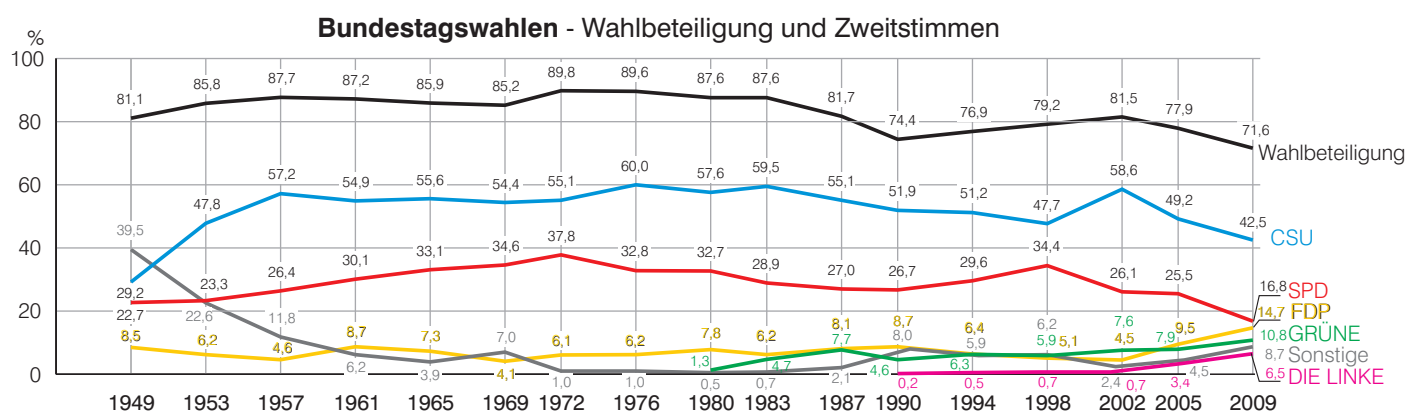
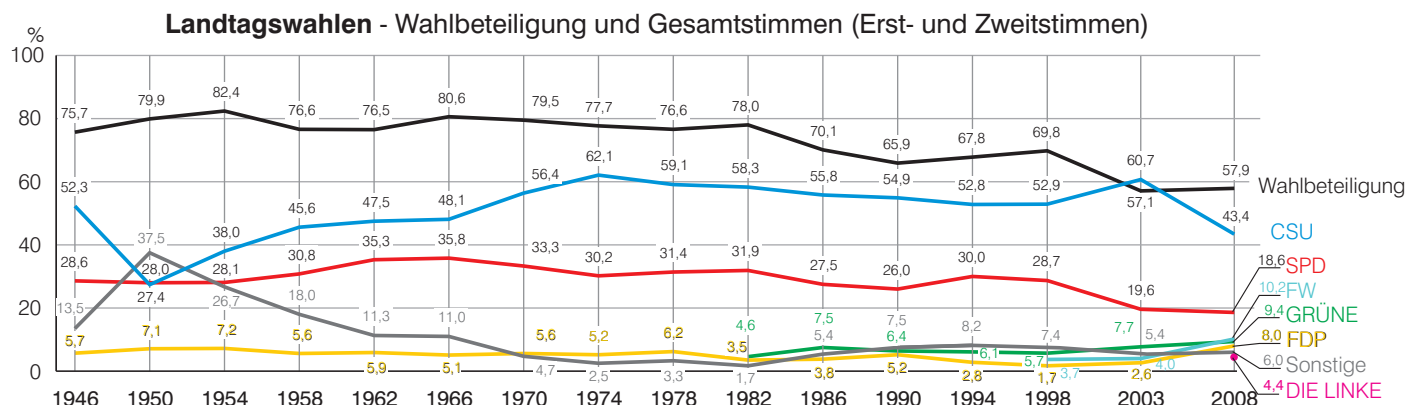




Abb. 2

## Wahlen in Bayern seit 1946



## Veröffentlichungen zur Wahl zum 17. Bayerischen Landtag 2013

Bestellnummer	Titel	Erscheinungstermin
B72003	Vergleichszahlen, Abgeordnete	März 2013
B72103	Terminkalender	ca. April 2013
B72113	Wahlleiter	ca. April 2013
B72203	Wahlkreisvorschläge, Bewerber	ca. August 2013
B72303	Vorläufiges Ergebnis	Montag nach dem Wahltag
B72413	Endgültiges Ergebnis	ca. 2 Wochen nach dem Wahltag
B72404	Endgültiges Ergebnis Bewerber und Abgeordnete	ca. 4 Wochen nach dem Wahltag
B72423	Endgültiges Ergebnis Regionalergebnisse	ca. März 2014
B72433	Wahlen zum Bayerischen Landtag 1946 bis 2013	ca. März 2014
B72443	Endgültiges Ergebnis Text, Tabellen, Schaubilder	ca. Mai 2014
B72503	Repräsentative Wahlstatistik	ca. Januar 2014

## Wahlen in Bayern seit 1946

Bestellnummer	Titel	Erscheinungsform
B70012	Ergebnisse der Landtags-, Bundestags- und Europawahlen Je Regionaleinheit (G, K, R, Bayern)	Druckausgabe sowie PDF-Datei
B7001A	Ergebnisse der Landtags-, Bundestags- und Europawahlen Je Regionaleinheit (G, K, R, Bayern)	Datei-Ausgabe



Umfangreiche Informationen zu Wahlen in Bayern im Internet unter  
**[www.wahlen.bayern.de](http://www.wahlen.bayern.de)**

Diesen Code einfach mit der entsprechenden App scannen, um zum angegebenen Link zu gelangen.