



Statistische Berichte

Kennziffer
A V 1-1 j
2010

Flächenerhebung nach Art der tatsächlichen Nutzung in Bayern zum Stichtag 31. Dezember 2010



Alle Veröffentlichungen im Internet unter **www.statistik.bayern.de/veroeffentlichungen**

Kostenlos

ist der Download von allen Statistischen Berichten (meist PDF- und Excel-Format) sowie von „Bayern Daten“ und „Statistik kommunal“ (Informationelle Grundversorgung).

Newsletter-Service

Für Themenbereich/e anmelden. Information über Neuerscheinung/en wird per E-Mail aktuell übermittelt.

Kostenpflichtig

sind die links genannten Veröffentlichungen in gedruckter Form sowie die Druck- und Dateiausgaben (auch auf Datenträger) aller anderen Veröffentlichungen. Bestellung direkt im Internet oder beim Vertrieb, per E-Mail oder Fax.

Impressum

Statistische Berichte

bieten in tabellarischer Form neuestes Zahlenmaterial der jeweiligen Erhebung. Dieses wird, soweit erforderlich, methodisch erläutert und kurz kommentiert.

Herausgeber, Druck und Vertrieb

Bayerisches Landesamt für
Statistik und Datenverarbeitung
Neuhauser Straße 8
80331 München

Vertrieb

E-Mail vertrieb@statistik.bayern.de
Telefon 089 2119-205
Telefax 089 2119-457
Internet www.statistik.bayern.de/veroeffentlichungen

Auskunftsdienst

E-Mail info@statistik.bayern.de
Telefon 089 2119-218
Telefax 089 2119-1580

© Bayerisches Landesamt für Statistik und Datenverarbeitung, München 2011

Alle Veröffentlichungen oder Daten sind Werke im Sinne von § 2 Urheberrechtsgesetz. Die Verwendung, Vervielfältigung und/oder Verbreitung von Veröffentlichungen oder Daten gleich welchen Mediums (Print, Datenträger, Datei etc.) – auch auszugsweise – ist nur mit Quellenangabe gestattet. Sie bedarf der vorherigen Genehmigung bei Nutzung für gewerbliche Zwecke, bei entgeltlicher Verbreitung oder bei Weitergabe an Dritte sowie bei Weiterverbreitung über elektronische Systeme und/oder Datenträger. Sofern in den Produkten auf das Vorhandensein von Copyrightrechten Dritter hingewiesen wird, sind die in deren Produkten ausgewiesenen Copyrightbestimmungen zu wahren. Alle übrigen Rechte bleiben vorbehalten.

Zeichenerklärung

- 0 mehr als nichts, aber weniger als die Hälfte der kleinsten in der Tabelle nachgewiesenen Einheit
- nichts vorhanden oder keine Veränderung
- / keine Angabe, da Zahl nicht sicher genug
- Zahlenwert unbekannt, geheimzuhalten oder nicht rechenbar
- ... Angabe fällt später an
- x Tabellenfach gesperrt, da Aussage nicht sinnvoll
- () Nachweis unter dem Vorbehalt, dass der Zahlenwert erhebliche Fehler aufweisen kann
- p vorläufiges Ergebnis
- r berichtigtes Ergebnis
- s geschätztes Ergebnis
- D Durchschnitt
- ≙ entspricht

Auf- und Abrundungen

Im Allgemeinen ist ohne Rücksicht auf die Endsummen auf- bzw. abgerundet worden. Deshalb können sich bei der Summierung von Einzelangaben geringfügige Abweichungen zu den ausgewiesenen Endsummen ergeben. Bei der Aufgliederung der Gesamtheit in Prozent kann die Summe der Einzelwerte wegen Rundens vom Wert 100 % abweichen. Eine Abstimmung auf 100 % erfolgt im Allgemeinen nicht.

Inhaltsübersicht

Seite

Textteil

| | |
|--|---|
| 1. Rechtsgrundlage und methodische Erläuterungen | 3 |
| 2. Abgrenzung der Nutzungsarten | 4 |

| | |
|--------------------------|---|
| Schaubilder | 7 |
|--------------------------|---|

Tabellenteil

| | |
|--|-----|
| I. Landesergebnis | 12 |
| II. Regierungsbezirksergebnisse | 12 |
| III. Kreisergebnisse: | |
| Oberbayern..... | 12 |
| Niederbayern | 16 |
| Oberpfalz | 16 |
| Oberfranken..... | 16 |
| Mittelfranken | 20 |
| Unterfranken..... | 20 |
| Schwaben..... | 20 |
| IV. Gemeindeergebnisse: | |
| Oberbayern..... | 28 |
| Niederbayern | 72 |
| Oberpfalz | 96 |
| Oberfranken..... | 120 |
| Mittelfranken | 140 |
| Unterfranken..... | 160 |
| Schwaben..... | 188 |
| V. Ergebnisse für die Regionen und deren regionale Abgrenzung..... | 224 |

| |
|--|
| Nachdruck, auch auszugsweise, nur mit Quellenangabe gestattet |
|--|

Textteil

1. Rechtsgrundlage und methodische Erläuterungen

Im vorliegenden Statistischen Bericht werden die regional bis zur Gemeindeebene gegliederten Ergebnisse der Flächenerhebung nach Art der tatsächlichen Nutzung zum 31. Dezember 2010 mit Vergleichsdaten der vorangegangenen Erhebung zum 31. Dezember 2009 veröffentlicht. Rechtsgrundlage dieser Erhebung ist das Gesetz über Agrarstatistiken (Agrarstatistikgesetz – AgrStatG) in der Fassung der Bekanntmachung vom 17. Dezember 2009 (BGBl I S. 3886) sowie die hierzu ergangenen Änderungen.

Diese Flächenerhebung wurde erstmals zum Stichtag 31. Dezember 1980 durchgeführt. Sie hat Teilbereiche der ehemaligen Bodennutzungsvorerhebungen (bis 1978), die vorwiegend auf agrarpolitische Belange ausgerichtet waren, abgelöst. Diese Befragungen wurden notwendig, weil auch den Informationen über die Nutzung des nicht land- bzw. forstwirtschaftlichen Bereichs immer mehr Bedeutung zukam und die an diese Daten gestellten Anforderungen immer größer wurden. Die bei den Flächenerhebungen ermittelten Werte werden vor allem für Zwecke der Raumordnungs- und Städtebaupolitik des Bundes, der Länder und der Gemeinden, für die zunehmenden Bedürfnisse der Landschafts- und Verkehrsplanung sowie für den Naturschutz gebraucht. Bis 2008 wurde die Erhebung alle vier Jahre durchgeführt, von da an jährlich.

Datengrundlage ist das amtliche Liegenschaftskataster bei den Vermessungsämtern. Diese 51 bayerischen Vermessungsämter übermitteln elektronisch Auszüge aus dem Automatisierten Liegenschaftsbuch (ALB) an das Bayerische Landesamt für Statistik und Datenverarbeitung. Durch eine EDV-gestützte Aggregation sämtlicher übermittelter Einzelgrundstücke aus dem ALB wurden die Ergebnisse dieser Erhebung nach den verschiedenen Nutzungsarten errechnet. Die Aufgliederung der Bodenflächen nach Nutzungsarten erfolgt hierbei bundeseinheitlich nach dem „Verzeichnis der flächenbezogenen Nutzungsarten im Liegenschaftskataster und ihrer Begriffsbestimmungen der Arbeitsgemeinschaft der Vermessungsverwaltungen der Länder der Bundesrepublik Deutschland“, abgekürzt als AdV – Nutzungsartenverzeichnis. Alle Flächenangaben in diesem Bericht sind jeweils auf volle Hektar gerundet und entsprechen dem Stand des Liegenschaftskatasters zum 31. Dezember 2010.

Seit einigen Jahren werden von den Vermessungsämtern verstärkt systematische Arbeiten durchgeführt, um die Aktualität und die Aussagekraft der Daten zu verbessern. Hierzu zählt z.B. die Überprüfung von Flurstücken in den Gemeinden im Rahmen des Flächenberichtigungsprojekts. Hierdurch notwendig gewordene Berichtigungen im Liegenschaftskataster führen zu Änderungen bei der Nutzungsart und der Flächengröße, ohne dass real eine Änderung eingetreten wäre. Auch die wesentlich genauere digitale Vermessung kann zu einer rein messtechnisch bedingten Änderung der Gemeindefläche und der Fläche einzelner Nutzungsarten führen. Der unmittelbare Vergleich zweier Katasterstände kann folglich formal auch dann Unterschiede aufzeigen, obwohl sich an der Realnutzung und der Flächengröße nichts geändert hat. Dies führt zwangsläufig zu einer Beeinträchtigung der zeitlichen Vergleichbarkeit mit früher nachgewiesenen Ergebnissen der Flächenerhebung, die mit zunehmender Aggregation der Daten jedoch an Bedeutung verliert.

Einen langfristigen Vergleich der Ergebnisse der Flächenerhebungen seit 1980 (Stichtag 31. Dezember) enthält der ergänzende Statistische Bericht A V 1.2/2008 „Flächenerhebung nach Art der tatsächlichen Nutzung in Bayern zum Stichtag 31. Dezember 2008 – Ergänzungsbericht: Ergebnisse der Flächenerhebung 2008 mit Veränderungen im Zeitraum 1980 bis 2008“. Hierbei wurden die Vergleichbarkeit störende Einflüsse soweit wie möglich ausgeschaltet. Bei Zeitvergleichen sollten deshalb nur die dort nachgewiesenen bereinigten Daten verwendet werden. Da die Erhebung seit 2009 jährlich erfolgt, wird dieser Ergänzungsbericht nicht mehr fortgeschrieben.

Bisherige Datengrundlage für das Liegenschaftskataster ist das Automatisierte Liegenschaftsbuch (ALB). Diese Datenbasis soll zukünftig durch das bundeseinheitlich angewandte Amtliche Liegenschaftskataster-Informationssystem (ALKIS) ersetzt werden. Die Umstellung erfolgt sukzessive in allen Bundesländern und wird voraussichtlich 2014 abgeschlossen sein. Einige Nutzungsarten, die bisher verwendet werden, gibt es in ALKIS aber nicht mehr. Auch deshalb wird seit einigen Jahren – wie bereits erwähnt – von der Vermessungsverwaltung die Flächennutzung sukzessive überprüft und wenn nötig Neuordnungen vorgenommen. Da im zukünftigen ALKIS – System nicht mehr vorgesehen, werden die Nutzungsarten Übungsgelände (910) und Schutzflächen (920), die bisher zu den Flächen anderer Nutzung gehörten, sukzessive gestrichen und die betroffenen Flächen anderen Nutzungsarten, wie z.B. Wald-, Landwirtschafts- oder Erholungsfläche zugewiesen. Dadurch kann es in manchen Gemeinden zu einer rein methodisch bedingten überdurchschnittlichen Abnahme der „Flächen anderer Nutzung“ kommen.

Im Rahmen der o.g. Überprüfungsarbeiten seitens der Vermessungsämter kam es im Jahr 2010 zu einer beachtlichen Nacherfassung bisher nicht eingemessener landwirtschaftlicher Gebäude (z.B. Scheunen, Ställe), die meist schon vor vielen Jahren errichtet wurden, aber immer noch der Landwirtschaftsfläche zugeordnet waren. Dies führte in den betroffenen Gemeinden zu einer zusätzlichen Erhöhung der Gebäude- und Freifläche und damit auch der Siedlungs- und Verkehrsfläche und gleichzeitig zu einer Abnahme der Landwirtschaftsfläche, die auf keiner realen Nutzungsänderung sondern auf dieser Berichtigung der Nutzungsartenzuordnung beruhte.

Über die sachliche Abgrenzung der Flächen und die Zuordnung der Daten zu den nachgewiesenen Kategorien von Nutzungsarten geben die nachfolgenden Erläuterungen im einzelnen Auskunft. Diese Informationen liefern z.B. den für die Interpretation der Daten wichtigen Hinweis, dass zur Gebäude- und Freifläche sowie zur Verkehrsfläche nicht nur bebaute Flächen gehören. Die Gebäude- und Freifläche – hier werden flächendeckend die beiden Teilbereiche Wohnen und Gewerbe/Industrie nachgewiesen – umfasst beispielsweise auch unbebaute, aber einem Gebäude fest zugeordnete Flächen wie etwa Vorgärten, Grünflächen oder Spielplätze, die Verkehrsfläche auch zugehörige Flächen wie etwa Trenn- und Seitenstreifen, Böschungen und Gräben sowie unbefestigte Wirtschaftswege.

2. Abgrenzung der Nutzungsarten

Gebäude- und Freifläche

Flächen mit Gebäuden sowie unbebaute Flächen, die Zwecken der Gebäude untergeordnet sind. Zu den unbebauten Flächen zählen Hofräume, Vorgärten, Hausgärten, Lagerplätze, Grünflächen, Spielplätze, Stellplätze, Zufahrten und ähnliche Flächen, es sei denn, dass sie wegen eigenständiger Verwendung nach ihrer tatsächlichen Nutzung zuzuordnen sind; zu den unbebauten Flächen gehören außerdem zur Zeit noch nicht bebaute, aber bereits als Bauplätze ausgewiesene Flächen.

Unterposition: Wohnen

Gebäude- und Freiflächen, die vorherrschend Wohnzwecken dienen.

Unterposition: Gewerbe und Industrie

Gebäude- und Freiflächen, die vorherrschend gewerblichen und industriellen Zwecken dienen. Hierzu gehören bei einem Betriebsgelände auch Verwaltungsgebäude, Wohngebäude für Betriebsinhaber, Hausmeister, Pfortner usw., Stellplätze und Garagen, soweit sie mit den eigentlichen Betriebsanlagen räumlich zusammen liegen, ferner Werkstraßen, Gleisanlagen, Lagerflächen, Verloaderampen.

Betriebsfläche

Unbebaute Flächen, die überwiegend gewerblich, industriell oder für Zwecke der Ver- und Entsorgung genutzt werden, sofern diese Flächen nicht in die Position „Gebäude- und Freifläche“ einzu-beziehen sind. Zur Betriebsfläche gehören Abbau-land (z.B. Kiesgruben, Steinbrüche), Halden, Lagerplätze, Deponien und dgl.

Unterposition: **Abbauland**

Flächen, die durch Abbau der Bodensubstanz genutzt werden. Nach Einstellung des Abbaus ist Abbauland, falls es nicht rekultiviert wird, in der Regel Unland. Zum Abbauland gehören Flächen auf denen Kies, Lehm, Sand, Gestein, Erz, Kohle und dgl. abgebaut werden.

Erholungsfläche

Unbebaute Flächen, die überwiegend dem Sport, der Erholung oder dazu dienen, Tiere oder Pflanzen zu zeigen. Hierzu gehören Grünanlagen (einschließlich unbebauter Flächen in zoologischen oder botanischen Gärten und dgl.), Sportflächen und Campingplätze.

Unterposition: **Grünanlagen**

Unbebaute Flächen, die der Erholung dienen. Innerhalb von Grünanlagen befindliche Einrichtungen wie Spielplätze und Verkaufsstände (Kioske) werden nicht besonders ausgewiesen. Zu den Grünanlagen gehören auch Parks, Liegewiesen, Bolzplätze, Schrebergärten, Wochenendplätze, Wildgehege sowie unbebaute Flächen von zoologischen oder botanischen Gärten.

Verkehrsfläche

Flächen, die dem Straßen-, Schienen- oder Luftverkehr dienen, einschließlich Wegen (auch Feld- und Fußwege, soweit sie nach allgemeiner Auffassung als „Wege“ zu bezeichnen sind), Plätzen (auch Markt-, Park- und Rastplätze) und Anlagen (ohne Gebäude) für den Schiffsverkehr.

Unterposition: **Straßen, Wege, Plätze**

Flächen, die nach allgemeiner Auffassung als „Straßen“, „Wege“ bzw. „Plätze“ zu bezeichnen sind. Als „Straßen“ werden auch zugehörige Flächen wie Trenn- und Seitenstreifen, Brücken, Böschungen und Gräben, Rad- und Gehwege, Parkstreifen und ähnliche Einrichtungen nachgewiesen. Als „Wege“ zählen auch Fahr- und Fußwege. Als „Plätze“ gelten vor allem Flächen, die überwiegend dem Verkehr oder zum Abhalten von Märkten dienen und allgemein als Platz bezeichnet werden, einschl. Markt-, Park- und Rastplätzen.

Landwirtschaftsfläche

Flächen, die dem Ackerbau, der Wiesen- und Weidewirtschaft, dem Gartenbau (einschl. Obstanlagen und Baumschulen) oder dem Weinbau dienen. Zur Landwirtschaftsfläche zählen auch Moor- und Heideflächen, Brachland sowie landwirtschaftliche Betriebsflächen.

Unterposition: **Moor**

Unkultivierte Flächen mit einer mindestens 20 cm starken Schicht aus vertorften oder vermoorten Pflanzenresten, soweit nicht Abbauland. Ein geringwertiger Baumbestand (Gehölz) ändert nicht den Charakter „Moor“.

Unterposition: **Heide**

Unkultivierte, sandige, überwiegend mit Heidekraut oder Ginster bewachsene Flächen. Ein geringwertiger Baumbestand (Gehölz) ändert nicht den Charakter „Heide“.

Waldfläche

Flächen, die mit Waldbäumen oder Sträuchern bestockt sind. Hierzu gehören auch Auwälder, Gehölze, wieder aufzuforstende Kahlschläge, Waldblößen, Pflanzgärten, Holzlagerplätze, Wildäsungsflächen und dgl.

Wasserfläche

Flächen, die während des größeren Teils des Jahres mit Wasser bedeckt sind, gleichgültig, ob das Wasser in natürlichen oder künstlichen Betten fließt oder steht. In die Wasserfläche einbezogen werden auch zugehörige Böschungen, kleine Inseln und dgl.; dagegen werden wasserbedeckte Flächen geringer Ausdehnung wie kleine Weiher, Quellen und kleine Bäche, nicht ausgewiesen.

Flächen anderer Nutzung

Flächen, die entsprechend ihrer überwiegenden Verwendung keiner der vorgenannten Nutzungsarten zuzuordnen sind. Hierzu gehören u.a. historische Anlagen (soweit nicht vom Charakter der Anlage her die Zuordnung zur Nutzungsartengruppe Gebäude- und Freifläche zutrifft), Friedhöfe und Unland (z.B. Felsen, stillgelegtes Abbauland).

Unterposition: Unland

Flächen, die nicht nutzbar sind wie Felsen, Steinriegel, größere Böschungen, Dünen, stillgelegtes Abbauland und dgl.

Gebietsfläche

Mit Hilfe des Liegenschaftskatasters ermittelte Gesamtfläche der jeweiligen regionalen Einheit (z.B. Gemeinde, gemeindefreies Gebiet, Kreis). Die Gebietsfläche ergibt sich jeweils als Summe der aufgeführten Hauptpositionen.

Siedlungs- und Verkehrsfläche

Die Siedlungs- und Verkehrsfläche setzt sich zusammen aus der Gebäude- und Freifläche, der Betriebsfläche mit Ausnahme des Abbaulands, der Erholungsfläche, der Verkehrsfläche sowie der Friedhofsfläche. Die Friedhofsfläche ist - soweit nicht bereits in zuvor genannten Positionen enthalten - Bestandteil der Flächen anderer Nutzung.

Zeichenerklärung

0 = mehr als nichts, aber weniger als die Hälfte der kleinsten darstellbaren Einheit

- = nichts vorhanden

XX = kein Zahlennachweis, da Angabe wegen des kleinen Basiswertes nicht sinnvoll und/oder der verfügbare Platz zur Darstellung nicht ausreichend

· = Zahlenwert unbekannt oder geheim zuhalten

Abkürzungen

| | | |
|-----------|---|------------------|
| GKSt | = | Große Kreisstadt |
| ha | = | Hektar |
| Lkr | = | Landkreis |
| M | = | Markt |
| Schl.-Nr. | = | Schlüsselnummer |
| St | = | Stadt |

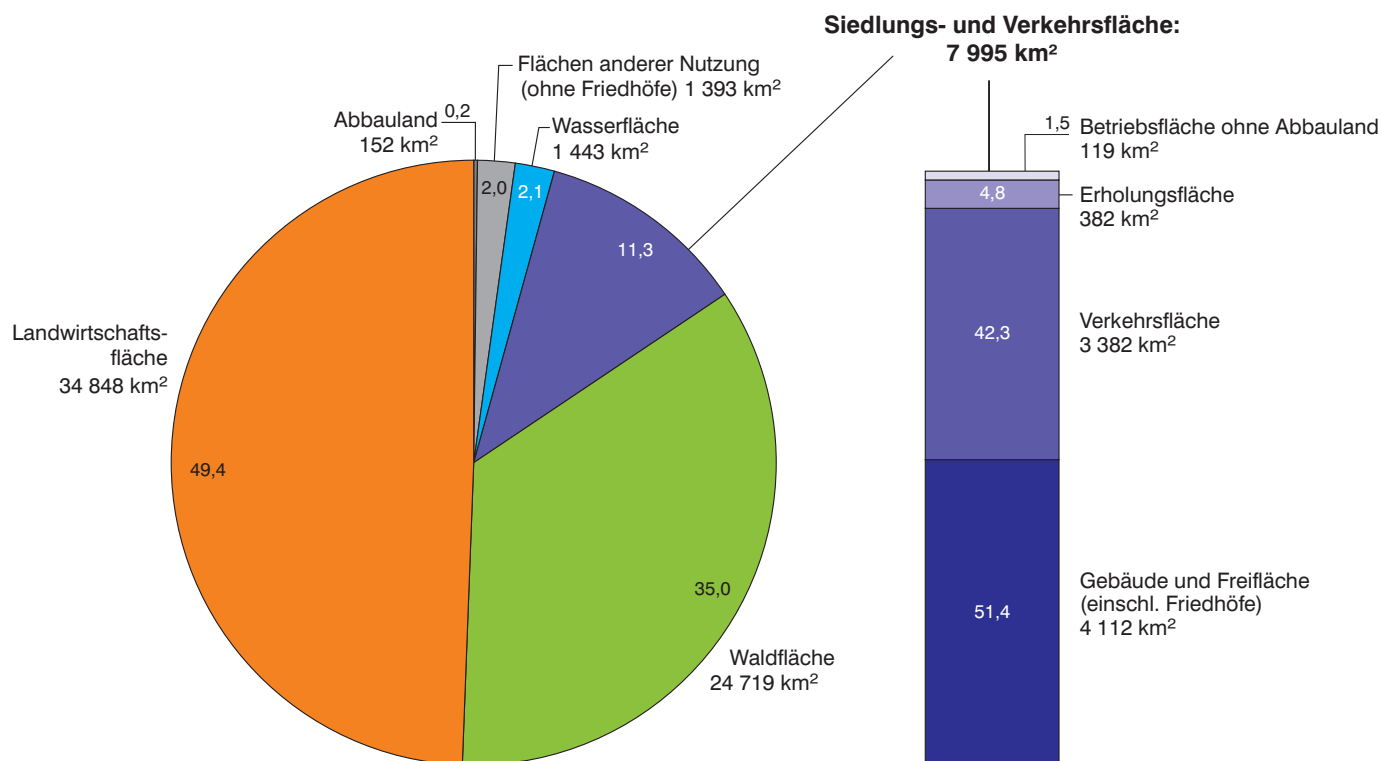
Hinweis

Da die Rundungen der Flächenangaben in jedem Tabellenfeld für sich erfolgten, können innerhalb der Tabelle Rundungsdifferenzen zwischen den ausgedruckten Gesamtzahlen und der Summe der Teilzahlen auftreten.

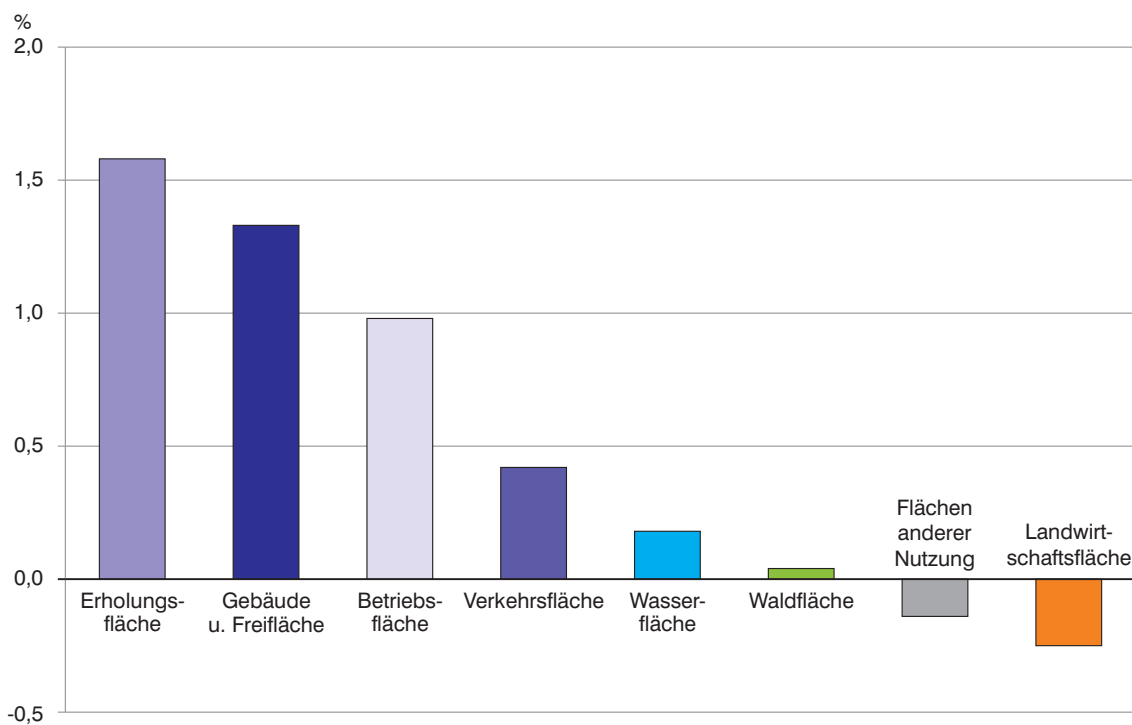
1. Bodenfläche Bayerns zum 31. Dezember 2010 nach Nutzungsarten

Ergebnisse der Flächenerhebung in Prozent

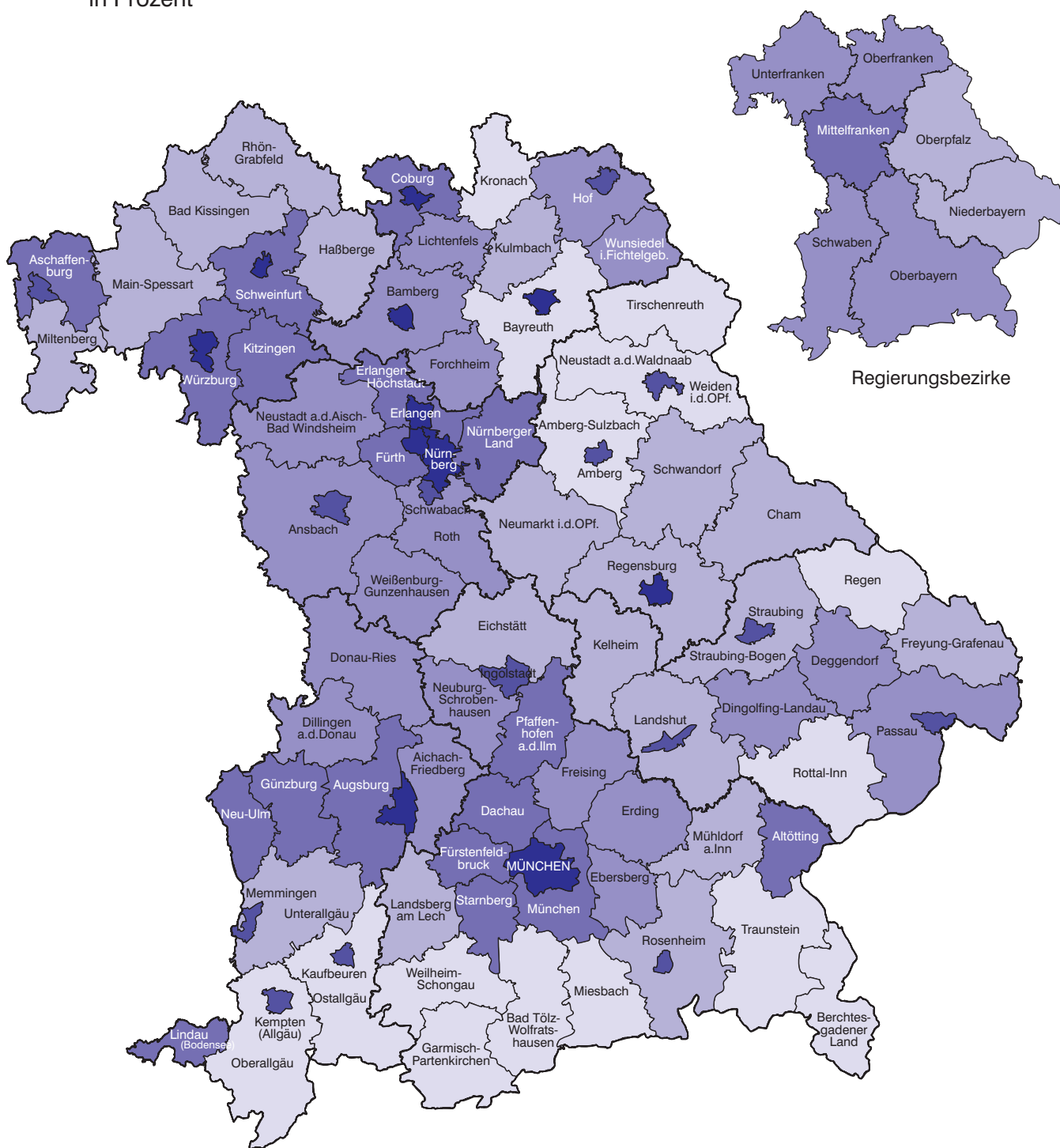
Gesamtfläche: 70 550 km²




Veränderung gegenüber der Flächenerhebung zum 31. Dezember 2009



2. Anteil der Siedlungs- und Verkehrsfläche an der Gebietsfläche in den kreisfreien Städten und Landkreisen Bayerns am 31. Dezember 2010 in Prozent



Anteil der Siedlungs-
und Verkehrsfläche in %



bis unter 9,0
9,0 bis unter 10,5
10,5 bis unter 12,0
12,0 bis unter 20,0
20,0 bis unter 40,0
40,0 oder mehr

Häufigkeit

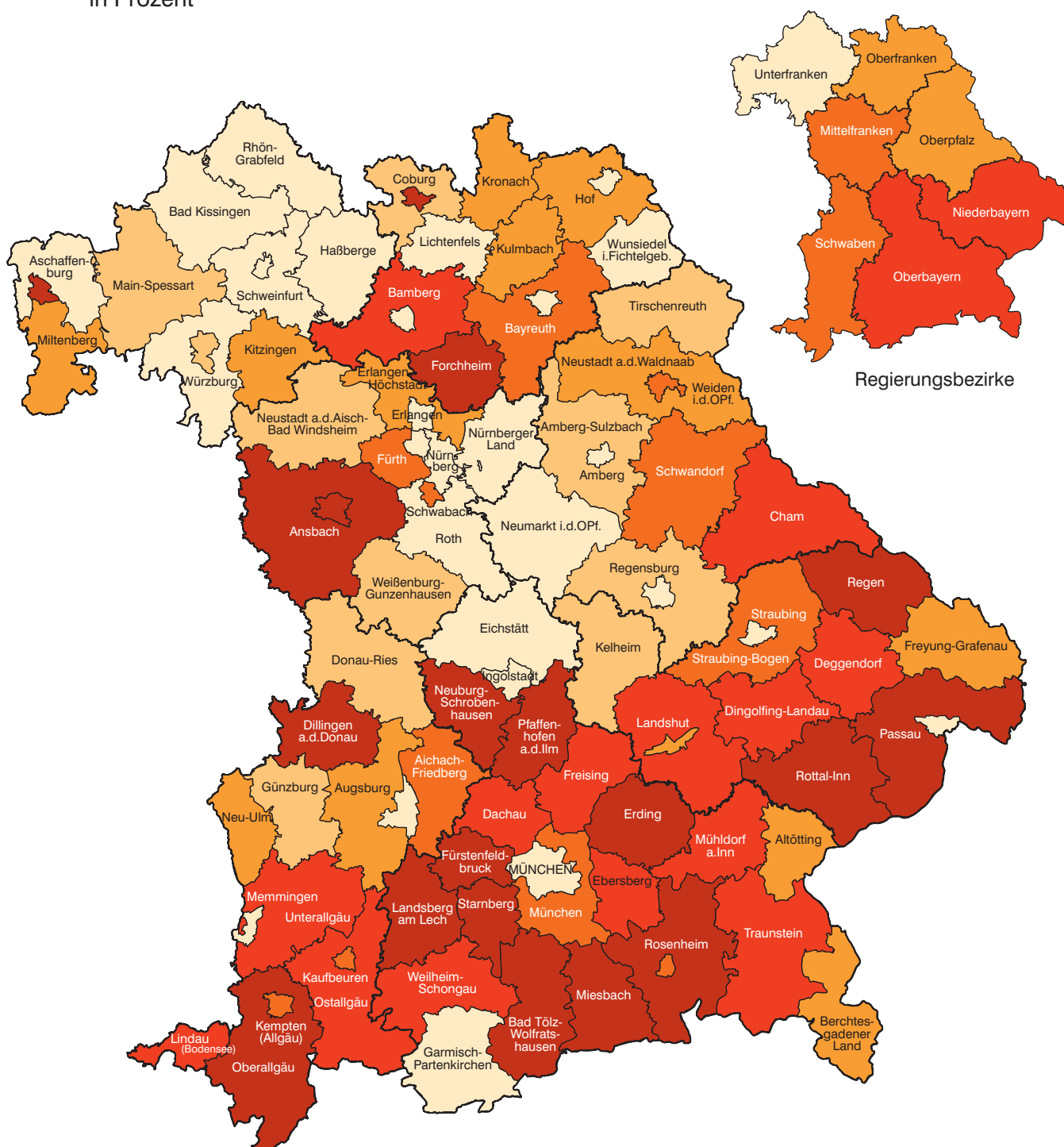
15
19
19
18
14
11

Minimum: Lkr Garmisch-Partenkirchen 4,6 %


Maximum: Krfr. St München 75,3 %

Bayern: 11,3 %

3. Veränderung der Siedlungs- und Verkehrsfläche in den kreisfreien Städten und Landkreisen Bayerns 2010 gegenüber 2009 in Prozent



Veränderung der Siedlungs-
und Verkehrsfläche in %



Häufigkeit

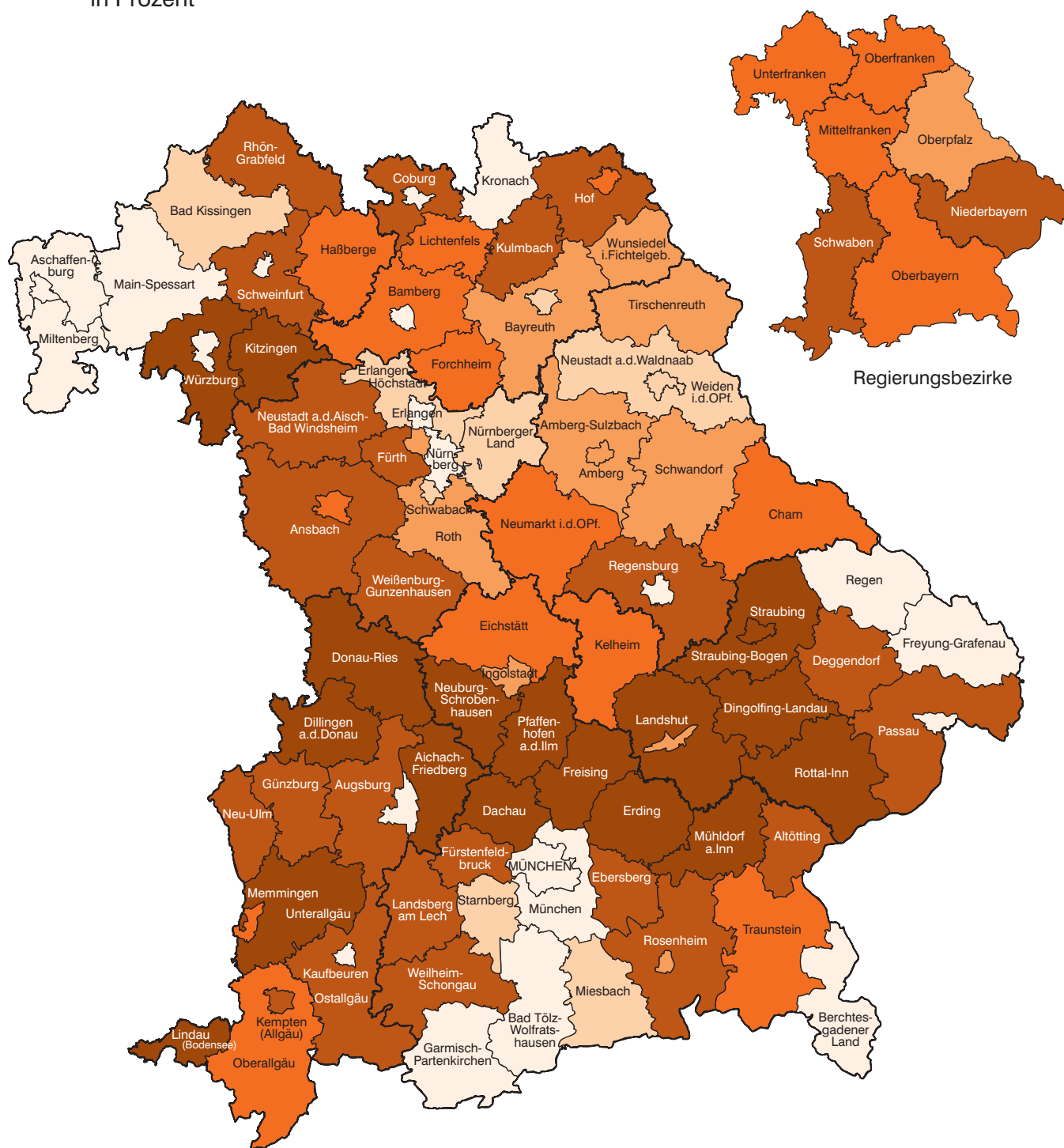
28
11
13
11
14
19

Minimum: Krfr. St Erlangen -0,1 %


Maximum: Krfr. St Ansbach 8,2 %

Bayern: 1,0 %

4. Anteil der Landwirtschaftsfläche an der Gebietsfläche in den kreisfreien Städten und Landkreisen Bayerns am 31. Dezember 2010 in Prozent



Anteil der
Landwirtschaftsfläche in %



Häufigkeit

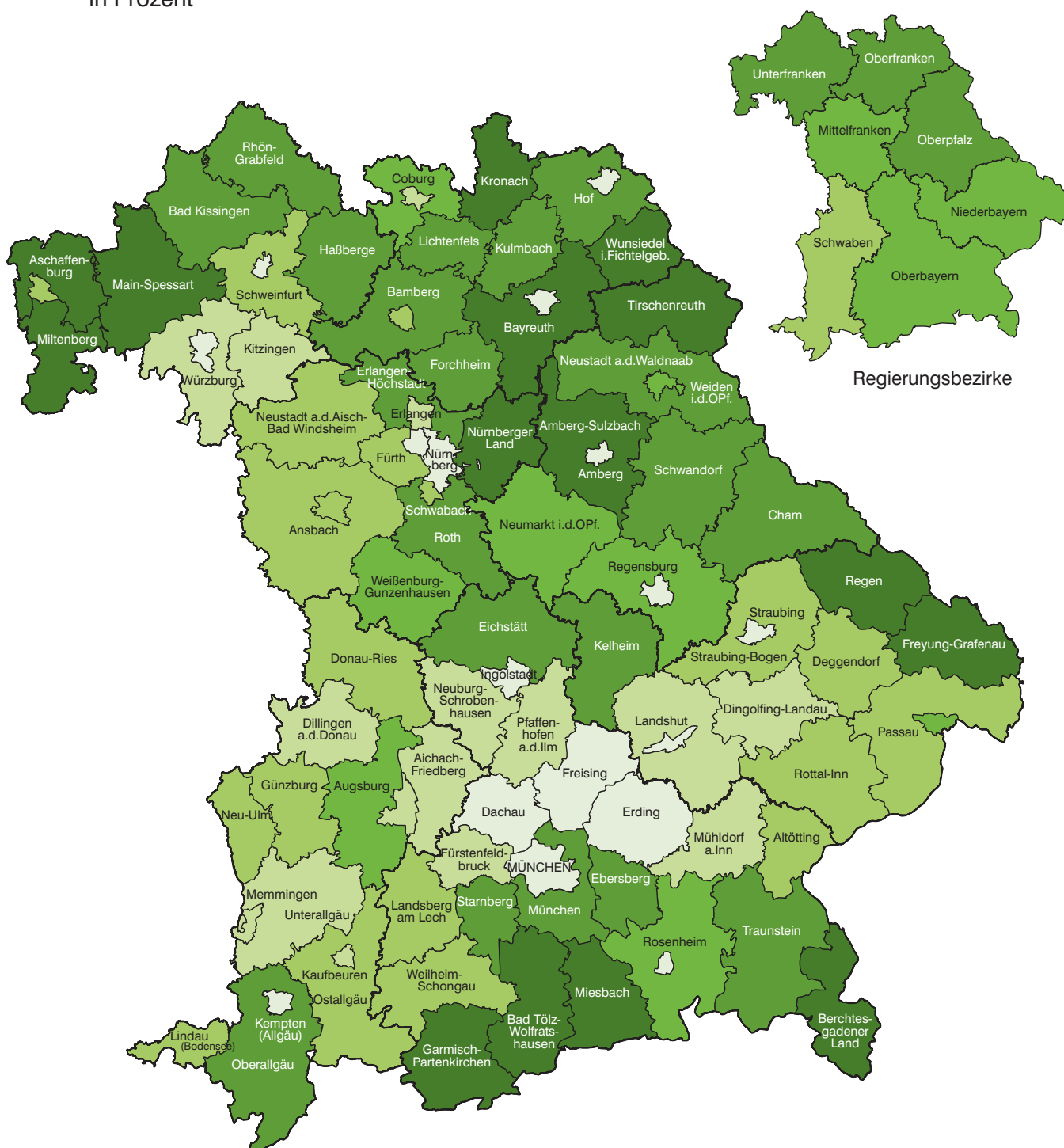
22
9
11
13
23
18

Minimum: Krfr. St München 17,6 %

Maximum: Lkr Erding 73,8 %


Bayern: 49,4 %

5. Anteil der Waldfläche an der Gebietsfläche in den kreisfreien Städten und Landkreisen Bayerns am 31. Dezember 2010 in Prozent



Regierungsbezirke

Anteil der
Waldfläche in %



bis unter 20,0
20,0 bis unter 25,0
25,0 bis unter 30,0
30,0 bis unter 35,0
35,0 bis unter 45,0
45,0 oder mehr

Häufigkeit

17
16
20
8
20
15

Minimum: Krfr. St Straubing 0,9 %

Maximum: Lkr Regen 64,5 %

Bayern: 35,0 %

| Schl. Nr. | Gebiet | Gebäude- und Freifläche | | | | | | | | Betriebsfläche | | | | | |
|--------------|--------|-------------------------|-------------------------|--|---|----------|---|--------------------|---|----------------|-------------------------|--|----|----------------------------|---|
| | | insgesamt | | | | darunter | | | | insgesamt | | | | darunter Abbau- land | |
| | | | | | | Wohnen | | Gewerbe/ Industrie | | | | | | | |
| | | Fläche | Anteil von Sp. 49 | Veränderung 2010 gegenüber 2009 | | Fläche | Verän- derung 2010 gegen- über 2009 | Fläche | Verän- derung 2010 gegen- über 2009 | Fläche | Anteil von Sp. 49 | Veränderung 2010 gegenüber 2009 | | Fläche | Ver- änderung 2010 gegen- über 2009 |
| | | ha | % | ha | % | ha | | | | ha | % | ha | % | ha | |
| | | 1 | 2 | 3 | 4 | 5 | 6 | 7 | 8 | 9 | 10 | 11 | 12 | 13 | 14 |

Zusammenstellung nach Regierungsbezirken

| | | | | | | | | | | | | | | |
|------------------------------|--------|------|------|-----|--------|------|-------|-----|-------|-----|-----|------|-------|----|
| Oberbayern | 109742 | 6,3 | 1568 | 1,4 | 54610 | 602 | 10256 | 33 | 7344 | 0,4 | 35 | 0,5 | 4577 | 2 |
| Niederbayern | 56058 | 5,4 | 934 | 1,7 | 24388 | 327 | 4470 | 153 | 3843 | 0,4 | 113 | 3,0 | 2246 | 34 |
| Oberpfalz | 46282 | 4,8 | 566 | 1,2 | 20876 | 245 | 4599 | 124 | 3213 | 0,3 | 6 | 0,2 | 1704 | 4 |
| Oberfranken | 41680 | 5,8 | 452 | 1,1 | 20846 | 188 | 4576 | 28 | 2501 | 0,3 | 21 | 0,9 | 1436 | 1 |
| Mittelfranken | 47972 | 6,6 | 642 | 1,4 | 22280 | 197 | 5524 | 10 | 2748 | 0,4 | 32 | 1,2 | 1080 | 1 |
| Unterfranken | 44490 | 5,2 | 321 | 0,7 | 21487 | 136 | 4835 | 64 | 3559 | 0,4 | 16 | 0,4 | 1801 | 17 |
| Schwaben | 61772 | 6,2 | 879 | 1,4 | 28664 | 428 | 7161 | 149 | 3850 | 0,4 | 40 | 1,0 | 2345 | -1 |
| Bayern | 407995 | 5,8 | 5362 | 1,3 | 193152 | 2123 | 41422 | 560 | 27058 | 0,4 | 262 | 1,0 | 15189 | 59 |
| Kreisfreie Städte | 58365 | 28,0 | 256 | 0,4 | 29060 | 146 | 7860 | -51 | 1294 | 0,6 | -15 | -1,2 | 357 | 6 |
| Landkreise | 349630 | 5,1 | 5106 | 1,5 | 164092 | 1977 | 33562 | 611 | 25764 | 0,4 | 278 | 1,1 | 14832 | 53 |
| dar. Große Kreisstädte | 20323 | 11,5 | 242 | 1,2 | 9646 | 90 | 2897 | 43 | 1080 | 0,6 | 4 | 0,3 | 584 | 3 |

Regierungsbezirk Oberbayern

Kreisfreie Städte

| | | | | | | | | | | | | | | |
|----------------------|-------|------|-----|------|------|----|------|-----|-----|-----|----|------|----|----|
| 161 Ingolstadt | 3020 | 22,6 | 4 | 0,1 | 1484 | 9 | 604 | -19 | 49 | 0,4 | -0 | -0,1 | 16 | -0 |
| 162 München | 14124 | 45,5 | -21 | -0,1 | 7717 | 40 | 1124 | -31 | 192 | 0,6 | -5 | -2,4 | 53 | -1 |
| 163 Rosenheim | 1012 | 27,2 | 9 | 0,9 | 574 | 4 | 95 | -2 | 18 | 0,5 | -0 | -1,8 | 2 | - |

Landkreise

| | | | | | | | | | | | | | | |
|------------------------------------|--------|------|------|-----|-------|-----|-------|-----|------|-----|-----|-------|------|-----|
| 171 Altötting | 3981 | 7,0 | 46 | 1,2 | 1777 | 15 | 690 | 13 | 248 | 0,4 | -0 | -0,0 | 152 | 3 |
| 172 Berchtesgadener Land | 3008 | 3,6 | 42 | 1,4 | 1499 | 14 | 239 | 4 | 202 | 0,2 | -0 | -0,0 | 172 | 0 |
| dar. Bad Reichenhall, GKSt | 390 | 9,9 | 4 | 1,0 | 202 | 2 | 20 | 0 | 1 | 0,0 | - | - | - | - |
| 173 Bad Tölz-Wolfratshausen | 3683 | 3,3 | 120 | 3,4 | 1868 | 42 | 304 | 5 | 378 | 0,3 | -33 | -8,0 | 286 | -28 |
| 174 Dachau | 4071 | 7,0 | 42 | 1,0 | 1880 | 13 | 324 | 1 | 220 | 0,4 | 8 | 3,7 | 101 | 1 |
| dar. Dachau, GKSt | 787 | 22,5 | 2 | 0,3 | 392 | 2 | 105 | 0 | 33 | 0,9 | 0 | 0,0 | 18 | - |
| 175 Ebersberg | 3313 | 6,0 | 32 | 1,0 | 1666 | 17 | 236 | 9 | 219 | 0,4 | 2 | 1,1 | 154 | 4 |
| 176 Eichstätt | 5188 | 4,3 | 15 | 0,3 | 2429 | 16 | 557 | -0 | 799 | 0,7 | 24 | 3,1 | 495 | 0 |
| dar. Eichstätt, GKSt | 373 | 7,8 | 1 | 0,4 | 186 | 2 | 42 | 0 | 83 | 1,7 | -0 | -0,1 | 67 | - |
| 177 Erding | 4457 | 5,1 | 122 | 2,8 | 1828 | 24 | 298 | 18 | 225 | 0,3 | -4 | -1,7 | 129 | -3 |
| 178 Freising | 4897 | 6,1 | 106 | 2,2 | 2205 | 27 | 478 | 8 | 404 | 0,5 | 7 | 1,8 | 283 | 2 |
| dar. Freising, GKSt | 898 | 10,1 | 7 | 0,8 | 454 | 2 | 74 | -2 | 20 | 0,2 | - | - | 12 | - |
| 179 Fürstenfeldbruck | 4267 | 9,8 | 81 | 1,9 | 2675 | 33 | 302 | 12 | 236 | 0,5 | 17 | 7,6 | 115 | 1 |
| dar. Fürstenfeldbruck, GKSt | 581 | 17,9 | 3 | 0,5 | 345 | 3 | 58 | -1 | 45 | 1,4 | 4 | 10,9 | 39 | 4 |
| dar. Germering, GKSt | 468 | 21,7 | 2 | 0,4 | 340 | 2 | 20 | 1 | 1 | 0,1 | -1 | -35,6 | 0 | - |
| 180 Garmisch-Partenkirchen | 2621 | 2,6 | 19 | 0,7 | 1449 | 8 | 85 | -1 | 172 | 0,2 | -3 | -1,5 | 95 | - |
| 181 Landsberg a.Lech | 4240 | 5,3 | 101 | 2,4 | 2025 | 25 | 424 | 13 | 399 | 0,5 | 5 | 1,3 | 282 | 5 |
| dar. Landsberg a.Lech, GKSt | 581 | 17,9 | 3 | 0,5 | 345 | 3 | 58 | -1 | 45 | 1,4 | 4 | 10,9 | 39 | 4 |
| 182 Miesbach | 3177 | 3,7 | 68 | 2,2 | 1757 | 26 | 158 | 5 | 151 | 0,2 | -2 | -1,1 | 90 | -1 |
| 183 Mühldorf a.Inn | 4157 | 5,2 | 53 | 1,3 | 1742 | 11 | 594 | -1 | 242 | 0,3 | 9 | 3,7 | 167 | -3 |
| 184 München | 7609 | 11,4 | 59 | 0,8 | 3949 | 28 | 834 | 6 | 388 | 0,6 | 4 | 1,0 | 284 | 7 |
| 185 Neuburg-Schrobenhausen | 4358 | 5,9 | 116 | 2,7 | 1800 | 27 | 506 | 8 | 314 | 0,4 | 3 | 1,0 | 163 | 0 |
| dar. Neuburg a.d.Donau, GKSt | 468 | 21,7 | 2 | 0,4 | 340 | 2 | 20 | 1 | 1 | 0,1 | -1 | -35,6 | 0 | - |
| 186 Pfaffenhofen a.d.Ilm | 4957 | 6,5 | 87 | 1,8 | 2163 | 27 | 520 | 17 | 472 | 0,6 | 1 | 0,2 | 205 | -1 |
| 187 Rosenheim | 8327 | 5,8 | 133 | 1,6 | 4276 | 41 | 692 | -40 | 576 | 0,4 | 5 | 0,9 | 410 | -1 |
| 188 Starnberg | 3938 | 8,1 | 135 | 3,5 | 2534 | 94 | 222 | 5 | 461 | 0,9 | -28 | -5,8 | 215 | -5 |
| 189 Traunstein | 6618 | 4,3 | 130 | 2,0 | 3084 | 36 | 545 | 9 | 444 | 0,3 | -3 | -0,7 | 310 | -0 |
| dar. Traunstein, GKSt | 782 | 13,5 | 19 | 2,5 | 314 | 2 | 202 | 1 | 40 | 0,7 | -0 | -0,4 | 24 | - |
| 190 Weilheim-Schongau | 4719 | 4,9 | 71 | 1,5 | 2229 | 26 | 427 | -6 | 534 | 0,6 | 28 | 5,6 | 399 | 21 |
| Oberbayern | 109742 | 6,3 | 1568 | 1,4 | 54610 | 602 | 10256 | 33 | 7344 | 0,4 | 35 | 0,5 | 4577 | 2 |

| Erholungsfläche | | | | | | Verkehrsfläche | | | | | | Schl. Nr. |
|-----------------|-------------------------|--|----|----------------------|--|----------------|-------------------------|--|----|-----------------------------------|--|--------------|
| insgesamt | | | | darunter Grünanlagen | | insgesamt | | | | darunter Straßen, Wege, Plätze | | |
| Fläche | Anteil von Sp. 49 | Veränderung 2010 gegenüber 2009 | | Fläche | Veränderung 2010 gegenüber 2009 | Fläche | Anteil von Sp. 49 | Veränderung 2010 gegenüber 2009 | | Fläche | Veränderung 2010 gegenüber 2009 | |
| ha | % | ha | % | ha | | ha | % | ha | % | ha | | |
| 15 | 16 | 17 | 18 | 19 | 20 | 21 | 22 | 23 | 24 | 25 | 26 | |

Zusammenstellung nach Regierungsbezirken

| | | | | | | | | | | | |
|-------|-----|-----|-----|-------|-----|--------|------|------|-----|--------|------|
| 12794 | 0,7 | 289 | 2,3 | 5978 | 185 | 70105 | 4,0 | 342 | 0,5 | 60677 | 258 |
| 3893 | 0,4 | 50 | 1,3 | 1090 | 15 | 44117 | 4,3 | 118 | 0,3 | 42096 | 115 |
| 3307 | 0,3 | 28 | 0,9 | 905 | -2 | 45326 | 4,7 | 133 | 0,3 | 43138 | 154 |
| 3805 | 0,5 | 31 | 0,8 | 1625 | 23 | 36149 | 5,0 | 161 | 0,4 | 33897 | 182 |
| 4066 | 0,6 | 70 | 1,8 | 1928 | 45 | 46444 | 6,4 | 340 | 0,7 | 42891 | 333 |
| 4813 | 0,6 | 49 | 1,0 | 1942 | 14 | 48787 | 5,7 | 95 | 0,2 | 46098 | 91 |
| 5512 | 0,6 | 76 | 1,4 | 2180 | 25 | 47282 | 4,7 | 213 | 0,5 | 43773 | 198 |
| 38190 | 0,5 | 593 | 1,6 | 15647 | 304 | 338210 | 4,8 | 1401 | 0,4 | 312571 | 1331 |
| 9013 | 4,3 | 168 | 1,9 | 6513 | 138 | 24768 | 11,9 | 194 | 0,8 | 20688 | 119 |
| 29177 | 0,4 | 425 | 1,5 | 9134 | 167 | 313443 | 4,6 | 1207 | 0,4 | 291883 | 1212 |
| 2317 | 1,3 | 46 | 2,0 | 1046 | 38 | 13056 | 7,4 | 52 | 0,4 | 11171 | 27 |

Regierungsbezirk Oberbayern

| | | | | | | | | | | | | |
|-------|------|-----|------|------|-----|-------|------|-----|------|-------|-----|-----|
| 489 | 3,7 | 6 | 1,2 | 331 | 6 | 1246 | 9,3 | 3 | 0,3 | 1117 | 5 | 161 |
| 3477 | 11,2 | 79 | 2,3 | 2940 | 84 | 5292 | 17,0 | 61 | 1,2 | 4359 | 14 | 162 |
| 77 | 2,1 | -1 | -1,3 | 30 | -0 | 347 | 9,3 | 2 | 0,7 | 274 | -0 | 163 |
| | | | | | | | | | | | | |
| 348 | 0,6 | 1 | 0,3 | 89 | -0 | 2397 | 4,2 | 7 | 0,3 | 2166 | 6 | 171 |
| 272 | 0,3 | 1 | 0,4 | 63 | 0 | 1937 | 2,3 | 3 | 0,2 | 1736 | 4 | 172 |
| 36 | 0,9 | 0 | 0,2 | 18 | - | 175 | 4,4 | 0 | 0,1 | 163 | 0 | |
| 430 | 0,4 | 4 | 1,0 | 66 | 1 | 2204 | 2,0 | 7 | 0,3 | 2099 | 7 | 173 |
| 413 | 0,7 | 33 | 8,8 | 131 | 26 | 2677 | 4,6 | 10 | 0,4 | 2489 | 9 | 174 |
| 100 | 2,9 | 18 | 22,0 | 55 | 18 | 311 | 8,9 | 1 | 0,2 | 279 | 1 | |
| 527 | 1,0 | 4 | 0,9 | 159 | 3 | 1875 | 3,4 | 28 | 1,5 | 1687 | 29 | 175 |
| 414 | 0,3 | 10 | 2,6 | 138 | 4 | 5906 | 4,9 | 3 | 0,1 | 5679 | 1 | 176 |
| 32 | 0,7 | 2 | 7,7 | 17 | 2 | 294 | 6,2 | 3 | 1,1 | 240 | 3 | |
| 449 | 0,5 | 7 | 1,5 | 148 | 2 | 4316 | 5,0 | -3 | -0,1 | 2973 | 5 | 177 |
| 446 | 0,6 | 4 | 1,0 | 168 | 2 | 4103 | 5,1 | 3 | 0,1 | 3195 | 6 | 178 |
| 113 | 1,3 | 1 | 1,0 | 51 | 0 | 913 | 10,3 | 0 | 0,0 | 500 | 0 | |
| 487 | 1,1 | 41 | 9,3 | 177 | 11 | 2736 | 6,3 | 10 | 0,4 | 2025 | 6 | 179 |
| 75 | 2,3 | 1 | 1,5 | 35 | 0 | 385 | 11,8 | 0 | 0,1 | 231 | 0 | |
| 63 | 2,9 | - | - | 29 | - | 221 | 10,2 | -0 | -0,1 | 206 | -0 | |
| 211 | 0,2 | 2 | 0,9 | 75 | 2 | 1713 | 1,7 | 1 | 0,1 | 1486 | 2 | 180 |
| 302 | 0,4 | 4 | 1,3 | 116 | 1 | 3284 | 4,1 | 29 | 0,9 | 2806 | 23 | 181 |
| 75 | 2,3 | 1 | 1,5 | 35 | 0 | 385 | 11,8 | 0 | 0,1 | 231 | 0 | |
| 318 | 0,4 | 1 | 0,4 | 35 | 0 | 1816 | 2,1 | 4 | 0,2 | 1620 | 4 | 182 |
| 352 | 0,4 | -2 | -0,6 | 143 | -3 | 2885 | 3,6 | 31 | 1,1 | 2550 | 32 | 183 |
| 1024 | 1,5 | 20 | 2,0 | 449 | 12 | 3831 | 5,7 | 39 | 1,0 | 3488 | 20 | 184 |
| 339 | 0,5 | 8 | 2,3 | 115 | 10 | 3656 | 4,9 | 31 | 0,8 | 3288 | 11 | 185 |
| 63 | 2,9 | - | - | 29 | - | 221 | 10,2 | -0 | -0,1 | 206 | -0 | |
| 328 | 0,4 | 13 | 4,0 | 93 | 3 | 4255 | 5,6 | 44 | 1,1 | 3409 | 43 | 186 |
| 666 | 0,5 | 37 | 5,9 | 114 | 3 | 4793 | 3,3 | -3 | -0,1 | 4308 | 9 | 187 |
| 455 | 0,9 | 11 | 2,5 | 121 | 14 | 1922 | 3,9 | 7 | 0,4 | 1536 | 0 | 188 |
| 584 | 0,4 | 4 | 0,6 | 147 | 3 | 3910 | 2,5 | 11 | 0,3 | 3616 | 10 | 189 |
| 58 | 1,0 | 1 | 1,2 | 28 | 1 | 414 | 7,2 | 17 | 4,3 | 367 | 13 | |
| 387 | 0,4 | 1 | 0,2 | 131 | -0 | 3003 | 3,1 | 13 | 0,4 | 2772 | 13 | 190 |
| 12794 | 0,7 | 289 | 2,3 | 5978 | 185 | 70105 | 4,0 | 342 | 0,5 | 60677 | 258 | |

| Schl. Nr. | Gebiet | Landwirtschaftsfläche | | | | | | | | Waldfläche | | | |
|--------------|--------|-----------------------|-------------------------|--|----|----------|---|--------|---|------------|-------------------------|--|----|
| | | insgesamt | | | | darunter | | | | insgesamt | | | |
| | | | | | | Moor | | Heide | | | | | |
| | | Fläche | Anteil von Sp. 49 | Veränderung 2010 gegenüber 2009 | | Fläche | Verän- derung 2010 gegenüber 2009 | Fläche | Verän- derung 2010 gegenüber 2009 | Fläche | Anteil von Sp. 49 | Veränderung 2010 gegenüber 2009 | |
| | | ha | % | ha | % | ha | | | | ha | % | ha | % |
| | | 27 | 28 | 29 | 30 | 31 | 32 | 33 | 34 | 35 | 36 | 37 | 38 |

Zusammenstellung nach Regierungsbezirken

| | | | | | | | | | | | | |
|------------------------------|---------|------|-------|------|-------|-----|------|-----|---------|------|------|------|
| Oberbayern | 860086 | 49,1 | -2538 | -0,3 | 15578 | -5 | 1925 | -1 | 583266 | 33,3 | 449 | 0,1 |
| Niederbayern | 562127 | 54,4 | -1370 | -0,2 | 740 | -4 | 487 | -4 | 341472 | 33,1 | 102 | 0,0 |
| Oberpfalz | 421655 | 43,5 | -708 | -0,2 | 1254 | -4 | 316 | -7 | 389029 | 40,1 | -77 | -0,0 |
| Oberfranken | 336873 | 46,6 | -1005 | -0,3 | 163 | - | 136 | -2 | 290350 | 40,2 | 175 | 0,1 |
| Mittelfranken | 358255 | 49,4 | -1150 | -0,3 | 233 | 5 | 142 | -1 | 246177 | 34,0 | 72 | 0,0 |
| Unterfranken | 386356 | 45,3 | -570 | -0,1 | 106 | - | 217 | 4 | 338562 | 39,7 | 243 | 0,1 |
| Schwaben | 559485 | 56,0 | -1339 | -0,2 | 2209 | -3 | 2429 | -8 | 283092 | 28,3 | 55 | 0,0 |
| Bayern | 3484838 | 49,4 | -8680 | -0,2 | 20284 | -10 | 5651 | -19 | 2471948 | 35,0 | 1020 | 0,0 |
| Kreisfreie Städte | 71694 | 34,4 | -506 | -0,7 | 68 | -0 | 222 | -2 | 34806 | 16,7 | 159 | 0,5 |
| Landkreise | 3413144 | 49,9 | -8174 | -0,2 | 20215 | -10 | 5429 | -17 | 2437141 | 35,6 | 861 | 0,0 |
| dar. Große Kreisstädte | 85823 | 48,6 | -278 | -0,3 | 178 | -1 | 260 | -1 | 47713 | 27,0 | -23 | -0,0 |

Regierungsbezirk Oberbayern

Kreisfreie Städte

| | | | | | | | | | | | | |
|----------------------|------|------|-----|------|----|----|-----|----|------|------|----|------|
| 161 Ingolstadt | 5951 | 44,6 | -14 | -0,2 | 5 | - | 5 | - | 1798 | 13,5 | -0 | -0,0 |
| 162 München | 5473 | 17,6 | -85 | -1,5 | 4 | - | 189 | 2 | 1468 | 4,7 | 19 | 1,3 |
| 163 Rosenheim | 1531 | 41,1 | -18 | -1,2 | 10 | -0 | 7 | -2 | 579 | 15,5 | 4 | 0,7 |

Landkreise

| | | | | | | | | | | | | |
|-------------------------------------|--------|------|-------|------|-------|----|------|-----|--------|------|-----|------|
| 171 Altötting | 32172 | 56,5 | -53 | -0,2 | 1 | - | 1 | - | 16138 | 28,3 | 1 | 0,0 |
| 172 Berchtesgadener Land | 19923 | 23,7 | -42 | -0,2 | 48 | -0 | 120 | - | 41153 | 49,0 | -7 | -0,0 |
| dar. Bad Reichenhall, GKSt | 538 | 13,7 | -4 | -0,7 | 0 | - | 8 | - | 2386 | 60,5 | -1 | -0,0 |
| 173 Bad Tölz-Wolfratshausen | 37030 | 33,3 | -113 | -0,3 | 2821 | -9 | 27 | 22 | 57796 | 52,0 | 82 | 0,1 |
| 174 Dachau | 39799 | 68,7 | -106 | -0,3 | 48 | -0 | 14 | -0 | 9621 | 16,6 | 7 | 0,1 |
| dar. Dachau, GKSt | 1906 | 54,5 | -21 | -1,1 | 1 | - | 1 | - | 231 | 6,6 | 0 | 0,0 |
| 175 Ebersberg | 28171 | 51,3 | -75 | -0,3 | 139 | -0 | 11 | -0 | 20244 | 36,9 | 4 | 0,0 |
| 176 Eichstätt | 58441 | 48,1 | -149 | -0,3 | 18 | - | 686 | -21 | 48448 | 39,9 | 133 | 0,3 |
| dar. Eichstätt, GKSt | 1898 | 39,7 | -8 | -0,4 | - | - | 134 | -1 | 1966 | 41,2 | 1 | 0,1 |
| 177 Erding | 64246 | 73,8 | -114 | -0,2 | 121 | -0 | 17 | -0 | 11792 | 13,5 | -5 | -0,0 |
| 178 Freising | 53368 | 66,7 | -130 | -0,2 | 54 | -1 | 17 | -0 | 14529 | 18,2 | 4 | 0,0 |
| dar. Freising, GKSt | 4951 | 55,9 | -10 | -0,2 | 18 | -1 | 6 | - | 1534 | 17,3 | 1 | 0,1 |
| 179 Fürstenfeldbruck | 25767 | 59,3 | -142 | -0,5 | 85 | 0 | 7 | -0 | 9350 | 21,5 | -11 | -0,1 |
| dar. Fürstenfeldbruck, GKSt | 1313 | 40,4 | -4 | -0,3 | 16 | - | 4 | - | 762 | 23,4 | -5 | -0,6 |
| dar. Germering, GKSt | 933 | 43,2 | -1 | -0,1 | - | - | 3 | - | 461 | 21,4 | - | - |
| 180 Garmisch-Partenkirchen | 25310 | 25,0 | -26 | -0,1 | 3161 | 0 | 123 | -0 | 49842 | 49,2 | 15 | 0,0 |
| 181 Landsberg a. Lech | 42847 | 53,3 | -126 | -0,3 | 83 | -0 | 13 | -2 | 22635 | 28,1 | -14 | -0,1 |
| dar. Landsberg a. Lech, GKSt | 1313 | 40,4 | -4 | -0,3 | 16 | - | 4 | - | 762 | 23,4 | -5 | -0,6 |
| 182 Miesbach | 30416 | 35,2 | -91 | -0,3 | 333 | -0 | 32 | - | 44188 | 51,2 | 14 | 0,0 |
| 183 Mühldorf a. Inn | 53731 | 66,7 | -99 | -0,2 | 25 | - | 15 | -0 | 17491 | 21,7 | 6 | 0,0 |
| 184 München | 22447 | 33,7 | -115 | -0,5 | 20 | - | 245 | 1 | 29633 | 44,4 | 7 | 0,0 |
| 185 Neuburg-Schrobenhausen | 46703 | 63,1 | -144 | -0,3 | 26 | - | 79 | - | 16929 | 22,9 | 5 | 0,0 |
| dar. Neuburg a.d. Donau, GKSt | 933 | 43,2 | -1 | -0,1 | - | - | 3 | - | 461 | 21,4 | - | - |
| 186 Pfaffenhofen a.d. Ilm | 46486 | 61,1 | -283 | -0,6 | 3 | - | 11 | - | 17862 | 23,5 | 125 | 0,7 |
| 187 Rosenheim | 74706 | 51,9 | -162 | -0,2 | 2226 | 19 | 100 | -0 | 48957 | 34,0 | -11 | -0,0 |
| 188 Starnberg | 17831 | 36,6 | -159 | -0,9 | 662 | -6 | 27 | - | 17318 | 35,5 | 37 | 0,2 |
| 189 Traunstein | 71302 | 46,5 | -148 | -0,2 | 1823 | -1 | 172 | 0 | 56934 | 37,1 | -2 | -0,0 |
| dar. Traunstein, GKSt | 2781 | 48,0 | -4 | -0,2 | 5 | - | - | - | 1495 | 25,8 | -32 | -2,1 |
| 190 Weilheim-Schongau | 56432 | 58,4 | -145 | -0,3 | 3861 | -7 | 5 | - | 28562 | 29,6 | 36 | 0,1 |
| Oberbayern | 860086 | 49,1 | -2538 | -0,3 | 15578 | -5 | 1925 | -1 | 583266 | 33,3 | 449 | 0,1 |

| Wasserfläche | | | | Flächen anderer Nutzung | | | | | | Gebiets- fläche | hiervon Siedlungs- und Verkehrsfläche | | | Schl. Nr. |
|--------------|-------------------------|--|----|-------------------------|-------------------------|--|-----------------|--------|--|--------------------|---------------------------------------|----------------------|--|--------------|
| insgesamt | | | | insgesamt | | | darunter Unland | | | | | | | |
| Fläche | Anteil von Sp. 49 | Veränderung 2010 gegenüber 2009 | | Fläche | Anteil von Sp. 49 | Veränderung 2010 gegenüber 2009 | | Fläche | Veränd- derung 2010 gegenüber 2009 | | Fläche | Anteil von Sp. 49 | Veränderung 2010 gegenüber 2009 | |
| ha | % | ha | % | ha | % | ha | % | ha | | | % | ha | % | |
| 39 | 40 | 41 | 42 | 43 | 44 | 45 | 46 | 47 | 48 | 49 | 50 | 51 | 52 | |

Zusammenstellung nach Regierungsbezirken

| | | | | | | | | | | | | | | |
|--------|-----|-----|------|--------|-----|------|------|-------|-----|---------|--------|------|------|-----|
| 55804 | 3,2 | -31 | -0,1 | 53842 | 3,1 | -112 | -0,2 | 51036 | -46 | 1752982 | 196433 | 11,2 | 2247 | 1,2 |
| 16344 | 1,6 | 28 | 0,2 | 5041 | 0,5 | 23 | 0,5 | 2327 | 49 | 1032895 | 105897 | 10,3 | 1178 | 1,1 |
| 17955 | 1,9 | 12 | 0,1 | 42249 | 4,4 | 41 | 0,1 | 3439 | 57 | 969018 | 96683 | 10,0 | 728 | 0,8 |
| 8470 | 1,2 | 61 | 0,7 | 3322 | 0,5 | 99 | 3,1 | 2709 | 33 | 723149 | 83013 | 11,5 | 663 | 0,8 |
| 14304 | 2,0 | 112 | 0,8 | 4525 | 0,6 | -114 | -2,5 | 2146 | 19 | 724490 | 100616 | 13,9 | 1083 | 1,1 |
| 11857 | 1,4 | 8 | 0,1 | 14717 | 1,7 | -159 | -1,1 | 3480 | 85 | 853141 | 100287 | 11,8 | 464 | 0,5 |
| 19583 | 2,0 | 68 | 0,3 | 18772 | 1,9 | 18 | 0,1 | 16621 | 55 | 999349 | 116526 | 11,7 | 1216 | 1,1 |
| 144316 | 2,0 | 258 | 0,2 | 142467 | 2,0 | -204 | -0,1 | 81757 | 252 | 7055023 | 799454 | 11,3 | 7579 | 1,0 |
| 5670 | 2,7 | 53 | 0,9 | 3085 | 1,5 | -308 | -9,1 | 953 | 50 | 208695 | 94028 | 45,1 | 609 | 0,7 |
| 138646 | 2,0 | 205 | 0,1 | 139383 | 2,0 | 104 | 0,1 | 80804 | 202 | 6846327 | 705426 | 10,3 | 6970 | 1,0 |
| 4487 | 2,5 | 0 | 0,0 | 1713 | 1,0 | -41 | -2,3 | 1166 | -9 | 176513 | 36398 | 20,6 | 340 | 0,9 |

Regierungsbezirk Oberbayern

| | | | | | | | | | | | | | | | |
|-------|------|-----|------|-------|------|------|-------|-------|-----|---------|--------|------|------|-----|-----|
| 626 | 4,7 | 0 | 0,0 | 157 | 1,2 | 1 | 0,6 | 113 | 2 | 13337 | 4819 | 36,1 | 12 | 0,3 | 161 |
| 474 | 1,5 | 19 | 4,1 | 568 | 1,8 | -66 | -10,4 | 124 | -64 | 31070 | 23408 | 75,3 | 116 | 0,5 | 162 |
| 128 | 3,4 | 0 | 0,1 | 30 | 0,8 | 3 | 12,4 | 10 | - | 3722 | 1461 | 39,3 | 14 | 1,0 | 163 |
| | | | | | | | | | | | | | | | |
| 1462 | 2,6 | 1 | 0,0 | 189 | 0,3 | -2 | -0,9 | 166 | -2 | 56935 | 6841 | 12,0 | 50 | 0,7 | 171 |
| 1622 | 1,9 | 2 | 0,2 | 15875 | 18,9 | 0 | 0,0 | 15851 | 0 | 83992 | 5270 | 6,3 | 46 | 0,9 | 172 |
| 98 | 2,5 | 0 | 0,2 | 320 | 8,1 | 0 | 0,1 | 317 | 0 | 3944 | 605 | 15,3 | 4 | 0,7 | |
| 5394 | 4,9 | -92 | -1,7 | 4153 | 3,7 | 26 | 0,6 | 4055 | 26 | 111069 | 6437 | 5,8 | 129 | 2,0 | 173 |
| 798 | 1,4 | 4 | 0,5 | 319 | 0,6 | 2 | 0,7 | 95 | 2 | 57918 | 7327 | 12,7 | 92 | 1,3 | 174 |
| 70 | 2,0 | - | - | 59 | 1,7 | - | - | 21 | - | 3496 | 1234 | 35,3 | 21 | 1,7 | |
| 497 | 0,9 | 1 | 0,1 | 90 | 0,2 | 3 | 3,5 | 58 | 3 | 54937 | 5803 | 10,6 | 64 | 1,1 | 175 |
| 1264 | 1,0 | 4 | 0,3 | 945 | 0,8 | -43 | -4,4 | 759 | 15 | 121406 | 11839 | 9,8 | 53 | 0,4 | 176 |
| 65 | 1,4 | - | - | 68 | 1,4 | 1 | 1,2 | 45 | 1 | 4778 | 718 | 15,0 | 7 | 1,0 | |
| 1336 | 1,5 | 1 | 0,0 | 252 | 0,3 | -1 | -0,3 | 110 | -1 | 87073 | 9342 | 10,7 | 126 | 1,4 | 177 |
| 1550 | 1,9 | 3 | 0,2 | 683 | 0,9 | 3 | 0,4 | 658 | 3 | 79981 | 9591 | 12,0 | 118 | 1,2 | 178 |
| 221 | 2,5 | -0 | -0,0 | 209 | 2,4 | 0 | 0,0 | 196 | 0 | 8859 | 1944 | 21,9 | 9 | 0,4 | |
| 465 | 1,1 | 4 | 0,8 | 171 | 0,4 | -0 | -0,2 | 124 | -0 | 43479 | 7637 | 17,6 | 148 | 2,0 | 179 |
| 39 | 1,2 | 0 | 0,6 | 53 | 1,6 | - | - | 37 | - | 3252 | 1049 | 32,2 | 5 | 0,5 | |
| 4 | 0,2 | - | - | 9 | 0,4 | - | - | 3 | - | 2161 | 759 | 35,1 | 1 | 0,1 | |
| 2599 | 2,6 | 0 | 0,0 | 18756 | 18,5 | -6 | -0,0 | 18471 | -6 | 101224 | 4638 | 4,6 | 20 | 0,4 | 180 |
| 6451 | 8,0 | 0 | 0,0 | 279 | 0,3 | -0 | -0,0 | 157 | 3 | 80437 | 7966 | 9,9 | 135 | 1,7 | 181 |
| 39 | 1,2 | 0 | 0,6 | 53 | 1,6 | - | - | 37 | - | 3252 | 1049 | 32,2 | 5 | 0,5 | |
| 1975 | 2,3 | -0 | -0,0 | 4306 | 5,0 | 5 | 0,1 | 4280 | 5 | 86347 | 5394 | 6,2 | 72 | 1,4 | 182 |
| 1446 | 1,8 | 0 | 0,0 | 228 | 0,3 | 2 | 0,7 | 198 | 0 | 80531 | 7498 | 9,3 | 94 | 1,3 | 183 |
| 1235 | 1,9 | -0 | -0,0 | 534 | 0,8 | -13 | -2,4 | 216 | -11 | 66701 | 12660 | 19,0 | 113 | 0,9 | 184 |
| 1452 | 2,0 | 6 | 0,4 | 230 | 0,3 | -24 | -9,5 | 193 | -24 | 73980 | 8531 | 11,5 | 157 | 1,9 | 185 |
| 4 | 0,2 | - | - | 9 | 0,4 | - | - | 3 | - | 2161 | 759 | 35,1 | 1 | 0,1 | |
| 1481 | 1,9 | 22 | 1,5 | 232 | 0,3 | -7 | -2,9 | 96 | -2 | 76074 | 9832 | 12,9 | 145 | 1,5 | 186 |
| 4223 | 2,9 | -6 | -0,1 | 1709 | 1,2 | 7 | 0,4 | 1512 | 1 | 143955 | 13995 | 9,7 | 180 | 1,3 | 187 |
| 6569 | 13,5 | 0 | 0,0 | 280 | 0,6 | -3 | -1,0 | 248 | -1 | 48774 | 6584 | 13,5 | 130 | 2,0 | 188 |
| 10340 | 6,7 | 3 | 0,0 | 3268 | 2,1 | 4 | 0,1 | 3192 | 5 | 153400 | 11290 | 7,4 | 141 | 1,3 | 189 |
| 207 | 3,6 | -0 | -0,1 | 12 | 0,2 | -0 | -0,6 | 7 | -0 | 5789 | 1271 | 21,9 | 37 | 3,0 | |
| 2417 | 2,5 | -2 | -0,1 | 586 | 0,6 | -2 | -0,3 | 349 | -2 | 96640 | 8272 | 8,6 | 91 | 1,1 | 190 |
| 55804 | 3,2 | -31 | -0,1 | 53842 | 3,1 | -112 | -0,2 | 51036 | -46 | 1752982 | 196433 | 11,2 | 2247 | 1,2 | |

| Schl. Nr. | Gebiet | Gebäude- und Freifläche | | | | | | | | Betriebsfläche | | | | | |
|--------------|--------|-------------------------|-------------------------|--|---|----------|---|--------------------|---|----------------|-------------------------|--|----|----------------------------|---|
| | | insgesamt | | | | darunter | | | | insgesamt | | | | darunter Abbau- land | |
| | | | | | | Wohnen | | Gewerbe/ Industrie | | | | | | | |
| | | Fläche | Anteil von Sp. 49 | Veränderung 2010 gegenüber 2009 | | Fläche | Verän- derung 2010 gegen- über 2009 | Fläche | Verän- derung 2010 gegen- über 2009 | Fläche | Anteil von Sp. 49 | Veränderung 2010 gegenüber 2009 | | Fläche | Ver- änderung 2010 gegen- über 2009 |
| | | ha | % | ha | % | ha | | | | ha | % | ha | % | ha | |
| | | 1 | 2 | 3 | 4 | 5 | 6 | 7 | 8 | 9 | 10 | 11 | 12 | 13 | 14 |

Regierungsbezirk Niederbayern

Kreisfreie Städte

| | | | | | | | | | | | | | | |
|---------------------|------|------|----|-----|-----|---|-----|---|----|-----|----|------|----|---|
| 261 Landshut | 1385 | 21,0 | 11 | 0,8 | 754 | 8 | 99 | 0 | 53 | 0,8 | -5 | -8,5 | 24 | 4 |
| 262 Passau | 1482 | 21,3 | 7 | 0,5 | 711 | 7 | 161 | 2 | 15 | 0,2 | -0 | -0,5 | 7 | - |
| 263 Straubing | 1263 | 18,7 | 6 | 0,5 | 539 | 4 | 186 | 1 | 62 | 0,9 | -3 | -5,1 | 10 | - |

Landkreise

| | | | | | | | | | | | | | | |
|-----------------------------|-------|------|-----|-----|-------|-----|------|-----|------|-----|-----|------|------|----|
| 271 Deggendorf | 5017 | 5,8 | 95 | 1,9 | 2330 | 46 | 465 | 32 | 315 | 0,4 | 23 | 8,0 | 159 | 26 |
| dar. Deggendorf, GKSt | 918 | 11,3 | 54 | 6,3 | 412 | 6 | 154 | 2 | 38 | 0,5 | 3 | 8,5 | 19 | 1 |
| 272 Freyung-Grafenau | 4618 | 4,7 | 44 | 1,0 | 2347 | 38 | 280 | 3 | 213 | 0,2 | 3 | 1,2 | 87 | 1 |
| 273 Kelheim | 5140 | 4,8 | 62 | 1,2 | 2193 | 13 | 514 | 20 | 506 | 0,5 | -8 | -1,6 | 347 | -9 |
| 274 Landshut | 7229 | 5,4 | 154 | 2,2 | 2993 | 29 | 435 | 13 | 504 | 0,4 | 2 | 0,5 | 331 | -0 |
| 275 Passau | 9692 | 6,3 | 204 | 2,1 | 4327 | 77 | 690 | 24 | 881 | 0,6 | 63 | 7,7 | 547 | 5 |
| 276 Regen | 3620 | 3,7 | 85 | 2,4 | 1757 | 26 | 271 | 6 | 224 | 0,2 | 3 | 1,5 | 93 | 4 |
| 277 Rottal-Inn | 6173 | 4,8 | 122 | 2,0 | 2341 | 40 | 443 | 19 | 326 | 0,3 | 1 | 0,5 | 151 | -0 |
| 278 Straubing-Bogen | 5399 | 4,5 | 74 | 1,4 | 2045 | 17 | 360 | 19 | 365 | 0,3 | 25 | 7,4 | 212 | 4 |
| 279 Dingolfing-Landau | 5038 | 5,7 | 69 | 1,4 | 2050 | 22 | 567 | 12 | 379 | 0,4 | 8 | 2,2 | 279 | 1 |
| Niederbayern | 56058 | 5,4 | 934 | 1,7 | 24388 | 327 | 4470 | 153 | 3843 | 0,4 | 113 | 3,0 | 2246 | 34 |

Regierungsbezirk Oberpfalz

Kreisfreie Städte

| | | | | | | | | | | | | | | |
|--------------------------|------|------|----|-----|------|---|-----|---|-----|-----|---|-----|----|---|
| 361 Amberg | 1080 | 21,5 | 4 | 0,4 | 540 | 0 | 179 | 3 | 45 | 0,9 | 1 | 1,3 | - | - |
| 362 Regensburg | 2884 | 35,7 | 8 | 0,3 | 1209 | 7 | 595 | 0 | 135 | 1,7 | 0 | 0,1 | 63 | 1 |
| 363 Weiden i.d.OPf. | 1242 | 17,6 | 19 | 1,6 | 554 | 9 | 170 | 1 | 31 | 0,4 | - | - | 21 | 2 |

Landkreise

| | | | | | | | | | | | | | | |
|------------------------------------|-------|------|-----|-----|-------|-----|------|-----|------|-----|----|------|------|----|
| 371 Amberg-Weizbach | 4559 | 3,6 | 50 | 1,1 | 2105 | 15 | 394 | 5 | 669 | 0,5 | 9 | 1,3 | 376 | -4 |
| 372 Cham | 7567 | 5,0 | 138 | 1,9 | 3336 | 89 | 543 | 20 | 228 | 0,2 | -2 | -0,9 | 94 | 2 |
| 373 Neumarkt i.d.OPf. | 5745 | 4,3 | 49 | 0,9 | 2425 | 23 | 568 | 20 | 406 | 0,3 | -0 | -0,1 | 201 | 0 |
| dar. Neumarkt i.d.OPf., GKSt | 507 | 10,5 | 9 | 1,9 | 240 | 2 | 42 | 0 | 33 | 0,7 | -0 | -0,1 | 29 | - |
| 374 Neustadt a.d.Waldnaab | 4748 | 3,3 | 77 | 1,6 | 2165 | 10 | 406 | 18 | 333 | 0,2 | 3 | 1,0 | 203 | 9 |
| 375 Regensburg | 7192 | 5,2 | 72 | 1,0 | 3699 | 41 | 443 | 5 | 331 | 0,2 | -5 | -1,5 | 231 | -9 |
| 376 Schwandorf | 7284 | 4,9 | 93 | 1,3 | 3166 | 37 | 929 | 38 | 756 | 0,5 | 4 | 0,5 | 372 | 4 |
| dar. Schwandorf, GKSt | 945 | 12,2 | 20 | 2,1 | 471 | 4 | 113 | 22 | 41 | 0,5 | -2 | -4,3 | 14 | - |
| 377 Tirschenreuth | 3982 | 3,7 | 55 | 1,4 | 1678 | 14 | 370 | 15 | 278 | 0,3 | -3 | -1,1 | 141 | -0 |
| Oberpfalz | 46282 | 4,8 | 566 | 1,2 | 20876 | 245 | 4599 | 124 | 3213 | 0,3 | 6 | 0,2 | 1704 | 4 |

Regierungsbezirk Oberfranken

Kreisfreie Städte

| | | | | | | | | | | | | | | |
|--------------------|------|------|---|-----|-----|---|-----|----|----|-----|----|------|---|---|
| 461 Bamberg | 1518 | 27,8 | 3 | 0,2 | 678 | 3 | 264 | 1 | 35 | 0,6 | -0 | -1,0 | 3 | - |
| 462 Bayreuth | 1793 | 26,8 | 3 | 0,2 | 847 | 3 | 203 | 18 | 16 | 0,2 | -0 | -1,2 | 2 | - |
| 463 Coburg | 1269 | 26,3 | 2 | 0,2 | 741 | 2 | 111 | -3 | 23 | 0,5 | -0 | -0,9 | 0 | - |
| 464 Hof | 1259 | 21,7 | 2 | 0,2 | 628 | 3 | 202 | 0 | 53 | 0,9 | - | - | 2 | - |

Landkreise

| | | | | | | | | | | | | | | |
|--------------------------------------|-------|------|-----|-----|-------|-----|------|-----|------|-----|----|------|------|----|
| 471 Bamberg | 5655 | 4,8 | 109 | 2,0 | 2731 | 41 | 504 | 16 | 320 | 0,3 | 0 | 0,1 | 158 | 1 |
| 472 Bayreuth | 5085 | 4,0 | 89 | 1,8 | 2468 | 41 | 344 | -6 | 322 | 0,3 | 2 | 0,6 | 209 | 1 |
| 473 Coburg | 3787 | 6,4 | 30 | 0,8 | 1980 | 13 | 529 | 8 | 141 | 0,2 | 3 | 1,9 | 56 | -0 |
| dar. Neustadt b.Coburg, GKSt | 1142 | 14,5 | 5 | 0,4 | 571 | 3 | 198 | 1 | 25 | 0,3 | -1 | -2,4 | 4 | - |
| 474 Forchheim | 4043 | 6,3 | 68 | 1,7 | 2066 | 20 | 281 | 10 | 389 | 0,6 | -1 | -0,3 | 308 | -1 |
| dar. Forchheim, GKSt | 1107 | 8,9 | 5 | 0,5 | 515 | 4 | 175 | 5 | 135 | 1,1 | - | - | 63 | - |
| 475 Hof | 4719 | 5,3 | 56 | 1,2 | 2332 | 12 | 562 | -3 | 302 | 0,3 | -1 | -0,3 | 178 | -2 |
| 476 Kronach | 2916 | 4,5 | 22 | 0,8 | 1630 | 15 | 365 | 2 | 176 | 0,3 | 0 | 0,0 | 98 | - |
| 477 Kulmbach | 3299 | 5,0 | 35 | 1,1 | 1614 | 11 | 412 | 2 | 276 | 0,4 | 11 | 4,1 | 169 | -0 |
| dar. Kulmbach, GKSt | 568 | 9,2 | 4 | 0,8 | 290 | 2 | 103 | -0 | 35 | 0,6 | -1 | -1,6 | 25 | -0 |
| 478 Lichtenfels | 2929 | 5,6 | 20 | 0,7 | 1393 | 6 | 323 | -4 | 235 | 0,5 | -2 | -0,8 | 176 | -1 |
| 479 Wunsiedel i.Fichtelgebirge | 3407 | 5,6 | 10 | 0,3 | 1737 | 17 | 476 | -15 | 212 | 0,3 | 10 | 5,2 | 77 | 2 |
| dar. Marktredwitz, GKSt | 778 | 17,5 | 21 | 2,8 | 430 | 1 | 96 | 4 | 20 | 0,5 | -2 | -7,4 | 12 | - |
| dar. Selb, GKSt | 946 | 10,2 | 7 | 0,7 | 490 | 4 | 150 | 0 | 54 | 0,6 | -0 | -0,0 | 19 | -0 |
| Oberfranken | 41680 | 5,8 | 452 | 1,1 | 20846 | 188 | 4576 | 28 | 2501 | 0,3 | 21 | 0,9 | 1436 | 1 |

| Erholungsfläche | | | | | | Verkehrsfläche | | | | | | Schl. Nr. |
|-----------------|-------------------------|--|----|----------------------|--|----------------|-------------------------|--|----|-----------------------------------|--|--------------|
| insgesamt | | | | darunter Grünanlagen | | insgesamt | | | | darunter Straßen, Wege, Plätze | | |
| Fläche | Anteil von Sp. 49 | Veränderung 2010 gegenüber 2009 | | Fläche | Veränderung 2010 gegenüber 2009 | Fläche | Anteil von Sp. 49 | Veränderung 2010 gegenüber 2009 | | Fläche | Veränderung 2010 gegenüber 2009 | |
| ha | % | ha | % | ha | | ha | % | ha | % | ha | | |
| 15 | 16 | 17 | 18 | 19 | 20 | 21 | 22 | 23 | 24 | 25 | 26 | |

Regierungsbezirk Niederbayern

| | | | | | | | | | | | | |
|------|-----|----|-----|------|----|-------|-----|-----|------|-------|-----|-----|
| 119 | 1,8 | 3 | 2,9 | 86 | 3 | 557 | 8,5 | 13 | 2,3 | 473 | 2 | 261 |
| 70 | 1,0 | 0 | 0,4 | 43 | -0 | 649 | 9,3 | 1 | 0,1 | 544 | 1 | 262 |
| 118 | 1,7 | 3 | 2,8 | 48 | 2 | 532 | 7,9 | 1 | 0,2 | 499 | 1 | 263 |
| | | | | | | | | | | | | |
| 236 | 0,3 | 8 | 3,5 | 84 | 2 | 3827 | 4,4 | 3 | 0,1 | 3541 | 3 | 271 |
| 138 | 1,7 | 6 | 4,7 | 44 | 8 | 687 | 8,5 | 20 | 3,1 | 453 | -1 | |
| 342 | 0,3 | 4 | 1,1 | 59 | -0 | 3854 | 3,9 | 13 | 0,3 | 3771 | 13 | 272 |
| 287 | 0,3 | 1 | 0,2 | 114 | -0 | 5132 | 4,8 | -1 | -0,0 | 4973 | -1 | 273 |
| 293 | 0,2 | 5 | 1,6 | 86 | 0 | 5870 | 4,4 | 13 | 0,2 | 5636 | 17 | 274 |
| 939 | 0,6 | 2 | 0,2 | 190 | -2 | 7083 | 4,6 | 21 | 0,3 | 6779 | 19 | 275 |
| 375 | 0,4 | 6 | 1,5 | 47 | 2 | 2885 | 3,0 | 14 | 0,5 | 2607 | 15 | 276 |
| 411 | 0,3 | 8 | 2,0 | 92 | 1 | 4511 | 3,5 | 19 | 0,4 | 4319 | 19 | 277 |
| 367 | 0,3 | 1 | 0,3 | 105 | 0 | 5140 | 4,3 | 3 | 0,1 | 4987 | 5 | 278 |
| 336 | 0,4 | 9 | 2,8 | 136 | 7 | 4077 | 4,6 | 20 | 0,5 | 3966 | 20 | 279 |
| 3893 | 0,4 | 50 | 1,3 | 1090 | 15 | 44117 | 4,3 | 118 | 0,3 | 42096 | 115 | |

Regierungsbezirk Oberpfalz

| | | | | | | | | | | | | |
|------|-----|----|------|-----|----|-------|------|-----|-----|-------|-----|-----|
| 85 | 1,7 | 2 | 2,1 | 49 | -1 | 483 | 9,6 | 1 | 0,2 | 432 | 2 | 361 |
| 269 | 3,3 | 1 | 0,3 | 185 | -7 | 1087 | 13,5 | 5 | 0,4 | 912 | 4 | 362 |
| 91 | 1,3 | 3 | 3,7 | 29 | 2 | 626 | 8,9 | 0 | 0,1 | 565 | 1 | 363 |
| | | | | | | | | | | | | |
| 265 | 0,2 | 2 | 0,9 | 49 | -0 | 5634 | 4,5 | 8 | 0,1 | 5388 | 8 | 371 |
| 321 | 0,2 | 4 | 1,4 | 91 | 1 | 6347 | 4,2 | 29 | 0,5 | 6104 | 28 | 372 |
| 664 | 0,5 | 6 | 0,9 | 114 | -0 | 7016 | 5,2 | 11 | 0,2 | 6795 | 9 | 373 |
| 36 | 0,8 | -0 | -1,2 | 19 | -1 | 217 | 4,5 | 0 | 0,1 | 190 | 0 | |
| 374 | 0,3 | 3 | 0,8 | 90 | -1 | 5876 | 4,1 | 3 | 0,1 | 5660 | 26 | 374 |
| 451 | 0,3 | 1 | 0,2 | 68 | 1 | 6582 | 4,7 | 6 | 0,1 | 6276 | 5 | 375 |
| 482 | 0,3 | 7 | 1,6 | 124 | 1 | 7060 | 4,8 | 64 | 0,9 | 6648 | 67 | 376 |
| 69 | 0,9 | 1 | 1,3 | 30 | 0 | 534 | 6,9 | 1 | 0,1 | 473 | 1 | |
| 305 | 0,3 | -2 | -0,7 | 105 | 1 | 4615 | 4,3 | 6 | 0,1 | 4360 | 5 | 377 |
| 3307 | 0,3 | 28 | 0,9 | 905 | -2 | 45326 | 4,7 | 133 | 0,3 | 43138 | 154 | |

Regierungsbezirk Oberfranken

| | | | | | | | | | | | | |
|------|-----|----|------|------|----|-------|------|-----|-----|-------|-----|-----|
| 267 | 4,9 | 1 | 0,4 | 168 | 1 | 680 | 12,4 | 1 | 0,1 | 528 | 1 | 461 |
| 303 | 4,5 | -2 | -0,8 | 184 | -2 | 679 | 10,2 | 1 | 0,2 | 628 | 1 | 462 |
| 191 | 4,0 | 8 | 4,3 | 146 | 8 | 501 | 10,4 | 22 | 4,6 | 433 | 21 | 463 |
| 206 | 3,6 | -2 | -0,8 | 158 | -2 | 531 | 9,2 | 1 | 0,2 | 420 | 3 | 464 |
| | | | | | | | | | | | | |
| 574 | 0,5 | 17 | 3,1 | 201 | 12 | 6395 | 5,5 | 32 | 0,5 | 6228 | 34 | 471 |
| 338 | 0,3 | 2 | 0,5 | 108 | 1 | 5669 | 4,5 | 9 | 0,2 | 5294 | 13 | 472 |
| 384 | 0,6 | -3 | -0,8 | 124 | -5 | 3467 | 5,9 | 25 | 0,7 | 3363 | 27 | 473 |
| 147 | 1,9 | 0 | 0,2 | 52 | -0 | 661 | 8,4 | 2 | 0,4 | 624 | 2 | |
| 345 | 0,5 | 5 | 1,5 | 97 | 9 | 3180 | 4,9 | 35 | 1,1 | 3064 | 37 | 474 |
| 75 | 0,6 | 2 | 2,4 | 27 | 0 | 787 | 6,4 | 0 | 0,1 | 693 | 0 | |
| 370 | 0,4 | 3 | 0,8 | 167 | 1 | 4245 | 4,8 | 16 | 0,4 | 3979 | 16 | 475 |
| 181 | 0,3 | 1 | 0,4 | 39 | -0 | 2347 | 3,6 | 16 | 0,7 | 2160 | 21 | 476 |
| 186 | 0,3 | 0 | 0,0 | 73 | 0 | 3054 | 4,6 | 2 | 0,1 | 2865 | 5 | 477 |
| 82 | 1,3 | -1 | -1,5 | 36 | -2 | 349 | 5,6 | 0 | 0,0 | 335 | 0 | |
| 200 | 0,4 | 3 | 1,7 | 63 | -0 | 2389 | 4,6 | 1 | 0,0 | 2229 | 1 | 478 |
| 260 | 0,4 | -2 | -0,8 | 96 | -0 | 3012 | 5,0 | 1 | 0,0 | 2706 | 2 | 479 |
| 92 | 2,1 | 2 | 2,6 | 55 | 6 | 351 | 7,9 | 3 | 0,9 | 322 | 3 | |
| 75 | 0,8 | -0 | -0,1 | 27 | 0 | 512 | 5,5 | 2 | 0,3 | 470 | 4 | |
| 3805 | 0,5 | 31 | 0,8 | 1625 | 23 | 36149 | 5,0 | 161 | 0,4 | 33897 | 182 | |

| Schl. Nr. | Gebiet | Landwirtschaftsfläche | | | | | | | | Waldfläche | | | |
|--------------|--------|-----------------------|-------------------------|--|----|----------|---|--------|---|------------|-------------------------|--|----|
| | | insgesamt | | | | darunter | | | | insgesamt | | | |
| | | | | | | Moor | | Heide | | | | | |
| | | Fläche | Anteil von Sp. 49 | Veränderung 2010 gegenüber 2009 | | Fläche | Verän- derung 2010 gegenüber 2009 | Fläche | Verän- derung 2010 gegenüber 2009 | Fläche | Anteil von Sp. 49 | Veränderung 2010 gegenüber 2009 | |
| | | ha | % | ha | % | ha | | | | ha | % | ha | % |
| | | 27 | 28 | 29 | 30 | 31 | 32 | 33 | 34 | 35 | 36 | 37 | 38 |

Regierungsbezirk Niederbayern

Kreisfreie Städte

| | | | | | | | | | | | | | |
|-----|-----------------|------|------|-----|------|---|---|---|---|------|------|---|-----|
| 261 | Landshut | 2874 | 43,7 | -31 | -1,1 | - | - | 6 | - | 1057 | 16,1 | 3 | 0,2 |
| 262 | Passau | 2093 | 30,1 | -10 | -0,5 | 0 | - | - | - | 2091 | 30,1 | 2 | 0,1 |
| 263 | Straubing | 4240 | 62,7 | -7 | -0,2 | 0 | - | 0 | - | 64 | 0,9 | - | - |

Landkreise

| | | | | | | | | | | | | | |
|-----|-----------------------------|--------|------|-------|------|-----|----|-----|----|--------|------|-----|------|
| 271 | Deggendorf | 50591 | 58,7 | -154 | -0,3 | 102 | -2 | 25 | -0 | 23395 | 27,2 | 24 | 0,1 |
| | dar. Deggendorf, GKSt | 3661 | 45,0 | -57 | -1,5 | 5 | - | 12 | - | 2402 | 29,5 | 1 | 0,0 |
| 272 | Freyung-Grafenau | 32072 | 32,6 | -72 | -0,2 | 227 | 1 | 62 | - | 56035 | 56,9 | 1 | 0,0 |
| 273 | Kelheim | 51761 | 48,5 | -66 | -0,1 | 74 | - | 265 | 1 | 41760 | 39,2 | -3 | -0,0 |
| 274 | Landshut | 89244 | 66,2 | -186 | -0,2 | 20 | 0 | 11 | -0 | 29846 | 22,1 | 8 | 0,0 |
| 275 | Passau | 88276 | 57,7 | -318 | -0,4 | 75 | -1 | 18 | -2 | 42772 | 28,0 | 27 | 0,1 |
| 276 | Regen | 26530 | 27,2 | -101 | -0,4 | 163 | -1 | 75 | -2 | 62842 | 64,5 | -10 | -0,0 |
| 277 | Rottal-Inn | 82826 | 64,6 | -177 | -0,2 | 25 | -1 | 6 | -0 | 32042 | 25,0 | 18 | 0,1 |
| 278 | Straubing-Bogen | 74372 | 61,9 | -111 | -0,1 | 26 | -0 | 3 | - | 31240 | 26,0 | 6 | 0,0 |
| 279 | Dingolfing-Landau | 57248 | 65,2 | -137 | -0,2 | 27 | -0 | 16 | -0 | 18328 | 20,9 | 26 | 0,1 |
| | Niederbayern | 562127 | 54,4 | -1370 | -0,2 | 740 | -4 | 487 | -4 | 341472 | 33,1 | 102 | 0,0 |

Regierungsbezirk Oberpfalz

Kreisfreie Städte

| | | | | | | | | | | | | | |
|-----|----------------------|------|------|-----|------|----|---|---|---|------|------|----|------|
| 361 | Amberg | 2125 | 42,4 | -7 | -0,3 | - | - | 0 | - | 900 | 18,0 | -1 | -0,1 |
| 362 | Regensburg | 2808 | 34,8 | -10 | -0,4 | - | - | 0 | - | 466 | 5,8 | -2 | -0,4 |
| 363 | Weiden i.d.OPf. | 2658 | 37,7 | -23 | -0,8 | 18 | - | 1 | - | 2185 | 31,0 | 2 | 0,1 |

Landkreise

| | | | | | | | | | | | | | |
|-----|------------------------------------|--------|------|------|------|------|----|-----|----|--------|------|-----|------|
| 371 | Amberg-Weizbach | 51913 | 41,3 | -82 | -0,2 | 3 | - | 7 | - | 59979 | 47,8 | 9 | 0,0 |
| 372 | Cham | 69618 | 46,0 | -174 | -0,2 | 292 | -2 | 30 | -1 | 64539 | 42,7 | 0 | 0,0 |
| 373 | Neumarkt i.d.OPf. | 61960 | 46,1 | -64 | -0,1 | 221 | -0 | 112 | -0 | 41245 | 30,7 | -1 | -0,0 |
| | dar. Neumarkt i.d.OPf., GKSt | 2113 | 43,5 | -10 | -0,5 | 89 | - | 0 | - | 1874 | 38,6 | -0 | -0,0 |
| 374 | Neustadt a.d.Waldnaab | 52077 | 36,5 | -61 | -0,1 | 308 | -1 | 15 | -1 | 54969 | 38,5 | -46 | -0,1 |
| 375 | Regensburg | 73524 | 52,8 | -96 | -0,1 | 13 | - | 120 | -5 | 47335 | 34,0 | 2 | 0,0 |
| 376 | Schwandorf | 59831 | 40,6 | -138 | -0,2 | 66 | - | 11 | -0 | 66039 | 44,8 | -34 | -0,1 |
| | dar. Schwandorf, GKSt | 3335 | 43,2 | -28 | -0,8 | 4 | - | 2 | - | 2354 | 30,5 | 6 | 0,3 |
| 377 | Tirschenreuth | 45140 | 41,6 | -52 | -0,1 | 333 | - | 19 | - | 51372 | 47,4 | -5 | -0,0 |
| | Oberpfalz | 421655 | 43,5 | -708 | -0,2 | 1254 | -4 | 316 | -7 | 389029 | 40,1 | -77 | -0,0 |

Regierungsbezirk Oberfranken

Kreisfreie Städte

| | | | | | | | | | | | | | |
|-----|----------------|------|------|-----|------|---|---|---|---|------|------|----|------|
| 461 | Bamberg | 1183 | 21,7 | -5 | -0,4 | 0 | - | - | - | 1524 | 27,9 | 0 | 0,0 |
| 462 | Bayreuth | 2592 | 38,7 | -9 | -0,3 | - | - | - | - | 1224 | 18,3 | 4 | 0,4 |
| 463 | Coburg | 1666 | 34,5 | -71 | -4,1 | - | - | - | - | 1035 | 21,4 | -5 | -0,4 |
| 464 | Hof | 2795 | 48,2 | -4 | -0,2 | - | - | - | - | 745 | 12,8 | 2 | 0,3 |

Landkreise

| | | | | | | | | | | | | | |
|-----|------------------------------------|--------|------|-------|------|-----|---|-----|----|--------|------|-----|------|
| 471 | Bamberg | 55669 | 47,7 | -228 | -0,4 | 33 | - | 32 | 0 | 45778 | 39,2 | 58 | 0,1 |
| 472 | Bayreuth | 57149 | 44,9 | -156 | -0,3 | 3 | - | 13 | - | 57486 | 45,1 | 40 | 0,1 |
| 473 | Coburg | 31967 | 54,1 | -54 | -0,2 | 4 | - | 4 | - | 18247 | 30,9 | -8 | -0,0 |
| | dar. Neustadt b.Coburg, GKSt | 3060 | 38,7 | -6 | -0,2 | 7 | - | 1 | - | 2761 | 34,9 | -1 | -0,0 |
| 474 | Forchheim | 31136 | 48,4 | -169 | -0,5 | 16 | - | 27 | -1 | 24078 | 37,5 | 63 | 0,3 |
| | dar. Forchheim, GKSt | 5523 | 44,6 | -8 | -0,2 | 7 | - | - | - | 4102 | 33,1 | 3 | 0,1 |
| 475 | Hof | 47007 | 52,7 | -70 | -0,1 | 38 | - | 28 | -1 | 31270 | 35,0 | -6 | -0,0 |
| 476 | Kronach | 20358 | 31,2 | -116 | -0,6 | 7 | - | 9 | - | 38290 | 58,8 | 1 | 0,0 |
| 477 | Kulmbach | 34786 | 52,8 | -49 | -0,1 | 2 | - | 0 | - | 23464 | 35,6 | 4 | 0,0 |
| | dar. Kulmbach, GKSt | 2909 | 47,0 | -3 | -0,1 | - | - | 1 | - | 2127 | 34,4 | 1 | 0,0 |
| 478 | Lichtenfels | 25596 | 49,2 | -31 | -0,1 | 7 | - | 17 | - | 19530 | 37,6 | 2 | 0,0 |
| 479 | Wunsiedel i.Fichtelgebirge | 24971 | 41,2 | -43 | -0,2 | 54 | - | 6 | - | 27678 | 45,6 | 19 | 0,1 |
| | dar. Marktredwitz, GKSt | 1334 | 30,0 | -24 | -1,7 | 0 | - | 5 | -0 | 1671 | 37,6 | -1 | -0,1 |
| | dar. Selb, GKSt | 4793 | 51,7 | -9 | -0,2 | 1 | - | 0 | - | 2773 | 29,9 | 0 | 0,0 |
| | Oberfranken | 336873 | 46,6 | -1005 | -0,3 | 163 | - | 136 | -2 | 290350 | 40,2 | 175 | 0,1 |

| Wasserfläche | | | | Flächen anderer Nutzung | | | | | | Gebiets- fläche | hiervon Siedlungs- und Verkehrsfläche | | | Schl. Nr. |
|--------------|-------------------------|--|----|-------------------------|-------------------------|--|-----------------|--------|--|--------------------|---------------------------------------|----------------------|--|--------------|
| insgesamt | | | | insgesamt | | | darunter Unland | | | | | | | |
| Fläche | Anteil von Sp. 49 | Veränderung 2010 gegenüber 2009 | | Fläche | Anteil von Sp. 49 | Veränderung 2010 gegenüber 2009 | | Fläche | Veränd- derung 2010 gegenüber 2009 | | Fläche | Anteil von Sp. 49 | Veränderung 2010 gegenüber 2009 | |
| ha | % | ha | % | ha | % | ha | % | ha | | | % | ha | % | |
| 39 | 40 | 41 | 42 | 43 | 44 | 45 | 46 | 47 | 48 | 49 | 50 | 51 | 52 | |

Regierungsbezirk Niederbayern

| | | | | | | | | | | | | | | | |
|-----|-----|----|------|-----|-----|---|-----|----|---|------|------|------|----|-----|-----|
| 230 | 3,5 | 4 | 1,8 | 306 | 4,6 | 3 | 0,9 | 18 | 3 | 6581 | 2105 | 32,0 | 17 | 0,8 | 261 |
| 527 | 7,6 | -0 | -0,0 | 31 | 0,4 | 0 | 0,2 | 12 | 0 | 6957 | 2216 | 31,9 | 8 | 0,4 | 262 |
| 408 | 6,0 | -1 | -0,4 | 71 | 1,1 | 1 | 1,3 | 48 | 1 | 6758 | 1973 | 29,2 | 7 | 0,4 | 263 |

| | | | | | | | | | | | | | | | |
|-------|-----|----|------|------|-----|-----|-------|------|-----|---------|--------|------|------|-----|-----|
| 2117 | 2,5 | -0 | -0,0 | 632 | 0,7 | 1 | 0,2 | 288 | 5 | 86129 | 9252 | 10,7 | 104 | 1,1 | 271 |
| 215 | 2,6 | -0 | -0,0 | 71 | 0,9 | -27 | -27,9 | 58 | -28 | 8130 | 1776 | 21,8 | 83 | 4,9 | |
| 713 | 0,7 | 1 | 0,1 | 567 | 0,6 | 7 | 1,2 | 202 | 9 | 98415 | 8959 | 9,1 | 62 | 0,7 | 272 |
| 1661 | 1,6 | 20 | 1,2 | 383 | 0,4 | -2 | -0,6 | 168 | 1 | 106628 | 10753 | 10,1 | 60 | 0,6 | 273 |
| 1480 | 1,1 | -2 | -0,2 | 328 | 0,2 | 3 | 0,9 | 214 | 1 | 134794 | 13593 | 10,1 | 174 | 1,3 | 274 |
| 2995 | 2,0 | 3 | 0,1 | 388 | 0,3 | -2 | -0,5 | 250 | 5 | 153028 | 18081 | 11,8 | 285 | 1,6 | 275 |
| 804 | 0,8 | 1 | 0,1 | 211 | 0,2 | 2 | 1,0 | 169 | 3 | 97491 | 7031 | 7,2 | 104 | 1,5 | 276 |
| 1590 | 1,2 | 0 | 0,0 | 262 | 0,2 | 8 | 3,1 | 209 | 8 | 128142 | 11293 | 8,8 | 150 | 1,3 | 277 |
| 2180 | 1,8 | 2 | 0,1 | 1131 | 0,9 | -1 | -0,1 | 657 | -1 | 120195 | 11072 | 9,2 | 100 | 0,9 | 278 |
| 1639 | 1,9 | 2 | 0,1 | 732 | 0,8 | 3 | 0,4 | 90 | 14 | 87778 | 9569 | 10,9 | 106 | 1,1 | 279 |
| 16344 | 1,6 | 28 | 0,2 | 5041 | 0,5 | 23 | 0,5 | 2327 | 49 | 1032895 | 105897 | 10,3 | 1178 | 1,1 | |

Regierungsbezirk Oberpfalz

| | | | | | | | | | | | | | | | |
|-----|-----|-----|------|-----|-----|----|------|----|----|------|------|------|----|-----|-----|
| 48 | 1,0 | - | - | 247 | 4,9 | - | - | 11 | - | 5014 | 1721 | 34,3 | 8 | 0,5 | 361 |
| 322 | 4,0 | -16 | -4,6 | 99 | 1,2 | 14 | 16,8 | 82 | 14 | 8070 | 4326 | 53,6 | 13 | 0,3 | 362 |
| 100 | 1,4 | 0 | 0,0 | 119 | 1,7 | -3 | -2,2 | 15 | 0 | 7052 | 1983 | 28,1 | 21 | 1,1 | 363 |

| | | | | | | | | | | | | | | | |
|-------|-----|----|------|-------|------|----|------|------|----|--------|-------|------|-----|-----|-----|
| 1411 | 1,1 | 10 | 0,7 | 1145 | 0,9 | -5 | -0,4 | 1052 | -3 | 125575 | 10774 | 8,6 | 72 | 0,7 | 371 |
| 2226 | 1,5 | -2 | -0,1 | 374 | 0,2 | 6 | 1,6 | 257 | 7 | 151219 | 14398 | 9,5 | 167 | 1,2 | 372 |
| 1320 | 1,0 | - | - | 16053 | 11,9 | 0 | 0,0 | 232 | 0 | 134409 | 13658 | 10,2 | 66 | 0,5 | 373 |
| 63 | 1,3 | -0 | -0,1 | 11 | 0,2 | 1 | 6,0 | 2 | 1 | 4855 | 772 | 15,9 | 9 | 1,2 | |
| 2389 | 1,7 | 8 | 0,3 | 22001 | 15,4 | 12 | 0,1 | 219 | 12 | 142768 | 11150 | 7,8 | 78 | 0,7 | 374 |
| 2759 | 2,0 | 10 | 0,4 | 1024 | 0,7 | 13 | 1,3 | 812 | 22 | 139198 | 14358 | 10,3 | 83 | 0,6 | 375 |
| 4856 | 3,3 | -0 | -0,0 | 980 | 0,7 | 3 | 0,3 | 574 | 5 | 147288 | 15255 | 10,4 | 164 | 1,1 | 376 |
| 324 | 4,2 | 0 | 0,1 | 117 | 1,5 | 2 | 1,3 | 83 | 2 | 7720 | 1580 | 20,5 | 19 | 1,2 | |
| 2524 | 2,3 | 1 | 0,1 | 208 | 0,2 | 0 | 0,0 | 185 | 0 | 108423 | 9060 | 8,4 | 55 | 0,6 | 377 |
| 17955 | 1,9 | 12 | 0,1 | 42249 | 4,4 | 41 | 0,1 | 3439 | 57 | 969018 | 96683 | 10,0 | 728 | 0,8 | |

Regierungsbezirk Oberfranken

| | | | | | | | | | | | | | | | |
|-----|-----|----|------|----|-----|---|-----|----|---|------|------|------|----|-----|-----|
| 186 | 3,4 | - | - | 70 | 1,3 | 0 | 0,0 | 33 | 0 | 5462 | 2515 | 46,0 | 5 | 0,2 | 461 |
| 55 | 0,8 | 1 | 1,2 | 29 | 0,4 | 2 | 8,6 | 18 | 2 | 6691 | 2799 | 41,8 | 2 | 0,1 | 462 |
| 98 | 2,0 | 40 | 68,5 | 45 | 0,9 | 4 | 9,0 | 34 | 4 | 4829 | 1996 | 41,3 | 32 | 1,6 | 463 |
| 140 | 2,4 | 0 | 0,1 | 73 | 1,3 | 0 | 0,4 | 57 | 0 | 5803 | 2058 | 35,5 | 2 | 0,1 | 464 |

| | | | | | | | | | | | | | | | |
|------|-----|----|------|------|-----|----|------|------|-----|--------|-------|------|-----|-----|-----|
| 1932 | 1,7 | 11 | 0,6 | 459 | 0,4 | 0 | 0,0 | 410 | 3 | 116783 | 12833 | 11,0 | 158 | 1,2 | 471 |
| 791 | 0,6 | 2 | 0,3 | 536 | 0,4 | 12 | 2,2 | 413 | 12 | 127376 | 11228 | 8,8 | 100 | 0,9 | 472 |
| 622 | 1,1 | -0 | -0,1 | 432 | 0,7 | 8 | 1,8 | 399 | 8 | 59046 | 7755 | 13,1 | 54 | 0,7 | 473 |
| 89 | 1,1 | 0 | 0,1 | 17 | 0,2 | -0 | -0,1 | 3 | - | 7901 | 1980 | 25,1 | 7 | 0,4 | |
| 803 | 1,2 | 2 | 0,2 | 305 | 0,5 | -7 | -2,2 | 263 | -11 | 64279 | 7684 | 12,0 | 108 | 1,4 | 474 |
| 616 | 5,0 | -1 | -0,1 | 33 | 0,3 | -0 | -0,9 | 19 | -0 | 12377 | 2055 | 16,6 | 8 | 0,4 | |
| 935 | 1,0 | -1 | -0,1 | 403 | 0,5 | 3 | 0,6 | 346 | 3 | 89252 | 9492 | 10,6 | 76 | 0,8 | 475 |
| 596 | 0,9 | 0 | 0,1 | 291 | 0,4 | 75 | 34,8 | 197 | 6 | 65153 | 5543 | 8,5 | 39 | 0,7 | 476 |
| 501 | 0,8 | -0 | -0,1 | 267 | 0,4 | -3 | -0,9 | 186 | 0 | 65833 | 6674 | 10,1 | 48 | 0,7 | 477 |
| 89 | 1,4 | -0 | -0,1 | 31 | 0,5 | 0 | 0,1 | 27 | 0 | 6190 | 1014 | 16,4 | 3 | 0,3 | |
| 886 | 1,7 | 3 | 0,3 | 232 | 0,4 | 4 | 1,6 | 209 | 4 | 51997 | 5599 | 10,8 | 24 | 0,4 | 478 |
| 924 | 1,5 | 4 | 0,5 | 179 | 0,3 | 1 | 0,8 | 144 | 1 | 60642 | 6837 | 11,3 | 17 | 0,2 | 479 |
| 159 | 3,6 | -0 | -0,3 | 38 | 0,8 | 0 | 0,4 | 27 | 0 | 4443 | 1239 | 27,9 | 25 | 2,1 | |
| 89 | 1,0 | -0 | -0,1 | 36 | 0,4 | 0 | 0,6 | 15 | 0 | 9279 | 1579 | 17,0 | 8 | 0,5 | |
| 8470 | 1,2 | 61 | 0,7 | 3322 | 0,5 | 99 | 3,1 | 2709 | 33 | 723149 | 83013 | 11,5 | 663 | 0,8 | |

| Schl. Nr. | Gebiet | Gebäude- und Freifläche | | | | | | | | Betriebsfläche | | | | | |
|--------------|--------|-------------------------|-------------------------|--|---|----------|--|--------------------|--|----------------|-------------------------|--|----|----------------------------|--|
| | | insgesamt | | | | darunter | | | | insgesamt | | | | darunter Abbau- land | |
| | | | | | | Wohnen | | Gewerbe/ Industrie | | | | | | | |
| | | Fläche | Anteil von Sp. 49 | Veränderung 2010 gegenüber 2009 | | Fläche | Veränderung 2010 gegenüber 2009 | Fläche | Veränderung 2010 gegenüber 2009 | Fläche | Anteil von Sp. 49 | Veränderung 2010 gegenüber 2009 | | Fläche | Veränderung 2010 gegenüber 2009 |
| | | ha | % | ha | % | ha | | | | ha | % | ha | % | ha | |
| | | 1 | 2 | 3 | 4 | 5 | 6 | 7 | 8 | 9 | 10 | 11 | 12 | 13 | 14 |

Regierungsbezirk Mittelfranken

Kreisfreie Städte

| | | | | | | | | | | | | | | | |
|-----|-----------------|------|------|-----|------|------|---|-----|-----|-----|-----|----|------|----|----|
| 561 | Ansbach | 1366 | 13,7 | 149 | 12,2 | 555 | 3 | 171 | 2 | 57 | 0,6 | -1 | -1,1 | 10 | -0 |
| 562 | Erlangen | 1960 | 25,5 | -9 | -0,5 | 1032 | 4 | 256 | -31 | 37 | 0,5 | -3 | -8,6 | 7 | -0 |
| 563 | Fürth | 1752 | 27,7 | 8 | 0,5 | 935 | 7 | 304 | 3 | 29 | 0,5 | 0 | 0,2 | 1 | - |
| 564 | Nürnberg | 6677 | 35,8 | -8 | -0,1 | 3275 | 9 | 970 | -6 | 108 | 0,6 | -1 | -0,8 | 2 | - |
| 565 | Schwabach | 904 | 22,1 | 14 | 1,6 | 511 | 1 | 112 | 6 | 20 | 0,5 | -0 | -0,9 | 2 | -0 |

Landkreise

| | | | | | | | | | | | | | | | |
|-----|--|-------|------|-----|-----|-------|-----|------|----|------|-----|----|------|------|----|
| 571 | Ansbach | 9223 | 4,7 | 213 | 2,4 | 3478 | 73 | 974 | 11 | 558 | 0,3 | 41 | 7,8 | 115 | -1 |
| | dar. Dinkelsbühl, GKSt | 574 | 11,6 | 1 | 0,2 | 303 | 0 | 103 | 0 | 32 | 0,7 | - | - | 13 | - |
| | dar. Rothenburg ob der Tauber, GKSt .. | 670 | 10,7 | 5 | 0,8 | 332 | 1 | 121 | 0 | 20 | 0,3 | - | - | 4 | - |
| 572 | Erlangen-Höchststadt | 3992 | 7,1 | 48 | 1,2 | 2269 | 23 | 365 | 1 | 163 | 0,3 | -1 | -0,6 | 29 | - |
| 573 | Fürth | 2971 | 9,7 | 34 | 1,2 | 1738 | 13 | 251 | 5 | 128 | 0,4 | -0 | -0,2 | 22 | -1 |
| 574 | Nürnberger Land | 5021 | 6,3 | 37 | 0,7 | 2725 | 12 | 574 | 8 | 340 | 0,4 | -3 | -0,8 | 195 | 0 |
| 575 | Neustadt a.d.Aisch-Bad Windsheim | 5048 | 4,0 | 62 | 1,2 | 1801 | 22 | 539 | 5 | 368 | 0,3 | -0 | -0,0 | 87 | 0 |
| 576 | Roth | 4746 | 5,3 | 30 | 0,6 | 2191 | 8 | 534 | 1 | 287 | 0,3 | -0 | -0,2 | 143 | -1 |
| 577 | Weißenburg-Gunzenhausen | 4312 | 4,4 | 64 | 1,5 | 1770 | 22 | 475 | 4 | 655 | 0,7 | 1 | 0,1 | 467 | 4 |
| | dar. Weißenburg i.Bay., GKSt | 482 | 6,4 | 5 | 1,0 | 199 | 2 | 57 | 0 | 13 | 0,2 | - | - | 1 | - |
| | Mittelfranken | 47972 | 6,6 | 642 | 1,4 | 22280 | 197 | 5524 | 10 | 2748 | 0,4 | 32 | 1,2 | 1080 | 1 |

Regierungsbezirk Unterfranken

Kreisfreie Städte

| | | | | | | | | | | | | | | | |
|-----|---------------------|------|------|----|-----|------|---|-----|---|----|-----|----|------|----|---|
| 661 | Aschaffenburg | 1398 | 22,4 | 10 | 0,7 | 650 | 2 | 279 | 2 | 55 | 0,9 | -0 | -0,2 | 9 | - |
| 662 | Schweinfurt | 1259 | 35,3 | 3 | 0,2 | 485 | 2 | 264 | 4 | 57 | 1,6 | 0 | 0,0 | 38 | - |
| 663 | Würzburg | 2609 | 29,8 | 24 | 0,9 | 1221 | 5 | 288 | 1 | 55 | 0,6 | 1 | 1,6 | 21 | - |

Landkreise

| | | | | | | | | | | | | | | | |
|-----|--------------------------------|-------|-----|-----|-----|-------|-----|------|----|------|-----|----|------|------|----|
| 671 | Aschaffenburg | 5183 | 7,4 | 20 | 0,4 | 2866 | 3 | 687 | 1 | 286 | 0,4 | -3 | -1,0 | 145 | -1 |
| 672 | Bad Kissingen | 4414 | 3,9 | 23 | 0,5 | 2016 | 16 | 362 | 2 | 383 | 0,3 | 3 | 0,7 | 177 | - |
| | dar. Bad Kissingen, GKSt | 367 | 8,8 | 1 | 0,3 | 150 | 1 | 63 | -1 | 51 | 1,2 | - | - | 47 | - |
| 673 | Rhön-Grabfeld | 3611 | 3,5 | 48 | 1,3 | 1652 | 22 | 311 | 5 | 397 | 0,4 | 2 | 0,5 | 192 | -1 |
| 674 | Haßberge | 3812 | 4,0 | 20 | 0,5 | 1723 | 16 | 481 | 22 | 475 | 0,5 | -8 | -1,7 | 198 | 5 |
| 675 | Kitzingen | 3932 | 5,7 | 35 | 0,9 | 1498 | 9 | 400 | 4 | 301 | 0,4 | 9 | 3,1 | 137 | - |
| | dar. Kitzingen, GKSt | 655 | 6,7 | 5 | 0,8 | 284 | 4 | 101 | 0 | 55 | 0,6 | -0 | -0,2 | 37 | -0 |
| 676 | Miltenberg | 4041 | 5,6 | 28 | 0,7 | 2194 | 11 | 492 | 8 | 333 | 0,5 | 7 | 2,2 | 249 | 11 |
| 677 | Main-Spessart | 5012 | 3,8 | 36 | 0,7 | 2621 | 14 | 526 | 4 | 341 | 0,3 | 3 | 0,9 | 140 | -2 |
| 678 | Schweinfurt | 4203 | 5,0 | 28 | 0,7 | 2003 | 20 | 342 | 12 | 372 | 0,4 | -1 | -0,2 | 143 | 5 |
| 679 | Würzburg | 5014 | 5,2 | 48 | 1,0 | 2556 | 17 | 403 | 0 | 503 | 0,5 | 2 | 0,5 | 353 | 1 |
| | Unterfranken | 44490 | 5,2 | 321 | 0,7 | 21487 | 136 | 4835 | 64 | 3559 | 0,4 | 16 | 0,4 | 1801 | 17 |

Regierungsbezirk Schwaben

Kreisfreie Städte

| | | | | | | | | | | | | | | | |
|-----|------------------------|------|------|----|------|------|---|-----|----|----|-----|----|-------|----|----|
| 761 | Augsburg | 3946 | 26,9 | -8 | -0,2 | 1905 | 1 | 630 | 4 | 59 | 0,4 | 3 | 6,2 | 6 | 1 |
| 762 | Kaufbeuren | 883 | 22,1 | 6 | 0,6 | 475 | 4 | 159 | -1 | 40 | 1,0 | -0 | -0,9 | 29 | -0 |
| 763 | Kempten (Allgäu) | 1191 | 18,8 | 4 | 0,3 | 558 | 6 | 202 | -4 | 10 | 0,2 | -2 | -15,2 | 0 | - |
| 764 | Memmingen | 1088 | 15,5 | 4 | 0,4 | 482 | 3 | 232 | -2 | 41 | 0,6 | 1 | 3,5 | 31 | - |

| Erholungsfläche | | | | | | Verkehrsfläche | | | | | | Schl. Nr. |
|-----------------|-------------------------|--|----|----------------------|--|----------------|-------------------------|--|----|-----------------------------------|--|--------------|
| insgesamt | | | | darunter Grünanlagen | | insgesamt | | | | darunter Straßen, Wege, Plätze | | |
| Fläche | Anteil von Sp. 49 | Veränderung 2010 gegenüber 2009 | | Fläche | Veränderung 2010 gegenüber 2009 | Fläche | Anteil von Sp. 49 | Veränderung 2010 gegenüber 2009 | | Fläche | Veränderung 2010 gegenüber 2009 | |
| ha | % | ha | % | ha | | ha | % | ha | % | ha | | |
| 15 | 16 | 17 | 18 | 19 | 20 | 21 | 22 | 23 | 24 | 25 | 26 | |

Regierungsbezirk Mittelfranken

| | | | | | | | | | | | | |
|-----|-----|----|------|-----|----|------|------|----|------|------|----|-----|
| 103 | 1,0 | 1 | 0,9 | 72 | 1 | 859 | 8,6 | 31 | 3,7 | 719 | 32 | 561 |
| 164 | 2,1 | 2 | 1,1 | 90 | 4 | 936 | 12,2 | 8 | 0,9 | 878 | 4 | 562 |
| 261 | 4,1 | -6 | -2,3 | 116 | -1 | 785 | 12,4 | 1 | 0,1 | 708 | 1 | 563 |
| 859 | 4,6 | 35 | 4,3 | 640 | 17 | 3258 | 17,5 | 10 | 0,3 | 2379 | 7 | 564 |
| 36 | 0,9 | 0 | 0,6 | 18 | 0 | 374 | 9,2 | -1 | -0,2 | 339 | -1 | 565 |

| | | | | | | | | | | | | |
|------|-----|----|------|------|----|-------|-----|-----|-----|-------|-----|-----|
| 640 | 0,3 | 18 | 2,9 | 269 | 11 | 12605 | 6,4 | 229 | 1,9 | 12162 | 232 | 571 |
| 41 | 0,8 | - | - | 9 | - | 453 | 9,2 | 0 | 0,0 | 376 | 0 | |
| 61 | 1,0 | -0 | -0,4 | 34 | -0 | 386 | 6,2 | 1 | 0,3 | 353 | 1 | |
| 347 | 0,6 | 12 | 3,6 | 146 | 7 | 3281 | 5,8 | 4 | 0,1 | 3186 | 4 | 572 |
| 233 | 0,8 | 5 | 2,1 | 98 | 4 | 1796 | 5,8 | 10 | 0,6 | 1664 | 10 | 573 |
| 338 | 0,4 | 0 | 0,1 | 105 | 0 | 4084 | 5,1 | 7 | 0,2 | 3649 | 8 | 574 |
| 416 | 0,3 | -1 | -0,2 | 160 | -1 | 7763 | 6,1 | 13 | 0,2 | 7342 | 13 | 575 |
| 241 | 0,3 | 0 | 0,1 | 84 | -0 | 5001 | 5,6 | 17 | 0,3 | 4542 | 16 | 576 |
| 428 | 0,4 | 3 | 0,7 | 129 | 1 | 5702 | 5,9 | 8 | 0,1 | 5322 | 7 | 577 |
| 67 | 0,9 | 0 | 0,7 | 38 | -0 | 547 | 7,3 | 0 | 0,0 | 527 | 0 | |
| 4066 | 0,6 | 70 | 1,8 | 1928 | 45 | 46444 | 6,4 | 340 | 0,7 | 42891 | 333 | |

Regierungsbezirk Unterfranken

| | | | | | | | | | | | | |
|-----|-----|----|------|-----|----|------|------|---|-----|-----|---|-----|
| 177 | 2,8 | 14 | 8,3 | 97 | 13 | 575 | 9,2 | 9 | 1,5 | 470 | 5 | 661 |
| 203 | 5,7 | -1 | -0,5 | 139 | 1 | 497 | 13,9 | 4 | 0,7 | 446 | 4 | 662 |
| 386 | 4,4 | -3 | -0,7 | 289 | -1 | 1108 | 12,6 | 1 | 0,1 | 949 | 2 | 663 |

| | | | | | | | | | | | | |
|------|-----|-----|------|------|-----|-------|-----|----|------|-------|----|-----|
| 495 | 0,7 | 8 | 1,7 | 191 | 1 | 3978 | 5,7 | 5 | 0,1 | 3762 | 4 | 671 |
| 582 | 0,5 | -3 | -0,5 | 224 | -0 | 5925 | 5,2 | -4 | -0,1 | 5655 | -3 | 672 |
| 31 | 0,7 | - | - | 24 | - | 310 | 7,4 | 1 | 0,2 | 288 | -0 | |
| 348 | 0,3 | -10 | -2,8 | 126 | -10 | 5735 | 5,6 | 2 | 0,0 | 5577 | 4 | 673 |
| 340 | 0,4 | 2 | 0,7 | 116 | 1 | 5122 | 5,4 | 26 | 0,5 | 4991 | 24 | 674 |
| 510 | 0,7 | 26 | 5,4 | 161 | 8 | 4858 | 7,1 | -1 | -0,0 | 4621 | -1 | 675 |
| 43 | 0,4 | 3 | 6,6 | 19 | 0 | 540 | 5,5 | - | - | 511 | - | |
| 435 | 0,6 | 5 | 1,1 | 150 | 1 | 2693 | 3,8 | 22 | 0,8 | 2545 | 23 | 676 |
| 498 | 0,4 | 5 | 1,1 | 135 | 1 | 6640 | 5,0 | 23 | 0,3 | 6079 | 22 | 677 |
| 385 | 0,5 | 5 | 1,4 | 131 | 3 | 5342 | 6,3 | 4 | 0,1 | 5169 | 4 | 678 |
| 454 | 0,5 | -1 | -0,2 | 183 | -3 | 6313 | 6,5 | 6 | 0,1 | 5835 | 5 | 679 |
| 4813 | 0,6 | 49 | 1,0 | 1942 | 14 | 48787 | 5,7 | 95 | 0,2 | 46098 | 91 | |

Regierungsbezirk Schwaben

| | | | | | | | | | | | | |
|-----|-----|----|------|-----|---|------|------|----|-----|------|---|-----|
| 727 | 4,9 | 6 | 0,8 | 471 | 7 | 1532 | 10,4 | 15 | 1,0 | 1317 | 6 | 761 |
| 45 | 1,1 | -1 | -1,7 | 22 | 0 | 532 | 13,3 | 1 | 0,2 | 300 | 1 | 762 |
| 223 | 3,5 | 18 | 8,5 | 113 | 1 | 569 | 9,0 | 2 | 0,4 | 509 | 2 | 763 |
| 68 | 1,0 | 1 | 2,1 | 51 | 0 | 531 | 7,6 | 1 | 0,2 | 489 | 1 | 764 |

| Schl. Nr. | Gebiet | Landwirtschaftsfläche | | | | | | | | Waldfläche | | | |
|--------------|--------|-----------------------|-------------------------|--|----|----------|---|--------|---|------------|-------------------------|--|----|
| | | insgesamt | | | | darunter | | | | insgesamt | | | |
| | | | | | | Moor | | Heide | | | | | |
| | | Fläche | Anteil von Sp. 49 | Veränderung 2010 gegenüber 2009 | | Fläche | Verän- derung 2010 gegenüber 2009 | Fläche | Verän- derung 2010 gegenüber 2009 | Fläche | Anteil von Sp. 49 | Veränderung 2010 gegenüber 2009 | |
| | | ha | % | ha | % | ha | | | | ha | % | ha | % |
| | | 27 | 28 | 29 | 30 | 31 | 32 | 33 | 34 | 35 | 36 | 37 | 38 |

Regierungsbezirk Mittelfranken

Kreisfreie Städte

| | | | | | | | | | | | | | |
|-----|-----------------|------|------|-----|------|---|---|---|---|------|------|----|------|
| 561 | Ansbach | 4654 | 46,6 | -46 | -1,0 | - | - | - | - | 2796 | 28,0 | -8 | -0,3 |
| 562 | Erlangen | 2589 | 33,6 | -12 | -0,5 | 5 | - | 0 | - | 1617 | 21,0 | 12 | 0,8 |
| 563 | Fürth | 2564 | 40,5 | -7 | -0,3 | 0 | - | - | - | 695 | 11,0 | 3 | 0,5 |
| 564 | Nürnberg | 4139 | 22,2 | -31 | -0,8 | 2 | - | 0 | - | 2987 | 16,0 | -8 | -0,3 |
| 565 | Schwabach | 1555 | 38,1 | -5 | -0,3 | - | - | 1 | - | 1126 | 27,6 | -8 | -0,7 |

Landkreise

| | | | | | | | | | | | | | |
|-----|---|--------|------|-------|------|-----|----|-----|----|--------|------|-----|------|
| 571 | Ansbach | 113932 | 57,8 | -704 | -0,6 | 52 | 5 | 50 | -0 | 55261 | 28,0 | 97 | 0,2 |
| | dar. Dinkelsbühl, GKSt | 2382 | 48,1 | -1 | -0,1 | 1 | - | 1 | - | 1369 | 27,6 | -0 | -0,0 |
| | dar. Rothenburg ob der Tauber, GKSt ... | 3468 | 55,6 | -6 | -0,2 | 0 | - | 0 | - | 1468 | 23,5 | -1 | -0,1 |
| 572 | Erlangen-Höchstädt | 22384 | 39,6 | -61 | -0,3 | 30 | - | 12 | -1 | 23490 | 41,6 | -1 | -0,0 |
| 573 | Fürth | 17366 | 56,5 | -54 | -0,3 | - | - | 1 | - | 7708 | 25,1 | 1 | 0,0 |
| 574 | Nürnberger Land | 28300 | 35,4 | -46 | -0,2 | 62 | -0 | 2 | - | 40970 | 51,2 | 6 | 0,0 |
| 575 | Neustadt a.d.Aisch-Bad Windsheim | 73664 | 58,1 | -71 | -0,1 | 1 | - | 4 | - | 36658 | 28,9 | -5 | -0,0 |
| 576 | Roth | 36980 | 41,3 | -35 | -0,1 | - | - | 7 | - | 40261 | 45,0 | -23 | -0,1 |
| 577 | Weißenburg-Gunzenhausen | 50129 | 51,6 | -79 | -0,2 | 82 | - | 65 | - | 32609 | 33,6 | 5 | 0,0 |
| | dar. Weißenburg i.Bay., GKSt | 4400 | 58,5 | -5 | -0,1 | - | - | - | - | 1739 | 23,1 | -0 | -0,0 |
| | Mittelfranken | 358255 | 49,4 | -1150 | -0,3 | 233 | 5 | 142 | -1 | 246177 | 34,0 | 72 | 0,0 |

Regierungsbezirk Unterfranken

Kreisfreie Städte

| | | | | | | | | | | | | | |
|-----|---------------------|------|------|-----|------|---|---|---|---|------|------|-----|-----|
| 661 | Aschaffenburg | 1839 | 29,4 | -27 | -1,5 | - | - | - | - | 1869 | 29,9 | 140 | 8,1 |
| 662 | Schweinfurt | 872 | 24,4 | -6 | -0,7 | - | - | - | - | 492 | 13,8 | - | - |
| 663 | Würzburg | 3032 | 34,6 | -28 | -0,9 | - | - | - | - | 1253 | 14,3 | 6 | 0,5 |

Landkreise

| | | | | | | | | | | | | | |
|-----|--------------------------------|--------|------|------|------|-----|---|-----|----|--------|------|-----|------|
| 671 | Aschaffenburg | 19162 | 27,4 | -28 | -0,1 | - | - | 0 | - | 39707 | 56,8 | 2 | 0,0 |
| 672 | Bad Kissingen | 43023 | 37,8 | -24 | -0,1 | 1 | - | 120 | - | 49064 | 43,2 | -7 | -0,0 |
| | dar. Bad Kissingen, GKSt | 2975 | 71,4 | -0 | -0,0 | - | - | - | - | 329 | 7,9 | -1 | -0,4 |
| 673 | Rhön-Grabfeld | 52280 | 51,2 | -53 | -0,1 | 67 | - | 27 | - | 37890 | 37,1 | 8 | 0,0 |
| 674 | Haßberge | 45710 | 47,8 | -64 | -0,1 | 34 | - | 20 | - | 38156 | 39,9 | 30 | 0,1 |
| 675 | Kitzingen | 41536 | 60,7 | -54 | -0,1 | - | - | 12 | -0 | 15018 | 22,0 | -5 | -0,0 |
| | dar. Kitzingen, GKSt | 4876 | 50,0 | -8 | -0,2 | 12 | - | - | - | 3475 | 35,6 | 0 | 0,0 |
| 676 | Miltenberg | 21169 | 29,6 | -92 | -0,4 | 0 | - | 4 | 4 | 41560 | 58,1 | 27 | 0,1 |
| 677 | Main-Spessart | 45532 | 34,5 | -96 | -0,2 | - | - | 0 | 0 | 71441 | 54,1 | 34 | 0,0 |
| 678 | Schweinfurt | 50381 | 59,9 | -37 | -0,1 | 4 | - | 24 | - | 21325 | 25,3 | 1 | 0,0 |
| 679 | Würzburg | 61820 | 63,8 | -60 | -0,1 | - | - | 10 | - | 20786 | 21,5 | 8 | 0,0 |
| | Unterfranken | 386356 | 45,3 | -570 | -0,1 | 106 | - | 217 | 4 | 338562 | 39,7 | 243 | 0,1 |

Regierungsbezirk Schwaben

Kreisfreie Städte

| | | | | | | | | | | | | | |
|-----|------------------------|------|------|-----|------|---|---|----|----|------|------|-----|------|
| 761 | Augsburg | 4076 | 27,8 | -14 | -0,3 | - | - | 10 | -1 | 3474 | 23,7 | 2 | 0,1 |
| 762 | Kaufbeuren | 1397 | 34,9 | -5 | -0,4 | 5 | - | 2 | - | 994 | 24,8 | -10 | -1,0 |
| 763 | Kempten (Allgäu) | 3492 | 55,2 | -22 | -0,6 | 9 | - | 0 | -0 | 659 | 10,4 | -1 | -0,1 |
| 764 | Memmingen | 3497 | 49,9 | -8 | -0,2 | 9 | - | 0 | - | 1709 | 24,4 | - | - |

| Wasserfläche | | | | Flächen anderer Nutzung | | | | | | Gebiets- fläche | hiervon Siedlungs- und Verkehrsfläche | | | Schl. Nr. |
|--------------|-------------------------|--|----|-------------------------|-------------------------|--|-----------------|--------|--|--------------------|---------------------------------------|----------------------|--|--------------|
| insgesamt | | | | insgesamt | | | darunter Unland | | | | | | | |
| Fläche | Anteil von Sp. 49 | Veränderung 2010 gegenüber 2009 | | Fläche | Anteil von Sp. 49 | Veränderung 2010 gegenüber 2009 | | Fläche | Veränd- derung 2010 gegenüber 2009 | | Fläche | Anteil von Sp. 49 | Veränderung 2010 gegenüber 2009 | |
| ha | % | ha | % | ha | % | ha | % | ha | | | % | ha | % | |
| 39 | 40 | 41 | 42 | 43 | 44 | 45 | 46 | 47 | 48 | 49 | 50 | 51 | 52 | |

Regierungsbezirk Mittelfranken

| | | | | | | | | | | | | | | | |
|-------|-----|-----|------|------|-----|------|-------|------|----|--------|--------|------|------|------|-----|
| 97 | 1,0 | 6 | 6,5 | 60 | 0,6 | -132 | -68,6 | 23 | -0 | 9991 | 2385 | 23,9 | 180 | 8,2 | 561 |
| 327 | 4,2 | 0 | 0,0 | 66 | 0,9 | 2 | 2,6 | 12 | 2 | 7695 | 3107 | 40,4 | -2 | -0,1 | 562 |
| 196 | 3,1 | 0 | 0,2 | 54 | 0,8 | -0 | -0,0 | 10 | - | 6335 | 2856 | 45,1 | 3 | 0,1 | 563 |
| 416 | 2,2 | -0 | -0,1 | 195 | 1,0 | 1 | 0,7 | 20 | 1 | 18637 | 11030 | 59,2 | 37 | 0,3 | 564 |
| 34 | 0,8 | -0 | -0,0 | 34 | 0,8 | -0 | -1,4 | 5 | -0 | 4082 | 1344 | 32,9 | 14 | 1,0 | 565 |
| | | | | | | | | | | | | | | | |
| 3315 | 1,7 | 104 | 3,2 | 1651 | 0,8 | 2 | 0,1 | 566 | 0 | 197184 | 22965 | 11,6 | 503 | 2,2 | 571 |
| 68 | 1,4 | -0 | -0,4 | 33 | 0,7 | - | - | 26 | - | 4953 | 1094 | 22,1 | 1 | 0,1 | |
| 136 | 2,2 | 0 | 0,3 | 28 | 0,5 | 0 | 1,4 | 14 | 0 | 6237 | 1138 | 18,2 | 6 | 0,6 | |
| 2623 | 4,6 | -0 | -0,0 | 186 | 0,3 | -0 | -0,2 | 77 | 0 | 56466 | 7791 | 13,8 | 63 | 0,8 | 572 |
| 354 | 1,1 | -0 | -0,0 | 200 | 0,6 | 5 | 2,4 | 29 | 4 | 30755 | 5135 | 16,7 | 50 | 1,0 | 573 |
| 663 | 0,8 | -0 | -0,0 | 243 | 0,3 | -0 | -0,0 | 149 | 0 | 79959 | 9628 | 12,0 | 42 | 0,4 | 574 |
| 1870 | 1,5 | 2 | 0,1 | 969 | 0,8 | 1 | 0,1 | 735 | 1 | 126756 | 13544 | 10,7 | 74 | 0,5 | 575 |
| 1679 | 1,9 | 1 | 0,0 | 344 | 0,4 | 10 | 3,1 | 209 | 11 | 89539 | 10161 | 11,3 | 48 | 0,5 | 576 |
| 2732 | 2,8 | 0 | 0,0 | 524 | 0,5 | -2 | -0,5 | 310 | 0 | 97091 | 10670 | 11,0 | 71 | 0,7 | 577 |
| 210 | 2,8 | 0 | 0,0 | 59 | 0,8 | 0 | 0,6 | 17 | 0 | 7517 | 1114 | 14,8 | 5 | 0,5 | |
| 14304 | 2,0 | 112 | 0,8 | 4525 | 0,6 | -114 | -2,5 | 2146 | 19 | 724490 | 100616 | 13,9 | 1083 | 1,1 | |

Regierungsbezirk Unterfranken

| | | | | | | | | | | | | | | | |
|-------|-----|----|------|-------|-----|------|-------|------|----|--------|--------|------|-----|-----|-----|
| 198 | 3,2 | 1 | 0,3 | 136 | 2,2 | -146 | -51,7 | 97 | 83 | 6247 | 2224 | 35,6 | 32 | 1,5 | 661 |
| 153 | 4,3 | -0 | -0,0 | 36 | 1,0 | 1 | 1,6 | 9 | 1 | 3570 | 1989 | 55,7 | 5 | 0,3 | 662 |
| 174 | 2,0 | 0 | 0,0 | 147 | 1,7 | -1 | -0,7 | 90 | -1 | 8763 | 4169 | 47,6 | 23 | 0,5 | 663 |
| | | | | | | | | | | | | | | | |
| 845 | 1,2 | 2 | 0,3 | 260 | 0,4 | -6 | -2,2 | 142 | -6 | 69917 | 9848 | 14,1 | 32 | 0,3 | 671 |
| 785 | 0,7 | 1 | 0,1 | 9518 | 8,4 | 13 | 0,1 | 259 | 13 | 113694 | 11173 | 9,8 | 18 | 0,2 | 672 |
| 75 | 1,8 | -0 | -0,0 | 30 | 0,7 | -0 | -0,1 | 26 | -0 | 4168 | 716 | 17,2 | 2 | 0,2 | |
| 931 | 0,9 | 2 | 0,2 | 986 | 1,0 | 1 | 0,1 | 562 | 3 | 102178 | 9932 | 9,7 | 42 | 0,4 | 673 |
| 1601 | 1,7 | 1 | 0,0 | 427 | 0,4 | -3 | -0,7 | 256 | -2 | 95643 | 9591 | 10,0 | 35 | 0,4 | 674 |
| 1630 | 2,4 | -0 | -0,0 | 626 | 0,9 | -10 | -1,6 | 236 | -0 | 68413 | 9496 | 13,9 | 69 | 0,7 | 675 |
| 44 | 0,5 | - | - | 68 | 0,7 | -0 | -0,1 | 32 | -0 | 9757 | 1265 | 13,0 | 8 | 0,6 | |
| 1135 | 1,6 | 1 | 0,1 | 219 | 0,3 | 1 | 0,7 | 182 | 1 | 71586 | 7287 | 10,2 | 52 | 0,7 | 676 |
| 1965 | 1,5 | -0 | -0,0 | 713 | 0,5 | -5 | -0,7 | 668 | -5 | 132141 | 12392 | 9,4 | 69 | 0,6 | 677 |
| 1378 | 1,6 | 0 | 0,0 | 762 | 0,9 | -1 | -0,1 | 265 | 0 | 84148 | 10203 | 12,1 | 32 | 0,3 | 678 |
| 1063 | 1,1 | 0 | 0,0 | 886 | 0,9 | -4 | -0,4 | 712 | -2 | 96840 | 11983 | 12,4 | 55 | 0,5 | 679 |
| 11857 | 1,4 | 8 | 0,1 | 14717 | 1,7 | -159 | -1,1 | 3480 | 85 | 853141 | 100287 | 11,8 | 464 | 0,5 | |

Regierungsbezirk Schwaben

| | | | | | | | | | | | | | | | |
|-----|-----|----|------|-----|-----|----|------|----|---|-------|------|------|----|-----|-----|
| 457 | 3,1 | -0 | -0,0 | 415 | 2,8 | -4 | -0,9 | 69 | 2 | 14685 | 6334 | 43,1 | 15 | 0,2 | 761 |
| 88 | 2,2 | -0 | -0,2 | 23 | 0,6 | 10 | 78,7 | 5 | - | 4003 | 1489 | 37,2 | 16 | 1,1 | 762 |
| 139 | 2,2 | -0 | -0,1 | 45 | 0,7 | 1 | 2,0 | 29 | 1 | 6328 | 2009 | 31,8 | 22 | 1,1 | 763 |
| 52 | 0,7 | 0 | 0,1 | 29 | 0,4 | - | - | 7 | - | 7014 | 1713 | 24,4 | 8 | 0,5 | 764 |

| Schl. Nr. | Gebiet | Gebäude- und Freifläche | | | | | | | | Betriebsfläche | | | | | |
|--------------|--------|-------------------------|-------------------------|--|---|----------|---|--------------------|---|----------------|-------------------------|--|----|----------------------------|---|
| | | insgesamt | | | | darunter | | | | insgesamt | | | | darunter Abbau- land | |
| | | | | | | Wohnen | | Gewerbe/ Industrie | | | | | | | |
| | | Fläche | Anteil von Sp. 49 | Veränderung 2010 gegenüber 2009 | | Fläche | Verän- derung 2010 gegen- über 2009 | Fläche | Verän- derung 2010 gegen- über 2009 | Fläche | Anteil von Sp. 49 | Veränderung 2010 gegenüber 2009 | | Fläche | Ver- änderung 2010 gegen- über 2009 |
| | | ha | % | ha | % | ha | | | | ha | % | ha | % | ha | |
| | | 1 | 2 | 3 | 4 | 5 | 6 | 7 | 8 | 9 | 10 | 11 | 12 | 13 | 14 |

Landkreise

| | | | | | | | | | | | | | | | |
|-----|--------------------------------------|-------|------|-----|-----|-------|-----|------|-----|------|-----|-----|------|------|----|
| 771 | Aichach-Friedberg | 4988 | 6,4 | 67 | 1,4 | 2345 | 27 | 509 | 9 | 239 | 0,3 | -1 | -0,4 | 121 | 4 |
| 772 | Augsburg | 8589 | 8,0 | 42 | 0,5 | 4350 | 30 | 938 | 7 | 488 | 0,5 | 5 | 1,1 | 220 | 1 |
| 773 | Dillingen a.d.Donau | 4715 | 6,0 | 110 | 2,4 | 2264 | 113 | 472 | 9 | 336 | 0,4 | -4 | -1,0 | 220 | -9 |
| | dar. Dillingen a.d.Donau, GKSt | 666 | 9,5 | 1 | 0,2 | 342 | 3 | 37 | 1 | 34 | 0,5 | - | - | 6 | - |
| 774 | Günzburg | 5535 | 7,3 | 48 | 0,9 | 2505 | 15 | 635 | 44 | 323 | 0,4 | 7 | 2,4 | 191 | 4 |
| | dar. Günzburg, GKSt | 914 | 19,5 | 12 | 1,3 | 294 | 0 | 87 | -1 | 13 | 0,3 | - | - | - | - |
| 775 | Neu-Ulm | 5007 | 9,7 | 59 | 1,2 | 2496 | 23 | 744 | 7 | 310 | 0,6 | -10 | -3,1 | 190 | -9 |
| | dar. Neu-Ulm, GKSt | 680 | 9,0 | 17 | 2,5 | 340 | 20 | 72 | 3 | 34 | 0,4 | 2 | 7,9 | 17 | - |
| 776 | Lindau (Bodensee) | 2157 | 6,7 | 34 | 1,6 | 1115 | 13 | 177 | 3 | 70 | 0,2 | -0 | -0,3 | 41 | -1 |
| | dar. Lindau (Bodensee), GKSt | 850 | 15,3 | 0 | 0,0 | 306 | 2 | 121 | 0 | 29 | 0,5 | 2 | 7,0 | 11 | - |
| 777 | Ostallgäu | 5420 | 3,9 | 93 | 1,7 | 2462 | 35 | 538 | 26 | 534 | 0,4 | 10 | 1,8 | 375 | -3 |
| 778 | Unterallgäu | 6482 | 5,3 | 91 | 1,4 | 2755 | 52 | 691 | 25 | 678 | 0,6 | 18 | 2,7 | 541 | 14 |
| 779 | Donau-Ries | 6639 | 5,2 | 53 | 0,8 | 2637 | 28 | 924 | 20 | 485 | 0,4 | 9 | 1,8 | 218 | -7 |
| | dar. Donauwörth, GKSt | 1300 | 16,1 | 17 | 1,3 | 531 | 6 | 272 | 1 | 89 | 1,1 | -2 | -1,7 | 53 | -1 |
| | dar. Nördlingen, GKSt | 531 | 16,1 | 4 | 0,7 | 275 | 3 | 61 | 1 | 5 | 0,2 | -0 | -1,5 | - | - |
| 780 | Oberallgäu | 5132 | 3,4 | 276 | 5,7 | 2315 | 76 | 311 | 2 | 238 | 0,2 | 3 | 1,2 | 162 | 3 |
| | Schwaben | 61772 | 6,2 | 879 | 1,4 | 28664 | 428 | 7161 | 149 | 3850 | 0,4 | 40 | 1,0 | 2345 | -1 |

| Erholungsfläche | | | | | | Verkehrsfläche | | | | | | Schl. Nr. |
|-----------------|-------------------------|--|----|----------------------|--|----------------|-------------------------|--|----|-----------------------------------|--|--------------|
| insgesamt | | | | darunter Grünanlagen | | insgesamt | | | | darunter Straßen, Wege, Plätze | | |
| Fläche | Anteil von Sp. 49 | Veränderung 2010 gegenüber 2009 | | Fläche | Veränderung 2010 gegenüber 2009 | Fläche | Anteil von Sp. 49 | Veränderung 2010 gegenüber 2009 | | Fläche | Veränderung 2010 gegenüber 2009 | |
| ha | % | ha | % | ha | | ha | % | ha | % | ha | | |
| 15 | 16 | 17 | 18 | 19 | 20 | 21 | 22 | 23 | 24 | 25 | 26 | |

| | | | | | | | | | | | | |
|------|-----|----|------|------|----|-------|-----|-----|------|-------|-----|-----|
| 338 | 0,4 | 11 | 3,3 | 129 | 1 | 3848 | 4,9 | 28 | 0,7 | 3632 | 25 | 771 |
| 816 | 0,8 | 6 | 0,7 | 363 | 3 | 5676 | 5,3 | 64 | 1,1 | 5320 | 64 | 772 |
| 263 | 0,3 | 11 | 4,5 | 70 | 7 | 4202 | 5,3 | 1 | 0,0 | 4101 | 3 | 773 |
| 167 | 2,4 | -0 | -0,2 | 94 | -0 | 471 | 6,7 | 0 | 0,0 | 436 | 0 | |
| 404 | 0,5 | -5 | -1,2 | 116 | 0 | 4626 | 6,1 | 13 | 0,3 | 4235 | 10 | 774 |
| 134 | 2,8 | 3 | 2,0 | 29 | 2 | 417 | 8,9 | 0 | 0,0 | 373 | 0 | |
| 445 | 0,9 | 5 | 1,2 | 211 | -0 | 3529 | 6,8 | 8 | 0,2 | 3320 | 3 | 775 |
| 47 | 0,6 | 1 | 1,6 | 13 | 1 | 449 | 5,9 | -0 | -0,1 | 426 | -1 | |
| 305 | 0,9 | 4 | 1,4 | 130 | -2 | 1390 | 4,3 | 6 | 0,4 | 1177 | 6 | 776 |
| 52 | 0,9 | 1 | 2,1 | 30 | 1 | 454 | 8,2 | 1 | 0,2 | 385 | 1 | |
| 510 | 0,4 | 4 | 0,9 | 152 | 4 | 4170 | 3,0 | 6 | 0,1 | 3906 | 6 | 777 |
| 381 | 0,3 | 12 | 3,4 | 95 | 3 | 5692 | 4,6 | 35 | 0,6 | 5234 | 32 | 778 |
| 523 | 0,4 | 0 | 0,1 | 163 | 2 | 7387 | 5,8 | 31 | 0,4 | 6909 | 28 | 779 |
| 225 | 2,8 | 6 | 2,5 | 134 | 1 | 786 | 9,7 | -2 | -0,3 | 729 | -3 | |
| 114 | 3,4 | - | - | 48 | - | 296 | 9,0 | 0 | 0,1 | 239 | 0 | |
| 464 | 0,3 | 2 | 0,4 | 94 | 0 | 3597 | 2,4 | 3 | 0,1 | 3325 | 11 | 780 |
| 5512 | 0,6 | 76 | 1,4 | 2180 | 25 | 47282 | 4,7 | 213 | 0,5 | 43773 | 198 | |

| Schl. Nr. | Gebiet | Landwirtschaftsfläche | | | | | | | Waldfläche | | | | |
|--------------|--------|-----------------------|-------------------------|--|----|----------|---|--------|---|--------|-------------------------|--|----|
| | | insgesamt | | | | darunter | | | insgesamt | | | | |
| | | | | | | Moor | | Heide | | | | | |
| | | Fläche | Anteil von Sp. 49 | Veränderung 2010 gegenüber 2009 | | Fläche | Verän- derung 2010 gegenüber 2009 | Fläche | Verän- derung 2010 gegenüber 2009 | Fläche | Anteil von Sp. 49 | Veränderung 2010 gegenüber 2009 | |
| | | ha | % | ha | % | ha | | | ha | % | ha | % | |
| | | 27 | 28 | 29 | 30 | 31 | 32 | 33 | 34 | 35 | 36 | 37 | 38 |

Landkreise

| | | | | | | | | | | | | | |
|-----|--------------------------------------|--------|------|-------|------|------|----|------|----|--------|------|-----|------|
| 771 | Aichach-Friedberg | 47790 | 61,2 | -104 | -0,2 | 12 | - | 15 | - | 19504 | 25,0 | -6 | -0,0 |
| 772 | Augsburg | 54088 | 50,5 | -120 | -0,2 | 94 | -0 | 57 | -2 | 35230 | 32,9 | 4 | 0,0 |
| 773 | Dillingen a.d.Donau | 49162 | 62,1 | -142 | -0,3 | 0 | - | 6 | - | 17661 | 22,3 | 17 | 0,1 |
| | dar. Dillingen a.d.Donau, GKSt | 2100 | 30,0 | -1 | -0,0 | 1 | - | - | - | 3433 | 49,1 | -11 | -0,3 |
| 774 | Günzburg | 41751 | 54,8 | -85 | -0,2 | 99 | - | 11 | 0 | 21390 | 28,1 | 4 | 0,0 |
| | dar. Günzburg, GKSt | 1898 | 40,4 | -5 | -0,2 | - | - | 7 | - | 1121 | 23,9 | - | - |
| 775 | Neu-Ulm | 25875 | 50,2 | -69 | -0,3 | 12 | - | 12 | -1 | 14684 | 28,5 | 21 | 0,1 |
| | dar. Neu-Ulm, GKSt | 4913 | 65,0 | -21 | -0,4 | - | - | - | - | 1093 | 14,5 | 1 | 0,1 |
| 776 | Lindau (Bodensee) | 19971 | 61,7 | -56 | -0,3 | 98 | -0 | 2 | - | 8089 | 25,0 | 11 | 0,1 |
| | dar. Lindau (Bodensee), GKSt | 2940 | 53,1 | -4 | -0,1 | - | - | 0 | - | 835 | 15,1 | 0 | 0,0 |
| 777 | Ostallgäu | 81061 | 58,1 | -121 | -0,1 | 1129 | -0 | 224 | -2 | 40744 | 29,2 | 8 | 0,0 |
| 778 | Unterallgäu | 77046 | 62,6 | -215 | -0,3 | 119 | 0 | 18 | -0 | 30647 | 24,9 | 15 | 0,0 |
| 779 | Donau-Ries | 76563 | 60,1 | -101 | -0,1 | 196 | -0 | 671 | -0 | 33081 | 26,0 | -1 | -0,0 |
| | dar. Donauwörth, GKSt | 4159 | 51,4 | -15 | -0,4 | 1 | - | 0 | - | 1149 | 14,2 | 15 | 1,3 |
| | dar. Nördlingen, GKSt | 1724 | 52,2 | -4 | -0,2 | 4 | - | - | - | 557 | 16,9 | -0 | -0,0 |
| 780 | Oberallgäu | 73717 | 48,2 | -279 | -0,4 | 427 | -2 | 1401 | -0 | 55227 | 36,1 | -10 | -0,0 |
| | Schwaben | 559485 | 56,0 | -1339 | -0,2 | 2209 | -3 | 2429 | -8 | 283092 | 28,3 | 55 | 0,0 |

| Wasserfläche | | | | Flächen anderer Nutzung | | | | | | Gebiets- fläche | hiervon Siedlungs- und Verkehrsfläche | | | | Schl. Nr. |
|--------------|-------------------------|--|----|-------------------------|-------------------------|--|-----------------|--------|--|--------------------|---------------------------------------|----------------------|--|----|--------------|
| insgesamt | | | | insgesamt | | | darunter Unland | | | | | | | | |
| Fläche | Anteil von Sp. 49 | Veränderung 2010 gegenüber 2009 | | Fläche | Anteil von Sp. 49 | Veränderung 2010 gegenüber 2009 | | Fläche | Veränd- derung 2010 gegenüber 2009 | | Fläche | Anteil von Sp. 49 | Veränderung 2010 gegenüber 2009 | | |
| ha | % | ha | % | ha | % | ha | % | ha | | | % | ha | % | | |
| 39 | 40 | 41 | 42 | 43 | 44 | 45 | 46 | 47 | 48 | 49 | 50 | 51 | 52 | 53 | |

| | | | | | | | | | | | | | | | |
|-------|-----|----|------|-------|-----|-----|-------|-------|----|--------|--------|------|------|-----|-----|
| 1025 | 1,3 | 1 | 0,1 | 302 | 0,4 | 5 | 1,5 | 159 | 9 | 78034 | 9317 | 11,9 | 101 | 1,1 | 771 |
| 1275 | 1,2 | 9 | 0,7 | 952 | 0,9 | -11 | -1,1 | 312 | 4 | 107115 | 15405 | 14,4 | 114 | 0,7 | 772 |
| 2324 | 2,9 | 1 | 0,1 | 558 | 0,7 | 4 | 0,7 | 526 | 4 | 79220 | 9325 | 11,8 | 127 | 1,4 | 773 |
| 61 | 0,9 | - | - | 62 | 0,9 | 11 | 22,3 | 21 | 11 | 6993 | 1344 | 19,2 | 1 | 0,1 | |
| 1855 | 2,4 | 15 | 0,8 | 362 | 0,5 | 4 | 1,2 | 180 | 7 | 76244 | 10731 | 14,1 | 59 | 0,6 | 774 |
| 158 | 3,4 | -0 | -0,0 | 45 | 1,0 | -10 | -17,6 | 21 | - | 4700 | 1483 | 31,6 | 14 | 1,0 | |
| 1284 | 2,5 | 9 | 0,7 | 450 | 0,9 | -22 | -4,7 | 170 | 4 | 51586 | 9147 | 17,7 | 71 | 0,8 | 775 |
| 291 | 3,8 | 0 | 0,0 | 52 | 0,7 | 0 | 0,5 | 47 | 0 | 7558 | 1198 | 15,9 | 19 | 1,6 | |
| 313 | 1,0 | -1 | -0,2 | 48 | 0,1 | 1 | 2,4 | 20 | 1 | 32344 | 3904 | 12,1 | 45 | 1,2 | 776 |
| 323 | 5,8 | 0 | 0,0 | 58 | 1,0 | 0 | 0,1 | 25 | 0 | 5541 | 1378 | 24,9 | 4 | 0,3 | |
| 3894 | 2,8 | 1 | 0,0 | 3164 | 2,3 | 1 | 0,0 | 3104 | 1 | 139496 | 10290 | 7,4 | 115 | 1,1 | 777 |
| 1706 | 1,4 | 17 | 1,0 | 378 | 0,3 | 27 | 7,8 | 199 | 18 | 123009 | 12719 | 10,3 | 142 | 1,1 | 778 |
| 2453 | 1,9 | 9 | 0,4 | 340 | 0,3 | -1 | -0,2 | 180 | -0 | 127471 | 14844 | 11,6 | 100 | 0,7 | 779 |
| 268 | 3,3 | 0 | 0,1 | 121 | 1,5 | -19 | -13,5 | 44 | 4 | 8096 | 2361 | 29,2 | 20 | 0,9 | |
| 57 | 1,7 | 0 | 0,1 | 20 | 0,6 | - | - | 8 | - | 3304 | 956 | 28,9 | 4 | 0,4 | |
| 2718 | 1,8 | 7 | 0,3 | 11708 | 7,7 | 2 | 0,0 | 11660 | 4 | 152802 | 9299 | 6,1 | 282 | 3,1 | 780 |
| 19583 | 2,0 | 68 | 0,3 | 18772 | 1,9 | 18 | 0,1 | 16621 | 55 | 999349 | 116526 | 11,7 | 1216 | 1,1 | |

| Gde. Schl. Nr. | VGem. Schl. Nr. | Gebiet | Gebäude- und Freifläche | | | | | | | | Betriebsfläche | | | | | |
|----------------------|-----------------------|--------|-------------------------|-------------------------|--|---|----------|--|--------------------|--|----------------|-------------------------|--|----|----------------------------|--|
| | | | insgesamt | | | | darunter | | | | insgesamt | | | | darunter Abbau- land | |
| | | | | | | | Wohnen | | Gewerbe/ Industrie | | | | | | | |
| | | | Fläche | Anteil von Sp. 49 | Veränderung 2010 gegenüber 2009 | | Fläche | Verän- derung 2010 gegen- über 2009 | Fläche | Verän- derung 2010 gegen- über 2009 | Fläche | Anteil von Sp. 49 | Veränderung 2010 gegenüber 2009 | | Fläche | Verän- derung 2010 gegen- über 2009 |
| | | | ha | % | ha | % | ha | | | | ha | % | ha | % | ha | |
| | | | 1 | 2 | 3 | 4 | 5 | 6 | 7 | 8 | 9 | 10 | 11 | 12 | 13 | 14 |

Regierungsbezirk Oberbayern

Kreisfreie Städte

| | | | | | | | | | | | | | | | |
|-----|------------------|-------|------|-----|------|------|----|------|-----|-----|-----|----|------|----|----|
| 161 | Ingolstadt | 3020 | 22,6 | 4 | 0,1 | 1484 | 9 | 604 | -19 | 49 | 0,4 | -0 | -0,1 | 16 | -0 |
| 162 | München | 14124 | 45,5 | -21 | -0,1 | 7717 | 40 | 1124 | -31 | 192 | 0,6 | -5 | -2,4 | 53 | -1 |
| 163 | Rosenheim | 1012 | 27,2 | 9 | 0,9 | 574 | 4 | 95 | -2 | 18 | 0,5 | -0 | -1,8 | 2 | - |
| | Insgesamt | 18156 | 37,7 | -7 | -0,0 | 9775 | 53 | 1823 | -52 | 260 | 0,5 | -5 | -1,9 | 71 | -1 |

Landkreise

| | | | | | | | | | | | | | | | | |
|-----|----------------|---------------------------|------|------|----|------|------|----|-----|----|-----|-----|----|-------|-----|----|
| 171 | Lkr. Altötting | | | | | | | | | | | | | | | |
| 111 | | Altötting, St | 305 | 13,2 | 7 | 2,4 | 142 | 1 | 27 | 6 | 54 | 2,3 | - | - | 51 | - |
| 112 | | Burghausen, St | 666 | 33,6 | 1 | 0,2 | 229 | 1 | 319 | -0 | 5 | 0,3 | - | - | 1 | - |
| 113 | | Burgkirchen a.d.Alz | 428 | 9,3 | 3 | 0,7 | 166 | 0 | 125 | 2 | 25 | 0,6 | 0 | 1,0 | 4 | - |
| 114 | 101 | Emmerting | 106 | 7,5 | 1 | 1,0 | 79 | 1 | 1 | 0 | 10 | 0,7 | - | - | 9 | - |
| 115 | 104 | Erlbach | 76 | 2,7 | 4 | 5,0 | 12 | 1 | 1 | 0 | 3 | 0,1 | - | - | 3 | - |
| 116 | 102 | Feichten a.d.Alz | 56 | 3,1 | 0 | 0,7 | 23 | 0 | 2 | - | 0 | 0,0 | - | - | 0 | - |
| 117 | | Garching a.d.Alz | 284 | 11,0 | 1 | 0,3 | 178 | 1 | 18 | 0 | 11 | 0,4 | -0 | -3,5 | 8 | - |
| 118 | | Haiming | 132 | 4,6 | 2 | 1,9 | 57 | 1 | 12 | 2 | 9 | 0,3 | -1 | -14,6 | 2 | - |
| 119 | 102 | Halsbach | 58 | 2,6 | 1 | 1,1 | 16 | 0 | 1 | - | 0 | 0,0 | - | - | 0 | - |
| 121 | 106 | Kastl | 123 | 4,5 | 0 | 0,1 | 38 | 1 | 21 | - | 25 | 0,9 | 1 | 5,5 | 20 | 1 |
| 122 | 102 | Kirchweidach | 96 | 4,8 | 0 | 0,2 | 42 | 0 | 6 | - | 2 | 0,1 | - | - | - | - |
| 123 | 103 | Marktl, M | 109 | 3,9 | 2 | 1,5 | 53 | 0 | 5 | 0 | 1 | 0,0 | - | - | - | - |
| 124 | 101 | Mehring | 95 | 4,1 | 1 | 1,0 | 39 | 1 | 7 | - | 5 | 0,2 | - | - | 1 | - |
| 125 | | Neuötting, St | 249 | 6,8 | 2 | 0,7 | 131 | 1 | 20 | - | 23 | 0,6 | - | - | 15 | - |
| 126 | 104 | Perach | 51 | 3,6 | - | - | 22 | 0 | 3 | -0 | 8 | 0,6 | - | - | 5 | - |
| 127 | | Pleiskirchen | 156 | 3,0 | 5 | 3,4 | 39 | 0 | 4 | 0 | 1 | 0,0 | - | - | 0 | - |
| 129 | 104 | Reischach | 111 | 3,9 | 3 | 2,5 | 48 | 2 | 4 | 0 | 6 | 0,2 | - | - | 4 | - |
| 130 | 103 | Stammham | 47 | 8,4 | -0 | -0,1 | 27 | 0 | 3 | - | 0 | 0,0 | - | - | - | - |
| 131 | | Teising | 60 | 11,2 | 0 | 0,4 | 33 | 0 | 12 | - | 6 | 1,1 | - | - | 5 | - |
| 132 | | Töging a.Inn, St | 274 | 20,0 | 5 | 1,7 | 163 | 1 | 48 | 2 | 14 | 1,0 | -1 | -3,8 | 8 | -1 |
| 133 | | Tüßling, M | 114 | 5,8 | 1 | 0,9 | 66 | 1 | 4 | - | 1 | 0,0 | - | - | 0 | - |
| 134 | 102 | Tyrlaching | 55 | 2,7 | 1 | 1,6 | 16 | 0 | 1 | - | 2 | 0,1 | - | - | 2 | - |
| 135 | 106 | Unterneukirchen | 149 | 6,4 | 4 | 3,0 | 48 | 1 | 31 | 1 | 30 | 1,3 | -1 | -4 | 7 | - |
| 137 | | Winhöring | 180 | 7,3 | 2 | 1,2 | 109 | 1 | 15 | -1 | 7 | 0,3 | 2 | 40,0 | 5 | 2 |
| | | Insgesamt | 3981 | 7,0 | 46 | 1,2 | 1777 | 15 | 690 | 13 | 248 | 0,4 | -0 | -0,0 | 152 | 3 |

Dar. Verwaltungsgemeinschaft(en)

| | | | | | | | | | | | | | | | |
|-----|-----------------------|-----|-----|---|-----|-----|---|----|---|----|-----|---|-----|----|---|
| 101 | Emmerting | 200 | 5,4 | 2 | 1,0 | 118 | 2 | 9 | 0 | 15 | 0,4 | - | - | 10 | - |
| 102 | Kirchweidach | 266 | 3,3 | 2 | 0,8 | 98 | 0 | 10 | - | 5 | 0,1 | - | - | 2 | - |
| 103 | Marktl | 157 | 4,7 | 2 | 1,0 | 80 | 1 | 8 | 0 | 1 | 0,0 | - | - | - | - |
| 104 | Reischach | 239 | 3,4 | 6 | 2,7 | 82 | 3 | 8 | 0 | 17 | 0,2 | - | - | 13 | - |
| 106 | Unterneukirchen | 272 | 5,4 | 5 | 1,7 | 86 | 2 | 51 | 1 | 54 | 1,1 | 0 | 0,1 | 27 | 1 |

172 Lkr. Berchtesgadener Land

| | | | | | | | | | | | | | | | |
|-----|-----------------------------|-----|------|---|-----|-----|----|----|----|----|-----|----|-------|----|----|
| 111 | Ainring | 286 | 8,7 | 4 | 1,5 | 144 | 1 | 39 | -0 | 98 | 3,0 | 1 | 1,2 | 95 | 1 |
| 112 | Anger | 137 | 3,0 | 2 | 1,8 | 68 | 1 | 5 | 0 | 2 | 0,0 | -0 | -20,7 | 1 | - |
| 114 | Bad Reichenhall, GKSt | 390 | 9,9 | 4 | 1,0 | 202 | 2 | 20 | 0 | 1 | 0,0 | - | - | - | - |
| 115 | Bayerisch Gmain | 89 | 7,2 | 1 | 0,9 | 59 | 1 | 0 | - | 1 | 0,1 | - | - | 0 | - |
| 116 | Berchtesgaden, M | 215 | 6,0 | 2 | 1,0 | 110 | 1 | 16 | 1 | 3 | 0,1 | 0 | 16,0 | 2 | - |
| 117 | Bischofswiesen | 235 | 3,8 | 2 | 0,7 | 116 | 1 | 14 | 0 | 12 | 0,2 | - | - | 9 | - |
| 118 | Freilassing, St | 342 | 23,1 | 2 | 0,5 | 179 | 1 | 55 | -1 | 11 | 0,7 | -0 | -3,6 | 7 | -0 |
| 122 | Laufen, St | 230 | 6,5 | 1 | 0,5 | 104 | 1 | 9 | -0 | 18 | 0,5 | - | - | 15 | - |
| 124 | Marktschellenberg, M | 53 | 3,0 | 1 | 0,9 | 24 | -0 | 2 | -0 | 4 | 0,2 | -1 | -18,9 | 3 | -1 |
| 128 | Piding | 138 | 7,9 | 1 | 0,6 | 82 | 1 | 14 | 1 | 1 | 0,0 | - | - | - | - |
| 129 | Ramsau b.Berchtesgaden | 66 | 0,5 | 0 | 0,2 | 29 | 0 | 4 | -0 | 1 | 0,0 | - | - | - | - |
| 130 | Saaldorf-Surheim | 200 | 5,1 | 9 | 4,9 | 94 | 1 | 17 | 2 | 24 | 0,6 | 0 | 0,6 | 20 | - |
| 131 | Schneizlreuth | 82 | 0,8 | 0 | 0,5 | 31 | 0 | 12 | - | 12 | 0,1 | 0 | 0,3 | 12 | - |

| Erholungsfläche | | | | | | Verkehrsfläche | | | | | | Gde. Schl. Nr. |
|-----------------|-------------------------|--|----|-------------------------|--|----------------|-------------------------|--|----|-----------------------------------|--|----------------------|
| insgesamt | | | | darunter Grünanlagen | | insgesamt | | | | darunter Straßen, Wege, Plätze | | |
| Fläche | Anteil von Sp. 49 | Veränderung 2010 gegenüber 2009 | | Flächen | Veränderung 2010 gegenüber 2009 | Fläche | Anteil von Sp. 49 | Veränderung 2010 gegenüber 2009 | | Fläche | Veränderung 2010 gegenüber 2009 | |
| ha | % | ha | % | ha | | ha | % | ha | % | ha | | |
| 15 | 16 | 17 | 18 | 19 | 20 | 21 | 22 | 23 | 24 | 25 | 26 | |

Regierungsbezirk Oberbayern

Kreisfreie Städte

| | | | | | | | | | | | | |
|------|------|----|------|------|----|------|------|----|-----|------|----|-----|
| 489 | 3,7 | 6 | 1,2 | 331 | 6 | 1246 | 9,3 | 3 | 0,3 | 1117 | 5 | 161 |
| 3477 | 11,2 | 79 | 2,3 | 2940 | 84 | 5292 | 17,0 | 61 | 1,2 | 4359 | 14 | 162 |
| 77 | 2,1 | -1 | -1,3 | 30 | -0 | 347 | 9,3 | 2 | 0,7 | 274 | -0 | 163 |
| 4043 | 8,4 | 84 | 2,1 | 3300 | 90 | 6885 | 14,3 | 67 | 1,0 | 5750 | 19 | |

Landkreise

| | | | | | | | | | | | | |
|-----|-----|----|------|----|----|------|-----|----|------|------|----|-----|
| 13 | 0,6 | -0 | -0,2 | 4 | -0 | 167 | 7,2 | 1 | 0,6 | 160 | 1 | 111 |
| 37 | 1,8 | -0 | -0,0 | 21 | -0 | 161 | 8,1 | 1 | 0,6 | 148 | 1 | 112 |
| 25 | 0,5 | 0 | 0,0 | 7 | 0 | 206 | 4,5 | -0 | -0,2 | 187 | -0 | 113 |
| 5 | 0,4 | - | - | 1 | - | 51 | 3,6 | 0 | 0,1 | 50 | 0 | 114 |
| 4 | 0,1 | - | - | 1 | - | 71 | 2,5 | -0 | -0,0 | 71 | -0 | 115 |
| 2 | 0,1 | - | - | 0 | - | 57 | 3,2 | 0 | 0,4 | 47 | 0 | 116 |
| 7 | 0,3 | -0 | -4,2 | 1 | -0 | 135 | 5,2 | 1 | 0,8 | 101 | 1 | 117 |
| 80 | 2,8 | - | - | 17 | - | 92 | 3,2 | - | - | 92 | - | 118 |
| 1 | 0,1 | 0 | 4,2 | 0 | - | 50 | 2,3 | 0 | 0,1 | 50 | 0 | 119 |
| 4 | 0,1 | - | - | 1 | - | 98 | 3,5 | 1 | 0,5 | 88 | 1 | 121 |
| 3 | 0,1 | 1 | 41,2 | 0 | - | 70 | 3,5 | 0 | 0,1 | 58 | 0 | 122 |
| 24 | 0,8 | -1 | -2,8 | 2 | -0 | 110 | 4,0 | 0 | 0,3 | 99 | 0 | 123 |
| 4 | 0,2 | - | - | 1 | - | 83 | 3,5 | 0 | 0,0 | 82 | 0 | 124 |
| 13 | 0,3 | - | - | 7 | - | 218 | 6,0 | -0 | -0,0 | 218 | -0 | 125 |
| 12 | 0,8 | - | - | 6 | - | 55 | 3,9 | 0 | 0,5 | 36 | 0 | 126 |
| 57 | 1,1 | 0 | 0 | 1 | - | 134 | 2,5 | 0 | 0,2 | 134 | 0 | 127 |
| 4 | 0,2 | - | - | 0 | - | 79 | 2,8 | 0 | 0,4 | 77 | 0 | 129 |
| 6 | 1,0 | - | - | - | - | 36 | 6,3 | 0 | 0,1 | 27 | 0 | 130 |
| 3 | 0,6 | - | - | 1 | - | 20 | 3,8 | -0 | -0,0 | 20 | - | 131 |
| 17 | 1,2 | 1 | 5,9 | 7 | 0 | 108 | 7,9 | 1 | 1,4 | 92 | 1 | 132 |
| 11 | 0,6 | - | - | 5 | - | 98 | 5,0 | 0 | 0,0 | 75 | 0 | 133 |
| 2 | 0,1 | - | - | 0 | - | 56 | 2,7 | 0 | 0,0 | 43 | 0 | 134 |
| 7 | 0,3 | - | - | 3 | - | 81 | 3,5 | 0 | 0,2 | 78 | 0 | 135 |
| 9 | 0,4 | - | - | 2 | - | 162 | 6,6 | 0 | 0,3 | 135 | 0 | 137 |
| 348 | 0,6 | 1 | 0,3 | 89 | -0 | 2397 | 4,2 | 7 | 0,3 | 2166 | 6 | |
| | | | | | | | | | | | | |
| 9 | 0,2 | - | - | 2 | - | 133 | 3,6 | 0 | 0,1 | 132 | 0 | |
| 8 | 0,1 | 1 | 13,8 | 1 | - | 233 | 2,9 | 0 | 0,2 | 198 | 0 | |
| 29 | 0,9 | -1 | -2,2 | 2 | -0 | 146 | 4,4 | 0 | 0,2 | 126 | 0 | |
| 20 | 0,3 | - | - | 7 | - | 205 | 2,9 | 1 | 0,3 | 183 | 0 | |
| 11 | 0,2 | - | - | 3 | - | 179 | 3,5 | 1 | 0,4 | 167 | 1 | |
| | | | | | | | | | | | | |
| 64 | 2,0 | 0 | 0,5 | 4 | 0 | 133 | 4,0 | 1 | 0,5 | 101 | 1 | 111 |
| 8 | 0,2 | 1 | 7,8 | 1 | - | 134 | 2,9 | 0 | 0,0 | 133 | 0 | 112 |
| 36 | 0,9 | 0 | 0,2 | 18 | - | 175 | 4,4 | 0 | 0,1 | 163 | 0 | 114 |
| 5 | 0,4 | - | - | 1 | - | 44 | 3,6 | 9 | 25,2 | 34 | 6 | 115 |
| 43 | 1,2 | -0 | -0,5 | 5 | -0 | 152 | 4,3 | 0 | 0,1 | 147 | 0 | 116 |
| 14 | 0,2 | -0 | -0,8 | 3 | - | 120 | 1,9 | 5 | 4,1 | 103 | 5 | 117 |
| 21 | 1,4 | 0 | 0,0 | 11 | 0 | 141 | 9,5 | 0 | 0,2 | 109 | 1 | 118 |
| 22 | 0,6 | 0 | 0,8 | 11 | - | 147 | 4,2 | - | - | 125 | - | 122 |
| 2 | 0,1 | - | - | 0 | - | 42 | 2,4 | -0 | -0,0 | 42 | -0 | 124 |
| 8 | 0,4 | - | - | 1 | - | 86 | 4,9 | 0 | 0,0 | 74 | 0 | 128 |
| 7 | 0,1 | - | - | 2 | - | 75 | 0,6 | -0 | -0,0 | 75 | -0 | 129 |
| 8 | 0,2 | -0 | -1,1 | 1 | - | 148 | 3,8 | 0 | 0,3 | 133 | 0 | 130 |
| 1 | 0,0 | - | - | - | - | 96 | 1,0 | - | - | 96 | - | 131 |

| Gde. Schl. Nr. | VGem. Schl. Nr. | Gebiet | Landwirtschaftsfläche | | | | | | | | Waldfläche | | | |
|----------------------|-----------------------|--------|-----------------------|-------------------------|--|----|----------|--|--------|--|------------|-------------------------|--|----|
| | | | insgesamt | | | | darunter | | | | insgesamt | | | |
| | | | | | | | Moor | | Heide | | | | | |
| | | | Fläche | Anteil von Sp. 49 | Veränderung 2010 gegenüber 2009 | | Fläche | Veränderung 2010 gegenüber 2009 | Fläche | Veränderung 2010 gegenüber 2009 | Fläche | Anteil von Sp. 49 | Veränderung 2010 gegenüber 2009 | |
| | | | ha | % | ha | % | ha | | | | ha | % | ha | % |
| | | | 27 | 28 | 29 | 30 | 31 | 32 | 33 | 34 | 35 | 36 | 37 | 38 |

Regierungsbezirk Oberbayern

Kreisfreie Städte

| | | | | | | | | | | | | | |
|-----|------------------|-------|------|------|------|----|----|-----|----|------|------|----|------|
| 161 | Ingolstadt | 5951 | 44,6 | -14 | -0,2 | 5 | - | 5 | - | 1798 | 13,5 | -0 | -0,0 |
| 162 | München | 5473 | 17,6 | -85 | -1,5 | 4 | - | 189 | 2 | 1468 | 4,7 | 19 | 1,3 |
| 163 | Rosenheim | 1531 | 41,1 | -18 | -1,2 | 10 | -0 | 7 | -2 | 579 | 15,5 | 4 | 0,7 |
| | Ins-gesamt | 12956 | 26,9 | -118 | -0,9 | 20 | -0 | 201 | -0 | 3844 | 8,0 | 22 | 0,6 |

Landkreise

| | | | | | | | | | | | | | | |
|-----|----------------|---------------------------|-------|------|-----|------|---|---|---|---|-------|------|----|------|
| 171 | Lkr. Altötting | | | | | | | | | | | | | |
| 111 | | Altötting, St | 1279 | 55,4 | -8 | -0,6 | 0 | - | - | - | 399 | 17,3 | - | - |
| 112 | | Burghausen, St | 528 | 26,7 | 0 | 0,0 | - | - | - | - | 450 | 22,7 | 0 | 0,1 |
| 113 | | Burgkirchen a.d.Alz | 2548 | 55,2 | -5 | -0,2 | - | - | - | - | 1274 | 27,6 | 0 | 0,0 |
| 114 | 101 | Emmerting | 304 | 21,6 | -1 | -0,4 | - | - | - | - | 899 | 63,8 | 0 | 0,0 |
| 115 | 104 | Erlbach | 1966 | 69,9 | -4 | -0,2 | - | - | - | - | 691 | 24,5 | 0 | 0,0 |
| 116 | 102 | Feichten a.d.Alz | 1250 | 69,8 | -1 | -0,0 | - | - | - | - | 391 | 21,8 | -0 | -0,0 |
| 117 | | Garching a.d.Alz | 1467 | 56,7 | -1 | -0,1 | - | - | - | - | 608 | 23,5 | -1 | -0,2 |
| 118 | | Haiming | 1168 | 40,6 | -3 | -0,2 | - | - | - | - | 1104 | 38,4 | 1 | 0,1 |
| 119 | 102 | Halsbach | 1731 | 78,4 | -1 | -0,0 | - | - | - | - | 363 | 16,4 | -0 | -0,1 |
| 121 | 106 | Kastl | 1784 | 64,6 | -1 | -0,1 | - | - | - | - | 706 | 25,6 | -0 | -0,0 |
| 122 | 102 | Kirchweidach | 1626 | 80,6 | -1 | -0,1 | - | - | 1 | - | 217 | 10,8 | 0 | 0,0 |
| 123 | 103 | Marktl, M | 1126 | 40,5 | -1 | -0,1 | - | - | - | - | 1251 | 44,9 | - | - |
| 124 | 101 | Mehring | 1026 | 43,9 | -1 | -0,1 | - | - | - | - | 1070 | 45,8 | 0 | 0,0 |
| 125 | | Neuötting, St | 1246 | 34,0 | -2 | -0,1 | 0 | - | - | - | 1760 | 48,1 | - | - |
| 126 | 104 | Perach | 727 | 51,4 | -0 | -0,0 | - | - | - | - | 485 | 34,3 | -0 | -0,0 |
| 127 | | Pleiskirchen | 3612 | 68,6 | -6 | -0,2 | - | - | - | - | 1287 | 24,5 | 0 | 0,0 |
| 129 | 104 | Reischach | 1783 | 62,7 | -3 | -0,2 | - | - | - | - | 837 | 29,4 | -0 | -0,0 |
| 130 | 103 | Stammham | 268 | 47,1 | -0 | -0,1 | - | - | - | - | 161 | 28,4 | 0 | 0,1 |
| 131 | | Teising | 294 | 54,6 | -0 | -0,1 | - | - | - | - | 130 | 24,2 | 0 | 0,0 |
| 132 | | Töging a.Inn, St | 573 | 42,0 | -5 | -0,9 | - | - | 0 | - | 266 | 19,5 | -0 | -0,2 |
| 133 | | Tüßling, M | 1424 | 72,8 | -1 | -0,1 | 0 | - | - | - | 284 | 14,5 | 0 | 0,0 |
| 134 | 102 | Tyrlaching | 1540 | 74,9 | -1 | -0,0 | - | - | - | - | 394 | 19,2 | - | - |
| 135 | 106 | Unterneukirchen | 1764 | 75,8 | -3 | -0,2 | - | - | - | - | 249 | 10,7 | - | - |
| 137 | | Winhöring | 1139 | 46,3 | -4 | -0,4 | - | - | - | - | 861 | 35,0 | -0 | -0,0 |
| | | Ins-gesamt | 32172 | 56,5 | -53 | -0,2 | 1 | - | 1 | - | 16138 | 28,3 | 1 | 0,0 |

Dar. Verwaltungsgemeinschaft(en)

| | | | | | | | | | | | | | |
|-----|-----------------------|------|------|----|------|---|---|---|---|------|------|----|------|
| 101 | Emmerting | 1329 | 35,5 | -2 | -0,2 | - | - | - | - | 1969 | 52,6 | 0 | 0,0 |
| 102 | Kirchweidach | 6147 | 76,2 | -3 | -0,0 | - | - | 1 | - | 1365 | 16,9 | -0 | -0,0 |
| 103 | Marktl | 1394 | 41,6 | -1 | -0,1 | - | - | - | - | 1412 | 42,1 | 0 | 0,0 |
| 104 | Reischach | 4476 | 63,3 | -7 | -0,2 | - | - | - | - | 2013 | 28,5 | 0 | 0,0 |
| 106 | Unterneukirchen | 3548 | 69,8 | -4 | -0,1 | - | - | - | - | 955 | 18,8 | -0 | -0,0 |

172 Lkr. Berchtesgadener Land

| | | | | | | | | | | | | | |
|-----|-----------------------------|------|------|-----|------|----|----|---|---|------|------|------|------|
| 111 | Ainring | 1820 | 55,2 | -7 | -0,4 | 3 | - | - | - | 841 | 25,5 | 0 | 0,1 |
| 112 | Anger | 1692 | 36,9 | -3 | -0,2 | 10 | - | 1 | - | 2570 | 56,0 | 0 | 0,0 |
| 114 | Bad Reichenhall, GKSt | 538 | 13,7 | -4 | -0,7 | 0 | - | 8 | - | 2386 | 60,5 | -1 | -0,0 |
| 115 | Bayerisch Gmain | 165 | 13,4 | -1 | -0,5 | 2 | - | - | - | 594 | 48,1 | 84 | 16,4 |
| 116 | Berchtesgaden, M | 887 | 24,9 | -1 | -0,1 | 7 | - | 1 | - | 2148 | 60,3 | 76 | 3,7 |
| 117 | Bischofswiesen | 920 | 14,8 | 53 | 6,1 | 3 | - | - | - | 4069 | 65,5 | 1906 | 88,1 |
| 118 | Freilassing, St | 565 | 38,1 | -2 | -0,3 | 0 | - | - | - | 356 | 24,1 | -0 | -0,1 |
| 122 | Laufen, St | 1916 | 54,3 | -1 | -0,1 | 3 | - | - | - | 1064 | 30,1 | 0 | 0,0 |
| 124 | Marktschellenberg, M | 648 | 36,7 | -1 | -0,1 | 2 | -0 | 4 | - | 986 | 55,8 | 1 | 0,1 |
| 128 | Piding | 447 | 25,5 | -1 | -0,2 | 1 | - | 0 | - | 993 | 56,6 | 0 | 0,0 |
| 129 | Ramsau b.Berchtesgaden | 811 | 6,3 | -0 | -0,0 | 4 | - | 7 | - | 6247 | 48,4 | 0 | 0,0 |
| 130 | Saaldorf-Surheim | 2481 | 63,5 | -10 | -0,4 | 1 | - | 0 | - | 867 | 22,2 | -0 | -0,1 |
| 131 | Schneizlreuth | 524 | 5,4 | -1 | -0,1 | 1 | - | 1 | - | 7649 | 78,4 | 0 | 0,0 |

| Wasserfläche | | | | Flächen anderer Nutzung | | | | | | Gebiets- fläche | hiervon Siedlungs- und Verkehrsfläche | | | | Gde. Schl. Nr. |
|--------------|-------------------------|--|----|-------------------------|-------------------------|--|-----------------|--------|--|--------------------|--|-------------------------|--|----|----------------------|
| insgesamt | | | | insgesamt | | | darunter Unland | | | | | | | | |
| Fläche | Anteil von Sp. 49 | Veränderung 2010 gegenüber 2009 | | Fläche | Anteil von Sp. 49 | Veränderung 2010 gegenüber 2009 | | Fläche | Verän- derung 2010 gegenüber 2009 | | Fläche | Anteil von Sp. 49 | Veränderung 2010 gegenüber 2009 | | |
| ha | % | ha | % | ha | % | ha | % | ha | | | % | ha | % | | |
| 39 | 40 | 41 | 42 | 43 | 44 | 45 | 46 | 47 | 48 | 49 | 50 | 51 | 52 | 53 | |

Regierungsbezirk Oberbayern

Kreisfreie Städte

| | | | | | | | | | | | | | | | |
|------|-----|----|-----|-----|-----|-----|-------|-----|-----|-------|-------|------|-----|-----|-----|
| 626 | 4,7 | 0 | 0,0 | 157 | 1,2 | 1 | 0,6 | 113 | 2 | 13337 | 4819 | 36,1 | 12 | 0,3 | 161 |
| 474 | 1,5 | 19 | 4,1 | 568 | 1,8 | -66 | -10,4 | 124 | -64 | 31070 | 23408 | 75,3 | 116 | 0,5 | 162 |
| 128 | 3,4 | 0 | 0,1 | 30 | 0,8 | 3 | 12,4 | 10 | - | 3722 | 1461 | 39,3 | 14 | 1,0 | 163 |
| 1228 | 2,6 | 19 | 1,6 | 756 | 1,6 | -62 | -7,5 | 247 | -63 | 48129 | 29688 | 61,7 | 142 | 0,5 | |

Landkreise

| | | | | | | | | | | | | | | | |
|------|-----|----|------|-----|-----|----|-------|-----|----|-------|------|------|----|-----|-----|
| 74 | 3,2 | - | - | 16 | 0,7 | - | - | 14 | - | 2308 | 490 | 21,2 | 8 | 1,7 | 111 |
| 107 | 5,4 | -0 | -0,0 | 27 | 1,4 | -0 | -0,5 | 20 | -0 | 1981 | 870 | 43,9 | 2 | 0,2 | 112 |
| 97 | 2,1 | 0 | 0,0 | 16 | 0,4 | -0 | -0,4 | 15 | 0 | 4620 | 682 | 14,8 | 3 | 0,4 | 113 |
| 33 | 2,3 | - | - | 2 | 0,1 | -0 | -0,6 | 2 | -0 | 1409 | 163 | 11,5 | 1 | 0,7 | 114 |
| 2 | 0,1 | - | - | 1 | 0,0 | -0 | -6,4 | 1 | -0 | 2814 | 151 | 5,4 | 4 | 2,5 | 115 |
| 32 | 1,8 | - | - | 3 | 0,2 | - | - | 3 | - | 1791 | 115 | 6,4 | 1 | 0,6 | 116 |
| 68 | 2,6 | - | - | 6 | 0,2 | 0 | 4,7 | 4 | 0 | 2587 | 431 | 16,6 | 1 | 0,3 | 117 |
| 267 | 9,3 | 0 | 0,1 | 23 | 0,8 | - | - | 23 | - | 2874 | 312 | 10,8 | 1 | 0,3 | 118 |
| 3 | 0,1 | - | - | 1 | 0,0 | -0 | -1,0 | 1 | -0 | 2207 | 110 | 5,0 | 1 | 0,7 | 119 |
| 12 | 0,4 | 0 | 0,6 | 8 | 0,3 | -1 | -10,4 | 7 | -1 | 2760 | 230 | 8,3 | 1 | 0,3 | 121 |
| 1 | 0,1 | - | - | 1 | 0,1 | - | - | 1 | - | 2016 | 172 | 8,5 | 1 | 0,6 | 122 |
| 157 | 5,6 | - | - | 6 | 0,2 | - | - | 6 | - | 2784 | 244 | 8,8 | 1 | 0,5 | 123 |
| 52 | 2,2 | 0 | 0,0 | 4 | 0,2 | - | - | 3 | - | 2337 | 186 | 7,9 | 1 | 0,5 | 124 |
| 147 | 4,0 | - | - | 5 | 0,1 | -0 | -0,2 | 4 | -0 | 3660 | 488 | 13,3 | 2 | 0,3 | 125 |
| 73 | 5,2 | - | - | 2 | 0,1 | - | - | 2 | - | 1413 | 121 | 8,6 | 0 | 0,2 | 126 |
| 11 | 0,2 | 0 | 1,3 | 3 | 0,1 | -0 | -2,5 | 3 | -0 | 5263 | 348 | 6,6 | 5 | 1,6 | 127 |
| 15 | 0,5 | 0 | 0,3 | 11 | 0,4 | 0 | 0,9 | 10 | 0 | 2846 | 196 | 6,9 | 3 | 1,6 | 129 |
| 42 | 7,4 | 0 | 0,0 | 8 | 1,4 | - | - | 7 | - | 568 | 90 | 15,9 | 0 | 0,0 | 130 |
| 23 | 4,2 | - | - | 2 | 0,3 | - | - | 2 | - | 538 | 85 | 15,8 | 0 | 0,3 | 131 |
| 103 | 7,6 | -0 | -0,0 | 11 | 0,8 | -1 | -5,6 | 9 | -1 | 1365 | 406 | 29,7 | 7 | 1,8 | 132 |
| 21 | 1,1 | 0 | 0,4 | 3 | 0,2 | - | - | 2 | - | 1956 | 225 | 11,5 | 1 | 0,5 | 133 |
| 2 | 0,1 | - | - | 3 | 0,2 | - | - | 3 | - | 2054 | 113 | 5,5 | 1 | 0,8 | 134 |
| 44 | 1,9 | - | - | 3 | 0,1 | 0 | 8,5 | 3 | 0 | 2326 | 260 | 11,2 | 3 | 1,3 | 135 |
| 76 | 3,1 | 0 | 0,0 | 24 | 1,0 | -0 | -1,4 | 23 | -0 | 2458 | 354 | 14,4 | 2 | 0,7 | 137 |
| 1462 | 2,6 | 1 | 0,0 | 189 | 0,3 | -2 | -0,9 | 166 | -2 | 56935 | 6841 | 12,0 | 50 | 0,7 | |

| | | | | | | | | | | | | | | | |
|-----|-----|---|-----|----|-----|----|------|----|----|------|-----|------|---|-----|--|
| 85 | 2,3 | 0 | 0,0 | 6 | 0,2 | -0 | -0,2 | 5 | -0 | 3746 | 348 | 9,3 | 2 | 0,6 | |
| 38 | 0,5 | - | - | 9 | 0,1 | -0 | -0,1 | 8 | -0 | 8070 | 509 | 6,3 | 3 | 0,7 | |
| 199 | 5,9 | 0 | 0,0 | 14 | 0,4 | - | - | 13 | - | 3352 | 334 | 10,0 | 1 | 0,4 | |
| 90 | 1,3 | 0 | 0,0 | 14 | 0,2 | 0 | 0,1 | 13 | 0 | 7073 | 468 | 6,6 | 7 | 1,5 | |
| 56 | 1,1 | 0 | 0,1 | 10 | 0,2 | -1 | -6,3 | 10 | -1 | 5086 | 490 | 9,6 | 4 | 0,8 | |

| | | | | | | | | | | | | | | | |
|-----|-----|----|------|------|------|-----|------|------|-----|-------|-----|------|----|-----|-----|
| 49 | 1,5 | -0 | -0,1 | 6 | 0,2 | - | - | 4 | - | 3297 | 487 | 14,8 | 5 | 1,1 | 111 |
| 46 | 1,0 | - | - | 2 | 0,0 | -0 | -2,7 | 2 | -0 | 4591 | 280 | 6,1 | 3 | 1,0 | 112 |
| 98 | 2,5 | 0 | 0,2 | 320 | 8,1 | 0 | 0,1 | 317 | 0 | 3944 | 605 | 15,3 | 4 | 0,7 | 114 |
| 11 | 0,9 | 1 | 12,5 | 324 | 26,2 | 0 | 0,0 | 323 | 0 | 1234 | 141 | 11,4 | 10 | 7,4 | 115 |
| 41 | 1,2 | 1 | 2,1 | 73 | 2,1 | 6 | 8,5 | 72 | 6 | 3562 | 412 | 11,6 | 2 | 0,6 | 116 |
| 40 | 0,6 | 7 | 20,2 | 804 | 12,9 | 796 | XX | 804 | 796 | 6214 | 372 | 6,0 | 6 | 1,7 | 117 |
| 41 | 2,8 | 0 | 0,2 | 6 | 0,4 | 0 | 0,7 | 3 | 0 | 1482 | 510 | 34,4 | 2 | 0,3 | 118 |
| 125 | 3,5 | - | - | 7 | 0,2 | - | - | 4 | - | 3529 | 404 | 11,4 | 1 | 0,3 | 122 |
| 23 | 1,3 | 0 | 1,3 | 9 | 0,5 | - | - | 9 | - | 1767 | 98 | 5,5 | 0 | 0,5 | 124 |
| 23 | 1,3 | -0 | -0,0 | 59 | 3,4 | - | - | 58 | - | 1755 | 234 | 13,3 | 1 | 0,4 | 128 |
| 61 | 0,5 | - | - | 5649 | 43,7 | - | - | 5647 | - | 12917 | 151 | 1,2 | 0 | 0,1 | 129 |
| 176 | 4,5 | 0 | 0,2 | 7 | 0,2 | 0 | 0,3 | 6 | 0 | 3910 | 360 | 9,2 | 10 | 2,8 | 130 |
| 163 | 1,7 | 0 | 0,0 | 1234 | 12,6 | - | - | 1234 | - | 9761 | 181 | 1,8 | 0 | 0,2 | 131 |

| Gde. Schl. Nr. | VGem. Schl. Nr. | Gebiet | Gebäude- und Freifläche | | | | | | | | Betriebsfläche | | | | | |
|------------------------------------|-----------------------|------------------------------|-------------------------|-------------------------|--|------|----------|--|--------------------|--|----------------|-------------------------|--|-------|----------------------------|--|
| | | | insgesamt | | | | darunter | | | | insgesamt | | | | darunter Abbau- land | |
| | | | | | | | Wohnen | | Gewerbe/ Industrie | | | | | | | |
| | | | Fläche | Anteil von Sp. 49 | Veränderung 2010 gegenüber 2009 | | Fläche | Verän- derung 2010 gegen- über 2009 | Fläche | Verän- derung 2010 gegen- über 2009 | Fläche | Anteil von Sp. 49 | Veränderung 2010 gegenüber 2009 | | Fläche | Verän- derung 2010 gegen- über 2009 |
| | | | | | | | | | | | | | | | | |
| 1 | 2 | 3 | 4 | 5 | 6 | 7 | 8 | 9 | 10 | 11 | 12 | 13 | 14 | | | |
| 172 Noch Lkr. Berchtesgadener Land | | | | | | | | | | | | | | | | |
| 132 | | Schönau a.Königssee | 185 | 1,4 | 4 | 2,0 | 113 | 1 | 5 | -0 | 1 | 0,0 | 0 | 35,4 | - | - |
| 134 | | Teisendorf, M | 357 | 4,1 | 9 | 2,6 | 144 | 2 | 28 | 0 | 15 | 0,2 | -0 | -2,0 | 7 | - |
| 444 | | Gemeindefreie Gebiete | 2 | 0,0 | 0 | 12,4 | 0 | 0 | - | - | - | - | - | - | - | - |
| | | Insgesamt | 3008 | 3,6 | 42 | 1,4 | 1499 | 14 | 239 | 4 | 202 | 0,2 | -0 | -0,0 | 172 | 0 |
| 173 Lkr. Bad Tölz-Wolfratshausen | | | | | | | | | | | | | | | | |
| 111 | | Bad Heilbrunn | 133 | 3,3 | 2 | 1,2 | 69 | 0 | 3 | - | 5 | 0,1 | - | - | 3 | - |
| 112 | | Bad Tölz, St | 384 | 12,5 | 7 | 1,9 | 202 | 2 | 25 | 0 | 13 | 0,4 | -5 | -28,5 | 7 | - |
| 113 | 107 | Benediktbeuern | 106 | 2,8 | -1 | -0,7 | 62 | 1 | 3 | - | 8 | 0,2 | - | - | 8 | - |
| 115 | 107 | Bichl | 63 | 4,5 | 1 | 1,3 | 35 | 0 | 2 | - | 1 | 0,0 | - | - | - | - |
| 118 | | Dietramszell | 253 | 2,6 | 19 | 8,1 | 93 | 4 | 15 | 0 | 65 | 0,7 | 2 | 2,3 | 56 | 0 |
| 120 | | Egling | 257 | 3,5 | 25 | 10,6 | 112 | 6 | 21 | 1 | 116 | 1,6 | -32 | -21,5 | 114 | -32 |
| 123 | | Eurasburg | 187 | 4,6 | 18 | 10,6 | 92 | 5 | 15 | 0 | 3 | 0,1 | -0 | -10,9 | 1 | - |
| 124 | | Gaißach | 104 | 2,7 | 1 | 0,9 | 43 | 1 | 6 | -0 | 4 | 0,1 | - | - | 1 | - |
| 126 | | Geretsried, St | 484 | 19,7 | 8 | 1,6 | 232 | 3 | 120 | 2 | 17 | 0,7 | - | - | 14 | - |
| 127 | 109 | Greiling | 43 | 5,6 | 0 | 0,8 | 28 | 0 | 1 | - | 6 | 0,8 | - | - | - | - |
| 130 | | Icking | 172 | 10,1 | 5 | 3,1 | 126 | 5 | 1 | 0 | 1 | 0,0 | - | - | 1 | - |
| 131 | | Jachenau | 53 | 0,4 | 1 | 2,2 | 17 | 0 | 3 | - | 9 | 0,1 | -0 | -3,8 | 2 | - |
| 133 | 108 | Kochel a.See | 174 | 2,2 | 1 | 0,8 | 92 | 1 | 7 | 0 | 8 | 0,1 | -0 | -0,1 | 1 | - |
| 134 | | Königsdorf | 124 | 2,7 | 12 | 10,4 | 51 | 1 | 6 | - | 34 | 0,7 | - | - | 27 | - |
| 135 | | Lenggries | 313 | 1,3 | 6 | 2,0 | 162 | 3 | 16 | 0 | 34 | 0,1 | 3 | 11,4 | 22 | 5 |
| 137 | | Münzing | 207 | 4,0 | 11 | 5,6 | 119 | 7 | 7 | 0 | 4 | 0,1 | -1 | -24,7 | 1 | -1 |
| 140 | 109 | Reichersbeuern | 68 | 4,4 | 1 | 1,6 | 39 | 1 | 4 | - | 30 | 1,9 | 1 | 3,1 | 17 | - |
| 141 | 109 | Sachsenkam | 44 | 2,8 | 0 | 0,4 | 20 | 0 | 3 | -0 | 0 | 0,0 | 0 | 19,4 | 0 | - |
| 142 | 108 | Schlehdorf | 53 | 2,1 | 1 | 2,0 | 22 | 1 | 1 | - | 3 | 0,1 | - | - | 2 | - |
| 145 | | Wackersberg | 131 | 2,0 | 2 | 1,2 | 55 | 1 | 4 | -0 | 11 | 0,2 | - | - | 11 | - |
| 147 | | Wolfratshausen, St | 331 | 36,2 | 0 | 0,0 | 196 | 1 | 40 | 0 | 6 | 0,7 | 0 | 1,3 | - | - |
| 444 | | Gemeindefreie Gebiete | 0 | 0,0 | - | - | - | - | - | - | - | - | - | - | - | - |
| | | Insgesamt | 3683 | 3,3 | 120 | 3,4 | 1868 | 42 | 304 | 5 | 378 | 0,3 | -33 | -8,0 | 286 | -28 |
| Dar. Verwaltungsgemeinschaft(en) | | | | | | | | | | | | | | | | |
| | 107 | Benediktbeuern | 168 | 3,3 | 0 | 0,1 | 97 | 1 | 6 | - | 9 | 0,2 | - | - | 8 | - |
| | 108 | Kochel a.See | 227 | 2,2 | 2 | 1,1 | 115 | 2 | 8 | 0 | 11 | 0,1 | -0 | -0,1 | 3 | - |
| | 109 | Reichersbeuern | 155 | 4,0 | 2 | 1,1 | 87 | 1 | 7 | -0 | 37 | 0,9 | 1 | 2,7 | 18 | - |
| 174 Lkr. Dachau | | | | | | | | | | | | | | | | |
| 111 | | Altomünster, M | 381 | 5,0 | 2 | 0,4 | 148 | 1 | 19 | 0 | 30 | 0,4 | -0 | -0,4 | 20 | - |
| 113 | | Bergkirchen | 363 | 6,1 | 7 | 2,0 | 129 | 0 | 41 | 2 | 17 | 0,3 | -0 | -0,5 | 8 | -0 |
| 115 | | Dachau, GKSt | 787 | 22,5 | 2 | 0,3 | 392 | 2 | 105 | 0 | 33 | 0,9 | 0 | 0,0 | 18 | - |
| 118 | | Erdweg | 205 | 5,7 | 1 | 0,5 | 106 | 1 | 11 | - | 12 | 0,3 | - | - | 9 | - |
| 121 | | Haimhausen | 142 | 5,3 | -1 | -0,6 | 80 | 0 | 5 | - | 12 | 0,5 | 11 | XX | 1 | - |
| 122 | | Hebertshausen | 181 | 6,1 | 5 | 3,1 | 90 | 1 | 14 | - | 17 | 0,6 | 1 | 7,0 | 12 | 1 |
| 126 | | Karlsfeld | 308 | 19,8 | 1 | 0,4 | 176 | 0 | 36 | -0 | 7 | 0,4 | - | - | 4 | - |
| 131 | | Markt Indersdorf, M | 368 | 5,4 | 8 | 2,3 | 141 | 2 | 26 | -1 | 12 | 0,2 | 1 | 5,7 | 6 | - |
| 135 | 110 | Odelzhausen | 179 | 5,9 | 1 | 0,6 | 84 | 1 | 17 | - | 12 | 0,4 | 2 | 24,9 | 4 | - |
| 136 | | Petershausen | 175 | 5,3 | 0 | 0,0 | 89 | 0 | 9 | - | 7 | 0,2 | -4 | -34,3 | 4 | - |
| 137 | 110 | Pfaffenhofen a.d.Glonn | 83 | 4,0 | 1 | 1,7 | 38 | 1 | 2 | 0 | 8 | 0,4 | - | - | 6 | - |
| 141 | | Röhrmoos | 178 | 5,6 | 2 | 1,3 | 83 | 1 | 5 | -0 | 6 | 0,2 | - | - | - | - |
| 143 | | Schwabhausen | 174 | 5,8 | 1 | 0,9 | 97 | 1 | 7 | -1 | 4 | 0,1 | - | - | 2 | - |
| 146 | 110 | Sulzemoos | 107 | 5,6 | 1 | 1,4 | 48 | 0 | 13 | 0 | 19 | 1,0 | - | - | 0 | - |
| 147 | | Hilgertshausen-Tandern | 172 | 6,0 | 0 | 0,0 | 62 | 0 | 6 | - | 10 | 0,4 | - | - | 3 | - |
| 150 | | Vierkirchen | 156 | 8,0 | 6 | 3,8 | 62 | 0 | 5 | - | 4 | 0,2 | -3 | -44,1 | - | - |
| 151 | | Weichs | 111 | 5,9 | 3 | 2,9 | 54 | 0 | 5 | - | 8 | 0,4 | 0 | 0,2 | 5 | - |
| | | Insgesamt | 4071 | 7,0 | 42 | 1,0 | 1880 | 13 | 324 | 1 | 220 | 0,4 | 8 | 3,7 | 101 | 1 |
| Dar. Verwaltungsgemeinschaft(en) | | | | | | | | | | | | | | | | |
| | 110 | Odelzhausen | 370 | 5,3 | 4 | 1,1 | 170 | 2 | 32 | 1 | 39 | 0,5 | 2 | 6,4 | 10 | - |

| Erholungsfläche | | | | | | Verkehrsfläche | | | | | | Gde. Schl. Nr. |
|-----------------|-------------------------|--|----|-------------------------|--|----------------|-------------------------|--|----|-----------------------------------|--|----------------------|
| insgesamt | | | | darunter Grünanlagen | | insgesamt | | | | darunter Straßen, Wege, Plätze | | |
| Fläche | Anteil von Sp. 49 | Veränderung 2010 gegenüber 2009 | | Flächen | Veränderung 2010 gegenüber 2009 | Fläche | Anteil von Sp. 49 | Veränderung 2010 gegenüber 2009 | | Fläche | Veränderung 2010 gegenüber 2009 | |
| ha | % | ha | % | ha | | ha | % | ha | % | ha | | |
| 15 | 16 | 17 | 18 | 19 | 20 | 21 | 22 | 23 | 24 | 25 | 26 | |

| | | | | | | | | | | | | |
|-----|-----|---|-----|----|---|------|-----|-----|-------|------|-----|-----|
| 17 | 0,1 | 0 | 1,3 | 2 | - | 83 | 0,6 | 1 | 1,4 | 82 | 1 | 132 |
| 16 | 0,2 | 0 | 0,8 | 3 | 0 | 317 | 3,6 | 0 | 0,1 | 272 | 0 | 134 |
| - | - | - | - | - | - | 45 | 1,1 | -13 | -22,9 | 45 | -10 | 444 |
| 272 | 0,3 | 1 | 0,4 | 63 | 0 | 1937 | 2,3 | 3 | 0,2 | 1736 | 4 | |

| | | | | | | | | | | | | |
|-----|-----|----|------|----|----|------|------|----|------|------|----|-----|
| 6 | 0,2 | - | - | 0 | - | 73 | 1,8 | 0 | 0,0 | 73 | 0 | 111 |
| 43 | 1,4 | 1 | 1,5 | 11 | -0 | 158 | 5,1 | 1 | 0,9 | 145 | 1 | 112 |
| 7 | 0,2 | - | - | 2 | - | 45 | 1,2 | 0 | 0,1 | 42 | 0 | 113 |
| 3 | 0,2 | 0 | 9,6 | 0 | 0 | 57 | 4,1 | 0 | 0,0 | 46 | 0 | 115 |
| 9 | 0,1 | -1 | -8,4 | 2 | - | 204 | 2,1 | 1 | 0,3 | 203 | 1 | 118 |
| 70 | 1,0 | 1 | 1,3 | 4 | 1 | 183 | 2,5 | 0 | 0,2 | 180 | 0 | 120 |
| 52 | 1,3 | 0 | 0,2 | 1 | - | 117 | 2,9 | -0 | -0,1 | 117 | -0 | 123 |
| 5 | 0,1 | - | - | 0 | - | 62 | 1,6 | -0 | -0,2 | 49 | 0 | 124 |
| 16 | 0,7 | -0 | -1,2 | 6 | 0 | 132 | 5,4 | 1 | 0,5 | 129 | 1 | 126 |
| 1 | 0,1 | - | - | 0 | - | 24 | 3,1 | - | - | 22 | - | 127 |
| 31 | 1,9 | 0 | 0,7 | 3 | 0 | 107 | 6,3 | 0 | 0,1 | 97 | 0 | 130 |
| 0 | 0,0 | - | - | 0 | - | 71 | 0,6 | 0 | 0,2 | 71 | 0 | 131 |
| 14 | 0,2 | 1 | 5,0 | 4 | - | 119 | 1,5 | -0 | -0,1 | 111 | 0 | 133 |
| 33 | 0,7 | 0 | 0,2 | 0 | 0 | 95 | 2,1 | 1 | 1,4 | 79 | 1 | 134 |
| 11 | 0,0 | 2 | 17,4 | 1 | - | 205 | 0,8 | 2 | 1,2 | 198 | 2 | 135 |
| 41 | 0,8 | -0 | -1,1 | 22 | - | 234 | 4,5 | 0 | 0,1 | 234 | 0 | 137 |
| 3 | 0,2 | - | - | 1 | - | 41 | 2,7 | - | - | 37 | - | 140 |
| 2 | 0,1 | - | - | 0 | - | 45 | 2,9 | -0 | -0,1 | 45 | -0 | 141 |
| 2 | 0,1 | - | - | - | - | 30 | 1,2 | 0 | 0,1 | 30 | 0 | 142 |
| 35 | 0,5 | 1 | 3,5 | 2 | - | 99 | 1,5 | 0 | 0,0 | 99 | 0 | 145 |
| 46 | 5,1 | 0 | 0,1 | 3 | 0 | 99 | 10,8 | -1 | -0,5 | 88 | 0 | 147 |
| - | - | - | - | - | - | 5 | 0,7 | - | - | 5 | - | 444 |
| 430 | 0,4 | 4 | 1,0 | 66 | 1 | 2204 | 2,0 | 7 | 0,3 | 2099 | 7 | |

| | | | | | | | | | | | | |
|----|-----|---|-----|---|---|-----|-----|----|------|-----|----|--|
| 10 | 0,2 | 0 | 2,3 | 2 | 0 | 102 | 2,0 | 0 | 0,0 | 88 | 0 | |
| 16 | 0,1 | 1 | 4,4 | 4 | - | 149 | 1,4 | -0 | -0,1 | 141 | 0 | |
| 5 | 0,1 | - | - | 1 | - | 110 | 2,8 | -0 | -0,0 | 104 | -0 | |

| | | | | | | | | | | | | |
|-----|-----|----|------|-----|----|------|-----|----|------|------|----|-----|
| 18 | 0,2 | 1 | 4,1 | 5 | 1 | 294 | 3,9 | 1 | 0,5 | 290 | 1 | 111 |
| 30 | 0,5 | 3 | 11,8 | 6 | 0 | 313 | 5,2 | 5 | 1,7 | 296 | 1 | 113 |
| 100 | 2,9 | 18 | 22,0 | 55 | 18 | 311 | 8,9 | 1 | 0,2 | 279 | 1 | 115 |
| 17 | 0,5 | - | - | 4 | - | 147 | 4,1 | 0 | 0,1 | 140 | 0 | 118 |
| 26 | 1,0 | 1 | 2,2 | 9 | - | 85 | 3,2 | 0 | 0,0 | 85 | 0 | 121 |
| 16 | 0,5 | 0 | 0,4 | 3 | 0 | 140 | 4,7 | -2 | -1,2 | 117 | 1 | 122 |
| 68 | 4,3 | 10 | 18,3 | 22 | 5 | 132 | 8,5 | 0 | 0,2 | 113 | 0 | 126 |
| 26 | 0,4 | 0 | 0,3 | 4 | - | 230 | 3,4 | 1 | 0,5 | 220 | 1 | 131 |
| 10 | 0,3 | - | - | 4 | - | 141 | 4,6 | 0 | 0,0 | 141 | 0 | 135 |
| 15 | 0,4 | 0 | 0,3 | 3 | 0 | 168 | 5,1 | -0 | -0,0 | 132 | -0 | 136 |
| 7 | 0,4 | - | - | 2 | - | 82 | 3,9 | 0 | 0,1 | 82 | 0 | 137 |
| 10 | 0,3 | 0 | 4,8 | 4 | 0 | 123 | 3,9 | 1 | 0,7 | 104 | 1 | 141 |
| 28 | 0,9 | -0 | -0,0 | 5 | -0 | 117 | 3,9 | 0 | 0,1 | 112 | 0 | 143 |
| 4 | 0,2 | 0 | 2,5 | 0 | 0 | 93 | 4,9 | 1 | 0,7 | 93 | 1 | 146 |
| 5 | 0,2 | 0 | 1,2 | 1 | 0 | 126 | 4,4 | 0 | 0,0 | 126 | 0 | 147 |
| 17 | 0,9 | - | - | 3 | - | 94 | 4,8 | 0 | 0,1 | 82 | 0 | 150 |
| 16 | 0,9 | -0 | -1,6 | 1 | 0 | 80 | 4,3 | 1 | 1,5 | 80 | 1 | 151 |
| 413 | 0,7 | 33 | 8,8 | 131 | 26 | 2677 | 4,6 | 10 | 0,4 | 2489 | 9 | |

| | | | | | | | | | | | | |
|----|-----|---|-----|---|---|-----|-----|---|-----|-----|---|--|
| 22 | 0,3 | 0 | 0,5 | 6 | 0 | 316 | 4,5 | 1 | 0,3 | 316 | 1 | |
|----|-----|---|-----|---|---|-----|-----|---|-----|-----|---|--|

| Gde. Schl. Nr. | VGem. Schl. Nr. | Gebiet | Landwirtschaftsfläche | | | | | | | | Waldfläche | | | |
|------------------------------------|-----------------------|------------------------------|-----------------------|-------------------------|--|-------|----------|--|--------|--|------------|-------------------------|--|-------|
| | | | insgesamt | | | | darunter | | | | insgesamt | | | |
| | | | | | | | Moor | | Heide | | | | | |
| | | | Fläche | Anteil von Sp. 49 | Veränderung 2010 gegenüber 2009 | | Fläche | Veränderung 2010 gegenüber 2009 | Fläche | Veränderung 2010 gegenüber 2009 | Fläche | Anteil von Sp. 49 | Veränderung 2010 gegenüber 2009 | |
| | | | | | | | | | | | | | | |
| 27 | 28 | 29 | 30 | 31 | 32 | 33 | 34 | 35 | 36 | 37 | 38 | | | |
| 172 Noch Lkr. Berchtesgadener Land | | | | | | | | | | | | | | |
| 132 | | Schönau a.Königssee | 1334 | 10,1 | -2 | -0,2 | 3 | - | 93 | - | 4687 | 35,6 | -3 | -0,1 |
| 134 | | Teisendorf, M | 4992 | 57,5 | -9 | -0,2 | 7 | - | - | - | 2891 | 33,3 | -0 | -0,0 |
| 444 | | Gemeindefreie Gebiete | 184 | 4,4 | -54 | -22,7 | - | - | 5 | - | 2806 | 67,0 | -2070 | -42,5 |
| | | Insgesamt | 19923 | 23,7 | -42 | -0,2 | 48 | -0 | 120 | - | 41153 | 49,0 | -7 | -0,0 |
| 173 Lkr. Bad Tölz-Wolfratshausen | | | | | | | | | | | | | | |
| 111 | | Bad Heilbrunn | 2092 | 51,9 | -2 | -0,1 | 321 | - | - | - | 1610 | 39,9 | -0 | -0,0 |
| 112 | | Bad Tölz, St | 1351 | 43,9 | -2 | -0,1 | 160 | - | 1 | - | 931 | 30,2 | -4 | -0,4 |
| 113 | 107 | Benediktbeuern | 1496 | 39,5 | 1 | 0,0 | 208 | - | - | - | 2004 | 52,9 | -1 | -0,0 |
| 115 | 107 | Bichl | 524 | 37,6 | -1 | -0,2 | 3 | - | - | - | 700 | 50,3 | -0 | -0,0 |
| 118 | | Dietramszell | 4782 | 49,4 | -23 | -0,5 | 172 | -3 | 1 | - | 4134 | 42,7 | 3 | 0,1 |
| 120 | | Egling | 3564 | 48,1 | -32 | -0,9 | 169 | -4 | 0 | - | 3035 | 41,0 | 38 | 1,3 |
| 123 | | Eurasburg | 2279 | 55,8 | -18 | -0,8 | 135 | -1 | 0 | - | 1362 | 33,3 | 0 | 0,0 |
| 124 | | Gaißach | 1314 | 34,1 | -8 | -0,6 | 61 | -1 | 2 | - | 2190 | 56,8 | 7 | 0,3 |
| 126 | | Geretsried, St | 888 | 36,1 | -9 | -1,0 | 122 | -0 | - | - | 843 | 34,3 | -3 | -0,4 |
| 127 | 109 | Greiling | 489 | 64,0 | -0 | -0,1 | 15 | - | - | - | 193 | 25,2 | - | - |
| 130 | | Icking | 762 | 44,8 | -3 | -0,4 | 9 | - | - | - | 613 | 36,1 | -2 | -0,4 |
| 131 | | Jachenau | 1482 | 11,5 | -8 | -0,5 | 21 | - | - | - | 10621 | 82,6 | 6 | 0,1 |
| 133 | 108 | Kochel a.See | 1315 | 16,4 | -2 | -0,1 | 138 | - | 0 | - | 3767 | 47,0 | 1 | 0,0 |
| 134 | | Königsdorf | 2593 | 56,8 | -13 | -0,5 | 608 | 0 | 0 | - | 1587 | 34,7 | 0 | 0,0 |
| 135 | | Lenggries | 4101 | 16,9 | 20 | 0,5 | 63 | -0 | 21 | 21 | 15505 | 63,8 | 36 | 0,2 |
| 137 | | Münsing | 2217 | 42,5 | -7 | -0,3 | 144 | - | 0 | - | 2483 | 47,5 | -1 | -0,0 |
| 140 | 109 | Reichersbeuern | 654 | 42,5 | -1 | -0,2 | 19 | - | - | - | 695 | 45,1 | -1 | -0,1 |
| 141 | 109 | Sachsenkam | 921 | 57,8 | - | - | 260 | - | - | - | 528 | 33,2 | -0 | -0,0 |
| 142 | 108 | Schlehdorf | 903 | 35,6 | -1 | -0,1 | 16 | - | - | - | 1241 | 48,9 | 0 | 0,0 |
| 145 | | Wackersberg | 3094 | 47,7 | -4 | -0,1 | 177 | 0 | 2 | 1 | 3023 | 46,6 | 1 | 0,0 |
| 147 | | Wolfratshausen, St | 207 | 22,7 | -0 | -0,2 | - | - | - | - | 188 | 20,6 | 1 | 0,3 |
| 444 | | Gemeindefreie Gebiete | 0 | 0,0 | - | - | - | - | - | - | 543 | 67,8 | - | - |
| | | Insgesamt | 37030 | 33,3 | -113 | -0,3 | 2821 | -9 | 27 | 22 | 57796 | 52,0 | 82 | 0,1 |
| Dar. Verwaltungsgemeinschaft(en) | | | | | | | | | | | | | | |
| | 107 | Benediktbeuern | 2020 | 39,0 | -0 | -0,0 | 210 | - | - | - | 2704 | 52,2 | -1 | -0,0 |
| | 108 | Kochel a.See | 2218 | 21,0 | -3 | -0,1 | 154 | - | 0 | - | 5008 | 47,5 | 1 | 0,0 |
| | 109 | Reichersbeuern | 2065 | 53,0 | -1 | -0,1 | 294 | - | - | - | 1416 | 36,3 | -1 | -0,1 |
| 174 Lkr. Dachau | | | | | | | | | | | | | | |
| 111 | | Altomünster, M | 5212 | 68,9 | -4 | -0,1 | 1 | - | 0 | - | 1519 | 20,1 | 0 | 0,0 |
| 113 | | Bergkirchen | 4307 | 71,8 | -16 | -0,4 | 16 | -0 | 2 | - | 777 | 13,0 | 1 | 0,1 |
| 115 | | Dachau, GKSt | 1906 | 54,5 | -21 | -1,1 | 1 | - | 1 | - | 231 | 6,6 | 0 | 0,0 |
| 118 | | Erdweg | 2301 | 63,8 | -1 | -0,0 | 2 | - | 1 | - | 868 | 24,1 | 0 | 0,0 |
| 121 | | Haimhausen | 1862 | 69,1 | -11 | -0,6 | 1 | - | 1 | - | 482 | 17,9 | 1 | 0,2 |
| 122 | | Hebertshausen | 2299 | 77,7 | -9 | -0,4 | 6 | - | 6 | - | 202 | 6,8 | 0 | 0,2 |
| 126 | | Karlsfeld | 907 | 58,1 | -12 | -1,3 | - | - | - | - | 58 | 3,7 | 0 | 0,6 |
| 131 | | Markt Indersdorf, M | 5178 | 75,7 | -10 | -0,2 | 2 | - | 1 | -0 | 958 | 14,0 | -0 | -0,0 |
| 135 | 110 | Odelzhausen | 1880 | 61,7 | -4 | -0,2 | 1 | - | 0 | - | 794 | 26,1 | 0 | 0,0 |
| 136 | | Petershausen | 2231 | 68,1 | 3 | 0,1 | 6 | - | 0 | - | 626 | 19,1 | 0 | 0,1 |
| 137 | 110 | Pfaffenhofen a.d.Glonn | 1553 | 74,4 | -1 | -0,1 | 1 | - | - | - | 336 | 16,1 | - | - |
| 141 | | Röhrmoos | 2217 | 69,8 | -4 | -0,2 | 9 | - | 1 | - | 617 | 19,4 | 0 | 0,0 |
| 143 | | Schwabhausen | 2070 | 68,5 | -2 | -0,1 | 4 | - | 0 | - | 602 | 19,9 | 0 | 0,0 |
| 146 | 110 | Sulzemoos | 1262 | 66,3 | -2 | -0,2 | - | - | 0 | - | 405 | 21,3 | 0 | 0,0 |
| 147 | | Hilgertshausen-Tandern | 1857 | 64,7 | -2 | -0,1 | - | - | - | - | 638 | 22,2 | 2 | 0,4 |
| 150 | | Vierkirchen | 1463 | 75,5 | -4 | -0,3 | - | - | - | - | 175 | 9,0 | 1 | 0,4 |
| 151 | | Weichs | 1293 | 68,7 | -4 | -0,3 | - | - | - | - | 334 | 17,7 | 0 | 0,1 |
| | | Insgesamt | 39799 | 68,7 | -106 | -0,3 | 48 | -0 | 14 | -0 | 9621 | 16,6 | 7 | 0,1 |
| Dar. Verwaltungsgemeinschaft(en) | | | | | | | | | | | | | | |
| | 110 | Odelzhausen | 4695 | 66,7 | -8 | -0,2 | 2 | - | 0 | - | 1535 | 21,8 | 0 | 0,0 |

| Wasserfläche | | | | Flächen anderer Nutzung | | | | | | Gebiets- fläche | hiervon Siedlungs- und Verkehrsfläche | | | | Gde. Schl. Nr. |
|--------------|-------------------------|--|----|-------------------------|-------------------------|--|----|-----------------|--|--------------------|--|-------------------------|--|----|----------------------|
| insgesamt | | | | insgesamt | | | | darunter Unland | | | | | | | |
| Fläche | Anteil von Sp. 49 | Veränderung 2010 gegenüber 2009 | | Fläche | Anteil von Sp. 49 | Veränderung 2010 gegenüber 2009 | | Fläche | Verän- derung 2010 gegenüber 2009 | | Fläche | Anteil von Sp. 49 | Veränderung 2010 gegenüber 2009 | | |
| ha | % | ha | % | ha | % | ha | % | ha | | | | % | ha | % | |
| 39 | 40 | 41 | 42 | 43 | 44 | 45 | 46 | 47 | 48 | 49 | 50 | 51 | 52 | 53 | |

| | | | | | | | | | | | | | | | |
|------|-----|----|-------|-------|------|------|-------|-------|------|-------|------|-----|-----|-------|-----|
| 621 | 4,7 | 0 | 0,0 | 6238 | 47,4 | -0 | -0,0 | 6233 | -0 | 13165 | 290 | 2,2 | 5 | 1,8 | 132 |
| 81 | 0,9 | - | - | 9 | 0,1 | -0 | -2,3 | 7 | -0 | 8677 | 699 | 8,1 | 9 | 1,3 | 134 |
| 23 | 0,6 | -7 | -23,6 | 1128 | 26,9 | -802 | -41,5 | 1128 | -802 | 4188 | 47 | 1,1 | -13 | -21,9 | 444 |
| 1622 | 1,9 | 2 | 0,2 | 15875 | 18,9 | 0 | 0,0 | 15851 | 0 | 83992 | 5270 | 6,3 | 46 | 0,9 | |

| | | | | | | | | | | | | | | | |
|------|------|-----|------|------|------|----|------|------|----|--------|------|------|-----|------|-----|
| 83 | 2,1 | 0 | 0,2 | 31 | 0,8 | -0 | -0,5 | 30 | -0 | 4032 | 214 | 5,3 | 2 | 0,8 | 111 |
| 157 | 5,1 | - | - | 43 | 1,4 | 2 | 3,6 | 9 | 2 | 3080 | 597 | 19,4 | 4 | 0,7 | 112 |
| 50 | 1,3 | 1 | 1,4 | 69 | 1,8 | - | - | 68 | - | 3786 | 159 | 4,2 | -1 | -0,4 | 113 |
| 44 | 3,2 | - | - | 1 | 0,1 | - | - | 1 | - | 1392 | 123 | 8,9 | 1 | 0,9 | 115 |
| 157 | 1,6 | 0 | 0,1 | 78 | 0,8 | -1 | -0,8 | 77 | -1 | 9682 | 476 | 4,9 | 20 | 4,4 | 118 |
| 175 | 2,4 | -1 | -0,3 | 6 | 0,1 | 0 | 0,3 | 5 | 0 | 7406 | 512 | 6,9 | 26 | 5,3 | 120 |
| 80 | 2,0 | 0 | 0,0 | 6 | 0,2 | - | - | 2 | - | 4087 | 358 | 8,8 | 18 | 5,2 | 123 |
| 162 | 4,2 | - | - | 14 | 0,4 | 0 | 1,2 | 13 | 0 | 3855 | 176 | 4,6 | 1 | 0,5 | 124 |
| 61 | 2,5 | - | - | 19 | 0,8 | 4 | 31,1 | 9 | 1 | 2459 | 644 | 26,2 | 11 | 1,7 | 126 |
| 7 | 0,9 | - | - | 2 | 0,2 | - | - | 2 | - | 765 | 74 | 9,7 | 0 | 0,5 | 127 |
| 1 | 0,1 | - | - | 11 | 0,7 | 0 | 2,8 | 10 | - | 1699 | 312 | 18,4 | 6 | 1,9 | 130 |
| 167 | 1,3 | 1 | 0,6 | 461 | 3,6 | -0 | -0,0 | 461 | -0 | 12864 | 131 | 1,0 | 1 | 0,7 | 131 |
| 2227 | 27,8 | -2 | -0,1 | 387 | 4,8 | - | - | 387 | - | 8012 | 315 | 3,9 | 2 | 0,6 | 133 |
| 74 | 1,6 | 0 | 0,0 | 28 | 0,6 | -0 | -0,6 | 26 | - | 4568 | 259 | 5,7 | 13 | 5,3 | 134 |
| 1298 | 5,3 | -90 | -6,5 | 2824 | 11,6 | 20 | 0,7 | 2819 | 20 | 24290 | 542 | 2,2 | 9 | 1,7 | 135 |
| 31 | 0,6 | -1 | -4,4 | 6 | 0,1 | -0 | -2,1 | 5 | -0 | 5223 | 486 | 9,3 | 11 | 2,2 | 137 |
| 11 | 0,7 | - | - | 39 | 2,5 | -0 | -0,3 | 8 | 4 | 1540 | 125 | 8,1 | 2 | 1,6 | 140 |
| 52 | 3,2 | - | - | 0 | 0,0 | - | - | 0 | - | 1593 | 92 | 5,7 | 0 | 0,2 | 141 |
| 214 | 8,4 | -0 | -0,1 | 93 | 3,7 | - | - | 93 | - | 2539 | 86 | 3,4 | 1 | 1,2 | 142 |
| 60 | 0,9 | 0 | 0,1 | 31 | 0,5 | 0 | 1,2 | 30 | 0 | 6483 | 266 | 4,1 | 3 | 1,1 | 145 |
| 32 | 3,5 | - | - | 4 | 0,4 | - | - | 1 | - | 913 | 484 | 53,0 | -0 | -0,1 | 147 |
| 252 | 31,5 | - | - | - | - | - | - | - | - | 801 | 5 | 0,7 | - | - | 444 |
| 5394 | 4,9 | -92 | -1,7 | 4153 | 3,7 | 26 | 0,6 | 4055 | 26 | 111069 | 6437 | 5,8 | 129 | 2,0 | |

| | | | | | | | | | | | | | | | |
|------|------|----|------|-----|-----|----|------|-----|---|-------|-----|-----|---|-----|--|
| 94 | 1,8 | 1 | 0,8 | 70 | 1,4 | - | - | 69 | - | 5178 | 283 | 5,5 | 0 | 0,1 | |
| 2441 | 23,1 | -2 | -0,1 | 481 | 4,6 | - | - | 480 | - | 10551 | 402 | 3,8 | 3 | 0,7 | |
| 70 | 1,8 | - | - | 40 | 1,0 | -0 | -0,3 | 9 | 4 | 3898 | 290 | 7,4 | 3 | 0,9 | |

| | | | | | | | | | | | | | | | |
|-----|-----|----|------|-----|-----|----|------|----|----|-------|------|------|----|------|-----|
| 37 | 0,5 | 1 | 3,5 | 75 | 1,0 | - | - | 11 | - | 7566 | 705 | 9,3 | 4 | 0,5 | 111 |
| 156 | 2,6 | 0 | 0,0 | 35 | 0,6 | 0 | 0,2 | 11 | 0 | 5997 | 716 | 11,9 | 15 | 2,2 | 113 |
| 70 | 2,0 | - | - | 59 | 1,7 | - | - | 21 | - | 3496 | 1234 | 35,3 | 21 | 1,7 | 115 |
| 42 | 1,2 | 0 | 0,0 | 15 | 0,4 | -0 | -0,8 | 1 | -0 | 3606 | 379 | 10,5 | 1 | 0,3 | 118 |
| 82 | 3,0 | 0 | 0,0 | 2 | 0,1 | - | - | 1 | - | 2693 | 265 | 9,9 | 10 | 4,1 | 121 |
| 91 | 3,1 | 2 | 1,7 | 11 | 0,4 | 2 | 26,2 | 7 | 2 | 2957 | 345 | 11,7 | 4 | 1,1 | 122 |
| 68 | 4,4 | - | - | 12 | 0,8 | - | - | 9 | - | 1560 | 514 | 32,9 | 12 | 2,4 | 126 |
| 42 | 0,6 | -0 | -0,2 | 26 | 0,4 | -0 | -0,3 | 13 | -0 | 6842 | 634 | 9,3 | 10 | 1,6 | 131 |
| 24 | 0,8 | - | - | 6 | 0,2 | - | - | 4 | - | 3045 | 339 | 11,1 | 4 | 1,1 | 135 |
| 51 | 1,6 | - | - | 6 | 0,2 | - | - | 2 | - | 3279 | 362 | 11,0 | -4 | -1,0 | 136 |
| 17 | 0,8 | - | - | 1 | 0,0 | - | - | 0 | - | 2089 | 176 | 8,4 | 1 | 0,9 | 137 |
| 17 | 0,5 | 0 | 0,4 | 7 | 0,2 | - | - | 5 | - | 3175 | 318 | 10,0 | 4 | 1,1 | 141 |
| 20 | 0,7 | 0 | 0,0 | 6 | 0,2 | - | - | 4 | - | 3023 | 324 | 10,7 | 2 | 0,5 | 143 |
| 11 | 0,6 | 0 | 1,3 | 1 | 0,1 | - | - | 1 | - | 1904 | 224 | 11,8 | 2 | 1,0 | 146 |
| 10 | 0,4 | - | - | 51 | 1,8 | - | - | 1 | 0 | 2868 | 310 | 10,8 | 0 | 0,0 | 147 |
| 23 | 1,2 | 1 | 2,3 | 6 | 0,3 | - | - | 3 | - | 1938 | 271 | 14,0 | 2 | 0,9 | 150 |
| 36 | 1,9 | 0 | 0,2 | 2 | 0,1 | - | - | 1 | - | 1881 | 213 | 11,3 | 4 | 1,9 | 151 |
| 798 | 1,4 | 4 | 0,5 | 319 | 0,6 | 2 | 0,7 | 95 | 2 | 57918 | 7327 | 12,7 | 92 | 1,3 | |

| | | | | | | | | | | | | | | | |
|----|-----|---|-----|---|-----|---|---|---|---|------|-----|------|---|-----|--|
| 53 | 0,7 | 0 | 0,3 | 8 | 0,1 | - | - | 5 | - | 7037 | 739 | 10,5 | 7 | 1,0 | |
|----|-----|---|-----|---|-----|---|---|---|---|------|-----|------|---|-----|--|

| Gde. Schl. Nr. | VGem. Schl. Nr. | Gebiet | Gebäude- und Freifläche | | | | | | | | Betriebsfläche | | | | | |
|----------------------|-----------------------|--------|-------------------------|-------------------------|--|---|----------|--|--------------------|--|----------------|-------------------------|--|----|----------------------------|--|
| | | | insgesamt | | | | darunter | | | | insgesamt | | | | darunter Abbau- land | |
| | | | | | | | Wohnen | | Gewerbe/ Industrie | | | | | | | |
| | | | Fläche | Anteil von Sp. 49 | Veränderung 2010 gegenüber 2009 | | Fläche | Verän- derung 2010 gegen- über 2009 | Fläche | Verän- derung 2010 gegen- über 2009 | Fläche | Anteil von Sp. 49 | Veränderung 2010 gegenüber 2009 | | Fläche | Verän- derung 2010 gegen- über 2009 |
| | | | ha | % | ha | % | ha | | | | ha | % | ha | % | ha | |
| | | | 1 | 2 | 3 | 4 | 5 | 6 | 7 | 8 | 9 | 10 | 11 | 12 | 13 | 14 |

175 Lkr. Ebersberg

| | | | | | | | | | | | | | | | | |
|-----|-----|------------------------------|------|------|----|------|------|----|-----|----|-----|-----|----|-------|-----|----|
| 111 | | Anzing | 128 | 7,9 | 1 | 1,1 | 55 | 0 | 6 | - | 1 | 0,0 | -1 | -53,7 | - | - |
| 112 | 112 | Aßling | 156 | 5,0 | 3 | 1,9 | 73 | 1 | 10 | 0 | 43 | 1,4 | - | - | 42 | - |
| 113 | 114 | Baiern | 74 | 3,7 | 1 | 1,1 | 23 | 0 | 3 | 0 | 3 | 0,2 | - | - | 1 | - |
| 114 | 114 | Bruck | 53 | 2,5 | 2 | 3,1 | 17 | 0 | 1 | - | 6 | 0,3 | - | - | 3 | - |
| 115 | | Ebersberg, St | 279 | 6,8 | 4 | 1,5 | 135 | 2 | 14 | 0 | 35 | 0,9 | - | - | 20 | - |
| 116 | 114 | Egmating | 69 | 3,6 | 1 | 2,2 | 33 | 0 | 1 | - | 3 | 0,2 | 0 | 14,8 | 1 | - |
| 118 | | Forstinning | 111 | 9,1 | - | - | 55 | 0 | 11 | - | 2 | 0,1 | 1 | 75,0 | 1 | - |
| 119 | 112 | Frauenneuharting | 66 | 2,9 | 3 | 4,0 | 19 | 1 | 1 | - | 4 | 0,2 | - | - | 3 | - |
| 121 | 114 | Glonn, M | 147 | 4,9 | 1 | 0,7 | 64 | 0 | 8 | - | 4 | 0,1 | - | - | 2 | 0 |
| 122 | | Grafring b.München, St | 284 | 9,6 | 5 | 1,9 | 172 | 2 | 16 | 3 | 7 | 0,2 | -0 | -6,1 | 4 | - |
| 123 | | Hohenlinden | 107 | 6,2 | 2 | 1,5 | 43 | 0 | 9 | 0 | 6 | 0,4 | 3 | 65,3 | 6 | 3 |
| 124 | | Kirchseeon, M | 218 | 12,1 | 0 | 0,0 | 118 | 3 | 22 | 0 | 24 | 1,3 | -0 | -0,7 | 22 | -0 |
| 127 | | Markt Schwaben, M | 207 | 19,0 | 0 | 0,2 | 107 | 2 | 27 | 0 | 1 | 0,1 | 0 | 16,7 | - | - |
| 128 | 114 | Moosach | 55 | 3,0 | 2 | 3,1 | 26 | 1 | 2 | - | 2 | 0,1 | - | - | 1 | - |
| 131 | 114 | Oberframmern | 77 | 4,2 | 1 | 0,8 | 40 | 1 | 8 | - | 2 | 0,1 | - | - | 2 | - |
| 132 | | Vaterstetten | 527 | 15,5 | 3 | 0,5 | 339 | 2 | 19 | 1 | 12 | 0,4 | 0 | 2,2 | 11 | - |
| 133 | | Pliening | 142 | 6,2 | 1 | 0,6 | 67 | 0 | 9 | -0 | 26 | 1,1 | - | - | 24 | - |
| 135 | | Poing | 247 | 19,1 | -1 | -0,3 | 99 | 2 | 57 | 3 | 11 | 0,9 | - | - | 4 | - |
| 136 | 112 | Emmering | 68 | 4,0 | 1 | 1,3 | 26 | 1 | 0 | -0 | 4 | 0,2 | - | - | 2 | - |
| 137 | | Steinhöring | 135 | 3,7 | 3 | 2,4 | 54 | 1 | 4 | - | 15 | 0,4 | -2 | -9,1 | 1 | -0 |
| 139 | | Zorneding | 161 | 6,8 | 0 | 0,1 | 103 | 1 | 7 | -0 | 6 | 0,3 | 1 | 27,7 | 5 | 1 |
| 444 | | Gemeindefreie Gebiete | 1 | 0,0 | - | - | - | - | - | - | 2 | 0,0 | - | - | 1 | - |
| | | Insgesamt | 3313 | 6,0 | 32 | 1,0 | 1666 | 17 | 236 | 9 | 219 | 0,4 | 2 | 1,1 | 154 | 4 |

Dar. Verwaltungsgemeinschaft(en)

| | | | | | | | | | | | | | | | |
|-----|--------------|-----|-----|---|-----|-----|---|----|---|----|-----|---|-----|----|---|
| 112 | Aßling | 290 | 4,1 | 6 | 2,2 | 118 | 2 | 12 | 0 | 50 | 0,7 | - | - | 47 | - |
| 114 | Glonn | 476 | 3,7 | 7 | 1,5 | 203 | 2 | 23 | 0 | 20 | 0,2 | 0 | 2,0 | 9 | 0 |

176 Lkr. Eichstätt

| | | | | | | | | | | | | | | | | |
|-----|-----|-----------------------|-----|------|----|------|-----|----|----|----|-----|-----|----|------|-----|----|
| 111 | 118 | Adelschlag | 130 | 2,5 | 1 | 0,4 | 63 | 0 | 8 | - | 21 | 0,4 | 10 | 84,8 | 5 | - |
| 112 | | Altmannstein, M | 366 | 3,2 | 1 | 0,4 | 171 | 1 | 13 | - | 19 | 0,2 | -1 | -2,6 | 5 | - |
| 114 | | Beilngries, St | 411 | 4,1 | 3 | 0,7 | 178 | 2 | 42 | 0 | 67 | 0,7 | 0 | 0,1 | 50 | - |
| 116 | 116 | Böhmfeld | 52 | 3,2 | 1 | 1,0 | 33 | 0 | 1 | - | 8 | 0,5 | - | - | 5 | - |
| 118 | | Buxheim | 133 | 5,9 | 0 | 0,2 | 76 | 1 | 5 | 0 | 2 | 0,1 | - | - | - | - |
| 120 | | Denkendorf | 205 | 4,3 | 1 | 0,5 | 96 | 0 | 23 | - | 21 | 0,4 | 0 | 1,7 | 1 | - |
| 121 | | Dollnstein, M | 122 | 3,0 | 0 | 0,0 | 62 | 0 | 15 | - | 10 | 0,2 | -0 | -0,4 | 0 | - |
| 122 | 118 | Egweil | 48 | 5,1 | 1 | 1,3 | 28 | 1 | 3 | 0 | 6 | 0,7 | 5 | XX | - | - |
| 123 | | Eichstätt, GKSt | 373 | 7,8 | 1 | 0,4 | 186 | 2 | 42 | 0 | 83 | 1,7 | -0 | -0,1 | 67 | - |
| 124 | 116 | Eitensheim | 102 | 6,5 | 0 | 0,4 | 53 | 1 | 8 | 0 | 8 | 0,5 | - | - | - | - |
| 126 | | Gaimersheim, M | 364 | 12,9 | 6 | 1,8 | 207 | 2 | 37 | -0 | 5 | 0,2 | - | - | 1 | - |
| 129 | | Großmehring | 309 | 6,5 | 1 | 0,2 | 113 | 1 | 54 | 0 | 33 | 0,7 | - | - | 17 | - |
| 131 | | Hepberg | 66 | 15,9 | 0 | 0,1 | 49 | 0 | 3 | - | 0 | 0,0 | - | - | - | - |
| 132 | | Hitzhofen | 99 | 2,9 | 1 | 1,0 | 60 | 0 | 3 | 0 | 10 | 0,3 | - | - | 4 | - |
| 137 | | Kinding, M | 142 | 2,7 | 1 | 0,8 | 52 | 1 | 21 | 1 | 62 | 1,2 | - | - | 55 | - |
| 138 | | Kipfenberg, M | 237 | 2,9 | 2 | 0,9 | 108 | 0 | 21 | -0 | 20 | 0,2 | 2 | 10,2 | 5 | -2 |
| 139 | | Kösching, M | 367 | 6,6 | 1 | 0,2 | 155 | 1 | 74 | 0 | 8 | 0,1 | - | - | 0 | - |
| 143 | | Lenting | 160 | 18,9 | 0 | 0,1 | 84 | 0 | 36 | - | 1 | 0,1 | - | - | - | - |
| 147 | 119 | Mindelstetten | 79 | 3,5 | 0 | 0,1 | 37 | 0 | 1 | - | 11 | 0,5 | - | - | 9 | - |
| 148 | | Mörnsheim, M | 80 | 2,4 | 1 | 0,8 | 32 | - | 19 | 0 | 137 | 4,1 | -0 | -0,1 | 111 | -0 |
| 149 | 118 | Nassenfels, M | 92 | 5,0 | 0 | 0,2 | 41 | 0 | 5 | - | 3 | 0,2 | - | - | - | - |
| 150 | 119 | Oberdolling | 68 | 3,5 | 1 | 0,9 | 29 | 0 | 12 | 0 | 7 | 0,4 | -0 | -0,4 | 5 | - |
| 153 | 119 | Pförring, M | 195 | 4,5 | 1 | 0,6 | 77 | 0 | 13 | 0 | 18 | 0,4 | - | - | 16 | - |
| 155 | 115 | Pollenfeld | 143 | 3,1 | 1 | 0,6 | 48 | 0 | 13 | 0 | 10 | 0,2 | 1 | 15,5 | 1 | - |
| 160 | 115 | Schernfeld | 163 | 3,1 | 3 | 1,7 | 57 | 2 | 23 | - | 103 | 2,0 | 1 | 0,7 | 56 | - |
| 161 | | Stammham | 138 | 3,5 | 2 | 1,2 | 84 | 1 | 1 | 0 | 6 | 0,2 | - | - | - | - |
| 164 | | Titting, M | 172 | 2,4 | -9 | -5,0 | 43 | -0 | 31 | -1 | 90 | 1,3 | 5 | 6,0 | 73 | 2 |
| 165 | 115 | Walting | 120 | 3,0 | -6 | -4,5 | 51 | 0 | 20 | - | 23 | 0,6 | 2 | 8,0 | 8 | - |
| 166 | | Wellheim, M | 126 | 3,7 | 0 | 0,1 | 66 | -0 | 5 | -2 | 4 | 0,1 | -0 | -8,7 | 1 | - |

| Erholungsfläche | | | | | | Verkehrsfläche | | | | | | Gde. Schl. Nr. |
|-----------------|-------------------------|--|----|-------------------------|--|----------------|-------------------------|--|----|-----------------------------------|--|----------------------|
| insgesamt | | | | darunter Grünanlagen | | insgesamt | | | | darunter Straßen, Wege, Plätze | | |
| Fläche | Anteil von Sp. 49 | Veränderung 2010 gegenüber 2009 | | Flächen | Veränderung 2010 gegenüber 2009 | Fläche | Anteil von Sp. 49 | Veränderung 2010 gegenüber 2009 | | Fläche | Veränderung 2010 gegenüber 2009 | |
| ha | % | ha | % | ha | | ha | % | ha | % | ha | | |
| 15 | 16 | 17 | 18 | 19 | 20 | 21 | 22 | 23 | 24 | 25 | 26 | |

| | | | | | | | | | | | | |
|-----|-----|----|------|-----|----|------|-----|----|------|------|----|-----|
| 12 | 0,7 | 0 | 3,0 | 5 | 0 | 82 | 5,1 | 0 | 0,5 | 82 | 0 | 111 |
| 5 | 0,1 | 1 | 19,4 | 1 | - | 116 | 3,7 | 0 | 0,1 | 82 | 0 | 112 |
| 5 | 0,2 | - | - | 1 | - | 46 | 2,3 | 0 | 0,0 | 46 | 0 | 113 |
| 3 | 0,2 | 0 | 9,6 | 1 | 0 | 61 | 2,8 | 0 | 0,5 | 49 | 0 | 114 |
| 8 | 0,2 | -0 | -0,4 | 6 | - | 145 | 3,6 | 0 | 0,2 | 132 | 0 | 115 |
| 77 | 4,0 | -0 | -0,0 | 2 | -0 | 43 | 2,3 | 0 | 0,1 | 43 | 0 | 116 |
| 9 | 0,8 | - | - | 3 | - | 75 | 6,1 | 0 | 0,1 | 75 | 0 | 118 |
| 2 | 0,1 | - | - | 2 | - | 48 | 2,1 | 1 | 1,2 | 48 | 1 | 119 |
| 10 | 0,3 | - | - | 4 | - | 81 | 2,7 | -0 | -0,2 | 80 | 0 | 121 |
| 47 | 1,6 | 2 | 4,8 | 13 | 2 | 145 | 4,9 | 4 | 2,7 | 110 | 5 | 122 |
| 7 | 0,4 | - | - | 3 | - | 66 | 3,8 | 0 | 0,0 | 66 | 0 | 123 |
| 5 | 0,3 | 0 | 3,3 | 3 | 0 | 90 | 5,0 | 0 | 0,3 | 59 | 0 | 124 |
| 24 | 2,3 | - | - | 9 | - | 68 | 6,2 | -0 | -0,0 | 51 | -0 | 127 |
| 6 | 0,3 | - | - | 4 | - | 45 | 2,5 | 0 | 0,0 | 45 | 0 | 128 |
| 2 | 0,1 | - | - | 1 | - | 43 | 2,3 | 0 | 0,7 | 43 | 0 | 131 |
| 34 | 1,0 | 1 | 2,8 | 15 | 0 | 260 | 7,6 | 1 | 0,2 | 246 | 1 | 132 |
| 4 | 0,2 | 0 | 2,5 | 1 | 0 | 66 | 2,9 | 0 | 0,3 | 66 | 0 | 133 |
| 84 | 6,5 | -0 | -0,1 | 75 | -0 | 95 | 7,4 | 1 | 1,1 | 83 | 1 | 135 |
| 3 | 0,1 | - | - | 0 | - | 39 | 2,3 | 0 | 0,2 | 39 | 0 | 136 |
| 161 | 4,4 | - | - | 4 | - | 97 | 2,7 | - | - | 92 | - | 137 |
| 17 | 0,7 | -0 | -0,4 | 6 | -0 | 119 | 5,0 | 20 | 20,1 | 106 | 20 | 139 |
| 0 | 0,0 | - | - | 0 | - | 43 | 0,6 | - | - | 43 | - | 444 |
| 527 | 1,0 | 4 | 0,9 | 159 | 3 | 1875 | 3,4 | 28 | 1,5 | 1687 | 29 | |

| | | | | | | | | | | | | |
|-----|-----|---|-----|----|---|-----|-----|---|-----|-----|---|--|
| 9 | 0,1 | 1 | 8,6 | 3 | - | 203 | 2,9 | 1 | 0,4 | 169 | 1 | |
| 104 | 0,8 | 0 | 0,3 | 12 | 0 | 319 | 2,5 | 1 | 0,2 | 306 | 1 | |

| | | | | | | | | | | | | |
|----|-----|----|------|----|----|-----|------|-----|------|-----|-----|-----|
| 4 | 0,1 | 0 | 4,5 | 1 | 1 | 190 | 3,7 | 0 | 0,1 | 168 | 0 | 111 |
| 19 | 0,2 | 0 | 0,6 | 7 | 0 | 542 | 4,7 | 0 | 0,0 | 542 | 0 | 112 |
| 66 | 0,7 | - | - | 9 | - | 511 | 5,1 | 0 | 0,1 | 506 | 0 | 114 |
| 4 | 0,3 | - | - | 1 | - | 61 | 3,7 | 0 | 0,1 | 61 | 0 | 116 |
| 13 | 0,6 | 0 | 0,1 | 2 | 0 | 124 | 5,5 | 0 | 0,0 | 106 | 0 | 118 |
| 16 | 0,3 | 0 | 2,3 | 8 | 0 | 284 | 5,9 | 2 | 0,6 | 257 | 2 | 120 |
| 6 | 0,2 | - | - | 2 | - | 202 | 5,0 | -0 | -0,1 | 168 | -0 | 121 |
| 3 | 0,3 | - | - | 1 | - | 46 | 4,9 | - | - | 45 | - | 122 |
| 32 | 0,7 | 2 | 7,7 | 17 | 2 | 294 | 6,2 | 3 | 1,1 | 240 | 3 | 123 |
| 5 | 0,3 | -0 | -0,8 | 2 | -0 | 104 | 6,6 | 4 | 4,1 | 93 | 3 | 124 |
| 27 | 1,0 | 2 | 6,5 | 10 | 0 | 201 | 7,1 | 10 | 5,3 | 191 | 10 | 126 |
| 25 | 0,5 | - | - | 13 | - | 270 | 5,7 | 0 | 0,0 | 267 | 0 | 129 |
| 6 | 1,4 | - | - | 4 | - | 46 | 11,1 | - | - | 46 | - | 131 |
| 8 | 0,2 | - | - | 1 | - | 97 | 2,9 | -0 | -0,0 | 97 | -0 | 132 |
| 32 | 0,6 | 3 | 10,3 | 2 | 0 | 284 | 5,5 | 0 | 0,0 | 281 | 0 | 137 |
| 25 | 0,3 | 1 | 3,5 | 6 | 0 | 326 | 4,0 | 2 | 0,5 | 325 | 1 | 138 |
| 23 | 0,4 | - | - | 18 | - | 218 | 3,9 | 0 | 0,1 | 216 | 0 | 139 |
| 9 | 1,0 | - | - | 6 | - | 91 | 10,7 | 0 | 0,0 | 90 | 0 | 143 |
| 6 | 0,3 | - | - | 1 | - | 130 | 5,7 | - | - | 130 | - | 147 |
| 3 | 0,1 | -0 | -0,6 | 0 | -0 | 163 | 4,9 | -0 | -0,1 | 161 | -0 | 148 |
| 3 | 0,2 | - | - | 0 | - | 100 | 5,4 | -0 | -0,1 | 95 | -0 | 149 |
| 3 | 0,2 | - | - | 1 | - | 101 | 5,2 | -1 | -0,6 | 101 | -1 | 150 |
| 14 | 0,3 | - | - | 6 | - | 213 | 4,9 | 0 | 0,1 | 213 | 0 | 153 |
| 7 | 0,1 | - | - | 2 | - | 195 | 4,3 | -2 | -0,8 | 195 | -2 | 155 |
| 10 | 0,2 | - | - | 2 | - | 198 | 3,8 | -11 | -5,2 | 198 | -11 | 160 |
| 6 | 0,2 | - | - | 3 | - | 177 | 4,5 | 0 | 0,3 | 163 | 0 | 161 |
| 12 | 0,2 | 0 | 0,5 | 1 | 0 | 349 | 4,9 | -4 | -1,2 | 349 | -4 | 164 |
| 12 | 0,3 | 2 | 20,7 | 5 | 1 | 156 | 3,9 | -2 | -1,1 | 156 | -2 | 165 |
| 3 | 0,1 | - | - | 1 | - | 135 | 4,0 | 0 | 0,2 | 126 | 0 | 166 |

| Gde. Schl. Nr. | VGem. Schl. Nr. | Gebiet | Landwirtschaftsfläche | | | | | | | | Waldfläche | | | |
|----------------------|-----------------------|--------|-----------------------|-------------------------|--|----|----------|--|--------|--|------------|-------------------------|--|----|
| | | | insgesamt | | | | darunter | | | | insgesamt | | | |
| | | | | | | | Moor | | Heide | | | | | |
| | | | Fläche | Anteil von Sp. 49 | Veränderung 2010 gegenüber 2009 | | Fläche | Veränderung 2010 gegenüber 2009 | Fläche | Veränderung 2010 gegenüber 2009 | Fläche | Anteil von Sp. 49 | Veränderung 2010 gegenüber 2009 | |
| | | | ha | % | ha | % | ha | | | | ha | % | ha | % |
| | | | 27 | 28 | 29 | 30 | 31 | 32 | 33 | 34 | 35 | 36 | 37 | 38 |

175 Lkr. Ebersberg

| | | | | | | | | | | | | | | |
|-----|-----|------------------------------|-------|------|-----|------|-----|----|----|----|-------|------|----|------|
| 111 | | Anzing | 1323 | 81,8 | -3 | -0,2 | 4 | - | - | - | 59 | 3,6 | -0 | -0,1 |
| 112 | 112 | Aßling | 2125 | 67,7 | -4 | -0,2 | 20 | - | 0 | - | 674 | 21,5 | -0 | -0,0 |
| 113 | 114 | Baiern | 1356 | 67,9 | -2 | -0,2 | 1 | - | - | - | 504 | 25,3 | 2 | 0,3 |
| 114 | 114 | Bruck | 1373 | 63,6 | -2 | -0,2 | 5 | - | 2 | - | 637 | 29,5 | 0 | 0,0 |
| 115 | | Ebersberg, St | 2254 | 55,2 | -5 | -0,2 | 24 | -0 | 2 | - | 1296 | 31,7 | 1 | 0,0 |
| 116 | 114 | Egmating | 683 | 35,6 | -2 | -0,3 | 1 | - | 0 | - | 1039 | 54,2 | - | - |
| 118 | | Forstinning | 949 | 77,3 | 0 | 0,0 | - | - | 1 | - | 60 | 4,9 | 0 | 0,1 |
| 119 | 112 | Frauenneuharting | 1723 | 75,9 | -4 | -0,2 | 5 | - | 1 | - | 414 | 18,2 | 1 | 0,2 |
| 121 | 114 | Glonn, M | 1637 | 54,1 | -1 | -0,1 | 11 | -0 | 1 | - | 1123 | 37,2 | 0 | 0,0 |
| 122 | | Grafring b.München, St | 1818 | 61,4 | -13 | -0,7 | 37 | - | 0 | - | 635 | 21,5 | 0 | 0,0 |
| 123 | | Hohenlinden | 967 | 55,8 | -4 | -0,4 | - | - | - | - | 576 | 33,3 | 0 | 0,0 |
| 124 | | Kirchseeon, M | 652 | 36,4 | -1 | -0,2 | 14 | - | - | - | 792 | 44,2 | 1 | 0,1 |
| 127 | | Markt Schwaben, M | 706 | 65,0 | -1 | -0,1 | 1 | - | - | - | 67 | 6,1 | - | - |
| 128 | 114 | Moosach | 759 | 41,7 | -2 | -0,3 | 3 | - | 2 | -0 | 923 | 50,7 | 0 | 0,0 |
| 131 | 114 | Oberpfraunern | 605 | 32,7 | -1 | -0,1 | 1 | - | - | - | 1116 | 60,4 | -0 | -0,0 |
| 132 | | Vaterstetten | 2069 | 60,7 | -5 | -0,3 | 2 | - | 1 | - | 500 | 14,7 | -1 | -0,1 |
| 133 | | Pliening | 1709 | 75,0 | -1 | -0,1 | - | - | 0 | - | 81 | 3,6 | -0 | -0,1 |
| 135 | | Poing | 771 | 59,7 | -0 | -0,0 | 0 | - | - | - | 77 | 5,9 | - | - |
| 136 | 112 | Emmering | 1400 | 81,3 | -1 | -0,1 | 3 | - | 0 | - | 187 | 10,9 | 0 | 0,2 |
| 137 | | Steinhöring | 2334 | 64,3 | -2 | -0,1 | 5 | 0 | 1 | - | 860 | 23,7 | 0 | 0,0 |
| 139 | | Zorneding | 888 | 37,3 | -21 | -2,3 | 2 | - | 0 | -0 | 1181 | 49,7 | -0 | -0,0 |
| 444 | | Gemeindefreie Gebiete | 72 | 1,0 | - | - | - | - | - | - | 7443 | 98,4 | - | - |
| | | Insgesamt | 28171 | 51,3 | -75 | -0,3 | 139 | -0 | 11 | -0 | 20244 | 36,9 | 4 | 0,0 |

Dar. Verwaltungsgemeinschaft(en)

| | | | | | | | | | | | | | | |
|-----|--|--------------|------|------|-----|------|----|----|---|----|------|------|---|-----|
| 112 | | Aßling | 5248 | 73,6 | -9 | -0,2 | 28 | - | 1 | - | 1276 | 17,9 | 1 | 0,1 |
| 114 | | Glonn | 6411 | 50,2 | -10 | -0,2 | 22 | -0 | 5 | -0 | 5343 | 41,9 | 2 | 0,0 |

176 Lkr. Eichstätt

| | | | | | | | | | | | | | | |
|-----|-----|-----------------------|------|------|-----|------|----|---|-----|-----|------|------|----|------|
| 111 | 118 | Adelschlag | 2400 | 46,2 | -10 | -0,4 | - | - | 4 | - | 2434 | 46,8 | - | - |
| 112 | | Altmannstein, M | 5780 | 50,6 | -1 | -0,0 | 1 | - | 77 | -0 | 4647 | 40,7 | -1 | -0,0 |
| 114 | | Beilngries, St | 5620 | 56,2 | -9 | -0,2 | - | - | 2 | -0 | 3151 | 31,5 | 4 | 0,1 |
| 116 | 116 | Böhmfeld | 682 | 41,9 | -2 | -0,2 | - | - | 3 | - | 812 | 49,9 | 1 | 0,1 |
| 118 | | Buxheim | 1483 | 65,8 | -0 | -0,0 | - | - | 4 | - | 444 | 19,7 | - | - |
| 120 | | Denkendorf | 1930 | 40,4 | -7 | -0,3 | - | - | 6 | -1 | 2307 | 48,2 | 2 | 0,1 |
| 121 | | Dollnstein, M | 1314 | 32,4 | 1 | 0,0 | - | - | 158 | 0 | 2314 | 57,1 | 1 | 0,0 |
| 122 | 118 | Egweil | 677 | 72,1 | -6 | -0,8 | - | - | - | - | 147 | 15,7 | - | - |
| 123 | | Eichstätt, GKSt | 1898 | 39,7 | -8 | -0,4 | - | - | 134 | -1 | 1966 | 41,2 | 1 | 0,1 |
| 124 | 116 | Eitensheim | 1025 | 65,3 | -5 | -0,4 | - | - | 1 | - | 317 | 20,2 | - | - |
| 126 | | Gaimersheim, M | 1824 | 64,7 | -21 | -1,1 | - | - | 3 | - | 372 | 13,2 | 0 | 0,1 |
| 129 | | Großmehring | 3142 | 66,3 | -2 | -0,1 | 3 | - | 3 | - | 537 | 11,3 | -0 | -0,0 |
| 131 | | Hepberg | 245 | 58,9 | -0 | -0,0 | - | - | - | - | 2 | 0,6 | - | - |
| 132 | | Hitzhofen | 1095 | 32,4 | -1 | -0,1 | - | - | 1 | - | 2063 | 61,1 | - | - |
| 137 | | Kinding, M | 1898 | 36,7 | -5 | -0,3 | - | - | 3 | -0 | 2563 | 49,6 | 0 | 0,0 |
| 138 | | Kipfenberg, M | 2842 | 34,9 | -13 | -0,4 | - | - | 15 | 5 | 4613 | 56,6 | 6 | 0,1 |
| 139 | | Kösching, M | 2395 | 43,0 | -1 | -0,0 | - | - | 0 | - | 2538 | 45,6 | 0 | 0,0 |
| 143 | | Lenting | 467 | 55,1 | -1 | -0,2 | 0 | - | - | - | 25 | 2,9 | 1 | 2,5 |
| 147 | 119 | Mindelstetten | 1584 | 69,8 | -0 | -0,0 | - | - | 0 | - | 448 | 19,7 | - | - |
| 148 | | Mörnsheim, M | 1457 | 43,6 | -3 | -0,2 | - | - | 119 | 3 | 1454 | 43,4 | 3 | 0,2 |
| 149 | 118 | Nassenfels, M | 1083 | 58,8 | -2 | -0,2 | 0 | - | 6 | -1 | 535 | 29,0 | 2 | 0,3 |
| 150 | 119 | Oberdolling | 1226 | 63,3 | -0 | -0,0 | 0 | - | 16 | - | 521 | 26,9 | 0 | 0,0 |
| 153 | 119 | Pförring, M | 3040 | 69,8 | -1 | -0,0 | 13 | - | 5 | - | 543 | 12,5 | - | - |
| 155 | 115 | Pollenfeld | 2257 | 49,4 | -3 | -0,1 | - | - | 1 | - | 1935 | 42,4 | 2 | 0,1 |
| 160 | 115 | Schernfeld | 2323 | 44,5 | -5 | -0,2 | - | - | 35 | 0 | 2379 | 45,5 | 12 | 0,5 |
| 161 | | Stammham | 917 | 23,5 | -8 | -0,8 | 0 | - | - | - | 2634 | 67,5 | 0 | 0,0 |
| 164 | | Titting, M | 4491 | 63,2 | -42 | -0,9 | - | - | 18 | -13 | 1947 | 27,4 | 56 | 3,0 |
| 165 | 115 | Walting | 1355 | 34,1 | 5 | 0,4 | - | - | 66 | -13 | 2231 | 56,1 | 43 | 2,0 |
| 166 | | Wellheim, M | 1221 | 36,1 | 0 | 0,0 | - | - | 4 | - | 1867 | 55,2 | - | - |

| Wasserfläche | | | | Flächen anderer Nutzung | | | | | | Gebiets- fläche | hiervon Siedlungs- und Verkehrsfläche | | | | Gde. Schl. Nr. |
|--------------|-------------------------|--|----|-------------------------|-------------------------|--|----|-----------------|--|--------------------|--|-------------------------|--|----|----------------------|
| insgesamt | | | | insgesamt | | | | darunter Unland | | | | | | | |
| Fläche | Anteil von Sp. 49 | Veränderung 2010 gegenüber 2009 | | Fläche | Anteil von Sp. 49 | Veränderung 2010 gegenüber 2009 | | Fläche | Verän- derung 2010 gegenüber 2009 | | Fläche | Anteil von Sp. 49 | Veränderung 2010 gegenüber 2009 | | |
| ha | % | ha | % | ha | % | ha | % | ha | | | | % | ha | % | |
| 39 | 40 | 41 | 42 | 43 | 44 | 45 | 46 | 47 | 48 | 49 | 50 | 51 | 52 | 53 | |

| | | | | | | | | | | | | | | | |
|-----|------|----|------|----|-----|----|------|----|----|-------|------|------|----|-----|-----|
| 12 | 0,8 | - | - | 0 | 0,0 | - | - | 0 | - | 1618 | 223 | 13,8 | 1 | 0,7 | 111 |
| 15 | 0,5 | 0 | 0,2 | 3 | 0,1 | - | - | 1 | - | 3137 | 278 | 8,9 | 4 | 1,4 | 112 |
| 8 | 0,4 | - | - | 0 | 0,0 | - | - | - | - | 1997 | 127 | 6,4 | 1 | 0,6 | 113 |
| 14 | 0,6 | -0 | -0,1 | 13 | 0,6 | - | - | 12 | - | 2159 | 121 | 5,6 | 2 | 1,8 | 114 |
| 54 | 1,3 | 0 | 0,1 | 12 | 0,3 | 0 | 2,5 | 6 | 0 | 4084 | 454 | 11,1 | 4 | 1,0 | 115 |
| 1 | 0,1 | - | - | 1 | 0,0 | - | - | 1 | - | 1916 | 192 | 10,0 | 2 | 1,0 | 116 |
| 13 | 1,0 | - | - | 7 | 0,6 | - | - | 4 | - | 1227 | 199 | 16,2 | 1 | 0,4 | 118 |
| 11 | 0,5 | 0 | 0,5 | 1 | 0,0 | - | - | 1 | - | 2268 | 116 | 5,1 | 3 | 2,8 | 119 |
| 16 | 0,5 | 0 | 0,5 | 5 | 0,2 | -0 | -3,0 | 4 | - | 3024 | 241 | 8,0 | 1 | 0,3 | 121 |
| 17 | 0,6 | - | - | 5 | 0,2 | 2 | 47,6 | 3 | 2 | 2958 | 482 | 16,3 | 11 | 2,3 | 122 |
| 1 | 0,1 | - | - | 1 | 0,1 | - | - | 1 | - | 1732 | 181 | 10,4 | 2 | 0,9 | 123 |
| 3 | 0,2 | - | - | 8 | 0,4 | -0 | -1,0 | 6 | -0 | 1791 | 316 | 17,6 | 1 | 0,2 | 124 |
| 8 | 0,8 | 0 | 6,0 | 5 | 0,5 | - | - | 3 | - | 1086 | 301 | 27,7 | 1 | 0,2 | 127 |
| 30 | 1,7 | - | - | 0 | 0,0 | - | - | 0 | - | 1821 | 108 | 6,0 | 2 | 1,6 | 128 |
| 1 | 0,1 | - | - | 2 | 0,1 | - | - | 1 | - | 1847 | 122 | 6,6 | 1 | 0,7 | 131 |
| 0 | 0,0 | - | - | 6 | 0,2 | 1 | 26,9 | 3 | 1 | 3409 | 826 | 24,2 | 5 | 0,6 | 132 |
| 241 | 10,6 | - | - | 9 | 0,4 | - | - | 6 | - | 2279 | 215 | 9,4 | 1 | 0,5 | 133 |
| 4 | 0,3 | -0 | -0,3 | 4 | 0,3 | - | - | 2 | - | 1292 | 434 | 33,6 | 0 | 0,1 | 135 |
| 20 | 1,1 | 0 | 0,1 | 1 | 0,0 | - | - | 1 | - | 1722 | 113 | 6,5 | 1 | 0,8 | 136 |
| 24 | 0,7 | - | - | 3 | 0,1 | - | - | 2 | - | 3629 | 409 | 11,3 | 2 | 0,4 | 137 |
| 3 | 0,1 | - | - | 3 | 0,1 | 0 | 0,3 | 1 | 0 | 2378 | 299 | 12,6 | 20 | 7,2 | 139 |
| 0 | 0,0 | - | - | - | - | - | - | - | - | 7561 | 45 | 0,6 | - | - | 444 |
| 497 | 0,9 | 1 | 0,1 | 90 | 0,2 | 3 | 3,5 | 58 | 3 | 54937 | 5803 | 10,6 | 64 | 1,1 | |

| | | | | | | | | | | | | | | | |
|----|-----|---|-----|----|-----|----|------|----|---|-------|-----|-----|---|-----|--|
| 47 | 0,7 | 0 | 0,2 | 5 | 0,1 | - | - | 3 | - | 7128 | 507 | 7,1 | 8 | 1,6 | |
| 71 | 0,6 | 0 | 0,1 | 20 | 0,2 | -0 | -0,7 | 18 | - | 12765 | 912 | 7,1 | 8 | 0,9 | |

| | | | | | | | | | | | | | | | |
|-----|-----|----|------|-----|------|-----|-------|-----|----|-------|------|------|-----|------|-----|
| 9 | 0,2 | - | - | 10 | 0,2 | -0 | -2,9 | 9 | - | 5198 | 341 | 6,6 | 10 | 3,1 | 111 |
| 25 | 0,2 | - | - | 19 | 0,2 | 0 | 1,7 | 17 | 0 | 11418 | 943 | 8,3 | 1 | 0,1 | 112 |
| 146 | 1,5 | -0 | -0,0 | 33 | 0,3 | -0 | -1,3 | 20 | -0 | 10004 | 1006 | 10,1 | 3 | 0,3 | 114 |
| 1 | 0,0 | -0 | -3,5 | 8 | 0,5 | - | - | 5 | - | 1627 | 120 | 7,4 | 1 | 0,5 | 116 |
| 45 | 2,0 | - | - | 8 | 0,4 | - | - | 5 | - | 2253 | 273 | 12,1 | 0 | 0,1 | 118 |
| 8 | 0,2 | 0 | 0,6 | 12 | 0,2 | - | - | 9 | - | 4784 | 527 | 11,0 | 3 | 0,7 | 120 |
| 56 | 1,4 | -0 | -0,4 | 27 | 0,7 | -1 | -2,8 | 11 | -0 | 4051 | 341 | 8,4 | -0 | -0,0 | 121 |
| 7 | 0,8 | - | - | 4 | 0,4 | - | - | 0 | - | 939 | 103 | 11,0 | 6 | 5,7 | 122 |
| 65 | 1,4 | - | - | 68 | 1,4 | 1 | 1,2 | 45 | 1 | 4778 | 718 | 15,0 | 7 | 1,0 | 123 |
| 6 | 0,4 | - | - | 4 | 0,2 | - | - | 1 | - | 1571 | 220 | 14,0 | 4 | 2,1 | 124 |
| 14 | 0,5 | -0 | -0,4 | 14 | 0,5 | 3 | 23,7 | 13 | 3 | 2821 | 597 | 21,2 | 18 | 3,1 | 126 |
| 349 | 7,4 | 1 | 0,4 | 77 | 1,6 | -0 | -0,0 | 71 | -0 | 4742 | 622 | 13,1 | 1 | 0,1 | 129 |
| 0 | 0,1 | - | - | 50 | 12,0 | - | - | 50 | - | 416 | 118 | 28,4 | 0 | 0,1 | 131 |
| 2 | 0,1 | - | - | 4 | 0,1 | - | - | 3 | - | 3379 | 211 | 6,3 | 1 | 0,4 | 132 |
| 114 | 2,2 | - | - | 77 | 1,5 | 0 | 0,4 | 21 | 0 | 5172 | 465 | 9,0 | 4 | 0,9 | 137 |
| 53 | 0,7 | -0 | -0,0 | 28 | 0,3 | 0 | 0,5 | 9 | 0 | 8143 | 604 | 7,4 | 8 | 1,3 | 138 |
| 12 | 0,2 | 0 | 0,1 | 5 | 0,1 | 0 | 0,2 | 5 | 0 | 5567 | 617 | 11,1 | 1 | 0,1 | 139 |
| 6 | 0,7 | - | - | 89 | 10,5 | - | - | 87 | - | 848 | 263 | 31,0 | 0 | 0,1 | 143 |
| 8 | 0,3 | - | - | 4 | 0,2 | - | - | 3 | - | 2269 | 218 | 9,6 | 0 | 0,0 | 147 |
| 29 | 0,9 | 0 | 0,0 | 21 | 0,6 | 0 | 1,1 | 20 | 0 | 3346 | 273 | 8,2 | 1 | 0,2 | 148 |
| 23 | 1,2 | - | - | 5 | 0,3 | -0 | -1,1 | 3 | -0 | 1843 | 198 | 10,8 | 0 | 0,1 | 149 |
| 9 | 0,5 | - | - | 2 | 0,1 | - | - | 1 | - | 1937 | 175 | 9,0 | -0 | -0,0 | 150 |
| 163 | 3,7 | - | - | 166 | 3,8 | - | - | 164 | - | 4352 | 425 | 9,8 | 1 | 0,3 | 153 |
| 1 | 0,0 | 0 | 0,9 | 18 | 0,4 | 0 | 1,1 | 14 | - | 4565 | 355 | 7,8 | 1 | 0,2 | 155 |
| 1 | 0,0 | 0 | 77,4 | 48 | 0,9 | 0 | 0,1 | 47 | 0 | 5224 | 418 | 8,0 | -7 | -1,8 | 160 |
| 8 | 0,2 | 2 | 26,8 | 17 | 0,4 | 4 | 25,5 | 15 | 3 | 3904 | 328 | 8,4 | 3 | 0,8 | 161 |
| 22 | 0,3 | 0 | 1,4 | 27 | 0,4 | -5 | -15,2 | 23 | 5 | 7110 | 550 | 7,7 | -10 | -1,8 | 164 |
| 61 | 1,5 | 0 | 0,8 | 18 | 0,5 | -45 | -70,9 | 8 | 4 | 3975 | 302 | 7,6 | -4 | -1,2 | 165 |
| 17 | 0,5 | - | - | 8 | 0,2 | - | - | 5 | - | 3381 | 267 | 7,9 | -0 | -0,0 | 166 |

| Gde. Schl. Nr. | VGem. Schl. Nr. | Gebiet | Gebäude- und Freifläche | | | | | | | | Betriebsfläche | | | | | |
|----------------------------------|-----------------------|-----------------------------|-------------------------|-------------------------|--|------|----------|--|--------------------|--|----------------|-------------------------|--|-------|----------------------------|--|
| | | | insgesamt | | | | darunter | | | | insgesamt | | | | darunter Abbau- land | |
| | | | | | | | Wohnen | | Gewerbe/ Industrie | | | | | | | |
| | | | Fläche | Anteil von Sp. 49 | Veränderung 2010 gegenüber 2009 | | Fläche | Verän- derung 2010 gegen- über 2009 | Fläche | Verän- derung 2010 gegen- über 2009 | Fläche | Anteil von Sp. 49 | Veränderung 2010 gegenüber 2009 | | Fläche | Verän- derung 2010 gegen- über 2009 |
| | | | | | | | | | | | | | | | | |
| 1 | 2 | 3 | 4 | 5 | 6 | 7 | 8 | 9 | 10 | 11 | 12 | 13 | 14 | | | |
| 176 Noch Lkr. Eichstätt | | | | | | | | | | | | | | | | |
| 167 | | Wettstetten | 127 | 10,1 | 0 | 0,4 | 87 | 1 | 3 | - | 2 | 0,2 | - | - | - | - |
| 444 | | Gemeindefreie Gebiete | 0 | 0,0 | - | - | - | - | - | - | - | - | - | - | - | - |
| | | Insgesamt | 5188 | 4,3 | 15 | 0,3 | 2429 | 16 | 557 | -0 | 799 | 0,7 | 24 | 3,1 | 495 | 0 |
| Dar. Verwaltungsgemeinschaft(en) | | | | | | | | | | | | | | | | |
| | 115 | Eichstätt | 426 | 3,1 | -2 | -0,5 | 156 | 2 | 56 | 0 | 135 | 1,0 | 4 | 2,8 | 65 | - |
| | 116 | Eitensheim | 154 | 4,8 | 1 | 0,6 | 87 | 1 | 9 | 0 | 16 | 0,5 | - | - | 5 | - |
| | 118 | Nassenfels | 270 | 3,4 | 1 | 0,5 | 132 | 1 | 16 | 0 | 30 | 0,4 | 14 | 92,5 | 5 | - |
| | 119 | Pförring | 342 | 4,0 | 2 | 0,5 | 144 | 1 | 26 | 0 | 36 | 0,4 | -0 | -0,1 | 30 | - |
| 177 Lkr. Erding | | | | | | | | | | | | | | | | |
| 112 | 126 | Berglern | 99 | 5,0 | 3 | 3,6 | 38 | 1 | 7 | 2 | 19 | 1,0 | 0 | 0,2 | 15 | - |
| 113 | | Bockhorn | 173 | 3,7 | 3 | 1,9 | 65 | 1 | 7 | 0 | 6 | 0,1 | 0 | 2,4 | 0 | - |
| 114 | 120 | Buch a.Buchrain | 63 | 2,8 | 1 | 0,9 | 23 | 0 | 2 | 0 | 2 | 0,1 | - | - | - | - |
| 115 | | Dorfen, St | 473 | 4,7 | 3 | 0,7 | 189 | 1 | 35 | -5 | 12 | 0,1 | -0 | -0,9 | 4 | - |
| 116 | 123 | Eitting | 142 | 4,0 | 1 | 0,6 | 44 | 0 | 12 | 0 | 40 | 1,1 | - | - | 28 | - |
| 117 | | Erding, St | 676 | 12,4 | 7 | 1,1 | 332 | 1 | 53 | 6 | 27 | 0,5 | -0 | -0,3 | 8 | - |
| 118 | | Finsing | 182 | 7,8 | 6 | 3,5 | 69 | 2 | 11 | - | 1 | 0,0 | - | - | 1 | - |
| 119 | | Forstern | 102 | 6,6 | 4 | 4,5 | 46 | 0 | 8 | - | 18 | 1,2 | -4 | -18,0 | 15 | -3 |
| 120 | | Fraunberg | 153 | 3,6 | 8 | 5,5 | 59 | 1 | 5 | 1 | 10 | 0,2 | 0 | 1,1 | 7 | - |
| 121 | 125 | Hohenpolding | 88 | 3,2 | 2 | 2,2 | 21 | 1 | 6 | -0 | 6 | 0,2 | - | - | 3 | - |
| 122 | 125 | Inning a.Holz | 61 | 5,2 | 1 | 1,6 | 26 | 1 | 4 | 0 | 1 | 0,1 | -0 | -3,8 | - | - |
| 123 | | Isen, M | 215 | 4,9 | 27 | 14,4 | 89 | 3 | 20 | 8 | 3 | 0,1 | 0 | 1,5 | 2 | 0 |
| 124 | 125 | Kirchberg | 53 | 3,1 | 1 | 1,2 | 16 | 0 | 2 | - | 3 | 0,2 | - | - | 2 | - |
| 126 | 126 | Langenpreising | 107 | 3,9 | 2 | 1,8 | 46 | 1 | 4 | -0 | 6 | 0,2 | - | - | 5 | - |
| 127 | | Lengdorf | 130 | 3,8 | 5 | 4,3 | 45 | 1 | 4 | 0 | 10 | 0,3 | -0 | -1,0 | 0 | - |
| 130 | | Moosinning | 198 | 5,0 | 3 | 1,5 | 93 | 1 | 7 | 0 | 4 | 0,1 | - | - | 3 | - |
| 131 | 124 | Neuching | 98 | 5,0 | 3 | 2,9 | 41 | 0 | 6 | - | 1 | 0,1 | - | - | - | - |
| 133 | 123 | Oberding | 278 | 4,3 | 14 | 5,2 | 86 | 2 | 30 | 5 | 15 | 0,2 | -0 | -0,7 | 8 | - |
| 134 | 124 | Ottenhofen | 77 | 7,4 | 2 | 3,2 | 35 | 1 | 1 | - | 0 | 0,0 | - | - | - | - |
| 135 | 120 | Pastetten | 101 | 4,6 | 1 | 1,1 | 43 | 0 | 3 | - | 15 | 0,7 | - | - | 15 | - |
| 137 | | Sankt Wolfgang | 183 | 3,9 | 8 | 4,5 | 62 | 0 | 17 | 0 | 5 | 0,1 | - | - | 3 | - |
| 138 | 125 | Steinkirchen | 65 | 3,6 | 0 | 0,3 | 24 | 0 | 3 | - | 2 | 0,1 | - | - | 1 | - |
| 139 | | Taufkirchen (Vils) | 376 | 5,4 | 11 | 3,0 | 150 | 3 | 26 | -0 | 13 | 0,2 | 0 | 1,8 | 7 | - |
| 142 | 121 | Walpertskirchen | 75 | 4,1 | 3 | 3,5 | 28 | 0 | 2 | - | 1 | 0,0 | - | - | - | - |
| 143 | 126 | Wartenberg, M | 155 | 8,7 | 1 | 0,8 | 82 | 1 | 14 | -0 | 1 | 0,0 | - | - | 0 | - |
| 144 | 121 | Wörth | 138 | 6,5 | 1 | 1,0 | 75 | 1 | 8 | 1 | 2 | 0,1 | - | - | 1 | - |
| | | Insgesamt | 4457 | 5,1 | 122 | 2,8 | 1828 | 24 | 298 | 18 | 225 | 0,3 | -4 | -1,7 | 129 | -3 |
| Dar. Verwaltungsgemeinschaft(en) | | | | | | | | | | | | | | | | |
| | 120 | Pastetten | 164 | 3,7 | 2 | 1,0 | 66 | 0 | 6 | 0 | 17 | 0,4 | - | - | 15 | - |
| | 121 | Hörlkofen | 213 | 5,4 | 4 | 1,9 | 102 | 1 | 10 | 1 | 3 | 0,1 | - | - | 1 | - |
| | 123 | Oberding | 420 | 4,2 | 15 | 3,6 | 130 | 2 | 42 | 5 | 55 | 0,5 | -0 | -0,2 | 36 | - |
| | 124 | Oberneuching | 175 | 5,8 | 5 | 3,0 | 76 | 1 | 7 | - | 2 | 0,1 | - | - | - | - |
| | 125 | Steinkirchen | 267 | 3,6 | 4 | 1,4 | 88 | 2 | 15 | - | 13 | 0,2 | -0 | -0,4 | 6 | - |
| | 126 | Wartenberg | 360 | 5,5 | 7 | 1,9 | 165 | 3 | 24 | 2 | 26 | 0,4 | 0 | 0,2 | 20 | - |
| 178 Lkr. Freising | | | | | | | | | | | | | | | | |
| 113 | 127 | Allershausen | 180 | 6,8 | 3 | 1,7 | 84 | 2 | 16 | 0 | 9 | 0,3 | - | - | 6 | - |
| 115 | 130 | Attenkirchen | 99 | 6,2 | 9 | 9,4 | 51 | 1 | 4 | 1 | 10 | 0,6 | 9 | XX | 0 | - |
| 116 | | Au i.d.Hallertau, M | 243 | 4,4 | 8 | 3,4 | 95 | 1 | 17 | 0 | 23 | 0,4 | 0 | 0,3 | 22 | - |
| 120 | | Eching | 375 | 10,0 | 11 | 3,1 | 130 | 2 | 95 | 6 | 81 | 2,2 | 0 | 0,2 | 51 | -0 |
| 122 | | Rudelzhausen | 161 | 3,9 | 7 | 4,7 | 67 | 2 | 5 | 1 | 10 | 0,3 | 0 | 1,4 | 8 | 2 |
| 123 | | Fahrenzhausen | 173 | 4,6 | 4 | 2,6 | 84 | 1 | 8 | 0 | 3 | 0,1 | -1 | -25,0 | - | - |
| 124 | | Freising, GKSt | 898 | 10,1 | 7 | 0,8 | 454 | 2 | 74 | -2 | 20 | 0,2 | - | - | 12 | - |
| 125 | 129 | Gammelsdorf | 69 | 3,2 | 2 | 2,3 | 23 | 0 | 10 | 0 | 20 | 0,9 | - | - | 19 | - |
| 129 | 130 | Haag a.d.Amper | 110 | 5,1 | 2 | 1,5 | 50 | 1 | 6 | 0 | 16 | 0,7 | - | - | 11 | - |
| 130 | | Hallbergmoos | 282 | 8,0 | 4 | 1,5 | 111 | 3 | 24 | -1 | 33 | 0,9 | - | - | 26 | - |

| Erholungsfläche | | | | | | Verkehrsfläche | | | | | | Gde. Schl. Nr. |
|-----------------|-------------------------|--|------|-------------------------|--|----------------|-------------------------|--|------|-----------------------------------|--|----------------------|
| insgesamt | | | | darunter Grünanlagen | | insgesamt | | | | darunter Straßen, Wege, Plätze | | |
| Fläche | Anteil von Sp. 49 | Veränderung 2010 gegenüber 2009 | | Flächen | Veränderung 2010 gegenüber 2009 | Fläche | Anteil von Sp. 49 | Veränderung 2010 gegenüber 2009 | | Fläche | Veränderung 2010 gegenüber 2009 | |
| ha | % | ha | % | ha | | ha | % | ha | % | ha | | |
| 15 | 16 | 17 | 18 | 19 | 20 | 21 | 22 | 23 | 24 | 25 | 26 | |
| 12 | 0,9 | - | - | 6 | - | 87 | 7,0 | 0 | 0,1 | 82 | 0 | 167 |
| - | - | - | - | - | - | 10 | 1,9 | - | - | 10 | - | 444 |
| 414 | 0,3 | 10 | 2,6 | 138 | 4 | 5906 | 4,9 | 3 | 0,1 | 5679 | 1 | |
| 28 | 0,2 | 2 | 7,6 | 8 | 1 | 549 | 4,0 | -14 | -2,5 | 549 | -14 | |
| 9 | 0,3 | -0 | -0,4 | 3 | -0 | 165 | 5,2 | 4 | 2,6 | 154 | 3 | |
| 11 | 0,1 | 0 | 1,8 | 2 | 1 | 336 | 4,2 | 0 | 0,0 | 308 | 0 | |
| 23 | 0,3 | - | - | 8 | - | 444 | 5,2 | -0 | -0,1 | 444 | -0 | |
| 5 | 0,2 | - | - | 2 | - | 79 | 4,0 | -0 | -0,1 | 75 | -0 | 112 |
| 64 | 1,4 | - | - | 7 | - | 201 | 4,3 | - | - | 139 | - | 113 |
| 2 | 0,1 | - | - | 0 | - | 37 | 1,6 | 0 | 0,2 | 37 | 0 | 114 |
| 24 | 0,2 | -0 | -0,2 | 11 | -0 | 345 | 3,5 | -0 | -0,0 | 309 | -0 | 115 |
| 12 | 0,3 | - | - | 1 | - | 172 | 4,8 | 0 | 0,0 | 171 | 0 | 116 |
| 73 | 1,3 | 1 | 2,0 | 42 | 1 | 664 | 12,2 | -6 | -0,8 | 272 | 1 | 117 |
| 7 | 0,3 | - | - | 2 | - | 68 | 2,9 | 0 | 0,7 | 68 | 0 | 118 |
| 7 | 0,5 | 3 | 62,5 | 1 | 0 | 41 | 2,7 | 0 | 0,6 | 41 | 0 | 119 |
| 6 | 0,1 | 1 | 29,2 | 2 | 0 | 178 | 4,2 | 0 | 0,0 | 178 | 0 | 120 |
| 3 | 0,1 | - | - | 0 | - | 73 | 2,7 | 0 | 0,2 | 73 | 0 | 121 |
| 4 | 0,4 | 0 | 1,9 | 2 | 0 | 38 | 3,2 | 0 | 1,3 | 38 | 0 | 122 |
| 7 | 0,2 | 0 | 1,5 | 3 | 0 | 109 | 2,5 | -1 | -0,7 | 105 | 0 | 123 |
| 1 | 0,1 | - | - | 1 | - | 41 | 2,4 | 0 | 0,0 | 41 | 0 | 124 |
| 10 | 0,4 | 0 | 3,7 | 2 | -0 | 140 | 5,1 | - | - | 135 | - | 126 |
| 4 | 0,1 | - | - | 1 | - | 110 | 3,3 | - | - | 84 | - | 127 |
| 91 | 2,3 | -0 | -0,4 | 3 | 0 | 156 | 3,9 | -0 | -0,0 | 150 | -0 | 130 |
| 3 | 0,2 | 0 | 15,1 | 1 | 0 | 83 | 4,2 | 0 | 0,3 | 83 | 0 | 131 |
| 33 | 0,5 | 1 | 3,6 | 24 | 0 | 997 | 15,4 | 1 | 0,1 | 255 | 1 | 133 |
| 6 | 0,6 | - | - | 2 | - | 42 | 4,0 | 0 | 0,0 | 25 | 0 | 134 |
| 2 | 0,1 | - | - | 0 | - | 67 | 3,0 | -0 | -0,0 | 64 | -0 | 135 |
| 12 | 0,3 | -1 | -4,0 | 8 | -0 | 111 | 2,4 | 1 | 0,6 | 110 | 1 | 137 |
| 0 | 0,0 | - | - | 0 | - | 45 | 2,5 | - | - | 45 | - | 138 |
| 39 | 0,6 | 0 | 0,3 | 15 | - | 238 | 3,4 | -0 | -0,1 | 238 | -0 | 139 |
| 1 | 0,1 | - | - | 1 | - | 84 | 4,6 | - | - | 64 | - | 142 |
| 22 | 1,2 | - | - | 12 | - | 79 | 4,4 | 0 | 0,1 | 78 | 0 | 143 |
| 10 | 0,5 | - | - | 3 | - | 119 | 5,6 | 1 | 0,7 | 94 | 0 | 144 |
| 449 | 0,5 | 7 | 1,5 | 148 | 2 | 4316 | 5,0 | -3 | -0,1 | 2973 | 5 | |
| 4 | 0,1 | - | - | 1 | - | 104 | 2,3 | 0 | 0,1 | 101 | 0 | |
| 11 | 0,3 | - | - | 4 | - | 203 | 5,1 | 1 | 0,4 | 158 | 0 | |
| 45 | 0,4 | 1 | 2,6 | 25 | 0 | 1168 | 11,6 | 1 | 0,1 | 426 | 1 | |
| 9 | 0,3 | 0 | 4,5 | 3 | 0 | 124 | 4,2 | 0 | 0,2 | 108 | 0 | |
| 8 | 0,1 | 0 | 1,0 | 3 | 0 | 198 | 2,7 | 1 | 0,3 | 197 | 1 | |
| 37 | 0,6 | 0 | 1,0 | 16 | -0 | 298 | 4,6 | 0 | 0,0 | 288 | 0 | |
| 16 | 0,6 | 0 | 0,6 | 8 | - | 133 | 5,0 | 0 | 0,1 | 133 | 0 | 113 |
| 9 | 0,6 | - | - | 6 | - | 64 | 4,0 | 0 | 0,0 | 61 | 0 | 115 |
| 11 | 0,2 | - | - | 4 | - | 157 | 2,8 | 0 | 0,1 | 152 | 0 | 116 |
| 53 | 1,4 | 0 | 0,1 | 30 | 0 | 283 | 7,6 | -2 | -0,6 | 265 | -2 | 120 |
| 24 | 0,6 | -0 | -1,7 | 4 | 0 | 124 | 3,0 | -1 | -0,8 | 120 | 2 | 122 |
| 16 | 0,4 | - | - | 1 | - | 170 | 4,5 | 0 | 0,1 | 170 | 0 | 123 |
| 113 | 1,3 | 1 | 1,0 | 51 | 0 | 913 | 10,3 | 0 | 0,0 | 500 | 0 | 124 |
| 5 | 0,2 | - | - | 2 | - | 56 | 2,6 | 0 | 0,0 | 54 | - | 125 |
| 7 | 0,3 | 0 | 4,0 | 3 | - | 93 | 4,3 | 0 | 0,1 | 89 | 0 | 129 |
| 37 | 1,1 | 0 | 0,9 | 5 | 0 | 479 | 13,7 | 1 | 0,2 | 102 | 1 | 130 |

| Gde. Schl. Nr. | VGem. Schl. Nr. | Gebiet | Landwirtschaftsfläche | | | | | | | | Waldfläche | | | |
|----------------------------------|-----------------------|-----------------------------|-----------------------|-------------------------|--|------|----------|--|--------|--|------------|-------------------------|--|------|
| | | | insgesamt | | | | darunter | | | | insgesamt | | | |
| | | | | | | | Moor | | Heide | | | | | |
| | | | Fläche | Anteil von Sp. 49 | Veränderung 2010 gegenüber 2009 | | Fläche | Veränderung 2010 gegenüber 2009 | Fläche | Veränderung 2010 gegenüber 2009 | Fläche | Anteil von Sp. 49 | Veränderung 2010 gegenüber 2009 | |
| | | | | | | | | | | | | | | |
| ha | % | ha | % | ha | | | | ha | % | ha | % | | | |
| 27 | 28 | 29 | 30 | 31 | 32 | 33 | 34 | 35 | 36 | 37 | 38 | | | |
| 176 Noch Lkr. Eichstätt | | | | | | | | | | | | | | |
| 167 | | Wettstetten | 770 | 61,7 | -0 | -0,1 | - | - | 2 | - | 170 | 13,6 | - | - |
| 444 | | Gemeindefreie Gebiete | 1 | 0,2 | - | - | - | - | - | - | 531 | 97,9 | - | - |
| | | Insgesamt | 58441 | 48,1 | -149 | -0,3 | 18 | - | 686 | -21 | 48448 | 39,9 | 133 | 0,3 |
| Dar. Verwaltungsgemeinschaft(en) | | | | | | | | | | | | | | |
| | 115 | Eichstätt | 5935 | 43,1 | -2 | -0,0 | - | - | 102 | -13 | 6544 | 47,5 | 57 | 0,9 |
| | 116 | Eitensheim | 1707 | 53,4 | -6 | -0,4 | - | - | 4 | - | 1129 | 35,3 | 1 | 0,1 |
| | 118 | Nassenfels | 4159 | 52,1 | -17 | -0,4 | 0 | - | 10 | -1 | 3117 | 39,1 | 2 | 0,1 |
| | 119 | Pförring | 5850 | 68,4 | -2 | -0,0 | 13 | - | 22 | - | 1512 | 17,7 | 0 | 0,0 |
| 177 Lkr. Erding | | | | | | | | | | | | | | |
| 112 | 126 | Berglern | 1643 | 82,6 | -4 | -0,2 | 43 | - | 1 | - | 40 | 2,0 | 0 | 0,3 |
| 113 | | Bockhorn | 3622 | 76,8 | -3 | -0,1 | 3 | - | 3 | - | 612 | 13,0 | -0 | -0,0 |
| 114 | 120 | Buch a.Buchrain | 1091 | 47,9 | -1 | -0,0 | 1 | - | - | - | 1075 | 47,3 | -0 | -0,0 |
| 115 | | Dorfen, St | 8024 | 80,6 | -5 | -0,1 | 21 | - | 1 | - | 972 | 9,8 | 1 | 0,2 |
| 116 | 123 | Eitting | 2578 | 72,3 | -1 | -0,0 | - | - | 0 | - | 451 | 12,7 | - | - |
| 117 | | Erding, St | 3662 | 67,1 | -0 | -0,0 | 5 | - | 4 | - | 195 | 3,6 | 0 | 0,1 |
| 118 | | Finsing | 1728 | 74,6 | -7 | -0,4 | - | - | - | - | 147 | 6,3 | -0 | -0,0 |
| 119 | | Forstern | 1144 | 74,4 | -3 | -0,2 | 1 | - | - | - | 221 | 14,4 | 0 | 0,0 |
| 120 | | Fraunberg | 3375 | 79,7 | -10 | -0,3 | 1 | - | - | - | 472 | 11,1 | 0 | 0,1 |
| 121 | 125 | Hohenpolding | 2230 | 81,3 | -2 | -0,1 | 0 | - | - | - | 330 | 12,0 | -0 | -0,0 |
| 122 | 125 | Inning a.Holz | 781 | 66,0 | -1 | -0,2 | 1 | - | 1 | - | 292 | 24,6 | -0 | -0,0 |
| 123 | | Isen, M | 2470 | 56,4 | -20 | -0,8 | - | - | - | - | 1549 | 35,4 | -7 | -0,4 |
| 124 | 125 | Kirchberg | 1269 | 74,2 | -1 | -0,1 | - | - | - | - | 335 | 19,6 | - | - |
| 126 | 126 | Langenpreising | 2178 | 79,2 | -2 | -0,1 | 9 | -0 | 0 | - | 196 | 7,1 | -0 | -0,2 |
| 127 | | Lengdorf | 2639 | 77,8 | -5 | -0,2 | 6 | - | 1 | - | 471 | 13,9 | 0 | 0,0 |
| 130 | | Moosinning | 3041 | 76,1 | -2 | -0,1 | 13 | - | 0 | - | 417 | 10,4 | -1 | -0,1 |
| 131 | 124 | Neuching | 1697 | 86,2 | -4 | -0,2 | - | - | - | - | 35 | 1,8 | 0 | 0,3 |
| 133 | 123 | Oberding | 4774 | 73,8 | -16 | -0,3 | 4 | - | - | - | 189 | 2,9 | 0 | 0,0 |
| 134 | 124 | Ottenhofen | 795 | 77,4 | -2 | -0,3 | 3 | - | - | - | 87 | 8,5 | -0 | -0,1 |
| 135 | 120 | Pastetten | 1729 | 78,3 | -1 | -0,1 | 3 | - | 0 | - | 272 | 12,3 | - | - |
| 137 | | Sankt Wolfgang | 3056 | 66,0 | -9 | -0,3 | 1 | - | 2 | -0 | 1242 | 26,8 | 1 | 0,1 |
| 138 | 125 | Steinkirchen | 1399 | 77,4 | -0 | -0,0 | - | - | 0 | - | 291 | 16,1 | 0 | 0,0 |
| 139 | | Taufkirchen (Vils) | 5136 | 73,2 | -11 | -0,2 | 3 | - | 2 | - | 1148 | 16,4 | 1 | 0,1 |
| 142 | 121 | Walpertskirchen | 1435 | 77,8 | -3 | -0,2 | - | - | - | - | 227 | 12,3 | - | - |
| 143 | 126 | Wartenberg, M | 1187 | 66,4 | -1 | -0,1 | 1 | - | 0 | - | 283 | 15,8 | - | - |
| 144 | 121 | Wörth | 1563 | 74,3 | -1 | -0,1 | 3 | - | 1 | - | 242 | 11,5 | -1 | -0,4 |
| | | Insgesamt | 64246 | 73,8 | -114 | -0,2 | 121 | -0 | 17 | -0 | 11792 | 13,5 | -5 | -0,0 |
| Dar. Verwaltungsgemeinschaft(en) | | | | | | | | | | | | | | |
| | 120 | Pastetten | 2819 | 62,9 | -2 | -0,1 | 4 | - | 0 | - | 1347 | 30,1 | -0 | -0,0 |
| | 121 | Hörlkofen | 2998 | 75,9 | -4 | -0,1 | 3 | - | 1 | - | 469 | 11,9 | -1 | -0,2 |
| | 123 | Oberding | 7351 | 73,3 | -16 | -0,2 | 4 | - | 0 | - | 640 | 6,4 | 0 | 0,0 |
| | 124 | Oberneuching | 2492 | 83,2 | -6 | -0,2 | 3 | - | - | - | 122 | 4,1 | 0 | 0,0 |
| | 125 | Steinkirchen | 5679 | 76,3 | -4 | -0,1 | 1 | - | 1 | - | 1248 | 16,8 | 0 | 0,0 |
| | 126 | Wartenberg | 5009 | 76,7 | -7 | -0,1 | 53 | -0 | 2 | - | 519 | 8,0 | -0 | -0,1 |
| 178 Lkr. Freising | | | | | | | | | | | | | | |
| 113 | 127 | Allershausen | 1756 | 66,1 | -4 | -0,2 | - | - | 1 | - | 483 | 18,2 | -0 | -0,1 |
| 115 | 130 | Attenkirchen | 1217 | 75,5 | -17 | -1,4 | 1 | - | 1 | - | 205 | 12,7 | - | - |
| 116 | | Au i.d.Hallertau, M | 3715 | 67,6 | -8 | -0,2 | 2 | - | 3 | - | 1328 | 24,1 | 0 | 0,0 |
| 120 | | Eching | 2595 | 69,5 | -10 | -0,4 | - | - | - | - | 272 | 7,3 | -0 | -0,0 |
| 122 | | Rudelzhausen | 2753 | 67,5 | -9 | -0,3 | 0 | - | 1 | - | 987 | 24,2 | 2 | 0,2 |
| 123 | | Fahrenzhausen | 2844 | 75,5 | -4 | -0,1 | 7 | - | 0 | - | 457 | 12,1 | 0 | 0,0 |
| 124 | | Freising, GKSt | 4951 | 55,9 | -10 | -0,2 | 18 | -1 | 6 | - | 1534 | 17,3 | 1 | 0,1 |
| 125 | 129 | Gammelsdorf | 1588 | 73,4 | -1 | -0,1 | 2 | -0 | 2 | - | 417 | 19,3 | -0 | -0,0 |
| 129 | 130 | Haag a.d.Amper | 1424 | 65,6 | -3 | -0,2 | 1 | - | - | - | 436 | 20,1 | 0 | 0,1 |
| 130 | | Hallbergmoos | 2048 | 58,4 | -5 | -0,3 | - | - | - | - | 511 | 14,6 | - | - |

| Wasserfläche | | | | Flächen anderer Nutzung | | | | | | Gebiets- fläche | hiervon Siedlungs- und Verkehrsfläche | | | | Gde. Schl. Nr. |
|--------------|-------------------------|--|----|-------------------------|-------------------------|--|----|-----------------|--|--------------------|--|-------------------------|--|----|----------------------|
| insgesamt | | | | insgesamt | | | | darunter Unland | | | | | | | |
| Fläche | Anteil von Sp. 49 | Veränderung 2010 gegenüber 2009 | | Fläche | Anteil von Sp. 49 | Veränderung 2010 gegenüber 2009 | | Fläche | Verän- derung 2010 gegenüber 2009 | | Fläche | Anteil von Sp. 49 | Veränderung 2010 gegenüber 2009 | | |
| ha | % | ha | % | ha | % | ha | % | ha | | | | % | ha | % | |
| 39 | 40 | 41 | 42 | 43 | 44 | 45 | 46 | 47 | 48 | 49 | 50 | 51 | 52 | 53 | |

| | | | | | | | | | | | | | | | |
|------|-----|---|-----|-----|-----|-----|------|-----|----|--------|-------|------|----|-----|-----|
| 5 | 0,4 | - | - | 75 | 6,0 | - | - | 75 | - | 1247 | 228 | 18,3 | 1 | 0,2 | 167 |
| - | - | - | - | - | - | - | - | - | - | 542 | 10 | 1,9 | - | - | 444 |
| 1264 | 1,0 | 4 | 0,3 | 945 | 0,8 | -43 | -4,4 | 759 | 15 | 121406 | 11839 | 9,8 | 53 | 0,4 | |

| | | | | | | | | | | | | | | | |
|-----|-----|----|------|-----|-----|-----|-------|-----|----|-------|------|------|-----|------|--|
| 63 | 0,5 | 1 | 1,1 | 84 | 0,6 | -45 | -34,7 | 69 | 4 | 13765 | 1075 | 7,8 | -10 | -1,0 | |
| 6 | 0,2 | -0 | -0,3 | 12 | 0,4 | - | - | 6 | - | 3198 | 340 | 10,6 | 5 | 1,5 | |
| 39 | 0,5 | - | - | 19 | 0,2 | -0 | -1,8 | 13 | -0 | 7980 | 642 | 8,0 | 16 | 2,6 | |
| 180 | 2,1 | - | - | 171 | 2,0 | - | - | 168 | - | 8558 | 818 | 9,6 | 1 | 0,2 | |

| | | | | | | | | | | | | | | | |
|------|-----|----|------|-----|-----|----|-------|-----|----|-------|------|------|-----|-----|-----|
| 94 | 4,7 | 0 | 0,2 | 10 | 0,5 | - | - | 5 | - | 1988 | 187 | 9,4 | 3 | 1,9 | 112 |
| 33 | 0,7 | 0 | 0,1 | 5 | 0,1 | 0 | 1,1 | 3 | 0 | 4715 | 443 | 9,4 | 3 | 0,8 | 113 |
| 4 | 0,2 | - | - | 0 | 0,0 | - | - | 0 | - | 2275 | 105 | 4,6 | 1 | 0,6 | 114 |
| 87 | 0,9 | -0 | -0,2 | 19 | 0,2 | 0 | 0,3 | 13 | 0 | 9956 | 853 | 8,6 | 3 | 0,4 | 115 |
| 158 | 4,4 | 0 | 0,0 | 12 | 0,3 | - | - | 8 | - | 3563 | 338 | 9,5 | 1 | 0,3 | 116 |
| 124 | 2,3 | -0 | -0,0 | 38 | 0,7 | - | - | 10 | - | 5461 | 1439 | 26,4 | 3 | 0,2 | 117 |
| 161 | 7,0 | - | - | 23 | 1,0 | - | - | 3 | - | 2317 | 257 | 11,1 | 7 | 2,6 | 118 |
| 5 | 0,3 | - | - | 0 | 0,0 | -1 | -94,2 | 0 | -1 | 1537 | 152 | 9,9 | 7 | 4,5 | 119 |
| 38 | 0,9 | 0 | 0,0 | 5 | 0,1 | - | - | 4 | - | 4236 | 340 | 8,0 | 9 | 2,8 | 120 |
| 11 | 0,4 | -0 | -0,6 | 1 | 0,0 | - | - | 0 | - | 2742 | 167 | 6,1 | 2 | 1,2 | 121 |
| 5 | 0,4 | 0 | 0,6 | 2 | 0,1 | - | - | 1 | - | 1183 | 105 | 8,9 | 1 | 1,4 | 122 |
| 15 | 0,3 | 0 | 0,7 | 9 | 0,2 | 0 | 4,2 | 6 | 0 | 4378 | 335 | 7,6 | 26 | 8,5 | 123 |
| 6 | 0,4 | - | - | 1 | 0,0 | - | - | 1 | - | 1710 | 96 | 5,6 | 1 | 0,7 | 124 |
| 101 | 3,7 | 0 | 0,0 | 12 | 0,4 | - | - | 9 | - | 2750 | 257 | 9,4 | 2 | 0,9 | 126 |
| 21 | 0,6 | 0 | 1,0 | 9 | 0,3 | -0 | -2,5 | 8 | -0 | 3394 | 254 | 7,5 | 5 | 2,1 | 127 |
| 80 | 2,0 | 0 | 0,3 | 8 | 0,2 | - | - | 4 | - | 3997 | 447 | 11,2 | 3 | 0,6 | 130 |
| 46 | 2,3 | 0 | 0,5 | 5 | 0,2 | - | - | 2 | - | 1968 | 185 | 9,4 | 3 | 1,9 | 131 |
| 114 | 1,8 | 0 | 0,0 | 72 | 1,1 | - | - | 19 | 0 | 6472 | 1318 | 20,4 | 16 | 1,2 | 133 |
| 20 | 2,0 | 0 | 0,2 | 0 | 0,0 | - | - | - | - | 1028 | 125 | 12,2 | 2 | 1,9 | 134 |
| 19 | 0,8 | 0 | 0,3 | 4 | 0,2 | - | - | 4 | - | 2208 | 170 | 7,7 | 1 | 0,6 | 135 |
| 21 | 0,4 | -0 | -0,2 | 2 | 0,0 | - | - | 1 | - | 4632 | 308 | 6,6 | 8 | 2,7 | 137 |
| 6 | 0,3 | - | - | 0 | 0,0 | - | - | 0 | - | 1808 | 112 | 6,2 | 0 | 0,2 | 138 |
| 61 | 0,9 | -0 | -0,2 | 7 | 0,1 | -1 | -7,5 | 4 | -1 | 7018 | 662 | 9,4 | 11 | 1,7 | 139 |
| 20 | 1,1 | - | - | 1 | 0,1 | - | - | - | - | 1845 | 162 | 8,8 | 3 | 1,6 | 142 |
| 56 | 3,1 | - | - | 5 | 0,3 | - | - | 4 | - | 1789 | 258 | 14,4 | 1 | 0,5 | 143 |
| 29 | 1,4 | -0 | -0,4 | 3 | 0,1 | 0 | 4,6 | 0 | 0 | 2105 | 267 | 12,7 | 2 | 0,8 | 144 |
| 1336 | 1,5 | 1 | 0,0 | 252 | 0,3 | -1 | -0,3 | 110 | -1 | 87073 | 9342 | 10,7 | 126 | 1,4 | |

| | | | | | | | | | | | | | | | |
|-----|-----|----|------|----|-----|---|-----|----|---|-------|------|------|----|-----|--|
| 23 | 0,5 | 0 | 0,2 | 4 | 0,1 | - | - | 4 | - | 4483 | 275 | 6,1 | 2 | 0,6 | |
| 48 | 1,2 | -0 | -0,2 | 4 | 0,1 | 0 | 2,9 | 0 | 0 | 3949 | 429 | 10,9 | 5 | 1,1 | |
| 272 | 2,7 | 0 | 0,0 | 84 | 0,8 | - | - | 27 | 0 | 10035 | 1656 | 16,5 | 17 | 1,0 | |
| 66 | 2,2 | 0 | 0,4 | 5 | 0,2 | - | - | 2 | - | 2995 | 310 | 10,4 | 6 | 1,9 | |
| 28 | 0,4 | -0 | -0,1 | 3 | 0,0 | - | - | 2 | - | 7442 | 480 | 6,4 | 4 | 0,9 | |
| 252 | 3,9 | 0 | 0,1 | 26 | 0,4 | - | - | 19 | - | 6527 | 702 | 10,8 | 7 | 1,0 | |

| | | | | | | | | | | | | | | | |
|-----|-----|----|------|-----|-----|----|------|-----|----|------|------|------|----|------|-----|
| 66 | 2,5 | -0 | -0,1 | 12 | 0,5 | -0 | -0,3 | 12 | -0 | 2655 | 333 | 12,5 | 3 | 0,9 | 113 |
| 3 | 0,2 | -0 | -0,9 | 3 | 0,2 | - | - | 3 | - | 1611 | 182 | 11,3 | 17 | 10,4 | 115 |
| 12 | 0,2 | 0 | 1,1 | 10 | 0,2 | - | - | 10 | - | 5498 | 412 | 7,5 | 8 | 2,0 | 116 |
| 45 | 1,2 | 0 | 0,7 | 27 | 0,7 | -0 | -0,2 | 22 | -0 | 3731 | 746 | 20,0 | 10 | 1,4 | 120 |
| 13 | 0,3 | 1 | 13,3 | 10 | 0,2 | -0 | -2,9 | 9 | -0 | 4080 | 312 | 7,6 | 4 | 1,4 | 122 |
| 87 | 2,3 | -0 | -0,0 | 15 | 0,4 | -0 | -1,0 | 14 | -0 | 3764 | 363 | 9,6 | 4 | 1,0 | 123 |
| 221 | 2,5 | -0 | -0,0 | 209 | 2,4 | 0 | 0,0 | 196 | 0 | 8859 | 1944 | 21,9 | 9 | 0,4 | 124 |
| 1 | 0,1 | - | - | 6 | 0,3 | -0 | -5,2 | 6 | -0 | 2163 | 132 | 6,1 | 2 | 1,2 | 125 |
| 57 | 2,6 | -0 | -0,2 | 28 | 1,3 | 0 | 1,3 | 28 | 0 | 2171 | 215 | 9,9 | 2 | 0,9 | 129 |
| 82 | 2,3 | - | - | 34 | 1,0 | - | - | 34 | - | 3507 | 805 | 23,0 | 5 | 0,7 | 130 |

| Gde. Schl. Nr. | VGem. Schl. Nr. | Gebiet | Gebäude- und Freifläche | | | | | | | | Betriebsfläche | | | | | |
|----------------------|-----------------------|--------|-------------------------|-------------------------|--|---|----------|--|--------------------|--|----------------|-------------------------|--|---|----------------------------|--|
| | | | insgesamt | | | | darunter | | | | insgesamt | | | | darunter Abbau- land | |
| | | | | | | | Wohnen | | Gewerbe/ Industrie | | | | | | | |
| | | | Fläche | Anteil von Sp. 49 | Veränderung 2010 gegenüber 2009 | | Fläche | Verän- derung 2010 gegen- über 2009 | Fläche | Verän- derung 2010 gegen- über 2009 | Fläche | Anteil von Sp. 49 | Veränderung 2010 gegenüber 2009 | | Fläche | Verän- derung 2010 gegen- über 2009 |
| | | | ha | % | ha | % | ha | | | | ha | % | ha | % | ha | |
| 1 | 2 | 3 | 4 | 5 | 6 | 7 | 8 | 9 | 10 | 11 | 12 | 13 | 14 | | | |

178 Noch Lkr. Freising

| | | | | | | | | | | | | | | | | |
|-----------|-----|-----------------------------|------|------|-----|------|------|----|-----|----|-----|-----|----|------|-----|----|
| 132 | 129 | Hörgertshausen | 82 | 3,8 | 2 | 2,4 | 36 | 1 | 4 | 1 | 8 | 0,3 | - | - | 6 | - |
| 133 | | Hohenkammer | 111 | 4,3 | 4 | 3,9 | 38 | 1 | 10 | 0 | 8 | 0,3 | - | - | 5 | - |
| 136 | | Kirchdorf a.d.Amper | 108 | 3,3 | 1 | 1,3 | 50 | 1 | 7 | 0 | 13 | 0,4 | - | - | 11 | - |
| 137 | | Kranzburg | 167 | 4,2 | 4 | 2,6 | 81 | 1 | 6 | 0 | 14 | 0,4 | -0 | -0,6 | 9 | 1 |
| 138 | | Langenbach | 128 | 4,8 | 5 | 3,9 | 59 | 0 | 16 | 3 | 16 | 0,6 | - | - | 13 | - |
| 140 | | Marzling | 98 | 4,8 | 9 | 10,4 | 45 | 2 | 2 | 0 | 11 | 0,5 | -0 | -3,8 | 8 | - |
| 142 | 129 | Mauern | 97 | 4,0 | 1 | 0,8 | 48 | 0 | 3 | 0 | 17 | 0,7 | -0 | -2,6 | 15 | -0 |
| 143 | | Moosburg a.d.Isar, St | 451 | 10,3 | 9 | 2,0 | 246 | 1 | 65 | 0 | 18 | 0,4 | - | - | 13 | - |
| 144 | | Nandlstadt, M | 164 | 4,8 | 4 | 2,3 | 76 | 1 | 9 | -0 | 2 | 0,1 | - | - | 1 | - |
| 145 | | Neufahrn b.Freising | 406 | 8,9 | 4 | 0,9 | 185 | 1 | 68 | -0 | 8 | 0,2 | - | - | 1 | - |
| 150 | 127 | Paunzhausen | 62 | 4,9 | 0 | 0,7 | 30 | 0 | 1 | - | 4 | 0,4 | - | - | 1 | - |
| 155 | 129 | Wang | 134 | 4,3 | 2 | 1,5 | 46 | -0 | 15 | - | 10 | 0,3 | - | - | 3 | - |
| 156 | 130 | Wolfersdorf | 99 | 3,8 | 1 | 1,1 | 39 | 1 | 1 | - | 7 | 0,3 | - | - | 6 | - |
| 157 | 130 | Zolling | 199 | 5,8 | 3 | 1,5 | 76 | 1 | 13 | -2 | 42 | 1,2 | - | - | 37 | - |
| Insgesamt | | | 4897 | 6,1 | 106 | 2,2 | 2205 | 27 | 478 | 8 | 404 | 0,5 | 7 | 1,8 | 283 | 2 |

Dar. Verwaltungsgemeinschaft(en)

| | | | | | | | | | | | | | | | | |
|--|-----|--------------------|-----|-----|----|-----|-----|---|----|----|----|-----|----|------|----|----|
| | 127 | Allershausen | 242 | 6,2 | 3 | 1,4 | 114 | 2 | 18 | 0 | 13 | 0,3 | - | - | 6 | - |
| | 129 | Mauern | 382 | 3,9 | 6 | 1,6 | 153 | 1 | 32 | 1 | 54 | 0,5 | -0 | -0,8 | 43 | -0 |
| | 130 | Zolling | 508 | 5,2 | 14 | 2,9 | 216 | 4 | 23 | -1 | 75 | 0,8 | 9 | 13,1 | 55 | - |

179 Lkr. Fürstenfeldbruck

| | | | | | | | | | | | | | | | | |
|-----------|-----|------------------------------|------|------|----|------|------|----|-----|----|-----|-----|----|-------|-----|----|
| 111 | 131 | Adelshofen | 63 | 4,8 | 3 | 5,4 | 31 | 0 | 1 | - | 3 | 0,2 | - | - | 3 | - |
| 113 | | Alling | 115 | 5,5 | 8 | 7,8 | 59 | 3 | 6 | 2 | 4 | 0,2 | -0 | -9,1 | 2 | -1 |
| 114 | 131 | Althegnenberg | 64 | 4,0 | -0 | -0,0 | 40 | 0 | 1 | -0 | 12 | 0,8 | - | - | - | - |
| 117 | | Egenhofen | 154 | 4,6 | 8 | 5,7 | 68 | 2 | 18 | 4 | 3 | 0,1 | - | - | 3 | - |
| 118 | | Eichenau | 206 | 29,5 | 1 | 0,4 | 170 | 1 | 4 | - | - | - | -1 | XX | - | - |
| 119 | | Emmering | 155 | 14,1 | 2 | 1,6 | 101 | 2 | 18 | 1 | 15 | 1,4 | -1 | -7,8 | 5 | -1 |
| 121 | | Fürstenfeldbruck, GKSt | 581 | 17,9 | 3 | 0,5 | 345 | 3 | 58 | -1 | 45 | 1,4 | 4 | 10,9 | 39 | 4 |
| 123 | | Germering, GKSt | 468 | 21,7 | 2 | 0,4 | 340 | 2 | 20 | 1 | 1 | 0,1 | -1 | -35,6 | 0 | - |
| 125 | 132 | Grafrath | 117 | 8,1 | 0 | 0,2 | 87 | 0 | 3 | 0 | 2 | 0,2 | - | - | 1 | - |
| 126 | | Gröbenzell | 372 | 58,5 | 2 | 0,5 | 294 | 2 | 17 | -0 | 0 | 0,0 | - | - | - | - |
| 128 | 131 | Hattenhofen | 50 | 7,0 | 3 | 7,1 | 28 | 0 | 1 | - | 8 | 1,2 | - | - | - | - |
| 130 | 131 | Jesenwang | 62 | 4,0 | 2 | 3,3 | 28 | 1 | 4 | - | 18 | 1,2 | - | - | 13 | - |
| 131 | 132 | Kottgeisering | 58 | 7,0 | 1 | 2,4 | 40 | 0 | 0 | - | - | - | - | - | - | - |
| 132 | 131 | Landsberied | 43 | 4,1 | 0 | 0,3 | 25 | 1 | 2 | -0 | 7 | 0,7 | - | - | 7 | - |
| 134 | | Maisach | 386 | 7,2 | 6 | 1,6 | 195 | 1 | 48 | 5 | 25 | 0,5 | -0 | -1,4 | 6 | - |
| 136 | 131 | Mammendorf | 138 | 6,5 | 3 | 2,2 | 84 | 1 | 14 | 0 | 15 | 0,7 | -0 | -1,9 | 14 | -0 |
| 137 | 131 | Mittelstetten | 74 | 4,0 | 4 | 5,2 | 37 | 1 | 3 | - | 8 | 0,5 | - | - | 5 | - |
| 138 | | Moorenweis | 156 | 3,4 | 2 | 1,3 | 77 | 1 | 7 | 0 | 32 | 0,7 | 16 | 98,6 | 4 | - |
| 140 | 131 | Oberschweinbach | 50 | 6,9 | 0 | 0,5 | 32 | 1 | 1 | - | 1 | 0,1 | - | - | 0 | - |
| 142 | | Olching | 446 | 14,9 | 22 | 5,3 | 277 | 9 | 39 | -0 | 18 | 0,6 | - | - | 8 | - |
| 145 | | Puchheim | 339 | 27,7 | 5 | 1,5 | 206 | 3 | 30 | 1 | 2 | 0,1 | - | - | 1 | - |
| 147 | 132 | Schöngeising | 51 | 4,0 | 0 | 0,8 | 38 | - | 0 | - | 1 | 0,1 | - | - | - | - |
| 149 | | Türkenfeld | 118 | 7,4 | 2 | 1,5 | 73 | 0 | 4 | -0 | 16 | 1,0 | - | - | 4 | - |
| Insgesamt | | | 4267 | 9,8 | 81 | 1,9 | 2675 | 33 | 302 | 12 | 236 | 0,5 | 17 | 7,6 | 115 | 1 |

Dar. Verwaltungsgemeinschaft(en)

| | | | | | | | | | | | | | | | | |
|--|-----|------------------|-----|-----|----|-----|-----|---|----|----|----|-----|----|------|----|----|
| | 131 | Mammendorf | 545 | 5,0 | 16 | 2,9 | 304 | 4 | 27 | -0 | 73 | 0,7 | -0 | -0,4 | 42 | -0 |
| | 132 | Grafrath | 226 | 6,4 | 2 | 0,9 | 165 | 1 | 4 | 0 | 3 | 0,1 | - | - | 1 | - |

180 Lkr. Garmisch-Partenkirchen

| | | | | | | | | | | | | | | | | |
|-----|-----|----------------------------|-----|-----|---|-----|-----|----|----|----|---|-----|---|------|---|---|
| 112 | | Bad Kohlgrub | 87 | 2,7 | 1 | 1,0 | 48 | 0 | 1 | - | 2 | 0,1 | - | - | 0 | - |
| 113 | 133 | Bad Bayersoien | 48 | 2,7 | 0 | 0,7 | 22 | -0 | 2 | - | 5 | 0,3 | - | - | 1 | - |
| 114 | 136 | Eschenlohe | 56 | 1,0 | 0 | 0,2 | 24 | 0 | 7 | 1 | 6 | 0,1 | 0 | 0,5 | - | - |
| 115 | 135 | Ettal | 33 | 2,2 | 1 | 2,8 | 12 | 1 | 0 | -0 | 3 | 0,2 | - | - | - | - |
| 116 | | Farchant | 81 | 3,2 | 2 | 2,4 | 53 | 0 | 4 | 0 | 1 | 0,1 | 1 | 69,5 | 0 | - |
| 117 | | Garmisch-Partenk., M | 597 | 2,9 | 1 | 0,2 | 366 | -0 | 21 | -2 | 8 | 0,0 | - | - | 4 | - |

| Erholungsfläche | | | | | | Verkehrsfläche | | | | | | Gde. Schl. Nr. |
|-----------------|-------------------------|--|----|-------------------------|--|----------------|-------------------------|--|----|-----------------------------------|--|----------------------|
| insgesamt | | | | darunter Grünanlagen | | insgesamt | | | | darunter Straßen, Wege, Plätze | | |
| Fläche | Anteil von Sp. 49 | Veränderung 2010 gegenüber 2009 | | Flächen | Veränderung 2010 gegenüber 2009 | Fläche | Anteil von Sp. 49 | Veränderung 2010 gegenüber 2009 | | Fläche | Veränderung 2010 gegenüber 2009 | |
| ha | % | ha | % | ha | | ha | % | ha | % | ha | | |
| 15 | 16 | 17 | 18 | 19 | 20 | 21 | 22 | 23 | 24 | 25 | 26 | |

| | | | | | | | | | | | | |
|-----|-----|----|------|-----|----|------|-----|----|------|------|----|-----|
| 4 | 0,2 | - | - | 1 | - | 56 | 2,6 | 0 | 0,1 | 56 | 0 | 132 |
| 4 | 0,2 | 1 | 21,6 | 2 | - | 80 | 3,1 | 0 | 0,2 | 79 | 0 | 133 |
| 6 | 0,2 | - | - | 3 | - | 84 | 2,5 | 0 | 0,3 | 84 | 0 | 136 |
| 12 | 0,3 | 1 | 8,1 | 4 | - | 145 | 3,7 | 0 | 0,2 | 145 | 0 | 137 |
| 9 | 0,3 | -0 | -0,6 | 3 | -0 | 119 | 4,4 | 0 | 0,4 | 103 | 0 | 138 |
| 9 | 0,4 | 0 | 1,9 | 6 | - | 98 | 4,8 | 1 | 1,0 | 90 | 1 | 140 |
| 2 | 0,1 | 0 | 1,8 | 1 | 0 | 69 | 2,8 | 0 | 0,7 | 68 | 0 | 142 |
| 27 | 0,6 | 0 | 1,4 | 7 | 0 | 219 | 5,0 | 0 | 0,1 | 199 | 0 | 143 |
| 12 | 0,3 | - | - | 0 | - | 105 | 3,1 | 1 | 0,5 | 96 | 1 | 144 |
| 44 | 1,0 | 0 | 0,3 | 19 | 0 | 304 | 6,7 | 0 | 0,0 | 284 | 0 | 145 |
| 3 | 0,2 | - | - | 0 | - | 47 | 3,7 | -0 | -0,0 | 47 | -0 | 150 |
| 9 | 0,3 | - | - | 4 | - | 95 | 3,1 | -0 | -0,1 | 89 | -0 | 155 |
| 2 | 0,1 | - | - | 0 | - | 67 | 2,6 | -0 | -0,1 | 67 | -0 | 156 |
| 13 | 0,4 | 1 | 5,3 | 2 | 1 | 145 | 4,2 | 0 | 0,2 | 143 | 0 | 157 |
| 446 | 0,6 | 4 | 1,0 | 168 | 2 | 4103 | 5,1 | 3 | 0,1 | 3195 | 6 | |

| | | | | | | | | | | | | |
|----|-----|---|-----|----|---|-----|-----|---|-----|-----|---|--|
| 19 | 0,5 | 0 | 0,5 | 9 | - | 180 | 4,6 | 0 | 0,1 | 180 | 0 | |
| 20 | 0,2 | 0 | 0,2 | 8 | 0 | 276 | 2,8 | 0 | 0,2 | 266 | 0 | |
| 31 | 0,3 | 1 | 3,0 | 12 | 1 | 369 | 3,7 | 0 | 0,1 | 359 | 0 | |

| | | | | | | | | | | | | |
|-----|-----|----|------|-----|----|------|------|----|------|------|----|-----|
| 1 | 0,1 | - | - | 0 | - | 52 | 3,9 | 0 | 0,5 | 52 | 0 | 111 |
| 34 | 1,6 | 21 | XX | 3 | -0 | 76 | 3,6 | 2 | 2,8 | 75 | 2 | 113 |
| 1 | 0,1 | -0 | -0,7 | 1 | -0 | 46 | 2,8 | 0 | 0,3 | 33 | 0 | 114 |
| 7 | 0,2 | - | - | 1 | - | 115 | 3,4 | -0 | -0,1 | 115 | -0 | 117 |
| 23 | 3,3 | 4 | 21,4 | 13 | 5 | 58 | 8,2 | 1 | 2,3 | 54 | 0 | 118 |
| 23 | 2,1 | 4 | 18,8 | 4 | -0 | 66 | 6,0 | 1 | 0,8 | 54 | 1 | 119 |
| 75 | 2,3 | 1 | 1,5 | 35 | 0 | 385 | 11,8 | 0 | 0,1 | 231 | 0 | 121 |
| 63 | 2,9 | - | - | 29 | - | 221 | 10,2 | -0 | -0,1 | 206 | -0 | 123 |
| 15 | 1,1 | - | - | 3 | - | 56 | 3,8 | - | - | 47 | -0 | 125 |
| 21 | 3,3 | - | - | 5 | - | 92 | 14,4 | 0 | 0,0 | 75 | 0 | 126 |
| 4 | 0,5 | 0 | 10,7 | 1 | 0 | 39 | 5,5 | - | - | 27 | - | 128 |
| 3 | 0,2 | - | - | 1 | - | 66 | 4,3 | - | - | 60 | - | 130 |
| 1 | 0,2 | - | - | 0 | - | 40 | 4,9 | 0 | 0,2 | 30 | 0 | 131 |
| 3 | 0,3 | -0 | -2,6 | 0 | -0 | 34 | 3,2 | 1 | 2,9 | 34 | 1 | 132 |
| 25 | 0,5 | 2 | 6,7 | 12 | 1 | 559 | 10,5 | 3 | 0,6 | 206 | 1 | 134 |
| 20 | 0,9 | - | - | 3 | - | 109 | 5,1 | 0 | 0,2 | 94 | 0 | 136 |
| 48 | 2,6 | 1 | 1,2 | 1 | 1 | 67 | 3,6 | 0 | 0,5 | 67 | 0 | 137 |
| 9 | 0,2 | 0 | 1,6 | 2 | 0 | 145 | 3,2 | 0 | 0,1 | 145 | 0 | 138 |
| 6 | 0,9 | 0 | 0,5 | 2 | 0 | 30 | 4,2 | 0 | 0,1 | 30 | 0 | 140 |
| 67 | 2,2 | 7 | 10,8 | 35 | 3 | 260 | 8,7 | 1 | 0,2 | 206 | 1 | 142 |
| 26 | 2,1 | 2 | 9,4 | 21 | 2 | 100 | 8,2 | -0 | -0,0 | 94 | -0 | 145 |
| 3 | 0,3 | - | - | 1 | - | 52 | 4,0 | - | - | 33 | - | 147 |
| 7 | 0,4 | - | - | 1 | - | 69 | 4,3 | 0 | 0,1 | 57 | 0 | 149 |
| 487 | 1,1 | 41 | 9,3 | 177 | 11 | 2736 | 6,3 | 10 | 0,4 | 2025 | 6 | |

| | | | | | | | | | | | | |
|----|-----|---|-----|----|---|-----|-----|---|-----|-----|---|--|
| 87 | 0,8 | 1 | 1,0 | 11 | 1 | 443 | 4,0 | 2 | 0,5 | 396 | 2 | |
| 20 | 0,6 | - | - | 5 | - | 147 | 4,1 | 0 | 0,1 | 110 | 0 | |

| | | | | | | | | | | | | |
|----|-----|----|------|----|---|-----|-----|----|------|-----|----|-----|
| 7 | 0,2 | - | - | 3 | - | 59 | 1,8 | 0 | 0,1 | 46 | 0 | 112 |
| 5 | 0,3 | - | - | 3 | - | 61 | 3,4 | - | - | 61 | - | 113 |
| 5 | 0,1 | 0 | 10,2 | 3 | 0 | 91 | 1,7 | 0 | 0,3 | 80 | 0 | 114 |
| 6 | 0,4 | - | - | 3 | - | 30 | 2,0 | -0 | -0,1 | 28 | -0 | 115 |
| 3 | 0,1 | - | - | 0 | - | 44 | 1,7 | 0 | 0,3 | 36 | 0 | 116 |
| 53 | 0,3 | -0 | -0,2 | 20 | - | 301 | 1,5 | -0 | -0,0 | 237 | -0 | 117 |

| Gde. Schl. Nr. | VGem. Schl. Nr. | Gebiet | Landwirtschaftsfläche | | | | | | | | Waldfläche | | | |
|----------------------------------|-----------------------|-----------------------------|-----------------------|-------------------------|--|------|----------|--|--------|--|------------|-------------------------|--|------|
| | | | insgesamt | | | | darunter | | | | insgesamt | | | |
| | | | | | | | Moor | | Heide | | | | | |
| | | | Fläche | Anteil von Sp. 49 | Veränderung 2010 gegenüber 2009 | | Fläche | Veränderung 2010 gegenüber 2009 | Fläche | Veränderung 2010 gegenüber 2009 | Fläche | Anteil von Sp. 49 | Veränderung 2010 gegenüber 2009 | |
| | | | | | | | | | | | | | | |
| 27 | 28 | 29 | 30 | 31 | 32 | 33 | 34 | 35 | 36 | 37 | 38 | | | |
| 178 Noch Lkr. Freising | | | | | | | | | | | | | | |
| 132 | 129 | Hörgertshausen | 1554 | 72,3 | -2 | -0,1 | - | - | - | - | 435 | 20,2 | - | - |
| 133 | | Hohenkammer | 1631 | 63,4 | -3 | -0,2 | - | - | 0 | - | 719 | 27,9 | -2 | -0,3 |
| 136 | | Kirchdorf a.d.Amper | 2211 | 67,1 | -3 | -0,1 | 3 | - | 0 | - | 816 | 24,8 | 1 | 0,1 |
| 137 | | Kranzberg | 2439 | 61,7 | -5 | -0,2 | 1 | - | 0 | - | 1105 | 28,0 | 0 | 0,0 |
| 138 | | Langenbach | 1536 | 57,1 | -7 | -0,4 | - | - | 0 | - | 728 | 27,1 | 1 | 0,2 |
| 140 | | Marzling | 1494 | 72,9 | -12 | -0,8 | 1 | - | 2 | -0 | 242 | 11,8 | 2 | 0,8 |
| 142 | 129 | Mauern | 1762 | 73,0 | -1 | -0,0 | - | - | - | - | 452 | 18,7 | -0 | -0,0 |
| 143 | | Moosburg a.d.Isar, St | 2515 | 57,4 | -11 | -0,5 | 2 | - | 1 | - | 794 | 18,1 | -0 | -0,0 |
| 144 | | Nandlstadt, M | 2593 | 75,6 | -4 | -0,1 | 1 | - | 0 | - | 546 | 15,9 | -1 | -0,1 |
| 145 | | Neufahrn b.Freising | 3369 | 74,0 | -4 | -0,1 | 15 | - | 0 | - | 318 | 7,0 | 0 | 0,0 |
| 150 | 127 | Paunzhausen | 880 | 69,1 | -0 | -0,0 | - | - | 0 | - | 277 | 21,8 | - | - |
| 155 | 129 | Wang | 2081 | 66,7 | -2 | -0,1 | - | - | 0 | - | 549 | 17,6 | -0 | -0,0 |
| 156 | 130 | Wolfersdorf | 1923 | 73,8 | -1 | -0,1 | 0 | - | - | - | 500 | 19,2 | - | - |
| 157 | 130 | Zolling | 2493 | 72,2 | -4 | -0,2 | 1 | - | - | - | 420 | 12,2 | 0 | 0,0 |
| | | Insgesamt | 53368 | 66,7 | -130 | -0,2 | 54 | -1 | 17 | -0 | 14529 | 18,2 | 4 | 0,0 |
| Dar. Verwaltungsgemeinschaft(en) | | | | | | | | | | | | | | |
| | 127 | Allershausen | 2635 | 67,1 | -4 | -0,2 | - | - | 1 | - | 760 | 19,3 | -0 | -0,1 |
| | 129 | Mauern | 6983 | 70,9 | -6 | -0,1 | 2 | -0 | 2 | - | 1853 | 18,8 | -0 | -0,0 |
| | 130 | Zolling | 7056 | 71,7 | -25 | -0,4 | 3 | - | 1 | - | 1561 | 15,9 | 1 | 0,0 |
| 179 Lkr. Fürstenfeldbruck | | | | | | | | | | | | | | |
| 111 | 131 | Adelshofen | 960 | 72,3 | -4 | -0,4 | - | - | - | - | 234 | 17,6 | -0 | -0,0 |
| 113 | | Alling | 1543 | 73,4 | -32 | -2,0 | 7 | 0 | - | - | 311 | 14,8 | 1 | 0,2 |
| 114 | 131 | Althegnenberg | 728 | 45,3 | -0 | -0,0 | 2 | - | - | - | 751 | 46,7 | - | - |
| 117 | | Egenhofen | 2433 | 72,9 | -8 | -0,3 | - | - | - | - | 581 | 17,4 | 0 | 0,0 |
| 118 | | Eichenau | 241 | 34,5 | -6 | -2,3 | - | - | - | - | 162 | 23,2 | -0 | -0,0 |
| 119 | | Emmering | 559 | 51,0 | -8 | -1,5 | 0 | - | - | - | 234 | 21,4 | 0 | 0,0 |
| 121 | | Fürstenfeldbruck, St | 1313 | 40,4 | -4 | -0,3 | 16 | - | 4 | - | 762 | 23,4 | -5 | -0,6 |
| 123 | | Germering, St | 933 | 43,2 | -1 | -0,1 | - | - | 3 | - | 461 | 21,4 | - | - |
| 125 | 132 | Grafrath | 525 | 36,4 | -0 | -0,0 | 1 | - | - | - | 710 | 49,2 | -0 | -0,0 |
| 126 | | Gröbenzell | 140 | 22,1 | -2 | -1,3 | - | - | - | - | 5 | 0,8 | - | - |
| 128 | 131 | Hattenhofen | 511 | 71,2 | -4 | -0,7 | 2 | - | - | - | 100 | 14,0 | - | - |
| 130 | 131 | Jesenwang | 864 | 56,4 | -2 | -0,2 | 0 | - | - | - | 505 | 33,0 | - | - |
| 131 | 132 | Kottgeisering | 532 | 64,7 | -1 | -0,3 | - | - | - | - | 181 | 22,1 | - | - |
| 132 | 131 | Landsberied | 551 | 52,3 | -1 | -0,1 | - | - | - | - | 413 | 39,2 | -0 | -0,1 |
| 134 | | Maisach | 3791 | 70,9 | -10 | -0,3 | 3 | - | 0 | - | 500 | 9,4 | -1 | -0,2 |
| 136 | 131 | Mammendorf | 1459 | 68,8 | -3 | -0,2 | 0 | - | - | - | 344 | 16,2 | - | - |
| 137 | 131 | Mittelstetten | 1293 | 69,4 | -5 | -0,3 | 2 | - | - | - | 359 | 19,3 | - | - |
| 138 | | Moorenweis | 2964 | 65,2 | -18 | -0,6 | 21 | - | - | - | 1211 | 26,7 | -0 | -0,0 |
| 140 | 131 | Oberschweinbach | 521 | 72,0 | -0 | -0,1 | 0 | - | - | - | 109 | 15,0 | - | - |
| 142 | | Olching | 1859 | 62,1 | -25 | -1,3 | 18 | - | - | - | 213 | 7,1 | -5 | -2,3 |
| 145 | | Puchheim | 690 | 56,4 | -7 | -1,0 | 0 | - | - | - | 51 | 4,2 | - | - |
| 147 | 132 | Schöngeising | 385 | 29,9 | -0 | -0,1 | 2 | - | - | - | 761 | 59,1 | -0 | -0,0 |
| 149 | | Türkenfeld | 973 | 61,0 | -2 | -0,2 | 10 | - | 0 | -0 | 389 | 24,4 | -0 | -0,0 |
| | | Insgesamt | 25767 | 59,3 | -142 | -0,5 | 85 | 0 | 7 | -0 | 9350 | 21,5 | -11 | -0,1 |
| Dar. Verwaltungsgemeinschaft(en) | | | | | | | | | | | | | | |
| | 131 | Mammendorf | 6887 | 62,9 | -18 | -0,3 | 6 | - | - | - | 2816 | 25,7 | -0 | -0,0 |
| | 132 | Grafrath | 1442 | 40,6 | -2 | -0,1 | 3 | - | - | - | 1652 | 46,5 | -0 | -0,0 |
| 180 Lkr. Garmisch-Partenkirchen | | | | | | | | | | | | | | |
| 112 | | Bad Kohlgrub | 1557 | 47,8 | -1 | -0,1 | 185 | -0 | 0 | - | 1490 | 45,7 | 0 | 0,0 |
| 113 | 133 | Bad Bayersoien | 1125 | 63,7 | -0 | -0,0 | 335 | 0 | 0 | -0 | 473 | 26,8 | 0 | 0,0 |
| 114 | 136 | Eschenlohe | 1355 | 24,6 | 1 | 0,1 | 453 | - | 0 | - | 3093 | 56,2 | -2 | -0,1 |
| 115 | 135 | Ettal | 468 | 31,7 | -2 | -0,3 | 10 | - | 6 | - | 843 | 57,2 | 1 | 0,1 |
| 116 | | Farchant | 458 | 17,8 | -3 | -0,6 | - | - | - | - | 1667 | 64,7 | - | - |
| 117 | | Garmisch-Partenk., M | 2522 | 12,3 | -2 | -0,1 | 3 | - | 71 | - | 9846 | 47,9 | 1 | 0,0 |

| Wasserfläche | | | | Flächen anderer Nutzung | | | | | | Gebiets- fläche | hiervon Siedlungs- und Verkehrsfläche | | | | Gde. Schl. Nr. |
|--------------|-------------------------|--|----|-------------------------|-------------------------|--|----|-----------------|--|--------------------|--|-------------------------|--|----|----------------------|
| insgesamt | | | | insgesamt | | | | darunter Unland | | | | | | | |
| Fläche | Anteil von Sp. 49 | Veränderung 2010 gegenüber 2009 | | Fläche | Anteil von Sp. 49 | Veränderung 2010 gegenüber 2009 | | Fläche | Verän- derung 2010 gegenüber 2009 | | Fläche | Anteil von Sp. 49 | Veränderung 2010 gegenüber 2009 | | |
| ha | % | ha | % | ha | % | ha | % | ha | | | % | ha | % | | |
| 39 | 40 | 41 | 42 | 43 | 44 | 45 | 46 | 47 | 48 | 49 | 50 | 51 | 52 | 53 | |

| | | | | | | | | | | | | | | | |
|------|-----|----|------|-----|-----|----|------|-----|----|-------|------|------|-----|-----|-----|
| 3 | 0,2 | -0 | -0,3 | 8 | 0,4 | - | - | 8 | - | 2148 | 143 | 6,7 | 2 | 1,4 | 132 |
| 18 | 0,7 | - | - | 3 | 0,1 | - | - | 3 | - | 2574 | 198 | 7,7 | 5 | 2,6 | 133 |
| 47 | 1,4 | 0 | 0,2 | 11 | 0,3 | - | - | 11 | - | 3296 | 200 | 6,1 | 2 | 0,8 | 136 |
| 65 | 1,6 | 0 | 0,4 | 4 | 0,1 | - | - | 3 | - | 3951 | 330 | 8,3 | 4 | 1,3 | 137 |
| 90 | 3,4 | - | - | 64 | 2,4 | 1 | 0,8 | 64 | 1 | 2689 | 258 | 9,6 | 5 | 2,0 | 138 |
| 80 | 3,9 | 0 | 0,2 | 18 | 0,9 | 0 | 1,3 | 18 | 0 | 2050 | 208 | 10,1 | 10 | 5,0 | 140 |
| 10 | 0,4 | - | - | 5 | 0,2 | 0 | 1,5 | 5 | 0 | 2414 | 170 | 7,0 | 1 | 0,7 | 142 |
| 239 | 5,5 | 1 | 0,3 | 121 | 2,8 | 2 | 2,0 | 119 | 2 | 4384 | 704 | 16,1 | 9 | 1,3 | 143 |
| 3 | 0,1 | - | - | 5 | 0,2 | - | - | 5 | - | 3430 | 282 | 8,2 | 4 | 1,6 | 144 |
| 80 | 1,8 | - | - | 24 | 0,5 | -0 | -0,2 | 24 | -0 | 4553 | 762 | 16,7 | 4 | 0,5 | 145 |
| 0 | 0,0 | - | - | 0 | 0,0 | - | - | 0 | - | 1273 | 116 | 9,1 | 0 | 0,3 | 150 |
| 220 | 7,0 | - | - | 22 | 0,7 | - | - | 21 | - | 3119 | 245 | 7,9 | 2 | 0,8 | 155 |
| 2 | 0,1 | - | - | 5 | 0,2 | -0 | -0,6 | 5 | -0 | 2605 | 169 | 6,5 | 1 | 0,6 | 156 |
| 103 | 3,0 | 0 | 0,0 | 39 | 1,1 | 0 | 0,4 | 39 | 0 | 3453 | 362 | 10,5 | 4 | 1,1 | 157 |
| 1550 | 1,9 | 3 | 0,2 | 683 | 0,9 | 3 | 0,4 | 658 | 3 | 79981 | 9591 | 12,0 | 118 | 1,2 | |

| | | | | | | | | | | | | | | | |
|-----|-----|----|------|----|-----|----|------|----|----|------|-----|------|----|-----|--|
| 66 | 1,7 | -0 | -0,1 | 12 | 0,3 | -0 | -0,3 | 12 | -0 | 3928 | 449 | 11,4 | 4 | 0,8 | |
| 234 | 2,4 | -0 | -0,0 | 41 | 0,4 | -0 | -0,7 | 40 | -0 | 9844 | 690 | 7,0 | 7 | 1,0 | |
| 166 | 1,7 | -0 | -0,1 | 75 | 0,8 | 0 | 0,6 | 74 | 0 | 9841 | 929 | 9,4 | 24 | 2,7 | |

| | | | | | | | | | | | | | | | |
|-----|-----|----|------|-----|-----|----|------|-----|----|-------|------|------|-----|------|-----|
| 12 | 0,9 | - | - | 2 | 0,2 | - | - | 1 | - | 1328 | 117 | 8,8 | 4 | 3,1 | 111 |
| 13 | 0,6 | 0 | 0,4 | 6 | 0,3 | -0 | -4,4 | 5 | -0 | 2102 | 227 | 10,8 | 32 | 16,5 | 113 |
| 5 | 0,3 | - | - | 1 | 0,1 | - | - | 1 | - | 1609 | 123 | 7,7 | 0 | 0,1 | 114 |
| 32 | 0,9 | - | - | 14 | 0,4 | - | - | 14 | - | 3340 | 277 | 8,3 | 8 | 3,1 | 117 |
| 7 | 1,0 | - | - | 2 | 0,3 | - | - | 1 | - | 699 | 288 | 41,2 | 6 | 2,0 | 118 |
| 30 | 2,7 | 3 | 11,4 | 14 | 1,2 | - | - | 11 | - | 1095 | 255 | 23,3 | 7 | 2,7 | 119 |
| 39 | 1,2 | 0 | 0,6 | 53 | 1,6 | - | - | 37 | - | 3252 | 1049 | 32,2 | 5 | 0,5 | 121 |
| 4 | 0,2 | - | - | 9 | 0,4 | - | - | 3 | - | 2161 | 759 | 35,1 | 1 | 0,1 | 123 |
| 15 | 1,0 | - | - | 3 | 0,2 | - | - | 2 | - | 1443 | 190 | 13,2 | 0 | 0,1 | 125 |
| 5 | 0,7 | - | - | 1 | 0,1 | - | - | 1 | - | 636 | 485 | 76,2 | 2 | 0,4 | 126 |
| 3 | 0,5 | - | - | 1 | 0,1 | - | - | 1 | - | 717 | 102 | 14,2 | 4 | 3,8 | 128 |
| 6 | 0,4 | - | - | 5 | 0,3 | - | - | 5 | - | 1530 | 137 | 9,0 | 2 | 1,5 | 130 |
| 8 | 1,0 | - | - | 1 | 0,1 | - | - | 0 | - | 821 | 100 | 12,1 | 1 | 1,5 | 131 |
| 1 | 0,1 | - | - | 1 | 0,1 | - | - | 1 | - | 1054 | 81 | 7,7 | 1 | 1,2 | 132 |
| 51 | 0,9 | - | - | 6 | 0,1 | - | - | 6 | - | 5344 | 990 | 18,5 | 11 | 1,1 | 134 |
| 34 | 1,6 | - | - | 3 | 0,1 | - | - | 1 | - | 2121 | 269 | 12,7 | 3 | 1,2 | 136 |
| 12 | 0,7 | - | - | 1 | 0,0 | - | - | 1 | - | 1862 | 191 | 10,3 | 5 | 2,4 | 137 |
| 25 | 0,5 | - | - | 3 | 0,1 | - | - | 2 | - | 4545 | 338 | 7,4 | 18 | 5,6 | 138 |
| 6 | 0,8 | -0 | -0,4 | 1 | 0,1 | - | - | 1 | - | 724 | 87 | 12,0 | 0 | 0,4 | 140 |
| 106 | 3,5 | 0 | 0,4 | 24 | 0,8 | 0 | 0,1 | 14 | 0 | 2992 | 791 | 26,4 | 29 | 3,9 | 142 |
| 7 | 0,6 | -0 | -2,0 | 9 | 0,7 | - | - | 7 | - | 1223 | 467 | 38,2 | 7 | 1,6 | 145 |
| 28 | 2,2 | - | - | 5 | 0,4 | - | - | 5 | - | 1287 | 108 | 8,4 | 0 | 0,4 | 147 |
| 17 | 1,1 | - | - | 6 | 0,4 | - | - | 5 | - | 1595 | 206 | 12,9 | 2 | 0,9 | 149 |
| 465 | 1,1 | 4 | 0,8 | 171 | 0,4 | -0 | -0,2 | 124 | -0 | 43479 | 7637 | 17,6 | 148 | 2,0 | |

| | | | | | | | | | | | | | | | |
|----|-----|----|------|----|-----|---|---|----|---|-------|------|------|----|-----|--|
| 79 | 0,7 | -0 | -0,0 | 15 | 0,1 | - | - | 12 | - | 10945 | 1108 | 10,1 | 18 | 1,7 | |
| 51 | 1,4 | - | - | 9 | 0,3 | - | - | 7 | - | 3551 | 398 | 11,2 | 2 | 0,5 | |

| | | | | | | | | | | | | | | | |
|-----|-----|----|------|------|------|---|-----|------|---|-------|-----|-----|---|-----|-----|
| 28 | 0,9 | - | - | 28 | 0,9 | - | - | 27 | - | 3258 | 155 | 4,8 | 1 | 0,6 | 112 |
| 48 | 2,7 | - | - | 2 | 0,1 | - | - | 1 | - | 1767 | 119 | 6,7 | 0 | 0,3 | 113 |
| 98 | 1,8 | - | - | 801 | 14,5 | 0 | 0,0 | 800 | 0 | 5504 | 158 | 2,9 | 1 | 0,5 | 114 |
| 37 | 2,5 | - | - | 55 | 3,7 | - | - | 55 | - | 1475 | 71 | 4,8 | 1 | 1,2 | 115 |
| 55 | 2,1 | -0 | -0,0 | 266 | 10,3 | 0 | 0,0 | 266 | 0 | 2576 | 130 | 5,0 | 3 | 2,1 | 116 |
| 193 | 0,9 | - | - | 7048 | 34,3 | 0 | 0,0 | 7023 | - | 20566 | 959 | 4,7 | 1 | 0,1 | 117 |

| Gde. Schl. Nr. | VGem. Schl. Nr. | Gebiet | Gebäude- und Freifläche | | | | | | | | Betriebsfläche | | | | | |
|----------------------|-----------------------|--------|-------------------------|-------------------------|--|---|----------|--|--------------------|--|----------------|-------------------------|--|---|----------------------------|--|
| | | | insgesamt | | | | darunter | | | | insgesamt | | | | darunter Abbau- land | |
| | | | | | | | Wohnen | | Gewerbe/ Industrie | | | | | | | |
| | | | Fläche | Anteil von Sp. 49 | Veränderung 2010 gegenüber 2009 | | Fläche | Verän- derung 2010 gegen- über 2009 | Fläche | Verän- derung 2010 gegen- über 2009 | Fläche | Anteil von Sp. 49 | Veränderung 2010 gegenüber 2009 | | Fläche | Verän- derung 2010 gegen- über 2009 |
| | | | ha | % | ha | % | ha | | | | ha | % | ha | % | ha | |
| 1 | 2 | 3 | 4 | 5 | 6 | 7 | 8 | 9 | 10 | 11 | 12 | 13 | 14 | | | |

180 Noch Lkr. Garmisch-Partenkirchen

| | | | | | | | | | | | | | | | | |
|-----|-----|------------------------------|------|-----|----|------|------|----|----|----|-----|-----|----|-------|----|---|
| 118 | | Grainau | 119 | 2,4 | 1 | 0,7 | 80 | 0 | 3 | - | 1 | 0,0 | - | - | 0 | - |
| 119 | 136 | Großweil | 82 | 3,7 | 0 | 0,1 | 26 | 0 | 2 | -0 | 19 | 0,9 | - | - | 9 | - |
| 122 | | Krün | 80 | 2,2 | 1 | 1,0 | 41 | -0 | 1 | - | 1 | 0,0 | - | - | 0 | - |
| 123 | | Mittenwald, M | 246 | 1,9 | 3 | 1,2 | 118 | -0 | 4 | 0 | 9 | 0,1 | -6 | -39,1 | 1 | - |
| 124 | | Murnau a.Staffelsee, M | 354 | 9,3 | -1 | -0,4 | 207 | 1 | 14 | 0 | 43 | 1,1 | 0 | 0,2 | 35 | - |
| 125 | | Oberammergau | 166 | 5,5 | 1 | 0,8 | 86 | 1 | 3 | 0 | 2 | 0,1 | -0 | -1,4 | 0 | - |
| 126 | | Oberau | 85 | 4,8 | 0 | 0,5 | 47 | -0 | 5 | - | 3 | 0,2 | -0 | -7,8 | - | - |
| 127 | 136 | Ohlstadt | 105 | 2,5 | 0 | 0,1 | 55 | 0 | 6 | - | 15 | 0,4 | - | - | - | - |
| 128 | 137 | Riegsee | 54 | 2,7 | 0 | 0,7 | 30 | 0 | 0 | - | 5 | 0,2 | - | - | 4 | - |
| 129 | 133 | Saulgrub | 62 | 1,7 | 1 | 1,4 | 34 | 1 | 2 | -0 | 5 | 0,1 | -0 | -0,2 | 4 | - |
| 131 | 136 | Schwaigen | 26 | 1,1 | 0 | 0,2 | 14 | 0 | 1 | - | 0 | 0,0 | - | - | - | - |
| 132 | 137 | Seehausen a.Staffelsee | 77 | 4,9 | 1 | 0,7 | 52 | 1 | 1 | - | 6 | 0,4 | - | - | 6 | - |
| 133 | 137 | Spatzenhausen | 40 | 5,1 | 0 | 1,1 | 13 | - | 0 | - | 16 | 2,1 | - | - | 16 | - |
| 134 | | Uffing a.Staffelsee | 119 | 2,8 | 3 | 2,8 | 62 | 1 | 2 | 0 | 7 | 0,2 | - | - | 6 | - |
| 135 | 135 | Unterammergau | 53 | 1,8 | 0 | 0,1 | 27 | 0 | 3 | - | 8 | 0,3 | - | - | 6 | - |
| 136 | | Wallgau | 51 | 1,5 | 3 | 6,1 | 31 | 0 | 1 | - | 9 | 0,3 | 2 | 38,2 | 2 | - |
| 444 | | Gemeindefreie Gebiete | 1 | 0,0 | 0 | XX | - | - | - | - | 0 | 0,0 | 0 | - | - | - |
| | | Insgesamt | 2621 | 2,6 | 19 | 0,7 | 1449 | 8 | 85 | -1 | 172 | 0,2 | -3 | -1,5 | 95 | - |

Dar. Verwaltungsgemeinschaft(en)

| | | | | | | | | | | | | | | | | |
|-----|--|------------------------------|-----|-----|---|-----|-----|---|----|----|----|-----|----|------|----|---|
| 133 | | Saulgrub | 110 | 2,1 | 1 | 1,1 | 55 | 1 | 4 | -0 | 10 | 0,2 | -0 | -0,1 | 5 | - |
| 135 | | Unterammergau | 86 | 1,9 | 1 | 1,1 | 39 | 1 | 4 | -0 | 10 | 0,2 | - | - | 6 | - |
| 136 | | Ohlstadt | 268 | 1,9 | 0 | 0,1 | 119 | 1 | 16 | 0 | 40 | 0,3 | 0 | 0,1 | 9 | - |
| 137 | | Seehausen a.Staffelsee | 171 | 3,9 | 1 | 0,8 | 94 | 1 | 2 | - | 27 | 0,6 | - | - | 27 | - |

181 Lkr. Landsberg a.Lech

| | | | | | | | | | | | | | | | | |
|-----|-----|------------------------------|-----|------|----|-----|-----|----|-----|----|----|-----|----|-------|----|----|
| 111 | 142 | Apfeldorf | 51 | 4,2 | 2 | 3,3 | 22 | 0 | 1 | -0 | 4 | 0,4 | -1 | -14,6 | 3 | -1 |
| 113 | | Denklingen | 130 | 2,3 | 1 | 0,8 | 45 | 1 | 24 | -0 | 12 | 0,2 | 2 | 19,2 | 9 | 2 |
| 114 | | Dießen a.Ammersee, M | 381 | 4,6 | 22 | 6,2 | 211 | 5 | 24 | 11 | 6 | 0,1 | - | - | 3 | - |
| 115 | 143 | Eching a.Ammersee | 59 | 9,4 | 0 | 0,1 | 39 | -0 | 2 | - | 9 | 1,5 | - | - | 1 | - |
| 116 | | Egling a.d.Paar | 107 | 5,1 | 3 | 2,8 | 50 | 1 | 7 | 0 | 2 | 0,1 | 0 | 4,7 | 2 | -0 |
| 118 | 144 | Eresing | 72 | 5,1 | 0 | 0,3 | 33 | 0 | 8 | - | 5 | 0,4 | - | - | 4 | - |
| 120 | 144 | Finning | 87 | 3,7 | 4 | 5,3 | 37 | 2 | 4 | - | 6 | 0,3 | - | - | 3 | - |
| 121 | 138 | Fuchstal | 187 | 4,7 | 4 | 2,2 | 77 | 1 | 27 | 1 | 11 | 0,3 | 1 | 12,7 | 8 | 1 |
| 122 | | Geltendorf | 184 | 5,3 | 2 | 1,3 | 107 | 0 | 6 | 0 | 23 | 0,7 | - | - | 13 | - |
| 123 | 143 | Greifenberg | 70 | 8,6 | 0 | 0,1 | 39 | 1 | 5 | - | 1 | 0,1 | - | - | - | - |
| 124 | 141 | Hofstetten | 78 | 4,6 | 5 | 7,2 | 37 | 2 | 6 | - | 16 | 0,9 | -0 | -0,9 | 8 | - |
| 126 | 139 | Hurlach | 87 | 5,1 | 4 | 4,5 | 33 | 1 | 5 | - | 24 | 1,4 | - | - | 24 | - |
| 127 | 139 | Igling | 112 | 4,3 | 1 | 0,9 | 47 | 0 | 2 | - | 54 | 2,1 | 0 | 0,1 | 42 | - |
| 128 | | Kaufering, M | 228 | 12,9 | 2 | 1,1 | 132 | 1 | 23 | - | 6 | 0,3 | - | - | - | - |
| 129 | 142 | Kinsau | 47 | 4,1 | 2 | 5,3 | 21 | 1 | 7 | 0 | 7 | 0,6 | - | - | 2 | - |
| 130 | | Landsberg a.Lech, GKSt | 782 | 13,5 | 19 | 2,5 | 314 | 2 | 202 | 1 | 40 | 0,7 | -0 | -0,4 | 24 | - |
| 131 | 139 | Obermeitingen | 71 | 7,2 | 3 | 5,1 | 32 | 0 | 10 | 1 | 54 | 5,4 | 0 | 0,4 | 53 | - |
| 132 | | Penzing | 148 | 4,4 | 2 | 1,1 | 75 | 0 | 2 | 0 | 19 | 0,6 | 2 | 14,9 | 10 | 2 |
| 133 | 142 | Vilgertshofen | 139 | 5,1 | 1 | 0,4 | 54 | 0 | 3 | -0 | 16 | 0,6 | - | - | 10 | - |
| 134 | 140 | Prittriching | 114 | 4,5 | 3 | 2,9 | 48 | 1 | 6 | -0 | 8 | 0,3 | - | - | 8 | - |
| 135 | 142 | Reichling | 79 | 3,4 | 1 | 1,0 | 34 | 1 | 2 | - | 4 | 0,2 | - | - | 4 | - |
| 137 | 142 | Rott | 70 | 3,5 | 4 | 6,4 | 30 | 1 | 1 | 0 | 14 | 0,7 | - | - | 12 | - |
| 138 | 140 | Scheuring | 96 | 4,5 | 1 | 0,6 | 39 | -0 | 3 | -0 | 2 | 0,1 | - | - | 1 | - |
| 139 | 143 | Schondorf a.Ammersee | 112 | 16,9 | 1 | 1,1 | 83 | 1 | 4 | - | 1 | 0,1 | - | - | - | - |
| 140 | 141 | Schwiffling | 38 | 3,3 | 0 | 0,5 | 18 | - | 1 | - | 7 | 0,6 | 0 | 5,6 | 3 | - |
| 141 | 141 | Pürgen | 136 | 6,2 | 1 | 0,7 | 71 | 0 | 8 | - | 6 | 0,3 | - | - | 5 | - |
| 142 | 142 | Thaining | 45 | 5,2 | 1 | 2,1 | 21 | - | 1 | - | 17 | 2,0 | - | - | 10 | - |
| 143 | 138 | Unterdießen | 57 | 4,4 | 1 | 1,6 | 27 | 0 | 2 | - | 3 | 0,2 | - | - | 1 | - |
| 144 | | Utting a.Ammersee | 169 | 8,9 | 2 | 1,3 | 99 | 1 | 10 | -1 | 7 | 0,4 | - | - | 4 | - |
| 145 | | Weil | 171 | 3,8 | 3 | 1,9 | 75 | 1 | 10 | - | 6 | 0,1 | -0 | -0,6 | 6 | - |

| Erholungsfläche | | | | | | Verkehrsfläche | | | | | | Gde. Schl. Nr. |
|-----------------|-------------------------|--|----|-------------------------|--|----------------|-------------------------|--|----|-----------------------------------|--|----------------------|
| insgesamt | | | | darunter Grünanlagen | | insgesamt | | | | darunter Straßen, Wege, Plätze | | |
| Fläche | Anteil von Sp. 49 | Veränderung 2010 gegenüber 2009 | | Flächen | Veränderung 2010 gegenüber 2009 | Fläche | Anteil von Sp. 49 | Veränderung 2010 gegenüber 2009 | | Fläche | Veränderung 2010 gegenüber 2009 | |
| ha | % | ha | % | ha | | ha | % | ha | % | ha | | |
| 15 | 16 | 17 | 18 | 19 | 20 | 21 | 22 | 23 | 24 | 25 | 26 | |

| | | | | | | | | | | | | |
|-----|-----|----|------|----|----|------|-----|----|------|------|----|-----|
| 8 | 0,2 | - | - | 2 | - | 53 | 1,1 | 0 | 0,0 | 43 | 0 | 118 |
| 0 | 0,0 | - | - | 0 | - | 101 | 4,6 | - | - | 101 | - | 119 |
| 5 | 0,1 | -0 | -0,2 | 0 | -0 | 75 | 2,1 | 0 | 0,1 | 66 | 0 | 122 |
| 26 | 0,2 | 0 | 0,8 | 8 | - | 171 | 1,3 | 0 | 0,0 | 147 | 0 | 123 |
| 35 | 0,9 | 2 | 5,5 | 26 | 2 | 124 | 3,3 | 0 | 0,2 | 101 | 0 | 124 |
| 3 | 0,1 | - | - | 2 | - | 60 | 2,0 | - | - | 59 | - | 125 |
| 2 | 0,1 | - | - | 1 | - | 41 | 2,3 | 0 | 0,6 | 35 | 1 | 126 |
| 7 | 0,2 | - | - | 0 | - | 160 | 3,9 | 0 | 0,0 | 136 | 0 | 127 |
| 3 | 0,2 | - | - | 0 | - | 29 | 1,4 | - | - | 29 | - | 128 |
| 1 | 0,0 | - | - | 0 | - | 47 | 1,3 | 0 | 0,9 | 41 | 0 | 129 |
| 2 | 0,1 | - | - | 2 | - | 19 | 0,8 | - | - | 19 | - | 131 |
| 11 | 0,7 | - | - | 2 | - | 31 | 2,0 | 0 | 0,1 | 22 | 0 | 132 |
| 3 | 0,4 | - | - | 0 | - | 28 | 3,7 | -0 | -0,5 | 28 | - | 133 |
| 13 | 0,3 | -0 | -3,2 | 0 | - | 68 | 1,6 | -0 | -0,1 | 61 | -0 | 134 |
| 1 | 0,0 | - | - | 0 | - | 65 | 2,2 | 0 | 0,1 | 59 | 0 | 135 |
| 11 | 0,3 | - | - | 0 | - | 37 | 1,1 | 0 | 0,2 | 37 | 0 | 136 |
| - | - | - | - | - | - | 15 | 0,2 | - | - | 15 | - | 444 |
| 211 | 0,2 | 2 | 0,9 | 75 | 2 | 1713 | 1,7 | 1 | 0,1 | 1486 | 2 | |

| | | | | | | | | | | | | |
|----|-----|---|-----|---|---|-----|-----|----|------|-----|---|--|
| 5 | 0,1 | - | - | 3 | - | 108 | 2,0 | 0 | 0,4 | 102 | 0 | |
| 7 | 0,2 | - | - | 3 | - | 95 | 2,1 | 0 | 0,1 | 87 | 0 | |
| 15 | 0,1 | 0 | 3,3 | 5 | 0 | 372 | 2,6 | 0 | 0,1 | 336 | 0 | |
| 17 | 0,4 | - | - | 2 | - | 88 | 2,0 | -0 | -0,1 | 79 | 0 | |

| | | | | | | | | | | | | |
|----|-----|----|-------|----|----|-----|------|----|------|-----|----|-----|
| 2 | 0,2 | 0 | 2,6 | - | - | 46 | 3,7 | 0 | 0,1 | 46 | 0 | 111 |
| 3 | 0,1 | 0 | 7,9 | 1 | - | 159 | 2,8 | 4 | 2,6 | 150 | 4 | 113 |
| 24 | 0,3 | - | - | 9 | - | 220 | 2,7 | 0 | 0,2 | 204 | -0 | 114 |
| 11 | 1,7 | - | - | 4 | - | 45 | 7,2 | -0 | -0,1 | 45 | -0 | 115 |
| 6 | 0,3 | 0 | 4,7 | 5 | -0 | 88 | 4,2 | - | - | 77 | - | 116 |
| 7 | 0,5 | - | - | 1 | - | 56 | 3,9 | 0 | 0,0 | 48 | 0 | 118 |
| 6 | 0,3 | - | - | 2 | - | 83 | 3,6 | - | - | 82 | - | 120 |
| 5 | 0,1 | 0 | 0,2 | 2 | 0 | 133 | 3,4 | 0 | 0,3 | 127 | 0 | 121 |
| 6 | 0,2 | 0 | 2,2 | 3 | - | 163 | 4,7 | -0 | -0,1 | 129 | 0 | 122 |
| 6 | 0,7 | - | - | 3 | - | 65 | 7,9 | - | - | 59 | - | 123 |
| 3 | 0,2 | -1 | -25,2 | 1 | -0 | 57 | 3,4 | 1 | 0,9 | 57 | 1 | 124 |
| 7 | 0,4 | 0 | 2,6 | 1 | 0 | 71 | 4,1 | 0 | 0,1 | 61 | 0 | 126 |
| 22 | 0,8 | 0 | 0,8 | 1 | - | 134 | 5,1 | 2 | 1,7 | 113 | 2 | 127 |
| 29 | 1,6 | -0 | -0,3 | 19 | -0 | 119 | 6,7 | 2 | 1,6 | 94 | 1 | 128 |
| 4 | 0,4 | -0 | -1,1 | 1 | -0 | 34 | 3,0 | 0 | 0,6 | 31 | 0 | 129 |
| 58 | 1,0 | 1 | 1,2 | 28 | 1 | 414 | 7,2 | 17 | 4,3 | 367 | 13 | 130 |
| 6 | 0,6 | 1 | 17,9 | 2 | 0 | 42 | 4,2 | 0 | 0,1 | 37 | 0 | 131 |
| 10 | 0,3 | 1 | 6,0 | 6 | 0 | 361 | 10,7 | 0 | 0,0 | 121 | 0 | 132 |
| 5 | 0,2 | -0 | -0,9 | 2 | -0 | 106 | 3,9 | -0 | -0,0 | 106 | -0 | 133 |
| 5 | 0,2 | - | - | 2 | - | 87 | 3,4 | - | - | 86 | - | 134 |
| 4 | 0,2 | - | - | 2 | - | 68 | 2,9 | 0 | 0,2 | 68 | 0 | 135 |
| 3 | 0,2 | -0 | -4,4 | 1 | -0 | 58 | 2,9 | 0 | 0,0 | 58 | 0 | 137 |
| 5 | 0,2 | 0 | 0,8 | 1 | 0 | 59 | 2,8 | 0 | 0,6 | 59 | 0 | 138 |
| 8 | 1,1 | - | - | 2 | - | 42 | 6,4 | - | - | 35 | - | 139 |
| 3 | 0,3 | - | - | 3 | - | 50 | 4,4 | - | - | 50 | - | 140 |
| 7 | 0,3 | - | - | 2 | - | 86 | 3,9 | 1 | 0,9 | 85 | 1 | 141 |
| 3 | 0,3 | - | - | 0 | - | 31 | 3,6 | 0 | 0,6 | 31 | 0 | 142 |
| 5 | 0,4 | 2 | 48,7 | 1 | - | 48 | 3,7 | 1 | 1,2 | 45 | 1 | 143 |
| 20 | 1,0 | 0 | 2,1 | 4 | - | 79 | 4,2 | - | - | 74 | - | 144 |
| 6 | 0,1 | 0 | 0,5 | 2 | 0 | 171 | 3,8 | 1 | 0,3 | 151 | 1 | 145 |

| Gde. Schl. Nr. | VGem. Schl. Nr. | Gebiet | Landwirtschaftsfläche | | | | | | | Waldfläche | | | | |
|----------------------|-----------------------|--------|-----------------------|-------------------------|--|----|----------|--|--------|--|--------|-------------------------|--|----|
| | | | insgesamt | | | | darunter | | | insgesamt | | | | |
| | | | | | | | Moor | | Heide | | | | | |
| | | | Fläche | Anteil von Sp. 49 | Veränderung 2010 gegenüber 2009 | | Fläche | Veränderung 2010 gegenüber 2009 | Fläche | Veränderung 2010 gegenüber 2009 | Fläche | Anteil von Sp. 49 | Veränderung 2010 gegenüber 2009 | |
| | | | ha | % | ha | % | ha | | | | ha | % | ha | % |
| | | | 27 | 28 | 29 | 30 | 31 | 32 | 33 | 34 | 35 | 36 | 37 | 38 |

180 Noch Lkr. Garmisch-Partenkirchen

| | | | | | | | | | | | | | | |
|-----------|-----|------------------------------|-------|------|-----|------|------|----|-----|----|-------|------|----|------|
| 118 | | Grainau | 434 | 8,8 | -1 | -0,3 | 1 | - | 9 | - | 2599 | 52,6 | 0 | 0,0 |
| 119 | 136 | Großweil | 1180 | 53,5 | -0 | -0,0 | 120 | - | 1 | - | 749 | 34,0 | -0 | -0,0 |
| 122 | | Krün | 1075 | 29,6 | -2 | -0,2 | 29 | - | 0 | - | 2168 | 59,7 | 1 | 0,1 |
| 123 | | Mittenwald, M | 1621 | 12,2 | -3 | -0,2 | 13 | - | 28 | - | 6512 | 49,0 | 9 | 0,1 |
| 124 | | Murnau a.Staffelsee, M | 2366 | 62,2 | 0 | 0,0 | 989 | 0 | 1 | - | 625 | 16,4 | 1 | 0,1 |
| 125 | | Oberammergau | 827 | 27,5 | -1 | -0,2 | 1 | - | - | - | 1781 | 59,2 | 0 | 0,0 |
| 126 | | Oberau | 330 | 18,5 | -1 | -0,3 | - | - | - | - | 928 | 52,0 | 1 | 0,1 |
| 127 | 136 | Ohlstadt | 1651 | 40,1 | -0 | -0,0 | 233 | - | - | - | 2006 | 48,7 | 0 | 0,0 |
| 128 | 137 | Riegsee | 1296 | 63,4 | -0 | -0,0 | 31 | - | - | - | 631 | 30,9 | - | - |
| 129 | 133 | Saulgrub | 1217 | 34,3 | -1 | -0,1 | 96 | - | - | - | 2122 | 59,8 | 1 | 0,0 |
| 131 | 136 | Schwaigen | 678 | 28,7 | -0 | -0,0 | 26 | - | - | - | 1584 | 67,2 | - | - |
| 132 | 137 | Seehausen a.Staffelsee | 484 | 30,8 | -0 | -0,1 | 32 | - | 3 | - | 155 | 9,8 | -0 | -0,2 |
| 133 | 137 | Spatzenhausen | 602 | 77,9 | -0 | -0,0 | - | - | - | - | 46 | 5,9 | - | - |
| 134 | | Uffing a.Staffelsee | 2404 | 56,2 | -3 | -0,1 | 488 | -0 | 2 | - | 1608 | 37,6 | 0 | 0,0 |
| 135 | 135 | Unterammergau | 1023 | 34,2 | -0 | -0,0 | 105 | - | 0 | - | 1744 | 58,3 | - | - |
| 136 | | Wallgau | 423 | 12,4 | -4 | -1,0 | 10 | - | 2 | - | 2674 | 78,7 | 1 | 0,0 |
| 444 | | Gemeindefreie Gebiete | 215 | 2,6 | - | - | - | - | - | - | 4498 | 53,9 | -0 | -0,0 |
| Insgesamt | | | 25310 | 25,0 | -26 | -0,1 | 3161 | 0 | 123 | -0 | 49842 | 49,2 | 15 | 0,0 |

Dar. Verwaltungsgemeinschaft(en)

| | | | | | | | | | | | | | | |
|-----|--|------------------------------|------|------|----|------|-----|---|---|----|------|------|----|------|
| 133 | | Saulgrub | 2342 | 44,1 | -2 | -0,1 | 431 | 0 | 0 | -0 | 2595 | 48,8 | 1 | 0,0 |
| 135 | | Unterammergau | 1491 | 33,4 | -2 | -0,1 | 115 | - | 6 | - | 2588 | 57,9 | 1 | 0,0 |
| 136 | | Ohlstadt | 4863 | 34,3 | 1 | 0,0 | 832 | - | 1 | - | 7432 | 52,4 | -2 | -0,0 |
| 137 | | Seehausen a.Staffelsee | 2382 | 54,3 | -1 | -0,0 | 63 | - | 3 | - | 831 | 18,9 | -0 | -0,0 |

181 Lkr. Landsberg a.Lech

| | | | | | | | | | | | | | | |
|-----|-----|------------------------------|------|------|-----|------|----|----|---|----|------|------|-----|------|
| 111 | 142 | Apfeldorf | 824 | 66,9 | -4 | -0,5 | 22 | - | 2 | - | 214 | 17,4 | 2 | 1,1 |
| 113 | | Denklingen | 1977 | 34,8 | -8 | -0,4 | 0 | - | - | - | 3368 | 59,3 | 1 | 0,0 |
| 114 | | Dießen a.Ammersee, M | 3878 | 46,9 | -24 | -0,6 | 1 | - | 0 | - | 3624 | 43,9 | 1 | 0,0 |
| 115 | 143 | Eching a.Ammersee | 455 | 72,9 | - | - | - | - | - | - | 18 | 2,9 | - | - |
| 116 | | Egling a.d.Paar | 1431 | 68,9 | -3 | -0,2 | - | - | - | - | 428 | 20,6 | 0 | 0,0 |
| 118 | 144 | Eresing | 856 | 60,2 | -0 | -0,0 | 5 | - | 0 | - | 416 | 29,2 | - | - |
| 120 | 144 | Finning | 1502 | 64,4 | -3 | -0,2 | 2 | - | 1 | - | 617 | 26,5 | -1 | -0,2 |
| 121 | 138 | Fuchstal | 2313 | 58,2 | -6 | -0,3 | - | - | 0 | - | 1239 | 31,2 | 1 | 0,1 |
| 122 | | Geltendorf | 2297 | 66,0 | -3 | -0,1 | 1 | - | - | - | 781 | 22,4 | 1 | 0,1 |
| 123 | 143 | Greifenberg | 372 | 45,4 | -0 | -0,0 | - | - | - | - | 294 | 35,8 | - | - |
| 124 | 141 | Hofstetten | 1006 | 59,1 | -5 | -0,5 | 1 | - | - | - | 522 | 30,7 | 1 | 0,1 |
| 126 | 139 | Hurlach | 1323 | 77,0 | -4 | -0,3 | - | - | - | - | 170 | 9,9 | 0 | 0,1 |
| 127 | 139 | Igling | 1476 | 56,1 | -11 | -0,8 | 0 | -0 | 3 | -2 | 804 | 30,5 | 5 | 0,6 |
| 128 | | Kaufering, M | 939 | 53,1 | -4 | -0,4 | - | - | - | - | 305 | 17,2 | 0 | 0,0 |
| 129 | 142 | Kinsau | 610 | 53,3 | -3 | -0,5 | - | - | 1 | - | 332 | 29,0 | 1 | 0,2 |
| 130 | | Landsberg a.Lech, GKSt | 2781 | 48,0 | -4 | -0,2 | 5 | - | - | - | 1495 | 25,8 | -32 | -2,1 |
| 131 | 139 | Obermeitingen | 599 | 60,3 | -3 | -0,6 | - | - | - | - | 160 | 16,1 | 1 | 0,7 |
| 132 | | Penzing | 1890 | 55,9 | -5 | -0,3 | 2 | - | - | - | 919 | 27,2 | 0 | 0,0 |
| 133 | 142 | Vilgertshofen | 1696 | 62,6 | -1 | -0,0 | 18 | - | 2 | - | 598 | 22,1 | -0 | -0,0 |
| 134 | 140 | Prittriching | 1829 | 72,1 | -7 | -0,4 | - | - | - | - | 341 | 13,4 | 4 | 1,3 |
| 135 | 142 | Reichling | 1372 | 59,0 | -1 | -0,1 | 3 | - | 1 | - | 649 | 27,9 | 0 | 0,0 |
| 137 | 142 | Rott | 1234 | 62,5 | -4 | -0,3 | 14 | - | - | - | 567 | 28,7 | 0 | 0,0 |
| 138 | 140 | Scheuring | 1047 | 49,2 | -1 | -0,1 | - | - | - | - | 749 | 35,2 | -0 | -0,0 |
| 139 | 143 | Schondorf a.Ammersee | 365 | 55,3 | -1 | -0,3 | 2 | - | - | - | 129 | 19,6 | - | - |
| 140 | 141 | Schwiffling | 588 | 51,4 | -1 | -0,1 | - | - | - | - | 456 | 39,8 | - | - |
| 141 | 141 | Pürgen | 1230 | 55,9 | -2 | -0,1 | - | - | - | - | 695 | 31,6 | - | - |
| 142 | 142 | Thaining | 537 | 61,7 | -1 | -0,2 | 0 | - | - | - | 233 | 26,8 | 0 | 0,0 |
| 143 | 138 | Unterdießen | 766 | 59,9 | -4 | -0,5 | - | -0 | 2 | - | 317 | 24,8 | 0 | 0,1 |
| 144 | | Utting a.Ammersee | 1000 | 52,6 | -3 | -0,3 | 0 | - | - | - | 608 | 32,0 | 0 | 0,1 |
| 145 | | Weil | 3289 | 73,9 | -3 | -0,1 | 1 | - | - | - | 772 | 17,4 | 0 | 0,0 |

| Wasserfläche | | | | Flächen anderer Nutzung | | | | | | Gebiets- fläche | hiervon Siedlungs- und Verkehrsfläche | | | | Gde. Schl. Nr. |
|--------------|-------------------------|--|----|-------------------------|-------------------------|--|----|-----------------|--|--------------------|--|-------------------------|--|----|----------------------|
| insgesamt | | | | insgesamt | | | | darunter Unland | | | | | | | |
| Fläche | Anteil von Sp. 49 | Veränderung 2010 gegenüber 2009 | | Fläche | Anteil von Sp. 49 | Veränderung 2010 gegenüber 2009 | | Fläche | Verän- derung 2010 gegenüber 2009 | | Fläche | Anteil von Sp. 49 | Veränderung 2010 gegenüber 2009 | | |
| ha | % | ha | % | ha | % | ha | % | ha | | | % | ha | % | | |
| 39 | 40 | 41 | 42 | 43 | 44 | 45 | 46 | 47 | 48 | 49 | 50 | 51 | 52 | 53 | |

| | | | | | | | | | | | | | | | |
|------|------|----|------|-------|------|----|------|-------|----|--------|------|------|----|------|-----|
| 192 | 3,9 | - | - | 1532 | 31,0 | - | - | 1531 | - | 4939 | 182 | 3,7 | 1 | 0,5 | 118 |
| 69 | 3,1 | 0 | 0,0 | 4 | 0,2 | - | - | 1 | - | 2204 | 193 | 8,8 | 0 | 0,1 | 119 |
| 138 | 3,8 | - | - | 90 | 2,5 | - | - | 89 | - | 3632 | 162 | 4,4 | 1 | 0,5 | 122 |
| 202 | 1,5 | 0 | 0,1 | 4499 | 33,9 | -3 | -0,1 | 4340 | -3 | 13285 | 450 | 3,4 | -2 | -0,5 | 123 |
| 244 | 6,4 | - | - | 13 | 0,4 | - | - | 10 | - | 3805 | 523 | 13,7 | 1 | 0,2 | 124 |
| 44 | 1,5 | - | - | 123 | 4,1 | 0 | 0,0 | 120 | 0 | 3006 | 234 | 7,8 | 1 | 0,5 | 125 |
| 30 | 1,7 | -0 | -0,1 | 367 | 20,6 | -1 | -0,2 | 366 | -1 | 1786 | 132 | 7,4 | 0 | 0,3 | 126 |
| 71 | 1,7 | - | - | 101 | 2,5 | - | - | 98 | - | 4116 | 288 | 7,0 | 0 | 0,1 | 127 |
| 14 | 0,7 | - | - | 11 | 0,5 | - | - | 6 | - | 2043 | 87 | 4,3 | 0 | 0,4 | 128 |
| 73 | 2,0 | -0 | -0,1 | 22 | 0,6 | -0 | -0,3 | 22 | -0 | 3548 | 111 | 3,1 | 1 | 1,1 | 129 |
| 19 | 0,8 | - | - | 31 | 1,3 | - | - | 31 | - | 2358 | 47 | 2,0 | 0 | 0,1 | 131 |
| 769 | 48,9 | - | - | 39 | 2,5 | - | - | 2 | - | 1571 | 119 | 7,6 | 1 | 0,5 | 132 |
| 1 | 0,1 | - | - | 37 | 4,7 | - | - | 7 | - | 773 | 72 | 9,3 | 0 | 0,4 | 133 |
| 40 | 0,9 | -0 | -0,4 | 17 | 0,4 | -0 | -0,5 | 3 | -0 | 4275 | 201 | 4,7 | 3 | 1,4 | 134 |
| 46 | 1,6 | - | - | 52 | 1,7 | - | - | 52 | - | 2993 | 121 | 4,1 | 0 | 0,1 | 135 |
| 106 | 3,1 | - | - | 86 | 2,5 | -2 | -2,2 | 86 | -2 | 3396 | 107 | 3,1 | 5 | 5,4 | 136 |
| 83 | 1,0 | - | - | 3535 | 42,4 | - | - | 3535 | - | 8346 | 16 | 0,2 | 0 | 1,8 | 444 |
| 2599 | 2,6 | 0 | 0,0 | 18756 | 18,5 | -6 | -0,0 | 18471 | -6 | 101224 | 4638 | 4,6 | 20 | 0,4 | |

| | | | | | | | | | | | | | | | |
|-----|------|----|------|-----|-----|----|------|-----|----|-------|-----|-----|---|-----|--|
| 120 | 2,3 | -0 | -0,0 | 24 | 0,5 | -0 | -0,2 | 23 | -0 | 5315 | 230 | 4,3 | 2 | 0,7 | |
| 84 | 1,9 | - | - | 107 | 2,4 | - | - | 107 | - | 4468 | 193 | 4,3 | 1 | 0,5 | |
| 257 | 1,8 | 0 | 0,0 | 936 | 6,6 | 0 | 0,0 | 930 | 0 | 14183 | 686 | 4,8 | 1 | 0,2 | |
| 784 | 17,9 | - | - | 87 | 2,0 | - | - | 15 | - | 4388 | 278 | 6,3 | 1 | 0,4 | |

| | | | | | | | | | | | | | | | |
|-----|-----|----|------|----|-----|----|------|----|----|------|------|------|----|-----|-----|
| 86 | 6,9 | 0 | 0,2 | 4 | 0,3 | 1 | 21,7 | 3 | 1 | 1231 | 102 | 8,3 | 2 | 1,8 | 111 |
| 17 | 0,3 | 0 | 0,2 | 9 | 0,2 | - | - | 9 | - | 5676 | 296 | 5,2 | 5 | 1,8 | 113 |
| 115 | 1,4 | - | - | 18 | 0,2 | - | - | 16 | - | 8265 | 629 | 7,6 | 23 | 3,7 | 114 |
| 24 | 3,9 | - | - | 4 | 0,6 | - | - | 3 | - | 624 | 122 | 19,6 | 0 | 0,0 | 115 |
| 8 | 0,4 | - | - | 6 | 0,3 | - | - | 6 | - | 2077 | 202 | 9,7 | 3 | 1,7 | 116 |
| 8 | 0,6 | - | - | 2 | 0,2 | - | - | 2 | - | 1423 | 136 | 9,6 | 0 | 0,2 | 118 |
| 22 | 0,9 | -0 | -0,1 | 9 | 0,4 | - | - | 7 | 0 | 2333 | 179 | 7,7 | 4 | 2,5 | 120 |
| 85 | 2,1 | -0 | -0,1 | 2 | 0,0 | -0 | -1,2 | 1 | - | 3975 | 330 | 8,3 | 4 | 1,4 | 121 |
| 19 | 0,5 | -0 | -0,4 | 9 | 0,3 | -0 | -1,2 | 7 | -0 | 3482 | 363 | 10,4 | 2 | 0,6 | 122 |
| 12 | 1,4 | - | - | 1 | 0,1 | - | - | 0 | - | 821 | 143 | 17,4 | 0 | 0,0 | 123 |
| 17 | 1,0 | -0 | -2,0 | 2 | 0,1 | -0 | -4,1 | 2 | -0 | 1702 | 147 | 8,6 | 5 | 3,2 | 124 |
| 28 | 1,6 | - | - | 7 | 0,4 | - | - | 6 | - | 1717 | 166 | 9,7 | 4 | 2,5 | 126 |
| 15 | 0,6 | 1 | 4,1 | 16 | 0,6 | 2 | 17,8 | 15 | 2 | 2634 | 281 | 10,7 | 3 | 1,2 | 127 |
| 130 | 7,4 | -0 | -0,1 | 14 | 0,8 | -0 | -0,1 | 4 | -0 | 1769 | 384 | 21,7 | 4 | 1,1 | 128 |
| 105 | 9,2 | - | - | 5 | 0,5 | - | - | 5 | - | 1144 | 90 | 7,9 | 2 | 2,8 | 129 |
| 207 | 3,6 | -0 | -0,1 | 12 | 0,2 | -0 | -0,6 | 7 | -0 | 5789 | 1271 | 21,9 | 37 | 3,0 | 130 |
| 2 | 0,2 | - | - | 58 | 5,9 | -2 | -3,9 | 9 | -0 | 993 | 121 | 12,2 | 5 | 4,0 | 131 |
| 22 | 0,6 | 1 | 3,3 | 12 | 0,4 | - | - | 9 | - | 3381 | 530 | 15,7 | 2 | 0,4 | 132 |
| 143 | 5,3 | - | - | 7 | 0,3 | - | - | 5 | - | 2710 | 257 | 9,5 | 1 | 0,2 | 133 |
| 124 | 4,9 | - | - | 30 | 1,2 | -0 | -1,1 | 4 | - | 2538 | 206 | 8,1 | 3 | 1,6 | 134 |
| 144 | 6,2 | - | - | 5 | 0,2 | - | - | 4 | - | 2326 | 152 | 6,5 | 1 | 0,6 | 135 |
| 24 | 1,2 | - | - | 3 | 0,2 | - | - | 3 | - | 1974 | 134 | 6,8 | 4 | 3,1 | 137 |
| 166 | 7,8 | - | - | 3 | 0,2 | - | - | 2 | - | 2127 | 162 | 7,6 | 1 | 0,6 | 138 |
| 2 | 0,4 | - | - | 2 | 0,3 | -0 | -4,6 | 1 | - | 660 | 162 | 24,6 | 1 | 0,7 | 139 |
| 1 | 0,0 | - | - | 2 | 0,2 | - | - | 1 | - | 1145 | 95 | 8,3 | 1 | 0,6 | 140 |
| 28 | 1,3 | - | - | 13 | 0,6 | - | - | 8 | - | 2199 | 230 | 10,5 | 2 | 0,8 | 141 |
| 2 | 0,3 | - | - | 2 | 0,2 | - | - | 1 | - | 870 | 86 | 9,9 | 1 | 1,3 | 142 |
| 83 | 6,5 | - | - | 0 | 0,0 | - | - | 0 | - | 1279 | 112 | 8,8 | 3 | 2,9 | 143 |
| 15 | 0,8 | 0 | 0,1 | 2 | 0,1 | -0 | -6,0 | 0 | - | 1901 | 272 | 14,3 | 3 | 1,0 | 144 |
| 22 | 0,5 | -1 | -2,6 | 11 | 0,2 | -0 | -0,2 | 10 | -0 | 4448 | 348 | 7,8 | 4 | 1,1 | 145 |

| Gde. Schl. Nr. | VGem. Schl. Nr. | Gebiet | Gebäude- und Freifläche | | | | | | | | Betriebsfläche | | | | | |
|----------------------|-----------------------|--------|-------------------------|-------------------------|--|---|----------|--|--------------------|--|----------------|-------------------------|--|---|----------------------------|--|
| | | | insgesamt | | | | darunter | | | | insgesamt | | | | darunter Abbau- land | |
| | | | | | | | Wohnen | | Gewerbe/ Industrie | | | | | | | |
| | | | Fläche | Anteil von Sp. 49 | Veränderung 2010 gegenüber 2009 | | Fläche | Verän- derung 2010 gegen- über 2009 | Fläche | Verän- derung 2010 gegen- über 2009 | Fläche | Anteil von Sp. 49 | Veränderung 2010 gegenüber 2009 | | Fläche | Verän- derung 2010 gegen- über 2009 |
| | | | ha | % | ha | % | ha | | | | ha | % | ha | % | ha | |
| 1 | 2 | 3 | 4 | 5 | 6 | 7 | 8 | 9 | 10 | 11 | 12 | 13 | 14 | | | |

181 Noch Lkr. Landsberg a.Lech

| | | | | | | | | | | | | | | | | |
|-----|-----|-----------------------------|------|-----|-----|-----|------|----|-----|----|-----|-----|---|-----|-----|---|
| 146 | 144 | Windach | 133 | 5,4 | 5 | 3,8 | 74 | 2 | 8 | 0 | 10 | 0,4 | - | - | 10 | - |
| 444 | | Gemeindefreie Gebiete | 0 | 0,0 | - | - | - | - | - | - | - | - | - | - | - | - |
| | | Insgesamt | 4240 | 5,3 | 101 | 2,4 | 2025 | 25 | 424 | 13 | 399 | 0,5 | 5 | 1,3 | 282 | 5 |

Dar. Verwaltungsgemeinschaft(en)

| | | | | | | | | | | | | | | | | |
|--|-----|----------------------------|-----|------|----|-----|-----|---|----|----|-----|-----|----|------|-----|----|
| | 138 | Fuchstal | 244 | 4,6 | 5 | 2,0 | 104 | 1 | 29 | 1 | 14 | 0,3 | 1 | 10,0 | 8 | 1 |
| | 139 | Igling | 270 | 5,1 | 8 | 3,1 | 113 | 1 | 18 | 1 | 132 | 2,5 | 0 | 0,2 | 119 | - |
| | 140 | Prittriching | 210 | 4,5 | 4 | 1,8 | 87 | 1 | 9 | -0 | 10 | 0,2 | - | - | 8 | - |
| | 141 | Pürgen | 251 | 5,0 | 6 | 2,6 | 127 | 2 | 15 | - | 29 | 0,6 | 0 | 0,8 | 16 | - |
| | 142 | Reichling | 431 | 4,2 | 10 | 2,5 | 182 | 3 | 15 | 0 | 63 | 0,6 | -1 | -1,2 | 40 | -1 |
| | 143 | Schondorf a.Ammersee | 240 | 11,4 | 1 | 0,5 | 162 | 1 | 11 | - | 11 | 0,5 | - | - | 1 | - |
| | 144 | Windach | 293 | 4,7 | 9 | 3,3 | 143 | 4 | 19 | 0 | 21 | 0,3 | - | - | 17 | - |

182 Lkr. Miesbach

| | | | | | | | | | | | | | | | | |
|-----|--|-------------------------|------|-----|----|-----|------|----|-----|----|-----|-----|----|-------|----|----|
| 111 | | Bad Wiessee | 181 | 5,5 | 2 | 0,9 | 109 | 1 | 5 | 1 | 2 | 0,0 | - | - | - | - |
| 112 | | Bayrischzell | 68 | 0,9 | 2 | 3,6 | 33 | 0 | 2 | 0 | 3 | 0,0 | - | - | 0 | - |
| 114 | | Fischbachau | 189 | 2,5 | 4 | 2,1 | 101 | 1 | 5 | -0 | 29 | 0,4 | - | - | 22 | - |
| 116 | | Gmund a.Tegernsee | 223 | 6,5 | 7 | 3,2 | 133 | 3 | 18 | 0 | 9 | 0,3 | -0 | -0,6 | 0 | - |
| 119 | | Hausham | 197 | 8,8 | 1 | 0,6 | 106 | 1 | 15 | -1 | 1 | 0,0 | 0 | 21,7 | - | - |
| 120 | | Holzkirchen, M | 382 | 7,9 | 10 | 2,6 | 211 | 3 | 31 | 1 | 11 | 0,2 | - | - | 7 | - |
| 123 | | Irschenberg | 129 | 2,4 | 6 | 5,3 | 42 | 1 | 7 | 1 | 8 | 0,2 | - | - | 4 | - |
| 124 | | Kreuth | 133 | 1,1 | 2 | 1,9 | 79 | 0 | 4 | 0 | 5 | 0,0 | - | - | 4 | - |
| 125 | | Miesbach, St | 274 | 8,4 | 2 | 0,8 | 143 | 1 | 22 | 1 | 12 | 0,4 | -3 | -21,3 | 9 | -3 |
| 127 | | Otterfing | 132 | 7,2 | 6 | 4,5 | 76 | 2 | 5 | 1 | 6 | 0,3 | 1 | 19,7 | 6 | 1 |
| 129 | | Rottach-Egern | 263 | 4,4 | 1 | 0,5 | 185 | 2 | 5 | 0 | 5 | 0,1 | - | - | 4 | - |
| 131 | | Schliersee, M | 247 | 3,1 | 2 | 0,8 | 173 | 2 | 6 | - | 9 | 0,1 | - | - | 1 | - |
| 132 | | Tegernsee, St | 153 | 6,7 | 4 | 2,5 | 85 | 2 | 2 | -0 | 1 | 0,0 | - | - | - | - |
| 133 | | Valley | 133 | 3,2 | 6 | 4,9 | 56 | 3 | 8 | -0 | 3 | 0,1 | - | - | 1 | - |
| 134 | | Waakirchen | 191 | 4,5 | 5 | 2,6 | 103 | 1 | 12 | -0 | 30 | 0,7 | -1 | -3,6 | 20 | - |
| 136 | | Wargau | 153 | 3,0 | 5 | 3,6 | 63 | 2 | 7 | -0 | 6 | 0,1 | - | - | 4 | - |
| 137 | | Weyarn | 129 | 2,8 | 3 | 2,2 | 59 | 0 | 5 | 0 | 12 | 0,3 | 1 | 14,2 | 9 | 1 |
| | | Insgesamt | 3177 | 3,7 | 68 | 2,2 | 1757 | 26 | 158 | 5 | 151 | 0,2 | -2 | -1,1 | 90 | -1 |

183 Lkr. Mühldorf a.Inn

| | | | | | | | | | | | | | | | | |
|-----|-----|-------------------------------|-----|------|----|------|-----|----|-----|----|----|-----|----|-------|----|----|
| 112 | | Ampfing | 252 | 8,1 | 3 | 1,1 | 100 | 1 | 62 | -1 | 16 | 0,5 | - | - | 9 | - |
| 113 | | Aschau a.Inn | 244 | 11,8 | 1 | 0,3 | 56 | 0 | 142 | -0 | 26 | 1,3 | 0 | 1,0 | 20 | 0 |
| 114 | | Buchbach, M | 136 | 4,7 | 6 | 4,6 | 51 | 1 | 12 | - | 5 | 0,2 | 0 | 1,9 | 1 | - |
| 115 | 149 | Egglkofen | 58 | 4,1 | 0 | 0,7 | 25 | 0 | 7 | - | - | - | - | - | - | - |
| 116 | 152 | Erharting | 46 | 3,4 | 0 | 0,0 | 20 | 0 | 4 | - | 5 | 0,4 | - | - | 3 | - |
| 118 | 146 | Gars a.Inn, M | 172 | 3,9 | 3 | 1,8 | 69 | 0 | 14 | 0 | 18 | 0,4 | -2 | -8,6 | 17 | -2 |
| 119 | | Haag i.OB, M | 189 | 9,3 | 1 | 0,6 | 100 | 1 | 24 | 0 | 11 | 0,6 | - | - | 11 | - |
| 120 | 145 | Heldenstein | 97 | 4,9 | 1 | 1,1 | 49 | 0 | 5 | - | 4 | 0,2 | 0 | 9,9 | 2 | -0 |
| 122 | 148 | Jettenbach | 34 | 3,7 | -0 | -0,0 | 19 | 0 | 2 | - | 3 | 0,3 | - | - | 1 | - |
| 123 | 147 | Kirchdorf | 77 | 3,7 | 0 | 0,5 | 22 | 0 | 15 | - | 12 | 0,6 | 11 | XX | 0 | - |
| 124 | 148 | Kraiburg a.Inn, M | 128 | 4,6 | 0 | 0,3 | 65 | 0 | 8 | -0 | 4 | 0,1 | - | - | 4 | - |
| 125 | 150 | Lohkirchen | 40 | 2,7 | 0 | 0,0 | 11 | -0 | 1 | - | 0 | 0,0 | - | - | 0 | - |
| 126 | 183 | Maitenbeth | 87 | 2,8 | 1 | 0,6 | 37 | 1 | 12 | -0 | 11 | 0,4 | - | - | 10 | - |
| 127 | | Mettenheim | 114 | 4,2 | 3 | 2,9 | 56 | 1 | 10 | -0 | 29 | 1,1 | 0 | 0,2 | 29 | - |
| 128 | | Mühldorf a.Inn, St | 545 | 18,5 | 9 | 1,6 | 252 | 1 | 56 | -1 | 28 | 1,0 | - | - | 23 | - |
| 129 | 149 | Neumarkt-Sankt Veit, St | 252 | 4,1 | 1 | 0,5 | 99 | 0 | 23 | -0 | 5 | 0,1 | 0 | 4,9 | 2 | - |
| 130 | 152 | Niederbergkirchen | 64 | 2,6 | 0 | 0,4 | 20 | 0 | 1 | 0 | 1 | 0,0 | -2 | -75,0 | - | -2 |
| 131 | 152 | Niedertaufkirchen | 67 | 2,5 | 0 | 0,5 | 16 | 0 | 2 | - | 1 | 0,0 | - | - | 0 | - |
| 132 | 150 | Ooberbergkirchen | 83 | 3,0 | 5 | 6,5 | 29 | -0 | 6 | - | 3 | 0,1 | 0 | 0,3 | 0 | - |
| 134 | 151 | Oberneukirchen | 45 | 2,3 | 0 | 0,5 | 9 | 0 | 2 | -0 | 12 | 0,6 | - | - | 11 | - |
| 135 | | Obertaufkirchen | 107 | 3,4 | 2 | 2,1 | 40 | 0 | 9 | 0 | 2 | 0,1 | - | - | 1 | - |
| 136 | 151 | Polling | 197 | 4,5 | 4 | 2,2 | 81 | 1 | 33 | 1 | 9 | 0,2 | - | - | 7 | - |
| 138 | 145 | Rattenkirchen | 52 | 2,6 | 0 | 0,3 | 16 | 0 | 5 | - | 3 | 0,2 | - | - | 3 | - |
| 139 | 183 | Rechtmehring | 86 | 3,5 | 0 | 0,1 | 31 | 1 | 3 | - | 4 | 0,2 | - | - | 3 | - |

| Erholungsfläche | | | | | | Verkehrsfläche | | | | | | Gde. Schl. Nr. |
|-----------------|-------------------------|--|----|-------------------------|--|----------------|-------------------------|--|----|-----------------------------------|--|----------------------|
| insgesamt | | | | darunter Grünanlagen | | insgesamt | | | | darunter Straßen, Wege, Plätze | | |
| Fläche | Anteil von Sp. 49 | Veränderung 2010 gegenüber 2009 | | Flächen | Veränderung 2010 gegenüber 2009 | Fläche | Anteil von Sp. 49 | Veränderung 2010 gegenüber 2009 | | Fläche | Veränderung 2010 gegenüber 2009 | |
| ha | % | ha | % | ha | | ha | % | ha | % | ha | | |
| 15 | 16 | 17 | 18 | 19 | 20 | 21 | 22 | 23 | 24 | 25 | 26 | |

| | | | | | | | | | | | | |
|-----|-----|----|-------|-----|----|------|-----|----|------|------|----|-----|
| 10 | 0,4 | -0 | -0,4 | 5 | -0 | 111 | 4,5 | 0 | 0,0 | 111 | 0 | 146 |
| 2 | 0,0 | - | - | 2 | - | 0 | 0,0 | - | - | 0 | - | 444 |
| 302 | 0,4 | 4 | 1,3 | 116 | 1 | 3284 | 4,1 | 29 | 0,9 | 2806 | 23 | |
| | | | | | | | | | | | | |
| 10 | 0,2 | 2 | 19,4 | 4 | 0 | 181 | 3,5 | 1 | 0,6 | 172 | 1 | |
| 35 | 0,7 | 1 | 3,9 | 4 | 1 | 247 | 4,6 | 2 | 1,0 | 211 | 3 | |
| 10 | 0,2 | 0 | 0,4 | 3 | 0 | 145 | 3,1 | 0 | 0,2 | 145 | 0 | |
| 13 | 0,3 | -1 | -7,2 | 6 | -0 | 193 | 3,8 | 1 | 0,7 | 193 | 1 | |
| 22 | 0,2 | -0 | -0,9 | 6 | -0 | 342 | 3,3 | 1 | 0,2 | 339 | 1 | |
| 24 | 1,1 | - | - | 9 | - | 152 | 7,2 | -0 | -0,0 | 139 | -0 | |
| 22 | 0,4 | -0 | -0,2 | 7 | -0 | 250 | 4,0 | 0 | 0,0 | 241 | 0 | |
| | | | | | | | | | | | | |
| 42 | 1,3 | 0 | 1,2 | 6 | -0 | 49 | 1,5 | 0 | 0,2 | 49 | 0 | 111 |
| 4 | 0,0 | - | - | - | - | 67 | 0,8 | -0 | -0,0 | 53 | -0 | 112 |
| 12 | 0,2 | - | - | 3 | - | 106 | 1,4 | 0 | 0,3 | 101 | 0 | 114 |
| 4 | 0,1 | - | - | 0 | - | 101 | 2,9 | 0 | 0,0 | 92 | 0 | 116 |
| 3 | 0,1 | - | - | 1 | - | 76 | 3,4 | 0 | 0,4 | 69 | 0 | 119 |
| 26 | 0,5 | 3 | 14,2 | 5 | 0 | 199 | 4,1 | 2 | 1,2 | 172 | 2 | 120 |
| 2 | 0,0 | - | - | 0 | - | 160 | 3,0 | 0 | 0,2 | 157 | 0 | 123 |
| 9 | 0,1 | - | - | 2 | - | 86 | 0,7 | 0 | 0,2 | 86 | 0 | 124 |
| 13 | 0,4 | -0 | -0,6 | 3 | -0 | 114 | 3,5 | -0 | -0,0 | 106 | -0 | 125 |
| 5 | 0,3 | 0 | 1,7 | 1 | 0 | 64 | 3,5 | 0 | 0,1 | 51 | 0 | 127 |
| 11 | 0,2 | -0 | -0,6 | 3 | -0 | 56 | 0,9 | 0 | 0,5 | 56 | 0 | 129 |
| 8 | 0,1 | - | - | 3 | - | 102 | 1,3 | 0 | 0,2 | 83 | 0 | 131 |
| 5 | 0,2 | -1 | -12,9 | 4 | - | 29 | 1,3 | -0 | -1,0 | 27 | -0 | 132 |
| 113 | 2,7 | - | - | 1 | - | 206 | 4,9 | 0 | 0,1 | 155 | 0 | 133 |
| 46 | 1,1 | -2 | -3,2 | 0 | - | 92 | 2,2 | 0 | 0,0 | 80 | 0 | 134 |
| 6 | 0,1 | -0 | -2,4 | 0 | - | 134 | 2,6 | 0 | 0,0 | 118 | 0 | 136 |
| 9 | 0,2 | 0 | 1,9 | 1 | 0 | 176 | 3,8 | 0 | 0,1 | 168 | 0 | 137 |
| 318 | 0,4 | 1 | 0,4 | 35 | 0 | 1816 | 2,1 | 4 | 0,2 | 1620 | 4 | |
| | | | | | | | | | | | | |
| 16 | 0,5 | -1 | -3,4 | 7 | -1 | 144 | 4,6 | 1 | 1,0 | 121 | 2 | 112 |
| 6 | 0,3 | - | - | 2 | - | 63 | 3,0 | -0 | -0,1 | 59 | -0 | 113 |
| 6 | 0,2 | - | - | 2 | - | 75 | 2,6 | 1 | 1,4 | 74 | 1 | 114 |
| 12 | 0,9 | - | - | 11 | - | 65 | 4,7 | - | - | 60 | - | 115 |
| 4 | 0,3 | 0 | 0,8 | 2 | - | 84 | 6,1 | -0 | -0,0 | 73 | 0 | 116 |
| 5 | 0,1 | 0 | 1,5 | 2 | 0 | 139 | 3,2 | 1 | 0,6 | 103 | 1 | 118 |
| 12 | 0,6 | 1 | 4,8 | 4 | - | 91 | 4,5 | 0 | 0,4 | 89 | 0 | 119 |
| 5 | 0,3 | - | - | 2 | - | 105 | 5,3 | -0 | -0,3 | 92 | 0 | 120 |
| 2 | 0,2 | - | - | 0 | - | 41 | 4,5 | 0 | 0,1 | 28 | 0 | 122 |
| 1 | 0,0 | - | - | 0 | - | 56 | 2,7 | 0 | 0,3 | 56 | 0 | 123 |
| 70 | 2,5 | 0 | 0,1 | 5 | - | 71 | 2,6 | -0 | -0,2 | 71 | -0 | 124 |
| 1 | 0,1 | - | - | 1 | - | 37 | 2,5 | -0 | -0,1 | 37 | -0 | 125 |
| 3 | 0,1 | 0 | 13,4 | 1 | - | 64 | 2,1 | 0 | 0,5 | 63 | 0 | 126 |
| 10 | 0,3 | -1 | -12,4 | 2 | 0 | 142 | 5,2 | 24 | 20,2 | 132 | 24 | 127 |
| 43 | 1,5 | 0 | 1,1 | 18 | -0 | 266 | 9,1 | 2 | 0,6 | 196 | 1 | 128 |
| 8 | 0,1 | - | - | 3 | - | 216 | 3,5 | 0 | 0,0 | 164 | 0 | 129 |
| 4 | 0,2 | - | - | 1 | - | 79 | 3,2 | -0 | -0,0 | 62 | -0 | 130 |
| 3 | 0,1 | - | - | 2 | - | 60 | 2,3 | 0 | 0,1 | 60 | 0 | 131 |
| 4 | 0,2 | - | - | 1 | - | 61 | 2,2 | 1 | 1,2 | 61 | 1 | 132 |
| 1 | 0,0 | - | - | 0 | - | 45 | 2,3 | -0 | -0,5 | 45 | -0 | 134 |
| 6 | 0,2 | -0 | -0,2 | 2 | - | 93 | 2,9 | 0 | 0,1 | 87 | 0 | 135 |
| 7 | 0,2 | 0 | 4,6 | 2 | 0 | 127 | 2,9 | -0 | -0,0 | 114 | -0 | 136 |
| 2 | 0,1 | - | - | 2 | - | 87 | 4,4 | 0 | 0,1 | 82 | - | 138 |
| 3 | 0,1 | - | - | 1 | - | 62 | 2,5 | 0 | 0,1 | 61 | 0 | 139 |

| Gde. Schl. Nr. | VGem. Schl. Nr. | Gebiet | Landwirtschaftsfläche | | | | | | | | Waldfläche | | | |
|----------------------------------|-----------------------|--------------------------------|-----------------------|-------------------------|--|------|----------|--|--------|--|------------|-------------------------|--|------|
| | | | insgesamt | | | | darunter | | | | insgesamt | | | |
| | | | | | | | Moor | | Heide | | | | | |
| | | | Fläche | Anteil von Sp. 49 | Veränderung 2010 gegenüber 2009 | | Fläche | Veränderung 2010 gegenüber 2009 | Fläche | Veränderung 2010 gegenüber 2009 | Fläche | Anteil von Sp. 49 | Veränderung 2010 gegenüber 2009 | |
| | | | | | | | | | | | | | | |
| ha | % | ha | % | ha | | | | ha | % | ha | % | | | |
| 27 | 28 | 29 | 30 | 31 | 32 | 33 | 34 | 35 | 36 | 37 | 38 | | | |
| 181 Noch Lkr. Landsberg a.Lech | | | | | | | | | | | | | | |
| 146 | 144 | Windach | 1363 | 54,9 | -5 | -0,4 | 5 | -0 | 0 | - | 814 | 32,8 | 1 | 0,1 |
| 444 | | Gemeindefreie Gebiete | 0 | 0,0 | - | - | - | - | - | - | 0 | 0,0 | - | - |
| | | Insgesamt | 42847 | 53,3 | -126 | -0,3 | 83 | -0 | 13 | -2 | 22635 | 28,1 | -14 | -0,1 |
| Dar. Verwaltungsgemeinschaft(en) | | | | | | | | | | | | | | |
| | | 138 Fuchstal | 3079 | 58,6 | -10 | -0,3 | - | -0 | 2 | - | 1556 | 29,6 | 1 | 0,1 |
| | | 139 Igling | 3398 | 63,6 | -19 | -0,6 | 0 | -0 | 3 | -2 | 1134 | 21,2 | 6 | 0,5 |
| | | 140 Prittriching | 2876 | 61,7 | -8 | -0,3 | - | - | - | - | 1090 | 23,4 | 4 | 0,4 |
| | | 141 Pürgen | 2824 | 56,0 | -7 | -0,3 | 1 | - | - | - | 1673 | 33,1 | 1 | 0,0 |
| | | 142 Reichling | 6274 | 61,2 | -14 | -0,2 | 57 | - | 6 | - | 2593 | 25,3 | 3 | 0,1 |
| | | 143 Schondorf a.Ammersee | 1192 | 56,6 | -1 | -0,1 | 2 | - | - | - | 441 | 21,0 | - | - |
| | | 144 Windach | 3721 | 59,6 | -9 | -0,2 | 11 | -0 | 1 | - | 1848 | 29,6 | -1 | -0,0 |
| 182 Lkr. Miesbach | | | | | | | | | | | | | | |
| 111 | | Bad Wiessee | 578 | 17,6 | -2 | -0,4 | 0 | - | 2 | - | 2333 | 71,1 | - | - |
| 112 | | Bayrischzell | 2541 | 32,0 | -4 | -0,2 | 14 | - | 3 | - | 4217 | 53,1 | 2 | 0,0 |
| 114 | | Fischbachau | 3337 | 44,0 | -6 | -0,2 | 22 | - | - | - | 3593 | 47,4 | 2 | 0,0 |
| 116 | | Gmund a.Tegernsee | 1787 | 51,9 | -6 | -0,3 | 0 | -0 | - | - | 1276 | 37,1 | -1 | -0,0 |
| 119 | | Hausham | 940 | 42,2 | -2 | -0,2 | - | - | - | - | 976 | 43,8 | 0 | 0,0 |
| 120 | | Holzkirchen, M | 2194 | 45,5 | -15 | -0,7 | 10 | - | 0 | - | 1982 | 41,1 | -1 | -0,0 |
| 123 | | Irschenberg | 3227 | 59,9 | -8 | -0,2 | 67 | - | - | - | 1781 | 33,0 | 1 | 0,1 |
| 124 | | Kreuth | 1289 | 10,5 | -11 | -0,8 | 14 | - | 21 | - | 8695 | 71,1 | 8 | 0,1 |
| 125 | | Miesbach, St | 1880 | 58,0 | -2 | -0,1 | 10 | -0 | - | - | 895 | 27,6 | 1 | 0,1 |
| 127 | | Otterfing | 1024 | 55,7 | -7 | -0,7 | - | - | - | - | 607 | 33,0 | - | - |
| 129 | | Rottach-Egern | 1125 | 19,0 | -2 | -0,2 | 3 | - | 5 | - | 3827 | 64,7 | 0 | 0,0 |
| 131 | | Schliersee, M | 1751 | 22,1 | -3 | -0,1 | 13 | - | - | - | 5048 | 63,8 | -0 | -0,0 |
| 132 | | Tegernsee, St | 194 | 8,5 | -2 | -1,0 | 3 | - | - | - | 982 | 43,1 | -1 | -0,1 |
| 133 | | Valley | 1813 | 43,0 | -6 | -0,3 | 12 | - | 1 | - | 1917 | 45,5 | -0 | -0,0 |
| 134 | | Waakirchen | 1856 | 43,9 | -4 | -0,2 | 11 | - | 1 | - | 1991 | 47,0 | 2 | 0,1 |
| 136 | | Warngau | 2676 | 52,2 | -6 | -0,2 | 2 | - | - | - | 2118 | 41,3 | 0 | 0,0 |
| 137 | | Weyarn | 2204 | 47,2 | -5 | -0,2 | 154 | - | 0 | - | 1949 | 41,7 | -0 | -0,0 |
| | | Insgesamt | 30416 | 35,2 | -91 | -0,3 | 333 | -0 | 32 | - | 44188 | 51,2 | 14 | 0,0 |
| 183 Lkr. Mühldorf a.Inn | | | | | | | | | | | | | | |
| 112 | | Ampfing | 2257 | 72,5 | -4 | -0,2 | 0 | - | 1 | - | 361 | 11,6 | 0 | 0,1 |
| 113 | | Aschau a.Inn | 1262 | 60,8 | -1 | -0,1 | - | - | - | - | 388 | 18,7 | -0 | -0,1 |
| 114 | | Buchbach, M | 2350 | 81,6 | -7 | -0,3 | - | - | - | - | 284 | 9,8 | 0 | 0,1 |
| 115 | 149 | Egglkofen | 898 | 64,2 | -0 | -0,0 | 0 | - | - | - | 356 | 25,5 | -0 | -0,0 |
| 116 | 152 | Erharting | 786 | 57,5 | -0 | -0,0 | - | - | 2 | - | 408 | 29,8 | - | - |
| 118 | 146 | Gars a.Inn, M | 2484 | 56,9 | -5 | -0,2 | 0 | - | 0 | - | 1315 | 30,1 | 2 | 0,2 |
| 119 | | Haag i.OB, M | 1225 | 60,2 | -2 | -0,2 | 0 | - | - | - | 483 | 23,7 | -0 | -0,0 |
| 120 | 145 | Heldenstein | 1464 | 73,8 | -1 | -0,1 | - | - | 1 | - | 266 | 13,4 | -0 | -0,0 |
| 122 | 148 | Jettenbach | 498 | 54,3 | -0 | -0,0 | - | - | - | - | 328 | 35,8 | - | - |
| 123 | 147 | Kirchdorf | 1416 | 67,4 | -11 | -0,8 | - | - | - | - | 527 | 25,1 | 0 | 0,0 |
| 124 | 148 | Kraiburg a.Inn, M | 1932 | 70,1 | -0 | -0,0 | 0 | - | - | - | 535 | 19,4 | 0 | 0,0 |
| 125 | 150 | Lohkirchen | 1148 | 77,2 | 0 | 0,0 | 3 | - | 0 | - | 254 | 17,1 | -0 | -0,0 |
| 126 | 183 | Maitenbeth | 1253 | 40,5 | -1 | -0,1 | 0 | - | - | - | 1666 | 53,8 | -0 | -0,0 |
| 127 | | Mettenheim | 1983 | 72,8 | -25 | -1,2 | 5 | - | 0 | - | 399 | 14,6 | -1 | -0,3 |
| 128 | | Mühldorf a.Inn, St | 1377 | 46,8 | -10 | -0,7 | 2 | - | - | - | 399 | 13,6 | -0 | -0,0 |
| 129 | 149 | Neumarkt-Sankt Veit,St | 4432 | 72,6 | -1 | -0,0 | 0 | - | - | - | 1165 | 19,1 | -0 | -0,0 |
| 130 | 152 | Niederbergkirchen | 1806 | 73,1 | -0 | -0,0 | 3 | - | 1 | - | 499 | 20,2 | 2 | 0,4 |
| 131 | 152 | Niedertaufkirchen | 1995 | 74,7 | -0 | -0,0 | 2 | - | 1 | - | 538 | 20,1 | 0 | 0,0 |
| 132 | 150 | Oberbergkirchen | 2208 | 80,2 | -9 | -0,4 | - | - | - | - | 378 | 13,7 | 1 | 0,3 |
| 134 | 151 | Oberneukirchen | 1612 | 82,2 | 0 | 0,0 | 0 | - | 3 | - | 243 | 12,4 | 0 | 0,0 |
| 135 | | Obertaufkirchen | 2263 | 71,5 | -2 | -0,1 | - | - | - | - | 662 | 20,9 | 0 | 0,0 |
| 136 | 151 | Polling | 2897 | 66,0 | -5 | -0,2 | 7 | - | 6 | -0 | 1095 | 25,0 | 0 | 0,0 |
| 138 | 145 | Rattenkirchen | 1333 | 67,1 | -0 | -0,0 | 1 | - | 1 | - | 490 | 24,7 | -0 | -0,0 |
| 139 | 183 | Rechtmehring | 1691 | 69,3 | -0 | -0,0 | 0 | - | - | - | 575 | 23,6 | - | - |

| Wasserfläche | | | | Flächen anderer Nutzung | | | | | | Gebiets- fläche | hiervon Siedlungs- und Verkehrsfläche | | | | Gde. Schl. Nr. |
|--------------|-------------------------|--|----|-------------------------|-------------------------|--|----|-----------------|--|--------------------|--|-------------------------|--|----|----------------------|
| insgesamt | | | | insgesamt | | | | darunter Unland | | | | | | | |
| Fläche | Anteil von Sp. 49 | Veränderung 2010 gegenüber 2009 | | Fläche | Anteil von Sp. 49 | Veränderung 2010 gegenüber 2009 | | Fläche | Verän- derung 2010 gegenüber 2009 | | Fläche | Anteil von Sp. 49 | Veränderung 2010 gegenüber 2009 | | |
| ha | % | ha | % | ha | % | ha | % | ha | | | | % | ha | % | |
| 39 | 40 | 41 | 42 | 43 | 44 | 45 | 46 | 47 | 48 | 49 | 50 | 51 | 52 | 53 | |

| | | | | | | | | | | | | | | | |
|------|-----|---|-----|-----|-----|----|------|-----|---|-------|------|------|-----|-----|-----|
| 36 | 1,5 | - | - | 7 | 0,3 | - | - | 7 | - | 2485 | 254 | 10,2 | 5 | 1,9 | 146 |
| 4738 | XX | 0 | 0,0 | 1 | 0,0 | - | - | 1 | - | 4741 | 2 | 0,0 | - | - | 444 |
| 6451 | 8,0 | 0 | 0,0 | 279 | 0,3 | -0 | -0,0 | 157 | 3 | 80437 | 7966 | 9,9 | 135 | 1,7 | |

| | | | | | | | | | | | | | | | |
|-----|-----|----|------|----|-----|----|------|----|----|-------|-----|------|----|-----|--|
| 168 | 3,2 | -0 | -0,1 | 2 | 0,0 | -0 | -0,9 | 1 | - | 5254 | 442 | 8,4 | 8 | 1,7 | |
| 46 | 0,9 | 1 | 1,3 | 81 | 1,5 | 0 | 0,1 | 30 | 2 | 5344 | 568 | 10,6 | 12 | 2,2 | |
| 290 | 6,2 | - | - | 33 | 0,7 | -0 | -1,0 | 6 | - | 4664 | 369 | 7,9 | 4 | 1,1 | |
| 45 | 0,9 | -0 | -0,7 | 17 | 0,3 | -0 | -0,6 | 11 | -0 | 5046 | 472 | 9,3 | 7 | 1,5 | |
| 504 | 4,9 | 0 | 0,0 | 26 | 0,3 | 1 | 2,7 | 21 | 1 | 10256 | 821 | 8,0 | 11 | 1,3 | |
| 38 | 1,8 | - | - | 6 | 0,3 | -0 | -1,3 | 4 | - | 2104 | 428 | 20,3 | 1 | 0,3 | |
| 66 | 1,1 | -0 | -0,0 | 19 | 0,3 | - | - | 16 | 0 | 6240 | 570 | 9,1 | 9 | 1,7 | |

| | | | | | | | | | | | | | | | |
|------|------|----|------|------|------|----|------|------|----|-------|------|------|----|-----|-----|
| 29 | 0,9 | - | - | 66 | 2,0 | - | - | 63 | - | 3279 | 276 | 8,4 | 2 | 0,8 | 111 |
| 58 | 0,7 | 0 | 0,0 | 989 | 12,4 | -0 | -0,0 | 988 | -0 | 7945 | 141 | 1,8 | 2 | 1,7 | 112 |
| 63 | 0,8 | - | - | 254 | 3,3 | - | - | 254 | - | 7582 | 313 | 4,1 | 4 | 1,3 | 114 |
| 34 | 1,0 | - | - | 6 | 0,2 | - | - | 1 | - | 3441 | 341 | 9,9 | 7 | 2,0 | 116 |
| 19 | 0,8 | - | - | 19 | 0,8 | - | - | 17 | - | 2229 | 278 | 12,5 | 2 | 0,6 | 119 |
| 18 | 0,4 | - | - | 11 | 0,2 | 0 | 3,8 | 4 | 0 | 4824 | 619 | 12,8 | 15 | 2,5 | 120 |
| 66 | 1,2 | -0 | -0,5 | 18 | 0,3 | 0 | 1,6 | 17 | 0 | 5391 | 296 | 5,5 | 7 | 2,4 | 123 |
| 152 | 1,2 | 0 | 0,0 | 1856 | 15,2 | -0 | -0,0 | 1856 | -0 | 12224 | 229 | 1,9 | 3 | 1,1 | 124 |
| 41 | 1,3 | 0 | 0,9 | 15 | 0,5 | 2 | 16,9 | 12 | 2 | 3243 | 406 | 12,5 | 2 | 0,5 | 125 |
| 0 | 0,0 | -0 | -8,3 | 2 | 0,1 | 0 | 18,3 | 1 | 0 | 1840 | 201 | 10,9 | 6 | 3,0 | 127 |
| 57 | 1,0 | -0 | -0,0 | 569 | 9,6 | 0 | 0,0 | 568 | 0 | 5911 | 331 | 5,6 | 2 | 0,5 | 129 |
| 301 | 3,8 | - | - | 450 | 5,7 | 1 | 0,2 | 448 | 1 | 7915 | 364 | 4,6 | 2 | 0,6 | 131 |
| 909 | 39,9 | - | - | 5 | 0,2 | 0 | 0,2 | 4 | 0 | 2277 | 188 | 8,2 | 3 | 1,5 | 132 |
| 20 | 0,5 | - | - | 11 | 0,3 | - | - | 11 | - | 4218 | 455 | 10,8 | 6 | 1,4 | 133 |
| 10 | 0,2 | - | - | 16 | 0,4 | 0 | 0,7 | 14 | 0 | 4231 | 341 | 8,1 | 2 | 0,6 | 134 |
| 23 | 0,4 | - | - | 7 | 0,1 | 0 | 2,1 | 7 | 0 | 5124 | 296 | 5,8 | 5 | 1,8 | 136 |
| 175 | 3,8 | - | - | 15 | 0,3 | 1 | 4,7 | 14 | 1 | 4671 | 319 | 6,8 | 3 | 1,0 | 137 |
| 1975 | 2,3 | -0 | -0,0 | 4306 | 5,0 | 5 | 0,1 | 4280 | 5 | 86347 | 5394 | 6,2 | 72 | 1,4 | |

| | | | | | | | | | | | | | | | |
|-----|-----|----|------|----|-----|----|------|----|----|------|-----|------|----|------|-----|
| 49 | 1,6 | 0 | 0,3 | 16 | 0,5 | - | - | 15 | - | 3113 | 421 | 13,5 | 4 | 0,9 | 112 |
| 75 | 3,6 | - | - | 11 | 0,5 | - | - | 10 | - | 2076 | 321 | 15,5 | 1 | 0,2 | 113 |
| 17 | 0,6 | 0 | 0,1 | 7 | 0,2 | -0 | -2,1 | 6 | -0 | 2879 | 221 | 7,7 | 7 | 3,3 | 114 |
| 7 | 0,5 | - | - | 2 | 0,1 | - | - | 1 | - | 1399 | 136 | 9,7 | 0 | 0,3 | 115 |
| 27 | 2,0 | - | - | 8 | 0,6 | - | - | 7 | - | 1368 | 135 | 9,9 | 0 | 0,0 | 116 |
| 220 | 5,0 | 0 | 0,0 | 13 | 0,3 | -0 | -0,4 | 13 | -0 | 4366 | 318 | 7,3 | 4 | 1,2 | 118 |
| 10 | 0,5 | - | - | 15 | 0,7 | - | - | 14 | - | 2037 | 294 | 14,4 | 2 | 0,7 | 119 |
| 35 | 1,8 | - | - | 7 | 0,4 | - | - | 7 | - | 1985 | 211 | 10,6 | 1 | 0,5 | 120 |
| 8 | 0,9 | - | - | 2 | 0,2 | - | - | 2 | - | 917 | 80 | 8,7 | 0 | 0,1 | 122 |
| 7 | 0,3 | 0 | 0,4 | 5 | 0,2 | - | - | 5 | - | 2103 | 147 | 7,0 | 11 | 8,3 | 123 |
| 11 | 0,4 | - | - | 4 | 0,1 | - | - | 4 | - | 2756 | 269 | 9,8 | 0 | 0,1 | 124 |
| 6 | 0,4 | 0 | 0,5 | 0 | 0,0 | - | - | 0 | - | 1488 | 79 | 5,3 | -0 | -0,0 | 125 |
| 5 | 0,2 | 0 | 0,9 | 4 | 0,1 | - | - | 4 | - | 3094 | 155 | 5,0 | 1 | 0,8 | 126 |
| 35 | 1,3 | 0 | 0,0 | 13 | 0,5 | -0 | -0,6 | 12 | -0 | 2724 | 266 | 9,8 | 26 | 10,8 | 127 |
| 252 | 8,6 | -0 | -0,1 | 32 | 1,1 | -0 | -0,9 | 28 | -0 | 2942 | 864 | 29,4 | 11 | 1,3 | 128 |
| 25 | 0,4 | - | - | 5 | 0,1 | - | - | 2 | - | 6107 | 480 | 7,9 | 2 | 0,3 | 129 |
| 10 | 0,4 | -0 | -0,1 | 7 | 0,3 | - | - | 7 | - | 2470 | 148 | 6,0 | 0 | 0,1 | 130 |
| 3 | 0,1 | - | - | 2 | 0,1 | - | - | 2 | - | 2669 | 131 | 4,9 | 0 | 0,3 | 131 |
| 11 | 0,4 | 0 | 0,9 | 4 | 0,2 | 2 | 99,1 | 3 | 1 | 2753 | 152 | 5,5 | 6 | 4,0 | 132 |
| 1 | 0,1 | - | - | 1 | 0,1 | - | - | 1 | - | 1960 | 92 | 4,7 | -0 | -0,0 | 134 |
| 27 | 0,8 | -0 | -0,3 | 4 | 0,1 | -0 | -0,5 | 4 | -0 | 3163 | 206 | 6,5 | 2 | 1,1 | 135 |
| 42 | 1,0 | - | - | 12 | 0,3 | -0 | -0,6 | 11 | -0 | 4385 | 334 | 7,6 | 5 | 1,4 | 136 |
| 18 | 0,9 | 0 | 0,1 | 1 | 0,0 | 0 | 32,8 | 1 | 0 | 1987 | 142 | 7,1 | 0 | 0,2 | 138 |
| 10 | 0,4 | 0 | 0,1 | 8 | 0,3 | - | - | 7 | - | 2438 | 152 | 6,3 | 0 | 0,1 | 139 |

| Gde. Schl. Nr. | VGem. Schl. Nr. | Gebiet | Gebäude- und Freifläche | | | | | | | | Betriebsfläche | | | | | |
|----------------------|-----------------------|--------|-------------------------|-------------------------|--|---|----------|--|--------------------|--|----------------|-------------------------|--|---|----------------------------|--|
| | | | insgesamt | | | | darunter | | | | insgesamt | | | | darunter Abbau- land | |
| | | | | | | | Wohnen | | Gewerbe/ Industrie | | | | | | | |
| | | | Fläche | Anteil von Sp. 49 | Veränderung 2010 gegenüber 2009 | | Fläche | Verän- derung 2010 gegen- über 2009 | Fläche | Verän- derung 2010 gegen- über 2009 | Fläche | Anteil von Sp. 49 | Veränderung 2010 gegenüber 2009 | | Fläche | Verän- derung 2010 gegen- über 2009 |
| | | | ha | % | ha | % | ha | | | | ha | % | ha | % | ha | |
| 1 | 2 | 3 | 4 | 5 | 6 | 7 | 8 | 9 | 10 | 11 | 12 | 13 | 14 | | | |

183 Noch Lkr. Mühldorf a.Inn

| | | | | | | | | | | | | | | | | |
|-----|-----|-----------------------------|------|------|----|-----|------|----|-----|----|-----|-----|----|------|-----|----|
| 140 | 147 | Reichertshaim | 90 | 2,9 | 5 | 5,3 | 24 | 1 | 5 | - | 4 | 0,1 | - | - | 1 | - |
| 143 | 150 | Schönberg | 68 | 2,7 | 2 | 3,5 | 12 | 0 | 3 | 0 | 3 | 0,1 | 0 | 1,5 | - | - |
| 144 | | Schwindegg | 128 | 6,2 | 1 | 0,8 | 61 | - | 19 | - | 1 | 0,0 | - | - | - | - |
| 145 | 148 | Taufkirchen | 73 | 2,9 | 1 | 1,1 | 21 | 0 | 13 | - | 7 | 0,3 | 0 | 6,5 | 6 | - |
| 147 | 146 | Unterreit | 92 | 2,9 | 0 | 0,2 | 26 | 0 | 8 | -0 | 3 | 0,1 | - | - | 2 | - |
| 148 | | Waldkraiburg, St | 486 | 22,6 | 1 | 0,2 | 303 | -1 | 88 | - | 9 | 0,4 | - | - | 1 | - |
| 151 | 150 | Zangberg | 45 | 4,6 | 1 | 2,1 | 23 | 0 | 1 | - | 1 | 0,1 | -0 | -3,4 | - | - |
| 444 | | Gemeindefreie Gebiete | - | - | - | - | - | - | - | - | 1 | 0,1 | - | - | - | - |
| | | Insgesamt | 4157 | 5,2 | 53 | 1,3 | 1742 | 11 | 594 | -1 | 242 | 0,3 | 9 | 3,7 | 167 | -3 |

Dar. Verwaltungsgemeinschaft(en)

| | | | | | | | | | | | | | | | | |
|-----|--|---------------------------|-----|-----|---|-----|-----|---|----|----|----|-----|----|-------|----|----|
| 145 | | Heldenstein | 149 | 3,8 | 1 | 0,8 | 65 | 1 | 9 | - | 8 | 0,2 | 0 | 5,4 | 5 | -0 |
| 146 | | Gars a.Inn | 264 | 3,5 | 3 | 1,2 | 95 | 0 | 22 | 0 | 21 | 0,3 | -2 | -7,4 | 18 | -2 |
| 147 | | Reichertshaim | 167 | 3,2 | 5 | 3,0 | 46 | 1 | 20 | - | 16 | 0,3 | 11 | XX | 2 | - |
| 148 | | Kraiburg a.Inn | 235 | 3,8 | 1 | 0,5 | 104 | 0 | 22 | -0 | 14 | 0,2 | 0 | 3,2 | 11 | - |
| 149 | | Neumarkt-Sankt Veit | 310 | 4,1 | 2 | 0,5 | 124 | 1 | 30 | -0 | 5 | 0,1 | 0 | 4,9 | 2 | - |
| 150 | | Oberbergkirchen | 237 | 3,1 | 8 | 3,6 | 75 | 0 | 12 | 0 | 8 | 0,1 | 0 | 0,3 | 0 | - |
| 151 | | Polling | 243 | 3,8 | 4 | 1,9 | 90 | 2 | 35 | 1 | 21 | 0,3 | - | - | 18 | - |
| 152 | | Rohrbach | 177 | 2,7 | 1 | 0,3 | 56 | 0 | 7 | 0 | 6 | 0,1 | -2 | -23,7 | 4 | -2 |
| 183 | | Maitenbeth | 173 | 3,1 | 1 | 0,4 | 68 | 1 | 15 | -0 | 15 | 0,3 | - | - | 13 | - |

184 Lkr. München

| | | | | | | | | | | | | | | | | |
|-----|--|------------------------------|------|------|----|------|------|----|-----|----|-----|-----|----|-------|-----|----|
| 112 | | Aschheim | 254 | 9,1 | 2 | 0,7 | 77 | 2 | 27 | -7 | 55 | 1,9 | 3 | 5,8 | 54 | 3 |
| 113 | | Baierbrunn | 96 | 13,3 | 1 | 1,0 | 54 | 0 | 10 | 0 | 1 | 0,2 | -1 | -38,4 | 0 | -1 |
| 114 | | Brunnthal | 168 | 6,2 | 5 | 3,0 | 85 | 0 | 16 | 1 | 29 | 1,1 | 5 | 23,0 | 27 | 5 |
| 118 | | Feldkirchen | 168 | 26,2 | 1 | 0,7 | 68 | 2 | 34 | 1 | 32 | 4,9 | -0 | -1,2 | 25 | - |
| 119 | | Garching b.München, St | 566 | 20,1 | -9 | -1,6 | 125 | 3 | 141 | 3 | 34 | 1,2 | -0 | -0,1 | 14 | - |
| 120 | | Gräfelfing | 364 | 38,0 | 1 | 0,3 | 289 | 1 | 16 | 0 | 17 | 1,7 | - | - | 16 | - |
| 121 | | Grasbrunn | 145 | 6,2 | 0 | 0,3 | 90 | 0 | 3 | -0 | 18 | 0,8 | - | - | 17 | - |
| 122 | | Grünwald | 417 | 54,6 | 0 | 0,0 | 331 | 1 | 24 | 1 | - | - | - | - | - | - |
| 123 | | Haar | 344 | 26,7 | 3 | 0,7 | 174 | 1 | 9 | - | 17 | 1,3 | - | - | 15 | - |
| 127 | | Höhenkirchen-Sieg. | 158 | 10,4 | 8 | 5,2 | 99 | 1 | 5 | - | 5 | 0,4 | -2 | -27,3 | - | - |
| 129 | | Hohenbrunn | 244 | 14,5 | 1 | 0,3 | 136 | 1 | 32 | - | - | - | - | - | - | - |
| 130 | | Ismaning | 363 | 9,0 | 4 | 1,1 | 159 | 2 | 32 | 1 | 6 | 0,1 | - | - | 2 | - |
| 131 | | Kirchheim b.München | 277 | 17,8 | 1 | 0,3 | 104 | 2 | 72 | - | 2 | 0,1 | -1 | -27,6 | - | - |
| 132 | | Neuried | 119 | 12,4 | -2 | -1,8 | 84 | 1 | 9 | 0 | 6 | 0,6 | - | - | 6 | - |
| 134 | | Oberhaching | 351 | 10,6 | 3 | 1,0 | 223 | 1 | 15 | -0 | 7 | 0,2 | 1 | 10,4 | 5 | 1 |
| 135 | | Oberschleißheim | 325 | 10,7 | 4 | 1,4 | 107 | -0 | 30 | 0 | 2 | 0,1 | - | - | - | - |
| 136 | | Ottobrunn | 340 | 65,0 | -0 | -0,0 | 237 | -0 | 44 | - | 0 | 0,1 | - | - | - | - |
| 137 | | Aying | 166 | 3,7 | 6 | 3,9 | 72 | 2 | 11 | 1 | 10 | 0,2 | 0 | 2,9 | 8 | - |
| 138 | | Planegg | 234 | 21,9 | 1 | 0,4 | 122 | -0 | 8 | -0 | 78 | 7,3 | - | - | 71 | - |
| 139 | | Pullach i.Isartal | 248 | 33,5 | 1 | 0,5 | 177 | -0 | 24 | 2 | 4 | 0,5 | -1 | -21,5 | 2 | - |
| 140 | | Putzbrunn | 134 | 12,0 | 5 | 4,0 | 59 | 1 | 16 | - | 3 | 0,3 | - | - | 2 | - |
| 141 | | Sauerlach | 230 | 4,3 | 2 | 1,0 | 119 | 1 | 20 | 1 | 18 | 0,3 | - | - | 15 | - |
| 142 | | Schäftlarn | 170 | 10,2 | 5 | 2,9 | 121 | 2 | 4 | -0 | 3 | 0,2 | - | - | 0 | - |
| 144 | | Straßlach-Dingharting | 138 | 4,9 | 6 | 4,3 | 83 | 1 | 4 | 0 | 3 | 0,1 | - | - | 1 | - |
| 145 | | Taufkirchen | 296 | 13,5 | 5 | 1,7 | 139 | -0 | 56 | 1 | 2 | 0,1 | 0 | 1,4 | - | - |
| 146 | | Neubiberg | 293 | 50,8 | -0 | -0,0 | 133 | -0 | 2 | 0 | 11 | 1,9 | - | - | - | - |
| 147 | | Unterföhring | 237 | 18,5 | 0 | 0,1 | 75 | 1 | 53 | 1 | 15 | 1,1 | - | - | - | - |
| 148 | | Unterhaching | 297 | 28,6 | 1 | 0,4 | 180 | 1 | 11 | - | 2 | 0,2 | - | - | 0 | - |
| 149 | | Unterschleißheim, St | 465 | 31,2 | 4 | 0,8 | 228 | 2 | 106 | 0 | 5 | 0,3 | - | - | - | - |
| 444 | | Gemeindefreie Gebiete | 2 | 0,0 | -0 | -1,9 | 0 | - | - | - | 3 | 0,0 | -1 | -18,1 | 3 | -1 |
| | | Insgesamt | 7609 | 11,4 | 59 | 0,8 | 3949 | 28 | 834 | 6 | 388 | 0,6 | 4 | 1,0 | 284 | 7 |

185 Lkr. Neuburg-Schrobenhausen

| | | | | | | | | | | | | | | | | |
|-----|-----|-------------------|-----|-----|---|-----|----|---|----|---|----|-----|---|------|----|---|
| 113 | | Aresing | 152 | 5,1 | 3 | 1,8 | 57 | 2 | 14 | - | 13 | 0,4 | - | - | 8 | - |
| 116 | 155 | Berg im Gau | 81 | 3,6 | 2 | 1,9 | 23 | 0 | 3 | - | 9 | 0,4 | 1 | 14,7 | 5 | - |
| 118 | 154 | Bergheim | 90 | 3,1 | 1 | 0,8 | 41 | 1 | 2 | - | 23 | 0,8 | - | - | 15 | - |

| Erholungsfläche | | | | | | Verkehrsfläche | | | | | | Gde. Schl. Nr. |
|-----------------|-------------------------|--|----|-------------------------|--|----------------|-------------------------|--|----|-----------------------------------|--|----------------------|
| insgesamt | | | | darunter Grünanlagen | | insgesamt | | | | darunter Straßen, Wege, Plätze | | |
| Fläche | Anteil von Sp. 49 | Veränderung 2010 gegenüber 2009 | | Flächen | Veränderung 2010 gegenüber 2009 | Fläche | Anteil von Sp. 49 | Veränderung 2010 gegenüber 2009 | | Fläche | Veränderung 2010 gegenüber 2009 | |
| ha | % | ha | % | ha | | ha | % | ha | % | ha | | |
| 15 | 16 | 17 | 18 | 19 | 20 | 21 | 22 | 23 | 24 | 25 | 26 | |

| | | | | | | | | | | | | |
|-----|-----|----|------|-----|----|------|-----|----|------|------|----|-----|
| 5 | 0,1 | -0 | -1,7 | 2 | - | 84 | 2,7 | 0 | 0,1 | 84 | 0 | 140 |
| 3 | 0,1 | - | - | 0 | - | 94 | 3,7 | 0 | 0,1 | 94 | - | 143 |
| 9 | 0,4 | - | - | 3 | - | 93 | 4,5 | -0 | -0,1 | 80 | -0 | 144 |
| 2 | 0,1 | - | - | 1 | - | 59 | 2,3 | - | - | 59 | - | 145 |
| 19 | 0,6 | 0 | 1,7 | 1 | - | 79 | 2,5 | 0 | 0,1 | 69 | 0 | 147 |
| 76 | 3,5 | -2 | -3,0 | 63 | -2 | 157 | 7,3 | 0 | 0,2 | 134 | 2 | 148 |
| 4 | 0,4 | - | - | 2 | - | 26 | 2,7 | 0 | 1,6 | 26 | 0 | 151 |
| - | - | - | - | - | - | 18 | 2,5 | - | - | 12 | - | 444 |
| 352 | 0,4 | -2 | -0,6 | 143 | -3 | 2885 | 3,6 | 31 | 1,1 | 2550 | 32 | |

| | | | | | | | | | | | | |
|----|-----|----|------|----|---|-----|-----|----|------|-----|----|--|
| 8 | 0,2 | - | - | 4 | - | 193 | 4,8 | -0 | -0,1 | 174 | 0 | |
| 24 | 0,3 | 0 | 1,7 | 3 | 0 | 219 | 2,9 | 1 | 0,4 | 172 | 1 | |
| 6 | 0,1 | -0 | -1,4 | 2 | - | 140 | 2,7 | 0 | 0,2 | 140 | 0 | |
| 74 | 1,2 | 0 | 0,1 | 6 | - | 172 | 2,8 | -0 | -0,0 | 158 | 0 | |
| 20 | 0,3 | - | - | 14 | - | 281 | 3,7 | 0 | 0,0 | 224 | 0 | |
| 12 | 0,2 | - | - | 4 | - | 219 | 2,8 | 1 | 0,6 | 219 | 1 | |
| 8 | 0,1 | 0 | 4,1 | 2 | 0 | 171 | 2,7 | -0 | -0,1 | 158 | -0 | |
| 11 | 0,2 | 0 | 0,3 | 6 | - | 223 | 3,4 | 0 | 0,0 | 196 | 0 | |
| 6 | 0,1 | 0 | 6,9 | 1 | - | 126 | 2,3 | 0 | 0,3 | 124 | 0 | |

| | | | | | | | | | | | | |
|------|-----|----|-------|-----|----|------|------|----|------|------|----|-----|
| 102 | 3,6 | 8 | 8,8 | 40 | 3 | 203 | 7,2 | 2 | 0,9 | 200 | 2 | 112 |
| 2 | 0,2 | 1 | 48,7 | 1 | 0 | 39 | 5,4 | 0 | 0,9 | 33 | 0 | 113 |
| 35 | 1,3 | 0 | 0,8 | 3 | 0 | 198 | 7,4 | 1 | 0,5 | 197 | 0 | 114 |
| 11 | 1,8 | - | - | 5 | - | 92 | 14,4 | -0 | -0,1 | 79 | -0 | 118 |
| 54 | 1,9 | 1 | 2,2 | 30 | -0 | 232 | 8,2 | 8 | 3,7 | 203 | 6 | 119 |
| 49 | 5,1 | - | - | 41 | - | 123 | 12,8 | -0 | -0,0 | 113 | 2 | 120 |
| 42 | 1,8 | 0 | 0,7 | 7 | - | 114 | 4,8 | 0 | 0,1 | 109 | 0 | 121 |
| 21 | 2,8 | - | - | 8 | - | 80 | 10,5 | 0 | 0,1 | 76 | 0 | 122 |
| 41 | 3,1 | -0 | -0,7 | 11 | -0 | 119 | 9,2 | 2 | 1,4 | 98 | 0 | 123 |
| 13 | 0,9 | 0 | 3,2 | 6 | 0 | 82 | 5,4 | 2 | 2,0 | 70 | 1 | 127 |
| 8 | 0,4 | - | - | 6 | - | 127 | 7,5 | -0 | -0,1 | 118 | 0 | 129 |
| 45 | 1,1 | -0 | -0,1 | 18 | -0 | 206 | 5,1 | 3 | 1,5 | 190 | 2 | 130 |
| 38 | 2,4 | -0 | -0,0 | 21 | -0 | 136 | 8,8 | 0 | 0,0 | 128 | 0 | 131 |
| 13 | 1,4 | 3 | 30,0 | 8 | 1 | 46 | 4,7 | -0 | -0,6 | 44 | -0 | 132 |
| 25 | 0,8 | -1 | -4,0 | 9 | - | 155 | 4,7 | 5 | 3,5 | 132 | 3 | 134 |
| 131 | 4,3 | 2 | 1,6 | 68 | 2 | 228 | 7,5 | 16 | 7,6 | 174 | 1 | 135 |
| 18 | 3,5 | 2 | 13,6 | 12 | - | 83 | 15,9 | 1 | 0,6 | 80 | 1 | 136 |
| 7 | 0,2 | - | - | 1 | - | 134 | 3,0 | 1 | 0,9 | 120 | 1 | 137 |
| 19 | 1,8 | - | - | 11 | - | 73 | 6,8 | 0 | 0,6 | 66 | 0 | 138 |
| 20 | 2,8 | 5 | 29,7 | 13 | 5 | 77 | 10,3 | -0 | -0,2 | 65 | 0 | 139 |
| 7 | 0,7 | 1 | 10,2 | 2 | 1 | 72 | 6,4 | 1 | 2,1 | 72 | 1 | 140 |
| 8 | 0,2 | 0 | 1,9 | 2 | 0 | 166 | 3,1 | 4 | 2,4 | 145 | 2 | 141 |
| 8 | 0,5 | -1 | -10,7 | 4 | -1 | 70 | 4,2 | 0 | 0,1 | 64 | 0 | 142 |
| 76 | 2,7 | -0 | -0,2 | 2 | - | 63 | 2,2 | -0 | -0,0 | 63 | -0 | 144 |
| 48 | 2,2 | -2 | -3,4 | 21 | -0 | 177 | 8,1 | 0 | 0,1 | 173 | 0 | 145 |
| 29 | 5,0 | 0 | 0,1 | 21 | 0 | 78 | 13,6 | -0 | -0,4 | 67 | 0 | 146 |
| 51 | 3,9 | - | - | 16 | - | 140 | 11,0 | 0 | 0,1 | 124 | 0 | 147 |
| 45 | 4,4 | 0 | 0,1 | 17 | 0 | 145 | 14,0 | 0 | 0,0 | 135 | -0 | 148 |
| 56 | 3,7 | 0 | 0,7 | 43 | 0 | 169 | 11,4 | 1 | 0,6 | 159 | 2 | 149 |
| 1 | 0,0 | -0 | -3,7 | 1 | -0 | 204 | 1,8 | -9 | -4,1 | 192 | -3 | 444 |
| 1024 | 1,5 | 20 | 2,0 | 449 | 12 | 3831 | 5,7 | 39 | 1,0 | 3488 | 20 | |

| | | | | | | | | | | | | |
|---|-----|---|---|---|---|-----|-----|----|------|-----|----|-----|
| 7 | 0,2 | - | - | 1 | - | 153 | 5,1 | 0 | 0,2 | 153 | 0 | 113 |
| 3 | 0,1 | - | - | 1 | - | 71 | 3,2 | - | - | 71 | - | 116 |
| 7 | 0,3 | - | - | 4 | - | 127 | 4,4 | -0 | -0,1 | 127 | -0 | 118 |

| Gde. Schl. Nr. | VGem. Schl. Nr. | Gebiet | Landwirtschaftsfläche | | | | | | | | Waldfläche | | | |
|----------------------------------|-----------------------|------------------------------|-----------------------|-------------------------|--|------|----------|--|--------|--|------------|-------------------------|--|------|
| | | | insgesamt | | | | darunter | | | | insgesamt | | | |
| | | | | | | | Moor | | Heide | | | | | |
| | | | Fläche | Anteil von Sp. 49 | Veränderung 2010 gegenüber 2009 | | Fläche | Veränderung 2010 gegenüber 2009 | Fläche | Veränderung 2010 gegenüber 2009 | Fläche | Anteil von Sp. 49 | Veränderung 2010 gegenüber 2009 | |
| | | | | | | | | | | | | | | |
| | | | 27 | 28 | 29 | 30 | 31 | 32 | 33 | 34 | 35 | 36 | 37 | 38 |
| 183 Noch Lkr. Mühldorf a.Inn | | | | | | | | | | | | | | |
| 140 | 147 | Reichertshaim | 2359 | 75,2 | -5 | -0,2 | - | - | - | - | 582 | 18,5 | - | - |
| 143 | 150 | Schönberg | 1864 | 73,6 | -2 | -0,1 | 0 | - | 0 | - | 473 | 18,7 | - | - |
| 144 | | Schwindegg | 1604 | 77,2 | -1 | -0,1 | - | - | - | - | 170 | 8,2 | 0 | 0,0 |
| 145 | 148 | Taufkirchen | 1777 | 70,2 | -1 | -0,1 | - | - | 0 | - | 603 | 23,8 | - | - |
| 147 | 146 | Unterreit | 2070 | 64,3 | -1 | -0,0 | 0 | - | - | - | 895 | 27,8 | 0 | 0,0 |
| 148 | | Waldkraiburg, St | 701 | 32,5 | - | - | - | - | 0 | - | 344 | 16,0 | 1 | 0,3 |
| 151 | 150 | Zangberg | 783 | 79,5 | -1 | -0,2 | - | - | - | - | 115 | 11,7 | - | - |
| 444 | | Gemeindefreie Gebiete | 0 | 0,1 | - | - | - | - | - | - | 693 | 97,4 | - | - |
| | | Insgesamt | 53731 | 66,7 | -99 | -0,2 | 25 | - | 15 | -0 | 17491 | 21,7 | 6 | 0,0 |
| Dar. Verwaltungsgemeinschaft(en) | | | | | | | | | | | | | | |
| | 145 | Heldenstein | 2797 | 70,4 | -1 | -0,0 | 1 | - | 2 | - | 756 | 19,0 | -0 | -0,0 |
| | 146 | Gars a.Inn | 4555 | 60,0 | -6 | -0,1 | 1 | - | 0 | - | 2210 | 29,1 | 3 | 0,1 |
| | 147 | Reichertshaim | 3776 | 72,0 | -16 | -0,4 | - | - | - | - | 1109 | 21,2 | 0 | 0,0 |
| | 148 | Kraiburg a.Inn | 4208 | 67,8 | -2 | -0,0 | 0 | - | 0 | - | 1466 | 23,6 | 0 | 0,0 |
| | 149 | Neumarkt-Sankt Veit | 5330 | 71,0 | -2 | -0,0 | 1 | - | - | - | 1522 | 20,3 | -0 | -0,0 |
| | 150 | Oberbergkirchen | 6002 | 77,4 | -13 | -0,2 | 3 | - | 1 | - | 1221 | 15,7 | 1 | 0,1 |
| | 151 | Polling | 4508 | 71,0 | -5 | -0,1 | 7 | - | 9 | -0 | 1338 | 21,1 | 0 | 0,0 |
| | 152 | Rohrbach | 4587 | 70,5 | -1 | -0,0 | 4 | - | 3 | - | 1445 | 22,2 | 2 | 0,1 |
| | 183 | Maitenbeth | 2944 | 53,2 | -1 | -0,0 | 0 | - | - | - | 2241 | 40,5 | -0 | -0,0 |
| 184 Lkr. München | | | | | | | | | | | | | | |
| 112 | | Aschheim | 1555 | 55,5 | -15 | -1,0 | 2 | - | 1 | - | 85 | 3,0 | 0 | 0,5 |
| 113 | | Baierbrunn | 184 | 25,6 | -2 | -1,1 | - | - | - | - | 380 | 52,6 | 1 | 0,3 |
| 114 | | Brunnthal | 959 | 35,6 | -5 | -0,6 | - | - | 0 | - | 1294 | 48,1 | -4 | -0,3 |
| 118 | | Feldkirchen | 326 | 50,8 | -1 | -0,2 | - | - | 3 | - | 2 | 0,3 | - | - |
| 119 | | Garching b.München, St | 1394 | 49,5 | -9 | -0,7 | - | - | 205 | 2 | 434 | 15,4 | 9 | 2,2 |
| 120 | | Gräfelfing | 145 | 15,2 | -1 | -0,8 | - | - | - | - | 247 | 25,8 | 0 | 0,0 |
| 121 | | Grasbrunn | 930 | 39,4 | -1 | -0,1 | - | - | - | - | 1106 | 46,9 | - | - |
| 122 | | Grünwald | 48 | 6,3 | -0 | -0,3 | - | - | - | - | 162 | 21,2 | - | - |
| 123 | | Haar | 607 | 47,0 | -4 | -0,6 | - | - | - | - | 155 | 12,0 | - | - |
| 127 | | Höhenkirchen-Sieg. | 601 | 39,5 | -5 | -0,9 | - | - | - | - | 652 | 42,9 | -2 | -0,4 |
| 129 | | Hohenbrunn | 527 | 31,3 | -1 | -0,1 | 3 | - | - | - | 770 | 45,8 | -0 | -0,0 |
| 130 | | Ismaning | 2770 | 68,9 | -7 | -0,3 | - | - | - | - | 451 | 11,2 | 1 | 0,1 |
| 131 | | Kirchheim b.München | 897 | 57,8 | -0 | -0,0 | - | - | 0 | - | 23 | 1,5 | - | - |
| 132 | | Neuried | 52 | 5,4 | -1 | -2,7 | - | - | - | - | 726 | 75,4 | - | - |
| 134 | | Oberhaching | 1066 | 32,2 | 2 | 0,2 | - | - | 0 | - | 1687 | 51,0 | 634 | 60,2 |
| 135 | | Oberschleißheim | 1161 | 38,3 | -8 | -0,7 | - | - | - | - | 1104 | 36,4 | 1 | 0,1 |
| 136 | | Ottobrunn | 36 | 6,9 | -3 | -7,7 | - | - | - | - | 35 | 6,8 | 0 | 1,3 |
| 137 | | Aying | 1927 | 42,8 | -5 | -0,3 | 3 | - | - | - | 2238 | 49,7 | -1 | -0,1 |
| 138 | | Planegg | 172 | 16,1 | -1 | -0,8 | - | - | 0 | - | 482 | 45,1 | 0 | 0,0 |
| 139 | | Pullach i.Isartal | 50 | 6,7 | -4 | -7,8 | - | - | - | - | 284 | 38,3 | 0 | 0,2 |
| 140 | | Putzbrunn | 467 | 41,8 | -7 | -1,5 | - | - | - | - | 425 | 38,0 | -0 | -0,0 |
| 141 | | Sauerlach | 1810 | 33,6 | 9 | 0,5 | 1 | - | 3 | - | 3142 | 58,3 | 523 | 20,0 |
| 142 | | Schäftlarn | 664 | 39,7 | -4 | -0,7 | - | - | 0 | - | 748 | 44,8 | 1 | 0,1 |
| 144 | | Straßlach-Dingharting | 1240 | 43,7 | -5 | -0,4 | 10 | - | - | - | 1250 | 44,1 | -1 | -0,1 |
| 145 | | Taufkirchen | 767 | 34,9 | -12 | -1,5 | - | - | - | - | 885 | 40,2 | 1 | 0,1 |
| 146 | | Neubiberg | 128 | 22,2 | -0 | -0,1 | - | - | - | - | 33 | 5,7 | 0 | 1,3 |
| 147 | | Unterföhring | 612 | 47,8 | -0 | -0,0 | - | - | - | - | 30 | 2,3 | - | - |
| 148 | | Unterhaching | 483 | 46,5 | -1 | -0,3 | - | - | 1 | - | 59 | 5,7 | - | - |
| 149 | | Unterschleißheim, St | 700 | 46,9 | -5 | -0,7 | - | - | 6 | - | 53 | 3,5 | -0 | -0,1 |
| 444 | | Gemeindefreie Gebiete | 171 | 1,5 | -16 | -8,6 | 1 | - | 25 | -0 | 10692 | 95,8 | -1156 | -9,8 |
| | | Insgesamt | 22447 | 33,7 | -115 | -0,5 | 20 | - | 245 | 1 | 29633 | 44,4 | 7 | 0,0 |
| 185 Lkr. Neuburg-Schrobenhausen | | | | | | | | | | | | | | |
| 113 | | Aresing | 2031 | 68,0 | -3 | -0,1 | 1 | - | 1 | - | 614 | 20,6 | -0 | -0,0 |
| 116 | 155 | Berg im Gau | 2032 | 89,9 | -3 | -0,1 | - | - | - | - | 43 | 1,9 | - | - |
| 118 | 154 | Bergheim | 1577 | 54,5 | -0 | -0,0 | - | - | 1 | - | 920 | 31,8 | -0 | -0,0 |

| Wasserfläche | | | | Flächen anderer Nutzung | | | | | | Gebiets- fläche | hiervon Siedlungs- und Verkehrsfläche | | | | Gde. Schl. Nr. |
|--------------|-------------------------|--|----|-------------------------|-------------------------|--|----|-----------------|--|--------------------|--|-------------------------|--|----|----------------------|
| insgesamt | | | | insgesamt | | | | darunter Unland | | | | | | | |
| Fläche | Anteil von Sp. 49 | Veränderung 2010 gegenüber 2009 | | Fläche | Anteil von Sp. 49 | Veränderung 2010 gegenüber 2009 | | Fläche | Verän- derung 2010 gegenüber 2009 | | Fläche | Anteil von Sp. 49 | Veränderung 2010 gegenüber 2009 | | |
| ha | % | ha | % | ha | % | ha | % | ha | | | | % | ha | % | |
| 39 | 40 | 41 | 42 | 43 | 44 | 45 | 46 | 47 | 48 | 49 | 50 | 51 | 52 | 53 | |

| | | | | | | | | | | | | | | | |
|------|------|---|-----|-----|-----|----|------|-----|----|-------|------|------|----|------|-----|
| 10 | 0,3 | 0 | 0,1 | 4 | 0,1 | - | - | 4 | - | 3138 | 181 | 5,8 | 5 | 2,6 | 140 |
| 26 | 1,0 | - | - | 2 | 0,1 | - | - | 2 | - | 2534 | 169 | 6,7 | 2 | 1,5 | 143 |
| 67 | 3,2 | - | - | 5 | 0,3 | -0 | -2,4 | 4 | -0 | 2077 | 231 | 11,1 | 1 | 0,4 | 144 |
| 5 | 0,2 | - | - | 6 | 0,2 | - | - | 5 | - | 2533 | 137 | 5,4 | 1 | 0,9 | 145 |
| 59 | 1,8 | - | - | 1 | 0,0 | - | - | 1 | - | 3219 | 191 | 5,9 | 1 | 0,3 | 147 |
| 356 | 16,5 | 0 | 0,0 | 25 | 1,2 | - | - | 15 | - | 2155 | 738 | 34,2 | -1 | -0,2 | 148 |
| 9 | 0,9 | 0 | 1,1 | 0 | 0,0 | - | - | 0 | - | 984 | 77 | 7,8 | 1 | 1,7 | 151 |
| - | - | - | - | - | - | - | - | - | - | 712 | 18 | 2,6 | - | - | 444 |
| 1446 | 1,8 | 0 | 0,0 | 228 | 0,3 | 2 | 0,7 | 198 | 0 | 80531 | 7498 | 9,3 | 94 | 1,3 | |

| | | | | | | | | | | | | | | | |
|-----|-----|----|------|----|-----|----|------|----|----|------|-----|-----|----|-----|--|
| 53 | 1,3 | 0 | 0,0 | 8 | 0,2 | 0 | 2,7 | 7 | 0 | 3972 | 353 | 8,9 | 1 | 0,4 | |
| 279 | 3,7 | 0 | 0,0 | 14 | 0,2 | -0 | -0,3 | 14 | -0 | 7585 | 509 | 6,7 | 4 | 0,9 | |
| 18 | 0,3 | 0 | 0,2 | 9 | 0,2 | - | - | 9 | - | 5241 | 328 | 6,3 | 16 | 5,1 | |
| 25 | 0,4 | - | - | 12 | 0,2 | - | - | 11 | - | 6206 | 486 | 7,8 | 2 | 0,3 | |
| 32 | 0,4 | - | - | 6 | 0,1 | - | - | 4 | - | 7506 | 616 | 8,2 | 2 | 0,3 | |
| 52 | 0,7 | 0 | 0,4 | 7 | 0,1 | 2 | 44,2 | 5 | 1 | 7759 | 477 | 6,1 | 10 | 2,1 | |
| 44 | 0,7 | - | - | 13 | 0,2 | -0 | -0,5 | 12 | -0 | 6345 | 427 | 6,7 | 5 | 1,1 | |
| 40 | 0,6 | -0 | -0,0 | 18 | 0,3 | - | - | 16 | - | 6507 | 415 | 6,4 | 1 | 0,2 | |
| 16 | 0,3 | 0 | 0,4 | 12 | 0,2 | - | - | 11 | - | 5532 | 308 | 5,6 | 1 | 0,5 | |

| | | | | | | | | | | | | | | | |
|------|------|----|------|-----|-----|-----|-------|-----|-----|-------|-------|------|-----|------|-----|
| 494 | 17,6 | - | - | 56 | 2,0 | -0 | -0,2 | 4 | - | 2805 | 561 | 20,0 | 12 | 2,2 | 112 |
| 14 | 1,9 | - | - | 6 | 0,8 | - | - | 0 | - | 721 | 138 | 19,2 | 2 | 1,5 | 113 |
| - | - | - | - | 8 | 0,3 | -2 | -20,9 | 5 | -2 | 2692 | 405 | 15,0 | 6 | 1,6 | 114 |
| - | - | - | - | 10 | 1,6 | - | - | 5 | - | 641 | 281 | 43,8 | 1 | 0,2 | 118 |
| 41 | 1,4 | - | - | 62 | 2,2 | -0 | -0,1 | 47 | - | 2817 | 874 | 31,0 | 0 | 0,0 | 119 |
| 3 | 0,4 | - | - | 10 | 1,0 | - | - | 5 | - | 957 | 540 | 56,4 | 1 | 0,2 | 120 |
| - | - | - | - | 4 | 0,2 | - | - | 2 | - | 2359 | 305 | 12,9 | 1 | 0,3 | 121 |
| 21 | 2,8 | - | - | 14 | 1,8 | - | - | - | - | 763 | 529 | 69,3 | 0 | 0,0 | 122 |
| 1 | 0,0 | - | - | 7 | 0,6 | - | - | 1 | - | 1290 | 512 | 39,7 | 4 | 0,8 | 123 |
| - | - | - | - | 8 | 0,5 | - | - | 4 | - | 1519 | 260 | 17,1 | 8 | 3,1 | 127 |
| - | - | - | - | 7 | 0,4 | - | - | 4 | - | 1682 | 381 | 22,6 | 1 | 0,2 | 129 |
| 113 | 2,8 | -0 | -0,1 | 65 | 1,6 | - | - | 10 | - | 4020 | 624 | 15,5 | 7 | 1,1 | 130 |
| 174 | 11,2 | - | - | 5 | 0,3 | - | - | 1 | - | 1551 | 453 | 29,2 | 0 | 0,0 | 131 |
| - | - | - | - | 0 | 0,0 | -0 | -20,0 | 0 | - | 963 | 178 | 18,5 | 1 | 0,4 | 132 |
| 3 | 0,1 | 0 | 1,6 | 11 | 0,3 | 0 | 0,1 | 6 | 0 | 3305 | 535 | 16,2 | 7 | 1,4 | 134 |
| 39 | 1,3 | 0 | 0,1 | 40 | 1,3 | -16 | -28,8 | 29 | -16 | 3031 | 690 | 22,8 | 23 | 3,4 | 135 |
| - | - | - | - | 10 | 2,0 | - | - | 0 | - | 523 | 452 | 86,3 | 3 | 0,6 | 136 |
| 5 | 0,1 | -0 | -1,9 | 12 | 0,3 | -1 | -7,2 | 11 | -1 | 4500 | 310 | 6,9 | 8 | 2,6 | 137 |
| 2 | 0,2 | - | - | 8 | 0,8 | 0 | 2,2 | 4 | 0 | 1068 | 337 | 31,5 | 1 | 0,4 | 138 |
| 42 | 5,6 | - | - | 17 | 2,3 | -1 | -5,8 | 1 | - | 740 | 352 | 47,6 | 5 | 1,4 | 139 |
| - | - | - | - | 10 | 0,9 | - | - | 7 | - | 1117 | 217 | 19,4 | 7 | 3,5 | 140 |
| 1 | 0,0 | 0 | 1,2 | 13 | 0,2 | -0 | -0,2 | 4 | 1 | 5387 | 408 | 7,6 | 6 | 1,6 | 141 |
| 3 | 0,2 | - | - | 5 | 0,3 | - | - | 1 | - | 1671 | 252 | 15,1 | 4 | 1,5 | 142 |
| 39 | 1,4 | - | - | 26 | 0,9 | -0 | -0,3 | 17 | - | 2834 | 280 | 9,9 | 5 | 2,0 | 144 |
| 3 | 0,1 | - | - | 21 | 0,9 | 7 | 56,7 | 12 | 7 | 2200 | 527 | 24,0 | 3 | 0,6 | 145 |
| 1 | 0,1 | - | - | 4 | 0,7 | - | - | - | - | 577 | 414 | 71,8 | -0 | -0,1 | 146 |
| 162 | 12,7 | - | - | 33 | 2,6 | - | - | 9 | - | 1279 | 445 | 34,8 | 0 | 0,1 | 147 |
| 1 | 0,1 | - | - | 5 | 0,5 | - | - | 1 | - | 1037 | 490 | 47,2 | 1 | 0,3 | 148 |
| 18 | 1,2 | - | - | 28 | 1,8 | - | - | 11 | - | 1493 | 703 | 47,1 | 5 | 0,7 | 149 |
| 55 | 0,5 | -0 | -0,1 | 28 | 0,2 | -0 | -1,1 | 17 | - | 11158 | 208 | 1,9 | -9 | -4,0 | 444 |
| 1235 | 1,9 | -0 | -0,0 | 534 | 0,8 | -13 | -2,4 | 216 | -11 | 66701 | 12660 | 19,0 | 113 | 0,9 | |

| | | | | | | | | | | | | | | | |
|-----|-----|---|---|---|-----|---|---|---|---|------|-----|------|---|-----|-----|
| 16 | 0,5 | - | - | 3 | 0,1 | - | - | 3 | - | 2989 | 317 | 10,6 | 3 | 1,0 | 113 |
| 16 | 0,7 | - | - | 5 | 0,2 | - | - | 5 | - | 2260 | 160 | 7,1 | 3 | 1,7 | 116 |
| 139 | 4,8 | - | - | 9 | 0,3 | - | - | 8 | - | 2893 | 234 | 8,1 | 1 | 0,3 | 118 |

| Gde. Schl. Nr. | VGem. Schl. Nr. | Gebiet | Gebäude- und Freifläche | | | | | | | | Betriebsfläche | | | | | |
|--------------------------------------|-----------------------|-----------------------------|-------------------------|-------------------------|--|------|----------|--|--------------------|--|----------------|-------------------------|--|-------|----------------------------|--|
| | | | insgesamt | | | | darunter | | | | insgesamt | | | | darunter Abbau- land | |
| | | | | | | | Wohnen | | Gewerbe/ Industrie | | | | | | | |
| | | | Fläche | Anteil von Sp. 49 | Veränderung 2010 gegenüber 2009 | | Fläche | Verän- derung 2010 gegen- über 2009 | Fläche | Verän- derung 2010 gegen- über 2009 | Fläche | Anteil von Sp. 49 | Veränderung 2010 gegenüber 2009 | | Fläche | Verän- derung 2010 gegen- über 2009 |
| | | | | | | | | | | | | | | | | |
| 1 | 2 | 3 | 4 | 5 | 6 | 7 | 8 | 9 | 10 | 11 | 12 | 13 | 14 | | | |
| 185 Noch Lkr. Neuburg-Schrobenhausen | | | | | | | | | | | | | | | | |
| 123 | 155 | Brunnen | 97 | 3,0 | 2 | 1,6 | 32 | 1 | 5 | 0 | 6 | 0,2 | 0 | 8,0 | 3 | 0 |
| 125 | | Burgheim, M | 250 | 5,0 | 2 | 0,7 | 101 | -0 | 22 | - | 43 | 0,9 | -1 | -2,0 | 27 | -1 |
| 127 | | Ehekirchen | 238 | 3,8 | 2 | 0,8 | 79 | 1 | 13 | - | 16 | 0,3 | 0 | 0,2 | 6 | - |
| 131 | 155 | Gachenbach | 152 | 5,0 | 3 | 2,1 | 47 | 1 | 9 | 0 | 10 | 0,3 | 0 | 4,6 | 1 | - |
| 139 | | Karlshuld | 259 | 8,9 | 8 | 3,0 | 127 | 3 | 7 | 1 | 40 | 1,4 | -0 | -0,3 | 39 | - |
| 140 | | Karlskron | 241 | 6,3 | 4 | 1,7 | 115 | 2 | 29 | 0 | 15 | 0,4 | - | - | 1 | - |
| 143 | 155 | Langenmosen | 101 | 4,2 | 1 | 0,8 | 27 | 0 | 7 | 1 | 1 | 0,0 | - | - | 1 | - |
| 149 | | Neuburg a.d.Donau,GKSt | 918 | 11,3 | 54 | 6,3 | 412 | 6 | 154 | 2 | 38 | 0,5 | 3 | 8,5 | 19 | 1 |
| 150 | | Oberhausen | 151 | 4,7 | 0 | 0,2 | 64 | 1 | 13 | 0 | 25 | 0,8 | - | - | 8 | - |
| 153 | | Rennertshofen, M | 289 | 3,1 | 1 | 0,2 | 117 | -0 | 13 | 0 | 27 | 0,3 | 0 | 0,4 | 19 | - |
| 157 | 154 | Rohrenfels | 80 | 4,5 | 2 | 2,9 | 32 | 1 | 5 | - | 2 | 0,1 | - | - | 1 | - |
| 158 | | Schrobenhausen, St | 708 | 9,4 | 9 | 1,2 | 316 | 4 | 168 | 3 | 34 | 0,5 | -1 | -3,2 | 8 | -0 |
| 163 | | Königsmoos | 305 | 7,5 | 6 | 2,0 | 111 | 3 | 22 | 0 | 2 | 0,0 | - | - | - | - |
| 166 | 155 | Waidhofen | 128 | 4,7 | 15 | 13,6 | 50 | 1 | 6 | 1 | 6 | 0,2 | - | - | 2 | - |
| 168 | | Weichering | 118 | 4,8 | 3 | 2,7 | 49 | 1 | 13 | - | 4 | 0,1 | - | - | 2 | - |
| | | Insgesamt | 4358 | 5,9 | 116 | 2,7 | 1800 | 27 | 506 | 8 | 314 | 0,4 | 3 | 1,0 | 163 | 0 |
| Dar. Verwaltungsgemeinschaft(en) | | | | | | | | | | | | | | | | |
| | 154 | Neuburg a.d.Donau | 170 | 3,7 | 3 | 1,7 | 73 | 2 | 7 | - | 26 | 0,6 | - | - | 16 | - |
| | 155 | Schrobenhausen | 558 | 4,1 | 22 | 4,1 | 180 | 4 | 29 | 2 | 32 | 0,2 | 2 | 6,8 | 12 | 0 |
| 186 Lkr. Pfaffenhofen a.d.Ilm | | | | | | | | | | | | | | | | |
| 113 | | Baar-Ebenhausen | 225 | 15,2 | 2 | 0,9 | 100 | 1 | 51 | 4 | 9 | 0,6 | -1 | -10,2 | 1 | - |
| 116 | 156 | Ernsgaden | 64 | 8,5 | 0 | 0,6 | 34 | 1 | 4 | 0 | 3 | 0,4 | - | - | 2 | - |
| 122 | 156 | Geisenfeld, St | 503 | 5,7 | 18 | 3,6 | 196 | 5 | 57 | 7 | 91 | 1,0 | 5 | 5,7 | 83 | 3 |
| 125 | | Gerolsbach | 197 | 3,3 | 2 | 1,0 | 57 | 1 | 8 | 1 | 7 | 0,1 | - | - | 3 | - |
| 126 | 157 | Hettenshausen | 93 | 5,0 | 2 | 2,1 | 39 | 0 | 5 | -0 | 1 | 0,1 | - | - | 1 | - |
| 128 | | Hohenwart, M | 240 | 4,6 | 7 | 3,0 | 81 | 0 | 22 | 4 | 21 | 0,4 | - | - | 10 | - |
| 130 | 157 | Ilmmünster | 76 | 5,5 | 1 | 1,2 | 45 | 0 | 2 | - | 1 | 0,1 | - | - | 1 | - |
| 132 | | Jetzendorf | 121 | 5,6 | 2 | 1,9 | 58 | 0 | 4 | 0 | 7 | 0,3 | - | - | 6 | - |
| 137 | | Manching, M | 370 | 10,5 | 4 | 1,0 | 188 | 0 | 28 | 1 | 13 | 0,4 | - | - | 8 | - |
| 139 | | Münchsmünster | 262 | 16,6 | 1 | 0,4 | 76 | -0 | 114 | -6 | 15 | 1,0 | -1 | -4,9 | 12 | -0 |
| 143 | | Pfaffenhofen/Ilm, St | 759 | 8,2 | 6 | 0,7 | 361 | 4 | 65 | 0 | 51 | 0,6 | 0 | 0,6 | 13 | 0 |
| 144 | 158 | Pömbach | 100 | 4,4 | 4 | 4,0 | 48 | 2 | 4 | -0 | 8 | 0,4 | - | - | 4 | - |
| 146 | | Reichertshausen | 157 | 6,7 | 3 | 1,9 | 103 | 1 | 3 | 0 | 3 | 0,1 | -2 | -33,7 | 1 | -2 |
| 147 | 158 | Reichertshofen, M | 317 | 8,6 | 8 | 2,5 | 155 | 3 | 35 | 6 | 41 | 1,1 | - | - | 25 | - |
| 149 | | Rohrbach | 210 | 7,1 | 2 | 1,0 | 104 | 1 | 16 | -0 | 6 | 0,2 | - | - | 5 | - |
| 151 | | Scheyern | 211 | 5,5 | 10 | 5,0 | 97 | 1 | 6 | 1 | 3 | 0,1 | -0 | -6,3 | 1 | -0 |
| 152 | | Schweitenkirchen | 265 | 5,0 | 3 | 1,1 | 90 | 1 | 25 | 0 | 6 | 0,1 | - | - | 2 | - |
| 158 | | Vohburg a.d.Donau, St | 331 | 7,3 | 6 | 2,0 | 137 | 0 | 35 | 0 | 145 | 3,2 | -1 | -0,7 | 12 | -1 |
| 162 | | Wolnzach, M | 455 | 5,0 | 7 | 1,5 | 192 | 4 | 36 | -0 | 39 | 0,4 | 0 | 0,6 | 15 | -0 |
| | | Insgesamt | 4957 | 6,5 | 87 | 1,8 | 2163 | 27 | 520 | 17 | 472 | 0,6 | 1 | 0,2 | 205 | -1 |
| Dar. Verwaltungsgemeinschaft(en) | | | | | | | | | | | | | | | | |
| | 156 | Geisenfeld | 566 | 5,9 | 18 | 3,3 | 230 | 6 | 61 | 8 | 94 | 1,0 | 5 | 5,5 | 85 | 3 |
| | 157 | Ilmmünster | 169 | 5,2 | 3 | 1,7 | 85 | 0 | 7 | -0 | 2 | 0,1 | - | - | 1 | - |
| | 158 | Reichertshofen | 417 | 7,0 | 12 | 2,9 | 203 | 6 | 39 | 6 | 50 | 0,8 | - | - | 29 | - |
| 187 Lkr. Rosenheim | | | | | | | | | | | | | | | | |
| 113 | | Amerang | 173 | 4,4 | 3 | 1,8 | 65 | 2 | 10 | 0 | 14 | 0,3 | -0 | -1,3 | 12 | -0 |
| 114 | | Aschau i.Chiemgau | 199 | 2,5 | 3 | 1,7 | 132 | 1 | 7 | - | 2 | 0,0 | -0 | -10,2 | 1 | - |
| 116 | | Babensham | 137 | 2,5 | 5 | 3,5 | 49 | 2 | 9 | - | 18 | 0,3 | - | - | 11 | - |
| 117 | | Bad Aibling, St | 481 | 11,6 | -14 | -2,9 | 237 | 3 | 31 | -58 | 12 | 0,3 | 7 | XX | 2 | - |
| 118 | | Bernau a.Chiemsee | 220 | 8,2 | 1 | 0,3 | 119 | 1 | 5 | - | 3 | 0,1 | - | - | 2 | - |
| 120 | | Brannenburg | 190 | 5,6 | 6 | 3,3 | 107 | 2 | 7 | 0 | 13 | 0,4 | -0 | -3,1 | 10 | - |
| 121 | 160 | Breitbrunn a.Chiemsee | 79 | 9,8 | 1 | 1,2 | 54 | 1 | 2 | - | 3 | 0,3 | 0 | 14,7 | - | - |
| 122 | | Bruckmühl, M | 496 | 9,9 | 7 | 1,4 | 283 | 1 | 63 | 1 | 54 | 1,1 | 0 | 0,2 | 49 | 0 |
| 123 | 160 | Chiemsee | 10 | 3,9 | 0 | 0,1 | 4 | -0 | 0 | - | - | - | - | - | - | - |

| Erholungsfläche | | | | | | Verkehrsfläche | | | | | | Gde. Schl. Nr. |
|-----------------|-------------------------|--|------|-------------------------|--|----------------|-------------------------|--|------|-----------------------------------|--|----------------------|
| insgesamt | | | | darunter Grünanlagen | | insgesamt | | | | darunter Straßen, Wege, Plätze | | |
| Fläche | Anteil von Sp. 49 | Veränderung 2010 gegenüber 2009 | | Flächen | Veränderung 2010 gegenüber 2009 | Fläche | Anteil von Sp. 49 | Veränderung 2010 gegenüber 2009 | | Fläche | Veränderung 2010 gegenüber 2009 | |
| ha | % | ha | % | ha | | ha | % | ha | % | ha | | |
| 15 | 16 | 17 | 18 | 19 | 20 | 21 | 22 | 23 | 24 | 25 | 26 | |
| 8 | 0,2 | - | - | 2 | - | 169 | 5,3 | 0 | 0,0 | 147 | 0 | 123 |
| 14 | 0,3 | 0 | 1,1 | 3 | 0 | 316 | 6,4 | 0 | 0,1 | 290 | 0 | 125 |
| 6 | 0,1 | 0 | 0,7 | 1 | 0 | 267 | 4,3 | - | - | 267 | - | 127 |
| 8 | 0,3 | - | - | 3 | - | 173 | 5,7 | 0 | 0,1 | 173 | 0 | 131 |
| 16 | 0,5 | -0 | -0,6 | 3 | 0 | 73 | 2,5 | 0 | 0,1 | 73 | 0 | 139 |
| 9 | 0,2 | 0 | 0,1 | 3 | 0 | 163 | 4,2 | -0 | -0,0 | 153 | -0 | 140 |
| 6 | 0,2 | - | - | 1 | - | 82 | 3,4 | 0 | 0,1 | 82 | 0 | 143 |
| 138 | 1,7 | 6 | 4,7 | 44 | 8 | 687 | 8,5 | 20 | 3,1 | 453 | -1 | 149 |
| 16 | 0,5 | - | - | 7 | - | 179 | 5,6 | 1 | 0,3 | 154 | 1 | 150 |
| 8 | 0,1 | - | - | 3 | - | 425 | 4,6 | -1 | -0,3 | 422 | -0 | 153 |
| 7 | 0,4 | 0 | 0,1 | 2 | - | 88 | 5,0 | 0 | 0,1 | 88 | 0 | 157 |
| 48 | 0,6 | 1 | 2,4 | 23 | 1 | 366 | 4,9 | 8 | 2,3 | 330 | 8 | 158 |
| 15 | 0,4 | -0 | -0,1 | 2 | -0 | 93 | 2,3 | 0 | 0,3 | 93 | 0 | 163 |
| 6 | 0,2 | 0 | 1,9 | 2 | 0 | 100 | 3,7 | 1 | 0,7 | 100 | 1 | 166 |
| 17 | 0,7 | 0 | 1,0 | 10 | 0 | 125 | 5,1 | 0 | 0,3 | 112 | 0 | 168 |
| 339 | 0,5 | 8 | 2,3 | 115 | 10 | 3656 | 4,9 | 31 | 0,8 | 3288 | 11 | |
| 14 | 0,3 | 0 | 0,1 | 6 | - | 214 | 4,6 | -0 | -0,0 | 214 | -0 | |
| 31 | 0,2 | 0 | 0,4 | 8 | 0 | 595 | 4,4 | 1 | 0,2 | 573 | 1 | |
| 15 | 1,0 | - | - | 9 | - | 132 | 8,9 | 1 | 0,6 | 111 | -0 | 113 |
| 1 | 0,2 | - | - | 1 | - | 202 | 27,0 | 0 | 0,0 | 43 | - | 116 |
| 25 | 0,3 | 4 | 16,8 | 10 | 2 | 316 | 3,6 | 37 | 13,4 | 311 | 37 | 122 |
| 32 | 0,5 | - | - | 0 | - | 171 | 2,9 | 0 | 0,1 | 171 | 0 | 125 |
| 5 | 0,3 | - | - | 1 | - | 54 | 2,9 | 0 | 0,1 | 46 | 0 | 126 |
| 15 | 0,3 | 1 | 4,7 | 7 | -0 | 260 | 5,0 | 2 | 0,8 | 260 | 2 | 128 |
| 6 | 0,4 | - | - | 2 | - | 49 | 3,5 | - | - | 43 | 0 | 130 |
| 7 | 0,3 | 0 | 5,4 | 1 | - | 94 | 4,3 | 0 | 0,5 | 94 | 0 | 132 |
| 34 | 1,0 | 0 | 0,7 | 16 | 0 | 799 | 22,5 | 0 | 0,0 | 281 | 0 | 137 |
| 9 | 0,6 | 0 | 0,3 | 1 | 0 | 117 | 7,4 | 0 | 0,0 | 105 | 0 | 139 |
| 46 | 0,5 | 0 | 0,8 | 14 | -0 | 378 | 4,1 | 2 | 0,6 | 357 | 2 | 143 |
| 6 | 0,3 | - | - | 1 | - | 104 | 4,6 | 0 | 0,0 | 104 | 0 | 144 |
| 39 | 1,7 | 5 | 14,5 | 2 | -0 | 88 | 3,7 | -1 | -0,8 | 72 | 0 | 146 |
| 24 | 0,7 | 0 | 0,2 | 4 | - | 258 | 7,0 | -0 | -0,0 | 240 | -0 | 147 |
| 12 | 0,4 | 0 | 2,8 | 5 | 0 | 229 | 7,7 | -0 | -0,1 | 199 | 0 | 149 |
| 6 | 0,1 | 1 | 31,7 | 2 | 1 | 114 | 3,0 | 1 | 0,8 | 114 | 1 | 151 |
| 8 | 0,2 | - | - | 4 | - | 249 | 4,7 | 0 | 0,0 | 248 | 0 | 152 |
| 18 | 0,4 | -0 | -0,8 | 4 | - | 242 | 5,4 | 0 | 0,2 | 230 | 0 | 158 |
| 21 | 0,2 | 1 | 3,9 | 10 | -0 | 399 | 4,4 | 1 | 0,2 | 383 | 1 | 162 |
| 328 | 0,4 | 13 | 4,0 | 93 | 3 | 4255 | 5,6 | 44 | 1,1 | 3409 | 43 | |
| 26 | 0,3 | 4 | 15,8 | 11 | 2 | 518 | 5,4 | 38 | 7,8 | 353 | 37 | |
| 11 | 0,3 | - | - | 2 | - | 103 | 3,2 | 0 | 0,0 | 89 | 0 | |
| 30 | 0,5 | 0 | 0,1 | 5 | - | 362 | 6,1 | -0 | -0,0 | 344 | -0 | |
| 4 | 0,1 | 0 | 10,5 | 0 | - | 118 | 3,0 | 1 | 0,6 | 108 | 1 | 113 |
| 9 | 0,1 | 1 | 7,5 | 1 | 1 | 88 | 1,1 | 0 | 0,1 | 80 | 1 | 114 |
| 4 | 0,1 | 0 | 6,6 | 0 | 0 | 156 | 2,9 | 1 | 0,4 | 156 | 1 | 116 |
| 35 | 0,9 | 11 | 44,3 | 13 | 1 | 174 | 4,2 | -10 | -5,4 | 160 | -0 | 117 |
| 17 | 0,6 | 1 | 7,2 | 5 | 0 | 134 | 5,0 | 0 | 0,1 | 121 | 0 | 118 |
| 10 | 0,3 | 2 | 22,9 | 1 | - | 102 | 3,0 | -0 | -0,1 | 81 | -0 | 120 |
| 3 | 0,3 | - | - | 1 | - | 26 | 3,2 | -0 | -0,0 | 26 | -0 | 121 |
| 19 | 0,4 | 1 | 5,6 | 3 | - | 200 | 4,0 | 0 | 0,1 | 179 | 0 | 122 |
| 18 | 7,0 | - | - | 17 | - | 4 | 1,6 | - | - | 4 | - | 123 |

| Gde. Schl. Nr. | VGem. Schl. Nr. | Gebiet | Landwirtschaftsfläche | | | | | | | | Waldfläche | | | |
|--------------------------------------|-----------------------|-----------------------------|-----------------------|-------------------------|--|------|----------|--|--------|--|------------|-------------------------|--|------|
| | | | insgesamt | | | | darunter | | | | insgesamt | | | |
| | | | | | | | Moor | | Heide | | | | | |
| | | | Fläche | Anteil von Sp. 49 | Veränderung 2010 gegenüber 2009 | | Fläche | Veränderung 2010 gegenüber 2009 | Fläche | Veränderung 2010 gegenüber 2009 | Fläche | Anteil von Sp. 49 | Veränderung 2010 gegenüber 2009 | |
| | | | | | | | | | | | | | | |
| 27 | 28 | 29 | 30 | 31 | 32 | 33 | 34 | 35 | 36 | 37 | 38 | | | |
| 185 Noch Lkr. Neuburg-Schrobenhausen | | | | | | | | | | | | | | |
| 123 | 155 | Brunnen | 1975 | 61,4 | -2 | -0,1 | 2 | - | - | - | 937 | 29,2 | 0 | 0,0 |
| 125 | | Burgheim, M | 3818 | 76,8 | -1 | -0,0 | 4 | - | - | - | 439 | 8,8 | 0 | 0,0 |
| 127 | | Ehekirchen | 4362 | 69,5 | -2 | -0,0 | 1 | - | 0 | - | 1355 | 21,6 | -0 | -0,0 |
| 131 | 155 | Gachenbach | 2114 | 69,9 | -4 | -0,2 | - | - | 0 | - | 535 | 17,7 | -0 | -0,0 |
| 139 | | Karlshuld | 2476 | 85,1 | -7 | -0,3 | - | - | - | - | 8 | 0,3 | - | - |
| 140 | | Karlskron | 3071 | 79,7 | -4 | -0,1 | - | - | - | - | 291 | 7,6 | 0 | 0,1 |
| 143 | 155 | Langenmosen | 1790 | 74,9 | -1 | -0,1 | - | - | - | - | 402 | 16,8 | - | - |
| 149 | | Neuburg a.d.Donau,GKSt | 3661 | 45,0 | -57 | -1,5 | 5 | - | 12 | - | 2402 | 29,5 | 1 | 0,0 |
| 150 | | Oberhausen | 1400 | 43,7 | -2 | -0,2 | 12 | - | - | - | 1295 | 40,5 | 1 | 0,1 |
| 153 | | Rennertshofen, M | 4556 | 48,9 | -1 | -0,0 | - | - | 65 | - | 3636 | 39,1 | - | - |
| 157 | 154 | Rohrenfels | 1454 | 82,9 | -2 | -0,2 | - | - | - | - | 101 | 5,8 | - | - |
| 158 | | Schrobenhausen, St | 3932 | 52,2 | -28 | -0,7 | 0 | - | - | - | 2352 | 31,3 | 3 | 0,1 |
| 163 | | Königsmoos | 3585 | 87,8 | -7 | -0,2 | - | - | - | - | 17 | 0,4 | 0 | 1,9 |
| 166 | 155 | Waidhofen | 1697 | 62,1 | -16 | -1,0 | 0 | - | - | - | 765 | 28,0 | -0 | -0,0 |
| 168 | | Weichering | 1173 | 47,7 | -4 | -0,3 | - | - | 0 | - | 816 | 33,2 | - | - |
| | | Insgesamt | 46703 | 63,1 | -144 | -0,3 | 26 | - | 79 | - | 16929 | 22,9 | 5 | 0,0 |
| Dar. Verwaltungsgemeinschaft(en) | | | | | | | | | | | | | | |
| | 154 | Neuburg a.d.Donau | 3031 | 65,2 | -3 | -0,1 | - | - | 1 | - | 1022 | 22,0 | -0 | -0,0 |
| | 155 | Schrobenhausen | 9607 | 70,5 | -26 | -0,3 | 2 | - | 0 | - | 2682 | 19,7 | 0 | 0,0 |
| 186 Lkr. Pfaffenhofen a.d.Ilm | | | | | | | | | | | | | | |
| 113 | | Baar-Ebenhausen | 916 | 61,9 | -0 | -0,0 | - | - | 2 | - | 130 | 8,8 | -2 | -1,3 |
| 116 | 156 | Ernsgaden | 290 | 38,7 | -1 | -0,4 | - | - | - | - | 126 | 16,9 | - | - |
| 122 | 156 | Geisenfeld, St | 4796 | 54,3 | -190 | -3,8 | - | - | - | - | 2656 | 30,1 | 115 | 4,5 |
| 125 | | Gerolsbach | 4015 | 68,1 | -3 | -0,1 | - | - | - | - | 1445 | 24,5 | 0 | 0,0 |
| 126 | 157 | Hettenshausen | 1162 | 62,5 | -2 | -0,2 | - | - | - | - | 532 | 28,6 | 0 | 0,0 |
| 128 | | Hohenwart, M | 3378 | 64,7 | -7 | -0,2 | 0 | - | 7 | - | 1230 | 23,6 | 2 | 0,2 |
| 130 | 157 | Ilmmünster | 667 | 48,0 | -1 | -0,1 | - | - | - | - | 582 | 41,9 | - | - |
| 132 | | Jetzendorf | 1468 | 67,4 | -3 | -0,2 | - | - | - | - | 456 | 21,0 | 0 | 0,0 |
| 137 | | Manching, M | 1829 | 51,6 | -4 | -0,2 | 2 | - | 2 | - | 339 | 9,6 | 0 | 0,0 |
| 139 | | Münchsmünster | 933 | 59,0 | -0 | -0,0 | - | - | - | - | 168 | 10,6 | 1 | 0,3 |
| 143 | | Pfaffenhofen/Ilm, St | 5334 | 57,6 | -11 | -0,2 | - | - | - | - | 2618 | 28,3 | 3 | 0,1 |
| 144 | 158 | Pörrnbach | 1367 | 60,4 | -4 | -0,3 | 1 | - | - | - | 658 | 29,1 | -0 | -0,0 |
| 146 | | Reichertshausen | 1345 | 56,9 | -8 | -0,6 | - | - | - | - | 716 | 30,3 | 2 | 0,3 |
| 147 | 158 | Reichertshofen, M | 2041 | 55,3 | -2 | -0,1 | - | - | - | - | 870 | 23,6 | -0 | -0,0 |
| 149 | | Rohrbach | 1879 | 63,4 | -6 | -0,3 | - | - | - | - | 586 | 19,8 | 0 | 0,0 |
| 151 | | Scheyern | 2460 | 64,2 | -12 | -0,5 | - | - | - | - | 1007 | 26,3 | -0 | -0,0 |
| 152 | | Schweitenkirchen | 3812 | 71,9 | -4 | -0,1 | - | - | - | - | 948 | 17,9 | 1 | 0,1 |
| 158 | | Vohburg a.d.Donau, St | 2890 | 64,0 | -10 | -0,3 | - | - | - | - | 520 | 11,5 | -0 | -0,0 |
| 162 | | Wolnzach, M | 5903 | 64,5 | -15 | -0,3 | - | - | - | - | 2276 | 24,9 | 2 | 0,1 |
| | | Insgesamt | 46486 | 61,1 | -283 | -0,6 | 3 | - | 11 | - | 17862 | 23,5 | 125 | 0,7 |
| Dar. Verwaltungsgemeinschaft(en) | | | | | | | | | | | | | | |
| | 156 | Geisenfeld | 5086 | 53,1 | -191 | -3,6 | - | - | - | - | 2782 | 29,0 | 115 | 4,3 |
| | 157 | Ilmmünster | 1829 | 56,3 | -3 | -0,2 | - | - | - | - | 1114 | 34,3 | 0 | 0,0 |
| | 158 | Reichertshofen | 3408 | 57,3 | -6 | -0,2 | 1 | - | - | - | 1527 | 25,7 | -0 | -0,0 |
| 187 Lkr. Rosenheim | | | | | | | | | | | | | | |
| 113 | | Amerang | 2460 | 61,8 | -4 | -0,2 | 21 | - | 0 | - | 1145 | 28,8 | 0 | 0,0 |
| 114 | | Aschau i.Chiemgau | 2464 | 31,0 | -5 | -0,2 | 6 | - | 16 | - | 4539 | 57,0 | 1 | 0,0 |
| 116 | | Babensham | 2990 | 55,1 | -6 | -0,2 | 60 | - | 1 | - | 1966 | 36,2 | 0 | 0,0 |
| 117 | | Bad Aibling, St | 2542 | 61,4 | 8 | 0,3 | 88 | - | 0 | - | 788 | 19,0 | -1 | -0,1 |
| 118 | | Bernau a.Chiemsee | 1556 | 58,3 | -2 | -0,1 | 92 | - | - | - | 684 | 25,6 | -0 | -0,0 |
| 120 | | Brannenburg | 1261 | 37,5 | -8 | -0,6 | 3 | - | 4 | - | 1483 | 44,0 | 1 | 0,0 |
| 121 | 160 | Breitbrunn a.Chiemsee | 544 | 67,0 | -1 | -0,2 | 30 | - | - | - | 155 | 19,1 | - | - |
| 122 | | Bruckmühl, M | 2568 | 51,1 | -9 | -0,3 | 28 | -0 | 0 | - | 1566 | 31,2 | 0 | 0,0 |
| 123 | 160 | Chiemsee | 69 | 27,0 | - | - | 2 | - | - | - | 152 | 59,2 | - | - |

| Wasserfläche | | | | Flächen anderer Nutzung | | | | | | Gebiets- fläche | hiervon Siedlungs- und Verkehrsfläche | | | | Gde. Schl. Nr. |
|--------------|-------------------------|--|----|-------------------------|-------------------------|--|----|-----------------|--|--------------------|--|-------------------------|--|----|----------------------|
| insgesamt | | | | insgesamt | | | | darunter Unland | | | | | | | |
| Fläche | Anteil von Sp. 49 | Veränderung 2010 gegenüber 2009 | | Fläche | Anteil von Sp. 49 | Veränderung 2010 gegenüber 2009 | | Fläche | Verän- derung 2010 gegenüber 2009 | | Fläche | Anteil von Sp. 49 | Veränderung 2010 gegenüber 2009 | | |
| ha | % | ha | % | ha | % | ha | % | ha | | | | % | ha | % | |
| 39 | 40 | 41 | 42 | 43 | 44 | 45 | 46 | 47 | 48 | 49 | 50 | 51 | 52 | 53 | |

| | | | | | | | | | | | | | | | |
|------|-----|----|------|-----|-----|-----|-------|-----|-----|-------|------|------|-----|------|-----|
| 20 | 0,6 | - | - | 2 | 0,1 | - | - | 2 | - | 3214 | 277 | 8,6 | 2 | 0,6 | 123 |
| 83 | 1,7 | 0 | 0,3 | 10 | 0,2 | -1 | -6,2 | 9 | 0 | 4973 | 597 | 12,0 | 2 | 0,4 | 125 |
| 32 | 0,5 | - | - | 3 | 0,0 | - | - | 2 | - | 6279 | 522 | 8,3 | 2 | 0,4 | 127 |
| 30 | 1,0 | - | - | 3 | 0,1 | -0 | -4,8 | 2 | -0 | 3025 | 343 | 11,3 | 4 | 1,1 | 131 |
| 32 | 1,1 | 0 | 0,3 | 5 | 0,2 | - | - | 3 | - | 2909 | 350 | 12,0 | 7 | 2,2 | 139 |
| 56 | 1,5 | - | - | 5 | 0,1 | 0 | 0,4 | 5 | 0 | 3851 | 427 | 11,1 | 4 | 0,9 | 140 |
| 7 | 0,3 | 0 | 2,2 | 2 | 0,1 | - | - | 2 | - | 2391 | 189 | 7,9 | 1 | 0,5 | 143 |
| 215 | 2,6 | -0 | -0,0 | 71 | 0,9 | -27 | -27,9 | 58 | -28 | 8130 | 1776 | 21,8 | 83 | 4,9 | 149 |
| 107 | 3,3 | 0 | 0,0 | 25 | 0,8 | - | - | 16 | - | 3199 | 365 | 11,4 | 1 | 0,3 | 150 |
| 351 | 3,8 | 0 | 0,0 | 18 | 0,2 | 1 | 6,4 | 18 | 1 | 9310 | 731 | 7,8 | -1 | -0,1 | 153 |
| 20 | 1,1 | - | - | 3 | 0,2 | - | - | 3 | - | 1754 | 175 | 10,0 | 2 | 1,3 | 157 |
| 68 | 0,9 | 6 | 8,9 | 19 | 0,3 | 2 | 14,4 | 12 | 2 | 7527 | 1155 | 15,3 | 17 | 1,5 | 158 |
| 61 | 1,5 | 0 | 0,4 | 7 | 0,2 | 0 | 1,9 | 6 | 0 | 4083 | 415 | 10,2 | 6 | 1,6 | 163 |
| 26 | 0,9 | -0 | -0,2 | 6 | 0,2 | 1 | 10,5 | 6 | 1 | 2733 | 237 | 8,7 | 16 | 7,3 | 166 |
| 174 | 7,1 | - | - | 33 | 1,3 | -0 | -0,4 | 32 | -0 | 2460 | 263 | 10,7 | 4 | 1,4 | 168 |
| 1452 | 2,0 | 6 | 0,4 | 230 | 0,3 | -24 | -9,5 | 193 | -24 | 73980 | 8531 | 11,5 | 157 | 1,9 | |

| | | | | | | | | | | | | | | | |
|-----|-----|---|-----|----|-----|---|-----|----|---|-------|------|-----|----|-----|--|
| 158 | 3,4 | - | - | 12 | 0,3 | - | - | 11 | - | 4647 | 409 | 8,8 | 3 | 0,7 | |
| 99 | 0,7 | 0 | 0,1 | 18 | 0,1 | 0 | 2,5 | 17 | 0 | 13623 | 1205 | 8,8 | 25 | 2,1 | |

| | | | | | | | | | | | | | | | |
|------|-----|----|------|-----|-----|----|-------|----|----|-------|------|------|-----|-----|-----|
| 52 | 3,5 | - | - | 0 | 0,0 | - | - | 0 | - | 1479 | 380 | 25,7 | 2 | 0,5 | 113 |
| 60 | 8,1 | 1 | 1,1 | 3 | 0,4 | - | - | 0 | - | 750 | 268 | 35,8 | 0 | 0,1 | 116 |
| 423 | 4,8 | 17 | 4,2 | 21 | 0,2 | -0 | -1,3 | 9 | 1 | 8830 | 854 | 9,7 | 61 | 7,7 | 122 |
| 15 | 0,2 | 0 | 1,2 | 15 | 0,2 | 0 | 0,7 | 2 | 0 | 5896 | 405 | 6,9 | 2 | 0,5 | 125 |
| 6 | 0,3 | 0 | 4,1 | 7 | 0,4 | - | - | 4 | - | 1860 | 155 | 8,4 | 2 | 1,3 | 126 |
| 74 | 1,4 | 0 | 0,0 | 4 | 0,1 | -4 | -47,9 | 0 | -3 | 5223 | 527 | 10,1 | 10 | 1,8 | 128 |
| 5 | 0,4 | - | - | 4 | 0,3 | - | - | 3 | - | 1389 | 131 | 9,5 | 1 | 0,7 | 130 |
| 13 | 0,6 | - | - | 11 | 0,5 | - | - | 1 | - | 2177 | 223 | 10,2 | 3 | 1,4 | 132 |
| 144 | 4,1 | 0 | 0,0 | 16 | 0,4 | - | - | 11 | - | 3545 | 1213 | 34,2 | 4 | 0,3 | 137 |
| 67 | 4,2 | -0 | -0,1 | 10 | 0,7 | -1 | -5,0 | 2 | -1 | 1581 | 392 | 24,8 | 1 | 0,2 | 139 |
| 47 | 0,5 | 0 | 0,9 | 32 | 0,3 | -1 | -2,8 | 16 | -0 | 9264 | 1226 | 13,2 | 8 | 0,7 | 143 |
| 19 | 0,9 | - | - | 1 | 0,0 | - | - | 0 | - | 2263 | 214 | 9,5 | 4 | 1,8 | 144 |
| 9 | 0,4 | - | - | 6 | 0,3 | -0 | -0,7 | 5 | -0 | 2364 | 288 | 12,2 | 7 | 2,6 | 146 |
| 133 | 3,6 | 0 | 0,1 | 4 | 0,1 | -6 | -57,6 | 1 | -6 | 3689 | 616 | 16,7 | 8 | 1,3 | 147 |
| 28 | 0,9 | 1 | 2,7 | 12 | 0,4 | 3 | 30,6 | 5 | 3 | 2962 | 453 | 15,3 | 2 | 0,4 | 149 |
| 21 | 0,6 | - | - | 8 | 0,2 | -0 | -0,2 | 7 | -0 | 3830 | 333 | 8,7 | 12 | 3,8 | 151 |
| 6 | 0,1 | -0 | -0,5 | 7 | 0,1 | -0 | -1,4 | 5 | -0 | 5301 | 527 | 9,9 | 3 | 0,6 | 152 |
| 322 | 7,1 | 2 | 0,7 | 50 | 1,1 | 2 | 4,2 | 12 | 4 | 4518 | 726 | 16,1 | 7 | 1,0 | 158 |
| 37 | 0,4 | 0 | 0,3 | 22 | 0,2 | -1 | -3,1 | 11 | -0 | 9152 | 900 | 9,8 | 8 | 0,9 | 162 |
| 1481 | 1,9 | 22 | 1,5 | 232 | 0,3 | -7 | -2,9 | 96 | -2 | 76074 | 9832 | 12,9 | 145 | 1,5 | |

| | | | | | | | | | | | | | | | |
|-----|-----|----|-----|----|-----|----|-------|---|----|------|------|------|----|-----|--|
| 483 | 5,0 | 18 | 3,8 | 24 | 0,2 | -0 | -1,2 | 9 | 1 | 9580 | 1123 | 11,7 | 61 | 5,8 | |
| 11 | 0,3 | 0 | 2,1 | 10 | 0,3 | - | - | 8 | - | 3249 | 287 | 8,8 | 3 | 1,0 | |
| 153 | 2,6 | 0 | 0,1 | 5 | 0,1 | -6 | -54,3 | 1 | -6 | 5952 | 830 | 14,0 | 12 | 1,4 | |

| | | | | | | | | | | | | | | | |
|-----|-----|----|------|-----|-----|---|-----|-----|---|------|-----|------|----|------|-----|
| 63 | 1,6 | 0 | 0,1 | 4 | 0,1 | - | - | 3 | - | 3981 | 298 | 7,5 | 4 | 1,4 | 113 |
| 71 | 0,9 | - | - | 588 | 7,4 | 0 | 0,0 | 587 | - | 7961 | 299 | 3,8 | 4 | 1,4 | 114 |
| 154 | 2,8 | 0 | 0,0 | 6 | 0,1 | - | - | 6 | - | 5431 | 304 | 5,6 | 6 | 1,8 | 116 |
| 92 | 2,2 | -0 | -0,1 | 17 | 0,4 | 0 | 0,1 | 10 | 0 | 4141 | 703 | 17,0 | -7 | -1,0 | 117 |
| 55 | 2,1 | - | - | 1 | 0,0 | - | - | 1 | - | 2670 | 373 | 14,0 | 2 | 0,5 | 118 |
| 50 | 1,5 | - | - | 259 | 7,7 | - | - | 258 | - | 3368 | 305 | 9,1 | 7 | 2,5 | 120 |
| 2 | 0,2 | - | - | 1 | 0,1 | - | - | 0 | - | 812 | 112 | 13,8 | 1 | 1,1 | 121 |
| 99 | 2,0 | 0 | 0,3 | 19 | 0,4 | 0 | 0,4 | 12 | - | 5021 | 724 | 14,4 | 8 | 1,2 | 122 |
| 3 | 1,2 | - | - | 0 | 0,0 | - | - | - | - | 257 | 32 | 12,5 | 0 | 0,0 | 123 |

| Gde. Schl. Nr. | VGem. Schl. Nr. | Gebiet | Gebäude- und Freifläche | | | | | | | | Betriebsfläche | | | | | |
|----------------------|-----------------------|--------|-------------------------|-------------------------|--|---|----------|--|--------------------|--|----------------|-------------------------|--|---|----------------------------|--|
| | | | insgesamt | | | | darunter | | | | insgesamt | | | | darunter Abbau- land | |
| | | | | | | | Wohnen | | Gewerbe/ Industrie | | | | | | | |
| | | | Fläche | Anteil von Sp. 49 | Veränderung 2010 gegenüber 2009 | | Fläche | Verän- derung 2010 gegen- über 2009 | Fläche | Verän- derung 2010 gegen- über 2009 | Fläche | Anteil von Sp. 49 | Veränderung 2010 gegenüber 2009 | | Fläche | Verän- derung 2010 gegen- über 2009 |
| | | | ha | % | ha | % | ha | | | | ha | % | ha | % | ha | |
| 1 | 2 | 3 | 4 | 5 | 6 | 7 | 8 | 9 | 10 | 11 | 12 | 13 | 14 | | | |

187 Noch Lkr. Rosenheim

| | | | | | | | | | | | | | | | | |
|-----------|-----|-----------------------------|------|------|-----|------|------|----|-----|-----|-----|-----|----|------|-----|----|
| 124 | | Edling | 154 | 7,7 | 5 | 3,4 | 79 | 1 | 19 | -0 | 25 | 1,2 | - | - | 25 | - |
| 125 | | Eggstätt | 108 | 4,4 | 5 | 4,5 | 54 | 1 | 14 | 1 | 24 | 1,0 | -0 | -1,7 | 22 | - |
| 126 | | Eiselfing | 138 | 3,9 | 3 | 2,0 | 48 | 0 | 18 | 1 | 10 | 0,3 | 1 | 7,3 | 3 | 1 |
| 128 | | Bad Endorf, M | 239 | 6,0 | 3 | 1,2 | 123 | 1 | 12 | -0 | 3 | 0,1 | - | - | 3 | - |
| 129 | | Bad Feilnbach | 255 | 4,4 | 2 | 0,8 | 131 | 1 | 13 | 0 | 41 | 0,7 | -0 | -0,0 | 33 | - |
| 130 | | Feldkirchen-Westerham | 346 | 6,5 | 5 | 1,5 | 183 | 2 | 23 | -0 | 15 | 0,3 | - | - | 0 | - |
| 131 | | Flintsbach a.Inn | 93 | 3,0 | 5 | 6,0 | 51 | 0 | 6 | 0 | 25 | 0,8 | - | - | 24 | - |
| 132 | | Frasdorf | 112 | 3,4 | 3 | 2,7 | 54 | 0 | 7 | 0 | 3 | 0,1 | - | - | 2 | - |
| 134 | | Griesstätt | 104 | 3,5 | 2 | 2,0 | 42 | 2 | 5 | 1 | 11 | 0,4 | - | - | 10 | - |
| 137 | | Großkarolinenfeld | 193 | 6,6 | 4 | 1,9 | 113 | 1 | 11 | -0 | 3 | 0,1 | -0 | -0,3 | - | - |
| 138 | 160 | Gstadt a.Chiemsee | 63 | 5,9 | 1 | 2,3 | 35 | 0 | 1 | - | 4 | 0,4 | - | - | - | - |
| 139 | 162 | Halfing | 109 | 4,8 | 3 | 2,8 | 43 | 1 | 8 | 0 | 14 | 0,6 | 1 | 6,2 | 13 | - |
| 142 | | Schechen | 194 | 6,2 | 1 | 0,5 | 76 | 1 | 12 | 0 | 9 | 0,3 | -0 | -4,5 | 5 | - |
| 145 | 162 | Höslwang | 57 | 3,5 | 1 | 1,5 | 22 | 0 | 2 | - | 7 | 0,4 | - | - | 1 | - |
| 148 | | Kiefersfelden | 198 | 5,4 | 2 | 0,9 | 121 | 1 | 15 | -0 | 7 | 0,2 | 0 | 0,9 | 2 | - |
| 150 | | Kolbermoor, St | 387 | 19,5 | 7 | 1,8 | 240 | 0 | 35 | 1 | 23 | 1,1 | -1 | -4,3 | 20 | - |
| 154 | | Neubeuern, M | 123 | 8,0 | 2 | 1,5 | 79 | 1 | 6 | 0 | 8 | 0,5 | -0 | -3,4 | 6 | -0 |
| 156 | | Nußdorf a.Inn | 91 | 3,2 | 2 | 1,9 | 52 | 1 | 6 | - | 11 | 0,4 | - | - | 9 | - |
| 157 | | Oberaudorf | 171 | 2,9 | 3 | 2,1 | 103 | 1 | 4 | -0 | 8 | 0,1 | - | - | 0 | - |
| 159 | 184 | Pfaffing | 159 | 4,5 | 2 | 1,2 | 74 | 0 | 18 | - | 1 | 0,0 | - | - | 1 | - |
| 162 | | Prien a.Chiemsee, M | 331 | 16,0 | -0 | -0,1 | 215 | 1 | 15 | -0 | 5 | 0,2 | 0 | 5,6 | 4 | - |
| 163 | | Prutting | 96 | 5,9 | 1 | 1,3 | 44 | 0 | 4 | - | 6 | 0,3 | -0 | -6,7 | 6 | -0 |
| 164 | 165 | Ramerberg | 49 | 6,0 | 1 | 1,4 | 26 | 0 | 3 | 0 | 5 | 0,6 | - | - | 5 | - |
| 165 | | Raubling | 345 | 7,8 | 10 | 2,9 | 198 | 1 | 49 | 5 | 27 | 0,6 | -1 | -2,7 | 7 | -1 |
| 167 | | Riedering | 202 | 5,3 | 6 | 2,8 | 100 | 1 | 7 | 0 | 5 | 0,1 | -0 | -0,8 | 4 | -0 |
| 168 | | Rimsting | 149 | 7,5 | 5 | 3,5 | 75 | 1 | 11 | 0 | 4 | 0,2 | - | - | 3 | - |
| 169 | | Rohrdorf | 232 | 8,1 | 3 | 1,2 | 101 | -0 | 49 | 0 | 41 | 1,4 | -0 | -0,1 | 38 | -0 |
| 170 | 165 | Rott a.Inn | 135 | 6,9 | 2 | 1,6 | 62 | 0 | 19 | 2 | 9 | 0,5 | - | - | 9 | - |
| 172 | | Samerberg | 95 | 2,8 | 3 | 2,9 | 49 | 1 | 2 | - | 2 | 0,1 | - | - | 2 | - |
| 173 | 162 | Schonstett | 50 | 3,7 | 3 | 6,4 | 19 | 0 | 7 | 2 | 1 | 0,1 | - | - | - | - |
| 174 | | Söchtenau | 105 | 4,1 | 1 | 0,7 | 42 | 0 | 4 | -0 | 20 | 0,8 | -0 | -1,6 | 16 | -1 |
| 176 | | Soyen | 131 | 4,5 | 1 | 0,9 | 56 | 0 | 9 | -0 | 17 | 0,6 | - | - | 7 | - |
| 177 | | Stephanskirchen | 313 | 11,8 | 2 | 0,8 | 184 | 0 | 52 | 3 | 31 | 1,2 | 0 | 1,3 | 20 | - |
| 179 | | Tuntenhausen | 304 | 4,4 | 14 | 4,8 | 122 | 1 | 27 | 2 | 9 | 0,1 | 0 | 2,7 | 6 | - |
| 181 | | Vogtareuth | 124 | 3,6 | 4 | 3,0 | 48 | 1 | 4 | -1 | 13 | 0,4 | - | - | 11 | - |
| 182 | | Wasserburg a.Inn, St | 320 | 17,0 | 7 | 2,1 | 136 | 2 | 52 | -0 | 10 | 0,5 | - | - | 9 | - |
| 186 | 184 | Albaching | 67 | 3,7 | 1 | 1,8 | 25 | 0 | 6 | 1 | 4 | 0,2 | - | - | 0 | - |
| 444 | | Gemeindefreie Gebiete | - | - | - | - | - | - | - | - | - | - | - | - | - | - |
| Insgesamt | | | 8327 | 5,8 | 133 | 1,6 | 4276 | 41 | 692 | -40 | 576 | 0,4 | 5 | 0,9 | 410 | -1 |

Dar. Verwaltungsgemeinschaft(en)

| | | | | | | | | | | | | | | | | |
|-----|--|-----------------------------|-----|-----|---|-----|----|---|----|---|----|-----|---|-----|----|---|
| 160 | | Breitbrunn a.Chiemsee | 152 | 7,1 | 2 | 1,6 | 93 | 1 | 3 | - | 6 | 0,3 | 0 | 5,6 | - | - |
| 162 | | Halfing | 217 | 4,1 | 7 | 3,3 | 83 | 1 | 18 | 2 | 21 | 0,4 | 1 | 3,9 | 14 | - |
| 165 | | Rott a.Inn | 183 | 6,6 | 3 | 1,5 | 88 | 0 | 22 | 2 | 14 | 0,5 | - | - | 13 | - |
| 184 | | Pfaffing | 226 | 4,2 | 3 | 1,4 | 99 | 1 | 24 | 1 | 5 | 0,1 | - | - | 1 | - |

188 Lkr. Starnberg

| | | | | | | | | | | | | | | | | |
|-----|--|-----------------------------|-----|------|----|-----|-----|----|----|----|-----|------|-----|-------|----|----|
| 113 | | Berg | 333 | 9,1 | 17 | 5,5 | 235 | 15 | 7 | -0 | 76 | 2,1 | -3 | -4,2 | 75 | -3 |
| 117 | | Andechs | 137 | 3,4 | 12 | 9,4 | 66 | 6 | 12 | 2 | 6 | 0,2 | - | - | 5 | - |
| 118 | | Feldafing | 162 | 17,8 | 5 | 3,2 | 98 | 5 | 1 | - | 6 | 0,7 | - | - | 0 | - |
| 120 | | Gauting | 522 | 10,4 | 6 | 1,2 | 344 | 6 | 42 | 0 | 51 | 1,0 | - | - | 41 | - |
| 121 | | Gilching | 380 | 12,1 | 9 | 2,4 | 228 | 3 | 40 | 2 | 35 | 1,1 | - | - | 33 | - |
| 124 | | Herrsching a.Ammersee | 301 | 14,4 | 11 | 3,9 | 211 | 11 | 10 | 2 | 4 | 0,2 | -1 | -13,7 | 2 | -2 |
| 126 | | Inning a.Ammersee | 193 | 7,9 | 14 | 7,7 | 114 | 6 | 6 | 1 | 4 | 0,1 | -0 | -7,5 | 3 | -0 |
| 127 | | Krailling | 165 | 10,3 | 4 | 2,4 | 120 | 2 | 9 | - | 187 | 11,7 | -22 | -10,6 | - | - |
| 132 | | Seefeld | 228 | 6,5 | 9 | 4,0 | 156 | 4 | 14 | 0 | 11 | 0,3 | - | - | 2 | - |
| 137 | | Pöcking | 229 | 10,9 | 5 | 2,0 | 116 | 6 | 3 | -0 | 8 | 0,4 | - | - | 6 | - |
| 139 | | Starnberg, St | 623 | 10,1 | 18 | 2,9 | 413 | 16 | 27 | -1 | 21 | 0,3 | -2 | -10,5 | 6 | - |

| Erholungsfläche | | | | | | Verkehrsfläche | | | | | | Gde. Schl. Nr. |
|-----------------|-------------------------|--|----|-------------------------|--|----------------|-------------------------|--|----|-----------------------------------|--|----------------------|
| insgesamt | | | | darunter Grünanlagen | | insgesamt | | | | darunter Straßen, Wege, Plätze | | |
| Fläche | Anteil von Sp. 49 | Veränderung 2010 gegenüber 2009 | | Flächen | Veränderung 2010 gegenüber 2009 | Fläche | Anteil von Sp. 49 | Veränderung 2010 gegenüber 2009 | | Fläche | Veränderung 2010 gegenüber 2009 | |
| ha | % | ha | % | ha | | ha | % | ha | % | ha | | |
| 15 | 16 | 17 | 18 | 19 | 20 | 21 | 22 | 23 | 24 | 25 | 26 | |

| | | | | | | | | | | | | |
|-----|-----|----|-------|-----|----|------|-----|----|------|------|----|-----|
| 9 | 0,4 | 0 | 0,8 | 0 | 0 | 77 | 3,8 | 1 | 0,7 | 56 | 1 | 124 |
| 4 | 0,1 | -0 | -6,4 | 1 | - | 52 | 2,1 | -0 | -0,9 | 52 | -0 | 125 |
| 6 | 0,2 | 1 | 25,2 | 1 | -0 | 132 | 3,8 | 0 | 0,0 | 132 | 0 | 126 |
| 11 | 0,3 | 3 | 31,1 | 4 | - | 122 | 3,0 | -0 | -0,2 | 96 | 0 | 128 |
| 20 | 0,4 | -0 | -0,2 | 1 | -0 | 189 | 3,3 | 0 | 0,1 | 189 | 0 | 129 |
| 74 | 1,4 | 4 | 5,8 | 3 | 0 | 172 | 3,2 | 1 | 0,4 | 148 | 1 | 130 |
| 8 | 0,3 | 0 | 2,2 | 0 | 0 | 150 | 4,8 | -0 | -0,0 | 130 | -0 | 131 |
| 5 | 0,1 | - | - | 2 | - | 109 | 3,3 | 0 | 0,0 | 108 | 0 | 132 |
| 6 | 0,2 | - | - | 1 | - | 80 | 2,7 | 0 | 0,0 | 79 | 0 | 134 |
| 5 | 0,2 | 2 | 70,5 | 1 | - | 104 | 3,6 | 0 | 0,3 | 79 | 0 | 137 |
| 4 | 0,4 | 2 | 77,6 | 2 | 2 | 31 | 2,9 | -1 | -2,7 | 31 | -1 | 138 |
| 4 | 0,2 | - | - | 0 | - | 60 | 2,6 | -1 | -2,3 | 55 | -1 | 139 |
| 12 | 0,4 | 1 | 6,6 | 3 | - | 138 | 4,4 | 1 | 0,8 | 117 | 1 | 142 |
| 61 | 3,8 | 0 | 0,4 | 1 | 0 | 36 | 2,2 | 0 | 0,4 | 36 | 0 | 145 |
| 9 | 0,2 | 0 | 1,9 | 3 | -0 | 125 | 3,4 | -0 | -0,0 | 104 | -0 | 148 |
| 14 | 0,7 | -0 | -0,8 | 6 | -1 | 96 | 4,9 | -0 | -0,3 | 86 | -0 | 150 |
| 9 | 0,6 | -0 | -1,9 | 5 | -0 | 58 | 3,8 | 0 | 0,1 | 58 | 0 | 154 |
| 2 | 0,1 | 0 | 11,2 | 1 | - | 46 | 1,6 | 0 | 0,5 | 46 | 0 | 156 |
| 9 | 0,2 | -0 | -3,3 | 3 | -0 | 163 | 2,7 | 0 | 0,3 | 148 | 0 | 157 |
| 68 | 1,9 | 0 | 0,1 | 0 | - | 91 | 2,6 | 0 | 0,0 | 86 | 0 | 159 |
| 36 | 1,7 | -0 | -0,2 | 3 | - | 102 | 4,9 | 1 | 0,6 | 79 | 1 | 162 |
| 3 | 0,2 | 0 | 0,4 | 0 | - | 55 | 3,4 | 0 | 0,3 | 48 | 0 | 163 |
| 2 | 0,2 | - | - | 0 | - | 36 | 4,5 | - | - | 26 | - | 164 |
| 19 | 0,4 | -1 | -5,2 | 6 | 0 | 254 | 5,7 | 0 | 0,1 | 236 | 0 | 165 |
| 7 | 0,2 | -1 | -16,3 | 1 | - | 112 | 3,0 | 1 | 0,9 | 112 | 1 | 167 |
| 6 | 0,3 | 3 | XX | 2 | 1 | 72 | 3,6 | 1 | 1,2 | 59 | 1 | 168 |
| 10 | 0,3 | 1 | 15,1 | 3 | -0 | 165 | 5,7 | 1 | 0,3 | 150 | 1 | 169 |
| 5 | 0,3 | - | - | 3 | - | 72 | 3,7 | 0 | 0,6 | 58 | 0 | 170 |
| 3 | 0,1 | - | - | 0 | - | 66 | 2,0 | -0 | -0,0 | 66 | -0 | 172 |
| 6 | 0,4 | - | - | 4 | - | 29 | 2,2 | 0 | 0,0 | 29 | 0 | 173 |
| 5 | 0,2 | 0 | 5,0 | 0 | - | 81 | 3,2 | 0 | 0,3 | 69 | 0 | 174 |
| 2 | 0,1 | - | - | 0 | - | 106 | 3,7 | - | - | 76 | - | 176 |
| 10 | 0,4 | 0 | 1,6 | 4 | - | 137 | 5,2 | 0 | 0,2 | 118 | 0 | 177 |
| 72 | 1,0 | 5 | 7,4 | 0 | -0 | 181 | 2,6 | 1 | 0,5 | 160 | 1 | 179 |
| 4 | 0,1 | - | - | 0 | - | 103 | 3,0 | 0 | 0,2 | 100 | 0 | 181 |
| 13 | 0,7 | 1 | 9,8 | 7 | 0 | 139 | 7,4 | - | - | 123 | 1 | 182 |
| 2 | 0,1 | - | - | 0 | - | 42 | 2,3 | 0 | 0,0 | 41 | 0 | 186 |
| - | - | - | - | - | - | 8 | 0,8 | - | - | 8 | - | 444 |
| 666 | 0,5 | 37 | 5,9 | 114 | 3 | 4793 | 3,3 | -3 | -0,1 | 4308 | 9 | |

| | | | | | | | | | | | | |
|----|-----|---|-----|----|---|-----|-----|----|------|-----|----|--|
| 25 | 1,2 | 2 | 8,2 | 20 | 2 | 61 | 2,8 | -1 | -1,4 | 60 | -1 | |
| 70 | 1,3 | 0 | 0,4 | 5 | 0 | 126 | 2,4 | -1 | -1,0 | 120 | -1 | |
| 7 | 0,3 | - | - | 3 | - | 109 | 3,9 | 0 | 0,4 | 84 | 0 | |
| 71 | 1,3 | 0 | 0,1 | 0 | - | 133 | 2,5 | 0 | 0,0 | 127 | 0 | |

| | | | | | | | | | | | | |
|-----|-----|----|------|----|---|-----|-----|----|------|-----|----|-----|
| 42 | 1,1 | 4 | 10,2 | 28 | 1 | 131 | 3,6 | 1 | 0,5 | 131 | 1 | 113 |
| 6 | 0,1 | 0 | 6,2 | 1 | 0 | 91 | 2,3 | 0 | 0,3 | 91 | 0 | 117 |
| 69 | 7,6 | 0 | 0,4 | 8 | - | 56 | 6,2 | -0 | -0,1 | 41 | -0 | 118 |
| 13 | 0,3 | 0 | 1,3 | 3 | 0 | 194 | 3,9 | 1 | 0,4 | 154 | 1 | 120 |
| 16 | 0,5 | 0 | 2,4 | 9 | 0 | 183 | 5,8 | 1 | 0,5 | 168 | 1 | 121 |
| 22 | 1,1 | 2 | 8,6 | 13 | 6 | 94 | 4,5 | 0 | 0,0 | 87 | 0 | 124 |
| 10 | 0,4 | 0 | 1,0 | 2 | 0 | 94 | 3,9 | 3 | 3,6 | 86 | -3 | 126 |
| 17 | 1,0 | -0 | -0,6 | 10 | 0 | 59 | 3,7 | -0 | -0,5 | 51 | -0 | 127 |
| 38 | 1,1 | -0 | -0,8 | 7 | - | 116 | 3,3 | 0 | 0,4 | 102 | 0 | 132 |
| 16 | 0,8 | - | - | 9 | 0 | 90 | 4,3 | 0 | 0,1 | 78 | 1 | 137 |
| 105 | 1,7 | 3 | 2,5 | 15 | 4 | 293 | 4,7 | 0 | 0,1 | 267 | 0 | 139 |

| Gde. Schl. Nr. | VGem. Schl. Nr. | Gebiet | Landwirtschaftsfläche | | | | | | | | Waldfläche | | | |
|----------------------|-----------------------|--------|-----------------------|-------------------------|--|----|----------|--|--------|--|------------|-------------------------|--|----|
| | | | insgesamt | | | | darunter | | | | insgesamt | | | |
| | | | | | | | Moor | | Heide | | | | | |
| | | | Fläche | Anteil von Sp. 49 | Veränderung 2010 gegenüber 2009 | | Fläche | Veränderung 2010 gegenüber 2009 | Fläche | Veränderung 2010 gegenüber 2009 | Fläche | Anteil von Sp. 49 | Veränderung 2010 gegenüber 2009 | |
| | | | ha | % | ha | % | ha | | | | ha | % | ha | % |
| | | | 27 | 28 | 29 | 30 | 31 | 32 | 33 | 34 | 35 | 36 | 37 | 38 |

187 Noch Lkr. Rosenheim

| | | | | | | | | | | | | | | |
|-----------|-----|-----------------------------|-------|------|------|------|------|----|-----|----|-------|------|-----|------|
| 124 | | Edling | 1282 | 64,0 | -6 | -0,5 | 9 | - | - | - | 429 | 21,4 | 0 | 0,0 |
| 125 | | Eggstätt | 1214 | 50,0 | -4 | -0,3 | 103 | - | - | - | 896 | 36,9 | 0 | 0,0 |
| 126 | | Eiselfing | 2286 | 65,5 | -4 | -0,2 | 7 | -0 | - | - | 771 | 22,1 | -1 | -0,1 |
| 128 | | Bad Endorf, M | 2052 | 51,2 | -7 | -0,3 | 52 | - | - | - | 1040 | 25,9 | 1 | 0,1 |
| 129 | | Bad Feilnbach | 3090 | 53,7 | 18 | 0,6 | 168 | 21 | 1 | - | 2045 | 35,6 | -20 | -1,0 |
| 130 | | Feldkirchen-Westerham | 2761 | 51,8 | -9 | -0,3 | 41 | - | 1 | -0 | 1841 | 34,6 | 0 | 0,0 |
| 131 | | Flintsbach a.Inn | 894 | 28,6 | -5 | -0,5 | 9 | - | 18 | - | 1859 | 59,4 | 4 | 0,2 |
| 132 | | Frasdorf | 1529 | 46,7 | -4 | -0,2 | 10 | - | 4 | - | 1481 | 45,3 | 0 | 0,0 |
| 134 | | Griesstätt | 1689 | 57,2 | -2 | -0,1 | 38 | - | - | - | 868 | 29,4 | 0 | 0,0 |
| 137 | | Großkarolinenfeld | 1953 | 67,2 | -7 | -0,4 | 34 | - | 0 | - | 620 | 21,3 | 0 | 0,1 |
| 138 | 160 | Gstadt a.Chiemsee | 597 | 55,8 | -2 | -0,4 | 65 | - | - | - | 368 | 34,4 | 0 | 0,0 |
| 139 | 162 | Halfing | 1297 | 56,9 | -4 | -0,3 | 22 | - | - | - | 780 | 34,2 | 2 | 0,2 |
| 142 | | Schechen | 2029 | 64,3 | -3 | -0,1 | 6 | - | - | - | 662 | 21,0 | -0 | -0,0 |
| 145 | 162 | Höslwang | 1009 | 62,4 | -1 | -0,1 | 8 | - | - | - | 445 | 27,5 | - | - |
| 148 | | Kiefersfelden | 975 | 26,5 | 11 | 1,1 | 1 | - | - | - | 2104 | 57,3 | -13 | -0,6 |
| 150 | | Kolbermoor, St | 779 | 39,3 | -6 | -0,7 | 16 | - | 9 | - | 623 | 31,4 | 1 | 0,1 |
| 154 | | Neubeuern, M | 768 | 50,1 | -3 | -0,4 | 4 | - | 0 | - | 490 | 32,0 | 1 | 0,1 |
| 156 | | Nußdorf a.Inn | 859 | 30,1 | -4 | -0,4 | - | - | - | - | 1682 | 58,9 | 2 | 0,1 |
| 157 | | Oberaudorf | 2247 | 37,9 | -5 | -0,2 | 13 | - | 42 | - | 3050 | 51,4 | 1 | 0,0 |
| 159 | 184 | Pfaffing | 2334 | 66,0 | -2 | -0,1 | 26 | - | - | - | 855 | 24,2 | -0 | -0,0 |
| 162 | | Prien a.Chiemsee, M | 1077 | 52,0 | -1 | -0,1 | 7 | - | - | - | 488 | 23,6 | -1 | -0,1 |
| 163 | | Prutting | 1004 | 61,9 | -1 | -0,1 | 14 | - | - | - | 443 | 27,3 | 0 | 0,1 |
| 164 | 165 | Ramerberg | 544 | 67,2 | -1 | -0,1 | 1 | - | 0 | - | 153 | 18,9 | -0 | -0,0 |
| 165 | | Raubling | 2032 | 45,9 | -5 | -0,2 | 580 | -0 | 1 | 0 | 1502 | 33,9 | -4 | -0,3 |
| 167 | | Riedering | 2256 | 59,4 | -8 | -0,4 | 20 | - | - | - | 1152 | 30,4 | 3 | 0,2 |
| 168 | | Rimsting | 1127 | 56,4 | -9 | -0,8 | 5 | - | - | - | 476 | 23,8 | -0 | -0,0 |
| 169 | | Rohrdorf | 1408 | 49,1 | -6 | -0,4 | 88 | -1 | - | - | 857 | 29,9 | 1 | 0,1 |
| 170 | 165 | Rott a.Inn | 1302 | 66,5 | -3 | -0,2 | 1 | - | 0 | - | 367 | 18,7 | 0 | 0,0 |
| 172 | | Samerberg | 1820 | 54,5 | -3 | -0,2 | 8 | - | 0 | - | 1331 | 39,9 | 0 | 0,0 |
| 173 | 162 | Schonstett | 849 | 62,4 | -3 | -0,4 | 64 | - | - | - | 413 | 30,4 | - | - |
| 174 | | Söchtenau | 1840 | 71,8 | -2 | -0,1 | 276 | - | - | - | 486 | 19,0 | 1 | 0,1 |
| 176 | | Soyen | 1880 | 64,9 | -1 | -0,1 | 10 | - | - | - | 657 | 22,7 | 0 | 0,0 |
| 177 | | Stephanskirchen | 1067 | 40,3 | -5 | -0,5 | 10 | - | - | - | 586 | 22,1 | 1 | 0,1 |
| 179 | | Tuntenhausen | 4329 | 62,8 | -26 | -0,6 | 41 | - | 1 | - | 1950 | 28,3 | 6 | 0,3 |
| 181 | | Vogtareuth | 1806 | 52,8 | -5 | -0,3 | 64 | -0 | - | - | 1058 | 30,9 | 2 | 0,2 |
| 182 | | Wasserburg a.Inn, St | 838 | 44,6 | -8 | -0,9 | 13 | - | 0 | - | 361 | 19,2 | 0 | 0,1 |
| 186 | 184 | Albaching | 1370 | 75,5 | -1 | -0,1 | 4 | - | 0 | - | 324 | 17,8 | 0 | 0,0 |
| 444 | | Gemeindefreie Gebiete | 58 | 5,6 | - | - | 58 | - | - | - | 968 | 93,4 | - | - |
| Insgesamt | | | 74706 | 51,9 | -162 | -0,2 | 2226 | 19 | 100 | -0 | 48957 | 34,0 | -11 | -0,0 |

Dar. Verwaltungsgemeinschaft(en)

| | | | | | | | | | | | | | |
|-----|-----------------------------|------|------|----|------|----|---|---|---|------|------|----|------|
| 160 | Breitbrunn a.Chiemsee | 1210 | 56,6 | -4 | -0,3 | 97 | - | - | - | 676 | 31,6 | 0 | 0,0 |
| 162 | Halfing | 3155 | 60,0 | -8 | -0,2 | 94 | - | - | - | 1638 | 31,1 | 2 | 0,1 |
| 165 | Rott a.Inn | 1846 | 66,7 | -3 | -0,2 | 2 | - | 0 | - | 519 | 18,8 | -0 | -0,0 |
| 184 | Pfaffing | 3703 | 69,2 | -3 | -0,1 | 30 | - | 0 | - | 1179 | 22,0 | -0 | -0,0 |

188 Lkr. Starnberg

| | | | | | | | | | | | | | |
|-----|-----------------------------|------|------|-----|------|-----|----|----|---|------|------|----|------|
| 113 | Berg | 1567 | 42,8 | -24 | -1,5 | 95 | -3 | - | - | 1483 | 40,5 | 6 | 0,4 |
| 117 | Andechs | 2301 | 56,9 | -13 | -0,6 | 171 | -1 | 1 | - | 1461 | 36,1 | 1 | 0,0 |
| 118 | Feldafing | 366 | 40,0 | -5 | -1,3 | 17 | - | 0 | - | 243 | 26,6 | -0 | -0,0 |
| 120 | Gauting | 1688 | 33,6 | -7 | -0,4 | - | - | 5 | - | 2526 | 50,2 | -0 | -0,0 |
| 121 | Gilching | 1554 | 49,3 | -10 | -0,6 | 87 | - | 1 | - | 930 | 29,5 | -0 | -0,0 |
| 124 | Herrsching a.Ammersee | 626 | 30,0 | -13 | -2,0 | 17 | - | 3 | - | 1014 | 48,6 | 1 | 0,1 |
| 126 | Inning a.Ammersee | 1003 | 41,1 | -17 | -1,7 | 21 | 0 | 0 | - | 899 | 36,8 | -0 | -0,0 |
| 127 | Krailling | 336 | 21,0 | -3 | -0,8 | - | - | - | - | 830 | 51,9 | 21 | 2,6 |
| 132 | Seefeld | 1592 | 45,7 | -11 | -0,7 | 13 | -0 | 0 | - | 1256 | 36,0 | 2 | 0,2 |
| 137 | Pöcking | 1086 | 51,8 | -7 | -0,6 | 110 | -0 | 0 | - | 583 | 27,8 | 2 | 0,3 |
| 139 | Starnberg, St | 2271 | 36,8 | -21 | -0,9 | 13 | - | 14 | - | 2818 | 45,6 | 3 | 0,1 |

| Wasserfläche | | | | Flächen anderer Nutzung | | | | | | Gebiets- fläche | hiervon Siedlungs- und Verkehrsfläche | | | | Gde. Schl. Nr. |
|--------------|-------------------------|--|----|-------------------------|-------------------------|--|----|-----------------|--|--------------------|--|-------------------------|--|----|----------------------|
| insgesamt | | | | insgesamt | | | | darunter Unland | | | | | | | |
| Fläche | Anteil von Sp. 49 | Veränderung 2010 gegenüber 2009 | | Fläche | Anteil von Sp. 49 | Veränderung 2010 gegenüber 2009 | | Fläche | Verän- derung 2010 gegenüber 2009 | | Fläche | Anteil von Sp. 49 | Veränderung 2010 gegenüber 2009 | | |
| ha | % | ha | % | ha | % | ha | % | ha | | | | % | ha | % | |
| 39 | 40 | 41 | 42 | 43 | 44 | 45 | 46 | 47 | 48 | 49 | 50 | 51 | 52 | 53 | |

| | | | | | | | | | | | | | | | |
|------|------|----|-------|------|-----|----|------|------|----|--------|-------|------|-----|-----|-----|
| 21 | 1,1 | 0 | 0,6 | 8 | 0,4 | 0 | 6,3 | 7 | 0 | 2005 | 240 | 12,0 | 6 | 2,4 | 124 |
| 122 | 5,0 | - | - | 10 | 0,4 | - | - | 9 | - | 2430 | 166 | 6,9 | 4 | 2,2 | 125 |
| 143 | 4,1 | -0 | -0,0 | 3 | 0,1 | - | - | 2 | - | 3489 | 282 | 8,1 | 3 | 1,2 | 126 |
| 540 | 13,5 | 0 | 0,0 | 3 | 0,1 | 1 | 25,2 | 2 | - | 4011 | 374 | 9,3 | 6 | 1,6 | 128 |
| 97 | 1,7 | - | - | 12 | 0,2 | 0 | 3,8 | 11 | - | 5749 | 473 | 8,2 | 3 | 0,5 | 129 |
| 105 | 2,0 | -0 | -0,2 | 12 | 0,2 | -1 | -5,8 | 11 | 0 | 5325 | 608 | 11,4 | 9 | 1,5 | 130 |
| 43 | 1,4 | -5 | -10,5 | 58 | 1,9 | - | - | 54 | - | 3130 | 253 | 8,1 | 5 | 2,2 | 131 |
| 24 | 0,7 | 0 | 0,0 | 8 | 0,3 | 0 | 3,2 | 8 | - | 3272 | 228 | 7,0 | 3 | 1,4 | 132 |
| 173 | 5,9 | -0 | -0,0 | 21 | 0,7 | - | - | 6 | - | 2953 | 191 | 6,5 | 2 | 1,1 | 134 |
| 26 | 0,9 | 0 | 0,0 | 4 | 0,1 | 1 | 25,9 | 2 | -0 | 2907 | 306 | 10,5 | 7 | 2,3 | 137 |
| 3 | 0,3 | - | - | 1 | 0,1 | - | - | 1 | - | 1070 | 102 | 9,5 | 2 | 2,5 | 138 |
| 15 | 0,7 | - | - | 2 | 0,1 | -0 | -6,7 | 1 | -0 | 2280 | 175 | 7,7 | 2 | 1,4 | 139 |
| 96 | 3,1 | 0 | 0,2 | 13 | 0,4 | 0 | 1,0 | 4 | - | 3154 | 350 | 11,1 | 3 | 0,7 | 142 |
| 2 | 0,1 | - | - | 0 | 0,0 | - | - | 0 | - | 1618 | 160 | 9,9 | 1 | 0,8 | 145 |
| 85 | 2,3 | -0 | -0,0 | 171 | 4,7 | - | - | 169 | - | 3673 | 337 | 9,2 | 2 | 0,6 | 148 |
| 49 | 2,5 | 0 | 0,3 | 13 | 0,7 | -0 | -3,4 | 7 | -0 | 1984 | 504 | 25,4 | 5 | 1,1 | 150 |
| 69 | 4,5 | 1 | 0,8 | 7 | 0,5 | 0 | 0,4 | 0 | - | 1532 | 192 | 12,6 | 2 | 0,9 | 154 |
| 111 | 3,9 | - | - | 55 | 1,9 | - | - | 21 | - | 2857 | 141 | 4,9 | 2 | 1,5 | 156 |
| 111 | 1,9 | 0 | 0,0 | 171 | 2,9 | 1 | 0,4 | 158 | - | 5930 | 351 | 5,9 | 4 | 1,2 | 157 |
| 25 | 0,7 | -0 | -0,1 | 5 | 0,1 | - | - | 4 | - | 3539 | 319 | 9,0 | 2 | 0,6 | 159 |
| 27 | 1,3 | -0 | -0,0 | 3 | 0,2 | 2 | 75,8 | 2 | -0 | 2070 | 472 | 22,8 | 2 | 0,4 | 162 |
| 12 | 0,7 | - | - | 4 | 0,2 | - | - | 3 | - | 1622 | 154 | 9,5 | 1 | 0,9 | 163 |
| 10 | 1,2 | - | - | 11 | 1,4 | - | - | 11 | - | 810 | 87 | 10,8 | 1 | 0,8 | 164 |
| 215 | 4,9 | 0 | 0,0 | 32 | 0,7 | 1 | 2,6 | 7 | 1 | 4427 | 642 | 14,5 | 9 | 1,5 | 165 |
| 60 | 1,6 | -0 | -0,0 | 1 | 0,0 | 0 | 28,3 | 0 | - | 3794 | 323 | 8,5 | 5 | 1,7 | 167 |
| 163 | 8,1 | - | - | 4 | 0,2 | 0 | 6,9 | 3 | -0 | 2000 | 228 | 11,4 | 9 | 4,2 | 168 |
| 120 | 4,2 | 0 | 0,0 | 33 | 1,2 | 0 | 0,2 | 10 | 0 | 2866 | 411 | 14,3 | 5 | 1,1 | 169 |
| 17 | 0,8 | - | - | 50 | 2,6 | 0 | 0,6 | 41 | 0 | 1957 | 214 | 10,9 | 2 | 1,2 | 170 |
| 21 | 0,6 | - | - | 2 | 0,0 | - | - | 1 | - | 3339 | 165 | 4,9 | 3 | 1,7 | 172 |
| 11 | 0,8 | - | - | 0 | 0,0 | - | - | 0 | - | 1360 | 86 | 6,3 | 3 | 3,6 | 173 |
| 19 | 0,8 | -0 | -0,2 | 6 | 0,2 | - | - | 4 | - | 2563 | 196 | 7,7 | 1 | 0,8 | 174 |
| 99 | 3,4 | 0 | 0,1 | 3 | 0,1 | - | - | 2 | - | 2895 | 250 | 8,6 | 1 | 0,5 | 176 |
| 471 | 17,8 | - | - | 36 | 1,4 | 1 | 2,4 | 33 | -0 | 2651 | 473 | 17,8 | 4 | 0,9 | 177 |
| 46 | 0,7 | - | - | 8 | 0,1 | -0 | -1,4 | 7 | -0 | 6898 | 560 | 8,1 | 20 | 3,7 | 179 |
| 296 | 8,6 | -2 | -0,6 | 19 | 0,6 | 1 | 3,2 | 18 | - | 3422 | 234 | 6,8 | 4 | 1,9 | 181 |
| 177 | 9,4 | 0 | 0,0 | 23 | 1,2 | - | - | 15 | - | 1880 | 474 | 25,2 | 8 | 1,6 | 182 |
| 6 | 0,4 | - | - | 1 | 0,0 | - | - | 1 | - | 1815 | 115 | 6,3 | 1 | 1,1 | 186 |
| 3 | 0,2 | - | - | - | - | - | - | - | - | 1037 | 8 | 0,8 | - | - | 444 |
| 4223 | 2,9 | -6 | -0,1 | 1709 | 1,2 | 7 | 0,4 | 1512 | 1 | 143955 | 13995 | 9,7 | 180 | 1,3 | |

| | | | | | | | | | | | | | | | |
|----|-----|----|------|----|-----|----|------|----|----|------|-----|------|---|-----|--|
| 7 | 0,3 | - | - | 2 | 0,1 | - | - | 1 | - | 2140 | 246 | 11,5 | 4 | 1,5 | |
| 28 | 0,5 | - | - | 3 | 0,1 | -0 | -5,3 | 2 | -0 | 5258 | 421 | 8,0 | 7 | 1,6 | |
| 27 | 1,0 | - | - | 61 | 2,2 | 0 | 0,5 | 52 | 0 | 2767 | 301 | 10,9 | 3 | 1,1 | |
| 32 | 0,6 | -0 | -0,1 | 5 | 0,1 | - | - | 5 | - | 5354 | 434 | 8,1 | 3 | 0,7 | |

| | | | | | | | | | | | | | | | |
|-----|-----|----|------|----|-----|----|-------|----|----|------|------|------|-----|------|-----|
| 19 | 0,5 | -0 | -0,4 | 12 | 0,3 | -0 | -2,6 | 11 | -0 | 3663 | 508 | 13,9 | 22 | 4,4 | 113 |
| 21 | 0,5 | - | - | 20 | 0,5 | - | - | 19 | - | 4044 | 236 | 5,8 | 12 | 5,6 | 117 |
| 8 | 0,9 | -0 | -0,1 | 4 | 0,4 | -0 | -5,7 | 2 | -0 | 915 | 295 | 32,2 | 5 | 1,8 | 118 |
| 19 | 0,4 | 0 | 0,5 | 17 | 0,3 | -0 | -0,1 | 13 | - | 5030 | 743 | 14,8 | 7 | 1,0 | 120 |
| 9 | 0,3 | - | - | 44 | 1,4 | 0 | 0,2 | 43 | 0 | 3150 | 581 | 18,5 | 10 | 1,8 | 121 |
| 16 | 0,8 | 1 | 3,4 | 11 | 0,5 | -1 | -11,2 | 10 | -0 | 2088 | 419 | 20,1 | 15 | 3,6 | 124 |
| 221 | 9,0 | 0 | 0,1 | 19 | 0,8 | 0 | 2,6 | 17 | 1 | 2442 | 300 | 12,3 | 17 | 6,1 | 126 |
| 3 | 0,2 | 0 | 0,4 | 4 | 0,2 | 0 | 7,3 | 1 | 0 | 1599 | 430 | 26,9 | -19 | -4,2 | 127 |
| 232 | 6,7 | -0 | -0,0 | 13 | 0,4 | - | - | 11 | - | 3487 | 393 | 11,3 | 9 | 2,3 | 132 |
| 34 | 1,6 | 0 | 0,0 | 49 | 2,3 | 0 | 0,1 | 48 | 0 | 2096 | 339 | 16,2 | 5 | 1,4 | 137 |
| 23 | 0,4 | 0 | 1,5 | 24 | 0,4 | -1 | -2,7 | 16 | -1 | 6177 | 1039 | 16,8 | 18 | 1,8 | 139 |

| Gde. Schl. Nr. | VGem. Schl. Nr. | Gebiet | Gebäude- und Freifläche | | | | | | | | Betriebsfläche | | | | | |
|----------------------------------|-----------------------|-------------------------------|-------------------------|-------------------------|--|------|----------|--|--------------------|--|----------------|-------------------------|--|-------|----------------------------|--|
| | | | insgesamt | | | | darunter | | | | insgesamt | | | | darunter Abbau- land | |
| | | | | | | | Wohnen | | Gewerbe/ Industrie | | | | | | | |
| | | | Fläche | Anteil von Sp. 49 | Veränderung 2010 gegenüber 2009 | | Fläche | Verän- derung 2010 gegen- über 2009 | Fläche | Verän- derung 2010 gegen- über 2009 | Fläche | Anteil von Sp. 49 | Veränderung 2010 gegenüber 2009 | | Fläche | Verän- derung 2010 gegen- über 2009 |
| | | | | | | | | | | | | | | | | |
| 1 | 2 | 3 | 4 | 5 | 6 | 7 | 8 | 9 | 10 | 11 | 12 | 13 | 14 | | | |
| 188 Noch Lkr. Starnberg | | | | | | | | | | | | | | | | |
| 141 | | Tutzing | 276 | 7,7 | 6 | 2,2 | 202 | 6 | 8 | -0 | 10 | 0,3 | - | - | 9 | - |
| 144 | | Weßling | 214 | 9,5 | 11 | 5,2 | 110 | 4 | 39 | - | 24 | 1,0 | - | - | 16 | - |
| 145 | | Wörthsee | 171 | 8,4 | 8 | 4,8 | 119 | 6 | 4 | - | 19 | 0,9 | -0 | -0,3 | 17 | - |
| 444 | | Gemeindefreie Gebiete | 3 | 0,0 | 1 | 28,5 | 0 | 0 | 0 | - | 1 | 0,0 | 1 | XX | - | - |
| | | Insgesamt | 3938 | 8,1 | 135 | 3,5 | 2534 | 94 | 222 | 5 | 461 | 0,9 | -28 | -5,8 | 215 | -5 |
| 189 Lkr. Traunstein | | | | | | | | | | | | | | | | |
| 111 | | Altenmarkt a.d.Alz | 151 | 5,8 | 3 | 1,9 | 76 | 1 | 13 | - | 15 | 0,6 | - | - | 14 | - |
| 113 | 166 | Bergen | 172 | 4,6 | 1 | 0,7 | 108 | 1 | 7 | - | 7 | 0,2 | - | - | 1 | - |
| 114 | | Chieming | 219 | 5,8 | 6 | 3,0 | 110 | 2 | 10 | - | 23 | 0,6 | -0 | -0,4 | 16 | - |
| 115 | | Engelsberg | 133 | 3,9 | 5 | 3,7 | 48 | 1 | 9 | 1 | 11 | 0,3 | -0 | -1,6 | 8 | - |
| 118 | | Fridolfing | 251 | 5,7 | 4 | 1,7 | 86 | 1 | 29 | 4 | 12 | 0,3 | 0 | 2,8 | 10 | 0 |
| 119 | | Grabenstätt | 172 | 4,6 | 6 | 3,7 | 84 | 1 | 13 | 2 | 47 | 1,2 | - | - | 43 | - |
| 120 | | Grassau, M | 210 | 5,9 | 1 | 0,7 | 128 | 1 | 10 | 0 | 3 | 0,1 | - | - | 0 | - |
| 124 | | Inzell | 172 | 3,8 | 2 | 0,9 | 92 | 1 | 8 | -0 | 8 | 0,2 | -0 | -1,0 | 6 | - |
| 126 | 170 | Kienberg | 72 | 3,1 | 2 | 2,6 | 26 | 0 | 4 | - | 18 | 0,8 | - | - | 12 | - |
| 127 | | Kirchanschöring | 154 | 6,1 | 4 | 2,5 | 61 | 1 | 10 | -0 | 3 | 0,1 | 0 | 1,1 | 0 | - |
| 129 | 169 | Marquartstein | 108 | 8,1 | -0 | -0,1 | 67 | 0 | 1 | - | 6 | 0,4 | - | - | 5 | - |
| 130 | | Nußdorf | 106 | 6,6 | 3 | 2,5 | 49 | 0 | 11 | 0 | 29 | 1,8 | 2 | 9,3 | 16 | 2 |
| 133 | 170 | Obing | 183 | 4,2 | 3 | 1,7 | 79 | 1 | 10 | 0 | 6 | 0,1 | -2 | -24,9 | 5 | -2 |
| 134 | | Palling | 169 | 3,1 | 2 | 1,3 | 61 | 1 | 7 | 0 | 23 | 0,4 | - | - | 22 | - |
| 135 | | Petting | 119 | 4,0 | 7 | 6,4 | 39 | 2 | 6 | 0 | 26 | 0,9 | - | - | 23 | - |
| 137 | 170 | Pittenhart | 84 | 3,0 | 1 | 1,1 | 31 | 0 | 1 | - | 2 | 0,1 | 0 | 9,9 | 1 | 0 |
| 139 | | Reit im Winkl | 115 | 1,6 | 2 | 2,0 | 60 | 1 | 5 | - | 2 | 0,0 | 0 | 6,5 | 1 | - |
| 140 | | Ruhpolding | 238 | 1,6 | 2 | 0,9 | 125 | 1 | 11 | - | 11 | 0,1 | 0 | 0,4 | 7 | - |
| 141 | | Schleching | 82 | 1,8 | 1 | 1,5 | 53 | 0 | 1 | 0 | 5 | 0,1 | - | - | - | - |
| 142 | | Schnaitsee | 187 | 3,1 | 8 | 4,2 | 63 | 1 | 4 | 0 | 18 | 0,3 | 0 | 0,4 | 15 | - |
| 143 | | Seeon-Seebruck | 216 | 4,5 | 4 | 1,7 | 101 | 1 | 12 | -0 | 2 | 0,0 | 0 | 15,4 | - | - |
| 145 | | Siegsdorf | 328 | 5,8 | 6 | 2,0 | 160 | 2 | 29 | 0 | 7 | 0,1 | - | - | 3 | - |
| 146 | 169 | Staudach-Egerndach | 44 | 2,3 | 0 | 0,3 | 27 | -0 | 0 | - | 2 | 0,1 | - | - | - | - |
| 148 | | Surberg | 104 | 4,4 | 1 | 1,0 | 62 | 1 | 3 | 2 | 3 | 0,1 | 0 | 9,4 | 1 | - |
| 149 | | Tacherting | 288 | 5,7 | 4 | 1,4 | 116 | 1 | 37 | -0 | 19 | 0,4 | 0 | 0,5 | 14 | - |
| 150 | 173 | Taching a.See | 97 | 3,6 | 0 | 0,2 | 38 | 1 | 3 | - | 11 | 0,4 | 0 | 0,8 | 10 | 0 |
| 152 | | Tittmoning, St | 293 | 4,1 | 14 | 5,0 | 104 | 3 | 36 | -0 | 14 | 0,2 | -1 | -9,0 | 9 | -1 |
| 154 | | Traunreut, St | 547 | 12,1 | 2 | 0,3 | 247 | 1 | 110 | - | 7 | 0,2 | 1 | 13,7 | 0 | - |
| 155 | | Traunstein, GKSt | 507 | 10,5 | 9 | 1,9 | 240 | 2 | 42 | 0 | 33 | 0,7 | -0 | -0,1 | 29 | - |
| 157 | | Trostberg, St | 391 | 7,6 | 5 | 1,2 | 180 | 2 | 73 | -0 | 41 | 0,8 | -4 | -8,4 | 21 | - |
| 159 | | Übersee | 194 | 6,3 | 6 | 3,4 | 103 | 2 | 10 | -0 | 3 | 0,1 | - | - | - | - |
| 160 | | Unterwössen | 147 | 3,6 | 2 | 1,1 | 96 | 0 | 4 | -0 | 5 | 0,1 | - | - | 3 | - |
| 161 | 166 | Vachendorf | 59 | 5,9 | 0 | 0,3 | 36 | 0 | 1 | - | 6 | 0,7 | - | - | 6 | - |
| 162 | 173 | Waging a.See, M | 244 | 5,0 | 10 | 4,2 | 107 | 3 | 11 | 0 | 15 | 0,3 | - | - | 9 | - |
| 165 | 173 | Wonneberg | 62 | 3,5 | 4 | 6,0 | 24 | 1 | 1 | 0 | 2 | 0,1 | -0 | -11,4 | - | - |
| 444 | | Gemeindefreie Gebiete | 0 | 0,0 | -0 | -6,3 | - | -0 | - | - | - | - | - | - | - | - |
| | | Insgesamt | 6618 | 4,3 | 130 | 2,0 | 3084 | 36 | 545 | 9 | 444 | 0,3 | -3 | -0,7 | 310 | -0 |
| Dar. Verwaltungsgemeinschaft(en) | | | | | | | | | | | | | | | | |
| | | 166 Bergen | 231 | 4,9 | 1 | 0,6 | 144 | 1 | 8 | - | 14 | 0,3 | - | - | 7 | - |
| | | 169 Marquartstein | 152 | 4,6 | 0 | 0,0 | 94 | 0 | 1 | - | 7 | 0,2 | - | - | 5 | - |
| | | 170 Obing | 338 | 3,6 | 6 | 1,7 | 135 | 1 | 15 | 0 | 26 | 0,3 | -2 | -6,4 | 18 | -2 |
| | | 173 Waging a.See | 404 | 4,3 | 14 | 3,5 | 169 | 5 | 15 | 0 | 28 | 0,3 | -0 | -0,7 | 19 | 0 |
| 190 Lkr. Weilheim-Schongau | | | | | | | | | | | | | | | | |
| 111 | 174 | Altenstadt | 165 | 8,9 | 0 | 0,2 | 53 | 0 | 13 | - | 18 | 1,0 | - | - | 16 | - |
| 113 | 176 | Antdorf | 59 | 2,6 | 2 | 3,5 | 19 | 0 | 3 | - | 19 | 0,9 | 7 | 54,2 | 12 | - |
| 114 | 175 | Bernbeuren | 120 | 2,9 | 3 | 2,3 | 44 | 1 | 4 | 1 | 24 | 0,6 | -1 | -3,4 | 23 | -1 |
| 115 | | Bernried am Starnb. See | 115 | 8,4 | 1 | 1,3 | 37 | 2 | 1 | - | 3 | 0,2 | - | - | 2 | - |
| 117 | 178 | Böbing | 85 | 2,1 | 3 | 3,6 | 28 | 0 | 6 | -0 | 3 | 0,1 | - | - | 2 | - |
| 118 | 175 | Burgen | 76 | 3,0 | 1 | 1,6 | 32 | 0 | 1 | - | 10 | 0,4 | -0 | -0,4 | 3 | -0 |

| Erholungsfläche | | | | | | Verkehrsfläche | | | | | | Gde. Schl. Nr. |
|-----------------|-------------------------|--|----|-------------------------|--|----------------|-------------------------|--|----|-----------------------------------|--|----------------------|
| insgesamt | | | | darunter Grünanlagen | | insgesamt | | | | darunter Straßen, Wege, Plätze | | |
| Fläche | Anteil von Sp. 49 | Veränderung 2010 gegenüber 2009 | | Flächen | Veränderung 2010 gegenüber 2009 | Fläche | Anteil von Sp. 49 | Veränderung 2010 gegenüber 2009 | | Fläche | Veränderung 2010 gegenüber 2009 | |
| ha | % | ha | % | ha | | ha | % | ha | % | ha | | |
| 15 | 16 | 17 | 18 | 19 | 20 | 21 | 22 | 23 | 24 | 25 | 26 | |

| | | | | | | | | | | | | |
|-----|-----|----|-----|-----|----|------|------|---|-----|------|----|-----|
| 43 | 1,2 | - | - | 12 | 0 | 143 | 4,0 | 0 | 0,1 | 102 | 0 | 141 |
| 6 | 0,3 | 0 | 3,3 | 2 | 0 | 274 | 12,1 | 1 | 0,2 | 88 | -3 | 144 |
| 52 | 2,5 | 1 | 1,5 | 1 | 1 | 93 | 4,6 | 0 | 0,3 | 84 | 0 | 145 |
| 2 | 0,0 | 1 | XX | 2 | 2 | 9 | 0,1 | - | - | 7 | - | 444 |
| 455 | 0,9 | 11 | 2,5 | 121 | 14 | 1922 | 3,9 | 7 | 0,4 | 1536 | 0 | |

| | | | | | | | | | | | | |
|-----|-----|----|-------|-----|----|------|-----|----|------|------|----|-----|
| 6 | 0,2 | - | - | 2 | - | 93 | 3,6 | 2 | 2,6 | 88 | 2 | 111 |
| 14 | 0,4 | 0 | 1,2 | 1 | - | 106 | 2,9 | 1 | 1,4 | 89 | 0 | 113 |
| 98 | 2,6 | - | - | 2 | - | 106 | 2,8 | 0 | 0,1 | 106 | 0 | 114 |
| 4 | 0,1 | - | - | 1 | - | 82 | 2,4 | - | - | 80 | - | 115 |
| 15 | 0,3 | - | - | 2 | - | 166 | 3,8 | -0 | -0,0 | 159 | -0 | 118 |
| 11 | 0,3 | 0 | 0,3 | 2 | 0 | 142 | 3,8 | 1 | 0,8 | 123 | 1 | 119 |
| 8 | 0,2 | 1 | 8,3 | 4 | 1 | 93 | 2,6 | 0 | 0,2 | 77 | 0 | 120 |
| 14 | 0,3 | - | - | 9 | - | 78 | 1,7 | 0 | 0,0 | 77 | 0 | 124 |
| 2 | 0,1 | 0 | 4,6 | 1 | 0 | 56 | 2,5 | -0 | -0,0 | 54 | -0 | 126 |
| 10 | 0,4 | -0 | -1,6 | 2 | -0 | 104 | 4,1 | 0 | 0,1 | 89 | 0 | 127 |
| 12 | 0,9 | 1 | 8,6 | 4 | 1 | 28 | 2,1 | 0 | 0,0 | 28 | 0 | 129 |
| 3 | 0,2 | - | - | 1 | - | 58 | 3,6 | 0 | 0,1 | 54 | 0 | 130 |
| 11 | 0,3 | - | - | 2 | - | 117 | 2,7 | 1 | 0,8 | 114 | 1 | 133 |
| 4 | 0,1 | - | - | 1 | - | 140 | 2,6 | 1 | 0,6 | 140 | 1 | 134 |
| 8 | 0,3 | 0 | 0,2 | 1 | 0 | 84 | 2,8 | 0 | 0,4 | 84 | 0 | 135 |
| 3 | 0,1 | - | - | 1 | - | 66 | 2,4 | 0 | 0,0 | 57 | 0 | 137 |
| 21 | 0,3 | 1 | 4,3 | 3 | -0 | 91 | 1,3 | -0 | -0,3 | 91 | -0 | 139 |
| 57 | 0,4 | - | - | 8 | - | 166 | 1,1 | 1 | 0,3 | 160 | 0 | 140 |
| 6 | 0,1 | - | - | 1 | - | 49 | 1,1 | - | - | 49 | - | 141 |
| 8 | 0,1 | - | - | 1 | - | 134 | 2,2 | 0 | 0,1 | 134 | 0 | 142 |
| 15 | 0,3 | 0 | 0,8 | 4 | 0 | 133 | 2,8 | 1 | 0,4 | 133 | 1 | 143 |
| 21 | 0,4 | -0 | -2,3 | 15 | -1 | 224 | 3,9 | -0 | -0,0 | 214 | 0 | 145 |
| 0 | 0,0 | - | - | 0 | - | 26 | 1,3 | 0 | 0,1 | 26 | 0 | 146 |
| 4 | 0,2 | 0 | 1,1 | 2 | - | 90 | 3,8 | 0 | 0,3 | 62 | 0 | 148 |
| 11 | 0,2 | 0 | 0,6 | 4 | - | 157 | 3,1 | -0 | -0,0 | 147 | 0 | 149 |
| 13 | 0,5 | -0 | -1,3 | 6 | -0 | 66 | 2,4 | 0 | 0,0 | 66 | 0 | 150 |
| 22 | 0,3 | -0 | -0,8 | 8 | -0 | 231 | 3,2 | -0 | -0,1 | 196 | -0 | 152 |
| 33 | 0,7 | 0 | 1,0 | 23 | 0 | 197 | 4,4 | 1 | 0,6 | 179 | 1 | 154 |
| 36 | 0,8 | -0 | -1,2 | 19 | -1 | 217 | 4,5 | 0 | 0,1 | 190 | 0 | 155 |
| 20 | 0,4 | 3 | 16,7 | 6 | 3 | 170 | 3,3 | 0 | 0,1 | 162 | 0 | 157 |
| 24 | 0,8 | -0 | -0,2 | 2 | -0 | 142 | 4,6 | 0 | 0,2 | 121 | 0 | 159 |
| 4 | 0,1 | -1 | -21,7 | 2 | 0 | 64 | 1,5 | 0 | 0,1 | 58 | 0 | 160 |
| 4 | 0,4 | - | - | 1 | - | 48 | 4,8 | -0 | -0,2 | 37 | -0 | 161 |
| 59 | 1,2 | 0 | 0,2 | 6 | - | 147 | 3,0 | 1 | 0,4 | 141 | 1 | 162 |
| 1 | 0,0 | - | - | 0 | - | 40 | 2,2 | 0 | 0,5 | 33 | 0 | 165 |
| 1 | 0,0 | - | - | 1 | - | 1 | 0,0 | - | - | 1 | - | 444 |
| 584 | 0,4 | 4 | 0,6 | 147 | 3 | 3910 | 2,5 | 11 | 0,3 | 3616 | 10 | |

| | | | | | | | | | | | | |
|----|-----|----|------|----|----|-----|-----|---|-----|-----|---|--|
| 18 | 0,4 | 0 | 0,9 | 2 | - | 154 | 3,3 | 1 | 0,9 | 126 | 0 | |
| 12 | 0,4 | 1 | 8,6 | 4 | 1 | 54 | 1,7 | 0 | 0,1 | 54 | 0 | |
| 17 | 0,2 | 0 | 0,5 | 4 | 0 | 239 | 2,5 | 1 | 0,4 | 225 | 1 | |
| 72 | 0,8 | -0 | -0,1 | 13 | -0 | 252 | 2,7 | 1 | 0,3 | 240 | 1 | |

| | | | | | | | | | | | | |
|----|-----|----|------|----|---|----|-----|---|-----|----|---|-----|
| 10 | 0,6 | - | - | 3 | - | 69 | 3,7 | 0 | 0,1 | 67 | 0 | 111 |
| 2 | 0,1 | 0 | 4 | 0 | 0 | 74 | 3,3 | 0 | 0,3 | 71 | 0 | 113 |
| 15 | 0,4 | - | - | 0 | - | 65 | 1,6 | 1 | 1,8 | 65 | 1 | 114 |
| 71 | 5,1 | - | - | 67 | - | 50 | 3,6 | 0 | 0,0 | 32 | 0 | 115 |
| 2 | 0,1 | -0 | -5,0 | 0 | - | 62 | 1,5 | 0 | 0,3 | 61 | 0 | 117 |
| 5 | 0,2 | - | - | 1 | - | 72 | 2,9 | 0 | 0,1 | 71 | 0 | 118 |

| Gde. Schl. Nr. | VGem. Schl. Nr. | Gebiet | Landwirtschaftsfläche | | | | | | | | Waldfläche | | | |
|----------------------------------|-----------------------|-------------------------------|-----------------------|-------------------------|--|-------|----------|--|--------|--|------------|-------------------------|--|------|
| | | | insgesamt | | | | darunter | | | | insgesamt | | | |
| | | | | | | | Moor | | Heide | | | | | |
| | | | Fläche | Anteil von Sp. 49 | Veränderung 2010 gegenüber 2009 | | Fläche | Veränderung 2010 gegenüber 2009 | Fläche | Veränderung 2010 gegenüber 2009 | Fläche | Anteil von Sp. 49 | Veränderung 2010 gegenüber 2009 | |
| | | | | | | | | | | | | | | |
| 27 | 28 | 29 | 30 | 31 | 32 | 33 | 34 | 35 | 36 | 37 | 38 | | | |
| 188 Noch Lkr. Starnberg | | | | | | | | | | | | | | |
| 141 | | Tutzing | 1586 | 44,5 | -6 | -0,4 | 39 | - | 1 | - | 1408 | 39,5 | 0 | 0,0 |
| 144 | | Weßling | 963 | 42,6 | -11 | -1,1 | 3 | - | - | - | 750 | 33,2 | 0 | 0,0 |
| 145 | | Wörthsee | 888 | 43,5 | -11 | -1,2 | 76 | -2 | - | - | 599 | 29,3 | 2 | 0,4 |
| 444 | | Gemeindefreie Gebiete | 3 | 0,0 | -1 | -23,3 | 0 | 0 | - | - | 519 | 8,4 | 0 | 0,0 |
| | | Insgesamt | 17831 | 36,6 | -159 | -0,9 | 662 | -6 | 27 | - | 17318 | 35,5 | 37 | 0,2 |
| 189 Lkr. Traunstein | | | | | | | | | | | | | | |
| 111 | | Altenmarkt a.d.Alz | 1606 | 61,5 | -7 | -0,5 | 1 | -1 | - | - | 676 | 25,9 | 1 | 0,1 |
| 113 | 166 | Bergen | 1249 | 33,8 | -3 | -0,2 | 70 | - | 4 | - | 1926 | 52,2 | -0 | -0,0 |
| 114 | | Chieming | 2211 | 58,6 | -6 | -0,3 | 40 | - | 0 | - | 1079 | 28,6 | -0 | -0,0 |
| 115 | | Engelsberg | 2392 | 70,0 | -5 | -0,2 | - | - | 3 | - | 772 | 22,6 | - | - |
| 118 | | Fridolfing | 2991 | 67,6 | -6 | -0,2 | 2 | - | - | - | 861 | 19,5 | 0 | 0,0 |
| 119 | | Grabenstätt | 2462 | 65,1 | -9 | -0,4 | 130 | 0 | - | - | 887 | 23,5 | 0 | 0,0 |
| 120 | | Grassau, M | 1760 | 49,2 | -4 | -0,2 | 560 | - | 2 | - | 1445 | 40,4 | 0 | 0,0 |
| 124 | | Inzell | 1157 | 25,5 | -1 | -0,1 | 138 | - | 5 | - | 2682 | 59,1 | -0 | -0,0 |
| 126 | 170 | Kienberg | 1645 | 72,0 | -2 | -0,1 | 0 | - | - | - | 485 | 21,3 | -0 | -0,0 |
| 127 | | Kirchanschöring | 1561 | 61,9 | -4 | -0,3 | 1 | - | - | - | 661 | 26,2 | 0 | 0,0 |
| 129 | 169 | Marquartstein | 323 | 24,1 | -1 | -0,4 | 16 | - | 6 | - | 831 | 61,9 | 1 | 0,1 |
| 130 | | Nußdorf | 856 | 53,1 | -2 | -0,2 | 5 | - | 1 | - | 529 | 32,8 | -5 | -1,0 |
| 133 | 170 | Obing | 3061 | 70,0 | -2 | -0,1 | 28 | - | 0 | - | 931 | 21,3 | -0 | -0,0 |
| 134 | | Palling | 3506 | 65,1 | -3 | -0,1 | 1 | - | - | - | 1526 | 28,3 | -0 | -0,0 |
| 135 | | Petting | 1667 | 55,7 | -8 | -0,5 | 39 | -0 | 20 | - | 1029 | 34,4 | 0 | 0,0 |
| 137 | 170 | Pittenhart | 1750 | 62,7 | -1 | -0,1 | 24 | - | - | - | 857 | 30,7 | - | - |
| 139 | | Reit im Winkl | 1134 | 16,0 | -2 | -0,2 | 70 | - | - | - | 5478 | 77,2 | -1 | -0,0 |
| 140 | | Ruhpolding | 2081 | 14,1 | -2 | -0,1 | 16 | - | 79 | - | 9988 | 67,6 | -1 | -0,0 |
| 141 | | Schleching | 1056 | 23,4 | -1 | -0,1 | 50 | - | 16 | - | 3065 | 67,9 | 0 | 0,0 |
| 142 | | Schnaitsee | 4238 | 69,3 | -8 | -0,2 | 3 | -0 | 0 | - | 1500 | 24,5 | 0 | 0,0 |
| 143 | | Seeon-Seebruck | 2583 | 53,9 | -5 | -0,2 | 105 | 0 | - | - | 1646 | 34,4 | 0 | 0,0 |
| 145 | | Siegsdorf | 2287 | 40,1 | -6 | -0,3 | 72 | - | 6 | 0 | 2761 | 48,4 | 0 | 0,0 |
| 146 | 169 | Staudach-Egerndach | 653 | 33,8 | -0 | -0,1 | 99 | -0 | 1 | - | 1192 | 61,6 | 0 | 0,0 |
| 148 | | Surberg | 1351 | 56,9 | -2 | -0,1 | 57 | - | 0 | - | 815 | 34,3 | 0 | 0,0 |
| 149 | | Tacherting | 3567 | 71,0 | -5 | -0,1 | 0 | - | 2 | - | 928 | 18,5 | 1 | 0,1 |
| 150 | 173 | Taching a.See | 1850 | 69,1 | 0 | 0,0 | 4 | - | - | - | 632 | 23,6 | -0 | -0,0 |
| 152 | | Tittmoning, St | 4581 | 63,6 | -16 | -0,4 | 1 | -0 | 1 | - | 1912 | 26,5 | 4 | 0,2 |
| 154 | | Traunreut, St | 2510 | 55,7 | -3 | -0,1 | 1 | - | 1 | - | 1150 | 25,5 | -1 | -0,1 |
| 155 | | Traunstein, GKSt | 2113 | 43,5 | -10 | -0,5 | 89 | - | 0 | - | 1874 | 38,6 | -0 | -0,0 |
| 157 | | Trostberg, St | 3352 | 65,0 | -4 | -0,1 | 0 | - | - | - | 1113 | 21,6 | 0 | 0,0 |
| 159 | | Übersee | 1756 | 57,5 | -7 | -0,4 | 43 | - | - | - | 771 | 25,3 | -0 | -0,0 |
| 160 | | Unterwössen | 997 | 24,1 | -1 | -0,1 | 1 | - | 26 | - | 2844 | 68,9 | - | - |
| 161 | 166 | Vachendorf | 673 | 67,6 | -0 | -0,0 | - | - | - | - | 199 | 20,0 | 0 | 0,0 |
| 162 | 173 | Waging a.See, M | 3051 | 62,4 | -10 | -0,3 | 50 | - | - | - | 1342 | 27,5 | -1 | -0,1 |
| 165 | 173 | Wonneberg | 1169 | 64,9 | -3 | -0,3 | 20 | 0 | 0 | - | 508 | 28,2 | -0 | -0,0 |
| 444 | | Gemeindefreie Gebiete | 104 | 1,2 | - | - | 84 | - | - | - | 40 | 0,5 | - | - |
| | | Insgesamt | 71302 | 46,5 | -148 | -0,2 | 1823 | -1 | 172 | 0 | 56934 | 37,1 | -2 | -0,0 |
| Dar. Verwaltungsgemeinschaft(en) | | | | | | | | | | | | | | |
| | | 166 Bergen | 1922 | 41,0 | -3 | -0,1 | 70 | - | 4 | - | 2124 | 45,3 | -0 | -0,0 |
| | | 169 Marquartstein | 976 | 29,8 | -2 | -0,2 | 116 | -0 | 6 | - | 2023 | 61,8 | 1 | 0,0 |
| | | 170 Obing | 6455 | 68,3 | -5 | -0,1 | 51 | - | 0 | - | 2273 | 24,1 | -0 | -0,0 |
| | | 173 Waging a.See | 6070 | 64,8 | -13 | -0,2 | 74 | 0 | 0 | - | 2482 | 26,5 | -1 | -0,0 |
| 190 Lkr. Weilheim-Schongau | | | | | | | | | | | | | | |
| 111 | 174 | Altenstadt | 1050 | 56,3 | -1 | -0,0 | - | - | - | - | 495 | 26,5 | -0 | -0,1 |
| 113 | 176 | Antdorf | 1529 | 68,3 | -6 | -0,4 | 133 | -0 | - | - | 524 | 23,4 | -0 | -0,0 |
| 114 | 175 | Bernbeuren | 3176 | 76,2 | -10 | -0,3 | 97 | - | - | - | 680 | 16,3 | 6 | 0,9 |
| 115 | | Bernried am Starnb. See | 486 | 35,2 | -1 | -0,3 | 22 | - | 2 | - | 605 | 43,9 | 0 | 0,0 |
| 117 | 178 | Böbing | 2052 | 50,9 | -3 | -0,1 | 26 | - | - | - | 1749 | 43,4 | 0 | 0,0 |
| 118 | 175 | Burggen | 1797 | 72,0 | -2 | -0,1 | 30 | - | - | - | 504 | 20,2 | -2 | -0,4 |

| Wasserfläche | | | | Flächen anderer Nutzung | | | | | | Gebiets- fläche | hiervon Siedlungs- und Verkehrsfläche | | | | Gde. Schl. Nr. |
|--------------|-------------------------|--|----|-------------------------|-------------------------|--|----|-----------------|--|--------------------|--|-------------------------|--|----|----------------------|
| insgesamt | | | | insgesamt | | | | darunter Unland | | | | | | | |
| Fläche | Anteil von Sp. 49 | Veränderung 2010 gegenüber 2009 | | Fläche | Anteil von Sp. 49 | Veränderung 2010 gegenüber 2009 | | Fläche | Verän- derung 2010 gegenüber 2009 | | Fläche | Anteil von Sp. 49 | Veränderung 2010 gegenüber 2009 | | |
| ha | % | ha | % | ha | % | ha | % | ha | | | % | ha | % | | |
| 39 | 40 | 41 | 42 | 43 | 44 | 45 | 46 | 47 | 48 | 49 | 50 | 51 | 52 | 53 | |

| | | | | | | | | | | | | | | | |
|------|------|----|------|-----|-----|----|-------|-----|----|-------|------|------|-----|------|-----|
| 64 | 1,8 | -0 | -0,0 | 35 | 1,0 | - | - | 33 | - | 3565 | 465 | 13,0 | 6 | 1,3 | 141 |
| 19 | 0,8 | 0 | 2,2 | 9 | 0,4 | -1 | -10,0 | 6 | -1 | 2260 | 503 | 22,2 | 11 | 2,3 | 144 |
| 207 | 10,1 | - | - | 14 | 0,7 | -0 | -0,1 | 13 | -0 | 2042 | 319 | 15,6 | 9 | 2,9 | 145 |
| 5675 | 91,3 | -1 | -0,0 | 5 | 0,1 | -0 | -1,9 | 5 | -0 | 6217 | 14 | 0,2 | 2 | 18,9 | 444 |
| 6569 | 13,5 | 0 | 0,0 | 280 | 0,6 | -3 | -1,0 | 248 | -1 | 48774 | 6584 | 13,5 | 130 | 2,0 | |

| | | | | | | | | | | | | | | | |
|-------|------|----|------|------|------|----|------|------|----|--------|-------|------|-----|------|-----|
| 58 | 2,2 | 0 | 0,7 | 5 | 0,2 | -0 | -6,1 | 3 | -0 | 2611 | 252 | 9,7 | 5 | 2,1 | 111 |
| 44 | 1,2 | -0 | -0,1 | 173 | 4,7 | - | - | 172 | - | 3691 | 299 | 8,1 | 3 | 1,0 | 113 |
| 9 | 0,2 | 0 | 0,6 | 31 | 0,8 | - | - | 29 | - | 3774 | 431 | 11,4 | 6 | 1,5 | 114 |
| 9 | 0,3 | - | - | 16 | 0,5 | - | - | 14 | - | 3419 | 223 | 6,5 | 5 | 2,1 | 115 |
| 104 | 2,4 | 1 | 1,4 | 23 | 0,5 | -0 | -0,0 | 21 | -0 | 4424 | 435 | 9,8 | 4 | 1,0 | 118 |
| 39 | 1,0 | 0 | 0,2 | 21 | 0,5 | 2 | 9,1 | 19 | 2 | 3781 | 330 | 8,7 | 7 | 2,2 | 119 |
| 57 | 1,6 | 1 | 2,2 | 4 | 0,1 | - | - | 2 | - | 3578 | 315 | 8,8 | 2 | 0,7 | 120 |
| 32 | 0,7 | 0 | 0,0 | 392 | 8,6 | - | - | 391 | - | 4535 | 266 | 5,9 | 1 | 0,5 | 124 |
| 4 | 0,2 | - | - | 1 | 0,0 | - | - | 0 | - | 2283 | 136 | 6,0 | 2 | 1,4 | 126 |
| 30 | 1,2 | 0 | 0,5 | 1 | 0,0 | - | - | 0 | - | 2523 | 271 | 10,8 | 4 | 1,4 | 127 |
| 32 | 2,4 | - | - | 1 | 0,1 | - | - | 0 | - | 1342 | 150 | 11,2 | 1 | 0,5 | 129 |
| 26 | 1,6 | 0 | 0,0 | 6 | 0,4 | 2 | 49,5 | 6 | 2 | 1612 | 179 | 11,1 | 3 | 1,5 | 130 |
| 61 | 1,4 | 0 | 0,3 | 5 | 0,1 | - | - | 3 | - | 4375 | 314 | 7,2 | 4 | 1,3 | 133 |
| 6 | 0,1 | -0 | -1,3 | 11 | 0,2 | 0 | 0,2 | 9 | 0 | 5385 | 314 | 5,8 | 3 | 1,0 | 134 |
| 54 | 1,8 | -0 | -0,5 | 6 | 0,2 | 0 | 7,4 | 6 | 0 | 2993 | 215 | 7,2 | 7 | 3,6 | 135 |
| 26 | 0,9 | - | - | 4 | 0,1 | -0 | -1,2 | 4 | -0 | 2791 | 154 | 5,5 | 1 | 0,6 | 137 |
| 111 | 1,6 | - | - | 149 | 2,1 | - | - | 149 | - | 7099 | 228 | 3,2 | 3 | 1,3 | 139 |
| 153 | 1,0 | - | - | 2090 | 14,1 | 0 | 0,0 | 2088 | 0 | 14784 | 467 | 3,2 | 3 | 0,6 | 140 |
| 86 | 1,9 | -0 | -0,1 | 168 | 3,7 | - | - | 160 | 0 | 4516 | 143 | 3,2 | 1 | 0,8 | 141 |
| 27 | 0,4 | 0 | 1,1 | 2 | 0,0 | - | - | 2 | - | 6115 | 332 | 5,4 | 8 | 2,4 | 142 |
| 194 | 4,0 | -0 | -0,0 | 3 | 0,1 | - | - | 2 | - | 4793 | 366 | 7,6 | 4 | 1,2 | 143 |
| 68 | 1,2 | - | - | 3 | 0,1 | - | - | 1 | 0 | 5699 | 578 | 10,1 | 6 | 1,0 | 145 |
| 15 | 0,8 | - | - | 3 | 0,1 | - | - | 2 | - | 1934 | 72 | 3,7 | 0 | 0,2 | 146 |
| 6 | 0,3 | - | - | 2 | 0,1 | - | - | 0 | 0 | 2373 | 200 | 8,4 | 2 | 0,8 | 148 |
| 47 | 0,9 | 0 | 0,0 | 7 | 0,1 | - | - | 2 | - | 5025 | 463 | 9,2 | 4 | 0,9 | 149 |
| 7 | 0,3 | - | - | 1 | 0,0 | - | - | 1 | - | 2676 | 177 | 6,6 | 0 | 0,1 | 150 |
| 126 | 1,7 | -0 | -0,1 | 25 | 0,4 | -0 | -0,6 | 23 | -0 | 7204 | 553 | 7,7 | 14 | 2,5 | 152 |
| 48 | 1,1 | - | - | 14 | 0,3 | -0 | -0,1 | 4 | 0 | 4506 | 792 | 17,6 | 4 | 0,5 | 154 |
| 63 | 1,3 | -0 | -0,1 | 11 | 0,2 | 1 | 6,0 | 2 | 1 | 4855 | 772 | 15,9 | 9 | 1,2 | 155 |
| 61 | 1,2 | -0 | -0,1 | 5 | 0,1 | - | - | 1 | - | 5155 | 605 | 11,7 | 4 | 0,7 | 157 |
| 154 | 5,0 | -0 | -0,0 | 9 | 0,3 | -0 | -0,3 | 5 | - | 3053 | 364 | 11,9 | 7 | 1,9 | 159 |
| 43 | 1,0 | 0 | 0,1 | 23 | 0,6 | - | - | 22 | - | 4128 | 218 | 5,3 | 1 | 0,2 | 160 |
| 6 | 0,6 | - | - | 0 | 0,0 | - | - | 0 | - | 996 | 111 | 11,2 | 0 | 0,1 | 161 |
| 25 | 0,5 | 0 | 0,2 | 4 | 0,1 | -0 | -3,2 | 3 | -0 | 4887 | 457 | 9,3 | 11 | 2,4 | 162 |
| 13 | 0,7 | -0 | -0,3 | 6 | 0,3 | - | - | 5 | - | 1800 | 106 | 5,9 | 3 | 3,4 | 165 |
| 8497 | 97,8 | - | - | 42 | 0,5 | - | - | 42 | - | 8684 | 2 | 0,0 | -0 | -0,5 | 444 |
| 10340 | 6,7 | 3 | 0,0 | 3268 | 2,1 | 4 | 0,1 | 3192 | 5 | 153400 | 11290 | 7,4 | 141 | 1,3 | |

| | | | | | | | | | | | | | | | |
|----|-----|----|------|-----|-----|----|------|-----|----|------|-----|-----|----|-----|--|
| 51 | 1,1 | -0 | -0,1 | 174 | 3,7 | - | - | 172 | - | 4687 | 411 | 8,8 | 3 | 0,7 | |
| 47 | 1,4 | - | - | 4 | 0,1 | - | - | 2 | - | 3276 | 222 | 6,8 | 1 | 0,4 | |
| 91 | 1,0 | 0 | 0,2 | 10 | 0,1 | -0 | -0,5 | 7 | -0 | 9450 | 604 | 6,4 | 7 | 1,1 | |
| 44 | 0,5 | - | - | 11 | 0,1 | -0 | -1,2 | 9 | -0 | 9363 | 740 | 7,9 | 14 | 2,0 | |

| | | | | | | | | | | | | | | | |
|----|-----|----|------|----|-----|----|-------|----|----|------|-----|------|---|-----|-----|
| 7 | 0,4 | 0 | 6,0 | 51 | 2,7 | - | - | 1 | - | 1866 | 247 | 13,2 | 0 | 0,2 | 111 |
| 21 | 0,9 | 0 | 0,2 | 9 | 0,4 | -3 | -23,1 | 9 | -3 | 2237 | 142 | 6,4 | 9 | 6,8 | 113 |
| 78 | 1,9 | 0 | 0,4 | 8 | 0,2 | - | - | 7 | - | 4167 | 202 | 4,8 | 4 | 2,0 | 114 |
| 48 | 3,5 | -0 | -0,0 | 1 | 0,1 | - | - | 0 | - | 1380 | 238 | 17,3 | 1 | 0,6 | 115 |
| 79 | 2,0 | -0 | -0,1 | 2 | 0,0 | 0 | 1,7 | 0 | 0 | 4034 | 151 | 3,7 | 3 | 2,0 | 117 |
| 18 | 0,7 | 1 | 5,3 | 12 | 0,5 | 2 | 22,2 | 12 | 2 | 2494 | 160 | 6,4 | 1 | 0,8 | 118 |

| Gde. Schl. Nr. | VGem. Schl. Nr. | Gebiet | Gebäude- und Freifläche | | | | | | | | Betriebsfläche | | | | | |
|----------------------|-----------------------|--------|-------------------------|-------------------------|--|---|----------|--|--------------------|--|----------------|-------------------------|--|----|----------------------------|--|
| | | | insgesamt | | | | darunter | | | | insgesamt | | | | darunter Abbau- land | |
| | | | | | | | Wohnen | | Gewerbe/ Industrie | | | | | | | |
| | | | Fläche | Anteil von Sp. 49 | Veränderung 2010 gegenüber 2009 | | Fläche | Verän- derung 2010 gegen- über 2009 | Fläche | Verän- derung 2010 gegen- über 2009 | Fläche | Anteil von Sp. 49 | Veränderung 2010 gegenüber 2009 | | Fläche | Verän- derung 2010 gegen- über 2009 |
| | | | ha | % | ha | % | ha | | | | ha | % | ha | % | ha | |
| | | | 1 | 2 | 3 | 4 | 5 | 6 | 7 | 8 | 9 | 10 | 11 | 12 | 13 | 14 |

190 Noch Lkr. Weilheim-Schongau

| | | | | | | | | | | | | | | | | |
|-----------|-----|-------------------------|------|------|----|------|------|----|-----|----|-----|-----|----|-------|-----|----|
| 120 | 177 | Eberfing | 62 | 2,4 | 0 | 0,8 | 26 | 0 | 3 | - | 1 | 0,0 | - | - | - | - |
| 121 | 177 | Eglfing | 44 | 2,7 | 2 | 4,4 | 17 | 0 | 4 | - | 8 | 0,5 | - | - | 8 | - |
| 126 | 176 | Habach | 38 | 3,2 | -0 | -0,6 | 18 | -0 | 1 | - | 10 | 0,8 | - | - | 10 | - |
| 129 | 174 | Hohenfurch | 70 | 5,6 | 3 | 4,2 | 35 | 0 | 3 | - | 17 | 1,4 | - | - | 17 | - |
| 130 | | Hohenpeißenberg | 130 | 6,4 | 1 | 1,1 | 85 | 0 | 7 | 0 | 4 | 0,2 | - | - | 4 | - |
| 131 | 177 | Huglfing | 109 | 4,5 | -6 | -5,5 | 49 | 0 | 19 | -9 | 58 | 2,4 | 27 | 89,9 | 57 | 27 |
| 132 | 179 | Iffeldorf | 87 | 3,2 | 1 | 0,8 | 56 | 1 | 3 | 0 | 8 | 0,3 | - | - | 8 | - |
| 133 | 174 | Ingenried | 72 | 4,1 | 4 | 5,7 | 19 | - | 3 | - | 2 | 0,1 | - | - | 2 | - |
| 135 | 177 | Oberhausen | 81 | 5,4 | 2 | 2,1 | 51 | - | 2 | - | 2 | 0,1 | -2 | -52,3 | - | -2 |
| 136 | 176 | Obersöchering | 65 | 2,7 | 1 | 1,1 | 24 | 0 | 1 | - | 8 | 0,3 | - | - | 5 | - |
| 138 | | Pähl | 120 | 3,7 | 1 | 0,6 | 58 | 0 | 3 | - | 25 | 0,8 | -0 | -0,6 | 24 | -0 |
| 139 | | Peißenberg, M | 373 | 11,4 | 3 | 0,7 | 213 | 1 | 32 | - | 21 | 0,7 | - | - | 21 | - |
| 140 | | Peiting, M | 392 | 5,2 | -0 | -0,1 | 183 | -4 | 55 | -0 | 43 | 0,6 | - | - | 33 | - |
| 141 | | Penzberg, St | 405 | 15,7 | 5 | 1,4 | 241 | 2 | 71 | 1 | 56 | 2,2 | - | - | 2 | - |
| 142 | | Polling | 138 | 4,7 | 2 | 1,4 | 67 | 1 | 11 | -0 | 11 | 0,4 | -5 | -30,4 | 8 | -5 |
| 143 | 180 | Prem | 51 | 3,2 | 2 | 4,8 | 20 | 1 | 8 | 0 | 8 | 0,5 | -0 | -0,1 | 4 | - |
| 144 | | Raisting | 96 | 4,4 | 3 | 2,9 | 45 | 0 | 5 | - | 5 | 0,2 | - | - | 5 | - |
| 145 | 178 | Rottenbuch | 79 | 2,5 | 1 | 0,8 | 33 | 0 | 2 | - | 7 | 0,2 | - | - | 6 | - |
| 148 | | Schongau, St | 357 | 16,7 | -0 | -0,1 | 156 | -0 | 91 | - | 16 | 0,7 | - | - | 1 | - |
| 149 | 174 | Schwabbruck | 33 | 4,5 | 0 | 1,5 | 17 | 1 | 4 | - | 5 | 0,7 | - | - | 3 | - |
| 151 | 174 | Schwabsoien | 61 | 3,6 | 1 | 1,5 | 27 | 0 | 3 | - | 2 | 0,1 | - | - | 0 | - |
| 152 | 179 | Seeshaupt | 132 | 4,4 | 6 | 5,1 | 82 | 5 | 2 | -0 | 7 | 0,2 | -0 | -0,3 | 5 | -0 |
| 153 | 176 | Sindelsdorf | 46 | 2,6 | 1 | 1,3 | 20 | - | 1 | - | 7 | 0,4 | 3 | 89,5 | 6 | 3 |
| 154 | 180 | Steingaden | 159 | 2,5 | 13 | 9,1 | 51 | 4 | 8 | 2 | 9 | 0,1 | -1 | -11,5 | 8 | -1 |
| 157 | | Weilheim i.OB, St | 525 | 9,5 | 3 | 0,5 | 288 | 5 | 47 | -0 | 72 | 1,3 | - | - | 66 | - |
| 158 | | Wessobrunn | 135 | 2,6 | 8 | 6,6 | 51 | 3 | 4 | -0 | 36 | 0,7 | - | - | 36 | - |
| 159 | | Wielenbach | 166 | 5,0 | 4 | 2,2 | 62 | 1 | 4 | - | 4 | 0,1 | - | - | 1 | - |
| 160 | 180 | Wildsteig | 69 | 1,4 | 1 | 1,1 | 23 | 0 | 2 | - | 2 | 0,0 | - | - | 1 | - |
| Insgesamt | | | 4719 | 4,9 | 71 | 1,5 | 2229 | 26 | 427 | -6 | 534 | 0,6 | 28 | 5,6 | 399 | 21 |

Dar. Verwaltungsgemeinschaft(en)

| | | | | | | | | | | | | | | | |
|-----|------------------|-----|-----|----|------|-----|---|----|----|----|-----|----|------|----|----|
| 174 | Altenstadt | 402 | 5,5 | 8 | 2,2 | 150 | 1 | 25 | - | 45 | 0,6 | - | - | 38 | - |
| 175 | Bernbeuren | 196 | 2,9 | 4 | 2,0 | 76 | 1 | 5 | 1 | 34 | 0,5 | -1 | -2,5 | 26 | -1 |
| 176 | Habach | 208 | 2,7 | 3 | 1,5 | 80 | 0 | 7 | - | 44 | 0,6 | 10 | 29,6 | 33 | 3 |
| 177 | Huglfing | 296 | 3,6 | -2 | -0,8 | 143 | 1 | 27 | -9 | 69 | 0,8 | 25 | 57,5 | 65 | 25 |
| 178 | Rottenbuch | 165 | 2,3 | 4 | 2,2 | 61 | 0 | 8 | -0 | 10 | 0,1 | - | - | 8 | - |
| 179 | Seeshaupt | 219 | 3,8 | 7 | 3,3 | 138 | 6 | 5 | 0 | 15 | 0,3 | -0 | -0,1 | 12 | -0 |
| 180 | Steingaden | 279 | 2,2 | 16 | 6,3 | 95 | 6 | 18 | 2 | 20 | 0,2 | -1 | -5,8 | 13 | -1 |

Regierungsbezirk Niederbayern

Kreisfreie Städte

| | | | | | | | | | | | | | | | |
|-----------|-----------------|------|------|----|-----|------|----|-----|---|-----|-----|----|------|----|---|
| 261 | Landshut | 1385 | 21,0 | 11 | 0,8 | 754 | 8 | 99 | 0 | 53 | 0,8 | -5 | -8,5 | 24 | 4 |
| 262 | Passau | 1482 | 21,3 | 7 | 0,5 | 711 | 7 | 161 | 2 | 15 | 0,2 | -0 | -0,5 | 7 | - |
| 263 | Straubing | 1263 | 18,7 | 6 | 0,5 | 539 | 4 | 186 | 1 | 62 | 0,9 | -3 | -5,1 | 10 | - |
| Insgesamt | | 4130 | 20,4 | 24 | 0,6 | 2004 | 19 | 446 | 3 | 130 | 0,6 | -8 | -6,0 | 41 | 4 |

Landkreise

| | | | | | | | | | | | | | | | | |
|-----|-----------------|------------------------|-----|------|----|-----|-----|----|-----|----|----|-----|----|------|----|---|
| 271 | Lkr. Deggendorf | | | | | | | | | | | | | | | |
| 111 | | Aholming | 133 | 4,5 | 3 | 2,6 | 58 | 1 | 6 | - | 15 | 0,5 | - | - | 13 | - |
| 113 | | Auerbach | 108 | 4,5 | 3 | 2,6 | 50 | 1 | 3 | -0 | 12 | 0,5 | 0 | 2,3 | 7 | - |
| 114 | 206 | Außernzell | 80 | 3,3 | 1 | 1,8 | 28 | 1 | 3 | - | 30 | 1,2 | - | - | 0 | - |
| 116 | | Bernried | 188 | 4,8 | 3 | 1,7 | 115 | 3 | 3 | 0 | 7 | 0,2 | - | - | 6 | - |
| 118 | 205 | Buchhofen | 67 | 4,3 | 0 | 0,6 | 21 | -0 | 3 | - | 1 | 0,0 | - | - | 0 | - |
| 119 | | Deggendorf, GKSt | 945 | 12,2 | 20 | 2,1 | 471 | 4 | 113 | 22 | 41 | 0,5 | -2 | -4,3 | 14 | - |
| 122 | | Grafing | 113 | 2,4 | 3 | 2,4 | 68 | 2 | 1 | 0 | 0 | 0,0 | - | - | 0 | - |
| 123 | 202 | Grattersdorf | 72 | 2,8 | 3 | 4,8 | 30 | 1 | 1 | - | 0 | 0,0 | - | - | 0 | - |

| Erholungsfläche | | | | | | Verkehrsfläche | | | | | | Gde. Schl. Nr. |
|-----------------|-------------------------|--|----|-------------------------|--|----------------|-------------------------|--|----|-----------------------------------|--|----------------------|
| insgesamt | | | | darunter Grünanlagen | | insgesamt | | | | darunter Straßen, Wege, Plätze | | |
| Fläche | Anteil von Sp. 49 | Veränderung 2010 gegenüber 2009 | | Flächen | Veränderung 2010 gegenüber 2009 | Fläche | Anteil von Sp. 49 | Veränderung 2010 gegenüber 2009 | | Fläche | Veränderung 2010 gegenüber 2009 | |
| ha | % | ha | % | ha | | ha | % | ha | % | ha | | |
| 15 | 16 | 17 | 18 | 19 | 20 | 21 | 22 | 23 | 24 | 25 | 26 | |

| | | | | | | | | | | | | |
|-----|-----|----|-------|-----|----|------|-----|----|------|------|----|-----|
| 2 | 0,1 | - | - | 0 | - | 62 | 2,4 | - | - | 62 | - | 120 |
| 2 | 0,1 | - | - | 0 | - | 47 | 2,9 | -0 | -0,2 | 43 | -0 | 121 |
| 2 | 0,1 | -0 | -1,1 | 0 | - | 56 | 4,6 | 0 | 0,0 | 56 | 0 | 126 |
| 5 | 0,4 | - | - | 0 | - | 52 | 4,2 | -0 | -0,1 | 48 | -0 | 129 |
| 3 | 0,2 | - | - | 0 | - | 52 | 2,5 | 0 | 0,0 | 42 | 0 | 130 |
| 4 | 0,1 | - | - | 1 | - | 66 | 2,7 | -0 | -0,1 | 52 | -0 | 131 |
| 75 | 2,7 | - | - | 0 | - | 95 | 3,4 | - | - | 84 | - | 132 |
| 1 | 0,0 | - | - | - | - | 49 | 2,8 | 0 | 0,3 | 48 | 0 | 133 |
| 3 | 0,2 | -0 | -2,6 | 0 | -0 | 39 | 2,6 | 4 | 11,4 | 33 | 4 | 135 |
| 1 | 0,0 | -0 | -26,0 | 0 | -0 | 80 | 3,3 | 0 | 0,1 | 80 | 0 | 136 |
| 6 | 0,2 | - | - | 1 | - | 92 | 2,8 | - | - | 92 | - | 138 |
| 11 | 0,3 | 0 | 0,1 | 2 | 0 | 150 | 4,6 | 5 | 3,2 | 136 | 5 | 139 |
| 8 | 0,1 | 0 | 2,7 | 2 | 0 | 235 | 3,1 | 1 | 0,3 | 218 | 1 | 140 |
| 40 | 1,6 | -0 | -0,1 | 6 | - | 122 | 4,8 | 0 | 0,0 | 101 | 0 | 141 |
| 8 | 0,3 | - | - | 3 | - | 112 | 3,8 | 1 | 0,7 | 98 | 1 | 142 |
| 5 | 0,3 | 1 | 35,4 | 0 | - | 27 | 1,7 | 0 | 0,0 | 27 | 0 | 143 |
| 6 | 0,3 | - | - | 0 | - | 77 | 3,5 | 0 | 0,1 | 70 | 0 | 144 |
| 12 | 0,4 | - | - | 4 | - | 86 | 2,7 | 0 | 0,1 | 86 | 0 | 145 |
| 19 | 0,9 | - | - | 11 | - | 159 | 7,5 | 0 | 0,1 | 146 | 0 | 148 |
| 3 | 0,4 | - | - | 0 | - | 19 | 2,6 | - | - | 16 | - | 149 |
| 3 | 0,2 | - | - | 1 | - | 37 | 2,2 | 0 | 0,7 | 36 | 0 | 151 |
| 11 | 0,4 | - | - | 4 | - | 86 | 2,9 | 0 | 0,1 | 72 | 0 | 152 |
| 3 | 0,2 | - | - | 1 | - | 95 | 5,4 | - | - | 95 | - | 153 |
| 4 | 0,1 | - | - | 2 | - | 132 | 2,1 | 0 | 0,3 | 131 | 0 | 154 |
| 36 | 0,7 | -0 | -0,1 | 19 | -0 | 255 | 4,6 | 0 | 0,1 | 230 | 0 | 157 |
| 2 | 0,0 | - | - | 0 | - | 95 | 1,9 | -0 | -0,0 | 89 | -0 | 158 |
| 4 | 0,1 | - | - | 0 | - | 116 | 3,5 | -0 | -0,1 | 94 | - | 159 |
| 3 | 0,1 | - | - | 0 | - | 117 | 2,5 | -0 | -0,0 | 117 | -0 | 160 |
| 387 | 0,4 | 1 | 0,2 | 131 | -0 | 3003 | 3,1 | 13 | 0,4 | 2772 | 13 | |

| | | | | | | | | | | | | |
|----|-----|----|------|---|----|-----|-----|---|-----|-----|---|--|
| 21 | 0,3 | - | - | 4 | - | 227 | 3,1 | 0 | 0,2 | 215 | 0 | |
| 21 | 0,3 | - | - | 2 | - | 137 | 2,1 | 1 | 0,9 | 136 | 1 | |
| 8 | 0,1 | -0 | -3,4 | 1 | -0 | 306 | 4,0 | 0 | 0,1 | 303 | 0 | |
| 11 | 0,1 | -0 | -0,8 | 2 | -0 | 214 | 2,6 | 4 | 1,8 | 190 | 4 | |
| 14 | 0,2 | -0 | -0,8 | 5 | - | 148 | 2,1 | 0 | 0,2 | 147 | 0 | |
| 86 | 1,5 | - | - | 4 | - | 181 | 3,1 | 0 | 0,0 | 157 | 0 | |
| 11 | 0,1 | 1 | 12,4 | 2 | - | 276 | 2,2 | 0 | 0,2 | 276 | 0 | |

Regierungsbezirk Niederbayern

Kreisfreie Städte

| | | | | | | | | | | | | |
|-----|-----|---|-----|-----|----|------|-----|----|-----|------|---|-----|
| 119 | 1,8 | 3 | 2,9 | 86 | 3 | 557 | 8,5 | 13 | 2,3 | 473 | 2 | 261 |
| 70 | 1,0 | 0 | 0,4 | 43 | -0 | 649 | 9,3 | 1 | 0,1 | 544 | 1 | 262 |
| 118 | 1,7 | 3 | 2,8 | 48 | 2 | 532 | 7,9 | 1 | 0,2 | 499 | 1 | 263 |
| 307 | 1,5 | 7 | 2,3 | 177 | 5 | 1738 | 8,6 | 15 | 0,9 | 1516 | 5 | |

Landkreise

| | | | | | | | | | | | | |
|----|-----|---|------|----|---|-----|-----|----|------|-----|----|-----|
| 2 | 0,1 | 0 | 18,4 | 1 | 0 | 125 | 4,2 | 1 | 0,7 | 119 | 1 | 111 |
| 5 | 0,2 | 1 | 10,9 | 2 | 0 | 81 | 3,4 | 0 | 0,1 | 81 | 0 | 113 |
| 3 | 0,1 | - | - | 0 | - | 76 | 3,2 | -0 | -0,0 | 65 | -0 | 114 |
| 12 | 0,3 | - | - | 5 | - | 100 | 2,5 | 0 | 0,1 | 100 | 0 | 116 |
| 0 | 0,0 | - | - | 0 | - | 42 | 2,6 | - | - | 42 | - | 118 |
| 69 | 0,9 | 1 | 1,3 | 30 | 0 | 534 | 6,9 | 1 | 0,1 | 473 | 1 | 119 |
| 4 | 0,1 | - | - | 1 | - | 175 | 3,8 | -0 | -0,1 | 111 | -0 | 122 |
| 2 | 0,1 | - | - | 0 | - | 86 | 3,3 | 0 | 0,2 | 86 | 0 | 123 |

| Gde. Schl. Nr. | VGem. Schl. Nr. | Gebiet | Landwirtschaftsfläche | | | | | | | | Waldfläche | | | |
|----------------------|-----------------------|--------|-----------------------|-------------------------|--|----|----------|--|--------|--|------------|-------------------------|--|----|
| | | | insgesamt | | | | darunter | | | | insgesamt | | | |
| | | | | | | | Moor | | Heide | | | | | |
| | | | Fläche | Anteil von Sp. 49 | Veränderung 2010 gegenüber 2009 | | Fläche | Veränderung 2010 gegenüber 2009 | Fläche | Veränderung 2010 gegenüber 2009 | Fläche | Anteil von Sp. 49 | Veränderung 2010 gegenüber 2009 | |
| | | | ha | % | ha | % | ha | | | | ha | % | ha | % |
| | | | 27 | 28 | 29 | 30 | 31 | 32 | 33 | 34 | 35 | 36 | 37 | 38 |

190 Noch Lkr. Weilheim-Schongau

| | | | | | | | | | | | | | | |
|-----------|-----|-------------------------|-------|------|------|------|------|----|---|---|-------|------|----|------|
| 120 | 177 | Eberfing | 1390 | 53,6 | -0 | -0,0 | 30 | - | 0 | - | 1036 | 39,9 | - | - |
| 121 | 177 | Eglfing | 1033 | 63,9 | -2 | -0,2 | 49 | - | 1 | - | 398 | 24,6 | 0 | 0,0 |
| 126 | 176 | Habach | 724 | 59,5 | 0 | 0,0 | 28 | - | 0 | - | 352 | 28,9 | - | - |
| 129 | 174 | Hohenfurch | 638 | 51,4 | -3 | -0,4 | - | - | - | - | 397 | 32,0 | 0 | 0,0 |
| 130 | | Hohenpeißenberg | 838 | 40,9 | -2 | -0,2 | 129 | - | - | - | 1006 | 49,0 | 1 | 0,1 |
| 131 | 177 | Huglfing | 1477 | 60,6 | -21 | -1,4 | 64 | - | - | - | 706 | 29,0 | 0 | 0,0 |
| 132 | 179 | Iffeldorf | 1180 | 42,8 | -0 | -0,0 | 513 | - | - | - | 1096 | 39,7 | -0 | -0,0 |
| 133 | 174 | Ingenried | 987 | 56,6 | -5 | -0,5 | - | - | - | - | 629 | 36,0 | 0 | 0,1 |
| 135 | 177 | Oberhausen | 1014 | 68,0 | -20 | -1,9 | 54 | - | - | - | 316 | 21,2 | 19 | 6,4 |
| 136 | 176 | Obersöchering | 1756 | 72,3 | -0 | -0,0 | 202 | - | 0 | - | 483 | 19,9 | - | - |
| 138 | | Pähl | 1966 | 61,0 | -1 | -0,1 | 60 | - | - | - | 921 | 28,6 | 1 | 0,1 |
| 139 | | Peißenberg, M | 1940 | 59,4 | -8 | -0,4 | 21 | -0 | - | - | 642 | 19,7 | 0 | 0,1 |
| 140 | | Peiting, M | 4034 | 53,7 | -6 | -0,1 | 342 | -6 | - | - | 2565 | 34,1 | 4 | 0,2 |
| 141 | | Penzberg, St | 1230 | 47,8 | -5 | -0,4 | 421 | - | 1 | - | 656 | 25,5 | -0 | -0,1 |
| 142 | | Polling | 1881 | 64,4 | -1 | -0,1 | 47 | -0 | - | - | 719 | 24,6 | 3 | 0,4 |
| 143 | 180 | Prem | 1172 | 73,6 | -6 | -0,5 | 88 | - | - | - | 212 | 13,3 | 2 | 0,9 |
| 144 | | Raisting | 1554 | 70,7 | -3 | -0,2 | 18 | - | - | - | 415 | 18,9 | - | - |
| 145 | 178 | Rottenbuch | 2039 | 64,8 | -0 | -0,0 | 73 | -0 | - | - | 855 | 27,2 | -1 | -0,1 |
| 148 | | Schongau, St | 694 | 32,5 | -0 | -0,0 | - | - | - | - | 586 | 27,5 | -0 | -0,0 |
| 149 | 174 | Schwabbruck | 629 | 85,8 | -0 | -0,1 | 6 | - | - | - | 35 | 4,8 | - | - |
| 151 | 174 | Schwabsoien | 1094 | 64,3 | -1 | -0,1 | 1 | - | - | - | 496 | 29,1 | - | - |
| 152 | 179 | Seeshaupt | 1461 | 48,8 | -6 | -0,4 | 194 | - | - | - | 1163 | 38,8 | 3 | 0,3 |
| 153 | 176 | Sindelsdorf | 1351 | 77,2 | -4 | -0,3 | 504 | - | - | - | 205 | 11,7 | - | - |
| 154 | 180 | Steingaden | 4139 | 64,6 | -11 | -0,3 | 486 | - | - | - | 1548 | 24,2 | -0 | -0,0 |
| 157 | | Weilheim i.OB, St | 3254 | 58,6 | -3 | -0,1 | 7 | - | - | - | 1225 | 22,1 | 0 | 0,0 |
| 158 | | Wessobrunn | 2932 | 57,4 | -8 | -0,3 | 37 | - | 0 | - | 1805 | 35,3 | -0 | -0,0 |
| 159 | | Wielenbach | 2074 | 62,8 | -4 | -0,2 | 16 | - | 1 | - | 872 | 26,4 | - | - |
| 160 | 180 | Wildsteig | 1861 | 39,1 | -1 | -0,0 | 165 | - | 1 | - | 2665 | 55,9 | - | - |
| Insgesamt | | | 56432 | 58,4 | -145 | -0,3 | 3861 | -7 | 5 | - | 28562 | 29,6 | 36 | 0,1 |

Dar. Verwaltungsgemeinschaft(en)

| | | | | | | | | | | | | | |
|-----|------------------|------|------|-----|------|-----|----|---|---|------|------|----|------|
| 174 | Altenstadt | 4399 | 60,4 | -9 | -0,2 | 6 | - | - | - | 2052 | 28,2 | 0 | 0,0 |
| 175 | Bernbeuren | 4973 | 74,7 | -12 | -0,3 | 127 | - | - | - | 1185 | 17,8 | 4 | 0,4 |
| 176 | Habach | 5359 | 70,2 | -11 | -0,2 | 867 | -0 | 0 | - | 1565 | 20,5 | -0 | -0,0 |
| 177 | Huglfing | 4915 | 60,4 | -43 | -0,9 | 198 | - | 1 | - | 2456 | 30,2 | 19 | 0,8 |
| 178 | Rottenbuch | 4091 | 57,0 | -3 | -0,1 | 98 | -0 | - | - | 2604 | 36,3 | -0 | -0,0 |
| 179 | Seeshaupt | 2641 | 45,9 | -7 | -0,3 | 708 | - | - | - | 2259 | 39,2 | 3 | 0,1 |
| 180 | Steingaden | 7172 | 56,2 | -17 | -0,2 | 739 | - | 1 | - | 4424 | 34,7 | 1 | 0,0 |

Regierungsbezirk Niederbayern

Kreisfreie Städte

| | | | | | | | | | | | | | |
|-----------|-----------------|------|------|-----|------|---|---|---|---|------|------|---|-----|
| 261 | Landshut | 2874 | 43,7 | -31 | -1,1 | - | - | 6 | - | 1057 | 16,1 | 3 | 0,2 |
| 262 | Passau | 2093 | 30,1 | -10 | -0,5 | 0 | - | - | - | 2091 | 30,1 | 2 | 0,1 |
| 263 | Straubing | 4240 | 62,7 | -7 | -0,2 | 0 | - | 0 | - | 64 | 0,9 | - | - |
| Insgesamt | | 9207 | 45,4 | -48 | -0,5 | 0 | - | 6 | - | 3211 | 15,8 | 5 | 0,2 |

Landkreise

| | | | | | | | | | | | | | | |
|-----|-----------------|------------------------|------|------|-----|------|----|---|---|---|------|------|----|------|
| 271 | Lkr. Deggendorf | | | | | | | | | | | | | |
| 111 | | Aholming | 2311 | 78,7 | -5 | -0,2 | 3 | - | 0 | - | 205 | 7,0 | 0 | 0,2 |
| 113 | | Auerbach | 1279 | 53,1 | -4 | -0,3 | 2 | - | - | - | 903 | 37,5 | -0 | -0,0 |
| 114 | 206 | Außernzell | 1391 | 57,7 | -1 | -0,1 | 11 | - | 0 | - | 818 | 33,9 | 0 | 0,0 |
| 116 | | Bernried | 1516 | 38,4 | -5 | -0,3 | 2 | - | 1 | - | 2101 | 53,2 | 2 | 0,1 |
| 118 | 205 | Buchhofen | 1430 | 91,0 | -0 | -0,0 | - | - | - | - | 27 | 1,7 | - | - |
| 119 | | Deggendorf, GKSt | 3335 | 43,2 | -28 | -0,8 | 4 | - | 2 | - | 2354 | 30,5 | 6 | 0,3 |
| 122 | | Grafing | 1198 | 25,9 | -13 | -1,1 | 5 | - | 5 | - | 3121 | 67,4 | 11 | 0,3 |
| 123 | 202 | Grattersdorf | 1328 | 51,1 | -4 | -0,3 | 8 | - | 8 | - | 1103 | 42,5 | 0 | 0,0 |

| Wasserfläche | | | | Flächen anderer Nutzung | | | | | | Gebiets- fläche | hiervon Siedlungs- und Verkehrsfläche | | | | Gde. Schl. Nr. |
|--------------|-------------------------|--|----|-------------------------|-------------------------|--|----|-----------------|--|--------------------|--|-------------------------|--|----|----------------------|
| insgesamt | | | | insgesamt | | | | darunter Unland | | | | | | | |
| Fläche | Anteil von Sp. 49 | Veränderung 2010 gegenüber 2009 | | Fläche | Anteil von Sp. 49 | Veränderung 2010 gegenüber 2009 | | Fläche | Verän- derung 2010 gegenüber 2009 | | Fläche | Anteil von Sp. 49 | Veränderung 2010 gegenüber 2009 | | |
| ha | % | ha | % | ha | % | ha | % | ha | | | | % | ha | % | |
| 39 | 40 | 41 | 42 | 43 | 44 | 45 | 46 | 47 | 48 | 49 | 50 | 51 | 52 | 53 | |

| | | | | | | | | | | | | | | | |
|------|------|----|------|-----|-----|----|-------|-----|----|-------|------|------|----|------|-----|
| 25 | 1,0 | 0 | 0,0 | 15 | 0,6 | - | - | 5 | - | 2593 | 127 | 4,9 | 0 | 0,4 | 120 |
| 8 | 0,5 | - | - | 76 | 4,7 | - | - | 2 | - | 1617 | 93 | 5,8 | 2 | 1,9 | 121 |
| 24 | 2,0 | - | - | 9 | 0,8 | - | - | 9 | - | 1216 | 97 | 8,0 | -0 | -0,2 | 126 |
| 56 | 4,5 | - | - | 5 | 0,4 | -0 | -4,9 | 5 | -0 | 1241 | 127 | 10,3 | 3 | 2,2 | 129 |
| 11 | 0,5 | -1 | -6,3 | 8 | 0,4 | 0 | 3,4 | 8 | 0 | 2051 | 185 | 9,0 | 1 | 0,8 | 130 |
| 13 | 0,5 | - | - | 2 | 0,1 | - | - | 1 | - | 2436 | 181 | 7,4 | -6 | -3,4 | 131 |
| 215 | 7,8 | - | - | 3 | 0,1 | - | - | 3 | - | 2760 | 257 | 9,3 | 1 | 0,3 | 132 |
| 3 | 0,2 | - | - | 1 | 0,1 | 0 | 6,7 | 1 | 0 | 1745 | 123 | 7,0 | 4 | 3,4 | 133 |
| 33 | 2,2 | -2 | -5,4 | 3 | 0,2 | 0 | 0,7 | 3 | - | 1491 | 125 | 8,4 | 6 | 4,7 | 135 |
| 32 | 1,3 | - | - | 2 | 0,1 | - | - | 2 | - | 2428 | 149 | 6,1 | 0 | 0,3 | 136 |
| 65 | 2,0 | - | - | 26 | 0,8 | - | - | 25 | - | 3222 | 219 | 6,8 | 1 | 0,3 | 138 |
| 58 | 1,8 | - | - | 72 | 2,2 | 0 | 0,2 | 69 | 0 | 3268 | 537 | 16,4 | 7 | 1,4 | 139 |
| 144 | 1,9 | - | - | 93 | 1,2 | 1 | 0,8 | 88 | 1 | 7514 | 648 | 8,6 | 1 | 0,1 | 140 |
| 40 | 1,6 | - | - | 22 | 0,9 | - | - | 13 | - | 2572 | 628 | 24,4 | 5 | 0,9 | 141 |
| 51 | 1,7 | 0 | 0,4 | 1 | 0,0 | - | - | 1 | - | 2921 | 261 | 9,0 | 3 | 1,0 | 142 |
| 109 | 6,9 | -0 | -0,0 | 8 | 0,5 | 0 | 1,0 | 1 | 0 | 1592 | 88 | 5,5 | 4 | 4,2 | 143 |
| 44 | 2,0 | - | - | 1 | 0,0 | - | - | 0 | - | 2198 | 181 | 8,2 | 3 | 1,6 | 144 |
| 61 | 2,0 | -0 | -0,1 | 6 | 0,2 | - | - | 6 | - | 3146 | 178 | 5,7 | 1 | 0,4 | 145 |
| 280 | 13,1 | - | - | 23 | 1,1 | 0 | 0,7 | 14 | 0 | 2134 | 553 | 25,9 | -0 | -0,0 | 148 |
| 7 | 1,0 | - | - | 1 | 0,1 | - | - | 1 | - | 734 | 57 | 7,8 | 0 | 0,9 | 149 |
| 3 | 0,2 | - | - | 6 | 0,4 | 0 | 4,5 | 6 | 0 | 1703 | 103 | 6,1 | 1 | 1,1 | 151 |
| 125 | 4,2 | 0 | 0,3 | 12 | 0,4 | -3 | -20,5 | 10 | -3 | 2997 | 232 | 7,7 | 7 | 2,9 | 152 |
| 43 | 2,4 | - | - | 1 | 0,0 | - | - | 1 | - | 1750 | 145 | 8,3 | 1 | 0,4 | 153 |
| 405 | 6,3 | -1 | -0,3 | 11 | 0,2 | 0 | 3,1 | 7 | 1 | 6406 | 296 | 4,6 | 14 | 4,9 | 154 |
| 100 | 1,8 | -0 | -0,0 | 81 | 1,5 | - | - | 29 | - | 5549 | 827 | 14,9 | 3 | 0,4 | 157 |
| 104 | 2,0 | -0 | -0,0 | 2 | 0,0 | - | - | 2 | - | 5112 | 232 | 4,5 | 8 | 3,7 | 158 |
| 60 | 1,8 | 0 | 0,1 | 6 | 0,2 | - | - | 4 | - | 3303 | 291 | 8,8 | 3 | 1,2 | 159 |
| 43 | 0,9 | - | - | 5 | 0,1 | - | - | 5 | - | 4766 | 190 | 4,0 | 1 | 0,4 | 160 |
| 2417 | 2,5 | -2 | -0,1 | 586 | 0,6 | -2 | -0,3 | 349 | -2 | 96640 | 8272 | 8,6 | 91 | 1,1 | |

| | | | | | | | | | | | | | | | |
|-----|-----|----|------|----|-----|----|-------|----|----|-------|-----|-----|----|-----|--|
| 78 | 1,1 | 0 | 0,5 | 65 | 0,9 | 0 | 0,1 | 14 | 0 | 7289 | 658 | 9,0 | 9 | 1,4 | |
| 96 | 1,4 | 1 | 1,3 | 20 | 0,3 | 2 | 12,5 | 18 | 2 | 6661 | 362 | 5,4 | 5 | 1,4 | |
| 120 | 1,6 | 0 | 0,0 | 21 | 0,3 | -3 | -11,1 | 20 | -3 | 7631 | 533 | 7,0 | 10 | 1,9 | |
| 80 | 1,0 | -2 | -2,3 | 96 | 1,2 | 0 | 0,0 | 11 | - | 8137 | 526 | 6,5 | 1 | 0,3 | |
| 140 | 2,0 | -0 | -0,1 | 8 | 0,1 | 0 | 0,4 | 6 | 0 | 7180 | 329 | 4,6 | 4 | 1,1 | |
| 340 | 5,9 | 0 | 0,1 | 16 | 0,3 | -3 | -17,1 | 13 | -3 | 5756 | 489 | 8,5 | 7 | 1,5 | |
| 557 | 4,4 | -1 | -0,2 | 25 | 0,2 | 0 | 1,7 | 12 | 1 | 12764 | 573 | 4,5 | 18 | 3,3 | |

Regierungsbezirk Niederbayern

Kreisfreie Städte

| | | | | | | | | | | | | | | | |
|------|-----|----|------|-----|-----|---|-----|----|---|-------|------|------|----|-----|-----|
| 230 | 3,5 | 4 | 1,8 | 306 | 4,6 | 3 | 0,9 | 18 | 3 | 6581 | 2105 | 32,0 | 17 | 0,8 | 261 |
| 527 | 7,6 | -0 | -0,0 | 31 | 0,4 | 0 | 0,2 | 12 | 0 | 6957 | 2216 | 31,9 | 8 | 0,4 | 262 |
| 408 | 6,0 | -1 | -0,4 | 71 | 1,1 | 1 | 1,3 | 48 | 1 | 6758 | 1973 | 29,2 | 7 | 0,4 | 263 |
| 1164 | 5,7 | 3 | 0,2 | 408 | 2,0 | 4 | 0,9 | 78 | 4 | 20295 | 6294 | 31,0 | 33 | 0,5 | |

Landkreise

| | | | | | | | | | | | | | | | |
|-----|-----|----|------|-----|-----|---|-----|----|---|------|------|------|----|-----|-----|
| 101 | 3,5 | -0 | -0,0 | 42 | 1,4 | 0 | 0,0 | 20 | 0 | 2935 | 263 | 9,0 | 5 | 1,8 | 111 |
| 16 | 0,7 | -0 | -0,4 | 4 | 0,2 | - | - | 3 | - | 2408 | 200 | 8,3 | 4 | 1,8 | 113 |
| 12 | 0,5 | -0 | -1,2 | 3 | 0,1 | 0 | 4,7 | 2 | 0 | 2413 | 190 | 7,9 | 1 | 0,8 | 114 |
| 14 | 0,4 | 0 | 0,1 | 9 | 0,2 | 0 | 3,5 | 9 | 0 | 3949 | 302 | 7,7 | 3 | 1,1 | 116 |
| 4 | 0,3 | - | - | 1 | 0,0 | - | - | 0 | - | 1572 | 110 | 7,0 | 0 | 0,4 | 118 |
| 324 | 4,2 | 0 | 0,1 | 117 | 1,5 | 2 | 1,3 | 83 | 2 | 7720 | 1580 | 20,5 | 19 | 1,2 | 119 |
| 12 | 0,3 | 0 | 0,4 | 8 | 0,2 | - | - | 7 | - | 4630 | 292 | 6,3 | 2 | 0,9 | 122 |
| 2 | 0,1 | -0 | -0,4 | 3 | 0,1 | - | - | 2 | - | 2598 | 161 | 6,2 | 3 | 2,2 | 123 |

| Gde. Schl. Nr. | VGem. Schl. Nr. | Gebiet | Gebäude- und Freifläche | | | | | | | | Betriebsfläche | | | | | |
|----------------------|-----------------------|--------|-------------------------|-------------------------|--|---|----------|--|--------------------|--|----------------|-------------------------|--|---|----------------------------|--|
| | | | insgesamt | | | | darunter | | | | insgesamt | | | | darunter Abbau- land | |
| | | | | | | | Wohnen | | Gewerbe/ Industrie | | | | | | | |
| | | | Fläche | Anteil von Sp. 49 | Veränderung 2010 gegenüber 2009 | | Fläche | Verän- derung 2010 gegen- über 2009 | Fläche | Verän- derung 2010 gegen- über 2009 | Fläche | Anteil von Sp. 49 | Veränderung 2010 gegenüber 2009 | | Fläche | Verän- derung 2010 gegen- über 2009 |
| | | | | | | | | | | | | | | | | |
| | | | ha | % | ha | % | ha | | | | ha | % | ha | % | ha | |
| 1 | 2 | 3 | 4 | 5 | 6 | 7 | 8 | 9 | 10 | 11 | 12 | 13 | 14 | | | |

271 Noch Lkr. Deggendorf

| | | | | | | | | | | | | | | | | |
|-----|-----|------------------------|------|------|----|------|------|----|-----|----|-----|-----|----|------|-----|----|
| 125 | | Hengersberg, M | 332 | 7,2 | 6 | 1,9 | 135 | 6 | 47 | 1 | 26 | 0,6 | -1 | -5,3 | 18 | -0 |
| 126 | 202 | Hunding | 51 | 3,5 | 0 | 0,4 | 26 | 0 | 2 | - | 1 | 0,1 | - | - | 0 | - |
| 127 | | Iggensbach | 100 | 5,3 | 1 | 0,7 | 49 | 0 | 2 | - | 5 | 0,3 | - | - | 4 | - |
| 128 | | Künzing | 202 | 5,0 | 5 | 2,6 | 83 | 2 | 6 | 1 | 3 | 0,1 | -0 | -1,7 | 2 | - |
| 130 | 202 | Lalling | 89 | 3,2 | 1 | 1,3 | 38 | 0 | 12 | - | 1 | 0,0 | - | - | - | - |
| 132 | | Metten, M | 145 | 12,1 | 3 | 1,8 | 91 | 3 | 6 | 0 | 6 | 0,5 | - | - | 1 | - |
| 135 | 205 | Moos | 140 | 4,3 | 1 | 0,6 | 56 | 1 | 5 | - | 6 | 0,2 | - | - | 3 | - |
| 138 | | Niederalteich | 66 | 6,6 | 0 | 0,2 | 38 | 0 | 4 | - | 12 | 1,2 | - | - | 11 | - |
| 139 | 204 | Oberpörling | 65 | 3,7 | 3 | 4,0 | 36 | -0 | 1 | 0 | 3 | 0,2 | - | - | 2 | - |
| 140 | | Offenberg | 152 | 6,4 | 2 | 1,5 | 77 | 2 | 14 | - | 5 | 0,2 | - | - | 3 | - |
| 141 | | Osterhofen, St | 591 | 5,3 | 16 | 2,8 | 267 | 8 | 36 | 1 | 21 | 0,2 | 0 | 1,2 | 7 | - |
| 143 | 204 | Otzing | 100 | 3,3 | -0 | -0,2 | 40 | 1 | 9 | 1 | 6 | 0,2 | - | - | 4 | - |
| 146 | | Plattling, St | 538 | 15,0 | 4 | 0,7 | 212 | 2 | 144 | 3 | 50 | 1,4 | - | - | 15 | - |
| 148 | 202 | Schaufling | 76 | 3,0 | 3 | 3,4 | 29 | 2 | 2 | 0 | 2 | 0,1 | 0 | 2,7 | - | - |
| 149 | 206 | Schöllnach, M | 216 | 5,4 | 3 | 1,4 | 116 | 2 | 4 | - | 14 | 0,3 | - | - | 10 | - |
| 151 | | Stephansposching | 200 | 4,5 | 7 | 3,5 | 76 | 1 | 30 | 4 | 32 | 0,7 | 26 | XX | 30 | 26 |
| 152 | 204 | Wallerfing | 85 | 4,1 | 2 | 2,8 | 30 | 0 | 2 | 0 | 3 | 0,1 | 0 | 5,3 | 1 | - |
| 153 | | Winzer, M | 164 | 5,9 | 3 | 1,6 | 91 | 1 | 5 | - | 13 | 0,5 | - | - | 8 | - |
| | | Insgesamt | 5017 | 5,8 | 95 | 1,9 | 2330 | 46 | 465 | 32 | 315 | 0,4 | 23 | 8,0 | 159 | 26 |

Dar. Verwaltungsgemeinschaft(en)

| | | | | | | | | | | | | | | | | |
|--|-----|-------------------|-----|-----|---|-----|-----|---|----|---|----|-----|---|-----|----|---|
| | 202 | Lalling | 288 | 3,1 | 7 | 2,5 | 123 | 4 | 18 | 0 | 4 | 0,0 | 0 | 1,3 | 0 | - |
| | 204 | Oberpörling | 250 | 3,6 | 5 | 1,9 | 105 | 1 | 12 | 1 | 12 | 0,2 | 0 | 1,2 | 7 | - |
| | 205 | Moos | 208 | 4,3 | 1 | 0,6 | 77 | 1 | 8 | - | 6 | 0,1 | - | - | 3 | - |
| | 206 | Schöllnach | 296 | 4,6 | 4 | 1,5 | 144 | 3 | 7 | - | 44 | 0,7 | - | - | 10 | - |

272 Lkr. Freyung-Grafenau

| | | | | | | | | | | | | | | | | |
|-----|-----|-----------------------------|------|-----|----|-----|------|----|-----|----|-----|-----|----|-------|----|---|
| 116 | 211 | Eppenschlag | 71 | 4,2 | 0 | 0,4 | 29 | -0 | 2 | - | 1 | 0,1 | - | - | - | - |
| 118 | | Freyung, St | 375 | 7,7 | 2 | 0,5 | 166 | 3 | 27 | -3 | 7 | 0,1 | 0 | 2,8 | 1 | - |
| 119 | 214 | Fürsteneck | 53 | 5,1 | 0 | 0,8 | 27 | 0 | 1 | - | 4 | 0,4 | - | - | - | - |
| 120 | | Grafenau, St | 458 | 7,2 | 3 | 0,6 | 213 | 2 | 45 | -0 | 11 | 0,2 | -0 | -0,1 | 2 | - |
| 121 | | Grainet | 136 | 3,8 | 3 | 2,0 | 72 | 3 | 5 | 0 | 3 | 0,1 | -0 | -1,0 | 0 | - |
| 122 | | Haidmühle | 110 | 5,2 | 0 | 0,2 | 57 | 0 | 3 | - | 1 | 0,1 | - | - | - | - |
| 126 | 212 | Hinterschmiding | 129 | 6,1 | 1 | 1,0 | 68 | 1 | 6 | 1 | 2 | 0,1 | 1 | 79,5 | - | - |
| 127 | | Hohenau | 185 | 4,3 | 4 | 2,0 | 99 | 2 | 7 | 1 | 7 | 0,2 | - | - | - | - |
| 128 | 211 | Innernzell | 110 | 5,0 | 2 | 2,0 | 54 | 0 | 7 | 0 | 5 | 0,2 | - | - | - | - |
| 129 | | Jandelsbrunn | 231 | 5,4 | 5 | 2,1 | 101 | 3 | 28 | 0 | 5 | 0,1 | -1 | -18,8 | 0 | - |
| 134 | | Mauth | 150 | 5,2 | 2 | 1,5 | 81 | 2 | 3 | 0 | 6 | 0,2 | 3 | 77,5 | 0 | - |
| 136 | | Neureichenau | 348 | 7,5 | 2 | 0,5 | 183 | 1 | 19 | 2 | 15 | 0,3 | - | - | - | - |
| 138 | 214 | Perlesreut, M | 160 | 5,4 | 2 | 1,2 | 86 | 1 | 10 | 1 | 5 | 0,2 | -1 | -9,5 | - | - |
| 139 | 212 | Philippseut | 55 | 5,4 | 1 | 1,3 | 30 | 1 | 0 | - | 3 | 0,3 | - | - | - | - |
| 140 | | Ringelai | 93 | 5,7 | 1 | 1,2 | 54 | -0 | 4 | - | 1 | 0,1 | - | - | - | - |
| 141 | | Röhrnbach, M | 268 | 6,6 | 3 | 1,0 | 119 | 3 | 34 | -0 | 22 | 0,5 | -0 | -1,2 | 9 | - |
| 142 | | Saldenburg | 104 | 3,7 | 0 | 0,3 | 67 | 0 | 2 | -1 | 9 | 0,3 | - | - | 7 | - |
| 143 | | St. Oswald-Riedlhütte | 151 | 3,7 | 1 | 0,5 | 93 | 1 | 5 | - | 1 | 0,0 | - | - | - | - |
| 145 | 211 | Schöfweg | 81 | 5,1 | 0 | 0,3 | 44 | 1 | 1 | - | 3 | 0,2 | - | - | - | - |
| 146 | | Neuschöna | 143 | 5,2 | 2 | 1,7 | 70 | 2 | 8 | - | 3 | 0,1 | -0 | -6,0 | 0 | - |
| 147 | 211 | Schönberg, M | 200 | 6,1 | 2 | 1,1 | 106 | 2 | 16 | 0 | 14 | 0,4 | - | - | 11 | - |
| 149 | | Spiegelau | 220 | 5,4 | 1 | 0,4 | 125 | 1 | 13 | - | 8 | 0,2 | - | - | - | - |
| 150 | 213 | Thurmansbang | 152 | 4,6 | 3 | 1,7 | 75 | 2 | 11 | 1 | 16 | 0,5 | - | - | 5 | - |
| 151 | | Waldkirchen, St | 550 | 6,9 | 3 | 0,6 | 290 | 5 | 17 | 1 | 50 | 0,6 | 1 | 2,1 | 41 | 1 |
| 152 | 213 | Zenting | 78 | 3,6 | 1 | 1,6 | 40 | 1 | 5 | - | 1 | 0,0 | - | - | - | - |
| 444 | | Gemeindefreie Gebiete | 8 | 0,0 | 0 | 1,0 | 0 | - | 1 | - | 11 | 0,1 | -0 | -1,9 | 10 | - |
| | | Insgesamt | 4618 | 4,7 | 44 | 1,0 | 2347 | 38 | 280 | 3 | 213 | 0,2 | 3 | 1,2 | 87 | 1 |

Dar. Verwaltungsgemeinschaft(en)

| | | | | | | | | | | | | | | | | |
|--|-----|-----------------------|-----|-----|---|-----|-----|---|----|---|----|-----|---|------|----|---|
| | 211 | Schönberg | 461 | 5,3 | 5 | 1,1 | 233 | 3 | 26 | 1 | 23 | 0,3 | - | - | 11 | - |
| | 212 | Hinterschmiding | 184 | 5,9 | 2 | 1,1 | 97 | 2 | 7 | 1 | 6 | 0,2 | 1 | 20,7 | - | - |

| Erholungsfläche | | | | | | Verkehrsfläche | | | | | | Gde. Schl. Nr. |
|-----------------|-------------------------|--|------|-------------------------|--|----------------|-------------------------|--|------|-----------------------------------|--|----------------------|
| insgesamt | | | | darunter Grünanlagen | | insgesamt | | | | darunter Straßen, Wege, Plätze | | |
| Fläche | Anteil von Sp. 49 | Veränderung 2010 gegenüber 2009 | | Flächen | Veränderung 2010 gegenüber 2009 | Fläche | Anteil von Sp. 49 | Veränderung 2010 gegenüber 2009 | | Fläche | Veränderung 2010 gegenüber 2009 | |
| ha | % | ha | % | ha | | ha | % | ha | % | ha | | |
| 15 | 16 | 17 | 18 | 19 | 20 | 21 | 22 | 23 | 24 | 25 | 26 | |
| 8 | 0,2 | 0 | 5,1 | 2 | - | 269 | 5,9 | 0 | 0,1 | 258 | 0 | 125 |
| 2 | 0,1 | - | - | 2 | - | 59 | 4,0 | 0 | 0,0 | 59 | 0 | 126 |
| 4 | 0,2 | -0 | -0,2 | 2 | - | 147 | 7,7 | - | - | 142 | - | 127 |
| 9 | 0,2 | 0 | 2,5 | 3 | - | 162 | 4,0 | 0 | 0,0 | 154 | 0 | 128 |
| 4 | 0,1 | - | - | 0 | - | 86 | 3,1 | 0 | 0,1 | 86 | 0 | 130 |
| 9 | 0,7 | - | - | 3 | - | 69 | 5,8 | - | - | 69 | - | 132 |
| 6 | 0,2 | 1 | 10,1 | 6 | 1 | 104 | 3,2 | 2 | 1,8 | 95 | 2 | 135 |
| 6 | 0,6 | - | - | 1 | - | 58 | 5,8 | 0 | 0,3 | 58 | 0 | 138 |
| 6 | 0,3 | - | - | 0 | - | 54 | 3,1 | 0 | 0,5 | 54 | 0 | 139 |
| 5 | 0,2 | - | - | 2 | - | 104 | 4,4 | 0 | 0,4 | 104 | 0 | 140 |
| 24 | 0,2 | 0 | 1,1 | 10 | -0 | 459 | 4,1 | -4 | -0,8 | 441 | -4 | 141 |
| 2 | 0,1 | 0 | 20,8 | 1 | 0 | 142 | 4,7 | 0 | 0,3 | 128 | 0 | 143 |
| 27 | 0,8 | 3 | 13,9 | 12 | 1 | 237 | 6,6 | 1 | 0,3 | 182 | 1 | 146 |
| 4 | 0,1 | - | - | 0 | - | 85 | 3,4 | -0 | -0,2 | 85 | -0 | 148 |
| 7 | 0,2 | 1 | 13,4 | 2 | - | 136 | 3,4 | 1 | 0,4 | 132 | 1 | 149 |
| 6 | 0,1 | 0 | 9,4 | 0 | 0 | 241 | 5,4 | 0 | 0,2 | 221 | 0 | 151 |
| 5 | 0,2 | - | - | 0 | - | 77 | 3,7 | 0 | 0,2 | 77 | 0 | 152 |
| 7 | 0,2 | - | - | 0 | - | 119 | 4,3 | 0 | 0,1 | 119 | 0 | 153 |
| 236 | 0,3 | 8 | 3,5 | 84 | 2 | 3827 | 4,4 | 3 | 0,1 | 3541 | 3 | |
| 11 | 0,1 | - | - | 2 | - | 317 | 3,4 | 0 | 0,0 | 317 | 0 | |
| 12 | 0,2 | 0 | 2,7 | 2 | 0 | 272 | 4,0 | 1 | 0,3 | 259 | 1 | |
| 6 | 0,1 | 1 | 9,6 | 6 | 1 | 145 | 3,0 | 2 | 1,3 | 137 | 2 | |
| 10 | 0,2 | 1 | 8,7 | 2 | - | 213 | 3,3 | 1 | 0,3 | 197 | 1 | |
| 6 | 0,4 | - | - | 6 | - | 88 | 5,2 | 0 | 0,0 | 88 | 0 | 116 |
| 16 | 0,3 | -0 | -0,6 | 4 | -1 | 239 | 4,9 | 0 | 0,1 | 231 | 0 | 118 |
| 1 | 0,1 | - | - | 0 | - | 50 | 4,8 | - | - | 49 | - | 119 |
| 28 | 0,4 | -0 | -0,3 | 8 | -0 | 346 | 5,4 | 0 | 0,1 | 326 | 0 | 120 |
| 9 | 0,2 | -0 | -1,4 | 2 | -0 | 118 | 3,3 | 0 | 0,0 | 118 | 0 | 121 |
| 7 | 0,3 | - | - | - | - | 82 | 3,9 | 0 | 0,0 | 82 | 0 | 122 |
| 3 | 0,2 | - | - | 1 | - | 93 | 4,4 | -0 | -0,1 | 93 | -0 | 126 |
| 8 | 0,2 | - | - | 2 | - | 175 | 4,0 | - | - | 175 | - | 127 |
| 6 | 0,3 | - | - | 1 | - | 109 | 4,9 | - | - | 109 | - | 128 |
| 68 | 1,6 | 0 | 0,6 | 0 | - | 207 | 4,9 | 10 | 5,0 | 207 | 10 | 129 |
| 9 | 0,3 | - | - | 1 | - | 120 | 4,1 | 0 | 0,2 | 120 | 0 | 134 |
| 19 | 0,4 | - | - | 3 | - | 210 | 4,5 | 0 | 0,0 | 210 | 0 | 136 |
| 8 | 0,3 | - | - | 1 | - | 163 | 5,5 | 0 | 0,1 | 163 | 0 | 138 |
| 3 | 0,3 | - | - | 0 | - | 50 | 4,9 | -0 | -0,1 | 50 | -0 | 139 |
| 3 | 0,2 | - | - | 0 | - | 80 | 4,9 | 0 | 0,0 | 80 | 0 | 140 |
| 10 | 0,3 | 3 | 45,2 | 1 | - | 266 | 6,5 | 0 | 0,0 | 256 | - | 141 |
| 6 | 0,2 | 0 | 2,1 | 1 | - | 101 | 3,6 | - | - | 101 | - | 142 |
| 24 | 0,6 | -0 | -0,0 | 3 | -0 | 87 | 2,1 | 0 | 0,3 | 86 | 0 | 143 |
| 4 | 0,3 | - | - | 1 | - | 66 | 4,2 | 0 | 0,0 | 66 | 0 | 145 |
| 4 | 0,2 | - | - | 0 | - | 76 | 2,8 | -0 | -0,1 | 76 | -0 | 146 |
| 10 | 0,3 | 0 | 2,5 | 2 | 0 | 178 | 5,4 | 0 | 0,1 | 178 | 0 | 147 |
| 20 | 0,5 | - | - | 10 | - | 126 | 3,1 | - | - | 110 | - | 149 |
| 7 | 0,2 | - | - | 1 | - | 180 | 5,5 | -0 | -0,0 | 180 | -0 | 150 |
| 54 | 0,7 | 0 | 0,3 | 8 | 0 | 460 | 5,7 | 0 | 0,1 | 433 | 0 | 151 |
| 3 | 0,1 | - | - | 0 | - | 70 | 3,2 | 0 | 0,2 | 70 | 0 | 152 |
| 5 | 0,0 | - | - | 4 | - | 116 | 0,7 | 1 | 0,8 | 116 | 1 | 444 |
| 342 | 0,3 | 4 | 1,1 | 59 | -0 | 3854 | 3,9 | 13 | 0,3 | 3771 | 13 | |
| 26 | 0,3 | 0 | 0,9 | 10 | 0 | 442 | 5,0 | 0 | 0,1 | 441 | 0 | |
| 6 | 0,2 | - | - | 1 | - | 143 | 4,6 | -0 | -0,1 | 143 | -0 | |

| Gde. Schl. Nr. | VGem. Schl. Nr. | Gebiet | Landwirtschaftsfläche | | | | | | | | Waldfläche | | | |
|----------------------------------|-----------------------|-----------------------------|-----------------------|-------------------------|--|------|----------|--|--------|--|------------|-------------------------|--|------|
| | | | insgesamt | | | | darunter | | | | insgesamt | | | |
| | | | | | | | Moor | | Heide | | | | | |
| | | | Fläche | Anteil von Sp. 49 | Veränderung 2010 gegenüber 2009 | | Fläche | Veränderung 2010 gegenüber 2009 | Fläche | Veränderung 2010 gegenüber 2009 | Fläche | Anteil von Sp. 49 | Veränderung 2010 gegenüber 2009 | |
| | | | | | | | | | | | | | | |
| ha | % | ha | % | ha | | | | ha | % | ha | % | | | |
| 27 | 28 | 29 | 30 | 31 | 32 | 33 | 34 | 35 | 36 | 37 | 38 | | | |
| 271 Noch Lkr. Deggendorf | | | | | | | | | | | | | | |
| 125 | | Hengersberg, M | 2947 | 64,3 | -7 | -0,3 | 3 | -1 | 0 | - | 903 | 19,7 | 1 | 0,1 |
| 126 | 202 | Hunding | 526 | 35,8 | -0 | -0,0 | 0 | - | 2 | - | 821 | 55,9 | 0 | 0,0 |
| 127 | | Iggensbach | 964 | 50,5 | -1 | -0,1 | 2 | - | - | - | 670 | 35,1 | -0 | -0,0 |
| 128 | | Künzing | 2544 | 63,1 | -5 | -0,2 | - | - | - | - | 1059 | 26,3 | 1 | 0,1 |
| 130 | 202 | Lalling | 850 | 30,4 | -2 | -0,2 | 3 | - | 1 | - | 1747 | 62,5 | 0 | 0,0 |
| 132 | | Metten, M | 563 | 47,1 | -3 | -0,6 | - | - | - | - | 246 | 20,6 | 0 | 0,2 |
| 135 | 205 | Moos | 2165 | 67,2 | -3 | -0,1 | 1 | - | - | - | 622 | 19,3 | -0 | -0,0 |
| 138 | | Niederlalteich | 492 | 49,3 | -0 | -0,1 | 23 | - | - | - | 116 | 11,7 | - | - |
| 139 | 204 | Oberpörling | 1299 | 74,7 | -3 | -0,2 | - | - | 1 | - | 194 | 11,2 | 0 | 0,0 |
| 140 | | Offenberg | 1553 | 65,4 | -1 | -0,1 | - | - | - | - | 453 | 19,1 | 1 | 0,1 |
| 141 | | Osterhofen, St | 8397 | 75,5 | -14 | -0,2 | 11 | - | 1 | -0 | 1120 | 10,1 | 1 | 0,1 |
| 143 | 204 | Otzing | 2464 | 81,0 | 1 | 0,0 | 2 | - | 0 | - | 256 | 8,4 | -1 | -0,5 |
| 146 | | Plattling, St | 1723 | 48,0 | -8 | -0,5 | - | - | - | - | 790 | 22,0 | - | - |
| 148 | 202 | Schaufling | 1079 | 42,4 | -3 | -0,3 | 1 | - | 0 | - | 1291 | 50,8 | 1 | 0,1 |
| 149 | 206 | Schöllnach, M | 2089 | 52,3 | -5 | -0,2 | 11 | -1 | 1 | - | 1518 | 38,0 | 0 | 0,0 |
| 151 | | Stephansposching | 3839 | 85,9 | -34 | -0,9 | 2 | - | 0 | - | 53 | 1,2 | 0 | 0,2 |
| 152 | 204 | Wallerfing | 1665 | 80,2 | -3 | -0,2 | - | - | - | - | 237 | 11,4 | - | - |
| 153 | | Winzer, M | 1645 | 59,6 | -3 | -0,2 | 9 | - | 1 | - | 666 | 24,1 | 0 | 0,0 |
| | | Insgesamt | 50591 | 58,7 | -154 | -0,3 | 102 | -2 | 25 | -0 | 23395 | 27,2 | 24 | 0,1 |
| Dar. Verwaltungsgemeinschaft(en) | | | | | | | | | | | | | | |
| | 202 | Lalling | 3783 | 40,2 | -9 | -0,2 | 12 | - | 12 | - | 4962 | 52,8 | 2 | 0,0 |
| | 204 | Oberpörling | 5427 | 79,1 | -5 | -0,1 | 2 | - | 1 | - | 686 | 10,0 | -1 | -0,2 |
| | 205 | Moos | 3595 | 75,0 | -4 | -0,1 | 1 | - | - | - | 649 | 13,5 | -0 | -0,0 |
| | 206 | Schöllnach | 3480 | 54,3 | -7 | -0,2 | 21 | -1 | 1 | - | 2336 | 36,5 | 0 | 0,0 |
| 272 Lkr. Freyung-Grafenau | | | | | | | | | | | | | | |
| 116 | 211 | Eppenschlag | 758 | 44,5 | -0 | -0,0 | 1 | - | 1 | - | 756 | 44,4 | - | - |
| 118 | | Freyung, St | 1691 | 34,8 | -1 | -0,1 | 9 | 0 | 0 | - | 2306 | 47,4 | -1 | -0,0 |
| 119 | 214 | Fürsteneck | 528 | 50,6 | -1 | -0,1 | - | - | 0 | - | 376 | 36,1 | 0 | 0,0 |
| 120 | | Grafenau, St | 2830 | 44,4 | -3 | -0,1 | 6 | -1 | 7 | - | 2624 | 41,1 | -0 | -0,0 |
| 121 | | Grainet | 1313 | 36,4 | -4 | -0,3 | - | - | 6 | - | 2006 | 55,5 | -0 | -0,0 |
| 122 | | Haidmühle | 740 | 35,2 | -0 | -0,0 | 22 | 1 | - | - | 1126 | 53,5 | -0 | -0,0 |
| 126 | 212 | Hinterschmiding | 933 | 44,3 | -2 | -0,2 | 2 | - | 7 | - | 880 | 41,8 | -0 | -0,0 |
| 127 | | Hohenau | 1779 | 41,3 | -3 | -0,1 | 42 | 1 | 3 | - | 2114 | 49,0 | -1 | -0,1 |
| 128 | 211 | Innernzell | 1032 | 46,6 | -5 | -0,5 | 1 | -0 | 1 | - | 902 | 40,8 | 4 | 0,4 |
| 129 | | Jandelsbrunn | 2341 | 55,2 | -20 | -0,8 | 3 | - | - | - | 1357 | 32,0 | 0 | 0,0 |
| 134 | | Mauth | 931 | 32,2 | -6 | -0,7 | 5 | - | 4 | - | 1652 | 57,2 | 1 | 0,0 |
| 136 | | Neureichenau | 2416 | 52,1 | -1 | -0,1 | 5 | - | 11 | - | 1591 | 34,3 | -0 | -0,0 |
| 138 | 214 | Perlesreut, M | 1603 | 53,9 | -1 | -0,1 | 0 | - | 2 | - | 948 | 31,9 | -0 | -0,0 |
| 139 | 212 | Philippseut | 309 | 30,2 | -0 | -0,1 | - | - | - | - | 595 | 58,2 | -1 | -0,1 |
| 140 | | Ringelai | 701 | 42,8 | -2 | -0,2 | - | - | - | - | 741 | 45,2 | 0 | 0,0 |
| 141 | | Röhrnbach, M | 2209 | 54,4 | -6 | -0,2 | 3 | - | 3 | - | 1239 | 30,5 | 1 | 0,0 |
| 142 | | Saldenburg | 702 | 25,0 | -0 | -0,1 | 4 | - | 1 | - | 1862 | 66,4 | -0 | -0,0 |
| 143 | | St. Oswald-Riedlhütte | 710 | 17,6 | -0 | -0,0 | 94 | - | 0 | - | 3021 | 74,9 | -1 | -0,0 |
| 145 | 211 | Schöfweg | 636 | 40,0 | -0 | -0,0 | - | - | 0 | - | 778 | 48,9 | -0 | -0,0 |
| 146 | | Neuschöna | 563 | 20,5 | -3 | -0,5 | 6 | - | - | - | 1943 | 70,6 | 0 | 0,0 |
| 147 | 211 | Schönberg, M | 1479 | 45,2 | -3 | -0,2 | 1 | - | 3 | - | 1334 | 40,7 | 1 | 0,0 |
| 149 | | Spiegelau | 633 | 15,7 | -1 | -0,1 | 17 | - | 2 | - | 2998 | 74,2 | -0 | -0,0 |
| 150 | 213 | Thurmansbang | 989 | 30,0 | -3 | -0,3 | 3 | -0 | 4 | - | 1913 | 58,1 | 0 | 0,0 |
| 151 | | Waldkirchen, St | 3454 | 43,2 | -4 | -0,1 | 3 | - | 3 | - | 3331 | 41,6 | -1 | -0,0 |
| 152 | 213 | Zenting | 771 | 35,5 | -3 | -0,3 | 0 | - | 4 | - | 1231 | 56,7 | 0 | 0,0 |
| 444 | | Gemeindefreie Gebiete | 22 | 0,1 | - | - | - | - | - | - | 16413 | 98,5 | -2 | -0,0 |
| | | Insgesamt | 32072 | 32,6 | -72 | -0,2 | 227 | 1 | 62 | - | 56035 | 56,9 | 1 | 0,0 |
| Dar. Verwaltungsgemeinschaft(en) | | | | | | | | | | | | | | |
| | 211 | Schönberg | 3905 | 44,5 | -9 | -0,2 | 3 | -0 | 5 | - | 3770 | 42,9 | 4 | 0,1 |
| | 212 | Hinterschmiding | 1242 | 39,7 | -2 | -0,2 | 2 | - | 7 | - | 1475 | 47,2 | -1 | -0,0 |

| Wasserfläche | | | | Flächen anderer Nutzung | | | | | | Gebiets- fläche | hiervon Siedlungs- und Verkehrsfläche | | | | Gde. Schl. Nr. |
|--------------|-------------------------|--|----|-------------------------|-------------------------|--|----|-----------------|--|--------------------|--|-------------------------|--|----|----------------------|
| insgesamt | | | | insgesamt | | | | darunter Unland | | | | | | | |
| Fläche | Anteil von Sp. 49 | Veränderung 2010 gegenüber 2009 | | Fläche | Anteil von Sp. 49 | Veränderung 2010 gegenüber 2009 | | Fläche | Verän- derung 2010 gegenüber 2009 | | Fläche | Anteil von Sp. 49 | Veränderung 2010 gegenüber 2009 | | |
| ha | % | ha | % | ha | % | ha | % | ha | | | | % | ha | % | |
| 39 | 40 | 41 | 42 | 43 | 44 | 45 | 46 | 47 | 48 | 49 | 50 | 51 | 52 | 53 | |

| | | | | | | | | | | | | | | | |
|------|------|----|------|-----|-----|----|------|-----|----|-------|------|------|-----|-----|-----|
| 73 | 1,6 | -1 | -0,7 | 22 | 0,5 | 2 | 9,8 | 14 | 2 | 4581 | 618 | 13,5 | 6 | 0,9 | 125 |
| 6 | 0,4 | - | - | 1 | 0,1 | - | - | 1 | - | 1467 | 113 | 7,7 | 0 | 0,2 | 126 |
| 15 | 0,8 | - | - | 3 | 0,2 | - | - | 3 | - | 1909 | 254 | 13,3 | 1 | 0,3 | 127 |
| 40 | 1,0 | -0 | -0,0 | 14 | 0,4 | -1 | -7,2 | 7 | -0 | 4034 | 375 | 9,3 | 5 | 1,4 | 128 |
| 12 | 0,4 | 0 | 0,1 | 4 | 0,2 | - | - | 3 | - | 2794 | 180 | 6,4 | 1 | 0,7 | 130 |
| 138 | 11,6 | - | - | 20 | 1,7 | 0 | 0,9 | 4 | 0 | 1196 | 229 | 19,1 | 3 | 1,1 | 132 |
| 147 | 4,5 | -0 | -0,0 | 36 | 1,1 | -0 | -0,2 | 3 | 0 | 3224 | 252 | 7,8 | 3 | 1,3 | 135 |
| 209 | 21,0 | - | - | 39 | 3,9 | 0 | 0,1 | 28 | 2 | 997 | 130 | 13,0 | 0 | 0,2 | 138 |
| 69 | 4,0 | 0 | 0,0 | 50 | 2,9 | - | - | 11 | - | 1739 | 126 | 7,2 | 3 | 2,3 | 139 |
| 71 | 3,0 | 0 | 0,0 | 33 | 1,4 | -2 | -6,3 | 14 | -2 | 2376 | 264 | 11,1 | 3 | 1,0 | 140 |
| 445 | 4,0 | -0 | -0,0 | 61 | 0,6 | 0 | 0,6 | 26 | 0 | 11119 | 1088 | 9,8 | 13 | 1,2 | 141 |
| 60 | 2,0 | - | - | 14 | 0,4 | - | - | 4 | - | 3044 | 246 | 8,1 | 1 | 0,2 | 143 |
| 143 | 4,0 | - | - | 79 | 2,2 | -0 | -0,1 | 11 | -0 | 3587 | 839 | 23,4 | 8 | 1,0 | 146 |
| 4 | 0,1 | -0 | -0,3 | 1 | 0,1 | 0 | 5,2 | 1 | 0 | 2542 | 167 | 6,6 | 2 | 1,5 | 148 |
| 9 | 0,2 | - | - | 4 | 0,1 | 0 | 7,7 | 3 | 0 | 3993 | 363 | 9,1 | 4 | 1,2 | 149 |
| 67 | 1,5 | - | - | 30 | 0,7 | - | - | 16 | - | 4468 | 448 | 10,0 | 8 | 1,8 | 151 |
| 6 | 0,3 | - | - | 1 | 0,1 | - | - | 1 | - | 2077 | 168 | 8,1 | 3 | 1,6 | 152 |
| 116 | 4,2 | 0 | 0,0 | 32 | 1,2 | - | - | 13 | - | 2761 | 294 | 10,6 | 3 | 0,9 | 153 |
| 2117 | 2,5 | -0 | -0,0 | 632 | 0,7 | 1 | 0,2 | 288 | 5 | 86129 | 9252 | 10,7 | 104 | 1,1 | |

| | | | | | | | | | | | | | | | |
|-----|-----|----|------|----|-----|----|------|----|---|------|-----|-----|---|-----|--|
| 24 | 0,3 | -0 | -0,0 | 10 | 0,1 | 0 | 0,7 | 7 | 0 | 9400 | 622 | 6,6 | 7 | 1,2 | |
| 134 | 2,0 | 0 | 0,0 | 65 | 0,9 | - | - | 16 | - | 6859 | 540 | 7,9 | 6 | 1,1 | |
| 151 | 3,1 | -0 | -0,0 | 36 | 0,8 | -0 | -0,2 | 3 | 0 | 4796 | 362 | 7,6 | 4 | 1,0 | |
| 21 | 0,3 | -0 | -0,7 | 6 | 0,1 | 0 | 6,4 | 5 | 0 | 6406 | 552 | 8,6 | 6 | 1,1 | |

| | | | | | | | | | | | | | | | |
|-----|-----|----|-------|-----|-----|----|------|-----|----|-------|------|------|----|-----|-----|
| 13 | 0,8 | - | - | 9 | 0,5 | - | - | 8 | - | 1702 | 166 | 9,7 | 0 | 0,2 | 116 |
| 45 | 0,9 | 0 | 0,3 | 186 | 3,8 | -0 | -0,1 | 14 | -0 | 4864 | 636 | 13,1 | 2 | 0,3 | 118 |
| 28 | 2,7 | -0 | -0,1 | 2 | 0,2 | 0 | 6,6 | 2 | 0 | 1042 | 108 | 10,4 | 0 | 0,4 | 119 |
| 60 | 0,9 | 0 | 0,1 | 23 | 0,4 | 0 | 0,7 | 20 | 0 | 6379 | 842 | 13,2 | 3 | 0,4 | 120 |
| 17 | 0,5 | 0 | 0,2 | 11 | 0,3 | 1 | 12,7 | 9 | 1 | 3613 | 265 | 7,3 | 2 | 0,9 | 121 |
| 13 | 0,6 | - | - | 25 | 1,2 | -0 | -0,0 | 23 | -0 | 2103 | 200 | 9,5 | 0 | 0,1 | 122 |
| 11 | 0,5 | 0 | 0,5 | 54 | 2,5 | - | - | 5 | - | 2104 | 227 | 10,8 | 2 | 0,9 | 126 |
| 36 | 0,8 | - | - | 8 | 0,2 | - | - | 6 | - | 4311 | 376 | 8,7 | 4 | 1,0 | 127 |
| 12 | 0,6 | -0 | -0,5 | 36 | 1,6 | -1 | -2,5 | 7 | -1 | 2213 | 230 | 10,4 | 2 | 1,0 | 128 |
| 22 | 0,5 | 0 | 1,8 | 8 | 0,2 | 5 | XX | 8 | 5 | 4239 | 511 | 12,0 | 14 | 2,8 | 129 |
| 14 | 0,5 | -0 | -0,1 | 7 | 0,2 | 1 | 10,2 | 5 | 1 | 2889 | 284 | 9,8 | 5 | 1,9 | 134 |
| 33 | 0,7 | - | - | 5 | 0,1 | - | - | 4 | - | 4639 | 594 | 12,8 | 2 | 0,3 | 136 |
| 41 | 1,4 | - | - | 44 | 1,5 | - | - | 5 | 0 | 2972 | 336 | 11,3 | 1 | 0,4 | 138 |
| 3 | 0,3 | -0 | -14,0 | 3 | 0,3 | 0 | 16,4 | 3 | 0 | 1022 | 112 | 11,0 | 1 | 0,6 | 139 |
| 11 | 0,7 | - | - | 9 | 0,5 | 0 | 0,5 | 4 | 0 | 1638 | 178 | 10,8 | 1 | 0,7 | 140 |
| 36 | 0,9 | 0 | 0,1 | 12 | 0,3 | -1 | -5,9 | 5 | -1 | 4063 | 558 | 13,7 | 6 | 1,0 | 141 |
| 16 | 0,6 | - | - | 4 | 0,1 | - | - | 3 | - | 2804 | 214 | 7,6 | 0 | 0,2 | 142 |
| 26 | 0,6 | - | - | 12 | 0,3 | - | - | 10 | - | 4031 | 264 | 6,6 | 1 | 0,4 | 143 |
| 3 | 0,2 | 0 | 1,0 | 18 | 1,1 | - | - | 3 | - | 1589 | 155 | 9,7 | 0 | 0,1 | 145 |
| 16 | 0,6 | 0 | 0,3 | 5 | 0,2 | - | - | 4 | - | 2753 | 227 | 8,3 | 2 | 0,9 | 146 |
| 41 | 1,2 | -0 | -0,0 | 19 | 0,6 | - | - | 14 | - | 3274 | 392 | 12,0 | 3 | 0,7 | 147 |
| 25 | 0,6 | - | - | 12 | 0,3 | - | - | 9 | - | 4043 | 378 | 9,3 | 1 | 0,2 | 149 |
| 22 | 0,7 | 0 | 0,2 | 13 | 0,4 | -0 | -0,6 | 8 | -0 | 3292 | 351 | 10,7 | 3 | 0,7 | 150 |
| 70 | 0,9 | - | - | 36 | 0,5 | 0 | 0,4 | 18 | 2 | 8004 | 1073 | 13,4 | 4 | 0,4 | 151 |
| 14 | 0,7 | 0 | 0,9 | 5 | 0,2 | 1 | 24,6 | 4 | 1 | 2174 | 153 | 7,0 | 1 | 0,9 | 152 |
| 84 | 0,5 | 1 | 0,8 | 0 | 0,0 | - | - | 0 | - | 16659 | 130 | 0,8 | 1 | 0,6 | 444 |
| 713 | 0,7 | 1 | 0,1 | 567 | 0,6 | 7 | 1,2 | 202 | 9 | 98415 | 8959 | 9,1 | 62 | 0,7 | |

| | | | | | | | | | | | | | | | |
|----|-----|----|------|----|-----|----|------|----|----|------|-----|------|---|-----|--|
| 69 | 0,8 | -0 | -0,1 | 82 | 0,9 | -1 | -1,1 | 32 | -1 | 8778 | 943 | 10,7 | 5 | 0,6 | |
| 14 | 0,4 | -0 | -2,9 | 57 | 1,8 | 0 | 0,8 | 8 | 0 | 3126 | 339 | 10,8 | 3 | 0,8 | |

| Gde. Schl. Nr. | VGem. Schl. Nr. | Gebiet | Gebäude- und Freifläche | | | | | | | | Betriebsfläche | | | | | |
|----------------------|-----------------------|--------|-------------------------|-------------------------|--|---|----------|--|--------------------|--|----------------|-------------------------|--|---|----------------------------|--|
| | | | insgesamt | | | | darunter | | | | insgesamt | | | | darunter Abbau- land | |
| | | | | | | | Wohnen | | Gewerbe/ Industrie | | | | | | | |
| | | | Fläche | Anteil von Sp. 49 | Veränderung 2010 gegenüber 2009 | | Fläche | Verän- derung 2010 gegen- über 2009 | Fläche | Verän- derung 2010 gegen- über 2009 | Fläche | Anteil von Sp. 49 | Veränderung 2010 gegenüber 2009 | | Fläche | Verän- derung 2010 gegen- über 2009 |
| | | | ha | % | ha | % | ha | | | | ha | % | ha | % | ha | |
| 1 | 2 | 3 | 4 | 5 | 6 | 7 | 8 | 9 | 10 | 11 | 12 | 13 | 14 | | | |

272 Noch Lkr. Freyung-Grafenau

| | | | | | | | | | | | | | | | |
|-----|--------------------|-----|-----|---|-----|-----|---|----|---|----|-----|----|------|---|---|
| 213 | Thurmansbang | 230 | 4,2 | 4 | 1,7 | 115 | 3 | 16 | 1 | 17 | 0,3 | - | - | 5 | - |
| 214 | Perlesreut | 214 | 5,3 | 2 | 1,1 | 113 | 1 | 11 | 1 | 9 | 0,2 | -1 | -5,5 | - | - |

273 Lkr. Kelheim

| | | | | | | | | | | | | | | | |
|-----|------------------------------|------|-----|----|-----|------|----|-----|----|-----|-----|-----|-------|-----|-----|
| 111 | Abensberg, St | 479 | 8,0 | 3 | 0,5 | 253 | 1 | 38 | 2 | 28 | 0,5 | - | - | 17 | - |
| 113 | 219 Aiglsbach | 83 | 2,1 | 1 | 0,7 | 38 | 0 | 2 | 0 | 8 | 0,2 | - | - | 7 | - |
| 115 | 219 Attenhofen | 77 | 2,4 | 5 | 6,4 | 24 | 0 | 1 | - | 12 | 0,4 | - | - | 11 | - |
| 116 | Bad Abbach, M | 345 | 6,2 | 2 | 0,5 | 188 | 1 | 14 | - | 29 | 0,5 | 0 | 0,5 | 19 | -0 |
| 119 | 218 Biburg | 79 | 5,6 | 1 | 0,9 | 32 | -0 | 10 | - | 7 | 0,5 | - | - | 3 | - |
| 121 | 215 Essing, M | 44 | 2,5 | - | - | 23 | 0 | 6 | - | 0 | 0,0 | - | - | 0 | - |
| 125 | 217 Hausen | 126 | 3,6 | 2 | 1,8 | 47 | 1 | 5 | 1 | 11 | 0,3 | - | - | 1 | - |
| 127 | 217 Herrngiersdorf | 82 | 3,3 | 0 | 0,0 | 23 | 0 | 10 | - | 6 | 0,2 | - | - | 6 | - |
| 133 | 215 Ihrlerstein | 156 | 6,7 | 2 | 1,0 | 112 | 0 | 2 | 0 | 4 | 0,2 | - | - | 4 | - |
| 137 | Kelheim, St | 597 | 7,8 | 4 | 0,7 | 283 | 2 | 69 | 2 | 39 | 0,5 | 1 | 2,4 | 7 | - |
| 139 | 218 Kirchdorf | 57 | 3,5 | 2 | 3,9 | 18 | 0 | 2 | -0 | 8 | 0,5 | - | - | 5 | - |
| 141 | 217 Langquaid, M | 247 | 4,4 | 2 | 0,7 | 110 | 1 | 9 | 1 | 20 | 0,3 | - | - | 15 | - |
| 147 | Mainburg, St | 523 | 8,5 | 15 | 2,9 | 231 | 1 | 80 | 10 | 44 | 0,7 | -10 | -18,0 | 28 | -10 |
| 152 | Neustadt a.d.Donau, St | 723 | 7,7 | 9 | 1,3 | 223 | 1 | 124 | 2 | 39 | 0,4 | 1 | 3,8 | 16 | 1 |
| 159 | Painten, M | 106 | 7,7 | 0 | 0,4 | 48 | -0 | 20 | - | 46 | 3,3 | - | - | 45 | - |
| 163 | 219 Elsendorf | 118 | 3,6 | 1 | 0,7 | 36 | 0 | 11 | 0 | 17 | 0,5 | - | - | 10 | - |
| 164 | Riedenburg, St | 292 | 2,9 | 2 | 0,9 | 116 | 1 | 20 | 0 | 19 | 0,2 | - | - | 11 | - |
| 165 | Rohr i.NB, M | 218 | 4,0 | 2 | 0,9 | 65 | 0 | 12 | -0 | 20 | 0,4 | -0 | -2,2 | 17 | -0 |
| 166 | 216 Saal a.d.Donau | 237 | 5,4 | 5 | 2,1 | 107 | 0 | 32 | 2 | 112 | 2,5 | -0 | -0,2 | 103 | - |
| 172 | 218 Siegenburg, M | 176 | 6,9 | 0 | 0,3 | 66 | 0 | 10 | - | 7 | 0,3 | -0 | -0,6 | 2 | -0 |
| 175 | 216 Teugn | 71 | 4,2 | 0 | 0,1 | 36 | 0 | 9 | - | 0 | 0,0 | - | - | 0 | - |
| 177 | 218 Train | 94 | 9,3 | 0 | 0,0 | 45 | 0 | 14 | - | 1 | 0,1 | - | - | - | - |
| 178 | 219 Volkenschwand | 122 | 4,2 | 6 | 4,9 | 35 | 1 | 9 | 0 | 20 | 0,7 | 0 | 0,1 | 18 | - |
| 181 | 218 Wildenberg | 86 | 4,8 | 0 | 0,1 | 35 | 0 | 6 | - | 6 | 0,4 | -0 | -1,7 | - | - |
| 444 | Gemeindefreie Gebiete | 0 | 0,0 | - | - | 0 | - | - | - | 2 | 0,0 | - | - | - | - |
| | Insgesamt | 5140 | 4,8 | 62 | 1,2 | 2193 | 13 | 514 | 20 | 506 | 0,5 | -8 | -1,6 | 347 | -9 |

Dar. Verwaltungsgemeinschaft(en)

| | | | | | | | | | | | | | | | |
|-----|----------------------|-----|-----|----|-----|-----|---|----|----|-----|-----|----|------|-----|----|
| 215 | Ihrlerstein | 200 | 4,9 | 2 | 0,8 | 134 | 0 | 8 | 0 | 4 | 0,1 | - | - | 4 | - |
| 216 | Saal a.d.Donau | 308 | 5,0 | 5 | 1,6 | 142 | 1 | 41 | 2 | 112 | 1,8 | -0 | -0,2 | 103 | - |
| 217 | Langquaid | 455 | 3,9 | 4 | 0,9 | 180 | 1 | 23 | 1 | 37 | 0,3 | - | - | 22 | - |
| 218 | Siegenburg | 493 | 5,8 | 3 | 0,7 | 196 | 1 | 41 | -0 | 29 | 0,3 | -0 | -0,5 | 11 | -0 |
| 219 | Mainburg | 400 | 3,0 | 12 | 3,0 | 133 | 2 | 24 | 1 | 58 | 0,4 | 0 | 0,0 | 46 | - |

274 Lkr. Landshut

| | | | | | | | | | | | | | | | |
|-----|---------------------------------|-----|------|----|-----|-----|----|----|----|----|-----|----|-------|----|----|
| 111 | Adlkofen | 223 | 4,7 | 7 | 3,2 | 82 | -0 | 7 | -0 | 24 | 0,5 | -1 | -2,1 | 20 | -1 |
| 112 | 223 Aham | 138 | 3,6 | 4 | 2,8 | 43 | 1 | 3 | 0 | 11 | 0,3 | -0 | -3,4 | 9 | - |
| 113 | Altdorf, M | 285 | 12,4 | 7 | 2,4 | 170 | 0 | 19 | 0 | 2 | 0,1 | 0 | 6,3 | 1 | - |
| 114 | 226 Altfraunhofen | 108 | 4,4 | 6 | 5,6 | 44 | 1 | 6 | 0 | 0 | 0,0 | - | - | 0 | - |
| 118 | 226 Baierbach | 52 | 3,1 | 1 | 1,8 | 18 | 0 | 1 | - | 1 | 0,0 | - | - | 0 | - |
| 119 | 220 Bayerbach/Ergoldsbach | 111 | 4,4 | 3 | 2,5 | 49 | 1 | 3 | - | 14 | 0,5 | -0 | -2,1 | 11 | -0 |
| 120 | Bodenkirchen | 308 | 5,0 | 1 | 0,3 | 114 | 0 | 23 | 0 | 7 | 0,1 | - | - | 4 | - |
| 121 | Buch a.Erlbach | 167 | 6,2 | 1 | 0,8 | 79 | 1 | 10 | - | 16 | 0,6 | 0 | 2,6 | 10 | - |
| 124 | Eching | 176 | 5,8 | 3 | 1,5 | 79 | 1 | 8 | 1 | 9 | 0,3 | -1 | -7,4 | 5 | - |
| 126 | Ergolding, M | 384 | 10,3 | 6 | 1,5 | 182 | 1 | 65 | 1 | 32 | 0,9 | -1 | -1,8 | 17 | - |
| 127 | 220 Ergoldsbach, M | 320 | 5,6 | 4 | 1,4 | 157 | 3 | 14 | 0 | 7 | 0,1 | -1 | -13,9 | 7 | -1 |
| 128 | Essenbach, M | 535 | 6,4 | 11 | 2,1 | 221 | 2 | 50 | 3 | 58 | 0,7 | -0 | -0,7 | 49 | -1 |
| 132 | 221 Furth | 154 | 7,4 | 3 | 2,3 | 66 | 0 | 6 | 0 | 16 | 0,8 | 2 | 10,3 | 16 | 2 |
| 134 | Geisenhausen, M | 309 | 4,9 | 4 | 1,2 | 121 | 1 | 9 | -0 | 24 | 0,4 | -2 | -7,5 | 20 | -2 |
| 135 | 223 Gerzen | 93 | 5,5 | 1 | 1,1 | 41 | 0 | 2 | 0 | 3 | 0,2 | - | - | 1 | - |
| 141 | Hohenthann | 238 | 3,5 | 1 | 0,4 | 81 | 1 | 3 | - | 18 | 0,3 | -1 | -2,9 | 14 | -1 |
| 145 | 223 Kröning | 128 | 3,2 | 6 | 5,1 | 43 | 0 | 3 | 0 | 34 | 0,8 | - | - | 30 | - |
| 146 | Kumhausen | 200 | 5,4 | 8 | 3,9 | 96 | 1 | 6 | 0 | 6 | 0,2 | - | - | 5 | - |

| Erholungsfläche | | | | | | Verkehrsfläche | | | | | | Gde. Schl. Nr. |
|-----------------|-------------------------|--|------|-------------------------|--|----------------|-------------------------|--|------|-----------------------------------|--|----------------------|
| insgesamt | | | | darunter Grünanlagen | | insgesamt | | | | darunter Straßen, Wege, Plätze | | |
| Fläche | Anteil von Sp. 49 | Veränderung 2010 gegenüber 2009 | | Flächen | Veränderung 2010 gegenüber 2009 | Fläche | Anteil von Sp. 49 | Veränderung 2010 gegenüber 2009 | | Fläche | Veränderung 2010 gegenüber 2009 | |
| ha | % | ha | % | ha | | ha | % | ha | % | ha | | |
| 15 | 16 | 17 | 18 | 19 | 20 | 21 | 22 | 23 | 24 | 25 | 26 | |
| | | | | | | | | | | | | |
| 10 | 0,2 | - | - | 1 | - | 249 | 4,6 | 0 | 0,0 | 249 | 0 | |
| 9 | 0,2 | - | - | 2 | - | 212 | 5,3 | 0 | 0,1 | 212 | 0 | |
| | | | | | | | | | | | | |
| 32 | 0,5 | -0 | -0,8 | 10 | -0 | 318 | 5,3 | 2 | 0,6 | 288 | 2 | |
| 4 | 0,1 | - | - | 2 | - | 210 | 5,3 | 0 | 0,1 | 210 | 0 | |
| 2 | 0,1 | -0 | -0,9 | 0 | - | 87 | 2,8 | 0 | 0,1 | 87 | 0 | |
| 32 | 0,6 | 0 | 0,3 | 21 | 0 | 335 | 6,1 | -0 | -0,0 | 317 | 0 | |
| 3 | 0,2 | - | - | 0 | - | 81 | 5,7 | - | - | 81 | - | |
| 4 | 0,2 | - | - | 2 | - | 74 | 4,3 | -0 | -0,2 | 74 | -0 | |
| 9 | 0,3 | - | - | 1 | - | 204 | 5,9 | 0 | 0,0 | 204 | 0 | |
| 3 | 0,1 | - | - | 0 | - | 107 | 4,3 | -0 | -0,0 | 107 | -0 | |
| 4 | 0,2 | - | - | 1 | - | 64 | 2,8 | 2 | 2,7 | 64 | 2 | |
| 42 | 0,5 | 0 | 0,7 | 22 | -0 | 422 | 5,5 | -20 | -4,5 | 371 | -20 | |
| 2 | 0,1 | - | - | 0 | - | 107 | 6,5 | 0 | 0,3 | 107 | 0 | |
| 11 | 0,2 | - | - | 4 | - | 288 | 5,1 | - | - | 283 | - | |
| 31 | 0,5 | 0 | 0,4 | 10 | 0 | 320 | 5,2 | 1 | 0,3 | 320 | 1 | |
| 34 | 0,4 | 0 | 0,2 | 16 | -0 | 530 | 5,7 | -0 | -0,0 | 499 | -0 | |
| 4 | 0,3 | - | - | 1 | - | 54 | 3,9 | 0 | 0,0 | 54 | 0 | |
| 3 | 0,1 | -0 | -1,6 | 1 | -0 | 211 | 6,5 | 0 | 0,0 | 210 | 0 | |
| 29 | 0,3 | - | - | 10 | - | 502 | 5,0 | 0 | 0,0 | 501 | 0 | |
| 4 | 0,1 | - | - | 1 | - | 283 | 5,2 | -0 | -0,0 | 283 | -0 | |
| 8 | 0,2 | 0 | 5,1 | 2 | 0 | 242 | 5,5 | 14 | 6,0 | 222 | 14 | |
| 8 | 0,3 | 0 | 0,5 | 4 | 0 | 200 | 7,8 | 0 | 0,1 | 200 | 0 | |
| 2 | 0,1 | - | - | 0 | - | 61 | 3,6 | -0 | -0,0 | 61 | -0 | |
| 6 | 0,6 | - | - | 2 | - | 83 | 8,2 | - | - | 83 | - | |
| 5 | 0,2 | - | - | 2 | - | 91 | 3,1 | 0 | 0,0 | 91 | 0 | |
| 4 | 0,2 | - | - | - | - | 89 | 4,9 | - | - | 89 | - | |
| 1 | 0,0 | - | - | 0 | - | 170 | 1,5 | - | - | 169 | - | |
| 287 | 0,3 | 1 | 0,2 | 114 | -0 | 5132 | 4,8 | -1 | -0,0 | 4973 | -1 | |
| | | | | | | | | | | | | |
| 8 | 0,2 | - | - | 4 | - | 138 | 3,4 | 2 | 1,1 | 138 | 2 | |
| 10 | 0,2 | 0 | 4,1 | 2 | 0 | 303 | 5,0 | 14 | 4,7 | 283 | 14 | |
| 23 | 0,2 | - | - | 6 | - | 599 | 5,1 | - | - | 593 | - | |
| 22 | 0,3 | 0 | 0,2 | 6 | 0 | 560 | 6,6 | 0 | 0,1 | 560 | 0 | |
| 15 | 0,1 | -0 | -0,5 | 5 | -0 | 598 | 4,5 | 0 | 0,1 | 598 | 0 | |
| | | | | | | | | | | | | |
| 6 | 0,1 | - | - | 1 | - | 198 | 4,1 | 0 | 0,2 | 198 | 0 | |
| 3 | 0,1 | - | - | 0 | - | 116 | 3,1 | 0 | 0,3 | 116 | 0 | |
| 12 | 0,5 | 0 | 1,0 | 7 | 0 | 199 | 8,6 | 0 | 0,1 | 188 | 0 | |
| 4 | 0,2 | - | - | 2 | - | 64 | 2,7 | 0 | 0,3 | 64 | 0 | |
| 4 | 0,2 | - | - | 0 | - | 56 | 3,4 | - | - | 56 | - | |
| 5 | 0,2 | 1 | 14,8 | 1 | - | 84 | 3,3 | 0 | 0,3 | 84 | 0 | |
| 10 | 0,2 | - | - | 4 | - | 316 | 5,1 | 0 | 0,0 | 299 | 0 | |
| 7 | 0,3 | - | - | 4 | - | 80 | 3,0 | 1 | 1,3 | 80 | 1 | |
| 12 | 0,4 | -0 | -0,3 | 8 | -0 | 140 | 4,7 | -0 | -0,2 | 140 | -0 | |
| 16 | 0,4 | 0 | 0,8 | 7 | - | 261 | 7,0 | 0 | 0,1 | 244 | 0 | |
| 12 | 0,2 | - | - | 4 | - | 251 | 4,4 | 1 | 0,3 | 229 | 1 | |
| 21 | 0,3 | -0 | -2,0 | 10 | -0 | 486 | 5,8 | 2 | 0,4 | 437 | 2 | |
| 6 | 0,3 | - | - | 1 | - | 97 | 4,6 | 0 | 0,1 | 94 | 0 | |
| 8 | 0,1 | 1 | 9,3 | 3 | - | 211 | 3,4 | 3 | 1,6 | 200 | 3 | |
| 4 | 0,2 | - | - | 1 | - | 74 | 4,4 | 0 | 0,0 | 74 | 0 | |
| 7 | 0,1 | 0 | 1,4 | 2 | - | 282 | 4,1 | 0 | 0,0 | 281 | 0 | |
| 6 | 0,1 | - | - | 2 | - | 162 | 4,1 | -0 | -0,0 | 162 | -0 | |
| 7 | 0,2 | 1 | 10,4 | 2 | -0 | 172 | 4,7 | 0 | 0,1 | 149 | 1 | |

| Gde. Schl. Nr. | VGem. Schl. Nr. | Gebiet | Landwirtschaftsfläche | | | | | | | | Waldfläche | | | |
|----------------------|-----------------------|--------|-----------------------|-------------------------|--|----|----------|--|--------|--|------------|-------------------------|--|----|
| | | | insgesamt | | | | darunter | | | | insgesamt | | | |
| | | | | | | | Moor | | Heide | | | | | |
| | | | Fläche | Anteil von Sp. 49 | Veränderung 2010 gegenüber 2009 | | Fläche | Veränderung 2010 gegenüber 2009 | Fläche | Veränderung 2010 gegenüber 2009 | Fläche | Anteil von Sp. 49 | Veränderung 2010 gegenüber 2009 | |
| | | | ha | % | ha | % | ha | | | | ha | % | ha | % |
| | | | 27 | 28 | 29 | 30 | 31 | 32 | 33 | 34 | 35 | 36 | 37 | 38 |

272 Noch Lkr. Freyung-Grafenau

| | | | | | | | | | | | | | |
|-----|--------------------|------|------|----|------|---|----|---|---|------|------|----|------|
| 213 | Thurmansbang | 1760 | 32,2 | -5 | -0,3 | 3 | -0 | 9 | - | 3145 | 57,5 | 0 | 0,0 |
| 214 | Perlesreut | 2131 | 53,1 | -2 | -0,1 | 0 | - | 2 | - | 1324 | 33,0 | -0 | -0,0 |

273 Lkr. Kelheim

| | | | | | | | | | | | | | |
|-----------|------------------------------|-------|------|-----|------|----|---|-----|----|-------|------|----|------|
| 111 | Abensberg, St | 3356 | 55,7 | -4 | -0,1 | 1 | - | 33 | - | 1760 | 29,2 | -0 | -0,0 |
| 113 | 219 Aiglsbach | 2061 | 51,6 | 2 | 0,1 | 9 | - | 1 | - | 1580 | 39,5 | -2 | -0,1 |
| 115 | 219 Attenhofen | 2113 | 67,1 | -5 | -0,3 | - | - | 0 | - | 851 | 27,0 | 0 | 0,0 |
| 116 | Bad Abbach, M | 2972 | 53,7 | -2 | -0,1 | 3 | - | 20 | - | 1544 | 27,9 | -0 | -0,0 |
| 119 | 218 Biburg | 1030 | 72,5 | -1 | -0,1 | 4 | - | - | - | 192 | 13,5 | 0 | 0,0 |
| 121 | 215 Essing, M | 309 | 17,8 | - | - | - | - | - | - | 1227 | 70,8 | 0 | 0,0 |
| 125 | 217 Hausen | 1930 | 55,7 | -2 | -0,1 | 14 | - | 2 | - | 1151 | 33,2 | 0 | 0,0 |
| 127 | 217 Herrngiersdorf | 1726 | 68,8 | -0 | -0,0 | 1 | - | 1 | - | 571 | 22,8 | -0 | -0,0 |
| 133 | 215 Ihrlerstein | 499 | 21,6 | -4 | -0,7 | - | - | 2 | - | 1580 | 68,5 | -0 | -0,0 |
| 137 | Kelheim, St | 3010 | 39,2 | -4 | -0,1 | 1 | - | 51 | 2 | 3226 | 42,0 | 0 | 0,0 |
| 139 | 218 Kirchdorf | 1134 | 68,8 | -3 | -0,2 | 7 | - | 0 | - | 327 | 19,8 | -0 | -0,0 |
| 141 | 217 Langquaid, M | 3335 | 58,8 | -2 | -0,1 | - | - | - | - | 1726 | 30,5 | - | - |
| 147 | Mainburg, St | 3758 | 61,0 | -3 | -0,1 | 11 | - | 8 | -0 | 1425 | 23,1 | -0 | -0,0 |
| 152 | Neustadt a.d.Donau, St | 5831 | 62,3 | -10 | -0,2 | 14 | - | 8 | - | 1748 | 18,7 | -0 | -0,0 |
| 159 | Painten, M | 891 | 64,6 | -0 | -0,0 | - | - | - | - | 273 | 19,8 | - | - |
| 163 | 219 Elsendorf | 2001 | 61,3 | -1 | -0,0 | 1 | - | 1 | - | 881 | 27,0 | - | - |
| 164 | Riedenburg, St | 3809 | 37,9 | -3 | -0,1 | 0 | - | 134 | - | 5102 | 50,8 | 0 | 0,0 |
| 165 | Rohr i.NB, M | 3646 | 67,3 | -2 | -0,1 | 3 | - | 1 | - | 1204 | 22,2 | 0 | 0,0 |
| 166 | 216 Saal a.d.Donau | 2194 | 49,8 | -17 | -0,8 | 3 | - | 2 | -1 | 1504 | 34,1 | -1 | -0,1 |
| 172 | 218 Siegenburg, M | 1545 | 60,4 | -1 | -0,1 | 1 | - | 0 | - | 568 | 22,2 | 0 | 0,0 |
| 175 | 216 Teugn | 935 | 54,7 | -0 | -0,0 | 0 | - | - | - | 628 | 36,8 | - | - |
| 177 | 218 Train | 586 | 57,7 | -0 | -0,0 | - | - | - | - | 220 | 21,7 | - | - |
| 178 | 219 Volkenschwand | 2108 | 72,1 | -6 | -0,3 | 1 | - | 0 | - | 568 | 19,4 | -0 | -0,0 |
| 181 | 218 Wildenberg | 947 | 52,1 | 0 | 0,0 | 1 | - | - | - | 662 | 36,4 | - | - |
| 444 | Gemeindefreie Gebiete | 36 | 0,3 | - | - | - | - | - | - | 11243 | 98,2 | - | - |
| Insgesamt | | 51761 | 48,5 | -66 | -0,1 | 74 | - | 265 | 1 | 41760 | 39,2 | -3 | -0,0 |

Dar. Verwaltungsgemeinschaft(en)

| | | | | | | | | | | | | | |
|-----|----------------------|------|------|-----|------|----|---|---|----|------|------|----|------|
| 215 | Ihrlerstein | 808 | 20,0 | -4 | -0,4 | - | - | 2 | - | 2808 | 69,4 | -0 | -0,0 |
| 216 | Saal a.d.Donau | 3129 | 51,2 | -17 | -0,5 | 4 | - | 2 | -1 | 2132 | 34,9 | -1 | -0,1 |
| 217 | Langquaid | 6991 | 60,1 | -4 | -0,1 | 14 | - | 2 | - | 3448 | 29,6 | -0 | -0,0 |
| 218 | Siegenburg | 5241 | 62,0 | -4 | -0,1 | 13 | - | 0 | - | 1969 | 23,3 | 0 | 0,0 |
| 219 | Mainburg | 8283 | 62,1 | -10 | -0,1 | 11 | - | 3 | - | 3880 | 29,1 | -2 | -0,0 |

274 Lkr. Landshut

| | | | | | | | | | | | | | |
|-----|---------------------------------|------|------|-----|------|---|---|---|---|------|------|----|------|
| 111 | Adlkofen | 3183 | 66,5 | -7 | -0,2 | - | - | - | - | 1114 | 23,3 | -0 | -0,0 |
| 112 | 223 Aham | 2422 | 63,7 | -4 | -0,1 | - | - | 0 | - | 1081 | 28,4 | 0 | 0,0 |
| 113 | Altdorf, M | 1121 | 48,7 | -8 | -0,7 | - | - | - | - | 648 | 28,2 | 1 | 0,1 |
| 114 | 226 Altfraunhofen | 1819 | 74,9 | -6 | -0,3 | - | - | - | - | 419 | 17,2 | 0 | 0,1 |
| 118 | 226 Baierbach | 1331 | 79,4 | -1 | -0,1 | 6 | - | - | - | 216 | 12,9 | - | - |
| 119 | 220 Bayerbach/Ergoldsbach | 1751 | 68,9 | -4 | -0,2 | - | - | - | - | 567 | 22,3 | 1 | 0,1 |
| 120 | Bodenkirchen | 4284 | 69,1 | -1 | -0,0 | - | - | - | - | 1233 | 19,9 | 0 | 0,0 |
| 121 | Buch a.Erlbach | 1864 | 69,7 | -3 | -0,2 | 2 | - | 4 | - | 517 | 19,3 | 0 | 0,1 |
| 124 | Eching | 1653 | 54,8 | -2 | -0,1 | - | - | 0 | - | 782 | 25,9 | - | - |
| 126 | Ergolding, M | 1959 | 52,7 | -5 | -0,3 | 1 | - | - | - | 986 | 26,5 | - | - |
| 127 | 220 Ergoldsbach, M | 3565 | 62,5 | -7 | -0,2 | - | - | - | - | 1525 | 26,7 | -0 | -0,0 |
| 128 | Essenbach, M | 5200 | 62,2 | -11 | -0,2 | - | - | - | - | 1641 | 19,6 | 1 | 0,0 |
| 132 | 221 Furth | 1463 | 69,8 | -5 | -0,3 | 0 | - | 2 | - | 335 | 16,0 | -0 | -0,1 |
| 134 | Geisenhausen, M | 4322 | 69,1 | -6 | -0,1 | - | - | - | - | 1346 | 21,5 | -2 | -0,1 |
| 135 | 223 Gerzen | 1163 | 68,4 | -1 | -0,1 | - | - | - | - | 340 | 20,0 | - | - |
| 141 | Hohenthann | 4561 | 66,8 | -1 | -0,0 | 0 | - | - | - | 1688 | 24,7 | 0 | 0,0 |
| 145 | 223 Kröning | 2380 | 60,1 | -6 | -0,3 | - | - | - | - | 1234 | 31,2 | -1 | -0,1 |
| 146 | Kumhausen | 2436 | 65,8 | -10 | -0,4 | 1 | 0 | - | - | 863 | 23,3 | 1 | 0,1 |

| Wasserfläche | | | | Flächen anderer Nutzung | | | | | | Gebiets- fläche | hiervon Siedlungs- und Verkehrsfläche | | | | Gde. Schl. Nr. |
|--------------|-------------------------|--|----|-------------------------|-------------------------|--|----|-----------------|--|--------------------|--|-------------------------|--|----|----------------------|
| insgesamt | | | | insgesamt | | | | darunter Unland | | | | | | | |
| Fläche | Anteil von Sp. 49 | Veränderung 2010 gegenüber 2009 | | Fläche | Anteil von Sp. 49 | Veränderung 2010 gegenüber 2009 | | Fläche | Verän- derung 2010 gegenüber 2009 | | Fläche | Anteil von Sp. 49 | Veränderung 2010 gegenüber 2009 | | |
| ha | % | ha | % | ha | % | ha | % | ha | | | | % | ha | % | |
| 39 | 40 | 41 | 42 | 43 | 44 | 45 | 46 | 47 | 48 | 49 | 50 | 51 | 52 | 53 | |

| | | | | | | | | | | | | | | | |
|------|-----|----|------|-----|-----|----|-------|-----|----|--------|-------|------|-----|------|-----|
| 37 | 0,7 | 0 | 0,5 | 18 | 0,3 | 1 | 5,2 | 12 | 1 | 5466 | 504 | 9,2 | 4 | 0,8 | |
| 69 | 1,7 | -0 | -0,1 | 46 | 1,1 | 0 | 0,3 | 8 | 0 | 4014 | 444 | 11,1 | 2 | 0,4 | |
| | | | | | | | | | | | | | | | |
| 40 | 0,7 | -0 | -0,1 | 14 | 0,2 | -0 | -1,9 | 9 | -0 | 6029 | 843 | 14,0 | 4 | 0,5 | 111 |
| 45 | 1,1 | - | - | 3 | 0,1 | - | - | 2 | - | 3995 | 299 | 7,5 | 1 | 0,3 | 113 |
| 4 | 0,1 | 0 | 5,9 | 2 | 0,1 | - | - | 1 | - | 3148 | 168 | 5,3 | 5 | 2,9 | 115 |
| 240 | 4,3 | 0 | 0,1 | 32 | 0,6 | 0 | 0,8 | 17 | 0 | 5529 | 723 | 13,1 | 2 | 0,2 | 116 |
| 20 | 1,4 | - | - | 9 | 0,6 | - | - | 1 | - | 1420 | 166 | 11,7 | 1 | 0,4 | 119 |
| 71 | 4,1 | - | - | 5 | 0,3 | - | - | 0 | - | 1735 | 123 | 7,1 | -0 | -0,1 | 121 |
| 24 | 0,7 | -0 | -0,2 | 7 | 0,2 | - | - | 3 | - | 3462 | 349 | 10,1 | 2 | 0,7 | 125 |
| 13 | 0,5 | - | - | 1 | 0,0 | - | - | 1 | - | 2509 | 192 | 7,6 | -0 | -0,0 | 127 |
| 0 | 0,0 | 0 | 20,0 | 2 | 0,1 | - | - | 0 | - | 2308 | 225 | 9,8 | 3 | 1,5 | 133 |
| 274 | 3,6 | 17 | 6,7 | 67 | 0,9 | 1 | 1,5 | 29 | 1 | 7676 | 1106 | 14,4 | -15 | -1,3 | 137 |
| 11 | 0,7 | 0 | 1,2 | 4 | 0,2 | - | - | 2 | - | 1649 | 168 | 10,2 | 2 | 1,5 | 139 |
| 32 | 0,6 | - | - | 9 | 0,2 | - | - | 4 | - | 5667 | 552 | 9,7 | 2 | 0,3 | 141 |
| 41 | 0,7 | 1 | 1,4 | 16 | 0,3 | -3 | -17,4 | 12 | - | 6159 | 891 | 14,5 | 12 | 1,4 | 147 |
| 353 | 3,8 | -0 | -0,0 | 99 | 1,1 | - | - | 38 | - | 9356 | 1320 | 14,1 | 10 | 0,7 | 152 |
| 1 | 0,1 | - | - | 4 | 0,3 | - | - | 4 | - | 1378 | 165 | 11,9 | 0 | 0,2 | 159 |
| 30 | 0,9 | 0 | 0,4 | 4 | 0,1 | 0 | 1,0 | 4 | 0 | 3265 | 338 | 10,4 | 1 | 0,2 | 163 |
| 253 | 2,5 | -0 | -0,0 | 39 | 0,4 | - | - | 22 | - | 10045 | 832 | 8,3 | 2 | 0,3 | 164 |
| 33 | 0,6 | 0 | 0,3 | 9 | 0,2 | - | - | 5 | - | 5417 | 508 | 9,4 | 2 | 0,4 | 165 |
| 95 | 2,2 | 1 | 1,0 | 12 | 0,3 | 0 | 0,7 | 6 | 0 | 4403 | 497 | 11,3 | 19 | 3,9 | 166 |
| 35 | 1,4 | - | - | 18 | 0,7 | 0 | 1,0 | 1 | - | 2557 | 390 | 15,2 | 1 | 0,2 | 172 |
| 10 | 0,6 | - | - | 1 | 0,1 | - | - | 1 | - | 1709 | 134 | 7,9 | 0 | 0,1 | 175 |
| 13 | 1,3 | - | - | 12 | 1,2 | - | - | 2 | - | 1015 | 185 | 18,2 | 0 | 0,0 | 177 |
| 5 | 0,2 | - | - | 5 | 0,2 | - | - | 4 | - | 2924 | 221 | 7,6 | 6 | 2,7 | 178 |
| 13 | 0,7 | - | - | 9 | 0,5 | - | - | 1 | - | 1816 | 187 | 10,3 | -0 | -0,0 | 181 |
| 3 | 0,0 | - | - | - | - | - | - | - | - | 11454 | 173 | 1,5 | - | - | 444 |
| 1661 | 1,6 | 20 | 1,2 | 383 | 0,4 | -2 | -0,6 | 168 | 1 | 106628 | 10753 | 10,1 | 60 | 0,6 | |
| | | | | | | | | | | | | | | | |
| 71 | 1,8 | 0 | 0,0 | 6 | 0,2 | - | - | 1 | - | 4043 | 348 | 8,6 | 3 | 0,9 | |
| 105 | 1,7 | 1 | 0,9 | 13 | 0,2 | 0 | 0,7 | 7 | 0 | 6112 | 631 | 10,3 | 19 | 3,1 | |
| 69 | 0,6 | -0 | -0,1 | 18 | 0,2 | - | - | 7 | - | 11638 | 1093 | 9,4 | 4 | 0,4 | |
| 93 | 1,1 | 0 | 0,2 | 51 | 0,6 | 0 | 0,4 | 6 | - | 8459 | 1096 | 13,0 | 4 | 0,3 | |
| 85 | 0,6 | 0 | 0,4 | 14 | 0,1 | 0 | 0,3 | 12 | 0 | 13332 | 1025 | 7,7 | 12 | 1,2 | |
| | | | | | | | | | | | | | | | |
| 16 | 0,3 | -0 | -0,1 | 19 | 0,4 | -0 | -0,7 | 9 | -0 | 4784 | 432 | 9,0 | 8 | 1,8 | 111 |
| 29 | 0,8 | -1 | -3,0 | 2 | 0,0 | -0 | -15,9 | 2 | -0 | 3801 | 260 | 6,8 | 4 | 1,4 | 112 |
| 21 | 0,9 | 0 | 0,9 | 13 | 0,6 | - | - | 8 | - | 2300 | 498 | 21,6 | 7 | 1,4 | 113 |
| 10 | 0,4 | 0 | 0,5 | 5 | 0,2 | - | - | 1 | - | 2429 | 177 | 7,3 | 6 | 3,4 | 114 |
| 17 | 1,0 | - | - | 1 | 0,0 | - | - | 0 | - | 1676 | 112 | 6,7 | 1 | 0,8 | 118 |
| 5 | 0,2 | -0 | -0,2 | 6 | 0,2 | - | - | 3 | - | 2542 | 202 | 7,9 | 4 | 1,8 | 119 |
| 35 | 0,6 | -0 | -0,1 | 7 | 0,1 | - | - | 4 | - | 6200 | 637 | 10,3 | 1 | 0,1 | 120 |
| 18 | 0,7 | -0 | -0,6 | 5 | 0,2 | 0 | 2,8 | 3 | 0 | 2673 | 260 | 9,7 | 3 | 1,0 | 121 |
| 238 | 7,9 | -0 | -0,0 | 4 | 0,1 | 0 | 1,8 | 3 | 0 | 3014 | 332 | 11,0 | 2 | 0,5 | 124 |
| 67 | 1,8 | -0 | -0,0 | 13 | 0,3 | -0 | -0,2 | 7 | -0 | 3717 | 677 | 18,2 | 6 | 0,8 | 126 |
| 14 | 0,2 | 0 | 0,1 | 10 | 0,2 | 3 | 45,5 | 7 | 3 | 5703 | 586 | 10,3 | 5 | 0,8 | 127 |
| 342 | 4,1 | -2 | -0,6 | 79 | 0,9 | -0 | -0,0 | 63 | -0 | 8361 | 1054 | 12,6 | 13 | 1,2 | 128 |
| 19 | 0,9 | - | - | 6 | 0,3 | - | - | 3 | - | 2096 | 259 | 12,4 | 3 | 1,3 | 132 |
| 21 | 0,3 | 0 | 0,0 | 7 | 0,1 | 2 | 37,1 | 5 | - | 6250 | 533 | 8,5 | 8 | 1,5 | 134 |
| 22 | 1,3 | - | - | 2 | 0,1 | - | - | 0 | - | 1702 | 174 | 10,2 | 1 | 0,6 | 135 |
| 34 | 0,5 | - | - | 4 | 0,1 | -0 | -1,2 | 4 | -0 | 6833 | 531 | 7,8 | 1 | 0,2 | 141 |
| 15 | 0,4 | -0 | -0,4 | 1 | 0,0 | - | - | 1 | - | 3960 | 300 | 7,6 | 6 | 2,1 | 145 |
| 11 | 0,3 | - | - | 9 | 0,2 | 1 | 9,1 | 6 | -0 | 3705 | 382 | 10,3 | 8 | 2,3 | 146 |

| Gde. Schl. Nr. | VGem. Schl. Nr. | Gebiet | Gebäude- und Freifläche | | | | | | | | Betriebsfläche | | | | | |
|----------------------------------|-----------------------|------------------------------|-------------------------|-------------------------|--|------|----------|--|--------------------|--|----------------|-------------------------|--|-------|----------------------------|--|
| | | | insgesamt | | | | darunter | | | | insgesamt | | | | darunter Abbau- land | |
| | | | | | | | Wohnen | | Gewerbe/ Industrie | | | | | | | |
| | | | Fläche | Anteil von Sp. 49 | Veränderung 2010 gegenüber 2009 | | Fläche | Verän- derung 2010 gegen- über 2009 | Fläche | Verän- derung 2010 gegen- über 2009 | Fläche | Anteil von Sp. 49 | Veränderung 2010 gegenüber 2009 | | Fläche | Verän- derung 2010 gegen- über 2009 |
| | | | | | | | | | | | | | | | | |
| 1 | 2 | 3 | 4 | 5 | 6 | 7 | 8 | 9 | 10 | 11 | 12 | 13 | 14 | | | |
| 274 Noch Lkr. Landshut | | | | | | | | | | | | | | | | |
| 153 | | Neufahrn i.NB | 225 | 5,8 | 4 | 1,9 | 80 | 0 | 30 | 2 | 5 | 0,1 | -1 | -14,9 | 3 | -1 |
| 154 | 227 | Neufraunhofen | 75 | 4,2 | 0 | 0,2 | 24 | 0 | 1 | - | 2 | 0,1 | - | - | - | - |
| 156 | | Niederaichbach | 184 | 5,4 | 3 | 1,4 | 83 | 1 | 4 | - | 14 | 0,4 | 0 | 0,3 | 1 | 0 |
| 165 | 221 | Obersüßbach | 91 | 3,8 | 1 | 1,2 | 31 | 1 | 2 | -0 | 5 | 0,2 | - | - | 2 | - |
| 172 | | Pfeffenhausen, M | 300 | 4,2 | 4 | 1,4 | 108 | 1 | 17 | 2 | 41 | 0,6 | -0 | -0,5 | 20 | - |
| 174 | 222 | Postau | 104 | 3,0 | 4 | 3,9 | 39 | 1 | 2 | 1 | 6 | 0,2 | - | - | 4 | - |
| 176 | | Rottenburg/Laaberg, St | 471 | 5,2 | 12 | 2,6 | 179 | 1 | 40 | 3 | 28 | 0,3 | -1 | -4,2 | 20 | -0 |
| 179 | 223 | Schalkham | 74 | 3,3 | 8 | 11,8 | 20 | 1 | 1 | 0 | 3 | 0,1 | - | - | - | - |
| 182 | | Tiefenbach | 169 | 6,8 | 2 | 1,4 | 91 | 1 | 4 | 0 | 19 | 0,8 | - | - | 11 | - |
| 183 | 227 | Velden, M | 304 | 6,1 | 5 | 1,6 | 125 | 1 | 16 | 0 | 7 | 0,1 | - | - | 2 | - |
| 184 | | Vilsbiburg, St | 505 | 7,3 | 13 | 2,6 | 205 | 1 | 46 | -1 | 42 | 0,6 | 1 | 3,4 | 29 | 2 |
| 185 | | Vilsheim | 121 | 5,6 | 2 | 1,9 | 53 | 1 | 2 | 0 | 2 | 0,1 | - | - | 1 | - |
| 187 | 221 | Weihmühl | 129 | 4,0 | 7 | 5,6 | 53 | 1 | 5 | 0 | 4 | 0,1 | -0 | -1,6 | 2 | - |
| 188 | 222 | Weng | 74 | 4,7 | 2 | 3,3 | 31 | 1 | 3 | 0 | 3 | 0,2 | 2 | XX | - | - |
| 191 | 222 | Wörth a.d.Isar | 129 | 26,6 | 3 | 2,1 | 50 | 0 | 14 | 0 | 18 | 3,7 | 0 | 0,1 | 0 | - |
| 193 | 227 | Wurmsham | 98 | 3,5 | 4 | 4,3 | 22 | -0 | 4 | - | 1 | 0,0 | -0 | -11,1 | 0 | -0 |
| 194 | | Bruckberg | 248 | 4,9 | 5 | 2,2 | 111 | 2 | 7 | - | 22 | 0,4 | 6 | 36,5 | 15 | 2 |
| | | Insgesamt | 7229 | 5,4 | 154 | 2,2 | 2993 | 29 | 435 | 13 | 504 | 0,4 | 2 | 0,5 | 331 | -0 |
| Dar. Verwaltungsgemeinschaft(en) | | | | | | | | | | | | | | | | |
| | | 220 Ergoldsbach | 431 | 5,2 | 7 | 1,7 | 206 | 4 | 17 | 0 | 20,8 | 0 | -1 | -6,6 | 18 | -1 |
| | | 221 Furth | 374 | 4,9 | 11 | 3,1 | 150 | 2 | 13 | -0 | 25,9 | 0 | 1 | 6,0 | 20 | 2 |
| | | 222 Wörth a.d.Isar | 306 | 5,5 | 9 | 3,0 | 119 | 2 | 20 | 1 | 26,7 | 0 | 2 | 9,2 | 4 | - |
| | | 223 Gerzen | 433 | 3,7 | 19 | 4,5 | 148 | 3 | 9 | 0 | 50,2 | 0 | -0 | -0,8 | 39 | - |
| | | 226 Altfraunhofen | 159 | 3,9 | 7 | 4,3 | 62 | 1 | 7 | 0 | 0,7 | 0 | - | - | 0 | - |
| | | 227 Velden | 476 | 5,0 | 9 | 1,9 | 171 | 1 | 21 | 0 | 9,6 | 0 | -0 | -1,2 | 3 | -0 |
| 275 Lkr. Passau | | | | | | | | | | | | | | | | |
| 111 | | Aicha vorm Wald | 148 | 7,3 | 0 | 0,3 | 54 | 1 | 25 | - | 2 | 0,1 | - | - | 1 | - |
| 112 | 232 | Aidenbach, M | 130 | 7,6 | 3 | 2,5 | 65 | 1 | 7 | 1 | 12 | 0,7 | 6 | XX | - | - |
| 114 | | Aldersbach | 279 | 6,1 | 7 | 2,8 | 121 | 2 | 32 | 0 | 58 | 1,3 | 14 | 30,9 | 35 | - |
| 116 | | Bad Füssing | 356 | 6,5 | 11 | 3,1 | 155 | 3 | 4 | 0 | 3 | 0,0 | -0 | -4,7 | 2 | - |
| 117 | 232 | Beutelsbach | 76 | 3,7 | 1 | 1,3 | 27 | 0 | 1 | 1 | 2 | 0,1 | - | - | 2 | - |
| 118 | | Breitenberg | 144 | 4,8 | 2 | 1,6 | 45 | 0 | 3 | 0 | 4 | 0,1 | - | - | 4 | - |
| 119 | | Büchlberg | 206 | 7,3 | 3 | 1,3 | 95 | 2 | 18 | -0 | 2 | 0,1 | - | - | 0 | - |
| 120 | | Eging a.See, M | 213 | 9,0 | 1 | 0,5 | 101 | 1 | 18 | 0 | 58 | 2,5 | 6 | 11,6 | 47 | - |
| 121 | | Fürstenstein | 186 | 9,7 | 3 | 1,9 | 105 | 2 | 7 | 0 | 71 | 3,7 | -1 | -0,8 | 63 | -1 |
| 122 | | Fürstentzell, M | 452 | 5,7 | 6 | 1,2 | 180 | 5 | 23 | 1 | 63 | 0,8 | 0 | 0,6 | 51 | - |
| 124 | | Bad Griesbach i.R., St | 459 | 6,5 | 7 | 1,5 | 194 | 2 | 7 | 0 | 8 | 0,1 | - | - | - | - |
| 125 | | Haarbach | 177 | 3,7 | 12 | 7,3 | 64 | 3 | 4 | 0 | 12 | 0,2 | 8 | XX | 0 | - |
| 126 | | Hauzenberg, St | 582 | 7,0 | 5 | 0,8 | 289 | 3 | 56 | 1 | 100 | 1,2 | 3 | 2,7 | 73 | 1 |
| 127 | | Hofkirchen, M | 172 | 5,3 | 5 | 2,7 | 84 | 3 | 8 | 1 | 9 | 0,3 | 0 | 1,6 | 0 | - |
| 128 | | Hutthurm, M | 300 | 8,1 | 8 | 2,6 | 142 | 3 | 26 | 1 | 8 | 0,2 | 0 | 0,1 | 1 | - |
| 130 | | Kirchham | 135 | 7,3 | 6 | 4,9 | 49 | 1 | 28 | 1 | 14 | 0,8 | 0 | 2,2 | 11 | 0 |
| 131 | | Kößlarn, M | 95 | 3,7 | 7 | 8,1 | 41 | 1 | 5 | 3 | 6 | 0,2 | 1 | 25,2 | 1 | - |
| 132 | 234 | Malching | 76 | 3,0 | 9 | 12,9 | 30 | 1 | 2 | 1 | 2 | 0,1 | -0 | -7,2 | 1 | - |
| 133 | | Neuburg a.Inn | 243 | 5,8 | 3 | 1,4 | 112 | 2 | 10 | 0 | 7 | 0,2 | 4 | 89,3 | - | - |
| 134 | | Neuhaus a.Inn | 195 | 6,3 | 5 | 2,4 | 74 | 0 | 15 | - | 3 | 0,1 | - | - | 2 | - |
| 135 | | Neukirchen vorm Wald | 147 | 6,1 | 3 | 1,9 | 66 | 0 | 6 | - | 13 | 0,5 | 11 | XX | 1 | - |
| 137 | | Obernzell, M | 163 | 9,0 | 1 | 0,8 | 78 | 1 | 17 | 0 | 5 | 0,3 | - | - | - | - |
| 138 | | Ortenburg, M | 398 | 6,6 | 8 | 2,0 | 184 | 5 | 29 | 0 | 136 | 2,2 | -0 | -0,1 | 105 | - |
| 141 | | Pocking, St | 577 | 8,4 | 19 | 3,5 | 283 | 5 | 59 | 9 | 91 | 1,3 | 4 | 4,7 | 44 | 4 |
| 143 | 234 | Rotthalmünster, M | 272 | 6,1 | 12 | 4,8 | 114 | 3 | 24 | 1 | 9 | 0,2 | -1 | -5,5 | 0 | - |
| 144 | | Ruderting | 134 | 10,3 | 1 | 0,8 | 78 | 1 | 5 | - | 2 | 0,2 | - | - | - | - |
| 145 | | Ruhstorf a.d.Rott, M | 377 | 7,3 | 8 | 2,2 | 151 | 3 | 34 | 0 | 9 | 0,2 | 4 | 71,4 | 3 | - |
| 146 | | Salzweg | 260 | 8,2 | 2 | 0,8 | 150 | 2 | 17 | 0 | 19 | 0,6 | - | - | 16 | - |
| 148 | | Sonnen | 93 | 5,7 | 1 | 0,8 | 34 | 0 | 5 | 0 | 20 | 1,2 | - | - | 17 | - |
| 149 | | Tettenweis | 116 | 4,0 | 5 | 4,1 | 38 | 1 | 2 | - | - | - | - | - | - | - |
| 150 | | Thymnau | 238 | 7,1 | 4 | 1,8 | 104 | 2 | 30 | - | 7 | 0,2 | 3 | 77,8 | - | - |

| Erholungsfläche | | | | | | Verkehrsfläche | | | | | | Gde. Schl. Nr. |
|-----------------|-------------------------|--|----|-------------------------|--|----------------|-------------------------|--|----|-----------------------------------|--|----------------------|
| insgesamt | | | | darunter Grünanlagen | | insgesamt | | | | darunter Straßen, Wege, Plätze | | |
| Fläche | Anteil von Sp. 49 | Veränderung 2010 gegenüber 2009 | | Flächen | Veränderung 2010 gegenüber 2009 | Fläche | Anteil von Sp. 49 | Veränderung 2010 gegenüber 2009 | | Fläche | Veränderung 2010 gegenüber 2009 | |
| ha | % | ha | % | ha | | ha | % | ha | % | ha | | |
| 15 | 16 | 17 | 18 | 19 | 20 | 21 | 22 | 23 | 24 | 25 | 26 | |

| | | | | | | | | | | | | |
|-----|-----|----|------|----|----|------|------|----|------|------|----|-----|
| 10 | 0,3 | - | - | 4 | - | 174 | 4,5 | -0 | -0,0 | 163 | -0 | 153 |
| 3 | 0,2 | - | - | 0 | - | 66 | 3,7 | 0 | 0,2 | 66 | 0 | 154 |
| 9 | 0,3 | 0 | 2,5 | 3 | 0 | 132 | 3,9 | 0 | 0,3 | 126 | 0 | 156 |
| 3 | 0,1 | -0 | -1,8 | 0 | - | 86 | 3,7 | 0 | 0,0 | 86 | 0 | 165 |
| 11 | 0,2 | - | - | 3 | - | 290 | 4,0 | - | - | 287 | 5 | 172 |
| 2 | 0,1 | 0 | 10,2 | 0 | 0 | 138 | 4,0 | 0 | 0,0 | 138 | 0 | 174 |
| 17 | 0,2 | 3 | 22,1 | 2 | 0 | 435 | 4,8 | 1 | 0,1 | 434 | 1 | 176 |
| 1 | 0,0 | - | - | 0 | - | 77 | 3,4 | 0 | 0,1 | 77 | 0 | 179 |
| 5 | 0,2 | - | - | 2 | - | 104 | 4,2 | 0 | 0,2 | 104 | 0 | 182 |
| 22 | 0,4 | - | - | 2 | - | 188 | 3,8 | - | - | 187 | - | 183 |
| 14 | 0,2 | -0 | -3,1 | 5 | - | 306 | 4,4 | 1 | 0,3 | 284 | 1 | 184 |
| 2 | 0,1 | - | - | 1 | - | 93 | 4,3 | 0 | 0,3 | 93 | 0 | 185 |
| 3 | 0,1 | -0 | -0,6 | 0 | - | 147 | 4,6 | 0 | 0,0 | 136 | - | 187 |
| 3 | 0,2 | - | - | 0 | - | 69 | 4,4 | -0 | -0,2 | 69 | -0 | 188 |
| 31 | 6,3 | -0 | -0,0 | 3 | -0 | 60 | 12,5 | 0 | 0,0 | 53 | 0 | 191 |
| 1 | 0,0 | 0 | 3,5 | 0 | 0 | 78 | 2,8 | 1 | 0,9 | 78 | 1 | 193 |
| 8 | 0,2 | -0 | -0,7 | 1 | -0 | 176 | 3,5 | 0 | 0,2 | 157 | 0 | 194 |
| 293 | 0,2 | 5 | 1,6 | 86 | 0 | 5870 | 4,4 | 13 | 0,2 | 5636 | 17 | |

| | | | | | | | | | | | | |
|----|-----|----|------|---|---|-----|-----|----|------|-----|----|--|
| 16 | 0,2 | 1 | 3,8 | 5 | - | 334 | 4,1 | 1 | 0,3 | 312 | 1 | |
| 12 | 0,2 | -0 | -0,6 | 2 | - | 330 | 4,3 | 0 | 0,0 | 317 | 0 | |
| 36 | 0,6 | 0 | 0,5 | 4 | 0 | 268 | 4,8 | -0 | -0,0 | 261 | -0 | |
| 14 | 0,1 | - | - | 3 | - | 430 | 3,7 | 0 | 0,1 | 430 | 0 | |
| 8 | 0,2 | - | - | 2 | - | 121 | 2,9 | 0 | 0,2 | 121 | 0 | |
| 26 | 0,3 | 0 | 0,2 | 2 | 0 | 332 | 3,5 | 1 | 0,2 | 331 | 1 | |

| | | | | | | | | | | | | |
|-----|-----|----|------|----|----|-----|-----|----|------|-----|----|-----|
| 4 | 0,2 | -0 | -1,0 | 1 | -0 | 128 | 6,3 | 0 | 0,2 | 125 | 0 | 111 |
| 8 | 0,5 | 0 | 1,2 | 6 | 0 | 60 | 3,5 | 0 | 0,1 | 60 | 0 | 112 |
| 12 | 0,3 | 0 | 1,9 | 3 | - | 194 | 4,2 | 0 | 0,0 | 194 | 0 | 114 |
| 102 | 1,8 | -4 | -3,8 | 36 | 0 | 220 | 4,0 | 1 | 0,3 | 219 | 1 | 116 |
| 3 | 0,1 | - | - | 1 | - | 88 | 4,3 | - | - | 88 | - | 117 |
| 4 | 0,1 | - | - | 1 | - | 125 | 4,2 | - | - | 125 | - | 118 |
| 4 | 0,1 | 0 | 8,1 | 2 | - | 124 | 4,4 | - | - | 123 | - | 119 |
| 13 | 0,6 | - | - | 1 | - | 139 | 5,9 | 0 | 0,0 | 137 | 0 | 120 |
| 5 | 0,3 | - | - | 1 | - | 116 | 6,0 | 0 | 0,0 | 116 | 0 | 121 |
| 102 | 1,3 | -1 | -0,9 | 7 | -1 | 279 | 3,5 | 1 | 0,4 | 258 | 1 | 122 |
| 108 | 1,5 | -0 | -0,1 | 28 | -0 | 305 | 4,3 | -0 | -0,1 | 303 | -0 | 124 |
| 149 | 3,1 | 1 | 0,4 | 1 | -0 | 130 | 2,7 | 1 | 0,7 | 130 | 1 | 125 |
| 33 | 0,4 | - | - | 18 | - | 408 | 4,9 | -0 | -0,0 | 383 | -0 | 126 |
| 10 | 0,3 | -0 | -0,1 | 2 | -0 | 147 | 4,5 | -0 | -0,1 | 147 | -0 | 127 |
| 11 | 0,3 | - | - | 3 | - | 242 | 6,5 | -0 | -0,0 | 212 | -0 | 128 |
| 44 | 2,4 | 0 | 0,7 | 4 | - | 78 | 4,2 | -0 | -0,4 | 78 | 0 | 130 |
| 3 | 0,1 | - | - | 0 | - | 68 | 2,7 | 0 | 0,4 | 68 | 0 | 131 |
| 5 | 0,2 | - | - | 1 | - | 84 | 3,3 | -0 | -0,1 | 83 | -0 | 132 |
| 7 | 0,2 | - | - | 3 | - | 204 | 4,9 | 0 | 0,1 | 188 | 0 | 133 |
| 11 | 0,4 | - | - | 4 | - | 181 | 5,8 | 0 | 0,0 | 181 | 0 | 134 |
| 7 | 0,3 | - | - | 1 | - | 171 | 7,0 | 3 | 1,9 | 170 | 3 | 135 |
| 4 | 0,2 | 1 | 43,5 | 2 | 1 | 119 | 6,6 | 0 | 0,1 | 95 | 0 | 137 |
| 19 | 0,3 | -0 | -0,3 | 5 | -0 | 280 | 4,6 | -0 | -0,1 | 276 | -0 | 138 |
| 45 | 0,6 | 2 | 4,9 | 19 | 1 | 323 | 4,7 | 1 | 0,3 | 297 | 1 | 141 |
| 42 | 1,0 | 3 | 9,0 | 5 | -0 | 160 | 3,6 | 0 | 0,2 | 145 | 0 | 143 |
| 9 | 0,7 | -0 | -0,4 | 5 | -0 | 86 | 6,6 | 0 | 0,0 | 81 | -0 | 144 |
| 4 | 0,1 | 0 | 1,6 | 1 | 0 | 261 | 5,1 | 0 | 0,2 | 250 | 0 | 145 |
| 6 | 0,2 | 0 | 4,5 | 2 | -0 | 140 | 4,4 | 0 | 0,1 | 140 | 0 | 146 |
| 3 | 0,2 | - | - | 0 | - | 74 | 4,5 | 2 | 2,5 | 68 | - | 148 |
| 3 | 0,1 | 2 | XX | 1 | -0 | 111 | 3,9 | 0 | 0,0 | 111 | 0 | 149 |
| 59 | 1,8 | -1 | -1,8 | 4 | -1 | 136 | 4,0 | 0 | 0,3 | 121 | 0 | 150 |

| Gde. Schl. Nr. | VGem. Schl. Nr. | Gebiet | Landwirtschaftsfläche | | | | | | | | Waldfläche | | | |
|----------------------------------|-----------------------|------------------------------|-----------------------|-------------------------|--|------|----------|--|--------|--|------------|-------------------------|--|------|
| | | | insgesamt | | | | darunter | | | | insgesamt | | | |
| | | | | | | | Moor | | Heide | | | | | |
| | | | Fläche | Anteil von Sp. 49 | Veränderung 2010 gegenüber 2009 | | Fläche | Veränderung 2010 gegenüber 2009 | Fläche | Veränderung 2010 gegenüber 2009 | Fläche | Anteil von Sp. 49 | Veränderung 2010 gegenüber 2009 | |
| | | | | | | | | | | | | | | |
| ha | % | ha | % | ha | | | | ha | % | ha | % | | | |
| 27 | 28 | 29 | 30 | 31 | 32 | 33 | 34 | 35 | 36 | 37 | 38 | | | |
| 274 Noch Lkr. Landshut | | | | | | | | | | | | | | |
| 153 | | Neufahrn i.NB | 2570 | 66,3 | -3 | -0,1 | 1 | - | 1 | - | 856 | 22,1 | 0 | 0,0 |
| 154 | 227 | Neufraunhofen | 1335 | 74,4 | -0 | -0,0 | 1 | - | - | - | 299 | 16,6 | 0 | 0,0 |
| 156 | | Niederaichbach | 2003 | 58,8 | -4 | -0,2 | - | - | 1 | - | 946 | 27,8 | 0 | 0,0 |
| 165 | 221 | Obersüßbach | 1837 | 77,9 | -1 | -0,1 | 0 | - | 0 | - | 322 | 13,6 | 0 | 0,0 |
| 172 | | Pfeffenhausen, M | 4512 | 62,8 | -4 | -0,1 | 6 | - | 0 | - | 1988 | 27,7 | -0 | -0,0 |
| 174 | 222 | Postau | 2309 | 66,3 | -3 | -0,1 | 0 | - | - | - | 883 | 25,4 | -0 | -0,0 |
| 176 | | Rottenburg/Laaberg, St | 5675 | 63,0 | -14 | -0,3 | 1 | - | 2 | - | 2306 | 25,6 | 1 | 0,0 |
| 179 | 223 | Schalkham | 1615 | 71,1 | -8 | -0,5 | - | - | - | - | 476 | 21,0 | -0 | -0,1 |
| 182 | | Tiefenbach | 1687 | 68,2 | -2 | -0,1 | - | - | - | - | 463 | 18,7 | - | - |
| 183 | 227 | Velden, M | 3783 | 76,5 | -6 | -0,2 | 0 | - | - | - | 586 | 11,8 | 2 | 0,3 |
| 184 | | Vilsbiburg, St | 4912 | 71,3 | -19 | -0,4 | 0 | - | - | - | 1044 | 15,2 | 4 | 0,4 |
| 185 | | Vilsheim | 1717 | 79,0 | -3 | -0,2 | - | - | - | - | 223 | 10,3 | 0 | 0,0 |
| 187 | 221 | Weihmühl | 2277 | 70,8 | -7 | -0,3 | 0 | - | 0 | - | 639 | 19,9 | 0 | 0,1 |
| 188 | 222 | Weng | 1043 | 66,7 | -4 | -0,4 | - | - | - | - | 354 | 22,6 | -0 | -0,0 |
| 191 | 222 | Wörth a.d.Isar | 235 | 48,6 | -3 | -1,3 | - | - | - | - | 3 | 0,6 | 0 | 18,5 |
| 193 | 227 | Wurmsham | 2268 | 80,6 | -5 | -0,2 | - | - | - | - | 359 | 12,7 | 1 | 0,2 |
| 194 | | Bruckberg | 2990 | 58,5 | -11 | -0,4 | - | - | 0 | -0 | 1569 | 30,7 | 0 | 0,0 |
| | | Ins-gesamt | 89244 | 66,2 | -186 | -0,2 | 20 | 0 | 11 | -0 | 29846 | 22,1 | 8 | 0,0 |
| Dar. Verwaltungsgemeinschaft(en) | | | | | | | | | | | | | | |
| | | 220 Ergoldsbach | 5316 | 64,5 | -11 | -0,2 | - | - | - | - | 2092 | 25,4 | 0 | 0,0 |
| | | 221 Furth | 5578 | 72,7 | -13 | -0,2 | 1 | - | 2 | - | 1296 | 16,9 | 0 | 0,0 |
| | | 222 Wörth a.d.Isar | 3587 | 64,9 | -11 | -0,3 | 0 | - | - | - | 1240 | 22,4 | 0 | 0,0 |
| | | 223 Gerzen | 7580 | 64,6 | -19 | -0,2 | - | - | 0 | - | 3131 | 26,7 | -2 | -0,1 |
| | | 226 Altfraunhofen | 3149 | 76,7 | -7 | -0,2 | 6 | - | - | - | 635 | 15,5 | 0 | 0,0 |
| | | 227 Velden | 7386 | 77,3 | -12 | -0,2 | 1 | - | - | - | 1243 | 13,0 | 2 | 0,2 |
| 275 Lkr. Passau | | | | | | | | | | | | | | |
| 111 | | Aicha vorm Wald | 1051 | 51,7 | -0 | -0,0 | 2 | - | 0 | - | 666 | 32,8 | -0 | -0,0 |
| 112 | 232 | Aidenbach, M | 1140 | 66,6 | -10 | -0,8 | 1 | - | - | - | 351 | 20,5 | 0 | 0,1 |
| 114 | | Aldersbach | 3020 | 65,9 | -23 | -0,7 | - | - | 0 | - | 906 | 19,8 | 1 | 0,1 |
| 116 | | Bad Füssing | 3248 | 59,0 | -8 | -0,3 | 2 | - | 1 | - | 1163 | 21,1 | 1 | 0,1 |
| 117 | 232 | Beutelsbach | 1531 | 75,1 | -1 | -0,1 | 1 | - | 1 | - | 327 | 16,0 | 0 | 0,1 |
| 118 | | Breitenberg | 1955 | 65,5 | -2 | -0,1 | 1 | - | - | - | 731 | 24,5 | -0 | -0,0 |
| 119 | | Büchlberg | 1640 | 58,4 | -5 | -0,3 | 3 | -0 | 1 | - | 799 | 28,4 | 3 | 0,3 |
| 120 | | Eging a.See, M | 1011 | 42,7 | -9 | -0,9 | 5 | - | 0 | - | 873 | 36,9 | 2 | 0,2 |
| 121 | | Fürstenstein | 741 | 38,4 | -5 | -0,6 | 0 | - | - | - | 781 | 40,5 | 1 | 0,2 |
| 122 | | Fürstzenzell, M | 4827 | 60,8 | -7 | -0,1 | 5 | - | - | - | 2176 | 27,4 | 1 | 0,0 |
| 124 | | Bad Griesbach i.R., St | 4507 | 64,2 | -6 | -0,1 | 1 | - | 0 | - | 1566 | 22,3 | 0 | 0,0 |
| 125 | | Haarbach | 2904 | 60,9 | -22 | -0,8 | 5 | 0 | - | - | 1379 | 28,9 | 1 | 0,1 |
| 126 | | Hauzenberg, St | 3276 | 39,6 | -9 | -0,3 | 12 | - | 1 | - | 3827 | 46,2 | 1 | 0,0 |
| 127 | | Hofkirchen, M | 1840 | 56,2 | -6 | -0,3 | 1 | - | 2 | - | 982 | 30,0 | 2 | 0,2 |
| 128 | | Hutthurm, M | 2013 | 54,1 | -9 | -0,5 | - | - | 0 | - | 1072 | 28,8 | 1 | 0,1 |
| 130 | | Kirchham | 1335 | 72,3 | -6 | -0,5 | - | - | - | - | 213 | 11,5 | -0 | -0,1 |
| 131 | | Kößlarn, M | 1429 | 56,1 | -9 | -0,7 | - | - | 1 | - | 942 | 36,9 | 1 | 0,1 |
| 132 | 234 | Malching | 1750 | 69,3 | -8 | -0,5 | - | - | 1 | -1 | 563 | 22,3 | -0 | -0,0 |
| 133 | | Neuburg a.Inn | 1809 | 43,3 | -7 | -0,4 | - | - | - | - | 1806 | 43,3 | -0 | -0,0 |
| 134 | | Neuhaus a.Inn | 2112 | 68,0 | -4 | -0,2 | 0 | - | - | - | 300 | 9,7 | -0 | -0,1 |
| 135 | | Neukirchen vorm Wald | 1422 | 58,5 | -19 | -1,3 | 1 | - | - | - | 649 | 26,7 | 0 | 0,0 |
| 137 | | Obernzell, M | 625 | 34,3 | -3 | -0,5 | - | - | - | - | 747 | 41,1 | 1 | 0,1 |
| 138 | | Ortenburg, M | 4022 | 66,2 | -8 | -0,2 | 2 | - | 1 | -1 | 1146 | 18,9 | 1 | 0,1 |
| 141 | | Pocking, St | 5149 | 74,8 | -22 | -0,4 | - | - | - | - | 475 | 6,9 | -4 | -0,9 |
| 143 | 234 | Rotthalmünster, M | 3487 | 78,3 | -16 | -0,5 | 1 | - | - | - | 446 | 10,0 | 2 | 0,4 |
| 144 | | Ruderting | 679 | 52,4 | -1 | -0,2 | 1 | - | 0 | - | 369 | 28,5 | 0 | 0,0 |
| 145 | | Ruhstorf a.d.Rott, M | 3944 | 76,6 | -13 | -0,3 | 0 | - | 1 | - | 442 | 8,6 | 1 | 0,1 |
| 146 | | Salzweg | 1589 | 49,8 | -2 | -0,2 | 0 | - | - | - | 1119 | 35,0 | 0 | 0,0 |
| 148 | | Sonnen | 827 | 50,1 | -2 | -0,3 | 1 | - | - | - | 627 | 38,0 | -0 | -0,0 |
| 149 | | Tettenweis | 2354 | 82,0 | -8 | -0,3 | - | - | - | - | 230 | 8,0 | 1 | 0,6 |
| 150 | | Thyrnau | 1614 | 47,9 | -7 | -0,4 | - | - | - | - | 1237 | 36,7 | 1 | 0,1 |

| Wasserfläche | | | | Flächen anderer Nutzung | | | | | | Gebiets- fläche | hiervon Siedlungs- und Verkehrsfläche | | | | Gde. Schl. Nr. |
|--------------|-------------------------|--|----|-------------------------|-------------------------|--|----|-----------------|--|--------------------|--|-------------------------|--|----|----------------------|
| insgesamt | | | | insgesamt | | | | darunter Unland | | | | | | | |
| Fläche | Anteil von Sp. 49 | Veränderung 2010 gegenüber 2009 | | Fläche | Anteil von Sp. 49 | Veränderung 2010 gegenüber 2009 | | Fläche | Verän- derung 2010 gegenüber 2009 | | Fläche | Anteil von Sp. 49 | Veränderung 2010 gegenüber 2009 | | |
| ha | % | ha | % | ha | % | ha | % | ha | | | | % | ha | % | |
| 39 | 40 | 41 | 42 | 43 | 44 | 45 | 46 | 47 | 48 | 49 | 50 | 51 | 52 | 53 | |

| | | | | | | | | | | | | | | | |
|------|-----|----|------|-----|-----|----|------|-----|----|--------|-------|------|-----|-----|-----|
| 34 | 0,9 | - | - | 2 | 0,0 | -0 | -8,7 | 2 | -0 | 3875 | 411 | 10,6 | 4 | 1,0 | 153 |
| 14 | 0,8 | -0 | -0,3 | 1 | 0,1 | - | - | 1 | - | 1795 | 145 | 8,1 | 0 | 0,2 | 154 |
| 92 | 2,7 | - | - | 28 | 0,8 | - | - | 9 | - | 3408 | 338 | 9,9 | 3 | 0,9 | 156 |
| 10 | 0,4 | - | - | 5 | 0,2 | - | - | 4 | - | 2360 | 183 | 7,8 | 1 | 0,6 | 165 |
| 32 | 0,4 | - | - | 6 | 0,1 | - | - | 5 | - | 7179 | 623 | 8,7 | 4 | 0,6 | 172 |
| 32 | 0,9 | - | - | 10 | 0,3 | -1 | -4,9 | 7 | -0 | 3484 | 247 | 7,1 | 4 | 1,7 | 174 |
| 59 | 0,7 | 0 | 0,1 | 22 | 0,2 | -1 | -5,1 | 18 | -1 | 9012 | 932 | 10,3 | 14 | 1,6 | 176 |
| 22 | 1,0 | -0 | -0,1 | 3 | 0,1 | -0 | -3,1 | 3 | -0 | 2270 | 154 | 6,8 | 8 | 5,3 | 179 |
| 20 | 0,8 | 0 | 0,3 | 6 | 0,2 | -1 | -8,9 | 4 | - | 2472 | 286 | 11,6 | 2 | 0,9 | 182 |
| 52 | 1,0 | 0 | 0,1 | 3 | 0,1 | -0 | -2,7 | 1 | -0 | 4944 | 520 | 10,5 | 5 | 0,9 | 183 |
| 54 | 0,8 | 0 | 0,3 | 9 | 0,1 | 0 | 0,6 | 5 | 0 | 6886 | 840 | 12,2 | 13 | 1,5 | 184 |
| 12 | 0,6 | 0 | 0,7 | 2 | 0,1 | -0 | -0,4 | 2 | -0 | 2172 | 218 | 10,0 | 3 | 1,2 | 185 |
| 16 | 0,5 | 0 | 0,5 | 1 | 0,0 | -0 | -5,0 | 0 | -0 | 3218 | 282 | 8,8 | 7 | 2,5 | 187 |
| 14 | 0,9 | 0 | 0,4 | 3 | 0,2 | - | - | 0 | - | 1562 | 149 | 9,6 | 4 | 3,1 | 188 |
| 5 | 1,1 | - | - | 3 | 0,6 | - | - | 0 | - | 484 | 237 | 49,0 | 3 | 1,2 | 191 |
| 7 | 0,2 | 0 | 2,3 | 4 | 0,1 | - | - | 3 | - | 2815 | 179 | 6,4 | 5 | 2,7 | 193 |
| 72 | 1,4 | 0 | 0,0 | 27 | 0,5 | 0 | 0,1 | 24 | 0 | 5112 | 440 | 8,6 | 9 | 2,2 | 194 |
| 1480 | 1,1 | -2 | -0,2 | 328 | 0,2 | 3 | 0,9 | 214 | 1 | 134794 | 13593 | 10,1 | 174 | 1,3 | |

| | | | | | | | | | | | | | | | |
|----|-----|----|------|----|-----|----|------|----|----|-------|-----|------|----|-----|--|
| 19 | 0,2 | 0 | 0,1 | 16 | 0,2 | 3 | 24,3 | 10 | 3 | 8245 | 788 | 9,6 | 8 | 1,1 | |
| 46 | 0,6 | 0 | 0,2 | 12 | 0,2 | -0 | -0,4 | 8 | -0 | 7673 | 725 | 9,4 | 11 | 1,6 | |
| 51 | 0,9 | 0 | 0,1 | 16 | 0,3 | -1 | -3,1 | 8 | -0 | 5530 | 633 | 11,5 | 11 | 1,8 | |
| 88 | 0,8 | -1 | -1,1 | 8 | 0,1 | -0 | -4,9 | 5 | -0 | 11734 | 888 | 7,6 | 19 | 2,1 | |
| 27 | 0,6 | 0 | 0,2 | 5 | 0,1 | - | - | 1 | - | 4105 | 289 | 7,0 | 7 | 2,4 | |
| 73 | 0,8 | 0 | 0,2 | 8 | 0,1 | -0 | -0,9 | 5 | -0 | 9554 | 844 | 8,8 | 10 | 1,2 | |

| | | | | | | | | | | | | | | | |
|-----|-----|----|------|----|-----|----|------|----|----|------|------|------|----|-----|-----|
| 28 | 1,4 | 0 | 0,0 | 5 | 0,2 | - | - | 4 | - | 2033 | 282 | 13,9 | 1 | 0,2 | 111 |
| 9 | 0,5 | -0 | -1,4 | 1 | 0,1 | - | - | 1 | - | 1711 | 210 | 12,3 | 9 | 4,7 | 112 |
| 96 | 2,1 | -0 | -0,0 | 17 | 0,4 | - | - | 17 | - | 4582 | 508 | 11,1 | 22 | 4,4 | 114 |
| 379 | 6,9 | 0 | 0,0 | 37 | 0,7 | -0 | -0,4 | 6 | -0 | 5506 | 678 | 12,3 | 7 | 1,1 | 116 |
| 11 | 0,5 | -0 | -0,1 | 1 | 0,1 | - | - | 1 | - | 2039 | 167 | 8,2 | 1 | 0,6 | 117 |
| 19 | 0,6 | 0 | 0,1 | 3 | 0,1 | - | - | 3 | - | 2985 | 274 | 9,2 | 2 | 0,8 | 118 |
| 29 | 1,0 | 0 | 0,0 | 7 | 0,2 | -1 | -8,8 | 3 | -1 | 2811 | 337 | 12,0 | 3 | 0,9 | 119 |
| 38 | 1,6 | 0 | 0,1 | 19 | 0,8 | - | - | 19 | - | 2366 | 377 | 15,9 | 7 | 1,9 | 120 |
| 15 | 0,8 | 1 | 4,0 | 14 | 0,7 | -1 | -3,9 | 13 | -1 | 1930 | 315 | 16,3 | 3 | 1,1 | 121 |
| 28 | 0,4 | 0 | 0,8 | 7 | 0,1 | 0 | 5,0 | 4 | 1 | 7934 | 847 | 10,7 | 6 | 0,7 | 122 |
| 57 | 0,8 | -1 | -1,2 | 6 | 0,1 | -0 | -2,8 | 4 | -0 | 7016 | 882 | 12,6 | 6 | 0,7 | 124 |
| 14 | 0,3 | 0 | 0,3 | 6 | 0,1 | - | - | 5 | - | 4771 | 468 | 9,8 | 22 | 4,8 | 125 |
| 46 | 0,6 | 0 | 0,8 | 11 | 0,1 | 0 | 0,4 | 9 | 0 | 8282 | 1049 | 12,7 | 7 | 0,6 | 126 |
| 103 | 3,1 | -0 | -0,0 | 8 | 0,2 | - | - | 5 | - | 3271 | 340 | 10,4 | 5 | 1,4 | 127 |
| 66 | 1,8 | -0 | -0,0 | 9 | 0,3 | 0 | 2,3 | 5 | 0 | 3722 | 563 | 15,1 | 8 | 1,4 | 128 |
| 20 | 1,1 | - | - | 9 | 0,5 | -0 | -2,3 | 8 | 4 | 1848 | 261 | 14,1 | 6 | 2,5 | 130 |
| 5 | 0,2 | -0 | -0,2 | 2 | 0,1 | - | - | 2 | - | 2549 | 170 | 6,7 | 8 | 5,2 | 131 |
| 39 | 1,5 | -0 | -0,1 | 5 | 0,2 | - | - | 3 | - | 2524 | 167 | 6,6 | 9 | 5,4 | 132 |
| 95 | 2,3 | 0 | 0,0 | 4 | 0,1 | - | - | 0 | - | 4175 | 462 | 11,1 | 7 | 1,6 | 133 |
| 279 | 9,0 | 0 | 0,0 | 25 | 0,8 | -0 | -0,8 | 23 | -0 | 3107 | 389 | 12,5 | 5 | 1,2 | 134 |
| 16 | 0,7 | - | - | 5 | 0,2 | 2 | 78,0 | 5 | 2 | 2430 | 338 | 13,9 | 17 | 5,3 | 135 |
| 151 | 8,3 | -0 | -0,1 | 6 | 0,3 | -0 | -1,3 | 5 | -0 | 1820 | 292 | 16,0 | 3 | 0,9 | 137 |
| 57 | 0,9 | - | - | 15 | 0,2 | - | - | 13 | - | 6074 | 729 | 12,0 | 7 | 1,0 | 138 |
| 198 | 2,9 | 2 | 0,9 | 30 | 0,4 | -1 | -4,6 | 5 | -1 | 6888 | 993 | 14,4 | 22 | 2,3 | 141 |
| 28 | 0,6 | -0 | -0,2 | 8 | 0,2 | -1 | -8,8 | 6 | -1 | 4452 | 484 | 10,9 | 16 | 3,4 | 143 |
| 10 | 0,8 | - | - | 6 | 0,4 | - | - | 2 | - | 1296 | 232 | 17,9 | 1 | 0,4 | 144 |
| 96 | 1,9 | 0 | 0,3 | 14 | 0,3 | 0 | 0,1 | 12 | 0 | 5146 | 650 | 12,6 | 13 | 2,0 | 145 |
| 54 | 1,7 | - | - | 6 | 0,2 | -0 | -3,9 | 2 | - | 3193 | 410 | 12,8 | 2 | 0,6 | 146 |
| 5 | 0,3 | - | - | 1 | 0,0 | - | - | - | - | 1649 | 173 | 10,5 | 3 | 1,5 | 148 |
| 52 | 1,8 | -0 | -0,2 | 3 | 0,1 | - | - | 2 | - | 2869 | 231 | 8,0 | 6 | 2,9 | 149 |
| 72 | 2,1 | 0 | 0,0 | 9 | 0,3 | -0 | -1,7 | 7 | -0 | 3372 | 441 | 13,1 | 7 | 1,5 | 150 |

| Gde. Schl. Nr. | VGem. Schl. Nr. | Gebiet | Gebäude- und Freifläche | | | | | | | | Betriebsfläche | | | | | |
|----------------------------------|-----------------------|-------------------------------|-------------------------|-------------------------|--|------|----------|--|--------------------|--|----------------|-------------------------|--|-------|----------------------------|--|
| | | | insgesamt | | | | darunter | | | | insgesamt | | | | darunter Abbau- land | |
| | | | | | | | Wohnen | | Gewerbe/ Industrie | | | | | | | |
| | | | Fläche | Anteil von Sp. 49 | Veränderung 2010 gegenüber 2009 | | Fläche | Verän- derung 2010 gegen- über 2009 | Fläche | Verän- derung 2010 gegen- über 2009 | Fläche | Anteil von Sp. 49 | Veränderung 2010 gegenüber 2009 | | Fläche | Verän- derung 2010 gegen- über 2009 |
| | | | ha | % | ha | % | ha | | | | ha | % | ha | % | ha | |
| | | | 1 | 2 | 3 | 4 | 5 | 6 | 7 | 8 | 9 | 10 | 11 | 12 | 13 | 14 |
| 275 Noch Lkr. Passau | | | | | | | | | | | | | | | | |
| 151 | | Tiefenbach | 356 | 7,2 | 1 | 0,3 | 172 | 1 | 20 | 0 | 29 | 0,6 | -0 | -0,7 | 23 | - |
| 152 | 229 | Tittling, M | 205 | 9,9 | 2 | 1,1 | 102 | 1 | 15 | 0 | 45 | 2,2 | - | - | 33 | - |
| 153 | | Untergriesbach, M | 331 | 4,5 | 4 | 1,2 | 128 | 2 | 15 | 0 | 11 | 0,1 | 1 | 7,1 | 1 | - |
| 154 | | Vilshofen a.d.Donau, St | 740 | 8,6 | 9 | 1,3 | 350 | 7 | 84 | 1 | 25 | 0,3 | 0 | 0,6 | 8 | - |
| 156 | | Wegscheid, M | 343 | 4,2 | 5 | 1,5 | 119 | 2 | 18 | 0 | 7 | 0,1 | - | - | - | - |
| 159 | | Windorf, M | 231 | 4,1 | 11 | 5,0 | 109 | 3 | 7 | 3 | 8 | 0,1 | - | - | 2 | - |
| 160 | 229 | Witzmannsberg | 86 | 4,6 | 3 | 3,7 | 38 | 1 | 0 | -0 | 1 | 0,0 | - | - | - | - |
| | | Insgesamt | 9692 | 6,3 | 204 | 2,1 | 4327 | 77 | 690 | 24 | 881 | 0,6 | 63 | 7,7 | 547 | 5 |
| Dar. Verwaltungsgemeinschaft(en) | | | | | | | | | | | | | | | | |
| | 229 | Tittling | 291 | 7,4 | 5 | 1,8 | 140 | 2 | 16 | 0 | 46 | 1,2 | - | - | 33 | - |
| | 232 | Aidenbach | 206 | 5,5 | 4 | 2,0 | 92 | 2 | 9 | 1 | 15 | 0,4 | 6 | 72,2 | 2 | - |
| | 234 | Rotthalmünster | 348 | 5,0 | 21 | 6,5 | 145 | 4 | 27 | 2 | 10 | 0,2 | -1 | -5,8 | 1 | - |
| 276 Lkr. Regen | | | | | | | | | | | | | | | | |
| 111 | 238 | Achslach | 69 | 2,3 | 1 | 0,8 | 22 | 0 | 6 | -0 | 2 | 0,1 | - | - | - | - |
| 113 | | Ambruck | 112 | 3,0 | 3 | 2,7 | 50 | 2 | 4 | - | 2 | 0,1 | - | - | 0 | - |
| 115 | | Bayerisch Eisenstein | 74 | 1,6 | 2 | 3,0 | 41 | 1 | 7 | 0 | 4 | 0,1 | - | - | - | - |
| 116 | | Bischofsmais | 157 | 3,4 | 2 | 1,2 | 76 | 2 | 6 | - | 9 | 0,2 | - | - | 4 | - |
| 117 | | Bodenmais, M | 158 | 3,5 | 2 | 1,4 | 88 | 2 | 14 | -0 | 5 | 0,1 | 1 | 29,3 | - | - |
| 118 | | Böbrach | 72 | 2,6 | 2 | 2,2 | 40 | 1 | 2 | 2 | 1 | 0,0 | - | - | - | - |
| 120 | | Drachselsried | 124 | 3,0 | 7 | 6,1 | 64 | 2 | 8 | 2 | 6 | 0,1 | -1 | -15,8 | 2 | - |
| 121 | | Frauenau | 139 | 2,3 | 3 | 2,3 | 74 | 2 | 10 | 0 | 7 | 0,1 | 0 | 0,4 | - | - |
| 122 | | Geiersthal | 116 | 5,2 | 5 | 4,3 | 53 | 0 | 6 | 1 | 9 | 0,4 | 0 | 0,5 | 3 | - |
| 123 | 238 | Gotteszell | 55 | 6,0 | 2 | 2,9 | 27 | 1 | 5 | - | 3 | 0,3 | - | - | - | - |
| 126 | | Kirchberg i.Wald | 195 | 4,0 | 3 | 1,7 | 91 | 1 | 7 | 0 | 4 | 0,1 | - | - | 2 | - |
| 127 | | Kirchdorf i.Wald | 105 | 3,4 | 3 | 2,8 | 52 | 1 | 6 | - | 5 | 0,2 | - | - | 4 | - |
| 128 | | Kollnburg | 150 | 2,5 | 10 | 7,1 | 52 | 3 | 8 | 0 | 6 | 0,1 | - | - | 1 | - |
| 129 | | Langdorf | 84 | 2,4 | 4 | 5,3 | 41 | 1 | 3 | 1 | 2 | 0,1 | - | - | 0 | - |
| 130 | | Lindberg | 125 | 1,1 | 2 | 1,6 | 74 | 1 | 3 | - | 11 | 0,1 | - | - | - | - |
| 134 | | Patersdorf | 83 | 4,9 | 2 | 2,3 | 44 | 1 | 8 | -0 | 54 | 3,2 | -0 | -0,0 | 30 | -0 |
| 135 | | Prackenbach | 144 | 3,6 | 7 | 5,5 | 61 | 2 | 5 | 0 | 11 | 0,3 | 3 | 35,9 | 8 | 3 |
| 138 | | Regen, St | 487 | 7,5 | 10 | 2,1 | 234 | 2 | 42 | 0 | 18 | 0,3 | -1 | -3,7 | 4 | - |
| 139 | | Rinchnach | 149 | 3,7 | 1 | 0,7 | 70 | 0 | 12 | - | 8 | 0,2 | - | - | 6 | - |
| 142 | 238 | Ruhmannsfelden, M | 72 | 12,3 | 1 | 2,0 | 36 | 0 | 8 | -0 | 4 | 0,7 | - | - | 1 | - |
| 143 | | Teisnach, M | 127 | 4,9 | 1 | 0,8 | 57 | 1 | 17 | - | 16 | 0,6 | 1 | 6,0 | 12 | 0 |
| 144 | | Viechtach, St | 377 | 6,0 | 3 | 0,7 | 171 | 1 | 46 | 1 | 21 | 0,3 | -0 | -1,6 | 11 | - |
| 146 | 238 | Zachenberg | 92 | 3,4 | 3 | 2,8 | 49 | 0 | 3 | - | 6 | 0,2 | 0 | 7,8 | 5 | 0 |
| 148 | | Zwiesel, St | 355 | 8,6 | 6 | 1,9 | 191 | 1 | 38 | 0 | 9 | 0,2 | - | - | - | - |
| | | Insgesamt | 3620 | 3,7 | 85 | 2,4 | 1757 | 26 | 271 | 6 | 224 | 0,2 | 3 | 1,5 | 93 | 4 |
| Dar. Verwaltungsgemeinschaft(en) | | | | | | | | | | | | | | | | |
| | 238 | Ruhmannsfelden | 288 | 4,0 | 6 | 2,1 | 133 | 1 | 22 | -0 | 15 | 0,2 | 0 | 3,0 | 6 | 0 |
| 277 Lkr. Rottal-Inn | | | | | | | | | | | | | | | | |
| 111 | | Arnstorf, M | 352 | 4,4 | 4 | 1,0 | 113 | 1 | 45 | 2 | 21 | 0,3 | - | - | 8 | - |
| 112 | 241 | Bayerbach | 90 | 4,6 | 2 | 2,0 | 39 | 2 | 3 | 0 | 1 | 0,1 | 0 | 5,7 | 0 | - |
| 113 | 241 | Bad Birnbach, M | 326 | 4,7 | 6 | 1,7 | 121 | 2 | 14 | 1 | 14 | 0,2 | - | - | 5 | - |
| 114 | | Dietersburg | 207 | 3,8 | 11 | 5,3 | 74 | 3 | 7 | 0 | 19 | 0,4 | - | - | 8 | - |
| 116 | | Eggenfelden, St | 521 | 11,8 | 3 | 0,5 | 221 | 4 | 76 | 1 | 8 | 0,2 | 1 | 12,6 | 2 | - |
| 117 | | Eggldham | 136 | 3,7 | 8 | 6,1 | 55 | 1 | 6 | 1 | 5 | 0,1 | - | - | 1 | - |
| 118 | 244 | Ering | 108 | 2,7 | 2 | 1,8 | 38 | 0 | 4 | -0 | 3 | 0,1 | - | - | 2 | - |
| 119 | 239 | Falkenberg | 293 | 4,4 | 8 | 3,0 | 82 | 2 | 12 | 1 | 12 | 0,2 | - | - | 8 | - |
| 121 | | Gangkofen, M | 416 | 3,8 | 13 | 3,3 | 122 | 3 | 23 | 2 | 21 | 0,2 | -0 | -1,4 | 14 | -0 |
| 122 | 240 | Geratskirchen | 48 | 3,7 | -0 | -0,2 | 14 | -0 | 0 | - | 1 | 0,1 | - | - | 1 | - |
| 124 | | Hebertsfelden | 208 | 4,2 | 5 | 2,4 | 71 | 2 | 12 | 1 | 19 | 0,4 | - | - | 8 | - |
| 126 | | Johanniskirchen | 140 | 3,5 | 2 | 1,8 | 48 | 1 | 4 | 0 | 4 | 0,1 | - | - | 1 | - |

| Erholungsfläche | | | | | | Verkehrsfläche | | | | | | Gde. Schl. Nr. |
|-----------------|-------------------------|--|------|-------------------------|--|----------------|-------------------------|--|------|-----------------------------------|--|----------------------|
| insgesamt | | | | darunter Grünanlagen | | insgesamt | | | | darunter Straßen, Wege, Plätze | | |
| Fläche | Anteil von Sp. 49 | Veränderung 2010 gegenüber 2009 | | Flächen | Veränderung 2010 gegenüber 2009 | Fläche | Anteil von Sp. 49 | Veränderung 2010 gegenüber 2009 | | Fläche | Veränderung 2010 gegenüber 2009 | |
| ha | % | ha | % | ha | | ha | % | ha | % | ha | | |
| 15 | 16 | 17 | 18 | 19 | 20 | 21 | 22 | 23 | 24 | 25 | 26 | |
| 13 | 0,3 | - | - | 2 | - | 264 | 5,3 | 0 | 0,0 | 247 | 0 | 151 |
| 8 | 0,4 | - | - | 3 | - | 138 | 6,7 | -0 | -0,0 | 138 | -0 | 152 |
| 9 | 0,1 | 0 | 1,1 | 2 | 0 | 323 | 4,4 | 0 | 0,1 | 320 | 0 | 153 |
| 44 | 0,5 | -2 | -4,6 | 12 | -2 | 453 | 5,3 | 9 | 2,0 | 384 | 9 | 154 |
| 17 | 0,2 | - | - | 2 | - | 348 | 4,3 | 0 | 0,0 | 342 | 0 | 156 |
| 9 | 0,2 | 0 | 1,4 | 2 | - | 285 | 5,0 | 2 | 0,6 | 285 | 2 | 159 |
| 1 | 0,0 | - | - | 0 | - | 92 | 4,9 | 0 | 0,2 | 92 | 0 | 160 |
| 939 | 0,6 | 2 | 0,2 | 190 | -2 | 7083 | 4,6 | 21 | 0,3 | 6779 | 19 | |
| 9 | 0,2 | - | - | 3 | - | 230 | 5,8 | 0 | 0,1 | 229 | 0 | |
| 11 | 0,3 | 0 | 0,8 | 7 | 0 | 147 | 3,9 | 0 | 0,0 | 147 | 0 | |
| 48 | 0,7 | 3 | 7,9 | 6 | -0 | 244 | 3,5 | 0 | 0,1 | 228 | 0 | |
| 2 | 0,1 | - | - | - | - | 70 | 2,3 | - | - | 70 | - | 111 |
| 5 | 0,1 | - | - | 2 | - | 97 | 2,6 | 0 | 0,4 | 93 | 0 | 113 |
| 93 | 2,0 | -2 | -1,9 | 3 | - | 111 | 2,3 | -0 | -0,4 | 79 | -0 | 115 |
| 35 | 0,8 | -0 | -0,3 | 4 | -0 | 127 | 2,7 | 0 | 0,1 | 127 | 0 | 116 |
| 15 | 0,3 | -1 | -7,9 | 2 | - | 112 | 2,5 | 0 | 0,2 | 104 | 0 | 117 |
| 3 | 0,1 | - | - | 1 | - | 76 | 2,8 | 0 | 0,4 | 75 | -0 | 118 |
| 12 | 0,3 | 4 | 53,7 | 1 | - | 81 | 1,9 | 2 | 2,3 | 81 | 2 | 120 |
| 3 | 0,1 | 0 | 10,8 | 1 | - | 114 | 1,9 | 5 | 4,8 | 94 | 5 | 121 |
| 4 | 0,2 | 1 | 21,0 | 3 | 1 | 101 | 4,5 | 0 | 0,5 | 86 | 0 | 122 |
| 2 | 0,2 | - | - | 0 | - | 28 | 3,0 | 0 | 0,1 | 28 | 0 | 123 |
| 9 | 0,2 | 0 | 3,4 | 1 | 0 | 170 | 3,5 | -0 | -0,1 | 170 | -0 | 126 |
| 6 | 0,2 | 0 | 6,5 | 2 | - | 100 | 3,3 | 0 | 0,0 | 100 | 0 | 127 |
| 3 | 0,1 | 0 | 6,2 | - | - | 177 | 3,0 | 0 | 0,1 | 176 | 0 | 128 |
| 6 | 0,2 | - | - | 1 | - | 104 | 3,0 | 0 | 0,1 | 74 | 0 | 129 |
| 60 | 0,6 | - | - | 0 | - | 124 | 1,1 | -0 | -0,1 | 111 | -0 | 130 |
| 3 | 0,2 | - | - | 1 | - | 68 | 4,0 | 0 | 0,1 | 59 | 0 | 134 |
| 8 | 0,2 | 0 | 3,4 | 3 | 0 | 124 | 3,1 | 1 | 0,6 | 113 | 2 | 135 |
| 22 | 0,3 | -0 | -0,5 | 8 | 0 | 302 | 4,6 | 1 | 0,2 | 257 | 1 | 138 |
| 8 | 0,2 | - | - | 1 | - | 143 | 3,5 | 0 | 0,0 | 143 | 0 | 139 |
| 4 | 0,7 | -0 | -3,2 | 0 | -0 | 35 | 6,1 | -0 | -0,0 | 32 | -0 | 142 |
| 8 | 0,3 | - | - | 2 | - | 68 | 2,6 | 0 | 0,1 | 66 | 0 | 143 |
| 24 | 0,4 | 2 | 10,1 | 4 | 1 | 232 | 3,7 | 1 | 0,5 | 221 | 1 | 144 |
| 1 | 0,0 | - | - | 1 | - | 101 | 3,7 | 0 | 0,4 | 66 | 0 | 146 |
| 39 | 0,9 | 1 | 1,5 | 9 | 1 | 223 | 5,4 | 3 | 1,2 | 184 | 3 | 148 |
| 375 | 0,4 | 6 | 1,5 | 47 | 2 | 2885 | 3,0 | 14 | 0,5 | 2607 | 15 | |
| 9 | 0,1 | -0 | -1,5 | 1 | -0 | 233 | 3,2 | 0 | 0,2 | 195 | 0 | |
| 14 | 0,2 | - | - | 5 | - | 228 | 2,8 | 0 | 0,1 | 227 | 0 | 111 |
| 49 | 2,5 | 9 | 22,5 | 1 | - | 67 | 3,4 | 0 | 0,1 | 59 | 0 | 112 |
| 40 | 0,6 | -1 | -1,4 | 6 | 0 | 236 | 3,4 | 1 | 0,6 | 227 | 1 | 113 |
| 10 | 0,2 | -0 | -0,1 | 1 | - | 177 | 3,2 | 1 | 0,3 | 177 | 1 | 114 |
| 14 | 0,3 | - | - | 8 | - | 261 | 5,9 | 1 | 0,3 | 232 | 1 | 116 |
| 5 | 0,1 | 0 | 0,2 | 0 | - | 106 | 2,9 | 0 | 0,3 | 106 | 0 | 117 |
| 8 | 0,2 | 0 | 6,2 | 3 | 0 | 103 | 2,6 | 0 | 0,4 | 103 | 0 | 118 |
| 10 | 0,2 | 1 | 6,1 | 2 | 1 | 314 | 4,7 | 1 | 0,2 | 314 | 1 | 119 |
| 14 | 0,1 | 0 | 1,9 | 2 | 0 | 409 | 3,8 | - | - | 371 | - | 121 |
| 3 | 0,3 | 0 | 7,5 | 0 | 0 | 29 | 2,3 | 0 | 1,3 | 29 | 0 | 122 |
| 27 | 0,5 | - | - | 6 | - | 151 | 3,0 | 0 | 0,2 | 142 | 0 | 124 |
| 8 | 0,2 | - | - | 0 | - | 95 | 2,3 | 0 | 0,3 | 95 | 0 | 126 |

| Gde. Schl. Nr. | VGem. Schl. Nr. | Gebiet | Landwirtschaftsfläche | | | | | | | | Waldfläche | | | |
|----------------------------------|-----------------------|-------------------------------|-----------------------|-------------------------|--|------|----------|--|--------|--|------------|-------------------------|--|------|
| | | | insgesamt | | | | darunter | | | | insgesamt | | | |
| | | | | | | | Moor | | Heide | | | | | |
| | | | Fläche | Anteil von Sp. 49 | Veränderung 2010 gegenüber 2009 | | Fläche | Veränderung 2010 gegenüber 2009 | Fläche | Veränderung 2010 gegenüber 2009 | Fläche | Anteil von Sp. 49 | Veränderung 2010 gegenüber 2009 | |
| | | | | | | | | | | | | | | |
| ha | % | ha | % | ha | | | | ha | % | ha | % | | | |
| 27 | 28 | 29 | 30 | 31 | 32 | 33 | 34 | 35 | 36 | 37 | 38 | | | |
| 275 Noch Lkr. Passau | | | | | | | | | | | | | | |
| 151 | | Tiefenbach | 2462 | 49,5 | -3 | -0,1 | 5 | - | 0 | - | 1745 | 35,1 | 2 | 0,1 |
| 152 | 229 | Tittling, M | 1044 | 50,2 | -3 | -0,3 | 1 | - | 1 | - | 603 | 29,0 | 0 | 0,1 |
| 153 | | Untergriesbach, M | 3167 | 43,0 | -5 | -0,2 | 3 | - | - | - | 3384 | 46,0 | 1 | 0,0 |
| 154 | | Vilshofen a.d.Donau, St | 4823 | 55,9 | -19 | -0,4 | 4 | -0 | 3 | -0 | 2072 | 24,0 | 2 | 0,1 |
| 156 | | Wegscheid, M | 3638 | 45,1 | -5 | -0,1 | 5 | - | 0 | - | 3648 | 45,2 | 0 | 0,0 |
| 159 | | Windorf, M | 3159 | 55,5 | -16 | -0,5 | 8 | -1 | 1 | - | 1855 | 32,6 | 3 | 0,1 |
| 160 | 229 | Witzmannsberg | 1133 | 60,4 | -5 | -0,4 | 4 | - | 3 | -0 | 553 | 29,5 | 1 | 0,2 |
| | | Insgesamt | 88276 | 57,7 | -318 | -0,4 | 75 | -1 | 18 | -2 | 42772 | 28,0 | 27 | 0,1 |
| Dar. Verwaltungsgemeinschaft(en) | | | | | | | | | | | | | | |
| | 229 | Tittling | 2177 | 55,1 | -7 | -0,3 | 6 | - | 4 | -0 | 1156 | 29,2 | 2 | 0,1 |
| | 232 | Aidenbach | 2671 | 71,2 | -11 | -0,4 | 2 | - | 1 | - | 678 | 18,1 | 1 | 0,1 |
| | 234 | Rotthalmünster | 5237 | 75,1 | -25 | -0,5 | 1 | - | 1 | -1 | 1009 | 14,5 | 2 | 0,2 |
| 276 Lkr. Regen | | | | | | | | | | | | | | |
| 111 | 238 | Achslach | 679 | 22,6 | -0 | -0,1 | - | - | - | - | 2172 | 72,3 | -0 | -0,0 |
| 113 | | Ambruck | 1021 | 27,0 | -5 | -0,5 | 3 | - | 0 | - | 2537 | 66,9 | 1 | 0,1 |
| 115 | | Bayerisch Eisenstein | 108 | 2,3 | 1 | 0,6 | 4 | - | 5 | - | 4306 | 91,0 | -1 | -0,0 |
| 116 | | Bischofsmais | 1259 | 27,2 | -1 | -0,1 | 24 | - | 9 | - | 3013 | 65,1 | -1 | -0,0 |
| 117 | | Bodenmais, M | 487 | 10,8 | -3 | -0,6 | 23 | -0 | 18 | - | 3717 | 82,1 | 1 | 0,0 |
| 118 | | Böbrach | 606 | 22,0 | -1 | -0,1 | 4 | - | 5 | - | 1974 | 71,6 | -2 | -0,1 |
| 120 | | Drachselsried | 852 | 20,4 | -13 | -1,5 | 1 | - | 0 | -0 | 3063 | 73,4 | 1 | 0,0 |
| 121 | | Frauenau | 546 | 9,1 | -4 | -0,7 | 21 | - | - | - | 5074 | 84,4 | -5 | -0,1 |
| 122 | | Geiersthal | 802 | 35,9 | -5 | -0,6 | 1 | - | 0 | - | 1172 | 52,4 | -1 | -0,1 |
| 123 | 238 | Gotteszell | 302 | 32,7 | -2 | -0,6 | - | - | - | - | 529 | 57,4 | 0 | 0,0 |
| 126 | | Kirchberg i.Wald | 2383 | 48,8 | -7 | -0,3 | 4 | -1 | 2 | - | 2089 | 42,8 | 3 | 0,1 |
| 127 | | Kirchdorf i.Wald | 1169 | 38,2 | -3 | -0,2 | 8 | - | - | - | 1647 | 53,9 | -0 | -0,0 |
| 128 | | Kollnburg | 2716 | 45,6 | -11 | -0,4 | 3 | 0 | 1 | - | 2869 | 48,2 | -1 | -0,0 |
| 129 | | Langdorf | 665 | 19,4 | -5 | -0,7 | 8 | - | 0 | - | 2545 | 74,0 | -0 | -0,0 |
| 130 | | Lindberg | 653 | 6,0 | -2 | -0,4 | 22 | - | 23 | - | 9856 | 90,5 | 1 | 0,0 |
| 134 | | Patersdorf | 766 | 45,0 | -2 | -0,2 | 1 | - | 0 | - | 716 | 42,0 | -1 | -0,1 |
| 135 | | Prackenbach | 1703 | 42,5 | -9 | -0,5 | 1 | - | 1 | -2 | 1981 | 49,4 | -3 | -0,1 |
| 138 | | Regen, St | 2648 | 40,7 | -10 | -0,4 | 6 | - | 4 | - | 2913 | 44,7 | -1 | -0,0 |
| 139 | | Rinchnach | 1568 | 39,0 | -1 | -0,1 | 4 | - | 1 | - | 2117 | 52,6 | 0 | 0,0 |
| 142 | 238 | Ruhmannsfelden, M | 338 | 58,3 | -1 | -0,4 | 2 | - | 0 | - | 117 | 20,2 | 0 | 0,0 |
| 143 | | Teisnach, M | 848 | 32,9 | -1 | -0,1 | 0 | - | - | - | 1447 | 56,1 | -1 | -0,1 |
| 144 | | Viechtach, St | 2220 | 35,5 | -5 | -0,2 | 7 | - | 1 | - | 3211 | 51,4 | -1 | -0,0 |
| 146 | 238 | Zachenberg | 1234 | 45,2 | -3 | -0,3 | 2 | 0 | 1 | -0 | 1286 | 47,1 | 0 | 0,0 |
| 148 | | Zwiesel, St | 953 | 23,1 | -9 | -1,0 | 15 | -0 | 5 | - | 2493 | 60,6 | -1 | -0,0 |
| | | Insgesamt | 26530 | 27,2 | -101 | -0,4 | 163 | -1 | 75 | -2 | 62842 | 64,5 | -10 | -0,0 |
| Dar. Verwaltungsgemeinschaft(en) | | | | | | | | | | | | | | |
| | 238 | Ruhmannsfelden | 2553 | 35,3 | -7 | -0,3 | 4 | 0 | 1 | -0 | 4105 | 56,7 | 0 | 0,0 |
| 277 Lkr. Rottal-Inn | | | | | | | | | | | | | | |
| 111 | | Arnstorf, M | 5109 | 63,5 | -5 | -0,1 | 0 | - | 0 | - | 2279 | 28,3 | 1 | 0,0 |
| 112 | 241 | Bayerbach | 1504 | 77,4 | -11 | -0,7 | 0 | - | - | - | 205 | 10,5 | -0 | -0,1 |
| 113 | 241 | Bad Birnbach, M | 4095 | 59,5 | -6 | -0,2 | 4 | - | 0 | - | 2094 | 30,4 | 0 | 0,0 |
| 114 | | Dietersburg | 3382 | 61,4 | -12 | -0,3 | 1 | - | 1 | - | 1686 | 30,6 | 1 | 0,0 |
| 116 | | Eggenfelden, St | 2674 | 60,3 | -5 | -0,2 | 1 | - | 0 | - | 884 | 19,9 | 0 | 0,0 |
| 117 | | Eggllham | 2664 | 72,3 | -8 | -0,3 | 0 | - | - | - | 757 | 20,6 | 0 | 0,0 |
| 118 | 244 | Ering | 2319 | 58,6 | -5 | -0,2 | - | - | 1 | - | 1118 | 28,3 | 2 | 0,2 |
| 119 | 239 | Falkenberg | 4425 | 66,5 | -10 | -0,2 | - | - | 0 | - | 1524 | 22,9 | - | - |
| 121 | | Gangkofen, M | 7575 | 69,7 | -13 | -0,2 | 1 | - | - | - | 2375 | 21,8 | -0 | -0,0 |
| 122 | 240 | Geratskirchen | 1004 | 77,8 | -0 | -0,0 | - | - | 0 | - | 203 | 15,7 | 0 | 0,0 |
| 124 | | Hebertsfelden | 3593 | 72,0 | -5 | -0,1 | 1 | - | 1 | - | 926 | 18,6 | 0 | 0,0 |
| 126 | | Johanniskirchen | 2438 | 60,1 | -3 | -0,1 | 0 | - | 0 | - | 1355 | 33,4 | 0 | 0,0 |

| Wasserfläche | | | | Flächen anderer Nutzung | | | | | | Gebiets- fläche | hiervon Siedlungs- und Verkehrsfläche | | | | Gde. Schl. Nr. |
|--------------|-------------------------|--|----|-------------------------|-------------------------|--|----|-----------------|--|--------------------|--|-------------------------|--|----|----------------------|
| insgesamt | | | | insgesamt | | | | darunter Unland | | | | | | | |
| Fläche | Anteil von Sp. 49 | Veränderung 2010 gegenüber 2009 | | Fläche | Anteil von Sp. 49 | Veränderung 2010 gegenüber 2009 | | Fläche | Verän- derung 2010 gegenüber 2009 | | Fläche | Anteil von Sp. 49 | Veränderung 2010 gegenüber 2009 | | |
| ha | % | ha | % | ha | % | ha | % | ha | | | % | ha | % | | |
| 39 | 40 | 41 | 42 | 43 | 44 | 45 | 46 | 47 | 48 | 49 | 50 | 51 | 52 | 53 | |

| | | | | | | | | | | | | | | | |
|------|-----|----|------|-----|-----|----|------|-----|----|--------|-------|------|-----|-----|-----|
| 80 | 1,6 | 0 | 0,0 | 21 | 0,4 | - | - | 2 | - | 4971 | 641 | 12,9 | 1 | 0,2 | 151 |
| 25 | 1,2 | 0 | 0,6 | 9 | 0,5 | - | - | 8 | - | 2078 | 365 | 17,6 | 2 | 0,6 | 152 |
| 127 | 1,7 | -1 | -0,4 | 7 | 0,1 | 0 | 0,3 | 5 | 0 | 7360 | 673 | 9,1 | 5 | 0,7 | 153 |
| 445 | 5,1 | 1 | 0,3 | 30 | 0,4 | -1 | -1,9 | 27 | -0 | 8633 | 1256 | 14,6 | 16 | 1,3 | 154 |
| 61 | 0,8 | -0 | -0,6 | 6 | 0,1 | - | - | 4 | - | 8068 | 715 | 8,9 | 5 | 0,7 | 156 |
| 132 | 2,3 | -0 | -0,3 | 15 | 0,3 | 1 | 4,9 | 11 | 1 | 5695 | 535 | 9,4 | 13 | 2,5 | 159 |
| 10 | 0,6 | 0 | 0,7 | 0 | 0,0 | - | - | 0 | - | 1874 | 178 | 9,5 | 3 | 1,9 | 160 |
| 2995 | 2,0 | 3 | 0,1 | 388 | 0,3 | -2 | -0,5 | 250 | 5 | 153028 | 18081 | 11,8 | 285 | 1,6 | |

| | | | | | | | | | | | | | | | |
|----|-----|----|------|----|-----|----|------|---|----|------|-----|------|----|-----|--|
| 35 | 0,9 | 0 | 0,6 | 10 | 0,2 | - | - | 8 | - | 3953 | 544 | 13,8 | 5 | 1,0 | |
| 20 | 0,5 | -0 | -0,7 | 3 | 0,1 | - | - | 2 | - | 3749 | 377 | 10,1 | 10 | 2,8 | |
| 67 | 1,0 | -0 | -0,2 | 13 | 0,2 | -1 | -5,6 | 9 | -1 | 6977 | 651 | 9,3 | 24 | 3,9 | |

| | | | | | | | | | | | | | | | |
|-----|-----|----|------|-----|-----|----|------|-----|----|-------|------|------|-----|------|-----|
| 11 | 0,4 | - | - | 1 | 0,0 | 0 | 8,2 | 1 | 0 | 3006 | 143 | 4,8 | 1 | 0,4 | 111 |
| 11 | 0,3 | 0 | 0,4 | 5 | 0,1 | - | - | 2 | - | 3789 | 216 | 5,7 | 3 | 1,6 | 113 |
| 35 | 0,7 | - | - | 2 | 0,0 | 0 | 27,8 | 2 | 0 | 4733 | 282 | 6,0 | -0 | -0,0 | 115 |
| 18 | 0,4 | 0 | 0,1 | 12 | 0,3 | 0 | 1,3 | 11 | 0 | 4630 | 325 | 7,0 | 2 | 0,6 | 116 |
| 22 | 0,5 | 0 | 0,2 | 10 | 0,2 | -0 | -1,8 | 9 | -0 | 4526 | 291 | 6,4 | 2 | 0,8 | 117 |
| 12 | 0,4 | 0 | 1,0 | 12 | 0,4 | 0 | 2,1 | 9 | 0 | 2756 | 152 | 5,5 | 2 | 1,3 | 118 |
| 20 | 0,5 | 0 | 2,5 | 13 | 0,3 | -1 | -5,1 | 12 | -1 | 4171 | 222 | 5,3 | 12 | 5,6 | 120 |
| 123 | 2,0 | -0 | -0,1 | 7 | 0,1 | 0 | 2,1 | 6 | 0 | 6013 | 263 | 4,4 | 9 | 3,4 | 121 |
| 27 | 1,2 | - | - | 6 | 0,3 | -0 | -1,4 | 6 | -0 | 2237 | 227 | 10,2 | 6 | 2,7 | 122 |
| 3 | 0,3 | - | - | 1 | 0,1 | 0 | 36,7 | 1 | 0 | 922 | 88 | 9,5 | 2 | 1,8 | 123 |
| 15 | 0,3 | -0 | -0,1 | 13 | 0,3 | 0 | 2,8 | 12 | 0 | 4880 | 378 | 7,7 | 3 | 0,9 | 126 |
| 10 | 0,3 | 0 | 0,2 | 15 | 0,5 | -0 | -0,6 | 6 | -0 | 3057 | 213 | 7,0 | 3 | 1,6 | 127 |
| 19 | 0,3 | 0 | 0,7 | 11 | 0,2 | 1 | 6,6 | 11 | 1 | 5951 | 335 | 5,6 | 10 | 3,2 | 128 |
| 26 | 0,8 | 0 | 0,2 | 6 | 0,2 | 0 | 4,0 | 6 | 0 | 3437 | 195 | 5,7 | 4 | 2,3 | 129 |
| 54 | 0,5 | - | - | 3 | 0,0 | -0 | -5,1 | 1 | -0 | 10885 | 322 | 3,0 | 2 | 0,6 | 130 |
| 6 | 0,4 | 0 | 0,2 | 7 | 0,4 | 1 | 9,7 | 4 | 1 | 1704 | 179 | 10,5 | 2 | 1,1 | 134 |
| 25 | 0,6 | 0 | 0,4 | 12 | 0,3 | -0 | -0,6 | 11 | 1 | 4008 | 278 | 6,9 | 8 | 3,1 | 135 |
| 94 | 1,4 | -0 | -0,1 | 27 | 0,4 | 1 | 2,2 | 19 | 1 | 6512 | 828 | 12,7 | 10 | 1,2 | 138 |
| 20 | 0,5 | -0 | -0,1 | 8 | 0,2 | - | - | 8 | - | 4022 | 302 | 7,5 | 1 | 0,4 | 139 |
| 8 | 1,3 | - | - | 2 | 0,3 | - | - | 1 | - | 581 | 115 | 19,9 | 1 | 1,1 | 142 |
| 59 | 2,3 | -0 | -0,0 | 5 | 0,2 | - | - | 3 | - | 2577 | 208 | 8,1 | 2 | 0,8 | 143 |
| 148 | 2,4 | 0 | 0,0 | 16 | 0,3 | -0 | -0,7 | 12 | -0 | 6249 | 645 | 10,3 | 6 | 0,9 | 144 |
| 4 | 0,2 | -0 | -0,2 | 7 | 0,2 | -0 | -3,8 | 7 | -0 | 2731 | 194 | 7,1 | 3 | 1,5 | 146 |
| 34 | 0,8 | 0 | 0,8 | 10 | 0,3 | -0 | -0,7 | 8 | -0 | 4117 | 629 | 15,3 | 10 | 1,6 | 148 |
| 804 | 0,8 | 1 | 0,1 | 211 | 0,2 | 2 | 1,0 | 169 | 3 | 97491 | 7031 | 7,2 | 104 | 1,5 | |

| | | | | | | | | | | | | | | | |
|----|-----|----|------|----|-----|---|-----|---|---|------|-----|-----|---|-----|--|
| 26 | 0,4 | -0 | -0,0 | 10 | 0,1 | 0 | 0,1 | 9 | 0 | 7239 | 540 | 7,5 | 6 | 1,2 | |
|----|-----|----|------|----|-----|---|-----|---|---|------|-----|-----|---|-----|--|

| | | | | | | | | | | | | | | | |
|-----|-----|----|------|----|-----|----|------|----|----|-------|-----|------|----|-----|-----|
| 34 | 0,4 | 0 | 0,1 | 8 | 0,1 | - | - | 7 | - | 8045 | 608 | 7,6 | 4 | 0,6 | 111 |
| 25 | 1,3 | -0 | -0,2 | 1 | 0,1 | -0 | -0,7 | 1 | -0 | 1943 | 208 | 10,7 | 11 | 5,6 | 112 |
| 72 | 1,0 | 0 | 0,1 | 8 | 0,1 | 0 | 0,8 | 7 | 0 | 6884 | 612 | 8,9 | 6 | 1,0 | 113 |
| 20 | 0,4 | - | - | 5 | 0,1 | - | - | 4 | - | 5506 | 407 | 7,4 | 11 | 2,8 | 114 |
| 57 | 1,3 | 0 | 0,1 | 14 | 0,3 | 0 | 1,8 | 12 | 0 | 4434 | 804 | 18,1 | 4 | 0,6 | 116 |
| 9 | 0,2 | - | - | 2 | 0,0 | 0 | 6,1 | 1 | 0 | 3683 | 251 | 6,8 | 8 | 3,3 | 117 |
| 274 | 6,9 | 0 | 0,0 | 23 | 0,6 | -0 | -0,9 | 7 | -0 | 3957 | 220 | 5,6 | 3 | 1,3 | 118 |
| 53 | 0,8 | -0 | -0,5 | 21 | 0,3 | 0 | 1,0 | 20 | 0 | 6652 | 622 | 9,4 | 10 | 1,6 | 119 |
| 51 | 0,5 | -0 | -0,2 | 14 | 0,1 | 0 | 0,6 | 8 | 0 | 10874 | 845 | 7,8 | 14 | 1,6 | 121 |
| 1 | 0,1 | -0 | -0,7 | 0 | 0,0 | - | - | 0 | - | 1290 | 82 | 6,3 | 0 | 0,6 | 122 |
| 42 | 0,8 | - | - | 24 | 0,5 | -0 | -0,2 | 21 | -0 | 4989 | 399 | 8,0 | 5 | 1,3 | 124 |
| 15 | 0,4 | - | - | 2 | 0,1 | 0 | 4,7 | 1 | 0 | 4059 | 248 | 6,1 | 3 | 1,1 | 126 |

| Gde. Schl. Nr. | VGem. Schl. Nr. | Gebiet | Gebäude- und Freifläche | | | | | | | | Betriebsfläche | | | | | |
|----------------------------------|-----------------------|-----------------------------|-------------------------|-------------------------|--|------|----------|--|--------------------|--|----------------|-------------------------|--|-------|----------------------------|--|
| | | | insgesamt | | | | darunter | | | | insgesamt | | | | darunter Abbau- land | |
| | | | | | | | Wohnen | | Gewerbe/ Industrie | | | | | | | |
| | | | Fläche | Anteil von Sp. 49 | Veränderung 2010 gegenüber 2009 | | Fläche | Verän- derung 2010 gegen- über 2009 | Fläche | Verän- derung 2010 gegen- über 2009 | Fläche | Anteil von Sp. 49 | Veränderung 2010 gegenüber 2009 | | Fläche | Verän- derung 2010 gegen- über 2009 |
| | | | ha | % | ha | % | ha | | | | ha | % | ha | % | ha | |
| | | | 1 | 2 | 3 | 4 | 5 | 6 | 7 | 8 | 9 | 10 | 11 | 12 | 13 | 14 |
| 277 Noch Lkr. Rottal-Inn | | | | | | | | | | | | | | | | |
| 127 | | Julbach | 105 | 9,3 | 0 | 0,3 | 64 | 1 | 8 | - | 5 | 0,5 | 0 | 3,8 | 2 | - |
| 128 | | Kirchdorf a.Inn | 259 | 8,2 | -0 | -0,1 | 150 | 2 | 20 | -1 | 32 | 1,0 | 0 | 0,9 | 21 | 0 |
| 131 | 239 | Malgersdorf | 75 | 6,5 | 1 | 0,9 | 27 | 0 | 5 | 0 | 9 | 0,8 | - | - | 1 | - |
| 133 | 240 | Massing, M | 220 | 6,1 | 3 | 1,5 | 80 | 2 | 28 | 2 | 8 | 0,2 | -0 | -0,9 | 4 | - |
| 134 | | Mitterskirchen | 95 | 3,9 | 2 | 2,6 | 35 | 1 | 3 | 0 | 4 | 0,2 | - | - | 4 | - |
| 138 | | Pfarrkirchen, St | 510 | 9,7 | 3 | 0,5 | 221 | 3 | 56 | 0 | 22 | 0,4 | 1 | 3,1 | 6 | - |
| 139 | | Postmünster | 137 | 3,2 | 2 | 1,6 | 38 | 0 | 0 | - | 2 | 0,1 | - | - | 0 | - |
| 140 | 243 | Reut | 106 | 3,4 | 8 | 8,0 | 35 | 1 | 4 | 0 | 9 | 0,3 | -0 | -0,9 | 7 | -0 |
| 141 | 239 | Rimbach | 67 | 2,9 | 1 | 1,3 | 15 | 1 | 1 | 0 | 5 | 0,2 | 0 | 1,5 | 1 | 0 |
| 142 | | Roßbach | 195 | 4,0 | 3 | 1,6 | 65 | 1 | 18 | 0 | 3 | 0,1 | -0 | -11,8 | 1 | -0 |
| 144 | | Schönau | 122 | 3,4 | 1 | 0,9 | 35 | 0 | 4 | 0 | 2 | 0,1 | - | - | 0 | - |
| 145 | | Simbach a.Inn, St | 343 | 7,2 | 4 | 1,3 | 173 | 1 | 32 | 1 | 13 | 0,3 | - | - | 5 | - |
| 147 | 244 | Stubenberg | 71 | 3,9 | 3 | 5,2 | 31 | 0 | 2 | -0 | 2 | 0,1 | - | - | 0 | - |
| 148 | 243 | Tann, M | 171 | 4,6 | 8 | 5,2 | 73 | 1 | 10 | 2 | 9 | 0,2 | - | - | 5 | - |
| 149 | | Triftern, M | 294 | 4,7 | 3 | 1,1 | 110 | 0 | 12 | 0 | 17 | 0,3 | 0 | 0,5 | 5 | - |
| 151 | | Unterdietfurt | 123 | 4,5 | 2 | 1,6 | 46 | 1 | 6 | 1 | 5 | 0,2 | - | - | 2 | - |
| 152 | | Wittibreut | 109 | 2,8 | 1 | 1,2 | 34 | 0 | 6 | 0 | 3 | 0,1 | - | - | 0 | - |
| 153 | | Wurmannsquick, M | 203 | 4,1 | 10 | 5,4 | 65 | 2 | 4 | 1 | 8 | 0,2 | - | - | 4 | - |
| 154 | | Zeilarn | 123 | 4,2 | 2 | 1,4 | 47 | 1 | 18 | 0 | 39 | 1,3 | - | - | 22 | - |
| | | Insgesamt | 6173 | 4,8 | 122 | 2,0 | 2341 | 40 | 443 | 19 | 326 | 0,3 | 1 | 0,5 | 151 | -0 |
| Dar. Verwaltungsgemeinschaft(en) | | | | | | | | | | | | | | | | |
| | 239 | Falkenberg | 435 | 4,3 | 10 | 2,3 | 124 | 3 | 18 | 1 | 27 | 0,3 | 0 | 0,3 | 10 | 0 |
| | 240 | Massing | 268 | 5,5 | 3 | 1,2 | 94 | 2 | 28 | 2 | 9 | 0,2 | -0 | -0,8 | 5 | - |
| | 241 | Bad Birnbach | 416 | 4,7 | 7 | 1,8 | 159 | 4 | 17 | 1 | 16 | 0,2 | 0 | 0,5 | 5 | - |
| | 243 | Tann | 277 | 4,1 | 16 | 6,2 | 108 | 2 | 13 | 3 | 17 | 0,3 | -0 | -0,5 | 12 | -0 |
| | 244 | Ering | 179 | 3,1 | 5 | 3,1 | 69 | 1 | 5 | -0 | 5 | 0,1 | - | - | 2 | - |
| 278 Lkr. Straubing-Bogen | | | | | | | | | | | | | | | | |
| 112 | 250 | Aholfing | 85 | 4,0 | 1 | 0,7 | 38 | 1 | 1 | 0 | 2 | 0,1 | - | - | 1 | - |
| 113 | 256 | Aiterhofen | 203 | 4,7 | 9 | 4,5 | 65 | 0 | 23 | 2 | 8 | 0,2 | - | - | 1 | - |
| 116 | 248 | Ascha | 78 | 4,0 | 0 | 0,5 | 32 | 0 | 3 | - | 0 | 0,0 | - | - | 0 | - |
| 117 | 250 | Atting | 72 | 4,8 | 0 | 0,5 | 34 | 0 | 8 | - | 12 | 0,8 | - | - | 8 | - |
| 118 | | Bogen, St | 449 | 9,0 | 6 | 1,4 | 168 | 0 | 63 | 5 | 67 | 1,3 | 10 | 17,0 | 27 | - |
| 120 | 248 | Falkenfels | 50 | 4,3 | 0 | 1,0 | 25 | 0 | 1 | - | 3 | 0,2 | - | - | - | - |
| 121 | | Feldkirchen | 181 | 8,0 | 0 | 0,1 | 29 | - | 0 | - | 0 | 0,0 | - | - | - | - |
| 123 | | Geiselhöring, St | 359 | 3,6 | 3 | 0,7 | 138 | 1 | 24 | 1 | 7 | 0,1 | - | - | 2 | - |
| 129 | | Haibach | 133 | 4,1 | 1 | 0,7 | 50 | 1 | 2 | - | 4 | 0,1 | - | - | 2 | - |
| 134 | 248 | Haselbach | 94 | 5,1 | 1 | 1,4 | 44 | 0 | 4 | 1 | 1 | 0,0 | - | - | 0 | - |
| 139 | 249 | Hunderdorf | 161 | 7,2 | 3 | 2,0 | 66 | 0 | 24 | -0 | 1 | 0,0 | - | - | 0 | - |
| 140 | 257 | Irlbach | 65 | 4,1 | - | - | 27 | 0 | 4 | - | 1 | 0,1 | - | - | - | - |
| 141 | | Kirchroth | 207 | 4,8 | 2 | 0,9 | 81 | -0 | 8 | 0 | 5 | 0,1 | -1 | -12,6 | 3 | - |
| 143 | | Konzell | 134 | 5,0 | 1 | 0,8 | 43 | -0 | 13 | - | 2 | 0,1 | - | - | - | - |
| 144 | | Laberweinting | 222 | 2,9 | 2 | 0,7 | 77 | 1 | 9 | 1 | 15 | 0,2 | - | - | 10 | - |
| 146 | | Leibfing | 247 | 3,1 | 3 | 1,3 | 77 | 0 | 18 | 3 | 18 | 0,2 | -0 | -1,1 | 13 | - |
| 147 | 246 | Loitzendorf | 46 | 3,8 | 0 | 0,5 | 14 | 0 | 0 | - | 1 | 0,1 | - | - | - | - |
| 148 | | Mallersdorf-Pfaff., M | 348 | 4,8 | 16 | 4,9 | 141 | 1 | 31 | 6 | 42 | 0,6 | 15 | 57,9 | 26 | 4 |
| 149 | 252 | Mariaposching | 83 | 4,2 | 0 | 0,0 | 29 | 0 | 1 | - | 5 | 0,3 | - | - | 4 | - |
| 151 | 248 | Mitterfels, M | 112 | 7,8 | 1 | 0,7 | 58 | 1 | 5 | 0 | 6 | 0,4 | 0 | 6,8 | 4 | - |
| 154 | 249 | Neukirchen | 104 | 4,3 | 0 | 0,2 | 35 | -0 | 3 | - | 1 | 0,0 | 0 | 78,3 | - | - |
| 159 | 252 | Niederwinkling | 164 | 6,4 | 5 | 3,2 | 49 | 3 | 34 | 1 | 8 | 0,3 | - | - | 7 | - |
| 167 | | Oberschneiding | 176 | 2,9 | 2 | 1,3 | 56 | 0 | 3 | 0 | 8 | 0,1 | - | - | 5 | - |
| 170 | | Parkstetten | 136 | 7,0 | 1 | 1,1 | 68 | 1 | 5 | 0 | 57 | 2,9 | - | - | 48 | - |
| 171 | 252 | Perasdorf | 35 | 2,2 | 1 | 2,3 | 9 | 0 | 0 | - | 1 | 0,0 | - | - | - | - |
| 172 | 250 | Perkam | 74 | 5,2 | 2 | 2,1 | 37 | -0 | 3 | - | 14 | 1,0 | - | - | 5 | - |
| 177 | 250 | Rain | 111 | 7,8 | 0 | 0,2 | 58 | 0 | 5 | - | 16 | 1,1 | - | - | 15 | - |
| 178 | | Rattenberg | 114 | 3,8 | 3 | 2,3 | 39 | 0 | 6 | - | 21 | 0,7 | - | - | 16 | - |

| Erholungsfläche | | | | | | Verkehrsfläche | | | | | | Gde. Schl. Nr. |
|-----------------|-------------------------|--|-------|-------------------------|--|----------------|-------------------------|--|------|-----------------------------------|--|----------------------|
| insgesamt | | | | darunter Grünanlagen | | insgesamt | | | | darunter Straßen, Wege, Plätze | | |
| Fläche | Anteil von Sp. 49 | Veränderung 2010 gegenüber 2009 | | Flächen | Veränderung 2010 gegenüber 2009 | Fläche | Anteil von Sp. 49 | Veränderung 2010 gegenüber 2009 | | Fläche | Veränderung 2010 gegenüber 2009 | |
| ha | % | ha | % | ha | | ha | % | ha | % | ha | | |
| 15 | 16 | 17 | 18 | 19 | 20 | 21 | 22 | 23 | 24 | 25 | 26 | |
| 3 | 0,2 | - | - | 1 | - | 66 | 5,9 | -0 | -0,2 | 57 | 0 | 127 |
| 17 | 0,5 | 0 | 0,1 | 3 | 0 | 177 | 5,6 | -0 | -0,1 | 164 | -0 | 128 |
| 3 | 0,2 | - | - | 0 | - | 53 | 4,6 | 0 | 0,5 | 53 | 0 | 131 |
| 7 | 0,2 | 1 | 24,6 | 2 | - | 120 | 3,3 | 0 | 0,1 | 110 | 0 | 133 |
| 5 | 0,2 | - | - | - | - | 102 | 4,1 | 9 | 10,3 | 101 | 9 | 134 |
| 20 | 0,4 | -0 | -1,1 | 8 | -0 | 245 | 4,7 | -0 | -0,0 | 233 | 0 | 138 |
| 44 | 1,0 | -0 | -0,3 | 3 | -0 | 155 | 3,6 | 0 | 0,3 | 132 | 0 | 139 |
| 4 | 0,1 | - | - | 0 | - | 83 | 2,7 | 1 | 1,3 | 83 | 1 | 140 |
| 3 | 0,1 | - | - | 0 | - | 98 | 4,3 | - | - | 98 | - | 141 |
| 6 | 0,1 | - | - | 1 | - | 157 | 3,3 | 1 | 0,4 | 157 | 1 | 142 |
| 25 | 0,7 | - | - | 20 | - | 103 | 2,9 | 0 | 0,0 | 103 | 0 | 144 |
| 31 | 0,7 | -4 | -10,2 | 14 | - | 173 | 3,7 | -0 | -0,1 | 161 | 0 | 145 |
| 4 | 0,2 | - | - | 0 | - | 42 | 2,3 | - | - | 42 | - | 147 |
| 7 | 0,2 | - | - | 1 | - | 105 | 2,8 | -1 | -0,5 | 104 | -1 | 148 |
| 5 | 0,1 | -1 | -9,1 | 1 | 0 | 216 | 3,5 | 2 | 1,1 | 209 | 2 | 149 |
| 6 | 0,2 | -0 | -0,2 | 1 | -0 | 110 | 4,0 | 0 | 0,4 | 102 | 0 | 151 |
| 6 | 0,2 | - | - | 2 | - | 98 | 2,6 | -0 | -0,0 | 98 | -0 | 152 |
| 7 | 0,1 | 1 | 16,4 | 0 | - | 147 | 3,0 | -0 | -0,2 | 146 | -0 | 153 |
| 6 | 0,2 | - | - | 1 | - | 84 | 2,9 | 0 | 0,0 | 84 | 0 | 154 |
| 411 | 0,3 | 8 | 2,0 | 92 | 1 | 4511 | 3,5 | 19 | 0,4 | 4319 | 19 | |
| 16 | 0,2 | 1 | 3,9 | 2 | 1 | 465 | 4,6 | 1 | 0,2 | 465 | 1 | |
| 10 | 0,2 | 2 | 18,4 | 2 | 0 | 149 | 3,0 | 0 | 0,3 | 139 | 0 | |
| 89 | 1,0 | 8 | 10,5 | 8 | 0 | 302 | 3,4 | 1 | 0,5 | 286 | 1 | |
| 11 | 0,2 | - | - | 1 | - | 188 | 2,8 | 1 | 0,3 | 188 | 1 | |
| 12 | 0,2 | 0 | 4,0 | 3 | 0 | 146 | 2,5 | 0 | 0,3 | 146 | 0 | |
| 5 | 0,2 | 1 | 28,4 | 1 | 0 | 75 | 3,5 | 0 | 0,2 | 75 | 0 | 112 |
| 80 | 1,8 | - | - | 4 | - | 204 | 4,7 | 0 | 0,1 | 195 | 0 | 113 |
| 1 | 0,1 | - | - | 1 | - | 62 | 3,2 | 0 | 0,0 | 62 | 0 | 116 |
| 3 | 0,2 | - | - | 1 | - | 109 | 7,3 | 0 | 0,3 | 82 | 0 | 117 |
| 19 | 0,4 | - | - | 10 | - | 331 | 6,7 | -0 | -0,0 | 328 | -0 | 118 |
| 2 | 0,1 | - | - | 0 | - | 36 | 3,1 | 0 | 0,6 | 36 | 0 | 120 |
| 5 | 0,2 | -0 | -2,5 | 1 | - | 90 | 4,0 | -0 | -0,0 | 87 | -0 | 121 |
| 18 | 0,2 | - | - | 2 | - | 382 | 3,8 | -0 | -0,0 | 363 | -0 | 123 |
| 5 | 0,2 | -0 | -0,6 | 0 | -0 | 144 | 4,5 | 0 | 0,0 | 144 | 0 | 129 |
| 3 | 0,2 | - | - | 1 | - | 74 | 4,0 | 0 | 0,1 | 73 | 2 | 134 |
| 6 | 0,3 | 0 | 0,7 | 2 | 0 | 121 | 5,4 | 0 | 0,3 | 116 | 0 | 139 |
| 4 | 0,2 | - | - | 0 | - | 47 | 3,0 | 0 | 0,2 | 45 | 0 | 140 |
| 41 | 1,0 | -0 | -0,2 | 3 | -0 | 238 | 5,6 | 0 | 0,1 | 238 | 0 | 141 |
| 5 | 0,2 | - | - | 1 | - | 146 | 5,4 | - | - | 141 | - | 143 |
| 6 | 0,1 | 0 | 1,6 | 1 | 0 | 283 | 3,7 | 0 | 0,0 | 275 | 0 | 144 |
| 12 | 0,2 | - | - | 4 | - | 290 | 3,7 | 0 | 0,0 | 290 | 0 | 146 |
| 2 | 0,2 | - | - | 0 | - | 66 | 5,5 | - | - | 66 | - | 147 |
| 24 | 0,3 | -0 | -0,4 | 16 | -0 | 311 | 4,3 | -0 | -0,0 | 273 | -0 | 148 |
| 5 | 0,2 | - | - | 2 | - | 54 | 2,8 | - | - | 54 | - | 149 |
| 5 | 0,3 | 0 | 5,8 | 2 | 0 | 53 | 3,7 | -0 | -0,3 | 53 | -0 | 151 |
| 4 | 0,2 | - | - | 1 | - | 100 | 4,1 | 0 | 0,1 | 100 | 0 | 154 |
| 4 | 0,2 | 0 | 0,2 | 3 | 0 | 122 | 4,8 | 0 | 0,2 | 122 | 0 | 159 |
| 6 | 0,1 | 0 | 0,8 | 1 | 0 | 246 | 4,0 | 0 | 0,0 | 246 | 0 | 167 |
| 18 | 0,9 | -0 | -0,5 | 6 | 0 | 107 | 5,5 | -0 | -0,1 | 107 | -0 | 170 |
| 1 | 0,0 | - | - | 0 | - | 52 | 3,2 | 0 | 0,0 | 52 | 0 | 171 |
| 3 | 0,2 | - | - | 0 | - | 78 | 5,5 | 0 | 0,3 | 61 | 0 | 172 |
| 6 | 0,4 | - | - | 3 | - | 78 | 5,4 | - | - | 76 | - | 177 |
| 5 | 0,2 | - | - | 1 | - | 135 | 4,5 | - | - | 135 | - | 178 |

| Gde. Schl. Nr. | VGem. Schl. Nr. | Gebiet | Landwirtschaftsfläche | | | | | | | | Waldfläche | | | |
|----------------------------------|-----------------------|-----------------------------|-----------------------|-------------------------|--|------|----------|--|--------|--|------------|-------------------------|--|------|
| | | | insgesamt | | | | darunter | | | | insgesamt | | | |
| | | | | | | | Moor | | Heide | | | | | |
| | | | Fläche | Anteil von Sp. 49 | Veränderung 2010 gegenüber 2009 | | Fläche | Veränderung 2010 gegenüber 2009 | Fläche | Veränderung 2010 gegenüber 2009 | Fläche | Anteil von Sp. 49 | Veränderung 2010 gegenüber 2009 | |
| | | | ha | % | ha | % | ha | | | | ha | % | ha | % |
| | | | 27 | 28 | 29 | 30 | 31 | 32 | 33 | 34 | 35 | 36 | 37 | 38 |
| 277 Noch Rottal-Inn | | | | | | | | | | | | | | |
| 127 | | Julbach | 521 | 46,2 | -0 | -0,1 | - | - | - | - | 416 | 36,8 | 0 | 0,0 |
| 128 | | Kirchdorf a.Inn | 1226 | 38,7 | -1 | -0,1 | 0 | - | - | - | 1123 | 35,5 | -0 | -0,0 |
| 131 | 239 | Malgersdorf | 745 | 64,8 | -1 | -0,2 | - | - | - | - | 256 | 22,2 | -0 | -0,0 |
| 133 | 240 | Massing, M | 2660 | 73,7 | -4 | -0,2 | 0 | - | 0 | - | 558 | 15,5 | 0 | 0,1 |
| 134 | | Mitterskirchen | 1690 | 68,5 | -11 | -0,6 | 4 | - | - | - | 560 | 22,7 | -2 | -0,3 |
| 138 | | Pfarrkirchen, St | 2984 | 57,0 | -5 | -0,2 | 1 | - | 1 | - | 1376 | 26,3 | -0 | -0,0 |
| 139 | | Postmünster | 3041 | 69,9 | -2 | -0,1 | 1 | - | 0 | - | 861 | 19,8 | -0 | -0,0 |
| 140 | 243 | Reut | 2071 | 67,4 | -15 | -0,7 | - | - | - | - | 792 | 25,7 | 3 | 0,4 |
| 141 | 239 | Rimbach | 1604 | 70,0 | -1 | -0,1 | 0 | - | - | - | 500 | 21,8 | -0 | -0,0 |
| 142 | | Roßbach | 3057 | 63,5 | -5 | -0,2 | 1 | -0 | 0 | - | 1333 | 27,7 | 2 | 0,1 |
| 144 | | Schönau | 2120 | 58,7 | -1 | -0,1 | - | - | 0 | - | 1230 | 34,1 | 0 | 0,0 |
| 145 | | Simbach a.Inn, St | 2408 | 50,9 | -5 | -0,2 | 0 | - | 1 | - | 1592 | 33,7 | 4 | 0,3 |
| 147 | 244 | Stubenberg | 1166 | 64,1 | -4 | -0,3 | - | - | - | - | 445 | 24,5 | -0 | -0,1 |
| 148 | 243 | Tann, M | 2658 | 70,7 | -8 | -0,3 | 2 | - | - | - | 795 | 21,2 | 1 | 0,1 |
| 149 | | Triftern, M | 3994 | 64,2 | -7 | -0,2 | 2 | - | 0 | -0 | 1648 | 26,5 | 1 | 0,1 |
| 151 | | Unterdietfurt | 1937 | 70,3 | -3 | -0,2 | 0 | - | 0 | - | 546 | 19,8 | 1 | 0,2 |
| 152 | | Wittibreut | 2616 | 68,2 | -2 | -0,1 | 2 | - | - | - | 985 | 25,7 | 1 | 0,1 |
| 153 | | Wurmannsquick, M | 3568 | 72,5 | -15 | -0,4 | 1 | -0 | 0 | - | 975 | 19,8 | 3 | 0,3 |
| 154 | | Zeilarn | 1980 | 68,5 | -3 | -0,1 | 1 | - | - | - | 646 | 22,3 | 1 | 0,2 |
| | | Insgesamt | 82826 | 64,6 | -177 | -0,2 | 25 | -1 | 6 | -0 | 32042 | 25,0 | 18 | 0,1 |
| Dar. Verwaltungsgemeinschaft(en) | | | | | | | | | | | | | | |
| | 239 | Falkenberg | 6773 | 67,1 | -12 | -0,2 | 0 | - | 0 | - | 2280 | 22,6 | -0 | -0,0 |
| | 240 | Massing | 3664 | 74,8 | -5 | -0,1 | 0 | - | 0 | - | 761 | 15,5 | 0 | 0,1 |
| | 241 | Bad Birnbach | 5599 | 63,4 | -17 | -0,3 | 4 | - | 0 | - | 2299 | 26,0 | -0 | -0,0 |
| | 243 | Tann | 4729 | 69,2 | -23 | -0,5 | 2 | - | - | - | 1586 | 23,2 | 3 | 0,2 |
| | 244 | Ering | 3485 | 60,4 | -9 | -0,3 | - | - | 1 | - | 1564 | 27,1 | 2 | 0,1 |
| 278 Lkr. Straubing-Bogen | | | | | | | | | | | | | | |
| 112 | 250 | Aholting | 1628 | 76,1 | -1 | -0,1 | - | - | - | - | 114 | 5,3 | -1 | -0,4 |
| 113 | 256 | Aiterhofen | 3408 | 79,1 | -9 | -0,3 | - | - | - | - | 235 | 5,5 | -0 | -0,0 |
| 116 | 248 | Ascha | 1065 | 54,5 | -0 | -0,0 | - | - | - | - | 730 | 37,3 | 0 | 0,0 |
| 117 | 250 | Atting | 1125 | 75,4 | -1 | -0,1 | - | - | - | - | 39 | 2,6 | - | - |
| 118 | | Bogen, St | 3109 | 62,5 | -18 | -0,6 | 0 | - | - | - | 812 | 16,3 | 2 | 0,3 |
| 120 | 248 | Falkenfels | 522 | 45,4 | -1 | -0,1 | - | - | - | - | 529 | 46,0 | -0 | -0,0 |
| 121 | | Feldkirchen | 1934 | 85,3 | 0 | 0,0 | - | - | - | - | 32 | 1,4 | - | - |
| 123 | | Geiselhöring, St | 6680 | 66,9 | -2 | -0,0 | 1 | - | 0 | - | 2457 | 24,6 | -0 | -0,0 |
| 129 | | Haibach | 1431 | 44,2 | -1 | -0,1 | - | - | 0 | - | 1497 | 46,2 | -0 | -0,0 |
| 134 | 248 | Haselbach | 1088 | 59,0 | -1 | -0,1 | 3 | - | - | - | 569 | 30,9 | -0 | -0,0 |
| 139 | 249 | Hunderdorf | 1386 | 62,4 | -6 | -0,4 | - | - | - | - | 490 | 22,1 | 3 | 0,5 |
| 140 | 257 | Irlbach | 898 | 56,7 | -0 | -0,0 | - | - | - | - | 456 | 28,8 | -1 | -0,1 |
| 141 | | Kirchroth | 2460 | 57,5 | -1 | -0,0 | - | - | - | - | 596 | 13,9 | -0 | -0,0 |
| 143 | | Konzell | 1383 | 51,7 | -1 | -0,1 | - | - | - | - | 989 | 37,0 | -0 | -0,0 |
| 144 | | Laberweinting | 4607 | 60,5 | -2 | -0,0 | - | - | - | - | 2428 | 31,9 | -0 | -0,0 |
| 146 | | Leiblfing | 5506 | 70,2 | -3 | -0,1 | 0 | - | - | - | 1633 | 20,8 | -0 | -0,0 |
| 147 | 246 | Loitzendorf | 688 | 57,2 | -0 | -0,0 | - | - | - | - | 392 | 32,6 | 0 | 0,0 |
| 148 | | Mallersdorf-Pfaff., M | 4652 | 64,1 | -27 | -0,6 | 0 | - | 0 | - | 1822 | 25,1 | - | - |
| 149 | 252 | Mariaposching | 1393 | 70,9 | -0 | -0,0 | - | - | 3 | - | 183 | 9,3 | - | - |
| 151 | 248 | Mitterfels, M | 762 | 53,5 | -1 | -0,2 | 1 | -0 | - | - | 477 | 33,5 | 0 | 0,0 |
| 154 | 249 | Neukirchen | 1120 | 45,8 | -1 | -0,0 | 0 | - | - | - | 1102 | 45,0 | -0 | -0,0 |
| 159 | 252 | Niedervinkling | 1928 | 75,2 | -5 | -0,3 | - | - | - | - | 177 | 6,9 | -0 | -0,0 |
| 167 | | Oberschneiding | 4931 | 81,1 | -2 | -0,0 | - | - | - | - | 665 | 10,9 | -0 | -0,0 |
| 170 | | Parkstetten | 1209 | 62,0 | -1 | -0,1 | 1 | - | - | - | 78 | 4,0 | - | - |
| 171 | 252 | Perasdorf | 750 | 46,7 | -2 | -0,3 | 1 | - | - | - | 759 | 47,3 | 1 | 0,2 |
| 172 | 250 | Perkam | 1065 | 74,9 | -2 | -0,2 | - | - | - | - | 163 | 11,5 | - | - |
| 177 | 250 | Rain | 917 | 64,2 | -0 | -0,0 | - | - | - | - | 266 | 18,6 | - | - |
| 178 | | Rattenberg | 1424 | 47,1 | -3 | -0,2 | 1 | - | - | - | 1305 | 43,2 | - | - |

| Wasserfläche | | | | Flächen anderer Nutzung | | | | | | Gebiets- fläche | hiervon Siedlungs- und Verkehrsfläche | | | | Gde. Schl. Nr. |
|--------------|-------------------------|--|----|-------------------------|-------------------------|--|----|-----------------|--|--------------------|--|-------------------------|--|----|----------------------|
| insgesamt | | | | insgesamt | | | | darunter Unland | | | | | | | |
| Fläche | Anteil von Sp. 49 | Veränderung 2010 gegenüber 2009 | | Fläche | Anteil von Sp. 49 | Veränderung 2010 gegenüber 2009 | | Fläche | Verän- derung 2010 gegenüber 2009 | | Fläche | Anteil von Sp. 49 | Veränderung 2010 gegenüber 2009 | | |
| ha | % | ha | % | ha | % | ha | % | ha | | | | % | ha | % | |
| 39 | 40 | 41 | 42 | 43 | 44 | 45 | 46 | 47 | 48 | 49 | 50 | 51 | 52 | 53 | |

| | | | | | | | | | | | | | | | |
|------|-----|----|------|-----|-----|----|------|-----|----|--------|-------|------|-----|------|-----|
| 6 | 0,5 | - | - | 7 | 0,6 | - | - | 2 | - | 1129 | 177 | 15,7 | 0 | 0,2 | 127 |
| 279 | 8,8 | -0 | -0,0 | 52 | 1,7 | 1 | 2,2 | 48 | 1 | 3165 | 465 | 14,7 | -0 | -0,1 | 128 |
| 6 | 0,6 | - | - | 3 | 0,2 | - | - | 3 | - | 1150 | 139 | 12,1 | 1 | 0,7 | 131 |
| 34 | 0,9 | - | - | 2 | 0,1 | 0 | 2,9 | 2 | 0 | 3608 | 350 | 9,7 | 5 | 1,3 | 133 |
| 8 | 0,3 | - | - | 2 | 0,1 | - | - | 1 | - | 2467 | 203 | 8,2 | 12 | 6,2 | 134 |
| 60 | 1,1 | 0 | 0,1 | 18 | 0,4 | 2 | 11,9 | 15 | 2 | 5235 | 794 | 15,2 | 3 | 0,4 | 138 |
| 99 | 2,3 | - | - | 11 | 0,3 | -0 | -1,5 | 10 | -0 | 4351 | 340 | 7,8 | 2 | 0,7 | 139 |
| 5 | 0,2 | 0 | 7,1 | 5 | 0,2 | 3 | XX | 4 | 3 | 3075 | 195 | 6,4 | 9 | 4,8 | 140 |
| 13 | 0,6 | 0 | 0,2 | 1 | 0,0 | 0 | 8,6 | 1 | 0 | 2292 | 173 | 7,6 | 1 | 0,5 | 141 |
| 55 | 1,1 | -0 | -0,1 | 10 | 0,2 | 0 | 3,0 | 9 | 0 | 4817 | 359 | 7,5 | 4 | 1,0 | 142 |
| 8 | 0,2 | - | - | 2 | 0,0 | - | - | 1 | - | 3612 | 252 | 7,0 | 1 | 0,4 | 144 |
| 164 | 3,5 | -0 | -0,1 | 8 | 0,2 | 0 | 2,6 | 5 | 0 | 4731 | 557 | 11,8 | 1 | 0,1 | 145 |
| 86 | 4,7 | - | - | 2 | 0,1 | 1 | 62,3 | 2 | 1 | 1818 | 120 | 6,6 | 3 | 3,0 | 147 |
| 10 | 0,3 | 0 | 0,7 | 2 | 0,1 | 0 | 1,4 | 2 | 0 | 3757 | 287 | 7,6 | 8 | 2,8 | 148 |
| 44 | 0,7 | 0 | 0,1 | 7 | 0,1 | 0 | 6,9 | 6 | 0 | 6226 | 528 | 8,5 | 5 | 1,0 | 149 |
| 25 | 0,9 | - | - | 3 | 0,1 | -0 | -7,7 | 3 | -0 | 2754 | 241 | 8,8 | 2 | 1,0 | 151 |
| 14 | 0,4 | - | - | 1 | 0,0 | - | - | 1 | - | 3833 | 216 | 5,6 | 1 | 0,6 | 152 |
| 8 | 0,2 | 0 | 2,1 | 3 | 0,1 | 0 | 8,0 | 3 | 0 | 4918 | 361 | 7,3 | 11 | 3,2 | 153 |
| 12 | 0,4 | -0 | -0,6 | 2 | 0,1 | -0 | -4,2 | 2 | -0 | 2891 | 229 | 7,9 | 2 | 0,8 | 154 |
| 1590 | 1,2 | 0 | 0,0 | 262 | 0,2 | 8 | 3,1 | 209 | 8 | 128142 | 11293 | 8,8 | 150 | 1,3 | |

| | | | | | | | | | | | | | | | |
|-----|-----|----|------|----|-----|---|------|----|---|-------|-----|-----|----|-----|--|
| 72 | 0,7 | -0 | -0,3 | 24 | 0,2 | 0 | 1,2 | 23 | 0 | 10093 | 934 | 9,3 | 11 | 1,2 | |
| 35 | 0,7 | -0 | -0,0 | 3 | 0,1 | 0 | 2,4 | 2 | 0 | 4898 | 432 | 8,8 | 5 | 1,2 | |
| 97 | 1,1 | 0 | 0,0 | 9 | 0,1 | 0 | 0,5 | 8 | 0 | 8827 | 820 | 9,3 | 17 | 2,2 | |
| 15 | 0,2 | 0 | 2,6 | 7 | 0,1 | 3 | 59,7 | 6 | 3 | 6831 | 482 | 7,1 | 17 | 3,6 | |
| 360 | 6,2 | 0 | 0,0 | 25 | 0,4 | 1 | 2,3 | 9 | 1 | 5775 | 339 | 5,9 | 6 | 1,9 | |

| | | | | | | | | | | | | | | | |
|-----|------|----|------|-----|-----|----|-------|-----|----|------|-----|------|----|------|-----|
| 53 | 2,5 | -1 | -1,1 | 179 | 8,4 | 0 | 0,2 | 140 | 0 | 2140 | 166 | 7,8 | 2 | 1,1 | 112 |
| 158 | 3,7 | - | - | 14 | 0,3 | - | - | 12 | - | 4309 | 493 | 11,4 | 9 | 1,9 | 113 |
| 14 | 0,7 | - | - | 4 | 0,2 | - | - | 4 | - | 1954 | 141 | 7,2 | 0 | 0,3 | 116 |
| 111 | 7,5 | - | - | 22 | 1,5 | -0 | -0,2 | 6 | -0 | 1492 | 187 | 12,6 | 1 | 0,4 | 117 |
| 89 | 1,8 | -0 | -0,1 | 99 | 2,0 | 0 | 0,3 | 83 | 0 | 4975 | 841 | 16,9 | 16 | 1,9 | 118 |
| 3 | 0,2 | - | - | 6 | 0,5 | - | - | 6 | - | 1149 | 90 | 7,8 | 1 | 0,8 | 120 |
| 9 | 0,4 | -0 | -0,1 | 15 | 0,7 | - | - | 14 | - | 2266 | 277 | 12,2 | -0 | -0,0 | 121 |
| 63 | 0,6 | - | - | 18 | 0,2 | 0 | 1,0 | 14 | 0 | 9985 | 766 | 7,7 | 2 | 0,3 | 123 |
| 16 | 0,5 | 0 | 0,2 | 7 | 0,2 | - | - | 7 | - | 3237 | 284 | 8,8 | 1 | 0,3 | 129 |
| 10 | 0,5 | 0 | 3,6 | 4 | 0,2 | - | - | 4 | - | 1844 | 172 | 9,3 | 1 | 0,8 | 134 |
| 16 | 0,7 | 0 | 0,1 | 41 | 1,8 | -0 | -0,0 | 40 | -0 | 2221 | 289 | 13,0 | 4 | 1,2 | 139 |
| 88 | 5,6 | 0 | 0,2 | 25 | 1,6 | 1 | 3,2 | 10 | 1 | 1583 | 117 | 7,4 | 0 | 0,1 | 140 |
| 394 | 9,2 | -0 | -0,1 | 339 | 7,9 | 0 | 0,1 | 24 | 0 | 4281 | 489 | 11,4 | 1 | 0,2 | 141 |
| 12 | 0,4 | -0 | -0,1 | 3 | 0,1 | - | - | 2 | - | 2675 | 288 | 10,8 | 1 | 0,4 | 143 |
| 49 | 0,6 | 0 | 0,1 | 10 | 0,1 | 0 | 0,4 | 9 | 0 | 7620 | 517 | 6,8 | 2 | 0,3 | 144 |
| 27 | 0,3 | - | - | 107 | 1,4 | 0 | 0,0 | 107 | 0 | 7841 | 555 | 7,1 | 3 | 0,6 | 146 |
| 5 | 0,4 | - | - | 2 | 0,2 | - | - | 2 | - | 1203 | 116 | 9,7 | 0 | 0,2 | 147 |
| 42 | 0,6 | -0 | -0,1 | 17 | 0,2 | -4 | -20,1 | 14 | -4 | 7259 | 703 | 9,7 | 28 | 4,1 | 148 |
| 228 | 11,6 | - | - | 13 | 0,7 | - | - | 13 | - | 1963 | 143 | 7,3 | 0 | 0,0 | 149 |
| 8 | 0,6 | -0 | -0,1 | 1 | 0,1 | - | - | 1 | - | 1423 | 171 | 12,0 | 1 | 0,7 | 151 |
| 12 | 0,5 | 0 | 0,1 | 3 | 0,1 | - | - | 0 | - | 2446 | 210 | 8,6 | 1 | 0,4 | 154 |
| 152 | 5,9 | -0 | -0,0 | 9 | 0,4 | 0 | 1,9 | 9 | 0 | 2565 | 291 | 11,3 | 5 | 1,9 | 159 |
| 21 | 0,3 | - | - | 24 | 0,4 | 0 | 0,0 | 3 | 0 | 6077 | 431 | 7,1 | 2 | 0,6 | 167 |
| 298 | 15,3 | -0 | -0,0 | 47 | 2,4 | 0 | 0,3 | 46 | 0 | 1951 | 271 | 13,9 | 1 | 0,5 | 170 |
| 6 | 0,4 | - | - | 1 | 0,1 | - | - | 1 | - | 1604 | 88 | 5,5 | 1 | 0,9 | 171 |
| 17 | 1,2 | -0 | -0,4 | 8 | 0,6 | - | - | 8 | - | 1422 | 164 | 11,6 | 2 | 1,1 | 172 |
| 25 | 1,8 | - | - | 11 | 0,7 | - | - | 10 | - | 1429 | 196 | 13,7 | 0 | 0,1 | 177 |
| 16 | 0,5 | - | - | 3 | 0,1 | - | - | 2 | - | 3022 | 259 | 8,6 | 3 | 1,0 | 178 |

| Gde. Schl. Nr. | VGem. Schl. Nr. | Gebiet | Gebäude- und Freifläche | | | | | | | | Betriebsfläche | | | | | |
|----------------------|-----------------------|--------|-------------------------|-------------------------|--|---|----------|--|--------------------|--|----------------|-------------------------|--|---|----------------------------|--|
| | | | insgesamt | | | | darunter | | | | insgesamt | | | | darunter Abbau- land | |
| | | | | | | | Wohnen | | Gewerbe/ Industrie | | | | | | | |
| | | | Fläche | Anteil von Sp. 49 | Veränderung 2010 gegenüber 2009 | | Fläche | Verän- derung 2010 gegen- über 2009 | Fläche | Verän- derung 2010 gegen- über 2009 | Fläche | Anteil von Sp. 49 | Veränderung 2010 gegenüber 2009 | | Fläche | Verän- derung 2010 gegen- über 2009 |
| | | | ha | % | ha | % | ha | | | | ha | % | ha | % | ha | |
| 1 | 2 | 3 | 4 | 5 | 6 | 7 | 8 | 9 | 10 | 11 | 12 | 13 | 14 | | | |

278 Noch Lkr. Straubing-Bogen

| | | | | | | | | | | | | | | | | |
|-----------|-----|---------------------|------|-----|----|-----|------|----|-----|----|-----|-----|----|-----|-----|---|
| 179 | 246 | Rattiszell | 103 | 4,6 | 3 | 3,1 | 34 | 1 | 3 | - | 4 | 0,2 | - | - | 1 | - |
| 182 | 256 | Salching | 118 | 5,4 | 0 | 0,3 | 55 | 1 | 18 | - | 0 | 0,0 | - | - | - | - |
| 184 | | Sankt Englmar | 100 | 2,7 | 1 | 1,4 | 38 | 1 | 1 | - | 1 | 0,0 | - | - | - | - |
| 187 | 252 | Schwarzach, M | 130 | 3,9 | 1 | 0,6 | 50 | 1 | 2 | - | 10 | 0,3 | - | - | 10 | - |
| 189 | 246 | Stallwang | 100 | 4,8 | 1 | 1,1 | 35 | 0 | 1 | - | 7 | 0,3 | - | - | - | - |
| 190 | | Steinach | 162 | 7,0 | 1 | 0,5 | 70 | 1 | 15 | -0 | 7 | 0,3 | - | - | 1 | - |
| 192 | 257 | Straßkirchen | 161 | 4,2 | 1 | 0,7 | 69 | 1 | 15 | 0 | 1 | 0,0 | - | - | 1 | - |
| 197 | | Wiesenfelden | 224 | 2,9 | 2 | 0,8 | 77 | 1 | 4 | -0 | 7 | 0,1 | - | - | 1 | - |
| 198 | 249 | Windberg | 60 | 7,5 | 0 | 0,7 | 29 | -0 | 0 | - | 0 | 0,1 | - | - | - | - |
| Insgesamt | | | 5399 | 4,5 | 74 | 1,4 | 2045 | 17 | 360 | 19 | 365 | 0,3 | 25 | 7,4 | 212 | 4 |

Dar. Verwaltungsgemeinschaft(en)

| | | | | | | | | | | | | | | | |
|-----|--------------------|-----|-----|---|-----|-----|---|----|----|----|-----|---|------|----|---|
| 246 | Stallwang | 248 | 4,5 | 4 | 1,8 | 83 | 1 | 5 | - | 12 | 0,2 | - | - | 1 | - |
| 248 | Mitterfels | 334 | 5,2 | 3 | 0,9 | 159 | 2 | 12 | 1 | 9 | 0,1 | 0 | 4,1 | 5 | - |
| 249 | Hunderdorf | 325 | 5,9 | 4 | 1,2 | 129 | 0 | 27 | -0 | 3 | 0,0 | 0 | 22,8 | 0 | - |
| 250 | Rain | 342 | 5,3 | 3 | 0,8 | 167 | 1 | 17 | 0 | 44 | 0,7 | - | - | 29 | - |
| 252 | Schwarzach | 411 | 4,3 | 7 | 1,6 | 137 | 4 | 37 | 1 | 24 | 0,3 | - | - | 22 | - |
| 256 | Aiterhofen | 321 | 4,9 | 9 | 2,9 | 120 | 1 | 41 | 2 | 8 | 0,1 | - | - | 1 | - |
| 257 | Straßkirchen | 226 | 4,2 | 1 | 0,5 | 97 | 1 | 19 | 0 | 3 | 0,0 | - | - | 1 | - |

279 Lkr. Dingolfing-Landau

| | | | | | | | | | | | | | | | |
|-----|---------------------------|------|------|----|------|------|----|-----|----|-----|-----|----|------|-----|----|
| 112 | Dingolfing, St | 789 | 17,9 | 15 | 2,0 | 321 | 4 | 249 | 3 | 20 | 0,5 | -1 | -4,9 | 7 | -1 |
| 113 | Eichendorf, M | 417 | 4,2 | 12 | 2,9 | 171 | 2 | 21 | 1 | 38 | 0,4 | 1 | 3,0 | 31 | -0 |
| 115 | Frontenhausen, M | 192 | 6,3 | 1 | 0,4 | 90 | 0 | 12 | - | 14 | 0,4 | - | - | 8 | - |
| 116 | 208 Gottfrieding | 111 | 4,1 | -2 | -1,5 | 53 | -0 | 4 | 0 | 16 | 0,6 | 1 | 3,3 | 15 | - |
| 122 | Landau a.d.Isar, St | 638 | 7,6 | 5 | 0,8 | 275 | 2 | 59 | 4 | 38 | 0,4 | - | - | 27 | - |
| 124 | Loiching | 219 | 5,6 | 2 | 0,8 | 91 | 1 | 26 | 1 | 19 | 0,5 | - | - | 16 | - |
| 125 | 208 Mamming | 192 | 4,6 | 2 | 0,8 | 73 | 1 | 17 | 0 | 60 | 1,4 | 2 | 3,1 | 55 | 2 |
| 126 | Marklkofen | 267 | 6,6 | 2 | 0,9 | 96 | 0 | 59 | 0 | 11 | 0,3 | - | - | 9 | - |
| 127 | Mengkofen | 357 | 4,2 | 4 | 1,3 | 131 | 2 | 23 | 0 | 14 | 0,2 | - | - | 12 | - |
| 128 | Moosthenning | 280 | 4,0 | 6 | 2,3 | 122 | 1 | 24 | -0 | 49 | 0,7 | 0 | 0,9 | 31 | - |
| 130 | Niederviehbach | 153 | 5,1 | -0 | -0,1 | 64 | - | 4 | -0 | 4 | 0,1 | 0 | 2,9 | 3 | - |
| 132 | Pilsting, M | 365 | 5,1 | 2 | 0,5 | 160 | 1 | 17 | - | 41 | 0,6 | 3 | 6,7 | 27 | - |
| 134 | Reisbach, M | 444 | 4,7 | 3 | 0,6 | 170 | 1 | 16 | -0 | 22 | 0,2 | 2 | 12,2 | 15 | - |
| 135 | Simbach, M | 255 | 5,0 | 13 | 5,4 | 81 | 2 | 20 | 1 | 14 | 0,3 | 1 | 10,6 | 12 | 1 |
| 137 | Wallersdorf, M | 359 | 5,0 | 4 | 1,2 | 154 | 4 | 17 | 2 | 19 | 0,3 | -1 | -6,5 | 12 | -1 |
| | Insgesamt | 5038 | 5,7 | 69 | 1,4 | 2050 | 22 | 567 | 12 | 379 | 0,4 | 8 | 2,2 | 279 | 1 |

Dar. Verwaltungsgemeinschaft(en)

| | | | | | | | | | | | | | | | |
|-----|---------------|-----|-----|----|------|-----|---|----|---|----|-----|---|-----|----|---|
| 208 | Mamming | 303 | 4,4 | -0 | -0,0 | 125 | 1 | 22 | 1 | 76 | 1,1 | 2 | 3,2 | 70 | 2 |
|-----|---------------|-----|-----|----|------|-----|---|----|---|----|-----|---|-----|----|---|

Regierungsbezirk Oberpfalz

Kreisfreie Städte

| | | | | | | | | | | | | | | | |
|-----|----------------------|------|------|----|-----|------|----|-----|---|-----|-----|---|-----|----|---|
| 361 | Amberg | 1080 | 21,5 | 4 | 0,4 | 540 | 0 | 179 | 3 | 45 | 0,9 | 1 | 1,3 | - | - |
| 362 | Regensburg | 2884 | 35,7 | 8 | 0,3 | 1209 | 7 | 595 | 0 | 135 | 1,7 | 0 | 0,1 | 63 | 1 |
| 363 | Weiden i.d.OPf. | 1242 | 17,6 | 19 | 1,6 | 554 | 9 | 170 | 1 | 31 | 0,4 | - | - | 21 | 2 |
| | Insgesamt | 5206 | 25,9 | 32 | 0,6 | 2302 | 16 | 944 | 3 | 211 | 1,0 | 1 | 0,3 | 84 | 3 |

Landkreise

371 Lkr. Amberg-Weizsach

| | | | | | | | | | | | | | | | |
|-----|-----------------------------|-----|------|---|-----|-----|----|----|----|----|-----|----|-------|----|----|
| 111 | Ammerthal | 82 | 10,1 | 0 | 0,0 | 54 | 0 | 2 | -0 | 1 | 0,2 | - | - | - | - |
| 113 | Auerbach i.d.OPf., St | 380 | 4,9 | 1 | 0,2 | 177 | -0 | 45 | 0 | 19 | 0,2 | - | - | 7 | - |
| 116 | 304 Birgland | 126 | 2,0 | 4 | 3,4 | 38 | 0 | 2 | 1 | 2 | 0,0 | - | - | - | - |
| 118 | Ebermannsdorf | 121 | 2,7 | - | - | 51 | 0 | 25 | 1 | 2 | 0,0 | - | - | 0 | - |
| 119 | Edelsfeld | 104 | 3,0 | 1 | 0,9 | 31 | 0 | 11 | 0 | 3 | 0,1 | - | - | 1 | - |
| 120 | Ensdorf | 106 | 2,6 | 2 | 2,3 | 51 | 1 | 2 | - | 18 | 0,4 | - | - | 14 | - |
| 121 | Freihung, M | 140 | 3,0 | 0 | 0,1 | 67 | 0 | 9 | - | 35 | 0,8 | 2 | 6,0 | 19 | 2 |
| 122 | Freudenberg | 188 | 2,3 | 6 | 3,1 | 85 | 1 | 6 | 0 | 15 | 0,2 | -8 | -35,7 | 10 | -8 |

| Erholungsfläche | | | | | | Verkehrsfläche | | | | | | Gde. Schl. Nr. |
|-----------------|-------------------------|--|----|-------------------------|--|----------------|-------------------------|--|----|-----------------------------------|--|----------------------|
| insgesamt | | | | darunter Grünanlagen | | insgesamt | | | | darunter Straßen, Wege, Plätze | | |
| Fläche | Anteil von Sp. 49 | Veränderung 2010 gegenüber 2009 | | Flächen | Veränderung 2010 gegenüber 2009 | Fläche | Anteil von Sp. 49 | Veränderung 2010 gegenüber 2009 | | Fläche | Veränderung 2010 gegenüber 2009 | |
| ha | % | ha | % | ha | | ha | % | ha | % | ha | | |
| 15 | 16 | 17 | 18 | 19 | 20 | 21 | 22 | 23 | 24 | 25 | 26 | |

| | | | | | | | | | | | | |
|-----|-----|----|------|-----|----|------|-----|----|------|------|----|-----|
| 1 | 0,1 | 0 | 19,2 | 1 | 0 | 103 | 4,7 | 0 | 0,3 | 103 | 0 | 179 |
| 7 | 0,3 | - | - | 4 | - | 87 | 3,9 | 0 | 0,0 | 86 | 0 | 182 |
| 22 | 0,6 | 0 | 0,4 | 15 | 0 | 96 | 2,6 | 0 | 0,1 | 96 | 0 | 184 |
| 3 | 0,1 | - | - | 1 | - | 93 | 2,8 | -0 | -0,1 | 93 | -0 | 187 |
| 3 | 0,2 | - | - | 1 | - | 128 | 6,2 | - | - | 128 | - | 189 |
| 11 | 0,5 | - | - | 2 | - | 162 | 7,0 | 0 | 0,0 | 162 | 0 | 190 |
| 10 | 0,3 | 0 | 0,4 | 5 | 0 | 152 | 4,0 | 0 | 0,1 | 139 | 0 | 192 |
| 8 | 0,1 | -0 | -3,7 | 5 | -0 | 244 | 3,1 | 1 | 0,3 | 244 | 1 | 197 |
| 2 | 0,2 | - | - | 1 | - | 39 | 4,9 | - | - | 39 | - | 198 |
| 367 | 0,3 | 1 | 0,3 | 105 | 0 | 5140 | 4,3 | 3 | 0,1 | 4987 | 5 | |

| | | | | | | | | | | | | |
|----|-----|---|-----|---|---|-----|-----|---|-----|-----|---|--|
| 7 | 0,1 | 0 | 3,4 | 3 | 0 | 298 | 5,4 | 0 | 0,1 | 298 | 0 | |
| 11 | 0,2 | 0 | 2,5 | 3 | 0 | 225 | 3,5 | 0 | 0,1 | 223 | 2 | |
| 11 | 0,2 | 0 | 0,4 | 4 | 0 | 260 | 4,8 | 0 | 0,2 | 256 | 0 | |
| 17 | 0,3 | 1 | 6,8 | 6 | 0 | 339 | 5,2 | 1 | 0,2 | 294 | 1 | |
| 12 | 0,1 | 0 | 0,1 | 7 | 0 | 322 | 3,4 | 0 | 0,1 | 322 | 0 | |
| 87 | 1,3 | - | - | 8 | - | 290 | 4,5 | 0 | 0,1 | 282 | 0 | |
| 14 | 0,3 | 0 | 0,3 | 6 | 0 | 199 | 3,7 | 0 | 0,1 | 184 | 0 | |

| | | | | | | | | | | | | |
|-----|-----|----|------|-----|----|------|-----|----|------|------|----|-----|
| 58 | 1,3 | 1 | 1,0 | 36 | 1 | 324 | 7,4 | 0 | 0,1 | 295 | 0 | 112 |
| 31 | 0,3 | 7 | 29,5 | 17 | 7 | 372 | 3,8 | 0 | 0,1 | 371 | 0 | 113 |
| 10 | 0,3 | 0 | 0,3 | 4 | 0 | 138 | 4,5 | -0 | -0,1 | 137 | -0 | 115 |
| 6 | 0,2 | 1 | 20,4 | 4 | 1 | 141 | 5,2 | 7 | 5,3 | 136 | 7 | 116 |
| 52 | 0,6 | -0 | -0,7 | 21 | -0 | 455 | 5,4 | - | - | 444 | - | 122 |
| 13 | 0,3 | 1 | 11,6 | 8 | -0 | 197 | 5,1 | 7 | 3,4 | 193 | 7 | 124 |
| 17 | 0,4 | 0 | 0,2 | 2 | 0 | 193 | 4,7 | 0 | 0,1 | 183 | 0 | 125 |
| 16 | 0,4 | 0 | 0,6 | 4 | 0 | 181 | 4,4 | 0 | 0,2 | 169 | 1 | 126 |
| 16 | 0,2 | 0 | 0,4 | 8 | 0 | 284 | 3,3 | 1 | 0,2 | 284 | 1 | 127 |
| 12 | 0,2 | 0 | 0,2 | 4 | 0 | 256 | 3,6 | 1 | 0,3 | 256 | 1 | 128 |
| 19 | 0,6 | - | - | 13 | - | 127 | 4,3 | - | - | 120 | - | 130 |
| 15 | 0,2 | - | - | 3 | - | 400 | 5,6 | -0 | -0,0 | 390 | -0 | 132 |
| 49 | 0,5 | - | - | 7 | - | 435 | 4,6 | 0 | 0,0 | 435 | 0 | 134 |
| 10 | 0,2 | -1 | -8,5 | 4 | -1 | 199 | 3,9 | 3 | 1,4 | 196 | 3 | 135 |
| 12 | 0,2 | 0 | 2,0 | 3 | -0 | 375 | 5,3 | 1 | 0,2 | 357 | 1 | 137 |
| 336 | 0,4 | 9 | 2,8 | 136 | 7 | 4077 | 4,6 | 20 | 0,5 | 3966 | 20 | |

| | | | | | | | | | | | | |
|----|-----|---|-----|---|---|-----|-----|---|-----|-----|---|--|
| 24 | 0,3 | 1 | 4,9 | 6 | 1 | 334 | 4,9 | 7 | 2,2 | 319 | 7 | |
|----|-----|---|-----|---|---|-----|-----|---|-----|-----|---|--|

Regierungsbezirk Oberpfalz

Kreisfreie Städte

| | | | | | | | | | | | | |
|-----|-----|---|-----|-----|----|------|------|---|-----|------|---|-----|
| 85 | 1,7 | 2 | 2,1 | 49 | -1 | 483 | 9,6 | 1 | 0,2 | 432 | 2 | 361 |
| 269 | 3,3 | 1 | 0,3 | 185 | -7 | 1087 | 13,5 | 5 | 0,4 | 912 | 4 | 362 |
| 91 | 1,3 | 3 | 3,7 | 29 | 2 | 626 | 8,9 | 0 | 0,1 | 565 | 1 | 363 |
| 445 | 2,2 | 6 | 1,3 | 263 | -5 | 2197 | 10,9 | 6 | 0,3 | 1909 | 6 | |

Landkreise

| | | | | | | | | | | | | |
|----|-----|---|-----|---|---|-----|-----|----|------|-----|----|-----|
| 3 | 0,4 | - | - | 0 | - | 39 | 4,8 | -0 | -0,0 | 39 | -0 | 111 |
| 11 | 0,1 | 0 | 0,3 | 6 | 0 | 361 | 4,6 | 0 | 0,1 | 353 | 0 | 113 |
| 3 | 0,1 | - | - | 0 | - | 312 | 5,0 | 0 | 0,1 | 312 | 0 | 116 |
| 3 | 0,1 | - | - | 0 | - | 215 | 4,7 | 0 | 0,0 | 206 | 0 | 118 |
| 1 | 0,0 | - | - | 1 | - | 171 | 4,9 | 0 | 0,1 | 166 | 0 | 119 |
| 4 | 0,1 | - | - | 0 | - | 150 | 3,6 | 0 | 0,2 | 148 | 0 | 120 |
| 7 | 0,1 | 0 | 0,3 | 2 | 0 | 214 | 4,6 | -0 | -0,1 | 195 | -0 | 121 |
| 9 | 0,1 | - | - | 2 | - | 296 | 3,6 | 0 | 0,0 | 290 | 0 | 122 |

| Gde. Schl. Nr. | VGem. Schl. Nr. | Gebiet | Landwirtschaftsfläche | | | | | | | | Waldfläche | | | |
|----------------------|-----------------------|--------|-----------------------|-------------------------|--|----|----------|--|--------|--|------------|-------------------------|--|----|
| | | | insgesamt | | | | darunter | | | | insgesamt | | | |
| | | | | | | | Moor | | Heide | | | | | |
| | | | Fläche | Anteil von Sp. 49 | Veränderung 2010 gegenüber 2009 | | Fläche | Veränderung 2010 gegenüber 2009 | Fläche | Veränderung 2010 gegenüber 2009 | Fläche | Anteil von Sp. 49 | Veränderung 2010 gegenüber 2009 | |
| | | | ha | % | ha | % | ha | | | | ha | % | ha | % |
| | | | 27 | 28 | 29 | 30 | 31 | 32 | 33 | 34 | 35 | 36 | 37 | 38 |

278 Noch Lkr. Straubing-Bogen

| | | | | | | | | | | | | | | |
|-----|-----|---------------------|-------|------|------|------|----|----|---|---|-------|------|---|-----|
| 179 | 246 | Rattiszell | 1302 | 58,7 | -4 | -0,3 | - | - | - | - | 681 | 30,7 | 0 | 0,0 |
| 182 | 256 | Salching | 1895 | 86,1 | -0 | -0,0 | - | - | - | - | 79 | 3,6 | - | - |
| 184 | | Sankt Englmar | 906 | 24,6 | -2 | -0,2 | 2 | - | - | - | 2541 | 68,9 | 0 | 0,0 |
| 187 | 252 | Schwarzach, M | 1684 | 50,7 | -1 | -0,1 | - | - | - | - | 1386 | 41,7 | 1 | 0,0 |
| 189 | 246 | Stallwang | 1238 | 60,1 | -1 | -0,1 | 0 | - | - | - | 555 | 26,9 | - | - |
| 190 | | Steinach | 1173 | 50,7 | -5 | -0,4 | - | - | - | - | 710 | 30,7 | - | - |
| 192 | 257 | Straßkirchen | 3326 | 86,6 | -2 | -0,1 | - | - | - | - | 142 | 3,7 | 1 | 0,4 |
| 197 | | Wiesenfelden | 3367 | 43,1 | -3 | -0,1 | 15 | 0 | 0 | - | 3874 | 49,5 | 1 | 0,0 |
| 198 | 249 | Windberg | 413 | 51,8 | -0 | -0,1 | - | - | - | - | 279 | 35,1 | - | - |
| | | Insgesamt | 74372 | 61,9 | -111 | -0,1 | 26 | -0 | 3 | - | 31240 | 26,0 | 6 | 0,0 |

Dar. Verwaltungsgemeinschaft(en)

| | | | | | | | | | | | | | | |
|--|-----|--------------------|------|------|----|------|---|----|---|---|------|------|----|------|
| | 246 | Stallwang | 3228 | 58,9 | -5 | -0,2 | 0 | - | - | - | 1628 | 29,7 | 0 | 0,0 |
| | 248 | Mitterfels | 3437 | 54,0 | -4 | -0,1 | 4 | -0 | - | - | 2305 | 36,2 | 0 | 0,0 |
| | 249 | Hunderdorf | 2919 | 53,4 | -7 | -0,2 | 0 | - | - | - | 1871 | 34,2 | 2 | 0,1 |
| | 250 | Rain | 4736 | 73,0 | -4 | -0,1 | - | - | - | - | 581 | 9,0 | -1 | -0,1 |
| | 252 | Schwarzach | 5755 | 60,9 | -9 | -0,1 | 1 | - | 3 | - | 2505 | 26,5 | 2 | 0,1 |
| | 256 | Aiterhofen | 5303 | 81,5 | -9 | -0,2 | - | - | - | - | 314 | 4,8 | -0 | -0,0 |
| | 257 | Straßkirchen | 4224 | 77,9 | -2 | -0,1 | - | - | - | - | 597 | 11,0 | -0 | -0,0 |

279 Lkr. Dingolfing-Landau

| | | | | | | | | | | | | | | |
|-----|-----|---------------------------|-------|------|------|------|----|----|----|----|-------|------|----|------|
| 112 | | Dingolfing, St | 2289 | 52,0 | -20 | -0,8 | 1 | - | - | -0 | 694 | 15,8 | 4 | 0,5 |
| 113 | | Eichendorf, M | 6927 | 70,6 | -16 | -0,2 | 3 | -0 | 0 | -0 | 1849 | 18,8 | -5 | -0,3 |
| 115 | | Frontenhausen, M | 1841 | 60,5 | -1 | -0,0 | 4 | - | - | - | 812 | 26,7 | 0 | 0,0 |
| 116 | 208 | Gottfrieding | 1635 | 60,4 | -17 | -1,0 | 0 | - | 1 | - | 683 | 25,2 | 4 | 0,6 |
| 122 | | Landau a.d.Isar, St | 5577 | 66,1 | -5 | -0,1 | 2 | - | 1 | - | 1347 | 16,0 | 3 | 0,2 |
| 124 | | Loiching | 2372 | 61,0 | -7 | -0,3 | - | - | 0 | - | 999 | 25,7 | 3 | 0,3 |
| 125 | 208 | Mamming | 2574 | 62,1 | -9 | -0,4 | - | - | 9 | - | 898 | 21,6 | 6 | 0,6 |
| 126 | | Marklkofen | 2430 | 59,7 | -2 | -0,1 | 14 | - | 0 | - | 1058 | 26,0 | -0 | -0,0 |
| 127 | | Mengkofen | 5402 | 63,7 | -7 | -0,1 | 0 | -0 | - | - | 2374 | 28,0 | 2 | 0,1 |
| 128 | | Moosthenning | 4798 | 68,1 | -9 | -0,2 | 0 | - | 4 | - | 1437 | 20,4 | 1 | 0,1 |
| 130 | | Niederviehbach | 1692 | 57,1 | -0 | -0,0 | - | - | - | - | 836 | 28,2 | -0 | -0,0 |
| 132 | | Pilsting, M | 4979 | 69,9 | -4 | -0,1 | 1 | - | 0 | - | 996 | 14,0 | 0 | 0,0 |
| 134 | | Reisbach, M | 5571 | 59,1 | -8 | -0,1 | 2 | - | - | - | 2746 | 29,1 | 3 | 0,1 |
| 135 | | Simbach, M | 3267 | 63,8 | -16 | -0,5 | - | - | - | - | 1351 | 26,4 | -1 | -0,1 |
| 137 | | Wallersdorf, M | 5895 | 82,8 | -16 | -0,3 | - | - | - | - | 248 | 3,5 | 7 | 3,0 |
| | | Insgesamt | 57248 | 65,2 | -137 | -0,2 | 27 | -0 | 16 | -0 | 18328 | 20,9 | 26 | 0,1 |

Dar. Verwaltungsgemeinschaft(en)

| | | | | | | | | | | | | | | |
|--|-----|---------------|------|----|-----|------|---|---|----|---|------|------|----|---|
| | 208 | Mamming | 4209 | 61 | -26 | -0,6 | 0 | - | 10 | - | 1581 | 23,1 | 10 | 1 |
|--|-----|---------------|------|----|-----|------|---|---|----|---|------|------|----|---|

Regierungsbezirk Oberpfalz

Kreisfreie Städte

| | | | | | | | | | | | | | | |
|-----|--|----------------------|------|------|-----|------|----|---|---|---|------|------|----|------|
| 361 | | Amberg | 2125 | 42,4 | -7 | -0,3 | - | - | 0 | - | 900 | 18,0 | -1 | -0,1 |
| 362 | | Regensburg | 2808 | 34,8 | -10 | -0,4 | - | - | 0 | - | 466 | 5,8 | -2 | -0,4 |
| 363 | | Weiden i.d.OPf. | 2658 | 37,7 | -23 | -0,8 | 18 | - | 1 | - | 2185 | 31,0 | 2 | 0,1 |
| | | Insgesamt | 7592 | 37,7 | -40 | -0,5 | 18 | - | 2 | - | 3552 | 17,6 | -0 | -0,0 |

Landkreise

371 Lkr. Amberg-Weizsach

| | | | | | | | | | | | | | | |
|-----|-----|-----------------------------|------|------|----|------|---|---|---|---|------|------|----|------|
| 111 | | Ammerthal | 356 | 43,8 | -0 | -0,0 | - | - | - | - | 321 | 39,5 | - | - |
| 113 | | Auerbach i.d.OPf., St | 3315 | 42,4 | -1 | -0,0 | 2 | - | 3 | - | 3588 | 45,8 | -0 | -0,0 |
| 116 | 304 | Birgland | 2688 | 43,1 | -7 | -0,3 | - | - | - | - | 3056 | 49,0 | -0 | -0,0 |
| 118 | | Ebermannsdorf | 1131 | 24,9 | -0 | -0,0 | - | - | - | - | 2981 | 65,7 | -0 | -0,0 |
| 119 | | Edelsfeld | 1928 | 55,5 | -1 | -0,1 | - | - | - | - | 1238 | 35,7 | - | - |
| 120 | | Ensdorf | 1877 | 45,3 | -3 | -0,1 | - | - | 1 | - | 1931 | 46,6 | 0 | 0,0 |
| 121 | | Freihung, M | 1819 | 39,2 | 0 | 0,0 | - | - | - | - | 2261 | 48,8 | -2 | -0,1 |
| 122 | | Freudenberg | 3382 | 41,2 | -6 | -0,2 | - | - | - | - | 4124 | 50,3 | 2 | 0,1 |

| Wasserfläche | | | | Flächen anderer Nutzung | | | | | | Gebiets- fläche | hiervon Siedlungs- und Verkehrsfläche | | | | Gde. Schl. Nr. |
|--------------|-------------------------|--|----|-------------------------|-------------------------|--|----|-----------------|--|--------------------|--|-------------------------|--|----|----------------------|
| insgesamt | | | | insgesamt | | | | darunter Unland | | | | | | | |
| Fläche | Anteil von Sp. 49 | Veränderung 2010 gegenüber 2009 | | Fläche | Anteil von Sp. 49 | Veränderung 2010 gegenüber 2009 | | Fläche | Verän- derung 2010 gegenüber 2009 | | Fläche | Anteil von Sp. 49 | Veränderung 2010 gegenüber 2009 | | |
| ha | % | ha | % | ha | % | ha | % | ha | | | | % | ha | % | |
| 39 | 40 | 41 | 42 | 43 | 44 | 45 | 46 | 47 | 48 | 49 | 50 | 51 | 52 | 53 | |

| | | | | | | | | | | | | | | | |
|------|-----|---|-----|------|-----|----|------|-----|----|--------|-------|------|-----|-----|-----|
| 11 | 0,5 | 0 | 0,3 | 14 | 0,6 | 0 | 0,2 | 8 | 0 | 2219 | 210 | 9,5 | 4 | 1,7 | 179 |
| 13 | 0,6 | - | - | 1 | 0,1 | - | - | 1 | - | 2200 | 211 | 9,6 | 0 | 0,2 | 182 |
| 8 | 0,2 | - | - | 11 | 0,3 | -0 | -0,6 | 11 | -0 | 3686 | 220 | 6,0 | 2 | 0,7 | 184 |
| 14 | 0,4 | - | - | 1 | 0,0 | 0 | 3,3 | 1 | 0 | 3322 | 226 | 6,8 | 1 | 0,3 | 187 |
| 18 | 0,9 | - | - | 10 | 0,5 | - | - | 10 | - | 2059 | 238 | 11,6 | 1 | 0,5 | 189 |
| 62 | 2,7 | 2 | 4 | 28 | 1,2 | 2 | 6,0 | 28 | 2 | 2315 | 341 | 14,7 | 1 | 0,2 | 190 |
| 21 | 0,6 | 0 | 1,3 | 25 | 0,6 | - | - | 2 | - | 3839 | 325 | 8,5 | 1 | 0,4 | 192 |
| 89 | 1,1 | 0 | 0,4 | 6 | 0,1 | -0 | -3,2 | 6 | -0 | 7819 | 482 | 6,2 | 2 | 0,5 | 197 |
| 2 | 0,3 | - | - | 1 | 0,2 | - | - | 1 | - | 797 | 101 | 12,7 | 0 | 0,4 | 198 |
| 2180 | 1,8 | 2 | 0,1 | 1131 | 0,9 | -1 | -0,1 | 657 | -1 | 120195 | 11072 | 9,2 | 100 | 0,9 | |

| | | | | | | | | | | | | | | | |
|-----|-----|----|------|-----|-----|----|------|-----|----|------|-----|------|---|-----|--|
| 34 | 0,6 | 0 | 0,1 | 27 | 0,5 | 0 | 0,1 | 19 | 0 | 5481 | 565 | 10,3 | 5 | 0,9 | |
| 34 | 0,5 | 0 | 1,0 | 15 | 0,2 | - | - | 15 | - | 6370 | 574 | 9,0 | 4 | 0,6 | |
| 31 | 0,6 | 0 | 0,1 | 45 | 0,8 | -0 | -0,0 | 41 | -0 | 5465 | 600 | 11,0 | 5 | 0,8 | |
| 205 | 3,2 | -1 | -0,3 | 219 | 3,4 | 0 | 0,2 | 164 | 0 | 6484 | 714 | 11,0 | 4 | 0,6 | |
| 400 | 4,2 | -0 | -0,0 | 25 | 0,3 | 0 | 0,9 | 24 | 0 | 9454 | 748 | 7,9 | 7 | 0,9 | |
| 171 | 2,6 | - | - | 15 | 0,2 | - | - | 13 | - | 6509 | 705 | 10,8 | 9 | 1,4 | |
| 109 | 2,0 | 1 | 0,5 | 50 | 0,9 | 1 | 1,6 | 12 | 1 | 5422 | 442 | 8,1 | 1 | 0,3 | |

| | | | | | | | | | | | | | | | |
|------|-----|----|------|-----|-----|----|-------|----|----|-------|------|------|-----|-----|-----|
| 173 | 3,9 | -0 | -0,1 | 54 | 1,2 | 1 | 1,5 | 4 | 1 | 4401 | 1189 | 27,0 | 17 | 1,4 | 112 |
| 154 | 1,6 | -0 | -0,0 | 30 | 0,3 | 1 | 4,7 | 8 | 3 | 9818 | 828 | 8,4 | 20 | 2,5 | 113 |
| 29 | 1,0 | - | - | 8 | 0,3 | - | - | 6 | - | 3043 | 347 | 11,4 | 1 | 0,2 | 115 |
| 59 | 2,2 | 2 | 2,8 | 56 | 2,1 | 4 | 7,9 | 7 | 4 | 2707 | 259 | 9,6 | 7 | 2,8 | 116 |
| 230 | 2,7 | 0 | 0,0 | 103 | 1,2 | -2 | -2,1 | 11 | 0 | 8441 | 1158 | 13,7 | 5 | 0,4 | 122 |
| 62 | 1,6 | -3 | -3,9 | 9 | 0,2 | -3 | -26,5 | 1 | 0 | 3891 | 433 | 11,1 | 10 | 2,3 | 124 |
| 186 | 4,5 | 0 | 0,0 | 28 | 0,7 | -0 | -0,3 | 4 | -0 | 4148 | 409 | 9,8 | 2 | 0,4 | 125 |
| 101 | 2,5 | - | - | 8 | 0,2 | - | - | 4 | - | 4071 | 468 | 11,5 | 3 | 0,6 | 126 |
| 22 | 0,3 | 0 | 0,1 | 6 | 0,1 | -0 | -0,6 | 4 | -0 | 8475 | 659 | 7,8 | 5 | 0,8 | 127 |
| 37 | 0,5 | 0 | 0,1 | 173 | 2,5 | 0 | 0,2 | 7 | 0 | 7043 | 567 | 8,0 | 8 | 1,4 | 128 |
| 114 | 3,8 | - | - | 19 | 0,6 | - | - | 3 | - | 2963 | 299 | 10,1 | 0 | 0,0 | 130 |
| 186 | 2,6 | 0 | 0,0 | 136 | 1,9 | -1 | -0,4 | 4 | 0 | 7118 | 796 | 11,2 | 4 | 0,5 | 132 |
| 120 | 1,3 | 0 | 0,1 | 35 | 0,4 | - | - | 7 | - | 9421 | 936 | 9,9 | 5 | 0,6 | 134 |
| 11 | 0,2 | -0 | -1,4 | 14 | 0,3 | 1 | 5,6 | 7 | 3 | 5122 | 468 | 9,1 | 15 | 3,3 | 135 |
| 156 | 2,2 | 3 | 1,7 | 55 | 0,8 | 2 | 3,3 | 15 | 2 | 7117 | 753 | 10,6 | 5 | 0,7 | 137 |
| 1639 | 1,9 | 2 | 0,1 | 732 | 0,8 | 3 | 0,4 | 90 | 14 | 87778 | 9569 | 10,9 | 106 | 1,1 | |

| | | | | | | | | | | | | | | | |
|-----|-----|---|-----|----|-----|---|-----|----|---|------|-----|-----|---|-----|--|
| 244 | 3,6 | 2 | 0,7 | 83 | 1,2 | 4 | 5,0 | 10 | 4 | 6855 | 668 | 9,7 | 9 | 1,3 | |
|-----|-----|---|-----|----|-----|---|-----|----|---|------|-----|-----|---|-----|--|

Regierungsbezirk Oberpfalz

Kreisfreie Städte

| | | | | | | | | | | | | | | | |
|-----|-----|-----|------|-----|-----|----|------|-----|----|-------|------|------|----|-----|-----|
| 48 | 1,0 | - | - | 247 | 4,9 | - | - | 11 | - | 5014 | 1721 | 34,3 | 8 | 0,5 | 361 |
| 322 | 4,0 | -16 | -4,6 | 99 | 1,2 | 14 | 16,8 | 82 | 14 | 8070 | 4326 | 53,6 | 13 | 0,3 | 362 |
| 100 | 1,4 | 0 | 0,0 | 119 | 1,7 | -3 | -2,2 | 15 | 0 | 7052 | 1983 | 28,1 | 21 | 1,1 | 363 |
| 470 | 2,3 | -16 | -3,2 | 464 | 2,3 | 11 | 2,5 | 108 | 14 | 20136 | 8030 | 39,9 | 42 | 0,5 | |

Landkreise

| | | | | | | | | | | | | | | | |
|-----|-----|----|------|----|-----|----|-------|----|----|------|-----|------|----|------|-----|
| 3 | 0,4 | - | - | 8 | 1,0 | - | - | 7 | - | 814 | 126 | 15,5 | 0 | - | 111 |
| 93 | 1,2 | -0 | -0,0 | 59 | 0,8 | -0 | -0,3 | 59 | -0 | 7826 | 765 | 9,8 | 1 | 0,1 | 113 |
| 12 | 0,2 | - | - | 42 | 0,7 | 3 | 8,8 | 32 | 4 | 6241 | 443 | 7,1 | 4 | 1,0 | 116 |
| 71 | 1,6 | - | - | 16 | 0,3 | - | - | 6 | - | 4539 | 340 | 7,5 | 0 | 0,0 | 118 |
| 17 | 0,5 | - | - | 9 | 0,3 | - | - | 8 | - | 3472 | 279 | 8,0 | 1 | 0,4 | 119 |
| 24 | 0,6 | 0 | 0,2 | 36 | 0,9 | -0 | -0,4 | 27 | -0 | 4146 | 266 | 6,4 | 3 | 1,0 | 120 |
| 150 | 3,2 | 3 | 1,7 | 11 | 0,2 | -2 | -18,6 | 6 | -2 | 4636 | 377 | 8,1 | -0 | -0,0 | 121 |
| 170 | 2,1 | 6 | 3,6 | 19 | 0,2 | - | - | 18 | - | 8202 | 497 | 6,1 | 6 | 1,2 | 122 |

| Gde. Schl. Nr. | VGem. Schl. Nr. | Gebiet | Gebäude- und Freifläche | | | | | | | | Betriebsfläche | | | | | |
|----------------------|-----------------------|--------|-------------------------|-------------------------|--|---|----------|--|--------------------|--|----------------|-------------------------|--|---|----------------------------|--|
| | | | insgesamt | | | | darunter | | | | insgesamt | | | | darunter Abbau- land | |
| | | | | | | | Wohnen | | Gewerbe/ Industrie | | | | | | | |
| | | | Fläche | Anteil von Sp. 49 | Veränderung 2010 gegenüber 2009 | | Fläche | Verän- derung 2010 gegen- über 2009 | Fläche | Verän- derung 2010 gegen- über 2009 | Fläche | Anteil von Sp. 49 | Veränderung 2010 gegenüber 2009 | | Fläche | Verän- derung 2010 gegen- über 2009 |
| | | | ha | % | ha | % | ha | | | | ha | % | ha | % | ha | |
| 1 | 2 | 3 | 4 | 5 | 6 | 7 | 8 | 9 | 10 | 11 | 12 | 13 | 14 | | | |

371 Noch Lkr. Amberg-Weizsach

| | | | | | | | | | | | | | | | | |
|-----|-----|------------------------------|------|------|----|-----|------|----|-----|----|-----|-----|----|------|-----|----|
| 123 | 301 | Gebenbach | 38 | 2,1 | 0 | 0,4 | 16 | -0 | 1 | - | 36 | 2,0 | - | - | 34 | - |
| 126 | 301 | Hahnbach, M | 240 | 3,6 | 3 | 1,4 | 112 | 0 | 12 | 0 | 31 | 0,5 | - | - | 24 | - |
| 127 | | Hirschau, St | 280 | 3,7 | 1 | 0,3 | 126 | 0 | 46 | 0 | 187 | 2,5 | 2 | 1,1 | 103 | 2 |
| 128 | 302 | Hirschbach | 64 | 2,1 | 1 | 1,9 | 23 | 0 | 3 | - | 3 | 0,1 | - | - | 0 | - |
| 129 | | Hohenburg, M | 104 | 2,7 | 2 | 1,7 | 39 | 0 | 6 | - | 2 | 0,0 | - | - | - | - |
| 131 | 304 | Illschwang | 125 | 2,3 | 4 | 3,4 | 42 | 0 | 5 | 0 | 12 | 0,2 | -0 | -2,8 | 7 | - |
| 132 | | Kastl, M | 123 | 1,9 | 1 | 1,2 | 52 | 1 | 3 | -0 | 4 | 0,1 | - | - | - | - |
| 135 | 302 | Königstein, M | 76 | 2,2 | 0 | 0,1 | 30 | 0 | 2 | - | 2 | 0,1 | - | - | 0 | - |
| 136 | | Kümmersbruck | 348 | 7,5 | 3 | 0,9 | 179 | 0 | 25 | 0 | 29 | 0,6 | 0 | 0,0 | 11 | - |
| 140 | 303 | Etzelwang | 57 | 2,6 | 0 | 0,9 | 28 | 0 | 1 | -0 | 1 | 0,1 | - | - | 1 | - |
| 141 | 303 | Neukirchen/Sulzbach-R. | 118 | 2,6 | 4 | 3,2 | 46 | 2 | 3 | -1 | 2 | 0,0 | 0 | 26,5 | 0 | - |
| 144 | | Poppenricht | 113 | 9,8 | 2 | 1,9 | 74 | 1 | 1 | 0 | 0 | 0,0 | - | - | - | - |
| 146 | | Rieden, M | 172 | 5,3 | 1 | 0,4 | 61 | 0 | 5 | - | 41 | 1,3 | - | - | 24 | - |
| 148 | | Schmidmühlen, M | 109 | 4,3 | - | - | 55 | 0 | 5 | 1 | 3 | 0,1 | 0 | 0,3 | - | - |
| 150 | | Schnaittenbach, St | 190 | 3,0 | 3 | 1,6 | 93 | 1 | 20 | 0 | 116 | 1,8 | 12 | 12,1 | 95 | - |
| 151 | | Sulzbach-Rosenberg, St | 630 | 11,9 | 4 | 0,6 | 331 | 2 | 117 | 0 | 61 | 1,1 | 0 | 0,0 | 2 | - |
| 154 | | Ursensollen | 207 | 2,8 | 4 | 1,8 | 78 | 1 | 18 | 0 | 13 | 0,2 | 0 | 0,2 | 0 | - |
| 156 | | Vilseck, St | 267 | 4,1 | 1 | 0,3 | 139 | 1 | 17 | 0 | 27 | 0,4 | - | - | 21 | - |
| 157 | 303 | Weigendorf | 50 | 3,9 | 2 | 3,6 | 25 | 1 | 1 | -0 | 3 | 0,3 | - | - | 3 | - |
| 444 | | Gemeindefreie Gebiete | 0 | 0,0 | - | - | - | - | - | - | - | - | - | - | - | - |
| | | Insgesamt | 4559 | 3,6 | 50 | 1,1 | 2105 | 15 | 394 | 5 | 669 | 0,5 | 9 | 1,3 | 376 | -4 |

Dar. Verwaltungsgemeinschaft(en)

| | | | | | | | | | | | | | | | |
|-----|-----------------------------|-----|-----|---|-----|-----|---|----|----|----|-----|----|------|----|---|
| 301 | Hahnbach | 278 | 3,3 | 3 | 1,2 | 128 | 0 | 14 | 0 | 67 | 0,8 | - | - | 58 | - |
| 302 | Königstein | 140 | 2,1 | 1 | 0,9 | 53 | 1 | 5 | - | 5 | 0,1 | - | - | 0 | - |
| 303 | Neukirchen/Sulzbach-R. | 225 | 2,8 | 6 | 2,7 | 100 | 3 | 5 | -1 | 7 | 0,1 | 0 | 6,6 | 4 | - |
| 304 | Illschwang | 251 | 2,1 | 8 | 3,4 | 80 | 1 | 7 | 1 | 14 | 0,1 | -0 | -2,5 | 7 | - |

372 Lkr. Cham

| | | | | | | | | | | | | | | | | |
|-----|-----|-------------------------------|-----|------|----|------|-----|----|-----|----|----|-----|----|-------|----|----|
| 112 | | Arnschwang | 133 | 4,7 | -0 | -0,3 | 48 | 0 | 7 | 0 | 4 | 0,2 | - | - | 1 | - |
| 113 | | Arrach | 139 | 4,8 | 1 | 0,5 | 84 | 2 | 6 | - | 2 | 0,1 | -0 | -0,5 | - | - |
| 115 | | Blaibach | 108 | 6,4 | 5 | 4,4 | 60 | 4 | 7 | 1 | 3 | 0,2 | -0 | -12,1 | - | - |
| 116 | | Cham, St | 892 | 11,1 | 8 | 1,0 | 380 | 6 | 123 | 2 | 19 | 0,2 | -4 | -17,5 | 4 | - |
| 117 | | Chamerau | 145 | 6,2 | 5 | 3,2 | 74 | 1 | 9 | - | 4 | 0,2 | - | - | 1 | - |
| 124 | | Eschlkam, M | 223 | 3,7 | 2 | 0,9 | 77 | 1 | 11 | 1 | 5 | 0,1 | - | - | 1 | - |
| 125 | 318 | Falkenstein, M | 228 | 5,0 | -0 | -0,2 | 98 | 1 | 8 | - | 3 | 0,1 | - | - | - | - |
| 126 | | Furth im Wald, St | 484 | 7,2 | 2 | 0,4 | 191 | 1 | 62 | 0 | 14 | 0,2 | -0 | -2,6 | 2 | - |
| 128 | 312 | Gleißenberg | 48 | 3,1 | 1 | 2,8 | 24 | 1 | 1 | 1 | 0 | 0,0 | - | - | - | - |
| 130 | | Grafenwiesen | 80 | 7,8 | 2 | 2,2 | 45 | 1 | 7 | 0 | 1 | 0,1 | - | - | - | - |
| 135 | | Hohenwarth | 108 | 4,5 | 0 | 0,4 | 58 | 1 | 3 | - | 2 | 0,1 | - | - | - | - |
| 137 | | Bad Kötzing, St | 402 | 6,5 | 4 | 1,0 | 182 | 3 | 27 | -0 | 4 | 0,1 | -0 | -0,5 | 0 | - |
| 138 | | Lam, M | 134 | 4,0 | 1 | 0,7 | 71 | 0 | 6 | 0 | 2 | 0,1 | - | - | 0 | - |
| 142 | 318 | Michelsneukirchen | 130 | 4,0 | 3 | 2,5 | 49 | 1 | 4 | - | 1 | 0,0 | - | - | - | - |
| 143 | | Miltach | 127 | 5,0 | 2 | 1,7 | 63 | 0 | 9 | -1 | 11 | 0,4 | -1 | -5,7 | 8 | - |
| 144 | | Neukirchen b.Hl.Blut, M | 218 | 3,6 | 1 | 0,4 | 100 | 1 | 7 | 0 | 3 | 0,0 | -0 | -9,3 | 0 | -0 |
| 146 | | Pemfling | 163 | 3,7 | 3 | 1,7 | 64 | 4 | 8 | 2 | 4 | 0,1 | - | - | 1 | - |
| 147 | 310 | Pöding | 64 | 7,0 | 1 | 1,3 | 30 | 0 | 10 | -0 | 4 | 0,4 | - | - | 2 | - |
| 149 | 313 | Reichenbach | 49 | 5,1 | 1 | 3,1 | 25 | 0 | 1 | - | 2 | 0,2 | 1 | 59,8 | - | - |
| 150 | 318 | Rettenbach | 124 | 4,6 | 1 | 1,1 | 55 | 1 | 1 | - | 2 | 0,1 | - | - | 1 | - |
| 151 | | Rimbach | 105 | 4,3 | 0 | 0,4 | 59 | 0 | 2 | - | 1 | 0,1 | - | - | - | - |
| 153 | | Roding, St | 668 | 5,9 | 20 | 3,1 | 264 | 8 | 73 | 3 | 32 | 0,3 | 3 | 9,2 | 20 | 2 |
| 154 | | Rötz, St | 252 | 3,8 | 8 | 3,3 | 83 | 8 | 22 | 1 | 16 | 0,2 | -0 | -0,1 | 4 | - |
| 155 | | Runding | 148 | 7,1 | 1 | 0,8 | 73 | 1 | 10 | 1 | 36 | 1,7 | - | - | 34 | - |
| 157 | | Schönthal | 129 | 2,9 | 6 | 5,3 | 43 | 1 | 7 | 2 | 2 | 0,0 | -0 | -18,3 | 0 | - |
| 158 | | Schorndorf | 173 | 4,5 | 2 | 1,2 | 72 | 2 | 7 | 1 | 2 | 0,1 | - | - | - | - |
| 161 | 310 | Stamsried, M | 150 | 3,4 | 7 | 5,0 | 56 | 12 | 4 | 0 | 2 | 0,0 | 0 | 2,4 | 1 | - |
| 163 | 308 | Tiefenbach | 145 | 3,2 | 10 | 7,0 | 63 | 6 | 3 | -0 | 0 | 0,0 | - | - | 0 | - |

| Erholungsfläche | | | | | | Verkehrsfläche | | | | | | Gde. Schl. Nr. |
|-----------------|-------------------------|--|----|-------------------------|--|----------------|-------------------------|--|----|-----------------------------------|--|----------------------|
| insgesamt | | | | darunter Grünanlagen | | insgesamt | | | | darunter Straßen, Wege, Plätze | | |
| Fläche | Anteil von Sp. 49 | Veränderung 2010 gegenüber 2009 | | Flächen | Veränderung 2010 gegenüber 2009 | Fläche | Anteil von Sp. 49 | Veränderung 2010 gegenüber 2009 | | Fläche | Veränderung 2010 gegenüber 2009 | |
| ha | % | ha | % | ha | | ha | % | ha | % | ha | | |
| 15 | 16 | 17 | 18 | 19 | 20 | 21 | 22 | 23 | 24 | 25 | 26 | |

| | | | | | | | | | | | | |
|-----|-----|----|------|----|----|------|-----|----|------|------|----|-----|
| 2 | 0,1 | - | - | 0 | - | 110 | 6,1 | -0 | -0,0 | 103 | -0 | 123 |
| 10 | 0,1 | - | - | 2 | - | 375 | 5,6 | 0 | 0,0 | 363 | 0 | 126 |
| 12 | 0,2 | -0 | -1,4 | 2 | - | 329 | 4,4 | 0 | 0,0 | 324 | 0 | 127 |
| 3 | 0,1 | - | - | 0 | - | 86 | 2,8 | -0 | -0,0 | 86 | -0 | 128 |
| 2 | 0,1 | -0 | -0,5 | 0 | - | 129 | 3,3 | 0 | 0,1 | 129 | 0 | 129 |
| 6 | 0,1 | 1 | 30,7 | 0 | - | 320 | 5,9 | 0 | 0,0 | 320 | 0 | 131 |
| 8 | 0,1 | - | - | 0 | - | 263 | 4,1 | -0 | -0,1 | 262 | -0 | 132 |
| 3 | 0,1 | - | - | 0 | - | 130 | 3,7 | 0 | 0,0 | 130 | 0 | 135 |
| 29 | 0,6 | -0 | -0,3 | 5 | -0 | 270 | 5,8 | -1 | -0,3 | 259 | -1 | 136 |
| 5 | 0,2 | - | - | 0 | - | 82 | 3,8 | 0 | 0,1 | 67 | 0 | 140 |
| 7 | 0,1 | -0 | -2,2 | 1 | -0 | 191 | 4,2 | 6 | 3,1 | 152 | 6 | 141 |
| 5 | 0,5 | - | - | 1 | - | 85 | 7,3 | -0 | -0,1 | 76 | -0 | 144 |
| 12 | 0,4 | 0 | 0,6 | 0 | - | 119 | 3,7 | - | - | 117 | - | 146 |
| 43 | 1,7 | - | - | 2 | - | 107 | 4,2 | - | - | 104 | - | 148 |
| 15 | 0,2 | 1 | 5,0 | 2 | 0 | 222 | 3,5 | 1 | 0,3 | 221 | 1 | 150 |
| 37 | 0,7 | 0 | 1,0 | 15 | -0 | 346 | 6,5 | 1 | 0,2 | 298 | 1 | 151 |
| 8 | 0,1 | -0 | -1,5 | 2 | -0 | 339 | 4,7 | 0 | 0,1 | 339 | 0 | 154 |
| 15 | 0,2 | 0 | 0,3 | 3 | 0 | 282 | 4,4 | 0 | 0,1 | 245 | 0 | 156 |
| 3 | 0,3 | 0 | 7,8 | 0 | - | 57 | 4,5 | 0 | 0,2 | 50 | 0 | 157 |
| - | - | - | - | - | - | 34 | 1,5 | - | - | 34 | - | 444 |
| 265 | 0,2 | 2 | 0,9 | 49 | -0 | 5634 | 4,5 | 8 | 0,1 | 5388 | 8 | |

| | | | | | | | | | | | | |
|----|-----|---|------|---|----|-----|-----|----|------|-----|----|--|
| 12 | 0,1 | - | - | 2 | - | 485 | 5,7 | 0 | 0,0 | 466 | 0 | |
| 6 | 0,1 | - | - | 0 | - | 216 | 3,3 | -0 | -0,0 | 216 | -0 | |
| 15 | 0,2 | 0 | 0,7 | 2 | -0 | 330 | 4,1 | 6 | 1,9 | 269 | 6 | |
| 9 | 0,1 | 1 | 17,1 | 1 | - | 632 | 5,4 | 0 | 0,1 | 632 | 0 | |

| | | | | | | | | | | | | |
|----|-----|----|------|----|----|-----|-----|----|------|-----|----|-----|
| 4 | 0,1 | - | - | 1 | - | 159 | 5,6 | 0 | 0,0 | 144 | 0 | 112 |
| 3 | 0,1 | - | - | 0 | - | 83 | 2,9 | 1 | 1,2 | 78 | 1 | 113 |
| 2 | 0,1 | 1 | 43 | 0 | - | 82 | 4,8 | 0 | 0,1 | 73 | 0 | 115 |
| 50 | 0,6 | -2 | -3,1 | 21 | -0 | 572 | 7,1 | 15 | 2,6 | 526 | 14 | 116 |
| 6 | 0,2 | - | - | 2 | - | 108 | 4,6 | 3 | 3,0 | 99 | 3 | 117 |
| 8 | 0,1 | - | - | 1 | - | 204 | 3,4 | 0 | 0,0 | 204 | 0 | 124 |
| 6 | 0,1 | - | - | 2 | - | 207 | 4,5 | 0 | 0,1 | 207 | 0 | 125 |
| 35 | 0,5 | - | - | 4 | - | 329 | 4,9 | 0 | 0,1 | 292 | 0 | 126 |
| 5 | 0,3 | - | - | 0 | - | 40 | 2,6 | 0 | 0,0 | 40 | 0 | 128 |
| 4 | 0,4 | -0 | -2,7 | 2 | -0 | 41 | 4,0 | 0 | 0,1 | 35 | 0 | 130 |
| 2 | 0,1 | - | - | 0 | - | 80 | 3,3 | - | - | 75 | - | 135 |
| 13 | 0,2 | 1 | 6,2 | 3 | 1 | 225 | 3,6 | 0 | 0,2 | 219 | 0 | 137 |
| 4 | 0,1 | - | - | 3 | - | 77 | 2,3 | 0 | 0,1 | 75 | 0 | 138 |
| 2 | 0,1 | - | - | 0 | - | 152 | 4,6 | 0 | 0,1 | 152 | 0 | 142 |
| 5 | 0,2 | - | - | 1 | - | 110 | 4,4 | -0 | -0,0 | 102 | -0 | 143 |
| 16 | 0,3 | - | - | 0 | - | 171 | 2,9 | 1 | 0,7 | 171 | 1 | 144 |
| 4 | 0,1 | -0 | -1,0 | 2 | -0 | 235 | 5,3 | 0 | 0,1 | 232 | 0 | 146 |
| 1 | 0,1 | 0 | 8,6 | 0 | 0 | 47 | 5,2 | 0 | 0,3 | 37 | 0 | 147 |
| 2 | 0,3 | - | - | 1 | - | 36 | 3,7 | 0 | 0,2 | 36 | 0 | 149 |
| 4 | 0,2 | 0 | 2,4 | 2 | - | 133 | 4,9 | - | - | 133 | - | 150 |
| 5 | 0,2 | - | - | - | - | 78 | 3,2 | 0 | 0,3 | 78 | 0 | 151 |
| 28 | 0,2 | 0 | 0,7 | 11 | 0 | 499 | 4,4 | 1 | 0,2 | 460 | 1 | 153 |
| 17 | 0,3 | 4 | 32,1 | 2 | 0 | 294 | 4,4 | 0 | 0,0 | 294 | 0 | 154 |
| 4 | 0,2 | - | - | 2 | - | 105 | 5,0 | 0 | 0,1 | 100 | 0 | 155 |
| 4 | 0,1 | -0 | -0,5 | 0 | -0 | 159 | 3,6 | 0 | 0,0 | 159 | 0 | 157 |
| 6 | 0,2 | - | - | 2 | - | 187 | 4,9 | 2 | 1,2 | 187 | 2 | 158 |
| 7 | 0,2 | -0 | -1,0 | 1 | - | 191 | 4,4 | 0 | 0,1 | 191 | 0 | 161 |
| 2 | 0,0 | -0 | -1,7 | 1 | - | 129 | 2,8 | 0 | 0,3 | 129 | 0 | 163 |

| Gde. Schl. Nr. | VGem. Schl. Nr. | Gebiet | Landwirtschaftsfläche | | | | | | | | Waldfläche | | | |
|----------------------------------|-----------------------|------------------------------|-----------------------|-------------------------|--|------|----------|--|--------|--|------------|-------------------------|--|------|
| | | | insgesamt | | | | darunter | | | | insgesamt | | | |
| | | | | | | | Moor | | Heide | | | | | |
| | | | Fläche | Anteil von Sp. 49 | Veränderung 2010 gegenüber 2009 | | Fläche | Veränderung 2010 gegenüber 2009 | Fläche | Veränderung 2010 gegenüber 2009 | Fläche | Anteil von Sp. 49 | Veränderung 2010 gegenüber 2009 | |
| | | | ha | % | ha | % | ha | | | | ha | % | ha | % |
| | | | 27 | 28 | 29 | 30 | 31 | 32 | 33 | 34 | 35 | 36 | 37 | 38 |
| 371 Noch Lkr. Amberg-Weizsach | | | | | | | | | | | | | | |
| 123 | 301 | Gebenbach | 1059 | 58,4 | 0 | 0,0 | - | - | 0 | - | 537 | 29,6 | -0 | -0,0 |
| 126 | 301 | Hahnbach, M | 3574 | 53,0 | -3 | -0,1 | 1 | - | - | - | 2326 | 34,5 | 0 | 0,0 |
| 127 | | Hirschau, St | 3102 | 41,4 | -1 | -0,0 | - | - | - | - | 3389 | 45,2 | -2 | -0,1 |
| 128 | 302 | Hirschbach | 1231 | 39,7 | -1 | -0,1 | - | - | - | - | 1702 | 54,9 | -0 | -0,0 |
| 129 | | Hohenburg, M | 1681 | 42,8 | -3 | -0,1 | - | - | - | - | 1947 | 49,6 | 1 | 0,1 |
| 131 | 304 | Illschwang | 2130 | 39,3 | -5 | -0,2 | - | - | 1 | - | 2798 | 51,6 | -1 | -0,0 |
| 132 | | Kastl, M | 2720 | 41,9 | -1 | -0,0 | - | - | - | - | 3284 | 50,6 | -0 | -0,0 |
| 135 | 302 | Königstein, M | 1516 | 43,2 | -0 | -0,0 | - | - | - | - | 1770 | 50,4 | 0 | 0,0 |
| 136 | | Kümmersbruck | 1611 | 34,8 | -3 | -0,2 | - | - | - | - | 2240 | 48,3 | 1 | 0,0 |
| 140 | 303 | Etzelwang | 915 | 42,2 | -0 | -0,0 | - | - | - | - | 1094 | 50,4 | -0 | -0,0 |
| 141 | 303 | Neukirchen/Sulzbach-R. | 2111 | 46,1 | -16 | -0,8 | - | - | - | - | 2127 | 46,5 | 7 | 0,3 |
| 144 | | Poppenricht | 699 | 60,3 | -2 | -0,3 | - | - | - | - | 232 | 20,1 | -0 | -0,0 |
| 146 | | Rieden, M | 1164 | 36,0 | -1 | -0,0 | - | - | - | - | 1678 | 51,9 | - | - |
| 148 | | Schmidmühlen, M | 1229 | 48,5 | -0 | -0,0 | - | - | - | - | 989 | 39,1 | -0 | -0,0 |
| 150 | | Schnaittenbach, St | 1846 | 29,1 | -17 | -0,9 | - | - | - | - | 3847 | 60,7 | -0 | -0,0 |
| 151 | | Sulzbach-Rosenberg, St | 1885 | 35,5 | -5 | -0,3 | - | - | 2 | - | 2289 | 43,1 | 4 | 0,2 |
| 154 | 305 | Ursensollen | 3483 | 47,8 | -4 | -0,1 | - | - | - | - | 3167 | 43,4 | 0 | 0,0 |
| 156 | | Vilseck, St | 2913 | 45,0 | -1 | -0,0 | - | - | - | - | 2280 | 35,3 | 0 | 0,0 |
| 157 | 303 | Weigendorf | 542 | 43,1 | -2 | -0,4 | - | - | - | - | 591 | 46,9 | 0 | 0,0 |
| 444 | | Gemeindefreie Gebiete | 8 | 0,3 | - | - | - | - | - | - | 2192 | 98,1 | - | - |
| | | Insgesamt | 51913 | 41,3 | -82 | -0,2 | 3 | - | 7 | - | 59979 | 47,8 | 9 | 0,0 |
| Dar. Verwaltungsgemeinschaft(en) | | | | | | | | | | | | | | |
| | 301 | Hahnbach | 4633 | 54,2 | -3 | -0,1 | 1 | - | 0 | - | 2863 | 33,5 | -0 | -0,0 |
| | 302 | Königstein | 2746 | 41,5 | -1 | -0,1 | - | - | - | - | 3472 | 52,5 | 0 | 0,0 |
| | 303 | Neukirchen/Sulzbach-R. | 3569 | 44,6 | -19 | -0,5 | - | - | - | - | 3812 | 47,6 | 7 | 0,2 |
| | 304 | Illschwang | 4818 | 41,3 | -12 | -0,2 | - | - | 1 | - | 5854 | 50,2 | -1 | -0,0 |
| 372 Lkr. Cham | | | | | | | | | | | | | | |
| 112 | | Arnschwang | 1642 | 58,0 | -0 | -0,0 | 20 | - | 5 | - | 842 | 29,7 | 0 | 0,0 |
| 113 | | Arrach | 653 | 22,7 | -2 | -0,3 | - | - | - | - | 1977 | 68,7 | -0 | -0,0 |
| 115 | | Blaibach | 680 | 39,9 | -6 | -0,8 | 0 | - | 0 | - | 745 | 43,8 | 1 | 0,1 |
| 116 | | Cham, St | 4865 | 60,3 | -19 | -0,4 | 65 | -1 | 9 | - | 1339 | 16,6 | 1 | 0,1 |
| 117 | | Chamerau | 864 | 36,9 | -9 | -1,0 | - | - | - | - | 1155 | 49,3 | 1 | 0,1 |
| 124 | | Eschlkam, M | 3512 | 58,0 | -2 | -0,1 | 5 | - | - | - | 2043 | 33,8 | 0 | 0,0 |
| 125 | 318 | Falkenstein, M | 2262 | 49,8 | 0 | 0,0 | 11 | - | 1 | - | 1798 | 39,5 | -0 | -0,0 |
| 126 | | Furth im Wald, St | 3516 | 52,4 | -2 | -0,1 | 21 | - | 0 | - | 2153 | 32,1 | 0 | 0,0 |
| 128 | 312 | Gleißenberg | 389 | 25,3 | -2 | -0,4 | 4 | -0 | - | - | 1052 | 68,3 | 0 | 0,0 |
| 130 | | Grafenwiesen | 441 | 43,2 | -2 | -0,3 | - | - | - | - | 440 | 43,1 | -0 | -0,0 |
| 135 | | Hohenwarth | 612 | 25,3 | -0 | -0,1 | 1 | - | - | - | 1594 | 65,8 | 0 | 0,0 |
| 137 | | Bad Kötzing, St | 2431 | 39,1 | -6 | -0,2 | 14 | - | 0 | - | 3095 | 49,8 | 1 | 0,0 |
| 138 | | Lam, M | 739 | 22,1 | -1 | -0,1 | - | - | - | - | 2366 | 70,9 | 0 | 0,0 |
| 142 | 318 | Michelsneukirchen | 1873 | 57,0 | -3 | -0,2 | 0 | - | 0 | - | 1106 | 33,7 | 0 | 0,0 |
| 143 | | Miltach | 1106 | 43,8 | -1 | -0,1 | - | - | - | - | 1108 | 43,9 | -0 | -0,0 |
| 144 | | Neukirchen b.Hl.Blut,M | 2625 | 43,8 | -2 | -0,1 | 2 | - | 0 | - | 2930 | 48,9 | 1 | 0,0 |
| 146 | | Pemfling | 2480 | 55,7 | -3 | -0,1 | 11 | - | 1 | - | 1460 | 32,8 | -0 | -0,0 |
| 147 | 310 | Pöding | 505 | 55,4 | -1 | -0,2 | 1 | - | - | - | 257 | 28,1 | - | - |
| 149 | 313 | Reichenbach | 438 | 45,2 | -2 | -0,5 | 2 | - | 0 | - | 418 | 43,1 | 0 | 0,0 |
| 150 | 318 | Rettenbach | 1454 | 53,6 | -1 | -0,1 | 13 | - | 1 | - | 910 | 33,6 | 0 | 0,0 |
| 151 | | Rimbach | 699 | 28,3 | -2 | -0,3 | 2 | -1 | 0 | - | 1575 | 63,7 | -0 | -0,0 |
| 153 | | Roding, St | 4237 | 37,3 | -16 | -0,4 | 19 | - | - | - | 5589 | 49,2 | -9 | -0,2 |
| 154 | | Rötz, St | 3567 | 53,5 | -12 | -0,3 | 2 | - | 4 | -1 | 2403 | 36,0 | -1 | -0,0 |
| 155 | | Runding | 1269 | 60,6 | -1 | -0,1 | 8 | - | 2 | - | 442 | 21,1 | -0 | -0,0 |
| 157 | | Schönthal | 2496 | 57,1 | -6 | -0,2 | 3 | - | 0 | - | 1512 | 34,6 | -0 | -0,0 |
| 158 | | Schorndorf | 2176 | 56,5 | -5 | -0,2 | 6 | - | 1 | - | 1261 | 32,7 | 0 | 0,0 |
| 161 | 310 | Stamsried, M | 2505 | 57,7 | -8 | -0,3 | - | - | - | - | 1441 | 33,2 | 1 | 0,1 |
| 163 | 308 | Tiefenbach | 2141 | 46,8 | -10 | -0,5 | 4 | - | 0 | - | 2092 | 45,7 | 1 | 0,0 |

| Wasserfläche | | | | Flächen anderer Nutzung | | | | | | Gebiets- fläche | hiervon Siedlungs- und Verkehrsfläche | | | | Gde. Schl. Nr. |
|--------------|-------------------------|--|----|-------------------------|-------------------------|--|----|-----------------|--|--------------------|--|-------------------------|--|----|----------------------|
| insgesamt | | | | insgesamt | | | | darunter Unland | | | | | | | |
| Fläche | Anteil von Sp. 49 | Veränderung 2010 gegenüber 2009 | | Fläche | Anteil von Sp. 49 | Veränderung 2010 gegenüber 2009 | | Fläche | Verän- derung 2010 gegenüber 2009 | | Fläche | Anteil von Sp. 49 | Veränderung 2010 gegenüber 2009 | | |
| ha | % | ha | % | ha | % | ha | % | ha | | | % | ha | % | | |
| 39 | 40 | 41 | 42 | 43 | 44 | 45 | 46 | 47 | 48 | 49 | 50 | 51 | 52 | 53 | |

| | | | | | | | | | | | | | | | |
|------|-----|----|------|------|-----|----|-------|------|----|--------|-------|------|----|-----|-----|
| 28 | 1,5 | - | - | 4 | 0,2 | - | - | 3 | - | 1813 | 153 | 8,4 | 0 | 0,1 | 123 |
| 178 | 2,6 | 0 | 0,0 | 4 | 0,1 | - | - | 3 | - | 6739 | 632 | 9,4 | 3 | 0,5 | 126 |
| 184 | 2,5 | 0 | 0,1 | 11 | 0,1 | - | - | 9 | - | 7493 | 707 | 9,4 | 1 | 0,1 | 127 |
| 8 | 0,3 | 0 | 1,1 | 3 | 0,1 | 0 | 1,3 | 3 | 0 | 3101 | 157 | 5,1 | 1 | 0,8 | 128 |
| 28 | 0,7 | 0 | 0,2 | 36 | 0,9 | -1 | -1,5 | 32 | -0 | 3928 | 237 | 6,0 | 2 | 0,8 | 129 |
| 11 | 0,2 | 0 | 1,6 | 19 | 0,4 | - | - | 19 | - | 5421 | 455 | 8,4 | 5 | 1,2 | 131 |
| 22 | 0,3 | - | - | 64 | 1,0 | 0 | 0,3 | 59 | 0 | 6488 | 399 | 6,1 | 1 | 0,3 | 132 |
| 11 | 0,3 | - | - | 5 | 0,2 | - | - | 5 | - | 3512 | 211 | 6,0 | 0 | 0,0 | 135 |
| 76 | 1,6 | - | - | 34 | 0,7 | -0 | -0,1 | 28 | -0 | 4637 | 667 | 14,4 | 2 | 0,3 | 136 |
| 7 | 0,3 | - | - | 7 | 0,3 | - | - | 6 | - | 2169 | 145 | 6,7 | 1 | 0,4 | 140 |
| 8 | 0,2 | 1 | 15,1 | 10 | 0,2 | -1 | -10,4 | 10 | -1 | 4575 | 319 | 7,0 | 10 | 3,2 | 141 |
| 22 | 1,9 | - | - | 2 | 0,2 | - | - | 1 | - | 1158 | 204 | 17,7 | 2 | 1,0 | 144 |
| 18 | 0,6 | -0 | -0,3 | 26 | 0,8 | -0 | -0,2 | 25 | -0 | 3229 | 320 | 9,9 | 1 | 0,2 | 146 |
| 27 | 1,1 | - | - | 25 | 1,0 | -0 | -0,1 | 24 | 0 | 2532 | 262 | 10,4 | 0 | 0,0 | 148 |
| 84 | 1,3 | 0 | 0,0 | 21 | 0,3 | 0 | 0,2 | 19 | 0 | 6341 | 449 | 7,1 | 17 | 3,9 | 150 |
| 35 | 0,7 | 0 | 0,2 | 28 | 0,5 | -4 | -11,8 | 16 | -4 | 5311 | 1080 | 20,3 | 5 | 0,5 | 151 |
| 9 | 0,1 | - | - | 64 | 0,9 | -0 | -0,0 | 50 | -0 | 7290 | 567 | 7,8 | 4 | 0,7 | 154 |
| 109 | 1,7 | - | - | 575 | 8,9 | - | - | 571 | - | 6468 | 571 | 8,8 | 1 | 0,2 | 156 |
| 5 | 0,4 | -0 | -0,2 | 7 | 0,6 | -0 | -1,1 | 7 | -0 | 1259 | 110 | 8,7 | 2 | 2,0 | 157 |
| 0 | 0,0 | - | - | 0 | 0,0 | - | - | 0 | - | 2234 | 34 | 1,5 | - | - | 444 |
| 1411 | 1,1 | 10 | 0,7 | 1145 | 0,9 | -5 | -0,4 | 1052 | -3 | 125575 | 10774 | 8,6 | 72 | 0,7 | |

| | | | | | | | | | | | | | | | |
|-----|-----|---|-----|----|-----|----|------|----|----|-------|-----|-----|----|-----|--|
| 206 | 2,4 | 0 | 0,0 | 8 | 0,1 | - | - | 6 | - | 8552 | 785 | 9,2 | 4 | 0,4 | |
| 19 | 0,3 | 0 | 0,5 | 8 | 0,1 | 0 | 0,5 | 8 | 0 | 6613 | 368 | 5,6 | 1 | 0,3 | |
| 21 | 0,3 | 1 | 5,3 | 24 | 0,3 | -1 | -5,0 | 23 | -1 | 8003 | 574 | 7,2 | 12 | 2,2 | |
| 24 | 0,2 | 0 | 0,8 | 62 | 0,5 | 3 | 5,8 | 52 | 4 | 11662 | 899 | 7,7 | 10 | 1,1 | |

| | | | | | | | | | | | | | | | |
|-----|-----|----|------|----|-----|----|------|----|----|-------|------|------|----|------|-----|
| 38 | 1,4 | - | - | 9 | 0,3 | - | - | 1 | - | 2832 | 300 | 10,6 | -0 | -0,1 | 112 |
| 19 | 0,7 | 0 | 0,1 | 3 | 0,1 | - | - | 3 | - | 2879 | 227 | 7,9 | 2 | 0,7 | 113 |
| 74 | 4,3 | - | - | 8 | 0,5 | 0 | 3,3 | 6 | 0 | 1702 | 197 | 11,6 | 5 | 2,6 | 115 |
| 294 | 3,6 | -0 | -0,1 | 36 | 0,4 | 1 | 2,4 | 20 | 2 | 8067 | 1532 | 19,0 | 17 | 1,1 | 116 |
| 47 | 2,0 | 0 | 0,0 | 13 | 0,6 | -0 | -0,4 | 5 | -0 | 2341 | 262 | 11,2 | 8 | 3,0 | 117 |
| 52 | 0,9 | - | - | 5 | 0,1 | - | - | 3 | - | 6051 | 439 | 7,3 | 2 | 0,5 | 124 |
| 38 | 0,8 | -0 | -0,0 | 5 | 0,1 | 0 | 2,3 | 5 | 0 | 4546 | 443 | 9,8 | -0 | -0,1 | 125 |
| 168 | 2,5 | -0 | -0,0 | 5 | 0,1 | 0 | 3,7 | 3 | 0 | 6704 | 863 | 12,9 | 2 | 0,2 | 126 |
| 5 | 0,3 | - | - | 1 | 0,1 | - | - | 1 | - | 1539 | 92 | 6,0 | 1 | 1,5 | 128 |
| 12 | 1,2 | - | - | 3 | 0,3 | - | - | 3 | - | 1020 | 125 | 12,3 | 2 | 1,3 | 130 |
| 17 | 0,7 | - | - | 7 | 0,3 | - | - | 5 | - | 2422 | 192 | 7,9 | 0 | 0,2 | 135 |
| 29 | 0,5 | 0 | 0,2 | 21 | 0,3 | -0 | -1,3 | 14 | -0 | 6219 | 646 | 10,4 | 5 | 0,8 | 137 |
| 14 | 0,4 | 0 | 0,1 | 3 | 0,1 | - | - | 3 | - | 3339 | 216 | 6,5 | 1 | 0,5 | 138 |
| 18 | 0,5 | - | - | 3 | 0,1 | - | - | 3 | - | 3285 | 286 | 8,7 | 3 | 1,2 | 142 |
| 41 | 1,6 | 0 | 0,2 | 16 | 0,6 | - | - | 14 | - | 2525 | 246 | 9,8 | 1 | 0,6 | 143 |
| 14 | 0,2 | -0 | -1,1 | 11 | 0,2 | -0 | -0,6 | 11 | -0 | 5988 | 408 | 6,8 | 2 | 0,5 | 144 |
| 105 | 2,4 | 0 | 0,0 | 1 | 0,0 | - | - | 1 | - | 4453 | 406 | 9,1 | 3 | 0,7 | 146 |
| 35 | 3,8 | 0 | 0,3 | 0 | 0,0 | - | - | 0 | - | 912 | 113 | 12,4 | 1 | 0,9 | 147 |
| 21 | 2,1 | - | - | 5 | 0,5 | -0 | -7,3 | 3 | -0 | 971 | 90 | 9,2 | 2 | 2,6 | 149 |
| 77 | 2,9 | -0 | -0,5 | 7 | 0,3 | - | - | 2 | - | 2711 | 262 | 9,7 | 1 | 0,6 | 150 |
| 7 | 0,3 | - | - | 2 | 0,1 | 1 | 94,3 | 1 | 1 | 2472 | 190 | 7,7 | 1 | 0,5 | 151 |
| 289 | 2,5 | -0 | -0,1 | 27 | 0,2 | 1 | 5,0 | 15 | 1 | 11369 | 1209 | 10,6 | 22 | 1,9 | 153 |
| 88 | 1,3 | -0 | -0,2 | 32 | 0,5 | 1 | 3,2 | 23 | 1 | 6669 | 575 | 8,6 | 12 | 2,1 | 154 |
| 76 | 3,6 | - | - | 13 | 0,6 | - | - | 6 | - | 2094 | 261 | 12,4 | 1 | 0,5 | 155 |
| 62 | 1,4 | 0 | 0,2 | 6 | 0,1 | 0 | 2,1 | 4 | - | 4370 | 295 | 6,7 | 6 | 2,1 | 157 |
| 38 | 1,0 | -0 | -0,2 | 9 | 0,2 | 0 | 1,7 | 7 | 0 | 3854 | 369 | 9,6 | 4 | 1,2 | 158 |
| 44 | 1,0 | -0 | -0,3 | 4 | 0,1 | -0 | -7,4 | 2 | -0 | 4343 | 350 | 8,1 | 7 | 2,1 | 161 |
| 60 | 1,3 | -0 | -0,5 | 9 | 0,2 | 0 | 3,5 | 9 | 0 | 4579 | 277 | 6,0 | 10 | 3,7 | 163 |

| Gde. Schl. Nr. | VGem. Schl. Nr. | Gebiet | Gebäude- und Freifläche | | | | | | | | Betriebsfläche | | | | | |
|----------------------------------|-----------------------|-------------------------------|-------------------------|-------------------------|--|------|----------|--|--------------------|--|----------------|-------------------------|--|-------|----------------------------|--|
| | | | insgesamt | | | | darunter | | | | insgesamt | | | | darunter Abbau- land | |
| | | | | | | | Wohnen | | Gewerbe/ Industrie | | | | | | | |
| | | | Fläche | Anteil von Sp. 49 | Veränderung 2010 gegenüber 2009 | | Fläche | Verän- derung 2010 gegen- über 2009 | Fläche | Verän- derung 2010 gegen- über 2009 | Fläche | Anteil von Sp. 49 | Veränderung 2010 gegenüber 2009 | | Fläche | Verän- derung 2010 gegen- über 2009 |
| | | | ha | % | ha | % | ha | | | | ha | % | ha | % | ha | |
| | | | 1 | 2 | 3 | 4 | 5 | 6 | 7 | 8 | 9 | 10 | 11 | 12 | 13 | 14 |
| 372 Noch Lkr. Cham | | | | | | | | | | | | | | | | |
| 164 | | Traitsching | 267 | 5,9 | 0 | 0,1 | 127 | 1 | 6 | 0 | 4 | 0,1 | 0 | 7,1 | - | - |
| 165 | 308 | Treffelstein | 71 | 3,4 | 2 | 3,5 | 29 | 1 | 3 | -0 | 2 | 0,1 | 0 | 24,7 | 0 | - |
| 167 | 317 | Zell | 131 | 4,0 | 2 | 1,9 | 51 | -0 | 4 | - | 10 | 0,3 | 0 | 0,1 | 9 | - |
| 168 | | Waffenbrunn | 102 | 4,1 | 5 | 5,0 | 55 | 4 | 2 | 0 | 0 | 0,0 | - | - | - | - |
| 169 | 317 | Wald | 198 | 5,2 | 2 | 0,8 | 96 | 2 | 10 | 0 | 5 | 0,1 | - | - | - | - |
| 170 | 313 | Walderbach | 126 | 4,7 | 1 | 1,1 | 56 | -0 | 8 | - | 2 | 0,1 | - | - | 0 | - |
| 171 | | Waldmünchen, St | 425 | 4,2 | 17 | 4,3 | 188 | 10 | 31 | 2 | 4 | 0,0 | - | - | 0 | - |
| 174 | 312 | Weiding | 159 | 5,7 | 2 | 1,1 | 70 | 1 | 9 | 1 | 11 | 0,4 | - | - | 4 | - |
| 175 | | Willmering | 99 | 9,6 | 2 | 2,2 | 61 | 1 | 6 | 1 | 2 | 0,2 | 0 | 7,0 | - | - |
| 177 | | Zandt | 114 | 5,3 | 3 | 2,4 | 47 | 1 | 10 | 1 | 2 | 0,1 | 0 | 0,5 | 0 | - |
| 178 | | Lohberg | 108 | 1,8 | 4 | 3,9 | 63 | 3 | 6 | 1 | 5 | 0,1 | - | - | 1 | - |
| | | Insgesamt | 7567 | 5,0 | 138 | 1,9 | 3336 | 89 | 543 | 20 | 228 | 0,2 | -2 | -0,9 | 94 | 2 |
| Dar. Verwaltungsgemeinschaft(en) | | | | | | | | | | | | | | | | |
| | 308 | Tiefenbach | 217 | 3,3 | 12 | 5,8 | 92 | 7 | 6 | -1 | 3 | 0,0 | 0 | 20,2 | 0 | - |
| | 310 | Stamsried | 213 | 4,1 | 8 | 3,9 | 86 | 12 | 14 | 0 | 5 | 0,1 | 0 | 0,8 | 3 | - |
| | 312 | Weiding | 207 | 4,8 | 3 | 1,5 | 95 | 2 | 10 | 2 | 11 | 0,2 | - | - | 4 | - |
| | 313 | Walderbach | 175 | 4,8 | 3 | 1,7 | 81 | 0 | 9 | - | 4 | 0,1 | 1 | 23,9 | 0 | - |
| | 317 | Wald | 328 | 4,6 | 4 | 1,2 | 147 | 2 | 14 | 0 | 15 | 0,2 | 0 | 0,1 | 9 | - |
| | 318 | Falkenstein | 482 | 4,6 | 4 | 0,8 | 202 | 3 | 13 | - | 6 | 0,1 | - | - | 1 | - |
| 373 Lkr. Neumarkt i.d.OPf. | | | | | | | | | | | | | | | | |
| 112 | | Berching, St | 470 | 3,6 | 7 | 1,4 | 157 | 2 | 61 | 0 | 27 | 0,2 | - | - | 17 | - |
| 113 | | Berg b.Neumarkt/OPf. | 352 | 5,4 | 1 | 0,4 | 166 | 1 | 16 | -0 | 32 | 0,5 | - | - | 28 | - |
| 114 | 321 | Bergau | 125 | 4,6 | 0 | 0,1 | 47 | 0 | 5 | 0 | 7 | 0,3 | - | - | - | - |
| 115 | | Breitenbrunn, M | 205 | 2,9 | 5 | 2,6 | 68 | 1 | 10 | 4 | 13 | 0,2 | - | - | 2 | - |
| 119 | | Deining | 221 | 3,1 | 1 | 0,5 | 89 | 1 | 8 | 0 | 8 | 0,1 | 0 | 5,3 | 1 | - |
| 121 | | Dietfurt/Altmühl, St | 306 | 3,9 | -3 | -0,9 | 126 | 1 | 29 | -1 | 22 | 0,3 | -0 | -1,6 | 10 | 0 |
| 126 | | Freystadt, St | 441 | 5,5 | 5 | 1,3 | 167 | 1 | 23 | 1 | 12 | 0,1 | - | - | 1 | - |
| 134 | | Hohenfels, M | 170 | 1,2 | 0 | 0,1 | 50 | 0 | 2 | -0 | 6 | 0,0 | - | - | - | - |
| 140 | | Lauterhofen, M | 246 | 3,0 | 2 | 0,6 | 74 | 1 | 29 | 0 | 43 | 0,5 | - | - | 19 | - |
| 143 | 322 | Lupburg, M | 106 | 3,4 | 1 | 0,8 | 52 | 0 | 4 | -0 | 6 | 0,2 | - | - | 3 | - |
| 146 | | Mühlhausen | 258 | 7,0 | 3 | 1,3 | 97 | 1 | 25 | 3 | 19 | 0,5 | - | - | - | - |
| 147 | | Neumarkt i.d.OPf., GKSt | 1142 | 14,5 | 5 | 0,4 | 571 | 3 | 198 | 1 | 25 | 0,3 | -1 | -2,4 | 4 | - |
| 151 | 322 | Parsberg, St | 293 | 5,1 | 1 | 0,2 | 139 | 2 | 19 | 0 | 24 | 0,4 | - | - | 11 | - |
| 153 | 321 | Pilsach | 154 | 3,2 | 6 | 4,3 | 51 | 1 | 10 | 3 | 21 | 0,4 | 0 | 1,9 | 17 | - |
| 155 | | Postbauer-Heng, M | 270 | 11,0 | 5 | 1,7 | 147 | 2 | 28 | -0 | 15 | 0,6 | 1 | 5,0 | 3 | - |
| 156 | | Pyrbaum, M | 226 | 4,5 | 0 | 0,1 | 138 | 1 | 10 | - | 6 | 0,1 | - | - | 1 | - |
| 159 | 321 | Sengenthal | 193 | 6,8 | 4 | 1,9 | 62 | 1 | 69 | 8 | 37 | 1,3 | -1 | -2,4 | 26 | - |
| 160 | | Seubersdorf i.d.OPf. | 252 | 3,7 | 1 | 0,5 | 116 | 5 | 6 | - | 15 | 0,2 | - | - | 1 | - |
| 167 | | Velburg, St | 317 | 1,8 | 4 | 1,2 | 109 | 1 | 16 | 1 | 68 | 0,4 | - | - | 59 | - |
| | | Insgesamt | 5745 | 4,3 | 49 | 0,9 | 2425 | 23 | 568 | 20 | 406 | 0,3 | -0 | -0,1 | 201 | 0 |
| Dar. Verwaltungsgemeinschaft(en) | | | | | | | | | | | | | | | | |
| | 321 | Neumarkt i.d.OPf. | 472 | 4,6 | 10 | 2,2 | 160 | 2 | 84 | 11 | 65 | 0,6 | -1 | -0,8 | 43 | - |
| 374 Lkr. Neustadt a.d.Waldnaab | | | | | | | | | | | | | | | | |
| 111 | | Altenstadt/Waldnaab | 149 | 6,7 | 1 | 0,9 | 79 | 1 | 19 | -0 | 5 | 0,2 | - | - | - | - |
| 117 | 327 | Eschenbach i.d.OPf., St | 252 | 7,2 | 1 | 0,3 | 130 | 0 | 30 | 1 | 2 | 0,0 | -1 | -25,1 | 0 | - |
| 118 | | Eslarn, M | 155 | 2,8 | 4 | 2,5 | 63 | 0 | 17 | 3 | 2 | 0,0 | -2 | -55,4 | - | - |
| 119 | 325 | Etzenricht | 67 | 4,9 | 0 | 0,0 | 34 | 1 | 3 | - | 3 | 0,2 | - | - | 1 | - |
| 121 | | Floß, M | 165 | 3,0 | 7 | 4,3 | 78 | -0 | 10 | - | 1 | 0,0 | - | - | 1 | - |
| 122 | | Flossenbürg | 73 | 3,1 | 0 | 0,3 | 41 | 0 | 4 | - | 20 | 0,9 | - | - | 18 | - |
| 123 | 331 | Georgenberg | 93 | 2,5 | 1 | 0,9 | 44 | -1 | 1 | -0 | 1 | 0,0 | - | - | 1 | - |
| 124 | | Grafenwöhr, St | 279 | 1,3 | 2 | 0,7 | 146 | 1 | 34 | - | 29 | 0,1 | -0 | -0,9 | 23 | -0 |
| 127 | 329 | Irchenrieth | 50 | 9,5 | 1 | 1,9 | 20 | -0 | 2 | 1 | 1 | 0,1 | - | - | - | - |

| Erholungsfläche | | | | | | Verkehrsfläche | | | | | | Gde. Schl. Nr. |
|-----------------|-------------------------|--|------|-------------------------|--|----------------|-------------------------|--|------|-----------------------------------|--|----------------------|
| insgesamt | | | | darunter Grünanlagen | | insgesamt | | | | darunter Straßen, Wege, Plätze | | |
| Fläche | Anteil von Sp. 49 | Veränderung 2010 gegenüber 2009 | | Flächen | Veränderung 2010 gegenüber 2009 | Fläche | Anteil von Sp. 49 | Veränderung 2010 gegenüber 2009 | | Fläche | Veränderung 2010 gegenüber 2009 | |
| ha | % | ha | % | ha | | ha | % | ha | % | ha | | |
| 15 | 16 | 17 | 18 | 19 | 20 | 21 | 22 | 23 | 24 | 25 | 26 | |
| 12 | 0,3 | - | - | 1 | - | 281 | 6,2 | 1 | 0,2 | 281 | - | 164 |
| 3 | 0,1 | - | - | 1 | - | 84 | 4,0 | 0 | 0,0 | 84 | 0 | 165 |
| 4 | 0,1 | - | - | 0 | - | 161 | 4,9 | 0 | 0,0 | 161 | 0 | 167 |
| 3 | 0,1 | - | - | 1 | - | 83 | 3,3 | 1 | 1,2 | 77 | 1 | 168 |
| 6 | 0,2 | - | - | 2 | - | 187 | 5,0 | - | - | 180 | - | 169 |
| 9 | 0,3 | - | - | 3 | - | 129 | 4,8 | 0 | 0,0 | 129 | 0 | 170 |
| 21 | 0,2 | - | - | 8 | - | 320 | 3,2 | 0 | 0,0 | 307 | 0 | 171 |
| 2 | 0,1 | 0 | 1,7 | 1 | 0 | 137 | 4,9 | 1 | 0,9 | 129 | 1 | 174 |
| 1 | 0,1 | - | - | 1 | - | 63 | 6,2 | 0 | 0,1 | 59 | 0 | 175 |
| 3 | 0,1 | 0 | 11,7 | 1 | 0 | 90 | 4,2 | 0 | 0,2 | 90 | 0 | 177 |
| 10 | 0,2 | - | - | 6 | - | 79 | 1,3 | 0 | 0,1 | 79 | 0 | 178 |
| 321 | 0,2 | 4 | 1,4 | 91 | 1 | 6347 | 4,2 | 29 | 0,5 | 6104 | 28 | |
| 5 | 0,1 | -0 | -0,8 | 2 | - | 213 | 3,2 | 0 | 0,2 | 213 | 0 | |
| 7 | 0,1 | -0 | -0,3 | 1 | 0 | 238 | 4,5 | 0 | 0,1 | 228 | 0 | |
| 7 | 0,2 | 0 | 0,6 | 1 | 0 | 177 | 4,1 | 1 | 0,7 | 168 | 1 | |
| 11 | 0,3 | - | - | 4 | - | 165 | 4,5 | 0 | 0,1 | 164 | 0 | |
| 10 | 0,1 | - | - | 2 | - | 348 | 4,9 | 0 | 0,0 | 341 | 0 | |
| 12 | 0,1 | 0 | 0,8 | 4 | - | 492 | 4,7 | 0 | 0,1 | 492 | 0 | |
| 33 | 0,3 | -0 | -0,9 | 11 | -0 | 641 | 4,9 | 0 | 0,0 | 632 | 0 | 112 |
| 17 | 0,3 | - | - | 2 | - | 464 | 7,1 | -0 | -0,1 | 457 | -0 | 113 |
| 5 | 0,2 | - | - | 1 | - | 161 | 5,9 | -0 | -0,0 | 161 | -0 | 114 |
| 13 | 0,2 | - | - | 1 | - | 353 | 5,0 | 0 | 0,1 | 353 | 0 | 115 |
| 18 | 0,3 | - | - | 4 | - | 397 | 5,6 | -6 | -1,4 | 353 | -6 | 119 |
| 17 | 0,2 | 6 | 48,1 | 3 | - | 369 | 4,7 | 1 | 0,2 | 368 | 1 | 121 |
| 36 | 0,5 | 0 | 0,2 | 4 | 0 | 504 | 6,3 | 1 | 0,1 | 504 | 1 | 126 |
| 10 | 0,1 | -0 | -0,4 | 2 | -0 | 240 | 1,7 | -0 | -0,0 | 240 | -0 | 134 |
| 72 | 0,9 | 1 | 0,8 | 1 | - | 459 | 5,5 | 0 | 0,0 | 459 | 0 | 140 |
| 4 | 0,1 | - | - | 1 | - | 196 | 6,4 | -0 | -0,0 | 188 | -0 | 143 |
| 11 | 0,3 | - | - | 5 | - | 232 | 6,3 | 0 | 0,2 | 230 | 0 | 146 |
| 147 | 1,9 | 0 | 0,2 | 52 | -0 | 661 | 8,4 | 2 | 0,4 | 624 | 2 | 147 |
| 39 | 0,7 | - | - | 4 | - | 375 | 6,5 | 1 | 0,2 | 352 | 1 | 151 |
| 79 | 1,7 | 0 | 0,4 | 2 | 0 | 294 | 6,2 | 0 | 0,1 | 293 | 0 | 153 |
| 31 | 1,3 | 0 | 0,1 | 6 | 0 | 197 | 8,0 | 0 | 0,2 | 179 | 0 | 155 |
| 12 | 0,2 | - | - | 3 | - | 228 | 4,5 | 1 | 0,3 | 208 | 1 | 156 |
| 17 | 0,6 | -0 | -2,5 | 6 | -0 | 156 | 5,5 | 13 | 8,9 | 134 | 11 | 159 |
| 8 | 0,1 | - | - | 1 | - | 392 | 5,7 | -3 | -0,6 | 369 | -3 | 160 |
| 97 | 0,6 | - | - | 4 | - | 696 | 4,0 | -0 | -0,0 | 692 | -0 | 167 |
| 664 | 0,5 | 6 | 0,9 | 114 | -0 | 7016 | 5,2 | 11 | 0,2 | 6795 | 9 | |
| 101 | 1,0 | -0 | -0,1 | 8 | 0 | 611 | 5,9 | 13 | 2,2 | 588 | 11 | |
| 11 | 0,5 | 1 | 12,2 | 2 | 1 | 115 | 5,2 | 0 | 0,1 | 107 | 0 | 111 |
| 29 | 0,8 | - | - | 21 | - | 146 | 4,2 | 0 | 0,1 | 145 | 0 | 117 |
| 15 | 0,3 | 1 | 7,9 | 7 | -0 | 186 | 3,4 | -1 | -0,6 | 183 | 1 | 118 |
| 3 | 0,2 | - | - | 0 | - | 70 | 5,1 | - | - | 61 | - | 119 |
| 7 | 0,1 | - | - | 0 | - | 243 | 4,5 | -0 | -0,2 | 242 | 4 | 121 |
| 19 | 0,8 | - | - | 0 | - | 66 | 2,9 | -0 | -0,0 | 66 | -0 | 122 |
| 4 | 0,1 | - | - | 0 | -0 | 120 | 3,3 | 0 | 0,0 | 120 | 0 | 123 |
| 20 | 0,1 | 0 | 0,1 | 7 | 0 | 167 | 0,8 | 0 | 0,2 | 159 | 0 | 124 |
| 3 | 0,6 | - | - | 0 | - | 35 | 6,6 | 0 | 0,3 | 35 | 0 | 127 |

| Gde. Schl. Nr. | VGem. Schl. Nr. | Gebiet | Landwirtschaftsfläche | | | | | | | | Waldfläche | | | |
|----------------------------------|-----------------------|------------------------------|-----------------------|-------------------------|--|------|----------|--|--------|--|------------|-------------------------|--|------|
| | | | insgesamt | | | | darunter | | | | insgesamt | | | |
| | | | | | | | Moor | | Heide | | | | | |
| | | | Fläche | Anteil von Sp. 49 | Veränderung 2010 gegenüber 2009 | | Fläche | Veränderung 2010 gegenüber 2009 | Fläche | Veränderung 2010 gegenüber 2009 | Fläche | Anteil von Sp. 49 | Veränderung 2010 gegenüber 2009 | |
| | | | ha | % | ha | % | ha | | | | ha | % | ha | % |
| | | | 27 | 28 | 29 | 30 | 31 | 32 | 33 | 34 | 35 | 36 | 37 | 38 |
| 372 Noch Lkr. Cham | | | | | | | | | | | | | | |
| 164 | | Traitsching | 2359 | 51,9 | -1 | -0,0 | 14 | - | - | - | 1578 | 34,7 | -0 | -0,0 |
| 165 | 308 | Treffelstein | 1140 | 54,6 | -3 | -0,3 | - | - | - | - | 716 | 34,3 | 0 | 0,0 |
| 167 | 317 | Zell | 1689 | 51,3 | -3 | -0,2 | 10 | - | 4 | - | 1268 | 38,5 | -0 | -0,0 |
| 168 | | Waffenbrunn | 962 | 38,2 | -4 | -0,4 | 2 | - | - | - | 1324 | 52,6 | -1 | -0,0 |
| 169 | 317 | Wald | 1856 | 49,1 | -2 | -0,1 | 10 | -0 | - | - | 1482 | 39,2 | 0 | 0,0 |
| 170 | 313 | Walderbach | 1453 | 53,9 | -4 | -0,3 | 9 | - | - | - | 907 | 33,6 | 2 | 0,2 |
| 171 | | Waldmünchen, St | 4067 | 40,2 | -16 | -0,4 | 28 | - | 0 | - | 5132 | 50,7 | -1 | -0,0 |
| 174 | 312 | Weiding | 1540 | 54,7 | -6 | -0,4 | 1 | - | - | - | 924 | 32,8 | 1 | 0,1 |
| 175 | | Willmering | 395 | 38,3 | -2 | -0,6 | 2 | - | - | - | 464 | 45,0 | -0 | -0,0 |
| 177 | | Zandt | 1331 | 61,6 | -3 | -0,2 | 1 | - | - | - | 605 | 28,0 | -0 | -0,0 |
| 178 | | Lohberg | 649 | 10,9 | -7 | -1,0 | 3 | - | 1 | - | 5037 | 85,0 | 3 | 0,1 |
| | | Insgesamt | 69618 | 46,0 | -174 | -0,2 | 292 | -2 | 30 | -1 | 64539 | 42,7 | 0 | 0,0 |
| Dar. Verwaltungsgemeinschaft(en) | | | | | | | | | | | | | | |
| | 308 | Tiefenbach | 3281 | 49,2 | -13 | -0,4 | 4 | - | 0 | - | 2808 | 42,1 | 1 | 0,0 |
| | 310 | Stamsried | 3011 | 57,3 | -9 | -0,3 | 1 | - | - | - | 1697 | 32,3 | 1 | 0,1 |
| | 312 | Weiding | 1929 | 44,3 | -7 | -0,4 | 5 | -0 | - | - | 1976 | 45,4 | 2 | 0,1 |
| | 313 | Walderbach | 1891 | 51,6 | -6 | -0,3 | 11 | - | 0 | - | 1325 | 36,1 | 2 | 0,2 |
| | 317 | Wald | 3545 | 50,1 | -5 | -0,1 | 20 | -0 | 4 | - | 2751 | 38,9 | -0 | -0,0 |
| | 318 | Falkenstein | 5589 | 53,0 | -4 | -0,1 | 24 | - | 2 | - | 3813 | 36,2 | 0 | 0,0 |
| 373 Lkr. Neumarkt i.d.OPf. | | | | | | | | | | | | | | |
| 112 | | Berching, St | 6907 | 52,7 | -6 | -0,1 | 14 | - | 2 | - | 4820 | 36,7 | -0 | -0,0 |
| 113 | | Berg b.Neumarkt/OPf. | 3388 | 52,0 | -2 | -0,0 | 14 | - | 0 | - | 2155 | 33,1 | 0 | 0,0 |
| 114 | 321 | Berggau | 1994 | 73,5 | -0 | -0,0 | - | - | - | - | 403 | 14,8 | - | - |
| 115 | | Breitenbrunn, M | 3998 | 56,5 | -6 | -0,1 | - | - | 21 | 0 | 2474 | 34,9 | -0 | -0,0 |
| 119 | | Deining | 4136 | 58,0 | -2 | -0,0 | 60 | -0 | - | - | 2315 | 32,4 | 6 | 0,3 |
| 121 | | Dietfurt/Altmühl, St | 4000 | 50,8 | -3 | -0,1 | 27 | - | 12 | - | 2930 | 37,2 | -0 | -0,0 |
| 126 | | Freystadt, St | 5637 | 70,0 | -6 | -0,1 | 25 | - | 3 | - | 1187 | 14,7 | 0 | 0,0 |
| 134 | | Hohenfels, M | 1887 | 13,8 | -0 | -0,0 | 0 | - | 9 | - | 2102 | 15,3 | -0 | -0,0 |
| 140 | | Lauterhofen, M | 4087 | 49,3 | -2 | -0,0 | 5 | - | - | - | 3359 | 40,5 | -1 | -0,0 |
| 143 | 322 | Lupburg, M | 1546 | 50,3 | -1 | -0,1 | - | - | 25 | - | 1188 | 38,7 | -0 | -0,0 |
| 146 | | Mühlhausen | 1985 | 53,7 | -4 | -0,2 | 8 | - | 1 | - | 1024 | 27,7 | 0 | 0,0 |
| 147 | | Neumarkt i.d.OPf.,GKSt | 3060 | 38,7 | -6 | -0,2 | 7 | - | 1 | - | 2761 | 34,9 | -1 | -0,0 |
| 151 | 322 | Parsberg, St | 2930 | 51,1 | -2 | -0,1 | 1 | - | 24 | -0 | 2029 | 35,4 | 0 | 0,0 |
| 153 | 321 | Pilsach | 2791 | 58,6 | -8 | -0,3 | 4 | - | 5 | - | 1365 | 28,7 | 1 | 0,0 |
| 155 | | Postbauer-Heng, M | 1292 | 52,4 | -5 | -0,4 | 6 | - | - | - | 624 | 25,3 | -1 | -0,1 |
| 156 | | Pyrbaum, M | 1129 | 22,5 | -1 | -0,0 | 2 | - | 6 | - | 3346 | 66,6 | -1 | -0,0 |
| 159 | 321 | Sengenthal | 1201 | 42,1 | -8 | -0,6 | 19 | - | - | - | 1198 | 42,0 | -7 | -0,6 |
| 160 | | Seubersdorf i.d.OPf. | 4047 | 59,3 | -1 | -0,0 | 1 | - | 2 | - | 2086 | 30,5 | 3 | 0,1 |
| 167 | | Velburg, St | 5947 | 33,8 | -3 | -0,1 | 29 | - | 1 | - | 3878 | 22,1 | -1 | -0,0 |
| | | Insgesamt | 61960 | 46,1 | -64 | -0,1 | 221 | -0 | 112 | -0 | 41245 | 30,7 | -1 | -0,0 |
| Dar. Verwaltungsgemeinschaft(en) | | | | | | | | | | | | | | |
| | 321 | Neumarkt i.d.OPf. | 5986 | 58,0 | -16 | -0,3 | 23 | - | 5 | - | 2966 | 28,7 | -7 | -0,2 |
| 374 Lkr. Neustadt a.d.Waldnaab | | | | | | | | | | | | | | |
| 111 | | Altenstadt/Waldnaab | 667 | 30,3 | -3 | -0,4 | - | - | - | - | 1175 | 53,3 | -1 | -0,1 |
| 117 | 327 | Eschenbach i.d.OPf.,St | 914 | 26,0 | -0 | -0,0 | 34 | - | 3 | - | 1097 | 31,2 | -0 | -0,0 |
| 118 | | Eslarn, M | 2259 | 40,9 | -2 | -0,1 | 20 | - | 1 | - | 2844 | 51,5 | 1 | 0,0 |
| 119 | 325 | Etzenricht | 467 | 34,4 | - | - | 9 | - | - | - | 677 | 49,9 | 0 | 0,0 |
| 121 | | Floß, M | 3245 | 59,6 | -7 | -0,2 | 1 | - | - | - | 1678 | 30,8 | 0 | 0,0 |
| 122 | | Flossenbürg | 234 | 10,1 | -0 | -0,0 | - | - | - | - | 1878 | 80,7 | -0 | -0,0 |
| 123 | 331 | Georgenberg | 1045 | 28,4 | -1 | -0,1 | - | - | - | - | 2391 | 65,0 | -0 | -0,0 |
| 124 | | Grafenwöhr, St | 908 | 4,2 | -3 | -0,3 | 57 | 0 | 4 | -0 | 1004 | 4,6 | 0 | 0,0 |
| 127 | 329 | Irchenrieth | 242 | 46,0 | -1 | -0,5 | 2 | - | - | - | 192 | 36,5 | - | - |

| Wasserfläche | | | | Flächen anderer Nutzung | | | | | | Gebiets- fläche | hiervon Siedlungs- und Verkehrsfläche | | | | Gde. Schl. Nr. | | |
|--------------|-------------------------|--|------|-------------------------|-------------------------|--|------|-----------------|--|--------------------|--|-------------------------|--|------|----------------------|--|--|
| insgesamt | | | | insgesamt | | | | darunter Unland | | | | | | | | | |
| Fläche | Anteil von Sp. 49 | Veränderung 2010 gegenüber 2009 | | Fläche | Anteil von Sp. 49 | Veränderung 2010 gegenüber 2009 | | Fläche | Verän- derung 2010 gegenüber 2009 | | Fläche | Anteil von Sp. 49 | Veränderung 2010 gegenüber 2009 | | | | |
| ha | % | ha | % | ha | % | ha | % | ha | | | | % | ha | % | | | |
| 39 | 40 | 41 | 42 | 43 | 44 | 45 | 46 | 47 | 48 | 49 | 50 | 51 | 52 | 53 | | | |
| 32 | 0,7 | - | - | 9 | 0,2 | 0 | 0,1 | 3 | 0 | 4542 | 564 | 12,4 | 1 | 0,2 | 164 | | |
| 63 | 3,0 | - | - | 7 | 0,3 | - | - | 4 | - | 2087 | 161 | 7,7 | 3 | 1,8 | 165 | | |
| 24 | 0,7 | -0 | -0,2 | 7 | 0,2 | 1 | 14,1 | 7 | 1 | 3293 | 296 | 9,0 | 2 | 0,8 | 167 | | |
| 11 | 0,4 | -0 | -0,5 | 31 | 1,3 | -1 | -2,2 | 31 | -0 | 2516 | 187 | 7,5 | 5 | 2,8 | 168 | | |
| 36 | 1,0 | 0 | 0,0 | 8 | 0,2 | 0 | 4,4 | 6 | 0 | 3778 | 398 | 10,5 | 2 | 0,4 | 169 | | |
| 64 | 2,4 | - | - | 8 | 0,3 | 0 | 1,6 | 8 | 0 | 2697 | 266 | 9,9 | 1 | 0,6 | 170 | | |
| 124 | 1,2 | -1 | -0,4 | 25 | 0,2 | -0 | -1,0 | 17 | -0 | 10117 | 772 | 7,6 | 18 | 2,3 | 171 | | |
| 37 | 1,3 | 0 | 0,7 | 6 | 0,2 | 1 | 19,3 | 3 | 1 | 2817 | 306 | 10,9 | 3 | 1,0 | 174 | | |
| 5 | 0,5 | 0 | 0,2 | 1 | 0,1 | - | - | 1 | - | 1030 | 166 | 16,1 | 2 | 1,4 | 175 | | |
| 12 | 0,6 | -0 | -0,3 | 4 | 0,2 | 0 | 1,7 | 4 | 0 | 2161 | 209 | 9,7 | 3 | 1,6 | 177 | | |
| 36 | 0,6 | -0 | -0,1 | 2 | 0,0 | - | - | 2 | - | 5925 | 200 | 3,4 | 4 | 2,1 | 178 | | |
| 2226 | 1,5 | -2 | -0,1 | 374 | 0,2 | 6 | 1,6 | 257 | 7 | 151219 | 14398 | 9,5 | 167 | 1,2 | | | |
| 123 | 1,9 | -0 | -0,2 | 16 | 0,2 | 0 | 2,0 | 12 | 0 | 6666 | 438 | 6,6 | 13 | 3,0 | | | |
| 79 | 1,5 | -0 | -0,1 | 4 | 0,1 | -0 | -6,8 | 2 | -0 | 5255 | 463 | 8,8 | 8 | 1,8 | | | |
| 42 | 1,0 | 0 | 0,6 | 7 | 0,2 | 1 | 15,3 | 4 | 1 | 4356 | 398 | 9,1 | 4 | 1,1 | | | |
| 84 | 2,3 | - | - | 13 | 0,3 | -0 | -1,9 | 11 | -0 | 3668 | 356 | 9,7 | 4 | 1,1 | | | |
| 60 | 0,9 | -0 | -0,1 | 15 | 0,2 | 1 | 8,8 | 13 | 1 | 7071 | 694 | 9,8 | 4 | 0,6 | | | |
| 134 | 1,3 | -0 | -0,3 | 15 | 0,1 | 0 | 0,8 | 9 | 0 | 10542 | 991 | 9,4 | 4 | 0,5 | | | |
| 202 | 1,5 | 0 | 0,0 | 16 | 0,1 | - | - | 5 | - | 13117 | 1158 | 8,8 | 7 | 0,6 | 112 | | |
| 100 | 1,5 | 0 | 0,0 | 6 | 0,1 | - | - | 4 | - | 6514 | 839 | 12,9 | 1 | 0,1 | 113 | | |
| 17 | 0,6 | - | - | 1 | 0,0 | - | - | 0 | - | 2712 | 299 | 11,0 | 0 | 0,0 | 114 | | |
| 16 | 0,2 | 0 | 0,3 | 7 | 0,1 | - | - | 5 | - | 7079 | 582 | 8,2 | 6 | 1,0 | 115 | | |
| 36 | 0,5 | -0 | -0,1 | 7 | 0,1 | - | - | 6 | - | 7137 | 643 | 9,0 | -4 | -0,6 | 119 | | |
| 184 | 2,3 | -0 | -0,0 | 52 | 0,7 | 0 | 0,1 | 48 | 0 | 7879 | 705 | 9,0 | 3 | 0,5 | 121 | | |
| 233 | 2,9 | 0 | 0,1 | 6 | 0,1 | - | - | 1 | - | 8057 | 993 | 12,3 | 6 | 0,6 | 126 | | |
| 13 | 0,1 | - | - | 9282 | 67,7 | - | - | 4 | - | 13709 | 425 | 3,1 | 0 | 0,0 | 134 | | |
| 12 | 0,1 | - | - | 20 | 0,2 | 0 | 0,1 | 15 | 0 | 8297 | 801 | 9,7 | 2 | 0,3 | 140 | | |
| 14 | 0,5 | 0 | 0,1 | 10 | 0,3 | -0 | -0,1 | 9 | -0 | 3070 | 310 | 10,1 | 1 | 0,3 | 143 | | |
| 162 | 4,4 | - | - | 7 | 0,2 | - | - | 4 | - | 3698 | 523 | 14,1 | 4 | 0,7 | 146 | | |
| 89 | 1,1 | 0 | 0,1 | 17 | 0,2 | -0 | -0,1 | 3 | - | 7901 | 1980 | 25,1 | 7 | 0,4 | 147 | | |
| 20 | 0,3 | -0 | -0,1 | 22 | 0,4 | -0 | -0,0 | 19 | - | 5733 | 721 | 12,6 | 1 | 0,2 | 151 | | |
| 22 | 0,5 | -0 | -0,2 | 40 | 0,8 | -0 | -0,1 | 39 | -0 | 4765 | 531 | 11,1 | 7 | 1,4 | 153 | | |
| 28 | 1,1 | - | - | 7 | 0,3 | - | - | 5 | - | 2465 | 512 | 20,8 | 6 | 1,1 | 155 | | |
| 72 | 1,4 | - | - | 7 | 0,1 | - | - | 6 | - | 5026 | 472 | 9,4 | 1 | 0,2 | 156 | | |
| 48 | 1,7 | -0 | -0,5 | 2 | 0,1 | 0 | 0,4 | 1 | - | 2852 | 378 | 13,3 | 15 | 4,2 | 159 | | |
| 9 | 0,1 | - | - | 21 | 0,3 | - | - | 17 | - | 6830 | 666 | 9,8 | -1 | -0,2 | 160 | | |
| 43 | 0,2 | 0 | 0,0 | 6523 | 37,1 | - | - | 39 | - | 17569 | 1120 | 6,4 | 4 | 0,3 | 167 | | |
| 1320 | 1,0 | - | - | 16053 | 11,9 | 0 | 0,0 | 232 | 0 | 134409 | 13658 | 10,2 | 66 | 0,5 | | | |
| 86 | 0,8 | -0 | -0,3 | 43 | 0,4 | -0 | -0,0 | 40 | -0 | 10330 | 1208 | 11,7 | 23 | 1,9 | | | |
| 78 | 3,6 | 0 | 0,6 | 3 | 0,2 | 0 | 16,0 | 3 | 0 | 2204 | 280 | 12,7 | 3 | 1,0 | 111 | | |
| 167 | 4,7 | -0 | -0,3 | 907 | 25,8 | 1 | 0,1 | 35 | 1 | 3513 | 430 | 12,2 | 0 | 0,1 | 117 | | |
| 59 | 1,1 | -1 | -1,2 | 4 | 0,1 | - | - | 3 | - | 5523 | 359 | 6,5 | 2 | 0,4 | 118 | | |
| 67 | 4,9 | -0 | -0,1 | 4 | 0,3 | 0 | 0,7 | 4 | 0 | 1358 | 142 | 10,5 | 0 | 0,0 | 119 | | |
| 94 | 1,7 | - | - | 9 | 0,2 | 0 | 5,0 | 8 | 0 | 5441 | 416 | 7,6 | 6 | 1,6 | 121 | | |
| 29 | 1,3 | - | - | 7 | 0,3 | - | - | 6 | - | 2327 | 161 | 6,9 | 0 | 0,1 | 122 | | |
| 22 | 0,6 | - | - | 3 | 0,1 | - | - | 2 | - | 3679 | 218 | 5,9 | 1 | 0,4 | 123 | | |
| 121 | 0,6 | -0 | -0,0 | 19092 | 88,3 | 1 | 0,0 | 20 | -0 | 21619 | 472 | 2,2 | 3 | 0,6 | 124 | | |
| 4 | 0,7 | - | - | 1 | 0,1 | 0 | 15,4 | 1 | 0 | 527 | 88 | 16,7 | 1 | 1,2 | 127 | | |

| Gde. Schl. Nr. | VGem. Schl. Nr. | Gebiet | Gebäude- und Freifläche | | | | | | | | Betriebsfläche | | | | | |
|----------------------|-----------------------|--------|-------------------------|-------------------------|--|---|----------|--|--------------------|--|----------------|-------------------------|--|--|----------------------------|--|
| | | | insgesamt | | | | darunter | | | | insgesamt | | | | darunter Abbau- land | |
| | | | | | | | Wohnen | | Gewerbe/ Industrie | | | | | | | |
| | | | Fläche | Anteil von Sp. 49 | Veränderung 2010 gegenüber 2009 | | Fläche | Verän- derung 2010 gegen- über 2009 | Fläche | Verän- derung 2010 gegen- über 2009 | Fläche | Anteil von Sp. 49 | Veränderung 2010 gegenüber 2009 | | Fläche | Verän- derung 2010 gegen- über 2009 |
| | | | | | | | | | | | | | | | | |
| ha | % | ha | % | ha | | | | ha | % | ha | % | ha | | | | |
| 1 | 2 | 3 | 4 | 5 | 6 | 7 | 8 | 9 | 10 | 11 | 12 | 13 | 14 | | | |

374 Noch Lkr. Neustadt a.d.Waldnaab

| | | | | | | | | | | | | | | | | |
|-----------|-----|------------------------------|------|------|----|------|------|----|-----|----|-----|-----|----|-------|-----|---|
| 128 | 323 | Kirchendenenreuth | 81 | 2,0 | 3 | 3,6 | 13 | 0 | 0 | - | 2 | 0,1 | 0 | 1,3 | 2 | - |
| 129 | 326 | Kirchentumbach, M | 191 | 2,8 | 2 | 0,9 | 82 | 1 | 9 | - | 26 | 0,4 | 0 | 0,1 | 24 | - |
| 131 | 325 | Kohlberg, M | 59 | 1,8 | 1 | 1,1 | 25 | 0 | 1 | 0 | 19 | 0,6 | - | - | 19 | - |
| 132 | 330 | Leuchtenberg, M | 78 | 2,4 | 0 | 0,0 | 23 | - | 2 | 0 | 12 | 0,4 | - | - | 6 | - |
| 133 | | Luhe-Wildenau, M | 170 | 4,4 | 1 | 0,4 | 77 | 0 | 28 | 1 | 3 | 0,1 | - | - | 0 | - |
| 134 | | Mantel, M | 133 | 7,9 | 5 | 3,8 | 74 | 1 | 20 | 0 | 13 | 0,8 | - | - | 11 | - |
| 137 | | Moosbach, M | 174 | 2,7 | 8 | 4,7 | 50 | 0 | 9 | 1 | 4 | 0,1 | -0 | -4,7 | 1 | - |
| 139 | | Neustadt/Waldnaab, St | 173 | 17,4 | -0 | -0,0 | 108 | 0 | 9 | -0 | 2 | 0,2 | - | - | - | - |
| 140 | 327 | Neustadt am Kulm, St | 60 | 3,0 | -0 | -0,0 | 26 | 0 | 1 | - | 1 | 0,1 | - | - | - | - |
| 144 | 323 | Parkstein, M | 107 | 3,5 | 1 | 0,8 | 51 | 0 | 5 | - | 2 | 0,0 | 0 | 5,5 | - | - |
| 146 | 329 | Pirk | 77 | 2,9 | 0 | 0,0 | 32 | - | 8 | - | 2 | 0,1 | - | - | 0 | - |
| 147 | 331 | Pleystein, St | 128 | 3,0 | 2 | 1,8 | 51 | - | 8 | - | 2 | 0,1 | - | - | 0 | - |
| 148 | 324 | Trabititz | 100 | 3,7 | 2 | 1,8 | 41 | 0 | 10 | - | 2 | 0,1 | - | - | 1 | - |
| 149 | 324 | Pressath, St | 238 | 3,6 | 5 | 2,0 | 109 | 0 | 35 | 1 | 45 | 0,7 | - | - | 37 | - |
| 150 | 323 | Püchersreuth | 82 | 3,2 | 0 | 0,4 | 47 | - | 1 | - | 1 | 0,1 | -0 | -1,3 | 0 | - |
| 154 | 329 | Schirmitz | 67 | 13,4 | - | - | 47 | -0 | 0 | - | 0 | 0,1 | - | - | - | - |
| 155 | 326 | Schlammersdorf | 48 | 2,4 | 0 | 0,3 | 21 | 0 | 1 | - | 1 | 0,0 | - | - | 0 | - |
| 156 | 324 | Schwarzenbach | 55 | 4,6 | - | - | 34 | 0 | 5 | - | 1 | 0,1 | - | - | 0 | - |
| 157 | 327 | Speinshart | 72 | 3,0 | 0 | 0,5 | 23 | 0 | 2 | - | 5 | 0,2 | - | - | 4 | - |
| 158 | 323 | Störnstein | 75 | 6,9 | - | - | 38 | -0 | 1 | - | 2 | 0,1 | - | - | 1 | - |
| 159 | 330 | Tannesberg, M | 81 | 1,7 | - | - | 28 | - | 5 | - | 26 | 0,5 | - | - | - | - |
| 160 | 323 | Theisseil | 65 | 3,1 | 0 | 0,1 | 28 | -0 | 0 | - | 1 | 0,0 | - | - | - | - |
| 162 | | Vohenstrauß, St | 351 | 4,7 | 4 | 1,2 | 164 | 2 | 17 | -0 | 32 | 0,4 | 9 | 37,3 | 22 | 9 |
| 163 | 326 | Vorbach | 69 | 5,1 | 1 | 1,9 | 28 | 0 | 10 | - | 0 | 0,0 | - | - | - | - |
| 164 | | Waidhaus, M | 172 | 4,6 | 4 | 2,4 | 56 | 0 | 17 | 0 | 15 | 0,4 | -2 | -13,1 | 9 | - |
| 165 | | Waldthurn, M | 102 | 3,3 | 11 | 12,7 | 38 | 1 | 13 | 10 | 7 | 0,2 | - | - | 0 | - |
| 166 | 325 | Weierhammer | 203 | 5,1 | 1 | 0,4 | 97 | 0 | 54 | 0 | 25 | 0,6 | - | - | 8 | - |
| 168 | | Windischeschenbach, St | 208 | 5,7 | 3 | 1,3 | 92 | 1 | 14 | -0 | 19 | 0,5 | - | - | 13 | - |
| 170 | 329 | Bechtsrieth | 49 | 10,2 | 7 | 16,6 | 27 | 0 | 0 | - | 0 | 0,0 | - | - | - | - |
| 444 | | Gemeindefreie Gebiete | 0 | 0 | 0 | - | - | - | - | - | - | - | - | - | - | - |
| Insgesamt | | | 4748 | 3,3 | 77 | 1,6 | 2165 | 10 | 406 | 18 | 333 | 0,2 | 3 | 1,0 | 203 | 9 |

Dar. Verwaltungsgemeinschaft(en)

| | | | | | | | | | | | | | | | |
|-----|-----------------------------|-----|-----|---|-----|-----|----|----|----|----|-----|----|------|----|---|
| 323 | Neustadt a.d.Waldnaab | 410 | 3,2 | 4 | 1,0 | 177 | 0 | 8 | - | 8 | 0,1 | 0 | 1,1 | 3 | - |
| 324 | Pressath | 393 | 3,7 | 6 | 1,7 | 184 | 1 | 50 | 1 | 47 | 0,5 | - | - | 38 | - |
| 325 | Weierhammer | 329 | 3,8 | 1 | 0,4 | 156 | 1 | 58 | 0 | 48 | 0,5 | - | - | 28 | - |
| 326 | Kirchentumbach | 308 | 3,0 | 3 | 1,0 | 132 | 1 | 20 | - | 27 | 0,3 | 0 | 0,1 | 24 | - |
| 327 | Eschenbach i.d.OPf. | 384 | 4,8 | 1 | 0,3 | 179 | 0 | 32 | 1 | 8 | 0,1 | -1 | -6,8 | 4 | - |
| 329 | Schirmitz | 242 | 5,9 | 8 | 3,4 | 125 | 0 | 10 | 1 | 3 | 0,1 | - | - | 0 | - |
| 330 | Tannesberg | 159 | 2,0 | 0 | 0,0 | 51 | - | 7 | 0 | 38 | 0,5 | - | - | 6 | - |
| 331 | Pleystein | 221 | 2,8 | 3 | 1,4 | 96 | -1 | 9 | -0 | 3 | 0,0 | - | - | 1 | - |

375 Lkr. Regensburg

| | | | | | | | | | | | | | | | | |
|-----|-----|------------------------|-----|------|---|-----|-----|---|----|----|----|-----|---|------|----|---|
| 113 | 337 | Alteglofsheim | 113 | 8,6 | 0 | 0,4 | 70 | 1 | 11 | 0 | 5 | 0,4 | - | - | 4 | - |
| 114 | 335 | Altenthann | 85 | 4,0 | 1 | 1,0 | 33 | 0 | 3 | - | 2 | 0,1 | - | - | 1 | - |
| 115 | 338 | Aufhausen | 92 | 3,4 | 1 | 1,0 | 44 | 2 | 2 | - | 5 | 0,2 | - | - | 2 | - |
| 116 | 335 | Bach a.d.Donau | 66 | 4,5 | 0 | 0,5 | 47 | 1 | 1 | - | 1 | 0,1 | - | - | - | - |
| 117 | | Barbing | 189 | 6,2 | 3 | 1,5 | 81 | 1 | 17 | 0 | 44 | 1,4 | - | - | 44 | - |
| 118 | | Beratzhausen, M | 259 | 3,6 | 6 | 2,3 | 119 | 2 | 13 | 2 | 8 | 0,1 | - | - | - | - |
| 119 | | Bernhardswald | 264 | 3,7 | 1 | 0,3 | 134 | 1 | 5 | - | 9 | 0,1 | - | - | 1 | - |
| 120 | 336 | Brennberg | 111 | 3,6 | 2 | 1,6 | 46 | 1 | 1 | 0 | 2 | 0,1 | - | - | - | - |
| 122 | 333 | Brunn | 63 | 4,9 | 1 | 1,7 | 32 | 0 | 2 | 2 | 5 | 0,4 | 0 | 4,1 | 2 | - |
| 127 | 333 | Deuerling | 75 | 10,5 | - | - | 52 | 0 | 1 | - | 0 | 0,0 | - | - | - | - |
| 130 | 335 | Donaustauf, M | 124 | 12,7 | 0 | 0,2 | 75 | 0 | 4 | - | 0 | 0,0 | - | - | - | - |
| 131 | 332 | Duggendorf | 86 | 3,9 | 0 | 0,5 | 40 | 0 | 2 | - | 3 | 0,2 | - | - | - | - |
| 143 | | Hagelstadt | 95 | 4,6 | 0 | 0,3 | 46 | 0 | 8 | - | 2 | 0,1 | - | - | - | - |
| 148 | | Hemau, St | 479 | 3,9 | 6 | 1,3 | 156 | 4 | 43 | -2 | 30 | 0,2 | 4 | 16,9 | 13 | - |
| 153 | 332 | Holzheim a.Forst | 52 | 3,3 | 0 | 0,3 | 22 | 0 | 1 | - | 4 | 0,2 | - | - | 2 | - |

| Erholungsfläche | | | | | | Verkehrsfläche | | | | | | Gde. Schl. Nr. |
|-----------------|-------------------------|--|-------|-------------------------|--|----------------|-------------------------|--|------|-----------------------------------|--|----------------------|
| insgesamt | | | | darunter Grünanlagen | | insgesamt | | | | darunter Straßen, Wege, Plätze | | |
| Fläche | Anteil von Sp. 49 | Veränderung 2010 gegenüber 2009 | | Flächen | Veränderung 2010 gegenüber 2009 | Fläche | Anteil von Sp. 49 | Veränderung 2010 gegenüber 2009 | | Fläche | Veränderung 2010 gegenüber 2009 | |
| ha | % | ha | % | ha | | ha | % | ha | % | ha | | |
| 15 | 16 | 17 | 18 | 19 | 20 | 21 | 22 | 23 | 24 | 25 | 26 | |
| | | | | | | | | | | | | |
| 2 | 0,0 | - | - | 0 | - | 228 | 5,8 | 0 | 0,0 | 222 | 0 | 128 |
| 6 | 0,1 | 0 | 2,7 | 0 | 0 | 321 | 4,8 | 1 | 0,2 | 318 | 1 | 129 |
| 2 | 0,1 | - | - | 0 | - | 152 | 4,5 | 0 | 0,0 | 142 | 0 | 131 |
| 6 | 0,2 | - | - | 1 | - | 233 | 7,2 | 2 | 0,9 | 233 | 2 | 132 |
| 88 | 2,3 | -0 | -0,0 | 2 | - | 247 | 6,4 | 0 | 0,0 | 224 | 0 | 133 |
| 7 | 0,4 | 0 | 3,2 | 2 | 0 | 84 | 5,0 | 2 | 2,0 | 84 | 2 | 134 |
| 12 | 0,2 | - | - | 10 | - | 267 | 4,2 | 0 | 0,0 | 266 | 0 | 137 |
| 13 | 1,3 | - | - | 4 | - | 98 | 9,9 | 1 | 0,6 | 90 | 1 | 139 |
| 3 | 0,2 | - | - | 0 | - | 123 | 6,1 | -0 | -0,1 | 120 | -0 | 140 |
| 7 | 0,2 | - | - | 2 | - | 110 | 3,6 | 0 | 0,3 | 110 | 0 | 144 |
| 3 | 0,1 | - | - | 1 | - | 98 | 3,8 | 0 | 0,1 | 98 | 0 | 146 |
| 13 | 0,3 | - | - | 2 | - | 238 | 5,6 | -2 | -0,7 | 237 | -2 | 147 |
| 1 | 0,0 | - | - | 1 | - | 146 | 5,5 | 0 | 0,2 | 131 | 0 | 148 |
| 13 | 0,2 | -0 | -0,8 | 2 | -0 | 252 | 3,8 | -0 | -0,0 | 234 | 0 | 149 |
| 7 | 0,3 | - | - | 0 | - | 132 | 5,2 | - | - | 125 | -0 | 150 |
| 3 | 0,6 | - | - | 0 | - | 26 | 5,3 | 0 | 0,0 | 26 | 0 | 154 |
| 1 | 0,0 | - | - | 0 | - | 81 | 4,0 | - | - | 81 | - | 155 |
| 4 | 0,3 | - | - | 0 | - | 56 | 4,7 | - | - | 40 | - | 156 |
| 1 | 0,0 | - | - | 0 | - | 116 | 4,9 | 0 | 0,0 | 116 | 0 | 157 |
| 4 | 0,3 | - | - | 1 | - | 73 | 6,6 | -0 | -0,4 | 67 | -0 | 158 |
| 4 | 0,1 | - | - | 2 | - | 187 | 4,0 | - | - | 187 | 0 | 159 |
| 2 | 0,1 | - | - | 0 | - | 105 | 4,9 | -0 | -0,1 | 105 | -0 | 160 |
| 17 | 0,2 | 1 | 8,8 | 7 | -1 | 483 | 6,5 | 1 | 0,2 | 481 | 7 | 162 |
| 1 | 0,1 | - | - | 0 | - | 73 | 5,4 | 0 | 0,1 | 51 | 0 | 163 |
| 10 | 0,3 | - | - | 0 | - | 145 | 3,9 | -1 | -0,4 | 143 | 2 | 164 |
| 9 | 0,3 | - | - | 2 | - | 148 | 4,8 | 0 | 0,0 | 148 | 7 | 165 |
| 10 | 0,2 | - | - | 6 | - | 153 | 3,8 | -0 | -0,0 | 141 | -0 | 166 |
| 15 | 0,4 | -0 | -0,1 | 6 | - | 234 | 6,4 | - | - | 213 | - | 168 |
| 0 | 0,1 | -1 | -76,4 | 0 | -1 | 27 | 5,7 | - | - | 27 | - | 170 |
| - | - | - | - | - | - | 92 | 1,9 | - | - | 78 | - | 444 |
| 374 | 0,3 | 3 | 0,8 | 90 | -1 | 5876 | 4,1 | 3 | 0,1 | 5660 | 26 | |
| | | | | | | | | | | | | |
| 21 | 0,2 | - | - | 4 | - | 647 | 5,1 | 0 | 0,0 | 630 | - | |
| 18 | 0,2 | -0 | -0,6 | 3 | -0 | 453 | 4,3 | 0 | 0,0 | 405 | 0 | |
| 15 | 0,2 | - | - | 7 | - | 375 | 4,3 | -0 | -0,0 | 344 | -0 | |
| 8 | 0,1 | 0 | 2,1 | 1 | 0 | 474 | 4,7 | 1 | 0,1 | 450 | 1 | |
| 34 | 0,4 | - | - | 22 | - | 386 | 4,9 | 0 | 0,0 | 381 | 0 | |
| 9 | 0,2 | -1 | -8,4 | 1 | -1 | 186 | 4,5 | 0 | 0,1 | 186 | 0 | |
| 10 | 0,1 | - | - | 3 | - | 420 | 5,3 | 2 | 0,5 | 420 | 2 | |
| 18 | 0,2 | - | - | 2 | -0 | 358 | 4,5 | -2 | -0,5 | 357 | -2 | |
| | | | | | | | | | | | | |
| 4 | 0,3 | - | - | 0 | - | 71 | 5,4 | 0 | 0,0 | 63 | 0 | 113 |
| 5 | 0,2 | - | - | 0 | - | 76 | 3,5 | 0 | 0,0 | 76 | 0 | 114 |
| 4 | 0,2 | - | - | 1 | - | 105 | 3,9 | 1 | 0,5 | 105 | 0 | 115 |
| 6 | 0,4 | - | - | 0 | - | 52 | 3,5 | -0 | -0,0 | 52 | -0 | 116 |
| 13 | 0,4 | -0 | -0,5 | 1 | -0 | 249 | 8,2 | 0 | 0,1 | 248 | 0 | 117 |
| 10 | 0,1 | -2 | -14,2 | 0 | 0 | 374 | 5,2 | 2 | 0,6 | 352 | 2 | 118 |
| 7 | 0,1 | - | - | 0 | - | 277 | 3,9 | 0 | 0,0 | 270 | 0 | 119 |
| 5 | 0,2 | 0 | 0,6 | 2 | 0 | 129 | 4,2 | -0 | -0,1 | 129 | -0 | 120 |
| 3 | 0,2 | - | - | 1 | - | 72 | 5,6 | 0 | 0,1 | 72 | 0 | 122 |
| 4 | 0,5 | - | - | 0 | - | 40 | 5,6 | - | - | 36 | - | 127 |
| 22 | 2,3 | - | - | 4 | - | 71 | 7,3 | 0 | 0,0 | 71 | 0 | 130 |
| 3 | 0,2 | 0 | 11,7 | 0 | - | 103 | 4,7 | 0 | 0,1 | 103 | 0 | 131 |
| 4 | 0,2 | - | - | 1 | - | 97 | 4,7 | 0 | 0,1 | 82 | 0 | 143 |
| 26 | 0,2 | 0 | 0,2 | 9 | 0 | 524 | 4,3 | 0 | 0,0 | 524 | 0 | 148 |
| 3 | 0,2 | - | - | 0 | - | 61 | 3,9 | - | - | 61 | - | 153 |

| Gde. Schl. Nr. | VGem. Schl. Nr. | Gebiet | Landwirtschaftsfläche | | | | | | | | Waldfläche | | | |
|----------------------|-----------------------|--------|-----------------------|-------------------------|--|----|----------|--|--------|--|------------|-------------------------|--|----|
| | | | insgesamt | | | | darunter | | | | insgesamt | | | |
| | | | | | | | Moor | | Heide | | | | | |
| | | | Fläche | Anteil von Sp. 49 | Veränderung 2010 gegenüber 2009 | | Fläche | Veränderung 2010 gegenüber 2009 | Fläche | Veränderung 2010 gegenüber 2009 | Fläche | Anteil von Sp. 49 | Veränderung 2010 gegenüber 2009 | |
| | | | ha | % | ha | % | ha | | | | ha | % | ha | % |
| | | | 27 | 28 | 29 | 30 | 31 | 32 | 33 | 34 | 35 | 36 | 37 | 38 |

374 Noch Lkr. Neustadt a.d.Waldnaab

| | | | | | | | | | | | | | | |
|-----|-----|------------------------------|-------|------|-----|------|-----|----|----|----|-------|------|-----|------|
| 128 | 323 | Kirchendenenreuth | 2296 | 58,4 | -3 | -0,1 | 2 | -1 | - | - | 1240 | 31,5 | 0 | 0,0 |
| 129 | 326 | Kirchentumbach, M | 3307 | 49,0 | -2 | -0,1 | 3 | - | 0 | - | 1743 | 25,8 | -2 | -0,1 |
| 131 | 325 | Kohlberg, M | 1099 | 32,8 | -0 | -0,0 | - | - | - | - | 1931 | 57,6 | -7 | -0,3 |
| 132 | 330 | Leuchtenberg, M | 1534 | 47,4 | -2 | -0,1 | - | - | 1 | - | 1329 | 41,1 | -1 | -0,0 |
| 133 | | Luhe-Wildenaub, M | 1548 | 40,0 | -1 | -0,1 | 32 | - | - | - | 1666 | 43,1 | 1 | 0,0 |
| 134 | | Mantel, M | 698 | 41,4 | -5 | -0,6 | 11 | - | - | - | 562 | 33,4 | -8 | -1,4 |
| 137 | | Moosbach, M | 3356 | 52,7 | -5 | -0,2 | 1 | - | 3 | - | 2494 | 39,1 | -8 | -0,3 |
| 139 | | Neustadt/Waldnaab, St | 467 | 47,0 | -0 | -0,1 | 1 | - | - | - | 209 | 21,1 | - | - |
| 140 | 327 | Neustadt am Kulm, St | 1364 | 67,2 | -0 | -0,0 | - | - | - | - | 452 | 22,3 | - | - |
| 144 | 323 | Parkstein, M | 1143 | 37,0 | -1 | -0,1 | 1 | - | - | - | 1668 | 54,1 | -0 | -0,0 |
| 146 | 329 | Pirk | 1484 | 56,7 | -0 | -0,0 | 8 | - | - | - | 902 | 34,5 | - | - |
| 147 | 331 | Pleystein, St | 1739 | 41,0 | -1 | -0,1 | 1 | - | 1 | - | 2065 | 48,7 | 1 | 0,0 |
| 148 | 324 | Trabititz | 1347 | 50,5 | -2 | -0,2 | 10 | - | 0 | - | 1017 | 38,1 | - | - |
| 149 | 324 | Pressath, St | 1834 | 27,7 | -5 | -0,3 | 50 | - | 1 | -1 | 4095 | 61,7 | -0 | -0,0 |
| 150 | 323 | Püchersreuth | 1558 | 61,8 | -0 | -0,0 | 0 | - | - | - | 691 | 27,4 | 1 | 0,2 |
| 154 | 329 | Schirmitz | 247 | 49,8 | - | - | - | - | - | - | 136 | 27,3 | - | - |
| 155 | 326 | Schlammersdorf | 758 | 37,3 | -0 | -0,0 | 2 | - | 0 | - | 1059 | 52,1 | - | - |
| 156 | 324 | Schwarzenbach | 331 | 27,8 | - | - | 22 | - | - | - | 672 | 56,5 | - | - |
| 157 | 327 | Speinshart | 1432 | 60,3 | -0 | -0,0 | 12 | - | 0 | - | 696 | 29,3 | 0 | 0,0 |
| 158 | 323 | Störnstein | 612 | 56,0 | 0 | 0,0 | 0 | - | - | - | 293 | 26,8 | -0 | -0,0 |
| 159 | 330 | Tännesberg, M | 1698 | 36,5 | 0 | 0,0 | 0 | - | - | - | 2585 | 55,5 | -0 | -0,0 |
| 160 | 323 | Theisseil | 1241 | 58,0 | -0 | -0,0 | - | - | - | - | 704 | 32,9 | 0 | 0,0 |
| 162 | | Vohenstrauß, St | 3754 | 50,7 | -6 | -0,2 | 14 | - | 1 | - | 2687 | 36,3 | -9 | -0,3 |
| 163 | 326 | Vorbach | 910 | 67,2 | -1 | -0,1 | 2 | - | - | - | 272 | 20,1 | -0 | -0,0 |
| 164 | | Waidhaus, M | 1583 | 42,4 | -1 | -0,1 | - | - | - | - | 1772 | 47,5 | -1 | -0,0 |
| 165 | | Waldthurn, M | 1859 | 60,1 | -1 | -0,1 | 1 | - | 0 | - | 946 | 30,6 | -11 | -1,1 |
| 166 | 325 | Weierhammer | 654 | 16,4 | -1 | -0,1 | 12 | - | - | - | 2072 | 51,9 | - | - |
| 168 | | Windischeschenbach, St | 1967 | 54,1 | -3 | -0,2 | 0 | - | 0 | - | 1131 | 31,1 | 0 | 0,0 |
| 170 | 329 | Bechtsrieth | 272 | 56,9 | -3 | -1,0 | - | - | - | - | 129 | 26,9 | -3 | -2,6 |
| 444 | | Gemeindefreie Gebiete | 3 | 0,1 | - | - | - | - | - | - | 4815 | 97,8 | -0 | -0,0 |
| | | Insgesamt | 52077 | 36,5 | -61 | -0,1 | 308 | -1 | 15 | -1 | 54969 | 38,5 | -46 | -0,1 |

Dar. Verwaltungsgemeinschaft(en)

| | | | | | | | | | | | | | |
|-----|-----------------------------|------|------|----|------|----|----|---|----|------|------|----|------|
| 323 | Neustadt a.d.Waldnaab | 6849 | 53,6 | -5 | -0,1 | 4 | -1 | - | - | 4597 | 36,0 | 1 | 0,0 |
| 324 | Pressath | 3513 | 33,5 | -7 | -0,2 | 82 | - | 1 | -1 | 5784 | 55,1 | -0 | -0,0 |
| 325 | Weierhammer | 2220 | 25,5 | -1 | -0,0 | 21 | - | - | - | 4680 | 53,8 | -7 | -0,1 |
| 326 | Kirchentumbach | 4975 | 49,1 | -3 | -0,1 | 7 | - | 0 | - | 3074 | 30,3 | -2 | -0,1 |
| 327 | Eschenbach i.d.OPf. | 3711 | 46,9 | -1 | -0,0 | 45 | - | 3 | - | 2245 | 28,3 | -0 | -0,0 |
| 329 | Schirmitz | 2245 | 54,5 | -4 | -0,2 | 10 | - | - | - | 1359 | 33,0 | -3 | -0,3 |
| 330 | Tännesberg | 3231 | 40,9 | -1 | -0,0 | 0 | - | 1 | - | 3914 | 49,6 | -1 | -0,0 |
| 331 | Pleystein | 2784 | 35,1 | -2 | -0,1 | 1 | - | 1 | - | 4456 | 56,3 | 1 | 0,0 |

375 Lkr. Regensburg

| | | | | | | | | | | | | | | |
|-----|-----|------------------------|------|------|-----|------|---|---|----|----|------|------|----|------|
| 113 | 337 | Alteglöfshaus | 791 | 59,8 | -0 | -0,0 | - | - | - | - | 322 | 24,4 | 1 | 0,2 |
| 114 | 335 | Altenhann | 1340 | 62,4 | -1 | -0,1 | - | - | 2 | - | 616 | 28,7 | - | - |
| 115 | 338 | Aufhausen | 2087 | 76,5 | -1 | -0,0 | - | - | - | - | 399 | 14,6 | 0 | 0,1 |
| 116 | 335 | Bach a.d.Donau | 352 | 23,9 | -0 | -0,1 | - | - | - | - | 710 | 48,3 | -0 | -0,0 |
| 117 | | Barbing | 2091 | 68,5 | -3 | -0,1 | - | - | - | - | 286 | 9,4 | - | - |
| 118 | | Beratzhausen, M | 3759 | 51,8 | -9 | -0,2 | - | - | 9 | -4 | 2785 | 38,4 | 1 | 0,0 |
| 119 | | Bernhardswald | 3534 | 49,2 | -1 | -0,0 | - | - | - | - | 3043 | 42,4 | 0 | 0,0 |
| 120 | 336 | Brennberg | 1554 | 50,9 | -3 | -0,2 | - | - | 0 | - | 1213 | 39,7 | 0 | 0,0 |
| 122 | 333 | Brunn | 587 | 45,3 | -1 | -0,2 | - | - | 0 | - | 559 | 43,2 | -0 | -0,1 |
| 127 | 333 | Deuerling | 463 | 64,9 | -0 | -0,0 | 8 | - | 64 | - | 110 | 15,5 | -0 | -0,0 |
| 130 | 335 | Donaustauf, M | 376 | 38,7 | -0 | -0,1 | - | - | - | - | 190 | 19,6 | - | - |
| 131 | 332 | Duggendorf | 950 | 43,1 | -2 | -0,2 | - | - | 9 | - | 995 | 45,2 | 0 | 0,0 |
| 143 | | Hagelstadt | 1577 | 76,1 | -0 | -0,0 | - | - | - | - | 289 | 13,9 | 0 | 0,0 |
| 148 | | Hemau, St | 6815 | 55,7 | -12 | -0,2 | - | - | 7 | - | 4160 | 34,0 | 1 | 0,0 |
| 153 | 332 | Holzheim a.Forst | 984 | 62,9 | -0 | -0,0 | - | - | 2 | - | 457 | 29,3 | 0 | 0,0 |

| Wasserfläche | | | | Flächen anderer Nutzung | | | | | | Gebiets- fläche | hiervon Siedlungs- und Verkehrsfläche | | | | Gde. Schl. Nr. |
|--------------|-------------------------|--|----|-------------------------|-------------------------|--|----|-----------------|--|--------------------|--|-------------------------|--|----|----------------------|
| insgesamt | | | | insgesamt | | | | darunter Unland | | | | | | | |
| Fläche | Anteil von Sp. 49 | Veränderung 2010 gegenüber 2009 | | Fläche | Anteil von Sp. 49 | Veränderung 2010 gegenüber 2009 | | Fläche | Verän- derung 2010 gegenüber 2009 | | Fläche | Anteil von Sp. 49 | Veränderung 2010 gegenüber 2009 | | |
| ha | % | ha | % | ha | % | ha | % | ha | | | | % | ha | % | |
| 39 | 40 | 41 | 42 | 43 | 44 | 45 | 46 | 47 | 48 | 49 | 50 | 51 | 52 | 53 | |

| | | | | | | | | | | | | | | | |
|------|------|----|------|-------|------|----|-------|-----|----|--------|-------|------|----|------|-----|
| 83 | 2,1 | -0 | -0,5 | - | - | -0 | XX | - | -0 | 3931 | 311 | 7,9 | 3 | 1,0 | 128 |
| 94 | 1,4 | 1 | 1,0 | 1054 | 15,6 | - | - | 11 | - | 6743 | 522 | 7,7 | 3 | 0,5 | 129 |
| 82 | 2,4 | 3 | 4,0 | 6 | 0,2 | 3 | 99,1 | 6 | 3 | 3351 | 214 | 6,4 | 1 | 0,3 | 131 |
| 36 | 1,1 | 0 | 0,4 | 9 | 0,3 | -0 | -0,3 | 9 | -0 | 3237 | 323 | 10,0 | 2 | 0,6 | 132 |
| 131 | 3,4 | -0 | -0,0 | 12 | 0,3 | - | - | 11 | - | 3866 | 509 | 13,2 | 1 | 0,1 | 133 |
| 173 | 10,3 | 6 | 3,6 | 14 | 0,8 | - | - | 13 | - | 1685 | 227 | 13,5 | 7 | 3,0 | 134 |
| 59 | 0,9 | -0 | -0,2 | 8 | 0,1 | 5 | XX | 7 | 5 | 6374 | 456 | 7,2 | 8 | 1,7 | 137 |
| 28 | 2,8 | - | - | 3 | 0,3 | - | - | 2 | - | 994 | 287 | 28,9 | 0 | 0,2 | 139 |
| 24 | 1,2 | - | - | 1 | 0,1 | 0 | 7,3 | 1 | 0 | 2030 | 188 | 9,3 | -0 | -0,1 | 140 |
| 46 | 1,5 | 0 | 1,0 | 3 | 0,1 | - | - | 3 | - | 3085 | 226 | 7,3 | 1 | 0,6 | 144 |
| 50 | 1,9 | -0 | -0,0 | 2 | 0,1 | - | - | 2 | - | 2618 | 180 | 6,9 | 0 | 0,0 | 146 |
| 49 | 1,2 | -0 | -0,8 | 7 | 0,2 | 1 | 9,8 | 6 | 1 | 4241 | 382 | 9,0 | 1 | 0,1 | 147 |
| 53 | 2,0 | - | - | 2 | 0,1 | - | - | 2 | - | 2667 | 247 | 9,3 | 2 | 0,8 | 148 |
| 144 | 2,2 | 0 | 0,0 | 11 | 0,2 | 0 | 3,0 | 10 | 0 | 6633 | 511 | 7,7 | 4 | 0,9 | 149 |
| 46 | 1,8 | -1 | -2,0 | 3 | 0,1 | -0 | -4,4 | 3 | -0 | 2521 | 222 | 8,8 | 0 | 0,1 | 150 |
| 15 | 3,1 | - | - | 2 | 0,4 | - | - | 2 | - | 497 | 96 | 19,4 | 0 | 0,0 | 154 |
| 84 | 4,1 | - | - | 2 | 0,1 | - | - | 2 | - | 2034 | 131 | 6,4 | 0 | 0,1 | 155 |
| 70 | 5,9 | - | - | 1 | 0,1 | - | - | 1 | - | 1190 | 116 | 9,8 | - | - | 156 |
| 53 | 2,2 | - | - | 2 | 0,1 | - | - | 2 | - | 2377 | 190 | 8,0 | 0 | 0,2 | 157 |
| 32 | 2,9 | 0 | 0,1 | 3 | 0,2 | - | - | 2 | - | 1092 | 152 | 13,9 | -0 | -0,2 | 158 |
| 70 | 1,5 | -0 | -0,3 | 5 | 0,1 | -0 | -0,2 | 5 | -0 | 4655 | 298 | 6,4 | - | - | 159 |
| 18 | 0,9 | -0 | -0,1 | 3 | 0,1 | - | - | 2 | - | 2140 | 174 | 8,1 | 0 | 0,0 | 160 |
| 74 | 1,0 | -0 | -0,4 | 9 | 0,1 | 1 | 6,5 | 7 | 1 | 7406 | 862 | 11,6 | 6 | 0,7 | 162 |
| 28 | 2,0 | 0 | 1,4 | 3 | 0,2 | -0 | -10,3 | 2 | -0 | 1354 | 143 | 10,6 | 1 | 0,9 | 163 |
| 29 | 0,8 | -0 | -0,3 | 6 | 0,2 | 1 | 12,6 | 6 | 1 | 3733 | 332 | 8,9 | 1 | 0,3 | 164 |
| 22 | 0,7 | -0 | -0,4 | 3 | 0,1 | 0 | 1,1 | 2 | 0 | 3095 | 266 | 8,6 | 11 | 4,5 | 165 |
| 90 | 2,2 | -0 | -0,2 | 783 | 19,6 | -0 | -0,0 | 8 | -0 | 3990 | 384 | 9,6 | 1 | 0,2 | 166 |
| 56 | 1,5 | 0 | 0,0 | 8 | 0,2 | 0 | 1,2 | 7 | 0 | 3637 | 464 | 12,8 | 3 | 0,6 | 168 |
| 1 | 0,2 | 0 | 19,0 | 0 | 0,1 | -0 | -25,0 | 0 | -0 | 478 | 76 | 15,9 | 6 | 8,7 | 170 |
| 9 | 0,2 | - | - | 5 | 0,1 | - | - | 5 | - | 4923 | 92 | 1,9 | 0 | 0,1 | 444 |
| 2389 | 1,7 | 8 | 0,3 | 22001 | 15,4 | 12 | 0,1 | 219 | 12 | 142768 | 11150 | 7,8 | 78 | 0,7 | |

| | | | | | | | | | | | | | | | |
|-----|-----|----|------|------|------|----|------|----|----|-------|------|------|---|-----|--|
| 225 | 1,8 | -1 | -0,4 | 11 | 0,1 | -0 | -2,3 | 10 | -0 | 12769 | 1085 | 8,5 | 4 | 0,4 | |
| 267 | 2,5 | 0 | 0,0 | 14 | 0,1 | 0 | 2,4 | 12 | 0 | 10490 | 874 | 8,3 | 6 | 0,7 | |
| 239 | 2,7 | 3 | 1,2 | 794 | 9,1 | 3 | 0,4 | 18 | 3 | 8699 | 741 | 8,5 | 1 | 0,2 | |
| 205 | 2,0 | 1 | 0,6 | 1059 | 10,5 | -0 | -0,0 | 14 | -0 | 10131 | 796 | 7,9 | 4 | 0,5 | |
| 243 | 3,1 | -0 | -0,2 | 910 | 11,5 | 1 | 0,1 | 38 | 1 | 7920 | 808 | 10,2 | 1 | 0,1 | |
| 70 | 1,7 | 0 | 0,2 | 5 | 0,1 | -0 | -1,3 | 5 | -0 | 4120 | 441 | 10,7 | 7 | 1,7 | |
| 106 | 1,3 | -0 | -0,0 | 14 | 0,2 | -0 | -0,3 | 13 | -0 | 7892 | 621 | 7,9 | 2 | 0,3 | |
| 72 | 0,9 | -0 | -0,5 | 9 | 0,1 | 1 | 6,8 | 9 | 1 | 7921 | 600 | 7,6 | 1 | 0,2 | |

| | | | | | | | | | | | | | | | |
|-----|------|----|------|-----|-----|----|------|----|----|-------|------|------|----|-----|-----|
| 8 | 0,6 | 0 | 0,2 | 7 | 0,5 | -0 | -0,1 | 6 | -0 | 1322 | 190 | 14,4 | 0 | 0,2 | 113 |
| 19 | 0,9 | - | - | 4 | 0,2 | - | - | 3 | - | 2148 | 168 | 7,8 | 1 | 0,5 | 114 |
| 34 | 1,2 | - | - | 4 | 0,1 | -0 | -5,2 | 3 | -0 | 2730 | 206 | 7,5 | 1 | 0,7 | 115 |
| 266 | 18,1 | - | - | 19 | 1,3 | - | - | 18 | - | 1471 | 125 | 8,5 | 0 | 0,3 | 116 |
| 159 | 5,2 | - | - | 20 | 0,6 | - | - | 18 | - | 3052 | 452 | 14,8 | 3 | 0,7 | 117 |
| 23 | 0,3 | 0 | 1,6 | 35 | 0,5 | 2 | 5,1 | 34 | 2 | 7252 | 652 | 9,0 | 6 | 1,0 | 118 |
| 40 | 0,6 | 0 | 0,2 | 10 | 0,1 | 0 | 0,2 | 9 | 0 | 7184 | 558 | 7,8 | 1 | 0,1 | 119 |
| 30 | 1,0 | 1 | 1,8 | 9 | 0,3 | -0 | -0,4 | 8 | -0 | 3053 | 248 | 8,1 | 2 | 0,6 | 120 |
| 2 | 0,2 | - | - | 4 | 0,3 | - | - | 3 | - | 1295 | 141 | 10,9 | 1 | 1,0 | 122 |
| 7 | 0,9 | - | - | 13 | 1,9 | - | - | 13 | - | 712 | 120 | 16,8 | - | - | 127 |
| 174 | 17,9 | - | - | 15 | 1,5 | - | - | 14 | - | 972 | 218 | 22,4 | 0 | 0,1 | 130 |
| 53 | 2,4 | - | - | 9 | 0,4 | 1 | 16,7 | 7 | 1 | 2203 | 196 | 8,9 | 1 | 0,4 | 131 |
| 6 | 0,3 | -0 | -0,8 | 2 | 0,1 | - | - | 1 | - | 2073 | 199 | 9,6 | 0 | 0,2 | 143 |
| 16 | 0,1 | 0 | 2,3 | 179 | 1,5 | -1 | -0,5 | 47 | 8 | 12230 | 1047 | 8,6 | 11 | 1,0 | 148 |
| 2 | 0,1 | - | - | 2 | 0,1 | - | - | 1 | - | 1564 | 117 | 7,5 | 0 | 0,1 | 153 |

| Gde. Schl. Nr. | VGem. Schl. Nr. | Gebiet | Gebäude- und Freifläche | | | | | | | | Betriebsfläche | | | | | |
|----------------------|-----------------------|--------|-------------------------|-------------------------|--|---|----------|--|--------------------|--|----------------|-------------------------|--|---|----------------------------|--|
| | | | insgesamt | | | | darunter | | | | insgesamt | | | | darunter Abbau- land | |
| | | | | | | | Wohnen | | Gewerbe/ Industrie | | | | | | | |
| | | | Fläche | Anteil von Sp. 49 | Veränderung 2010 gegenüber 2009 | | Fläche | Verän- derung 2010 gegen- über 2009 | Fläche | Verän- derung 2010 gegen- über 2009 | Fläche | Anteil von Sp. 49 | Veränderung 2010 gegenüber 2009 | | Fläche | Verän- derung 2010 gegen- über 2009 |
| | | | ha | % | ha | % | ha | | | | ha | % | ha | % | ha | |
| 1 | 2 | 3 | 4 | 5 | 6 | 7 | 8 | 9 | 10 | 11 | 12 | 13 | 14 | | | |

375 Noch Lkr. Regensburg

| | | | | | | | | | | | | | | | | |
|-----------|-----|-----------------------------|------|------|----|------|------|----|-----|----|-----|-----|-----|-------|-----|-----|
| 156 | 332 | Kallmünz, M | 121 | 2,8 | 3 | 3,0 | 64 | 2 | 4 | 0 | 3 | 0,1 | - | - | 1 | - |
| 161 | 337 | Köfering | 61 | 11,5 | 1 | 2,1 | 39 | 0 | 3 | 0 | - | - | - | - | - | - |
| 162 | 333 | Laaber, M | 204 | 7,1 | 7 | 3,3 | 118 | 1 | 7 | 0 | 7 | 0,2 | -0 | -1,0 | - | - |
| 165 | | Lappersdorf, M | 339 | 9,8 | 0 | 0,1 | 238 | 1 | 12 | 0 | 4 | 0,1 | - | - | 1 | - |
| 170 | | Mintraching | 240 | 4,4 | 5 | 2,1 | 93 | 1 | 26 | - | 48 | 0,9 | -15 | -24,3 | 46 | -15 |
| 171 | 338 | Mötzing | 76 | 2,1 | 0 | 0,1 | 32 | 0 | 1 | - | 29 | 0,8 | - | - | 27 | - |
| 174 | | Neutraubling, St | 328 | 33,7 | 2 | 0,5 | 117 | 2 | 81 | -0 | 7 | 0,8 | - | - | 6 | - |
| 175 | | Nittendorf, M | 320 | 9,7 | 3 | 0,8 | 216 | 2 | 10 | 0 | 1 | 0,0 | - | - | - | - |
| 179 | | Obertraubling | 251 | 10,1 | 1 | 0,4 | 127 | 1 | 22 | -0 | 0 | 0,0 | - | - | - | - |
| 180 | | Pentling | 209 | 6,4 | 2 | 1,1 | 112 | 1 | 5 | - | 2 | 0,1 | - | - | 1 | - |
| 181 | | Pettendorf | 130 | 5,3 | 1 | 0,8 | 78 | 0 | 4 | -0 | 7 | 0,3 | - | - | 6 | - |
| 182 | 337 | Pfakofen | 68 | 4,4 | 0 | 0,1 | 35 | 0 | 2 | 0 | 1 | 0,1 | - | - | - | - |
| 183 | | Pfalter | 157 | 3,3 | -0 | -0,1 | 63 | 1 | 6 | - | 28 | 0,6 | - | - | 27 | - |
| 184 | 334 | Pielenhofen | 51 | 3,5 | 3 | 5,2 | 29 | 0 | 2 | - | 1 | 0,1 | 0 | 1,3 | 0 | - |
| 190 | | Regenstauf, M | 571 | 5,5 | 5 | 0,9 | 296 | 4 | 43 | -0 | 14 | 0,1 | - | - | 12 | - |
| 191 | 338 | Riekofen | 55 | 2,3 | 1 | 2,5 | 18 | 0 | 3 | 1 | 0 | 0,0 | - | - | - | - |
| 196 | | Schierling, M | 381 | 4,9 | 4 | 1,1 | 171 | 1 | 41 | -0 | 18 | 0,2 | 6 | 57,7 | 15 | 6 |
| 199 | | Sinzing | 247 | 5,6 | 1 | 0,5 | 161 | 1 | 11 | 0 | 3 | 0,1 | - | - | 0 | - |
| 201 | 338 | Sünching | 115 | 5,9 | 1 | 0,5 | 48 | 0 | 11 | - | 4 | 0,2 | - | - | 1 | - |
| 204 | | Tegernheim | 138 | 12,1 | 1 | 0,7 | 90 | 2 | 10 | 0 | 7 | 0,6 | - | - | 1 | -0 |
| 205 | | Thalmassing | 131 | 3,5 | 2 | 1,7 | 64 | 1 | 1 | - | 0 | 0,0 | - | - | - | - |
| 208 | | Wenzenbach | 271 | 9,1 | 4 | 1,4 | 181 | 1 | 5 | - | 8 | 0,3 | -0 | -3,8 | 7 | - |
| 209 | | Wiesent | 122 | 5,5 | 0 | 0,0 | 57 | 0 | 1 | -0 | 2 | 0,1 | - | - | - | - |
| 210 | 336 | Wörth a.d.Donau, St | 232 | 4,4 | 1 | 0,2 | 99 | 1 | 18 | 1 | 9 | 0,2 | - | - | 3 | - |
| 211 | 334 | Wolfsegg | 54 | 3,5 | 3 | 5,0 | 33 | 2 | 1 | 0 | 0 | 0,0 | - | - | - | - |
| 213 | | Zeitlarn | 164 | 10,2 | 0 | 0,1 | 124 | 1 | 2 | - | 8 | 0,5 | -0 | -1,1 | 7 | -0 |
| 444 | | Gemeindefreie Gebiete | 1 | 0,0 | - | - | - | - | 0 | - | 0 | 0,0 | - | - | - | - |
| Insgesamt | | | 7192 | 5,2 | 72 | 1,0 | 3699 | 41 | 443 | 5 | 331 | 0,2 | -5 | -1,5 | 231 | -9 |

Dar. Verwaltungsgemeinschaft(en)

| | | | | | | | | | | | | | | | |
|-----|----------------------------|-----|-----|---|-----|-----|---|----|---|----|-----|---|-----|----|---|
| 332 | Kallmünz | 258 | 3,2 | 4 | 1,6 | 126 | 3 | 7 | 0 | 10 | 0,1 | - | - | 3 | - |
| 333 | Laaber | 342 | 7,0 | 8 | 2,3 | 202 | 1 | 10 | 2 | 12 | 0,2 | 0 | 1,0 | 2 | - |
| 334 | Pielenhofen-Wolfsegg | 105 | 3,5 | 5 | 5,1 | 62 | 2 | 3 | 0 | 1 | 0,0 | 0 | 1,2 | 0 | - |
| 335 | Donaustauf | 275 | 6,0 | 1 | 0,5 | 155 | 1 | 7 | - | 4 | 0,1 | - | - | 1 | - |
| 336 | Wörth a.d.Donau | 343 | 4,1 | 2 | 0,7 | 145 | 2 | 19 | 1 | 10 | 0,1 | - | - | 3 | - |
| 337 | Altglöfshaus | 181 | 6,4 | 1 | 0,3 | 105 | 1 | 13 | 0 | 6 | 0,2 | - | - | 4 | - |
| 338 | Sünching | 339 | 3,2 | 3 | 0,9 | 142 | 2 | 17 | 1 | 38 | 0,4 | - | - | 30 | - |

376 Lkr. Schwandorf

| | | | | | | | | | | | | | | | | |
|-----|-----|------------------------------|-----|------|----|------|-----|----|----|----|----|-----|----|------|----|----|
| 112 | 341 | Altendorf | 52 | 2,2 | 2 | 4,2 | 19 | 1 | 2 | - | 2 | 0,1 | - | - | - | - |
| 116 | | Bodenwöhr | 219 | 4,0 | 2 | 0,9 | 105 | 1 | 25 | 0 | 8 | 0,1 | - | - | - | - |
| 117 | | Bruck i.d.OPf., M | 212 | 5,4 | 2 | 0,8 | 108 | 1 | 21 | 0 | 10 | 0,3 | - | - | 4 | - |
| 119 | | Burglengenfeld, St | 492 | 5,3 | 5 | 1,0 | 249 | 4 | 62 | 0 | 86 | 0,9 | - | - | 77 | - |
| 122 | 345 | Dieterskirchen | 69 | 2,9 | 2 | 2,5 | 24 | 0 | 3 | - | 1 | 0,1 | - | - | - | - |
| 125 | | Fensterbach | 172 | 6,4 | 2 | 1,0 | 60 | 0 | 50 | 0 | 24 | 0,9 | -1 | -3,3 | 18 | - |
| 131 | 339 | Gleiritsch | 39 | 3,6 | -0 | -0,1 | 17 | 0 | 1 | - | 2 | 0,2 | - | - | - | - |
| 133 | 341 | Guteneck | 64 | 1,8 | 1 | 2,2 | 13 | 0 | 1 | 0 | 1 | 0,0 | - | - | - | - |
| 141 | | Maxhütte-Haidhof, St | 458 | 13,2 | 18 | 4,1 | 266 | 2 | 56 | 0 | 57 | 1,7 | -2 | -3,6 | 29 | - |
| 144 | 341 | Nabburg, St | 323 | 5,2 | 4 | 1,3 | 137 | 1 | 25 | 0 | 4 | 0,1 | -0 | -2,8 | 0 | -0 |
| 146 | 345 | Neukirchen-Balbini, M | 103 | 2,2 | 4 | 4,5 | 19 | -0 | 1 | - | 7 | 0,1 | - | - | 3 | - |
| 147 | | Neunburg vorm Wald, St | 471 | 4,3 | 5 | 1,0 | 175 | 2 | 77 | 31 | 21 | 0,2 | -0 | -0,4 | 0 | - |
| 148 | 339 | Niedermurach | 89 | 3,0 | 2 | 2,8 | 25 | 0 | 3 | -0 | 21 | 0,7 | -0 | -0,0 | 16 | - |
| 149 | | Nittenau, St | 460 | 4,9 | 12 | 2,7 | 214 | 6 | 41 | -5 | 43 | 0,5 | -1 | -3,1 | 31 | - |
| 150 | | Wernberg-Köblitz, M | 323 | 4,9 | 2 | 0,7 | 129 | 1 | 29 | -0 | 12 | 0,2 | -0 | -0,2 | 7 | - |
| 151 | | Oberveichtach, St | 333 | 5,3 | 4 | 1,3 | 112 | 2 | 36 | -0 | 10 | 0,2 | 0 | 2,5 | 0 | - |
| 153 | 343 | Pfreimd, St | 270 | 5,2 | 4 | 1,3 | 110 | 1 | 19 | - | 11 | 0,2 | - | - | - | - |
| 159 | | Schmidgaden | 195 | 4,7 | 6 | 3,0 | 63 | 1 | 30 | 2 | 7 | 0,2 | - | - | - | - |
| 160 | 344 | Schönsee, St | 155 | 3,1 | 2 | 1,0 | 68 | 0 | 16 | 0 | 5 | 0,1 | - | - | 0 | - |

| Erholungsfläche | | | | | | Verkehrsfläche | | | | | | Gde. Schl. Nr. |
|-----------------|-------------------------|--|----|-------------------------|--|----------------|-------------------------|--|----|-----------------------------------|--|----------------------|
| insgesamt | | | | darunter Grünanlagen | | insgesamt | | | | darunter Straßen, Wege, Plätze | | |
| Fläche | Anteil von Sp. 49 | Veränderung 2010 gegenüber 2009 | | Flächen | Veränderung 2010 gegenüber 2009 | Fläche | Anteil von Sp. 49 | Veränderung 2010 gegenüber 2009 | | Fläche | Veränderung 2010 gegenüber 2009 | |
| ha | % | ha | % | ha | | ha | % | ha | % | ha | | |
| 15 | 16 | 17 | 18 | 19 | 20 | 21 | 22 | 23 | 24 | 25 | 26 | |

| | | | | | | | | | | | | |
|-----|-----|----|------|----|---|------|-----|----|------|------|----|-----|
| 9 | 0,2 | - | - | 1 | - | 167 | 3,9 | 0 | 0,1 | 167 | 0 | 156 |
| 2 | 0,4 | - | - | 1 | - | 38 | 7,2 | 0 | 0,9 | 30 | 0 | 161 |
| 15 | 0,5 | - | - | 2 | - | 211 | 7,3 | 0 | 0,1 | 180 | 0 | 162 |
| 20 | 0,6 | 0 | 1,6 | 5 | 0 | 183 | 5,3 | -0 | -0,0 | 182 | -0 | 165 |
| 5 | 0,1 | 1 | 13,6 | 0 | 0 | 229 | 4,3 | 1 | 0,3 | 207 | 0 | 170 |
| 4 | 0,1 | - | - | 0 | - | 133 | 3,7 | 0 | 0,0 | 129 | 0 | 171 |
| 51 | 5,3 | 0 | 0,2 | 8 | 0 | 94 | 9,6 | 0 | 0,1 | 92 | 0 | 174 |
| 30 | 0,9 | - | - | 4 | - | 221 | 6,7 | -0 | -0,0 | 195 | -0 | 175 |
| 12 | 0,5 | -0 | -0,1 | 1 | 0 | 137 | 5,5 | 0 | 0,0 | 119 | 0 | 179 |
| 4 | 0,1 | - | - | 1 | - | 276 | 8,5 | 0 | 0,0 | 267 | 0 | 180 |
| 10 | 0,4 | - | - | 1 | - | 101 | 4,1 | 0 | 0,1 | 100 | 0 | 181 |
| 2 | 0,1 | - | - | 0 | - | 74 | 4,8 | -0 | -0,1 | 71 | -0 | 182 |
| 8 | 0,2 | - | - | 1 | - | 201 | 4,2 | -0 | -0,0 | 199 | -0 | 183 |
| 11 | 0,8 | 1 | 9,2 | 0 | 0 | 51 | 3,5 | 0 | 0,6 | 51 | 0 | 184 |
| 31 | 0,3 | 0 | 0,3 | 8 | 0 | 435 | 4,2 | 1 | 0,1 | 415 | 1 | 190 |
| 4 | 0,2 | - | - | 0 | - | 91 | 3,8 | - | - | 81 | - | 191 |
| 16 | 0,2 | - | - | 2 | - | 391 | 5,0 | -1 | -0,1 | 359 | -1 | 196 |
| 28 | 0,6 | - | - | 2 | - | 227 | 5,1 | -0 | -0,1 | 196 | 1 | 199 |
| 2 | 0,1 | 0 | 13,2 | 1 | 0 | 91 | 4,7 | 0 | 0,4 | 80 | 0 | 201 |
| 13 | 1,1 | 0 | 0,1 | 1 | - | 50 | 4,4 | 0 | 0,1 | 50 | 0 | 204 |
| 9 | 0,2 | - | - | 2 | - | 163 | 4,4 | 0 | 0,1 | 163 | 0 | 205 |
| 8 | 0,3 | -0 | -1,3 | 1 | - | 151 | 5,1 | -0 | -0,3 | 146 | -1 | 208 |
| 2 | 0,1 | - | - | 2 | - | 99 | 4,5 | -1 | -0,7 | 99 | -1 | 209 |
| 8 | 0,2 | - | - | 2 | - | 296 | 5,7 | 1 | 0,4 | 295 | 0 | 210 |
| 2 | 0,1 | -0 | -4,7 | 0 | 0 | 40 | 2,6 | 0 | 0,1 | 40 | 0 | 211 |
| 6 | 0,3 | - | - | 1 | - | 100 | 6,2 | -0 | -0,0 | 93 | -0 | 213 |
| 18 | 0,4 | - | - | - | - | 30 | 0,7 | - | - | 30 | - | 444 |
| 451 | 0,3 | 1 | 0,2 | 68 | 1 | 6582 | 4,7 | 6 | 0,1 | 6276 | 5 | |

| | | | | | | | | | | | | |
|----|-----|---|-----|---|---|-----|-----|----|------|-----|----|--|
| 14 | 0,2 | 0 | 2,5 | 1 | - | 331 | 4,1 | 0 | 0,1 | 331 | 0 | |
| 22 | 0,4 | - | - | 3 | - | 324 | 6,6 | 0 | 0,1 | 288 | 0 | |
| 14 | 0,5 | 1 | 6,6 | 1 | 0 | 91 | 3,0 | 0 | 0,4 | 91 | 0 | |
| 33 | 0,7 | - | - | 5 | - | 198 | 4,3 | 0 | 0,0 | 198 | 0 | |
| 14 | 0,2 | 0 | 0,2 | 4 | 0 | 425 | 5,1 | 1 | 0,3 | 424 | -0 | |
| 7 | 0,2 | - | - | 0 | - | 144 | 5,1 | -0 | -0,0 | 134 | -0 | |
| 15 | 0,1 | 0 | 1,7 | 2 | 0 | 420 | 3,9 | 1 | 0,2 | 394 | 1 | |

| | | | | | | | | | | | | |
|----|-----|----|------|---|----|-----|-----|----|------|-----|----|-----|
| 1 | 0,1 | - | - | 0 | - | 92 | 4,0 | -0 | -0,0 | 89 | -0 | 112 |
| 17 | 0,3 | 1 | 8,7 | 2 | - | 222 | 4,1 | 1 | 0,6 | 170 | 1 | 116 |
| 12 | 0,3 | 1 | 9,4 | 1 | - | 158 | 4,0 | 0 | 0,2 | 152 | -0 | 117 |
| 17 | 0,2 | 1 | 3,7 | 6 | -0 | 316 | 3,4 | 0 | 0,1 | 312 | 0 | 119 |
| 4 | 0,1 | - | - | 0 | - | 110 | 4,5 | - | - | 110 | - | 122 |
| 5 | 0,2 | 0 | 0,4 | 1 | 0 | 150 | 5,6 | 0 | 0,0 | 134 | 0 | 125 |
| 3 | 0,3 | - | - | 1 | - | 62 | 5,7 | -0 | -0,0 | 62 | 0 | 131 |
| 3 | 0,1 | - | - | 1 | - | 153 | 4,4 | 0 | 0,0 | 153 | 0 | 133 |
| 25 | 0,7 | - | - | 8 | - | 238 | 6,9 | 0 | 0,1 | 194 | 0 | 141 |
| 18 | 0,3 | 1 | 3,0 | 5 | - | 340 | 5,4 | 12 | 3,6 | 321 | 11 | 144 |
| 4 | 0,1 | - | - | 1 | - | 166 | 3,5 | 0 | 0,1 | 162 | 0 | 146 |
| 75 | 0,7 | 2 | 2,2 | 9 | -0 | 500 | 4,5 | 1 | 0,2 | 495 | 1 | 147 |
| 4 | 0,1 | -0 | -0,9 | 1 | -0 | 186 | 6,2 | -0 | -0,0 | 186 | 2 | 148 |
| 18 | 0,2 | 2 | 9,6 | 6 | 2 | 421 | 4,5 | 4 | 0,8 | 412 | 0 | 149 |
| 13 | 0,2 | - | - | 4 | - | 448 | 6,8 | 0 | 0,1 | 435 | 0 | 150 |
| 23 | 0,4 | 0 | 0,6 | 8 | - | 324 | 5,2 | 0 | 0,0 | 313 | -0 | 151 |
| 10 | 0,2 | - | - | 1 | - | 361 | 7,0 | 36 | 11,0 | 347 | 36 | 153 |
| 14 | 0,3 | 0 | 0,1 | 6 | 0 | 223 | 5,4 | 5 | 2,4 | 219 | 5 | 159 |
| 9 | 0,2 | - | - | 1 | - | 136 | 2,7 | 0 | 0,0 | 133 | 0 | 160 |

| Gde. Schl. Nr. | VGem. Schl. Nr. | Gebiet | Landwirtschaftsfläche | | | | | | | | Waldfläche | | | |
|----------------------------------|-----------------------|------------------------------|-----------------------|-------------------------|--|------|----------|--|--------|--|------------|-------------------------|--|------|
| | | | insgesamt | | | | darunter | | | | insgesamt | | | |
| | | | | | | | Moor | | Heide | | | | | |
| | | | Fläche | Anteil von Sp. 49 | Veränderung 2010 gegenüber 2009 | | Fläche | Veränderung 2010 gegenüber 2009 | Fläche | Veränderung 2010 gegenüber 2009 | Fläche | Anteil von Sp. 49 | Veränderung 2010 gegenüber 2009 | |
| | | | ha | % | ha | % | ha | | | | ha | % | ha | % |
| | | | 27 | 28 | 29 | 30 | 31 | 32 | 33 | 34 | 35 | 36 | 37 | 38 |
| 375 Noch Lkr. Regensburg | | | | | | | | | | | | | | |
| 156 | 332 | Kallmünz, M | 2089 | 48,4 | -6 | -0,3 | - | - | 18 | -1 | 1791 | 41,5 | -9 | -0,5 |
| 161 | 337 | Köfering | 416 | 78,8 | -2 | -0,4 | - | - | - | - | 4 | 0,7 | - | - |
| 162 | 333 | Laaber, M | 1569 | 54,5 | -8 | -0,5 | - | - | 5 | - | 813 | 28,2 | 2 | 0,2 |
| 165 | | Lappersdorf, M | 1677 | 48,6 | -1 | -0,0 | - | - | - | - | 1190 | 34,5 | 0 | 0,0 |
| 170 | | Mintraching | 4165 | 77,3 | -6 | -0,2 | - | - | - | - | 544 | 10,1 | 4 | 0,8 |
| 171 | 338 | Mötzing | 2495 | 69,0 | -0 | -0,0 | - | - | - | - | 793 | 21,9 | -0 | -0,0 |
| 174 | | Neutraubling, St | 414 | 42,4 | -2 | -0,4 | - | - | - | - | 7 | 0,8 | - | - |
| 175 | | Nittendorf, M | 1350 | 41,0 | -2 | -0,2 | - | - | 4 | - | 1314 | 39,9 | 0 | 0,0 |
| 179 | | Obertraubling | 1676 | 67,5 | -1 | -0,1 | - | - | - | - | 248 | 10,0 | - | - |
| 180 | | Pentling | 1728 | 53,1 | -2 | -0,1 | - | - | - | - | 948 | 29,1 | 0 | 0,0 |
| 181 | | Pettendorf | 1493 | 60,7 | -1 | -0,1 | - | - | - | - | 601 | 24,4 | -0 | -0,0 |
| 182 | 337 | Pfakofen | 1082 | 70,8 | -0 | -0,0 | - | - | - | - | 272 | 17,8 | - | - |
| 183 | | Pfalter | 3318 | 68,9 | 0 | 0,0 | - | - | - | - | 690 | 14,3 | 2 | 0,3 |
| 184 | 334 | Pielenhofen | 504 | 34,7 | -5 | -1,0 | - | - | - | - | 795 | 54,8 | -0 | -0,0 |
| 190 | | Regenstauf, M | 4248 | 40,9 | -5 | -0,1 | - | - | - | - | 4851 | 46,7 | 1 | 0,0 |
| 191 | 338 | Riekofen | 1895 | 79,2 | -1 | -0,1 | - | - | - | - | 290 | 12,1 | - | - |
| 196 | | Schierling, M | 4853 | 62,6 | -5 | -0,1 | 0 | - | - | - | 2018 | 26,0 | -4 | -0,2 |
| 199 | | Sinzing | 1595 | 36,1 | -1 | -0,1 | - | - | 1 | - | 2178 | 49,4 | 0 | 0,0 |
| 201 | 338 | Sünching | 1246 | 64,1 | -1 | -0,1 | - | - | - | - | 444 | 22,9 | -0 | -0,0 |
| 204 | | Tegernheim | 385 | 33,7 | -2 | -0,5 | - | - | - | - | 446 | 39,0 | 2 | 0,4 |
| 205 | | Thalmassing | 2423 | 65,3 | -2 | -0,1 | - | - | - | - | 936 | 25,2 | 0 | 0,0 |
| 208 | | Wenzenbach | 1386 | 46,4 | -3 | -0,2 | 5 | - | - | - | 1110 | 37,2 | 0 | 0,0 |
| 209 | | Wiesent | 820 | 37,1 | 0 | 0,0 | - | - | - | - | 1112 | 50,3 | 0 | 0,0 |
| 210 | 336 | Wörth a.d.Donau, St | 2123 | 40,6 | -2 | -0,1 | - | - | - | - | 2272 | 43,5 | -0 | -0,0 |
| 211 | 334 | Wolfsegg | 468 | 30,5 | -3 | -0,7 | - | - | - | - | 966 | 63,0 | 0 | 0,0 |
| 213 | | Zeitlarn | 723 | 44,9 | -0 | -0,0 | - | - | - | - | 545 | 33,9 | - | - |
| 444 | | Gemeindefreie Gebiete | 125 | 3,0 | - | - | - | - | - | - | 4024 | 95,8 | - | - |
| | | Insgesamt | 73524 | 52,8 | -96 | -0,1 | 13 | - | 120 | -5 | 47335 | 34,0 | 2 | 0,0 |
| Dar. Verwaltungsgemeinschaft(en) | | | | | | | | | | | | | | |
| | 332 | Kallmünz | 4023 | 49,8 | -8 | -0,2 | - | - | 29 | -1 | 3244 | 40,1 | -9 | -0,3 |
| | 333 | Laaber | 2619 | 53,6 | -9 | -0,3 | 8 | - | 69 | - | 1482 | 30,3 | 1 | 0,1 |
| | 334 | Pielenhofen-Wolfsegg | 972 | 32,5 | -8 | -0,8 | - | - | - | - | 1762 | 59,0 | 0 | 0,0 |
| | 335 | Donaustauf | 2069 | 45,1 | -1 | -0,1 | - | - | 2 | - | 1516 | 33,0 | -0 | -0,0 |
| | 336 | Wörth a.d.Donau | 3677 | 44,4 | -5 | -0,1 | - | - | 0 | - | 3485 | 42,1 | 0 | 0,0 |
| | 337 | Alteglofsheim | 1873 | 65,7 | -1 | -0,0 | - | - | - | - | 593 | 20,8 | 1 | 0,1 |
| | 338 | Sünching | 7722 | 72,3 | -3 | -0,0 | - | - | - | - | 1925 | 18,0 | 0 | 0,0 |
| 376 Lkr. Schwandorf | | | | | | | | | | | | | | |
| 112 | 341 | Altendorf | 1224 | 52,9 | -2 | -0,2 | - | - | - | - | 900 | 38,9 | -0 | -0,0 |
| 116 | | Bodenwöhr | 1557 | 28,7 | -3 | -0,2 | 3 | - | 1 | - | 3175 | 58,5 | -2 | -0,1 |
| 117 | | Bruck i.d.OPf., M | 1537 | 39,2 | -3 | -0,2 | 0 | - | 1 | - | 1854 | 47,3 | -0 | -0,0 |
| 119 | | Burglengenfeld, St | 3039 | 32,6 | -7 | -0,2 | - | - | - | - | 5248 | 56,3 | 1 | 0,0 |
| 122 | 345 | Dieterskirchen | 915 | 37,9 | -2 | -0,2 | 10 | - | 1 | - | 1277 | 52,9 | 0 | 0,0 |
| 125 | | Fensterbach | 1352 | 50,4 | -1 | -0,1 | - | - | - | - | 874 | 32,6 | 0 | 0,0 |
| 131 | 339 | Gleiritsch | 539 | 49,2 | 0 | 0,0 | - | - | 0 | - | 432 | 39,5 | 0 | 0,0 |
| 133 | 341 | Guteneck | 1971 | 56,2 | -1 | -0,1 | - | - | - | - | 1274 | 36,3 | 0 | 0,0 |
| 141 | | Maxhütte-Haidhof, St | 1254 | 36,1 | -16 | -1,2 | - | - | - | - | 1354 | 39,0 | -0 | -0,0 |
| 144 | 341 | Nabburg, St | 2761 | 44,2 | -11 | -0,4 | - | - | 1 | - | 2471 | 39,6 | -5 | -0,2 |
| 146 | 345 | Neukirchen-Balbini, M | 1831 | 38,7 | -3 | -0,2 | - | - | 1 | - | 2494 | 52,7 | -2 | -0,1 |
| 147 | | Neunburg vorm Wald, St | 5176 | 47,0 | -12 | -0,2 | 4 | - | 2 | - | 4220 | 38,3 | 5 | 0,1 |
| 148 | 339 | Niedermurach | 1723 | 57,5 | -2 | -0,1 | - | - | - | - | 936 | 31,2 | -0 | -0,0 |
| 149 | | Nittenau, St | 3540 | 38,0 | -13 | -0,4 | 9 | - | 2 | -0 | 4535 | 48,7 | -3 | -0,1 |
| 150 | | Wernberg-Köblitz, M | 2792 | 42,3 | -3 | -0,1 | 2 | - | - | - | 2840 | 43,0 | 0 | 0,0 |
| 151 | | Oberviechtach, St | 2861 | 45,8 | -7 | -0,2 | - | - | - | - | 2387 | 38,3 | 2 | 0,1 |
| 153 | 343 | Pfreimd, St | 2064 | 40,1 | -15 | -0,7 | 1 | - | - | - | 2124 | 41,3 | -24 | -1,1 |
| 159 | | Schmidgaden | 2055 | 49,8 | -11 | -0,5 | 14 | - | 1 | - | 1465 | 35,5 | -0 | -0,0 |
| 160 | 344 | Schönsee, St | 1753 | 34,9 | -2 | -0,1 | 9 | - | - | - | 2933 | 58,4 | -0 | -0,0 |

| Wasserfläche | | | | Flächen anderer Nutzung | | | | | | Gebiets- fläche | hiervon Siedlungs- und Verkehrsfläche | | | | Gde. Schl. Nr. |
|--------------|-------------------------|--|----|-------------------------|-------------------------|--|----|-----------------|--|--------------------|--|-------------------------|--|----|----------------------|
| insgesamt | | | | insgesamt | | | | darunter Unland | | | | | | | |
| Fläche | Anteil von Sp. 49 | Veränderung 2010 gegenüber 2009 | | Fläche | Anteil von Sp. 49 | Veränderung 2010 gegenüber 2009 | | Fläche | Verän- derung 2010 gegenüber 2009 | | Fläche | Anteil von Sp. 49 | Veränderung 2010 gegenüber 2009 | | |
| ha | % | ha | % | ha | % | ha | % | ha | | | | % | ha | % | |
| 39 | 40 | 41 | 42 | 43 | 44 | 45 | 46 | 47 | 48 | 49 | 50 | 51 | 52 | 53 | |

| | | | | | | | | | | | | | | | |
|------|-----|----|------|------|-----|----|------|-----|----|--------|-------|------|----|------|-----|
| 53 | 1,2 | -0 | -0,0 | 87 | 2,0 | 12 | 15,8 | 77 | 12 | 4319 | 299 | 6,9 | 4 | 1,2 | 156 |
| 4 | 0,8 | - | - | 3 | 0,5 | - | - | 2 | - | 528 | 102 | 19,3 | 2 | 1,6 | 161 |
| 18 | 0,6 | 0 | 0,7 | 42 | 1,5 | -1 | -1,4 | 41 | -1 | 2878 | 438 | 15,2 | 7 | 1,6 | 162 |
| 27 | 0,8 | -0 | -0,1 | 10 | 0,3 | -0 | -0,8 | 9 | -0 | 3449 | 546 | 15,8 | 1 | 0,1 | 165 |
| 134 | 2,5 | 11 | 9,1 | 24 | 0,4 | -0 | -0,6 | 20 | -0 | 5388 | 477 | 8,9 | 6 | 1,3 | 170 |
| 56 | 1,6 | - | - | 31 | 0,8 | - | - | 30 | - | 3617 | 216 | 6,0 | 0 | 0,0 | 171 |
| 64 | 6,6 | - | - | 9 | 1,0 | - | - | 7 | - | 975 | 477 | 48,9 | 2 | 0,4 | 174 |
| 22 | 0,7 | - | - | 39 | 1,2 | -0 | -0,6 | 37 | -0 | 3296 | 573 | 17,4 | 3 | 0,5 | 175 |
| 12 | 0,5 | - | - | 148 | 5,9 | - | - | 146 | - | 2483 | 401 | 16,1 | 1 | 0,2 | 179 |
| 80 | 2,5 | -0 | -0,0 | 8 | 0,2 | - | - | 8 | - | 3255 | 491 | 15,1 | 2 | 0,5 | 180 |
| 113 | 4,6 | 0 | 0,0 | 4 | 0,2 | 0 | 0,9 | 4 | 0 | 2458 | 242 | 9,8 | 1 | 0,5 | 181 |
| 25 | 1,7 | 0 | 0,6 | 5 | 0,3 | - | - | 4 | - | 1529 | 145 | 9,5 | 0 | 0,0 | 182 |
| 369 | 7,7 | -2 | -0,6 | 42 | 0,9 | - | - | 36 | - | 4814 | 368 | 7,7 | -0 | -0,0 | 183 |
| 32 | 2,2 | - | - | 7 | 0,5 | 1 | 16,5 | 7 | 1 | 1452 | 114 | 7,8 | 4 | 3,5 | 184 |
| 213 | 2,0 | -0 | -0,0 | 17 | 0,2 | -0 | -2,7 | 14 | -0 | 10379 | 1042 | 10,0 | 6 | 0,6 | 190 |
| 27 | 1,1 | - | - | 32 | 1,3 | - | - | 31 | - | 2393 | 150 | 6,3 | 1 | 0,9 | 191 |
| 60 | 0,8 | -0 | -0,2 | 16 | 0,2 | - | - | 12 | - | 7753 | 792 | 10,2 | 4 | 0,5 | 196 |
| 107 | 2,4 | - | - | 28 | 0,6 | -0 | -0,5 | 27 | -0 | 4413 | 506 | 11,5 | 1 | 0,2 | 199 |
| 23 | 1,2 | -0 | -1,4 | 18 | 0,9 | - | - | 17 | - | 1943 | 212 | 10,9 | 1 | 0,6 | 201 |
| 81 | 7,1 | 0 | 0,0 | 23 | 2,0 | - | - | 22 | - | 1143 | 207 | 18,1 | 1 | 0,5 | 204 |
| 17 | 0,5 | - | - | 31 | 0,8 | - | - | 30 | - | 3710 | 304 | 8,2 | 2 | 0,8 | 205 |
| 21 | 0,7 | 0 | 0,0 | 29 | 1,0 | -0 | -0,4 | 23 | -0 | 2985 | 434 | 14,5 | 3 | 0,7 | 208 |
| 53 | 2,4 | 0 | 0,4 | 1 | 0,0 | - | - | 0 | - | 2210 | 226 | 10,2 | -1 | -0,3 | 209 |
| 249 | 4,8 | 0 | 0,0 | 36 | 0,7 | 0 | 0,2 | 16 | 0 | 5225 | 543 | 10,4 | 2 | 0,3 | 210 |
| 0 | 0,0 | - | - | 3 | 0,2 | 0 | 4,8 | 3 | 0 | 1534 | 97 | 6,3 | 2 | 2,6 | 211 |
| 60 | 3,8 | - | - | 5 | 0,3 | - | - | 3 | - | 1611 | 272 | 16,9 | 0 | 0,0 | 213 |
| 1 | 0,0 | - | - | - | - | - | - | - | - | 4198 | 49 | 1,2 | - | - | 444 |
| 2759 | 2,0 | 10 | 0,4 | 1024 | 0,7 | 13 | 1,3 | 812 | 22 | 139198 | 14358 | 10,3 | 83 | 0,6 | |

| | | | | | | | | | | | | | | | |
|-----|------|----|------|----|-----|----|------|----|----|-------|-----|------|---|-----|--|
| 108 | 1,3 | -0 | -0,0 | 97 | 1,2 | 13 | 15,6 | 84 | 13 | 8085 | 612 | 7,6 | 5 | 0,8 | |
| 27 | 0,5 | 0 | 0,5 | 59 | 1,2 | -1 | -1,0 | 57 | -1 | 4886 | 699 | 14,3 | 8 | 1,2 | |
| 32 | 1,1 | - | - | 11 | 0,4 | 1 | 12,5 | 10 | 1 | 2986 | 211 | 7,1 | 6 | 3,1 | |
| 458 | 10,0 | - | - | 37 | 0,8 | - | - | 36 | - | 4590 | 511 | 11,1 | 1 | 0,3 | |
| 278 | 3,4 | 1 | 0,2 | 46 | 0,6 | 0 | 0,1 | 24 | 0 | 8278 | 791 | 9,6 | 3 | 0,4 | |
| 34 | 1,2 | 0 | 0,5 | 12 | 0,4 | -0 | -0,1 | 11 | -0 | 2851 | 335 | 11,8 | 0 | 0,1 | |
| 140 | 1,3 | -0 | -0,2 | 84 | 0,8 | -0 | -0,2 | 81 | -0 | 10683 | 784 | 7,3 | 4 | 0,5 | |

| | | | | | | | | | | | | | | | |
|-----|-----|----|------|-----|-----|----|------|-----|----|-------|------|------|----|------|-----|
| 33 | 1,4 | - | - | 12 | 0,5 | - | - | 12 | - | 2315 | 147 | 6,4 | 2 | 1,4 | 112 |
| 219 | 4,0 | -0 | -0,0 | 8 | 0,2 | 0 | 3,4 | 4 | 0 | 5424 | 468 | 8,6 | 5 | 1,0 | 116 |
| 132 | 3,4 | -0 | -0,1 | 4 | 0,1 | -0 | -0,2 | 3 | 0 | 3921 | 389 | 9,9 | 3 | 0,8 | 117 |
| 107 | 1,1 | -0 | -0,1 | 22 | 0,2 | 0 | 2,1 | 21 | 0 | 9326 | 835 | 9,0 | 5 | 0,7 | 119 |
| 33 | 1,4 | 0 | 0,2 | 5 | 0,2 | - | - | 4 | - | 2413 | 184 | 7,6 | 2 | 0,9 | 122 |
| 104 | 3,9 | - | - | 3 | 0,1 | - | - | 2 | - | 2684 | 334 | 12,4 | 1 | 0,3 | 125 |
| 16 | 1,4 | - | - | 2 | 0,1 | - | - | 1 | - | 1094 | 106 | 9,7 | -0 | -0,0 | 131 |
| 34 | 1,0 | -0 | -0,0 | 7 | 0,2 | -0 | -0,4 | 7 | -0 | 3508 | 221 | 6,3 | 1 | 0,6 | 133 |
| 71 | 2,1 | - | - | 13 | 0,4 | - | - | 11 | - | 3470 | 751 | 21,6 | 16 | 2,2 | 141 |
| 159 | 2,5 | -0 | -0,1 | 165 | 2,6 | -0 | -0,2 | 22 | -0 | 6240 | 687 | 11,0 | 16 | 2,5 | 144 |
| 111 | 2,3 | - | - | 15 | 0,3 | - | - | 11 | - | 4729 | 277 | 5,9 | 5 | 1,7 | 146 |
| 519 | 4,7 | -0 | -0,0 | 35 | 0,3 | 0 | 0,1 | 33 | 0 | 11016 | 1068 | 9,7 | 7 | 0,7 | 147 |
| 31 | 1,0 | -0 | -0,3 | 8 | 0,3 | - | - | 7 | - | 2996 | 284 | 9,5 | 2 | 0,8 | 148 |
| 251 | 2,7 | -0 | -0,0 | 48 | 0,5 | 0 | 0,0 | 16 | 0 | 9316 | 913 | 9,8 | 16 | 1,7 | 149 |
| 153 | 2,3 | - | - | 24 | 0,4 | - | - | 20 | - | 6605 | 793 | 12,0 | 3 | 0,3 | 150 |
| 80 | 1,3 | -0 | -0,2 | 224 | 3,6 | 0 | 0,2 | 205 | 0 | 6241 | 690 | 11,1 | 5 | 0,7 | 151 |
| 118 | 2,3 | 0 | 0,0 | 186 | 3,6 | 0 | 0,1 | 25 | 0 | 5145 | 653 | 12,7 | 39 | 6,4 | 153 |
| 160 | 3,9 | 0 | 0,0 | 5 | 0,1 | 1 | 21,8 | 4 | 1 | 4124 | 439 | 10,7 | 11 | 2,6 | 159 |
| 29 | 0,6 | -0 | -1,2 | 6 | 0,1 | 0 | 6,6 | 5 | 0 | 5026 | 306 | 6,1 | 2 | 0,5 | 160 |

| Gde. Schl. Nr. | VGem. Schl. Nr. | Gebiet | Gebäude- und Freifläche | | | | | | | | Betriebsfläche | | | | | |
|----------------------------------|-----------------------|-----------------------------|-------------------------|-------------------------|--|------|----------|--|--------------------|--|----------------|-------------------------|--|-------|----------------------------|--|
| | | | insgesamt | | | | darunter | | | | insgesamt | | | | darunter Abbau- land | |
| | | | | | | | Wohnen | | Gewerbe/ Industrie | | | | | | | |
| | | | Fläche | Anteil von Sp. 49 | Veränderung 2010 gegenüber 2009 | | Fläche | Verän- derung 2010 gegen- über 2009 | Fläche | Verän- derung 2010 gegen- über 2009 | Fläche | Anteil von Sp. 49 | Veränderung 2010 gegenüber 2009 | | Fläche | Verän- derung 2010 gegen- über 2009 |
| | | | ha | % | ha | % | ha | | | | ha | % | ha | % | ha | |
| | | | 1 | 2 | 3 | 4 | 5 | 6 | 7 | 8 | 9 | 10 | 11 | 12 | 13 | 14 |
| 376 Noch Lkr. Schwandorf | | | | | | | | | | | | | | | | |
| 161 | | Schwandorf, GKSt | 1107 | 8,9 | 5 | 0,5 | 515 | 4 | 175 | 5 | 135 | 1,1 | - | - | 63 | - |
| 162 | 342 | Schwarzach b.Nabburg | 88 | 3,2 | 2 | 2,1 | 35 | 1 | 3 | - | 4 | 0,1 | - | - | - | - |
| 163 | 342 | Schwarzenfeld, M | 278 | 7,3 | 5 | 2,0 | 144 | 2 | 33 | 1 | 35 | 0,9 | 4 | 14,3 | 24 | 4 |
| 164 | 345 | Schwarzhofen, M | 94 | 2,6 | 1 | 1,6 | 32 | 1 | 3 | - | 3 | 0,1 | - | - | 0 | - |
| 167 | 344 | Stadlern | 41 | 3,9 | -0 | -0,2 | 19 | 0 | 3 | - | 6 | 0,5 | - | - | - | - |
| 168 | 346 | Steinberg am See | 71 | 3,5 | 0 | 0,1 | 46 | 1 | 0 | - | 43 | 2,1 | 4 | 9,6 | 19 | - |
| 169 | 342 | Stulln | 101 | 6,5 | -1 | -1,2 | 40 | 1 | 25 | - | 24 | 1,6 | - | - | 8 | - |
| 170 | | Teublitz, St | 283 | 7,4 | -0 | -0,0 | 177 | 1 | 30 | - | 74 | 1,9 | - | - | 66 | - |
| 171 | 339 | Teunz | 118 | 3,8 | 1 | 1,1 | 45 | -0 | 5 | 0 | 3 | 0,1 | -0 | -0,7 | - | - |
| 172 | 345 | Thanstein | 67 | 2,4 | 1 | 1,9 | 16 | 0 | 2 | 0 | 5 | 0,2 | - | - | 1 | - |
| 173 | 343 | Trausnitz | 56 | 3,2 | 0 | 0,6 | 23 | 1 | 2 | - | 1 | 0,0 | - | - | - | - |
| 175 | 346 | Wackersdorf | 333 | 9,9 | -1 | -0,3 | 117 | 2 | 136 | 3 | 80 | 2,4 | - | - | - | - |
| 176 | 344 | Weiding | 34 | 1,5 | - | - | 11 | - | 1 | - | 1 | 0,0 | - | - | - | - |
| 178 | 339 | Winklarn, M | 115 | 3,4 | 1 | 0,7 | 33 | -0 | 13 | - | 11 | 0,3 | - | - | 7 | - |
| 444 | | Gemeindefreie Gebiete | 0 | 0,0 | - | - | - | - | - | - | - | - | - | - | - | - |
| | | Insgesamt | 7284 | 4,9 | 93 | 1,3 | 3166 | 37 | 929 | 38 | 756 | 0,5 | 4 | 0,5 | 372 | 4 |
| Dar. Verwaltungsgemeinschaft(en) | | | | | | | | | | | | | | | | |
| | 339 | Oberviechtach | 362 | 3,4 | 4 | 1,2 | 121 | 0 | 21 | -0 | 37 | 0,3 | -0 | -0,1 | 23 | - |
| | 341 | Nabburg | 438 | 3,6 | 8 | 1,8 | 169 | 3 | 29 | 0 | 7 | 0,1 | -0 | -1,5 | 0 | -0 |
| | 342 | Schwarzenfeld | 468 | 5,8 | 6 | 1,3 | 219 | 4 | 61 | 1 | 63 | 0,8 | 4 | 7,4 | 32 | 4 |
| | 343 | Pfreimd | 325 | 4,7 | 4 | 1,2 | 132 | 2 | 21 | - | 12 | 0,2 | - | - | - | - |
| | 344 | Schönsee | 229 | 2,8 | 2 | 0,7 | 97 | 0 | 20 | 0 | 12 | 0,1 | - | - | 0 | - |
| | 345 | Neunburg vorm Wald | 333 | 2,5 | 9 | 2,7 | 91 | 1 | 9 | 0 | 16 | 0,1 | - | - | 4 | - |
| | 346 | Wackersdorf | 404 | 7,5 | -1 | -0,2 | 164 | 3 | 137 | 3 | 123 | 2,3 | 4 | 3,2 | 19 | - |
| 377 Lkr. Tirschenreuth | | | | | | | | | | | | | | | | |
| 112 | | Bärnau, St | 215 | 2,9 | 0 | 0,2 | 83 | 1 | 12 | -0 | 4 | 0,1 | - | - | - | - |
| 113 | 349 | Brand | 69 | 7,3 | - | - | 35 | - | 13 | - | 5 | 0,5 | - | - | - | - |
| 115 | 349 | Ebnath | 61 | 5,6 | 0 | 0,0 | 38 | 0 | 3 | - | 1 | 0,1 | - | - | 0 | - |
| 116 | | Erbendorf, St | 255 | 3,8 | 3 | 1,0 | 117 | 1 | 23 | 2 | 10 | 0,1 | - | - | 1 | - |
| 117 | 351 | Falkenberg, M | 65 | 1,6 | 3 | 4,3 | 20 | -0 | 2 | -0 | 1 | 0,0 | - | - | 0 | - |
| 118 | | Friedenfels | 63 | 3,9 | 1 | 2,3 | 34 | 1 | 3 | 0 | 2 | 0,1 | -0 | -0,4 | 1 | - |
| 119 | | Fuchsmühl, M | 68 | 4,6 | 0 | 0,7 | 39 | 0 | 1 | - | 1 | 0,0 | 0 | 14,1 | - | - |
| 127 | | Immenreuth | 111 | 4,4 | -0 | -0,1 | 50 | 0 | 9 | -1 | 4 | 0,2 | - | - | - | - |
| 128 | 348 | Kastl | 74 | 3,0 | 0 | 0,1 | 33 | 0 | 4 | - | 0 | 0,0 | - | - | - | - |
| 129 | 348 | Kemnath, St | 285 | 5,0 | 4 | 1,6 | 119 | 1 | 15 | - | 19 | 0,3 | - | - | 3 | - |
| 131 | | Konnernsreuth, M | 98 | 4,2 | 1 | 1,5 | 37 | 1 | 12 | 1 | 17 | 0,7 | - | - | 16 | - |
| 132 | 350 | Krummennaab | 82 | 4,6 | 1 | 1,6 | 39 | 1 | 6 | 0 | 4 | 0,2 | - | - | 2 | - |
| 133 | | Kulmain | 132 | 4,1 | 1 | 1,1 | 62 | 0 | 5 | 1 | 27 | 0,8 | - | - | 23 | - |
| 137 | 347 | Leonberg | 86 | 1,7 | 1 | 1,4 | 29 | 1 | 2 | - | 2 | 0,0 | - | - | - | - |
| 139 | | Mähring, M | 158 | 2,2 | 0 | 0,1 | 46 | 0 | 4 | - | 6 | 0,1 | - | - | - | - |
| 141 | 347 | Mitterteich, St | 299 | 7,6 | 3 | 1,1 | 126 | 1 | 49 | 1 | 11 | 0,3 | -0 | -0,2 | 1 | - |
| 142 | | Neualbenreuth, M | 113 | 2,3 | 3 | 2,3 | 36 | -0 | 2 | 0 | 6 | 0,1 | -0 | -0,3 | 5 | -0 |
| 143 | 349 | Neusorg | 115 | 6,4 | 1 | 0,8 | 59 | 1 | 13 | 0 | 10 | 0,5 | -0 | -0,5 | 0 | - |
| 145 | 347 | Pechbrunn | 63 | 2,4 | 0 | 0,7 | 35 | 0 | 6 | 0 | 4 | 0,2 | - | - | - | - |
| 146 | | Plößberg, M | 265 | 3,6 | 10 | 4,0 | 79 | -0 | 64 | 8 | 10 | 0,1 | -3 | -24,6 | 2 | - |
| 148 | 349 | Pullenreuth | 110 | 2,5 | 0 | 0,3 | 45 | 0 | 5 | 1 | 8 | 0,2 | 1 | 7,8 | 6 | - |
| 149 | 350 | Reuth b.Erbendorf | 62 | 3,6 | 2 | 2,9 | 35 | 1 | 1 | - | 0 | 0,0 | - | - | - | - |
| 154 | | Tirschenreuth, St | 418 | 4,0 | 7 | 1,6 | 166 | 1 | 47 | 1 | 40 | 0,4 | -0 | -0,5 | 32 | - |
| 157 | | Waldershof, St | 200 | 3,3 | 3 | 1,4 | 89 | 0 | 15 | - | 5 | 0,1 | - | - | 0 | - |
| 158 | | Waldsassen, St | 301 | 4,5 | 4 | 1,3 | 137 | 1 | 24 | 0 | 27 | 0,4 | -0 | -0,9 | 7 | - |
| 159 | 351 | Wiesau, M | 214 | 5,0 | 5 | 2,2 | 91 | 1 | 28 | 0 | 53 | 1,2 | - | - | 41 | - |
| 444 | | Gemeindefreie Gebiete | - | - | - | - | - | - | - | - | - | - | - | - | - | - |
| | | Insgesamt | 3982 | 3,7 | 55 | 1,4 | 1678 | 14 | 370 | 15 | 278 | 0,3 | -3 | -1,1 | 141 | -0 |

| Erholungsfläche | | | | | | Verkehrsfläche | | | | | | Gde. Schl. Nr. |
|-----------------|-------------------------|--|----|-------------------------|--|----------------|-------------------------|--|----|-----------------------------------|--|----------------------|
| insgesamt | | | | darunter Grünanlagen | | insgesamt | | | | darunter Straßen, Wege, Plätze | | |
| Fläche | Anteil von Sp. 49 | Veränderung 2010 gegenüber 2009 | | Flächen | Veränderung 2010 gegenüber 2009 | Fläche | Anteil von Sp. 49 | Veränderung 2010 gegenüber 2009 | | Fläche | Veränderung 2010 gegenüber 2009 | |
| ha | % | ha | % | ha | | ha | % | ha | % | ha | | |
| 15 | 16 | 17 | 18 | 19 | 20 | 21 | 22 | 23 | 24 | 25 | 26 | |

| | | | | | | | | | | | | |
|-----|-----|----|------|-----|----|------|-----|----|------|------|----|-----|
| 75 | 0,6 | 2 | 2,4 | 27 | 0 | 787 | 6,4 | 0 | 0,1 | 693 | 0 | 161 |
| 3 | 0,1 | - | - | 0 | - | 131 | 4,8 | -0 | -0,1 | 124 | -0 | 162 |
| 22 | 0,6 | -1 | -5,7 | 8 | -1 | 225 | 5,9 | -0 | -0,1 | 198 | -0 | 163 |
| 4 | 0,1 | - | - | - | - | 108 | 3,0 | -0 | -0,1 | 108 | 5 | 164 |
| 2 | 0,2 | - | - | 1 | - | 35 | 3,3 | - | - | 35 | - | 167 |
| 8 | 0,4 | - | - | 1 | - | 82 | 4,1 | -1 | -0,9 | 79 | -0 | 168 |
| 1 | 0,1 | - | - | 1 | - | 73 | 4,7 | 0 | 0,6 | 67 | 0 | 169 |
| 48 | 1,2 | 0 | 0,2 | 14 | 0 | 203 | 5,3 | 0 | 0,1 | 180 | 0 | 170 |
| 5 | 0,2 | -0 | -5,5 | 2 | -0 | 164 | 5,3 | 1 | 0,6 | 164 | 1 | 171 |
| 2 | 0,1 | 0 | 26,4 | 0 | - | 90 | 3,2 | - | - | 90 | - | 172 |
| 5 | 0,3 | - | - | 1 | - | 96 | 5,5 | - | - | 96 | - | 173 |
| 27 | 0,8 | - | - | 3 | - | 234 | 7,0 | 1 | 0,3 | 195 | 1 | 175 |
| 1 | 0,0 | - | - | - | - | 41 | 1,8 | - | - | 37 | - | 176 |
| 6 | 0,2 | - | - | 2 | - | 113 | 3,4 | 2 | 2,1 | 112 | 2 | 178 |
| - | - | - | - | - | - | 71 | 1,7 | - | - | 71 | - | 444 |
| 482 | 0,3 | 7 | 1,6 | 124 | 1 | 7060 | 4,8 | 64 | 0,9 | 6648 | 67 | |

| | | | | | | | | | | | | |
|----|-----|----|------|---|----|-----|-----|----|-----|-----|----|--|
| 18 | 0,2 | -0 | -1,8 | 5 | -0 | 525 | 5,0 | 3 | 0,6 | 524 | 5 | |
| 22 | 0,2 | 1 | 2,4 | 6 | - | 585 | 4,8 | 12 | 2,1 | 563 | 11 | |
| 26 | 0,3 | -1 | -4,9 | 9 | -1 | 429 | 5,3 | 0 | 0,0 | 389 | 0 | |
| 15 | 0,2 | - | - | 2 | - | 458 | 6,6 | 36 | 8,5 | 443 | 36 | |
| 12 | 0,1 | - | - | 3 | - | 213 | 2,6 | 0 | 0,0 | 205 | 0 | |
| 14 | 0,1 | 0 | 2,5 | 1 | - | 474 | 3,5 | 0 | 0,0 | 470 | 5 | |
| 35 | 0,6 | - | - | 4 | - | 316 | 5,9 | 0 | 0,0 | 274 | 1 | |

| | | | | | | | | | | | | |
|-----|-----|----|-------|-----|----|------|-----|----|------|------|----|-----|
| 13 | 0,2 | - | - | 2 | - | 304 | 4,1 | 1 | 0,2 | 300 | 1 | 112 |
| 2 | 0,2 | - | - | 0 | - | 39 | 4,1 | - | - | 39 | - | 113 |
| 2 | 0,2 | - | - | 0 | - | 49 | 4,5 | -0 | -0,1 | 48 | -0 | 115 |
| 12 | 0,2 | -0 | -0,7 | 5 | -0 | 306 | 4,5 | 0 | 0,0 | 301 | 0 | 116 |
| 4 | 0,1 | 1 | 33,9 | 1 | 1 | 155 | 4,0 | 0 | 0,2 | 154 | 0 | 117 |
| 6 | 0,4 | 0 | 0,8 | 3 | 0 | 55 | 3,4 | 0 | 0,2 | 54 | 0 | 118 |
| 6 | 0,4 | - | - | 3 | - | 56 | 3,8 | - | - | 56 | - | 119 |
| 14 | 0,6 | - | - | 3 | - | 120 | 4,7 | -1 | -1,2 | 104 | -1 | 127 |
| 3 | 0,1 | - | - | 1 | - | 110 | 4,4 | - | - | 102 | - | 128 |
| 13 | 0,2 | -0 | -0,6 | 3 | -0 | 332 | 5,8 | 0 | 0,1 | 327 | 0 | 129 |
| 10 | 0,4 | - | - | 4 | - | 117 | 5,0 | -0 | -0,0 | 116 | -0 | 131 |
| 9 | 0,5 | - | - | 1 | - | 101 | 5,7 | -0 | -0,0 | 91 | -0 | 132 |
| 5 | 0,2 | - | - | 2 | - | 193 | 6,0 | 0 | 0,1 | 171 | 0 | 133 |
| 3 | 0,0 | - | - | 3 | - | 171 | 3,3 | - | - | 163 | - | 137 |
| 7 | 0,1 | -2 | -18,5 | 1 | - | 226 | 3,1 | 0 | 0,0 | 226 | 0 | 139 |
| 24 | 0,6 | -1 | -4,4 | 6 | -0 | 244 | 6,2 | 0 | 0,1 | 234 | 0 | 141 |
| 52 | 1,0 | -1 | -1,2 | 13 | 0 | 148 | 3,0 | 1 | 0,4 | 148 | 1 | 142 |
| 5 | 0,3 | - | - | 1 | - | 100 | 5,6 | - | - | 72 | - | 143 |
| 3 | 0,1 | - | - | 1 | - | 135 | 5,1 | - | - | 115 | - | 145 |
| 14 | 0,2 | - | - | 2 | - | 342 | 4,6 | 4 | 1,1 | 340 | 3 | 146 |
| 2 | 0,0 | 1 | 45,5 | 1 | 1 | 141 | 3,3 | 1 | 0,7 | 122 | 1 | 148 |
| 4 | 0,3 | - | - | 2 | - | 85 | 5,0 | -0 | -0,2 | 66 | -0 | 149 |
| 39 | 0,4 | -0 | -0,3 | 23 | -0 | 315 | 3,0 | -1 | -0,2 | 310 | -1 | 154 |
| 18 | 0,3 | - | - | 7 | - | 267 | 4,4 | 0 | 0,0 | 239 | 0 | 157 |
| 27 | 0,4 | - | - | 13 | - | 255 | 3,8 | 0 | 0,1 | 247 | 0 | 158 |
| 8 | 0,2 | - | - | 2 | - | 244 | 5,7 | 0 | 0,1 | 210 | 0 | 159 |
| - | - | - | - | - | - | 5 | 0,9 | - | - | 5 | - | 444 |
| 305 | 0,3 | -2 | -0,7 | 105 | 1 | 4615 | 4,3 | 6 | 0,1 | 4360 | 5 | |

| Gde. Schl. Nr. | VGem. Schl. Nr. | Gebiet | Landwirtschaftsfläche | | | | | | | | Waldfläche | | | |
|----------------------------------|-----------------------|-----------------------------|-----------------------|-------------------------|--|------|----------|--|--------|--|------------|-------------------------|--|------|
| | | | insgesamt | | | | darunter | | | | insgesamt | | | |
| | | | | | | | Moor | | Heide | | | | | |
| | | | Fläche | Anteil von Sp. 49 | Veränderung 2010 gegenüber 2009 | | Fläche | Veränderung 2010 gegenüber 2009 | Fläche | Veränderung 2010 gegenüber 2009 | Fläche | Anteil von Sp. 49 | Veränderung 2010 gegenüber 2009 | |
| | | | ha | % | ha | % | ha | | | | ha | % | ha | % |
| | | | 27 | 28 | 29 | 30 | 31 | 32 | 33 | 34 | 35 | 36 | 37 | 38 |
| 376 Noch Lkr. Schwandorf | | | | | | | | | | | | | | |
| 161 | | Schwandorf, GKSt | 5523 | 44,6 | -8 | -0,2 | 7 | - | - | - | 4102 | 33,1 | 3 | 0,1 |
| 162 | 342 | Schwarzach b.Nabburg | 1469 | 53,7 | -2 | -0,1 | 1 | - | - | - | 947 | 34,6 | - | - |
| 163 | 342 | Schwarzenfeld, M | 1798 | 47,0 | -9 | -0,5 | - | - | - | - | 801 | 20,9 | 2 | 0,2 |
| 164 | 345 | Schwarzhofen, M | 1940 | 53,7 | -3 | -0,1 | - | - | 0 | - | 1393 | 38,6 | 0 | 0,0 |
| 167 | 344 | Stadlern | 404 | 38,3 | 0 | 0,0 | 2 | - | - | - | 564 | 53,5 | - | - |
| 168 | 346 | Steinberg am See | 241 | 11,9 | -0 | -0,0 | - | - | - | - | 1324 | 65,5 | -6 | -0,5 |
| 169 | 342 | Stulln | 819 | 52,7 | 1 | 0,1 | - | - | - | - | 454 | 29,2 | 0 | 0,0 |
| 170 | | Teublitz, St | 1171 | 30,6 | 0 | 0,0 | 0 | - | - | - | 1766 | 46,2 | 0 | 0,0 |
| 171 | 339 | Teunz | 1456 | 47,4 | -1 | -0,0 | 2 | - | 0 | - | 1284 | 41,8 | -1 | -0,1 |
| 172 | 345 | Thanstein | 1313 | 47,1 | -2 | -0,1 | - | - | - | - | 1264 | 45,4 | -0 | -0,0 |
| 173 | 343 | Trausnitz | 756 | 42,9 | -1 | -0,1 | - | - | - | - | 778 | 44,2 | 0 | 0,0 |
| 175 | 346 | Wackersdorf | 570 | 17,0 | 3 | 0,5 | - | - | - | - | 1825 | 54,4 | -4 | -0,2 |
| 176 | 344 | Weiding | 623 | 27,8 | - | - | 2 | - | - | - | 1531 | 68,3 | - | - |
| 178 | 339 | Winklarn, M | 1804 | 53,5 | -3 | -0,2 | 0 | - | - | - | 1185 | 35,1 | -0 | -0,0 |
| 444 | | Gemeindefreie Gebiete | 1 | 0,0 | - | - | - | - | - | - | 4028 | 98,2 | - | - |
| | | Insgesamt | 59831 | 40,6 | -138 | -0,2 | 66 | - | 11 | -0 | 66039 | 44,8 | -34 | -0,1 |
| Dar. Verwaltungsgemeinschaft(en) | | | | | | | | | | | | | | |
| | 339 | Oberviechtach | 5522 | 52,4 | -6 | -0,1 | 2 | - | 1 | - | 3836 | 36,4 | -2 | -0,0 |
| | 341 | Nabburg | 5956 | 49,4 | -15 | -0,2 | - | - | 1 | - | 4645 | 38,5 | -5 | -0,1 |
| | 342 | Schwarzenfeld | 4086 | 50,4 | -10 | -0,2 | 1 | - | - | - | 2202 | 27,1 | 2 | 0,1 |
| | 343 | Pfreimd | 2820 | 40,8 | -16 | -0,6 | 1 | - | - | - | 2903 | 42,0 | -24 | -0,8 |
| | 344 | Schönsee | 2781 | 33,4 | -2 | -0,1 | 14 | - | - | - | 5029 | 60,4 | -0 | -0,0 |
| | 345 | Neunburg vorm Wald | 5999 | 44,3 | -9 | -0,2 | 10 | - | 2 | - | 6428 | 47,5 | -1 | -0,0 |
| | 346 | Wackersdorf | 811 | 15,1 | 3 | 0,4 | - | - | - | - | 3148 | 58,6 | -10 | -0,3 |
| 377 Lkr. Tirschenreuth | | | | | | | | | | | | | | |
| 112 | | Bärnau, St | 3554 | 47,8 | -2 | -0,0 | 11 | - | 0 | - | 3234 | 43,5 | 1 | 0,0 |
| 113 | 349 | Brand | 337 | 35,6 | - | - | 2 | - | - | - | 484 | 51,1 | - | - |
| 115 | 349 | Ebnath | 447 | 40,6 | -0 | -0,0 | 9 | - | 0 | - | 527 | 47,8 | 0 | 0,0 |
| 116 | | Erbendorf, St | 2225 | 32,9 | -2 | -0,1 | 2 | - | 2 | - | 3896 | 57,7 | -0 | -0,0 |
| 117 | 351 | Falkenberg, M | 1506 | 38,4 | -4 | -0,3 | 34 | - | 0 | - | 1994 | 50,8 | 0 | 0,0 |
| 118 | | Friedenfels | 619 | 38,0 | -2 | -0,3 | 3 | - | 2 | - | 853 | 52,4 | 0 | 0,0 |
| 119 | | Fuchsmühl, M | 451 | 30,4 | -1 | -0,2 | 0 | - | - | - | 885 | 59,6 | - | - |
| 127 | | Immenreuth | 832 | 32,8 | 0 | 0,0 | 12 | - | 0 | - | 1397 | 55,1 | 1 | 0,1 |
| 128 | 348 | Kastl | 1115 | 45,0 | -0 | -0,0 | 0 | - | - | - | 1135 | 45,8 | -0 | -0,0 |
| 129 | 348 | Kemnath, St | 3141 | 55,3 | -6 | -0,2 | 16 | - | 4 | - | 1708 | 30,1 | 0 | 0,0 |
| 131 | | Konnernsreuth, M | 1294 | 55,1 | -1 | -0,1 | 5 | - | 0 | - | 764 | 32,5 | -0 | -0,0 |
| 132 | 350 | Krummennaab | 1024 | 57,9 | -1 | -0,1 | 5 | - | 2 | - | 512 | 29,0 | 0 | 0,0 |
| 133 | | Kulmain | 1669 | 51,7 | -1 | -0,1 | 9 | - | 6 | - | 1155 | 35,8 | -1 | -0,0 |
| 137 | 347 | Leonberg | 1755 | 34,2 | -1 | -0,1 | 28 | - | - | - | 2999 | 58,4 | -0 | -0,0 |
| 139 | | Mähring, M | 3376 | 46,3 | 2 | 0,0 | 3 | - | - | - | 3464 | 47,5 | -0 | -0,0 |
| 141 | 347 | Mitterteich, St | 1845 | 46,9 | -2 | -0,1 | 38 | - | - | - | 1357 | 34,5 | - | - |
| 142 | | Neualbenreuth, M | 2056 | 41,0 | -2 | -0,1 | 7 | - | 0 | - | 2597 | 51,8 | -0 | -0,0 |
| 143 | 349 | Neusorg | 472 | 26,4 | -1 | -0,2 | 3 | - | - | - | 1065 | 59,7 | -0 | -0,0 |
| 145 | 347 | Pechbrunn | 473 | 17,9 | -0 | -0,1 | 16 | - | - | - | 1931 | 73,0 | -0 | -0,0 |
| 146 | | Plößberg, M | 3659 | 49,3 | -7 | -0,2 | 10 | - | 1 | - | 2872 | 38,7 | -3 | -0,1 |
| 148 | 349 | Pullenreuth | 1649 | 38,2 | -3 | -0,2 | 1 | - | 0 | - | 2380 | 55,1 | -0 | -0,0 |
| 149 | 350 | Reuth b.Erbendorf | 579 | 34,2 | -1 | -0,2 | 1 | - | - | - | 918 | 54,3 | 0 | 0,0 |
| 154 | | Tirschenreuth, St | 4217 | 40,6 | -6 | -0,1 | 98 | - | 0 | - | 4815 | 46,3 | -0 | -0,0 |
| 157 | | Waldershof, St | 2427 | 40,2 | -3 | -0,1 | 7 | - | 1 | - | 3073 | 50,9 | 0 | 0,0 |
| 158 | | Waldsassen, St | 2653 | 39,9 | -4 | -0,1 | 2 | - | 1 | - | 3292 | 49,5 | -0 | -0,0 |
| 159 | 351 | Wiesau, M | 1767 | 41,4 | -2 | -0,1 | 7 | - | 0 | - | 1562 | 36,6 | -3 | -0,2 |
| 444 | | Gemeindefreie Gebiete | - | - | - | - | - | - | - | - | 503 | 99,1 | - | - |
| | | Insgesamt | 45140 | 41,6 | -52 | -0,1 | 333 | - | 19 | - | 51372 | 47,4 | -5 | -0,0 |

| Wasserfläche | | | | Flächen anderer Nutzung | | | | | | Gebiets- fläche | hiervon Siedlungs- und Verkehrsfläche | | | | Gde. Schl. Nr. |
|--------------|-------------------------|--|----|-------------------------|-------------------------|--|----|-----------------|--|--------------------|--|-------------------------|--|----|----------------------|
| insgesamt | | | | insgesamt | | | | darunter Unland | | | | | | | |
| Fläche | Anteil von Sp. 49 | Veränderung 2010 gegenüber 2009 | | Fläche | Anteil von Sp. 49 | Veränderung 2010 gegenüber 2009 | | Fläche | Verän- derung 2010 gegenüber 2009 | | Fläche | Anteil von Sp. 49 | Veränderung 2010 gegenüber 2009 | | |
| ha | % | ha | % | ha | % | ha | % | ha | | | | % | ha | % | |
| 39 | 40 | 41 | 42 | 43 | 44 | 45 | 46 | 47 | 48 | 49 | 50 | 51 | 52 | 53 | |

| | | | | | | | | | | | | | | | |
|------|------|----|------|-----|-----|----|------|-----|----|--------|-------|------|-----|------|-----|
| 616 | 5,0 | -1 | -0,1 | 33 | 0,3 | -0 | -0,9 | 19 | -0 | 12377 | 2055 | 16,6 | 8 | 0,4 | 161 |
| 85 | 3,1 | 0 | 0,0 | 9 | 0,3 | - | - | 8 | - | 2735 | 226 | 8,3 | 2 | 0,8 | 162 |
| 632 | 16,5 | 0 | 0,0 | 35 | 0,9 | -2 | -5,1 | 33 | -0 | 3826 | 537 | 14,0 | 4 | 0,7 | 163 |
| 53 | 1,5 | 0 | 0,5 | 14 | 0,4 | 0 | 1,4 | 14 | 0 | 3610 | 210 | 5,8 | 1 | 0,7 | 164 |
| 2 | 0,2 | - | - | 1 | 0,1 | - | - | 1 | - | 1055 | 84 | 8,0 | -0 | -0,1 | 167 |
| 242 | 12,0 | 0 | 0,1 | 11 | 0,6 | 3 | 34,5 | 11 | 3 | 2022 | 185 | 9,2 | 3 | 1,7 | 168 |
| 76 | 4,9 | - | - | 4 | 0,2 | - | - | 3 | - | 1552 | 193 | 12,4 | -1 | -0,4 | 169 |
| 271 | 7,1 | -0 | -0,1 | 8 | 0,2 | - | - | 7 | - | 3825 | 544 | 14,2 | 0 | 0,0 | 170 |
| 32 | 1,0 | 0 | 0,2 | 12 | 0,4 | -0 | -2,0 | 11 | -0 | 3073 | 291 | 9,5 | 2 | 0,7 | 171 |
| 33 | 1,2 | 0 | 0,5 | 11 | 0,4 | 0 | 0,4 | 11 | 0 | 2786 | 163 | 5,9 | 2 | 1,0 | 172 |
| 65 | 3,7 | 0 | 0,0 | 6 | 0,3 | - | - | 5 | - | 1762 | 158 | 9,0 | 0 | 0,2 | 173 |
| 258 | 7,7 | 0 | 0,1 | 29 | 0,9 | -0 | -0,2 | 26 | -0 | 3355 | 675 | 20,1 | -0 | -0,0 | 175 |
| 4 | 0,2 | - | - | 6 | 0,3 | - | - | 6 | - | 2242 | 77 | 3,5 | - | - | 176 |
| 129 | 3,8 | 0 | 0,2 | 9 | 0,3 | 0 | 3,1 | 8 | 0 | 3371 | 239 | 7,1 | 3 | 1,3 | 178 |
| 1 | 0,0 | - | - | 0 | 0,0 | - | - | - | - | 4101 | 71 | 1,7 | - | - | 444 |
| 4856 | 3,3 | -0 | -0,0 | 980 | 0,7 | 3 | 0,3 | 574 | 5 | 147288 | 15255 | 10,4 | 164 | 1,1 | |

| | | | | | | | | | | | | | | | |
|-----|-----|----|------|-----|-----|----|------|----|----|-------|------|------|----|-----|--|
| 207 | 2,0 | 0 | 0,1 | 29 | 0,3 | 0 | 0,1 | 27 | 0 | 10535 | 920 | 8,7 | 7 | 0,8 | |
| 225 | 1,9 | -0 | -0,1 | 185 | 1,5 | -0 | -0,2 | 41 | -0 | 12063 | 1055 | 8,7 | 20 | 1,9 | |
| 793 | 9,8 | 0 | 0,0 | 48 | 0,6 | -2 | -3,8 | 43 | -0 | 8113 | 956 | 11,8 | 5 | 0,5 | |
| 183 | 2,6 | 0 | 0,0 | 192 | 2,8 | 0 | 0,1 | 30 | 0 | 6907 | 811 | 11,7 | 40 | 5,1 | |
| 35 | 0,4 | -0 | -1,0 | 13 | 0,2 | 0 | 2,9 | 11 | 0 | 8324 | 468 | 5,6 | 2 | 0,3 | |
| 230 | 1,7 | 1 | 0,2 | 45 | 0,3 | 0 | 0,5 | 39 | 0 | 13539 | 834 | 6,2 | 9 | 1,1 | |
| 500 | 9,3 | 1 | 0,1 | 40 | 0,7 | 3 | 7,6 | 37 | 3 | 5377 | 861 | 16,0 | 3 | 0,3 | |

| | | | | | | | | | | | | | | | |
|------|-----|----|------|-----|-----|----|------|-----|----|--------|------|------|----|------|-----|
| 100 | 1,3 | 0 | 0,1 | 17 | 0,2 | - | - | 16 | - | 7442 | 538 | 7,2 | 1 | 0,2 | 112 |
| 9 | 1,0 | - | - | 3 | 0,3 | - | - | 2 | - | 948 | 115 | 12,1 | - | - | 113 |
| 12 | 1,1 | - | - | 2 | 0,2 | -0 | -4,3 | 2 | -0 | 1103 | 114 | 10,4 | -0 | -0,0 | 115 |
| 44 | 0,6 | 0 | 0,0 | 7 | 0,1 | -0 | -1,2 | 6 | -0 | 6754 | 583 | 8,6 | 3 | 0,4 | 116 |
| 185 | 4,7 | 0 | 0,1 | 16 | 0,4 | 0 | 1,4 | 15 | 0 | 3925 | 225 | 5,7 | 4 | 1,8 | 117 |
| 27 | 1,6 | -0 | -0,1 | 4 | 0,2 | - | - | 3 | - | 1628 | 126 | 7,7 | 2 | 1,3 | 118 |
| 15 | 1,0 | - | - | 2 | 0,1 | 0 | 14,1 | 1 | 0 | 1484 | 132 | 8,9 | 1 | 0,4 | 119 |
| 53 | 2,1 | 0 | 0,2 | 2 | 0,1 | - | - | 2 | - | 2534 | 250 | 9,9 | -2 | -0,6 | 127 |
| 34 | 1,4 | 0 | 0,1 | 4 | 0,1 | - | - | 3 | - | 2475 | 188 | 7,6 | 0 | 0,1 | 128 |
| 169 | 3,0 | 1 | 0,7 | 15 | 0,3 | - | - | 13 | - | 5682 | 648 | 11,4 | 5 | 0,7 | 129 |
| 46 | 2,0 | - | - | 4 | 0,2 | - | - | 3 | - | 2348 | 226 | 9,6 | 1 | 0,6 | 131 |
| 34 | 1,9 | -0 | -0,1 | 3 | 0,1 | 0 | 0,4 | 2 | 0 | 1768 | 195 | 11,0 | 1 | 0,6 | 132 |
| 41 | 1,3 | - | - | 8 | 0,3 | 0 | 0,1 | 8 | - | 3231 | 334 | 10,3 | 2 | 0,5 | 133 |
| 96 | 1,9 | - | - | 22 | 0,4 | - | - | 22 | - | 5133 | 262 | 5,1 | 1 | 0,4 | 137 |
| 51 | 0,7 | - | - | 4 | 0,1 | - | - | 4 | - | 7293 | 397 | 5,4 | -1 | -0,4 | 139 |
| 147 | 3,7 | - | - | 10 | 0,3 | - | - | 9 | - | 3939 | 579 | 14,7 | 2 | 0,4 | 141 |
| 38 | 0,8 | 0 | 0,0 | 2 | 0,0 | -0 | -0,9 | 2 | -0 | 5014 | 314 | 6,3 | 3 | 0,8 | 142 |
| 17 | 1,0 | 0 | 0,3 | 2 | 0,1 | - | - | 2 | - | 1785 | 230 | 12,9 | 1 | 0,4 | 143 |
| 34 | 1,3 | - | - | 2 | 0,1 | - | - | 2 | - | 2645 | 206 | 7,8 | 0 | 0,2 | 145 |
| 249 | 3,4 | -0 | -0,1 | 12 | 0,2 | -1 | -5,4 | 11 | -1 | 7423 | 630 | 8,5 | 11 | 1,7 | 146 |
| 24 | 0,5 | -0 | -0,2 | 5 | 0,1 | 0 | 11,3 | 4 | 0 | 4319 | 256 | 5,9 | 2 | 0,9 | 148 |
| 40 | 2,4 | -0 | -0,0 | 3 | 0,2 | -0 | -1,8 | 2 | -0 | 1691 | 151 | 9,0 | 2 | 1,1 | 149 |
| 540 | 5,2 | - | - | 10 | 0,1 | 0 | 2,3 | 8 | 0 | 10393 | 781 | 7,5 | 6 | 0,8 | 154 |
| 38 | 0,6 | -0 | -0,0 | 9 | 0,1 | - | - | 8 | - | 6037 | 491 | 8,1 | 3 | 0,6 | 157 |
| 74 | 1,1 | - | - | 23 | 0,3 | -0 | -0,2 | 20 | -0 | 6652 | 605 | 9,1 | 4 | 0,7 | 158 |
| 406 | 9,5 | 0 | 0,0 | 17 | 0,4 | -0 | -0,6 | 16 | -0 | 4271 | 479 | 11,2 | 5 | 1,0 | 159 |
| - | - | - | - | - | - | - | - | - | - | 508 | 5 | 0,9 | - | - | 444 |
| 2524 | 2,3 | 1 | 0,1 | 208 | 0,2 | 0 | 0,0 | 185 | 0 | 108423 | 9060 | 8,4 | 55 | 0,6 | |

| Gde. Schl. Nr. | VGem. Schl. Nr. | Gebiet | Gebäude- und Freifläche | | | | | | | | Betriebsfläche | | | | | |
|----------------------|-----------------------|--------|-------------------------|-------------------------|--|---|----------|--|--------------------|--|----------------|-------------------------|--|--|----------------------------|--|
| | | | insgesamt | | | | darunter | | | | insgesamt | | | | darunter Abbau- land | |
| | | | | | | | Wohnen | | Gewerbe/ Industrie | | | | | | | |
| | | | Fläche | Anteil von Sp. 49 | Veränderung 2010 gegenüber 2009 | | Fläche | Verän- derung 2010 gegen- über 2009 | Fläche | Verän- derung 2010 gegen- über 2009 | Fläche | Anteil von Sp. 49 | Veränderung 2010 gegenüber 2009 | | Fläche | Verän- derung 2010 gegen- über 2009 |
| | | | | | | | | | | | | | | | | |
| ha | % | ha | % | ha | | | | ha | % | ha | % | ha | | | | |
| 1 | 2 | 3 | 4 | 5 | 6 | 7 | 8 | 9 | 10 | 11 | 12 | 13 | 14 | | | |

377 Noch Lkr. Tirschenreuth

Dar. Verwaltungsgemeinschaft(en)

| | | | | | | | | | | | | | | | |
|-----|-------------------|-----|-----|---|-----|-----|---|----|----|----|-----|----|------|----|---|
| 347 | Mitterteich | 449 | 3,8 | 5 | 1,1 | 190 | 2 | 58 | 1 | 18 | 0,2 | -0 | -0,1 | 1 | - |
| 348 | Kemnath | 359 | 4,4 | 5 | 1,3 | 152 | 1 | 20 | - | 20 | 0,2 | - | - | 3 | - |
| 349 | Neusorg | 355 | 4,4 | 1 | 0,4 | 177 | 1 | 34 | 1 | 23 | 0,3 | 1 | 2,4 | 6 | - |
| 350 | Krummennaab | 143 | 4,1 | 3 | 2,2 | 74 | 2 | 7 | 0 | 5 | 0,1 | - | - | 2 | - |
| 351 | Wiesau | 279 | 3,4 | 7 | 2,7 | 111 | 1 | 31 | -0 | 54 | 0,7 | - | - | 41 | - |

Regierungsbezirk Oberfranken

Kreisfreie Städte

| | | | | | | | | | | | | | | | |
|-----|----------------|------|------|----|-----|------|----|-----|----|-----|-----|----|------|---|---|
| 461 | Bamberg | 1518 | 27,8 | 3 | 0,2 | 678 | 3 | 264 | 1 | 35 | 0,6 | -0 | -1,0 | 3 | - |
| 462 | Bayreuth | 1793 | 26,8 | 3 | 0,2 | 847 | 3 | 203 | 18 | 16 | 0,2 | -0 | -1,2 | 2 | - |
| 463 | Coburg | 1269 | 26,3 | 2 | 0,2 | 741 | 2 | 111 | -3 | 23 | 0,5 | -0 | -0,9 | 0 | - |
| 464 | Hof | 1259 | 21,7 | 2 | 0,2 | 628 | 3 | 202 | 0 | 53 | 0,9 | - | - | 2 | - |
| | Insgesamt | 5839 | 25,6 | 11 | 0,2 | 2894 | 11 | 780 | 17 | 127 | 0,6 | -1 | -0,6 | 7 | - |

Landkreise

471 Lkr. Bamberg

| | | | | | | | | | | | | | | | |
|-----|--------------------------------|------|------|-----|------|------|----|-----|----|-----|-----|----|------|-----|----|
| 111 | Altendorf | 86 | 9,8 | 1 | 1,8 | 39 | 0 | 18 | 1 | 21 | 2,4 | - | - | 15 | - |
| 115 | 401 Baunach, St | 136 | 4,2 | 3 | 2,4 | 77 | 2 | 14 | 1 | 14 | 0,4 | - | - | 13 | - |
| 117 | Bischberg | 184 | 10,5 | 1 | 0,6 | 114 | 2 | 13 | -0 | 3 | 0,2 | 0 | 13,7 | 1 | - |
| 119 | Breitengüßbach | 190 | 11,3 | 32 | 20,6 | 84 | 3 | 24 | 4 | 10 | 0,6 | 0 | 2,2 | 3 | - |
| 120 | 408 Burgebrach, M | 323 | 3,7 | -0 | -0,1 | 118 | 2 | 28 | 1 | 6 | 0,1 | -0 | -1,6 | - | - |
| 122 | 407 Burgwindheim, M | 78 | 2,1 | 4 | 5,1 | 27 | 1 | 5 | 0 | 4 | 0,1 | 0 | 9,3 | 2 | - |
| 123 | Buttenheim, M | 181 | 6,0 | 0 | 0,1 | 71 | 1 | 14 | 1 | 4 | 0,1 | - | - | 1 | - |
| 128 | 407 Ebrach, M | 107 | 3,6 | 7 | 6,6 | 39 | 3 | 17 | 0 | 3 | 0,1 | -0 | -0,6 | - | -0 |
| 131 | Frensdorf | 212 | 4,8 | 1 | 0,6 | 106 | 1 | 5 | -1 | 2 | 0,1 | - | - | 1 | - |
| 133 | 401 Gerach | 36 | 4,6 | 1 | 1,9 | 21 | 0 | 2 | - | 1 | 0,1 | -0 | -7,8 | - | - |
| 137 | Gundelsheim | 81 | 21,4 | -0 | -0,0 | 66 | 0 | 2 | - | 2 | 0,6 | - | - | - | - |
| 140 | Hallstadt, St | 245 | 16,8 | 2 | 0,6 | 109 | 0 | 58 | 0 | 8 | 0,5 | -0 | -2,7 | 0 | -0 |
| 142 | Heiligenstadt i.OFr.,M | 203 | 2,6 | 3 | 1,3 | 67 | 0 | 13 | 2 | 6 | 0,1 | -0 | -4,0 | 0 | - |
| 145 | Hirschaid, M | 407 | 9,9 | 3 | 0,6 | 210 | 3 | 27 | 0 | 10 | 0,2 | - | - | 4 | - |
| 150 | Kemmern | 70 | 8,5 | 0 | 0,0 | 47 | -0 | 1 | - | 0 | 0,0 | - | - | - | - |
| 151 | 403 Königsfeld | 81 | 1,9 | 2 | 3,2 | 20 | 1 | 4 | -0 | 4 | 0,1 | -0 | -4,6 | - | - |
| 152 | 401 Lauter | 48 | 3,9 | 2 | 3,5 | 26 | 1 | 3 | 1 | 1 | 0,1 | 1 | XX | - | - |
| 154 | 445 Lisberg | 67 | 8,0 | 1 | 1,2 | 38 | 1 | 4 | 1 | 1 | 0,1 | - | - | 0 | - |
| 155 | Litzendorf | 207 | 8,0 | 1 | 0,5 | 134 | -0 | 3 | - | 6 | 0,2 | - | - | - | - |
| 159 | Memmelsdorf | 222 | 8,4 | 1 | 0,3 | 147 | 1 | 4 | - | 6 | 0,2 | - | - | 0 | - |
| 165 | Oberhaid | 151 | 5,6 | 3 | 2,0 | 82 | 1 | 12 | 0 | 14 | 0,5 | 0 | 2,3 | 12 | 1 |
| 169 | Pettstadt | 95 | 9,7 | 1 | 1,1 | 43 | 1 | 4 | - | 11 | 1,1 | -1 | -6,6 | 4 | - |
| 172 | Pommersfelden | 134 | 3,8 | 4 | 2,7 | 60 | 1 | 10 | 0 | 6 | 0,2 | -0 | -4,8 | - | - |
| 173 | 445 Priesendorf | 61 | 7,4 | 1 | 1,6 | 35 | 0 | 5 | - | 1 | 0,1 | - | - | 0 | - |
| 174 | Rattelsdorf, M | 184 | 4,6 | 1 | 0,3 | 88 | 4 | 19 | -0 | 15 | 0,4 | 0 | 2,4 | 7 | - |
| 175 | 401 Reckendorf | 66 | 5,0 | 0 | 0,7 | 41 | 1 | 5 | - | 7 | 0,5 | - | - | 5 | - |
| 185 | Scheßlitz, St | 379 | 4,0 | 13 | 3,7 | 144 | 4 | 26 | 2 | 43 | 0,5 | - | - | 32 | - |
| 186 | 408 Schönbbrunn/Steigerw. | 83 | 3,4 | 1 | 1,5 | 38 | 1 | 7 | - | 2 | 0,1 | - | - | 1 | - |
| 189 | 403 Stadelhofen | 82 | 2,0 | 0 | 0,5 | 21 | 1 | 5 | 0 | 10 | 0,3 | -0 | -0,5 | 3 | - |
| 191 | 406 Stegaurach | 202 | 8,4 | 1 | 0,7 | 132 | 1 | 7 | 1 | 6 | 0,2 | -0 | -1,4 | 2 | -0 |
| 195 | Strullendorf | 296 | 9,3 | 5 | 1,5 | 149 | 0 | 46 | 1 | 11 | 0,4 | -0 | -2,8 | 2 | - |
| 207 | Viereth-Trunstadt | 123 | 7,8 | 1 | 0,8 | 70 | 0 | 11 | -0 | 20 | 1,3 | - | - | 14 | - |
| 208 | 406 Walsdorf | 100 | 6,2 | 3 | 3,1 | 53 | 2 | 8 | 0 | 1 | 0,1 | - | - | 0 | - |
| 209 | 403 Wattendorf | 41 | 1,8 | 5 | 13,7 | 8 | 1 | 2 | 2 | 35 | 1,6 | 0 | 0,6 | 34 | - |
| 214 | Zapfendorf, M | 207 | 6,8 | 3 | 1,5 | 98 | 2 | 26 | 0 | 10 | 0,3 | -0 | -2,5 | 1 | - |
| 220 | Schlüsselfeld, St | 286 | 4,1 | 3 | 1,1 | 109 | 1 | 49 | - | 12 | 0,2 | 0 | 2,5 | - | - |
| 444 | Gemeindefreie Gebiete | 0 | 0,0 | - | - | - | - | - | - | 1 | 0,0 | - | - | - | - |
| | Insgesamt | 5655 | 4,8 | 109 | 2,0 | 2731 | 41 | 504 | 16 | 320 | 0,3 | 0 | 0,1 | 158 | 1 |

| Erholungsfläche | | | | | | Verkehrsfläche | | | | | | Gde. Schl. Nr. |
|-----------------|-------------------------|--|----|-------------------------|--|----------------|-------------------------|--|----|-----------------------------------|--|----------------------|
| insgesamt | | | | darunter Grünanlagen | | insgesamt | | | | darunter Straßen, Wege, Plätze | | |
| Fläche | Anteil von Sp. 49 | Veränderung 2010 gegenüber 2009 | | Flächen | Veränderung 2010 gegenüber 2009 | Fläche | Anteil von Sp. 49 | Veränderung 2010 gegenüber 2009 | | Fläche | Veränderung 2010 gegenüber 2009 | |
| ha | % | ha | % | ha | | ha | % | ha | % | ha | | |
| 15 | 16 | 17 | 18 | 19 | 20 | 21 | 22 | 23 | 24 | 25 | 26 | |

| | | | | | | | | | | | |
|----|-----|----|------|----|----|-----|-----|----|------|-----|----|
| 29 | 0,3 | -1 | -3,6 | 10 | -0 | 550 | 4,7 | 0 | 0,0 | 512 | 0 |
| 16 | 0,2 | -0 | -0,5 | 4 | -0 | 442 | 5,4 | 0 | 0,1 | 429 | 0 |
| 11 | 0,1 | 1 | 4,9 | 2 | 1 | 329 | 4,0 | 1 | 0,3 | 281 | 1 |
| 13 | 0,4 | - | - | 4 | - | 186 | 5,4 | -0 | -0,1 | 157 | -0 |
| 12 | 0,1 | 1 | 9,5 | 4 | 1 | 399 | 4,9 | 0 | 0,1 | 364 | 0 |

Regierungsbezirk Oberfranken

Kreisfreie Städte

| | | | | | | | | | | | | |
|-----|-----|----|------|-----|----|------|------|----|-----|------|----|-----|
| 267 | 4,9 | 1 | 0,4 | 168 | 1 | 680 | 12,4 | 1 | 0,1 | 528 | 1 | 461 |
| 303 | 4,5 | -2 | -0,8 | 184 | -2 | 679 | 10,2 | 1 | 0,2 | 628 | 1 | 462 |
| 191 | 4,0 | 8 | 4,3 | 146 | 8 | 501 | 10,4 | 22 | 4,6 | 433 | 21 | 463 |
| 206 | 3,6 | -2 | -0,8 | 158 | -2 | 531 | 9,2 | 1 | 0,2 | 420 | 3 | 464 |
| 968 | 4,2 | 5 | 0,5 | 656 | 5 | 2391 | 10,5 | 25 | 1,1 | 2008 | 26 | |

Landkreise

| | | | | | | | | | | | | |
|-----|-----|----|------|-----|----|------|------|----|------|------|----|-----|
| 5 | 0,6 | 0 | 0,4 | 2 | 0 | 73 | 8,4 | 0 | 0,1 | 66 | 0 | 111 |
| 30 | 0,9 | - | - | 7 | - | 90 | 2,8 | 0 | 0,1 | 85 | 0 | 115 |
| 12 | 0,7 | 0 | 2,6 | 4 | 0 | 78 | 4,4 | -0 | -0,0 | 76 | -0 | 117 |
| 47 | 2,8 | - | - | 4 | - | 133 | 7,9 | -0 | -0,0 | 116 | -0 | 119 |
| 25 | 0,3 | 0 | 1,6 | 8 | 0 | 442 | 5,0 | -0 | -0,1 | 441 | -0 | 120 |
| 2 | 0,1 | 0 | 2,1 | 1 | 0 | 117 | 3,1 | 0 | 0,1 | 117 | 0 | 122 |
| 9 | 0,3 | 0 | 5,4 | 3 | -0 | 208 | 6,9 | 0 | 0,0 | 208 | 0 | 123 |
| 8 | 0,3 | 0 | 1,2 | 2 | 0 | 105 | 3,6 | 0 | 0,0 | 105 | 0 | 128 |
| 18 | 0,4 | -0 | -0,3 | 3 | -0 | 257 | 5,8 | 0 | 0,1 | 248 | 0 | 131 |
| 4 | 0,5 | - | - | 2 | - | 45 | 5,8 | - | - | 45 | - | 133 |
| 9 | 2,3 | - | - | 2 | - | 62 | 16,3 | 0 | 0,0 | 62 | 0 | 137 |
| 48 | 3,3 | 1 | 3,1 | 31 | 1 | 163 | 11,2 | 9 | 5,9 | 139 | 11 | 140 |
| 15 | 0,2 | -0 | -2,3 | 6 | -0 | 437 | 5,7 | 0 | 0,0 | 437 | 0 | 142 |
| 33 | 0,8 | 0 | 1,2 | 17 | 1 | 307 | 7,5 | -1 | -0,2 | 296 | -1 | 145 |
| 6 | 0,7 | - | - | 1 | - | 50 | 6,0 | 0 | 0,1 | 45 | 0 | 150 |
| 4 | 0,1 | - | - | 2 | - | 227 | 5,3 | 0 | 0,0 | 227 | 0 | 151 |
| 4 | 0,3 | - | - | 1 | - | 39 | 3,2 | 0 | 0,2 | 38 | 0 | 152 |
| 7 | 0,9 | -0 | -0,4 | 3 | -0 | 44 | 5,2 | -0 | -0,1 | 44 | -0 | 154 |
| 15 | 0,6 | 0 | 2,0 | 4 | 0 | 149 | 5,8 | 0 | 0,3 | 149 | 0 | 155 |
| 54 | 2,1 | 0 | 0,2 | 35 | 0 | 193 | 7,3 | -0 | -0,0 | 192 | -0 | 159 |
| 20 | 0,8 | 9 | 72,1 | 10 | 8 | 214 | 7,9 | 22 | 11,2 | 189 | 22 | 165 |
| 5 | 0,5 | - | - | 0 | - | 72 | 7,3 | 0 | 0,1 | 68 | 0 | 169 |
| 12 | 0,3 | 0 | 0,1 | 4 | 0 | 218 | 6,1 | 0 | 0,2 | 212 | 0 | 172 |
| 4 | 0,4 | 0 | 15,4 | 1 | 0 | 30 | 3,6 | 0 | 0,0 | 30 | 0 | 173 |
| 21 | 0,5 | 3 | 18,0 | 5 | -0 | 287 | 7,3 | -0 | -0,0 | 282 | -0 | 174 |
| 5 | 0,4 | - | - | 3 | - | 77 | 5,9 | - | - | 72 | - | 175 |
| 25 | 0,3 | 0 | 1,1 | 12 | 0 | 521 | 5,5 | 0 | 0,0 | 518 | 0 | 185 |
| 5 | 0,2 | - | - | 0 | - | 127 | 5,1 | - | - | 127 | - | 186 |
| 3 | 0,1 | 0 | 9,8 | 1 | - | 233 | 5,7 | 0 | 0,0 | 233 | 0 | 189 |
| 10 | 0,4 | -0 | -1,0 | 3 | -0 | 104 | 4,4 | 0 | 0,0 | 104 | 0 | 191 |
| 21 | 0,7 | 1 | 3,9 | 5 | 0 | 240 | 7,6 | 0 | 0,2 | 228 | 0 | 195 |
| 10 | 0,6 | - | - | 2 | - | 83 | 5,2 | 0 | 0,0 | 82 | 0 | 207 |
| 7 | 0,4 | - | - | 2 | - | 54 | 3,3 | - | - | 54 | - | 208 |
| 2 | 0,1 | 0 | 2,0 | 1 | 0 | 98 | 4,4 | -0 | -0,0 | 98 | -0 | 209 |
| 18 | 0,6 | 1 | 4,1 | 7 | 1 | 250 | 8,2 | -0 | -0,0 | 239 | -0 | 214 |
| 47 | 0,7 | 0 | 0,1 | 10 | 0 | 453 | 6,4 | 0 | 0,1 | 444 | 0 | 220 |
| 3 | 0,0 | - | - | 0 | - | 113 | 1,2 | - | - | 113 | - | 444 |
| 574 | 0,5 | 17 | 3,1 | 201 | 12 | 6395 | 5,5 | 32 | 0,5 | 6228 | 34 | |

| Gde. Schl. Nr. | VGem. Schl. Nr. | Gebiet | Landwirtschaftsfläche | | | | | | | | Waldfläche | | | |
|----------------------|-----------------------|--------|-----------------------|-------------------------|--|----|----------|--|--------|--|------------|-------------------------|--|----|
| | | | insgesamt | | | | darunter | | | | insgesamt | | | |
| | | | | | | | Moor | | Heide | | | | | |
| | | | Fläche | Anteil von Sp. 49 | Veränderung 2010 gegenüber 2009 | | Fläche | Veränderung 2010 gegenüber 2009 | Fläche | Veränderung 2010 gegenüber 2009 | Fläche | Anteil von Sp. 49 | Veränderung 2010 gegenüber 2009 | |
| | | | ha | % | ha | % | ha | | | | ha | % | ha | % |
| | | | 27 | 28 | 29 | 30 | 31 | 32 | 33 | 34 | 35 | 36 | 37 | 38 |

377 Noch Lkr. Tirschenreuth

Dar. Verwaltungsgemeinschaft(en)

| | | | | | | | | | | | | | |
|-----|-------------------|------|------|----|------|----|---|---|---|------|------|----|------|
| 347 | Mitterteich | 4073 | 34,8 | -4 | -0,1 | 83 | - | - | - | 6287 | 53,7 | -0 | -0,0 |
| 348 | Kemnath | 4255 | 52,2 | -6 | -0,1 | 16 | - | 4 | - | 2842 | 34,8 | 0 | 0,0 |
| 349 | Neusorg | 2905 | 35,6 | -4 | -0,1 | 16 | - | 0 | - | 4456 | 54,6 | -0 | -0,0 |
| 350 | Krummennaab | 1602 | 46,3 | -3 | -0,2 | 5 | - | 2 | - | 1431 | 41,4 | 0 | 0,0 |
| 351 | Wiesau | 3273 | 39,9 | -6 | -0,2 | 42 | - | 0 | - | 3556 | 43,4 | -3 | -0,1 |

Regierungsbezirk Oberfranken

Kreisfreie Städte

| | | | | | | | | | | | | | |
|-----|----------------|------|------|-----|------|---|---|---|---|------|------|----|------|
| 461 | Bamberg | 1183 | 21,7 | -5 | -0,4 | 0 | - | - | - | 1524 | 27,9 | 0 | 0,0 |
| 462 | Bayreuth | 2592 | 38,7 | -9 | -0,3 | - | - | - | - | 1224 | 18,3 | 4 | 0,4 |
| 463 | Coburg | 1666 | 34,5 | -71 | -4,1 | - | - | - | - | 1035 | 21,4 | -5 | -0,4 |
| 464 | Hof | 2795 | 48,2 | -4 | -0,2 | - | - | - | - | 745 | 12,8 | 2 | 0,3 |
| | Insgesamt | 8236 | 36,1 | -89 | -1,1 | 0 | - | - | - | 4529 | 19,9 | 2 | 0,0 |

Landkreise

471 Lkr. Bamberg

| | | | | | | | | | | | | | |
|-----|--------------------------------|-------|------|------|------|----|---|----|---|-------|------|----|------|
| 111 | Altendorf | 441 | 50,7 | -2 | -0,4 | - | - | 1 | - | 111 | 12,7 | - | - |
| 115 | 401 Baunach, St | 1326 | 41,3 | -5 | -0,3 | - | - | - | - | 1546 | 48,1 | 1 | 0,1 |
| 117 | Bischberg | 777 | 44,3 | -2 | -0,3 | - | - | - | - | 647 | 36,9 | 0 | 0,1 |
| 119 | Breitengüßbach | 707 | 42,0 | -33 | -4,4 | - | - | - | - | 497 | 29,5 | 0 | 0,0 |
| 120 | 408 Burgebrach, M | 4681 | 53,3 | 0 | 0,0 | 1 | - | 1 | - | 3148 | 35,8 | -1 | -0,0 |
| 122 | 407 Burgwindheim, M | 1369 | 36,6 | -4 | -0,3 | - | - | - | - | 2131 | 57,0 | 0 | 0,0 |
| 123 | Buttenheim, M | 1551 | 51,6 | -2 | -0,1 | - | - | - | - | 1020 | 33,9 | 1 | 0,1 |
| 128 | 407 Ebrach, M | 1266 | 42,8 | -10 | -0,8 | 4 | - | 1 | - | 1421 | 48,1 | 1 | 0,1 |
| 131 | Frensdorf | 2395 | 54,4 | -1 | -0,1 | 0 | - | 0 | - | 1389 | 31,6 | - | - |
| 133 | 401 Gerach | 344 | 44,3 | -1 | -0,2 | 2 | - | - | - | 335 | 43,1 | - | - |
| 137 | Gundelsheim | 197 | 52,2 | - | - | - | - | - | - | 19 | 4,9 | - | - |
| 140 | Hallstadt, St | 799 | 54,7 | -31 | -3,7 | - | - | - | - | 100 | 6,9 | 22 | 27,3 |
| 142 | Heiligenstadt i.OFr.,M | 3832 | 49,9 | -1 | -0,0 | - | - | 1 | - | 3116 | 40,6 | -1 | -0,0 |
| 145 | Hirschaid, M | 2013 | 49,1 | -3 | -0,2 | - | - | - | - | 1171 | 28,6 | 1 | 0,1 |
| 150 | Kemmern | 425 | 51,4 | - | - | - | - | 2 | - | 237 | 28,6 | - | - |
| 151 | 403 Königsfeld | 2459 | 57,4 | -4 | -0,2 | 1 | - | 16 | - | 1493 | 34,8 | 2 | 0,1 |
| 152 | 401 Lauter | 709 | 57,2 | -3 | -0,4 | - | - | - | - | 431 | 34,7 | 0 | 0,1 |
| 154 | 445 Lisberg | 496 | 59,3 | -3 | -0,6 | 1 | - | - | - | 201 | 24,0 | 1 | 0,6 |
| 155 | Litzendorf | 1411 | 54,6 | -2 | -0,2 | - | - | 1 | - | 764 | 29,5 | 0 | 0,0 |
| 159 | Memmelsdorf | 1435 | 54,7 | -1 | -0,1 | - | - | 0 | - | 638 | 24,3 | 0 | 0,0 |
| 165 | Oberhaid | 1211 | 44,8 | -60 | -4,7 | - | - | 0 | 0 | 1021 | 37,7 | 15 | 1,5 |
| 169 | Pettstadt | 462 | 46,8 | -0 | -0,1 | - | - | - | - | 289 | 29,3 | 0 | 0,0 |
| 172 | Pommersfelden | 2061 | 57,7 | -4 | -0,2 | 0 | - | 0 | - | 1023 | 28,6 | 0 | 0,0 |
| 173 | 445 Priesendorf | 480 | 57,4 | -1 | -0,3 | - | - | - | - | 248 | 29,8 | - | - |
| 174 | Rattelsdorf, M | 2445 | 61,7 | -4 | -0,2 | 6 | - | 1 | - | 831 | 21,0 | - | - |
| 175 | 401 Reckendorf | 566 | 43,3 | -1 | -0,1 | 3 | - | 0 | - | 561 | 43,0 | 0 | 0,0 |
| 185 | Scheßlitz, St | 5198 | 54,8 | -27 | -0,5 | - | - | - | - | 3194 | 33,7 | 12 | 0,4 |
| 186 | 408 Schönbbrunn/Steigerw. | 1361 | 55,1 | -1 | -0,1 | 2 | - | - | - | 860 | 34,8 | - | - |
| 189 | 403 Stadelhofen | 2170 | 52,8 | -1 | -0,0 | - | - | - | - | 1581 | 38,5 | -0 | -0,0 |
| 191 | 406 Stegaurach | 1301 | 54,4 | -1 | -0,1 | - | - | - | - | 731 | 30,6 | -0 | -0,0 |
| 195 | Strullendorf | 1760 | 55,5 | -3 | -0,2 | - | - | 0 | - | 760 | 24,0 | 0 | 0,1 |
| 207 | Viereth-Trunstadt | 883 | 55,8 | -1 | -0,2 | - | - | - | - | 380 | 24,0 | 0 | 0,1 |
| 208 | 406 Walsdorf | 908 | 56,0 | -3 | -0,3 | - | - | - | - | 541 | 33,3 | 0 | 0,0 |
| 209 | 403 Wattendorf | 1218 | 54,8 | -5 | -0,4 | - | - | - | - | 822 | 37,0 | -0 | -0,0 |
| 214 | Zapfendorf, M | 1602 | 52,5 | -4 | -0,3 | 4 | - | - | - | 869 | 28,4 | 1 | 0,1 |
| 220 | Schlüsselfeld, St | 3396 | 48,3 | -4 | -0,1 | 11 | - | 8 | - | 2702 | 38,5 | -0 | -0,0 |
| 444 | Gemeindefreie Gebiete | 15 | 0,2 | - | - | - | - | - | - | 8952 | 98,5 | - | - |
| | Insgesamt | 55669 | 47,7 | -228 | -0,4 | 33 | - | 32 | 0 | 45778 | 39,2 | 58 | 0,1 |

| Wasserfläche | | | | Flächen anderer Nutzung | | | | | | Gebiets- fläche | hiervon Siedlungs- und Verkehrsfläche | | | | Gde. Schl. Nr. |
|--------------|-------------------------|--|----|-------------------------|-------------------------|--|----|-----------------|--|--------------------|--|-------------------------|--|----|----------------------|
| insgesamt | | | | insgesamt | | | | darunter Unland | | | | | | | |
| Fläche | Anteil von Sp. 49 | Veränderung 2010 gegenüber 2009 | | Fläche | Anteil von Sp. 49 | Veränderung 2010 gegenüber 2009 | | Fläche | Verän- derung 2010 gegenüber 2009 | | Fläche | Anteil von Sp. 49 | Veränderung 2010 gegenüber 2009 | | |
| ha | % | ha | % | ha | % | ha | % | ha | | | % | ha | % | | |
| 39 | 40 | 41 | 42 | 43 | 44 | 45 | 46 | 47 | 48 | 49 | 50 | 51 | 52 | 53 | |

| | | | | | | | | | | | | | | |
|-----|-----|----|------|----|-----|----|------|----|----|-------|------|------|---|-----|
| 277 | 2,4 | - | - | 34 | 0,3 | - | - | 33 | - | 11717 | 1047 | 8,9 | 4 | 0,4 |
| 203 | 2,5 | 1 | 0,6 | 19 | 0,2 | - | - | 16 | - | 8156 | 837 | 10,3 | 5 | 0,6 |
| 62 | 0,8 | 0 | 0,0 | 12 | 0,1 | 0 | 3,0 | 10 | 0 | 8154 | 715 | 8,8 | 3 | 0,5 |
| 74 | 2,1 | -0 | -0,1 | 5 | 0,2 | -0 | -0,7 | 4 | -0 | 3459 | 347 | 10,0 | 3 | 0,8 |
| 591 | 7,2 | 0 | 0,1 | 33 | 0,4 | 0 | 0,4 | 31 | 0 | 8196 | 704 | 8,6 | 9 | 1,3 |

Regierungsbezirk Oberfranken

Kreisfreie Städte

| | | | | | | | | | | | | | | | |
|-----|-----|----|------|-----|-----|---|-----|-----|---|-------|------|------|----|-----|-----|
| 186 | 3,4 | - | - | 70 | 1,3 | 0 | 0,0 | 33 | 0 | 5462 | 2515 | 46,0 | 5 | 0,2 | 461 |
| 55 | 0,8 | 1 | 1,2 | 29 | 0,4 | 2 | 8,6 | 18 | 2 | 6691 | 2799 | 41,8 | 2 | 0,1 | 462 |
| 98 | 2,0 | 40 | 68,5 | 45 | 0,9 | 4 | 9,0 | 34 | 4 | 4829 | 1996 | 41,3 | 32 | 1,6 | 463 |
| 140 | 2,4 | 0 | 0,1 | 73 | 1,3 | 0 | 0,4 | 57 | 0 | 5803 | 2058 | 35,5 | 2 | 0,1 | 464 |
| 479 | 2,1 | 41 | 9,2 | 218 | 1,0 | 6 | 3,0 | 142 | 6 | 22786 | 9367 | 41,1 | 40 | 0,4 | |

Landkreise

| | | | | | | | | | | | | | | | |
|------|------|----|------|-----|-----|----|-------|-----|----|--------|-------|------|-----|------|-----|
| 124 | 14,3 | - | - | 10 | 1,1 | - | - | 9 | - | 870 | 170 | 19,5 | 2 | 0,9 | 111 |
| 63 | 2,0 | - | - | 9 | 0,3 | - | - | 8 | - | 3214 | 258 | 8,0 | 3 | 1,3 | 115 |
| 49 | 2,8 | - | - | 5 | 0,3 | 0 | 0,6 | 3 | 0 | 1755 | 278 | 15,8 | 2 | 0,7 | 117 |
| 93 | 5,5 | - | - | 7 | 0,4 | -0 | -0,3 | 6 | -0 | 1685 | 379 | 22,5 | 33 | 9,4 | 119 |
| 122 | 1,4 | 1 | 1,0 | 40 | 0,5 | - | - | 37 | - | 8786 | 799 | 9,1 | -0 | -0,1 | 120 |
| 24 | 0,6 | 0 | 0,1 | 12 | 0,3 | -0 | -0,8 | 12 | -0 | 3738 | 200 | 5,4 | 4 | 2,2 | 122 |
| 23 | 0,8 | - | - | 9 | 0,3 | - | - | 7 | - | 3006 | 403 | 13,4 | 1 | 0,2 | 123 |
| 32 | 1,1 | 1 | 4,1 | 12 | 0,4 | 1 | 5,4 | 11 | 1 | 2955 | 225 | 7,6 | 7 | 3,1 | 128 |
| 91 | 2,1 | - | - | 36 | 0,8 | - | - | 36 | - | 4401 | 490 | 11,1 | 1 | 0,3 | 131 |
| 11 | 1,4 | - | - | 1 | 0,1 | - | - | 0 | - | 778 | 87 | 11,1 | 1 | 0,7 | 133 |
| 6 | 1,7 | - | - | 2 | 0,5 | - | - | 0 | - | 377 | 155 | 41,1 | -0 | -0,0 | 137 |
| 87 | 6,0 | -4 | -4,5 | 9 | 0,6 | 2 | 26,5 | 7 | 2 | 1460 | 466 | 31,9 | 12 | 2,6 | 140 |
| 21 | 0,3 | - | - | 41 | 0,5 | - | - | 39 | - | 7671 | 662 | 8,6 | 2 | 0,3 | 142 |
| 128 | 3,1 | -0 | -0,1 | 30 | 0,7 | -0 | -0,1 | 27 | -0 | 4099 | 756 | 18,4 | 2 | 0,3 | 145 |
| 36 | 4,3 | - | - | 4 | 0,4 | - | - | 3 | - | 827 | 127 | 15,3 | 0 | 0,0 | 150 |
| 10 | 0,2 | - | - | 6 | 0,1 | -0 | -1,3 | 6 | -0 | 4285 | 317 | 7,4 | 2 | 0,7 | 151 |
| 5 | 0,4 | - | - | 2 | 0,2 | -0 | -4,6 | 2 | -0 | 1240 | 93 | 7,5 | 2 | 2,7 | 152 |
| 15 | 1,8 | - | - | 5 | 0,6 | 1 | 28,7 | 5 | 1 | 836 | 119 | 14,2 | 1 | 0,6 | 154 |
| 18 | 0,7 | - | - | 16 | 0,6 | 0 | 0,6 | 15 | 0 | 2586 | 378 | 14,6 | 2 | 0,5 | 155 |
| 65 | 2,5 | 0 | 0,1 | 13 | 0,5 | - | - | 8 | - | 2624 | 478 | 18,2 | 1 | 0,1 | 159 |
| 69 | 2,6 | 12 | 20,3 | 4 | 0,1 | -0 | -7,9 | 3 | -0 | 2705 | 389 | 14,4 | 32 | 9,0 | 165 |
| 47 | 4,8 | - | - | 6 | 0,6 | - | - | 6 | - | 988 | 179 | 18,1 | 0 | 0,2 | 169 |
| 106 | 3,0 | -0 | -0,0 | 10 | 0,3 | - | - | 8 | - | 3570 | 371 | 10,4 | 4 | 1,0 | 172 |
| 10 | 1,2 | 0 | 0,1 | 1 | 0,1 | - | - | 1 | - | 835 | 96 | 11,5 | 1 | 1,5 | 173 |
| 162 | 4,1 | -0 | -0,0 | 14 | 0,4 | -0 | -1,4 | 13 | - | 3960 | 502 | 12,7 | 4 | 0,8 | 174 |
| 22 | 1,7 | - | - | 3 | 0,2 | - | - | 2 | - | 1306 | 150 | 11,5 | 0 | 0,3 | 175 |
| 61 | 0,6 | 0 | 0,7 | 69 | 0,7 | 0 | 0,2 | 67 | 0 | 9489 | 937 | 9,9 | 14 | 1,5 | 185 |
| 26 | 1,1 | - | - | 6 | 0,2 | -0 | -2,6 | 5 | -0 | 2469 | 217 | 8,8 | 1 | 0,6 | 186 |
| 7 | 0,2 | - | - | 21 | 0,5 | - | - | 21 | - | 4109 | 327 | 8,0 | 1 | 0,2 | 189 |
| 27 | 1,1 | - | - | 10 | 0,4 | 0 | 0,6 | 7 | 0 | 2391 | 323 | 13,5 | 1 | 0,4 | 191 |
| 67 | 2,1 | -0 | -0,6 | 13 | 0,4 | -2 | -13,2 | 10 | 1 | 3170 | 569 | 18,0 | 5 | 1,0 | 195 |
| 80 | 5,1 | 1 | 1,1 | 4 | 0,2 | -1 | -19,5 | 3 | -1 | 1582 | 223 | 14,1 | 1 | 0,5 | 207 |
| 8 | 0,5 | - | - | 4 | 0,2 | - | - | 3 | - | 1623 | 163 | 10,1 | 3 | 1,9 | 208 |
| 0 | 0,0 | - | - | 7 | 0,3 | - | - | 7 | - | 2224 | 143 | 6,4 | 5 | 3,8 | 209 |
| 90 | 2,9 | 0 | 0,1 | 7 | 0,2 | - | - | 5 | - | 3054 | 487 | 16,0 | 4 | 0,7 | 214 |
| 122 | 1,7 | 0 | 0,0 | 7 | 0,1 | -0 | -0,3 | 4 | -0 | 7025 | 801 | 11,4 | 4 | 0,5 | 220 |
| 3 | 0,0 | - | - | 4 | 0,0 | - | - | 4 | - | 9092 | 118 | 1,3 | - | - | 444 |
| 1932 | 1,7 | 11 | 0,6 | 459 | 0,4 | 0 | 0,0 | 410 | 3 | 116783 | 12833 | 11,0 | 158 | 1,2 | |

| Gde. Schl. Nr. | VGem. Schl. Nr. | Gebiet | Gebäude- und Freifläche | | | | | | | | Betriebsfläche | | | | | |
|----------------------|-----------------------|--------|-------------------------|-------------------------|--|---|----------|--|--------------------|--|----------------|-------------------------|--|---|----------------------------|--|
| | | | insgesamt | | | | darunter | | | | insgesamt | | | | darunter Abbau- land | |
| | | | | | | | Wohnen | | Gewerbe/ Industrie | | | | | | | |
| | | | Fläche | Anteil von Sp. 49 | Veränderung 2010 gegenüber 2009 | | Fläche | Verän- derung 2010 gegen- über 2009 | Fläche | Verän- derung 2010 gegen- über 2009 | Fläche | Anteil von Sp. 49 | Veränderung 2010 gegenüber 2009 | | Fläche | Verän- derung 2010 gegen- über 2009 |
| | | | ha | % | ha | % | ha | | | | ha | % | ha | % | ha | |
| 1 | 2 | 3 | 4 | 5 | 6 | 7 | 8 | 9 | 10 | 11 | 12 | 13 | 14 | | | |

471 Noch Lkr. Bamberg

Dar. Verwaltungsgemeinschaft(en)

| | | | | | | | | | | | | | | | |
|-----|------------------|-----|-----|----|-----|-----|---|----|---|----|-----|----|------|----|----|
| 401 | Baunach | 286 | 4,4 | 6 | 2,1 | 165 | 3 | 24 | 1 | 23 | 0,4 | 1 | 3,2 | 18 | - |
| 403 | Steinfeld | 204 | 1,9 | 8 | 4,0 | 48 | 3 | 11 | 2 | 49 | 0,5 | -0 | -0,0 | 36 | - |
| 406 | Stegaurach | 302 | 7,5 | 4 | 1,5 | 185 | 3 | 15 | 1 | 7 | 0,2 | -0 | -1,2 | 2 | -0 |
| 407 | Ebrach | 185 | 2,8 | 10 | 6,0 | 65 | 3 | 23 | 0 | 7 | 0,1 | 0 | 4,8 | 2 | -0 |
| 408 | Burgebrach | 406 | 3,6 | 1 | 0,2 | 155 | 3 | 35 | 1 | 8 | 0,1 | -0 | -1,2 | 1 | - |
| 445 | Lisberg | 128 | 7,7 | 2 | 1,4 | 74 | 1 | 9 | 1 | 2 | 0,1 | - | - | 1 | - |

472 Lkr. Bayreuth

| | | | | | | | | | | | | | | | |
|-----|------------------------------|------|------|----|------|------|----|-----|----|-----|-----|----|-------|-----|----|
| 111 | Ahorntal | 123 | 3,0 | 7 | 5,6 | 49 | 3 | 2 | 0 | 1 | 0,0 | 0 | 9,5 | - | - |
| 115 | 412 Aufseß | 81 | 2,7 | 1 | 1,2 | 32 | 0 | 3 | 0 | 0 | 0,0 | - | - | - | - |
| 116 | Bad Berneck/Ficht., St | 210 | 6,3 | 5 | 2,2 | 95 | 2 | 28 | -0 | 85 | 2,5 | 1 | 0,8 | 77 | -0 |
| 118 | 417 Betzenstein, St | 150 | 2,9 | 3 | 1,7 | 64 | 1 | 9 | -0 | 12 | 0,2 | 3 | 29,6 | 5 | - |
| 119 | Bindlach | 341 | 9,1 | 4 | 1,1 | 144 | 1 | 41 | -3 | 39 | 1,0 | -1 | -3,1 | 19 | - |
| 121 | Bischofsgrün | 89 | 10,6 | 2 | 2,0 | 54 | 2 | 2 | 0 | 2 | 0,2 | -0 | -2,0 | 1 | - |
| 127 | 416 Creußen, St | 245 | 4,1 | -0 | -0,0 | 109 | 2 | 15 | - | 21 | 0,3 | - | - | 15 | - |
| 131 | Eckersdorf | 197 | 5,4 | 0 | 0,2 | 113 | 1 | 6 | 0 | 7 | 0,2 | - | - | - | - |
| 133 | 415 Emtmannsberg | 56 | 2,5 | 0 | 0,7 | 28 | 0 | 1 | 0 | 0 | 0,0 | - | - | - | - |
| 138 | Fichtelberg | 120 | 23,2 | 1 | 1,2 | 75 | 1 | 7 | -1 | 4 | 0,7 | 0 | 8,8 | 1 | - |
| 139 | Gefrees, St | 233 | 4,6 | 7 | 3,3 | 109 | 2 | 22 | -1 | 5 | 0,1 | - | - | 1 | - |
| 140 | 414 Gesees | 61 | 6,2 | - | - | 33 | - | 1 | - | 28 | 2,9 | 1 | 4,4 | 25 | 1 |
| 141 | 413 Glashütten | 60 | 16,9 | 1 | 2,5 | 42 | 1 | 1 | 0 | - | - | -0 | XX | - | - |
| 143 | Goldkronach, St | 174 | 7,5 | 3 | 1,9 | 97 | 2 | 9 | - | 2 | 0,1 | - | - | - | - |
| 146 | 416 Haag | 47 | 3,5 | - | - | 27 | 0 | 3 | - | 17 | 1,3 | - | - | 16 | - |
| 150 | Heinersreuth | 142 | 9,7 | 4 | 2,7 | 89 | 1 | 4 | - | 1 | 0,1 | - | - | - | - |
| 154 | 412 Hollfeld, St | 261 | 3,2 | 4 | 1,5 | 110 | 2 | 19 | -2 | 19 | 0,2 | 0 | 1,5 | 15 | - |
| 155 | 414 Hummeltal | 103 | 5,6 | 3 | 2,5 | 60 | 1 | 4 | -0 | 0 | 0,0 | 0 | 26,7 | 0 | - |
| 156 | 415 Kirchenpingarten | 79 | 2,4 | 1 | 0,9 | 23 | 0 | 1 | - | 1 | 0,0 | - | - | 0 | - |
| 164 | Mehlmeisel | 76 | 5,7 | 5 | 6,8 | 51 | 4 | 2 | 0 | 1 | 0,1 | - | - | - | - |
| 166 | 414 Mistelbach | 72 | 11,8 | -0 | -0,0 | 35 | 0 | 4 | - | 1 | 0,1 | - | - | - | - |
| 167 | 413 Mistelgau | 185 | 4,6 | 4 | 2,1 | 90 | 1 | 15 | 0 | 3 | 0,1 | -0 | -0,3 | - | - |
| 175 | Pegnitz, St | 552 | 5,5 | 2 | 0,4 | 275 | 1 | 49 | -1 | 29 | 0,3 | - | - | 15 | - |
| 176 | 412 Plankenfels | 53 | 3,8 | 1 | 1,4 | 26 | 1 | 3 | - | 0 | 0,0 | - | - | - | - |
| 177 | 417 Plech, M | 69 | 4,5 | 3 | 4,8 | 32 | 1 | 2 | - | 2 | 0,1 | -0 | -5,0 | 0 | - |
| 179 | Pottenstein, St | 244 | 3,3 | 10 | 4,2 | 115 | 3 | 11 | -0 | 14 | 0,2 | 0 | 1,0 | 11 | 0 |
| 180 | 416 Prebitz | 67 | 3,2 | 0 | 0,3 | 30 | -0 | 2 | - | 4 | 0,2 | - | - | 1 | - |
| 184 | 416 Schnabelwaid, M | 53 | 2,5 | 0 | 0,6 | 28 | 0 | 2 | - | 1 | 0,0 | - | - | - | - |
| 188 | 415 Seybothenreuth | 65 | 3,7 | 0 | 0,0 | 29 | 0 | 2 | - | 1 | 0,0 | - | - | - | - |
| 190 | Speichersdorf | 253 | 4,8 | 2 | 0,8 | 119 | 1 | 21 | 1 | 1 | 0,0 | - | - | - | - |
| 197 | Waischenfeld, St | 171 | 3,0 | 8 | 4,6 | 66 | 2 | 5 | -0 | 2 | 0,0 | 0 | 1,3 | - | - |
| 198 | Warmensteinach | 122 | 7,0 | 0 | 0,1 | 75 | 0 | 6 | -1 | 1 | 0,1 | - | - | - | - |
| 199 | 415 Weidenberg, M | 325 | 4,7 | 10 | 3,0 | 144 | 4 | 45 | 3 | 17 | 0,2 | -2 | -11,3 | 5 | - |
| 444 | Gemeindefreie Gebiete | 4 | 0,0 | -0 | -3,1 | 0 | 0 | - | - | 1 | 0,0 | - | - | 1 | - |
| | Insgesamt | 5085 | 4,0 | 89 | 1,8 | 2468 | 41 | 344 | -6 | 322 | 0,3 | 2 | 0,6 | 209 | 1 |

Dar. Verwaltungsgemeinschaft(en)

| | | | | | | | | | | | | | | | |
|-----|-------------------|-----|-----|----|-----|-----|---|----|----|----|-----|----|-------|----|---|
| 412 | Hollfeld | 395 | 3,2 | 5 | 1,4 | 168 | 3 | 25 | -2 | 20 | 0,2 | 0 | 1,5 | 15 | - |
| 413 | Mistelgau | 245 | 5,6 | 5 | 2,2 | 132 | 3 | 16 | 0 | 3 | 0,1 | -0 | -2,0 | - | - |
| 414 | Mistelbach | 237 | 6,9 | 2 | 1,1 | 129 | 1 | 8 | -0 | 29 | 0,9 | 1 | 4,4 | 25 | 1 |
| 415 | Weidenberg | 526 | 3,7 | 11 | 2,1 | 224 | 5 | 49 | 3 | 19 | 0,1 | -2 | -10,0 | 5 | - |
| 416 | Creußen | 411 | 3,5 | 0 | 0,1 | 194 | 3 | 22 | - | 43 | 0,4 | - | - | 33 | - |
| 417 | Betzenstein | 219 | 3,3 | 6 | 2,7 | 96 | 2 | 11 | -0 | 14 | 0,2 | 3 | 22,8 | 5 | - |

| Erholungsfläche | | | | | | Verkehrsfläche | | | | | | Gde. Schl. Nr. |
|-----------------|-------------------------|--|----|-------------------------|--|----------------|-------------------------|--|----|-----------------------------------|--|----------------------|
| insgesamt | | | | darunter Grünanlagen | | insgesamt | | | | darunter Straßen, Wege, Plätze | | |
| Fläche | Anteil von Sp. 49 | Veränderung 2010 gegenüber 2009 | | Flächen | Veränderung 2010 gegenüber 2009 | Fläche | Anteil von Sp. 49 | Veränderung 2010 gegenüber 2009 | | Fläche | Veränderung 2010 gegenüber 2009 | |
| ha | % | ha | % | ha | | ha | % | ha | % | ha | | |
| 15 | 16 | 17 | 18 | 19 | 20 | 21 | 22 | 23 | 24 | 25 | 26 | |

| | | | | | | | | | | | |
|----|-----|----|------|----|----|-----|-----|----|------|-----|----|
| 43 | 0,7 | - | - | 12 | - | 251 | 3,8 | 0 | 0,1 | 240 | 0 |
| 10 | 0,1 | 0 | 3,6 | 3 | 0 | 559 | 5,3 | 0 | 0,0 | 559 | 0 |
| 17 | 0,4 | -0 | -0,6 | 5 | -0 | 159 | 4,0 | 0 | 0,0 | 158 | 0 |
| 10 | 0,2 | 0 | 1,4 | 3 | 0 | 222 | 3,3 | 0 | 0,1 | 222 | 0 |
| 30 | 0,3 | 0 | 1,3 | 9 | 0 | 569 | 5,1 | -0 | -0,1 | 568 | -0 |
| 11 | 0,7 | 0 | 4,2 | 4 | 0 | 74 | 4,4 | -0 | -0,0 | 74 | -0 |

| | | | | | | | | | | | | |
|-----|-----|----|-------|-----|----|------|-----|----|------|------|----|-----|
| 1 | 0,0 | -2 | -63,1 | 0 | - | 136 | 3,3 | 1 | 0,4 | 135 | 1 | 111 |
| 7 | 0,2 | - | - | 2 | - | 85 | 2,9 | 1 | 0,7 | 85 | 1 | 115 |
| 30 | 0,9 | 1 | 3,9 | 12 | 1 | 182 | 5,4 | 3 | 1,5 | 182 | 3 | 116 |
| 11 | 0,2 | 0 | 0,1 | 1 | 0 | 233 | 4,5 | -0 | -0,0 | 232 | -0 | 118 |
| 21 | 0,6 | - | - | 14 | - | 264 | 7,0 | -1 | -0,5 | 214 | 1 | 119 |
| 8 | 1,0 | -0 | -1,8 | 2 | -0 | 38 | 4,5 | 0 | 0,1 | 38 | 0 | 121 |
| 12 | 0,2 | - | - | 6 | - | 347 | 5,7 | -0 | -0,1 | 303 | -0 | 127 |
| 22 | 0,6 | 0 | 1,0 | 18 | - | 147 | 4,1 | 0 | 0,2 | 145 | 0 | 131 |
| 3 | 0,1 | - | - | 1 | - | 73 | 3,3 | 0 | 0,1 | 73 | 0 | 133 |
| 7 | 1,4 | 0 | 1,9 | 1 | - | 27 | 5,2 | 1 | 2,1 | 27 | 1 | 138 |
| 10 | 0,2 | -0 | -1,3 | 2 | 0 | 235 | 4,7 | 1 | 0,5 | 217 | 1 | 139 |
| 5 | 0,6 | - | - | 3 | - | 42 | 4,3 | - | - | 42 | - | 140 |
| 3 | 0,9 | - | - | 1 | - | 14 | 3,9 | 0 | 1,4 | 14 | 0 | 141 |
| 12 | 0,5 | 0 | 0,8 | 4 | - | 147 | 6,3 | -0 | -0,2 | 130 | 0 | 143 |
| 3 | 0,3 | - | - | 0 | - | 121 | 9,1 | 0 | 0,3 | 121 | 1 | 146 |
| 12 | 0,8 | -0 | -0,8 | 4 | -0 | 61 | 4,2 | 0 | 0,3 | 61 | 0 | 150 |
| 20 | 0,2 | - | - | 4 | - | 317 | 3,9 | 1 | 0,4 | 317 | 1 | 154 |
| 1 | 0,1 | - | - | 0 | - | 74 | 4,0 | -0 | -0,3 | 74 | -0 | 155 |
| 1 | 0,0 | 0 | 17,2 | 1 | 0 | 137 | 4,1 | 0 | 0,0 | 137 | 0 | 156 |
| 11 | 0,8 | 0 | 2,5 | 0 | - | 37 | 2,8 | -2 | -4,1 | 37 | -2 | 164 |
| 4 | 0,7 | - | - | 2 | - | 24 | 3,9 | - | - | 24 | - | 166 |
| 15 | 0,4 | - | - | 4 | - | 151 | 3,7 | 5 | 3,3 | 151 | 5 | 167 |
| 29 | 0,3 | 2 | 6,8 | 10 | - | 685 | 6,9 | 1 | 0,2 | 628 | 1 | 175 |
| 2 | 0,2 | - | - | 0 | - | 50 | 3,6 | 0 | 0,0 | 50 | 0 | 176 |
| 5 | 0,3 | - | - | 0 | - | 122 | 7,9 | 0 | 0,2 | 122 | 0 | 177 |
| 25 | 0,3 | -0 | -1,4 | 2 | -0 | 281 | 3,8 | 1 | 0,2 | 280 | 1 | 179 |
| 2 | 0,1 | - | - | 0 | - | 96 | 4,6 | - | - | 72 | - | 180 |
| 1 | 0,1 | - | - | 0 | - | 101 | 4,7 | - | - | 75 | - | 184 |
| 2 | 0,1 | - | - | 0 | - | 117 | 6,7 | - | - | 100 | - | 188 |
| 15 | 0,3 | -0 | -1,0 | 2 | 0 | 352 | 6,7 | 0 | 0,0 | 279 | 0 | 190 |
| 6 | 0,1 | 1 | 19,4 | 1 | 0 | 158 | 2,8 | 4 | 2,6 | 157 | 4 | 197 |
| 7 | 0,4 | - | - | 0 | - | 64 | 3,6 | 0 | 0,1 | 58 | 0 | 198 |
| 19 | 0,3 | 0 | 0,3 | 8 | 0 | 371 | 5,4 | -0 | -0,1 | 340 | -0 | 199 |
| 4 | 0,0 | - | - | 1 | - | 383 | 2,1 | -6 | -1,6 | 375 | -6 | 444 |
| 338 | 0,3 | 2 | 0,5 | 108 | 1 | 5669 | 4,5 | 9 | 0,2 | 5294 | 13 | |

| | | | | | | | | | | | |
|----|-----|---|-----|----|---|-----|-----|----|------|-----|----|
| 29 | 0,2 | - | - | 7 | - | 452 | 3,6 | 2 | 0,5 | 452 | 2 |
| 18 | 0,4 | - | - | 4 | - | 165 | 3,7 | 5 | 3,1 | 165 | 5 |
| 11 | 0,3 | - | - | 5 | - | 140 | 4,1 | -0 | -0,2 | 140 | -0 |
| 25 | 0,2 | 0 | 1,0 | 10 | 0 | 698 | 4,9 | -0 | -0,0 | 649 | -0 |
| 19 | 0,2 | - | - | 7 | - | 664 | 5,7 | 0 | 0,0 | 571 | 1 |
| 16 | 0,2 | 0 | 0,1 | 2 | 0 | 354 | 5,3 | 0 | 0,0 | 354 | 0 |

| Gde. Schl. Nr. | VGem. Schl. Nr. | Gebiet | Landwirtschaftsfläche | | | | | | | | Waldfläche | | | |
|----------------------|-----------------------|--------|-----------------------|-------------------------|--|----|----------|--|--------|--|------------|-------------------------|--|----|
| | | | insgesamt | | | | darunter | | | | insgesamt | | | |
| | | | | | | | Moor | | Heide | | | | | |
| | | | Fläche | Anteil von Sp. 49 | Veränderung 2010 gegenüber 2009 | | Fläche | Veränderung 2010 gegenüber 2009 | Fläche | Veränderung 2010 gegenüber 2009 | Fläche | Anteil von Sp. 49 | Veränderung 2010 gegenüber 2009 | |
| | | | ha | % | ha | % | ha | | | | ha | % | ha | % |
| | | | 27 | 28 | 29 | 30 | 31 | 32 | 33 | 34 | 35 | 36 | 37 | 38 |

471 Noch Lkr. Bamberg

Dar. Verwaltungsgemeinschaft(en)

| | | | | | | | | | | | | | |
|-----|------------------|------|------|-----|------|---|---|----|---|------|------|----|------|
| 401 | Baunach | 2945 | 45,1 | -9 | -0,3 | 4 | - | 0 | - | 2873 | 43,9 | 2 | 0,1 |
| 403 | Steinfeld | 5847 | 55,1 | -10 | -0,2 | 1 | - | 16 | - | 3896 | 36,7 | 2 | 0,0 |
| 406 | Stegaurach | 2209 | 55,0 | -4 | -0,2 | - | - | - | - | 1272 | 31,7 | -0 | -0,0 |
| 407 | Ebrach | 2635 | 39,4 | -15 | -0,6 | 4 | - | 1 | - | 3552 | 53,1 | 1 | 0,0 |
| 408 | Burgebrach | 6041 | 53,7 | -1 | -0,0 | 2 | - | 1 | - | 4008 | 35,6 | -1 | -0,0 |
| 445 | Lisberg | 975 | 58,4 | -5 | -0,5 | 1 | - | - | - | 449 | 26,9 | 1 | 0,3 |

472 Lkr. Bayreuth

| | | | | | | | | | | | | | |
|-----|------------------------------|-------|------|------|------|---|---|----|---|-------|------|------|------|
| 111 | Ahorntal | 2370 | 56,8 | -13 | -0,6 | 1 | - | - | - | 1511 | 36,2 | 5 | 0,4 |
| 115 | 412 Aufseß | 1539 | 52,3 | -3 | -0,2 | - | - | - | - | 1213 | 41,2 | 2 | 0,2 |
| 116 | Bad Berneck/Ficht., St | 1752 | 52,2 | -17 | -1,0 | - | - | - | - | 1052 | 31,4 | 7 | 0,7 |
| 118 | 417 Betzenstein, St | 2336 | 45,1 | -5 | -0,2 | - | - | 1 | - | 2417 | 46,6 | 0 | 0,0 |
| 119 | Bindlach | 2215 | 58,9 | -6 | -0,2 | - | - | 0 | - | 831 | 22,1 | 3 | 0,3 |
| 121 | Bischofsgrün | 477 | 56,9 | -2 | -0,4 | - | - | - | - | 215 | 25,6 | 1 | 0,2 |
| 127 | 416 Creußen, St | 3044 | 50,3 | -0 | -0,0 | 0 | - | 0 | - | 2298 | 38,0 | 0 | 0,0 |
| 131 | Eckersdorf | 2222 | 61,4 | -3 | -0,1 | - | - | - | - | 1005 | 27,8 | 1 | 0,1 |
| 133 | 415 Emtmannsberg | 1288 | 57,7 | -1 | -0,1 | - | - | - | - | 798 | 35,7 | 1 | 0,1 |
| 138 | Fichtelberg | 225 | 43,7 | -3 | -1,4 | - | - | 0 | - | 119 | 23,1 | -0 | -0,4 |
| 139 | Gefrees, St | 2998 | 59,6 | -10 | -0,3 | - | - | 0 | - | 1499 | 29,8 | 1 | 0,1 |
| 140 | 414 Gesees | 690 | 69,7 | -1 | -0,1 | - | - | - | - | 152 | 15,3 | -1 | -0,4 |
| 141 | 413 Glashütten | 209 | 59,3 | -2 | -0,8 | - | - | - | - | 65 | 18,3 | 0 | 0,2 |
| 143 | Goldkronach, St | 1587 | 68,3 | -3 | -0,2 | - | - | - | - | 382 | 16,4 | 0 | 0,1 |
| 146 | 416 Haag | 653 | 49,0 | -0 | -0,1 | 1 | - | 0 | - | 474 | 35,6 | 0 | 0,0 |
| 150 | Heinersreuth | 773 | 52,8 | -4 | -0,5 | - | - | - | - | 445 | 30,4 | 0 | 0,0 |
| 154 | 412 Hollfeld, St | 3914 | 48,5 | -10 | -0,3 | - | - | - | - | 3439 | 42,6 | 5 | 0,1 |
| 155 | 414 Hummeltal | 1166 | 63,4 | -4 | -0,3 | - | - | - | - | 484 | 26,3 | 1 | 0,3 |
| 156 | 415 Kirchenpingarten | 1504 | 44,8 | -1 | -0,1 | - | - | - | - | 1593 | 47,5 | 1 | 0,1 |
| 164 | Mehlmeisel | 398 | 30,1 | -8 | -2,1 | 1 | - | - | - | 781 | 59,0 | 2 | 0,3 |
| 166 | 414 Mistelbach | 420 | 68,5 | - | - | - | - | - | - | 84 | 13,7 | - | - |
| 167 | 413 Mistelgau | 2556 | 63,1 | -7 | -0,3 | - | - | - | - | 1111 | 27,4 | 107 | 10,6 |
| 175 | Pegnitz, St | 4684 | 46,8 | -6 | -0,1 | - | - | 8 | - | 3890 | 38,9 | 1 | 0,0 |
| 176 | 412 Plankenfels | 791 | 56,5 | -1 | -0,1 | - | - | - | - | 489 | 34,9 | 0 | 0,0 |
| 177 | 417 Plech, M | 755 | 49,3 | -4 | -0,6 | 0 | - | - | - | 567 | 37,1 | 0 | 0,1 |
| 179 | Pottenstein, St | 3440 | 46,9 | -13 | -0,4 | - | - | 0 | - | 3246 | 44,3 | 2 | 0,1 |
| 180 | 416 Prebitz | 1300 | 61,9 | -0 | -0,0 | - | - | 1 | - | 604 | 28,8 | -0 | -0,0 |
| 184 | 416 Schnabelwaid, M | 780 | 36,6 | -0 | -0,0 | 0 | - | - | - | 1166 | 54,8 | - | - |
| 188 | 415 Seybothenreuth | 1021 | 58,6 | -0 | -0,0 | - | - | - | - | 527 | 30,2 | 0 | 0,0 |
| 190 | Speichersdorf | 3311 | 62,6 | -3 | -0,1 | - | - | - | - | 1235 | 23,3 | 1 | 0,1 |
| 197 | Waischenfeld, St | 3068 | 53,6 | -12 | -0,4 | 0 | - | - | - | 2249 | 39,3 | 154 | 7,4 |
| 198 | Warmensteinach | 349 | 19,9 | -1 | -0,2 | - | - | 1 | - | 1200 | 68,4 | 0 | 0,0 |
| 199 | 415 Weidenberg, M | 3230 | 46,9 | -9 | -0,3 | - | - | - | - | 2773 | 40,2 | 2 | 0,1 |
| 444 | Gemeindefreie Gebiete | 83 | 0,5 | -2 | -2,7 | - | - | 0 | - | 17575 | 97,2 | -257 | -1,4 |
| | Insgesamt | 57149 | 44,9 | -156 | -0,3 | 3 | - | 13 | - | 57486 | 45,1 | 40 | 0,1 |

Dar. Verwaltungsgemeinschaft(en)

| | | | | | | | | | | | | | |
|-----|-------------------|------|------|-----|------|---|---|---|---|------|------|-----|------|
| 412 | Hollfeld | 6244 | 50,3 | -14 | -0,2 | - | - | - | - | 5142 | 41,4 | 7 | 0,1 |
| 413 | Mistelgau | 2765 | 62,8 | -8 | -0,3 | - | - | - | - | 1175 | 26,7 | 107 | 10,0 |
| 414 | Mistelbach | 2276 | 66,1 | -4 | -0,2 | - | - | - | - | 720 | 20,9 | 1 | 0,1 |
| 415 | Weidenberg | 7042 | 49,5 | -12 | -0,2 | - | - | - | - | 5691 | 40,0 | 3 | 0,1 |
| 416 | Creußen | 5776 | 49,8 | -1 | -0,0 | 1 | - | 1 | - | 4542 | 39,1 | 0 | 0,0 |
| 417 | Betzenstein | 3091 | 46,0 | -10 | -0,3 | 0 | - | 1 | - | 2984 | 44,4 | 1 | 0,0 |

| Wasserfläche | | | | Flächen anderer Nutzung | | | | | | Gebiets- fläche | hiervon Siedlungs- und Verkehrsfläche | | | | Gde. Schl. Nr. |
|--------------|-------------------------|--|----|-------------------------|-------------------------|--|----|-----------------|--|--------------------|--|-------------------------|--|----|----------------------|
| insgesamt | | | | insgesamt | | | | darunter Unland | | | | | | | |
| Fläche | Anteil von Sp. 49 | Veränderung 2010 gegenüber 2009 | | Fläche | Anteil von Sp. 49 | Veränderung 2010 gegenüber 2009 | | Fläche | Verän- derung 2010 gegenüber 2009 | | Fläche | Anteil von Sp. 49 | Veränderung 2010 gegenüber 2009 | | |
| ha | % | ha | % | ha | % | ha | % | ha | | | % | ha | % | | |
| 39 | 40 | 41 | 42 | 43 | 44 | 45 | 46 | 47 | 48 | 49 | 50 | 51 | 52 | 53 | |

| | | | | | | | | | | | | | | |
|-----|-----|---|-----|----|-----|----|------|----|----|-------|------|------|----|-----|
| 101 | 1,5 | - | - | 15 | 0,2 | -0 | -0,7 | 12 | -0 | 6537 | 587 | 9,0 | 7 | 1,2 |
| 18 | 0,2 | - | - | 35 | 0,3 | -0 | -0,2 | 34 | -0 | 10618 | 787 | 7,4 | 8 | 1,1 |
| 35 | 0,9 | - | - | 14 | 0,3 | 0 | 0,4 | 10 | 0 | 4014 | 486 | 12,1 | 4 | 0,9 |
| 56 | 0,8 | 1 | 2,3 | 24 | 0,4 | 1 | 2,1 | 23 | 1 | 6692 | 425 | 6,3 | 11 | 2,7 |
| 148 | 1,3 | 1 | 0,8 | 45 | 0,4 | -0 | -0,3 | 42 | -0 | 11255 | 1016 | 9,0 | 1 | 0,1 |
| 25 | 1,5 | 0 | 0,0 | 6 | 0,4 | 1 | 23,3 | 6 | 1 | 1670 | 215 | 12,9 | 2 | 1,0 |

| | | | | | | | | | | | | | | | |
|-----|-----|----|------|-----|-----|----|-------|-----|----|--------|-------|------|-----|------|-----|
| 13 | 0,3 | 1 | 7,2 | 14 | 0,3 | 2 | 17,4 | 13 | 2 | 4170 | 262 | 6,3 | 5 | 1,9 | 111 |
| 7 | 0,2 | 0 | 0,1 | 10 | 0,3 | -0 | -0,5 | 9 | -0 | 2941 | 173 | 5,9 | 2 | 0,9 | 115 |
| 37 | 1,1 | 1 | 3,9 | 6 | 0,2 | -0 | -2,0 | 4 | -0 | 3356 | 433 | 12,9 | 9 | 2,2 | 116 |
| 4 | 0,1 | - | - | 22 | 0,4 | -0 | -1,0 | 22 | -0 | 5185 | 401 | 7,7 | 5 | 1,3 | 118 |
| 16 | 0,4 | 0 | 0,6 | 33 | 0,9 | 2 | 5,4 | 31 | 2 | 3760 | 648 | 17,2 | 1 | 0,2 | 119 |
| 7 | 0,9 | - | - | 2 | 0,2 | 0 | 2,3 | 1 | 0 | 839 | 137 | 16,3 | 2 | 1,2 | 121 |
| 68 | 1,1 | 0 | 0,2 | 15 | 0,3 | 0 | 0,5 | 14 | 0 | 6049 | 611 | 10,1 | -0 | -0,1 | 127 |
| 10 | 0,3 | 0 | 0,4 | 7 | 0,2 | 1 | 12,6 | 5 | 1 | 3617 | 374 | 10,3 | 1 | 0,2 | 131 |
| 11 | 0,5 | -0 | -0,1 | 3 | 0,1 | - | - | 3 | - | 2233 | 133 | 6,0 | 1 | 0,4 | 133 |
| 12 | 2,3 | 0 | 1,7 | 3 | 0,5 | 1 | 84,7 | 3 | 1 | 516 | 156 | 30,3 | 2 | 1,5 | 138 |
| 40 | 0,8 | -0 | -0,1 | 11 | 0,2 | 0 | 4,0 | 9 | 0 | 5030 | 483 | 9,6 | 8 | 1,8 | 139 |
| 6 | 0,6 | - | - | 5 | 0,5 | - | - | 2 | - | 990 | 112 | 11,3 | - | - | 140 |
| 2 | 0,7 | -0 | -3,6 | 0 | 0,0 | -0 | -37,5 | 0 | -0 | 353 | 77 | 21,8 | 2 | 2,1 | 141 |
| 18 | 0,8 | -0 | -1,6 | 3 | 0,1 | 0 | 14,0 | 1 | 0 | 2324 | 336 | 14,5 | 3 | 0,9 | 143 |
| 9 | 0,6 | - | - | 7 | 0,5 | - | - | 6 | - | 1331 | 173 | 13,0 | 0 | 0,2 | 146 |
| 18 | 1,2 | -0 | -2,0 | 12 | 0,8 | 0 | 1,4 | 4 | 0 | 1465 | 217 | 14,8 | 4 | 1,8 | 150 |
| 31 | 0,4 | -0 | -0,5 | 64 | 0,8 | 0 | 0,6 | 46 | 0 | 8066 | 604 | 7,5 | 5 | 0,9 | 154 |
| 7 | 0,4 | - | - | 5 | 0,3 | 0 | 6,3 | 5 | 0 | 1841 | 179 | 9,7 | 2 | 1,3 | 155 |
| 37 | 1,1 | -1 | -1,5 | 2 | 0,1 | 0 | 3,9 | 2 | 0 | 3355 | 218 | 6,5 | 1 | 0,4 | 156 |
| 13 | 1,0 | 0 | 1,6 | 7 | 0,5 | 2 | 49,7 | 7 | 2 | 1323 | 124 | 9,4 | 4 | 2,9 | 164 |
| 2 | 0,4 | - | - | 5 | 0,9 | - | - | 5 | - | 613 | 101 | 16,5 | -0 | -0,0 | 166 |
| 19 | 0,5 | 0 | 1,1 | 12 | 0,3 | 2 | 22,6 | 11 | 2 | 4051 | 354 | 8,7 | 9 | 2,5 | 167 |
| 53 | 0,5 | -0 | -0,4 | 79 | 0,8 | -0 | -0,1 | 71 | -0 | 10000 | 1284 | 12,8 | 6 | 0,4 | 175 |
| 10 | 0,7 | 0 | 0,7 | 5 | 0,3 | -0 | -4,2 | 4 | -0 | 1401 | 106 | 7,6 | 1 | 0,7 | 176 |
| 3 | 0,2 | 1 | 25,1 | 7 | 0,5 | 0 | 1,4 | 7 | 0 | 1530 | 197 | 12,9 | 3 | 1,7 | 177 |
| 26 | 0,4 | 0 | 0,0 | 54 | 0,7 | 1 | 1,3 | 50 | 1 | 7329 | 554 | 7,6 | 10 | 1,9 | 179 |
| 25 | 1,2 | 0 | 0,2 | 2 | 0,1 | - | - | 2 | - | 2100 | 168 | 8,0 | 0 | 0,1 | 180 |
| 26 | 1,2 | - | - | 1 | 0,0 | - | - | 0 | - | 2128 | 156 | 7,3 | 0 | 0,2 | 184 |
| 10 | 0,6 | - | - | 1 | 0,1 | - | - | 1 | - | 1744 | 185 | 10,6 | 0 | 0,0 | 188 |
| 118 | 2,2 | -0 | -0,2 | 5 | 0,1 | - | - | 5 | - | 5291 | 622 | 11,8 | 2 | 0,3 | 190 |
| 26 | 0,4 | -0 | -0,3 | 41 | 0,7 | -1 | -1,8 | 39 | -0 | 5720 | 337 | 5,9 | 13 | 3,9 | 197 |
| 10 | 0,5 | - | - | 1 | 0,1 | - | - | 1 | - | 1753 | 195 | 11,1 | 0 | 0,1 | 198 |
| 73 | 1,1 | 0 | 0,1 | 84 | 1,2 | 0 | 0,5 | 20 | 0 | 6891 | 729 | 10,6 | 7 | 1,0 | 199 |
| 25 | 0,1 | 0 | 0,6 | 8 | 0,0 | - | - | 8 | - | 18082 | 391 | 2,2 | -6 | -1,6 | 444 |
| 791 | 0,6 | 2 | 0,3 | 536 | 0,4 | 12 | 2,2 | 413 | 12 | 127376 | 11228 | 8,8 | 100 | 0,9 | |

| | | | | | | | | | | | | | | |
|-----|-----|----|------|----|-----|----|------|----|----|-------|------|------|----|-----|
| 47 | 0,4 | -0 | -0,1 | 79 | 0,6 | 0 | 0,1 | 59 | 0 | 12407 | 883 | 7,1 | 8 | 0,9 |
| 21 | 0,5 | 0 | 0,6 | 12 | 0,3 | 2 | 22,1 | 11 | 2 | 4404 | 431 | 9,8 | 10 | 2,4 |
| 15 | 0,4 | - | - | 16 | 0,5 | 0 | 1,9 | 13 | 0 | 3444 | 392 | 11,4 | 2 | 0,6 |
| 132 | 0,9 | -1 | -0,4 | 90 | 0,6 | 0 | 0,5 | 26 | 0 | 14223 | 1265 | 8,9 | 9 | 0,7 |
| 127 | 1,1 | 0 | 0,1 | 25 | 0,2 | 0 | 0,3 | 22 | 0 | 11609 | 1107 | 9,5 | 0 | 0,0 |
| 8 | 0,1 | 1 | 9,8 | 29 | 0,4 | -0 | -0,4 | 29 | -0 | 6715 | 598 | 8,9 | 8 | 1,4 |

| Gde. Schl. Nr. | VGem. Schl. Nr. | Gebiet | Gebäude- und Freifläche | | | | | | | | Betriebsfläche | | | | | |
|----------------------------------|-----------------------|------------------------------|-------------------------|-------------------------|--|------|----------|--|--------------------|--|----------------|-------------------------|--|------|----------------------------|--|
| | | | insgesamt | | | | darunter | | | | insgesamt | | | | darunter Abbau- land | |
| | | | | | | | Wohnen | | Gewerbe/ Industrie | | | | | | | |
| | | | Fläche | Anteil von Sp. 49 | Veränderung 2010 gegenüber 2009 | | Fläche | Verän- derung 2010 gegen- über 2009 | Fläche | Verän- derung 2010 gegen- über 2009 | Fläche | Anteil von Sp. 49 | Veränderung 2010 gegenüber 2009 | | Fläche | Verän- derung 2010 gegen- über 2009 |
| | | | | | | | | | | | | | | | | |
| ha | % | ha | % | ha | | | | ha | % | ha | % | ha | | | | |
| 1 | 2 | 3 | 4 | 5 | 6 | 7 | 8 | 9 | 10 | 11 | 12 | 13 | 14 | | | |
| 473 | | Lkr. Coburg | | | | | | | | | | | | | | |
| 112 | | Ahorn | 178 | 9,0 | 0 | 0,2 | 115 | 1 | 7 | -0 | 1 | 0,1 | -0 | -5,5 | - | - |
| 120 | | Dörfles-Esbach | 115 | 30,1 | 1 | 0,5 | 70 | - | 15 | - | 1 | 0,3 | - | - | - | - |
| 121 | | Ebersdorf b.Coburg | 285 | 10,8 | 1 | 0,3 | 137 | 0 | 64 | -0 | 13 | 0,5 | - | - | 6 | - |
| 132 | | Großheirath | 135 | 6,1 | 2 | 1,8 | 59 | 0 | 15 | 0 | 22 | 1,0 | 5 | 31,7 | 10 | 0 |
| 134 | 418 | Grub a.Forst | 137 | 11,5 | 1 | 0,5 | 75 | 0 | 28 | 0 | 4 | 0,3 | - | - | 0 | - |
| 138 | | Itzgrund | 130 | 3,9 | 1 | 0,4 | 60 | 1 | 8 | - | 3 | 0,1 | - | - | 0 | - |
| 141 | | Lautertal | 166 | 5,5 | 1 | 0,3 | 100 | 1 | 11 | - | 0 | 0,0 | -0 | XX | - | - |
| 144 | | Meeder | 201 | 2,7 | 5 | 2,4 | 79 | 2 | 19 | 0 | 4 | 0,1 | -0 | -5,0 | 2 | - |
| 151 | | Neustadt b.Coburg,GKSt | 568 | 9,2 | 4 | 0,8 | 290 | 2 | 103 | -0 | 35 | 0,6 | -1 | -1,6 | 25 | -0 |
| 153 | 418 | Niederfüllbach | 66 | 25,3 | 0 | 0,2 | 33 | 0 | 13 | -0 | 0 | 0,0 | - | - | - | - |
| 158 | | Bad Rodach, St | 289 | 3,7 | 7 | 2,3 | 138 | 2 | 28 | 1 | 8 | 0,1 | - | - | - | - |
| 159 | | Rödental, St | 497 | 9,9 | 4 | 0,8 | 292 | 1 | 74 | 0 | 24 | 0,5 | -2 | -7,4 | 6 | - |
| 165 | | Seßlach, St | 239 | 3,3 | 2 | 0,7 | 93 | 1 | 27 | -0 | 7 | 0,1 | - | - | 2 | - |
| 166 | | Sonnefeld | 246 | 7,1 | 2 | 0,8 | 114 | 0 | 51 | -0 | 7 | 0,2 | -0 | -2,4 | 0 | - |
| 170 | | Untersiemau | 202 | 9,8 | 2 | 0,9 | 111 | 0 | 30 | 1 | 8 | 0,4 | - | - | 5 | - |
| 174 | | Weidhausen b.Coburg | 148 | 15,4 | 1 | 0,5 | 82 | 1 | 25 | 0 | 0 | 0,0 | - | - | 0 | - |
| 175 | | Weitramsdorf | 188 | 5,6 | -2 | -1,0 | 132 | 0 | 11 | 6 | 2 | 0,1 | 0 | 21,0 | 0 | - |
| 444 | | Gemeindefreie Gebiete | - | - | - | - | - | - | - | - | - | - | - | - | - | - |
| | | Insgesamt | 3787 | 6,4 | 30 | 0,8 | 1980 | 13 | 529 | 8 | 141 | 0,2 | 3 | 1,9 | 56 | -0 |
| Dar. Verwaltungsgemeinschaft(en) | | | | | | | | | | | | | | | | |
| | 418 | Grub a.Forst | 203 | 13,9 | 1 | 0,4 | 108 | 0 | 41 | -0 | 4 | 0,3 | - | - | 0 | - |
| 474 | | Lkr. Forchheim | | | | | | | | | | | | | | |
| 119 | 426 | Dormitz | 55 | 11,9 | -0 | -0,0 | 35 | 1 | 1 | - | 8 | 1,8 | - | - | 7 | - |
| 121 | 420 | Ebermannstadt, St | 261 | 5,2 | 5 | 2,0 | 130 | 1 | 21 | 4 | 22 | 0,4 | -0 | -0,2 | 15 | - |
| 122 | 425 | Effeltrich | 86 | 7,2 | 0 | 0,5 | 51 | - | 2 | - | 3 | 0,3 | - | - | 0 | - |
| 123 | | Eggolsheim, M | 289 | 5,9 | 1 | 0,5 | 122 | 1 | 25 | -3 | 185 | 3,8 | - | - | 175 | - |
| 124 | | Egloffstein, M | 102 | 3,6 | 3 | 2,6 | 45 | 1 | 5 | 1 | 2 | 0,1 | -0 | -6,2 | 1 | - |
| 126 | | Forchheim, GKSt | 778 | 17,5 | 21 | 2,8 | 430 | 1 | 96 | 4 | 20 | 0,5 | -2 | -7,4 | 12 | - |
| 129 | | Gößweinstein, M | 193 | 3,4 | 1 | 0,6 | 83 | 0 | 3 | - | 3 | 0,1 | - | - | - | - |
| 132 | 427 | Gräfenberg, St | 195 | 5,2 | 11 | 6,2 | 82 | 3 | 16 | 2 | 60 | 1,6 | -0 | -0,5 | 57 | -1 |
| 133 | | Hallerndorf | 181 | 4,4 | 1 | 0,7 | 75 | 1 | 30 | 1 | 21 | 0,5 | - | - | 19 | - |
| 134 | | Hausen | 123 | 9,1 | -0 | -0,0 | 64 | 0 | 10 | -0 | 7 | 0,5 | - | - | 3 | - |
| 135 | | Heroldsbach | 145 | 9,3 | 1 | 0,7 | 93 | 0 | 2 | - | 2 | 0,1 | - | - | - | - |
| 137 | 426 | Hetzles | 49 | 4,2 | 1 | 1,4 | 25 | 1 | 2 | 0 | 2 | 0,1 | -0 | -3,9 | 1 | -0 |
| 138 | 427 | Hiltspoltstein, M | 91 | 3,6 | 1 | 1,2 | 41 | 1 | 5 | 0 | 2 | 0,1 | 0 | 4,4 | - | - |
| 140 | | Igendorf, M | 214 | 7,4 | 7 | 3,2 | 106 | 1 | 6 | 0 | 5 | 0,2 | 1 | 23,3 | 2 | 0 |
| 143 | 423 | Kirchehrenbach | 72 | 8,8 | 4 | 5,1 | 45 | 1 | 2 | -0 | 0 | 0,0 | - | - | - | - |
| 144 | 426 | Kleinsendelbach | 53 | 7,1 | 0 | 0,5 | 33 | 0 | 1 | - | 14 | 1,9 | - | - | 13 | - |
| 145 | 422 | Kunreuth | 48 | 4,9 | 1 | 2,1 | 27 | 1 | 2 | - | 0 | 0,0 | - | - | - | - |
| 146 | | Langensendelbach | 93 | 9,7 | 1 | 1,3 | 61 | 1 | 2 | 0 | 1 | 0,1 | - | - | - | - |
| 147 | 423 | Leutenbach | 74 | 3,8 | 1 | 1,7 | 34 | 1 | 3 | - | 1 | 0,1 | - | - | - | - |
| 154 | | Neunkirchen a.Brand, M | 282 | 10,7 | 0 | 0,1 | 158 | 1 | 17 | -0 | 4 | 0,2 | - | - | 2 | - |
| 156 | | Obertrubach | 93 | 4,4 | 2 | 2,2 | 44 | 1 | 4 | 0 | 1 | 0,1 | -0 | -0,9 | - | - |
| 158 | 422 | Pinzberg | 67 | 5,1 | 1 | 1,6 | 33 | 0 | 2 | - | 17 | 1,3 | - | - | - | - |
| 160 | 425 | Poxdorf | 47 | 9,0 | 0 | 0,3 | 26 | 0 | 3 | 0 | 0 | 0,0 | - | - | - | - |
| 161 | | Pretzfeld, M | 95 | 3,9 | 0 | 0,1 | 45 | 0 | 7 | 0 | 1 | 0,0 | - | - | 0 | - |
| 168 | 420 | Unterleinleiter | 55 | 4,4 | 0 | 0,0 | 29 | - | 2 | - | 2 | 0,2 | - | - | 0 | - |
| 171 | 423 | Weilersbach | 66 | 7,7 | 1 | 0,9 | 41 | 1 | 2 | 1 | 1 | 0,1 | - | - | - | - |
| 173 | 427 | Weißenohe | 33 | 7,0 | -0 | -0,1 | 21 | -0 | 2 | - | 0 | 0,1 | - | - | 0 | - |
| 175 | 422 | Wiesenthau | 58 | 9,0 | 0 | 0,3 | 37 | 1 | 2 | - | 1 | 0,2 | - | - | 0 | - |
| 176 | | Wiesenttal, M | 144 | 3,1 | 3 | 2,4 | 52 | 1 | 7 | 0 | 3 | 0,1 | - | - | - | - |
| | | Insgesamt | 4043 | 6,3 | 68 | 1,7 | 2066 | 20 | 281 | 10 | 389 | 0,6 | -1 | -0,3 | 308 | -1 |

| Erholungsfläche | | | | | | Verkehrsfläche | | | | | | Gde. Schl. Nr. |
|-----------------|-------------------------|--|----|-------------------------|--|----------------|-------------------------|--|----|-----------------------------------|--|----------------------|
| insgesamt | | | | darunter Grünanlagen | | insgesamt | | | | darunter Straßen, Wege, Plätze | | |
| Fläche | Anteil von Sp. 49 | Veränderung 2010 gegenüber 2009 | | Flächen | Veränderung 2010 gegenüber 2009 | Fläche | Anteil von Sp. 49 | Veränderung 2010 gegenüber 2009 | | Fläche | Veränderung 2010 gegenüber 2009 | |
| ha | % | ha | % | ha | | ha | % | ha | % | ha | | |
| 15 | 16 | 17 | 18 | 19 | 20 | 21 | 22 | 23 | 24 | 25 | 26 | |

| | | | | | | | | | | | | |
|-----|-----|----|------|-----|----|------|------|----|------|------|----|-----|
| 10 | 0,5 | -0 | -0,1 | 4 | -0 | 113 | 5,7 | 0 | 0,0 | 113 | 0 | 112 |
| 8 | 2,2 | - | - | 4 | - | 33 | 8,6 | 0 | 0,3 | 30 | 0 | 120 |
| 12 | 0,4 | - | - | 2 | - | 179 | 6,8 | 4 | 2,4 | 167 | 5 | 121 |
| 5 | 0,2 | - | - | 1 | - | 166 | 7,5 | 10 | 6,7 | 166 | 10 | 132 |
| 8 | 0,7 | 0 | 0,1 | 4 | 0 | 90 | 7,5 | 4 | 5,1 | 81 | 4 | 134 |
| 6 | 0,2 | - | - | 2 | - | 230 | 6,9 | 0 | 0,0 | 228 | 0 | 138 |
| 5 | 0,2 | 0 | 2,3 | 1 | 0 | 192 | 6,3 | 0 | 0,1 | 191 | 0 | 141 |
| 12 | 0,2 | 0 | 0,3 | 2 | 0 | 477 | 6,5 | 0 | 0,0 | 464 | 1 | 144 |
| 82 | 1,3 | -1 | -1,5 | 36 | -2 | 349 | 5,6 | 0 | 0,0 | 335 | 0 | 151 |
| 8 | 3,2 | -0 | -3,4 | 3 | -1 | 36 | 13,8 | -1 | -1,9 | 30 | 1 | 153 |
| 42 | 0,5 | 0 | 0,0 | 20 | 0 | 462 | 5,9 | -0 | -0,0 | 457 | 4 | 158 |
| 50 | 1,0 | -1 | -2,4 | 24 | -1 | 249 | 5,0 | 1 | 0,4 | 239 | 1 | 159 |
| 22 | 0,3 | -0 | -1,7 | 9 | -0 | 378 | 5,2 | 1 | 0,4 | 374 | 2 | 165 |
| 14 | 0,4 | - | - | 4 | - | 205 | 5,9 | 3 | 1,5 | 191 | -3 | 166 |
| 9 | 0,4 | - | - | 2 | - | 107 | 5,2 | 0 | 0,0 | 104 | -0 | 170 |
| 6 | 0,7 | - | - | 3 | - | 62 | 6,4 | 1 | 0,9 | 52 | 1 | 174 |
| 84 | 2,5 | - | - | 3 | - | 133 | 3,9 | 0 | 0,0 | 133 | 0 | 175 |
| - | - | - | - | - | - | 8 | 1,4 | - | - | 8 | - | 444 |
| 384 | 0,6 | -3 | -0,8 | 124 | -5 | 3467 | 5,9 | 25 | 0,7 | 3363 | 27 | |

| | | | | | | | | | | | | |
|----|-----|----|------|---|----|-----|-----|---|-----|-----|---|--|
| 17 | 1,1 | -0 | -1,7 | 6 | -1 | 126 | 8,6 | 4 | 3,0 | 111 | 5 | |
|----|-----|----|------|---|----|-----|-----|---|-----|-----|---|--|

| | | | | | | | | | | | | |
|-----|-----|----|------|----|----|------|-----|----|------|------|----|-----|
| 4 | 0,8 | - | - | 0 | - | 19 | 4,2 | - | - | 19 | - | 119 |
| 68 | 1,4 | 1 | 1,0 | 9 | 1 | 252 | 5,0 | -0 | -0,1 | 238 | -0 | 121 |
| 2 | 0,2 | - | - | 1 | - | 41 | 3,4 | 0 | 0,2 | 41 | 0 | 122 |
| 26 | 0,5 | 0 | 0,9 | 5 | 0 | 345 | 7,1 | -0 | -0,0 | 334 | -0 | 123 |
| 4 | 0,1 | 0 | 2,3 | 1 | - | 97 | 3,5 | 1 | 1,0 | 97 | 1 | 124 |
| 92 | 2,1 | 2 | 2,6 | 55 | 6 | 351 | 7,9 | 3 | 0,9 | 322 | 3 | 126 |
| 9 | 0,2 | - | - | 3 | - | 216 | 3,7 | 2 | 0,8 | 210 | 2 | 129 |
| 13 | 0,3 | -0 | -1,3 | 1 | 0 | 208 | 5,5 | 20 | 10,9 | 205 | 20 | 132 |
| 9 | 0,2 | - | - | 2 | - | 193 | 4,7 | 0 | 0,0 | 192 | 0 | 133 |
| 7 | 0,5 | - | - | 2 | - | 76 | 5,6 | -0 | -0,0 | 72 | -0 | 134 |
| 14 | 0,9 | 0 | 0,1 | 2 | 0 | 73 | 4,7 | -3 | -3,3 | 72 | 0 | 135 |
| 3 | 0,3 | - | - | 0 | - | 33 | 2,8 | 1 | 3,4 | 33 | 1 | 137 |
| 2 | 0,1 | - | - | 0 | - | 106 | 4,1 | 0 | 0,0 | 106 | 0 | 138 |
| 9 | 0,3 | - | - | 1 | - | 200 | 6,9 | 9 | 4,5 | 190 | 9 | 140 |
| 9 | 1,0 | 2 | 23,8 | 3 | 2 | 49 | 5,9 | 1 | 1,4 | 45 | 1 | 143 |
| 3 | 0,4 | - | - | 0 | - | 32 | 4,3 | - | - | 32 | - | 144 |
| 3 | 0,3 | - | - | 0 | - | 33 | 3,4 | -0 | -0,3 | 33 | -0 | 145 |
| 7 | 0,8 | - | - | 2 | - | 44 | 4,6 | 1 | 1,5 | 44 | 1 | 146 |
| 5 | 0,3 | -0 | -0,2 | 0 | -0 | 76 | 3,9 | - | - | 76 | - | 147 |
| 9 | 0,4 | - | - | 3 | - | 117 | 4,4 | 0 | 0,1 | 109 | 0 | 154 |
| 7 | 0,3 | 0 | 3,4 | 1 | 0 | 79 | 3,7 | 0 | 0,1 | 78 | 0 | 156 |
| 6 | 0,4 | - | - | 0 | - | 52 | 3,9 | - | - | 47 | - | 158 |
| 4 | 0,7 | - | - | 1 | - | 31 | 6,0 | 0 | 0,5 | 28 | 0 | 160 |
| 2 | 0,1 | - | - | 1 | - | 88 | 3,7 | 0 | 0,1 | 85 | 0 | 161 |
| 4 | 0,3 | - | - | 2 | - | 62 | 4,9 | 0 | 0,0 | 62 | 0 | 168 |
| 5 | 0,6 | - | - | 1 | - | 55 | 6,4 | - | - | 55 | - | 171 |
| 2 | 0,4 | - | - | - | - | 18 | 3,7 | - | - | 16 | - | 173 |
| 3 | 0,5 | - | - | 0 | - | 31 | 4,9 | - | - | 26 | - | 175 |
| 12 | 0,3 | 0 | 0,6 | 3 | 0 | 205 | 4,5 | -0 | -0,0 | 195 | -0 | 176 |
| 345 | 0,5 | 5 | 1,5 | 97 | 9 | 3180 | 4,9 | 35 | 1,1 | 3064 | 37 | |

| Gde. Schl. Nr. | VGem. Schl. Nr. | Gebiet | Landwirtschaftsfläche | | | | | | | | Waldfläche | | | |
|----------------------|-----------------------|----------------------------------|-----------------------|-------------------------|--|------|----------|--|--------|--|------------|-------------------------|--|------|
| | | | insgesamt | | | | darunter | | | | insgesamt | | | |
| | | | | | | | Moor | | Heide | | | | | |
| | | | Fläche | Anteil von Sp. 49 | Veränderung 2010 gegenüber 2009 | | Fläche | Veränderung 2010 gegenüber 2009 | Fläche | Veränderung 2010 gegenüber 2009 | Fläche | Anteil von Sp. 49 | Veränderung 2010 gegenüber 2009 | |
| | | | ha | % | ha | % | ha | | | | ha | % | ha | % |
| 27 | 28 | 29 | 30 | 31 | 32 | 33 | 34 | 35 | 36 | 37 | 38 | | | |
| 473 | | Lkr. Coburg | | | | | | | | | | | | |
| 112 | | Ahorn | 1036 | 52,2 | -1 | -0,1 | - | - | - | - | 618 | 31,1 | 1 | 0,2 |
| 120 | | Dörfles-Esbach | 199 | 52,1 | -1 | -0,3 | - | - | - | - | 7 | 1,7 | - | - |
| 121 | | Ebersdorf b.Coburg | 1460 | 55,4 | -6 | -0,4 | 1 | - | - | - | 660 | 25,0 | -0 | -0,0 |
| 132 | | Großheirath | 1546 | 69,4 | -12 | -0,8 | - | - | - | - | 316 | 14,2 | 0 | 0,1 |
| 134 | 418 | Grub a.Forst | 765 | 63,9 | -6 | -0,7 | 0 | - | - | - | 182 | 15,2 | -1 | -0,4 |
| 138 | | Itzgrund | 2364 | 71,5 | -1 | -0,0 | - | - | - | - | 509 | 15,4 | - | - |
| 141 | | Lautertal | 1030 | 33,9 | -1 | -0,1 | - | - | - | - | 1407 | 46,4 | 1 | 0,0 |
| 144 | | Meeder | 5318 | 72,3 | -7 | -0,1 | - | - | - | - | 1292 | 17,6 | 0 | 0,0 |
| 151 | | Neustadt b.Coburg,GKSt | 2909 | 47,0 | -3 | -0,1 | - | - | 1 | - | 2127 | 34,4 | 1 | 0,0 |
| 153 | 418 | Niederfüllbach | 127 | 49,0 | 0 | 0,0 | - | - | - | - | 15 | 5,8 | 0 | 1,1 |
| 158 | | Bad Rodach, St | 4569 | 58,8 | -6 | -0,1 | - | - | - | - | 2324 | 29,9 | -0 | -0,0 |
| 159 | | Rödental, St | 1934 | 38,7 | -3 | -0,2 | 0 | - | 1 | - | 2094 | 41,9 | -0 | -0,0 |
| 165 | | Seßlach, St | 3788 | 52,2 | -2 | -0,1 | - | - | 2 | - | 2729 | 37,6 | 1 | 0,0 |
| 166 | | Sonnefeld | 2047 | 59,0 | -4 | -0,2 | - | - | - | - | 903 | 26,0 | -4 | -0,4 |
| 170 | | Untersiemau | 1431 | 69,8 | -2 | -0,2 | - | - | - | - | 261 | 12,8 | - | - |
| 174 | | Weidhausen b.Coburg | 487 | 50,6 | -1 | -0,2 | - | - | 0 | - | 243 | 25,3 | -6 | -2,3 |
| 175 | | Weitramsdorf | 943 | 28,0 | 2 | 0,2 | 3 | - | - | - | 1980 | 58,7 | -0 | -0,0 |
| 444 | | Gemeindefreie Gebiete | 13 | 2,2 | - | - | - | - | - | - | 581 | 96,4 | - | - |
| | | Insgesamt | 31967 | 54,1 | -54 | -0,2 | 4 | - | 4 | - | 18247 | 30,9 | -8 | -0,0 |
| | | Dar. Verwaltungsgemeinschaft(en) | | | | | | | | | | | | |
| | 418 | Grub a.Forst | 892 | 61,3 | -5 | -0,6 | 0 | - | - | - | 197 | 13,5 | -1 | -0,3 |
| 474 | | Lkr. Forchheim | | | | | | | | | | | | |
| 119 | 426 | Dormitz | 344 | 75,2 | - | - | - | - | - | - | 24 | 5,2 | - | - |
| 121 | 420 | Ebermannstadt, St | 1886 | 37,7 | -5 | -0,3 | 4 | - | 3 | - | 2464 | 49,3 | - | - |
| 122 | 425 | Effeltrich | 863 | 72,4 | -1 | -0,1 | - | - | - | - | 185 | 15,5 | 1 | 0,3 |
| 123 | | Eggolsheim, M | 2207 | 45,1 | -2 | -0,1 | 5 | - | 9 | -1 | 1688 | 34,5 | 0 | 0,0 |
| 124 | | Egloffstein, M | 1300 | 46,3 | -5 | -0,4 | - | - | - | - | 1279 | 45,6 | 2 | 0,1 |
| 126 | | Forchheim, GKSt | 1334 | 30,0 | -24 | -1,7 | 0 | - | 5 | -0 | 1671 | 37,6 | -1 | -0,1 |
| 129 | | Gößweinstein, M | 2408 | 41,7 | -2 | -0,1 | - | - | - | - | 2900 | 50,3 | -1 | -0,0 |
| 132 | 427 | Gräfenberg, St | 2222 | 58,7 | -74 | -3,2 | 0 | - | 5 | -0 | 1063 | 28,1 | 53 | 5,2 |
| 133 | | Hallerndorf | 1707 | 41,3 | -1 | -0,1 | 7 | - | 0 | - | 1867 | 45,2 | -1 | -0,1 |
| 134 | | Hausen | 554 | 41,0 | - | - | - | - | 1 | - | 492 | 36,4 | 0 | 0,0 |
| 135 | | Heroldsbach | 449 | 28,8 | -1 | -0,2 | - | - | 0 | - | 838 | 53,8 | 0 | 0,0 |
| 137 | 426 | Hetzles | 749 | 63,8 | -5 | -0,7 | - | - | - | - | 333 | 28,4 | 4 | 1,1 |
| 138 | 427 | Hiltspoltstein, M | 1292 | 50,5 | -1 | -0,1 | - | - | - | - | 1050 | 41,1 | -0 | -0,0 |
| 140 | | Igensdorf, M | 1797 | 62,3 | -28 | -1,5 | 1 | - | 1 | - | 629 | 21,8 | 8 | 1,4 |
| 143 | 423 | Kirchehrenbach | 403 | 48,9 | -6 | -1,4 | - | - | - | - | 266 | 32,3 | - | - |
| 144 | 426 | Kleinsendelbach | 563 | 75,0 | -0 | -0,0 | - | - | 0 | - | 75 | 9,9 | - | - |
| 145 | 422 | Kunreuth | 663 | 67,8 | -1 | -0,1 | - | - | - | - | 228 | 23,3 | 0 | 0,0 |
| 146 | | Langensendelbach | 545 | 56,9 | -1 | -0,2 | - | - | - | - | 244 | 25,4 | -1 | -0,5 |
| 147 | 423 | Leutenbach | 1079 | 55,6 | -1 | -0,1 | - | - | 2 | - | 691 | 35,6 | -0 | -0,0 |
| 154 | | Neunkirchen a.Brand, M | 1616 | 61,2 | -0 | -0,0 | - | - | 0 | - | 593 | 22,5 | 0 | 0,0 |
| 156 | | Obertrubach | 918 | 43,4 | -2 | -0,2 | - | - | - | - | 988 | 46,7 | -0 | -0,0 |
| 158 | 422 | Pinzberg | 964 | 72,4 | -1 | -0,1 | - | - | 0 | - | 213 | 16,0 | 0 | 0,0 |
| 160 | 425 | Poxdorf | 355 | 68,8 | -1 | -0,3 | - | - | - | - | 67 | 13,0 | 1 | 1,2 |
| 161 | | Pretzfeld, M | 1221 | 50,5 | -0 | -0,0 | - | - | - | - | 979 | 40,5 | -0 | -0,0 |
| 168 | 420 | Unterleinleiter | 437 | 35,0 | -0 | -0,0 | - | - | - | - | 668 | 53,6 | 0 | 0,0 |
| 171 | 423 | Weilersbach | 440 | 51,1 | -1 | -0,1 | - | - | - | - | 268 | 31,1 | - | - |
| 173 | 427 | Weißenohe | 215 | 45,8 | - | - | - | - | - | - | 195 | 41,4 | - | - |
| 175 | 422 | Wiesenthau | 476 | 74,1 | -0 | -0,0 | - | - | - | - | 67 | 10,5 | - | - |
| 176 | | Wiesenttal, M | 2130 | 46,4 | -3 | -0,2 | - | - | 1 | - | 2055 | 44,8 | 0 | 0,0 |
| | | Insgesamt | 31136 | 48,4 | -169 | -0,5 | 16 | - | 27 | -1 | 24078 | 37,5 | 63 | 0,3 |

| Wasserfläche | | | | Flächen anderer Nutzung | | | | | | Gebiets- fläche | hiervon Siedlungs- und Verkehrsfläche | | | | Gde. Schl. Nr. |
|--------------|-------------------------|--|----|-------------------------|-------------------------|--|----|-----------------|--|--------------------|--|-------------------------|--|----|----------------------|
| insgesamt | | | | insgesamt | | | | darunter Unland | | | | | | | |
| Fläche | Anteil von Sp. 49 | Veränderung 2010 gegenüber 2009 | | Fläche | Anteil von Sp. 49 | Veränderung 2010 gegenüber 2009 | | Fläche | Verän- derung 2010 gegenüber 2009 | | Fläche | Anteil von Sp. 49 | Veränderung 2010 gegenüber 2009 | | |
| ha | % | ha | % | ha | % | ha | % | ha | | | | % | ha | % | |
| 39 | 40 | 41 | 42 | 43 | 44 | 45 | 46 | 47 | 48 | 49 | 50 | 51 | 52 | 53 | |

| | | | | | | | | | | | | | | | |
|-----|-----|----|------|-----|-----|----|-------|-----|----|-------|------|------|----|------|-----|
| 20 | 1,0 | - | - | 8 | 0,4 | - | - | 7 | - | 1983 | 303 | 15,3 | 0 | 0,1 | 112 |
| 12 | 3,1 | - | - | 7 | 1,9 | - | - | 6 | - | 383 | 159 | 41,6 | 1 | 0,4 | 120 |
| 20 | 0,8 | -0 | -0,4 | 7 | 0,2 | 1 | 11,5 | 5 | 1 | 2636 | 485 | 18,4 | 5 | 1,1 | 121 |
| 31 | 1,4 | -0 | -0,9 | 6 | 0,3 | -6 | -49,6 | 5 | -6 | 2226 | 319 | 14,3 | 18 | 5,9 | 132 |
| 8 | 0,7 | - | - | 3 | 0,3 | 1 | 55,5 | 3 | 1 | 1198 | 239 | 20,0 | 5 | 2,2 | 134 |
| 56 | 1,7 | - | - | 11 | 0,3 | - | - | 10 | - | 3308 | 370 | 11,2 | 1 | 0,2 | 138 |
| 21 | 0,7 | 0 | 0,4 | 214 | 7,1 | -0 | -0,1 | 214 | -0 | 3035 | 364 | 12,0 | 1 | 0,1 | 141 |
| 48 | 0,7 | -0 | -0,0 | 7 | 0,1 | 2 | 49,6 | 6 | 2 | 7359 | 693 | 9,4 | 5 | 0,7 | 144 |
| 89 | 1,4 | -0 | -0,1 | 31 | 0,5 | 0 | 0,1 | 27 | 0 | 6190 | 1014 | 16,4 | 3 | 0,3 | 151 |
| 5 | 1,8 | - | - | 3 | 1,0 | 1 | 36,8 | 2 | 1 | 259 | 110 | 42,5 | -1 | -0,8 | 153 |
| 54 | 0,7 | - | - | 17 | 0,2 | 0 | 1,0 | 13 | 0 | 7765 | 805 | 10,4 | 7 | 0,8 | 158 |
| 101 | 2,0 | - | - | 49 | 1,0 | 2 | 3,4 | 44 | 2 | 4998 | 818 | 16,4 | 2 | 0,2 | 159 |
| 68 | 0,9 | - | - | 23 | 0,3 | -1 | -5,6 | 21 | -1 | 7253 | 646 | 8,9 | 2 | 0,3 | 165 |
| 28 | 0,8 | - | - | 18 | 0,5 | 3 | 20,5 | 15 | 3 | 3469 | 475 | 13,7 | 5 | 1,0 | 166 |
| 21 | 1,0 | - | - | 10 | 0,5 | 1 | 6,3 | 9 | 1 | 2049 | 322 | 15,7 | 2 | 0,6 | 170 |
| 7 | 0,7 | 0 | 0,3 | 9 | 0,9 | 5 | XX | 7 | 5 | 961 | 218 | 22,6 | 1 | 0,6 | 174 |
| 34 | 1,0 | - | - | 7 | 0,2 | 0 | 0,5 | 6 | 0 | 3372 | 408 | 12,1 | -1 | -0,3 | 175 |
| 0 | 0,0 | - | - | - | - | - | - | - | - | 603 | 8 | 1,4 | - | - | 444 |
| 622 | 1,1 | -0 | -0,1 | 432 | 0,7 | 8 | 1,8 | 399 | 8 | 59046 | 7755 | 13,1 | 54 | 0,7 | |

| | | | | | | | | | | | | | | | |
|----|-----|---|---|---|-----|---|------|---|---|------|-----|------|---|-----|--|
| 13 | 0,9 | - | - | 6 | 0,4 | 2 | 46,6 | 5 | 2 | 1456 | 349 | 24,0 | 4 | 1,2 | |
|----|-----|---|---|---|-----|---|------|---|---|------|-----|------|---|-----|--|

| | | | | | | | | | | | | | | | |
|-----|-----|----|------|-----|-----|-----|-------|-----|-----|-------|------|------|-----|------|-----|
| 3 | 0,7 | - | - | 1 | 0,2 | - | - | 0 | - | 457 | 80 | 17,4 | -0 | -0,0 | 119 |
| 26 | 0,5 | - | - | 17 | 0,3 | - | - | 15 | - | 4996 | 590 | 11,8 | 5 | 0,9 | 121 |
| 9 | 0,8 | - | - | 1 | 0,1 | - | - | 1 | - | 1192 | 133 | 11,2 | 1 | 0,4 | 122 |
| 113 | 2,3 | -1 | -0,8 | 39 | 0,8 | 2 | 4,9 | 38 | 2 | 4892 | 671 | 13,7 | 2 | 0,2 | 123 |
| 8 | 0,3 | - | - | 13 | 0,4 | 0 | 0,4 | 11 | 0 | 2804 | 205 | 7,3 | 4 | 1,7 | 124 |
| 159 | 3,6 | -0 | -0,3 | 38 | 0,8 | 0 | 0,4 | 27 | 0 | 4443 | 1239 | 27,9 | 25 | 2,1 | 126 |
| 18 | 0,3 | - | - | 22 | 0,4 | -0 | -0,5 | 20 | -0 | 5769 | 422 | 7,3 | 3 | 0,7 | 129 |
| 8 | 0,2 | 1 | 7,3 | 17 | 0,5 | -13 | -43,1 | 12 | -17 | 3787 | 420 | 11,1 | 32 | 8,3 | 132 |
| 148 | 3,6 | 1 | 0,4 | 8 | 0,2 | 0 | 5,1 | 7 | 0 | 4133 | 385 | 9,3 | 1 | 0,3 | 133 |
| 88 | 6,5 | 0 | 0,0 | 6 | 0,4 | - | - | 5 | - | 1352 | 210 | 15,5 | -0 | -0,0 | 134 |
| 34 | 2,2 | 0 | 0,0 | 5 | 0,3 | 3 | XX | 4 | 3 | 1560 | 234 | 15,0 | -2 | -0,6 | 135 |
| 4 | 0,3 | - | - | 2 | 0,2 | - | - | 2 | - | 1175 | 86 | 7,3 | 2 | 2,1 | 137 |
| 2 | 0,1 | - | - | 12 | 0,5 | - | - | 11 | - | 2556 | 202 | 7,9 | 1 | 0,6 | 138 |
| 24 | 0,8 | 2 | 8,4 | 5 | 0,2 | 1 | 27,0 | 4 | 1 | 2882 | 427 | 14,8 | 16 | 3,9 | 140 |
| 16 | 1,9 | - | - | 9 | 1,1 | - | - | 9 | - | 824 | 130 | 15,8 | 6 | 4,7 | 143 |
| 9 | 1,2 | - | - | 2 | 0,2 | - | - | 2 | - | 750 | 89 | 11,9 | 0 | 0,3 | 144 |
| 2 | 0,2 | - | - | 0 | 0,0 | - | - | 0 | - | 978 | 85 | 8,7 | 1 | 1,0 | 145 |
| 21 | 2,2 | - | - | 3 | 0,3 | - | - | 1 | - | 958 | 147 | 15,4 | 2 | 1,3 | 146 |
| 7 | 0,4 | 0 | 0,9 | 5 | 0,3 | 0 | 3,3 | 5 | - | 1939 | 158 | 8,2 | 1 | 0,8 | 147 |
| 9 | 0,3 | - | - | 10 | 0,4 | - | - | 6 | - | 2640 | 412 | 15,6 | 0 | 0,1 | 154 |
| 4 | 0,2 | - | - | 24 | 1,1 | 0 | 1,3 | 24 | 0 | 2114 | 181 | 8,5 | 2 | 1,3 | 156 |
| 10 | 0,8 | - | - | 2 | 0,2 | - | - | 1 | - | 1332 | 143 | 10,7 | 1 | 0,7 | 158 |
| 9 | 1,8 | - | - | 3 | 0,6 | - | - | 3 | - | 517 | 82 | 15,9 | 0 | 0,4 | 160 |
| 22 | 0,9 | 0 | 0,8 | 11 | 0,4 | -0 | -0,1 | 8 | - | 2419 | 188 | 7,8 | 0 | 0,1 | 161 |
| 6 | 0,5 | - | - | 13 | 1,0 | - | - | 13 | - | 1247 | 123 | 9,9 | 0 | 0,0 | 168 |
| 9 | 1,1 | - | - | 16 | 1,8 | - | - | 15 | - | 861 | 129 | 14,9 | 1 | 0,5 | 171 |
| 3 | 0,6 | - | - | 5 | 1,0 | - | - | 5 | - | 470 | 53 | 11,2 | -0 | -0,0 | 173 |
| 2 | 0,4 | - | - | 3 | 0,5 | - | - | 3 | - | 641 | 94 | 14,6 | 0 | 0,2 | 175 |
| 29 | 0,6 | - | - | 13 | 0,3 | -0 | -0,8 | 12 | -0 | 4590 | 364 | 7,9 | 3 | 0,9 | 176 |
| 803 | 1,2 | 2 | 0,2 | 305 | 0,5 | -7 | -2,2 | 263 | -11 | 64279 | 7684 | 12,0 | 108 | 1,4 | |

| Gde. Schl. Nr. | VGem. Schl. Nr. | Gebiet | Gebäude- und Freifläche | | | | | | | | Betriebsfläche | | | | | |
|----------------------|-----------------------|--------|-------------------------|-------------------------|--|---|----------|--|--------------------|--|----------------|-------------------------|--|----|----------------------------|--|
| | | | insgesamt | | | | darunter | | | | insgesamt | | | | darunter Abbau- land | |
| | | | | | | | Wohnen | | Gewerbe/ Industrie | | | | | | | |
| | | | Fläche | Anteil von Sp. 49 | Veränderung 2010 gegenüber 2009 | | Fläche | Verän- derung 2010 gegen- über 2009 | Fläche | Verän- derung 2010 gegen- über 2009 | Fläche | Anteil von Sp. 49 | Veränderung 2010 gegenüber 2009 | | Fläche | Verän- derung 2010 gegen- über 2009 |
| | | | ha | % | ha | % | ha | | | | ha | % | ha | % | ha | |
| | | | 1 | 2 | 3 | 4 | 5 | 6 | 7 | 8 | 9 | 10 | 11 | 12 | 13 | 14 |

474 Noch Lkr. Forchheim

Dar. Verwaltungsgemeinschaft(en)

| | | | | | | | | | | | | | | | |
|-----|----------------------|-----|-----|----|-----|-----|---|----|---|----|-----|----|------|----|----|
| 420 | Ebermannstadt | 316 | 5,1 | 5 | 1,6 | 158 | 1 | 23 | 4 | 24 | 0,4 | -0 | -0,2 | 16 | - |
| 422 | Gosberg | 173 | 5,9 | 2 | 1,3 | 96 | 2 | 6 | - | 19 | 0,6 | - | - | 0 | - |
| 423 | Kirchehrenbach | 213 | 5,9 | 5 | 2,6 | 120 | 3 | 7 | 1 | 3 | 0,1 | - | - | - | - |
| 425 | Effeltrich | 133 | 7,8 | 1 | 0,4 | 77 | 0 | 5 | 0 | 4 | 0,2 | - | - | 0 | - |
| 426 | Dormitz | 156 | 6,6 | 1 | 0,6 | 92 | 1 | 4 | 0 | 24 | 1,0 | -0 | -0,3 | 21 | -0 |
| 427 | Gräfenberg | 320 | 4,7 | 12 | 4,1 | 144 | 3 | 23 | 2 | 62 | 0,9 | -0 | -0,3 | 58 | -1 |

475 Lkr. Hof

| | | | | | | | | | | | | | | | |
|-----|---------------------------------|------|------|----|------|------|----|-----|----|-----|-----|----|------|-----|----|
| 112 | Bad Steben, M | 169 | 6,5 | -0 | -0,0 | 88 | -0 | 8 | 0 | 3 | 0,1 | - | - | 1 | - |
| 113 | Berg | 144 | 3,7 | 1 | 1,0 | 59 | 1 | 17 | - | 34 | 0,9 | -1 | -2,3 | 29 | -1 |
| 120 | Döhlau | 176 | 11,5 | 0 | 0,3 | 109 | 1 | 15 | 0 | 15 | 1,0 | - | - | 9 | - |
| 123 | 430 Feilitzsch | 127 | 4,2 | 2 | 1,6 | 64 | 1 | 6 | 0 | 14 | 0,5 | - | - | 9 | - |
| 127 | 430 Gattendorf | 73 | 3,3 | 0 | 0,2 | 28 | 0 | 21 | -0 | 2 | 0,1 | 0 | 10,2 | 1 | - |
| 128 | Geroldsgrün | 134 | 8,6 | 0 | 0,0 | 85 | 1 | 8 | - | 1 | 0,0 | - | - | - | - |
| 136 | Helmbrechts, St | 412 | 7,0 | 3 | 0,6 | 208 | 1 | 55 | 1 | 15 | 0,3 | - | - | 1 | - |
| 137 | 428 Issigau | 58 | 3,1 | 0 | 0,1 | 30 | -0 | 3 | - | 1 | 0,1 | - | - | 0 | - |
| 141 | Köditz | 140 | 4,4 | 1 | 0,7 | 67 | 1 | 11 | - | 31 | 1,0 | - | - | 25 | - |
| 142 | Konradsreuth | 190 | 4,4 | 4 | 2,3 | 77 | -0 | 36 | 1 | 1 | 0,0 | - | - | 0 | - |
| 145 | 431 Leupoldsgrün | 63 | 6,2 | 0 | 0,2 | 37 | 0 | 6 | - | 1 | 0,1 | - | - | 0 | - |
| 146 | 428 Lichtenberg, St | 55 | 5,8 | -0 | -0,0 | 33 | - | 4 | - | 18 | 1,9 | - | - | 16 | - |
| 154 | Münchberg, St | 479 | 7,0 | 33 | 7,4 | 203 | 1 | 56 | -1 | 15 | 0,2 | - | - | 1 | - |
| 156 | Naila, St | 337 | 9,1 | 1 | 0,4 | 168 | 0 | 46 | 0 | 23 | 0,6 | 0 | 0,1 | 12 | -1 |
| 158 | Oberkotzau, M | 213 | 9,9 | -3 | -1,4 | 128 | -0 | 32 | -4 | 5 | 0,3 | - | - | 3 | - |
| 161 | Regnitzlosau | 152 | 3,8 | 0 | 0,1 | 71 | 0 | 7 | - | 43 | 1,1 | -0 | -0,0 | 37 | - |
| 162 | Rehau, St | 390 | 4,9 | 3 | 0,8 | 193 | 2 | 63 | 0 | 40 | 0,5 | -0 | -0,9 | 22 | - |
| 165 | 431 Schauenstein, St | 97 | 3,6 | 2 | 1,6 | 49 | 1 | 10 | -0 | 1 | 0,0 | - | - | 0 | - |
| 168 | Schwarzenbach/Saale, St | 350 | 5,9 | 3 | 0,9 | 157 | 2 | 56 | 2 | 11 | 0,2 | - | - | 2 | - |
| 169 | Schwarzenbach/Wald, St | 214 | 5,8 | 1 | 0,3 | 117 | 0 | 26 | -0 | 11 | 0,3 | - | - | 6 | - |
| 171 | Selbitz, St | 206 | 7,4 | -1 | -0,4 | 99 | 0 | 27 | -0 | 2 | 0,1 | - | - | 0 | - |
| 174 | 432 Sparneck, M | 92 | 5,6 | 1 | 0,6 | 51 | 1 | 13 | 0 | 1 | 0,1 | - | - | 0 | - |
| 175 | Stammbach, M | 142 | 4,1 | 1 | 0,9 | 68 | 1 | 14 | -2 | 5 | 0,1 | 0 | 2,6 | - | - |
| 181 | 430 Töpen | 76 | 3,6 | 3 | 3,9 | 27 | 0 | 7 | - | 3 | 0,1 | - | - | - | - |
| 182 | 430 Trogen | 52 | 4,2 | 0 | 0,3 | 35 | 0 | 1 | - | 0 | 0,0 | - | - | - | - |
| 184 | 432 Weißdorf | 72 | 3,3 | 0 | 0,1 | 32 | - | 6 | 0 | 0 | 0,0 | - | - | - | - |
| 189 | Zell im Fichtelgebirge, M | 107 | 3,4 | 0 | 0,2 | 53 | 0 | 7 | - | 3 | 0,1 | - | - | 1 | - |
| 444 | Gemeindefreie Gebiete | 3 | 0,1 | - | - | - | - | - | - | 0 | 0,0 | - | - | - | - |
| | Insgesamt | 4719 | 5,3 | 56 | 1,2 | 2332 | 12 | 562 | -3 | 302 | 0,3 | -1 | -0,3 | 178 | -2 |

Dar. Verwaltungsgemeinschaft(en)

| | | | | | | | | | | | | | | | |
|-----|--------------------|-----|-----|---|-----|-----|----|----|----|----|-----|---|-----|----|---|
| 428 | Lichtenberg | 113 | 4,0 | 0 | 0,0 | 63 | -0 | 8 | - | 19 | 0,7 | - | - | 17 | - |
| 430 | Feilitzsch | 327 | 3,8 | 5 | 1,6 | 153 | 1 | 35 | 0 | 19 | 0,2 | 0 | 0,9 | 10 | - |
| 431 | Schauenstein | 160 | 4,3 | 2 | 1,0 | 85 | 1 | 16 | -0 | 1 | 0,0 | - | - | 0 | - |
| 432 | Sparneck | 164 | 4,3 | 1 | 0,4 | 82 | 1 | 19 | 0 | 2 | 0,0 | - | - | 0 | - |

476 Lkr. Kronach

| | | | | | | | | | | | | | | | |
|-----|-------------------------|-----|------|----|------|-----|---|----|----|----|-----|----|------|----|---|
| 145 | Kronach, St | 684 | 10,2 | 9 | 1,3 | 368 | 6 | 96 | 0 | 22 | 0,3 | -0 | -0,3 | 12 | - |
| 146 | Küps, M | 303 | 8,5 | -0 | -0,1 | 181 | 1 | 30 | 0 | 7 | 0,2 | -0 | -0,6 | - | - |
| 152 | Ludwigsstadt, St | 147 | 2,5 | 0 | 0,2 | 84 | 0 | 13 | - | 28 | 0,5 | - | - | 24 | - |
| 154 | 434 Mitwitz, M | 140 | 4,2 | 2 | 1,5 | 60 | 1 | 24 | -0 | 27 | 0,8 | - | - | 24 | - |
| 159 | Nordhalben, M | 89 | 4,0 | 0 | 0,1 | 49 | 0 | 17 | - | 5 | 0,2 | - | - | 1 | - |
| 164 | Pressig, M | 174 | 3,3 | 2 | 0,9 | 99 | 1 | 18 | 1 | 27 | 0,5 | -1 | -2,0 | 24 | - |
| 166 | 433 Reichenbach | 27 | 3,2 | 0 | 0,5 | 17 | - | 2 | - | 0 | 0,0 | - | - | - | - |
| 171 | 434 Schneckenlohe | 52 | 5,6 | 1 | 1,5 | 29 | 0 | 7 | - | 0 | 0,0 | - | - | 0 | - |
| 175 | Steinbach a.Wald | 152 | 4,2 | 1 | 0,6 | 78 | 1 | 31 | 0 | 9 | 0,2 | - | - | 0 | - |
| 177 | Steinwiesen, M | 134 | 2,4 | 0 | 0,2 | 78 | 0 | 11 | 0 | 9 | 0,2 | - | - | - | - |
| 178 | Stockheim | 223 | 8,8 | 1 | 0,6 | 135 | 2 | 24 | - | 5 | 0,2 | - | - | - | - |

| Erholungsfläche | | | | | | Verkehrsfläche | | | | | | Gde. Schl. Nr. |
|-----------------|-------------------------|--|----|-------------------------|--|----------------|-------------------------|--|----|-----------------------------------|--|----------------------|
| insgesamt | | | | darunter Grünanlagen | | insgesamt | | | | darunter Straßen, Wege, Plätze | | |
| Fläche | Anteil von Sp. 49 | Veränderung 2010 gegenüber 2009 | | Flächen | Veränderung 2010 gegenüber 2009 | Fläche | Anteil von Sp. 49 | Veränderung 2010 gegenüber 2009 | | Fläche | Veränderung 2010 gegenüber 2009 | |
| ha | % | ha | % | ha | | ha | % | ha | % | ha | | |
| 15 | 16 | 17 | 18 | 19 | 20 | 21 | 22 | 23 | 24 | 25 | 26 | |

| | | | | | | | | | | | | |
|----|-----|----|------|----|---|-----|-----|----|------|-----|----|--|
| 73 | 1,2 | 1 | 1,0 | 11 | 1 | 314 | 5,0 | -0 | -0,1 | 299 | -0 | |
| 12 | 0,4 | - | - | 1 | - | 116 | 3,9 | -0 | -0,1 | 107 | -0 | |
| 19 | 0,5 | 2 | 9,3 | 4 | 2 | 180 | 5,0 | 1 | 0,4 | 176 | 1 | |
| 6 | 0,4 | - | - | 1 | - | 72 | 4,2 | 0 | 0,3 | 69 | 0 | |
| 10 | 0,4 | - | - | 0 | - | 84 | 3,5 | 1 | 1,3 | 84 | 1 | |
| 17 | 0,3 | -0 | -1,0 | 1 | 0 | 331 | 4,9 | 20 | 6,6 | 328 | 20 | |

| | | | | | | | | | | | | |
|-----|-----|----|------|-----|----|------|-----|----|------|------|----|-----|
| 32 | 1,2 | - | - | 24 | - | 103 | 4,0 | 1 | 0,9 | 102 | 1 | 112 |
| 9 | 0,2 | -0 | -0,6 | 5 | -0 | 242 | 6,2 | 2 | 0,9 | 241 | 2 | 113 |
| 7 | 0,5 | - | - | 2 | - | 115 | 7,5 | -0 | -0,2 | 108 | -0 | 120 |
| 7 | 0,2 | - | - | 4 | - | 159 | 5,2 | 0 | 0,0 | 136 | 0 | 123 |
| 45 | 2,0 | - | - | 1 | - | 105 | 4,8 | 0 | 0,0 | 105 | 0 | 127 |
| 4 | 0,3 | - | - | 1 | - | 68 | 4,4 | 0 | 0,2 | 68 | 0 | 128 |
| 35 | 0,6 | - | - | 18 | - | 269 | 4,6 | 0 | 0,0 | 250 | 0 | 136 |
| 2 | 0,1 | - | - | 1 | - | 57 | 3,0 | - | - | 55 | - | 137 |
| 12 | 0,4 | 0 | 0,1 | 8 | 0 | 174 | 5,5 | 1 | 0,3 | 162 | 1 | 141 |
| 14 | 0,3 | 0 | 1,3 | 8 | - | 139 | 3,2 | -0 | -0,0 | 139 | -0 | 142 |
| 2 | 0,2 | - | - | 0 | - | 72 | 7,0 | - | - | 72 | - | 145 |
| 15 | 1,6 | - | - | 10 | - | 48 | 5,0 | - | - | 45 | - | 146 |
| 30 | 0,4 | - | - | 17 | - | 376 | 5,5 | 0 | 0,1 | 333 | 0 | 154 |
| 25 | 0,7 | 0 | 0,8 | 11 | 0 | 195 | 5,3 | 3 | 1,4 | 179 | 3 | 156 |
| 10 | 0,5 | 1 | 8,9 | 2 | - | 121 | 5,6 | 0 | 0,0 | 95 | 0 | 158 |
| 8 | 0,2 | - | - | 5 | - | 271 | 6,8 | - | - | 271 | - | 161 |
| 31 | 0,4 | 1 | 4,0 | 16 | 0 | 353 | 4,4 | 9 | 2,7 | 329 | 9 | 162 |
| 6 | 0,2 | - | - | 2 | - | 90 | 3,4 | -0 | -0,0 | 90 | -0 | 165 |
| 26 | 0,4 | - | - | 13 | - | 320 | 5,4 | -1 | -0,3 | 268 | -1 | 168 |
| 11 | 0,3 | - | - | 2 | - | 160 | 4,4 | 0 | 0,1 | 160 | 0 | 169 |
| 12 | 0,4 | 0 | 0,3 | 7 | 0 | 185 | 6,7 | -0 | -0,0 | 171 | -0 | 171 |
| 5 | 0,3 | - | - | 1 | - | 56 | 3,4 | - | - | 56 | - | 174 |
| 3 | 0,1 | - | - | 2 | - | 177 | 5,1 | - | - | 158 | - | 175 |
| 3 | 0,2 | 0 | 2,0 | 0 | 0 | 91 | 4,4 | 0 | 0,0 | 91 | 0 | 181 |
| 2 | 0,2 | - | - | 1 | - | 91 | 7,4 | 1 | 0,6 | 88 | 1 | 182 |
| 8 | 0,3 | 0 | 6,5 | 4 | - | 76 | 3,5 | - | - | 72 | - | 184 |
| 5 | 0,2 | - | - | 1 | - | 100 | 3,2 | - | - | 100 | - | 189 |
| 0 | 0,0 | - | - | - | - | 34 | 0,9 | - | - | 34 | - | 444 |
| 370 | 0,4 | 3 | 0,8 | 167 | 1 | 4245 | 4,8 | 16 | 0,4 | 3979 | 16 | |

| | | | | | | | | | | | | |
|----|-----|---|-----|----|---|-----|---|----|------|-----|----|--|
| 17 | 0,6 | - | - | 11 | - | 104 | 4 | - | - | 101 | - | |
| 58 | 0,7 | 0 | 0,1 | 6 | 0 | 446 | 5 | 1 | 0,1 | 420 | 1 | |
| 8 | 0,2 | - | - | 2 | - | 162 | 4 | -0 | -0,0 | 162 | -0 | |
| 13 | 0,3 | 0 | 3,9 | 5 | - | 132 | 3 | - | - | 128 | - | |

| | | | | | | | | | | | | |
|----|-----|----|------|----|----|-----|-----|----|------|-----|----|-----|
| 52 | 0,8 | -0 | -0,4 | 23 | -0 | 318 | 4,7 | -2 | -0,5 | 289 | 0 | 145 |
| 19 | 0,5 | 1 | 5,5 | 4 | -0 | 202 | 5,7 | -0 | -0,0 | 192 | -0 | 146 |
| 7 | 0,1 | - | - | 1 | - | 219 | 3,7 | 0 | 0,1 | 180 | 0 | 152 |
| 5 | 0,1 | - | - | 1 | - | 100 | 3,0 | 0 | 0,0 | 97 | 0 | 154 |
| 2 | 0,1 | -0 | -0,5 | 0 | - | 73 | 3,3 | 0 | 0,6 | 66 | 0 | 159 |
| 6 | 0,1 | -0 | -1,0 | 0 | -0 | 198 | 3,7 | - | - | 164 | 0 | 164 |
| 2 | 0,2 | - | - | 0 | - | 18 | 2,1 | - | - | 18 | - | 166 |
| 2 | 0,2 | - | - | 0 | - | 48 | 5,1 | 0 | 0,1 | 48 | 0 | 171 |
| 12 | 0,3 | - | - | 2 | - | 121 | 3,3 | 0 | 0,1 | 101 | 0 | 175 |
| 10 | 0,2 | - | - | 1 | - | 141 | 2,6 | 0 | 0,0 | 133 | 0 | 177 |
| 13 | 0,5 | - | - | 2 | - | 148 | 5,8 | -0 | -0,0 | 128 | -0 | 178 |

| Gde. Schl. Nr. | VGem. Schl. Nr. | Gebiet | Landwirtschaftsfläche | | | | | | | | Waldfläche | | | |
|----------------------|-----------------------|--------|-----------------------|-------------------------|--|----|----------|--|--------|--|------------|-------------------------|--|----|
| | | | insgesamt | | | | darunter | | | | insgesamt | | | |
| | | | | | | | Moor | | Heide | | | | | |
| | | | Fläche | Anteil von Sp. 49 | Veränderung 2010 gegenüber 2009 | | Fläche | Veränderung 2010 gegenüber 2009 | Fläche | Veränderung 2010 gegenüber 2009 | Fläche | Anteil von Sp. 49 | Veränderung 2010 gegenüber 2009 | |
| | | | ha | % | ha | % | ha | | | | ha | % | ha | % |
| | | | 27 | 28 | 29 | 30 | 31 | 32 | 33 | 34 | 35 | 36 | 37 | 38 |

474 Noch Lkr. Forchheim

Dar. Verwaltungsgemeinschaft(en)

| | | | | | | | | | | | | | |
|-----|----------------------|------|------|-----|------|---|---|---|----|------|------|----|------|
| 420 | Ebermannstadt | 2323 | 37,2 | -5 | -0,2 | 4 | - | 3 | - | 3132 | 50,2 | 0 | 0,0 |
| 422 | Gosberg | 2103 | 71,2 | -2 | -0,1 | - | - | 0 | - | 508 | 17,2 | 0 | 0,0 |
| 423 | Kirchehrenbach | 1921 | 53,0 | -8 | -0,4 | - | - | 2 | - | 1225 | 33,8 | -0 | -0,0 |
| 425 | Effeltrich | 1218 | 71,3 | -2 | -0,2 | - | - | - | - | 252 | 14,7 | 1 | 0,5 |
| 426 | Dormitz | 1656 | 69,5 | -5 | -0,3 | - | - | 0 | - | 432 | 18,1 | 4 | 0,8 |
| 427 | Gräfenberg | 3729 | 54,7 | -75 | -2,0 | 0 | - | 5 | -0 | 2307 | 33,9 | 53 | 2,3 |

475 Lkr. Hof

| | | | | | | | | | | | | | |
|-----|---------------------------------|-------|------|-----|------|----|---|----|----|-------|------|----|------|
| 112 | Bad Steben, M | 1650 | 63,8 | -1 | -0,1 | 3 | - | 1 | - | 594 | 23,0 | - | - |
| 113 | Berg | 2266 | 58,2 | -3 | -0,1 | - | - | 2 | - | 1144 | 29,4 | -0 | -0,0 |
| 120 | Döhlau | 1003 | 65,8 | -0 | -0,0 | 2 | - | 3 | - | 175 | 11,5 | - | - |
| 123 | 430 Feilitzsch | 1905 | 63,0 | -2 | -0,1 | - | - | 1 | -1 | 781 | 25,9 | -0 | -0,0 |
| 127 | 430 Gattendorf | 1388 | 62,5 | -0 | -0,0 | - | - | - | - | 592 | 26,7 | -0 | -0,0 |
| 128 | Geroldsgrün | 1031 | 66,2 | -0 | -0,0 | 0 | - | 3 | - | 308 | 19,8 | 0 | 0,0 |
| 136 | Helmbrechts, St | 3058 | 52,2 | -3 | -0,1 | 0 | - | 2 | - | 2009 | 34,3 | 0 | 0,0 |
| 137 | 428 Issigau | 916 | 49,0 | -0 | -0,0 | 1 | - | - | - | 806 | 43,1 | - | - |
| 141 | Köditz | 1807 | 57,4 | -2 | -0,1 | - | - | - | - | 860 | 27,3 | 0 | 0,0 |
| 142 | Konradsreuth | 2653 | 61,2 | -5 | -0,2 | 6 | - | - | - | 1305 | 30,1 | 1 | 0,0 |
| 145 | 431 Leupoldsgrün | 621 | 60,6 | -0 | -0,0 | - | - | - | - | 256 | 25,0 | - | - |
| 146 | 428 Lichtenberg, St | 373 | 39,4 | - | - | 0 | - | - | - | 410 | 43,4 | - | - |
| 154 | Münchberg, St | 4351 | 63,2 | -34 | -0,8 | 0 | - | 2 | - | 1530 | 22,2 | 1 | 0,0 |
| 156 | Naila, St | 1586 | 42,8 | -3 | -0,2 | - | - | 3 | - | 1485 | 40,1 | 2 | 0,1 |
| 158 | Oberkotzau, M | 1189 | 55,3 | -3 | -0,2 | 4 | - | 2 | - | 560 | 26,0 | 1 | 0,1 |
| 161 | Regnitzlosau | 2581 | 64,7 | -0 | -0,0 | 7 | - | 3 | - | 863 | 21,6 | 0 | 0,0 |
| 162 | Rehau, St | 2836 | 35,3 | -5 | -0,2 | 6 | - | 0 | - | 4290 | 53,4 | -8 | -0,2 |
| 165 | 431 Schauenstein, St | 1607 | 60,3 | -1 | -0,1 | 4 | - | 0 | - | 823 | 30,9 | -0 | -0,0 |
| 168 | Schwarzenbach/Saale, St | 3248 | 54,9 | -4 | -0,1 | 1 | - | 4 | - | 1751 | 29,6 | 0 | 0,0 |
| 169 | Schwarzenbach/Wald, St | 1303 | 35,5 | -1 | -0,0 | 2 | - | 0 | - | 1935 | 52,7 | - | - |
| 171 | Selbitz, St | 1654 | 59,6 | 1 | 0,1 | - | - | 0 | - | 653 | 23,5 | -0 | -0,1 |
| 174 | 432 Sparneck, M | 643 | 39,3 | -1 | -0,2 | - | - | - | - | 802 | 49,0 | 1 | 0,1 |
| 175 | Stammbach, M | 2094 | 60,4 | 1 | 0,1 | - | - | - | - | 1018 | 29,4 | -3 | -0,2 |
| 181 | 430 Töpen | 1422 | 68,4 | -3 | -0,2 | - | - | - | - | 463 | 22,3 | -0 | -0,0 |
| 182 | 430 Trogen | 689 | 55,9 | -1 | -0,1 | - | - | 0 | - | 385 | 31,2 | 0 | 0,0 |
| 184 | 432 Weißdorf | 1370 | 62,6 | 0 | 0,0 | - | - | - | - | 631 | 28,8 | - | - |
| 189 | Zell im Fichtelgebirge, M | 1722 | 55,1 | -0 | -0,0 | - | - | 2 | - | 1162 | 37,2 | - | - |
| 444 | Gemeindefreie Gebiete | 41 | 1,1 | - | - | - | - | - | - | 3677 | 97,8 | - | - |
| | Insgesamt | 47007 | 52,7 | -70 | -0,1 | 38 | - | 28 | -1 | 31270 | 35,0 | -6 | -0,0 |

Dar. Verwaltungsgemeinschaft(en)

| | | | | | | | | | | | | | |
|-----|--------------------|------|------|----|------|---|---|---|----|------|------|----|------|
| 428 | Lichtenberg | 1289 | 45,8 | -0 | -0,0 | 1 | - | - | - | 1217 | 43,2 | - | - |
| 430 | Feilitzsch | 5404 | 63,2 | -5 | -0,1 | - | - | 1 | -1 | 2221 | 26,0 | -0 | -0,0 |
| 431 | Schauenstein | 2228 | 60,4 | -2 | -0,1 | 4 | - | 0 | - | 1080 | 29,3 | -0 | -0,0 |
| 432 | Sparneck | 2014 | 52,6 | -1 | -0,0 | - | - | - | - | 1433 | 37,5 | 1 | 0,0 |

476 Lkr. Kronach

| | | | | | | | | | | | | | |
|-----|-------------------------|------|------|----|------|---|---|---|---|------|------|----|------|
| 145 | Kronach, St | 3251 | 48,5 | -9 | -0,3 | - | - | 4 | - | 2240 | 33,4 | 0 | 0,0 |
| 146 | Küps, M | 1903 | 53,4 | -1 | -0,1 | 5 | - | 0 | - | 1063 | 29,8 | 0 | 0,0 |
| 152 | Ludwigsstadt, St | 1304 | 22,2 | -0 | -0,0 | - | - | - | - | 4144 | 70,5 | -0 | -0,0 |
| 154 | 434 Mitwitz, M | 1233 | 37,1 | -2 | -0,2 | - | - | - | - | 1757 | 52,9 | - | - |
| 159 | Nordhalben, M | 558 | 25,5 | -1 | -0,1 | - | - | - | - | 1375 | 62,8 | 0 | 0,0 |
| 164 | Pressig, M | 1548 | 29,1 | -2 | -0,1 | 1 | - | - | - | 3318 | 62,4 | 0 | 0,0 |
| 166 | 433 Reichenbach | 264 | 30,5 | -0 | -0,0 | - | - | - | - | 548 | 63,4 | - | - |
| 171 | 434 Schneckenlohe | 506 | 54,4 | -1 | -0,2 | - | - | - | - | 312 | 33,6 | - | - |
| 175 | Steinbach a.Wald | 1394 | 38,6 | -1 | -0,1 | - | - | - | - | 1905 | 52,7 | 0 | 0,0 |
| 177 | Steinwiesen, M | 1089 | 19,8 | -0 | -0,0 | - | - | 4 | - | 4027 | 73,2 | - | - |
| 178 | Stockheim | 1079 | 42,5 | -1 | -0,1 | - | - | - | - | 1029 | 40,6 | -0 | -0,0 |

| Wasserfläche | | | | Flächen anderer Nutzung | | | | | | Gebiets- fläche | hiervon Siedlungs- und Verkehrsfläche | | | | Gde. Schl. Nr. |
|--------------|-------------------------|--|----|-------------------------|-------------------------|--|----|-----------------|--|--------------------|--|-------------------------|--|----|----------------------|
| insgesamt | | | | insgesamt | | | | darunter Unland | | | | | | | |
| Fläche | Anteil von Sp. 49 | Veränderung 2010 gegenüber 2009 | | Fläche | Anteil von Sp. 49 | Veränderung 2010 gegenüber 2009 | | Fläche | Verän- derung 2010 gegenüber 2009 | | Fläche | Anteil von Sp. 49 | Veränderung 2010 gegenüber 2009 | | |
| | | ha | % | | | ha | % | | | | | | ha | % | |
| 39 | 40 | 41 | 42 | 43 | 44 | 45 | 46 | 47 | 48 | 49 | 50 | 51 | 52 | 53 | |

| | | | | | | | | | | | | | | | |
|----|-----|---|-----|----|-----|-----|-------|----|-----|------|-----|------|----|-----|--|
| 32 | 0,5 | - | - | 30 | 0,5 | - | - | 28 | - | 6243 | 713 | 11,4 | 5 | 0,8 | |
| 15 | 0,5 | - | - | 6 | 0,2 | - | - | 4 | - | 2951 | 322 | 10,9 | 2 | 0,7 | |
| 32 | 0,9 | 0 | 0,2 | 30 | 0,8 | 0 | 0,6 | 28 | - | 3624 | 417 | 11,5 | 8 | 1,9 | |
| 19 | 1,1 | - | - | 4 | 0,3 | - | - | 3 | - | 1708 | 216 | 12,6 | 1 | 0,4 | |
| 16 | 0,7 | - | - | 5 | 0,2 | - | - | 4 | - | 2382 | 254 | 10,7 | 2 | 0,8 | |
| 13 | 0,2 | 1 | 4,5 | 34 | 0,5 | -13 | -27,8 | 28 | -17 | 6813 | 674 | 9,9 | 33 | 5,2 | |

| | | | | | | | | | | | | | | | |
|-----|-----|----|------|-----|-----|----|-------|-----|----|-------|------|------|----|------|-----|
| 22 | 0,9 | - | - | 11 | 0,4 | 0 | 0,9 | 10 | 0 | 2584 | 307 | 11,9 | 1 | 0,3 | 112 |
| 37 | 0,9 | - | - | 16 | 0,4 | 0 | 1,6 | 15 | 0 | 3891 | 400 | 10,3 | 4 | 0,9 | 113 |
| 30 | 2,0 | 0 | 0,3 | 5 | 0,3 | 0 | 4,2 | 3 | 0 | 1525 | 304 | 20,0 | 0 | 0,1 | 120 |
| 22 | 0,7 | -0 | -0,4 | 7 | 0,2 | -0 | -1,9 | 6 | -0 | 3022 | 298 | 9,9 | 2 | 0,7 | 123 |
| 7 | 0,3 | -0 | -5,6 | 7 | 0,3 | 0 | 6,6 | 6 | 0 | 2219 | 224 | 10,1 | 0 | 0,2 | 127 |
| 7 | 0,5 | - | - | 4 | 0,2 | - | - | 3 | - | 1557 | 209 | 13,4 | 0 | 0,1 | 128 |
| 53 | 0,9 | 0 | 0,1 | 12 | 0,2 | 0 | 0,3 | 7 | 0 | 5862 | 734 | 12,5 | 3 | 0,4 | 136 |
| 14 | 0,7 | - | - | 15 | 0,8 | - | - | 14 | - | 1869 | 118 | 6,3 | 0 | 0,1 | 137 |
| 40 | 1,3 | - | - | 82 | 2,6 | 0 | 0,3 | 81 | 0 | 3146 | 332 | 10,5 | 2 | 0,5 | 141 |
| 28 | 0,6 | -0 | -0,2 | 4 | 0,1 | - | - | 2 | - | 4334 | 345 | 8,0 | 4 | 1,3 | 142 |
| 7 | 0,7 | - | - | 3 | 0,3 | - | - | 3 | - | 1025 | 138 | 13,4 | 0 | 0,1 | 145 |
| 23 | 2,4 | - | - | 6 | 0,6 | 0 | 0,2 | 5 | - | 947 | 119 | 12,6 | -0 | -0,0 | 146 |
| 89 | 1,3 | 0 | 0,1 | 10 | 0,1 | 0 | 1,7 | 5 | 0 | 6879 | 902 | 13,1 | 33 | 3,8 | 154 |
| 32 | 0,9 | -0 | -0,1 | 22 | 0,6 | -3 | -12,4 | 18 | -3 | 3705 | 570 | 15,4 | 5 | 0,9 | 156 |
| 26 | 1,2 | 0 | 0,4 | 25 | 1,2 | 4 | 19,8 | 22 | 4 | 2151 | 349 | 16,2 | -2 | -0,6 | 158 |
| 61 | 1,5 | - | - | 10 | 0,3 | - | - | 9 | - | 3990 | 438 | 11,0 | 0 | 0,0 | 161 |
| 75 | 0,9 | -1 | -0,9 | 17 | 0,2 | 0 | 0,4 | 14 | 0 | 8033 | 794 | 9,9 | 13 | 1,7 | 162 |
| 30 | 1,1 | 0 | 0,4 | 12 | 0,5 | -0 | -0,2 | 11 | -0 | 2666 | 194 | 7,3 | 1 | 0,8 | 165 |
| 186 | 3,1 | 0 | 0,1 | 24 | 0,4 | 1 | 4,5 | 21 | 1 | 5916 | 707 | 12,0 | 2 | 0,3 | 168 |
| 12 | 0,3 | - | - | 23 | 0,6 | -0 | -0,3 | 22 | -0 | 3670 | 391 | 10,7 | 1 | 0,2 | 169 |
| 20 | 0,7 | 0 | 0,1 | 41 | 1,5 | -0 | -0,1 | 38 | -0 | 2773 | 408 | 14,7 | -1 | -0,2 | 171 |
| 16 | 1,0 | - | - | 20 | 1,2 | - | - | 15 | - | 1636 | 154 | 9,4 | 1 | 0,3 | 174 |
| 24 | 0,7 | 0 | 0,3 | 4 | 0,1 | - | - | 4 | - | 3467 | 328 | 9,5 | 1 | 0,4 | 175 |
| 21 | 1,0 | -0 | -0,6 | 2 | 0,1 | - | - | 1 | - | 2080 | 173 | 8,3 | 3 | 1,7 | 181 |
| 9 | 0,8 | -0 | -0,3 | 3 | 0,2 | - | - | 2 | - | 1232 | 146 | 11,9 | 1 | 0,5 | 182 |
| 22 | 1,0 | -0 | -0,5 | 11 | 0,5 | -1 | -6,1 | 2 | -1 | 2190 | 157 | 7,2 | 1 | 0,4 | 184 |
| 18 | 0,6 | 0 | 0,1 | 8 | 0,3 | - | - | 6 | - | 3125 | 215 | 6,9 | 0 | 0,1 | 189 |
| 3 | 0,1 | - | - | 1 | 0,0 | - | - | 1 | - | 3760 | 38 | 1,0 | - | - | 444 |
| 935 | 1,0 | -1 | -0,1 | 403 | 0,5 | 3 | 0,6 | 346 | 3 | 89252 | 9492 | 10,6 | 76 | 0,8 | |

| | | | | | | | | | | | | | | | |
|----|-----|----|------|----|-----|----|------|----|----|------|-----|-----|---|-----|--|
| 36 | 1,3 | - | - | 20 | 0,7 | 0 | 0,0 | 19 | - | 2816 | 237 | 8,4 | 0 | 0,0 | |
| 59 | 0,7 | -1 | -1,1 | 18 | 0,2 | 0 | 1,6 | 16 | 0 | 8552 | 841 | 9,8 | 6 | 0,7 | |
| 37 | 1,0 | 0 | 0,4 | 15 | 0,4 | -0 | -0,1 | 14 | -0 | 3691 | 332 | 9,0 | 2 | 0,5 | |
| 38 | 1,0 | -0 | -0,3 | 31 | 0,8 | -1 | -2,2 | 16 | -1 | 3826 | 311 | 8,1 | 1 | 0,4 | |

| | | | | | | | | | | | | | | | |
|----|-----|---|-----|----|-----|----|------|----|----|------|------|------|---|-----|-----|
| 77 | 1,2 | - | - | 55 | 0,8 | 2 | 3,5 | 50 | 2 | 6699 | 1068 | 15,9 | 7 | 0,6 | 145 |
| 48 | 1,4 | - | - | 19 | 0,5 | - | - | 15 | 0 | 3565 | 535 | 15,0 | 1 | 0,1 | 146 |
| 17 | 0,3 | - | - | 9 | 0,1 | - | - | 7 | - | 5873 | 377 | 6,4 | 0 | 0,1 | 152 |
| 48 | 1,5 | 0 | 0,2 | 8 | 0,3 | - | - | 8 | - | 3319 | 250 | 7,5 | 2 | 0,8 | 154 |
| 85 | 3,9 | - | - | 4 | 0,2 | - | - | 3 | - | 2191 | 169 | 7,7 | 1 | 0,3 | 159 |
| 37 | 0,7 | - | - | 12 | 0,2 | 1 | 4,9 | 11 | 1 | 5319 | 381 | 7,2 | 1 | 0,3 | 164 |
| 3 | 0,3 | - | - | 2 | 0,2 | - | - | 2 | - | 865 | 48 | 5,6 | 0 | 0,3 | 166 |
| 6 | 0,7 | - | - | 4 | 0,4 | - | - | 4 | - | 931 | 102 | 11,0 | 1 | 0,8 | 171 |
| 14 | 0,4 | - | - | 6 | 0,2 | - | - | 6 | - | 3614 | 296 | 8,2 | 1 | 0,4 | 175 |
| 85 | 1,6 | - | - | 9 | 0,2 | - | - | 8 | - | 5504 | 294 | 5,3 | 0 | 0,1 | 177 |
| 31 | 1,2 | - | - | 9 | 0,4 | -0 | -0,6 | 7 | -0 | 2537 | 392 | 15,4 | 1 | 0,3 | 178 |

| Gde. Schl. Nr. | VGem. Schl. Nr. | Gebiet | Gebäude- und Freifläche | | | | | | | | Betriebsfläche | | | | | |
|----------------------------------|-----------------------|-----------------------------|-------------------------|-------------------------|--|------|----------|--|--------------------|--|----------------|-------------------------|--|-------|----------------------------|--|
| | | | insgesamt | | | | darunter | | | | insgesamt | | | | darunter Abbau- land | |
| | | | | | | | Wohnen | | Gewerbe/ Industrie | | | | | | | |
| | | | Fläche | Anteil von Sp. 49 | Veränderung 2010 gegenüber 2009 | | Fläche | Verän- derung 2010 gegen- über 2009 | Fläche | Verän- derung 2010 gegen- über 2009 | Fläche | Anteil von Sp. 49 | Veränderung 2010 gegenüber 2009 | | Fläche | Verän- derung 2010 gegen- über 2009 |
| | | | ha | % | ha | % | ha | | | | ha | % | ha | % | ha | |
| | | | 1 | 2 | 3 | 4 | 5 | 6 | 7 | 8 | 9 | 10 | 11 | 12 | 13 | 14 |
| 476 Noch Lkr. Kronach | | | | | | | | | | | | | | | | |
| 179 | | Tettau, M | 108 | 4,5 | -0 | -0,0 | 65 | 0 | 25 | - | 2 | 0,1 | - | - | 0 | - |
| 180 | 433 | Teuschnitz, St | 84 | 2,4 | 2 | 3,0 | 49 | 1 | 8 | 0 | 2 | 0,1 | 1 | 46,2 | 0 | - |
| 182 | 433 | Tschirn | 25 | 1,3 | - | - | 13 | 0 | 4 | - | 1 | 0,0 | - | - | - | - |
| 183 | | Marktrodach, M | 169 | 5,1 | 2 | 1,4 | 98 | 1 | 18 | 0 | 10 | 0,3 | 0 | 1,3 | 5 | - |
| 184 | | Wallenfels, St | 111 | 2,4 | 0 | 0,2 | 58 | 0 | 18 | - | 7 | 0,2 | - | - | 0 | - |
| 185 | | Weißsenbrunn | 143 | 5,4 | 0 | 0,0 | 76 | 0 | 13 | 0 | 11 | 0,4 | -0 | -0,1 | 7 | - |
| 189 | | Wilhelmsthal | 152 | 3,5 | 2 | 1,0 | 93 | 0 | 7 | 0 | 4 | 0,1 | - | - | 1 | - |
| 444 | | Gemeindefreie Gebiete | 0 | 0,0 | - | - | - | - | - | - | - | - | - | - | - | - |
| | | Insgesamt | 2916 | 4,5 | 22 | 0,8 | 1630 | 15 | 365 | 2 | 176 | 0,3 | 0 | 0,0 | 98 | - |
| Dar. Verwaltungsgemeinschaft(en) | | | | | | | | | | | | | | | | |
| | 433 | Teuschnitz | 136 | 2,2 | 3 | 1,9 | 79 | 1 | 13 | 0 | 3 | 0,0 | 1 | 22,8 | 0 | - |
| | 434 | Mitwitz | 192 | 4,5 | 3 | 1,5 | 89 | 1 | 30 | -0 | 27 | 0,6 | - | - | 24 | - |
| 477 Lkr. Kulmbach | | | | | | | | | | | | | | | | |
| 117 | 436 | Grafengehaig, M | 60 | 2,9 | 0 | 0,1 | 30 | 0 | 8 | - | 3 | 0,1 | - | - | - | - |
| 118 | 437 | Guttenberg | 26 | 2,4 | 0 | 0,5 | 16 | 0 | 1 | - | 23 | 2,2 | - | - | 21 | - |
| 119 | 439 | Harsdorf | 42 | 3,7 | 1 | 2,7 | 23 | -0 | 2 | - | 1 | 0,1 | -0 | -16,2 | - | - |
| 121 | | Himmelkron | 180 | 7,8 | 2 | 1,0 | 71 | 1 | 35 | 0 | 6 | 0,3 | - | - | - | - |
| 124 | 438 | Kasendorf, M | 127 | 3,3 | 0 | 0,1 | 49 | 0 | 20 | -0 | 34 | 0,9 | 9 | 37,5 | 23 | - |
| 127 | 439 | Ködnitz | 66 | 3,4 | 1 | 0,9 | 42 | 0 | 1 | - | 1 | 0,1 | - | - | 0 | - |
| 128 | | Kulmbach, GKSt | 946 | 10,2 | 7 | 0,7 | 490 | 4 | 150 | 0 | 54 | 0,6 | -0 | -0,0 | 19 | -0 |
| 129 | 437 | Kupferberg, St | 44 | 5,3 | 0 | 0,8 | 29 | 0 | 2 | - | 42 | 5,1 | - | - | 42 | - |
| 135 | 437 | Ludwigschorgast, M | 40 | 6,8 | 0 | 1,1 | 27 | 0 | 1 | - | 14 | 2,4 | - | - | 13 | - |
| 136 | | Mainleus | 293 | 5,9 | 4 | 1,5 | 143 | 1 | 35 | 1 | 9 | 0,2 | - | - | 2 | - |
| 138 | 436 | Marktleugast, M | 163 | 4,8 | 9 | 5,9 | 92 | -1 | 14 | 0 | 5 | 0,1 | 0 | 4,9 | 0 | - |
| 139 | | Marktschorgast, M | 80 | 5,0 | 0 | 0,4 | 36 | 0 | 19 | - | 2 | 0,1 | -0 | -3,3 | - | - |
| 142 | | Neudrossenfeld | 192 | 3,8 | 2 | 1,2 | 92 | 2 | 14 | -0 | 26 | 0,5 | - | - | 19 | - |
| 143 | | Neuenmarkt | 157 | 8,3 | 2 | 1,1 | 76 | 0 | 18 | - | 3 | 0,1 | 2 | XX | - | - |
| 148 | | Presseck, M | 100 | 1,8 | 0 | 0,2 | 46 | - | 6 | -0 | 14 | 0,3 | - | - | 13 | - |
| 151 | 435 | Rugendorf | 65 | 3,7 | 0 | 0,8 | 23 | 0 | 9 | - | 2 | 0,1 | - | - | 0 | - |
| 156 | 435 | Stadtsteinach, St | 152 | 3,8 | 2 | 1,3 | 78 | -0 | 15 | 0 | 22 | 0,6 | -0 | -0,2 | 15 | - |
| 157 | | Thurnau, M | 227 | 3,5 | 2 | 0,8 | 93 | 1 | 27 | 1 | 6 | 0,1 | - | - | 0 | - |
| 158 | 439 | Trebgast | 81 | 4,7 | 1 | 0,8 | 43 | 1 | 3 | -0 | 4 | 0,2 | - | - | 2 | - |
| 159 | 437 | Untersteinach | 98 | 8,6 | 0 | 0,3 | 49 | 0 | 24 | 0 | 2 | 0,2 | -0 | -4,9 | - | - |
| 163 | | Wirsberg, M | 78 | 4,5 | 0 | 0,1 | 42 | 0 | 6 | - | 1 | 0,0 | - | - | - | - |
| 164 | 438 | Wonsees, M | 79 | 2,2 | 1 | 0,7 | 26 | 0 | 2 | -0 | 3 | 0,1 | - | - | 0 | - |
| | | Insgesamt | 3299 | 5,0 | 35 | 1,1 | 1614 | 11 | 412 | 2 | 276 | 0,4 | 11 | 4,1 | 169 | -0 |
| Dar. Verwaltungsgemeinschaft(en) | | | | | | | | | | | | | | | | |
| | 435 | Stadtsteinach | 217 | 3,8 | 2 | 1,2 | 101 | 0 | 24 | 0 | 24 | 0,4 | -0 | -0,2 | 15 | - |
| | 436 | Marktleugast | 224 | 4,1 | 9 | 4,3 | 121 | -0 | 22 | 0 | 8 | 0,1 | 0 | 3,0 | 0 | - |
| | 437 | Untersteinach | 209 | 5,8 | 1 | 0,6 | 120 | 1 | 28 | 0 | 81 | 2,2 | -0 | -0,1 | 76 | - |
| | 438 | Kasendorf | 206 | 2,7 | 1 | 0,3 | 75 | 1 | 21 | -0 | 37 | 0,5 | 9 | 33,5 | 23 | - |
| | 439 | Trebgast | 189 | 3,9 | 2 | 1,3 | 108 | 1 | 6 | -0 | 6 | 0,1 | -0 | -3,9 | 2 | - |
| 478 Lkr. Lichtenfels | | | | | | | | | | | | | | | | |
| 111 | | Altenkunstadt | 216 | 6,6 | 1 | 0,7 | 118 | 0 | 17 | -1 | 4 | 0,1 | - | - | 2 | - |
| 116 | | Burgkunstadt, St | 295 | 7,3 | 0 | 0,2 | 147 | 1 | 33 | -0 | 13 | 0,3 | - | - | 11 | - |
| 120 | | Ebensfeld, M | 280 | 4,1 | 4 | 1,6 | 112 | 0 | 18 | -0 | 22 | 0,3 | -0 | -0,2 | 8 | - |
| 127 | 446 | Hochstadt a.Main | 87 | 6,3 | 0 | 0,0 | 43 | -1 | 10 | -0 | 1 | 0,1 | - | - | - | - |
| 139 | | Lichtenfels, St | 761 | 6,2 | 5 | 0,7 | 377 | 1 | 83 | -1 | 38 | 0,3 | 0 | 0,3 | 18 | - |
| 143 | 441 | Marktgraitz, M | 50 | 13,3 | - | - | 32 | 0 | 4 | - | 0 | 0,0 | - | - | - | - |
| 144 | 446 | Marktzeuln, M | 72 | 10,6 | -0 | -0,1 | 38 | 0 | 3 | -1 | 11 | 1,7 | -0 | -2,6 | 11 | -0 |
| 145 | | Michelau i.OFr. | 310 | 16,0 | 0 | 0,1 | 158 | 0 | 69 | 1 | 8 | 0,4 | - | - | 5 | - |
| 155 | 441 | Redwitz a.d.Rodach | 158 | 10,8 | 0 | 0,1 | 78 | 0 | 31 | -0 | 11 | 0,8 | - | - | 9 | - |
| 165 | | Staffelstein, St | 455 | 4,6 | 7 | 1,6 | 198 | 2 | 30 | 2 | 116 | 1,2 | -2 | -1,8 | 107 | -0 |
| 176 | | Weismain, St | 244 | 2,7 | 1 | 0,5 | 92 | 1 | 26 | -2 | 10 | 0,1 | 0 | 5,1 | 4 | - |
| 444 | | Gemeindefreie Gebiete | 0 | 0,0 | - | - | - | - | - | - | - | - | - | - | - | - |
| | | Insgesamt | 2929 | 5,6 | 20 | 0,7 | 1393 | 6 | 323 | -4 | 235 | 0,5 | -2 | -0,8 | 176 | -1 |

| Erholungsfläche | | | | | | Verkehrsfläche | | | | | | Gde. Schl. Nr. | |
|-----------------|-------------------------|--|-------|-------------------------|--|----------------|-------------------------|--|------|-----------------------------------|--|----------------------|--|
| insgesamt | | | | darunter Grünanlagen | | insgesamt | | | | darunter Straßen, Wege, Plätze | | | |
| Fläche | Anteil von Sp. 49 | Veränderung 2010 gegenüber 2009 | | Flächen | Veränderung 2010 gegenüber 2009 | Fläche | Anteil von Sp. 49 | Veränderung 2010 gegenüber 2009 | | Fläche | Veränderung 2010 gegenüber 2009 | | |
| ha | % | ha | % | ha | | ha | % | ha | % | ha | | | |
| 15 | 16 | 17 | 18 | 19 | 20 | 21 | 22 | 23 | 24 | 25 | 26 | | |
| 8 | 0,3 | -0 | -1,0 | 1 | - | 82 | 3,4 | 0 | 0,2 | 79 | 0 | 179 | |
| 6 | 0,2 | 0 | 3,1 | 1 | 0 | 104 | 3,0 | 17 | 19,0 | 97 | 17 | 180 | |
| 2 | 0,1 | - | - | 0 | - | 53 | 2,6 | - | - | 53 | - | 182 | |
| 9 | 0,3 | -0 | -0,4 | 1 | -0 | 109 | 3,3 | -0 | -0,1 | 104 | 3 | 183 | |
| 8 | 0,2 | 0 | 0,4 | 1 | 0 | 145 | 3,2 | 0 | 0,0 | 144 | 0 | 184 | |
| 8 | 0,3 | -0 | -0,7 | 1 | -0 | 141 | 5,3 | 0 | 0,0 | 139 | 0 | 185 | |
| 9 | 0,2 | - | - | 1 | - | 119 | 2,8 | - | - | 119 | - | 189 | |
| - | - | - | - | - | - | 11 | 0,5 | - | - | 11 | - | 444 | |
| 181 | 0,3 | 1 | 0,4 | 39 | -0 | 2347 | 3,6 | 16 | 0,7 | 2160 | 21 | | |
| 10 | 0,2 | 0 | 1,9 | 1 | 0 | 175 | 2,8 | 17 | 10,5 | 168 | 17 | | |
| 7 | 0,2 | - | - | 1 | - | 148 | 3,5 | 0 | 0,0 | 145 | 0 | | |
| 1 | 0,0 | -0 | -12,1 | 0 | -0 | 57 | 2,8 | 0 | 0,0 | 57 | 0 | 117 | |
| 3 | 0,3 | - | - | 1 | - | 31 | 2,9 | - | - | 31 | - | 118 | |
| 1 | 0,1 | - | - | 1 | - | 72 | 6,4 | 0 | 0,0 | 64 | 0 | 119 | |
| 9 | 0,4 | - | - | 5 | - | 189 | 8,2 | -0 | -0,1 | 159 | -0 | 121 | |
| 6 | 0,2 | - | - | 2 | - | 198 | 5,1 | 0 | 0,2 | 196 | 0 | 124 | |
| 2 | 0,1 | - | - | 0 | - | 116 | 5,9 | - | - | 111 | - | 127 | |
| 75 | 0,8 | -0 | -0,1 | 27 | 0 | 512 | 5,5 | 2 | 0,3 | 470 | 4 | 128 | |
| 3 | 0,4 | - | - | 1 | - | 27 | 3,3 | -0 | -0,1 | 27 | -0 | 129 | |
| 1 | 0,1 | - | - | 0 | - | 33 | 5,6 | - | - | 27 | - | 135 | |
| 17 | 0,3 | 0 | 0,2 | 7 | - | 221 | 4,5 | - | - | 206 | - | 136 | |
| 9 | 0,3 | - | - | 1 | - | 105 | 3,1 | 1 | 0,9 | 105 | 1 | 138 | |
| 4 | 0,2 | - | - | 1 | - | 110 | 6,9 | -0 | -0,1 | 92 | -0 | 139 | |
| 5 | 0,1 | - | - | 1 | - | 219 | 4,4 | 0 | 0,0 | 210 | 0 | 142 | |
| 4 | 0,2 | - | - | 3 | - | 101 | 5,3 | -0 | -0,4 | 72 | -0 | 143 | |
| 4 | 0,1 | - | - | 1 | - | 145 | 2,7 | -0 | -0,0 | 145 | -0 | 148 | |
| 3 | 0,2 | - | - | 0 | - | 96 | 5,6 | - | - | 96 | - | 151 | |
| 6 | 0,2 | - | - | 1 | - | 125 | 3,1 | 0 | 0,1 | 119 | 0 | 156 | |
| 19 | 0,3 | -0 | -1,4 | 13 | -0 | 307 | 4,8 | -1 | -0,3 | 302 | -1 | 157 | |
| 6 | 0,4 | - | - | 3 | - | 85 | 5,0 | -0 | -0,0 | 78 | -0 | 158 | |
| 5 | 0,4 | 0 | 10,7 | 1 | 0 | 86 | 7,5 | 0 | 0,1 | 77 | 0 | 159 | |
| 3 | 0,2 | - | - | 1 | - | 59 | 3,4 | 0 | 0,3 | 59 | 0 | 163 | |
| 2 | 0,0 | - | - | 1 | - | 159 | 4,3 | -0 | -0,0 | 159 | -0 | 164 | |
| 186 | 0,3 | 0 | 0,0 | 73 | 0 | 3054 | 4,6 | 2 | 0,1 | 2865 | 5 | | |
| 9 | 0,2 | - | - | 2 | - | 221 | 3,9 | 0 | 0,0 | 216 | 0 | | |
| 10 | 0,2 | -0 | -1,2 | 2 | -0 | 162 | 3,0 | 1 | 0,6 | 162 | 1 | | |
| 12 | 0,3 | 0 | 4,3 | 4 | 0 | 177 | 4,9 | 0 | 0,0 | 163 | 0 | | |
| 8 | 0,1 | - | - | 3 | - | 358 | 4,7 | 0 | 0,1 | 355 | 0 | | |
| 9 | 0,2 | - | - | 4 | - | 272 | 5,7 | 0 | 0,0 | 253 | 0 | | |
| 15 | 0,5 | 2 | 11,6 | 7 | 0 | 138 | 4,2 | 0 | 0,1 | 138 | 0 | 111 | |
| 18 | 0,4 | - | - | 4 | - | 219 | 5,4 | - | - | 199 | - | 116 | |
| 21 | 0,3 | 1 | 4,1 | 3 | 0 | 395 | 5,8 | 0 | 0,1 | 381 | 0 | 120 | |
| 7 | 0,5 | - | - | 2 | - | 81 | 5,9 | -0 | -0,0 | 65 | - | 127 | |
| 48 | 0,4 | -0 | -0,2 | 11 | -0 | 508 | 4,2 | 0 | 0,0 | 434 | 0 | 139 | |
| 3 | 0,7 | - | - | 0 | - | 23 | 6,1 | - | - | 23 | - | 143 | |
| 4 | 0,6 | - | - | 1 | - | 44 | 6,4 | - | - | 39 | - | 144 | |
| 15 | 0,8 | 0 | 0,1 | 3 | - | 94 | 4,9 | -0 | -0,1 | 90 | -0 | 145 | |
| 9 | 0,6 | 0 | 5,5 | 4 | - | 100 | 6,8 | 0 | 0,1 | 89 | 0 | 155 | |
| 45 | 0,5 | -0 | -0,3 | 24 | -0 | 507 | 5,1 | 0 | 0,0 | 491 | 0 | 165 | |
| 13 | 0,1 | 1 | 5,0 | 4 | - | 274 | 3,0 | 1 | 0,2 | 274 | 1 | 176 | |
| 2 | 0,3 | - | - | 0 | - | 6 | 0,8 | - | - | 6 | - | 444 | |
| 200 | 0,4 | 3 | 1,7 | 63 | -0 | 2389 | 4,6 | 1 | 0,0 | 2229 | 1 | | |

| Gde. Schl. Nr. | VGem. Schl. Nr. | Gebiet | Landwirtschaftsfläche | | | | | | | | Waldfläche | | | |
|----------------------------------|-----------------------|-----------------------------|-----------------------|-------------------------|--|------|----------|--|--------|--|------------|-------------------------|--|------|
| | | | insgesamt | | | | darunter | | | | insgesamt | | | |
| | | | | | | | Moor | | Heide | | | | | |
| | | | Fläche | Anteil von Sp. 49 | Veränderung 2010 gegenüber 2009 | | Fläche | Veränderung 2010 gegenüber 2009 | Fläche | Veränderung 2010 gegenüber 2009 | Fläche | Anteil von Sp. 49 | Veränderung 2010 gegenüber 2009 | |
| | | | ha | % | ha | % | ha | | | | ha | % | ha | % |
| | | | 27 | 28 | 29 | 30 | 31 | 32 | 33 | 34 | 35 | 36 | 37 | 38 |
| 476 Noch Lkr. Kronach | | | | | | | | | | | | | | |
| 179 | | Tettau, M | 316 | 13,3 | -0 | -0,0 | - | - | - | - | 1850 | 77,7 | -0 | -0,0 |
| 180 | 433 | Teuschnitz, St | 923 | 26,9 | -93 | -9,1 | - | - | - | - | 2215 | 64,7 | -2 | -0,1 |
| 182 | 433 | Tschirn | 372 | 18,5 | - | - | - | - | - | - | 1546 | 76,8 | - | - |
| 183 | | Marktrodach, M | 1388 | 41,6 | -2 | -0,2 | - | - | - | - | 1585 | 47,6 | 0 | 0,0 |
| 184 | | Wallenfels, St | 551 | 12,1 | -0 | -0,1 | - | - | - | - | 3703 | 81,1 | 1 | 0,0 |
| 185 | | Weißbrunn | 1292 | 48,9 | -0 | -0,0 | - | - | - | - | 1021 | 38,7 | 0 | 0,0 |
| 189 | | Wilhelmsthal | 1378 | 32,1 | -2 | -0,1 | - | - | 1 | - | 2591 | 60,4 | 0 | 0,0 |
| 444 | | Gemeindefreie Gebiete | 11 | 0,5 | - | - | 0 | - | - | - | 2060 | 98,8 | - | - |
| | | Insgesamt | 20358 | 31,2 | -116 | -0,6 | 7 | - | 9 | - | 38290 | 58,8 | 1 | 0,0 |
| Dar. Verwaltungsgemeinschaft(en) | | | | | | | | | | | | | | |
| | 433 | Teuschnitz | 1559 | 24,7 | -93 | -5,6 | - | - | - | - | 4310 | 68,4 | -2 | -0,0 |
| | 434 | Mitwitz | 1739 | 40,9 | -3 | -0,2 | - | - | - | - | 2070 | 48,7 | - | - |
| 477 Lkr. Kulmbach | | | | | | | | | | | | | | |
| 117 | 436 | Grafengehaig, M | 1035 | 49,7 | 0 | 0,0 | - | - | - | - | 908 | 43,6 | -0 | -0,0 |
| 118 | 437 | Guttenberg | 419 | 39,4 | -0 | -0,0 | - | - | - | - | 555 | 52,1 | - | - |
| 119 | 439 | Harsdorf | 546 | 48,5 | -1 | -0,1 | - | - | - | - | 452 | 40,2 | 0 | 0,0 |
| 121 | | Himmelkron | 1306 | 56,7 | -1 | -0,1 | - | - | - | - | 577 | 25,0 | -0 | -0,0 |
| 124 | 438 | Kasendorf, M | 2309 | 59,2 | -10 | -0,4 | - | - | - | - | 1196 | 30,6 | -0 | -0,0 |
| 127 | 439 | Ködnitz | 996 | 50,8 | -1 | -0,1 | - | - | - | - | 755 | 38,5 | 0 | 0,0 |
| 128 | | Kulmbach, GKSt | 4793 | 51,7 | -9 | -0,2 | 1 | - | 0 | - | 2773 | 29,9 | 0 | 0,0 |
| 129 | 437 | Kupferberg, St | 425 | 51,3 | -0 | -0,1 | - | - | - | - | 278 | 33,6 | 0 | 0,0 |
| 135 | 437 | Ludwigschorgast, M | 343 | 57,8 | -0 | -0,1 | - | - | - | - | 152 | 25,5 | - | - |
| 136 | | Mainleus | 2955 | 59,8 | -3 | -0,1 | - | - | - | - | 1371 | 27,7 | -0 | -0,0 |
| 138 | 436 | Marktleugast, M | 1645 | 48,5 | -10 | -0,6 | - | - | - | - | 1428 | 42,1 | -1 | -0,1 |
| 139 | | Marktschorgast, M | 750 | 47,4 | -0 | -0,0 | - | - | - | - | 620 | 39,2 | 0 | 0,0 |
| 142 | | Neudrossenfeld | 3106 | 61,8 | -2 | -0,1 | 1 | - | - | - | 1384 | 27,6 | - | - |
| 143 | | Neuenmarkt | 1479 | 78,1 | -3 | -0,2 | - | - | - | - | 131 | 6,9 | 0 | 0,1 |
| 148 | | Presseck, M | 1794 | 32,7 | -0 | -0,0 | - | - | - | - | 3404 | 62,1 | 0 | 0,0 |
| 151 | 435 | Rugendorf | 1167 | 67,4 | -0 | -0,0 | - | - | - | - | 378 | 21,8 | - | - |
| 156 | 435 | Stadtsteinach, St | 1871 | 47,0 | -2 | -0,1 | - | - | - | - | 1750 | 44,0 | 0 | 0,0 |
| 157 | | Thurnau, M | 3273 | 51,0 | -2 | -0,1 | - | - | - | - | 2533 | 39,5 | 1 | 0,0 |
| 158 | 439 | Trebgast | 937 | 54,9 | -1 | -0,1 | - | - | - | - | 566 | 33,1 | 0 | 0,0 |
| 159 | 437 | Untersteinach | 713 | 62,4 | -1 | -0,1 | - | - | - | - | 218 | 19,0 | 2 | 1,0 |
| 163 | | Wirsberg, M | 862 | 50,1 | -1 | -0,1 | - | - | - | - | 698 | 40,6 | 0 | 0,0 |
| 164 | 438 | Wonsees, M | 2061 | 56,0 | -1 | -0,1 | - | - | - | - | 1339 | 36,4 | 1 | 0,0 |
| | | Insgesamt | 34786 | 52,8 | -49 | -0,1 | 2 | - | 0 | - | 23464 | 35,6 | 4 | 0,0 |
| Dar. Verwaltungsgemeinschaft(en) | | | | | | | | | | | | | | |
| | 435 | Stadtsteinach | 3038 | 53,2 | -3 | -0,1 | - | - | - | - | 2128 | 37,3 | 0 | 0,0 |
| | 436 | Marktleugast | 2680 | 49,0 | -9 | -0,4 | - | - | - | - | 2335 | 42,7 | -1 | -0,1 |
| | 437 | Untersteinach | 1900 | 52,3 | -2 | -0,1 | - | - | - | - | 1202 | 33,1 | 2 | 0,2 |
| | 438 | Kasendorf | 4370 | 57,7 | -11 | -0,2 | - | - | - | - | 2534 | 33,4 | 1 | 0,0 |
| | 439 | Trebgast | 2479 | 51,7 | -2 | -0,1 | - | - | - | - | 1774 | 37,0 | 0 | 0,0 |
| 478 Lkr. Lichtenfels | | | | | | | | | | | | | | |
| 111 | | Altenkunstadt | 1622 | 49,3 | -6 | -0,3 | - | - | - | - | 1234 | 37,5 | 1 | 0,1 |
| 116 | | Burgkunstadt, St | 2201 | 54,2 | -0 | -0,0 | - | - | - | - | 1236 | 30,4 | - | - |
| 120 | | Ebensfeld, M | 4252 | 61,9 | -10 | -0,2 | - | - | 0 | - | 1739 | 25,3 | 1 | 0,0 |
| 127 | 446 | Hochstadt a.Main | 798 | 57,9 | - | - | - | - | - | - | 344 | 24,9 | - | - |
| 139 | | Lichtenfels, St | 4826 | 39,5 | -5 | -0,1 | - | - | 0 | - | 5803 | 47,5 | -0 | -0,0 |
| 143 | 441 | Marktgraitz, M | 225 | 60,0 | - | - | 3 | - | 1 | - | 64 | 17,0 | - | - |
| 144 | 446 | Marktzeuln, M | 458 | 66,7 | 0 | 0,0 | - | - | - | - | 55 | 8,0 | - | - |
| 145 | | Michelau i.OFr. | 872 | 45,1 | -0 | -0,0 | - | - | - | - | 555 | 28,7 | -0 | -0,0 |
| 155 | 441 | Redwitz a.d.Rodach | 752 | 51,3 | -1 | -0,1 | 3 | - | 2 | - | 342 | 23,3 | -0 | -0,1 |
| 165 | | Staffelstein, St | 5182 | 52,1 | -7 | -0,1 | - | - | 1 | - | 3397 | 34,2 | 2 | 0,1 |
| 176 | | Weismain, St | 4410 | 48,9 | -2 | -0,0 | - | - | 13 | - | 4022 | 44,6 | -1 | -0,0 |
| 444 | | Gemeindefreie Gebiete | - | - | - | - | - | - | - | - | 740 | 98,9 | - | - |
| | | Insgesamt | 25596 | 49,2 | -31 | -0,1 | 7 | - | 17 | - | 19530 | 37,6 | 2 | 0,0 |

| Wasserfläche | | | | Flächen anderer Nutzung | | | | | | Gebiets- fläche | hiervon Siedlungs- und Verkehrsfläche | | | | Gde. Schl. Nr. |
|--------------|-------------------------|--|----|-------------------------|-------------------------|--|----|-----------------|--|--------------------|--|-------------------------|--|----|----------------------|
| insgesamt | | | | insgesamt | | | | darunter Unland | | | | | | | |
| Fläche | Anteil von Sp. 49 | Veränderung 2010 gegenüber 2009 | | Fläche | Anteil von Sp. 49 | Veränderung 2010 gegenüber 2009 | | Fläche | Verän- derung 2010 gegenüber 2009 | | Fläche | Anteil von Sp. 49 | Veränderung 2010 gegenüber 2009 | | |
| ha | % | ha | % | ha | % | ha | % | ha | | | % | ha | % | | |
| 39 | 40 | 41 | 42 | 43 | 44 | 45 | 46 | 47 | 48 | 49 | 50 | 51 | 52 | 53 | |

| | | | | | | | | | | | | | | | |
|-----|-----|----|------|-----|-----|----|------|-----|----|-------|------|------|----|------|-----|
| 9 | 0,4 | - | - | 7 | 0,3 | - | - | 6 | - | 2381 | 201 | 8,4 | 0 | 0,0 | 179 |
| 15 | 0,5 | 0 | 1,6 | 76 | 2,2 | 74 | XX | 5 | 3 | 3426 | 196 | 5,7 | 20 | 11,2 | 180 |
| 11 | 0,5 | - | - | 4 | 0,2 | - | - | 4 | - | 2012 | 80 | 4,0 | - | - | 182 |
| 26 | 0,8 | 0 | 0,1 | 37 | 1,1 | -0 | -0,1 | 36 | 0 | 3332 | 293 | 8,8 | 2 | 0,8 | 183 |
| 29 | 0,6 | -0 | -0,0 | 12 | 0,3 | -1 | -6,9 | 12 | -1 | 4566 | 271 | 5,9 | 0 | 0,1 | 184 |
| 17 | 0,7 | - | - | 8 | 0,3 | 0 | 0,6 | 7 | 0 | 2641 | 297 | 11,2 | -0 | -0,0 | 185 |
| 32 | 0,7 | - | - | 8 | 0,2 | - | - | 8 | - | 4292 | 283 | 6,6 | 2 | 0,5 | 189 |
| 5 | 0,2 | - | - | - | - | - | - | - | - | 2086 | 11 | 0,5 | - | - | 444 |
| 596 | 0,9 | 0 | 0,1 | 291 | 0,4 | 75 | 34,8 | 197 | 6 | 65153 | 5543 | 8,5 | 39 | 0,7 | |

| | | | | | | | | | | | | | | | |
|----|-----|---|-----|----|-----|----|----|----|---|------|-----|-----|----|-----|--|
| 29 | 0,5 | 0 | 0,9 | 82 | 1,3 | 74 | XX | 10 | 3 | 6303 | 325 | 5,2 | 20 | 6,5 | |
| 55 | 1,3 | 0 | 0,2 | 12 | 0,3 | - | - | 11 | - | 4250 | 352 | 8,3 | 3 | 0,8 | |

| | | | | | | | | | | | | | | | |
|-----|-----|----|------|-----|-----|----|-------|-----|----|-------|------|------|----|------|-----|
| 13 | 0,6 | - | - | 4 | 0,2 | - | - | 3 | - | 2081 | 122 | 5,9 | -0 | -0,0 | 117 |
| 3 | 0,3 | - | - | 6 | 0,5 | - | - | 5 | - | 1065 | 62 | 5,8 | 0 | 0,2 | 118 |
| 2 | 0,1 | - | - | 9 | 0,8 | -0 | -2,9 | 8 | -0 | 1125 | 116 | 10,3 | 1 | 0,8 | 119 |
| 24 | 1,0 | -0 | -0,4 | 13 | 0,6 | - | - | 8 | - | 2305 | 385 | 16,7 | 2 | 0,4 | 121 |
| 15 | 0,4 | -0 | -0,4 | 15 | 0,4 | - | - | 12 | - | 3901 | 344 | 8,8 | 10 | 2,9 | 124 |
| 19 | 1,0 | - | - | 7 | 0,4 | - | - | 3 | - | 1962 | 185 | 9,4 | 1 | 0,3 | 127 |
| 89 | 1,0 | -0 | -0,1 | 36 | 0,4 | 0 | 0,6 | 15 | 0 | 9279 | 1579 | 17,0 | 8 | 0,5 | 128 |
| 6 | 0,7 | -0 | -2,5 | 2 | 0,3 | - | - | 2 | - | 828 | 76 | 9,1 | 0 | 0,4 | 129 |
| 8 | 1,4 | - | - | 3 | 0,4 | - | - | 2 | - | 594 | 76 | 12,8 | 0 | 0,6 | 135 |
| 57 | 1,2 | -0 | -0,3 | 19 | 0,4 | -1 | -4,5 | 8 | - | 4942 | 541 | 10,9 | 4 | 0,8 | 136 |
| 31 | 0,9 | -0 | -0,0 | 3 | 0,1 | 1 | 20,7 | 2 | 1 | 3389 | 284 | 8,4 | 10 | 3,8 | 138 |
| 12 | 0,8 | - | - | 5 | 0,3 | -0 | -0,6 | 4 | -0 | 1582 | 196 | 12,4 | 0 | 0,1 | 139 |
| 70 | 1,4 | -0 | -0,1 | 21 | 0,4 | - | - | 15 | - | 5023 | 423 | 8,4 | 2 | 0,5 | 142 |
| 16 | 0,9 | - | - | 5 | 0,3 | - | - | 4 | - | 1894 | 265 | 14,0 | 3 | 1,1 | 143 |
| 14 | 0,3 | - | - | 6 | 0,1 | - | - | 5 | - | 5483 | 252 | 4,6 | 0 | 0,1 | 148 |
| 14 | 0,8 | - | - | 8 | 0,4 | - | - | 7 | - | 1732 | 166 | 9,6 | 0 | 0,3 | 151 |
| 25 | 0,6 | 0 | 0,0 | 28 | 0,7 | 0 | 1,2 | 25 | 0 | 3980 | 292 | 7,3 | 2 | 0,7 | 156 |
| 26 | 0,4 | 0 | 0,2 | 28 | 0,4 | 0 | 0,1 | 25 | 0 | 6419 | 559 | 8,7 | 1 | 0,1 | 157 |
| 23 | 1,3 | - | - | 7 | 0,4 | - | - | 6 | - | 1709 | 174 | 10,2 | 1 | 0,4 | 158 |
| 15 | 1,4 | 0 | 1,6 | 6 | 0,5 | -2 | -30,8 | 2 | -0 | 1142 | 193 | 16,9 | 1 | 0,5 | 159 |
| 14 | 0,8 | - | - | 6 | 0,4 | - | - | 6 | - | 1721 | 141 | 8,2 | 0 | 0,2 | 163 |
| 5 | 0,1 | - | - | 30 | 0,8 | - | - | 20 | - | 3679 | 243 | 6,6 | 1 | 0,2 | 164 |
| 501 | 0,8 | -0 | -0,1 | 267 | 0,4 | -3 | -0,9 | 186 | 0 | 65833 | 6674 | 10,1 | 48 | 0,7 | |

| | | | | | | | | | | | | | | | |
|----|-----|----|------|----|-----|----|-------|----|----|------|-----|------|----|-----|--|
| 39 | 0,7 | 0 | 0,0 | 35 | 0,6 | 0 | 0,9 | 32 | 0 | 5711 | 458 | 8,0 | 3 | 0,6 | |
| 43 | 0,8 | -0 | -0,0 | 7 | 0,1 | 1 | 8,8 | 5 | 1 | 5469 | 406 | 7,4 | 10 | 2,6 | |
| 33 | 0,9 | 0 | 0,3 | 16 | 0,4 | -2 | -13,4 | 10 | -0 | 3630 | 406 | 11,2 | 2 | 0,4 | |
| 20 | 0,3 | -0 | -0,3 | 45 | 0,6 | - | - | 32 | - | 7579 | 587 | 7,8 | 10 | 1,8 | |
| 43 | 0,9 | - | - | 23 | 0,5 | -0 | -1,1 | 17 | -0 | 4796 | 475 | 9,9 | 2 | 0,5 | |

| | | | | | | | | | | | | | | | |
|-----|-----|----|------|-----|-----|----|------|-----|----|-------|------|------|----|------|-----|
| 56 | 1,7 | -0 | -0,1 | 6 | 0,2 | 2 | 37,4 | 4 | 2 | 3292 | 373 | 11,3 | 3 | 0,9 | 111 |
| 53 | 1,3 | - | - | 26 | 0,6 | -0 | -0,0 | 23 | -0 | 4059 | 536 | 13,2 | 0 | 0,1 | 116 |
| 129 | 1,9 | 3 | 2,7 | 35 | 0,5 | 0 | 1,4 | 33 | 0 | 6873 | 712 | 10,4 | 5 | 0,8 | 120 |
| 43 | 3,1 | - | - | 17 | 1,3 | - | - | 17 | - | 1379 | 177 | 12,9 | -0 | -0,0 | 127 |
| 207 | 1,7 | - | - | 37 | 0,3 | - | - | 30 | - | 12228 | 1344 | 11,0 | 5 | 0,4 | 139 |
| 10 | 2,6 | - | - | 1 | 0,4 | - | - | 1 | - | 375 | 76 | 20,3 | - | - | 143 |
| 24 | 3,5 | - | - | 18 | 2,6 | 0 | 1,7 | 17 | 0 | 686 | 121 | 17,7 | -0 | -0,1 | 144 |
| 63 | 3,2 | -0 | -0,5 | 19 | 1,0 | 1 | 3,2 | 16 | 1 | 1936 | 424 | 21,9 | 0 | 0,1 | 145 |
| 85 | 5,8 | - | - | 9 | 0,6 | 1 | 9,4 | 7 | 1 | 1466 | 270 | 18,4 | 1 | 0,3 | 155 |
| 194 | 2,0 | -0 | -0,0 | 44 | 0,4 | -0 | -0,5 | 41 | -0 | 9940 | 1020 | 10,3 | 5 | 0,5 | 165 |
| 23 | 0,3 | -0 | -0,5 | 21 | 0,2 | 0 | 0,6 | 21 | 0 | 9016 | 536 | 5,9 | 3 | 0,5 | 176 |
| 0 | 0,0 | - | - | - | - | - | - | - | - | 749 | 8 | 1,1 | - | - | 444 |
| 886 | 1,7 | 3 | 0,3 | 232 | 0,4 | 4 | 1,6 | 209 | 4 | 51997 | 5599 | 10,8 | 24 | 0,4 | |

| Gde. Schl. Nr. | VGem. Schl. Nr. | Gebiet | Gebäude- und Freifläche | | | | | | | | Betriebsfläche | | | | | |
|----------------------|-----------------------|--------|-------------------------|-------------------------|--|---|----------|--|--------------------|--|----------------|-------------------------|--|--|----------------------------|--|
| | | | insgesamt | | | | darunter | | | | insgesamt | | | | darunter Abbau- land | |
| | | | | | | | Wohnen | | Gewerbe/ Industrie | | | | | | | |
| | | | Fläche | Anteil von Sp. 49 | Veränderung 2010 gegenüber 2009 | | Fläche | Verän- derung 2010 gegen- über 2009 | Fläche | Verän- derung 2010 gegen- über 2009 | Fläche | Anteil von Sp. 49 | Veränderung 2010 gegenüber 2009 | | Fläche | Verän- derung 2010 gegen- über 2009 |
| | | | | | | | | | | | | | | | | |
| ha | % | ha | % | ha | | | | ha | % | ha | % | ha | | | | |
| 1 | 2 | 3 | 4 | 5 | 6 | 7 | 8 | 9 | 10 | 11 | 12 | 13 | 14 | | | |

478 Noch Lkr. Lichtenfels

Dar. Verwaltungsgemeinschaft(en)

| | | | | | | | | | | | | | | | |
|-----|----------------------------|-----|------|----|------|-----|----|----|----|----|-----|----|------|----|----|
| 441 | Redwitz a.d.Rodach | 208 | 11,3 | 0 | 0,1 | 110 | 1 | 35 | -0 | 11 | 0,6 | - | - | 9 | - |
| 446 | Hochstadt-Marktzeuln | 160 | 7,7 | -0 | -0,0 | 81 | -1 | 14 | -1 | 13 | 0,6 | -0 | -2,3 | 11 | -0 |

479 Lkr. Wunsiedel i.Fichtelgebirge

| | | | | | | | | | | | | | | | | |
|-----|-----|------------------------------|------|------|-----|------|------|----|-----|-----|-----|-----|----|------|----|---|
| 111 | 444 | Bad Alexandersbad | 50 | 5,5 | -0 | -0,0 | 25 | 0 | 1 | - | 1 | 0,1 | - | - | 1 | - |
| 112 | | Arzberg, St | 256 | 5,9 | -22 | -8,0 | 131 | 2 | 39 | -19 | 17 | 0,4 | -1 | -5,7 | 2 | - |
| 126 | 442 | Höchstädt/Fichtelgeb. | 73 | 4,9 | 1 | 1,4 | 33 | 0 | 9 | - | 1 | 0,1 | - | - | - | - |
| 127 | 443 | Hohenberg a.d.Eger, St | 82 | 10,0 | -0 | -0,0 | 48 | -0 | 6 | - | 3 | 0,4 | - | - | 1 | - |
| 129 | | Kirchenlamitz, St | 187 | 3,9 | 3 | 1,5 | 98 | 1 | 20 | 1 | 4 | 0,1 | -0 | -2,9 | 0 | - |
| 135 | | Marktleuthen, St | 186 | 5,2 | 1 | 0,3 | 87 | 4 | 19 | 0 | 4 | 0,1 | - | - | 3 | - |
| 136 | | Marktrechwitz, GKSt | 574 | 11,6 | 1 | 0,2 | 303 | 0 | 103 | 0 | 32 | 0,7 | - | - | 13 | - |
| 138 | 444 | Nagel | 94 | 12,0 | 1 | 0,6 | 68 | 0 | 3 | - | 0 | 0,0 | - | - | 0 | - |
| 145 | | Röslau | 118 | 4,0 | 1 | 0,7 | 59 | 0 | 11 | - | 2 | 0,1 | - | - | 0 | - |
| 147 | 443 | Schirnding, M | 85 | 5,1 | 2 | 2,0 | 37 | 0 | 23 | 1 | 25 | 1,5 | 3 | 13,1 | 21 | 2 |
| 150 | | Schönwald, St | 140 | 7,3 | 0 | 0,2 | 81 | 0 | 14 | - | 6 | 0,3 | 1 | 11,1 | - | - |
| 152 | | Selb, GKSt | 670 | 10,7 | 5 | 0,8 | 332 | 1 | 121 | 0 | 20 | 0,3 | - | - | 4 | - |
| 158 | 442 | Thiersheim, M | 136 | 5,7 | 15 | 12,1 | 52 | - | 17 | - | 14 | 0,6 | 6 | 76,2 | 4 | - |
| 159 | 442 | Thierstein, M | 80 | 6,2 | 0 | 0,6 | 39 | 1 | 7 | - | 4 | 0,3 | 2 | 93,6 | 2 | - |
| 161 | 444 | Tröstau | 126 | 6,6 | 0 | 0,3 | 72 | 1 | 10 | -0 | 4 | 0,2 | - | - | 2 | - |
| 166 | | Weißensstadt, St | 171 | 4,1 | 1 | 0,5 | 82 | 1 | 19 | 1 | 13 | 0,3 | - | - | 1 | - |
| 169 | | Wunsiedel, St | 379 | 6,9 | 1 | 0,3 | 190 | 6 | 52 | -0 | 46 | 0,8 | - | - | 6 | - |
| 444 | | Gemeindefreie Gebiete | 2 | 0,0 | - | - | - | - | - | - | 15 | 0,1 | - | - | 15 | - |
| | | Insgesamt | 3407 | 5,6 | 10 | 0,3 | 1737 | 17 | 476 | -15 | 212 | 0,3 | 10 | 5,2 | 77 | 2 |

Dar. Verwaltungsgemeinschaft(en)

| | | | | | | | | | | | | | | | |
|-----|------------------|-----|-----|----|-----|-----|---|----|----|----|-----|---|------|----|---|
| 442 | Thiersheim | 288 | 5,6 | 16 | 5,9 | 124 | 1 | 33 | - | 19 | 0,4 | 8 | 73,2 | 6 | - |
| 443 | Schirnding | 167 | 6,7 | 2 | 1,0 | 85 | 0 | 30 | 1 | 28 | 1,1 | 3 | 11,5 | 22 | 2 |
| 444 | Tröstau | 269 | 7,5 | 1 | 0,4 | 166 | 1 | 14 | -0 | 5 | 0,1 | - | - | 3 | - |

Regierungsbezirk Mittelfranken

Kreisfreie Städte

| | | | | | | | | | | | | | | | | |
|-----|--|-----------------|-------|------|-----|------|------|----|------|-----|-----|-----|----|------|----|----|
| 561 | | Ansbach | 1366 | 13,7 | 149 | 12,2 | 555 | 3 | 171 | 2 | 57 | 0,6 | -1 | -1,1 | 10 | -0 |
| 562 | | Erlangen | 1960 | 25,5 | -9 | -0,5 | 1032 | 4 | 256 | -31 | 37 | 0,5 | -3 | -8,6 | 7 | -0 |
| 563 | | Fürth | 1752 | 27,7 | 8 | 0,5 | 935 | 7 | 304 | 3 | 29 | 0,5 | 0 | 0,2 | 1 | - |
| 564 | | Nürnberg | 6677 | 35,8 | -8 | -0,1 | 3275 | 9 | 970 | -6 | 108 | 0,6 | -1 | -0,8 | 2 | - |
| 565 | | Schwabach | 904 | 22,1 | 14 | 1,6 | 511 | 1 | 112 | 6 | 20 | 0,5 | -0 | -0,9 | 2 | -0 |
| | | Insgesamt | 12658 | 27,1 | 155 | 1,2 | 6308 | 24 | 1812 | -26 | 249 | 0,5 | -5 | -2,0 | 22 | -1 |

Landkreise

571 Lkr. Ansbach

| | | | | | | | | | | | | | | | | |
|-----|-----|---------------------------|-----|-----|---|-----|-----|----|----|----|----|-----|---|-----|---|---|
| 111 | 501 | Adelshofen | 78 | 2,9 | 0 | 0,2 | 19 | - | 3 | - | 7 | 0,3 | - | - | 1 | - |
| 113 | | Arberg, M | 120 | 3,8 | 0 | 0,3 | 51 | 0 | 8 | - | 7 | 0,2 | - | - | 1 | - |
| 114 | | Aurach | 163 | 4,4 | 0 | 0,2 | 61 | - | 28 | - | 21 | 0,6 | - | - | - | - |
| 115 | | Bechhofen, M | 316 | 5,1 | 3 | 0,9 | 133 | 6 | 33 | 1 | 29 | 0,5 | 0 | 1,0 | 9 | - |
| 122 | 504 | Bruckberg | 47 | 6,1 | - | - | 23 | - | 4 | - | 2 | 0,2 | - | - | - | - |
| 125 | 502 | Buch a.Wald | 86 | 3,2 | 0 | 0,4 | 21 | -0 | 4 | 0 | 7 | 0,3 | - | - | - | - |
| 127 | | Burgoberbach | 124 | 9,8 | 1 | 1,0 | 76 | 1 | 10 | 0 | 13 | 1,0 | - | - | 7 | - |
| 128 | 507 | Burk | 51 | 3,6 | 1 | 2,4 | 26 | 0 | 4 | - | 3 | 0,2 | - | - | 1 | - |
| 130 | | Colmberg, M | 117 | 3,1 | 1 | 0,8 | 40 | -0 | 5 | -1 | 5 | 0,1 | - | - | - | - |
| 132 | 507 | Dentlein a.Forst, M | 122 | 6,8 | 1 | 0,9 | 67 | 0 | 4 | - | 4 | 0,2 | - | - | 0 | - |
| 134 | 502 | Diebach | 65 | 2,9 | 1 | 1,7 | 19 | - | 3 | - | 7 | 0,3 | 5 | XX | 5 | 5 |
| 135 | | Dietenhofen, M | 278 | 4,4 | 2 | 0,6 | 104 | 0 | 39 | 0 | 7 | 0,1 | 0 | 6,6 | - | - |
| 136 | | Dinkelsbühl, GKSt | 482 | 6,4 | 5 | 1,0 | 199 | 2 | 57 | 0 | 13 | 0,2 | - | - | 1 | - |

| Erholungsfläche | | | | | | Verkehrsfläche | | | | | | Gde. Schl. Nr. |
|-----------------|-------------------------|--|----|-------------------------|--|----------------|-------------------------|--|----|-----------------------------------|--|----------------------|
| insgesamt | | | | darunter Grünanlagen | | insgesamt | | | | darunter Straßen, Wege, Plätze | | |
| Fläche | Anteil von Sp. 49 | Veränderung 2010 gegenüber 2009 | | Flächen | Veränderung 2010 gegenüber 2009 | Fläche | Anteil von Sp. 49 | Veränderung 2010 gegenüber 2009 | | Fläche | Veränderung 2010 gegenüber 2009 | |
| ha | % | ha | % | ha | | ha | % | ha | % | ha | | |
| 15 | 16 | 17 | 18 | 19 | 20 | 21 | 22 | 23 | 24 | 25 | 26 | |

| | | | | | | | | | | | | |
|-----|-----|----|-------|----|----|------|-----|----|------|------|----|-----|
| 11 | 0,6 | 0 | 4,2 | 4 | - | 123 | 6,7 | 0 | 0,1 | 112 | 0 | |
| 12 | 0,6 | - | - | 2 | - | 125 | 6,1 | -0 | -0,0 | 104 | - | |
| 8 | 0,9 | - | - | 5 | - | 39 | 4,4 | - | - | 39 | - | 111 |
| 14 | 0,3 | -2 | -11,6 | 5 | - | 250 | 5,8 | -0 | -0,1 | 212 | 0 | 112 |
| 11 | 0,8 | - | - | 1 | - | 89 | 5,9 | 0 | 0,1 | 88 | 0 | 126 |
| 3 | 0,3 | - | - | 0 | - | 39 | 4,8 | - | - | 39 | - | 127 |
| 11 | 0,2 | -0 | -0,6 | 3 | - | 204 | 4,2 | -0 | -0,1 | 181 | - | 129 |
| 12 | 0,3 | - | - | 6 | - | 175 | 4,9 | 1 | 0,4 | 146 | 1 | 135 |
| 41 | 0,8 | - | - | 9 | - | 453 | 9,2 | 0 | 0,0 | 376 | 0 | 136 |
| 5 | 0,7 | - | - | 2 | - | 28 | 3,6 | - | - | 28 | - | 138 |
| 4 | 0,1 | - | - | 1 | - | 136 | 4,6 | -0 | -0,1 | 112 | 0 | 145 |
| 4 | 0,3 | - | - | 1 | - | 98 | 5,9 | -0 | -0,3 | 78 | -0 | 147 |
| 13 | 0,7 | - | - | 5 | - | 113 | 5,9 | -0 | -0,0 | 104 | -0 | 150 |
| 61 | 1,0 | -0 | -0,4 | 34 | -0 | 386 | 6,2 | 1 | 0,3 | 353 | 1 | 152 |
| 2 | 0,1 | - | - | 0 | - | 165 | 6,9 | -0 | -0,1 | 164 | -0 | 158 |
| 3 | 0,3 | - | - | 0 | - | 77 | 5,9 | - | - | 73 | - | 159 |
| 6 | 0,3 | - | - | 1 | - | 114 | 5,9 | - | - | 111 | - | 161 |
| 14 | 0,3 | - | - | 5 | - | 203 | 4,8 | - | - | 200 | - | 166 |
| 45 | 0,8 | 0 | 0,1 | 18 | -0 | 290 | 5,3 | - | - | 248 | 0 | 169 |
| 0 | 0,0 | - | - | - | - | 153 | 1,4 | - | - | 152 | - | 444 |
| 260 | 0,4 | -2 | -0,8 | 96 | -0 | 3012 | 5,0 | 1 | 0,0 | 2706 | 2 | |
| 17 | 0,3 | - | - | 2 | - | 331 | 6,4 | -0 | -0,0 | 326 | -0 | |
| 7 | 0,3 | - | - | 1 | - | 137 | 5,5 | -0 | -0,2 | 117 | -0 | |
| 20 | 0,5 | - | - | 8 | - | 182 | 5,0 | - | - | 179 | - | |

Regierungsbezirk Mittelfranken

Kreisfreie Städte

| | | | | | | | | | | | | |
|------|-----|----|------|-----|----|------|------|----|------|------|----|-----|
| 103 | 1,0 | 1 | 0,9 | 72 | 1 | 859 | 8,6 | 31 | 3,7 | 719 | 32 | 561 |
| 164 | 2,1 | 2 | 1,1 | 90 | 4 | 936 | 12,2 | 8 | 0,9 | 878 | 4 | 562 |
| 261 | 4,1 | -6 | -2,3 | 116 | -1 | 785 | 12,4 | 1 | 0,1 | 708 | 1 | 563 |
| 859 | 4,6 | 35 | 4,3 | 640 | 17 | 3258 | 17,5 | 10 | 0,3 | 2379 | 7 | 564 |
| 36 | 0,9 | 0 | 0,6 | 18 | 0 | 374 | 9,2 | -1 | -0,2 | 339 | -1 | 565 |
| 1423 | 3,0 | 32 | 2,3 | 936 | 22 | 6212 | 13,3 | 50 | 0,8 | 5023 | 43 | |

Landkreise

| | | | | | | | | | | | | |
|----|-----|----|------|----|----|-----|-----|----|------|-----|----|-----|
| 6 | 0,2 | - | - | 2 | - | 163 | 6,0 | -0 | -0,0 | 162 | -0 | 111 |
| 11 | 0,4 | - | - | 3 | - | 157 | 5,0 | -0 | -0,0 | 157 | -0 | 113 |
| 8 | 0,2 | 1 | 8,5 | 2 | - | 283 | 7,7 | 0 | 0,0 | 276 | 0 | 114 |
| 28 | 0,4 | 0 | 0,7 | 7 | 0 | 306 | 5,0 | 1 | 0,3 | 306 | 1 | 115 |
| 6 | 0,8 | - | - | 5 | - | 43 | 5,7 | - | - | 43 | - | 122 |
| 5 | 0,2 | - | - | 1 | - | 138 | 5,2 | 0 | 0,1 | 138 | 0 | 125 |
| 9 | 0,7 | -0 | -1,3 | 5 | -0 | 90 | 7,1 | 0 | 0,2 | 90 | 0 | 127 |
| 4 | 0,3 | - | - | 2 | - | 67 | 4,7 | - | - | 67 | - | 128 |
| 23 | 0,6 | 0 | 0,1 | 3 | - | 208 | 5,4 | -0 | -0,2 | 207 | -0 | 130 |
| 5 | 0,3 | - | - | 1 | - | 77 | 4,3 | - | - | 77 | - | 132 |
| 3 | 0,1 | - | - | 1 | - | 191 | 8,6 | 0 | 0,2 | 191 | 0 | 134 |
| 12 | 0,2 | - | - | 4 | - | 371 | 5,8 | 0 | 0,1 | 371 | 0 | 135 |
| 67 | 0,9 | 0 | 0,7 | 38 | -0 | 547 | 7,3 | 0 | 0,0 | 527 | 0 | 136 |

| Gde. Schl. Nr. | VGem. Schl. Nr. | Gebiet | Landwirtschaftsfläche | | | | | | | | Waldfläche | | | |
|----------------------|-----------------------|--------|-----------------------|-------------------------|--|----|----------|--|--------|--|------------|-------------------------|--|----|
| | | | insgesamt | | | | darunter | | | | insgesamt | | | |
| | | | | | | | Moor | | Heide | | | | | |
| | | | Fläche | Anteil von Sp. 49 | Veränderung 2010 gegenüber 2009 | | Fläche | Veränderung 2010 gegenüber 2009 | Fläche | Veränderung 2010 gegenüber 2009 | Fläche | Anteil von Sp. 49 | Veränderung 2010 gegenüber 2009 | |
| | | | ha | % | ha | % | ha | | | | ha | % | ha | % |
| | | | 27 | 28 | 29 | 30 | 31 | 32 | 33 | 34 | 35 | 36 | 37 | 38 |

478 Noch Lkr. Lichtenfels

Dar. Verwaltungsgemeinschaft(en)

| | | | | | | | | | | | | | |
|-----|----------------------------|------|------|----|------|---|---|---|---|-----|------|----|------|
| 441 | Redwitz a.d.Rodach | 977 | 53,1 | -1 | -0,1 | 7 | - | 2 | - | 406 | 22,0 | -0 | -0,1 |
| 446 | Hochstadt-Marktzeuln | 1255 | 60,8 | 0 | 0,0 | - | - | - | - | 399 | 19,3 | - | - |

479 Lkr. Wunsiedel i.Fichtelgebirge

| | | | | | | | | | | | | | |
|-----|-----|------------------------------|-------|------|-----|------|----|---|---|-------|------|----|------|
| 111 | 444 | Bad Alexandersbad | 445 | 49,8 | - | - | - | - | - | 338 | 37,8 | - | - |
| 112 | | Arzberg, St | 2018 | 46,7 | 1 | 0,1 | - | - | - | 1679 | 38,9 | 16 | 1,0 |
| 126 | 442 | Höchstädt/Fichtelgeb. | 947 | 63,3 | -1 | -0,1 | 0 | - | - | 335 | 22,4 | 0 | 0,0 |
| 127 | 443 | Hohenberg a.d.Eger, St | 488 | 59,6 | -0 | -0,0 | - | - | - | 158 | 19,3 | - | - |
| 129 | | Kirchenlamitz, St | 2083 | 43,0 | -2 | -0,1 | 0 | - | - | 2303 | 47,5 | 0 | 0,0 |
| 135 | | Marktleuthen, St | 1822 | 51,4 | -2 | -0,1 | 1 | - | 0 | 1289 | 36,3 | 1 | 0,0 |
| 136 | | Marktrechwitz, GKSt | 2382 | 48,1 | -1 | -0,1 | 1 | - | 1 | 1369 | 27,6 | -0 | -0,0 |
| 138 | 444 | Nagel | 428 | 54,9 | -1 | -0,2 | - | - | - | 209 | 26,9 | 0 | 0,1 |
| 145 | | Röslau | 1646 | 55,2 | -1 | -0,0 | 1 | - | - | 1013 | 33,9 | - | - |
| 147 | 443 | Schirnding, M | 517 | 31,3 | -4 | -0,8 | - | - | - | 903 | 54,7 | -1 | -0,1 |
| 150 | | Schönwald, St | 652 | 34,0 | -1 | -0,1 | - | - | 1 | 965 | 50,3 | - | - |
| 152 | | Selb, GKSt | 3468 | 55,6 | -6 | -0,2 | 0 | - | 0 | 1468 | 23,5 | -1 | -0,1 |
| 158 | 442 | Thiersheim, M | 1505 | 63,5 | -21 | -1,3 | - | - | - | 501 | 21,1 | 0 | 0,1 |
| 159 | 442 | Thierstein, M | 731 | 56,5 | -2 | -0,3 | - | - | - | 337 | 26,1 | 1 | 0,3 |
| 161 | 444 | Tröstau | 981 | 50,9 | -1 | -0,1 | 11 | - | 0 | 645 | 33,5 | -0 | -0,0 |
| 166 | | Weißensstadt, St | 1928 | 45,6 | -0 | -0,0 | 34 | - | 3 | 1743 | 41,3 | 0 | 0,0 |
| 169 | | Wunsiedel, St | 2827 | 51,5 | -2 | -0,1 | 3 | - | 0 | 1822 | 33,2 | 2 | 0,1 |
| 444 | | Gemeindefreie Gebiete | 103 | 0,9 | -1 | -0,6 | 3 | - | - | 10601 | 97,3 | 1 | 0,0 |
| | | Insgesamt | 24971 | 41,2 | -43 | -0,2 | 54 | - | 6 | 27678 | 45,6 | 19 | 0,1 |

Dar. Verwaltungsgemeinschaft(en)

| | | | | | | | | | | | | | |
|-----|------------------|------|------|-----|------|----|---|---|---|------|------|----|------|
| 442 | Thiersheim | 3182 | 61,7 | -24 | -0,8 | 0 | - | - | - | 1172 | 22,7 | 2 | 0,1 |
| 443 | Schirnding | 1005 | 40,7 | -4 | -0,4 | - | - | - | - | 1062 | 43,0 | -1 | -0,1 |
| 444 | Tröstau | 1854 | 51,5 | -1 | -0,1 | 11 | - | 0 | - | 1192 | 33,1 | 0 | 0,0 |

Regierungsbezirk Mittelfranken

Kreisfreie Städte

| | | | | | | | | | | | | | |
|-----|--|-----------------|-------|------|------|------|---|---|---|------|------|----|------|
| 561 | | Ansbach | 4654 | 46,6 | -46 | -1,0 | - | - | - | 2796 | 28,0 | -8 | -0,3 |
| 562 | | Erlangen | 2589 | 33,6 | -12 | -0,5 | 5 | - | 0 | 1617 | 21,0 | 12 | 0,8 |
| 563 | | Fürth | 2564 | 40,5 | -7 | -0,3 | 0 | - | - | 695 | 11,0 | 3 | 0,5 |
| 564 | | Nürnberg | 4139 | 22,2 | -31 | -0,8 | 2 | - | 0 | 2987 | 16,0 | -8 | -0,3 |
| 565 | | Schwabach | 1555 | 38,1 | -5 | -0,3 | - | - | 1 | 1126 | 27,6 | -8 | -0,7 |
| | | Insgesamt | 15500 | 33,2 | -101 | -0,6 | 7 | - | 1 | 9220 | 19,7 | -8 | -0,1 |

Landkreise

571 Lkr. Ansbach

| | | | | | | | | | | | | | |
|-----|-----|---------------------------|------|------|----|------|---|---|---|------|------|----|------|
| 111 | 501 | Adelshofen | 1741 | 64,1 | -0 | -0,0 | - | - | - | 664 | 24,4 | - | - |
| 113 | | Arberg, M | 1570 | 50,1 | -0 | -0,0 | 7 | - | - | 1169 | 37,4 | 0 | 0,0 |
| 114 | | Aurach | 2202 | 60,1 | -1 | -0,0 | - | - | 2 | 938 | 25,6 | - | - |
| 115 | | Bechhofen, M | 3249 | 52,5 | -3 | -0,1 | - | - | - | 1941 | 31,4 | -1 | -0,1 |
| 122 | 504 | Bruckberg | 284 | 37,3 | - | - | - | - | - | 344 | 45,1 | - | - |
| 125 | 502 | Buch a.Wald | 1617 | 61,2 | -0 | -0,0 | - | - | - | 691 | 26,1 | - | - |
| 127 | | Burgoberbach | 848 | 67,2 | -1 | -0,2 | - | - | - | 142 | 11,3 | - | - |
| 128 | 507 | Burk | 482 | 34,2 | -1 | -0,3 | - | - | - | 759 | 53,9 | - | - |
| 130 | | Colmberg, M | 2443 | 63,7 | -1 | -0,0 | - | - | 3 | 969 | 25,3 | -0 | -0,0 |
| 132 | 507 | Dentlein a.Forst, M | 631 | 35,0 | -1 | -0,1 | - | - | - | 890 | 49,4 | -0 | -0,0 |
| 134 | 502 | Diebach | 1532 | 68,5 | -6 | -0,4 | - | - | 1 | 387 | 17,3 | - | - |
| 135 | | Dietenhofen, M | 3565 | 55,8 | -3 | -0,1 | - | - | 0 | 2004 | 31,3 | -0 | -0,0 |
| 136 | | Dinkelsbühl, GKSt | 4400 | 58,5 | -5 | -0,1 | - | - | - | 1739 | 23,1 | -0 | -0,0 |

| Wasserfläche | | | | Flächen anderer Nutzung | | | | | | Gebiets- fläche | hiervon Siedlungs- und Verkehrsfläche | | | | Gde. Schl. Nr. |
|--------------|-------------------------|--|----|-------------------------|-------------------------|--|----|-----------------|--|--------------------|--|-------------------------|--|----|----------------------|
| insgesamt | | | | insgesamt | | | | darunter Unland | | | | | | | |
| Fläche | Anteil von Sp. 49 | Veränderung 2010 gegenüber 2009 | | Fläche | Anteil von Sp. 49 | Veränderung 2010 gegenüber 2009 | | Fläche | Verän- derung 2010 gegenüber 2009 | | Fläche | Anteil von Sp. 49 | Veränderung 2010 gegenüber 2009 | | |
| ha | % | ha | % | ha | % | ha | % | ha | | | % | ha | % | | |
| 39 | 40 | 41 | 42 | 43 | 44 | 45 | 46 | 47 | 48 | 49 | 50 | 51 | 52 | 53 | |

| | | | | | | | | | | | | | | | |
|-----|-----|----|------|-----|-----|----|------|-----|----|-------|------|------|-----|------|-----|
| 94 | 5,1 | - | - | 10 | 0,5 | 1 | 8,0 | 8 | 1 | 1841 | 346 | 18,8 | 1 | 0,2 | |
| 67 | 3,2 | - | - | 35 | 1,7 | 0 | 0,9 | 34 | 0 | 2065 | 299 | 14,5 | -0 | -0,0 | |
| | | | | | | | | | | | | | | | |
| 11 | 1,2 | - | - | 2 | 0,2 | - | - | 1 | - | 894 | 97 | 10,9 | -0 | -0,0 | 111 |
| 74 | 1,7 | 5 | 7,9 | 12 | 0,3 | 2 | 22,5 | 10 | 2 | 4320 | 536 | 12,4 | -25 | -4,5 | 112 |
| 34 | 2,3 | 0 | 0,7 | 6 | 0,4 | 0 | 3,3 | 6 | 0 | 1495 | 174 | 11,6 | 1 | 0,6 | 126 |
| 44 | 5,3 | 0 | 0,3 | 3 | 0,3 | - | - | 2 | - | 820 | 127 | 15,4 | -0 | -0,0 | 127 |
| 40 | 0,8 | 0 | 0,2 | 16 | 0,3 | -0 | -1,2 | 15 | -0 | 4848 | 407 | 8,4 | 2 | 0,6 | 129 |
| 50 | 1,4 | - | - | 10 | 0,3 | - | - | 9 | - | 3548 | 376 | 10,6 | 1 | 0,3 | 135 |
| 68 | 1,4 | -0 | -0,4 | 33 | 0,7 | - | - | 26 | - | 4953 | 1094 | 22,1 | 1 | 0,1 | 136 |
| 10 | 1,3 | - | - | 4 | 0,5 | - | - | 3 | - | 779 | 128 | 16,4 | 1 | 0,4 | 138 |
| 62 | 2,1 | -0 | -0,2 | 3 | 0,1 | - | - | 3 | - | 2984 | 261 | 8,7 | 1 | 0,3 | 145 |
| 15 | 0,9 | 1 | 5,1 | 4 | 0,2 | - | - | 3 | - | 1651 | 191 | 11,6 | 2 | 1,0 | 147 |
| 25 | 1,3 | - | - | 4 | 0,2 | - | - | 2 | - | 1919 | 274 | 14,3 | 1 | 0,3 | 150 |
| 136 | 2,2 | 0 | 0,3 | 28 | 0,5 | 0 | 1,4 | 14 | 0 | 6237 | 1138 | 18,2 | 6 | 0,6 | 152 |
| 32 | 1,4 | -0 | -1,3 | 15 | 0,6 | - | - | 14 | - | 2370 | 313 | 13,2 | 21 | 7,0 | 158 |
| 56 | 4,3 | -1 | -2,4 | 5 | 0,4 | - | - | 4 | - | 1293 | 163 | 12,6 | 3 | 1,6 | 159 |
| 49 | 2,5 | - | - | 3 | 0,2 | 0 | 7,4 | 3 | 0 | 1928 | 248 | 12,9 | 0 | 0,2 | 161 |
| 144 | 3,4 | -1 | -0,6 | 9 | 0,2 | - | - | 8 | - | 4224 | 400 | 9,5 | 1 | 0,2 | 166 |
| 60 | 1,1 | 0 | 0,1 | 19 | 0,3 | -1 | -6,8 | 17 | -1 | 5488 | 755 | 13,8 | 1 | 0,2 | 169 |
| 14 | 0 | 0 | 0,7 | 3 | 0,0 | - | - | 3 | - | 10891 | 155 | 1,4 | - | - | 444 |
| 924 | 1,5 | 4 | 0,5 | 179 | 0,3 | 1 | 0,8 | 144 | 1 | 60642 | 6837 | 11,3 | 17 | 0,2 | |
| | | | | | | | | | | | | | | | |
| 122 | 2,4 | -2 | -1,2 | 26 | 0,5 | 0 | 0,8 | 25 | 0 | 5159 | 651 | 12,6 | 24 | 3,8 | |
| 59 | 2,4 | 1 | 1,5 | 7 | 0,3 | - | - | 6 | - | 2471 | 318 | 12,9 | 2 | 0,6 | |
| 70 | 1,9 | - | - | 9 | 0,2 | 0 | 2,5 | 7 | 0 | 3601 | 474 | 13,2 | 1 | 0,2 | |

Regierungsbezirk Mittelfranken

Kreisfreie Städte

| | | | | | | | | | | | | | | | |
|------|-----|----|------|-----|-----|------|-------|----|----|-------|-------|------|-----|------|-----|
| 97 | 1,0 | 6 | 6,5 | 60 | 0,6 | -132 | -68,6 | 23 | -0 | 9991 | 2385 | 23,9 | 180 | 8,2 | 561 |
| 327 | 4,2 | 0 | 0,0 | 66 | 0,9 | 2 | 2,6 | 12 | 2 | 7695 | 3107 | 40,4 | -2 | -0,1 | 562 |
| 196 | 3,1 | 0 | 0,2 | 54 | 0,8 | -0 | -0,0 | 10 | - | 6335 | 2856 | 45,1 | 3 | 0,1 | 563 |
| 416 | 2,2 | -0 | -0,1 | 195 | 1,0 | 1 | 0,7 | 20 | 1 | 18637 | 11030 | 59,2 | 37 | 0,3 | 564 |
| 34 | 0,8 | -0 | -0,0 | 34 | 0,8 | -0 | -1,4 | 5 | -0 | 4082 | 1344 | 32,9 | 14 | 1,0 | 565 |
| 1069 | 2,3 | 6 | 0,5 | 409 | 0,9 | -129 | -24,0 | 70 | 3 | 46740 | 20722 | 44,3 | 232 | 1,1 | |

Landkreise

| | | | | | | | | | | | | | | | |
|-----|-----|----|------|-----|-----|----|------|----|----|------|------|------|---|-----|-----|
| 28 | 1,0 | 0 | 0,1 | 31 | 1,1 | - | - | 24 | - | 2718 | 253 | 9,3 | 0 | 0,0 | 111 |
| 63 | 2,0 | 0 | 0,2 | 33 | 1,0 | -0 | -0 | 3 | 0 | 3130 | 296 | 9,4 | 0 | 0,1 | 113 |
| 47 | 1,3 | 0 | 0,1 | 5 | 0,1 | - | - | 2 | - | 3667 | 475 | 13,0 | 1 | 0,2 | 114 |
| 137 | 2,2 | -0 | -0,0 | 181 | 2,9 | 0 | 0,1 | 4 | 1 | 6186 | 674 | 10,9 | 4 | 0,6 | 115 |
| 15 | 1,9 | 0 | 0,1 | 21 | 2,8 | - | - | 0 | - | 762 | 99 | 13,0 | - | - | 122 |
| 50 | 1,9 | - | - | 49 | 1,9 | -0 | -0,6 | 43 | -0 | 2644 | 236 | 8,9 | 0 | 0,2 | 125 |
| 26 | 2,1 | 0 | 0,5 | 9 | 0,7 | - | - | - | - | 1262 | 230 | 18,2 | 1 | 0,5 | 127 |
| 40 | 2,9 | 0 | 0,0 | 3 | 0,2 | - | - | 3 | - | 1410 | 124 | 8,8 | 1 | 1,0 | 128 |
| 60 | 1,6 | 0 | 0,7 | 10 | 0,3 | - | - | 7 | - | 3835 | 354 | 9,2 | 1 | 0,2 | 130 |
| 39 | 2,2 | -0 | -0,2 | 33 | 1,9 | - | - | 32 | - | 1802 | 208 | 11,5 | 1 | 0,5 | 132 |
| 36 | 1,6 | -0 | -0,0 | 15 | 0,6 | - | - | 15 | - | 2236 | 261 | 11,7 | 2 | 0,6 | 134 |
| 77 | 1,2 | 0 | 0,4 | 80 | 1,2 | -0 | -0,2 | 5 | 0 | 6394 | 669 | 10,5 | 2 | 0,4 | 135 |
| 210 | 2,8 | 0 | 0,0 | 59 | 0,8 | 0 | 0,6 | 17 | 0 | 7517 | 1114 | 14,8 | 5 | 0,5 | 136 |

| Gde. Schl. Nr. | VGem. Schl. Nr. | Gebiet | Gebäude- und Freifläche | | | | | | | | Betriebsfläche | | | | | |
|----------------------------------|-----------------------|-------------------------------|-------------------------|-------------------------|--|------|----------|--|--------------------|--|----------------|-------------------------|--|-------|----------------------------|--|
| | | | insgesamt | | | | darunter | | | | insgesamt | | | | darunter Abbau- land | |
| | | | | | | | Wohnen | | Gewerbe/ Industrie | | | | | | | |
| | | | Fläche | Anteil von Sp. 49 | Veränderung 2010 gegenüber 2009 | | Fläche | Verän- derung 2010 gegen- über 2009 | Fläche | Verän- derung 2010 gegen- über 2009 | Fläche | Anteil von Sp. 49 | Veränderung 2010 gegenüber 2009 | | Fläche | Verän- derung 2010 gegen- über 2009 |
| | | | ha | % | ha | % | ha | | | | ha | % | ha | % | ha | |
| | | | 1 | 2 | 3 | 4 | 5 | 6 | 7 | 8 | 9 | 10 | 11 | 12 | 13 | 14 |
| 571 Noch Lkr. Ansbach | | | | | | | | | | | | | | | | |
| 137 | 502 | Dombühl, M | 91 | 5,1 | 0 | 0,3 | 42 | -0 | 11 | 0 | 9 | 0,5 | - | - | - | - |
| 139 | | Dürrwangen, M | 106 | 4,6 | -1 | -1,0 | 56 | 1 | 6 | 0 | 9 | 0,4 | 1 | 19,4 | 4 | - |
| 141 | 509 | Ehingen | 120 | 2,5 | 4 | 3,8 | 37 | 1 | 6 | 0 | 3 | 0,1 | 0 | 0,9 | - | - |
| 145 | | Feuchtwangen, St | 723 | 5,3 | 10 | 1,3 | 228 | -1 | 85 | -0 | 32 | 0,2 | -1 | -1,9 | 5 | -1 |
| 146 | | Flachslanden, M | 139 | 3,4 | 4 | 2,8 | 56 | 0 | 6 | 0 | 13 | 0,3 | 7 | XX | - | - |
| 152 | 501 | Gebstadel | 77 | 4,0 | 0 | 0,0 | 35 | 1 | 3 | -0 | 3 | 0,1 | - | - | 2 | - |
| 154 | 509 | Gerolfingen | 59 | 4,7 | 1 | 2,0 | 19 | 2 | 1 | -0 | 2 | 0,2 | - | - | 0 | - |
| 155 | 501 | Geslau | 111 | 2,6 | 3 | 3,1 | 21 | 1 | 6 | - | 5 | 0,1 | - | - | 0 | - |
| 165 | | Heilsbronn, St | 338 | 5,4 | 18 | 5,6 | 144 | 3 | 47 | -0 | 33 | 0,5 | 17 | XX | - | - |
| 166 | | Herrieden, St | 364 | 4,5 | 4 | 1,1 | 142 | 2 | 50 | -0 | 13 | 0,2 | 0 | 0,5 | - | - |
| 169 | 501 | Insingen | 84 | 3,9 | 2 | 2,0 | 23 | 0 | 10 | 2 | 1 | 0,0 | -1 | -45,9 | - | - |
| 170 | | Langfurth | 104 | 4,9 | 4 | 3,7 | 49 | 2 | 8 | 1 | 7 | 0,3 | -0 | -2,9 | 1 | - |
| 171 | | Lehrberg, M | 150 | 2,9 | 1 | 0,5 | 55 | 0 | 5 | - | 11 | 0,2 | 1 | 14,2 | - | - |
| 174 | | Leutershausen, St | 353 | 4,2 | 0 | 0,0 | 108 | 0 | 47 | -0 | 9 | 0,1 | -0 | -0,9 | 1 | - |
| 175 | | Lichtenau, M | 192 | 4,6 | 32 | 19,8 | 71 | 7 | 17 | 0 | 11 | 0,3 | 3 | 44,9 | 4 | - |
| 177 | | Merkendorf, St | 165 | 6,3 | 6 | 4,0 | 60 | 6 | 28 | 3 | 4 | 0,2 | - | - | - | - |
| 178 | 538 | Mitteleschenbach | 75 | 7,2 | -0 | -0,0 | 29 | 0 | 4 | - | 3 | 0,3 | - | - | - | - |
| 179 | 508 | Mönchsroth | 83 | 6,9 | 2 | 2,8 | 40 | 1 | 12 | 0 | 3 | 0,3 | - | - | 1 | - |
| 180 | | Neuendettelsau | 247 | 7,3 | 17 | 7,3 | 105 | 4 | 23 | 0 | 12 | 0,3 | 8 | XX | - | - |
| 181 | 501 | Neusitz | 99 | 7,2 | 0 | 0,3 | 46 | - | 7 | - | 3 | 0,2 | - | - | - | - |
| 183 | | Oberdachstetten | 94 | 4,0 | 1 | 0,8 | 38 | 1 | 4 | -0 | 3 | 0,1 | - | - | - | - |
| 188 | 501 | Ohrenbach | 75 | 3,3 | -0 | -0,0 | 9 | 0 | 3 | - | 10 | 0,5 | - | - | - | - |
| 189 | 506 | Ornbau, St | 72 | 4,7 | 3 | 3,9 | 33 | 2 | 6 | - | 5 | 0,3 | -0 | -0,2 | - | - |
| 190 | | Petersaurach | 224 | 5,4 | 10 | 4,9 | 111 | 2 | 17 | -1 | 9 | 0,2 | 1 | 10,6 | - | - |
| 192 | 509 | Röckingen | 44 | 4,0 | 2 | 4,3 | 14 | 1 | 2 | - | 3 | 0,3 | - | - | - | - |
| 193 | | Rothenburg/Tauber, GKSt | 367 | 8,8 | 1 | 0,3 | 150 | 1 | 63 | -1 | 51 | 1,2 | - | - | 47 | - |
| 194 | 504 | Rügland | 81 | 3,9 | 0 | 0,3 | 27 | 0 | 8 | - | 4 | 0,2 | - | - | - | - |
| 196 | | Sachsen b. Ansbach | 149 | 7,1 | 21 | 16,5 | 75 | 5 | 6 | 1 | 6 | 0,3 | 4 | XX | - | - |
| 198 | 502 | Schillingsfürst, St | 153 | 5,6 | -0 | -0,3 | 56 | 1 | 21 | -0 | 6 | 0,2 | - | - | - | - |
| 199 | | Schnelldorf | 262 | 5,1 | -1 | -0,3 | 78 | 0 | 36 | -1 | 10 | 0,2 | - | - | - | - |
| 200 | | Schopfloch, M | 133 | 8,7 | 5 | 3,9 | 63 | 2 | 9 | -0 | 3 | 0,2 | - | - | 1 | - |
| 205 | 501 | Steinsfeld | 134 | 4,2 | 0 | 0,1 | 31 | 0 | 23 | 0 | 24 | 0,7 | -5 | -16,5 | 18 | -5 |
| 208 | 509 | Unterschwaningen | 59 | 3,2 | 1 | 2,0 | 17 | - | 4 | -0 | 3 | 0,1 | - | - | - | - |
| 214 | | Wassertrüdingen, St | 255 | 4,8 | 4 | 1,4 | 106 | 2 | 26 | -0 | 22 | 0,4 | -0 | -0,0 | 0 | - |
| 216 | 506 | Weidenbach, M | 107 | 4,9 | 3 | 3,3 | 46 | 2 | 3 | 0 | 4 | 0,2 | 2 | XX | - | - |
| 217 | 504 | Weihenzell | 167 | 3,7 | 3 | 1,5 | 58 | 1 | 10 | - | 9 | 0,2 | -0 | -0,5 | - | - |
| 218 | 508 | Weiltingen, M | 87 | 3,6 | 2 | 2,1 | 25 | 0 | 3 | -0 | 6 | 0,2 | - | - | - | - |
| 222 | 502 | Wettringen | 57 | 2,7 | 0 | 0,8 | 23 | 0 | 5 | - | 3 | 0,1 | - | - | - | - |
| 223 | 507 | Wieseth | 104 | 5,0 | 2 | 2,2 | 29 | 0 | 8 | 0 | 4 | 0,2 | -0 | -0,2 | 2 | - |
| 224 | 508 | Wilburgstetten | 158 | 6,3 | 6 | 3,6 | 49 | 1 | 59 | 4 | 38 | 1,5 | -4 | -10,0 | 3 | - |
| 225 | 501 | Windelsbach | 74 | 1,9 | -0 | -0,3 | 25 | 0 | 3 | - | 5 | 0,1 | - | - | - | - |
| 226 | | Windsbach, St | 284 | 4,2 | 23 | 8,6 | 107 | 10 | 27 | 2 | 9 | 0,1 | 0 | 1,7 | 0 | - |
| 227 | 509 | Wittelshofen | 84 | 3,5 | 0 | 0,3 | 20 | 1 | 3 | 0 | 1 | 0,0 | - | - | - | - |
| 228 | 502 | Wörnitz | 134 | 5,5 | 4 | 3,3 | 32 | -0 | 26 | - | 2 | 0,1 | - | - | - | - |
| 229 | 538 | Wolframs-Eschenbach, St | 139 | 5,4 | 1 | 0,9 | 52 | 1 | 14 | - | 8 | 0,3 | - | - | 3 | - |
| 444 | | Gemeindefreie Gebiete | - | - | - | - | - | - | - | - | - | - | - | - | - | - |
| | | Insgesamt | 9223 | 4,7 | 213 | 2,4 | 3478 | 73 | 974 | 11 | 558 | 0,3 | 41 | 7,8 | 115 | -1 |
| Dar. Verwaltungsgemeinschaft(en) | | | | | | | | | | | | | | | | |
| | 501 | Rothenburg o.d. Tauber | 732 | 3,4 | 5 | 0,7 | 208 | 2 | 58 | 2 | 58 | 0,3 | -6 | -8,9 | 21 | -5 |
| | 502 | Schillingsfürst | 586 | 4,2 | 6 | 1,0 | 193 | 1 | 70 | -0 | 33 | 0,2 | 5 | 15,8 | 5 | 5 |
| | 504 | Weihenzell | 294 | 4,0 | 3 | 1,0 | 108 | 1 | 22 | - | 14 | 0,2 | -0 | -0,3 | - | - |
| | 506 | Triesdorf | 178 | 4,8 | 6 | 3,5 | 80 | 4 | 9 | 0 | 9 | 0,2 | 2 | 37,3 | - | - |
| | 507 | Dentlein a. Forst | 276 | 5,2 | 4 | 1,6 | 121 | 1 | 15 | 0 | 11 | 0,2 | -0 | -0,1 | 2 | - |
| | 508 | Wilburgstetten | 328 | 5,4 | 10 | 3,0 | 113 | 2 | 75 | 5 | 47 | 0,8 | -4 | -8,2 | 4 | - |
| | 509 | Hesselberg | 365 | 3,2 | 9 | 2,5 | 107 | 5 | 16 | 0 | 12 | 0,1 | 0 | 0,3 | 0 | - |
| | 538 | Wolframs-Eschenbach | 214 | 5,9 | 1 | 0,5 | 82 | 1 | 19 | - | 12 | 0,3 | - | - | 3 | - |

| Erholungsfläche | | | | | | Verkehrsfläche | | | | | | Gde. Schl. Nr. | |
|-----------------|-------------------------|--|-------|-------------------------|--|----------------|-------------------------|--|------|-----------------------------------|--|----------------------|--|
| insgesamt | | | | darunter Grünanlagen | | insgesamt | | | | darunter Straßen, Wege, Plätze | | | |
| Fläche | Anteil von Sp. 49 | Veränderung 2010 gegenüber 2009 | | Flächen | Veränderung 2010 gegenüber 2009 | Fläche | Anteil von Sp. 49 | Veränderung 2010 gegenüber 2009 | | Fläche | Veränderung 2010 gegenüber 2009 | | |
| ha | % | ha | % | ha | | ha | % | ha | % | ha | | | |
| 15 | 16 | 17 | 18 | 19 | 20 | 21 | 22 | 23 | 24 | 25 | 26 | | |
| 6 | 0,3 | - | - | 2 | - | 115 | 6,4 | - | - | 92 | - | 137 | |
| 14 | 0,6 | 1 | 10,7 | 4 | - | 130 | 5,6 | 1 | 0,9 | 129 | 1 | 139 | |
| 9 | 0,2 | - | - | 3 | - | 247 | 5,2 | -0 | -0,0 | 246 | -0 | 141 | |
| 35 | 0,3 | 2 | 5,3 | 13 | 1 | 988 | 7,2 | -0 | -0,0 | 952 | -0 | 145 | |
| 11 | 0,3 | -0 | -3,5 | 3 | 0 | 183 | 4,5 | -0 | -0,0 | 177 | -0 | 146 | |
| 4 | 0,2 | 1 | 15 | 2 | 1 | 182 | 9,5 | 0 | 0,1 | 182 | 0 | 152 | |
| 3 | 0,3 | 0 | 0,3 | 1 | - | 93 | 7,4 | -0 | -0,0 | 93 | -0 | 154 | |
| 3 | 0,1 | 0 | 2,4 | 2 | 0 | 243 | 5,8 | 0 | 0,0 | 243 | 0 | 155 | |
| 17 | 0,3 | 2 | 12,0 | 5 | 0 | 389 | 6,2 | 14 | 3,7 | 363 | 14 | 165 | |
| 34 | 0,4 | 1 | 3,9 | 15 | - | 485 | 5,9 | -0 | -0,0 | 484 | -0 | 166 | |
| 5 | 0,3 | - | - | 1 | - | 141 | 6,6 | 0 | 0,0 | 141 | 0 | 169 | |
| 10 | 0,5 | - | - | 3 | - | 131 | 6,2 | - | - | 131 | - | 170 | |
| 5 | 0,1 | -0 | -0,4 | 3 | -0 | 313 | 6,2 | -0 | -0,0 | 297 | -0 | 171 | |
| 29 | 0,3 | 0 | 0,0 | 15 | 0 | 542 | 6,4 | 0 | 0,0 | 487 | 0 | 174 | |
| 26 | 0,6 | 2 | 7,6 | 6 | 2 | 319 | 7,7 | 60 | 23,1 | 319 | 60 | 175 | |
| 9 | 0,3 | - | - | 3 | - | 183 | 7,0 | -0 | -0,1 | 168 | 0 | 177 | |
| 5 | 0,5 | - | - | 1 | - | 54 | 5,2 | - | - | 54 | - | 178 | |
| 4 | 0,4 | - | - | 2 | - | 72 | 6,0 | 0 | 0,0 | 72 | 0 | 179 | |
| 20 | 0,6 | 6 | 39,8 | 11 | 4 | 224 | 6,6 | 35 | 18,6 | 218 | 35 | 180 | |
| 2 | 0,2 | - | - | 2 | - | 154 | 11,2 | 0 | 0,0 | 152 | 0 | 181 | |
| 4 | 0,2 | -0 | -2,8 | 2 | - | 173 | 7,3 | -0 | -0,0 | 154 | -0 | 183 | |
| 4 | 0,2 | - | - | 3 | - | 165 | 7,3 | - | - | 165 | - | 188 | |
| 5 | 0,3 | 0 | 0,4 | 2 | - | 88 | 5,8 | -0 | -0,1 | 88 | -0 | 189 | |
| 12 | 0,3 | 1 | 12,9 | 5 | 1 | 264 | 6,3 | 16 | 6,4 | 233 | 17 | 190 | |
| 1 | 0,1 | 0 | 16,7 | 1 | 0 | 76 | 7,0 | 0 | 0,0 | 76 | 0 | 192 | |
| 31 | 0,7 | - | - | 24 | - | 310 | 7,4 | 1 | 0,2 | 288 | -0 | 193 | |
| 9 | 0,4 | - | - | 2 | - | 118 | 5,6 | 0 | 0,0 | 118 | 0 | 194 | |
| 4 | 0,2 | -1 | -11,6 | 2 | -0 | 172 | 8,2 | 30 | 20,7 | 120 | 32 | 196 | |
| 13 | 0,5 | - | - | 5 | - | 169 | 6,1 | -0 | -0,0 | 168 | -0 | 198 | |
| 10 | 0,2 | -0 | -0,9 | 4 | -0 | 498 | 9,7 | 1 | 0,2 | 478 | 1 | 199 | |
| 5 | 0,3 | 1 | 41,9 | 1 | 0 | 115 | 7,5 | 0 | 0,2 | 106 | 0 | 200 | |
| 3 | 0,1 | - | - | 3 | - | 227 | 7,1 | -1 | -0,2 | 220 | -1 | 205 | |
| 16 | 0,9 | - | - | 10 | - | 112 | 6,0 | - | - | 103 | - | 208 | |
| 13 | 0,2 | 0 | 2,6 | 3 | 0 | 326 | 6,1 | 0 | 0,0 | 312 | 0 | 214 | |
| 7 | 0,3 | 0 | 6,3 | 2 | 0 | 137 | 6,3 | -0 | -0,0 | 129 | -0 | 216 | |
| 9 | 0,2 | - | - | 5 | - | 249 | 5,5 | -0 | -0,0 | 243 | -0 | 217 | |
| 2 | 0,1 | - | - | 2 | - | 116 | 4,8 | -0 | -0,0 | 116 | -0 | 218 | |
| 4 | 0,2 | - | - | 0 | - | 110 | 5,2 | - | - | 110 | - | 222 | |
| 5 | 0,2 | - | - | 1 | - | 111 | 5,4 | - | - | 111 | - | 223 | |
| 2 | 0,1 | -0 | -5,1 | 2 | - | 165 | 6,5 | - | - | 143 | - | 224 | |
| 5 | 0,1 | - | - | 3 | - | 196 | 5,1 | -0 | -0,1 | 193 | -0 | 225 | |
| 18 | 0,3 | 1 | 3,0 | 9 | 1 | 345 | 5,1 | 71 | 26,1 | 342 | 72 | 226 | |
| 5 | 0,2 | - | - | 1 | - | 158 | 6,5 | -0 | -0,3 | 158 | -0 | 227 | |
| 7 | 0,3 | - | - | 4 | - | 228 | 9,3 | 0 | 0,2 | 225 | 0 | 228 | |
| 7 | 0,3 | -0 | -2,8 | 3 | -0 | 145 | 5,7 | 0 | 0,0 | 145 | 0 | 229 | |
| - | - | - | - | - | - | 3 | 1,4 | - | - | 3 | - | 444 | |
| 640 | 0,3 | 18 | 2,9 | 269 | 11 | 12605 | 6,4 | 229 | 1,9 | 12162 | 232 | | |
| 33 | 0,2 | 1 | 2,0 | 19 | 1 | 1472 | 6,8 | -0 | -0,0 | 1459 | -0 | | |
| 38 | 0,3 | - | - | 14 | - | 951 | 6,8 | 1 | 0,1 | 925 | 1 | | |
| 24 | 0,3 | - | - | 12 | - | 410 | 5,6 | -0 | -0,0 | 404 | -0 | | |
| 12 | 0,3 | 0 | 3,8 | 4 | 0 | 224 | 6,1 | -0 | -0,0 | 217 | -0 | | |
| 14 | 0,3 | - | - | 5 | - | 255 | 4,8 | - | - | 255 | - | | |
| 9 | 0,1 | -0 | -1,3 | 6 | - | 353 | 5,8 | 0 | 0,0 | 331 | 0 | | |
| 34 | 0,3 | 0 | 0,3 | 14 | 0 | 686 | 6,0 | -0 | -0,1 | 676 | -0 | | |
| 12 | 0,3 | -0 | -1,7 | 4 | -0 | 199 | 5,5 | 0 | 0,0 | 199 | 0 | | |

| Gde. Schl. Nr. | VGem. Schl. Nr. | Gebiet | Landwirtschaftsfläche | | | | | | | | Waldfläche | | | |
|----------------------------------|-----------------------|-------------------------------|-----------------------|-------------------------|--|------|----------|--|--------|--|------------|-------------------------|--|------|
| | | | insgesamt | | | | darunter | | | | insgesamt | | | |
| | | | | | | | Moor | | Heide | | | | | |
| | | | Fläche | Anteil von Sp. 49 | Veränderung 2010 gegenüber 2009 | | Fläche | Veränderung 2010 gegenüber 2009 | Fläche | Veränderung 2010 gegenüber 2009 | Fläche | Anteil von Sp. 49 | Veränderung 2010 gegenüber 2009 | |
| | | | ha | % | ha | % | ha | | | | ha | % | ha | % |
| | | | 27 | 28 | 29 | 30 | 31 | 32 | 33 | 34 | 35 | 36 | 37 | 38 |
| 571 Noch Lkr. Ansbach | | | | | | | | | | | | | | |
| 137 | 502 | Dombühl, M | 979 | 54,7 | -0 | -0,0 | - | - | - | - | 566 | 31,6 | -0 | -0,0 |
| 139 | | Dürrwangen, M | 963 | 41,8 | -2 | -0,2 | 4 | - | - | - | 1002 | 43,5 | -1 | -0,1 |
| 141 | 509 | Ehingen | 2817 | 59,1 | -4 | -0,2 | - | - | - | - | 1429 | 30,0 | -0 | -0,0 |
| 145 | | Feuchtwangen, St | 7973 | 58,1 | -11 | -0,1 | - | - | 16 | - | 3559 | 25,9 | -0 | -0,0 |
| 146 | | Flachslanden, M | 1893 | 46,2 | -11 | -0,6 | - | - | - | - | 1703 | 41,6 | 1 | 0,0 |
| 152 | 501 | Gebsattel | 1396 | 73,0 | -1 | -0,0 | - | - | - | - | 203 | 10,6 | 0 | 0,0 |
| 154 | 509 | Gerolfingen | 943 | 74,9 | -1 | -0,1 | - | - | - | - | 127 | 10,1 | -0 | -0,0 |
| 155 | 501 | Geslau | 2817 | 67,1 | -3 | -0,1 | - | - | - | - | 945 | 22,5 | -0 | -0,0 |
| 165 | | Heilsbronn, St | 3363 | 54,0 | -55 | -1,6 | - | - | - | - | 2033 | 32,7 | 1 | 0,0 |
| 166 | | Herrieden, St | 4775 | 58,4 | -6 | -0,1 | 1 | - | - | - | 2358 | 28,9 | 1 | 0,0 |
| 169 | 501 | Insingen | 1560 | 73,2 | -1 | -0,1 | - | - | - | - | 294 | 13,8 | - | - |
| 170 | | Langfurth | 1233 | 58,3 | -5 | -0,4 | 6 | - | 1 | - | 558 | 26,4 | 1 | 0,3 |
| 171 | | Lehrberg, M | 2701 | 53,1 | -2 | -0,1 | 1 | - | 0 | - | 1770 | 34,8 | 0 | 0,0 |
| 174 | | Leutershausen, St | 5480 | 65,1 | - | - | - | - | - | - | 1800 | 21,4 | -1 | -0,1 |
| 175 | | Lichtenau, M | 2272 | 54,9 | -164 | -6,7 | - | - | 0 | - | 1242 | 30,0 | 26 | 2,1 |
| 177 | | Merkendorf, St | 1909 | 73,2 | -6 | -0,3 | 11 | - | 2 | - | 290 | 11,1 | 0 | 0,0 |
| 178 | 538 | Mitteleschenbach | 582 | 55,4 | -0 | -0,0 | - | - | - | - | 320 | 30,4 | - | - |
| 179 | 508 | Mönchsroth | 636 | 53,3 | -2 | -0,4 | 6 | - | 3 | - | 344 | 28,8 | - | - |
| 180 | | Neuendettelsau | 1805 | 53,4 | -91 | -4,8 | - | - | - | - | 1029 | 30,4 | 16 | 1,6 |
| 181 | 501 | Neusitz | 942 | 68,4 | - | - | - | - | - | - | 147 | 10,7 | -0 | -0,2 |
| 183 | | Oberdachstetten | 1296 | 54,8 | -1 | -0,0 | - | - | - | - | 764 | 32,3 | - | - |
| 188 | 501 | Ohrenbach | 1617 | 71,1 | - | - | - | - | - | - | 340 | 15,0 | 1 | 0,2 |
| 189 | 506 | Ornbau, St | 1228 | 81,0 | -2 | -0,2 | 5 | 5 | - | - | 52 | 3,4 | -0 | -0,7 |
| 190 | | Petersaurach | 2044 | 48,9 | -43 | -2,0 | - | - | - | - | 1553 | 37,1 | 8 | 0,5 |
| 192 | 509 | Röckingen | 877 | 80,4 | -2 | -0,2 | - | - | - | - | 70 | 6,4 | - | - |
| 193 | | Rothenburg/Tauber, GKSt | 2975 | 71,4 | -0 | -0,0 | - | - | - | - | 329 | 7,9 | -1 | -0,4 |
| 194 | 504 | Rügland | 1099 | 52,5 | -0 | -0,0 | - | - | - | - | 704 | 33,6 | - | - |
| 196 | | Sachsen b. Ansbach | 1117 | 53,4 | -91 | -7,5 | - | - | - | - | 609 | 29,1 | 21 | 3,5 |
| 198 | 502 | Schillingsfürst, St | 1253 | 45,5 | 0 | 0,0 | - | - | - | - | 1111 | 40,4 | 0 | 0,0 |
| 199 | | Schnelldorf | 2442 | 47,4 | -1 | -0,0 | - | - | - | - | 1830 | 35,6 | 0 | 0,0 |
| 200 | | Schopfloch, M | 998 | 65,1 | -6 | -0,6 | - | - | - | - | 221 | 14,4 | -0 | -0,0 |
| 205 | 501 | Steinsfeld | 2137 | 67,2 | -0 | -0,0 | - | - | - | - | 567 | 17,8 | 5 | 0,9 |
| 208 | 509 | Unterschwaningen | 1018 | 54,8 | -1 | -0,1 | 0 | - | - | - | 595 | 32,1 | -0 | -0,0 |
| 214 | | Wassertrüdingen, St | 3293 | 61,5 | -4 | -0,1 | 9 | - | 8 | -0 | 1350 | 25,2 | -0 | -0,0 |
| 216 | 506 | Weidenbach, M | 1451 | 66,8 | -6 | -0,4 | - | - | - | - | 426 | 19,6 | -0 | -0,1 |
| 217 | 504 | Weihenzell | 2395 | 53,0 | -2 | -0,1 | - | - | - | - | 1543 | 34,1 | -0 | -0,0 |
| 218 | 508 | Weiltingen, M | 1530 | 63,7 | -2 | -0,1 | - | - | - | - | 577 | 24,0 | -0 | -0,0 |
| 222 | 502 | Wettringen | 1013 | 47,3 | -0 | -0,0 | - | - | - | - | 918 | 42,8 | -0 | -0,0 |
| 223 | 507 | Wieseth | 1263 | 61,3 | -2 | -0,2 | - | - | - | - | 483 | 23,5 | - | - |
| 224 | 508 | Wilburgstetten | 1077 | 42,6 | -1 | -0,1 | 2 | - | 14 | -0 | 970 | 38,3 | -0 | -0,0 |
| 225 | 501 | Windelsbach | 1700 | 44,2 | 0 | 0,0 | - | - | - | - | 1797 | 46,7 | -0 | -0,0 |
| 226 | | Windsbach, St | 3511 | 51,6 | -144 | -3,9 | - | - | - | - | 2550 | 37,4 | 23 | 0,9 |
| 227 | 509 | Wittelshofen | 1796 | 74,1 | -0 | -0,0 | - | - | - | - | 326 | 13,5 | 0 | 0,1 |
| 228 | 502 | Wörnitz | 1731 | 70,8 | -5 | -0,3 | - | - | - | - | 293 | 12,0 | - | - |
| 229 | 538 | Wolframs-Eschenbach, St | 1468 | 57,7 | -1 | -0,1 | - | - | - | - | 746 | 29,3 | -0 | -0,0 |
| 444 | | Gemeindefreie Gebiete | - | - | - | - | - | - | - | - | 179 | 98,6 | - | - |
| | | Insgesamt | 113932 | 57,8 | -704 | -0,6 | 52 | 5 | 50 | -0 | 55261 | 28,0 | 97 | 0,2 |
| Dar. Verwaltungsgemeinschaft(en) | | | | | | | | | | | | | | |
| | 501 | Rothenburg o.d. Tauber | 13910 | 64,3 | -5 | -0,0 | - | - | - | - | 4958 | 22,9 | 5 | 0,1 |
| | 502 | Schillingsfürst | 8124 | 58,0 | -11 | -0,1 | - | - | 1 | - | 3966 | 28,3 | -0 | -0,0 |
| | 504 | Weihenzell | 3778 | 51,2 | -3 | -0,1 | - | - | - | - | 2591 | 35,1 | -0 | -0,0 |
| | 506 | Triesdorf | 2679 | 72,7 | -9 | -0,3 | 5 | 5 | - | - | 478 | 13,0 | -1 | -0,1 |
| | 507 | Dentlein a. Forst | 2376 | 45,1 | -4 | -0,2 | - | - | - | - | 2133 | 40,5 | -0 | -0,0 |
| | 508 | Wilburgstetten | 3242 | 53,0 | -5 | -0,2 | 7 | - | 17 | -0 | 1891 | 30,9 | -0 | -0,0 |
| | 509 | Hesselberg | 7452 | 65,4 | -9 | -0,1 | 0 | - | - | - | 2547 | 22,4 | 0 | 0,0 |
| | 538 | Wolframs-Eschenbach | 2050 | 57,0 | -1 | -0,0 | - | - | - | - | 1066 | 29,6 | -0 | -0,0 |

| Wasserfläche | | | | Flächen anderer Nutzung | | | | | | Gebiets- fläche | hiervon Siedlungs- und Verkehrsfläche | | | | Gde. Schl. Nr. |
|--------------|-------------------------|--|----|-------------------------|-------------------------|--|----|-----------------|--|--------------------|--|-------------------------|--|----|----------------------|
| insgesamt | | | | insgesamt | | | | darunter Unland | | | | | | | |
| Fläche | Anteil von Sp. 49 | Veränderung 2010 gegenüber 2009 | | Fläche | Anteil von Sp. 49 | Veränderung 2010 gegenüber 2009 | | Fläche | Verän- derung 2010 gegenüber 2009 | | Fläche | Anteil von Sp. 49 | Veränderung 2010 gegenüber 2009 | | |
| ha | % | ha | % | ha | % | ha | % | ha | | | % | ha | % | | |
| 39 | 40 | 41 | 42 | 43 | 44 | 45 | 46 | 47 | 48 | 49 | 50 | 51 | 52 | 53 | |

| | | | | | | | | | | | | | | | |
|------|-----|-----|------|------|-----|----|-------|-----|----|--------|-------|------|-----|------|-----|
| 24 | 1,3 | - | - | 1 | 0,1 | - | - | 0 | - | 1790 | 221 | 12,4 | 0 | 0,1 | 137 |
| 57 | 2,5 | 1 | 1,0 | 22 | 1,0 | - | - | 7 | - | 2303 | 256 | 11,1 | 3 | 1,2 | 139 |
| 121 | 2,5 | 0 | 0,1 | 16 | 0,3 | - | - | 9 | - | 4763 | 381 | 8,0 | 4 | 1,2 | 141 |
| 246 | 1,8 | 0 | 0,1 | 168 | 1,2 | - | - | 116 | - | 13724 | 1774 | 12,9 | 12 | 0,7 | 145 |
| 72 | 1,8 | -0 | -0,0 | 79 | 1,9 | - | - | 2 | - | 4094 | 348 | 8,5 | 10 | 3,0 | 146 |
| 38 | 2,0 | -0 | -0,1 | 8 | 0,4 | -0 | -1,7 | 8 | -0 | 1912 | 265 | 13,8 | 1 | 0,3 | 152 |
| 27 | 2,2 | 0 | 0,1 | 3 | 0,3 | - | - | 1 | - | 1259 | 158 | 12,6 | 1 | 0,7 | 154 |
| 54 | 1,3 | - | - | 19 | 0,5 | - | - | 15 | - | 4197 | 362 | 8,6 | 3 | 1,0 | 155 |
| 38 | 0,6 | 4 | 12,4 | 12 | 0,2 | -0 | -2,1 | 1 | -1 | 6225 | 780 | 12,5 | 51 | 7,0 | 165 |
| 117 | 1,4 | 0 | 0,3 | 25 | 0,3 | - | - | 7 | - | 8171 | 897 | 11,0 | 5 | 0,6 | 166 |
| 25 | 1,2 | 0 | 0,9 | 22 | 1,0 | - | - | 2 | - | 2132 | 232 | 10,9 | 1 | 0,3 | 169 |
| 66 | 3,1 | -0 | -0,0 | 8 | 0,4 | - | - | 1 | - | 2116 | 251 | 11,8 | 4 | 1,4 | 170 |
| 70 | 1,4 | -0 | -0,1 | 66 | 1,3 | 0 | 0,2 | 3 | 0 | 5086 | 480 | 9,4 | 2 | 0,4 | 171 |
| 162 | 1,9 | -0 | -0,0 | 36 | 0,4 | 1 | 2,7 | 12 | 1 | 8411 | 934 | 11,1 | 0 | 0,0 | 174 |
| 68 | 1,6 | 38 | XX | 7 | 0,2 | 1 | 16,7 | 3 | -1 | 4136 | 544 | 13,2 | 97 | 21,7 | 175 |
| 35 | 1,3 | 0 | 1,1 | 13 | 0,5 | - | - | 1 | - | 2608 | 363 | 13,9 | 6 | 1,8 | 177 |
| 10 | 1,0 | 0 | 0,1 | 2 | 0,2 | - | - | 0 | - | 1051 | 138 | 13,2 | -0 | -0,0 | 178 |
| 39 | 3,3 | - | - | 11 | 0,9 | - | - | 7 | - | 1192 | 162 | 13,6 | 2 | 1,4 | 179 |
| 39 | 1,2 | 12 | 44,9 | 6 | 0,2 | 0 | 6,8 | 4 | 0 | 3381 | 504 | 14,9 | 66 | 15,1 | 180 |
| 24 | 1,8 | - | - | 6 | 0,5 | - | - | 1 | - | 1378 | 258 | 18,7 | 0 | 0,1 | 181 |
| 26 | 1,1 | 0 | 0,0 | 5 | 0,2 | - | - | 2 | - | 2365 | 274 | 11,6 | 1 | 0,2 | 183 |
| 16 | 0,7 | 0 | 0,1 | 46 | 2,0 | - | - | 20 | - | 2273 | 255 | 11,2 | -0 | -0,0 | 188 |
| 52 | 3,4 | 0 | 0,3 | 16 | 1,0 | - | - | 0 | - | 1516 | 170 | 11,2 | 3 | 1,6 | 189 |
| 35 | 0,8 | 7 | 26,4 | 40 | 1,0 | -1 | -2,1 | 0 | -1 | 4181 | 510 | 12,2 | 28 | 5,9 | 190 |
| 20 | 1,8 | 0 | 0,5 | 2 | 0,1 | - | - | 1 | - | 1091 | 123 | 11,3 | 2 | 1,6 | 192 |
| 75 | 1,8 | -0 | -0,0 | 30 | 0,7 | -0 | -0,1 | 26 | -0 | 4168 | 716 | 17,2 | 2 | 0,2 | 193 |
| 25 | 1,2 | - | - | 54 | 2,6 | - | - | 10 | - | 2092 | 211 | 10,1 | 0 | 0,1 | 194 |
| 33 | 1,6 | 17 | XX | 4 | 0,2 | -1 | -23,6 | 2 | -1 | 2094 | 332 | 15,8 | 54 | 19,4 | 196 |
| 33 | 1,2 | -0 | -0,4 | 15 | 0,5 | - | - | 2 | - | 2752 | 342 | 12,4 | -0 | -0,1 | 198 |
| 83 | 1,6 | 1 | 0,9 | 12 | 0,2 | 0 | 2,6 | 8 | 0 | 5148 | 782 | 15,2 | -0 | -0,0 | 199 |
| 39 | 2,5 | -1 | -2,6 | 19 | 1,3 | - | - | 5 | - | 1534 | 258 | 16,8 | 7 | 2,6 | 200 |
| 37 | 1,2 | 0 | 0,1 | 52 | 1,6 | - | - | 43 | - | 3180 | 370 | 11,6 | -0 | -0,1 | 205 |
| 52 | 2,8 | 0 | 0,1 | 3 | 0,2 | - | - | 0 | - | 1857 | 190 | 10,2 | 1 | 0,6 | 208 |
| 85 | 1,6 | 0 | 0,2 | 13 | 0,2 | - | - | 2 | - | 5358 | 618 | 11,5 | 4 | 0,6 | 214 |
| 35 | 1,6 | 0 | 0,8 | 4 | 0,2 | - | - | 0 | - | 2171 | 254 | 11,7 | 6 | 2,5 | 216 |
| 51 | 1,1 | -0 | -0,0 | 100 | 2,2 | - | - | 2 | - | 4523 | 435 | 9,6 | 2 | 0,6 | 217 |
| 37 | 1,5 | 0 | 0,2 | 47 | 2,0 | - | - | 2 | - | 2402 | 212 | 8,8 | 2 | 0,9 | 218 |
| 28 | 1,3 | 0 | 0,5 | 8 | 0,4 | - | - | 8 | - | 2142 | 175 | 8,2 | 0 | 0,3 | 222 |
| 48 | 2,3 | - | - | 41 | 2,0 | - | - | 40 | - | 2059 | 223 | 10,8 | 2 | 1,0 | 223 |
| 106 | 4,2 | -0 | -0,2 | 12 | 0,5 | 0 | 1,7 | 7 | - | 2528 | 361 | 14,3 | 1 | 0,4 | 224 |
| 53 | 1,4 | 0 | 0,4 | 20 | 0,5 | - | - | 15 | - | 3850 | 280 | 7,3 | -0 | -0,1 | 225 |
| 81 | 1,2 | 22 | 37,8 | 12 | 0,2 | 1 | 12,9 | 5 | 1 | 6811 | 657 | 9,6 | 95 | 16,9 | 226 |
| 34 | 1,4 | 0 | 0,7 | 19 | 0,8 | - | - | 2 | - | 2423 | 248 | 10,2 | -0 | -0,1 | 227 |
| 45 | 1,8 | - | - | 7 | 0,3 | - | - | 6 | - | 2445 | 371 | 15,2 | 5 | 1,3 | 228 |
| 25 | 1,0 | 0 | 0,0 | 9 | 0,3 | - | - | 1 | - | 2547 | 297 | 11,7 | 1 | 0,3 | 229 |
| 0 | 0 | 0 | - | - | - | - | - | - | - | 182 | 3 | 1,4 | - | - | 444 |
| 3315 | 1,7 | 104 | 3,2 | 1651 | 0,8 | 2 | 0,1 | 566 | 0 | 197184 | 22965 | 11,6 | 503 | 2,2 | |
| | | | | | | | | | | | | | | | |
| 275 | 1,3 | 0 | 0,2 | 205 | 0,9 | -0 | -0,1 | 129 | -0 | 21641 | 2274 | 10,5 | 5 | 0,2 | |
| 216 | 1,5 | - | - | 94 | 0,7 | -0 | -0,3 | 74 | -0 | 14009 | 1607 | 11,5 | 7 | 0,4 | |
| 90 | 1,2 | - | - | 175 | 2,4 | - | - | 12 | - | 7377 | 745 | 10,1 | 3 | 0,4 | |
| 87 | 2,4 | 0 | 0,5 | 20 | 0,5 | - | - | 0 | - | 3687 | 424 | 11,5 | 9 | 2,1 | |
| 128 | 2,4 | -0 | -0,1 | 78 | 1,5 | - | - | 76 | - | 5270 | 555 | 10,5 | 4 | 0,8 | |
| 182 | 3,0 | -0 | -0,0 | 71 | 1,2 | 0 | 0,3 | 15 | - | 6123 | 735 | 12,0 | 5 | 0,7 | |
| 255 | 2,2 | 1 | 0,2 | 43 | 0,4 | - | - | 13 | - | 11394 | 1100 | 9,7 | 8 | 0,8 | |
| 35 | 1,0 | 0 | 0,1 | 10 | 0,3 | - | - | 1 | - | 3598 | 436 | 12,1 | 1 | 0,2 | |

| Gde. Schl. Nr. | VGem. Schl. Nr. | Gebiet | Gebäude- und Freifläche | | | | | | | | Betriebsfläche | | | | | |
|----------------------|-----------------------|--------|-------------------------|-------------------------|--|---|----------|--|--------------------|--|----------------|-------------------------|--|---|----------------------------|--|
| | | | insgesamt | | | | darunter | | | | insgesamt | | | | darunter Abbau- land | |
| | | | | | | | Wohnen | | Gewerbe/ Industrie | | | | | | | |
| | | | Fläche | Anteil von Sp. 49 | Veränderung 2010 gegenüber 2009 | | Fläche | Verän- derung 2010 gegen- über 2009 | Fläche | Verän- derung 2010 gegen- über 2009 | Fläche | Anteil von Sp. 49 | Veränderung 2010 gegenüber 2009 | | Fläche | Verän- derung 2010 gegen- über 2009 |
| | | | ha | % | ha | % | ha | | | | ha | % | ha | % | ha | |
| 1 | 2 | 3 | 4 | 5 | 6 | 7 | 8 | 9 | 10 | 11 | 12 | 13 | 14 | | | |

572 Lkr. Erlangen-Höchststadt

| | | | | | | | | | | | | | | | | |
|-----------|-----|-----------------------------|------|------|----|------|------|----|-----|----|-----|-----|----|-------|----|---|
| 111 | | Adelsdorf | 273 | 8,6 | 2 | 0,7 | 132 | 1 | 42 | - | 11 | 0,4 | 0 | 0,3 | 2 | - |
| 114 | 512 | Aurachtal | 99 | 5,4 | 0 | 0,1 | 60 | 0 | 3 | - | 2 | 0,1 | -0 | -1,5 | - | - |
| 115 | | Baiersdorf, St | 175 | 14,8 | 0 | 0,3 | 110 | 1 | 22 | 0 | 3 | 0,2 | - | - | - | - |
| 119 | | Bubenreuth | 89 | 21,5 | 2 | 2,3 | 67 | 0 | 3 | -1 | 1 | 0,3 | - | - | - | - |
| 120 | 514 | Buckenhof | 56 | 40,0 | 0 | 0,1 | 47 | 0 | 0 | -0 | 0 | 0,3 | - | - | - | - |
| 121 | | Eckental, M | 398 | 13,4 | 5 | 1,3 | 249 | 2 | 27 | 0 | 8 | 0,3 | -0 | -4,3 | 1 | - |
| 126 | 510 | Gremsdorf | 74 | 5,7 | 5 | 7,2 | 27 | - | 12 | 0 | 1 | 0,1 | - | - | - | - |
| 127 | 539 | Großenseebach | 59 | 8,1 | 0 | 0,3 | 41 | 1 | 2 | - | 2 | 0,3 | - | - | - | - |
| 130 | | Hemhofen | 145 | 21,5 | 3 | 2,1 | 93 | 1 | 14 | 0 | 2 | 0,3 | -0 | -14,9 | - | - |
| 131 | | Heroldsberg, M | 204 | 18,5 | 0 | 0,1 | 137 | 2 | 13 | 0 | 7 | 0,7 | - | - | 5 | - |
| 132 | | Herzogenaurach, St | 631 | 13,2 | 3 | 0,4 | 324 | 1 | 99 | 1 | 26 | 0,6 | 0 | 1,8 | 1 | - |
| 133 | 539 | Heßdorf | 130 | 5,2 | 1 | 0,6 | 61 | 1 | 11 | 0 | 12 | 0,5 | - | - | 1 | - |
| 135 | | Höchstadt/Aisch, St | 461 | 6,5 | 7 | 1,4 | 256 | 3 | 37 | -0 | 34 | 0,5 | -0 | -0,2 | 4 | - |
| 137 | | Kalchreuth | 84 | 7,8 | 2 | 2,4 | 51 | 2 | 5 | - | 18 | 1,6 | - | - | 12 | - |
| 139 | 510 | Lonnerstadt, M | 89 | 3,9 | 3 | 3,1 | 36 | 1 | 3 | - | 7 | 0,3 | - | - | 1 | - |
| 141 | 514 | Marloffstein | 51 | 7,7 | - | - | 36 | -0 | 0 | - | 1 | 0,1 | - | - | 1 | - |
| 142 | | Möhrendorf | 116 | 8,8 | 3 | 2,6 | 80 | 1 | 4 | 0 | 4 | 0,3 | 0 | 0,5 | 2 | - |
| 143 | 510 | Mühlhausen, M | 70 | 4,2 | 3 | 4,0 | 28 | 1 | 4 | 0 | 1 | 0,1 | -1 | -47,4 | - | - |
| 147 | 512 | Oberreichenbach | 40 | 8,3 | 0 | 0,0 | 24 | 0 | 3 | - | 0 | 0,1 | - | - | - | - |
| 149 | | Röttenbach | 143 | 18,4 | 1 | 0,7 | 99 | 1 | 3 | - | 3 | 0,4 | 0 | 12,6 | - | - |
| 154 | 514 | Spardorf | 52 | 16,2 | -2 | -4,2 | 32 | 0 | 6 | - | 0 | 0,1 | - | - | - | - |
| 158 | 514 | Uttenreuth | 119 | 20,0 | 1 | 0,8 | 90 | 1 | 3 | - | 0 | 0,1 | - | - | - | - |
| 159 | 510 | Vestenbergsreuth, M | 105 | 3,3 | 7 | 6,9 | 30 | 1 | 16 | -0 | 3 | 0,1 | 0 | 0,3 | - | - |
| 160 | | Wachenroth, M | 111 | 4,8 | 2 | 1,9 | 42 | 1 | 20 | - | 7 | 0,3 | - | - | - | - |
| 164 | | Weisendorf, M | 216 | 5,9 | 2 | 0,7 | 118 | 1 | 11 | - | 6 | 0,2 | - | - | - | - |
| 444 | | Gemeindefreie Gebiete | 3 | 0,0 | - | - | 1 | - | - | - | 2 | 0,0 | - | - | - | - |
| Insgesamt | | | 3992 | 7,1 | 48 | 1,2 | 2269 | 23 | 365 | 1 | 163 | 0,3 | -1 | -0,6 | 29 | - |

Dar. Verwaltungsgemeinschaft(en)

| | | | | | | | | | | | | | | | | |
|-----|--|---------------------------|-----|------|----|------|-----|---|----|----|----|-----|----|------|---|---|
| 510 | | Höchstadt a.d.Aisch | 338 | 4,0 | 17 | 5,3 | 121 | 2 | 35 | -0 | 12 | 0,1 | -1 | -7,8 | 1 | - |
| 512 | | Aurachtal | 139 | 6,0 | 0 | 0,0 | 84 | 0 | 7 | - | 2 | 0,1 | -0 | -1,2 | - | - |
| 514 | | Uttenreuth | 278 | 16,2 | -1 | -0,4 | 205 | 1 | 9 | -0 | 2 | 0,1 | - | - | 1 | - |
| 539 | | Heßdorf | 188 | 5,9 | 1 | 0,5 | 102 | 1 | 12 | 0 | 14 | 0,4 | - | - | 1 | - |

573 Lkr. Fürth

| | | | | | | | | | | | | | | | | |
|-----------|-----|-----------------------|------|------|----|------|------|----|-----|----|-----|-----|----|-------|----|----|
| 111 | | Ammerndorf, M | 55 | 10,8 | -0 | -0,2 | 36 | 0 | 3 | - | 3 | 0,5 | - | - | - | - |
| 114 | | Cadolzburg, M | 361 | 8,0 | 3 | 0,7 | 178 | 2 | 39 | 1 | 11 | 0,2 | -0 | -4,0 | 2 | -1 |
| 115 | | Großhabersdorf | 162 | 4,6 | 5 | 3,1 | 75 | 3 | 9 | 0 | 4 | 0,1 | - | - | 0 | - |
| 120 | | Langenzenn, St | 387 | 8,4 | 6 | 1,6 | 183 | 1 | 61 | - | 44 | 0,9 | - | - | 18 | - |
| 122 | | Oberasbach, St | 333 | 27,6 | 2 | 0,5 | 246 | 1 | 13 | - | 4 | 0,3 | - | - | 0 | - |
| 123 | 540 | Obermichelbach | 110 | 11,9 | 1 | 0,8 | 75 | 1 | 4 | 0 | 0 | 0,0 | - | - | - | - |
| 124 | | Puschendorf | 63 | 18,5 | -0 | -0,0 | 39 | 0 | 1 | -0 | 2 | 0,6 | - | - | - | - |
| 125 | | Roßtal, M | 306 | 6,9 | 2 | 0,5 | 176 | 0 | 26 | 1 | 7 | 0,2 | -0 | -4,7 | - | - |
| 126 | 517 | Seukendorf | 76 | 9,0 | 1 | 1,8 | 53 | 0 | 2 | 0 | 1 | 0,1 | -0 | -23,5 | - | - |
| 127 | | Stein, St | 247 | 12,7 | 1 | 0,5 | 153 | 0 | 15 | - | 1 | 0,0 | - | - | - | - |
| 129 | 540 | Tuchenbach | 48 | 7,5 | 1 | 2,1 | 30 | 0 | 3 | - | 0 | 0,1 | - | - | - | - |
| 130 | 517 | Veitsbronn | 166 | 10,3 | 2 | 1,5 | 100 | -0 | 11 | 1 | 21 | 1,3 | - | - | - | - |
| 133 | | Wilhermsdorf, M | 175 | 6,6 | 1 | 0,5 | 82 | 0 | 17 | -0 | 7 | 0,3 | - | - | 1 | - |
| 134 | | Zirndorf, St | 481 | 16,7 | 9 | 2,0 | 313 | 5 | 47 | 2 | 23 | 0,8 | 1 | 3,7 | - | -1 |
| Insgesamt | | | 2971 | 9,7 | 34 | 1,2 | 1738 | 13 | 251 | 5 | 128 | 0,4 | -0 | -0,2 | 22 | -1 |

Dar. Verwaltungsgemeinschaft(en)

| | | | | | | | | | | | | | | | | |
|-----|--|-----------------------------|-----|------|---|-----|-----|---|----|---|----|-----|----|------|---|---|
| 517 | | Veitsbronn | 243 | 9,8 | 4 | 1,6 | 153 | 0 | 13 | 1 | 22 | 0,9 | -0 | -1,4 | - | - |
| 540 | | Obermichelbach-Tuchen. | 159 | 10,1 | 2 | 1,2 | 105 | 1 | 8 | 0 | 1 | 0,0 | - | - | - | - |

| Erholungsfläche | | | | | | Verkehrsfläche | | | | | | Gde. Schl. Nr. |
|-----------------|-------------------------|--|-------|-------------------------|--|----------------|-------------------------|--|------|-----------------------------------|--|----------------------|
| insgesamt | | | | darunter Grünanlagen | | insgesamt | | | | darunter Straßen, Wege, Plätze | | |
| Fläche | Anteil von Sp. 49 | Veränderung 2010 gegenüber 2009 | | Flächen | Veränderung 2010 gegenüber 2009 | Fläche | Anteil von Sp. 49 | Veränderung 2010 gegenüber 2009 | | Fläche | Veränderung 2010 gegenüber 2009 | |
| ha | % | ha | % | ha | | ha | % | ha | % | ha | | |
| 15 | 16 | 17 | 18 | 19 | 20 | 21 | 22 | 23 | 24 | 25 | 26 | |
| 24 | 0,8 | -0 | -0,2 | 13 | -0 | 195 | 6,2 | -0 | -0,2 | 191 | -0 | 111 |
| 8 | 0,4 | 0 | 0,3 | 3 | 0 | 111 | 6,0 | - | - | 111 | - | 114 |
| 13 | 1,1 | 0 | 3,0 | 4 | -0 | 116 | 9,9 | 2 | 1,7 | 105 | 2 | 115 |
| 7 | 1,6 | - | - | 2 | - | 42 | 10,2 | 0 | 0,3 | 37 | 0 | 119 |
| 2 | 1,6 | 0 | 5,7 | 2 | 0 | 14 | 10,4 | -0 | -0,1 | 14 | -0 | 120 |
| 36 | 1,2 | 3 | 8,2 | 8 | 2 | 206 | 6,9 | 0 | 0,2 | 197 | 0 | 121 |
| 4 | 0,3 | - | - | 1 | - | 114 | 8,8 | 0 | 0,4 | 111 | 0 | 126 |
| 4 | 0,6 | - | - | 0 | - | 32 | 4,5 | -0 | -0,0 | 32 | -0 | 127 |
| 8 | 1,3 | 0 | 0,4 | 1 | 0 | 58 | 8,6 | 0 | 0,5 | 53 | 0 | 130 |
| 14 | 1,3 | 1 | 5,7 | 5 | 0 | 91 | 8,3 | -0 | -0,0 | 82 | -0 | 131 |
| 79 | 1,7 | 1 | 0,9 | 45 | -1 | 307 | 6,5 | 1 | 0,3 | 294 | 0 | 132 |
| 5 | 0,2 | - | - | 1 | - | 152 | 6,2 | 0 | 0,1 | 152 | 0 | 133 |
| 34 | 0,5 | 0 | 0,1 | 15 | 0 | 493 | 7,0 | 0 | 0,0 | 491 | 0 | 135 |
| 8 | 0,7 | 2 | 25,6 | 3 | 2 | 56 | 5,2 | 0 | 0,1 | 48 | 0 | 137 |
| 5 | 0,2 | - | - | 1 | - | 140 | 6,2 | -0 | -0,0 | 140 | -0 | 139 |
| 5 | 0,7 | - | - | 4 | - | 30 | 4,5 | 0 | 0,1 | 30 | 0 | 141 |
| 7 | 0,5 | 1 | 18,6 | 3 | 1 | 62 | 4,7 | -0 | -0,1 | 62 | -0 | 142 |
| 7 | 0,4 | - | - | 1 | - | 121 | 7,3 | 0 | 0,0 | 116 | 0 | 143 |
| 1 | 0,3 | - | - | 1 | - | 28 | 5,8 | - | - | 28 | - | 147 |
| 5 | 0,6 | - | - | 2 | - | 38 | 4,9 | 0 | 0,0 | 38 | 0 | 149 |
| 3 | 1,1 | - | - | 1 | - | 14 | 4,3 | - | - | 14 | - | 154 |
| 12 | 2,0 | 1 | 7,5 | 8 | 1 | 36 | 6,1 | 0 | 0,1 | 36 | 0 | 158 |
| 4 | 0,1 | - | - | 2 | - | 180 | 5,7 | -0 | -0,0 | 180 | -0 | 159 |
| 8 | 0,4 | 0 | 4,2 | 3 | - | 173 | 7,5 | 0 | 0,0 | 170 | 0 | 160 |
| 21 | 0,6 | 2 | 8,6 | 16 | 2 | 199 | 5,4 | 0 | 0,2 | 199 | 0 | 164 |
| 22 | 0,2 | 2 | 8,5 | - | - | 271 | 2,6 | 0 | 0,0 | 254 | 0 | 444 |
| 347 | 0,6 | 12 | 3,6 | 146 | 7 | 3281 | 5,8 | 4 | 0,1 | 3186 | 4 | |
| 20 | 0,2 | - | - | 6 | - | 554 | 6,6 | 0 | 0,1 | 547 | 0 | |
| 9 | 0,4 | 0 | 0,2 | 5 | 0 | 139 | 6,0 | - | - | 139 | - | |
| 22 | 1,3 | 1 | 4,5 | 14 | 1 | 94 | 5,5 | 0 | 0,1 | 94 | 0 | |
| 9 | 0,3 | - | - | 2 | - | 185 | 5,8 | 0 | 0,0 | 185 | 0 | |
| 9 | 1,7 | - | - | 4 | - | 38 | 7,6 | - | - | 38 | - | 111 |
| 25 | 0,5 | 1 | 3,5 | 14 | 0 | 186 | 4,1 | -0 | -0,1 | 179 | 0 | 114 |
| 8 | 0,2 | -1 | -11,4 | 2 | - | 122 | 3,4 | 0 | 0,1 | 121 | 0 | 115 |
| 27 | 0,6 | -0 | -0,1 | 7 | - | 321 | 6,9 | 0 | 0,0 | 301 | 0 | 120 |
| 15 | 1,3 | 0 | 0,5 | 10 | 0 | 116 | 9,6 | 0 | 0,1 | 103 | 0 | 122 |
| 5 | 0,5 | - | - | 1 | - | 57 | 6,1 | 0 | 0,2 | 57 | 0 | 123 |
| 22 | 6,4 | - | - | 0 | - | 27 | 8,0 | - | - | 21 | - | 124 |
| 17 | 0,4 | - | - | 4 | - | 220 | 5,0 | 0 | 0,0 | 185 | 0 | 125 |
| 2 | 0,3 | - | - | 1 | - | 58 | 6,8 | 0 | 0,2 | 57 | 0 | 126 |
| 20 | 1,0 | - | - | 11 | - | 121 | 6,2 | 0 | 0,0 | 119 | 0 | 127 |
| 2 | 0,4 | - | - | 0 | - | 26 | 3,9 | 0 | 1,1 | 25 | 0 | 129 |
| 10 | 0,6 | -0 | -0,2 | 1 | - | 112 | 6,9 | 0 | 0,3 | 89 | 0 | 130 |
| 13 | 0,5 | 2 | 21,8 | 7 | 2 | 172 | 6,5 | -0 | -0,1 | 168 | -0 | 133 |
| 58 | 2,0 | 2 | 4,5 | 36 | 1 | 219 | 7,6 | 9 | 4,5 | 200 | 8 | 134 |
| 233 | 0,8 | 5 | 2,1 | 98 | 4 | 1796 | 5,8 | 10 | 0,6 | 1664 | 10 | |
| 12 | 0,5 | -0 | -0,2 | 2 | - | 171 | 6,9 | 0 | 0,3 | 146 | 0 | |
| 7 | 0,5 | - | - | 2 | - | 82 | 5,2 | 0 | 0,5 | 82 | 0 | |

| Gde. Schl. Nr. | VGem. Schl. Nr. | Gebiet | Landwirtschaftsfläche | | | | | | | Waldfläche | | | | |
|----------------------|-----------------------|--------|-----------------------|-------------------------|--|----|----------|--|--------|--|--------|-------------------------|--|----|
| | | | insgesamt | | | | darunter | | | insgesamt | | | | |
| | | | | | | | Moor | | Heide | | | | | |
| | | | Fläche | Anteil von Sp. 49 | Veränderung 2010 gegenüber 2009 | | Fläche | Veränderung 2010 gegenüber 2009 | Fläche | Veränderung 2010 gegenüber 2009 | Fläche | Anteil von Sp. 49 | Veränderung 2010 gegenüber 2009 | |
| | | | ha | % | ha | % | ha | | | | ha | % | ha | % |
| | | | 27 | 28 | 29 | 30 | 31 | 32 | 33 | 34 | 35 | 36 | 37 | 38 |

572 Lkr. Erlangen-Höchstadt

| | | | | | | | | | | | | | | |
|-----|-----|-----------------------------|-------|------|-----|------|----|---|----|----|-------|------|----|------|
| 111 | | Adelsdorf | 1444 | 45,6 | -0 | -0,0 | 3 | - | 1 | - | 903 | 28,5 | -1 | -0,1 |
| 114 | 512 | Aurachtal | 1094 | 59,4 | -0 | -0,0 | 0 | - | - | - | 467 | 25,4 | 0 | 0,0 |
| 115 | | Baiersdorf, St | 651 | 55,2 | -2 | -0,3 | - | - | - | - | 143 | 12,1 | -1 | -0,6 |
| 119 | | Bubenreuth | 123 | 29,7 | -2 | -1,9 | - | - | - | - | 136 | 32,9 | 0 | 0,2 |
| 120 | 514 | Buckenhof | 35 | 25,2 | -0 | -0,6 | - | - | 6 | - | 24 | 17,1 | - | - |
| 121 | | Eckental, M | 1611 | 54,2 | -8 | -0,5 | 1 | - | 0 | - | 650 | 21,8 | 0 | 0,0 |
| 126 | 510 | Gremsdorf | 710 | 54,8 | -5 | -0,7 | - | - | - | - | 195 | 15,1 | 0 | 0,0 |
| 127 | 539 | Großenseebach | 261 | 36,3 | -0 | -0,1 | - | - | - | - | 321 | 44,6 | - | - |
| 130 | | Hemhofen | 234 | 34,5 | -2 | -0,7 | - | - | - | - | 184 | 27,2 | -1 | -0,4 |
| 131 | | Heroldsberg, M | 653 | 59,1 | -1 | -0,2 | 1 | - | 0 | - | 123 | 11,2 | 1 | 0,4 |
| 132 | | Herzogenaurach, St | 2342 | 49,2 | -4 | -0,2 | 3 | - | - | - | 1221 | 25,6 | 0 | 0,0 |
| 133 | 539 | Heßdorf | 1057 | 42,7 | -1 | -0,1 | 10 | - | 1 | - | 811 | 32,7 | - | - |
| 135 | | Höchstadt/Aisch, St | 2826 | 39,9 | -7 | -0,2 | 2 | - | - | - | 2734 | 38,6 | -0 | -0,0 |
| 137 | | Kalchreuth | 706 | 65,0 | -4 | -0,5 | - | - | - | - | 195 | 18,0 | 0 | 0,0 |
| 139 | 510 | Lonnerstadt, M | 1209 | 53,2 | -3 | -0,2 | - | - | - | -1 | 769 | 33,9 | 0 | 0,0 |
| 141 | 514 | Marloffstein | 428 | 64,7 | -0 | -0,0 | 1 | - | - | - | 129 | 19,5 | - | - |
| 142 | | Möhrendorf | 547 | 41,5 | -4 | -0,7 | 2 | - | 3 | - | 458 | 34,8 | -0 | -0,0 |
| 143 | 510 | Mühlhausen, M | 975 | 58,8 | -2 | -0,2 | - | - | - | - | 445 | 26,8 | - | - |
| 147 | 512 | Oberreichenbach | 193 | 39,9 | - | - | - | - | - | - | 184 | 38,1 | - | - |
| 149 | | Röttenbach | 239 | 30,8 | -1 | -0,4 | - | - | 0 | - | 271 | 34,9 | -0 | -0,1 |
| 154 | 514 | Spardorf | 160 | 49,7 | -0 | -0,0 | - | - | - | - | 90 | 27,9 | 2 | 2,6 |
| 158 | 514 | Uttenreuth | 342 | 57,5 | -2 | -0,6 | - | - | - | - | 70 | 11,7 | -0 | -0,1 |
| 159 | 510 | Vestenbergsreuth, M | 1574 | 49,4 | -7 | -0,4 | - | - | - | - | 1267 | 39,8 | -0 | -0,0 |
| 160 | | Wachenroth, M | 1227 | 53,0 | -3 | -0,2 | - | - | - | - | 714 | 30,8 | - | - |
| 164 | | Weisendorf, M | 1734 | 47,2 | -4 | -0,2 | 7 | - | - | - | 1133 | 30,8 | -0 | -0,0 |
| 444 | | Gemeindefreie Gebiete | 8 | 0,1 | - | - | - | - | - | - | 9852 | 95,9 | -2 | -0,0 |
| | | Insgesamt | 22384 | 39,6 | -61 | -0,3 | 30 | - | 12 | -1 | 23490 | 41,6 | -1 | -0,0 |

Dar. Verwaltungsgemeinschaft(en)

| | | | | | | | | | | | | | | |
|-----|--|---------------------------|------|------|-----|------|----|---|---|----|------|------|---|-----|
| 510 | | Höchstadt a.d.Aisch | 4469 | 53,1 | -16 | -0,4 | - | - | - | -1 | 2677 | 31,8 | 0 | 0,0 |
| 512 | | Aurachtal | 1286 | 55,4 | -0 | -0,0 | 0 | - | - | - | 651 | 28,0 | 0 | 0,0 |
| 514 | | Uttenreuth | 965 | 56,2 | -2 | -0,2 | 1 | - | 6 | - | 313 | 18,2 | 2 | 0,7 |
| 539 | | Heßdorf | 1318 | 41,2 | -1 | -0,1 | 10 | - | 1 | - | 1132 | 35,4 | - | - |

573 Lkr. Fürth

| | | | | | | | | | | | | | | |
|-----|-----|-----------------------|-------|------|-----|------|---|---|---|---|------|------|----|------|
| 111 | | Ammerndorf, M | 276 | 54,6 | 0 | 0,0 | - | - | - | - | 100 | 19,8 | - | - |
| 114 | | Cadolzburg, M | 2478 | 54,6 | -4 | -0,1 | - | - | - | - | 1425 | 31,4 | 1 | 0,0 |
| 115 | | Großhabersdorf | 2242 | 63,1 | -4 | -0,2 | - | - | 1 | - | 944 | 26,6 | -0 | -0,0 |
| 120 | | Langenzenn, St | 2349 | 50,7 | -6 | -0,3 | - | - | - | - | 1351 | 29,2 | -0 | -0,0 |
| 122 | | Oberasbach, St | 617 | 51,1 | -2 | -0,4 | - | - | 0 | - | 107 | 8,8 | 0 | 0,5 |
| 123 | 540 | Obermichelbach | 614 | 66,2 | -1 | -0,1 | - | - | - | - | 132 | 14,2 | - | - |
| 124 | | Puschendorf | 147 | 43,3 | - | - | - | - | - | - | 75 | 22,0 | - | - |
| 125 | | Roßtal, M | 2616 | 58,9 | -2 | -0,1 | - | - | - | - | 1251 | 28,2 | 1 | 0,1 |
| 126 | 517 | Seukendorf | 480 | 56,5 | -1 | -0,2 | - | - | - | - | 222 | 26,1 | -0 | -0,0 |
| 127 | | Stein, St | 1194 | 61,2 | -1 | -0,1 | - | - | - | - | 356 | 18,3 | - | - |
| 129 | 540 | Tuchenbach | 437 | 67,3 | -1 | -0,3 | - | - | - | - | 125 | 19,3 | - | - |
| 130 | 517 | Veitsbronn | 974 | 60,2 | -3 | -0,3 | - | - | 0 | - | 299 | 18,5 | 0 | 0,1 |
| 133 | | Wilhermsdorf, M | 1703 | 63,9 | -3 | -0,2 | - | - | - | - | 499 | 18,8 | 0 | 0,0 |
| 134 | | Zirndorf, St | 1239 | 43,0 | -26 | -2,1 | - | - | - | - | 821 | 28,5 | -1 | -0,1 |
| | | Insgesamt | 17366 | 56,5 | -54 | -0,3 | - | - | 1 | - | 7708 | 25,1 | 1 | 0,0 |

Dar. Verwaltungsgemeinschaft(en)

| | | | | | | | | | | | | | | |
|-----|--|-----------------------------|------|------|----|------|---|---|---|---|-----|------|---|-----|
| 517 | | Veitsbronn | 1453 | 58,9 | -4 | -0,3 | - | - | 0 | - | 520 | 21,1 | 0 | 0,1 |
| 540 | | Obermichelbach-Tuchen. | 1051 | 66,6 | -2 | -0,2 | - | - | - | - | 257 | 16,3 | - | - |

| Wasserfläche | | | | Flächen anderer Nutzung | | | | | | Gebiets- fläche | hiervon Siedlungs- und Verkehrsfläche | | | | Gde. Schl. Nr. |
|--------------|-------------------------|--|----|-------------------------|-------------------------|--|----|-----------------|--|--------------------|--|-------------------------|--|----|----------------------|
| insgesamt | | | | insgesamt | | | | darunter Unland | | | | | | | |
| Fläche | Anteil von Sp. 49 | Veränderung 2010 gegenüber 2009 | | Fläche | Anteil von Sp. 49 | Veränderung 2010 gegenüber 2009 | | Fläche | Verän- derung 2010 gegenüber 2009 | | Fläche | Anteil von Sp. 49 | Veränderung 2010 gegenüber 2009 | | |
| ha | % | ha | % | ha | % | ha | % | ha | | | % | ha | % | | |
| 39 | 40 | 41 | 42 | 43 | 44 | 45 | 46 | 47 | 48 | 49 | 50 | 51 | 52 | 53 | |

| | | | | | | | | | | | | | | | |
|------|------|----|------|-----|-----|----|-------|----|----|-------|------|------|----|------|-----|
| 303 | 9,6 | - | - | 12 | 0,4 | - | - | 7 | - | 3167 | 504 | 15,9 | 1 | 0,3 | 111 |
| 57 | 3,1 | -0 | -0,0 | 3 | 0,2 | 0 | 1,9 | 1 | 0 | 1840 | 221 | 12,0 | 0 | 0,0 | 114 |
| 70 | 5,9 | 0 | 0,6 | 9 | 0,8 | -0 | -0,3 | 4 | -0 | 1180 | 309 | 26,2 | 3 | 0,9 | 115 |
| 13 | 3,0 | -0 | -0,1 | 4 | 0,9 | - | - | 1 | - | 415 | 141 | 34,1 | 2 | 1,5 | 119 |
| 2 | 1,8 | - | - | 5 | 3,6 | 0 | 0,2 | - | - | 139 | 74 | 53,0 | 0 | 0,2 | 120 |
| 58 | 1,9 | - | - | 7 | 0,2 | - | - | 4 | - | 2975 | 651 | 21,9 | 8 | 1,2 | 121 |
| 197 | 15,2 | -0 | -0,2 | 2 | 0,1 | 0 | 0,6 | 0 | - | 1296 | 193 | 14,9 | 5 | 2,9 | 126 |
| 38 | 5,3 | -0 | -0,2 | 2 | 0,3 | 0 | 7,0 | 0 | 0 | 720 | 99 | 13,7 | 0 | 0,2 | 127 |
| 41 | 6,1 | -0 | -0,3 | 4 | 0,5 | -1 | -14,9 | 1 | -0 | 676 | 216 | 31,9 | 3 | 1,2 | 130 |
| 10 | 0,9 | 0 | 0,2 | 3 | 0,2 | - | - | 2 | - | 1106 | 312 | 28,2 | 1 | 0,3 | 131 |
| 126 | 2,6 | -1 | -0,5 | 29 | 0,6 | - | - | 8 | - | 4762 | 1047 | 22,0 | 5 | 0,5 | 132 |
| 295 | 11,9 | -0 | -0,0 | 16 | 0,6 | - | - | 2 | - | 2478 | 298 | 12,0 | 1 | 0,3 | 133 |
| 488 | 6,9 | 0 | 0,1 | 18 | 0,3 | -0 | -0,1 | 4 | - | 7087 | 1024 | 14,4 | 7 | 0,7 | 135 |
| 16 | 1,5 | 0 | 0,2 | 3 | 0,3 | -0 | -0,6 | 1 | - | 1086 | 155 | 14,3 | 4 | 2,4 | 137 |
| 47 | 2,1 | - | - | 7 | 0,3 | - | - | 4 | - | 2272 | 240 | 10,6 | 3 | 1,1 | 139 |
| 9 | 1,3 | - | - | 10 | 1,5 | - | - | 10 | - | 662 | 86 | 13,0 | 0 | 0,0 | 141 |
| 117 | 8,9 | 0 | 0,0 | 5 | 0,4 | - | - | 4 | - | 1318 | 188 | 14,3 | 4 | 2,1 | 142 |
| 37 | 2,2 | - | - | 3 | 0,2 | - | - | 1 | - | 1659 | 200 | 12,1 | 2 | 0,9 | 143 |
| 35 | 7,2 | - | - | 1 | 0,3 | - | - | 0 | - | 483 | 71 | 14,6 | 0 | 0,0 | 147 |
| 75 | 9,7 | -0 | -0,1 | 2 | 0,2 | - | - | 1 | - | 776 | 189 | 24,4 | 1 | 0,7 | 149 |
| 1 | 0,2 | - | - | 2 | 0,5 | - | - | - | - | 322 | 71 | 22,1 | -2 | -3,1 | 154 |
| 8 | 1,4 | - | - | 7 | 1,2 | 0 | 2,1 | 0 | 0 | 595 | 169 | 28,3 | 2 | 1,1 | 158 |
| 49 | 1,5 | -0 | -0,1 | 2 | 0,1 | 0 | 1,4 | 1 | - | 3185 | 293 | 9,2 | 7 | 2,4 | 159 |
| 73 | 3,1 | - | - | 4 | 0,2 | - | - | 1 | - | 2317 | 300 | 12,9 | 3 | 0,8 | 160 |
| 364 | 9,9 | 0 | 0,0 | 3 | 0,1 | -0 | -4,6 | 1 | -0 | 3676 | 443 | 12,0 | 4 | 0,8 | 164 |
| 93 | 0,9 | - | - | 23 | 0,2 | - | - | 19 | - | 10274 | 298 | 2,9 | 2 | 0,6 | 444 |
| 2623 | 4,6 | -0 | -0,0 | 186 | 0,3 | -0 | -0,2 | 77 | 0 | 56466 | 7791 | 13,8 | 63 | 0,8 | |
| | | | | | | | | | | | | | | | |
| 330 | 3,9 | -1 | -0,2 | 14 | 0,2 | 0 | 0,3 | 6 | - | 8413 | 926 | 11,0 | 17 | 1,8 | |
| 92 | 3,9 | -0 | -0,0 | 5 | 0,2 | 0 | 1,3 | 1 | 0 | 2323 | 291 | 12,5 | 0 | 0,0 | |
| 20 | 1,2 | - | - | 24 | 1,4 | 0 | 0,7 | 10 | 0 | 1718 | 399 | 23,2 | -0 | -0,1 | |
| 333 | 10,4 | -0 | -0,0 | 18 | 0,6 | 0 | 0,8 | 3 | 0 | 3198 | 397 | 12,4 | 1 | 0,3 | |
| | | | | | | | | | | | | | | | |
| 12 | 2,4 | - | - | 13 | 2,5 | - | - | - | - | 506 | 105 | 20,7 | -0 | -0,1 | 111 |
| 44 | 1,0 | 0 | 0,0 | 13 | 0,3 | - | - | 1 | - | 4542 | 582 | 12,8 | 3 | 0,6 | 114 |
| 29 | 0,8 | 0 | 0,1 | 40 | 1,1 | -0 | -0,0 | 4 | - | 3551 | 296 | 8,3 | 4 | 1,4 | 115 |
| 86 | 1,8 | - | - | 68 | 1,5 | 0 | 0,7 | 3 | - | 4633 | 765 | 16,5 | 7 | 0,9 | 120 |
| 11 | 0,9 | -0 | -2,0 | 5 | 0,4 | 0 | - | 1 | - | 1208 | 472 | 39,0 | 2 | 0,4 | 122 |
| 7 | 0,7 | - | - | 2 | 0,2 | -0 | -15,1 | - | - | 928 | 174 | 18,7 | 1 | 0,4 | 123 |
| 2 | 0,6 | - | - | 2 | 0,7 | - | - | 0 | - | 339 | 115 | 33,8 | -0 | -0,0 | 124 |
| 13 | 0,3 | 0 | 0,2 | 8 | 0,2 | - | - | 2 | - | 4438 | 553 | 12,5 | 1 | 0,2 | 125 |
| 7 | 0,8 | - | - | 3 | 0,4 | - | - | 0 | - | 850 | 138 | 16,3 | 1 | 0,8 | 126 |
| 9 | 0,5 | - | - | 4 | 0,2 | - | - | 0 | - | 1951 | 391 | 20,0 | 1 | 0,3 | 127 |
| 8 | 1,2 | - | - | 3 | 0,4 | - | - | 1 | - | 649 | 78 | 12,0 | 1 | 1,7 | 129 |
| 20 | 1,3 | -0 | -0,4 | 14 | 0,9 | - | - | 8 | - | 1617 | 311 | 19,3 | 3 | 0,9 | 130 |
| 85 | 3,2 | -0 | -0,0 | 9 | 0,4 | - | - | 3 | - | 2664 | 368 | 13,8 | 3 | 0,9 | 133 |
| 22 | 0,7 | 0 | 0,9 | 15 | 0,5 | 5 | 42,5 | 6 | 4 | 2879 | 788 | 27,4 | 23 | 3,0 | 134 |
| 354 | 1,1 | -0 | -0,0 | 200 | 0,6 | 5 | 2,4 | 29 | 4 | 30755 | 5135 | 16,7 | 50 | 1,0 | |
| | | | | | | | | | | | | | | | |
| 27 | 1,1 | -0 | -0,3 | 18 | 0,7 | - | - | 8 | - | 2466 | 450 | 18,2 | 4 | 0,9 | |
| 15 | 0,9 | - | - | 5 | 0,3 | -0 | -7,6 | 1 | - | 1577 | 251 | 15,9 | 2 | 0,8 | |

| Gde. Schl. Nr. | VGem. Schl. Nr. | Gebiet | Gebäude- und Freifläche | | | | | | | | Betriebsfläche | | | | | |
|----------------------------------|-----------------------|--|-------------------------|-------------------------|--|------|----------|--|--------------------|--|----------------|-------------------------|--|-------|----------------------------|--|
| | | | insgesamt | | | | darunter | | | | insgesamt | | | | darunter Abbau- land | |
| | | | | | | | Wohnen | | Gewerbe/ Industrie | | | | | | | |
| | | | Fläche | Anteil von Sp. 49 | Veränderung 2010 gegenüber 2009 | | Fläche | Verän- derung 2010 gegen- über 2009 | Fläche | Verän- derung 2010 gegen- über 2009 | Fläche | Anteil von Sp. 49 | Veränderung 2010 gegenüber 2009 | | Fläche | Verän- derung 2010 gegen- über 2009 |
| | | | ha | % | ha | % | ha | | | | ha | % | ha | % | ha | |
| | | | 1 | 2 | 3 | 4 | 5 | 6 | 7 | 8 | 9 | 10 | 11 | 12 | 13 | 14 |
| 574 | | Lkr. Nürnberger Land | | | | | | | | | | | | | | |
| 111 | 528 | Alfeld | 51 | 2,8 | -0 | -0,6 | 21 | -0 | 4 | - | 3 | 0,2 | - | - | 2 | - |
| 112 | | Altdorf b.Nürnberg, St | 471 | 9,7 | 3 | 0,7 | 251 | 1 | 46 | 1 | 13 | 0,3 | - | - | 6 | - |
| 117 | | Burgthann | 378 | 9,6 | 1 | 0,3 | 238 | 1 | 11 | 0 | 5 | 0,1 | - | - | 2 | - |
| 120 | 529 | Engelthal | 53 | 3,9 | 0 | 0,4 | 21 | 0 | 0 | - | 0 | 0,0 | - | - | - | - |
| 123 | | Feucht, M | 293 | 29,9 | -1 | -0,5 | 160 | 0 | 46 | -0 | 2 | 0,2 | -0 | -19,8 | - | - |
| 128 | 528 | Happurg | 141 | 3,3 | 1 | 0,4 | 69 | -0 | 7 | 0 | 5 | 0,1 | - | - | 2 | - |
| 129 | 527 | Hartenstein | 82 | 3,3 | 1 | 1,0 | 26 | -0 | 31 | - | 30 | 1,2 | -0 | -0,1 | 25 | - |
| 131 | 529 | Henfenfeld | 56 | 8,4 | 0 | 0,7 | 36 | 0 | 3 | -0 | 0 | 0,0 | - | - | - | - |
| 132 | | Hersbruck, St | 315 | 13,8 | 1 | 0,4 | 182 | 0 | 43 | 0 | 7 | 0,3 | -0 | -0,1 | 1 | - |
| 135 | | Kirchensittenbach | 95 | 2,2 | 0 | 0,5 | 41 | 0 | 3 | - | 4 | 0,1 | - | - | 0 | - |
| 138 | | Lauf a.d.Pegnitz, St | 634 | 10,6 | 7 | 1,2 | 354 | 2 | 68 | 2 | 10 | 0,2 | -0 | -4,3 | 0 | -0 |
| 139 | | Leinburg | 215 | 7,3 | 6 | 2,6 | 115 | 1 | 16 | 0 | 7 | 0,2 | - | - | 2 | - |
| 140 | | Neuhaus a.d.Pegnitz, M | 118 | 5,0 | 1 | 0,9 | 62 | 0 | 18 | - | 3 | 0,1 | - | - | 1 | - |
| 141 | | Neunkirchen a.Sand | 152 | 10,7 | 1 | 0,4 | 77 | 0 | 36 | 0 | 25 | 1,8 | - | - | 1 | - |
| 145 | 529 | Offenhausen | 76 | 3,4 | 0 | 0,5 | 29 | - | 6 | 0 | 2 | 0,1 | - | - | 0 | - |
| 146 | | Ottensoos | 69 | 6,9 | 0 | 0,4 | 36 | -0 | 7 | 0 | 1 | 0,1 | - | - | - | - |
| 147 | | Pommelsbrunn | 205 | 4,1 | 2 | 0,9 | 117 | 1 | 15 | 1 | 45 | 0,9 | 1 | 1,4 | 38 | 1 |
| 150 | | Reichenschwand | 76 | 11,1 | 1 | 1,0 | 40 | 1 | 6 | - | 2 | 0,3 | - | - | 2 | - |
| 152 | | Röthenbach/Pegnitz, St | 319 | 22,3 | 3 | 1,0 | 126 | 0 | 134 | 4 | 29 | 2,0 | -2 | -7,7 | 13 | - |
| 154 | | Rückersdorf | 132 | 36,9 | 1 | 1,0 | 102 | 1 | 3 | - | 1 | 0,1 | - | - | - | - |
| 155 | | Schnaittach, M | 256 | 5,2 | 3 | 1,2 | 132 | 1 | 14 | 0 | 52 | 1,1 | - | - | 48 | - |
| 156 | | Schwaig b.Nürnberg | 206 | 34,9 | 0 | 0,1 | 142 | 0 | 26 | - | 4 | 0,6 | - | - | - | - |
| 157 | | Schwarzenbruck | 241 | 10,8 | 1 | 0,4 | 137 | 0 | 15 | -0 | 51 | 2,3 | - | - | 36 | - |
| 158 | | Simmelsdorf | 135 | 3,3 | 1 | 0,9 | 66 | 0 | 6 | 0 | 19 | 0,5 | - | - | 14 | - |
| 160 | 527 | Velden, St | 69 | 3,2 | 0 | 0,1 | 29 | 0 | 7 | - | 1 | 0,0 | - | - | - | - |
| 161 | 527 | Vorra | 67 | 3,0 | 2 | 2,6 | 37 | 0 | 1 | - | 3 | 0,2 | - | - | 1 | - |
| 164 | | Winkelhaid | 110 | 17,0 | 1 | 0,6 | 76 | 1 | 3 | - | 3 | 0,4 | - | - | - | - |
| 444 | | Gemeindefreie Gebiete | 6 | 0,0 | 1 | 10,0 | - | - | - | - | 11 | 0,1 | - | - | 2 | - |
| | | Insgesamt | 5021 | 6,3 | 37 | 0,7 | 2725 | 12 | 574 | 8 | 340 | 0,4 | -3 | -0,8 | 195 | 0 |
| Dar. Verwaltungsgemeinschaft(en) | | | | | | | | | | | | | | | | |
| | 527 | Velden | 218 | 3,2 | 3 | 1,2 | 92 | 0 | 39 | - | 34 | 0,5 | -0 | -0,1 | 26 | - |
| | 528 | Happurg | 192 | 3,2 | 0 | 0,1 | 91 | -0 | 11 | 0 | 9 | 0,1 | - | - | 3 | - |
| | 529 | Henfenfeld | 186 | 4,3 | 1 | 0,5 | 86 | 1 | 10 | 0 | 3 | 0,1 | - | - | 0 | - |
| 575 | | Lkr. Neustadt a.d.Aisch-Bad Windsheim | | | | | | | | | | | | | | |
| 112 | | Bad Windsheim, St | 459 | 5,9 | 5 | 1,1 | 161 | 1 | 49 | 1 | 43 | 0,6 | -0 | -0,3 | 14 | -0 |
| 113 | 521 | Baudenbach, M | 56 | 2,5 | - | - | 20 | - | 0 | - | 2 | 0,1 | - | - | - | - |
| 115 | 524 | Burgbernheim, St | 223 | 5,3 | 4 | 2,0 | 62 | 1 | 54 | 0 | 19 | 0,5 | - | - | 3 | - |
| 116 | | Burghaslach, M | 177 | 4,0 | -0 | -0,0 | 56 | 1 | 28 | 0 | 8 | 0,2 | - | - | 1 | - |
| 117 | 522 | Dachsbach, M | 80 | 3,9 | 1 | 1,6 | 34 | 0 | 4 | 0 | 2 | 0,1 | - | - | - | - |
| 118 | 521 | Diespeck | 148 | 7,1 | 4 | 2,8 | 73 | 0 | 21 | -0 | 20 | 1,0 | 0 | 0,6 | - | - |
| 119 | | Dietersheim | 113 | 3,6 | 0 | 0,3 | 42 | 0 | 8 | -0 | 6 | 0,2 | - | - | 0 | - |
| 121 | | Emskirchen, M | 302 | 4,5 | 1 | 0,2 | 131 | 3 | 28 | 0 | 22 | 0,3 | - | - | 10 | - |
| 122 | 519 | Ergersheim | 84 | 2,8 | 1 | 1,7 | 15 | 0 | 18 | 1 | 16 | 0,5 | 1 | 7,0 | 10 | 0 |
| 124 | 524 | Gallmersgarten | 69 | 4,5 | -0 | -0,3 | 18 | - | 9 | -6 | 21 | 1,4 | - | - | 19 | - |
| 125 | 522 | Gerhardshofen | 117 | 4,3 | 3 | 2,4 | 53 | 0 | 8 | 0 | 3 | 0,1 | - | - | - | - |
| 127 | 519 | Gollhofen | 51 | 3,0 | - | - | 13 | - | 5 | 0 | 8 | 0,4 | - | - | 3 | - |
| 128 | 521 | Gutenstetten | 70 | 3,3 | 0 | 0,7 | 26 | 0 | 6 | - | 4 | 0,2 | - | - | - | - |
| 129 | 520 | Hagenbüchach | 58 | 5,1 | 1 | 2,4 | 29 | 1 | 0 | - | 3 | 0,3 | -1 | -25,5 | - | - |
| 130 | 519 | Hemmersheim | 51 | 2,1 | 1 | 1,3 | 10 | 1 | 1 | - | 3 | 0,1 | - | - | - | - |
| 133 | 524 | Illesheim | 130 | 6,1 | 0 | 0,3 | 15 | 0 | 1 | 0 | 6 | 0,3 | -0 | -2,1 | 3 | - |
| 134 | 519 | Ippesheim, M | 76 | 3,2 | 0 | 0,4 | 16 | 0 | 10 | - | 3 | 0,1 | - | - | 0 | - |
| 135 | | Ipsheim, M | 99 | 2,4 | 3 | 3,0 | 38 | 2 | 8 | 1 | 5 | 0,1 | - | - | 1 | - |
| 138 | 518 | Langenfeld | 45 | 6,3 | 1 | 1,4 | 24 | 0 | 7 | - | 2 | 0,3 | - | - | 0 | - |
| 143 | 524 | Marktbergel, M | 84 | 3,5 | 0 | 0,2 | 38 | 0 | 9 | -0 | 19 | 0,8 | 0 | 0,6 | 15 | - |
| 144 | 518 | Markt Bibart, M | 122 | 4,0 | 2 | 1,6 | 47 | 0 | 31 | 1 | 11 | 0,4 | -0 | -3,9 | - | - |

| Erholungsfläche | | | | | | Verkehrsfläche | | | | | | Gde. Schl. Nr. |
|-----------------|-------------------------|--|----|-------------------------|--|----------------|-------------------------|--|----|-----------------------------------|--|----------------------|
| insgesamt | | | | darunter Grünanlagen | | insgesamt | | | | darunter Straßen, Wege, Plätze | | |
| Fläche | Anteil von Sp. 49 | Veränderung 2010 gegenüber 2009 | | Flächen | Veränderung 2010 gegenüber 2009 | Fläche | Anteil von Sp. 49 | Veränderung 2010 gegenüber 2009 | | Fläche | Veränderung 2010 gegenüber 2009 | |
| ha | % | ha | % | ha | | ha | % | ha | % | ha | | |
| 15 | 16 | 17 | 18 | 19 | 20 | 21 | 22 | 23 | 24 | 25 | 26 | |

| | | | | | | | | | | | | |
|-----|-----|----|------|-----|----|------|------|----|------|------|----|-----|
| 4 | 0,2 | - | - | 1 | - | 57 | 3,2 | 0 | 0,0 | 57 | 0 | 111 |
| 29 | 0,6 | 0 | 0,4 | 5 | 0 | 374 | 7,7 | -0 | -0,1 | 358 | -0 | 112 |
| 16 | 0,4 | -0 | -0,1 | 4 | -0 | 209 | 5,3 | 0 | 0,0 | 180 | 0 | 117 |
| 3 | 0,2 | - | - | 1 | - | 43 | 3,1 | 0 | 0,4 | 43 | 0 | 120 |
| 24 | 2,5 | 0 | 0,4 | 5 | 0 | 101 | 10,3 | 2 | 2,0 | 79 | 2 | 123 |
| 7 | 0,2 | - | - | 2 | - | 141 | 3,3 | 0 | 0,0 | 135 | 0 | 128 |
| 5 | 0,2 | - | - | 0 | - | 99 | 4,0 | 0 | 0,0 | 70 | 0 | 129 |
| 5 | 0,7 | 0 | 0,9 | 0 | 0 | 45 | 6,8 | 0 | 0,8 | 36 | 0 | 131 |
| 27 | 1,2 | -0 | -0,2 | 15 | 0 | 165 | 7,2 | 0 | 0,1 | 137 | 0 | 132 |
| 4 | 0,1 | - | - | 2 | - | 108 | 2,5 | - | - | 108 | - | 135 |
| 45 | 0,7 | 0 | 0,3 | 17 | 0 | 389 | 6,5 | 1 | 0,2 | 362 | 1 | 138 |
| 17 | 0,6 | 0 | 0,2 | 3 | 0 | 106 | 3,6 | 0 | 0,4 | 106 | 0 | 139 |
| 5 | 0,2 | 0 | 0,2 | 2 | -0 | 131 | 5,6 | 2 | 1,8 | 91 | 3 | 140 |
| 10 | 0,7 | - | - | 3 | - | 103 | 7,3 | -0 | -0,0 | 83 | - | 141 |
| 2 | 0,1 | - | - | 1 | - | 70 | 3,1 | 0 | 0,4 | 70 | 0 | 145 |
| 3 | 0,3 | - | - | 1 | - | 47 | 4,7 | 0 | 0,0 | 36 | 0 | 146 |
| 16 | 0,3 | - | - | 3 | - | 198 | 4,0 | 0 | 0,0 | 149 | 0 | 147 |
| 8 | 1,2 | -0 | -3,2 | 5 | -0 | 42 | 6,2 | 0 | 0,2 | 31 | 0 | 150 |
| 36 | 2,5 | - | - | 17 | - | 113 | 7,9 | 0 | 0,1 | 102 | 0 | 152 |
| 6 | 1,8 | - | - | 1 | - | 51 | 14,2 | -0 | -0,4 | 36 | -0 | 154 |
| 18 | 0,4 | 0 | 0,3 | 4 | - | 332 | 6,7 | -0 | -0,0 | 323 | -0 | 155 |
| 10 | 1,7 | 0 | 0,8 | 2 | - | 84 | 14,3 | 0 | 0,0 | 68 | 0 | 156 |
| 6 | 0,3 | - | - | 3 | - | 113 | 5,1 | 1 | 0,6 | 104 | 1 | 157 |
| 15 | 0,4 | 0 | 0,2 | 4 | 0 | 172 | 4,2 | 0 | 0,0 | 166 | 0 | 158 |
| 6 | 0,3 | - | - | 0 | - | 89 | 4,2 | -0 | -0,1 | 85 | -0 | 160 |
| 2 | 0,1 | - | - | 0 | - | 81 | 3,7 | 0 | 0,0 | 52 | 0 | 161 |
| 7 | 1,1 | - | - | 3 | - | 57 | 8,8 | -0 | -0,1 | 52 | -0 | 164 |
| 3 | 0,0 | - | - | 0 | - | 564 | 4,4 | 1 | 0,1 | 533 | 0 | 444 |
| 338 | 0,4 | 0 | 0,1 | 105 | 0 | 4084 | 5,1 | 7 | 0,2 | 3649 | 8 | |

| | | | | | | | | | | | | |
|----|-----|---|-----|---|---|-----|-----|---|-----|-----|---|--|
| 13 | 0,2 | - | - | 1 | - | 269 | 3,9 | 0 | 0,0 | 207 | 0 | |
| 11 | 0,2 | - | - | 2 | - | 198 | 3,3 | 0 | 0,0 | 191 | 0 | |
| 10 | 0,2 | 0 | 0,4 | 3 | 0 | 158 | 3,7 | 1 | 0,5 | 149 | 1 | |

| | | | | | | | | | | | | |
|-----|-----|----|------|----|----|-----|-----|----|------|-----|----|-----|
| 138 | 1,8 | -1 | -0,7 | 50 | -1 | 538 | 6,9 | -0 | -0,0 | 521 | -0 | 112 |
| 3 | 0,2 | - | - | 1 | - | 111 | 5,0 | -0 | -0,0 | 108 | -0 | 113 |
| 17 | 0,4 | -1 | -2,9 | 9 | -1 | 265 | 6,3 | -0 | -0,0 | 238 | -0 | 115 |
| 11 | 0,3 | 0 | 0,5 | 3 | 0 | 279 | 6,3 | 0 | 0,0 | 279 | 0 | 116 |
| 4 | 0,2 | 0 | 3,2 | 3 | 0 | 125 | 6,1 | 1 | 0,5 | 125 | 1 | 117 |
| 8 | 0,4 | - | - | 1 | - | 141 | 6,7 | 0 | 0,0 | 141 | 0 | 118 |
| 2 | 0,1 | - | - | 1 | - | 209 | 6,7 | -0 | -0,0 | 198 | -0 | 119 |
| 16 | 0,2 | -0 | -0,1 | 5 | -0 | 409 | 6,1 | -0 | -0,1 | 359 | -0 | 121 |
| 2 | 0,1 | - | - | 0 | - | 190 | 6,3 | -0 | -0,2 | 178 | -0 | 122 |
| 3 | 0,2 | - | - | 1 | - | 130 | 8,6 | 0 | 0,0 | 106 | 0 | 124 |
| 6 | 0,2 | 0 | 1,0 | 2 | 0 | 151 | 5,6 | 0 | 0,1 | 151 | 0 | 125 |
| 2 | 0,1 | - | - | 0 | - | 133 | 7,8 | -0 | -0,0 | 126 | - | 127 |
| 4 | 0,2 | - | - | 2 | - | 128 | 6,0 | - | - | 128 | - | 128 |
| 3 | 0,3 | -0 | -1,4 | 1 | -0 | 63 | 5,5 | 0 | 0,3 | 56 | 0 | 129 |
| 2 | 0,1 | - | - | 1 | - | 132 | 5,5 | - | - | 132 | - | 130 |
| 6 | 0,3 | - | - | 3 | - | 202 | 9,4 | - | - | 113 | 0 | 133 |
| 3 | 0,1 | - | - | 2 | - | 172 | 7,3 | 1 | 0,6 | 163 | 1 | 134 |
| 6 | 0,1 | 0 | 3,7 | 2 | 0 | 251 | 5,9 | 0 | 0,2 | 243 | 0 | 135 |
| 3 | 0,4 | - | - | 0 | - | 66 | 9,1 | -0 | -0,5 | 52 | -0 | 138 |
| 5 | 0,2 | - | - | 2 | - | 185 | 7,7 | -0 | -0,0 | 160 | -0 | 143 |
| 5 | 0,2 | - | - | 0 | - | 186 | 6,2 | 2 | 1,1 | 163 | 2 | 144 |

| Gde. Schl. Nr. | VGem. Schl. Nr. | Gebiet | Landwirtschaftsfläche | | | | | | | | Waldfläche | | | |
|----------------------------------|-----------------------|--|-----------------------|-------------------------|--|------|----------|--|--------|--|------------|-------------------------|--|------|
| | | | insgesamt | | | | darunter | | | | insgesamt | | | |
| | | | | | | | Moor | | Heide | | | | | |
| | | | Fläche | Anteil von Sp. 49 | Veränderung 2010 gegenüber 2009 | | Fläche | Veränderung 2010 gegenüber 2009 | Fläche | Veränderung 2010 gegenüber 2009 | Fläche | Anteil von Sp. 49 | Veränderung 2010 gegenüber 2009 | |
| | | | ha | % | ha | % | ha | | | | ha | % | ha | % |
| | | | 27 | 28 | 29 | 30 | 31 | 32 | 33 | 34 | 35 | 36 | 37 | 38 |
| 574 | | Lkr. Nürnberger Land | | | | | | | | | | | | |
| 111 | 528 | Alfeld | 941 | 52,4 | 0 | 0,0 | - | - | 0 | - | 722 | 40,2 | 0 | 0,0 |
| 112 | | Altdorf b.Nürnberg, St | 2410 | 49,6 | -1 | -0,0 | - | - | 0 | - | 1512 | 31,1 | -1 | -0,1 |
| 117 | | Burgthann | 1681 | 42,9 | -1 | -0,1 | 0 | - | - | - | 1581 | 40,3 | - | - |
| 120 | 529 | Engelthal | 686 | 50,4 | -0 | -0,1 | 0 | - | - | - | 569 | 41,8 | 0 | 0,0 |
| 123 | | Feucht, M | 106 | 10,8 | -0 | -0,2 | - | - | - | - | 437 | 44,6 | -0 | -0,0 |
| 128 | 528 | Happurg | 1819 | 42,7 | -1 | -0,0 | 2 | - | 0 | - | 2022 | 47,5 | 0 | 0,0 |
| 129 | 527 | Hartenstein | 797 | 32,2 | -1 | -0,1 | 3 | - | - | - | 1441 | 58,2 | 0 | 0,0 |
| 131 | 529 | Henfenfeld | 333 | 50,1 | -3 | -0,8 | 1 | -0 | - | - | 213 | 32,1 | 2 | 0,7 |
| 132 | | Hersbruck, St | 923 | 40,3 | -1 | -0,1 | 10 | - | - | - | 826 | 36,1 | 0 | 0,0 |
| 135 | | Kirchensittenbach | 2043 | 47,3 | -1 | -0,0 | 4 | - | 0 | - | 2049 | 47,4 | 0 | 0,0 |
| 138 | | Lauf a.d.Pegnitz, St | 2552 | 42,7 | -8 | -0,3 | 2 | -0 | - | - | 2266 | 37,9 | 0 | 0,0 |
| 139 | | Leinburg | 1520 | 51,6 | -8 | -0,5 | - | - | 0 | - | 1044 | 35,5 | 0 | 0,0 |
| 140 | | Neuhaus a.d.Pegnitz, M | 1240 | 53,2 | -2 | -0,2 | 8 | - | - | - | 793 | 34,0 | 0 | 0,0 |
| 141 | | Neunkirchen a.Sand | 538 | 38,1 | -0 | -0,0 | 1 | - | - | - | 560 | 39,6 | -0 | -0,1 |
| 145 | 529 | Offenhausen | 1132 | 50,3 | -1 | -0,1 | 2 | - | - | - | 958 | 42,6 | -0 | -0,0 |
| 146 | | Ottensoos | 487 | 48,6 | -0 | -0,1 | 11 | - | - | - | 382 | 38,1 | - | - |
| 147 | | Pommelsbrunn | 1995 | 39,9 | -2 | -0,1 | 3 | - | - | - | 2498 | 49,9 | -0 | -0,0 |
| 150 | | Reichenschwand | 296 | 43,3 | -1 | -0,2 | 2 | - | - | - | 248 | 36,2 | - | - |
| 152 | | Röthenbach/Pegnitz, St | 246 | 17,2 | -2 | -0,8 | 1 | - | 1 | - | 657 | 46,0 | 3 | 0,4 |
| 154 | | Rückersdorf | 109 | 30,5 | -1 | -1,2 | - | - | - | - | 51 | 14,2 | 0 | 0,4 |
| 155 | | Schnaittach, M | 2099 | 42,5 | -4 | -0,2 | 0 | - | 1 | - | 2100 | 42,6 | 1 | 0,1 |
| 156 | | Schwaig b.Nürnberg | 145 | 24,6 | -0 | -0,1 | - | - | - | - | 123 | 20,9 | -0 | -0,1 |
| 157 | | Schwarzenbruck | 469 | 21,1 | -3 | -0,5 | 4 | - | - | - | 1288 | 57,9 | 3 | 0,3 |
| 158 | | Simmelsdorf | 1660 | 40,6 | -1 | -0,1 | 1 | - | - | - | 2066 | 50,6 | 0 | 0,0 |
| 160 | 527 | Velden, St | 814 | 38,2 | 0 | 0,0 | - | - | - | - | 1142 | 53,6 | -0 | -0,0 |
| 161 | 527 | Vorra | 841 | 38,1 | -2 | -0,2 | 6 | - | - | - | 1189 | 53,8 | 1 | 0,1 |
| 164 | | Winkelhaid | 292 | 45,2 | -1 | -0,2 | - | - | - | - | 170 | 26,4 | -3 | -2,0 |
| 444 | | Gemeindefreie Gebiete | 128 | 1,0 | -1 | -0,5 | - | - | - | - | 12062 | 94,1 | 0 | 0,0 |
| | | Insgesamt | 28300 | 35,4 | -46 | -0,2 | 62 | -0 | 2 | - | 40970 | 51,2 | 6 | 0,0 |
| Dar. Verwaltungsgemeinschaft(en) | | | | | | | | | | | | | | |
| | 527 | Velden | 2452 | 36,0 | -3 | -0,1 | 9 | - | - | - | 3771 | 55,3 | 1 | 0,0 |
| | 528 | Happurg | 2760 | 45,6 | -0 | -0,0 | 2 | - | 0 | - | 2744 | 45,3 | 0 | 0,0 |
| | 529 | Henfenfeld | 2151 | 50,3 | -4 | -0,2 | 3 | -0 | - | - | 1740 | 40,7 | 2 | 0,1 |
| 575 | | Lkr. Neustadt a.d.Aisch-Bad Windsheim | | | | | | | | | | | | |
| 112 | | Bad Windsheim, St | 4728 | 60,4 | -2 | -0,0 | - | - | - | - | 1768 | 22,6 | -1 | -0,0 |
| 113 | 521 | Baudenbach, M | 1145 | 51,8 | -0 | -0,0 | - | - | - | - | 870 | 39,4 | 0 | 0,0 |
| 115 | 524 | Burgbernheim, St | 2604 | 61,6 | -4 | -0,1 | - | - | - | - | 963 | 22,8 | - | - |
| 116 | | Burghaslach, M | 2166 | 49,3 | -0 | -0,0 | - | - | - | - | 1669 | 38,0 | - | - |
| 117 | 522 | Dachsbach, M | 1137 | 55,2 | -2 | -0,2 | - | - | 1 | - | 617 | 30,0 | 0 | 0,0 |
| 118 | 521 | Diespeck | 1117 | 53,2 | -3 | -0,3 | - | - | - | - | 622 | 29,6 | -1 | -0,1 |
| 119 | | Dietersheim | 1912 | 61,2 | -0 | -0,0 | - | - | - | - | 801 | 25,6 | 0 | 0,0 |
| 121 | | Emskirchen, M | 3594 | 53,4 | -1 | -0,0 | - | - | - | - | 2188 | 32,5 | 0 | 0,0 |
| 122 | 519 | Ergersheim | 1996 | 66,5 | -5 | -0,2 | - | - | - | - | 674 | 22,5 | 1 | 0,2 |
| 124 | 524 | Gallmersgarten | 986 | 64,9 | 0 | 0,0 | - | - | - | - | 265 | 17,4 | - | - |
| 125 | 522 | Gerhardshofen | 1174 | 43,1 | -3 | -0,2 | 1 | - | - | - | 1130 | 41,5 | - | - |
| 127 | 519 | Gollhofen | 1422 | 83,5 | - | - | - | - | - | - | 64 | 3,7 | - | - |
| 128 | 521 | Gutenstetten | 1087 | 50,9 | -0 | -0,0 | - | - | - | - | 798 | 37,4 | - | - |
| 129 | 520 | Hagenbüchach | 630 | 54,8 | -1 | -0,1 | - | - | 0 | - | 369 | 32,1 | 0 | 0,1 |
| 130 | 519 | Hemmersheim | 2072 | 87,0 | -1 | -0,0 | - | - | - | - | 101 | 4,2 | -0 | -0,0 |
| 133 | 524 | Illesheim | 1338 | 62,5 | -0 | -0,0 | - | - | - | - | 331 | 15,5 | - | - |
| 134 | 519 | Ippesheim, M | 1736 | 73,7 | -1 | -0,1 | - | - | - | - | 322 | 13,7 | -0 | -0,0 |
| 135 | | Ipsheim, M | 2274 | 53,8 | -3 | -0,1 | - | - | - | - | 1507 | 35,7 | -0 | -0,0 |
| 138 | 518 | Langenfeld | 576 | 80,0 | -1 | -0,1 | - | - | - | - | 11 | 1,5 | - | - |
| 143 | 524 | Marktbergel, M | 1475 | 61,0 | -1 | -0,0 | - | - | - | - | 572 | 23,7 | 0 | 0,1 |
| 144 | 518 | Markt Bibart, M | 1635 | 54,3 | -5 | -0,3 | - | - | - | - | 1007 | 33,5 | - | - |

| Wasserfläche | | | | Flächen anderer Nutzung | | | | | | Gebiets- fläche | hiervon Siedlungs- und Verkehrsfläche | | | | Gde. Schl. Nr. |
|--------------|-------------------------|--|----|-------------------------|-------------------------|--|----|-----------------|--|--------------------|--|-------------------------|--|----|----------------------|
| insgesamt | | | | insgesamt | | | | darunter Unland | | | | | | | |
| Fläche | Anteil von Sp. 49 | Veränderung 2010 gegenüber 2009 | | Fläche | Anteil von Sp. 49 | Veränderung 2010 gegenüber 2009 | | Fläche | Verän- derung 2010 gegenüber 2009 | | Fläche | Anteil von Sp. 49 | Veränderung 2010 gegenüber 2009 | | |
| ha | % | ha | % | ha | % | ha | % | ha | | | % | ha | % | | |
| 39 | 40 | 41 | 42 | 43 | 44 | 45 | 46 | 47 | 48 | 49 | 50 | 51 | 52 | 53 | |

| | | | | | | | | | | | | | | | |
|-----|-----|----|------|-----|-----|----|-------|-----|----|-------|------|------|----|------|-----|
| 3 | 0,2 | - | - | 15 | 0,8 | -0 | -0,2 | 15 | -0 | 1795 | 113 | 6,3 | -0 | -0,2 | 111 |
| 39 | 0,8 | 0 | 0,5 | 15 | 0,3 | - | - | 8 | - | 4863 | 883 | 18,2 | 3 | 0,4 | 112 |
| 40 | 1,0 | - | - | 11 | 0,3 | - | - | 7 | - | 3921 | 609 | 15,5 | 1 | 0,2 | 117 |
| 5 | 0,4 | - | - | 2 | 0,2 | 0 | 1,2 | 2 | 0 | 1362 | 100 | 7,3 | 0 | 0,4 | 120 |
| 10 | 1,1 | - | - | 6 | 0,6 | - | - | 0 | - | 980 | 424 | 43,2 | 0 | 0,1 | 123 |
| 99 | 2,3 | - | - | 24 | 0,6 | -0 | -0,7 | 13 | -0 | 4259 | 294 | 6,9 | 1 | 0,2 | 128 |
| 15 | 0,6 | 0 | 0,4 | 6 | 0,3 | 0 | 0,2 | 6 | 0 | 2475 | 191 | 7,7 | 1 | 0,4 | 129 |
| 10 | 1,5 | - | - | 2 | 0,3 | 0 | 9,2 | 2 | 0 | 664 | 107 | 16,1 | 1 | 0,8 | 131 |
| 21 | 0,9 | -0 | -0,2 | 6 | 0,3 | -0 | -2,7 | 2 | - | 2291 | 516 | 22,5 | 1 | 0,2 | 132 |
| 10 | 0,2 | - | - | 6 | 0,1 | -0 | -0,3 | 5 | -0 | 4319 | 212 | 4,9 | 0 | 0,2 | 135 |
| 75 | 1,2 | -0 | -0,5 | 11 | 0,2 | 0 | 1,6 | 4 | 0 | 5981 | 1082 | 18,1 | 8 | 0,7 | 138 |
| 29 | 1,0 | - | - | 5 | 0,2 | 2 | 51,9 | 3 | 2 | 2944 | 345 | 11,7 | 6 | 1,8 | 139 |
| 32 | 1,4 | - | - | 10 | 0,4 | -1 | -10,8 | 10 | -1 | 2332 | 256 | 11,0 | 3 | 1,3 | 140 |
| 18 | 1,3 | - | - | 8 | 0,5 | - | - | 0 | - | 1414 | 290 | 20,5 | 1 | 0,2 | 141 |
| 6 | 0,3 | - | - | 3 | 0,1 | - | - | 3 | - | 2250 | 151 | 6,7 | 1 | 0,4 | 145 |
| 12 | 1,2 | - | - | 1 | 0,1 | - | - | 0 | - | 1001 | 120 | 12,0 | 0 | 0,2 | 146 |
| 24 | 0,5 | - | - | 24 | 0,5 | -0 | -0,1 | 21 | -0 | 5004 | 426 | 8,5 | 2 | 0,4 | 147 |
| 10 | 1,5 | - | - | 2 | 0,3 | 0 | 2,5 | 1 | - | 684 | 127 | 18,6 | 1 | 0,5 | 150 |
| 18 | 1,3 | - | - | 11 | 0,8 | - | - | 7 | - | 1429 | 486 | 34,0 | 1 | 0,2 | 152 |
| 6 | 1,6 | - | - | 3 | 0,7 | - | - | 0 | - | 357 | 191 | 53,6 | 1 | 0,6 | 154 |
| 51 | 1,0 | - | - | 26 | 0,5 | -0 | -0,8 | 7 | -0 | 4935 | 614 | 12,4 | 3 | 0,5 | 155 |
| 10 | 1,8 | - | - | 7 | 1,2 | - | - | 0 | - | 590 | 308 | 52,2 | 0 | 0,1 | 156 |
| 41 | 1,8 | -0 | -0,0 | 16 | 0,7 | - | - | 13 | - | 2225 | 378 | 17,0 | 1 | 0,4 | 157 |
| 12 | 0,3 | - | - | 6 | 0,2 | -0 | -0,2 | 6 | -0 | 4087 | 328 | 8,0 | 1 | 0,4 | 158 |
| 6 | 0,3 | - | - | 6 | 0,3 | - | - | 5 | - | 2131 | 165 | 7,7 | 0 | 0,0 | 160 |
| 16 | 0,7 | 0 | 0,1 | 9 | 0,4 | -0 | -3,4 | 8 | -0 | 2208 | 153 | 6,9 | 2 | 1,1 | 161 |
| 6 | 1,0 | - | - | 1 | 0,1 | - | - | 0 | - | 645 | 177 | 27,4 | 1 | 0,4 | 164 |
| 38 | 0,3 | -0 | -0,2 | 1 | 0,0 | - | - | 0 | - | 12812 | 581 | 4,5 | 1 | 0,2 | 444 |
| 663 | 0,8 | -0 | -0,0 | 243 | 0,3 | -0 | -0,0 | 149 | 0 | 79959 | 9628 | 12,0 | 42 | 0,4 | |

| | | | | | | | | | | | | | | | |
|-----|-----|---|-----|----|-----|----|------|----|----|------|-----|-----|---|-----|--|
| 37 | 0,5 | 0 | 0,2 | 21 | 0,3 | -0 | -1,4 | 19 | -0 | 6815 | 509 | 7,5 | 3 | 0,5 | |
| 103 | 1,7 | - | - | 39 | 0,6 | -0 | -0,5 | 28 | -0 | 6055 | 407 | 6,7 | 0 | 0,1 | |
| 21 | 0,5 | - | - | 8 | 0,2 | 0 | 2,9 | 6 | 0 | 4277 | 358 | 8,4 | 2 | 0,5 | |

| | | | | | | | | | | | | | | | |
|-----|-----|----|------|-----|-----|----|------|-----|----|------|------|------|----|------|-----|
| 103 | 1,3 | -0 | -0,4 | 47 | 0,6 | -0 | -0,7 | 44 | -0 | 7825 | 1167 | 14,9 | 4 | 0,3 | 112 |
| 19 | 0,9 | -0 | -0,3 | 2 | 0,1 | - | - | 0 | - | 2209 | 174 | 7,9 | -0 | -0,0 | 113 |
| 53 | 1,2 | - | - | 87 | 2,1 | - | - | 86 | - | 4230 | 522 | 12,3 | 4 | 0,7 | 115 |
| 67 | 1,5 | - | - | 20 | 0,5 | 0 | 0,6 | 17 | 0 | 4398 | 475 | 10,8 | 0 | 0,0 | 116 |
| 82 | 4,0 | -0 | -0,0 | 10 | 0,5 | -0 | -2,2 | 5 | -0 | 2058 | 213 | 10,3 | 2 | 1,0 | 117 |
| 38 | 1,8 | - | - | 6 | 0,3 | -0 | -2,5 | 2 | -0 | 2099 | 318 | 15,1 | 4 | 1,3 | 118 |
| 51 | 1,6 | - | - | 29 | 0,9 | - | - | 9 | - | 3123 | 332 | 10,6 | 0 | 0,1 | 119 |
| 136 | 2,0 | 0 | 0,0 | 60 | 0,9 | - | - | 6 | - | 6726 | 741 | 11,0 | 1 | 0,1 | 121 |
| 30 | 1,0 | 2 | 5,2 | 10 | 0,3 | 1 | 5,6 | 9 | 1 | 3002 | 283 | 9,4 | 1 | 0,5 | 122 |
| 15 | 1,0 | - | - | 29 | 1,9 | - | - | 29 | - | 1518 | 205 | 13,5 | -0 | -0,1 | 124 |
| 128 | 4,7 | 0 | 0,0 | 12 | 0,4 | - | - | 6 | - | 2721 | 278 | 10,2 | 3 | 1,0 | 125 |
| 13 | 0,8 | - | - | 8 | 0,5 | - | - | 8 | - | 1702 | 192 | 11,3 | -0 | -0,0 | 127 |
| 34 | 1,6 | - | - | 11 | 0,5 | - | - | 3 | - | 2137 | 207 | 9,7 | 0 | 0,2 | 128 |
| 11 | 1,0 | -0 | -0 | 13 | 1,1 | 0 | 1 | 0 | 0 | 1150 | 128 | 11,1 | 0 | 0,4 | 129 |
| 18 | 0,7 | - | - | 5 | 0,2 | - | - | 5 | - | 2383 | 188 | 7,9 | 1 | 0,4 | 130 |
| 25 | 1,2 | -0 | -0,2 | 103 | 4,8 | - | - | 103 | - | 2141 | 341 | 15,9 | 0 | 0,1 | 133 |
| 19 | 0,8 | -0 | -0,3 | 26 | 1,1 | -0 | -0,5 | 15 | -0 | 2357 | 254 | 10,8 | 1 | 0,5 | 134 |
| 53 | 1,3 | 0 | 0,2 | 32 | 0,8 | - | - | 31 | - | 4227 | 361 | 8,5 | 3 | 1,0 | 135 |
| 12 | 1,6 | - | - | 6 | 0,8 | 0 | 6,3 | 3 | 0 | 720 | 117 | 16,2 | 0 | 0,2 | 138 |
| 37 | 1,5 | - | - | 41 | 1,7 | - | - | 41 | - | 2420 | 280 | 11,6 | 0 | 0,1 | 143 |
| 35 | 1,2 | 0 | 0,4 | 9 | 0,3 | 1 | 15,7 | 5 | 1 | 3009 | 325 | 10,8 | 4 | 1,1 | 144 |

| Gde. Schl. Nr. | VGem. Schl. Nr. | Gebiet | Gebäude- und Freifläche | | | | | | | | Betriebsfläche | | | | | |
|----------------------|-----------------------|--------|-------------------------|-------------------------|--|---|----------|--|--------------------|--|----------------|-------------------------|--|---|----------------------------|--|
| | | | insgesamt | | | | darunter | | | | insgesamt | | | | darunter Abbau- land | |
| | | | | | | | Wohnen | | Gewerbe/ Industrie | | | | | | | |
| | | | Fläche | Anteil von Sp. 49 | Veränderung 2010 gegenüber 2009 | | Fläche | Verän- derung 2010 gegen- über 2009 | Fläche | Verän- derung 2010 gegen- über 2009 | Fläche | Anteil von Sp. 49 | Veränderung 2010 gegenüber 2009 | | Fläche | Verän- derung 2010 gegen- über 2009 |
| | | | ha | % | ha | % | ha | | | | ha | % | ha | % | ha | |
| 1 | 2 | 3 | 4 | 5 | 6 | 7 | 8 | 9 | 10 | 11 | 12 | 13 | 14 | | | |

575 Noch Lkr. Neustadt a.d.Aisch-Bad Windsheim

| | | | | | | | | | | | | | | | | |
|-----------|-----|------------------------------|------|-----|----|------|------|----|-----|----|-----|-----|----|------|----|---|
| 145 | | Markt Erlbach, M | 273 | 4,5 | 0 | 0,1 | 105 | 0 | 16 | - | 13 | 0,2 | -0 | -1,1 | - | - |
| 146 | 519 | Markt Nordheim, M | 84 | 2,1 | 8 | 11,2 | 16 | 0 | 3 | - | 6 | 0,2 | - | - | 4 | - |
| 147 | 518 | Markt Taschendorf, M | 68 | 2,5 | - | - | 25 | -0 | 1 | - | 3 | 0,1 | -0 | -0,6 | - | - |
| 150 | 521 | Münchsteinach | 82 | 2,8 | 0 | 0,0 | 36 | 0 | 4 | - | 4 | 0,1 | - | - | - | - |
| 152 | 525 | Neuhof a.d.Zenn, M | 108 | 3,5 | 0 | 0,2 | 41 | 0 | 8 | 0 | 37 | 1,2 | - | - | - | - |
| 153 | | Neustadt a.d.Aisch, St | 451 | 7,4 | 3 | 0,6 | 197 | 1 | 64 | -0 | 11 | 0,2 | -0 | -0,1 | 3 | - |
| 155 | 519 | Oberickelsheim | 46 | 2,5 | 0 | 0,4 | 12 | 0 | 2 | - | 2 | 0,1 | - | - | - | - |
| 156 | | Obernenn, M | 134 | 3,4 | 0 | 0,1 | 48 | 0 | 8 | - | 12 | 0,3 | - | - | 0 | - |
| 157 | 518 | Oberscheinfeld, M | 84 | 2,0 | 2 | 2,0 | 23 | 1 | 4 | 0 | 3 | 0,1 | 0 | 6,3 | - | - |
| 161 | 518 | Scheinfeld, St | 217 | 4,8 | 5 | 2,1 | 97 | 2 | 20 | 0 | 5 | 0,1 | 0 | 1,4 | 1 | - |
| 163 | 519 | Simmershofen | 77 | 2,2 | 0 | 0,2 | 14 | 0 | 3 | - | 4 | 0,1 | - | - | - | - |
| 165 | 518 | Sugenheim, M | 128 | 2,0 | 3 | 2,3 | 42 | 1 | 6 | -0 | 14 | 0,2 | -0 | -3,2 | 0 | - |
| 166 | 525 | Trautskirchen | 77 | 3,9 | 1 | 1,1 | 25 | - | 6 | 0 | 2 | 0,1 | 1 | XX | - | - |
| 167 | 522 | Uehlfeld, M | 148 | 4,7 | 1 | 0,4 | 50 | 0 | 23 | 1 | 4 | 0,1 | - | - | - | - |
| 168 | 519 | Uffenheim, St | 339 | 5,7 | 8 | 2,4 | 100 | 1 | 61 | 5 | 14 | 0,2 | -0 | -0,9 | 0 | - |
| 179 | 519 | Weigenheim | 55 | 1,7 | 2 | 3,5 | 16 | 2 | 1 | - | 2 | 0,1 | - | - | - | - |
| 181 | 520 | Wilhelmsdorf | 62 | 7,9 | 1 | 1,5 | 31 | 1 | 8 | 0 | 4 | 0,6 | - | - | - | - |
| 444 | | Gemeindefreie Gebiete | - | - | - | - | - | - | - | - | 0 | 0,1 | - | - | - | - |
| Insgesamt | | | 5048 | 4,0 | 62 | 1,2 | 1801 | 22 | 539 | 5 | 368 | 0,3 | -0 | -0,0 | 87 | 0 |

Dar. Verwaltungsgemeinschaft(en)

| | | | | | | | | | | | | | | | | |
|-----|--|-----------------------------|-----|-----|----|-----|-----|---|-----|----|----|-----|----|-------|----|---|
| 518 | | Scheinfeld | 664 | 3,1 | 12 | 1,8 | 259 | 4 | 68 | 1 | 38 | 0,2 | -1 | -1,7 | 1 | - |
| 519 | | Uffenheim | 862 | 3,1 | 21 | 2,5 | 213 | 5 | 102 | 6 | 57 | 0,2 | 1 | 1,6 | 17 | 0 |
| 520 | | Hagenbüchach-Wilhelmsd. ... | 120 | 6,2 | 2 | 1,9 | 60 | 2 | 8 | 0 | 8 | 0,4 | -1 | -12,3 | - | - |
| 521 | | Diespeck | 356 | 3,8 | 5 | 1,3 | 155 | 1 | 31 | -0 | 31 | 0,3 | 0 | 0,4 | - | - |
| 522 | | Uehlfeld | 346 | 4,4 | 5 | 1,4 | 138 | 1 | 34 | 1 | 10 | 0,1 | - | - | - | - |
| 524 | | Burgbernheim | 506 | 4,9 | 5 | 0,9 | 133 | 1 | 72 | -6 | 66 | 0,6 | -0 | -0,0 | 39 | - |
| 525 | | Neuhof a.d.Zenn | 185 | 3,6 | 1 | 0,6 | 66 | 0 | 15 | 0 | 39 | 0,8 | 1 | 2,6 | - | - |

576 Lkr. Roth

| | | | | | | | | | | | | | | | | |
|-----------|--|-----------------------------|------|------|----|-----|------|----|-----|----|-----|-----|----|------|-----|----|
| 111 | | Abenberg, St | 233 | 4,8 | 1 | 0,4 | 103 | 1 | 35 | 0 | 8 | 0,2 | 0 | 3,5 | 3 | - |
| 113 | | Allersberg, M | 299 | 5,0 | 1 | 0,4 | 148 | 0 | 22 | - | 17 | 0,3 | -1 | -3,4 | 0 | - |
| 117 | | Büchenbach | 180 | 5,8 | 3 | 1,5 | 93 | 0 | 15 | - | 19 | 0,6 | - | - | 17 | - |
| 121 | | Georgensgmünd | 301 | 6,4 | 1 | 0,4 | 129 | 1 | 64 | -1 | 25 | 0,5 | - | - | 10 | - |
| 122 | | Greding, St | 365 | 3,5 | 6 | 1,7 | 130 | 0 | 30 | - | 13 | 0,1 | 0 | 2,8 | 2 | - |
| 126 | | Heideck, St | 230 | 3,9 | 1 | 0,2 | 108 | -0 | 17 | - | 4 | 0,1 | - | - | 0 | - |
| 127 | | Hilpoltstein, St | 560 | 6,2 | 1 | 0,2 | 242 | 2 | 64 | -0 | 76 | 0,8 | -1 | -0,8 | 42 | -1 |
| 128 | | Kammerstein | 144 | 3,9 | 1 | 0,5 | 59 | 0 | 8 | - | 2 | 0,1 | - | - | - | - |
| 132 | | Schwanstetten, M | 181 | 5,6 | 0 | 0,1 | 117 | -0 | 9 | - | 2 | 0,1 | - | - | - | - |
| 137 | | Rednitzhembach | 188 | 14,4 | - | - | 122 | 0 | 21 | -0 | 14 | 1,1 | - | - | 9 | - |
| 141 | | Röttenbach | 130 | 6,0 | 1 | 0,6 | 60 | 1 | 24 | 0 | 3 | 0,1 | - | - | 2 | - |
| 142 | | Rohr | 178 | 3,8 | 1 | 0,8 | 67 | 1 | 8 | -0 | 4 | 0,1 | - | - | 0 | - |
| 143 | | Roth, St | 782 | 8,1 | 9 | 1,2 | 377 | 2 | 105 | 1 | 21 | 0,2 | 0 | 0,3 | 11 | - |
| 147 | | Spalt, St | 223 | 4,0 | 1 | 0,2 | 94 | 0 | 14 | 1 | 24 | 0,4 | - | - | 14 | - |
| 148 | | Thalmassing, M | 318 | 3,9 | 1 | 0,4 | 104 | 1 | 32 | 0 | 14 | 0,2 | 0 | 0,4 | 3 | - |
| 151 | | Wendelstein, M | 432 | 8,5 | 2 | 0,4 | 240 | -0 | 67 | 0 | 42 | 0,8 | - | - | 30 | - |
| 444 | | Gemeindefreie Gebiete | 0 | 0,0 | - | - | - | - | - | - | 0 | 0,0 | - | - | - | - |
| Insgesamt | | | 4746 | 5,3 | 30 | 0,6 | 2191 | 8 | 534 | 1 | 287 | 0,3 | -0 | -0,2 | 143 | -1 |

577 Lkr. Weißenburg-Gunzenhausen

| | | | | | | | | | | | | | | | | |
|-----|-----|------------------|----|-----|---|-----|----|---|---|----|---|-----|---|---|---|---|
| 111 | 532 | Absberg, M | 77 | 4,0 | 1 | 1,1 | 26 | 0 | 4 | -0 | 1 | 0,1 | - | - | - | - |
| 113 | 533 | Alesheim | 63 | 3,1 | 1 | 1,8 | 16 | 0 | 1 | - | 2 | 0,1 | - | - | - | - |
| 114 | | Muhr a.See | 84 | 7,7 | 2 | 2,9 | 56 | 0 | 1 | - | 1 | 0,1 | - | - | - | - |
| 115 | 535 | Bergen | 67 | 3,4 | 2 | 3,0 | 22 | 0 | 6 | - | 5 | 0,2 | - | - | 1 | - |
| 120 | 535 | Burgsalach | 73 | 3,8 | 0 | 0,5 | 25 | 0 | 6 | - | 2 | 0,1 | - | - | - | - |

| Erholungsfläche | | | | | | Verkehrsfläche | | | | | | Gde. Schl. Nr. |
|-----------------|-------------------------|--|------|-------------------------|--|----------------|-------------------------|--|------|-----------------------------------|--|----------------------|
| insgesamt | | | | darunter Grünanlagen | | insgesamt | | | | darunter Straßen, Wege, Plätze | | |
| Fläche | Anteil von Sp. 49 | Veränderung 2010 gegenüber 2009 | | Flächen | Veränderung 2010 gegenüber 2009 | Fläche | Anteil von Sp. 49 | Veränderung 2010 gegenüber 2009 | | Fläche | Veränderung 2010 gegenüber 2009 | |
| ha | % | ha | % | ha | | ha | % | ha | % | ha | | |
| 15 | 16 | 17 | 18 | 19 | 20 | 21 | 22 | 23 | 24 | 25 | 26 | |
| 12 | 0,2 | - | - | 6 | - | 331 | 5,4 | 0 | 0,0 | 326 | 0 | 145 |
| 1 | 0,0 | - | - | 0 | - | 177 | 4,5 | - | - | 177 | - | 146 |
| 3 | 0,1 | 0 | 1,3 | 1 | 0 | 149 | 5,4 | - | - | 149 | - | 147 |
| 9 | 0,3 | - | - | 1 | - | 153 | 5,2 | -0 | -0,0 | 153 | -0 | 150 |
| 9 | 0,3 | - | - | 6 | - | 185 | 6,0 | -0 | -0,0 | 183 | -0 | 152 |
| 34 | 0,5 | -0 | -0,5 | 17 | -0 | 470 | 7,7 | -0 | -0,0 | 416 | -0 | 153 |
| 1 | 0,0 | - | - | 1 | - | 98 | 5,4 | - | - | 98 | - | 155 |
| 21 | 0,5 | - | - | 14 | - | 230 | 5,8 | 0 | 0,1 | 230 | 0 | 156 |
| 5 | 0,1 | 0 | 0,9 | 2 | - | 219 | 5,2 | 0 | 0,0 | 219 | 0 | 157 |
| 12 | 0,3 | 0 | 1,4 | 4 | 0 | 276 | 6,1 | 0 | 0,0 | 269 | 0 | 161 |
| 10 | 0,3 | - | - | 2 | - | 194 | 5,7 | 0 | 0,0 | 193 | 0 | 163 |
| 10 | 0,2 | - | - | 6 | - | 311 | 4,9 | 5 | 1,8 | 311 | 5 | 165 |
| 4 | 0,2 | - | - | 0 | - | 114 | 5,8 | - | - | 114 | - | 166 |
| 10 | 0,3 | - | - | 3 | - | 170 | 5,4 | 3 | 1,5 | 170 | 2 | 167 |
| 17 | 0,3 | - | - | 5 | - | 413 | 6,9 | 0 | 0,1 | 389 | 0 | 168 |
| 3 | 0,1 | 0 | 1,0 | 1 | 0 | 140 | 4,3 | 1 | 0,8 | 138 | 1 | 179 |
| 4 | 0,6 | - | - | 1 | - | 45 | 5,8 | 0 | 0,4 | 45 | 0 | 181 |
| - | - | - | - | - | - | 19 | 7,0 | - | - | 19 | - | 444 |
| 416 | 0,3 | -1 | -0,2 | 160 | -1 | 7763 | 6,1 | 13 | 0,2 | 7342 | 13 | |
| 38 | 0,2 | 0 | 0,6 | 14 | 0 | 1208 | 5,6 | 7 | 0,6 | 1164 | 7 | |
| 42 | 0,2 | 0 | 0,1 | 12 | 0 | 1650 | 5,9 | 2 | 0,1 | 1594 | 2 | |
| 7 | 0,4 | -0 | -0,6 | 1 | -0 | 108 | 5,6 | 0 | 0,3 | 101 | 0 | |
| 24 | 0,3 | - | - | 5 | - | 534 | 5,7 | -0 | -0,0 | 531 | -0 | |
| 21 | 0,3 | 0 | 1,0 | 8 | 0 | 446 | 5,6 | 3 | 0,7 | 446 | 3 | |
| 31 | 0,3 | -1 | -1,6 | 15 | -1 | 782 | 7,6 | 0 | 0,0 | 617 | 0 | |
| 14 | 0,3 | - | - | 7 | - | 299 | 5,9 | -0 | -0,0 | 297 | -0 | |
| 13 | 0,3 | -0 | -2,9 | 2 | -0 | 181 | 3,7 | -0 | -0,0 | 181 | 0 | 111 |
| 15 | 0,2 | - | - | 7 | - | 410 | 6,9 | 4 | 1,0 | 387 | 4 | 113 |
| 7 | 0,2 | 0 | 0,1 | 2 | 0 | 109 | 3,5 | 0 | 0,4 | 94 | 0 | 117 |
| 3 | 0,1 | - | - | 3 | - | 194 | 4,1 | 7 | 3,9 | 170 | 6 | 121 |
| 17 | 0,2 | - | - | 3 | - | 588 | 5,7 | 0 | 0,0 | 585 | 0 | 122 |
| 12 | 0,2 | - | - | 3 | - | 270 | 4,6 | -0 | -0,0 | 266 | -0 | 126 |
| 50 | 0,6 | - | - | 14 | - | 590 | 6,6 | 1 | 0,2 | 577 | 1 | 127 |
| 3 | 0,1 | - | - | 0 | - | 186 | 5,0 | 0 | 0,2 | 186 | 0 | 128 |
| 5 | 0,2 | - | - | 3 | - | 99 | 3,0 | 0 | 0,1 | 99 | 0 | 132 |
| 6 | 0,5 | - | - | 1 | - | 108 | 8,3 | 0 | 0,0 | 87 | 0 | 137 |
| 2 | 0,1 | - | - | 0 | - | 96 | 4,4 | 1 | 1,0 | 82 | 1 | 141 |
| 5 | 0,1 | - | - | 2 | - | 228 | 4,9 | 0 | 0,0 | 228 | 0 | 142 |
| 41 | 0,4 | 1 | 1,3 | 26 | 0 | 725 | 7,5 | 2 | 0,3 | 421 | 2 | 143 |
| 18 | 0,3 | - | - | 4 | - | 276 | 5,0 | 0 | 0,1 | 274 | -0 | 147 |
| 13 | 0,2 | - | - | 2 | - | 516 | 6,4 | -0 | -0,0 | 499 | -0 | 148 |
| 31 | 0,6 | - | - | 11 | - | 299 | 5,9 | 0 | 0,1 | 283 | 0 | 151 |
| - | - | - | - | - | - | 127 | 5,5 | - | - | 124 | - | 444 |
| 241 | 0,3 | 0 | 0,1 | 84 | -0 | 5001 | 5,6 | 17 | 0,3 | 4542 | 16 | |
| 32 | 1,7 | -1 | -1,6 | 1 | -1 | 88 | 4,6 | 0 | 0,2 | 88 | 0 | 111 |
| 2 | 0,1 | - | - | 0 | - | 124 | 6,1 | - | - | 124 | - | 113 |
| 3 | 0,3 | - | - | 0 | - | 77 | 7,0 | 0 | 0,5 | 64 | 0 | 114 |
| 6 | 0,3 | - | - | 3 | - | 108 | 5,4 | 0 | 0,0 | 108 | 0 | 115 |
| 5 | 0,3 | - | - | 1 | - | 102 | 5,3 | 0 | 0,0 | 102 | 0 | 120 |

| Gde. Schl. Nr. | VGem. Schl. Nr. | Gebiet | Landwirtschaftsfläche | | | | | | | | Waldfläche | | | |
|--|-----------------------|------------------------------|-----------------------|-------------------------|--|------|----------|--|--------|--|------------|-------------------------|--|------|
| | | | insgesamt | | | | darunter | | | | insgesamt | | | |
| | | | | | | | Moor | | Heide | | | | | |
| | | | Fläche | Anteil von Sp. 49 | Veränderung 2010 gegenüber 2009 | | Fläche | Veränderung 2010 gegenüber 2009 | Fläche | Veränderung 2010 gegenüber 2009 | Fläche | Anteil von Sp. 49 | Veränderung 2010 gegenüber 2009 | |
| | | | | | | | | | | | | | | |
| ha | % | ha | | | | | | | | | | | | |
| 27 | 28 | 29 | 30 | 31 | 32 | 33 | 34 | 35 | 36 | 37 | 38 | | | |
| 575 Noch Lkr. Neustadt a.d.Aisch-Bad Windsheim | | | | | | | | | | | | | | |
| 145 | | Markt Erlbach, M | 3132 | 51,4 | -1 | -0,0 | - | - | - | - | 2214 | 36,4 | 0 | 0,0 |
| 146 | 519 | Markt Nordheim, M | 2585 | 65,7 | -8 | -0,3 | - | - | 0 | - | 1035 | 26,3 | - | - |
| 147 | 518 | Markt Taschendorf, M | 1258 | 45,5 | -0 | -0,0 | - | - | - | - | 1228 | 44,4 | 0 | 0,0 |
| 150 | 521 | Münchsteinach | 1015 | 34,4 | -0 | -0,0 | - | - | - | - | 1651 | 56,0 | - | - |
| 152 | 525 | Neuhof a.d.Zenn, M | 1689 | 54,7 | -0 | -0,0 | - | - | - | - | 996 | 32,3 | -0 | -0,0 |
| 153 | | Neustadt a.d.Aisch, St | 3450 | 56,4 | -3 | -0,1 | - | - | - | - | 1587 | 25,9 | 0 | 0,0 |
| 155 | 519 | Oberickelsheim | 1624 | 89,1 | -0 | -0,0 | - | - | - | - | 44 | 2,4 | - | - |
| 156 | | Obernenn, M | 2208 | 55,7 | -0 | -0,0 | - | - | 1 | - | 1175 | 29,6 | 0 | 0,0 |
| 157 | 518 | Oberscheinfeld, M | 2229 | 52,7 | -2 | -0,1 | - | - | - | - | 1624 | 38,4 | 0 | 0,0 |
| 161 | 518 | Scheinfeld, St | 2146 | 47,6 | -6 | -0,3 | - | - | - | - | 1783 | 39,5 | 1 | 0,0 |
| 163 | 519 | Simmershofen | 2709 | 79,2 | -0 | -0,0 | - | - | - | - | 356 | 10,4 | - | - |
| 165 | 518 | Sugenheim, M | 3429 | 54,1 | -2 | -0,1 | - | - | - | - | 2355 | 37,2 | -6 | -0,2 |
| 166 | 525 | Trautskirchen | 1172 | 59,1 | -1 | -0,1 | - | - | 2 | - | 573 | 28,9 | - | - |
| 167 | 522 | Uehlfeld, M | 1607 | 51,4 | -3 | -0,2 | - | - | 0 | - | 1029 | 33,0 | -0 | -0,0 |
| 168 | 519 | Uffenheim, St | 4037 | 67,9 | -9 | -0,2 | - | - | - | - | 1037 | 17,4 | 0 | 0,0 |
| 179 | 519 | Weigenheim | 1939 | 59,4 | -2 | -0,1 | - | - | - | - | 1077 | 33,0 | -1 | -0,1 |
| 181 | 520 | Wilhelmsdorf | 409 | 52,3 | -1 | -0,2 | - | - | - | - | 226 | 29,0 | -0 | -0,0 |
| 444 | | Gemeindefreie Gebiete | 227 | 82,7 | - | - | - | - | - | - | 22 | 7,9 | - | - |
| | | Insgesamt | 73664 | 58,1 | -71 | -0,1 | 1 | - | 4 | - | 36658 | 28,9 | -5 | -0,0 |
| Dar. Verwaltungsgemeinschaft(en) | | | | | | | | | | | | | | |
| | 518 | Scheinfeld | 11273 | 52,3 | -15 | -0,1 | - | - | - | - | 8007 | 37,1 | -5 | -0,1 |
| | 519 | Uffenheim | 20120 | 72,3 | -26 | -0,1 | - | - | 0 | - | 4709 | 16,9 | 0 | 0,0 |
| | 520 | Hagenbüchach-Wilhelmsd. | 1038 | 53,8 | -2 | -0,2 | - | - | 0 | - | 595 | 30,8 | 0 | 0,0 |
| | 521 | Diespeck | 4364 | 46,5 | -4 | -0,1 | - | - | - | - | 3941 | 42,0 | -1 | -0,0 |
| | 522 | Uehlfeld | 3917 | 49,6 | -8 | -0,2 | 1 | - | 1 | - | 2776 | 35,1 | 0 | 0,0 |
| | 524 | Burgbernheim | 6402 | 62,1 | -4 | -0,1 | - | - | - | - | 2131 | 20,7 | 0 | 0,0 |
| | 525 | Neuhof a.d.Zenn | 2861 | 56,5 | -1 | -0,0 | - | - | 2 | - | 1568 | 30,9 | -0 | -0,0 |
| 576 Lkr. Roth | | | | | | | | | | | | | | |
| 111 | | Abenberg, St | 2410 | 49,8 | -1 | -0,0 | - | - | - | - | 1908 | 39,4 | -0 | -0,0 |
| 113 | | Allersberg, M | 2406 | 40,3 | -5 | -0,2 | - | - | - | - | 2679 | 44,9 | -11 | -0,4 |
| 117 | | Büchenbach | 1259 | 40,9 | -3 | -0,2 | - | - | - | - | 1471 | 47,8 | -1 | -0,0 |
| 121 | | Georgensgmünd | 1537 | 32,8 | -4 | -0,3 | - | - | - | - | 2553 | 54,4 | -5 | -0,2 |
| 122 | | Greding, St | 6035 | 58,2 | -7 | -0,1 | - | - | 6 | - | 3195 | 30,8 | -0 | -0,0 |
| 126 | | Heideck, St | 2507 | 42,7 | -0 | -0,0 | - | - | - | - | 2780 | 47,4 | -0 | -0,0 |
| 127 | | Hilpoltstein, St | 4758 | 53,0 | -3 | -0,1 | - | - | - | - | 2626 | 29,3 | 2 | 0,1 |
| 128 | | Kammerstein | 1662 | 44,8 | -1 | -0,1 | - | - | 1 | - | 1674 | 45,1 | -0 | -0,0 |
| 132 | | Schwanstetten, M | 719 | 22,2 | -0 | -0,0 | - | - | - | - | 2193 | 67,7 | - | - |
| 137 | | Rednitzhembach | 445 | 34,1 | - | - | - | - | - | - | 506 | 38,9 | -0 | -0,0 |
| 141 | | Röttenbach | 607 | 28,0 | -3 | -0,5 | - | - | - | - | 1304 | 60,2 | 1 | 0,1 |
| 142 | | Rohr | 2454 | 52,8 | -1 | -0,0 | - | - | - | - | 1756 | 37,8 | -1 | -0,1 |
| 143 | | Roth, St | 1944 | 20,2 | -4 | -0,2 | - | - | 0 | - | 5673 | 58,9 | -8 | -0,1 |
| 147 | | Spalt, St | 2397 | 43,0 | -0 | -0,0 | - | - | - | - | 2335 | 41,9 | -0 | -0,0 |
| 148 | | Thalmassing, M | 4860 | 60,3 | -2 | -0,0 | - | - | - | - | 2248 | 27,9 | 1 | 0,0 |
| 151 | | Wendelstein, M | 966 | 19,0 | -1 | -0,1 | - | - | - | - | 3216 | 63,2 | -0 | -0,0 |
| 444 | | Gemeindefreie Gebiete | 16 | 0,7 | - | - | - | - | 0 | - | 2144 | 92,3 | - | - |
| | | Insgesamt | 36980 | 41,3 | -35 | -0,1 | - | - | 7 | - | 40261 | 45,0 | -23 | -0,1 |
| 577 Lkr. Weißenburg-Gunzenhausen | | | | | | | | | | | | | | |
| 111 | 532 | Absberg, M | 778 | 41,0 | -1 | -0,1 | 10 | - | - | - | 592 | 31,2 | 0 | 0,0 |
| 113 | 533 | Alesheim | 1560 | 76,3 | -1 | -0,1 | - | - | - | - | 222 | 10,8 | - | - |
| 114 | | Muhr a.See | 399 | 36,4 | -4 | -0,9 | 5 | - | - | - | 351 | 32,0 | 1 | 0,3 |
| 115 | 535 | Bergen | 1246 | 62,6 | -2 | -0,2 | 19 | - | 6 | - | 541 | 27,2 | 0 | 0,1 |
| 120 | 535 | Burgsalach | 1226 | 63,5 | -0 | -0,0 | 1 | - | - | - | 511 | 26,5 | - | - |

| Wasserfläche | | | | Flächen anderer Nutzung | | | | | | Gebiets- fläche | hiervon Siedlungs- und Verkehrsfläche | | | | Gde. Schl. Nr. |
|--------------|-------------------------|--|------|-------------------------|-------------------------|--|------|-----------------|--|--------------------|--|-------------------------|--|-----|----------------------|
| insgesamt | | | | insgesamt | | | | darunter Unland | | | | | | | |
| Fläche | Anteil von Sp. 49 | Veränderung 2010 gegenüber 2009 | | Fläche | Anteil von Sp. 49 | Veränderung 2010 gegenüber 2009 | | Fläche | Verän- derung 2010 gegenüber 2009 | | Fläche | Anteil von Sp. 49 | Veränderung 2010 gegenüber 2009 | | |
| ha | % | ha | % | ha | % | ha | % | ha | | | % | ha | % | | |
| 39 | 40 | 41 | 42 | 43 | 44 | 45 | 46 | 47 | 48 | 49 | 50 | 51 | 52 | 53 | |
| 84 | 1,4 | 0 | 0,1 | 31 | 0,5 | - | - | 6 | - | 6090 | 630 | 10,3 | 0 | 0,0 | 145 |
| 35 | 0,9 | - | - | 9 | 0,2 | - | - | 8 | - | 3932 | 265 | 6,7 | 8 | 3,3 | 146 |
| 40 | 1,5 | - | - | 16 | 0,6 | - | - | 5 | - | 2766 | 224 | 8,1 | 0 | 0,0 | 147 |
| 29 | 1,0 | - | - | 4 | 0,1 | - | - | 3 | - | 2947 | 249 | 8,4 | 0 | 0,0 | 150 |
| 50 | 1,6 | -0 | -0,0 | 11 | 0,4 | - | - | 8 | - | 3085 | 341 | 11,0 | 0 | 0,1 | 152 |
| 85 | 1,4 | -0 | -0,3 | 36 | 0,6 | 0 | 0,9 | 17 | 0 | 6123 | 966 | 15,8 | 2 | 0,3 | 153 |
| 6 | 0,3 | - | - | 2 | 0,1 | - | - | 1 | - | 1822 | 147 | 8,1 | 0 | 0,1 | 155 |
| 67 | 1,7 | -0 | -0,1 | 120 | 3,0 | - | - | 118 | - | 3967 | 398 | 10,0 | 0 | 0,1 | 156 |
| 52 | 1,2 | -0 | -0,3 | 12 | 0,3 | - | - | 8 | - | 4227 | 312 | 7,4 | 2 | 0,6 | 157 |
| 60 | 1,3 | 1 | 2,0 | 12 | 0,3 | -1 | -4,6 | 5 | -1 | 4511 | 511 | 11,3 | 5 | 1,0 | 161 |
| 29 | 0,8 | - | - | 41 | 1,2 | - | - | 40 | - | 3419 | 285 | 8,3 | 0 | 0,1 | 163 |
| 73 | 1,2 | - | - | 18 | 0,3 | - | - | 10 | - | 6339 | 465 | 7,3 | 8 | 1,7 | 165 |
| 27 | 1,4 | - | - | 13 | 0,7 | -1 | -7,0 | 13 | -1 | 1983 | 198 | 10,0 | 2 | 0,9 | 166 |
| 148 | 4,7 | -0 | -0,0 | 6 | 0,2 | -0 | -0,3 | 3 | -0 | 3123 | 334 | 10,7 | 3 | 1,0 | 167 |
| 52 | 0,9 | 0 | 0,2 | 39 | 0,6 | 1 | 1,4 | 36 | 1 | 5947 | 784 | 13,2 | 8 | 1,1 | 168 |
| 27 | 0,8 | -0 | -1,1 | 20 | 0,6 | - | - | 20 | - | 3264 | 201 | 6,2 | 3 | 1,5 | 179 |
| 23 | 2,9 | - | - | 7 | 0,9 | - | - | 0 | - | 781 | 116 | 14,8 | 1 | 0,9 | 181 |
| 2 | 0,7 | - | - | 4 | 1,5 | - | - | 4,2 | - | 274 | 19 | 7,1 | - | - | 444 |
| 1870 | 1,5 | 2 | 0,1 | 969 | 0,8 | 1 | 0,1 | 735 | 1 | 126756 | 13544 | 10,7 | 74 | 0,5 | |
| 272 | 1,3 | 1 | 0,4 | 73 | 0,3 | 1 | 1,4 | 35 | 1 | 21572 | 1955 | 9,1 | 19 | 1,0 | |
| 231 | 0,8 | 1 | 0,5 | 160 | 0,6 | 1 | 0,6 | 143 | 1 | 27830 | 2599 | 9,3 | 24 | 0,9 | |
| 34 | 1,7 | -0 | -0,0 | 20 | 1,0 | 0 | 0,6 | 1 | 0 | 1931 | 244 | 12,6 | 2 | 0,6 | |
| 120 | 1,3 | -0 | -0,0 | 23 | 0,2 | -0 | -0,7 | 8 | -0 | 9392 | 948 | 10,1 | 5 | 0,5 | |
| 358 | 4,5 | -0 | -0,0 | 28 | 0,4 | -0 | -0,9 | 15 | -0 | 7902 | 825 | 10,4 | 8 | 1,0 | |
| 129 | 1,3 | -0 | -0,0 | 261 | 2,5 | - | - | 260 | - | 10308 | 1348 | 13,1 | 4 | 0,3 | |
| 77 | 1,5 | -0 | -0,0 | 24 | 0,5 | -1 | -3,9 | 21 | -1 | 5068 | 538 | 10,6 | 2 | 0,4 | |
| 61 | 1,3 | 0 | 0,0 | 27 | 0,6 | - | - | 13 | - | 4841 | 433 | 9,0 | 1 | 0,2 | 111 |
| 108 | 1,8 | 0 | 0,0 | 38 | 0,6 | 11 | 41,0 | 20 | 11 | 5972 | 742 | 12,4 | 5 | 0,6 | 113 |
| 32 | 1,0 | 0 | 1,1 | 2 | 0,1 | - | - | 2 | - | 3078 | 299 | 9,7 | 3 | 1,1 | 117 |
| 60 | 1,3 | -0 | -0,0 | 20 | 0,4 | - | - | 10 | - | 4694 | 516 | 11,0 | 9 | 1,7 | 121 |
| 57 | 0,6 | 0 | 0,3 | 104 | 1,0 | - | - | 89 | - | 10375 | 982 | 9,5 | 7 | 0,7 | 122 |
| 52 | 0,9 | - | - | 10 | 0,2 | - | - | 7 | - | 5864 | 516 | 8,8 | 0 | 0,1 | 126 |
| 287 | 3,2 | - | - | 25 | 0,3 | - | - | 7 | - | 8971 | 1235 | 13,8 | 3 | 0,2 | 127 |
| 37 | 1,0 | - | - | 3 | 0,1 | - | - | 1 | - | 3711 | 337 | 9,1 | 1 | 0,3 | 128 |
| 38 | 1,2 | - | - | 2 | 0,1 | - | - | 1 | - | 3240 | 289 | 8,9 | 0 | 0,1 | 132 |
| 28 | 2,2 | - | - | 7 | 0,5 | - | - | 5 | - | 1302 | 309 | 23,7 | 0 | 0,0 | 137 |
| 18 | 0,8 | - | - | 6 | 0,3 | - | - | 5 | - | 2167 | 230 | 10,6 | 2 | 0,8 | 141 |
| 24 | 0,5 | 0 | 0,4 | 1 | 0,0 | - | - | 1 | - | 4649 | 414 | 8,9 | 1 | 0,3 | 142 |
| 408 | 4,2 | 0 | 0,0 | 41 | 0,4 | -0 | -1,0 | 16 | - | 9635 | 1565 | 16,2 | 12 | 0,8 | 143 |
| 283 | 5,1 | - | - | 17 | 0,3 | - | - | 9 | - | 5572 | 529 | 9,5 | 1 | 0,1 | 147 |
| 67 | 0,8 | -0 | -0,0 | 18 | 0,2 | -0 | -0,3 | 11 | -0 | 8055 | 859 | 10,7 | 1 | 0,2 | 148 |
| 87 | 1,7 | - | - | 18 | 0,4 | -0 | -2,0 | 8 | -0 | 5092 | 777 | 15,3 | 2 | 0,3 | 151 |
| 31 | 1,3 | - | - | 4 | 0,2 | - | - | 4 | - | 2323 | 128 | 5,5 | - | - | 444 |
| 1679 | 1,9 | 1 | 0,0 | 344 | 0,4 | 10 | 3,1 | 209 | 11 | 89539 | 10161 | 11,3 | 48 | 0,5 | |
| 327 | 17,2 | - | - | 3 | 0,1 | - | - | 1 | - | 1898 | 199 | 10,5 | 1 | 0,3 | 111 |
| 35 | 1,7 | - | - | 37 | 1,8 | - | - | 34 | - | 2045 | 192 | 9,4 | 1 | 0,6 | 113 |
| 165 | 15,1 | 0 | 0,0 | 16 | 1,5 | -0 | -0,2 | 2 | -0 | 1096 | 165 | 15,1 | 3 | 1,7 | 114 |
| 11 | 0,6 | - | - | 8 | 0,4 | - | - | 3 | - | 1991 | 184 | 9,2 | 2 | 1,1 | 115 |
| 2 | 0,1 | - | - | 7 | 0,4 | - | - | 6 | - | 1930 | 183 | 9,5 | 0 | 0,2 | 120 |

| Gde. Schl. Nr. | VGem. Schl. Nr. | Gebiet | Gebäude- und Freifläche | | | | | | | | Betriebsfläche | | | | | |
|----------------------|-----------------------|--------|-------------------------|-------------------------|--|---|----------|--|--------------------|--|----------------|-------------------------|--|--|----------------------------|--|
| | | | insgesamt | | | | darunter | | | | insgesamt | | | | darunter Abbau- land | |
| | | | | | | | Wohnen | | Gewerbe/ Industrie | | | | | | | |
| | | | Fläche | Anteil von Sp. 49 | Veränderung 2010 gegenüber 2009 | | Fläche | Verän- derung 2010 gegen- über 2009 | Fläche | Verän- derung 2010 gegen- über 2009 | Fläche | Anteil von Sp. 49 | Veränderung 2010 gegenüber 2009 | | Fläche | Verän- derung 2010 gegen- über 2009 |
| | | | | | | | | | | | | | | | | |
| ha | % | ha | % | ha | | | | ha | % | ha | % | ha | | | | |
| 1 | 2 | 3 | 4 | 5 | 6 | 7 | 8 | 9 | 10 | 11 | 12 | 13 | 14 | | | |

577 Noch Lkr. Weißenburg-Gunzenhausen

| | | | | | | | | | | | | | | | | |
|-----|-----|-------------------------------|------|-----|----|-----|------|----|-----|----|-----|-----|----|-------|-----|----|
| 122 | 533 | Dittenheim | 104 | 3,5 | 2 | 1,9 | 33 | 1 | 5 | 0 | 6 | 0,2 | - | - | - | - |
| 125 | 534 | Ellingen, St | 169 | 5,4 | 1 | 0,5 | 76 | 1 | 18 | 0 | 8 | 0,3 | - | - | - | - |
| 127 | 534 | Ettenstatt | 51 | 3,2 | 0 | 0,3 | 16 | - | 2 | - | 3 | 0,2 | - | - | - | - |
| 133 | 536 | Gnotzheim, M | 47 | 3,8 | 2 | 4,0 | 17 | 0 | 3 | 2 | 4 | 0,3 | -1 | -23,8 | 3 | - |
| 136 | | Gunzenhausen, St | 653 | 7,9 | 12 | 1,9 | 279 | 6 | 74 | 1 | 33 | 0,4 | -0 | -0,3 | 1 | - |
| | | | | | | | | | | | | | | | | |
| 138 | 532 | Haundorf | 147 | 2,9 | 0 | 0,3 | 64 | -0 | 7 | 0 | 13 | 0,3 | -0 | -0,3 | 3 | - |
| 140 | 536 | Heidenheim, M | 163 | 3,1 | 6 | 3,9 | 47 | 2 | 36 | 1 | 7 | 0,1 | -0 | -1,0 | 1 | - |
| 141 | 534 | Höttingen | 81 | 4,2 | 1 | 1,0 | 26 | 0 | 4 | 0 | 5 | 0,3 | - | - | - | - |
| 148 | | Langenaltheim | 137 | 3,5 | 2 | 1,2 | 55 | -0 | 26 | - | 120 | 3,1 | - | - | 108 | - |
| 149 | 533 | Markt Berolzheim, M | 60 | 4,1 | 1 | 2,3 | 30 | 0 | 2 | -1 | 1 | 0,1 | - | - | - | - |
| 150 | 533 | Meinheim | 52 | 3,2 | 3 | 5,2 | 17 | 0 | 2 | 1 | 3 | 0,2 | -0 | -15,3 | 0 | - |
| 151 | 535 | Nennslingen, M | 82 | 3,7 | - | - | 32 | 0 | 3 | - | 3 | 0,1 | - | - | - | - |
| 158 | | Pappenheim, St | 199 | 3,1 | 1 | 0,7 | 77 | 0 | 30 | 0 | 144 | 2,2 | 0 | 0,0 | 134 | 0 |
| 159 | 532 | Pföfeld | 90 | 3,8 | 1 | 1,4 | 40 | 1 | 4 | - | 3 | 0,1 | -0 | -1,7 | 0 | - |
| 161 | | Pleinfeld, M | 336 | 4,7 | 1 | 0,3 | 158 | 1 | 34 | 1 | 44 | 0,6 | 1 | 3,2 | 33 | 1 |
| 162 | | Polsingen | 109 | 3,2 | 6 | 5,9 | 37 | 1 | 5 | 1 | 4 | 0,1 | - | - | - | - |
| 163 | 535 | Raitenbuch | 58 | 1,5 | 2 | 4,0 | 21 | 0 | 2 | - | 19 | 0,5 | - | - | 15 | - |
| 168 | | Solnhofen | 81 | 6,0 | 0 | 0,0 | 42 | 0 | 20 | - | 79 | 5,8 | 3 | 3,6 | 69 | 3 |
| 172 | 532 | Theilenhofen | 80 | 3,9 | 3 | 4,4 | 23 | 1 | 3 | 0 | 8 | 0,4 | -0 | -2,3 | - | - |
| 173 | | Treuchtlingen, St | 503 | 4,9 | 0 | 0,0 | 229 | 1 | 64 | -3 | 75 | 0,7 | -0 | -0,3 | 60 | - |
| 177 | | Weißenburg i.Bay., GKSt | 655 | 6,7 | 5 | 0,8 | 284 | 4 | 101 | 0 | 55 | 0,6 | -0 | -0,2 | 37 | -0 |
| 179 | 536 | Westheim | 91 | 3,2 | 7 | 8,4 | 23 | 1 | 11 | 1 | 5 | 0,2 | -1 | -15,0 | - | - |
| | | Insgesamt | 4312 | 4,4 | 64 | 1,5 | 1770 | 22 | 475 | 4 | 655 | 0,7 | 1 | 0,1 | 467 | 4 |

Dar. Verwaltungsgemeinschaft(en)

| | | | | | | | | | | | | | | | | |
|--|-----|--------------------|-----|-----|----|-----|-----|---|----|----|----|-----|----|-------|----|---|
| | 532 | Gunzenhausen | 394 | 3,4 | 6 | 1,5 | 153 | 3 | 18 | 0 | 27 | 0,2 | -0 | -1,1 | 4 | - |
| | 533 | Altmühltal | 279 | 3,5 | 7 | 2,6 | 95 | 1 | 11 | -0 | 12 | 0,1 | -0 | -4,0 | 0 | - |
| | 534 | Ellingen | 302 | 4,5 | 2 | 0,6 | 118 | 1 | 24 | 0 | 17 | 0,3 | - | - | - | - |
| | 535 | Nennslingen | 279 | 2,8 | 5 | 1,6 | 100 | 1 | 17 | - | 29 | 0,3 | - | - | 16 | - |
| | 536 | Hahnenkamm | 300 | 3,2 | 15 | 5,3 | 87 | 3 | 50 | 3 | 16 | 0,2 | -2 | -11,6 | 4 | - |

Regierungsbezirk Unterfranken

Kreisfreie Städte

| | | | | | | | | | | | | | | | | |
|-----|--|---------------------|------|------|----|-----|------|---|-----|---|-----|-----|----|------|----|---|
| 661 | | Aschaffenburg | 1398 | 22,4 | 10 | 0,7 | 650 | 2 | 279 | 2 | 55 | 0,9 | -0 | -0,2 | 9 | - |
| 662 | | Schweinfurt | 1259 | 35,3 | 3 | 0,2 | 485 | 2 | 264 | 4 | 57 | 1,6 | 0 | 0,0 | 38 | - |
| 663 | | Würzburg | 2609 | 29,8 | 24 | 0,9 | 1221 | 5 | 288 | 1 | 55 | 0,6 | 1 | 1,6 | 21 | - |
| | | Insgesamt | 5266 | 28,3 | 37 | 0,7 | 2356 | 9 | 832 | 7 | 167 | 0,9 | 1 | 0,4 | 67 | - |

Landkreise

| | | | | | | | | | | | | | | | | |
|------------|---------------------------|------------------------|-----|------|----|------|-----|----|-----|----|----|-----|----|-------|----|----|
| 671 | Lkr. Aschaffenburg | | | | | | | | | | | | | | | |
| 111 | | Alzenau, St | 678 | 11,4 | 2 | 0,3 | 311 | -2 | 133 | -0 | 56 | 1,0 | - | - | 47 | - |
| 112 | | Bessenbach | 169 | 5,6 | 1 | 0,8 | 99 | 1 | 19 | 1 | 6 | 0,2 | -1 | -14,8 | 5 | - |
| 113 | 604 | Blankenbach | 45 | 11,3 | 1 | 1,6 | 30 | 0 | 2 | 0 | 1 | 0,3 | - | - | - | - |
| 114 | | Karlstein a.Main | 253 | 20,0 | -0 | -0,0 | 125 | -0 | 81 | - | 5 | 0,4 | - | - | 3 | - |
| 119 | | Geiselbach | 76 | 7,9 | 0 | 0,4 | 42 | 0 | 5 | 0 | 6 | 0,6 | - | - | 5 | - |
| 120 | | Glattbach | 76 | 21,4 | 1 | 1,5 | 60 | 1 | 1 | - | - | - | - | - | - | - |
| 121 | | Goldbach, M | 213 | 19,4 | 3 | 1,6 | 135 | 0 | 17 | -1 | 1 | 0,1 | -1 | -41,6 | 0 | - |
| 122 | | Großostheim, M | 463 | 10,4 | 8 | 1,7 | 220 | -0 | 64 | -1 | 19 | 0,4 | 0 | 0,4 | 10 | - |
| 124 | | Haibach | 177 | 24,1 | 0 | 0,2 | 131 | -0 | 10 | - | 2 | 0,3 | -2 | -45,5 | 1 | -2 |
| 126 | 602 | Heigenbrücken | 67 | 9,9 | -0 | -0,0 | 43 | - | 1 | - | 2 | 0,2 | - | - | - | - |
| 127 | 603 | Heimbuchenthal | 72 | 4,2 | 0 | 0,3 | 44 | -0 | 3 | - | 2 | 0,1 | - | - | 0 | - |
| 128 | 602 | Heinrichsthal | 33 | 7,2 | - | - | 21 | - | 1 | - | 1 | 0,2 | - | - | - | - |
| 130 | | Hösbach, M | 373 | 12,2 | 1 | 0,2 | 219 | 0 | 37 | - | 14 | 0,5 | 0 | 1,1 | 8 | - |
| 133 | | Johannesberg | 117 | 8,5 | - | - | 86 | - | 2 | -0 | 5 | 0,4 | - | - | 0 | - |

| Erholungsfläche | | | | | | Verkehrsfläche | | | | | | Gde. Schl. Nr. |
|-----------------|-------------------------|--|----|-------------------------|--|----------------|-------------------------|--|----|-----------------------------------|--|----------------------|
| insgesamt | | | | darunter Grünanlagen | | insgesamt | | | | darunter Straßen, Wege, Plätze | | |
| Fläche | Anteil von Sp. 49 | Veränderung 2010 gegenüber 2009 | | Flächen | Veränderung 2010 gegenüber 2009 | Fläche | Anteil von Sp. 49 | Veränderung 2010 gegenüber 2009 | | Fläche | Veränderung 2010 gegenüber 2009 | |
| ha | % | ha | % | ha | | ha | % | ha | % | ha | | |
| 15 | 16 | 17 | 18 | 19 | 20 | 21 | 22 | 23 | 24 | 25 | 26 | |

| | | | | | | | | | | | | |
|----|-----|---|-----|----|---|-----|-----|----|------|-----|----|-----|
| 7 | 0,2 | - | - | 2 | - | 205 | 7,0 | 0 | 0,1 | 186 | 0 | 122 |
| 54 | 1,7 | 0 | 0,7 | 4 | 0 | 228 | 7,3 | -0 | -0,0 | 207 | -0 | 125 |
| 1 | 0,0 | - | - | 1 | - | 106 | 6,7 | - | - | 106 | - | 127 |
| 3 | 0,2 | - | - | 1 | - | 78 | 6,3 | 0 | 0,0 | 78 | 0 | 133 |
| 53 | 0,6 | 0 | 0,0 | 29 | 0 | 644 | 7,8 | 1 | 0,1 | 564 | 1 | 136 |

| | | | | | | | | | | | | |
|-----|-----|----|------|-----|----|------|-----|----|------|------|----|-----|
| 11 | 0,2 | - | - | 4 | - | 211 | 4,1 | 5 | 2,5 | 207 | 5 | 138 |
| 24 | 0,5 | - | - | 1 | - | 297 | 5,7 | -0 | -0,1 | 297 | -0 | 140 |
| 3 | 0,1 | - | - | 0 | - | 108 | 5,6 | 0 | 0,0 | 108 | 0 | 141 |
| 11 | 0,3 | 0 | 0,5 | 2 | 0 | 191 | 4,9 | - | - | 191 | - | 148 |
| 4 | 0,3 | - | - | 1 | - | 81 | 5,6 | 0 | 0,0 | 71 | 0 | 149 |
| 3 | 0,2 | 0 | 3,0 | 1 | 0 | 116 | 7,1 | 0 | 0,0 | 113 | 0 | 150 |
| 6 | 0,3 | - | - | 2 | - | 134 | 6,1 | -0 | -0,0 | 133 | -0 | 151 |
| 16 | 0,2 | -0 | -0,7 | 6 | - | 282 | 4,4 | 0 | 0,1 | 264 | 0 | 158 |
| 18 | 0,7 | -0 | -2,0 | 1 | - | 146 | 6,1 | -0 | -0,1 | 133 | -0 | 159 |
| 44 | 0,6 | -0 | -0,0 | 12 | -0 | 442 | 6,2 | 0 | 0,0 | 398 | 0 | 161 |
| 11 | 0,3 | 0 | 1,9 | 4 | 0 | 192 | 5,7 | -0 | -0,2 | 192 | -0 | 162 |
| 5 | 0,1 | - | - | 1 | - | 122 | 3,2 | - | - | 122 | - | 163 |
| 7 | 0,5 | - | - | 2 | - | 85 | 6,3 | 0 | 0,2 | 66 | 0 | 168 |
| 2 | 0,1 | - | - | 1 | - | 123 | 6,0 | - | - | 123 | - | 172 |
| 50 | 0,5 | 1 | 1,5 | 31 | 0 | 706 | 6,8 | 1 | 0,2 | 599 | 1 | 173 |
| 43 | 0,4 | 3 | 6,6 | 19 | 0 | 540 | 5,5 | - | - | 511 | - | 177 |
| 5 | 0,2 | - | - | 1 | - | 166 | 5,9 | -0 | -0,0 | 166 | -0 | 179 |
| 428 | 0,4 | 3 | 0,7 | 129 | 1 | 5702 | 5,9 | 8 | 0,1 | 5322 | 7 | |

| | | | | | | | | | | | | |
|----|-----|----|------|---|----|-----|-----|----|------|-----|----|--|
| 62 | 0,5 | -1 | -1,4 | 7 | -1 | 567 | 5,0 | 5 | 0,9 | 551 | 5 | |
| 15 | 0,2 | 0 | 0,5 | 4 | 0 | 526 | 6,5 | 0 | 0,0 | 494 | 0 | |
| 58 | 0,9 | 0 | 0,6 | 5 | 0 | 443 | 6,7 | -0 | -0,0 | 422 | -0 | |
| 22 | 0,2 | - | - | 7 | - | 467 | 4,7 | 0 | 0,0 | 466 | 0 | |
| 33 | 0,4 | - | - | 3 | - | 541 | 5,8 | -0 | -0,0 | 541 | -0 | |

Regierungsbezirk Unterfranken

Kreisfreie Städte

| | | | | | | | | | | | | |
|-----|-----|----|------|-----|----|------|------|----|-----|------|----|-----|
| 177 | 2,8 | 14 | 8,3 | 97 | 13 | 575 | 9,2 | 9 | 1,5 | 470 | 5 | 661 |
| 203 | 5,7 | -1 | -0,5 | 139 | 1 | 497 | 13,9 | 4 | 0,7 | 446 | 4 | 662 |
| 386 | 4,4 | -3 | -0,7 | 289 | -1 | 1108 | 12,6 | 1 | 0,1 | 949 | 2 | 663 |
| 766 | 4,1 | 10 | 1,3 | 525 | 13 | 2180 | 11,7 | 13 | 0,6 | 1865 | 11 | |

Landkreise

| | | | | | | | | | | | | |
|----|-----|----|------|----|----|-----|------|----|------|-----|----|-----|
| 53 | 0,9 | -0 | -0,1 | 28 | -0 | 390 | 6,6 | 0 | 0,1 | 375 | 0 | 111 |
| 10 | 0,3 | 1 | 12,7 | 3 | -0 | 109 | 3,6 | 0 | 0,1 | 107 | 0 | 112 |
| 4 | 0,9 | - | - | 1 | - | 43 | 11,0 | -0 | -0,0 | 41 | -0 | 113 |
| 28 | 2,2 | - | - | 5 | - | 88 | 6,9 | -0 | -0,1 | 78 | -0 | 114 |
| 4 | 0,4 | - | - | 2 | - | 72 | 7,5 | - | - | 72 | - | 119 |
| 4 | 1,1 | - | - | 1 | - | 19 | 5,5 | 0 | 1,6 | 19 | 0 | 120 |
| 36 | 3,2 | -0 | -1,0 | 7 | 0 | 87 | 7,9 | 0 | 0,2 | 79 | 0 | 121 |
| 45 | 1,0 | 1 | 1,7 | 20 | 1 | 333 | 7,5 | 1 | 0,3 | 303 | 1 | 122 |
| 14 | 1,9 | -0 | -2,0 | 3 | -0 | 49 | 6,7 | 0 | 0,2 | 49 | 0 | 124 |
| 25 | 3,7 | - | - | 5 | - | 76 | 11,3 | 0 | 0,1 | 62 | - | 126 |
| 7 | 0,4 | - | - | 4 | - | 50 | 2,9 | 0 | 0,0 | 50 | - | 127 |
| 3 | 0,6 | - | - | 0 | - | 35 | 7,7 | 0 | 0,0 | 34 | - | 128 |
| 29 | 1,0 | 3 | 11,0 | 11 | - | 255 | 8,3 | -0 | -0,1 | 240 | 0 | 130 |
| 6 | 0,5 | - | - | 2 | - | 116 | 8,5 | - | - | 116 | - | 133 |

| Gde. Schl. Nr. | VGem. Schl. Nr. | Gebiet | Landwirtschaftsfläche | | | | | | | | Waldfläche | | | |
|----------------------|-----------------------|--------|-----------------------|-------------------------|--|----|----------|--|--------|--|------------|-------------------------|--|----|
| | | | insgesamt | | | | darunter | | | | insgesamt | | | |
| | | | | | | | Moor | | Heide | | | | | |
| | | | Fläche | Anteil von Sp. 49 | Veränderung 2010 gegenüber 2009 | | Fläche | Veränderung 2010 gegenüber 2009 | Fläche | Veränderung 2010 gegenüber 2009 | Fläche | Anteil von Sp. 49 | Veränderung 2010 gegenüber 2009 | |
| | | | ha | % | ha | % | ha | | | | ha | % | ha | % |
| | | | 27 | 28 | 29 | 30 | 31 | 32 | 33 | 34 | 35 | 36 | 37 | 38 |

577 Noch Lkr. Weißenburg-Gunzenhausen

| | | | | | | | | | | | | | | |
|-----|-----|-------------------------------|-------|------|-----|------|----|---|----|---|-------|------|----|------|
| 122 | 533 | Dittenheim | 2256 | 76,9 | -2 | -0,1 | - | - | - | - | 306 | 10,4 | - | - |
| 125 | 534 | Ellingen, St | 2154 | 68,9 | -2 | -0,1 | - | - | - | - | 472 | 15,1 | 0 | 0,0 |
| 127 | 534 | Ettenstatt | 1157 | 73,1 | -0 | -0,0 | - | - | 0 | - | 243 | 15,3 | - | - |
| 133 | 536 | Gnotzheim, M | 886 | 71,0 | -0 | -0,0 | - | - | - | - | 223 | 17,9 | - | - |
| 136 | | Gunzenhausen, St | 4720 | 57,1 | -14 | -0,3 | 10 | - | 1 | - | 1466 | 17,7 | 1 | 0,1 |
| | | | | | | | | | | | | | | |
| 138 | 532 | Haundorf | 1462 | 28,5 | -6 | -0,4 | 2 | - | - | - | 3174 | 61,8 | -1 | -0,0 |
| 140 | 536 | Heidenheim, M | 2710 | 51,8 | -6 | -0,2 | - | - | - | - | 1943 | 37,2 | - | - |
| 141 | 534 | Höttingen | 1230 | 63,8 | -1 | -0,1 | - | - | - | - | 482 | 25,0 | 0 | 0,0 |
| 148 | | Langenaltheim | 1669 | 42,7 | -2 | -0,1 | 2 | - | 2 | - | 1740 | 44,5 | - | - |
| 149 | 533 | Markt Berolzheim, M | 722 | 49,6 | -1 | -0,2 | - | - | - | - | 568 | 39,0 | - | - |
| 150 | 533 | Meinheim | 1014 | 62,0 | -2 | -0,2 | - | - | - | - | 421 | 25,8 | - | - |
| 151 | 535 | Nennslingen, M | 1843 | 83,9 | 0 | 0,0 | 10 | - | 22 | - | 112 | 5,1 | - | - |
| 158 | | Pappenheim, St | 2523 | 39,2 | -2 | -0,1 | - | - | - | - | 3210 | 49,9 | - | - |
| 159 | 532 | Pföfeld | 1072 | 44,9 | -1 | -0,1 | 4 | - | - | - | 762 | 31,9 | 0 | 0,0 |
| 161 | | Pleinfeld, M | 2672 | 37,4 | -3 | -0,1 | - | - | - | - | 2914 | 40,8 | 2 | 0,1 |
| 162 | | Polsingen | 1958 | 57,8 | -6 | -0,3 | - | - | 5 | - | 1070 | 31,6 | 0 | 0,0 |
| 163 | 535 | Raitenbuch | 1318 | 34,5 | -2 | -0,2 | - | - | 23 | - | 2284 | 59,8 | 0 | 0,0 |
| 168 | | Solnhofen | 415 | 30,6 | - | - | 1 | - | - | - | 650 | 48,0 | -3 | -0,4 |
| 172 | 532 | Theilenhofen | 1541 | 75,8 | -3 | -0,2 | - | - | - | - | 244 | 12,0 | 0 | 0,1 |
| 173 | | Treuchtlingen, St | 4852 | 46,9 | -4 | -0,1 | 5 | - | 5 | - | 3970 | 38,4 | 3 | 0,1 |
| 177 | | Weißenburg i.Bay., GKSt | 4876 | 50,0 | -8 | -0,2 | 12 | - | - | - | 3475 | 35,6 | 0 | 0,0 |
| 179 | 536 | Westheim | 1872 | 66,1 | -6 | -0,3 | - | - | - | - | 664 | 23,4 | 0 | 0,0 |
| | | Insgesamt | 50129 | 51,6 | -79 | -0,2 | 82 | - | 65 | - | 32609 | 33,6 | 5 | 0,0 |

Dar. Verwaltungsgemeinschaft(en)

| | | | | | | | | | | | | | | |
|--|-----|--------------------|------|------|-----|------|----|---|----|---|------|------|----|------|
| | 532 | Gunzenhausen | 4852 | 42,4 | -11 | -0,2 | 16 | - | - | - | 4771 | 41,7 | -1 | -0,0 |
| | 533 | Altmühltal | 5552 | 68,8 | -7 | -0,1 | - | - | - | - | 1517 | 18,8 | - | - |
| | 534 | Ellingen | 4541 | 68,4 | -3 | -0,1 | - | - | 0 | - | 1197 | 18,0 | 0 | 0,0 |
| | 535 | Nennslingen | 5633 | 56,7 | -5 | -0,1 | 31 | - | 52 | - | 3448 | 34,7 | 0 | 0,0 |
| | 536 | Hahnenkamm | 5468 | 58,7 | -12 | -0,2 | - | - | - | - | 2830 | 30,4 | 0 | 0,0 |

Regierungsbezirk Unterfranken

Kreisfreie Städte

| | | | | | | | | | | | | | | |
|-----|--|---------------------|------|------|-----|------|---|---|---|---|------|------|-----|-----|
| 661 | | Aschaffenburg | 1839 | 29,4 | -27 | -1,5 | - | - | - | - | 1869 | 29,9 | 140 | 8,1 |
| 662 | | Schweinfurt | 872 | 24,4 | -6 | -0,7 | - | - | - | - | 492 | 13,8 | - | - |
| 663 | | Würzburg | 3032 | 34,6 | -28 | -0,9 | - | - | - | - | 1253 | 14,3 | 6 | 0,5 |
| | | Insgesamt | 5743 | 30,9 | -61 | -1,1 | - | - | - | - | 3615 | 19,5 | 147 | 4,2 |

Landkreise

| | | | | | | | | | | | | | | |
|------------|---------------------------|------------------------|------|------|----|------|---|---|---|---|------|------|----|------|
| 671 | Lkr. Aschaffenburg | | | | | | | | | | | | | |
| 111 | | Alzenau, St | 1755 | 29,6 | -2 | -0,1 | - | - | - | - | 2863 | 48,3 | -0 | -0,0 |
| 112 | | Bessenbach | 1210 | 40,4 | -2 | -0,1 | - | - | 0 | - | 1477 | 49,2 | 0 | 0,0 |
| 113 | 604 | Blankenbach | 204 | 51,6 | -1 | -0,4 | - | - | - | - | 88 | 22,3 | 0 | 0,2 |
| 114 | | Karlstein a.Main | 398 | 31,4 | -2 | -0,4 | - | - | - | - | 347 | 27,4 | 2 | 0,5 |
| 119 | | Geiselbach | 531 | 55,1 | -0 | -0,1 | - | - | - | - | 263 | 27,3 | - | - |
| 120 | | Glattbach | 104 | 29,5 | -0 | -0,1 | - | - | - | - | 147 | 41,7 | -1 | -0,8 |
| 121 | | Goldbach, M | 412 | 37,5 | -2 | -0,5 | - | - | - | - | 336 | 30,6 | -0 | -0,0 |
| 122 | | Großostheim, M | 2211 | 49,9 | -3 | -0,1 | - | - | - | - | 1304 | 29,4 | -1 | -0,0 |
| 124 | | Haibach | 311 | 42,2 | -0 | -0,0 | - | - | - | - | 174 | 23,6 | 2 | 1,1 |
| 126 | 602 | Heigenbrücken | 315 | 46,7 | - | - | - | - | - | - | 181 | 26,8 | - | - |
| 127 | 603 | Heimbuchenthal | 273 | 15,9 | -0 | -0,1 | - | - | - | - | 1301 | 75,9 | 0 | 0,0 |
| 128 | 602 | Heinrichsthal | 307 | 68,0 | - | - | - | - | - | - | 71 | 15,8 | - | - |
| 130 | | Hörsbach, M | 1463 | 47,8 | -3 | -0,2 | - | - | - | - | 874 | 28,6 | -0 | -0,0 |
| 133 | | Johannesberg | 563 | 41,3 | - | - | - | - | - | - | 537 | 39,4 | - | - |

| Wasserfläche | | | | Flächen anderer Nutzung | | | | | | Gebiets- fläche | hiervon Siedlungs- und Verkehrsfläche | | | | Gde. Schl. Nr. |
|--------------|-------------------------|--|----|-------------------------|-------------------------|--|----|-----------------|--|--------------------|--|-------------------------|--|----|----------------------|
| insgesamt | | | | insgesamt | | | | darunter Unland | | | | | | | |
| Fläche | Anteil von Sp. 49 | Veränderung 2010 gegenüber 2009 | | Fläche | Anteil von Sp. 49 | Veränderung 2010 gegenüber 2009 | | Fläche | Verän- derung 2010 gegenüber 2009 | | Fläche | Anteil von Sp. 49 | Veränderung 2010 gegenüber 2009 | | |
| ha | % | ha | % | ha | % | ha | % | ha | | | % | ha | % | | |
| 39 | 40 | 41 | 42 | 43 | 44 | 45 | 46 | 47 | 48 | 49 | 50 | 51 | 52 | 53 | |

| | | | | | | | | | | | | | | | |
|-----|-----|----|------|----|-----|----|-------|----|---|------|------|------|----|-----|-----|
| 30 | 1,0 | - | - | 19 | 0,6 | - | - | 13 | - | 2932 | 321 | 11,0 | 2 | 0,7 | 122 |
| 33 | 1,1 | -0 | -0,2 | 7 | 0,2 | 0 | 5,5 | 2 | - | 3125 | 461 | 14,8 | 1 | 0,3 | 125 |
| 19 | 1,2 | - | - | 3 | 0,2 | - | - | 1 | - | 1584 | 163 | 10,3 | 0 | 0,1 | 127 |
| 5 | 0,4 | -0 | -0,5 | 2 | 0,2 | -0 | -11,6 | 0 | - | 1248 | 129 | 10,4 | 0 | 0,3 | 133 |
| 637 | 7,7 | 0 | 0,0 | 68 | 0,8 | - | - | 34 | - | 8273 | 1388 | 16,8 | 13 | 0,9 | 136 |

| | | | | | | | | | | | | | | | |
|------|------|----|------|-----|-----|----|------|-----|----|-------|-------|------|----|------|-----|
| 104 | 2,0 | -0 | -0,0 | 14 | 0,3 | 2 | 15,7 | 7 | 2 | 5134 | 379 | 7,4 | 5 | 1,5 | 138 |
| 53 | 1,0 | 0 | 0,0 | 32 | 0,6 | -0 | -0,4 | 27 | -0 | 5230 | 493 | 9,4 | 6 | 1,2 | 140 |
| 13 | 0,7 | - | - | 4 | 0,2 | - | - | 4 | - | 1926 | 198 | 10,3 | 1 | 0,4 | 141 |
| 28 | 0,7 | - | - | 11 | 0,3 | - | - | 8 | - | 3907 | 353 | 9,0 | 2 | 0,5 | 148 |
| 13 | 0,9 | 0 | 0,1 | 6 | 0,4 | - | - | 4 | - | 1455 | 147 | 10,1 | 1 | 0,9 | 149 |
| 18 | 1,1 | - | - | 9 | 0,5 | - | - | 7 | - | 1636 | 174 | 10,6 | 2 | 1,3 | 150 |
| 9 | 0,4 | - | - | 8 | 0,4 | - | - | 6 | - | 2197 | 226 | 10,3 | -0 | -0,0 | 151 |
| 29 | 0,5 | - | - | 29 | 0,5 | - | - | 19 | - | 6432 | 509 | 7,9 | 2 | 0,3 | 158 |
| 294 | 12,3 | - | - | 5 | 0,2 | - | - | 3 | - | 2389 | 258 | 10,8 | 1 | 0,3 | 159 |
| 659 | 9,2 | 0 | 0,1 | 25 | 0,3 | -2 | -9,0 | 9 | - | 7136 | 837 | 11,7 | 1 | 0,1 | 161 |
| 27 | 0,8 | -0 | -0,4 | 15 | 0,4 | -0 | -0,3 | 12 | -0 | 3386 | 316 | 9,3 | 6 | 1,9 | 162 |
| 5 | 0,1 | - | - | 11 | 0,3 | - | - | 8 | - | 3822 | 190 | 5,0 | 2 | 1,2 | 163 |
| 17 | 1,2 | - | - | 21 | 1,6 | - | - | 12 | - | 1354 | 182 | 13,5 | -0 | -0,1 | 168 |
| 26 | 1,3 | - | - | 9 | 0,4 | -0 | -2,7 | 5 | - | 2033 | 213 | 10,5 | 3 | 1,5 | 172 |
| 103 | 1,0 | - | - | 84 | 0,8 | -1 | -1,6 | 49 | -1 | 10342 | 1278 | 12,4 | 2 | 0,1 | 173 |
| 44 | 0,5 | - | - | 68 | 0,7 | -0 | -0,1 | 32 | -0 | 9757 | 1265 | 13,0 | 8 | 0,6 | 177 |
| 25 | 0,9 | -0 | -0,2 | 4 | 0,1 | 0 | 0,3 | 1 | - | 2832 | 268 | 9,5 | 6 | 2,3 | 179 |
| 2732 | 2,8 | 0 | 0,0 | 524 | 0,5 | -2 | -0,5 | 310 | 0 | 97091 | 10670 | 11,0 | 71 | 0,7 | |

| | | | | | | | | | | | | | | | |
|-----|-----|----|------|----|-----|----|------|----|----|-------|------|------|----|-----|--|
| 750 | 6,5 | -0 | -0,0 | 30 | 0,3 | 2 | 5,6 | 16 | 2 | 11454 | 1049 | 9,2 | 10 | 1,0 | |
| 96 | 1,2 | 0 | 0,0 | 71 | 0,9 | - | - | 58 | - | 8069 | 834 | 10,3 | 7 | 0,8 | |
| 66 | 1,0 | -0 | -0,1 | 14 | 0,2 | 0 | 2,6 | 7 | - | 6636 | 821 | 12,4 | 2 | 0,3 | |
| 27 | 0,3 | - | - | 35 | 0,3 | - | - | 23 | - | 9940 | 783 | 7,9 | 5 | 0,6 | |
| 84 | 0,9 | -0 | -0,1 | 38 | 0,4 | -0 | -1,1 | 28 | -0 | 9310 | 890 | 9,6 | 12 | 1,4 | |

Regierungsbezirk Unterfranken

Kreisfreie Städte

| | | | | | | | | | | | | | | | |
|-----|-----|----|------|-----|-----|------|-------|-----|----|-------|------|------|----|-----|-----|
| 198 | 3,2 | 1 | 0,3 | 136 | 2,2 | -146 | -51,7 | 97 | 83 | 6247 | 2224 | 35,6 | 32 | 1,5 | 661 |
| 153 | 4,3 | -0 | -0,0 | 36 | 1,0 | 1 | 1,6 | 9 | 1 | 3570 | 1989 | 55,7 | 5 | 0,3 | 662 |
| 174 | 2,0 | 0 | 0,0 | 147 | 1,7 | -1 | -0,7 | 90 | -1 | 8763 | 4169 | 47,6 | 23 | 0,5 | 663 |
| 524 | 2,8 | 1 | 0,1 | 319 | 1,7 | -146 | -31,5 | 197 | 82 | 18580 | 8382 | 45,1 | 60 | 0,7 | |

Landkreise

| | | | | | | | | | | | | | | | |
|-----|-----|----|-------|----|-----|----|-------|----|----|------|------|------|----|------|-----|
| 119 | 2,0 | -0 | -0,0 | 17 | 0,3 | 0 | 0,8 | 6 | 0 | 5932 | 1137 | 19,2 | 2 | 0,2 | 111 |
| 10 | 0,3 | -0 | -0,2 | 8 | 0,3 | - | - | 6 | - | 2998 | 290 | 9,7 | 2 | 0,5 | 112 |
| 8 | 2,1 | - | - | 2 | 0,5 | - | - | 1 | - | 395 | 94 | 23,8 | 1 | 0,7 | 113 |
| 124 | 9,8 | -0 | -0,1 | 24 | 1,9 | -0 | -0,0 | 22 | -0 | 1267 | 372 | 29,3 | -0 | -0,0 | 114 |
| 9 | 0,9 | - | - | 3 | 0,3 | - | - | 3 | - | 964 | 154 | 15,9 | 0 | 0,2 | 119 |
| 0 | 0,0 | -0 | -38,1 | 3 | 0,8 | - | - | 1 | - | 353 | 100 | 28,4 | 1 | 1,4 | 120 |
| 7 | 0,6 | -0 | -1,4 | 6 | 0,6 | -0 | -0,8 | 5 | -0 | 1097 | 338 | 30,8 | 3 | 0,8 | 121 |
| 35 | 0,8 | 0 | 1,4 | 21 | 0,5 | -6 | -23,3 | 12 | -6 | 4431 | 855 | 19,3 | 9 | 1,1 | 122 |
| 1 | 0,1 | - | - | 8 | 1,1 | - | - | 7 | - | 736 | 242 | 33,0 | 0 | 0,1 | 124 |
| 7 | 1,1 | - | - | 1 | 0,2 | - | - | 1 | - | 673 | 170 | 25,3 | 0 | 0,0 | 126 |
| 3 | 0,2 | - | - | 5 | 0,3 | - | - | 4 | - | 1715 | 133 | 7,8 | 0 | 0,2 | 127 |
| 2 | 0,4 | - | - | 0 | 0,0 | - | - | - | - | 452 | 72 | 15,8 | 0 | 0,0 | 128 |
| 27 | 0,9 | 0 | 0,3 | 25 | 0,8 | - | - | 16 | - | 3060 | 671 | 21,9 | 3 | 0,5 | 130 |
| 7 | 0,5 | - | - | 12 | 0,9 | - | - | 1 | - | 1363 | 245 | 18,0 | - | - | 133 |

| Gde. Schl. Nr. | VGem. Schl. Nr. | Gebiet | Gebäude- und Freifläche | | | | | | | | Betriebsfläche | | | | | |
|----------------------------------|-----------------------|-----------------------------|-------------------------|-------------------------|--|------|----------|--|--------------------|--|----------------|-------------------------|--|------|----------------------------|--|
| | | | insgesamt | | | | darunter | | | | insgesamt | | | | darunter Abbau- land | |
| | | | | | | | Wohnen | | Gewerbe/ Industrie | | | | | | | |
| | | | Fläche | Anteil von Sp. 49 | Veränderung 2010 gegenüber 2009 | | Fläche | Verän- derung 2010 gegen- über 2009 | Fläche | Verän- derung 2010 gegen- über 2009 | Fläche | Anteil von Sp. 49 | Veränderung 2010 gegenüber 2009 | | Fläche | Verän- derung 2010 gegen- über 2009 |
| | | | | | | | | | | | | | | | | |
| 1 | 2 | 3 | 4 | 5 | 6 | 7 | 8 | 9 | 10 | 11 | 12 | 13 | 14 | | | |
| 671 Noch Lkr. Aschaffenburg | | | | | | | | | | | | | | | | |
| 134 | | Kahl a.Main | 208 | 19,6 | 0 | 0,1 | 118 | 0 | 27 | - | 2 | 0,1 | - | - | - | - |
| 135 | 604 | Kleinkahl | 72 | 6,1 | 0 | 0,0 | 40 | -0 | 9 | -0 | 1 | 0,1 | - | - | - | - |
| 136 | | Kleinostheim | 239 | 17,2 | -1 | -0,6 | 107 | -0 | 62 | - | 39 | 2,8 | 1 | 1,3 | 37 | 1 |
| 138 | 604 | Krombach | 81 | 7,6 | 1 | 1,7 | 48 | 0 | 2 | - | 1 | 0,1 | 0 | 9,7 | - | - |
| 139 | | Laufach | 160 | 10,2 | 0 | 0,2 | 94 | -0 | 12 | 0 | 2 | 0,1 | - | - | - | - |
| 140 | | Mainaschaff | 168 | 23,1 | 0 | 0,0 | 93 | 0 | 31 | - | 1 | 0,1 | - | - | - | - |
| 141 | 603 | Mespeibrunn | 63 | 4,1 | 1 | 1,1 | 41 | -0 | 1 | -0 | 0 | 0,0 | - | - | - | - |
| 143 | | Mömbris, M | 380 | 10,6 | 0 | 0,1 | 244 | -0 | 18 | 0 | 5 | 0,1 | -0 | -0,2 | 0 | - |
| 148 | | Rothenbuch | 63 | 8,9 | 0 | 0,4 | 38 | 0 | 1 | - | 1 | 0,1 | - | - | - | - |
| 150 | | Sailauf | 125 | 9,0 | 0 | 0,0 | 72 | 0 | 11 | - | 12 | 0,8 | - | - | 8 | - |
| 152 | 604 | Schöllkrippen, M | 145 | 11,5 | -2 | -1,4 | 73 | 0 | 12 | - | 6 | 0,5 | - | - | 0 | - |
| 153 | 604 | Sommerkahl | 45 | 8,2 | 1 | 1,3 | 26 | 1 | 1 | - | 1 | 0,3 | - | - | - | - |
| 155 | | Stockstadt a.Main, M | 279 | 14,8 | 0 | 0,0 | 101 | 0 | 107 | 1 | 82 | 4,3 | - | - | 20 | - |
| 156 | | Waldaschaff | 112 | 16,9 | 0 | 0,1 | 68 | 0 | 12 | - | 1 | 0,1 | - | - | - | - |
| 157 | | Weibersbrunn | 55 | 19,2 | 0 | 0,3 | 37 | -0 | 0 | - | 2 | 0,6 | - | - | - | - |
| 159 | 604 | Westermgrund | 66 | 7,4 | 0 | 0,1 | 42 | 0 | 1 | - | 1 | 0,2 | - | - | 0 | - |
| 160 | 603 | Dammbach | 66 | 2,0 | 1 | 2,0 | 38 | 1 | 0 | - | 1 | 0,0 | - | - | 0 | - |
| 162 | 604 | Wiesen | 43 | 7,7 | 0 | 0,0 | 22 | 0 | 4 | 0 | 4 | 0,7 | - | - | - | - |
| 444 | | Gemeindefreie Gebiete | 2 | 0,0 | - | - | - | - | - | - | 4 | 0,0 | - | - | 0 | - |
| | | Insgesamt | 5183 | 7,4 | 20 | 0,4 | 2866 | 3 | 687 | 1 | 286 | 0,4 | -3 | -1,0 | 145 | -1 |
| Dar. Verwaltungsgemeinschaft(en) | | | | | | | | | | | | | | | | |
| | 602 | Heigenbrücken | 99 | 8,8 | -0 | -0,0 | 64 | - | 2 | - | 3 | 0,2 | - | - | - | - |
| | 603 | Mespeibrunn | 202 | 3,1 | 2 | 1,1 | 123 | 0 | 5 | -0 | 3 | 0,1 | - | - | 0 | - |
| | 604 | Schöllkrippen | 498 | 8,4 | 1 | 0,1 | 281 | 2 | 31 | 1 | 16 | 0,3 | 0 | 0,4 | 0 | - |
| 672 Lkr. Bad Kissingen | | | | | | | | | | | | | | | | |
| 111 | 608 | Aura a.d.Saale | 37 | 3,7 | -0 | -0,0 | 21 | -0 | 0 | - | 4 | 0,4 | - | - | - | - |
| 112 | | Bad Bocklet, M | 198 | 5,2 | 3 | 1,6 | 97 | 1 | 10 | 0 | 16 | 0,4 | - | - | - | - |
| 113 | | Bad Brückenau, St | 215 | 9,1 | 1 | 0,6 | 103 | 1 | 17 | -1 | 8 | 0,3 | 1 | 7,4 | 0 | - |
| 114 | | Bad Kissingen, GKSt | 666 | 9,5 | 1 | 0,2 | 342 | 3 | 37 | 1 | 34 | 0,5 | - | - | 6 | - |
| 117 | | Burkardroth, M | 319 | 4,6 | 0 | 0,1 | 170 | 1 | 14 | 0 | 33 | 0,5 | - | - | 21 | - |
| 121 | 607 | Elfershausen, M | 114 | 3,3 | 0 | 0,4 | 57 | 0 | 9 | - | 29 | 0,8 | -0 | -0,4 | 22 | - |
| 122 | 608 | Euerdorf, M | 72 | 4,4 | 0 | 0,3 | 34 | 0 | 3 | -0 | 19 | 1,2 | - | - | 4 | - |
| 124 | 607 | Fuchsstadt | 75 | 4,1 | 0 | 0,0 | 38 | 0 | 6 | - | 9 | 0,5 | - | - | 7 | - |
| 126 | 606 | Geroda, M | 46 | 2,7 | - | - | 20 | 0 | 1 | - | 2 | 0,1 | - | - | - | - |
| 127 | | Hammelburg, St | 506 | 3,9 | 2 | 0,4 | 198 | 1 | 62 | -0 | 46 | 0,4 | - | - | 33 | - |
| 131 | 609 | Maßbach, M | 250 | 4,2 | 1 | 0,3 | 105 | 1 | 10 | - | 14 | 0,2 | - | - | 6 | - |
| 134 | | Motten | 95 | 4,0 | 2 | 2,1 | 37 | 0 | 16 | - | 9 | 0,4 | - | - | - | - |
| 135 | | Münnerstadt, St | 320 | 3,4 | 2 | 0,8 | 146 | 2 | 24 | 1 | 21 | 0,2 | - | - | 9 | - |
| 136 | | Nüdlingen | 146 | 5,5 | 1 | 1,0 | 84 | 1 | 10 | 1 | 10 | 0,4 | - | - | 0 | - |
| 138 | 606 | Oberleichtersbach | 136 | 4,9 | 4 | 3,3 | 46 | 1 | 28 | 0 | 18 | 0,7 | -0 | -0,3 | 10 | - |
| 139 | | Oberthulba, M | 250 | 4,8 | 0 | 0,1 | 110 | 1 | 27 | 0 | 28 | 0,5 | - | - | 16 | - |
| 140 | | Oerlenbach | 226 | 6,8 | 0 | 0,0 | 110 | 1 | 22 | - | 28 | 0,8 | - | - | 20 | - |
| 142 | 608 | Ramsthal | 38 | 3,6 | - | - | 21 | - | 3 | - | 5 | 0,5 | - | - | 3 | - |
| 143 | 609 | Rannungen | 56 | 3,3 | 0 | 0,0 | 27 | 0 | 3 | - | 5 | 0,3 | - | - | 4 | - |
| 145 | 606 | Riedenberg | 44 | 3,3 | 0 | 0,1 | 25 | - | 0 | - | 2 | 0,1 | - | - | - | - |
| 149 | 606 | Schondra, M | 107 | 3,8 | 0 | 0,1 | 30 | 0 | 13 | - | 16 | 0,6 | -0 | -0,2 | 9 | - |
| 155 | 608 | Sulzthal, M | 34 | 2,2 | - | - | 16 | 0 | 0 | - | 3 | 0,2 | - | - | 1 | - |
| 157 | 609 | Thundorf i.UFr. | 57 | 3,7 | 0 | 0,3 | 22 | 0 | 6 | 0 | 2 | 0,1 | 1 | 39,4 | - | - |
| | | | | | | | | | | | | | | | | |
| 161 | | Wartmannsroth | 126 | 2,4 | 0 | 0,0 | 45 | 0 | 5 | 0 | 6 | 0,1 | - | - | 3 | - |
| 163 | | Wildflecken, M | 154 | 2,0 | 1 | 0,5 | 61 | -0 | 30 | 0 | 10 | 0,1 | 2 | 22,7 | 3 | - |
| 166 | | Zeitlofs, M | 126 | 3,1 | 1 | 1,1 | 53 | 1 | 7 | - | 5 | 0,1 | - | - | 0 | - |
| 444 | | Gemeindefreie Gebiete | 0 | 0,0 | - | - | - | - | - | - | 1 | 0,0 | 0 | 9 | - | - |
| | | Insgesamt | 4414 | 3,9 | 23 | 0,5 | 2016 | 16 | 362 | 2 | 383 | 0,3 | 3 | 0,7 | 177 | - |

| Erholungsfläche | | | | | | Verkehrsfläche | | | | | | Gde. Schl. Nr. |
|-----------------|-------------------------|--|-------|-------------------------|--|----------------|-------------------------|--|------|-----------------------------------|--|----------------------|
| insgesamt | | | | darunter Grünanlagen | | insgesamt | | | | darunter Straßen, Wege, Plätze | | |
| Fläche | Anteil von Sp. 49 | Veränderung 2010 gegenüber 2009 | | Flächen | Veränderung 2010 gegenüber 2009 | Fläche | Anteil von Sp. 49 | Veränderung 2010 gegenüber 2009 | | Fläche | Veränderung 2010 gegenüber 2009 | |
| ha | % | ha | % | ha | | ha | % | ha | % | ha | | |
| 15 | 16 | 17 | 18 | 19 | 20 | 21 | 22 | 23 | 24 | 25 | 26 | |
| 54 | 5,1 | 0 | 0,8 | 35 | - | 96 | 9,0 | 4 | 3,8 | 85 | 4 | 134 |
| 4 | 0,4 | - | - | 1 | - | 80 | 6,8 | -0 | -0,4 | 80 | -0 | 135 |
| 26 | 1,9 | 1 | 5,6 | 11 | - | 127 | 9,1 | -0 | -0,0 | 109 | -0 | 136 |
| 2 | 0,2 | - | - | 1 | - | 83 | 7,8 | - | - | 82 | - | 138 |
| 18 | 1,1 | -0 | -0,1 | 6 | -0 | 160 | 10,3 | 0 | 0,0 | 122 | 0 | 139 |
| 19 | 2,5 | -0 | -0,1 | 7 | - | 85 | 11,6 | -1 | -0,8 | 70 | -2 | 140 |
| 5 | 0,3 | - | - | 1 | - | 53 | 3,4 | 0 | 0,1 | 53 | 0 | 141 |
| 28 | 0,8 | -0 | -0,0 | 12 | -0 | 334 | 9,3 | 0 | 0,1 | 325 | 0 | 143 |
| 4 | 0,6 | - | - | 1 | - | 61 | 8,6 | -0 | -0,0 | 61 | -0 | 148 |
| 9 | 0,7 | -0 | -0,1 | 3 | -0 | 131 | 9,4 | - | - | 125 | - | 150 |
| 9 | 0,7 | 3 | 39,9 | 1 | - | 113 | 9,0 | 0 | 0,0 | 109 | 0 | 152 |
| 5 | 0,9 | - | - | 1 | - | 47 | 8,5 | 0 | 0,0 | 47 | 0 | 153 |
| 21 | 1,1 | -0 | -0,4 | 12 | -0 | 173 | 9,2 | -0 | -0,0 | 159 | 0 | 155 |
| 3 | 0,4 | - | - | 2 | - | 72 | 11,0 | 0 | 0,0 | 72 | 0 | 156 |
| 4 | 1,3 | - | - | 2 | - | 65 | 22,4 | - | - | 64 | - | 157 |
| 6 | 0,7 | - | - | 2 | - | 75 | 8,4 | - | - | 75 | - | 159 |
| 5 | 0,1 | -0 | -0,2 | 1 | - | 69 | 2,1 | 0 | 0,6 | 69 | 0 | 160 |
| 4 | 0,7 | - | - | 0 | - | 49 | 8,6 | - | - | 49 | - | 162 |
| 2 | 0,0 | - | - | 1 | - | 380 | 1,8 | 0 | 0,0 | 380 | 0 | 444 |
| 495 | 0,7 | 8 | 1,7 | 191 | 1 | 3978 | 5,7 | 5 | 0,1 | 3762 | 4 | |
| 28 | 2,5 | - | - | 6 | - | 111 | 9,9 | 0 | 0,0 | 97 | - | |
| 17 | 0,3 | -0 | -0,1 | 7 | - | 173 | 2,6 | 0 | 0,3 | 172 | 0 | |
| 34 | 0,6 | 3 | 8,1 | 6 | - | 490 | 8,3 | -0 | -0,1 | 482 | -0 | |
| 2 | 0,2 | - | - | 1 | - | 44 | 4,4 | - | - | 44 | - | 111 |
| 31 | 0,8 | -0 | -0,3 | 22 | -0 | 232 | 6,1 | 0 | 0,0 | 232 | 0 | 112 |
| 50 | 2,1 | -0 | -0,3 | 41 | -0 | 129 | 5,4 | 0 | 0,0 | 112 | 0 | 113 |
| 167 | 2,4 | -0 | -0,2 | 94 | -0 | 471 | 6,7 | 0 | 0,0 | 436 | 0 | 114 |
| 16 | 0,2 | 0 | 0,6 | 4 | 0 | 303 | 4,4 | - | - | 303 | - | 117 |
| 10 | 0,3 | - | - | 2 | - | 350 | 10,0 | - | - | 341 | - | 121 |
| 7 | 0,4 | -0 | -0,9 | 1 | -0 | 128 | 7,8 | -0 | -0,1 | 109 | -0 | 122 |
| 5 | 0,3 | - | - | 2 | - | 113 | 6,2 | -0 | -0,1 | 113 | -0 | 124 |
| 2 | 0,1 | - | - | 0 | - | 38 | 2,2 | - | - | 37 | - | 126 |
| 25 | 0,2 | - | - | 7 | - | 698 | 5,4 | - | - | 644 | - | 127 |
| 13 | 0,2 | 0 | 1,5 | 4 | 0 | 362 | 6,1 | -5 | -1,3 | 354 | -5 | 131 |
| 6 | 0,2 | - | - | 2 | - | 173 | 7,3 | 0 | 0,0 | 173 | 0 | 134 |
| 143 | 1,5 | 0 | 0,0 | 9 | 0 | 539 | 5,8 | -0 | -0,0 | 514 | -0 | 135 |
| 9 | 0,3 | - | - | 2 | - | 179 | 6,8 | 0 | 0,0 | 179 | 0 | 136 |
| 8 | 0,3 | -0 | -0,3 | 1 | -0 | 107 | 3,9 | -0 | -0,0 | 105 | -0 | 138 |
| 21 | 0,4 | 0 | 0,1 | 4 | 0 | 419 | 8,0 | 0 | 0,0 | 419 | 0 | 139 |
| 18 | 0,5 | - | - | 6 | - | 237 | 7,1 | 0 | 0,0 | 196 | 0 | 140 |
| 3 | 0,3 | 0 | 1,4 | 1 | 0 | 57 | 5,4 | 0 | 0,0 | 57 | 0 | 142 |
| 3 | 0,2 | - | - | 0 | - | 99 | 5,7 | - | - | 93 | - | 143 |
| 5 | 0,4 | - | - | 2 | - | 107 | 8,1 | -0 | -0,0 | 101 | -0 | 145 |
| 2 | 0,1 | - | - | 0 | - | 221 | 7,7 | 0 | 0,0 | 221 | 0 | 149 |
| 1 | 0,0 | - | - | 1 | - | 95 | 6,3 | 0 | 0,5 | 95 | 0 | 155 |
| 6 | 0,4 | -0 | -0,2 | 3 | -0 | 96 | 6,2 | -0 | -0,1 | 94 | 1 | 157 |
| 8 | 0,1 | - | - | 2 | - | 169 | 3,2 | - | - | 169 | - | 161 |
| 10 | 0,1 | -3 | -20,6 | 3 | - | 185 | 2,4 | 0 | 0,0 | 164 | 0 | 163 |
| 13 | 0,3 | - | - | 9 | - | 121 | 3,0 | 0 | 0,0 | 98 | 0 | 166 |
| - | - | - | - | - | - | 252 | 2,1 | - | - | 252 | - | 444 |
| 582 | 0,5 | -3 | -0,5 | 224 | -0 | 5925 | 5,2 | -4 | -0,1 | 5655 | -3 | |

| Gde. Schl. Nr. | VGem. Schl. Nr. | Gebiet | Landwirtschaftsfläche | | | | | | | | Waldfläche | | | |
|----------------------------------|-----------------------|-----------------------------|-----------------------|-------------------------|--|------|----------|--|--------|--|------------|-------------------------|--|------|
| | | | insgesamt | | | | darunter | | | | insgesamt | | | |
| | | | | | | | Moor | | Heide | | | | | |
| | | | Fläche | Anteil von Sp. 49 | Veränderung 2010 gegenüber 2009 | | Fläche | Veränderung 2010 gegenüber 2009 | Fläche | Veränderung 2010 gegenüber 2009 | Fläche | Anteil von Sp. 49 | Veränderung 2010 gegenüber 2009 | |
| | | | | | | | | | | | | | | |
| ha | % | ha | % | ha | | | | ha | % | ha | % | | | |
| 27 | 28 | 29 | 30 | 31 | 32 | 33 | 34 | 35 | 36 | 37 | 38 | | | |
| 671 Noch Lkr. Aschaffenburg | | | | | | | | | | | | | | |
| 134 | | Kahl a.Main | 115 | 10,8 | -4 | -3,0 | - | - | - | - | 503 | 47,3 | -2 | -0,4 |
| 135 | 604 | Kleinkahl | 553 | 46,7 | -0 | -0,0 | - | - | - | - | 451 | 38,0 | 0 | 0,1 |
| 136 | | Kleinostheim | 406 | 29,2 | -1 | -0,1 | - | - | - | - | 476 | 34,3 | - | - |
| 138 | 604 | Krombach | 622 | 58,4 | -1 | -0,2 | - | - | - | - | 257 | 24,1 | - | - |
| 139 | | Laufach | 544 | 34,9 | -0 | -0,1 | - | - | - | - | 657 | 42,1 | - | - |
| 140 | | Mainaschaff | 163 | 22,4 | -0 | -0,0 | - | - | - | - | 233 | 31,9 | 1 | 0,3 |
| 141 | 603 | Mespelbrunn | 392 | 25,2 | -3 | -0,7 | - | - | - | - | 1029 | 66,2 | 2 | 0,2 |
| 143 | | Mömbris, M | 1617 | 45,0 | -1 | -0,0 | - | - | - | - | 1128 | 31,4 | 0 | 0,0 |
| 148 | | Rothenbuch | 477 | 67,7 | -0 | -0,1 | - | - | - | - | 81 | 11,5 | - | - |
| 150 | | Sailauf | 687 | 49,7 | - | - | - | - | - | - | 396 | 28,7 | - | - |
| 152 | 604 | Schöllkrippen, M | 864 | 68,4 | -0 | -0,1 | - | - | - | - | 108 | 8,6 | - | - |
| 153 | 604 | Sommerkahl | 320 | 58,7 | -1 | -0,2 | - | - | - | - | 120 | 22,0 | - | - |
| 155 | | Stockstadt a.Main, M | 297 | 15,7 | - | - | - | - | - | - | 934 | 49,5 | - | - |
| 156 | | Waldaschaff | 336 | 50,9 | -0 | -0,0 | - | - | - | - | 130 | 19,7 | - | - |
| 157 | | Weibersbrunn | 152 | 52,5 | -0 | -0,1 | - | - | - | - | 8 | 2,7 | - | - |
| 159 | 604 | Westerngrund | 607 | 67,7 | -0 | -0,0 | - | - | - | - | 129 | 14,4 | - | - |
| 160 | 603 | Dammbach | 503 | 15,3 | -1 | -0,3 | - | - | - | - | 2632 | 79,9 | -0 | -0,0 |
| 162 | 604 | Wiesen | 379 | 67,2 | -0 | -0,0 | - | - | - | - | 81 | 14,3 | - | - |
| 444 | | Gemeindefreie Gebiete | 72 | 0,3 | - | - | - | - | - | - | 20391 | 97,8 | -1 | -0,0 |
| | | Insgesamt | 19162 | 27,4 | -28 | -0,1 | - | - | 0 | - | 39707 | 56,8 | 2 | 0,0 |
| Dar. Verwaltungsgemeinschaft(en) | | | | | | | | | | | | | | |
| | 602 | Heigenbrücken | 622 | 55,3 | - | - | - | - | - | - | 252 | 22,4 | - | - |
| | 603 | Mespelbrunn | 1167 | 17,8 | -4 | -0,4 | - | - | - | - | 4962 | 75,6 | 2 | 0,0 |
| | 604 | Schöllkrippen | 3551 | 60,0 | -4 | -0,1 | - | - | - | - | 1234 | 20,9 | 1 | 0,0 |
| 672 Lkr. Bad Kissingen | | | | | | | | | | | | | | |
| 111 | 608 | Aura a.d.Saale | 317 | 31,4 | - | - | - | - | - | - | 589 | 58,3 | -0 | -0,0 |
| 112 | | Bad Bocklet, M | 1239 | 32,7 | -3 | -0,2 | - | - | - | - | 1978 | 52,2 | - | - |
| 113 | | Bad Brückenau, St | 627 | 26,4 | -2 | -0,3 | - | - | - | - | 1311 | 55,3 | - | - |
| 114 | | Bad Kissingen, GKSt | 2100 | 30,0 | -1 | -0,0 | 1 | - | - | - | 3433 | 49,1 | -11 | -0,3 |
| 117 | | Burkardroth, M | 3662 | 53,0 | -0 | -0,0 | - | - | - | - | 2471 | 35,8 | 0 | 0,0 |
| 121 | 607 | Elfershausen, M | 1375 | 39,4 | -0 | -0,0 | - | - | - | - | 1568 | 44,9 | - | - |
| 122 | 608 | Euerdorf, M | 561 | 34,3 | -0 | -0,1 | - | - | - | - | 824 | 50,5 | 0 | 0 |
| 124 | 607 | Fuchsstadt | 683 | 37,3 | 0 | 0,0 | - | - | - | - | 895 | 48,9 | - | - |
| 126 | 606 | Geroda, M | 1132 | 67,4 | - | - | - | - | - | - | 450 | 26,8 | - | - |
| 127 | | Hammelburg, St | 4483 | 34,8 | -2 | -0,0 | - | - | - | - | 3193 | 24,8 | - | - |
| 131 | 609 | Maßbach, M | 3257 | 54,9 | -1 | -0,0 | - | - | - | - | 1952 | 32,9 | 5 | 0,2 |
| 134 | | Motten | 963 | 40,5 | -2 | -0,2 | - | - | - | - | 1110 | 46,7 | - | - |
| 135 | | Münnerstadt, St | 4207 | 45,2 | -3 | -0,1 | - | - | - | - | 3966 | 42,6 | 0 | 0,0 |
| 136 | | Nüdlingen | 981 | 37,2 | -2 | -0,2 | - | - | - | - | 1291 | 49,0 | - | - |
| 138 | 606 | Oberleichtersbach | 1883 | 68,2 | -4 | -0,2 | - | - | - | - | 591 | 21,4 | 0 | 0,0 |
| 139 | | Oberthulba, M | 2165 | 41,3 | -0 | -0,0 | - | - | - | - | 2301 | 43,8 | - | - |
| 140 | | Oerlenbach | 1995 | 59,7 | -0 | -0,0 | - | - | - | - | 812 | 24,3 | - | - |
| 142 | 608 | Ramsthal | 478 | 45,9 | -1 | -0,1 | - | - | - | - | 453 | 43,5 | 0 | 0,1 |
| 143 | 609 | Rannungen | 945 | 54,5 | - | - | - | - | - | - | 609 | 35,1 | - | - |
| 145 | 606 | Riedenberg | 606 | 45,8 | - | - | - | - | - | - | 539 | 40,7 | - | - |
| 149 | 606 | Schondra, M | 1718 | 60,0 | -0 | -0,0 | - | - | - | - | 781 | 27,3 | -1 | -0,2 |
| 155 | 608 | Sulzthal, M | 765 | 50,8 | -0 | -0,0 | - | - | - | - | 589 | 39,1 | - | - |
| 157 | 609 | Thundorf i.UFr. | 987 | 63,4 | -1 | -0,1 | - | - | - | - | 389 | 24,9 | - | - |
| | | | | | | | | | | | | | | |
| 161 | | Wartmannsroth | 3005 | 56,2 | -0 | -0,0 | - | - | - | - | 1995 | 37,3 | - | - |
| 163 | | Wildflecken, M | 985 | 12,7 | -1 | -0,1 | - | - | 120 | - | 1088 | 14,0 | -0 | -0,0 |
| 166 | | Zeitlofs, M | 1873 | 45,8 | -1 | -0,1 | - | - | - | - | 1908 | 46,6 | - | - |
| 444 | | Gemeindefreie Gebiete | 33 | 0,3 | - | - | - | - | - | - | 11977 | 97,6 | -0 | -0 |
| | | Insgesamt | 43023 | 37,8 | -24 | -0,1 | 1 | - | 120 | - | 49064 | 43,2 | -7 | -0,0 |

| Wasserfläche | | | | Flächen anderer Nutzung | | | | | | Gebiets- fläche | hiervon Siedlungs- und Verkehrsfläche | | | | Gde. Schl. Nr. |
|--------------|-------------------------|--|----|-------------------------|-------------------------|--|----|-----------------|--|--------------------|--|-------------------------|--|----|----------------------|
| insgesamt | | | | insgesamt | | | | darunter Unland | | | | | | | |
| Fläche | Anteil von Sp. 49 | Veränderung 2010 gegenüber 2009 | | Fläche | Anteil von Sp. 49 | Veränderung 2010 gegenüber 2009 | | Fläche | Verän- derung 2010 gegenüber 2009 | | Fläche | Anteil von Sp. 49 | Veränderung 2010 gegenüber 2009 | | |
| ha | % | ha | % | ha | % | ha | % | ha | | | | % | ha | % | |
| 39 | 40 | 41 | 42 | 43 | 44 | 45 | 46 | 47 | 48 | 49 | 50 | 51 | 52 | 53 | |

| | | | | | | | | | | | | | | | |
|-----|-----|----|------|-----|-----|----|------|-----|----|-------|------|------|----|------|-----|
| 83 | 7,8 | 2 | 2,2 | 3 | 0,2 | - | - | 1 | - | 1064 | 362 | 34,0 | 4 | 1,1 | 134 |
| 22 | 1,9 | - | - | 2 | 0,2 | 0 | 2,9 | 1 | 0 | 1186 | 158 | 13,3 | -0 | -0,2 | 135 |
| 66 | 4,7 | - | - | 10 | 0,7 | - | - | 7 | - | 1390 | 397 | 28,6 | -0 | -0,0 | 136 |
| 15 | 1,4 | - | - | 4 | 0,4 | - | - | 0 | - | 1065 | 167 | 15,7 | 1 | 0,9 | 138 |
| 17 | 1,1 | - | - | 3 | 0,2 | - | - | 2 | - | 1560 | 340 | 21,8 | 0 | 0,1 | 139 |
| 52 | 7,2 | - | - | 9 | 1,2 | - | - | 1 | - | 729 | 275 | 37,7 | -1 | -0,2 | 140 |
| 3 | 0,2 | - | - | 8 | 0,5 | - | - | 6 | 0 | 1553 | 122 | 7,9 | 1 | 0,6 | 141 |
| 45 | 1,2 | -0 | -0,1 | 52 | 1,4 | - | - | 9 | - | 3589 | 753 | 21,0 | 1 | 0,1 | 143 |
| 15 | 2,1 | 0 | 1,3 | 3 | 0,4 | - | - | 2 | - | 705 | 129 | 18,3 | 0 | 0,2 | 148 |
| 18 | 1,3 | - | - | 4 | 0,3 | - | - | 2 | - | 1382 | 271 | 19,6 | - | - | 150 |
| 14 | 1,1 | -0 | -0,1 | 3 | 0,3 | - | - | 1 | - | 1264 | 275 | 21,8 | 0 | 0,2 | 152 |
| 8 | 1,4 | - | - | 0 | 0,0 | - | - | - | - | 546 | 98 | 17,9 | 1 | 0,6 | 153 |
| 100 | 5,3 | - | - | 2 | 0,1 | - | - | 2 | - | 1888 | 535 | 28,4 | 0 | 0,0 | 155 |
| 4 | 0,6 | - | - | 3 | 0,5 | - | - | 3 | - | 660 | 188 | 28,5 | 0 | 0,0 | 156 |
| 1 | 0,2 | - | - | 3 | 1,0 | - | - | 2 | - | 289 | 126 | 43,8 | 0 | 0,1 | 157 |
| 10 | 1,2 | - | - | 2 | 0,2 | - | - | 1 | - | 897 | 149 | 16,6 | 0 | 0,1 | 159 |
| 5 | 0,1 | 0 | 0,7 | 13 | 0,4 | 0 | 0,5 | 12 | 0 | 3293 | 142 | 4,3 | 2 | 1,2 | 160 |
| 3 | 0,6 | - | - | 1 | 0,1 | - | - | 0 | - | 564 | 100 | 17,8 | 0 | 0,0 | 162 |
| 3 | 0,0 | 0 | 0,3 | 2 | 0,0 | 0 | 27 | 2 | 0 | 20856 | 388 | 1,9 | 0 | 0,0 | 444 |
| 845 | 1,2 | 2 | 0,3 | 260 | 0,4 | -6 | -2,2 | 142 | -6 | 69917 | 9848 | 14,1 | 32 | 0,3 | |

| | | | | | | | | | | | | | | | |
|----|-----|----|------|----|-----|---|-----|----|---|------|------|------|---|-----|--|
| 9 | 0,8 | - | - | 1 | 0,1 | - | - | 1 | - | 1125 | 242 | 21,5 | 0 | 0,0 | |
| 11 | 0,2 | 0 | 0,3 | 26 | 0,4 | 0 | 0,2 | 23 | 0 | 6561 | 397 | 6,1 | 3 | 0,7 | |
| 81 | 1,4 | -0 | -0,0 | 14 | 0,2 | 0 | 0,4 | 5 | 0 | 5918 | 1041 | 17,6 | 3 | 0,3 | |

| | | | | | | | | | | | | | | | |
|-----|-----|----|------|------|------|----|------|----|----|-------|------|------|----|------|-----|
| 15 | 1,5 | - | - | 2 | 0,2 | - | - | 0 | - | 1010 | 88 | 8,7 | -0 | -0,0 | 111 |
| 78 | 2,1 | - | - | 19 | 0,5 | - | - | 2 | - | 3791 | 479 | 12,6 | 3 | 0,6 | 112 |
| 20 | 0,9 | - | - | 13 | 0,5 | - | - | 11 | - | 2373 | 404 | 17,0 | 2 | 0,4 | 113 |
| 61 | 0,9 | - | - | 62 | 0,9 | 11 | 22,3 | 21 | 11 | 6993 | 1344 | 19,2 | 1 | 0,1 | 114 |
| 34 | 0,5 | - | - | 72 | 1,0 | 0 | 0,0 | 35 | 0 | 6911 | 653 | 9,4 | 0 | 0,1 | 117 |
| 36 | 1,0 | - | - | 9 | 0,3 | - | - | 4 | - | 3491 | 482 | 13,8 | 0 | 0,1 | 121 |
| 19 | 1,1 | - | - | 4 | 0,3 | -0 | -5,6 | 2 | -0 | 1634 | 221 | 13,6 | - | - | 122 |
| 44 | 2,4 | -0 | -0 | 7 | 0,4 | - | - | 3 | - | 1830 | 195 | 10,7 | -0 | -0,1 | 124 |
| 2 | 0,1 | - | - | 9 | 0,5 | - | - | 8 | - | 1680 | 88 | 5,2 | - | - | 126 |
| 114 | 0,9 | - | - | 3823 | 29,7 | - | - | 30 | - | 12888 | 1246 | 9,7 | 2 | 0,2 | 127 |
| 55 | 0,9 | - | - | 27 | 0,5 | - | - | 24 | - | 5931 | 636 | 10,7 | -4 | -0,6 | 131 |
| 21 | 0,9 | 0 | 0,1 | 3 | 0,1 | - | - | 2 | - | 2380 | 283 | 11,9 | 2 | 0,7 | 134 |
| 89 | 1,0 | 0 | 0,3 | 25 | 0,3 | - | - | 9 | - | 9311 | 1019 | 10,9 | 2 | 0,2 | 135 |
| 14 | 0,5 | - | - | 7 | 0,2 | - | - | - | - | 2636 | 344 | 13,1 | 2 | 0,4 | 136 |
| 5 | 0,2 | 0 | 0,2 | 12 | 0,4 | - | - | 11 | - | 2760 | 260 | 9,4 | 4 | 1,7 | 138 |
| 55 | 1,0 | -0 | -0,2 | 9 | 0,2 | - | - | 5 | - | 5248 | 704 | 13,4 | 0 | 0,0 | 139 |
| 16 | 0,5 | - | - | 9 | 0,3 | - | - | 3 | - | 3341 | 493 | 14,8 | 0 | 0,0 | 140 |
| 1 | 0,1 | - | - | 6 | 0,6 | - | - | 3 | - | 1042 | 100 | 9,6 | 0 | 0,1 | 142 |
| 8 | 0,4 | - | - | 8 | 0,5 | - | - | 7 | - | 1734 | 161 | 9,3 | 0 | 0,0 | 143 |
| 9 | 0,7 | - | - | 11 | 0,9 | - | - | 11 | - | 1323 | 158 | 12,0 | - | - | 145 |
| 9 | 0,3 | 1 | 12,5 | 7 | 0,3 | 1 | 7,6 | 7 | 1 | 2863 | 338 | 11,8 | 0 | 0,0 | 149 |
| 3 | 0,2 | - | - | 16 | 1,1 | - | - | 16 | - | 1505 | 131 | 8,7 | 0 | 0,3 | 155 |
| 13 | 0,8 | - | - | 7 | 0,5 | - | - | 6 | - | 1558 | 162 | 10,4 | 1 | 0,4 | 157 |

| | | | | | | | | | | | | | | | |
|-----|-----|---|-----|------|------|----|-----|-----|----|--------|-------|-----|----|-----|-----|
| 27 | 0,5 | - | - | 13 | 0,2 | - | - | 12 | - | 5349 | 307 | 5,7 | 0 | 0,0 | 161 |
| 13 | 0,2 | - | - | 5310 | 68,5 | 1 | 0,0 | 7 | 1 | 7754 | 356 | 4,6 | 0 | 0,0 | 163 |
| 21 | 0,5 | - | - | 25 | 0,6 | 0 | 0,3 | 22 | 0 | 4092 | 267 | 6,5 | 1 | 0,5 | 166 |
| 2 | 0,0 | - | - | 0 | 0,0 | - | - | 0 | - | 12266 | 254 | 2,1 | 0 | 0,0 | 444 |
| 785 | 0,7 | 1 | 0,1 | 9518 | 8,4 | 13 | 0,1 | 259 | 13 | 113694 | 11173 | 9,8 | 18 | 0,2 | |

| Gde. Schl. Nr. | VGem. Schl. Nr. | Gebiet | Gebäude- und Freifläche | | | | | | | | Betriebsfläche | | | | | |
|----------------------|-----------------------|--------|-------------------------|-------------------------|--|---|----------|--|--------------------|--|----------------|-------------------------|--|----|----------------------------|--|
| | | | insgesamt | | | | darunter | | | | insgesamt | | | | darunter Abbau- land | |
| | | | | | | | Wohnen | | Gewerbe/ Industrie | | | | | | | |
| | | | Fläche | Anteil von Sp. 49 | Veränderung 2010 gegenüber 2009 | | Fläche | Verän- derung 2010 gegen- über 2009 | Fläche | Verän- derung 2010 gegen- über 2009 | Fläche | Anteil von Sp. 49 | Veränderung 2010 gegenüber 2009 | | Fläche | Verän- derung 2010 gegen- über 2009 |
| | | | ha | % | ha | % | ha | | | | ha | % | ha | % | ha | |
| | | | 1 | 2 | 3 | 4 | 5 | 6 | 7 | 8 | 9 | 10 | 11 | 12 | 13 | 14 |

672 Noch Lkr. Bad Kissingen

Dar. Verwaltungsgemeinschaft(en)

| | | | | | | | | | | | | | | | |
|-----|---------------------|-----|-----|---|-----|-----|---|----|----|----|-----|----|------|----|---|
| 606 | Bad Brückenau | 333 | 3,9 | 4 | 1,4 | 121 | 1 | 43 | 0 | 38 | 0,4 | -0 | -0,3 | 19 | - |
| 607 | Elfershausen | 189 | 3,5 | 0 | 0,2 | 95 | 0 | 14 | - | 38 | 0,7 | -0 | -0,3 | 28 | - |
| 608 | Euerdorf | 181 | 3,5 | 0 | 0,1 | 92 | 0 | 6 | -0 | 31 | 0,6 | - | - | 8 | - |
| 609 | Maßbach | 364 | 3,9 | 1 | 0,2 | 154 | 1 | 18 | 0 | 22 | 0,2 | 1 | 2,7 | 9 | - |

673 Lkr. Rhön-Grabfeld

| | | | | | | | | | | | | | | | |
|-----|-----------------------------------|------|------|----|------|------|----|-----|----|-----|-----|----|-------|-----|----|
| 113 | 634 Aubstadt | 31 | 2,6 | -0 | -0,0 | 15 | - | 1 | - | 1 | 0,1 | - | - | - | - |
| 114 | Bad Neustadt/Saale, St | 517 | 14,0 | 3 | 0,5 | 248 | 0 | 84 | -0 | 25 | 0,7 | -1 | -2,3 | 19 | - |
| 116 | Bastheim | 100 | 2,4 | 2 | 2,5 | 43 | 2 | 5 | 0 | 4 | 0,1 | -2 | -31,8 | 1 | -2 |
| 117 | Bischofsheim/Rhön, St | 251 | 3,7 | 1 | 0,2 | 103 | 1 | 20 | - | 58 | 0,9 | - | - | 21 | - |
| 123 | 637 Fladungen, St | 118 | 2,5 | 1 | 1,0 | 47 | 1 | 7 | 1 | 8 | 0,2 | - | - | 3 | - |
| 126 | 634 Großbardorf | 41 | 2,5 | -0 | -0,0 | 20 | 0 | 3 | - | 11 | 0,7 | - | - | - | - |
| 127 | 640 Großseibstadt | 56 | 3,4 | 1 | 1,4 | 27 | 0 | 3 | - | 2 | 0,1 | - | - | 0 | - |
| 129 | 637 Hausen | 44 | 1,8 | 1 | 2,5 | 14 | 0 | 1 | - | 17 | 0,7 | - | - | 14 | - |
| 130 | 633 Hendungen | 41 | 1,8 | 0 | 0,3 | 19 | 0 | 1 | - | 7 | 0,3 | - | - | 1 | - |
| 131 | 634 Herbstadt | 38 | 1,8 | 1 | 2,4 | 9 | 0 | 0 | - | 11 | 0,5 | -0 | -3,5 | 0 | - |
| 133 | 638 Heustreu | 44 | 4,2 | - | - | 25 | 0 | 3 | -0 | 3 | 0,3 | - | - | - | - |
| 134 | 634 Höchheim | 59 | 2,3 | 0 | 0,2 | 25 | 0 | 2 | 0 | 3 | 0,1 | - | - | 0 | - |
| 135 | 635 Hohenroth | 124 | 7,2 | 0 | 0,1 | 78 | 2 | 4 | 0 | 6 | 0,3 | - | - | - | - |
| 136 | 638 Hollstadt | 71 | 2,9 | 1 | 1,5 | 34 | 0 | 2 | - | 8 | 0,3 | - | - | 1 | - |
| 141 | Bad Königshofen/G., St | 275 | 4,0 | - | - | 109 | 0 | 32 | - | 12 | 0,2 | - | - | 5 | - |
| 142 | 633 Mellrichstadt, St | 311 | 5,6 | 2 | 0,6 | 121 | 0 | 34 | 2 | 29 | 0,5 | 1 | 4,7 | 13 | 1 |
| 146 | 635 Niederlauer | 70 | 7,7 | 1 | 1,9 | 32 | 0 | 13 | 0 | 1 | 0,1 | - | - | - | - |
| 147 | 637 Nordheim v.d.Rhön | 55 | 3,3 | 2 | 3,7 | 29 | 3 | 3 | -0 | 9 | 0,5 | - | - | 2 | - |
| 149 | Oberelsbach, M | 120 | 1,8 | 0 | 0,3 | 54 | 1 | 7 | - | 10 | 0,1 | 0 | 1,9 | 6 | - |
| 151 | 633 Oberstreu | 68 | 3,0 | -0 | -0,6 | 37 | 0 | 3 | -0 | 11 | 0,5 | -0 | -0,3 | 10 | - |
| 153 | 639 Ostheim v.d.Rhön, St | 186 | 4,6 | 12 | 6,7 | 80 | 0 | 14 | -1 | 31 | 0,7 | -0 | -1,2 | 18 | - |
| 156 | 635 Rödelmaier | 31 | 5,0 | -0 | -0,0 | 19 | 0 | 0 | - | 5 | 0,7 | - | - | - | - |
| 160 | 640 Saal a.d.Saale, M | 71 | 3,3 | 1 | 1,0 | 39 | 1 | 2 | 0 | 7 | 0,3 | - | - | 4 | - |
| 161 | 635 Salz | 89 | 10,2 | 1 | 1,6 | 43 | 2 | 16 | 1 | 32 | 3,7 | -1 | -2,0 | 30 | -0 |
| 162 | Sandberg | 102 | 3,7 | 2 | 2,0 | 54 | 1 | 1 | - | 9 | 0,3 | -1 | -9,2 | - | - |
| 163 | 635 Schönau a.d.Brend | 66 | 4,2 | 1 | 1,3 | 33 | 1 | 4 | - | 4 | 0,2 | - | - | - | - |
| 167 | 639 Sondheim v.d.Rhön | 52 | 2,8 | 1 | 1,5 | 23 | 2 | 4 | - | 7 | 0,4 | - | - | 2 | - |
| 170 | 633 Stockheim | 52 | 2,6 | 1 | 2,2 | 28 | - | 4 | -0 | 4 | 0,2 | - | - | 1 | - |
| 171 | 635 Strahlungen | 37 | 2,8 | 4 | 10,4 | 19 | 0 | 3 | 2 | 20 | 1,5 | - | - | 19 | - |
| 172 | 634 Sulzdorf a.d.Lederhecke | 91 | 2,5 | 2 | 1,9 | 30 | 1 | 13 | 3 | 7 | 0,2 | - | - | 1 | - |
| 173 | 634 Sulzfeld | 85 | 3,8 | 1 | 0,8 | 40 | 0 | 3 | 1 | 8 | 0,4 | 4 | 82,1 | 2 | - |
| 174 | 634 Trappstadt, M | 51 | 2,0 | 0 | 0,0 | 20 | -0 | 0 | - | 16 | 0,6 | - | - | 14 | - |
| 175 | 638 Unsleben | 53 | 5,9 | 2 | 3,6 | 22 | 0 | 9 | -3 | 1 | 0,2 | - | - | 0 | - |
| 182 | 639 Willmars | 32 | 2,6 | 2 | 7,9 | 15 | 0 | 1 | - | 3 | 0,2 | 1 | XX | - | - |
| 183 | 638 Wollbach | 56 | 7,4 | 2 | 4,1 | 34 | 2 | 1 | - | 5 | 0,7 | - | - | 4 | - |
| 184 | 640 Wülfershausen a.d.Saale | 65 | 3,6 | 0 | 0,0 | 31 | 0 | 5 | - | 5 | 0,3 | - | - | 0 | - |
| 186 | 635 Burglauer | 56 | 4,0 | 0 | 0,7 | 35 | 0 | 2 | - | 1 | 0,1 | - | - | - | - |
| 444 | Gemeindefreie Gebiete | 0 | 0,0 | - | - | - | - | - | - | - | - | - | - | - | - |
| | Insgesamt | 3611 | 3,5 | 48 | 1,3 | 1652 | 22 | 311 | 5 | 397 | 0,4 | 2 | 0,5 | 192 | -1 |

Dar. Verwaltungsgemeinschaft(en)

| | | | | | | | | | | | | | | | |
|-----|-------------------------------|-----|-----|----|-----|-----|---|----|----|----|-----|----|------|----|----|
| 633 | Mellrichstadt | 473 | 3,9 | 3 | 0,6 | 205 | 1 | 42 | 2 | 52 | 0,4 | 1 | 2,5 | 24 | 1 |
| 634 | Bad Königshofen i.Grabf. | 396 | 2,5 | 3 | 0,9 | 160 | 2 | 22 | 4 | 56 | 0,4 | 3 | 6,5 | 17 | - |
| 635 | Bad Neustadt a.d.Saale | 473 | 5,6 | 8 | 1,6 | 260 | 5 | 43 | 3 | 67 | 0,8 | -1 | -0,9 | 49 | -0 |
| 637 | Fladungen | 217 | 2,5 | 4 | 2,0 | 89 | 3 | 11 | 0 | 33 | 0,4 | - | - | 19 | - |
| 638 | Heustreu | 224 | 4,4 | 5 | 2,4 | 115 | 3 | 16 | -3 | 18 | 0,3 | - | - | 6 | - |
| 639 | Ostheim v.d.Rhön | 270 | 3,8 | 15 | 5,8 | 117 | 2 | 19 | -1 | 40 | 0,6 | 1 | 2,7 | 20 | - |
| 640 | Saal a.d.Saale | 193 | 3,4 | 2 | 0,8 | 96 | 1 | 10 | 0 | 14 | 0,2 | - | - | 4 | - |

| Erholungsfläche | | | | | | Verkehrsfläche | | | | | | Gde. Schl. Nr. |
|-----------------|-------------------------|--|----|-------------------------|--|----------------|-------------------------|--|----|-----------------------------------|--|----------------------|
| insgesamt | | | | darunter Grünanlagen | | insgesamt | | | | darunter Straßen, Wege, Plätze | | |
| Fläche | Anteil von Sp. 49 | Veränderung 2010 gegenüber 2009 | | Flächen | Veränderung 2010 gegenüber 2009 | Fläche | Anteil von Sp. 49 | Veränderung 2010 gegenüber 2009 | | Fläche | Veränderung 2010 gegenüber 2009 | |
| ha | % | ha | % | ha | | ha | % | ha | % | ha | | |
| 15 | 16 | 17 | 18 | 19 | 20 | 21 | 22 | 23 | 24 | 25 | 26 | |

| | | | | | | | | | | | |
|----|-----|----|------|---|----|-----|-----|----|------|-----|----|
| 17 | 0,2 | -0 | -0,1 | 4 | -0 | 473 | 5,5 | 0 | 0,0 | 465 | 0 |
| 15 | 0,3 | - | - | 4 | - | 463 | 8,7 | -0 | -0,0 | 454 | -0 |
| 12 | 0,2 | -0 | -0,2 | 4 | -0 | 324 | 6,2 | 0 | 0,1 | 305 | 0 |
| 23 | 0,2 | 0 | 0,8 | 7 | 0 | 558 | 6,1 | -5 | -0,9 | 542 | -4 |

| | | | | | | | | | | | | |
|-----|-----|-----|-------|-----|-----|------|------|----|------|------|----|-----|
| 2 | 0,2 | - | - | 0 | - | 65 | 5,5 | 0 | 0,1 | 65 | 0 | 113 |
| 58 | 1,6 | -0 | -0,3 | 29 | -0 | 322 | 8,7 | 1 | 0,4 | 299 | 1 | 114 |
| 10 | 0,2 | -0 | -1,0 | 3 | -0 | 235 | 5,6 | 0 | 0,0 | 231 | 0 | 116 |
| 23 | 0,3 | - | - | 11 | - | 341 | 5,0 | 0 | 0,0 | 339 | 0 | 117 |
| 8 | 0,2 | - | - | 2 | - | 276 | 6,0 | 0 | 0,1 | 270 | 0 | 123 |
| 5 | 0,3 | - | - | 0 | - | 86 | 5,2 | - | - | 86 | - | 126 |
| 3 | 0,2 | -0 | -6,1 | 1 | -0 | 110 | 6,6 | - | - | 109 | - | 127 |
| 4 | 0,2 | - | - | 1 | - | 122 | 5,0 | 0 | 0,0 | 122 | 0 | 129 |
| 7 | 0,3 | -0 | -1,5 | 1 | -0 | 116 | 5,1 | - | - | 116 | - | 130 |
| 4 | 0,2 | 0 | 1,4 | 1 | 0 | 113 | 5,4 | 0 | 0,1 | 113 | 0 | 131 |
| 4 | 0,4 | - | - | 0 | - | 105 | 10,0 | -0 | -0,0 | 94 | -0 | 133 |
| 11 | 0,4 | - | - | 2 | - | 121 | 4,8 | - | - | 121 | - | 134 |
| 8 | 0,5 | 0 | 0,6 | 2 | 0 | 131 | 7,7 | - | - | 131 | - | 135 |
| 7 | 0,3 | - | - | 1 | - | 152 | 6,3 | -0 | -0,1 | 152 | -0 | 136 |
| 25 | 0,4 | 0 | 0,2 | 11 | 0 | 428 | 6,2 | 1 | 0 | 420 | 1 | 141 |
| 24 | 0,4 | - | - | 11 | - | 400 | 7,2 | 0 | 0,0 | 366 | 0 | 142 |
| 7 | 0,8 | - | - | 3 | - | 79 | 8,7 | -0 | -0,0 | 77 | -0 | 146 |
| 5 | 0,3 | 0 | 1,4 | 1 | - | 94 | 5,7 | - | - | 90 | - | 147 |
| 12 | 0,2 | - | - | 2 | - | 313 | 4,6 | -0 | -0,0 | 312 | -0 | 149 |
| 6 | 0,3 | 0 | 1,0 | 1 | 0 | 133 | 5,9 | 1 | 0,6 | 123 | 1 | 151 |
| 21 | 0,5 | -10 | -33,3 | 13 | -10 | 244 | 6,0 | -0 | -0,0 | 234 | -0 | 153 |
| 3 | 0,5 | - | - | 0 | - | 44 | 7,0 | 0 | 0,0 | 44 | 0 | 156 |
| 4 | 0,2 | 0 | 3,2 | 1 | - | 145 | 6,7 | 0 | 0,1 | 139 | - | 160 |
| 5 | 0,6 | - | - | 2 | - | 89 | 10,3 | -2 | -2,6 | 71 | 0 | 161 |
| 15 | 0,5 | - | - | 4 | - | 106 | 3,8 | 0 | 0,4 | 106 | 0 | 162 |
| 6 | 0,4 | - | - | 2 | - | 96 | 6,2 | 0 | 0,0 | 96 | 0 | 163 |
| 7 | 0,4 | -0 | -1,7 | 3 | -0 | 116 | 6,2 | 0 | 0,1 | 116 | 0 | 167 |
| 3 | 0,1 | - | - | 1 | - | 105 | 5,3 | - | - | 98 | - | 170 |
| 4 | 0,3 | 0 | 2,4 | 0 | 0 | 79 | 5,9 | 0 | 0,0 | 79 | 0 | 171 |
| 10 | 0,3 | 0 | 3,4 | 6 | 0 | 196 | 5,4 | 0 | 0,1 | 196 | 0 | 172 |
| 15 | 0,7 | -0 | -1,0 | 3 | -0 | 116 | 5,2 | 0 | 0,1 | 116 | 0 | 173 |
| 6 | 0,3 | - | - | 1 | - | 138 | 5,4 | 0 | 0,0 | 138 | 0 | 174 |
| 4 | 0,5 | - | - | 3 | - | 68 | 7,6 | -0 | -0,1 | 63 | -0 | 175 |
| 3 | 0,3 | - | - | 1 | - | 61 | 5,0 | 0 | 0,2 | 61 | 0 | 182 |
| 1 | 0,2 | - | - | 1 | - | 55 | 7,3 | - | - | 55 | - | 183 |
| 5 | 0,3 | 0 | 0,6 | 1 | - | 120 | 6,6 | - | - | 119 | - | 184 |
| 4 | 0,3 | 0 | 6,6 | 2 | 0 | 85 | 6,1 | -0 | -0,3 | 80 | -0 | 186 |
| - | - | - | - | - | - | 129 | 1,6 | - | - | 129 | - | 444 |
| 348 | 0,3 | -10 | -2,8 | 126 | -10 | 5735 | 5,6 | 2 | 0,0 | 5577 | 4 | |

| | | | | | | | | | | | |
|----|-----|-----|-------|----|-----|-----|-----|----|------|-----|----|
| 39 | 0,3 | -0 | -0,1 | 13 | -0 | 754 | 6,2 | 1 | 0,1 | 703 | 1 |
| 53 | 0,3 | 0 | 0,4 | 13 | 0 | 835 | 5,3 | 1 | 0,1 | 835 | 1 |
| 37 | 0,4 | 0 | 1,0 | 11 | 0 | 603 | 7,2 | -3 | -0,4 | 578 | 0 |
| 17 | 0,2 | 0 | 0,4 | 4 | - | 492 | 5,6 | 0 | 0,1 | 482 | 0 |
| 16 | 0,3 | - | - | 5 | - | 380 | 7,4 | -0 | -0,1 | 364 | -0 |
| 31 | 0,4 | -10 | -25,2 | 17 | -10 | 420 | 5,9 | 0 | 0,0 | 411 | 0 |
| 12 | 0,2 | -0 | -0,3 | 3 | -0 | 375 | 6,6 | 0 | 0,0 | 367 | - |

| Gde. Schl. Nr. | VGem. Schl. Nr. | Gebiet | Landwirtschaftsfläche | | | | | | | | Waldfläche | | | |
|----------------------|-----------------------|--------|-----------------------|-------------------------|--|----|----------|--|--------|--|------------|-------------------------|--|--|
| | | | insgesamt | | | | darunter | | | | insgesamt | | | |
| | | | | | | | Moor | | Heide | | | | | |
| | | | Fläche | Anteil von Sp. 49 | Veränderung 2010 gegenüber 2009 | | Fläche | Veränderung 2010 gegenüber 2009 | Fläche | Veränderung 2010 gegenüber 2009 | Fläche | Anteil von Sp. 49 | Veränderung 2010 gegenüber 2009 | |
| | | | | | | | | | | | | | | |
| | | | | | | | | | | | | | | |
| ha | % | ha | % | ha | | | | ha | % | ha | % | | | |
| 27 | 28 | 29 | 30 | 31 | 32 | 33 | 34 | 35 | 36 | 37 | 38 | | | |

672 Noch Lkr. Bad Kissingen

Dar. Verwaltungsgemeinschaft(en)

| | | | | | | | | | | | | | | |
|-----|---------------------|------|------|----|------|---|---|---|---|---|------|------|----|------|
| 606 | Bad Brückenau | 5339 | 61,9 | -5 | -0,1 | - | - | - | - | - | 2361 | 27,4 | -1 | -0,0 |
| 607 | Elfershausen | 2058 | 38,7 | -0 | -0,0 | - | - | - | - | - | 2463 | 46,3 | - | - |
| 608 | Euerdorf | 2121 | 40,9 | -1 | -0,0 | - | - | - | - | - | 2455 | 47,3 | 1 | 0,0 |
| 609 | Maßbach | 5188 | 56,3 | -1 | -0,0 | - | - | - | - | - | 2949 | 32,0 | 5 | 0,2 |

673 Lkr. Rhön-Grabfeld

| | | | | | | | | | | | | | | |
|-----|-----------------------------------|-------|------|-----|------|----|---|----|---|---|-------|------|----|------|
| 113 | 634 Aubstadt | 820 | 68,8 | -0 | -0,1 | - | - | - | - | - | 258 | 21,6 | 0 | 0,1 |
| 114 | Bad Neustadt/Saale, St | 2007 | 54,4 | -3 | -0,2 | - | - | - | - | - | 626 | 17,0 | 1 | 0,2 |
| 116 | Bastheim | 1747 | 41,8 | -2 | -0,1 | - | - | - | - | - | 2023 | 48,5 | -0 | -0 |
| 117 | Bischofsheim/Rhön, St | 2812 | 41,5 | -1 | -0,0 | 1 | - | - | - | - | 3204 | 47,3 | 1 | 0,0 |
| 123 | 637 Fladungen, St | 2114 | 45,6 | -1 | -0,1 | - | - | - | - | - | 2032 | 43,8 | -0 | -0,0 |
| 126 | 634 Großbardorf | 1185 | 71,7 | - | - | - | - | - | - | - | 311 | 18,8 | - | - |
| 127 | 640 Großleibstadt | 1215 | 73,0 | -1 | -0,0 | - | - | - | - | - | 256 | 15,4 | 0 | 0,1 |
| 129 | 637 Hausen | 1305 | 53,9 | -0 | -0,0 | 66 | - | - | - | - | 915 | 37,8 | -1 | -0,1 |
| 130 | 633 Hendungen | 1447 | 63,3 | - | - | - | - | - | - | - | 648 | 28,4 | - | - |
| 131 | 634 Herbstadt | 1564 | 75,6 | -2 | -0,1 | - | - | - | - | - | 321 | 15,5 | - | - |
| 133 | 638 Heustreu | 747 | 70,8 | - | - | - | - | - | - | - | 101 | 9,6 | - | - |
| 134 | 634 Höchheim | 1647 | 65,2 | -0 | -0,0 | - | - | - | - | - | 650 | 25,7 | - | - |
| 135 | 635 Hohenroth | 985 | 57,5 | -0 | -0,0 | - | - | - | - | - | 429 | 25,1 | - | - |
| 136 | 638 Hollstadt | 1544 | 63,5 | -1 | -0,1 | - | - | - | - | - | 600 | 24,7 | 0 | 0,0 |
| 141 | Bad Königshofen/G., St | 4644 | 66,8 | -1 | -0,0 | - | - | - | - | - | 1484 | 21,3 | 2 | 0,1 |
| 142 | 633 Mellrichstadt, St | 3526 | 63,2 | -4 | -0,1 | 0 | - | - | - | - | 1192 | 21,4 | 1 | 0,1 |
| 146 | 635 Niederlauer | 407 | 44,8 | -1 | -0,3 | - | - | - | - | - | 317 | 34,9 | - | - |
| 147 | 637 Nordheim v.d.Rhön | 699 | 42,2 | -2 | -0,3 | - | - | - | - | - | 752 | 45,4 | - | - |
| 149 | Oberelsbach, M | 3684 | 54,4 | -1 | -0,0 | - | - | - | - | - | 2558 | 37,8 | 0 | 0,0 |
| 151 | 633 Oberstreu | 1256 | 55,5 | -2 | -0,1 | - | - | - | - | - | 571 | 25,3 | - | - |
| 153 | 639 Ostheim v.d.Rhön, St | 1718 | 42,1 | -1 | -0,1 | - | - | - | - | - | 1709 | 41,9 | 0 | 0,0 |
| 156 | 635 Rödelmaier | 484 | 77,1 | -0 | -0,0 | - | - | - | - | - | 54 | 8,5 | - | - |
| 160 | 640 Saal a.d.Saale, M | 1275 | 59,1 | -1 | -0,1 | - | - | - | - | - | 612 | 28,4 | - | - |
| 161 | 635 Salz | 572 | 66,1 | -1 | -0,2 | - | - | - | - | - | 45 | 5,2 | - | - |
| 162 | Sandberg | 1473 | 52,5 | -6 | -0,4 | - | - | - | - | - | 1059 | 37,8 | 4 | 0,4 |
| 163 | 635 Schöna u.a.d.Brend | 476 | 30,6 | -1 | -0,1 | - | - | 1 | - | - | 871 | 55,9 | -0 | -0,0 |
| 167 | 639 Sondheim v.d.Rhön | 1039 | 55,9 | -1 | -0,1 | - | - | 25 | - | - | 523 | 28,1 | 0 | 0,0 |
| 170 | 633 Stockheim | 774 | 39,0 | -1 | -0,1 | - | - | - | - | - | 1016 | 51,1 | 1 | 0,1 |
| 171 | 635 Strahlungen | 714 | 53,2 | -2 | -0,3 | - | - | - | - | - | 458 | 34,1 | -1 | -0,3 |
| 172 | 634 Sulzdorf a.d.Lederhecke | 1925 | 53,0 | -2 | -0,1 | - | - | - | - | - | 1354 | 37,2 | - | - |
| 173 | 634 Sulzfeld | 1243 | 55,2 | -5 | -0,4 | - | - | - | - | - | 756 | 33,6 | 0 | 0,0 |
| 174 | 634 Trappstadt, M | 1797 | 69,7 | -0 | -0,0 | - | - | - | - | - | 545 | 21,1 | - | - |
| 175 | 638 Unsleben | 631 | 70,7 | -2 | -0,3 | - | - | - | - | - | 79 | 8,9 | - | - |
| 182 | 639 Willmars | 520 | 42,7 | -4 | -0,8 | - | - | 1 | - | - | 584 | 48,0 | 0 | 0,0 |
| 183 | 638 Wollbach | 497 | 65,6 | -2 | -0,4 | - | - | - | - | - | 133 | 17,5 | - | - |
| 184 | 640 Wülfershausen a.d.Saale | 1148 | 63,4 | 0 | 0,0 | - | - | - | - | - | 440 | 24,3 | - | - |
| 186 | 635 Burglauer | 607 | 43,5 | -0 | -0,1 | - | - | - | - | - | 616 | 44,2 | - | - |
| 444 | Gemeindefreie Gebiete | 29 | 0,4 | - | - | - | - | - | - | - | 7787 | 98,0 | - | - |
| | Insgesamt | 52280 | 51,2 | -53 | -0,1 | 67 | - | 27 | - | - | 37890 | 37,1 | 8 | 0,0 |

Dar. Verwaltungsgemeinschaft(en)

| | | | | | | | | | | | | | | |
|-----|-------------------------------|-------|------|----|------|----|---|----|---|---|------|------|----|------|
| 633 | Mellrichstadt | 7003 | 57,8 | -7 | -0,1 | 0 | - | - | - | - | 3428 | 28,3 | 2 | 0,1 |
| 634 | Bad Königshofen i.Grabf. | 10182 | 64,0 | -9 | -0,1 | - | - | - | - | - | 4196 | 26,4 | 0 | 0,0 |
| 635 | Bad Neustadt a.d.Saale | 4245 | 50,5 | -6 | -0,1 | - | - | 1 | - | - | 2790 | 33,2 | -1 | -0,1 |
| 637 | Fladungen | 4119 | 47,3 | -3 | -0,1 | 66 | - | - | - | - | 3699 | 42,4 | -1 | -0,0 |
| 638 | Heustreu | 3420 | 66,6 | -5 | -0,1 | - | - | - | - | - | 914 | 17,8 | 0 | 0,0 |
| 639 | Ostheim v.d.Rhön | 3277 | 45,8 | -6 | -0,2 | - | - | 26 | - | - | 2816 | 39,3 | 0 | 0,0 |
| 640 | Saal a.d.Saale | 3638 | 64,6 | -1 | -0,0 | - | - | - | - | - | 1308 | 23,2 | 0 | 0,0 |

| Wasserfläche | | | | Flächen anderer Nutzung | | | | | | Gebiets- fläche | hiervon Siedlungs- und Verkehrsfläche | | | | Gde. Schl. Nr. |
|--------------|-------------------------|--|----|-------------------------|-------------------------|--|----|-----------------|--|--------------------|--|-------------------------|--|----|----------------------|
| insgesamt | | | | insgesamt | | | | darunter Unland | | | | | | | |
| Fläche | Anteil von Sp. 49 | Veränderung 2010 gegenüber 2009 | | Fläche | Anteil von Sp. 49 | Veränderung 2010 gegenüber 2009 | | Fläche | Verän- derung 2010 gegenüber 2009 | | Fläche | Anteil von Sp. 49 | Veränderung 2010 gegenüber 2009 | | |
| ha | % | ha | % | ha | % | ha | % | ha | | | % | ha | % | | |
| 39 | 40 | 41 | 42 | 43 | 44 | 45 | 46 | 47 | 48 | 49 | 50 | 51 | 52 | 53 | |

| | | | | | | | | | | | | | | | |
|----|-----|----|------|----|-----|----|------|----|----|------|-----|------|----|------|--|
| 25 | 0,3 | 1 | 4,4 | 40 | 0,5 | 1 | 1,3 | 36 | 1 | 8625 | 843 | 9,8 | 4 | 0,5 | |
| 80 | 1,5 | -0 | -0,2 | 16 | 0,3 | - | - | 6 | - | 5321 | 677 | 12,7 | 0 | 0,0 | |
| 38 | 0,7 | - | - | 29 | 0,6 | -0 | -0,9 | 22 | -0 | 5191 | 540 | 10,4 | 0 | 0,1 | |
| 76 | 0,8 | - | - | 43 | 0,5 | - | - | 37 | - | 9222 | 959 | 10,4 | -3 | -0,3 | |

| | | | | | | | | | | | | | | | |
|-----|-----|----|------|-----|-----|----|-------|-----|----|--------|------|------|----|------|-----|
| 12 | 1,0 | 0 | 1,5 | 4 | 0,3 | -0 | -1,4 | 0 | -0 | 1192 | 99 | 8,3 | 0 | 0,1 | 113 |
| 56 | 1,5 | 1 | 1,0 | 79 | 2,2 | -2 | -2,2 | 59 | -2 | 3690 | 907 | 24,6 | 3 | 0,3 | 114 |
| 36 | 0,9 | -0 | -0,2 | 20 | 0,5 | 2 | 10,0 | 18 | 2 | 4175 | 350 | 8,4 | 2 | 0,7 | 116 |
| 40 | 0,6 | 0 | 0,2 | 42 | 0,6 | - | - | 32 | - | 6771 | 654 | 9,7 | 1 | 0,1 | 117 |
| 43 | 0,9 | -0 | -0,0 | 37 | 0,8 | - | - | 34 | - | 4636 | 408 | 8,8 | 1 | 0,4 | 123 |
| 10 | 0,6 | - | - | 4 | 0,2 | - | - | 3 | - | 1654 | 143 | 8,7 | -0 | -0,0 | 126 |
| 18 | 1,1 | 1 | 4,6 | 4 | 0,2 | -1 | -21,0 | 3 | 0 | 1664 | 171 | 10,3 | 1 | 0,3 | 127 |
| 12 | 0,5 | - | - | 3 | 0,1 | - | - | 2 | - | 2422 | 173 | 7,1 | 1 | 0,6 | 129 |
| 16 | 0,7 | - | - | 2 | 0,1 | - | - | 0 | - | 2285 | 172 | 7,5 | 0 | 0,0 | 130 |
| 15 | 0,7 | 1 | 7,8 | 4 | 0,2 | -0 | -0,5 | 3 | -0 | 2070 | 165 | 8,0 | 1 | 0,4 | 131 |
| 18 | 1,7 | - | - | 33 | 3,1 | - | - | 31 | - | 1056 | 157 | 14,8 | -0 | -0,0 | 133 |
| 30 | 1,2 | - | - | 4 | 0,2 | - | - | 3 | - | 2526 | 194 | 7,7 | 0 | 0,1 | 134 |
| 23 | 1,3 | 0 | 1,1 | 7 | 0,4 | -0 | -0,6 | 3 | -0 | 1713 | 270 | 15,8 | 0 | 0,1 | 135 |
| 30 | 1,2 | -0 | -0,2 | 18 | 0,7 | 0 | 0,4 | 16 | 0 | 2430 | 236 | 9,7 | 1 | 0,4 | 136 |
| 62 | 0,9 | -1 | -2,1 | 21 | 0,3 | 0 | 0,7 | 13 | 0 | 6952 | 738 | 10,6 | 1 | 0,1 | 141 |
| 41 | 0,7 | 0 | 0,4 | 55 | 1,0 | - | - | 46 | - | 5578 | 756 | 13,6 | 2 | 0,3 | 142 |
| 25 | 2,8 | - | - | 3 | 0,3 | - | - | 0 | - | 908 | 158 | 17,4 | 1 | 0,8 | 146 |
| 24 | 1,4 | - | - | 19 | 1,1 | - | - | 4 | - | 1656 | 162 | 9,8 | 2 | 1,3 | 147 |
| 48 | 0,7 | - | - | 23 | 0,3 | - | - | 19 | - | 6766 | 448 | 6,6 | 1 | 0,1 | 149 |
| 23 | 1,0 | 1 | 3,4 | 192 | 8,5 | 0 | 0,2 | 17 | 0 | 2261 | 209 | 9,2 | 1 | 0,3 | 151 |
| 34 | 0,8 | -0 | -0,2 | 140 | 3,4 | 0 | 0,0 | 91 | 0 | 4082 | 464 | 11,4 | 1 | 0,2 | 153 |
| 6 | 1,0 | - | - | 1 | 0,2 | - | - | 1 | - | 628 | 83 | 13,2 | 0 | 0,0 | 156 |
| 29 | 1,3 | - | - | 15 | 0,7 | -0 | -0,1 | 6 | -0 | 2157 | 224 | 10,4 | 1 | 0,5 | 160 |
| 15 | 1,7 | 0 | 0,1 | 19 | 2,2 | 3 | 18,5 | 15 | 3 | 865 | 185 | 21,4 | -1 | -0,6 | 161 |
| 8 | 0,3 | 0 | 0,1 | 31 | 1,1 | 1 | 2,2 | 30 | 1 | 2803 | 234 | 8,3 | 1 | 0,6 | 162 |
| 26 | 1,7 | -0 | -0,8 | 13 | 0,8 | - | - | 1 | - | 1557 | 172 | 11,0 | 1 | 0,5 | 163 |
| 40 | 2,2 | - | - | 74 | 4,0 | - | - | 6 | - | 1858 | 180 | 9,7 | 1 | 0,4 | 167 |
| 13 | 0,7 | - | - | 20 | 1,0 | -1 | -5,9 | 19 | -1 | 1987 | 164 | 8,2 | 1 | 0,7 | 170 |
| 10 | 0,7 | - | - | 22 | 1,6 | -0 | -0,9 | 21 | -0 | 1343 | 121 | 9,0 | 4 | 3,1 | 171 |
| 44 | 1,2 | 0 | 0,7 | 9 | 0,2 | -0 | -0,7 | 7 | -0 | 3636 | 303 | 8,3 | 2 | 0,7 | 172 |
| 16 | 0,7 | - | - | 12 | 0,5 | 0 | 0,1 | 9 | 0 | 2251 | 226 | 10,0 | 5 | 2,0 | 173 |
| 21 | 0,8 | 0 | 0,1 | 5 | 0,2 | - | - | 4 | - | 2580 | 197 | 7,6 | 0 | 0,0 | 174 |
| 27 | 3,0 | - | - | 29 | 3,2 | -0 | -0,1 | 27 | -0 | 892 | 127 | 14,2 | 2 | 1,4 | 175 |
| 11 | 0,9 | - | - | 4 | 0,3 | - | - | 2 | - | 1217 | 99 | 8,1 | 4 | 4,1 | 182 |
| 6 | 0,8 | - | - | 5 | 0,7 | -0 | -2,0 | 4 | -0 | 758 | 114 | 15,0 | 2 | 2,0 | 183 |
| 20 | 1,1 | -0 | -0,5 | 8 | 0,4 | - | - | 7 | - | 1813 | 196 | 10,8 | 0 | 0,0 | 184 |
| 19 | 1,4 | - | - | 7 | 0,5 | - | - | 5 | - | 1395 | 145 | 10,4 | 0 | 0,3 | 186 |
| 4 | 0,0 | - | - | - | - | - | - | - | - | 7948 | 129 | 1,6 | - | - | 444 |
| 931 | 0,9 | 2 | 0,2 | 986 | 1,0 | 1 | 0,1 | 562 | 3 | 102178 | 9932 | 9,7 | 42 | 0,4 | |

| | | | | | | | | | | | | | | | |
|-----|-----|----|------|-----|-----|----|------|----|----|-------|------|------|---|-----|--|
| 93 | 0,8 | 1 | 1,0 | 269 | 2,2 | -1 | -0,4 | 82 | -1 | 12111 | 1301 | 10,7 | 4 | 0,3 | |
| 148 | 0,9 | 2 | 1,1 | 42 | 0,3 | -0 | -0,3 | 30 | -0 | 15909 | 1329 | 8,4 | 8 | 0,6 | |
| 124 | 1,5 | 0 | 0,0 | 71 | 0,8 | 3 | 4,0 | 46 | 3 | 8410 | 1134 | 13,5 | 5 | 0,5 | |
| 79 | 0,9 | -0 | -0,0 | 58 | 0,7 | - | - | 40 | - | 8714 | 743 | 8,5 | 5 | 0,6 | |
| 80 | 1,6 | -0 | -0,1 | 85 | 1,6 | -0 | -0,1 | 78 | -0 | 5137 | 633 | 12,3 | 5 | 0,8 | |
| 86 | 1,2 | -0 | -0,1 | 218 | 3,0 | 0 | 0,0 | 99 | 0 | 7158 | 742 | 10,4 | 6 | 0,8 | |
| 67 | 1,2 | 1 | 1,0 | 27 | 0,5 | -1 | -3,8 | 16 | 0 | 5634 | 591 | 10,5 | 2 | 0,3 | |

| Gde. Schl. Nr. | VGem. Schl. Nr. | Gebiet | Gebäude- und Freifläche | | | | | | | | Betriebsfläche | | | | | |
|----------------------|-----------------------|--------|-------------------------|-------------------------|--|---|----------|--|--------------------|--|----------------|-------------------------|--|---|----------------------------|--|
| | | | insgesamt | | | | darunter | | | | insgesamt | | | | darunter Abbau- land | |
| | | | | | | | Wohnen | | Gewerbe/ Industrie | | | | | | | |
| | | | Fläche | Anteil von Sp. 49 | Veränderung 2010 gegenüber 2009 | | Fläche | Verän- derung 2010 gegen- über 2009 | Fläche | Verän- derung 2010 gegen- über 2009 | Fläche | Anteil von Sp. 49 | Veränderung 2010 gegenüber 2009 | | Fläche | Verän- derung 2010 gegen- über 2009 |
| | | | ha | % | ha | % | ha | | | | ha | % | ha | % | ha | |
| 1 | 2 | 3 | 4 | 5 | 6 | 7 | 8 | 9 | 10 | 11 | 12 | 13 | 14 | | | |

674 Lkr. Haßberge

| | | | | | | | | | | | | | | | | |
|-----------|-----|-----------------------------|------|-----|----|------|------|----|-----|----|-----|-----|-----|-------|-----|----|
| 111 | 612 | Aidhausen | 87 | 2,3 | -0 | -0,0 | 40 | -0 | 3 | 0 | 4 | 0,1 | -0 | -1,4 | 1 | - |
| 118 | 610 | Breitbrunn | 40 | 3,2 | 0 | 0,1 | 24 | 0 | 1 | - | 16 | 1,3 | - | - | 16 | - |
| 120 | 612 | Bundorf | 50 | 1,2 | 1 | 1,6 | 22 | 0 | 1 | - | 6 | 0,1 | - | - | 0 | - |
| 121 | 612 | Burgpreppach, M | 84 | 2,2 | 0 | 0,3 | 33 | - | 7 | - | 6 | 0,2 | - | - | 0 | - |
| 129 | 610 | Ebelsbach | 135 | 5,2 | 2 | 1,4 | 70 | 1 | 10 | 0 | 14 | 0,5 | 5 | 53,3 | 9 | 5 |
| 130 | 611 | Ebern, St | 367 | 3,9 | -2 | -0,5 | 148 | 1 | 57 | 19 | 12 | 0,1 | 0 | 0,3 | 3 | - |
| 133 | | Eltmann, St | 267 | 6,6 | 1 | 0,4 | 107 | 2 | 82 | -0 | 40 | 1,0 | -0 | -0,0 | 30 | -0 |
| 139 | 613 | Gädheim | 45 | 4,7 | 0 | 0,5 | 25 | -1 | 1 | - | 3 | 0,3 | -12 | -81,2 | - | - |
| 147 | | Haßfurt, St | 497 | 9,4 | 2 | 0,4 | 224 | 3 | 62 | 0 | 60 | 1,1 | -1 | -1,1 | 3 | - |
| 149 | 612 | Hofheim i.UFr., St | 236 | 4,2 | 3 | 1,3 | 107 | 0 | 15 | - | 19 | 0,3 | - | - | 7 | - |
| 153 | 612 | Riedbach | 74 | 2,3 | 0 | 0,1 | 39 | 0 | 2 | 0 | 9 | 0,3 | - | - | 1 | - |
| 159 | | Oberaurach | 164 | 3,6 | 1 | 0,7 | 93 | 1 | 9 | 0 | 17 | 0,4 | - | - | 10 | - |
| 160 | 610 | Kirchlauter | 63 | 3,7 | 3 | 4,2 | 30 | 1 | 2 | 1 | 7 | 0,4 | - | - | 5 | - |
| 163 | | Knetzgau | 317 | 5,2 | 3 | 1,1 | 135 | 2 | 47 | 1 | 14 | 0,2 | - | - | 4 | - |
| 164 | | Königsberg i.Bay., St | 190 | 3,1 | 1 | 0,6 | 79 | 0 | 30 | 1 | 11 | 0,2 | - | - | 0 | - |
| 171 | | Maroldsweisach, M | 199 | 2,8 | 1 | 0,4 | 76 | 0 | 12 | -0 | 98 | 1,4 | 0 | 0,0 | 47 | - |
| 180 | 613 | Theres | 104 | 3,4 | 0 | 0,1 | 58 | 0 | 6 | - | 16 | 0,5 | - | - | 5 | - |
| 184 | 611 | Pfarrweisach | 73 | 2,6 | 0 | 0,0 | 31 | 0 | 3 | - | 4 | 0,1 | - | - | 1 | - |
| 187 | | Rauhenebrach | 138 | 2,3 | 2 | 1,2 | 61 | 1 | 8 | -0 | 7 | 0,1 | - | - | 0 | - |
| 190 | 611 | Rentweinsdorf, M | 68 | 2,7 | 1 | 1,2 | 33 | 0 | 6 | -0 | 1 | 0,1 | - | - | - | - |
| 195 | | Sand a.Main | 109 | 8,9 | - | - | 62 | - | 16 | - | 13 | 1,1 | - | - | 9 | - |
| 201 | 610 | Stettfeld | 43 | 3,9 | - | - | 23 | -0 | 2 | 0 | 10 | 0,9 | - | - | 8 | - |
| 210 | | Untermmerzbach | 114 | 4,1 | -0 | -0,0 | 46 | -0 | 18 | - | 5 | 0,2 | - | - | 2 | - |
| 219 | 613 | Wonfurt | 88 | 5,1 | 1 | 0,6 | 40 | 0 | 11 | 0 | 23 | 1,3 | - | - | 2 | - |
| 221 | | Zeil a.Main, St | 229 | 6,4 | 0 | 0,1 | 101 | -0 | 68 | - | 55 | 1,5 | - | - | 34 | - |
| 223 | 612 | Ermershausen | 33 | 3,6 | 0 | 1,0 | 16 | 1 | 2 | 0 | 2 | 0,3 | - | - | - | - |
| Insgesamt | | | 3812 | 4,0 | 20 | 0,5 | 1723 | 16 | 481 | 22 | 475 | 0,5 | -8 | -1,7 | 198 | 5 |

Dar. Verwaltungsgemeinschaft(en)

| | | | | | | | | | | | | | | | |
|-----|---------------------|-----|-----|----|------|-----|---|----|----|----|-----|-----|-------|----|---|
| 610 | Ebelsbach | 281 | 4,2 | 4 | 1,6 | 146 | 2 | 14 | 1 | 48 | 0,7 | 5 | 11,3 | 38 | 5 |
| 611 | Ebern | 507 | 3,4 | -1 | -0,2 | 212 | 2 | 66 | 18 | 17 | 0,1 | 0 | 0,2 | 4 | - |
| 612 | Hofheim i.UFr. | 564 | 2,6 | 4 | 0,8 | 257 | 2 | 30 | 0 | 46 | 0,2 | -0 | -0,1 | 10 | - |
| 613 | Theres | 237 | 4,1 | 1 | 0,4 | 124 | 0 | 18 | 0 | 43 | 0,7 | -12 | -22,5 | 7 | - |

675 Lkr. Kitzingen

| | | | | | | | | | | | | | | | | |
|-----|-----|----------------------------|-----|------|----|------|-----|----|----|----|----|-----|----|------|----|---|
| 111 | 614 | Abtswind, M | 43 | 3,3 | - | - | 16 | - | 9 | - | 5 | 0,4 | - | - | 3 | - |
| 112 | 617 | Albertshofen | 83 | 21,7 | 0 | 0,1 | 32 | - | 5 | - | 1 | 0,4 | - | - | - | - |
| 113 | 617 | Biebelried | 58 | 2,5 | - | - | 17 | 0 | 0 | - | 2 | 0,1 | - | - | - | - |
| 114 | 617 | Buchbrunn | 32 | 7,0 | 0 | 0,6 | 20 | - | 0 | - | 0 | 0,0 | - | - | - | - |
| 116 | 614 | Castell | 50 | 2,2 | 0 | 0,5 | 19 | - | - | - | 1 | 0,1 | - | - | - | - |
| 117 | | Dettelbach, St | 341 | 5,6 | 2 | 0,7 | 112 | 1 | 60 | 2 | 98 | 1,6 | 10 | 11,8 | 67 | - |
| 127 | | Geiselwind, M | 151 | 3,1 | -6 | -4,0 | 45 | -0 | 9 | 1 | 12 | 0,2 | -0 | -0,5 | 3 | - |
| 131 | 615 | Großlangheim, M | 50 | 3,4 | -0 | -0,2 | 26 | 0 | 5 | 0 | 7 | 0,5 | 0 | 2,1 | - | - |
| 139 | 616 | Ipshofen, St | 258 | 3,3 | 1 | 0,2 | 76 | 0 | 60 | - | 39 | 0,5 | - | - | 14 | - |
| 141 | | Kitzingen, GKSt | 914 | 19,5 | 12 | 1,3 | 294 | 0 | 87 | -1 | 13 | 0,3 | - | - | - | - |
| 142 | 615 | Kleinlangheim, M | 75 | 3,9 | 0 | 0,6 | 31 | 0 | 6 | 0 | 2 | 0,1 | - | - | 1 | - |
| 144 | | Mainbernheim, St | 84 | 6,9 | 0 | 0,1 | 47 | 0 | 6 | - | 2 | 0,1 | - | - | - | - |
| 146 | 617 | Mainstockheim | 49 | 5,7 | 0 | 0,5 | 33 | 0 | 2 | - | 0 | 0,1 | - | - | - | - |
| 147 | 618 | Marktbreit, St | 148 | 7,4 | 3 | 1,7 | 61 | 0 | 29 | 0 | 7 | 0,3 | - | - | 3 | - |
| 148 | 616 | Markt Einersheim, M | 49 | 6,3 | - | - | 22 | 0 | 6 | - | 4 | 0,5 | - | - | 4 | - |
| 149 | 618 | Marktsteft, St | 86 | 8,2 | 0 | 0,1 | 35 | 0 | 9 | -1 | 3 | 0,2 | - | - | 1 | - |
| 150 | 618 | Martinsheim | 72 | 3,1 | 1 | 1,0 | 21 | -0 | 3 | 0 | 2 | 0,1 | - | - | - | - |
| 155 | 619 | Nordheim a.Main | 31 | 5,9 | - | - | 8 | - | 1 | - | 1 | 0,3 | - | - | - | - |
| 156 | 618 | Obernreit, M | 56 | 5,7 | - | - | 34 | - | 1 | - | 0 | 0,0 | - | - | - | - |
| 158 | | Prichsenstadt, St | 162 | 3,3 | 2 | 1,5 | 58 | 0 | 14 | -0 | 10 | 0,2 | - | - | 1 | - |
| 161 | 616 | Rödelsee | 73 | 6,4 | 0 | 0,1 | 34 | - | 4 | 0 | 6 | 0,5 | - | - | - | - |
| 162 | 614 | Rüdenhausen, M | 42 | 6,0 | 0 | 0,9 | 21 | - | 2 | - | 0 | 0,0 | - | - | - | - |
| 165 | | Schwarzach a.Main, M | 155 | 7,4 | 2 | 1,0 | 69 | 2 | 8 | 0 | 27 | 1,3 | - | - | 18 | - |

| Erholungsfläche | | | | | | Verkehrsfläche | | | | | | Gde. Schl. Nr. |
|-----------------|-------------------------|--|----|-------------------------|--|----------------|-------------------------|--|----|-----------------------------------|--|----------------------|
| insgesamt | | | | darunter Grünanlagen | | insgesamt | | | | darunter Straßen, Wege, Plätze | | |
| Fläche | Anteil von Sp. 49 | Veränderung 2010 gegenüber 2009 | | Flächen | Veränderung 2010 gegenüber 2009 | Fläche | Anteil von Sp. 49 | Veränderung 2010 gegenüber 2009 | | Fläche | Veränderung 2010 gegenüber 2009 | |
| ha | % | ha | % | ha | | ha | % | ha | % | ha | | |
| 15 | 16 | 17 | 18 | 19 | 20 | 21 | 22 | 23 | 24 | 25 | 26 | |

| | | | | | | | | | | | | |
|-----|-----|----|-------|-----|----|------|-----|----|------|------|----|-----|
| 13 | 0,4 | - | - | 2 | - | 209 | 5,6 | -0 | -0,1 | 209 | -0 | 111 |
| 4 | 0,4 | - | - | 1 | - | 40 | 3,2 | - | - | 40 | - | 118 |
| 4 | 0,1 | - | - | 1 | - | 178 | 4,4 | 0 | 0,0 | 178 | 0 | 120 |
| 6 | 0,2 | - | - | 1 | - | 220 | 5,7 | 0 | 0,0 | 220 | 0 | 121 |
| 15 | 0,6 | 3 | 20,7 | 6 | 0 | 120 | 4,6 | 9 | 8,1 | 104 | 9 | 129 |
| 28 | 0,3 | - | - | 10 | - | 490 | 5,2 | 2 | 0,3 | 486 | 3 | 130 |
| 13 | 0,3 | 1 | 11,0 | 6 | 0 | 169 | 4,1 | 11 | 6,8 | 154 | 11 | 133 |
| 3 | 0,3 | 0 | 4,4 | 1 | 0 | 93 | 9,7 | 4 | 4,5 | 77 | 0 | 139 |
| 54 | 1,0 | -0 | -0,1 | 20 | -0 | 378 | 7,2 | -0 | -0,1 | 348 | -0 | 147 |
| 21 | 0,4 | -3 | -12,0 | 6 | - | 372 | 6,6 | -0 | -0,0 | 372 | -0 | 149 |
| 13 | 0,4 | 0 | 3,6 | 1 | 0 | 194 | 6,1 | 0 | 0,1 | 194 | 0 | 153 |
| 12 | 0,3 | - | - | 2 | - | 128 | 2,8 | 0 | 0,0 | 128 | - | 159 |
| 3 | 0,2 | - | - | 1 | - | 53 | 3,1 | - | - | 53 | - | 160 |
| 15 | 0,2 | 0 | 3,2 | 5 | 0 | 367 | 6,0 | 0 | 0,0 | 367 | 0 | 163 |
| 13 | 0,2 | - | - | 4 | - | 347 | 5,6 | - | - | 347 | - | 164 |
| 24 | 0,3 | - | - | 13 | - | 338 | 4,7 | 0 | 0,0 | 338 | 0 | 171 |
| 7 | 0,2 | 0 | 1,7 | 1 | 0 | 197 | 6,4 | 0 | 0,0 | 184 | 0 | 180 |
| 5 | 0,2 | - | - | 2 | - | 167 | 5,9 | -0 | -0,0 | 166 | -0 | 184 |
| 12 | 0,2 | -0 | -0,2 | 2 | -0 | 243 | 4,0 | 0 | 0,0 | 243 | 0 | 187 |
| 3 | 0,1 | -0 | -0,4 | 1 | -0 | 131 | 5,3 | - | - | 122 | - | 190 |
| 25 | 2,0 | - | - | 5 | - | 76 | 6,2 | 0 | 0,2 | 76 | 0 | 195 |
| 2 | 0,1 | - | - | 0 | - | 68 | 6,1 | - | - | 62 | - | 201 |
| 21 | 0,7 | - | - | 15 | - | 165 | 6,0 | - | - | 165 | - | 210 |
| 10 | 0,6 | - | - | 5 | - | 123 | 7,1 | - | - | 123 | - | 219 |
| 11 | 0,3 | 0 | 1,4 | 3 | 0 | 208 | 5,8 | -0 | -0,0 | 187 | -0 | 221 |
| 2 | 0,3 | - | - | 0 | - | 49 | 5,3 | 0 | 0,1 | 49 | 0 | 223 |
| 340 | 0,4 | 2 | 0,7 | 116 | 1 | 5122 | 5,4 | 26 | 0,5 | 4991 | 24 | |

| | | | | | | | | | | | | |
|----|-----|----|------|----|----|------|-----|---|-----|------|---|--|
| 25 | 0,4 | 3 | 12,0 | 8 | 0 | 280 | 4,2 | 9 | 3,3 | 259 | 9 | |
| 36 | 0,2 | -0 | -0,0 | 13 | -0 | 788 | 5,3 | 2 | 0,2 | 775 | 3 | |
| 60 | 0,3 | -2 | -3,8 | 12 | 0 | 1222 | 5,7 | 0 | 0,0 | 1221 | 0 | |
| 20 | 0,4 | 0 | 1,2 | 7 | 0 | 413 | 7,2 | 4 | 1,0 | 384 | 0 | |

| | | | | | | | | | | | | |
|-----|-----|----|------|----|----|-----|------|----|------|-----|----|-----|
| 5 | 0,4 | - | - | 4 | - | 90 | 7,0 | - | - | 90 | - | 111 |
| 2 | 0,4 | - | - | 1 | - | 32 | 8,4 | - | - | 32 | - | 112 |
| 2 | 0,1 | - | - | 1 | - | 152 | 6,7 | - | - | 152 | - | 113 |
| 1 | 0,1 | - | - | 1 | - | 35 | 7,7 | - | - | 32 | - | 114 |
| 10 | 0,5 | 0 | 1,5 | 8 | 0 | 105 | 4,6 | 0 | 0,3 | 105 | 0 | 116 |
| 74 | 1,2 | 0 | 0,3 | 5 | 0 | 429 | 7,0 | 0 | 0,0 | 399 | 0 | 117 |
| 63 | 1,3 | 12 | 24,4 | 6 | -0 | 384 | 7,9 | -2 | -0,5 | 384 | -2 | 127 |
| 7 | 0,5 | 4 | XX | 1 | - | 85 | 5,7 | 0 | 0,1 | 79 | 0 | 131 |
| 25 | 0,3 | 2 | 8,3 | 18 | 2 | 409 | 5,2 | -0 | -0,1 | 385 | -0 | 139 |
| 134 | 2,8 | 3 | 2,0 | 29 | 2 | 417 | 8,9 | 0 | 0,0 | 373 | 0 | 141 |
| 3 | 0,2 | 0 | 6,9 | 3 | 0 | 153 | 8,0 | -0 | -0,0 | 149 | -0 | 142 |
| 6 | 0,5 | 0 | 1,8 | 3 | 0 | 94 | 7,7 | -0 | -0,0 | 73 | -0 | 144 |
| 4 | 0,4 | 0 | 11,8 | 1 | 0 | 110 | 12,9 | 0 | 0,0 | 95 | 0 | 146 |
| 16 | 0,8 | 0 | 3,1 | 6 | 0 | 177 | 8,8 | 0 | 0,1 | 161 | 0 | 147 |
| 5 | 0,6 | 0 | 5,1 | 2 | 0 | 70 | 9,0 | -0 | -0,3 | 62 | 0 | 148 |
| 3 | 0,3 | -0 | -2,0 | 2 | -0 | 83 | 7,9 | 0 | 0,0 | 82 | 0 | 149 |
| 3 | 0,1 | 0 | 4,9 | 1 | 0 | 189 | 8,1 | 0 | 0,0 | 178 | 0 | 150 |
| 4 | 0,8 | - | - | 2 | - | 31 | 5,9 | - | - | 31 | - | 155 |
| 3 | 0,3 | - | - | 2 | - | 102 | 10,4 | 0 | 0,0 | 87 | - | 156 |
| 19 | 0,4 | 0 | 1,0 | 7 | 0 | 310 | 6,3 | 0 | 0,1 | 299 | 0 | 158 |
| 12 | 1,0 | - | - | 8 | - | 76 | 6,6 | - | - | 75 | - | 161 |
| 12 | 1,7 | - | - | 12 | - | 71 | 10,3 | -0 | -0,0 | 71 | -0 | 162 |
| 16 | 0,7 | 1 | 7,0 | 4 | - | 161 | 7,6 | - | - | 158 | - | 165 |

| Gde. Schl. Nr. | VGem. Schl. Nr. | Gebiet | Landwirtschaftsfläche | | | | | | | | Waldfläche | | | |
|----------------------|-----------------------|--------|-----------------------|-------------------------|--|----|----------|--|--------|--|------------|-------------------------|--|----|
| | | | insgesamt | | | | darunter | | | | insgesamt | | | |
| | | | | | | | Moor | | Heide | | | | | |
| | | | Fläche | Anteil von Sp. 49 | Veränderung 2010 gegenüber 2009 | | Fläche | Veränderung 2010 gegenüber 2009 | Fläche | Veränderung 2010 gegenüber 2009 | Fläche | Anteil von Sp. 49 | Veränderung 2010 gegenüber 2009 | |
| | | | ha | % | ha | % | ha | | | | ha | % | ha | % |
| | | | 27 | 28 | 29 | 30 | 31 | 32 | 33 | 34 | 35 | 36 | 37 | 38 |

674 Lkr. Haßberge

| | | | | | | | | | | | | | | |
|-----------|-----|-----------------------------|-------|------|-----|------|----|---|----|---|-------|------|----|------|
| 111 | 612 | Aidhausen | 2379 | 63,8 | 0 | 0,0 | - | - | 1 | - | 1009 | 27,0 | - | - |
| 118 | 610 | Breitbrunn | 745 | 60,1 | -0 | -0,0 | - | - | - | - | 387 | 31,2 | - | - |
| 120 | 612 | Bundorf | 2009 | 49,9 | -1 | -0,0 | - | - | 0 | - | 1725 | 42,9 | - | - |
| 121 | 612 | Burgpreppach, M | 1538 | 39,7 | -0 | -0,0 | 8 | - | 2 | - | 1977 | 51,0 | -0 | -0,0 |
| 129 | 610 | Ebelsbach | 1268 | 49,2 | -25 | -2,0 | - | - | - | - | 967 | 37,5 | 12 | 1,3 |
| 130 | 611 | Ebern, St | 3502 | 36,9 | -3 | -0,1 | - | - | - | - | 4999 | 52,6 | 2 | 0,0 |
| 133 | | Eltmann, St | 1593 | 39,1 | -18 | -1,1 | 4 | - | - | - | 1797 | 44,1 | 16 | 0,9 |
| 139 | 613 | Gädheim | 629 | 65,7 | -1 | -0,2 | - | - | 1 | - | 119 | 12,5 | - | - |
| 147 | | Haßfurt, St | 2923 | 55,5 | -1 | -0,0 | 0 | - | - | - | 1140 | 21,6 | 0 | 0,0 |
| 149 | 612 | Hofheim i.UFr., St | 3302 | 58,6 | -0 | -0,0 | - | - | - | - | 1603 | 28,4 | - | - |
| 153 | 612 | Riedbach | 1528 | 48,2 | -0 | -0,0 | - | - | - | - | 1308 | 41,3 | -0 | -0,0 |
| 159 | | Oberaurach | 1900 | 42,1 | -1 | -0,1 | - | - | - | - | 2251 | 49,9 | - | - |
| 160 | 610 | Kirchlauter | 995 | 58,8 | -2 | -0,2 | - | - | - | - | 558 | 33,0 | - | - |
| 163 | | Knetzgau | 3038 | 49,3 | -5 | -0,1 | 10 | - | 6 | - | 2243 | 36,4 | 0 | 0,0 |
| 164 | | Königsberg i.Bay., St | 3397 | 54,9 | -1 | -0,0 | - | - | 0 | - | 2175 | 35,2 | - | - |
| 171 | | Maroldsweisach, M | 3050 | 42,4 | -1 | -0,0 | 0 | - | 0 | - | 3417 | 47,5 | -0 | -0,0 |
| 180 | 613 | Theres | 1471 | 47,8 | -0 | -0,0 | - | - | - | - | 1132 | 36,8 | - | - |
| 184 | 611 | Pfarrweisach | 1561 | 54,9 | -0 | -0,0 | - | - | 1 | - | 988 | 34,8 | -0 | -0,0 |
| 187 | | Rauhenebrach | 2488 | 40,7 | -2 | -0,1 | 0 | - | 0 | - | 3153 | 51,6 | - | - |
| 190 | 611 | Rentweinsdorf, M | 1089 | 44,2 | -1 | -0,1 | 3 | - | - | - | 1134 | 46,0 | - | - |
| 195 | | Sand a.Main | 347 | 28,2 | -0 | -0,0 | - | - | 4 | - | 566 | 46,0 | -0 | -0,0 |
| 201 | 610 | Stettfeld | 414 | 37,1 | -0 | -0,0 | 4 | - | 3 | - | 491 | 44,0 | - | - |
| 210 | | Untermmerzbach | 1552 | 55,9 | - | - | - | - | - | - | 787 | 28,4 | - | - |
| 219 | 613 | Wonfurt | 1204 | 69,3 | -1 | -0,0 | - | - | - | - | 260 | 15,0 | - | - |
| 221 | | Zeil a.Main, St | 1330 | 37,2 | -0 | -0,0 | 6 | - | 1 | - | 1602 | 44,8 | -0 | -0,0 |
| 223 | 612 | Ermershausen | 459 | 49,8 | -0 | -0,1 | - | - | - | - | 368 | 39,9 | - | - |
| Insgesamt | | | 45710 | 47,8 | -64 | -0,1 | 34 | - | 20 | - | 38156 | 39,9 | 30 | 0,1 |

Dar. Verwaltungsgemeinschaft(en)

| | | | | | | | | | | | | | |
|-----|---------------------|-------|------|-----|------|---|---|---|---|------|------|----|------|
| 610 | Ebelsbach | 3422 | 51,6 | -28 | -0,8 | 4 | - | 3 | - | 2403 | 36,3 | 12 | 0,5 |
| 611 | Ebern | 6152 | 41,5 | -4 | -0,1 | 3 | - | 1 | - | 7121 | 48,1 | 2 | 0,0 |
| 612 | Hofheim i.UFr. | 11213 | 52,5 | -2 | -0,0 | 8 | - | 3 | - | 7990 | 37,4 | -0 | -0,0 |
| 613 | Theres | 3304 | 57,2 | -2 | -0,1 | - | - | 1 | - | 1511 | 26,2 | - | - |

675 Lkr. Kitzingen

| | | | | | | | | | | | | | | |
|-----|-----|----------------------------|------|------|-----|------|---|---|---|---|------|------|----|------|
| 111 | 614 | Abtswind, M | 616 | 48,1 | - | - | - | - | - | - | 506 | 39,5 | - | - |
| 112 | 617 | Albertshofen | 181 | 47,7 | 0 | 0,1 | - | - | - | - | 43 | 11,3 | -0 | -0,9 |
| 113 | 617 | Biebelried | 1782 | 78,4 | - | - | - | - | - | - | 195 | 8,6 | - | - |
| 114 | 617 | Buchbrunn | 384 | 84,0 | -0 | -0,1 | - | - | - | - | 1 | 0,3 | - | - |
| 116 | 614 | Castell | 936 | 40,8 | -1 | -0,1 | - | - | - | - | 1162 | 50,7 | - | - |
| 117 | | Dettelbach, St | 4712 | 77,4 | -11 | -0,2 | - | - | - | - | 220 | 3,6 | -2 | -1,0 |
| 127 | | Geiselwind, M | 2290 | 47,0 | -2 | -0,1 | - | - | - | - | 1872 | 38,4 | -2 | -0,1 |
| 131 | 615 | Großlangheim, M | 1062 | 71,9 | -4 | -0,4 | - | - | - | - | 223 | 15,1 | - | - |
| 139 | 616 | Ipshofen, St | 3856 | 49,4 | -2 | -0,1 | - | - | 0 | - | 3100 | 39,7 | - | - |
| 141 | | Kitzingen, GKSt | 1898 | 40,4 | -5 | -0,2 | - | - | 7 | - | 1121 | 23,9 | - | - |
| 142 | 615 | Kleinlangheim, M | 1340 | 70,2 | -1 | -0,0 | - | - | - | - | 296 | 15,5 | - | - |
| 144 | | Mainbernheim, St | 749 | 61,3 | -0 | -0,0 | - | - | - | - | 261 | 21,4 | - | - |
| 146 | 617 | Mainstockheim | 593 | 69,6 | -1 | -0,1 | - | - | - | - | 65 | 7,6 | 0 | 0,2 |
| 147 | 618 | Marktbreit, St | 1384 | 68,7 | -3 | -0,2 | - | - | - | - | 207 | 10,3 | -0 | -0,2 |
| 148 | 616 | Markt Einersheim, M | 528 | 68,0 | -0 | -0,0 | - | - | - | - | 111 | 14,3 | - | - |
| 149 | 618 | Marktstef, St | 670 | 63,7 | -0 | -0,0 | - | - | - | - | 120 | 11,4 | - | - |
| 150 | 618 | Martinsheim | 1883 | 81,1 | -1 | -0,0 | - | - | - | - | 155 | 6,7 | - | - |
| 155 | 619 | Nordheim a.Main | 381 | 71,8 | - | - | - | - | - | - | 7 | 1,2 | - | - |
| 156 | 618 | Obernbreit, M | 709 | 72,1 | -0 | -0,0 | - | - | - | - | 85 | 8,6 | - | - |
| 158 | | Prichsenstadt, St | 2887 | 59,1 | -3 | -0,1 | - | - | - | - | 1409 | 28,8 | - | - |
| 161 | 616 | Rödelsee | 654 | 56,8 | -0 | -0,0 | - | - | - | - | 313 | 27,2 | - | - |
| 162 | 614 | Rüdenhausen, M | 531 | 77,2 | -0 | -0,1 | - | - | - | - | 20 | 2,9 | - | - |
| 165 | | Schwarzach a.Main, M | 1266 | 60,0 | -3 | -0,2 | - | - | 1 | - | 304 | 14,4 | - | - |

| Wasserfläche | | | | Flächen anderer Nutzung | | | | | | Gebiets- fläche | hiervon Siedlungs- und Verkehrsfläche | | | | Gde. Schl. Nr. |
|--------------|-------------------------|--|----|-------------------------|-------------------------|--|----|-----------------|--|--------------------|--|-------------------------|--|----|----------------------|
| insgesamt | | | | insgesamt | | | | darunter Unland | | | | | | | |
| Fläche | Anteil von Sp. 49 | Veränderung 2010 gegenüber 2009 | | Fläche | Anteil von Sp. 49 | Veränderung 2010 gegenüber 2009 | | Fläche | Verän- derung 2010 gegenüber 2009 | | Fläche | Anteil von Sp. 49 | Veränderung 2010 gegenüber 2009 | | |
| ha | % | ha | % | ha | % | ha | % | ha | | | | % | ha | % | |
| 39 | 40 | 41 | 42 | 43 | 44 | 45 | 46 | 47 | 48 | 49 | 50 | 51 | 52 | 53 | |

| | | | | | | | | | | | | | | | |
|------|-----|----|------|-----|-----|----|-------|-----|----|-------|------|------|----|------|-----|
| 21 | 0,6 | 0 | 0,6 | 8 | 0,2 | - | - | 6 | - | 3730 | 313 | 8,4 | -0 | -0,1 | 111 |
| 5 | 0,4 | - | - | 3 | 0,3 | - | - | 3 | - | 1241 | 84 | 6,8 | 0 | 0,0 | 118 |
| 44 | 1,1 | -0 | -0,0 | 8 | 0,2 | - | - | 6 | - | 4024 | 239 | 5,9 | 1 | 0,4 | 120 |
| 34 | 0,9 | - | - | 10 | 0,3 | - | - | 5 | - | 3876 | 318 | 8,2 | 0 | 0,1 | 121 |
| 44 | 1,7 | 0 | 0,2 | 15 | 0,6 | -3 | -14,2 | 13 | -3 | 2579 | 277 | 10,7 | 14 | 5,2 | 129 |
| 77 | 0,8 | 0 | 0,1 | 28 | 0,3 | 1 | 4,3 | 20 | 1 | 9502 | 899 | 9,5 | -0 | -0,0 | 130 |
| 179 | 4,4 | -8 | -4,4 | 18 | 0,4 | -2 | -11,0 | 13 | -2 | 4076 | 462 | 11,3 | 13 | 2,9 | 133 |
| 48 | 5,0 | 9 | 21,9 | 18 | 1,8 | 0 | 2,8 | 17 | 2 | 958 | 144 | 15,0 | -8 | -5,3 | 139 |
| 180 | 3,4 | -0 | -0,0 | 35 | 0,7 | - | - | 24 | - | 5268 | 992 | 18,8 | 1 | 0,1 | 147 |
| 56 | 1,0 | - | - | 28 | 0,5 | - | - | 8 | - | 5636 | 642 | 11,4 | 0 | 0,0 | 149 |
| 33 | 1,1 | -0 | -0,1 | 10 | 0,3 | -0 | -2,6 | 7 | -0 | 3169 | 291 | 9,2 | 1 | 0,2 | 153 |
| 32 | 0,7 | - | - | 11 | 0,2 | 0 | 0,1 | 10 | 0 | 4515 | 311 | 6,9 | 1 | 0,4 | 159 |
| 8 | 0,5 | - | - | 4 | 0,2 | -0 | -1,2 | 3 | -0 | 1692 | 123 | 7,2 | 3 | 2,1 | 160 |
| 148 | 2,4 | 0 | 0,0 | 16 | 0,3 | 0 | 1,0 | 10 | 0 | 6159 | 711 | 11,5 | 4 | 0,6 | 163 |
| 40 | 0,6 | 0 | 0,2 | 15 | 0,2 | - | - | 12 | - | 6187 | 562 | 9,1 | 1 | 0,2 | 164 |
| 37 | 0,5 | - | - | 25 | 0,3 | 0 | 0,0 | 20 | 0 | 7187 | 614 | 8,5 | 1 | 0,2 | 171 |
| 145 | 4,7 | - | - | 7 | 0,2 | - | - | 5 | - | 3078 | 319 | 10,4 | 0 | 0,1 | 180 |
| 29 | 1,0 | - | - | 17 | 0,6 | 0 | 0,8 | 11 | - | 2844 | 249 | 8,8 | 0 | 0,1 | 184 |
| 54 | 0,9 | - | - | 13 | 0,2 | -0 | -0,1 | 9 | -0 | 6110 | 403 | 6,6 | 2 | 0,4 | 187 |
| 32 | 1,3 | - | - | 5 | 0,2 | - | - | 3 | - | 2462 | 204 | 8,3 | 1 | 0,4 | 190 |
| 89 | 7,2 | - | - | 4 | 0,3 | - | - | 2 | - | 1229 | 216 | 17,6 | 0 | 0,1 | 195 |
| 83 | 7,5 | - | - | 6 | 0,5 | - | - | 2 | - | 1116 | 115 | 10,3 | - | - | 201 |
| 55 | 2,0 | - | - | 76 | 2,7 | - | - | 10 | - | 2775 | 305 | 11,0 | -0 | -0,0 | 210 |
| 23 | 1,3 | - | - | 4 | 0,2 | - | - | 2 | - | 1737 | 244 | 14,0 | 1 | 0,2 | 219 |
| 98 | 2,7 | - | - | 42 | 1,2 | - | - | 33 | - | 3574 | 470 | 13,1 | 0 | 0,1 | 221 |
| 6 | 0,6 | - | - | 2 | 0,2 | - | - | 0 | - | 921 | 87 | 9,5 | 0 | 0,4 | 223 |
| 1601 | 1,7 | 1 | 0,0 | 427 | 0,4 | -3 | -0,7 | 256 | -2 | 95643 | 9591 | 10,0 | 35 | 0,4 | |

| | | | | | | | | | | | | | | | |
|-----|-----|---|-----|----|-----|----|------|----|----|-------|------|------|----|------|--|
| 141 | 2,1 | 0 | 0,0 | 28 | 0,4 | -3 | -8,4 | 22 | -3 | 6628 | 598 | 9,0 | 16 | 2,8 | |
| 138 | 0,9 | 0 | 0,1 | 50 | 0,3 | 1 | 2,7 | 35 | 1 | 14808 | 1351 | 9,1 | 1 | 0,1 | |
| 194 | 0,9 | 0 | 0,0 | 66 | 0,3 | -0 | -0,4 | 33 | -0 | 21355 | 1890 | 8,9 | 2 | 0,1 | |
| 216 | 3,7 | 9 | 4,2 | 28 | 0,5 | 0 | 1,7 | 24 | 2 | 5773 | 706 | 12,2 | -7 | -1,0 | |

| | | | | | | | | | | | | | | | |
|-----|-----|----|------|----|-----|-----|-------|----|---|------|------|------|----|-----|-----|
| 13 | 1,0 | 0 | 0 | 2 | 0,2 | - | - | 2 | - | 1281 | 141 | 11,0 | - | - | 111 |
| 28 | 7,4 | - | - | 10 | 2,5 | - | - | 9 | - | 380 | 118 | 31,1 | 0 | 0,1 | 112 |
| 14 | 0,6 | - | - | 68 | 3,0 | - | - | 6 | - | 2273 | 214 | 9,4 | - | - | 113 |
| 3 | 0,7 | - | - | 1 | 0,1 | - | - | 0 | - | 457 | 68 | 14,9 | 0 | 0,3 | 114 |
| 23 | 1,0 | 0 | 1,4 | 4 | 0,2 | - | - | 2 | - | 2292 | 167 | 7,3 | 1 | 0,4 | 116 |
| 145 | 2,4 | - | - | 72 | 1,2 | - | - | 17 | - | 6091 | 877 | 14,4 | 13 | 1,5 | 117 |
| 83 | 1,7 | -0 | -0,1 | 22 | 0,5 | - | - | 8 | - | 4877 | 608 | 12,5 | 4 | 0,6 | 127 |
| 13 | 0,9 | -0 | -0,5 | 30 | 2,0 | - | - | 16 | - | 1477 | 148 | 10,0 | 4 | 3,1 | 131 |
| 72 | 0,9 | - | - | 44 | 0,6 | - | - | 26 | - | 7802 | 719 | 9,2 | 2 | 0,3 | 139 |
| 158 | 3,4 | -0 | -0,0 | 45 | 1,0 | -10 | -17,6 | 21 | - | 4700 | 1483 | 31,6 | 14 | 1,0 | 141 |
| 28 | 1,5 | -0 | -0,1 | 12 | 0,6 | - | - | 9 | - | 1909 | 233 | 12,2 | 1 | 0,2 | 142 |
| 12 | 1,0 | -0 | -0,1 | 14 | 1,1 | - | - | 1 | - | 1221 | 186 | 15,3 | 0 | 0,1 | 144 |
| 25 | 2,9 | - | - | 7 | 0,8 | 0 | 0,3 | 4 | - | 852 | 165 | 19,3 | 1 | 0,4 | 146 |
| 61 | 3,0 | -0 | -0,0 | 15 | 0,8 | - | - | 13 | - | 2016 | 345 | 17,1 | 3 | 0,9 | 147 |
| 5 | 0,6 | - | - | 5 | 0,6 | - | - | 4 | - | 777 | 125 | 16,0 | 0 | 0,0 | 148 |
| 68 | 6,5 | - | - | 19 | 1,8 | - | - | 2 | - | 1052 | 174 | 16,5 | 0 | 0,0 | 149 |
| 12 | 0,5 | -0 | -0,8 | 7 | 0,3 | - | - | 3 | - | 2323 | 266 | 11,5 | 1 | 0,3 | 150 |
| 45 | 8,4 | - | - | 30 | 5,7 | - | - | 5 | - | 530 | 69 | 13,0 | - | - | 155 |
| 17 | 1,7 | - | - | 12 | 1,2 | - | - | 6 | - | 984 | 162 | 16,5 | 0 | 0,0 | 156 |
| 78 | 1,6 | -0 | -0,1 | 12 | 0,2 | - | - | 7 | - | 4886 | 500 | 10,2 | 3 | 0,6 | 158 |
| 13 | 1,1 | - | - | 4 | 0,4 | - | - | 1 | - | 1150 | 169 | 14,7 | 0 | 0,0 | 161 |
| 10 | 1,5 | - | - | 2 | 0,3 | - | - | 1 | - | 688 | 125 | 18,1 | 0 | 0,3 | 162 |
| 168 | 8,0 | 0 | 0,0 | 13 | 0,6 | - | - | 11 | - | 2111 | 341 | 16,2 | 3 | 0,7 | 165 |

| Gde. Schl. Nr. | VGem. Schl. Nr. | Gebiet | Gebäude- und Freifläche | | | | | | | | Betriebsfläche | | | | | |
|----------------------------------|-----------------------|------------------------------|-------------------------|-------------------------|--|------|----------|--|--------------------|--|----------------|-------------------------|--|-------|----------------------------|--|
| | | | insgesamt | | | | darunter | | | | insgesamt | | | | darunter Abbau- land | |
| | | | | | | | Wohnen | | Gewerbe/ Industrie | | | | | | | |
| | | | Fläche | Anteil von Sp. 49 | Veränderung 2010 gegenüber 2009 | | Fläche | Verän- derung 2010 gegen- über 2009 | Fläche | Verän- derung 2010 gegen- über 2009 | Fläche | Anteil von Sp. 49 | Veränderung 2010 gegenüber 2009 | | Fläche | Verän- derung 2010 gegen- über 2009 |
| | | | | | | | | | | | | | | | | |
| 1 | 2 | 3 | 4 | 5 | 6 | 7 | 8 | 9 | 10 | 11 | 12 | 13 | 14 | | | |
| 675 Noch Lkr. Kitzingen | | | | | | | | | | | | | | | | |
| 166 | 618 | Segnitz | 36 | 13,3 | 1 | 3,7 | 14 | 0 | - | - | 0 | 0,0 | - | - | - | - |
| 167 | 618 | Seinsheim, M | 61 | 3,5 | - | - | 20 | - | 0 | - | 5 | 0,3 | - | - | 3 | - |
| 169 | 619 | Sommerach | 46 | 8,1 | - | - | 28 | - | 1 | - | 1 | 0,1 | - | - | - | - |
| 170 | 617 | Sulzfeld a.Main | 39 | 5,0 | 1 | 2,0 | 23 | 0 | 2 | 1 | 4 | 0,5 | -1 | -14,1 | - | - |
| 174 | 619 | Volkach, St | 348 | 5,8 | 4 | 1,0 | 136 | 2 | 24 | 0 | 24 | 0,4 | -1 | -2,8 | 9 | - |
| 177 | 615 | Wiesenbronn | 40 | 3,8 | 1 | 2,6 | 20 | 0 | 3 | - | 3 | 0,3 | - | - | - | - |
| 178 | 614 | Wiesentheid, M | 223 | 6,7 | 11 | 5,1 | 97 | 2 | 42 | 0 | 16 | 0,5 | -0 | -0,8 | 7 | - |
| 179 | 616 | Willanzheim, M | 77 | 3,1 | - | - | 30 | 0 | 3 | - | 4 | 0,2 | - | - | 1 | - |
| | | Insgesamt | 3932 | 5,7 | 35 | 0,9 | 1498 | 9 | 400 | 4 | 301 | 0,4 | 9 | 3,1 | 137 | - |
| Dar. Verwaltungsgemeinschaft(en) | | | | | | | | | | | | | | | | |
| | 614 | Wiesentheid | 357 | 4,7 | 12 | 3,3 | 152 | 2 | 53 | 0 | 23 | 0,3 | -0 | -0,6 | 11 | - |
| | 615 | Großlangheim | 165 | 3,7 | 1 | 0,8 | 77 | 0 | 13 | 0 | 12 | 0,3 | 0 | 1,2 | 1 | - |
| | 616 | Ipshofen | 458 | 3,7 | 1 | 0,1 | 162 | 0 | 73 | 0 | 52 | 0,4 | - | - | 18 | - |
| | 617 | Kitzingen | 260 | 5,5 | 1 | 0,5 | 125 | 1 | 9 | 1 | 8 | 0,2 | -1 | -6,8 | - | - |
| | 618 | Marktbreit | 459 | 5,5 | 5 | 1,0 | 185 | 1 | 41 | -0 | 17 | 0,2 | - | - | 8 | - |
| | 619 | Volkach | 425 | 6,0 | 4 | 0,9 | 172 | 2 | 26 | 0 | 26 | 0,4 | -1 | -2,5 | 9 | - |
| 676 Lkr. Miltenberg | | | | | | | | | | | | | | | | |
| 111 | 632 | Altenbuch | 45 | 1,2 | 1 | 1,6 | 30 | 1 | 1 | - | 1 | 0,0 | - | - | 0 | - |
| 112 | | Amorbach, St | 149 | 2,9 | 1 | 0,8 | 75 | 1 | 24 | - | 1 | 0,0 | - | - | - | - |
| 116 | 626 | Bürgstadt, M | 168 | 9,7 | -0 | -0,0 | 79 | 0 | 35 | -0 | 10 | 0,6 | - | - | 8 | - |
| 117 | | Collenberg | 84 | 3,3 | 0 | 0,6 | 48 | -0 | 8 | 0 | 30 | 1,2 | - | - | 29 | - |
| 118 | | Dorfprozelten | 69 | 6,1 | 1 | 1,2 | 37 | 0 | 18 | 0 | 4 | 0,4 | -1 | -10,8 | 3 | - |
| 119 | | Eichenbühl | 100 | 3,2 | 1 | 0,8 | 59 | 1 | 9 | - | 28 | 0,9 | - | - | 12 | - |
| 121 | | Elsenfeld, M | 263 | 10,8 | 8 | 3,0 | 125 | 1 | 36 | 7 | 15 | 0,6 | -6 | -29,7 | 4 | -1 |
| 122 | | Erlenbach a.Main, St | 278 | 17,0 | 0 | 0,2 | 141 | 1 | 67 | 0 | 48 | 2,9 | - | - | 46 | - |
| 123 | | Eschau, M | 134 | 3,5 | 3 | 2,1 | 81 | 1 | 6 | 0 | 1 | 0,0 | -0 | -8,8 | 0 | -0 |
| 124 | | Faulbach | 91 | 8,3 | 0 | 0,3 | 54 | 0 | 11 | 0 | 45 | 4,1 | -0 | -0,1 | 44 | - |
| 125 | | Großheubach, M | 163 | 8,6 | -0 | -0,0 | 90 | 1 | 23 | -0 | 16 | 0,8 | 0 | 2,5 | 7 | -0 |
| 126 | | Großwallstadt | 155 | 11,1 | -0 | -0,1 | 61 | 0 | 29 | -1 | 24 | 1,7 | - | - | 23 | - |
| 128 | 630 | Hausen | 50 | 6,2 | 0 | 0,0 | 35 | 0 | 1 | - | 0 | 0,0 | - | - | 0 | - |
| 131 | | Kirchzell, M | 93 | 1,5 | 1 | 0,6 | 51 | 0 | 4 | 0 | 2 | 0,0 | - | - | - | - |
| 132 | 627 | Kleinheubach, M | 121 | 12,8 | 1 | 1,2 | 58 | 1 | 23 | 1 | 3 | 0,4 | - | - | 1 | - |
| 133 | 630 | Kleinwallstadt, M | 152 | 9,6 | 0 | 0,2 | 88 | 0 | 21 | 0 | 9 | 0,5 | -0 | -1,0 | 7 | -0 |
| 134 | | Klingenberg a.Main, St | 173 | 8,2 | 1 | 0,6 | 102 | -0 | 24 | 1 | 34 | 1,6 | 13 | 60,5 | 33 | 12 |
| 135 | 627 | Laudenbach | 46 | 9,2 | 0 | 1,1 | 28 | 0 | 2 | - | 3 | 0,6 | - | - | 1 | - |
| 136 | | Leidersbach | 155 | 7,8 | 2 | 1,2 | 99 | -0 | 4 | -0 | 2 | 0,1 | - | - | 1 | - |
| 139 | | Miltenberg, St | 311 | 5,2 | 6 | 2,1 | 155 | 2 | 33 | -0 | 6 | 0,1 | 1 | 22,9 | 2 | - |
| 140 | | Mömlingen | 124 | 6,7 | 1 | 0,6 | 79 | 0 | 8 | - | 1 | 0,0 | - | - | - | - |
| 141 | 631 | Mönchberg, M | 97 | 4,0 | -0 | -0,0 | 52 | 1 | 4 | 0 | 2 | 0,1 | - | - | - | - |
| 143 | 626 | Neunkirchen | 67 | 4,0 | 0 | 0,5 | 30 | 0 | 4 | 0 | - | - | - | - | - | - |
| 144 | | Niedernberg | 146 | 9,4 | 0 | 0,0 | 68 | -0 | 27 | - | 27 | 1,7 | - | - | 18 | - |
| 145 | | Obernburg a.Main, St | 233 | 9,4 | 0 | 0,1 | 138 | 0 | 19 | - | 2 | 0,1 | - | - | 1 | - |
| 151 | 631 | Röllbach | 63 | 5,1 | - | - | 32 | 0 | 5 | - | 2 | 0,1 | - | - | 1 | - |
| 153 | 627 | Rüdenau | 28 | 7,1 | -0 | -1,4 | 17 | -0 | 1 | -0 | - | - | - | - | - | - |
| 156 | | Schneeberg, M | 48 | 2,9 | - | - | 29 | 0 | 2 | - | 0 | 0,0 | - | - | - | - |
| 158 | 632 | Stadtprozelten, St | 47 | 4,3 | - | - | 33 | - | 1 | - | 1 | 0,1 | - | - | 0 | - |
| 160 | | Sulzbach a.Main, M | 184 | 9,2 | 0 | 0,0 | 112 | -0 | 10 | -1 | 7 | 0,4 | - | - | 2 | - |
| 165 | | Weilbach, M | 96 | 3,5 | 0 | 0,0 | 50 | 0 | 14 | 0 | 1 | 0,0 | - | - | 0 | - |
| 169 | | Wörth a.Main, St | 106 | 6,7 | 0 | 0,0 | 58 | 0 | 18 | - | 10 | 0,6 | - | - | 5 | - |
| 444 | | Gemeindefreie Gebiete | 0 | 0,0 | - | - | - | - | - | - | - | - | - | - | - | - |
| | | Insgesamt | 4041 | 5,6 | 28 | 0,7 | 2194 | 11 | 492 | 8 | 333 | 0,5 | 7 | 2,2 | 249 | 11 |
| Dar. Verwaltungsgemeinschaft(en) | | | | | | | | | | | | | | | | |
| | 626 | Ertal | 236 | 6,9 | 0 | 0,1 | 108 | 1 | 39 | 0 | 10 | 0,3 | - | - | 8 | - |
| | 627 | Kleinheubach | 196 | 10,6 | 1 | 0,8 | 103 | 1 | 26 | 1 | 7 | 0,4 | - | - | 2 | - |

| Erholungsfläche | | | | | | Verkehrsfläche | | | | | | Gde. Schl. Nr. |
|-----------------|-------------------------|--|-------|-------------------------|--|----------------|-------------------------|--|------|-----------------------------------|--|----------------------|
| insgesamt | | | | darunter Grünanlagen | | insgesamt | | | | darunter Straßen, Wege, Plätze | | |
| Fläche | Anteil von Sp. 49 | Veränderung 2010 gegenüber 2009 | | Flächen | Veränderung 2010 gegenüber 2009 | Fläche | Anteil von Sp. 49 | Veränderung 2010 gegenüber 2009 | | Fläche | Veränderung 2010 gegenüber 2009 | |
| ha | % | ha | % | ha | | ha | % | ha | % | ha | | |
| 15 | 16 | 17 | 18 | 19 | 20 | 21 | 22 | 23 | 24 | 25 | 26 | |
| | | | | | | | | | | | | |
| 1 | 0,3 | - | - | 1 | - | 21 | 7,7 | 0 | 0,0 | 21 | 0 | 166 |
| 4 | 0,2 | - | - | 0 | - | 120 | 6,9 | - | - | 114 | - | 167 |
| 10 | 1,8 | - | - | 2 | - | 51 | 9,0 | - | - | 51 | - | 169 |
| 4 | 0,5 | - | - | 1 | - | 74 | 9,7 | 0 | 0,0 | 74 | 0 | 170 |
| 31 | 0,5 | 0 | 1,0 | 14 | 0 | 403 | 6,7 | -0 | -0,0 | 392 | -0 | 174 |
| 2 | 0,2 | - | - | 1 | - | 68 | 6,4 | -0 | -0,1 | 68 | -0 | 177 |
| 28 | 0,8 | 1 | 5,2 | 17 | 1 | 209 | 6,3 | 1 | 0,3 | 201 | 1 | 178 |
| 5 | 0,2 | 0 | 8,7 | 1 | 0 | 148 | 5,9 | - | - | 146 | - | 179 |
| 510 | 0,7 | 26 | 5,4 | 161 | 8 | 4858 | 7,1 | -1 | -0,0 | 4621 | -1 | |
| | | | | | | | | | | | | |
| 55 | 0,7 | 2 | 2,8 | 41 | 1 | 475 | 6,3 | 1 | 0,2 | 467 | 1 | |
| 12 | 0,3 | 4 | 56,8 | 4 | 0 | 306 | 6,9 | - | - | 296 | - | |
| 47 | 0,4 | 3 | 5,7 | 29 | 3 | 703 | 5,7 | -1 | -0,1 | 667 | 0 | |
| 12 | 0,2 | 0 | 3,5 | 4 | 0 | 403 | 8,5 | 0 | 0,0 | 385 | 0 | |
| 30 | 0,4 | 1 | 1,9 | 11 | 1 | 692 | 8,2 | 0 | 0,0 | 643 | 0 | |
| 45 | 0,6 | 0 | 0,7 | 17 | 0 | 485 | 6,8 | -0 | -0,0 | 475 | -0 | |
| | | | | | | | | | | | | |
| 1 | 0,0 | - | - | 1 | - | 73 | 1,9 | - | - | 72 | - | 111 |
| 19 | 0,4 | - | - | 12 | - | 153 | 3,0 | 0 | 0,0 | 149 | 0 | 112 |
| 23 | 1,3 | 1 | 5,0 | 11 | 1 | 67 | 3,9 | 5 | 7,4 | 64 | 4 | 116 |
| 6 | 0,2 | -0 | -0,3 | 3 | -0 | 80 | 3,1 | -0 | -0,0 | 55 | -0 | 117 |
| 4 | 0,4 | - | - | 2 | - | 37 | 3,3 | - | - | 31 | - | 118 |
| 12 | 0,4 | -0 | -0,1 | 3 | - | 115 | 3,7 | - | - | 115 | - | 119 |
| 25 | 1,0 | 1 | 2,7 | 13 | -0 | 133 | 5,5 | 1 | 0,5 | 122 | 0 | 121 |
| 21 | 1,3 | - | - | 7 | - | 91 | 5,6 | -0 | -0,0 | 84 | -0 | 122 |
| 9 | 0,2 | - | - | 4 | - | 112 | 2,9 | -0 | -0,0 | 110 | -0 | 123 |
| 7 | 0,6 | - | - | 1 | - | 43 | 3,9 | - | - | 37 | - | 124 |
| 14 | 0,8 | 0 | 0,1 | 6 | -0 | 88 | 4,6 | 5 | 5,8 | 88 | 5 | 125 |
| 14 | 1,0 | - | - | 4 | - | 102 | 7,3 | 0 | 0,1 | 102 | 0 | 126 |
| 3 | 0,4 | - | - | 1 | - | 22 | 2,7 | - | - | 22 | - | 128 |
| 12 | 0,2 | - | - | 2 | - | 133 | 2,1 | - | - | 133 | - | 131 |
| 27 | 2,8 | 0 | 1,5 | 25 | - | 67 | 7,0 | -0 | -0,2 | 60 | -0 | 132 |
| 9 | 0,6 | 0 | 0,9 | 3 | 0 | 77 | 4,9 | - | - | 67 | - | 133 |
| 17 | 0,8 | 1 | 3,5 | 7 | 0 | 95 | 4,5 | 13 | 16,4 | 85 | 13 | 134 |
| 4 | 0,8 | - | - | 1 | - | 35 | 7,0 | 0 | 0,1 | 30 | 0 | 135 |
| 10 | 0,5 | -2 | -14,4 | 3 | - | 67 | 3,4 | 0 | 0,0 | 67 | 0 | 136 |
| 25 | 0,4 | 4 | 17,5 | 11 | 0 | 229 | 3,8 | -1 | -0,2 | 211 | 0 | 139 |
| 10 | 0,6 | - | - | 3 | - | 97 | 5,3 | 0 | 0,0 | 97 | 0 | 140 |
| 8 | 0,3 | - | - | 1 | - | 103 | 4,3 | -0 | -0,4 | 103 | -0 | 141 |
| 3 | 0,2 | - | - | 1 | - | 78 | 4,7 | -0 | -0,0 | 78 | -0 | 143 |
| 9 | 0,6 | - | - | 2 | - | 92 | 5,9 | -0 | -0,0 | 91 | -0 | 144 |
| 13 | 0,5 | 0 | 0,1 | 10 | 0 | 114 | 4,6 | -0 | -0,0 | 113 | -0 | 145 |
| 3 | 0,3 | -0 | -0,3 | 1 | 0 | 57 | 4,6 | -0 | -0,6 | 57 | -0 | 151 |
| 0 | 0,0 | - | - | 0 | - | 15 | 3,8 | - | - | 15 | - | 153 |
| 5 | 0,3 | -0 | -1,0 | 1 | - | 55 | 3,3 | 0 | 0,1 | 49 | 0 | 156 |
| 4 | 0,3 | - | - | 1 | - | 35 | 3,2 | - | - | 29 | - | 158 |
| 15 | 0,7 | - | - | 6 | - | 83 | 4,1 | 0 | 0,2 | 76 | 0 | 160 |
| 85 | 3,1 | - | - | 2 | - | 81 | 3,0 | - | - | 75 | - | 165 |
| 19 | 1,2 | - | - | 5 | - | 53 | 3,3 | - | - | 47 | - | 169 |
| - | - | - | - | - | - | 11 | 1,3 | - | - | 11 | - | 444 |
| 435 | 0,6 | 5 | 1,1 | 150 | 1 | 2693 | 3,8 | 22 | 0,8 | 2545 | 23 | |
| | | | | | | | | | | | | |
| 26 | 0,8 | 1 | 4,4 | 12 | 1 | 145 | 4,3 | 5 | 3,3 | 142 | 4 | |
| 31 | 1,7 | 0 | 1,3 | 27 | - | 117 | 6,3 | -0 | -0,1 | 105 | -0 | |

| Gde. Schl. Nr. | VGem. Schl. Nr. | Gebiet | Landwirtschaftsfläche | | | | | | | | Waldfläche | | | |
|----------------------------------|-----------------------|------------------------------|-----------------------|-------------------------|--|-------|----------|--|--------|--|------------|-------------------------|--|------|
| | | | insgesamt | | | | darunter | | | | insgesamt | | | |
| | | | | | | | Moor | | Heide | | | | | |
| | | | Fläche | Anteil von Sp. 49 | Veränderung 2010 gegenüber 2009 | | Fläche | Veränderung 2010 gegenüber 2009 | Fläche | Veränderung 2010 gegenüber 2009 | Fläche | Anteil von Sp. 49 | Veränderung 2010 gegenüber 2009 | |
| | | | ha | % | ha | % | ha | | | | ha | % | ha | % |
| 27 | 28 | 29 | 30 | 31 | 32 | 33 | 34 | 35 | 36 | 37 | 38 | | | |
| 675 Noch Lkr. Kitzingen | | | | | | | | | | | | | | |
| 166 | 618 | Segnitz | 162 | 59,5 | -1 | -0,8 | - | - | - | - | 19 | 7,0 | - | - |
| 167 | 618 | Seinsheim, M | 1299 | 74,2 | - | - | - | - | - | - | 181 | 10,3 | - | - |
| 169 | 619 | Sommerach | 351 | 61,9 | - | - | - | - | - | - | 19 | 3,4 | - | - |
| 170 | 617 | Sulzfeld a.Main | 413 | 53,8 | -0 | -0,0 | - | - | - | - | 175 | 22,8 | - | - |
| 174 | 619 | Volkach, St | 3933 | 65,3 | -3 | -0,1 | - | - | 4 | -0 | 973 | 16,2 | -0 | -0,0 |
| 177 | 615 | Wiesenbronn | 724 | 68,5 | -1 | -0,1 | - | - | - | - | 200 | 18,9 | - | - |
| 178 | 614 | Wiesentheid, M | 1509 | 45,2 | -13 | -0,8 | - | - | - | - | 1286 | 38,5 | -0 | -0,0 |
| 179 | 616 | Willanzheim, M | 1853 | 73,7 | - | - | - | - | - | - | 370 | 14,7 | -0 | -0,0 |
| | | Insgesamt | 41536 | 60,7 | -54 | -0,1 | - | - | 12 | -0 | 15018 | 22,0 | -5 | -0,0 |
| Dar. Verwaltungsgemeinschaft(en) | | | | | | | | | | | | | | |
| | 614 | Wiesentheid | 3593 | 47,3 | -14 | -0,4 | - | - | - | - | 2975 | 39,1 | -0 | -0,0 |
| | 615 | Großlangheim | 3126 | 70,4 | -6 | -0,2 | - | - | - | - | 719 | 16,2 | - | - |
| | 616 | Ipshofen | 6890 | 56,3 | -2 | -0,0 | - | - | 0 | - | 3893 | 31,8 | -0 | -0,0 |
| | 617 | Kitzingen | 3354 | 70,9 | -1 | -0,0 | - | - | - | - | 479 | 10,1 | -0 | -0,0 |
| | 618 | Marktbreit | 6106 | 72,7 | -5 | -0,1 | - | - | - | - | 767 | 9,1 | -0 | -0,1 |
| | 619 | Volkach | 4665 | 65,5 | -3 | -0,1 | - | - | 4 | -0 | 999 | 14,0 | -0 | -0,0 |
| 676 Lkr. Miltenberg | | | | | | | | | | | | | | |
| 111 | 632 | Altenbuch | 244 | 6,5 | -1 | -0,4 | - | - | - | - | 3400 | 90,3 | 0 | 0,0 |
| 112 | | Amorbach, St | 1115 | 21,9 | -1 | -0,1 | - | - | - | - | 3625 | 71,2 | - | - |
| 116 | 626 | Bürgstadt, M | 430 | 24,7 | -5 | -1,2 | - | - | - | - | 925 | 53,2 | - | - |
| 117 | | Collenberg | 561 | 21,9 | -1 | -0,1 | - | - | - | - | 1703 | 66,4 | 0 | 0,0 |
| 118 | | Dorfprozelten | 251 | 22,2 | -0 | -0,1 | - | - | - | - | 736 | 64,9 | - | - |
| 119 | | Eichenbühl | 1389 | 44,5 | -1 | -0,0 | 0 | - | - | - | 1449 | 46,4 | -0 | -0,0 |
| 121 | | Elsfeld, M | 866 | 35,5 | -2 | -0,2 | - | - | - | - | 1091 | 44,7 | -0 | -0,0 |
| 122 | | Erlenbach a.Main, St | 511 | 31,3 | -0 | -0,1 | - | - | - | - | 619 | 37,9 | - | - |
| 123 | | Eschau, M | 1180 | 31,0 | -3 | -0,2 | - | - | - | - | 2346 | 61,5 | 0 | 0,0 |
| 124 | | Faulbach | 453 | 41,2 | -0 | -0,0 | - | - | - | - | 424 | 38,6 | - | - |
| 125 | | Großheubach, M | 778 | 41,0 | -6 | -0,8 | - | - | - | - | 790 | 41,6 | 1 | 0,1 |
| 126 | | Großwallstadt | 462 | 32,9 | -0 | -0,0 | - | - | - | - | 540 | 38,5 | - | - |
| 128 | 630 | Hausen | 349 | 43,4 | -0 | -0,0 | - | - | - | - | 378 | 46,9 | - | - |
| 131 | | Kirchzell, M | 1277 | 20,0 | -0 | -0,0 | - | - | 0 | - | 4835 | 75,7 | -0 | -0,0 |
| 132 | 627 | Kleinheubach, M | 200 | 21,0 | -2 | -0,8 | - | - | - | - | 500 | 52,7 | - | - |
| 133 | 630 | Kleinwallstadt, M | 555 | 35,1 | -0 | -0,1 | - | - | - | - | 744 | 47,1 | - | - |
| 134 | | Klingenberg a.Main, St | 533 | 25,2 | -62 | -10,4 | - | - | 4 | 4 | 1182 | 55,9 | 31 | 2,7 |
| 135 | 627 | Laudenbach | 90 | 18,2 | -1 | -0,6 | - | - | - | - | 293 | 59,2 | -0 | -0,0 |
| 136 | | Leidersbach | 939 | 47,3 | -0 | -0,0 | - | - | - | - | 808 | 40,7 | 0 | 0,0 |
| 139 | | Miltenberg, St | 1572 | 26,1 | -5 | -0,3 | - | - | - | - | 3810 | 63,3 | -6 | -0,2 |
| 140 | | Mömlingen | 825 | 44,7 | -1 | -0,1 | - | - | - | - | 753 | 40,8 | 0 | 0,0 |
| 141 | 631 | Mönchberg, M | 943 | 39,1 | 0 | 0,0 | - | - | - | - | 1254 | 51,9 | - | - |
| 143 | 626 | Neunkirchen | 1146 | 68,8 | -0 | -0,0 | - | - | - | - | 361 | 21,7 | 0 | 0,0 |
| 144 | | Niedernberg | 731 | 46,9 | 0 | 0,0 | - | - | - | - | 408 | 26,1 | - | - |
| 145 | | Obernburg a.Main, St | 801 | 32,2 | -0 | -0,0 | - | - | - | - | 1265 | 50,9 | - | - |
| 151 | 631 | Röllbach | 601 | 48,4 | -0 | -0,0 | - | - | - | - | 509 | 41,0 | 1 | 0,1 |
| 153 | 627 | Rüdenau | 79 | 19,7 | 0 | 0,5 | - | - | - | - | 277 | 69,2 | - | - |
| 156 | | Schneeberg, M | 425 | 25,6 | -0 | -0,0 | - | - | - | - | 1089 | 65,5 | - | - |
| 158 | 632 | Stadtprozelten, St | 224 | 20,6 | - | - | - | - | - | - | 756 | 69,5 | - | - |
| 160 | | Sulzbach a.Main, M | 662 | 33,2 | -0 | -0,0 | - | - | - | - | 1001 | 50,2 | - | - |
| 165 | | Weilbach, M | 527 | 19,3 | -0 | -0,0 | - | - | - | - | 1907 | 69,9 | - | - |
| 169 | | Wörth a.Main, St | 449 | 28,2 | - | - | - | - | - | - | 919 | 57,8 | - | - |
| 444 | | Gemeindefreie Gebiete | 3 | 0,3 | - | - | - | - | - | - | 864 | 98,4 | - | - |
| | | Insgesamt | 21169 | 29,6 | -92 | -0,4 | 0 | - | 4 | 4 | 41560 | 58,1 | 27 | 0,1 |
| Dar. Verwaltungsgemeinschaft(en) | | | | | | | | | | | | | | |
| | 626 | Ertal | 1576 | 46,3 | -6 | -0,4 | - | - | - | - | 1286 | 37,8 | 0 | 0,0 |
| | 627 | Kleinheubach | 369 | 20,0 | -2 | -0,5 | - | - | - | - | 1070 | 58,0 | -0 | -0,0 |

| Wasserfläche | | | | Flächen anderer Nutzung | | | | | | Gebiets- fläche | hiervon Siedlungs- und Verkehrsfläche | | | | Gde. Schl. Nr. |
|--------------|-------------------------|--|----|-------------------------|-------------------------|--|----|-----------------|--|--------------------|--|-------------------------|--|----|----------------------|
| insgesamt | | | | insgesamt | | | | darunter Unland | | | | | | | |
| Fläche | Anteil von Sp. 49 | Veränderung 2010 gegenüber 2009 | | Fläche | Anteil von Sp. 49 | Veränderung 2010 gegenüber 2009 | | Fläche | Verän- derung 2010 gegenüber 2009 | | Fläche | Anteil von Sp. 49 | Veränderung 2010 gegenüber 2009 | | |
| ha | % | ha | % | ha | % | ha | % | ha | | | | % | ha | % | |
| 39 | 40 | 41 | 42 | 43 | 44 | 45 | 46 | 47 | 48 | 49 | 50 | 51 | 52 | 53 | |

| | | | | | | | | | | | | | | | |
|------|------|----|------|-----|-----|-----|------|-----|----|-------|------|------|----|-----|-----|
| 32 | 11,7 | - | - | 1 | 0,4 | - | - | 1 | - | 272 | 58 | 21,4 | 1 | 2,3 | 166 |
| 22 | 1,2 | - | - | 59 | 3,4 | - | - | 7 | - | 1751 | 187 | 10,7 | - | - | 167 |
| 85 | 14,9 | - | - | 4 | 0,7 | - | - | 4 | - | 567 | 108 | 19,1 | - | - | 169 |
| 36 | 4,7 | - | - | 23 | 3,1 | -0 | -0,0 | 9 | -0 | 768 | 120 | 15,7 | 0 | 0,1 | 170 |
| 271 | 4,5 | 0 | 0,0 | 36 | 0,6 | - | - | 29 | - | 6019 | 799 | 13,3 | 3 | 0,4 | 174 |
| 17 | 1,6 | - | - | 3 | 0,3 | - | - | 2 | - | 1057 | 114 | 10,8 | 1 | 0,9 | 177 |
| 52 | 1,5 | -0 | -0,2 | 14 | 0,4 | - | - | 9 | - | 3337 | 470 | 14,1 | 13 | 2,8 | 178 |
| 23 | 0,9 | - | - | 34 | 1,4 | -0 | -1,1 | 2 | - | 2513 | 234 | 9,3 | 0 | 0,2 | 179 |
| 1630 | 2,4 | -0 | -0,0 | 626 | 0,9 | -10 | -1,6 | 236 | -0 | 68413 | 9496 | 13,9 | 69 | 0,7 | |

| | | | | | | | | | | | | | | | |
|-----|-----|----|------|-----|-----|----|------|----|----|-------|------|------|----|-----|--|
| 98 | 1,3 | 0 | 0,2 | 22 | 0,3 | - | - | 15 | - | 7598 | 903 | 11,9 | 14 | 1,5 | |
| 58 | 1,3 | -0 | -0,1 | 45 | 1,0 | - | - | 27 | - | 4443 | 495 | 11,2 | 6 | 1,2 | |
| 112 | 0,9 | - | - | 88 | 0,7 | -0 | -0,4 | 33 | - | 12242 | 1247 | 10,2 | 3 | 0,2 | |
| 106 | 2,2 | - | - | 108 | 2,3 | 0 | 0,0 | 28 | -0 | 4729 | 686 | 14,5 | 1 | 0,2 | |
| 211 | 2,5 | -0 | -0,0 | 115 | 1,4 | - | - | 31 | - | 8396 | 1193 | 14,2 | 5 | 0,5 | |
| 400 | 5,6 | 0 | 0,0 | 70 | 1,0 | - | - | 37 | - | 7117 | 976 | 13,7 | 3 | 0,3 | |

| | | | | | | | | | | | | | | | |
|------|-----|----|------|-----|-----|----|------|-----|----|-------|------|------|----|------|-----|
| 2 | 0,1 | - | - | 2 | 0,1 | -0 | -3,7 | 2 | -0 | 3766 | 119 | 3,1 | 1 | 0,6 | 111 |
| 17 | 0,3 | - | - | 13 | 0,2 | - | - | 11 | - | 5092 | 324 | 6,4 | 1 | 0,4 | 112 |
| 88 | 5,1 | -0 | -0,4 | 27 | 1,6 | 0 | 0,1 | 27 | 0 | 1739 | 261 | 15,0 | 6 | 2,2 | 116 |
| 94 | 3,6 | - | - | 9 | 0,3 | - | - | 7 | - | 2567 | 172 | 6,7 | 0 | 0,3 | 117 |
| 29 | 2,6 | - | - | 2 | 0,2 | - | - | 1 | - | 1134 | 113 | 10,0 | 0 | 0,3 | 118 |
| 18 | 0,6 | - | - | 13 | 0,4 | -0 | -0,1 | 12 | -0 | 3123 | 244 | 7,8 | 1 | 0,3 | 119 |
| 37 | 1,5 | - | - | 8 | 0,3 | -0 | -5,1 | 7 | -0 | 2439 | 434 | 17,8 | 4 | 0,9 | 121 |
| 55 | 3,4 | - | - | 10 | 0,6 | - | - | 6 | - | 1633 | 396 | 24,2 | 0 | 0,1 | 122 |
| 18 | 0,5 | - | - | 12 | 0,3 | 0 | 0,1 | 10 | 0 | 3812 | 257 | 6,7 | 3 | 1,1 | 123 |
| 34 | 3,1 | - | - | 2 | 0,2 | - | - | 1 | - | 1098 | 142 | 13,0 | 0 | 0,2 | 124 |
| 41 | 2,2 | - | - | 9 | 0,5 | -0 | -0,7 | 8 | -0 | 1899 | 275 | 14,5 | 5 | 1,9 | 125 |
| 104 | 7,4 | - | - | 1 | 0,1 | 0 | 4,3 | 0 | 0 | 1402 | 272 | 19,4 | - | - | 126 |
| 0 | 0,0 | - | - | 2 | 0,3 | - | - | 2 | - | 806 | 76 | 9,4 | 0 | 0,0 | 128 |
| 20 | 0,3 | 0 | 0,1 | 13 | 0,2 | - | - | 12 | - | 6386 | 242 | 3,8 | 1 | 0,2 | 131 |
| 28 | 3,0 | - | - | 2 | 0,3 | -0 | -0,4 | 1 | - | 949 | 219 | 23,1 | 2 | 0,8 | 132 |
| 28 | 1,8 | - | - | 5 | 0,3 | -0 | -0,2 | 4 | -0 | 1580 | 242 | 15,3 | 0 | 0,2 | 133 |
| 71 | 3,3 | 1 | 1,6 | 10 | 0,5 | 2 | 18,9 | 8 | 1 | 2115 | 288 | 13,6 | 16 | 5,7 | 134 |
| 21 | 4,3 | - | - | 3 | 0,6 | - | - | 3 | - | 494 | 87 | 17,6 | 1 | 0,6 | 135 |
| 2 | 0,1 | - | - | 4 | 0,2 | - | - | 3 | - | 1985 | 232 | 11,7 | 0 | 0,1 | 136 |
| 55 | 0,9 | - | - | 10 | 0,2 | -0 | -0,9 | 9 | 0 | 6018 | 570 | 9,5 | 10 | 1,9 | 139 |
| 30 | 1,6 | 0 | 0,0 | 6 | 0,3 | - | - | 6 | - | 1846 | 233 | 12,6 | 1 | 0,3 | 140 |
| 7 | 0,3 | - | - | 1 | 0,1 | 0 | 29,8 | 1 | 0 | 2415 | 210 | 8,7 | -0 | -0,2 | 141 |
| 8 | 0,5 | - | - | 1 | 0,1 | - | - | 1 | - | 1665 | 149 | 8,9 | 0 | 0,2 | 143 |
| 140 | 9,0 | - | - | 7 | 0,4 | - | - | 4 | - | 1560 | 258 | 16,5 | - | - | 144 |
| 43 | 1,7 | -0 | -0,0 | 13 | 0,5 | - | - | 11 | - | 2483 | 362 | 14,6 | 0 | 0,1 | 145 |
| 5 | 0,4 | -0 | -2,9 | 2 | 0,2 | - | - | 1 | - | 1242 | 125 | 10,1 | -0 | -0,3 | 151 |
| 0 | 0,1 | - | - | 0 | 0,1 | - | - | 0 | - | 401 | 44 | 11,0 | -0 | -0,9 | 153 |
| 31 | 1,9 | - | - | 9 | 0,5 | 0 | 0,1 | 8 | 0 | 1661 | 108 | 6,5 | -0 | -0,0 | 156 |
| 20 | 1,8 | - | - | 1 | 0,1 | - | - | 0 | - | 1087 | 86 | 7,9 | - | - | 158 |
| 37 | 1,9 | - | - | 6 | 0,3 | - | - | 4 | - | 1995 | 288 | 14,5 | 0 | 0,1 | 160 |
| 21 | 0,8 | - | - | 10 | 0,4 | 0 | 2,0 | 9 | 0 | 2728 | 263 | 9,7 | 0 | 0,0 | 165 |
| 30 | 1,9 | - | - | 4 | 0,2 | - | - | 4 | - | 1589 | 183 | 11,5 | 0 | 0,0 | 169 |
| 0 | 0 | - | - | - | - | - | - | - | - | 879 | 11 | 1,3 | - | - | 444 |
| 1135 | 1,6 | 1 | 0,1 | 219 | 0,3 | 1 | 0,7 | 182 | 1 | 71586 | 7287 | 10,2 | 52 | 0,7 | |

| | | | | | | | | | | | | | | | |
|----|-----|----|------|----|-----|----|------|----|---|------|-----|------|---|-----|--|
| 96 | 2,8 | -0 | -0,3 | 29 | 0,8 | 0 | 0,1 | 28 | 0 | 3403 | 410 | 12,0 | 6 | 1,5 | |
| 50 | 2,7 | - | - | 6 | 0,3 | -0 | -0,2 | 4 | - | 1845 | 350 | 19,0 | 2 | 0,5 | |

| Gde. Schl. Nr. | VGem. Schl. Nr. | Gebiet | Gebäude- und Freifläche | | | | | | | | Betriebsfläche | | | | | |
|----------------------------------|-----------------------|-----------------------------|-------------------------|-------------------------|--|------|----------|--|--------------------|--|----------------|-------------------------|--|------|----------------------------|--|
| | | | insgesamt | | | | darunter | | | | insgesamt | | | | darunter Abbau- land | |
| | | | | | | | Wohnen | | Gewerbe/ Industrie | | | | | | | |
| | | | Fläche | Anteil von Sp. 49 | Veränderung 2010 gegenüber 2009 | | Fläche | Verän- derung 2010 gegen- über 2009 | Fläche | Verän- derung 2010 gegen- über 2009 | Fläche | Anteil von Sp. 49 | Veränderung 2010 gegenüber 2009 | | Fläche | Verän- derung 2010 gegen- über 2009 |
| | | | | | | | | | | | | | | | | |
| | | | | | | | | | | | | | | | | |
| 1 | 2 | 3 | 4 | 5 | 6 | 7 | 8 | 9 | 10 | 11 | 12 | 13 | 14 | | | |
| 676 Noch Lkr. Miltenberg | | | | | | | | | | | | | | | | |
| | 630 | Kleinwallstadt | 202 | 8,5 | 0 | 0,2 | 123 | 0 | 22 | 0 | 9 | 0,4 | -0 | -1,0 | 7 | -0 |
| | 631 | Mönchberg | 160 | 4,4 | -0 | -0,0 | 84 | 1 | 9 | 0 | 4 | 0,1 | - | - | 1 | - |
| | 632 | Stadtprozelten | 91 | 1,9 | 1 | 0,8 | 63 | 1 | 2 | - | 2 | 0,0 | - | - | 1 | - |
| 677 Lkr. Main-Spessart | | | | | | | | | | | | | | | | |
| 114 | | Arnstein, St | 408 | 3,6 | 2 | 0,5 | 175 | -0 | 22 | - | 21 | 0,2 | -0 | -0,9 | 1 | - |
| 116 | 622 | Aura i.Sinngrund | 41 | 3,4 | 0 | 0,2 | 28 | 1 | 3 | - | - | - | - | - | - | - |
| 119 | 621 | Birkenfeld | 101 | 3,5 | 1 | 0,7 | 44 | 1 | 1 | 0 | 4 | 0,1 | 0 | 11,8 | - | - |
| 120 | 621 | Bischbrunn | 73 | 2,0 | 0 | 0,0 | 42 | - | 1 | - | 2 | 0,0 | - | - | - | - |
| 122 | 622 | Burgsinn, M | 73 | 1,4 | - | - | 48 | - | 5 | - | 4 | 0,1 | - | - | - | - |
| 125 | 621 | Erlenbach/Marktheiden. | 92 | 6,0 | 0 | 0,3 | 58 | -0 | 6 | 0 | 22 | 1,5 | - | - | 20 | - |
| 126 | 621 | Esselbach | 85 | 7,2 | - | - | 49 | - | 1 | 0 | 4 | 0,4 | - | - | - | - |
| 127 | | Eußenheim | 127 | 2,2 | -0 | -0,1 | 67 | 0 | 3 | - | 5 | 0,1 | 0 | 2,4 | - | - |
| 128 | 622 | Fellen | 38 | 1,1 | 0 | 1,1 | 21 | 0 | 1 | - | 2 | 0,1 | - | - | - | - |
| 129 | | Frammersbach, M | 139 | 7,3 | 1 | 0,6 | 85 | 0 | 11 | 1 | 3 | 0,1 | -0 | -4,3 | 0 | - |
| 131 | | Gemünden a.Main, St | 388 | 5,2 | 2 | 0,4 | 216 | 1 | 40 | 0 | 16 | 0,2 | - | - | 3 | - |
| 132 | 623 | Gössenheim | 61 | 5,3 | - | - | 28 | - | 8 | - | 4 | 0,4 | - | - | 0 | - |
| 133 | 623 | Gräfen Dorf | 70 | 1,5 | 0 | 0,5 | 38 | - | 2 | - | 5 | 0,1 | - | - | - | - |
| 135 | 621 | Hafenlohr | 91 | 8,0 | 2 | 1,9 | 53 | - | 6 | - | 1 | 0,1 | - | - | - | - |
| 137 | 620 | Hasloch | 65 | 6,3 | 0 | 0,2 | 31 | 0 | 14 | - | 2 | 0,2 | 0 | 14,8 | - | - |
| 142 | 625 | Himmelstadt | 61 | 4,5 | 1 | 0,8 | 35 | -0 | 4 | 0 | 14 | 1,0 | 4 | 35,7 | 9 | - |
| 146 | 621 | Karbach, M | 69 | 2,8 | 4 | 6,6 | 35 | 0 | 7 | - | 20 | 0,8 | - | - | 16 | - |
| 148 | | Karlstadt, St | 535 | 5,4 | 5 | 1,0 | 260 | 3 | 85 | 0 | 57 | 0,6 | 1 | 0,9 | 21 | 0 |
| 149 | 623 | Karsbach | 104 | 3,5 | - | - | 44 | 0 | 6 | - | 3 | 0,1 | - | - | 0 | - |
| 151 | 620 | Kreuzwertheim, M | 165 | 8,3 | 0 | 0,2 | 86 | -0 | 29 | - | 2 | 0,1 | - | - | - | - |
| 154 | | Triefenstein, M | 196 | 7,7 | 1 | 0,7 | 98 | -0 | 34 | - | 53 | 2,1 | -3 | -5,7 | 27 | -3 |
| 155 | | Lohr a.Main, St | 518 | 5,7 | 1 | 0,2 | 269 | 1 | 89 | 0 | 17 | 0,2 | - | - | 9 | - |
| 157 | | Marktheidenfeld, St | 440 | 12,3 | 1 | 0,3 | 194 | 0 | 80 | 0 | 10 | 0,3 | - | - | 1 | - |
| 159 | 622 | Mittelsinn | 36 | 2,6 | - | - | 20 | - | 4 | - | 0 | 0,0 | - | - | - | - |
| 164 | 624 | Neuendorf | 54 | 5,6 | 2 | 4,2 | 22 | 2 | 5 | 1 | 0 | 0,0 | 0 | 23,7 | - | - |
| 165 | 656 | Neuhütten | 50 | 8,5 | - | - | 33 | 0 | 2 | - | 1 | 0,2 | - | - | - | - |
| 166 | 624 | Neustadt a.Main | 50 | 2,5 | -0 | -0,0 | 37 | 0 | 2 | 1 | 2 | 0,1 | - | - | - | - |
| 169 | 622 | Obersinn, M | 39 | 3,3 | -0 | -0,1 | 25 | -0 | 1 | - | 2 | 0,2 | - | - | 2 | - |
| 170 | 656 | Partenstein | 81 | 7,8 | 0 | 0,2 | 55 | - | 7 | - | 1 | 0,1 | - | - | 0 | - |
| 172 | 624 | Rechtenbach | 32 | 15,1 | 1 | 1,7 | 24 | 1 | 0 | - | 0 | 0,1 | - | - | - | - |
| 175 | 625 | Retzstadt | 57 | 3,1 | 0 | 0,2 | 32 | 0 | 3 | - | 19 | 1,1 | - | - | 13 | - |
| 177 | | Rieneck, St | 70 | 2,7 | 0 | 0,6 | 50 | 1 | 2 | 0 | 2 | 0,1 | - | - | - | - |
| 178 | 621 | Roden | 57 | 2,9 | 6 | 11,5 | 28 | 0 | 2 | 0 | 2 | 0,1 | - | - | - | - |
| 181 | 621 | Rothenfels, St | 43 | 3,5 | 0 | 0,9 | 25 | 0 | 2 | - | 0 | 0,0 | - | - | - | - |
| 182 | 620 | Schollbrunn | 43 | 3,5 | 0 | 0,0 | 24 | - | 3 | - | 3 | 0,3 | - | - | - | - |
| 186 | 624 | Steinfeld | 98 | 2,9 | 0 | 0,1 | 44 | - | 7 | - | 12 | 0,4 | 1 | 7,2 | 10 | 1 |
| 189 | 625 | Thüngen, M | 59 | 4,3 | 1 | 1,7 | 31 | 1 | 6 | - | 5 | 0,4 | - | - | 1 | - |
| 193 | 621 | Urspringen | 57 | 3,1 | 1 | 1,8 | 33 | 1 | 2 | 0 | 2 | 0,1 | 1 | 64,0 | 1 | - |
| 200 | 656 | Wiesthal | 55 | 6,0 | 0 | 0,6 | 38 | 1 | 4 | - | 2 | 0,2 | - | - | - | - |
| 203 | 625 | Zellingen, M | 190 | 4,6 | 1 | 0,7 | 102 | 0 | 12 | -1 | 17 | 0,4 | -0 | -0,2 | 6 | -0 |
| 444 | | Gemeindefreie Gebiete | 1 | 0,0 | 0 | 61,0 | - | - | - | - | 0 | 0,0 | - | - | 0 | - |
| | | Insgesamt | 5012 | 3,8 | 36 | 0,7 | 2621 | 14 | 526 | 4 | 341 | 0,3 | 3 | 0,9 | 140 | -2 |
| Dar. Verwaltungsgemeinschaft(en) | | | | | | | | | | | | | | | | |
| | 620 | Kreuzwertheim | 273 | 6,4 | 0 | 0,2 | 141 | -0 | 47 | - | 7 | 0,2 | 0 | 4,0 | - | - |
| | 621 | Marktheidenfeld | 667 | 3,7 | 14 | 2,2 | 364 | 3 | 29 | 1 | 57 | 0,3 | 1 | 2,0 | 38 | - |
| | 622 | Burgsinn | 227 | 1,8 | 0 | 0,2 | 142 | 1 | 15 | - | 9 | 0,1 | - | - | 2 | - |
| | 623 | Gemünden a.Main | 235 | 2,7 | 0 | 0,2 | 110 | 0 | 16 | - | 12 | 0,1 | - | - | 0 | - |
| | 624 | Lohr a.Main | 234 | 3,6 | 3 | 1,2 | 126 | 2 | 15 | 2 | 14 | 0,2 | 1 | 6,7 | 10 | 1 |
| | 625 | Zellingen | 367 | 4,2 | 3 | 0,8 | 200 | 1 | 26 | -0 | 55 | 0,6 | 4 | 7,1 | 28 | -0 |
| | 656 | Partenstein | 187 | 7,3 | 0 | 0,3 | 125 | 1 | 13 | - | 4 | 0,2 | - | - | 0 | - |

| Erholungsfläche | | | | | | Verkehrsfläche | | | | | | Gde. Schl. Nr. |
|-----------------|-------------------------|--|------|-------------------------|--|----------------|-------------------------|--|------|-----------------------------------|--|----------------------|
| insgesamt | | | | darunter Grünanlagen | | insgesamt | | | | darunter Straßen, Wege, Plätze | | |
| Fläche | Anteil von Sp. 49 | Veränderung 2010 gegenüber 2009 | | Flächen | Veränderung 2010 gegenüber 2009 | Fläche | Anteil von Sp. 49 | Veränderung 2010 gegenüber 2009 | | Fläche | Veränderung 2010 gegenüber 2009 | |
| ha | % | ha | % | ha | | ha | % | ha | % | ha | | |
| 15 | 16 | 17 | 18 | 19 | 20 | 21 | 22 | 23 | 24 | 25 | 26 | |
| | | | | | | | | | | | | |
| 13 | 0,5 | 0 | 0,6 | 3 | 0 | 99 | 4,2 | - | - | 89 | - | |
| 11 | 0,3 | -0 | -0,1 | 1 | 0 | 160 | 4,4 | -1 | -0,4 | 160 | -1 | |
| 4 | 0,1 | - | - | 2 | - | 107 | 2,2 | - | - | 102 | - | |
| | | | | | | | | | | | | |
| 43 | 0,4 | -0 | -0,0 | 13 | -0 | 804 | 7,2 | 1 | 0,1 | 762 | 1 | |
| 2 | 0,1 | - | - | - | - | 28 | 2,3 | -0 | -0,2 | 28 | -0 | |
| 5 | 0,2 | 0 | 0,4 | 1 | - | 201 | 6,9 | 0 | 0,0 | 201 | 0 | |
| 6 | 0,2 | - | - | 1 | - | 166 | 4,5 | - | - | 166 | - | |
| 7 | 0,1 | - | - | 2 | - | 158 | 3,1 | 0 | 0,1 | 131 | 0 | |
| 5 | 0,3 | - | - | 1 | - | 120 | 7,9 | - | - | 120 | - | |
| 4 | 0,3 | - | - | 0 | - | 75 | 6,3 | - | - | 75 | - | |
| 18 | 0,3 | -0 | -0,3 | 6 | -0 | 380 | 6,7 | 0 | 0,0 | 363 | 0 | |
| 3 | 0,1 | - | - | 0 | - | 59 | 1,7 | 0 | 0,1 | 59 | 0 | |
| 12 | 0,6 | - | - | 3 | - | 110 | 5,7 | - | - | 110 | - | |
| 42 | 0,6 | 1 | 2,5 | 12 | -0 | 448 | 6,0 | -0 | -0,1 | 346 | -0 | |
| 4 | 0,3 | - | - | 0 | - | 109 | 9,5 | - | - | 96 | - | |
| 6 | 0,1 | - | - | 1 | - | 136 | 3,0 | 0 | 0,1 | 110 | 0 | |
| 7 | 0,6 | -0 | -2,9 | 4 | -0 | 89 | 7,9 | 0 | 0,0 | 89 | 0 | |
| 3 | 0,2 | - | - | 1 | - | 65 | 6,3 | -0 | -0,1 | 59 | -0 | |
| 3 | 0,2 | - | - | 1 | - | 90 | 6,7 | 1 | 0,9 | 79 | 1 | |
| 3 | 0,1 | - | - | 0 | - | 156 | 6,5 | - | - | 152 | - | |
| 37 | 0,4 | 1 | 3,0 | 16 | 1 | 617 | 6,3 | -1 | -0,1 | 565 | -1 | |
| 4 | 0,1 | - | - | 0 | - | 151 | 5,0 | - | - | 151 | - | |
| 10 | 0,5 | - | - | 2 | - | 107 | 5,4 | 1 | 0,5 | 107 | 1 | |
| 24 | 0,9 | 1 | 2,8 | 6 | 0 | 184 | 7,2 | 1 | 0,6 | 175 | 1 | |
| 49 | 0,5 | 0 | 0,1 | 19 | -0 | 356 | 3,9 | 0 | 0,1 | 300 | 1 | |
| 103 | 2,9 | 0 | 0,5 | 9 | -0 | 287 | 8,0 | 0 | 0,0 | 284 | 0 | |
| 2 | 0,1 | - | - | - | - | 47 | 3,3 | - | - | 31 | - | |
| 3 | 0,3 | 3 | - | 1 | 1 | 52 | 5,3 | 19 | 59,8 | 40 | 18 | |
| 4 | 0,7 | - | - | 1 | - | 64 | 10,8 | - | - | 56 | - | |
| 8 | 0,4 | 0 | 2,1 | 1 | 0 | 71 | 3,6 | - | - | 60 | - | |
| 2 | 0,1 | - | - | - | - | 40 | 3,4 | 0 | 0,0 | 27 | 0 | |
| 5 | 0,4 | -0 | -3,2 | 1 | -0 | 58 | 5,5 | 0 | 0,0 | 41 | 0 | |
| 0 | 0,1 | - | - | 0 | - | 17 | 7,9 | - | - | 17 | - | |
| 3 | 0,2 | - | - | 0 | - | 106 | 5,9 | - | - | 106 | - | |
| 4 | 0,2 | - | - | 2 | - | 118 | 4,5 | - | - | 90 | - | |
| 3 | 0,2 | - | - | 0 | - | 106 | 5,3 | - | - | 106 | - | |
| 5 | 0,4 | - | - | 1 | - | 65 | 5,4 | -0 | -0,0 | 64 | -0 | |
| 3 | 0,2 | - | - | 1 | - | 60 | 4,9 | 0 | 0,3 | 60 | 0 | |
| 7 | 0,2 | - | - | 1 | - | 166 | 4,9 | - | - | 166 | - | |
| 2 | 0,2 | -0 | -4,0 | 1 | -0 | 89 | 6,5 | - | - | 79 | - | |
| 3 | 0,2 | - | - | 0 | -0 | 90 | 5,0 | - | - | 90 | - | |
| 2 | 0,2 | - | - | 0 | - | 49 | 5,3 | - | - | 28 | - | |
| 42 | 1,0 | -0 | -0,3 | 25 | -0 | 278 | 6,7 | -0 | -0,0 | 242 | 0 | |
| - | - | - | - | - | - | 273 | 1,6 | 0 | 0,1 | 251 | 0 | |
| 498 | 0,4 | 5 | 1,1 | 135 | 1 | 6640 | 5,0 | 23 | 0,3 | 6079 | 22 | |
| | | | | | | | | | | | | |
| 15 | 0,3 | - | - | 4 | - | 232 | 5,4 | 1 | 0,3 | 226 | 1 | |
| 43 | 0,2 | -0 | -0,4 | 10 | -0 | 1068 | 6,0 | 0 | 0,0 | 1063 | 0 | |
| 15 | 0,1 | - | - | 3 | - | 331 | 2,7 | 0 | 0,0 | 275 | 0 | |
| 14 | 0,2 | - | - | 2 | - | 395 | 4,5 | 0 | 0,0 | 357 | 0 | |
| 18 | 0,3 | 3 | 17,5 | 3 | 1 | 305 | 4,7 | 19 | 6,7 | 283 | 18 | |
| 51 | 0,6 | -0 | -0,5 | 27 | -0 | 563 | 6,5 | 1 | 0,1 | 505 | 1 | |
| 10 | 0,4 | -0 | -1,4 | 2 | -0 | 171 | 6,7 | 0 | 0,0 | 125 | 0 | |

| Gde. Schl. Nr. | VGem. Schl. Nr. | Gebiet | Landwirtschaftsfläche | | | | | | | | Waldfläche | | | |
|----------------------------------|-----------------------|-----------------------------|-----------------------|-------------------------|--|-------|----------|--|--------|--|------------|-------------------------|--|------|
| | | | insgesamt | | | | darunter | | | | insgesamt | | | |
| | | | | | | | Moor | | Heide | | | | | |
| | | | Fläche | Anteil von Sp. 49 | Veränderung 2010 gegenüber 2009 | | Fläche | Veränderung 2010 gegenüber 2009 | Fläche | Veränderung 2010 gegenüber 2009 | Fläche | Anteil von Sp. 49 | Veränderung 2010 gegenüber 2009 | |
| | | | ha | % | ha | % | ha | | | | ha | % | ha | % |
| 27 | 28 | 29 | 30 | 31 | 32 | 33 | 34 | 35 | 36 | 37 | 38 | | | |
| 676 Noch Lkr. Miltenberg | | | | | | | | | | | | | | |
| | 630 | Kleinwallstadt | 904 | 37,9 | -0 | -0,0 | - | - | - | - | 1122 | 47,0 | - | - |
| | 631 | Mönchberg | 1544 | 42,2 | -0 | -0,0 | - | - | - | - | 1762 | 48,2 | 1 | 0,0 |
| | 632 | Stadtprozelten | 468 | 9,6 | -1 | -0,2 | - | - | - | - | 4155 | 85,6 | 0 | 0,0 |
| 677 Lkr. Main-Spessart | | | | | | | | | | | | | | |
| 114 | | Arnstein, St | 7103 | 63,4 | -13 | -0,2 | - | - | - | - | 2694 | 24,0 | 9 | 0,3 |
| 116 | 622 | Aura i.Sinngrund | 406 | 33,6 | -0 | -0,0 | - | - | - | - | 720 | 59,6 | 0 | 0,0 |
| 119 | 621 | Birkenfeld | 1771 | 60,8 | 0 | 0,0 | - | - | - | - | 809 | 27,8 | -1 | -0,2 |
| 120 | 621 | Bischbrunn | 661 | 17,9 | - | - | - | - | - | - | 2776 | 75,1 | - | - |
| 122 | 622 | Burgsinn, M | 717 | 14,0 | -0 | -0,0 | - | - | - | - | 4131 | 80,4 | -0 | -0,0 |
| 125 | 621 | Erlenbach/Marktheiden. | 842 | 55,0 | -0 | -0,0 | - | - | - | - | 433 | 28,3 | -0 | -0,0 |
| 126 | 621 | Esselbach | 605 | 50,7 | - | - | - | - | - | - | 411 | 34,5 | - | - |
| 127 | | Eußenheim | 2911 | 51,2 | -0 | -0,0 | - | - | - | - | 2148 | 37,8 | - | - |
| 128 | 622 | Fellen | 372 | 10,8 | -0 | -0,1 | - | - | - | - | 2945 | 85,7 | -0 | -0,0 |
| 129 | | Frammersbach, M | 851 | 44,3 | -1 | -0,1 | - | - | - | - | 762 | 39,7 | -0 | -0,0 |
| 131 | | Gemünden a.Main, St | 2026 | 27,0 | -3 | -0,1 | - | - | - | - | 4288 | 57,1 | 0 | 0,0 |
| 132 | 623 | Gössenheim | 651 | 56,6 | - | - | - | - | - | - | 293 | 25,5 | - | - |
| 133 | 623 | Gräfendorf | 1145 | 25,3 | -1 | -0,1 | - | - | - | - | 3111 | 68,7 | 0 | 0,0 |
| 135 | 621 | Hafenlohr | 352 | 31,1 | -1 | -0,4 | - | - | - | - | 538 | 47,5 | - | - |
| 137 | 620 | Hasloch | 279 | 26,9 | -0 | -0,1 | - | - | - | - | 579 | 55,8 | -0 | -0,0 |
| 142 | 625 | Himmelstadt | 527 | 39,3 | -7 | -1,3 | - | - | - | - | 599 | 44,6 | 8 | 1,3 |
| 146 | 621 | Karbach, M | 1239 | 51,3 | -4 | -0,3 | - | - | - | - | 907 | 37,5 | -0 | -0,0 |
| 148 | | Karlstadt, St | 5093 | 51,9 | -11 | -0,2 | - | - | - | - | 3085 | 31,4 | 5 | 0,2 |
| 149 | 623 | Karsbach | 1626 | 53,9 | - | - | - | - | - | - | 1108 | 36,7 | - | - |
| 151 | 620 | Kreuzwertheim, M | 764 | 38,2 | -3 | -0,3 | - | - | - | - | 857 | 42,9 | 2 | 0,2 |
| 154 | | Triefenstein, M | 1269 | 49,8 | -2 | -0,2 | - | - | - | - | 599 | 23,5 | 2 | 0,3 |
| 155 | | Lohr a.Main, St | 1412 | 15,6 | -1 | -0,1 | - | - | - | - | 6420 | 71,0 | -1 | -0,0 |
| 157 | | Marktheidenfeld, St | 1684 | 47,2 | -1 | -0,0 | - | - | - | - | 901 | 25,2 | -0 | -0,0 |
| 159 | 622 | Mittelsinn | 618 | 43,3 | - | - | - | - | - | - | 695 | 48,7 | - | - |
| 164 | 624 | Neuendorf | 95 | 9,9 | -25 | -21,0 | - | - | 0 | 0 | 721 | 74,8 | 1 | 0,1 |
| 165 | 656 | Neuhütten | 304 | 51,0 | - | - | - | - | - | - | 161 | 27,1 | - | - |
| 166 | 624 | Neustadt a.Main | 181 | 9,1 | -1 | -0,4 | - | - | - | - | 1600 | 80,8 | 1 | 0,0 |
| 169 | 622 | Obersinn, M | 497 | 42,5 | - | - | - | - | - | - | 558 | 47,7 | - | - |
| 170 | 656 | Partenstein | 282 | 26,9 | - | - | - | - | - | - | 600 | 57,3 | - | - |
| 172 | 624 | Rechtenbach | 152 | 72,9 | -1 | -0,3 | - | - | - | - | 5 | 2,4 | - | - |
| 175 | 625 | Retzstadt | 1157 | 64,0 | -0 | -0,0 | - | - | - | - | 443 | 24,5 | 0 | 0,0 |
| 177 | | Rieneck, St | 283 | 10,8 | -0 | -0,1 | - | - | - | - | 2098 | 80,1 | - | - |
| 178 | 621 | Roden | 971 | 48,4 | -6 | -0,6 | - | - | - | - | 850 | 42,4 | 0 | 0,0 |
| 181 | 621 | Rothenfels, St | 316 | 26,2 | -0 | -0,1 | - | - | - | - | 748 | 62,0 | - | - |
| 182 | 620 | Schollbrunn | 250 | 20,4 | -11 | -4,4 | - | - | - | - | 865 | 70,4 | 11 | 1,3 |
| 186 | 624 | Steinfeld | 1781 | 52,9 | - | - | - | - | - | - | 1276 | 37,9 | -1 | -0,1 |
| 189 | 625 | Thüngen, M | 763 | 56,1 | -1 | -0,2 | - | - | - | - | 421 | 30,9 | 0 | 0,1 |
| 193 | 621 | Urspringen | 1078 | 59,9 | -2 | -0,2 | - | - | - | - | 564 | 31,4 | - | - |
| 200 | 656 | Wiesthal | 442 | 47,8 | -0 | -0,1 | - | - | - | - | 328 | 35,5 | - | - |
| 203 | 625 | Zellingen, M | 2020 | 48,7 | -1 | -0,1 | - | - | - | - | 1473 | 35,5 | - | - |
| 444 | | Gemeindefreie Gebiete | 39 | 0,2 | - | - | - | - | 0 | - | 16923 | 98,1 | -1 | -0,0 |
| | | Insgesamt | 45532 | 34,5 | -96 | -0,2 | - | - | 0 | 0 | 71441 | 54,1 | 34 | 0,0 |
| Dar. Verwaltungsgemeinschaft(en) | | | | | | | | | | | | | | |
| | 620 | Kreuzwertheim | 1293 | 30,3 | -14 | -1,1 | - | - | - | - | 2300 | 53,9 | 12 | 0,5 |
| | 621 | Marktheidenfeld | 7835 | 43,8 | -14 | -0,2 | - | - | - | - | 8036 | 44,9 | -1 | -0,0 |
| | 622 | Burgsinn | 2610 | 21,1 | -0 | -0,0 | - | - | - | - | 9049 | 73,1 | -0 | -0,0 |
| | 623 | Gemünden a.Main | 3421 | 39,3 | -1 | -0,0 | - | - | - | - | 4512 | 51,9 | 0 | 0,0 |
| | 624 | Lohr a.Main | 2209 | 33,9 | -26 | -1,2 | - | - | 0 | 0 | 3602 | 55,2 | 0 | 0,0 |
| | 625 | Zellingen | 4467 | 51,6 | -9 | -0,2 | - | - | - | - | 2935 | 33,9 | 8 | 0,3 |
| | 656 | Partenstein | 1027 | 40,0 | -0 | -0,0 | - | - | - | - | 1089 | 42,4 | - | - |

| Wasserfläche | | | | Flächen anderer Nutzung | | | | | | Gebiets- fläche | hiervon Siedlungs- und Verkehrsfläche | | | | Gde. Schl. Nr. |
|--------------|-------------------------|--|----|-------------------------|-------------------------|--|----|-----------------|--|--------------------|--|-------------------------|--|----|----------------------|
| insgesamt | | | | insgesamt | | | | darunter Unland | | | | | | | |
| Fläche | Anteil von Sp. 49 | Veränderung 2010 gegenüber 2009 | | Fläche | Anteil von Sp. 49 | Veränderung 2010 gegenüber 2009 | | Fläche | Verän- derung 2010 gegenüber 2009 | | Fläche | Anteil von Sp. 49 | Veränderung 2010 gegenüber 2009 | | |
| ha | % | ha | % | ha | % | ha | % | ha | | | % | ha | % | | |
| 39 | 40 | 41 | 42 | 43 | 44 | 45 | 46 | 47 | 48 | 49 | 50 | 51 | 52 | 53 | |

| | | | | | | | | | | | | | | | |
|------|-----|----|------|-----|-----|----|-------|-----|----|--------|-------|------|----|------|-----|
| 29 | 1,2 | - | - | 8 | 0,3 | -0 | -0,1 | 5 | -0 | 2385 | 318 | 13,3 | 0 | 0,1 | |
| 13 | 0,3 | -0 | -1,3 | 3 | 0,1 | 0 | 9,4 | 2 | 0 | 3657 | 335 | 9,2 | -1 | -0,2 | |
| 22 | 0,4 | - | - | 3 | 0,1 | -0 | -2,4 | 2 | -0 | 4853 | 205 | 4,2 | 1 | 0,3 | |
| 118 | 1,0 | 0 | 0,1 | 21 | 0,2 | 1 | 3,7 | 19 | 1 | 11211 | 1277 | 11,4 | 3 | 0,2 | 114 |
| 2 | 0,2 | - | - | 10 | 0,8 | -0 | -0,2 | 10 | -0 | 1207 | 70 | 5,8 | 0 | 0,1 | 116 |
| 15 | 0,5 | - | - | 7 | 0,2 | -0 | -0,4 | 7 | - | 2915 | 312 | 10,7 | 1 | 0,4 | 119 |
| 10 | 0,3 | - | - | 2 | 0,0 | - | - | 1 | - | 3695 | 247 | 6,7 | 0 | 0,0 | 120 |
| 27 | 0,5 | -0 | -0,2 | 19 | 0,4 | -0 | -0,2 | 18 | -0 | 5136 | 243 | 4,7 | 0 | 0,1 | 122 |
| 7 | 0,5 | - | - | 9 | 0,6 | - | - | 9 | - | 1531 | 220 | 14,4 | 0 | 0,1 | 125 |
| 8 | 0,7 | - | - | 0 | 0,0 | - | - | 0 | - | 1193 | 169 | 14,1 | - | - | 126 |
| 80 | 1,4 | - | - | 13 | 0,2 | - | - | 12 | - | 5681 | 530 | 9,3 | 0 | 0,0 | 127 |
| 5 | 0,1 | - | - | 12 | 0,3 | - | - | 11 | - | 3435 | 102 | 3,0 | 0 | 0,4 | 128 |
| 18 | 0,9 | - | - | 25 | 1,3 | -0 | -0,1 | 24 | -0 | 1920 | 265 | 13,8 | 1 | 0,2 | 129 |
| 273 | 3,6 | -0 | -0,0 | 28 | 0,4 | -0 | -0,2 | 24 | -0 | 7510 | 895 | 11,9 | 2 | 0,3 | 131 |
| 24 | 2,0 | - | - | 4 | 0,4 | - | - | 3 | - | 1150 | 178 | 15,5 | - | - | 132 |
| 45 | 1,0 | 0 | 0,0 | 14 | 0,3 | -0 | -0,6 | 13 | -0 | 4531 | 217 | 4,8 | 1 | 0,2 | 133 |
| 49 | 4,3 | - | - | 6 | 0,5 | - | - | 6 | - | 1133 | 189 | 16,7 | 1 | 0,8 | 135 |
| 42 | 4,0 | -0 | -0,1 | 3 | 0,3 | - | - | 3 | - | 1038 | 136 | 13,1 | 0 | 0,3 | 137 |
| 42 | 3,1 | -1 | -1,3 | 7 | 0,5 | -5 | -42,7 | 6 | -5 | 1342 | 159 | 11,9 | 5 | 3,2 | 142 |
| 18 | 0,7 | - | - | 3 | 0,1 | - | - | 3 | - | 2415 | 232 | 9,6 | 4 | 1,9 | 146 |
| 208 | 2,1 | 1 | 0,3 | 187 | 1,9 | -1 | -0,6 | 180 | -1 | 9818 | 1231 | 12,5 | 6 | 0,5 | 148 |
| 14 | 0,4 | - | - | 9 | 0,3 | - | - | 7 | - | 3016 | 262 | 8,7 | - | - | 149 |
| 91 | 4,6 | -0 | -0,2 | 2 | 0,1 | 0 | 13,5 | 1 | 0 | 1998 | 285 | 14,2 | 1 | 0,3 | 151 |
| 170 | 6,7 | - | - | 55 | 2,2 | 1 | 1,7 | 55 | 1 | 2548 | 429 | 16,8 | 3 | 0,7 | 154 |
| 212 | 2,3 | - | - | 59 | 0,7 | -0 | -0,0 | 53 | -0 | 9044 | 939 | 10,4 | 1 | 0,2 | 155 |
| 120 | 3,4 | 0 | 0,0 | 27 | 0,7 | -1 | -3,6 | 22 | -1 | 3571 | 842 | 23,6 | 2 | 0,2 | 157 |
| 7 | 0,5 | - | - | 22 | 1,5 | - | - | 22 | - | 1428 | 85 | 6,0 | - | - | 159 |
| 38 | 4,0 | 0 | 0,1 | 1 | 0,1 | 0 | 5,4 | 1 | 0 | 965 | 109 | 11,3 | 24 | 28,5 | 164 |
| 7 | 1,1 | - | - | 4 | 0,6 | - | - | 2 | - | 595 | 122 | 20,5 | - | - | 165 |
| 68 | 3,5 | - | - | 1 | 0,1 | - | - | 1 | - | 1981 | 131 | 6,6 | 0 | 0,1 | 166 |
| 11 | 1,0 | - | - | 21 | 1,8 | - | - | 20 | - | 1170 | 81 | 6,9 | -0 | -0,0 | 169 |
| 8 | 0,8 | - | - | 13 | 1,2 | - | - | 12 | - | 1047 | 145 | 13,9 | - | - | 170 |
| 1 | 0,5 | - | - | 2 | 1,1 | -0 | -0,5 | 2 | -0 | 209 | 49 | 23,4 | 1 | 1,1 | 172 |
| 5 | 0,3 | - | - | 18 | 1,0 | - | - | 17 | - | 1808 | 172 | 9,5 | 0 | 0,1 | 175 |
| 19 | 0,7 | - | - | 26 | 1,0 | - | - | 26 | - | 2620 | 194 | 7,4 | 0 | 0,2 | 177 |
| 14 | 0,7 | - | - | 2 | 0,1 | - | - | 1 | - | 2006 | 169 | 8,4 | 6 | 3,6 | 178 |
| 26 | 2,1 | - | - | 4 | 0,3 | -0 | -1,3 | 4 | -0 | 1206 | 113 | 9,4 | 0 | 0,3 | 181 |
| 4 | 0,3 | - | - | 1 | 0,1 | 0 | 89,8 | 1 | 0 | 1228 | 108 | 8,8 | 0 | 0,2 | 182 |
| 18 | 0,5 | - | - | 11 | 0,3 | - | - | 10 | - | 3369 | 274 | 8,1 | 0 | 0,0 | 186 |
| 14 | 1,1 | - | - | 7 | 0,5 | -0 | -0,8 | 7 | -0 | 1361 | 155 | 11,4 | 1 | 0,6 | 189 |
| 4 | 0,2 | - | - | 1 | 0,1 | - | - | 1 | - | 1799 | 151 | 8,4 | 2 | 1,1 | 193 |
| 9 | 1,0 | - | - | 38 | 4,1 | -0 | -0,1 | 37 | -0 | 924 | 109 | 11,8 | 0 | 0,3 | 200 |
| 105 | 2,5 | - | - | 19 | 0,5 | -0 | -0,1 | 18 | -0 | 4144 | 523 | 12,6 | 1 | 0,2 | 203 |
| 10 | 0,1 | -0 | -0,1 | 0 | 0,0 | 0 | XX | 0 | 0 | 17246 | 274 | 1,6 | 1 | 0,3 | 444 |
| 1965 | 1,5 | -0 | -0,0 | 713 | 0,5 | -5 | -0,7 | 668 | -5 | 132141 | 12392 | 9,4 | 69 | 0,6 | |
| 137 | 3,2 | -0 | -0,1 | 7 | 0,2 | 1 | 12,0 | 5 | 1 | 4264 | 529 | 12,4 | 1 | 0,3 | |
| 151 | 0,8 | - | - | 34 | 0,2 | -0 | -0,2 | 31 | -0 | 17892 | 1801 | 10,1 | 15 | 0,8 | |
| 52 | 0,4 | -0 | -0,1 | 83 | 0,7 | -0 | -0,1 | 81 | -0 | 12376 | 582 | 4,7 | 1 | 0,1 | |
| 82 | 0,9 | 0 | 0,0 | 27 | 0,3 | -0 | -0,3 | 24 | -0 | 8697 | 657 | 7,6 | 1 | 0,1 | |
| 126 | 1,9 | 0 | 0,0 | 15 | 0,2 | 0 | 0,3 | 13 | 0 | 6524 | 562 | 8,6 | 25 | 4,6 | |
| 166 | 1,9 | -1 | -0,3 | 51 | 0,6 | -5 | -9,0 | 48 | -5 | 8655 | 1010 | 11,7 | 7 | 0,7 | |
| 24 | 0,9 | - | - | 54 | 2,1 | -0 | -0,1 | 50 | -0 | 2567 | 376 | 14,6 | 0 | 0,1 | |

| Gde. Schl. Nr. | VGem. Schl. Nr. | Gebiet | Gebäude- und Freifläche | | | | | | | | Betriebsfläche | | | | | |
|----------------------|-----------------------|----------------------------------|-------------------------|-------------------------|--|------|----------|--|--------------------|--|----------------|-------------------------|--|------|----------------------------|--|
| | | | insgesamt | | | | darunter | | | | insgesamt | | | | darunter Abbau- land | |
| | | | | | | | Wohnen | | Gewerbe/ Industrie | | | | | | | |
| | | | Fläche | Anteil von Sp. 49 | Veränderung 2010 gegenüber 2009 | | Fläche | Verän- derung 2010 gegen- über 2009 | Fläche | Verän- derung 2010 gegen- über 2009 | Fläche | Anteil von Sp. 49 | Veränderung 2010 gegenüber 2009 | | Fläche | Verän- derung 2010 gegen- über 2009 |
| | | | | | | | | | | | | | | | | |
| 1 | 2 | 3 | 4 | 5 | 6 | 7 | 8 | 9 | 10 | 11 | 12 | 13 | 14 | | | |
| | | | | | | | | | | | | | | | | |
| 678 | | Lkr. Schweinfurt | | | | | | | | | | | | | | |
| 115 | | Bergheinfeld | 149 | 7,5 | 0 | 0,1 | 70 | -0 | 19 | - | 42 | 2,1 | -0 | -0,0 | 1 | - |
| 122 | 642 | Dingolshausen | 55 | 5,4 | 1 | 1,1 | 25 | -0 | 3 | 0 | 3 | 0,3 | - | - | - | - |
| 123 | | Dittelbrunn | 200 | 8,4 | 2 | 1,1 | 133 | 4 | 3 | 2 | 18 | 0,7 | - | - | 13 | - |
| 124 | 642 | Donnersdorf | 118 | 4,4 | - | - | 37 | 0 | 11 | 0 | 6 | 0,2 | 0 | 1,5 | 5 | - |
| 128 | | Euerbach | 101 | 5,8 | 0 | 0,5 | 65 | 1 | 3 | 0 | 1 | 0,0 | - | - | - | - |
| 130 | 642 | Frankenwinheim | 42 | 2,8 | 0 | 0,7 | 15 | - | 1 | - | 1 | 0,0 | - | - | 0 | - |
| 132 | | Geldersheim | 186 | 12,1 | - | - | 40 | - | 5 | - | 4 | 0,3 | - | - | - | - |
| 134 | 642 | Gerolzshofen, St | 219 | 11,9 | 2 | 1,0 | 106 | 0 | 25 | 0 | 5 | 0,3 | -0 | -3,5 | - | - |
| 135 | | Gochsheim | 214 | 10,3 | 0 | 0,2 | 74 | 0 | 66 | 1 | 18 | 0,9 | - | - | 2 | - |
| 136 | | Grafenrheinfeld | 145 | 12,8 | 5 | 3,3 | 51 | 0 | 7 | 1 | 20 | 1,7 | 0 | 0,2 | 19 | 5 |
| 138 | | Grettstadt | 164 | 4,7 | 0 | 0,2 | 85 | 1 | 8 | 0 | 8 | 0,2 | - | - | 5 | - |
| 150 | | Kolitzheim | 247 | 4,2 | 5 | 2,2 | 105 | 1 | 25 | 4 | 21 | 0,4 | - | - | 0 | - |
| 153 | 642 | Lülsfeld | 39 | 3,5 | 0 | 0,4 | 15 | -0 | 2 | - | 3 | 0,3 | - | - | - | - |
| 157 | 642 | Michelau i.Steigerwald | 58 | 4,1 | 0 | 0,2 | 27 | 0 | 2 | - | 1 | 0,0 | - | - | - | - |
| 160 | | Niederwerrn | 181 | 18,5 | -0 | -0,0 | 102 | -0 | 7 | 1 | 3 | 0,3 | - | - | 0 | - |
| 164 | 642 | Oberschwarzach, M | 75 | 2,9 | 0 | 0,1 | 26 | 1 | 2 | 0 | 8 | 0,3 | - | - | - | - |
| 168 | | Poppenhausen | 156 | 4,0 | 2 | 1,5 | 91 | 4 | 7 | 0 | 11 | 0,3 | -0 | -2,6 | 5 | - |
| 170 | | Röthlein | 144 | 7,5 | 0 | 0,1 | 80 | 0 | 11 | - | 34 | 1,8 | 0 | 0,0 | 29 | - |
| 174 | | Schonungen | 277 | 3,4 | 1 | 0,5 | 159 | 2 | 9 | -1 | 37 | 0,5 | - | - | 3 | - |
| 175 | 643 | Schwanfeld | 70 | 5,8 | 0 | 0,1 | 39 | 0 | 3 | - | 1 | 0,1 | - | - | 0 | - |
| 176 | | Schwebheim | 144 | 17,7 | -0 | -0,0 | 67 | 0 | 46 | - | 2 | 0,3 | - | - | - | - |
| 178 | | Sennfeld | 115 | 16,5 | 0 | 0,0 | 46 | 0 | 28 | 1 | 27 | 3,9 | - | - | - | - |
| 181 | | Stadtlauringen, M | 203 | 3,2 | 0 | 0,1 | 87 | 0 | 15 | - | 5 | 0,1 | - | - | 2 | - |
| 183 | 642 | Sulzheim | 91 | 3,4 | 3 | 3,9 | 37 | 0 | 9 | - | 35 | 1,3 | - | - | 33 | - |
| 186 | | Üchtelhausen | 144 | 2,3 | 0 | 0,1 | 81 | 2 | 2 | -0 | 7 | 0,1 | - | - | 4 | - |
| 190 | | Waigolshausen | 96 | 4,0 | -0 | -0,0 | 53 | -0 | 2 | - | 8 | 0,3 | - | - | 5 | - |
| 192 | | Wasserlosen | 142 | 2,8 | - | - | 60 | 0 | 5 | - | 22 | 0,4 | -0 | -0,9 | - | - |
| 193 | | Werneck, M | 394 | 5,4 | 4 | 1,0 | 209 | 4 | 15 | 2 | 22 | 0,3 | - | - | 17 | - |
| 196 | 643 | Wipfeld | 36 | 6,9 | 0 | 0,1 | 17 | -0 | 3 | - | 1 | 0,3 | - | - | - | - |
| 444 | | Gemeindefreie Gebiete | 0 | 0,0 | - | - | - | - | - | - | - | - | - | - | - | - |
| | | Insgesamt | 4203 | 5,0 | 28 | 0,7 | 2003 | 20 | 342 | 12 | 372 | 0,4 | -1 | -0,2 | 143 | 5 |
| | | Dar. Verwaltungsgemeinschaft(en) | | | | | | | | | | | | | | |
| | 642 | Gerolzshofen | 696 | 4,7 | 7 | 1,0 | 289 | 1 | 53 | 1 | 61 | 0,4 | -0 | -0,2 | 38 | - |
| | 643 | Schwanfeld | 106 | 6,2 | 0 | 0,1 | 57 | -0 | 5 | - | 2 | 0,1 | - | - | 0 | - |
| | | | | | | | | | | | | | | | | |
| 679 | | Lkr. Würzburg | | | | | | | | | | | | | | |
| 114 | 644 | Aub, St | 72 | 4,1 | 1 | 1,1 | 24 | 0 | 7 | 0 | 36 | 2,1 | - | - | 34 | - |
| 117 | 645 | Bergtheim | 114 | 4,3 | 1 | 0,7 | 55 | -0 | 8 | - | 6 | 0,2 | - | - | 0 | - |
| 118 | 654 | Bieberehren | 35 | 2,4 | 1 | 2,0 | 15 | 0 | 0 | - | 2 | 0,1 | - | - | 1 | - |
| 122 | 648 | Bütthard, M | 77 | 2,1 | 0 | 0,6 | 24 | - | 2 | - | 6 | 0,2 | - | - | - | - |
| 124 | 646 | Eibelstadt, St | 88 | 12,4 | 1 | 0,6 | 39 | 1 | 10 | -1 | 4 | 0,6 | - | - | 3 | - |
| 126 | | Eisingen | 94 | 17,7 | 1 | 0,6 | 48 | 0 | 6 | 0 | 2 | 0,3 | - | - | - | - |
| 128 | 652 | Erlabrunn | 41 | 10,3 | 0 | 0,5 | 27 | 0 | - | - | 2 | 0,4 | - | - | - | - |
| 130 | 647 | Estenfeld | 123 | 6,8 | 0 | 0,1 | 73 | -0 | 12 | - | 8 | 0,5 | - | - | 6 | - |
| 131 | 646 | Frickenhausen a.Main,M | 39 | 3,7 | 0 | 0,0 | 20 | 0 | 0 | - | 24 | 2,3 | - | - | 24 | - |
| 134 | | Gaukönigshofen | 104 | 3,3 | 2 | 2,2 | 41 | 1 | 4 | 0 | 3 | 0,1 | - | - | 0 | - |
| 135 | 644 | Gelchsheim, M | 54 | 3,5 | 3 | 6,4 | 15 | 1 | 6 | 2 | 2 | 0,1 | - | - | - | - |
| 136 | | Gerbrunn | 104 | 22,8 | 0 | 0,1 | 77 | 1 | 4 | -3 | 0 | 0,0 | - | - | - | - |
| 137 | 650 | Geroldshausen | 58 | 5,6 | 0 | 0,1 | 27 | -0 | 7 | 0 | 11 | 1,0 | - | - | 10 | - |
| 138 | 648 | Giebelstadt, M | 211 | 4,4 | 0 | 0,1 | 78 | -0 | 36 | -0 | 5 | 0,1 | - | - | 1 | - |
| 141 | 655 | Greußenheim | 51 | 2,9 | - | - | 26 | - | 2 | - | 1 | 0,0 | - | - | 0 | - |
| 142 | | Güntersleben | 109 | 6,8 | 2 | 1,6 | 69 | 0 | 4 | - | 15 | 1,0 | - | - | 14 | - |
| 143 | | Hausen b.Würzburg | 107 | 4,9 | 0 | 0,2 | 39 | -0 | 2 | 0 | 3 | 0,1 | - | - | - | - |
| 144 | 649 | Helmstadt, M | 95 | 4,2 | 0 | 0,1 | 43 | 0 | 7 | - | 20 | 0,9 | 0 | 2,0 | 17 | - |
| 146 | 655 | Hettstadt | 86 | 6,2 | 0 | 0,2 | 57 | 0 | 3 | - | 4 | 0,3 | - | - | - | - |
| 147 | | Höchberg, M | 216 | 28,6 | 0 | 0,1 | 151 | 1 | 10 | - | 1 | 0,1 | - | - | - | - |

| Erholungsfläche | | | | | | Verkehrsfläche | | | | | | Gde. Schl. Nr. |
|-----------------|-------------------------|--|----|-------------------------|--|----------------|-------------------------|--|----|-----------------------------------|--|----------------------|
| insgesamt | | | | darunter Grünanlagen | | insgesamt | | | | darunter Straßen, Wege, Plätze | | |
| Fläche | Anteil von Sp. 49 | Veränderung 2010 gegenüber 2009 | | Flächen | Veränderung 2010 gegenüber 2009 | Fläche | Anteil von Sp. 49 | Veränderung 2010 gegenüber 2009 | | Fläche | Veränderung 2010 gegenüber 2009 | |
| ha | % | ha | % | ha | | ha | % | ha | % | ha | | |
| 15 | 16 | 17 | 18 | 19 | 20 | 21 | 22 | 23 | 24 | 25 | 26 | |

| | | | | | | | | | | | | |
|-----|-----|----|------|-----|----|------|------|----|------|------|----|-----|
| 17 | 0,8 | -0 | -0,1 | 10 | - | 152 | 7,7 | 0 | 0,0 | 135 | 0 | 115 |
| 3 | 0,3 | - | - | 1 | - | 62 | 6,0 | 0 | 0,2 | 62 | 0 | 122 |
| 13 | 0,6 | 0 | 1,4 | 5 | 0 | 145 | 6,1 | 1 | 0,6 | 145 | 1 | 123 |
| 4 | 0,1 | - | - | 2 | - | 140 | 5,2 | 0 | 0,0 | 140 | 0 | 124 |
| 11 | 0,6 | - | - | 4 | -0 | 101 | 5,8 | 1 | 0,6 | 101 | 1 | 128 |
| 5 | 0,3 | - | - | 1 | - | 74 | 5,0 | - | - | 71 | - | 130 |
| 3 | 0,2 | - | - | 1 | - | 97 | 6,3 | 0 | 0,0 | 80 | 0 | 132 |
| 20 | 1,1 | - | - | 12 | - | 148 | 8,1 | 0 | 0,0 | 142 | 0 | 134 |
| 11 | 0,5 | - | - | 5 | - | 226 | 11,0 | - | - | 205 | - | 135 |
| 11 | 1,0 | -0 | -0,4 | 6 | - | 74 | 6,5 | -0 | -0,1 | 74 | -0 | 136 |
| 16 | 0,5 | - | - | 4 | - | 250 | 7,2 | - | - | 246 | - | 138 |
| 19 | 0,3 | -0 | -1,5 | 3 | -0 | 358 | 6,1 | 2 | 0,6 | 358 | 2 | 150 |
| 2 | 0,2 | - | - | 1 | - | 74 | 6,6 | - | - | 71 | - | 153 |
| 2 | 0,2 | - | - | 2 | - | 77 | 5,4 | - | - | 76 | 0 | 157 |
| 14 | 1,4 | - | - | 8 | - | 102 | 10,5 | 0 | 0,1 | 93 | 0 | 160 |
| 10 | 0,4 | 0 | 0,7 | 3 | 0 | 168 | 6,6 | 0 | 0,1 | 168 | 0 | 164 |
| 9 | 0,2 | 0 | 4,3 | 3 | 0 | 242 | 6,2 | 0 | 0,0 | 226 | 0 | 168 |
| 18 | 0,9 | 3 | 19,8 | 5 | - | 128 | 6,7 | 0 | 0,1 | 128 | 0 | 170 |
| 57 | 0,7 | -0 | -0,7 | 8 | 0 | 403 | 5,0 | - | - | 393 | - | 174 |
| 5 | 0,4 | - | - | 4 | - | 63 | 5,3 | - | - | 63 | - | 175 |
| 8 | 1,0 | - | - | 7 | - | 79 | 9,8 | - | - | 79 | - | 176 |
| 25 | 3,5 | 3 | 11,4 | 9 | 3 | 72 | 10,4 | -0 | -0,0 | 66 | - | 178 |
| 18 | 0,3 | - | - | 3 | - | 402 | 6,3 | -0 | -0,0 | 400 | -0 | 181 |
| 4 | 0,2 | - | - | 2 | - | 161 | 6,0 | - | - | 152 | - | 183 |
| 15 | 0,2 | - | - | 4 | - | 284 | 4,6 | - | - | 284 | - | 186 |
| 7 | 0,3 | - | - | 3 | - | 150 | 6,3 | 0 | 0,0 | 130 | 0 | 190 |
| 17 | 0,3 | - | - | 3 | - | 435 | 8,5 | 0 | 0,0 | 435 | 0 | 192 |
| 33 | 0,4 | -0 | -0,0 | 9 | -0 | 576 | 7,8 | -0 | -0,0 | 549 | -0 | 193 |
| 6 | 1,2 | - | - | 4 | - | 47 | 9,0 | - | - | 47 | - | 196 |
| 0 | 0,0 | - | - | 0 | - | 49 | 1,4 | - | - | 49 | - | 444 |
| 385 | 0,5 | 5 | 1,4 | 131 | 3 | 5342 | 6,3 | 4 | 0,1 | 5169 | 4 | |

| | | | | | | | | | | | | |
|----|-----|---|-----|----|---|-----|-----|---|-----|-----|---|--|
| 50 | 0,3 | 0 | 0,1 | 23 | 0 | 904 | 6,1 | 0 | 0,0 | 883 | 0 | |
| 12 | 0,7 | - | - | 8 | - | 110 | 6,4 | - | - | 110 | - | |

| | | | | | | | | | | | | |
|----|-----|----|------|----|----|-----|------|----|------|-----|----|-----|
| 5 | 0,3 | - | - | 1 | - | 110 | 6,3 | -0 | -0,0 | 107 | 0 | 114 |
| 16 | 0,6 | - | - | 6 | - | 151 | 5,7 | 0 | 0,1 | 134 | 0 | 117 |
| 5 | 0,3 | - | - | 1 | - | 105 | 7,1 | -0 | -0,0 | 105 | -0 | 118 |
| 10 | 0,3 | 0 | 0,7 | 2 | - | 163 | 4,5 | -0 | -0,1 | 163 | -0 | 122 |
| 11 | 1,5 | -0 | -0,4 | 4 | -0 | 73 | 10,3 | 0 | 0,1 | 72 | 0 | 124 |
| 6 | 1,2 | -0 | -0,5 | 1 | -0 | 53 | 9,9 | -0 | -0,0 | 52 | -0 | 126 |
| 14 | 3,5 | -0 | -0,1 | 2 | - | 40 | 10,0 | - | - | 40 | - | 128 |
| 12 | 0,7 | - | - | 8 | - | 179 | 9,9 | 0 | 0,1 | 179 | 0 | 130 |
| 8 | 0,7 | - | - | 1 | - | 91 | 8,7 | - | - | 87 | - | 131 |
| 10 | 0,3 | 0 | 0,5 | 3 | 0 | 181 | 5,7 | 0 | 0,1 | 167 | 0 | 134 |
| 4 | 0,3 | -0 | -6,5 | 1 | 0 | 78 | 4,9 | - | - | 78 | - | 135 |
| 10 | 2,1 | -0 | -0,8 | 4 | -0 | 32 | 6,9 | 0 | 0,1 | 32 | 0 | 136 |
| 2 | 0,2 | - | - | 1 | - | 61 | 5,9 | -0 | -0,1 | 48 | -0 | 137 |
| 15 | 0,3 | -0 | -0,5 | 4 | -0 | 465 | 9,7 | -0 | -0,0 | 220 | 0 | 138 |
| 4 | 0,2 | - | - | 0 | - | 90 | 5,1 | -0 | -0,0 | 90 | -0 | 141 |
| 7 | 0,4 | - | - | 1 | - | 112 | 7,0 | 0 | 0,0 | 112 | 0 | 142 |
| 7 | 0,3 | - | - | 2 | - | 159 | 7,2 | 0 | 0,0 | 159 | 0 | 143 |
| 6 | 0,3 | - | - | 2 | - | 158 | 6,9 | 0 | 0,0 | 158 | 0 | 144 |
| 4 | 0,3 | - | - | 2 | - | 88 | 6,3 | 1 | 0,9 | 82 | 0 | 146 |
| 18 | 2,4 | - | - | 12 | - | 75 | 9,9 | 0 | 0,3 | 73 | -1 | 147 |

| Gde. Schl. Nr. | VGem. Schl. Nr. | Gebiet | Landwirtschaftsfläche | | | | | | | | Waldfläche | | | |
|----------------------------------|-----------------------|------------------------------|-----------------------|-------------------------|--|------|----------|--|--------|--|------------|-------------------------|--|------|
| | | | insgesamt | | | | darunter | | | | insgesamt | | | |
| | | | | | | | Moor | | Heide | | | | | |
| | | | Fläche | Anteil von Sp. 49 | Veränderung 2010 gegenüber 2009 | | Fläche | Veränderung 2010 gegenüber 2009 | Fläche | Veränderung 2010 gegenüber 2009 | Fläche | Anteil von Sp. 49 | Veränderung 2010 gegenüber 2009 | |
| | | | ha | % | ha | % | ha | | | | ha | % | ha | % |
| | | | 27 | 28 | 29 | 30 | 31 | 32 | 33 | 34 | 35 | 36 | 37 | 38 |
| | | | | | | | | | | | | | | |
| 678 | | Lkr. Schweinfurt | | | | | | | | | | | | |
| 115 | | Bergheinfeld | 1305 | 65,7 | -0 | -0,0 | - | - | - | - | 166 | 8,3 | - | - |
| 122 | 642 | Dingolshausen | 824 | 80,5 | -1 | -0,1 | - | - | - | - | 57 | 5,6 | - | - |
| 123 | | Dittelbrunn | 1259 | 52,8 | -3 | -0,2 | - | - | - | - | 725 | 30,4 | 0 | 0,0 |
| 124 | 642 | Donnersdorf | 1799 | 66,7 | -0 | -0,0 | - | - | 5 | - | 588 | 21,8 | 0 | 0,0 |
| 128 | | Euerbach | 1209 | 69,5 | -2 | -0,1 | - | - | - | - | 299 | 17,2 | 1 | 0,3 |
| 130 | 642 | Frankenwinheim | 1184 | 80,3 | -0 | -0,0 | - | - | - | - | 149 | 10,1 | - | - |
| 132 | | Geldersheim | 1139 | 74,3 | - | - | - | - | - | - | 80 | 5,2 | - | - |
| 134 | 642 | Gerolzshofen, St | 1241 | 67,5 | -2 | -0,2 | - | - | - | - | 141 | 7,6 | - | - |
| 135 | | Gochsheim | 1180 | 57,1 | -0 | -0,0 | - | - | 1 | - | 349 | 16,9 | - | - |
| 136 | | Grafenheinfeld | 513 | 45,2 | -5 | -0,9 | - | - | 5 | - | 241 | 21,3 | -0 | -0,0 |
| 138 | | Grettstadt | 2082 | 59,6 | -0 | -0,0 | - | - | 0 | - | 899 | 25,7 | - | - |
| 150 | | Kolitzheim | 4614 | 78,1 | -7 | -0,2 | 0 | - | 1 | - | 569 | 9,6 | - | - |
| 153 | 642 | Lülsfeld | 897 | 80,1 | -0 | -0,0 | - | - | - | - | 89 | 7,9 | - | - |
| 157 | 642 | Michelau i.Steigerwald | 982 | 69,4 | -0 | -0,0 | - | - | - | - | 280 | 19,8 | - | - |
| 160 | | Niederwerrn | 661 | 67,7 | -0 | -0,0 | - | - | - | - | 5 | 0,5 | - | - |
| 164 | 642 | Oberschwarzach, M | 1667 | 65,3 | -0 | -0,0 | 3 | - | 3 | - | 566 | 22,2 | - | - |
| 168 | | Poppenhausen | 2460 | 62,8 | -3 | -0,1 | - | - | 1 | - | 994 | 25,4 | - | - |
| 170 | | Röthlein | 1084 | 56,8 | -3 | -0,3 | - | - | 7 | - | 362 | 19,0 | - | - |
| 174 | | Schonungen | 3529 | 43,6 | -1 | -0,0 | - | - | 0 | - | 3603 | 44,5 | -0 | -0,0 |
| 175 | 643 | Schwanfeld | 888 | 74,0 | -0 | -0,0 | - | - | - | - | 162 | 13,5 | - | - |
| 176 | | Schwebheim | 375 | 46,2 | 0 | 0,0 | - | - | - | - | 164 | 20,2 | - | - |
| 178 | | Sennfeld | 359 | 51,4 | -2 | -0,6 | - | - | - | - | 62 | 8,9 | - | - |
| 181 | | Stadtlauringen, M | 4267 | 67,1 | -0 | -0,0 | - | - | 1 | - | 1349 | 21,2 | - | - |
| 183 | 642 | Sulzheim | 1904 | 71,1 | -3 | -0,2 | - | - | - | - | 431 | 16,1 | - | - |
| 186 | | Üchtelhausen | 2367 | 38,1 | -0 | -0,0 | - | - | - | - | 3002 | 48,3 | - | - |
| 190 | | Waigolshausen | 1907 | 80,2 | - | - | - | - | 0 | - | 170 | 7,2 | - | - |
| 192 | | Wasserlosen | 3009 | 58,6 | -0 | -0,0 | - | - | - | - | 1427 | 27,8 | -0 | -0,0 |
| 193 | | Werneck, M | 5319 | 72,3 | -4 | -0,1 | - | - | - | - | 902 | 12,3 | 0 | 0,0 |
| 196 | 643 | Wipfeld | 337 | 64,4 | -0 | -0,0 | - | - | - | - | 35 | 6,7 | - | - |
| 444 | | Gemeindefreie Gebiete | 22 | 0,6 | - | - | - | - | - | - | 3458 | 98,0 | - | - |
| | | Insgesamt | 50381 | 59,9 | -37 | -0,1 | 4 | - | 24 | - | 21325 | 25,3 | 1 | 0,0 |
| Dar. Verwaltungsgemeinschaft(en) | | | | | | | | | | | | | | |
| | 642 | Gerolzshofen | 10498 | 70,9 | -7 | -0,1 | 3 | - | 7 | - | 2300 | 15,5 | 0 | 0,0 |
| | 643 | Schwanfeld | 1225 | 71,1 | -0 | -0,0 | - | - | - | - | 197 | 11,4 | - | - |
| | | | | | | | | | | | | | | |
| 679 | | Lkr. Würzburg | | | | | | | | | | | | |
| 114 | 644 | Aub, St | 1307 | 74,5 | -1 | -0,1 | - | - | - | - | 192 | 11,0 | - | - |
| 117 | 645 | Bergtheim | 2090 | 78,9 | -1 | -0,0 | - | - | - | - | 246 | 9,3 | - | - |
| 118 | 654 | Bieberehren | 1045 | 70,5 | -1 | -0,1 | - | - | 1 | - | 253 | 17,0 | 0 | 0,1 |
| 122 | 648 | Bütthard, M | 2759 | 76,1 | -1 | -0,0 | - | - | - | - | 577 | 15,9 | 1 | 0,1 |
| 124 | 646 | Eibelstadt, St | 380 | 53,8 | -1 | -0,3 | - | - | - | - | 73 | 10,3 | 1 | 1,0 |
| 126 | | Eisingen | 327 | 61,4 | -1 | -0,2 | - | - | - | - | 44 | 8,3 | - | - |
| 128 | 652 | Erlabrunn | 186 | 46,5 | -0 | -0,1 | - | - | - | - | 75 | 18,8 | - | - |
| 130 | 647 | Estenfeld | 1187 | 65,5 | -0 | -0,0 | - | - | - | - | 268 | 14,8 | - | - |
| 131 | 646 | Frickenhausen a.Main,M | 618 | 58,6 | - | - | - | - | - | - | 211 | 20,0 | - | - |
| 134 | | Gaukönigshofen | 2779 | 86,9 | -2 | -0,1 | - | - | - | - | 51 | 1,6 | - | - |
| 135 | 644 | Gelchsheim, M | 1358 | 86,2 | -3 | -0,2 | - | - | - | - | 68 | 4,3 | - | - |
| 136 | | Gerbrunn | 277 | 60,4 | -0 | -0,0 | - | - | - | - | 18 | 4,0 | -0 | -0,1 |
| 137 | 650 | Geroldshausen | 889 | 85,5 | - | - | - | - | - | - | 3 | 0,3 | - | - |
| 138 | 648 | Giebelstadt, M | 3937 | 81,9 | -0 | -0,0 | - | - | - | - | 135 | 2,8 | - | - |
| 141 | 655 | Greußenheim | 1105 | 62,5 | - | - | - | - | - | - | 501 | 28,3 | - | - |
| 142 | | Güntersleben | 926 | 57,7 | -2 | -0,2 | - | - | - | - | 388 | 24,2 | - | - |
| 143 | | Hausen b.Würzburg | 1561 | 71,0 | -0 | -0,0 | - | - | - | - | 342 | 15,6 | -0 | -0,0 |
| 144 | 649 | Helmstadt, M | 1385 | 60,7 | -1 | -0,0 | - | - | - | - | 593 | 26,0 | 0 | 0,0 |
| 146 | 655 | Hettstadt | 998 | 71,7 | -0 | -0,0 | - | - | - | - | 190 | 13,6 | - | - |
| 147 | | Höchberg, M | 324 | 43,0 | -0 | -0,1 | - | - | - | - | 114 | 15,1 | -0 | -0,0 |

| Wasserfläche | | | | Flächen anderer Nutzung | | | | | | Gebiets- fläche | hiervon Siedlungs- und Verkehrsfläche | | | | Gde. Schl. Nr. |
|--------------|-------------------------|--|----|-------------------------|-------------------------|--|----|-----------------|--|--------------------|--|-------------------------|--|----|----------------------|
| insgesamt | | | | insgesamt | | | | darunter Unland | | | | | | | |
| Fläche | Anteil von Sp. 49 | Veränderung 2010 gegenüber 2009 | | Fläche | Anteil von Sp. 49 | Veränderung 2010 gegenüber 2009 | | Fläche | Verän- derung 2010 gegenüber 2009 | | Fläche | Anteil von Sp. 49 | Veränderung 2010 gegenüber 2009 | | |
| ha | % | ha | % | ha | % | ha | % | ha | | | % | ha | % | | |
| 39 | 40 | 41 | 42 | 43 | 44 | 45 | 46 | 47 | 48 | 49 | 50 | 51 | 52 | 53 | |

| | | | | | | | | | | | | | | | |
|------|------|----|------|-----|-----|----|------|-----|----|-------|-------|------|----|------|-----|
| 140 | 7,1 | 1 | 0,6 | 15 | 0,8 | -1 | -5,3 | 12 | - | 1987 | 361 | 18,2 | 0 | 0,1 | 115 |
| 14 | 1,4 | 0 | 0,4 | 5 | 0,5 | - | - | 1 | - | 1023 | 123 | 12,0 | 1 | 0,6 | 122 |
| 15 | 0,6 | -1 | -4,3 | 7 | 0,3 | - | - | 5 | - | 2384 | 366 | 15,3 | 3 | 0,9 | 123 |
| 37 | 1,4 | - | - | 4 | 0,2 | - | - | 1 | - | 2697 | 264 | 9,8 | 0 | 0,0 | 124 |
| 15 | 0,8 | -0 | -0,3 | 3 | 0,2 | -0 | -4,7 | 2 | -0 | 1740 | 216 | 12,4 | 1 | 0,5 | 128 |
| 19 | 1,3 | - | - | 1 | 0,0 | - | - | 0 | - | 1473 | 121 | 8,2 | 0 | 0,2 | 130 |
| 18 | 1,2 | - | - | 5 | 0,3 | - | - | 0 | - | 1533 | 291 | 19,0 | 0 | 0,0 | 132 |
| 60 | 3,3 | -0 | -0,0 | 5 | 0,3 | - | - | 1 | - | 1839 | 394 | 21,4 | 2 | 0,5 | 134 |
| 58 | 2,8 | -0 | -0,0 | 12 | 0,6 | - | - | 4 | - | 2067 | 472 | 22,8 | 0 | 0,1 | 135 |
| 116 | 10,3 | 0 | 0,0 | 14 | 1,3 | - | - | 11 | - | 1135 | 233 | 20,5 | -1 | -0,3 | 136 |
| 62 | 1,8 | - | - | 11 | 0,3 | - | - | 7 | - | 3493 | 435 | 12,4 | 0 | 0,1 | 138 |
| 67 | 1,1 | 0 | 0,1 | 16 | 0,3 | 0 | 0,4 | 8 | 0 | 5910 | 646 | 10,9 | 7 | 1,1 | 150 |
| 12 | 1,1 | - | - | 4 | 0,3 | - | - | 4 | - | 1120 | 118 | 10,6 | 0 | 0,1 | 153 |
| 12 | 0,8 | - | - | 4 | 0,3 | - | - | 3 | - | 1415 | 138 | 9,7 | 0 | 0,1 | 157 |
| 9 | 0,9 | - | - | 2 | 0,2 | - | - | 0 | - | 977 | 302 | 30,9 | 0 | 0,0 | 160 |
| 44 | 1,7 | 0 | 0,1 | 14 | 0,5 | - | - | 8 | - | 2551 | 261 | 10,2 | 0 | 0,1 | 164 |
| 34 | 0,9 | - | - | 8 | 0,2 | 0 | 3,7 | 6 | 0 | 3914 | 414 | 10,6 | 2 | 0,6 | 168 |
| 114 | 6,0 | -0 | -0,2 | 25 | 1,3 | - | - | 20 | - | 1909 | 295 | 15,5 | 3 | 1,1 | 170 |
| 130 | 1,6 | -0 | -0,0 | 67 | 0,8 | -0 | -0,1 | 60 | -0 | 8103 | 775 | 9,6 | 1 | 0,1 | 174 |
| 6 | 0,5 | 0 | 0,2 | 5 | 0,4 | 0 | 0,6 | 2 | 0 | 1200 | 141 | 11,8 | 0 | 0,1 | 175 |
| 10 | 1,2 | - | - | 28 | 3,5 | - | - | 2 | - | 810 | 235 | 29,0 | -0 | -0,0 | 176 |
| 27 | 3,9 | -0 | -1,2 | 10 | 1,5 | - | - | 8 | - | 698 | 240 | 34,4 | 3 | 1,1 | 178 |
| 91 | 1,4 | - | - | 26 | 0,4 | -0 | -0,0 | 21 | - | 6361 | 629 | 9,9 | 0 | 0,0 | 181 |
| 48 | 1,8 | - | - | 5 | 0,2 | - | - | 1 | - | 2678 | 260 | 9,7 | 3 | 1,3 | 183 |
| 31 | 0,5 | 0 | 0,1 | 365 | 5,9 | - | - | 16 | - | 6214 | 448 | 7,2 | 0 | 0,0 | 186 |
| 23 | 1,0 | - | - | 15 | 0,6 | - | - | 14 | - | 2376 | 257 | 10,8 | 0 | 0,0 | 190 |
| 40 | 0,8 | 0 | 1,0 | 38 | 0,7 | 0 | 0,1 | 33 | 0 | 5130 | 617 | 12,0 | -0 | -0,0 | 192 |
| 73 | 1,0 | -0 | -0,1 | 37 | 0,5 | 0 | 0,1 | 9 | 0 | 7357 | 1012 | 13,8 | 4 | 0,4 | 193 |
| 50 | 9,6 | - | - | 10 | 1,9 | - | - | 8 | - | 523 | 91 | 17,5 | 0 | 0,0 | 196 |
| 1 | 0,0 | - | - | - | - | - | - | - | - | 3530 | 49 | 1,4 | - | - | 444 |
| 1378 | 1,6 | 0 | 0,0 | 762 | 0,9 | -1 | -0,1 | 265 | 0 | 84148 | 10203 | 12,1 | 32 | 0,3 | |

| | | | | | | | | | | | | | | | |
|-----|-----|---|-----|----|-----|---|-----|----|---|-------|------|------|---|-----|--|
| 247 | 1,7 | 0 | 0,0 | 41 | 0,3 | - | - | 19 | - | 14797 | 1679 | 11,3 | 7 | 0,4 | |
| 56 | 3,2 | 0 | 0,0 | 14 | 0,8 | 0 | 0,2 | 10 | 0 | 1723 | 233 | 13,5 | 0 | 0,1 | |

| | | | | | | | | | | | | | | | |
|----|-----|----|------|----|-----|----|------|----|----|------|-----|------|----|------|-----|
| 20 | 1,2 | - | - | 12 | 0,7 | - | - | 11 | - | 1754 | 189 | 10,8 | 1 | 0,4 | 114 |
| 11 | 0,4 | - | - | 14 | 0,5 | - | - | 13 | - | 2648 | 288 | 10,9 | 1 | 0,3 | 117 |
| 19 | 1,3 | - | - | 19 | 1,3 | -0 | -0,9 | 19 | -0 | 1483 | 146 | 9,9 | 1 | 0,5 | 118 |
| 24 | 0,7 | - | - | 10 | 0,3 | - | - | 8 | - | 3626 | 257 | 7,1 | 0 | 0,2 | 122 |
| 66 | 9,4 | - | - | 12 | 1,7 | - | - | 11 | - | 706 | 173 | 24,5 | 1 | 0,3 | 124 |
| 3 | 0,6 | - | - | 4 | 0,8 | - | - | 3 | - | 532 | 155 | 29,2 | 1 | 0,3 | 126 |
| 36 | 9,1 | - | - | 6 | 1,4 | - | - | - | - | 401 | 97 | 24,3 | 0 | 0,2 | 128 |
| 15 | 0,8 | - | - | 20 | 1,1 | -0 | -0,7 | 11 | -0 | 1812 | 319 | 17,6 | 0 | 0,1 | 130 |
| 49 | 4,6 | - | - | 16 | 1,5 | - | - | 13 | - | 1055 | 139 | 13,1 | 0 | 0,0 | 131 |
| 23 | 0,7 | -0 | -0,0 | 48 | 1,5 | -0 | -0,1 | 5 | 1 | 3199 | 299 | 9,3 | 3 | 0,9 | 134 |
| 8 | 0,5 | -0 | -0,4 | 3 | 0,2 | - | - | 2 | - | 1575 | 139 | 8,8 | 3 | 2,2 | 135 |
| 2 | 0,4 | - | - | 15 | 3,3 | -0 | -0,3 | 14 | -0 | 458 | 148 | 32,2 | 0 | 0,1 | 136 |
| 6 | 0,6 | - | - | 9 | 0,9 | - | - | 9 | - | 1039 | 122 | 11,7 | -0 | -0,0 | 137 |
| 30 | 0,6 | -0 | -0,0 | 8 | 0,2 | - | - | 4 | - | 4805 | 698 | 14,5 | 0 | 0,0 | 138 |
| 7 | 0,4 | - | - | 9 | 0,5 | - | - | 9 | - | 1767 | 146 | 8,3 | -0 | -0,0 | 141 |
| 10 | 0,6 | - | - | 38 | 2,4 | - | - | 36 | - | 1605 | 230 | 14,3 | 2 | 0,8 | 142 |
| 12 | 0,5 | - | - | 7 | 0,3 | - | - | 6 | - | 2198 | 277 | 12,6 | 0 | 0,1 | 143 |
| 7 | 0,3 | - | - | 17 | 0,7 | - | - | 16 | - | 2280 | 262 | 11,5 | 1 | 0,2 | 144 |
| 7 | 0,5 | -0 | -0 | 14 | 1,0 | -1 | -4,6 | 12 | - | 1392 | 184 | 13,2 | 1 | 0,5 | 146 |
| 1 | 0,1 | -0 | -3 | 6 | 0,8 | - | - | 2 | - | 755 | 313 | 41,5 | 0 | 0,1 | 147 |

| Gde. Schl. Nr. | VGem. Schl. Nr. | Gebiet | Gebäude- und Freifläche | | | | | | | | Betriebsfläche | | | | | |
|----------------------|-----------------------|--------|-------------------------|-------------------------|--|---|----------|--|--------------------|--|----------------|-------------------------|--|---|----------------------------|--|
| | | | insgesamt | | | | darunter | | | | insgesamt | | | | darunter Abbau- land | |
| | | | | | | | Wohnen | | Gewerbe/ Industrie | | | | | | | |
| | | | Fläche | Anteil von Sp. 49 | Veränderung 2010 gegenüber 2009 | | Fläche | Verän- derung 2010 gegen- über 2009 | Fläche | Verän- derung 2010 gegen- über 2009 | Fläche | Anteil von Sp. 49 | Veränderung 2010 gegenüber 2009 | | Fläche | Verän- derung 2010 gegen- über 2009 |
| | | | ha | % | ha | % | ha | | | | ha | % | ha | % | ha | |
| 1 | 2 | 3 | 4 | 5 | 6 | 7 | 8 | 9 | 10 | 11 | 12 | 13 | 14 | | | |

679 Noch Lkr. Würzburg

| | | | | | | | | | | | | | | | | |
|-----------|-----|-----------------------------|------|------|----|------|------|----|-----|----|-----|-----|----|------|-----|----|
| 149 | 649 | Holzkirchen | 32 | 3,8 | - | - | 19 | - | 0 | - | 8 | 1,0 | - | - | 6 | - |
| 153 | 650 | Kirchheim | 91 | 4,8 | -0 | -0,5 | 50 | - | 15 | -0 | 86 | 4,5 | 1 | 1,8 | 85 | 1 |
| 154 | 651 | Kist | 59 | 15,3 | -0 | -0,0 | 40 | 0 | 3 | - | 4 | 1,1 | - | - | - | - |
| 155 | | Kleinrinderfeld | 74 | 9,6 | 2 | 2,9 | 44 | -0 | 6 | 2 | 15 | 1,9 | -0 | -0,1 | 13 | - |
| 156 | | Kürnach | 126 | 10,3 | 4 | 3,4 | 66 | 1 | 15 | - | 3 | 0,2 | 2 | XX | - | - |
| 161 | 652 | Margetshöchheim | 75 | 11,3 | 0 | 0,2 | 54 | 0 | 2 | - | 2 | 0,3 | - | - | 1 | - |
| 164 | | Neubrunn, M | 81 | 3,1 | 0 | 0,1 | 40 | 0 | 7 | -0 | 7 | 0,2 | - | - | 2 | - |
| 165 | 651 | Alterthaim | 60 | 2,5 | 0 | 0,1 | 30 | 0 | 1 | - | 5 | 0,2 | - | - | 3 | - |
| 167 | 647 | Eisenheim, M | 45 | 3,9 | - | - | 25 | 0 | 4 | - | 26 | 2,3 | - | - | 19 | - |
| 169 | 645 | Oberpleichfeld | 36 | 4,2 | 0 | 0,1 | 17 | -0 | 1 | 0 | 2 | 0,2 | - | - | 1 | - |
| 170 | | Ochsenfurt, St | 398 | 6,3 | 4 | 0,9 | 185 | 2 | 61 | -0 | 49 | 0,8 | -2 | -3,1 | 31 | -0 |
| 174 | 647 | Prosselsheim | 50 | 2,5 | 2 | 3,1 | 22 | 0 | 2 | 1 | 1 | 0,1 | - | - | - | - |
| 175 | | Randersacker, M | 79 | 4,9 | 0 | 0,3 | 52 | 0 | 2 | - | 21 | 1,3 | -0 | -1,5 | 15 | -0 |
| 176 | | Reichenberg, M | 170 | 4,9 | 0 | 0,2 | 77 | 1 | 19 | 0 | 4 | 0,1 | - | - | - | - |
| 177 | 649 | Remlingen, M | 63 | 3,1 | 0 | 0,2 | 33 | 0 | 1 | - | 9 | 0,4 | - | - | 7 | - |
| 179 | 654 | Riedenheim | 43 | 1,8 | - | - | 11 | - | 1 | - | 4 | 0,2 | - | - | - | - |
| 180 | | Rimpar, M | 200 | 5,5 | 0 | 0,2 | 123 | 1 | 11 | - | 4 | 0,1 | - | - | 1 | - |
| 182 | 654 | Röttingen, St | 89 | 3,3 | 1 | 0,9 | 32 | -0 | 13 | - | 7 | 0,3 | 0 | 3,9 | 1 | - |
| 185 | | Rottendorf | 147 | 9,9 | -0 | -0,2 | 69 | -0 | 20 | 0 | 0 | 0,0 | - | - | - | - |
| 187 | 646 | Sommerhausen, M | 57 | 7,8 | 5 | 8,9 | 26 | 1 | 1 | -0 | 17 | 2,4 | - | - | 17 | - |
| 188 | 644 | Sonderhofen | 55 | 2,9 | 14 | 34,6 | 10 | 0 | 1 | - | 1 | 0,0 | - | - | - | - |
| 192 | 654 | Tauberrettersheim | 28 | 3,3 | - | - | 14 | 0 | 1 | - | - | - | - | - | - | - |
| 193 | | Theilheim | 60 | 6,2 | 0 | 0,6 | 40 | 0 | 1 | - | 1 | 0,1 | - | - | - | - |
| 194 | | Thüngersheim | 72 | 6,5 | - | - | 46 | 0 | 2 | - | 10 | 0,9 | - | - | 7 | - |
| 196 | 649 | Uettingen | 78 | 5,7 | - | - | 33 | - | 6 | - | 11 | 0,8 | - | - | 0 | - |
| 200 | | Leinach | 116 | 4,1 | 2 | 1,8 | 55 | 0 | 1 | - | 1 | 0,0 | - | - | 0 | - |
| 201 | | Unterpleichfeld | 109 | 4,6 | 2 | 1,4 | 46 | 1 | 14 | -1 | 1 | 0,1 | - | - | - | - |
| 202 | | Veitshöchheim | 285 | 26,5 | 0 | 0,0 | 139 | 1 | 29 | 0 | 2 | 0,1 | - | - | 0 | - |
| 204 | | Waldbrunn | 70 | 10,5 | 0 | 0,2 | 46 | 1 | 3 | - | 2 | 0,3 | - | - | - | - |
| 205 | | Waldbüttelbrunn | 150 | 7,8 | - | - | 78 | 0 | 19 | - | 18 | 0,9 | - | - | 16 | - |
| 206 | 646 | Winterhausen, M | 41 | 4,7 | 0 | 0,2 | 23 | 0 | 5 | - | 27 | 3,1 | - | - | 18 | - |
| 209 | | Zell a.Main, M | 92 | 9,2 | - | - | 61 | 0 | 6 | - | 0 | 0,0 | - | - | 0 | - |
| 444 | | Gemeindefreie Gebiete | 2 | 0,0 | - | - | - | - | - | - | - | - | - | - | - | - |
| Insgesamt | | | 5014 | 5,2 | 48 | 1,0 | 2556 | 17 | 403 | 0 | 503 | 0,5 | 2 | 0,5 | 353 | 1 |

Dar. Verwaltungsgemeinschaft(en)

| | | | | | | | | | | | | | | | |
|-----|-----------------------|-----|------|----|------|-----|----|----|----|----|-----|---|-----|----|---|
| 644 | Aub | 181 | 3,5 | 18 | 11,1 | 49 | 1 | 14 | 2 | 39 | 0,8 | - | - | 34 | - |
| 645 | Bergtheim | 150 | 4,3 | 1 | 0,5 | 72 | -0 | 9 | 0 | 8 | 0,2 | - | - | 1 | - |
| 646 | Eibelstadt | 225 | 6,7 | 5 | 2,4 | 108 | 2 | 16 | -1 | 72 | 2,2 | - | - | 61 | - |
| 647 | Estenfeld | 219 | 4,4 | 2 | 0,8 | 119 | 0 | 19 | 1 | 36 | 0,7 | - | - | 26 | - |
| 648 | Giebelstadt | 288 | 3,4 | 1 | 0,2 | 102 | -0 | 38 | -0 | 11 | 0,1 | - | - | 1 | - |
| 649 | Helmstadt | 267 | 4,1 | 0 | 0,1 | 128 | 0 | 14 | - | 48 | 0,7 | 0 | 0,8 | 30 | - |
| 650 | Kirchheim | 149 | 5,1 | -0 | -0,3 | 77 | -0 | 22 | -0 | 97 | 3,3 | 1 | 1,6 | 95 | 1 |
| 651 | Kist | 119 | 4,3 | 0 | 0,0 | 71 | 0 | 4 | - | 10 | 0,3 | - | - | 3 | - |
| 652 | Margetshöchheim | 116 | 10,9 | 0 | 0,3 | 81 | 1 | 2 | - | 4 | 0,4 | - | - | 1 | - |
| 654 | Röttingen | 196 | 2,6 | 2 | 0,8 | 72 | 1 | 15 | - | 13 | 0,2 | 0 | 2,1 | 3 | - |
| 655 | Hettstadt | 137 | 4,3 | 0 | 0,1 | 83 | 0 | 4 | - | 5 | 0,2 | - | - | 0 | - |

Regierungsbezirk Schwaben

Kreisfreie Städte

| | | | | | | | | | | | | | | | |
|-----|------------------------|------|------|----|------|------|----|------|----|-----|-----|----|-------|----|----|
| 761 | Augsburg | 3946 | 26,9 | -8 | -0,2 | 1905 | 1 | 630 | 4 | 59 | 0,4 | 3 | 6,2 | 6 | 1 |
| 762 | Kaufbeuren | 883 | 22,1 | 6 | 0,6 | 475 | 4 | 159 | -1 | 40 | 1,0 | -0 | -0,9 | 29 | -0 |
| 763 | Kempten (Allgäu) | 1191 | 18,8 | 4 | 0,3 | 558 | 6 | 202 | -4 | 10 | 0,2 | -2 | -15,2 | 0 | - |
| 764 | Memmingen | 1088 | 15,5 | 4 | 0,4 | 482 | 3 | 232 | -2 | 41 | 0,6 | 1 | 3,5 | 31 | - |
| | Insgesamt | 7109 | 22,2 | 5 | 0,1 | 3420 | 15 | 1223 | -4 | 150 | 0,5 | 3 | 1,8 | 66 | 1 |

| Erholungsfläche | | | | | | Verkehrsfläche | | | | | | Gde. Schl. Nr. |
|-----------------|-------------------------|--|----|-------------------------|--|----------------|-------------------------|--|----|-----------------------------------|--|----------------------|
| insgesamt | | | | darunter Grünanlagen | | insgesamt | | | | darunter Straßen, Wege, Plätze | | |
| Fläche | Anteil von Sp. 49 | Veränderung 2010 gegenüber 2009 | | Flächen | Veränderung 2010 gegenüber 2009 | Fläche | Anteil von Sp. 49 | Veränderung 2010 gegenüber 2009 | | Fläche | Veränderung 2010 gegenüber 2009 | |
| ha | % | ha | % | ha | | ha | % | ha | % | ha | | |
| 15 | 16 | 17 | 18 | 19 | 20 | 21 | 22 | 23 | 24 | 25 | 26 | |

| | | | | | | | | | | | | |
|-----|-----|----|-------|-----|----|------|------|----|------|------|----|-----|
| 3 | 0,3 | - | - | 0 | - | 54 | 6,4 | - | - | 54 | - | 149 |
| 7 | 0,4 | - | - | 2 | - | 89 | 4,7 | 2 | 2,0 | 78 | 2 | 153 |
| 7 | 1,9 | - | - | 1 | - | 52 | 13,5 | 0 | 0,1 | 52 | 0 | 154 |
| 4 | 0,6 | - | - | 1 | - | 53 | 6,9 | - | - | 53 | - | 155 |
| 5 | 0,4 | 1 | 17,4 | 2 | 0 | 118 | 9,6 | -0 | -0,1 | 118 | -0 | 156 |
| 6 | 0,9 | - | - | 4 | - | 50 | 7,5 | 0 | 0,1 | 46 | 0 | 161 |
| 9 | 0,4 | -0 | -0,7 | 2 | -0 | 140 | 5,3 | -0 | -0,0 | 140 | -0 | 164 |
| 7 | 0,3 | 1 | 27,3 | 1 | - | 149 | 6,2 | - | - | 149 | - | 165 |
| 4 | 0,4 | - | - | 1 | - | 84 | 7,3 | - | - | 82 | - | 167 |
| 7 | 0,9 | - | - | 3 | - | 54 | 6,2 | -0 | -0,0 | 44 | -0 | 169 |
| 32 | 0,5 | 0 | 1,2 | 15 | 0 | 400 | 6,3 | 2 | 0,5 | 376 | 2 | 170 |
| 5 | 0,2 | - | - | 1 | - | 100 | 5,0 | 0 | 0,0 | 84 | -0 | 174 |
| 8 | 0,5 | 0 | 1,4 | 3 | - | 118 | 7,3 | -0 | -0,1 | 118 | -0 | 175 |
| 11 | 0,3 | -0 | -2,1 | 2 | -0 | 192 | 5,5 | -0 | -0,1 | 172 | -0 | 176 |
| 5 | 0,2 | - | - | 1 | - | 110 | 5,4 | - | - | 109 | 0 | 177 |
| 3 | 0,1 | - | - | 1 | - | 111 | 4,6 | - | - | 110 | - | 179 |
| 9 | 0,3 | 0 | 1,3 | 3 | 0 | 205 | 5,6 | 0 | 0,0 | 205 | 0 | 180 |
| 7 | 0,3 | - | - | 5 | - | 141 | 5,2 | -0 | -0,2 | 139 | -0 | 182 |
| 9 | 0,6 | 0 | 0,3 | 5 | 0 | 162 | 10,9 | -0 | -0,0 | 125 | - | 185 |
| 15 | 2,1 | -3 | -16,5 | 9 | -3 | 70 | 9,7 | 0 | 0,2 | 70 | 0 | 187 |
| 4 | 0,2 | - | - | 1 | - | 93 | 4,9 | 0 | 0,1 | 93 | 0 | 188 |
| 3 | 0,4 | - | - | 0 | - | 66 | 7,7 | - | - | 66 | - | 192 |
| 4 | 0,4 | - | - | 0 | - | 80 | 8,3 | -0 | -0,0 | 80 | -0 | 193 |
| 19 | 1,8 | - | - | 15 | - | 103 | 9,3 | - | - | 91 | - | 194 |
| 7 | 0,6 | - | - | 5 | - | 94 | 7,0 | - | - | 94 | - | 196 |
| 7 | 0,3 | 0 | 2,0 | 2 | -0 | 166 | 5,9 | -0 | -0,1 | 162 | -0 | 200 |
| 5 | 0,2 | -0 | -0,6 | 2 | -0 | 140 | 5,9 | 0 | 0,1 | 139 | 0 | 201 |
| 24 | 2,2 | -0 | -0,0 | 19 | -0 | 91 | 8,4 | -0 | -0,0 | 77 | -0 | 202 |
| 5 | 0,8 | - | - | 2 | - | 80 | 12,1 | - | - | 80 | - | 204 |
| 10 | 0,5 | - | - | 2 | - | 145 | 7,6 | 0 | 0,1 | 145 | 0 | 205 |
| 22 | 2,5 | - | - | 13 | -0 | 86 | 9,8 | -0 | -0,0 | 70 | 0 | 206 |
| 5 | 0,5 | - | - | 3 | - | 52 | 5,2 | - | - | 52 | - | 209 |
| 0 | 0,0 | - | - | 0 | - | 203 | 3,7 | 2 | 0,8 | 203 | 2 | 444 |
| 454 | 0,5 | -1 | -0,2 | 183 | -3 | 6313 | 6,5 | 6 | 0,1 | 5835 | 5 | |
| | | | | | | | | | | | | |
| 13 | 0,2 | -0 | -2,2 | 3 | 0 | 280 | 5,4 | 0 | 0,0 | 278 | 0 | |
| 24 | 0,7 | - | - | 9 | - | 205 | 5,8 | 0 | 0,1 | 178 | 0 | |
| 56 | 1,7 | -3 | -5,3 | 26 | -3 | 320 | 9,5 | 0 | 0,1 | 299 | 0 | |
| 21 | 0,4 | - | - | 10 | - | 363 | 7,3 | 0 | 0,0 | 345 | 0 | |
| 25 | 0,3 | - | - | 5 | -0 | 628 | 7,4 | -0 | -0,0 | 384 | -0 | |
| 21 | 0,3 | - | - | 8 | - | 416 | 6,4 | 0 | 0,0 | 415 | 0 | |
| 9 | 0,3 | - | - | 3 | - | 151 | 5,1 | 2 | 1,1 | 127 | 2 | |
| 14 | 0,5 | 1 | 11,6 | 2 | - | 201 | 7,2 | 0 | 0,0 | 201 | 0 | |
| 20 | 1,9 | -0 | -0,1 | 6 | - | 90 | 8,4 | 0 | 0,1 | 86 | 0 | |
| 18 | 0,2 | - | - | 8 | - | 423 | 5,7 | -0 | -0,1 | 421 | -0 | |
| 8 | 0,2 | - | - | 2 | - | 178 | 5,6 | 1 | 0,4 | 173 | 0 | |

Regierungsbezirk Schwaben

Kreisfreie Städte

| | | | | | | | | | | | | |
|------|-----|----|------|-----|---|------|------|----|-----|------|----|-----|
| 727 | 4,9 | 6 | 0,8 | 471 | 7 | 1532 | 10,4 | 15 | 1,0 | 1317 | 6 | 761 |
| 45 | 1,1 | -1 | -1,7 | 22 | 0 | 532 | 13,3 | 1 | 0,2 | 300 | 1 | 762 |
| 223 | 3,5 | 18 | 8,5 | 113 | 1 | 569 | 9,0 | 2 | 0,4 | 509 | 2 | 763 |
| 68 | 1,0 | 1 | 2,1 | 51 | 0 | 531 | 7,6 | 1 | 0,2 | 489 | 1 | 764 |
| 1063 | 3,3 | 24 | 2,3 | 657 | 8 | 3164 | 9,9 | 19 | 0,6 | 2615 | 10 | |

| Gde. Schl. Nr. | VGem. Schl. Nr. | Gebiet | Landwirtschaftsfläche | | | | | | | | Waldfläche | | | |
|----------------------|-----------------------|--------|-----------------------|-------------------------|--|----|----------|--|--------|--|------------|-------------------------|--|--|
| | | | insgesamt | | | | darunter | | | | insgesamt | | | |
| | | | | | | | Moor | | Heide | | | | | |
| | | | Fläche | Anteil von Sp. 49 | Veränderung 2010 gegenüber 2009 | | Fläche | Veränderung 2010 gegenüber 2009 | Fläche | Veränderung 2010 gegenüber 2009 | Fläche | Anteil von Sp. 49 | Veränderung 2010 gegenüber 2009 | |
| | | | | | | | | | | | | | | |
| | | | | | | | | | | | | | | |
| ha | % | ha | % | ha | | | | ha | % | ha | % | | | |
| 27 | 28 | 29 | 30 | 31 | 32 | 33 | 34 | 35 | 36 | 37 | 38 | | | |

679 Noch Lkr. Würzburg

| | | | | | | | | | | | | | | |
|-----|-----|-----------------------------|-------|------|-----|------|---|---|----|---|-------|------|----|------|
| 149 | 649 | Holzkirchen | 424 | 50,3 | - | - | - | - | 0 | - | 313 | 37,2 | - | - |
| 153 | 650 | Kirchheim | 1346 | 70,9 | -8 | -0,6 | - | - | - | - | 254 | 13,4 | 7 | 2,8 |
| 154 | 651 | Kist | 239 | 62,0 | -0 | -0,0 | - | - | - | - | 19 | 4,8 | - | - |
| 155 | | Kleinrinderfeld | 590 | 76,2 | -1 | -0,2 | - | - | - | - | 28 | 3,7 | - | - |
| 156 | | Kürnach | 775 | 63,1 | -7 | -0,9 | - | - | - | - | 181 | 14,7 | 0 | 0,0 |
| 161 | 652 | Margetshöchheim | 359 | 53,8 | -0 | -0,1 | - | - | 5 | - | 126 | 18,9 | -0 | -0,0 |
| 164 | | Neubrunn, M | 1548 | 58,3 | - | - | - | - | - | - | 858 | 32,3 | - | - |
| 165 | 651 | Altertheim | 1639 | 68,1 | -1 | -0,1 | - | - | - | - | 520 | 21,6 | -0 | -0,0 |
| 167 | 647 | Eisenheim, M | 750 | 64,9 | - | - | - | - | - | - | 173 | 15,0 | - | - |
| 169 | 645 | Oberpleichfeld | 761 | 87,9 | - | - | - | - | - | - | - | - | - | - |
| 170 | | Ochsenfurt, St | 4616 | 72,6 | -6 | -0,1 | - | - | 3 | - | 687 | 10,8 | 0 | 0,0 |
| 174 | 647 | Prosselsheim | 1604 | 80,1 | -1 | -0,1 | - | - | 0 | - | 211 | 10,5 | - | - |
| 175 | | Randersacker, M | 1043 | 64,2 | -1 | -0,1 | - | - | - | - | 157 | 9,6 | - | - |
| 176 | | Reichenberg, M | 2488 | 71,5 | - | - | - | - | - | - | 581 | 16,7 | 0 | 0,0 |
| 177 | 649 | Remlingen, M | 1250 | 61,2 | -0 | -0,0 | - | - | - | - | 591 | 28,9 | -0 | -0,0 |
| 179 | 654 | Riedenheim | 1453 | 60,6 | - | - | - | - | - | - | 761 | 31,7 | - | - |
| 180 | | Rimpar, M | 1897 | 52,1 | -0 | -0,0 | - | - | 0 | - | 1255 | 34,5 | -0 | -0,0 |
| 182 | 654 | Röttingen, St | 1601 | 58,8 | -1 | -0,1 | - | - | - | - | 817 | 30,1 | - | - |
| 185 | | Rottendorf | 1001 | 67,5 | 0 | 0,0 | - | - | - | - | 144 | 9,7 | - | - |
| 187 | 646 | Sommerhausen, M | 400 | 55,5 | -0 | -0,0 | - | - | - | - | 131 | 18,1 | - | - |
| 188 | 644 | Sonderhofen | 1701 | 90,5 | -14 | -0,8 | - | - | - | - | 9 | 0,5 | -0 | -0,5 |
| 192 | 654 | Tauberrettersheim | 570 | 66,6 | - | - | - | - | - | - | 161 | 18,8 | - | - |
| 193 | | Theilheim | 699 | 72,2 | -0 | -0,0 | - | - | - | - | 103 | 10,7 | - | - |
| 194 | | Thüngersheim | 492 | 44,5 | - | - | - | - | 4 | - | 314 | 28,4 | - | - |
| 196 | 649 | Uettingen | 697 | 51,5 | - | - | - | - | - | - | 440 | 32,6 | - | - |
| 200 | | Leinach | 1639 | 58,5 | -2 | -0,1 | - | - | - | - | 840 | 30,0 | -0 | -0,0 |
| 201 | | Unterpleichfeld | 1872 | 78,2 | -2 | -0,1 | - | - | - | - | 244 | 10,2 | - | - |
| 202 | | Veitshöchheim | 387 | 36,0 | - | - | - | - | - | - | 248 | 23,1 | - | - |
| 204 | | Waldbrunn | 468 | 70,7 | -0 | -0,0 | - | - | - | - | 28 | 4,2 | 0 | 0,3 |
| 205 | | Waldbüttelbrunn | 1151 | 60,1 | -0 | -0,0 | - | - | 0 | - | 410 | 21,4 | -0 | -0,0 |
| 206 | 646 | Winterhausen, M | 506 | 57,9 | -0 | -0,1 | - | - | - | - | 132 | 15,1 | 0 | 0,2 |
| 209 | | Zell a.Main, M | 378 | 37,9 | - | - | - | - | - | - | 441 | 44,2 | - | - |
| 444 | | Gemeindefreie Gebiete | 39 | 0,7 | - | - | - | - | - | - | 5269 | 95,5 | -1 | -0 |
| | | Insgesamt | 61820 | 63,8 | -60 | -0,1 | - | - | 10 | - | 20786 | 21,5 | 8 | 0,0 |

Dar. Verwaltungsgemeinschaft(en)

| | | | | | | | | | | | | | | |
|-----|-----------------------|------|------|-----|------|---|---|---|---|---|------|------|----|------|
| 644 | Aub | 4366 | 83,8 | -18 | -0,4 | - | - | - | - | - | 269 | 5,2 | -0 | -0,0 |
| 645 | Bergtheim | 2850 | 81,1 | -1 | -0,0 | - | - | - | - | - | 246 | 7,0 | - | - |
| 646 | Eibelstadt | 1904 | 56,7 | -2 | -0,1 | - | - | - | - | - | 546 | 16,3 | 1 | 0,2 |
| 647 | Estenfeld | 3541 | 71,2 | -2 | -0,0 | - | - | 0 | - | - | 652 | 13,1 | - | - |
| 648 | Giebelstadt | 6696 | 79,4 | -1 | -0,0 | - | - | - | - | - | 712 | 8,4 | 1 | 0,1 |
| 649 | Helmstadt | 3756 | 57,6 | -1 | -0,0 | - | - | 0 | - | - | 1937 | 29,7 | 0 | 0,0 |
| 650 | Kirchheim | 2234 | 76,1 | -8 | -0,4 | - | - | - | - | - | 256 | 8,7 | 7 | 2,8 |
| 651 | Kist | 1878 | 67,2 | -2 | -0,1 | - | - | - | - | - | 538 | 19,3 | -0 | -0,0 |
| 652 | Margetshöchheim | 545 | 51,1 | -0 | -0,1 | - | - | 5 | - | - | 201 | 18,9 | -0 | -0,0 |
| 654 | Röttingen | 4669 | 62,6 | -2 | -0,0 | - | - | 1 | - | - | 1992 | 26,7 | 0 | 0,0 |
| 655 | Hettstadt | 2103 | 66,6 | -0 | -0,0 | - | - | - | - | - | 690 | 21,9 | - | - |

Regierungsbezirk Schwaben

Kreisfreie Städte

| | | | | | | | | | | | | | |
|-----|------------------------|-------|------|-----|------|----|---|----|----|------|------|-----|------|
| 761 | Augsburg | 4076 | 27,8 | -14 | -0,3 | - | - | 10 | -1 | 3474 | 23,7 | 2 | 0,1 |
| 762 | Kaufbeuren | 1397 | 34,9 | -5 | -0,4 | 5 | - | 2 | - | 994 | 24,8 | -10 | -1,0 |
| 763 | Kempten (Allgäu) | 3492 | 55,2 | -22 | -0,6 | 9 | - | 0 | -0 | 659 | 10,4 | -1 | -0,1 |
| 764 | Memmingen | 3497 | 49,9 | -8 | -0,2 | 9 | - | 0 | - | 1709 | 24,4 | - | - |
| | Insgesamt | 12461 | 38,9 | -49 | -0,4 | 23 | - | 12 | -1 | 6836 | 21,3 | -9 | -0,1 |

| Wasserfläche | | | | Flächen anderer Nutzung | | | | | | Gebiets- fläche | hiervon Siedlungs- und Verkehrsfläche | | | | Gde. Schl. Nr. |
|--------------|-------------------------|--|----|-------------------------|-------------------------|--|----|-----------------|--|--------------------|--|-------------------------|--|----|----------------------|
| insgesamt | | | | insgesamt | | | | darunter Unland | | | | | | | |
| Fläche | Anteil von Sp. 49 | Veränderung 2010 gegenüber 2009 | | Fläche | Anteil von Sp. 49 | Veränderung 2010 gegenüber 2009 | | Fläche | Verän- derung 2010 gegenüber 2009 | | Fläche | Anteil von Sp. 49 | Veränderung 2010 gegenüber 2009 | | |
| ha | % | ha | % | ha | % | ha | % | ha | | | % | ha | % | | |
| 39 | 40 | 41 | 42 | 43 | 44 | 45 | 46 | 47 | 48 | 49 | 50 | 51 | 52 | 53 | |

| | | | | | | | | | | | | | | | |
|------|-----|----|-------|-----|-----|----|-------|-----|----|-------|-------|------|----|------|-----|
| 5 | 0,6 | - | - | 3 | 0,4 | - | - | 3 | - | 842 | 92 | 10,9 | - | - | 149 |
| 9 | 0,5 | -2 | -16,6 | 15 | 0,8 | -0 | -0,8 | 15 | -0 | 1898 | 191 | 10,0 | 1 | 0,7 | 153 |
| 2 | 0,6 | - | - | 3 | 0,8 | - | - | 2 | - | 387 | 123 | 31,9 | 0 | 0,0 | 154 |
| 7 | 0,9 | - | - | 2 | 0,3 | -1 | -34,7 | 1 | -1 | 774 | 134 | 17,4 | 2 | 1,6 | 155 |
| 7 | 0,6 | -0 | -2,4 | 14 | 1,2 | 0 | 2,0 | 11 | 0 | 1228 | 253 | 20,6 | 7 | 2,8 | 156 |
| 38 | 5,7 | - | - | 11 | 1,6 | - | - | 1 | - | 667 | 133 | 20,0 | 0 | 0,2 | 161 |
| 8 | 0,3 | - | - | 5 | 0,2 | - | - | 4 | - | 2656 | 236 | 8,9 | -0 | - | 164 |
| 18 | 0,7 | - | - | 11 | 0,4 | - | - | 10 | - | 2407 | 218 | 9,1 | 2 | 0,7 | 165 |
| 49 | 4,3 | - | - | 24 | 2,0 | - | - | 23 | - | 1155 | 141 | 12,2 | - | - | 167 |
| 5 | 0,6 | - | - | 1 | 0,1 | - | - | 0 | - | 865 | 98 | 11,4 | 0 | 0,0 | 169 |
| 105 | 1,7 | 2 | 2,2 | 70 | 1,1 | -0 | -0,6 | 49 | -0 | 6357 | 852 | 13,4 | 4 | 0,5 | 170 |
| 11 | 0,6 | 0 | 0,4 | 21 | 1,0 | -0 | -1,2 | 9 | - | 2004 | 156 | 7,8 | 2 | 1,0 | 174 |
| 77 | 4,7 | -0 | -0,0 | 123 | 7,6 | 1 | 0,5 | 119 | 1 | 1626 | 212 | 13,0 | 0 | 0,1 | 175 |
| 22 | 0,6 | - | - | 10 | 0,3 | -0 | -1,5 | 8 | -0 | 3479 | 379 | 10,9 | -0 | -0,0 | 176 |
| 9 | 0,4 | - | - | 8 | 0,4 | - | - | 6 | - | 2044 | 180 | 8,8 | 0 | 0,1 | 177 |
| 19 | 0,8 | 0 | 0,1 | 5 | 0,2 | - | - | 4 | - | 2399 | 161 | 6,7 | - | - | 179 |
| 31 | 0,9 | - | - | 40 | 1,1 | - | - | 38 | - | 3641 | 419 | 11,5 | 0 | 0,1 | 180 |
| 20 | 0,7 | -0 | -0,1 | 37 | 1,4 | 0 | 0,2 | 36 | 0 | 2720 | 244 | 9,0 | 1 | 0,3 | 182 |
| 9 | 0,6 | - | - | 12 | 0,8 | - | - | 8 | - | 1483 | 318 | 21,4 | -0 | -0,1 | 185 |
| 24 | 3,3 | -0 | -0,1 | 8 | 1,2 | -2 | -15,4 | 8 | -2 | 722 | 143 | 19,7 | 2 | 1,2 | 187 |
| 15 | 0,8 | - | - | 3 | 0,2 | - | - | 3 | - | 1880 | 152 | 8,1 | 14 | 10,2 | 188 |
| 10 | 1,2 | - | - | 17 | 2,0 | - | - | 17 | - | 856 | 97 | 11,4 | - | - | 192 |
| 9 | 0,9 | - | - | 11 | 1,2 | - | - | 11 | - | 969 | 147 | 15,2 | 0 | 0,2 | 193 |
| 66 | 6,0 | - | - | 29 | 2,6 | - | - | 28 | - | 1106 | 198 | 17,9 | - | - | 194 |
| 19 | 1,4 | - | - | 7 | 0,5 | - | - | 2 | - | 1353 | 190 | 14,1 | - | - | 196 |
| 8 | 0,3 | - | - | 25 | 0,9 | -0 | -0,3 | 24 | -0 | 2802 | 291 | 10,4 | 2 | 0,7 | 200 |
| 14 | 0,6 | -0 | -0,1 | 6 | 0,3 | - | - | 6 | - | 2393 | 256 | 10,7 | 2 | 0,6 | 201 |
| 22 | 2,1 | - | - | 17 | 1,6 | - | - | 11 | - | 1076 | 407 | 37,8 | - | - | 202 |
| 6 | 0,9 | - | - | 4 | 0,6 | - | - | 1 | - | 662 | 158 | 23,8 | 0 | 0,1 | 204 |
| 14 | 0,7 | 0 | 0,9 | 18 | 1,0 | - | - | 14 | - | 1916 | 310 | 16,2 | 0 | 0,0 | 205 |
| 33 | 3,8 | - | - | 25 | 2,9 | - | - | 25 | - | 873 | 159 | 18,2 | 0 | 0,0 | 206 |
| 17 | 1,7 | - | - | 12 | 1,2 | - | - | 10 | - | 996 | 151 | 15,2 | - | - | 209 |
| 1 | 0,0 | - | - | 1 | 0,0 | - | - | 1 | - | 5514 | 205 | 3,7 | 2 | 0,7 | 444 |
| 1063 | 1,1 | 0 | 0,0 | 886 | 0,9 | -4 | -0,4 | 712 | -2 | 96840 | 11983 | 12,4 | 55 | 0,5 | |

| | | | | | | | | | | | | | | | |
|-----|-----|----|-------|----|-----|----|------|----|----|------|-----|------|----|-----|--|
| 43 | 0,8 | -0 | -0,1 | 18 | 0,3 | - | - | 16 | - | 5209 | 479 | 9,2 | 18 | 3,8 | |
| 16 | 0,5 | - | - | 15 | 0,4 | - | - | 13 | - | 3514 | 386 | 11,0 | 1 | 0,2 | |
| 172 | 5,1 | -0 | -0,0 | 61 | 1,8 | -2 | -2,4 | 56 | -2 | 3356 | 613 | 18,3 | 2 | 0,4 | |
| 76 | 1,5 | 0 | 0,1 | 64 | 1,3 | -0 | -0,6 | 44 | -0 | 4972 | 616 | 12,4 | 2 | 0,3 | |
| 54 | 0,6 | -0 | -0,0 | 18 | 0,2 | - | - | 11 | - | 8432 | 955 | 11,3 | 1 | 0,1 | |
| 40 | 0,6 | - | - | 35 | 0,5 | - | - | 28 | - | 6519 | 725 | 11,1 | 1 | 0,1 | |
| 15 | 0,5 | -2 | -10,3 | 25 | 0,8 | -0 | -0,5 | 24 | -0 | 2937 | 312 | 10,6 | 1 | 0,4 | |
| 20 | 0,7 | - | - | 14 | 0,5 | - | - | 11 | - | 2794 | 341 | 12,2 | 2 | 0,4 | |
| 75 | 7,0 | - | - | 16 | 1,5 | - | - | 1 | - | 1068 | 231 | 21,6 | 0 | 0,2 | |
| 68 | 0,9 | - | - | 78 | 1,0 | -0 | -0,1 | 76 | -0 | 7457 | 649 | 8,7 | 2 | 0,2 | |
| 14 | 0,4 | -0 | -0,1 | 23 | 0,7 | -1 | -2,8 | 20 | - | 3159 | 330 | 10,4 | 1 | 0,3 | |

Regierungsbezirk Schwaben

Kreisfreie Städte

| | | | | | | | | | | | | | | | |
|-----|-----|----|------|-----|-----|----|------|-----|---|-------|-------|------|----|-----|-----|
| 457 | 3,1 | -0 | -0,0 | 415 | 2,8 | -4 | -0,9 | 69 | 2 | 14685 | 6334 | 43,1 | 15 | 0,2 | 761 |
| 88 | 2,2 | -0 | -0,2 | 23 | 0,6 | 10 | 78,7 | 5 | - | 4003 | 1489 | 37,2 | 16 | 1,1 | 762 |
| 139 | 2,2 | -0 | -0,1 | 45 | 0,7 | 1 | 2,0 | 29 | 1 | 6328 | 2009 | 31,8 | 22 | 1,1 | 763 |
| 52 | 0,7 | 0 | 0,1 | 29 | 0,4 | - | - | 7 | - | 7014 | 1713 | 24,4 | 8 | 0,5 | 764 |
| 736 | 2,3 | -0 | -0,0 | 511 | 1,6 | 7 | 1,5 | 109 | 3 | 32029 | 11545 | 36,0 | 60 | 0,5 | |

| Gde. Schl. Nr. | VGem. Schl. Nr. | Gebiet | Gebäude- und Freifläche | | | | | | | | Betriebsfläche | | | | | |
|----------------------|-----------------------|--------|-------------------------|-------------------------|--|---|----------|--|--------------------|--|----------------|-------------------------|--|--|----------------------------|--|
| | | | insgesamt | | | | darunter | | | | insgesamt | | | | darunter Abbau- land | |
| | | | | | | | Wohnen | | Gewerbe/ Industrie | | | | | | | |
| | | | Fläche | Anteil von Sp. 49 | Veränderung 2010 gegenüber 2009 | | Fläche | Verän- derung 2010 gegen- über 2009 | Fläche | Verän- derung 2010 gegen- über 2009 | Fläche | Anteil von Sp. 49 | Veränderung 2010 gegenüber 2009 | | Fläche | Verän- derung 2010 gegen- über 2009 |
| | | | | | | | | | | | | | | | | |
| | | | | | | | | | | | | | | | | |
| ha | % | ha | % | ha | | | | ha | % | ha | % | ha | | | | |
| 1 | 2 | 3 | 4 | 5 | 6 | 7 | 8 | 9 | 10 | 11 | 12 | 13 | 14 | | | |

Landkreise

771 Lkr. Aichach-Friedberg

| | | | | | | | | | | | | | | | | |
|-----|-----|---------------------|-----|------|---|-----|-----|---|-----|----|----|-----|----|-------|----|---|
| 111 | 704 | Adelzhausen | 77 | 4,5 | 1 | 0,7 | 31 | 0 | 5 | - | 11 | 0,7 | 3 | 28,8 | 6 | 3 |
| 112 | | Affing | 247 | 5,5 | 6 | 2,4 | 108 | 2 | 25 | 0 | 24 | 0,5 | 1 | 2,9 | 20 | 1 |
| 113 | | Aichach, St | 754 | 8,1 | 5 | 0,6 | 360 | 4 | 109 | 1 | 65 | 0,7 | -0 | -0,2 | 18 | - |
| 114 | 701 | Aindling, M | 201 | 6,4 | 1 | 0,7 | 108 | 1 | 12 | 0 | 5 | 0,2 | - | - | 3 | - |
| 122 | 704 | Dasing | 279 | 6,8 | 3 | 1,1 | 104 | 1 | 32 | -0 | 18 | 0,4 | 0 | 0,3 | 15 | - |
| 129 | 704 | Eurasburg | 91 | 3,8 | 7 | 8,0 | 39 | 0 | 10 | 3 | 4 | 0,2 | -2 | -30,4 | 2 | 0 |
| 130 | | Friedberg, St | 861 | 10,6 | 6 | 0,7 | 481 | 3 | 99 | 3 | 29 | 0,4 | - | - | 9 | - |
| 140 | | Hollenbach | 131 | 5,0 | 1 | 0,8 | 51 | 0 | 9 | 0 | 2 | 0,1 | - | - | 0 | - |

771 Noch Lkr. Aichach-Friedberg

| | | | | | | | | | | | | | | | | |
|-----|-----|-----------------------|-------------|------------|-----------|------------|-------------|-----------|------------|----------|------------|------------|-----------|-------------|------------|----------|
| 141 | | Inchenhofen, M | 129 | 4,7 | 3 | 2,4 | 49 | 3 | 11 | 0 | 1 | 0,0 | -0 | -7,7 | 0 | - |
| 142 | | Kissing | 297 | 12,8 | -7 | -2,2 | 155 | 2 | 53 | -0 | 7 | 0,3 | 1 | 10,5 | 3 | - |
| 144 | 703 | Kühbach, M | 219 | 5,8 | 3 | 1,2 | 93 | 2 | 29 | 1 | 8 | 0,2 | 1 | 7,0 | 4 | - |
| 145 | | Merching | 116 | 4,7 | 3 | 3,0 | 51 | 1 | 7 | 0 | 8 | 0,3 | - | - | 4 | - |
| 146 | 705 | Mering, M | 311 | 11,6 | 12 | 4,0 | 180 | 3 | 24 | 0 | 3 | 0,1 | -3 | -52,3 | 3 | - |
| 149 | 704 | Obergriesbach | 81 | 7,9 | 1 | 0,9 | 52 | 1 | 1 | 0 | 11 | 1,0 | - | - | 11 | - |
| 155 | 701 | Petersdorf | 97 | 5,0 | 2 | 1,6 | 40 | 0 | 3 | - | 1 | 0,1 | -0 | -0,9 | 1 | - |
| 156 | 771 | Pöttmes, M | 367 | 4,4 | 6 | 1,7 | 144 | 2 | 28 | -1 | 14 | 0,2 | -0 | -1,9 | 7 | -0 |
| 158 | | Rehling | 118 | 4,5 | 6 | 5,4 | 57 | 0 | 8 | 0 | 3 | 0,1 | - | - | 1 | - |
| 160 | | Ried | 136 | 4,7 | 3 | 2,6 | 61 | 1 | 5 | 1 | 2 | 0,1 | - | - | - | - |
| 162 | 703 | Schiltberg | 105 | 3,5 | 0 | 0,3 | 43 | 0 | 7 | - | 10 | 0,3 | -0 | -0,3 | 7 | - |
| 163 | 705 | Schmiechen | 59 | 4,4 | 2 | 3,2 | 30 | 0 | 1 | - | 2 | 0,1 | - | - | 0 | - |
| 165 | 704 | Sielenbach | 95 | 5,3 | 1 | 0,5 | 32 | 0 | 2 | 0 | 3 | 0,2 | -0 | -3,1 | 3 | - |
| 168 | 705 | Steindorf | 53 | 3,3 | 1 | 1,8 | 22 | 0 | 1 | - | - | - | - | - | - | - |
| 169 | 701 | Todtenweis | 69 | 3,4 | 2 | 2,6 | 29 | 1 | 10 | 0 | 4 | 0,2 | - | - | 2 | - |
| 176 | 771 | Baar (Schwaben) | 94 | 5,6 | 0 | 0,1 | 27 | 0 | 19 | 0 | 6 | 0,4 | - | - | 3 | - |
| | | Insgesamt | 4988 | 6,4 | 67 | 1,4 | 2345 | 27 | 509 | 9 | 239 | 0,3 | -1 | -0,4 | 121 | 4 |

Dar. Verwaltungsgemeinschaft(en)

| | | | | | | | | | | | | | | | | |
|--|-----|----------------|-----|-----|----|-----|-----|---|----|----|----|-----|----|-------|----|----|
| | 701 | Aindling | 367 | 5,2 | 5 | 1,3 | 177 | 2 | 25 | 0 | 10 | 0,1 | -0 | -0,1 | 5 | - |
| | 703 | Kühbach | 324 | 4,8 | 3 | 0,9 | 136 | 3 | 36 | 1 | 18 | 0,3 | 1 | 2,9 | 11 | - |
| | 704 | Dasing | 624 | 5,7 | 12 | 1,9 | 258 | 2 | 49 | 3 | 47 | 0,4 | 1 | 1,6 | 37 | 3 |
| | 705 | Mering | 423 | 7,5 | 15 | 3,6 | 232 | 3 | 26 | 0 | 5 | 0,1 | -3 | -39,5 | 3 | - |
| | 771 | Pöttmes | 461 | 4,6 | 6 | 1,4 | 171 | 2 | 47 | -0 | 20 | 0,2 | -0 | -1,3 | 10 | -0 |

772 Lkr. Augsburg

| | | | | | | | | | | | | | | | | |
|-----|-----|-------------------------|-----|------|----|------|-----|----|-----|----|----|-----|----|-------|----|----|
| 111 | | Adelsried | 85 | 8,8 | - | - | 50 | 0 | 6 | 0 | 2 | 0,2 | - | - | 1 | - |
| 114 | 706 | Allmannshofen | 49 | 4,7 | 1 | 3,0 | 22 | 0 | 1 | - | 1 | 0,1 | - | - | - | - |
| 115 | | Altenmünster | 213 | 5,2 | 2 | 0,8 | 109 | 1 | 9 | 0 | 15 | 0,4 | -2 | -10,5 | 3 | - |
| 117 | | Aystetten | 89 | 9,5 | - | - | 74 | -0 | 0 | - | 1 | 0,1 | - | - | - | - |
| 121 | | Biberbach, M | 165 | 4,5 | 1 | 0,9 | 86 | 0 | 4 | - | 28 | 0,8 | - | - | 23 | - |
| 125 | | Bobingen, St | 541 | 10,8 | 0 | 0,0 | 257 | 1 | 97 | -0 | 36 | 0,7 | - | - | 30 | - |
| 126 | 707 | Bonstetten | 51 | 7,6 | 0 | 0,1 | 34 | 0 | 0 | - | 1 | 0,1 | - | - | - | - |
| 130 | | Diedorf, M | 284 | 8,5 | 0 | 0,0 | 183 | 1 | 15 | 0 | 5 | 0,1 | - | - | 1 | - |
| 131 | | Dinkelscherben, M | 326 | 4,8 | 3 | 0,8 | 144 | 2 | 31 | 1 | 13 | 0,2 | - | - | 6 | - |
| 134 | 706 | Ehingen | 55 | 5,7 | 0 | 0,0 | 30 | 0 | 2 | - | 0 | 0,0 | - | - | - | - |
| 136 | 706 | Ellgau | 61 | 4,4 | 1 | 1,7 | 26 | 1 | 3 | 0 | 2 | 0,2 | - | - | 1 | - |
| 137 | 707 | Emersacker | 51 | 4,4 | 0 | 0,7 | 34 | 0 | 2 | - | 2 | 0,1 | - | - | - | - |
| 141 | | Fischach, M | 213 | 7,1 | 1 | 0,4 | 96 | 2 | 24 | 0 | 5 | 0,2 | 0 | 4,9 | 1 | - |
| 145 | | Gablingen | 217 | 8,1 | 0 | 0,1 | 92 | 1 | 46 | 0 | 31 | 1,2 | 3 | 9,8 | 22 | 3 |
| 147 | | Gersthofen, St | 685 | 20,2 | 2 | 0,3 | 245 | 2 | 171 | 10 | 37 | 1,1 | -1 | -3,4 | 14 | -1 |
| 148 | 708 | Gessertshausen | 201 | 4,9 | 2 | 0,8 | 98 | 1 | 16 | 0 | 11 | 0,3 | 1 | 9,7 | 5 | - |
| 149 | | Graben | 126 | 8,6 | 11 | 10,0 | 67 | 0 | 5 | - | 7 | 0,5 | - | - | 2 | - |
| 151 | 710 | Großaitingen | 209 | 5,4 | 0 | 0,2 | 117 | 0 | 14 | 0 | 4 | 0,1 | - | - | 2 | - |
| 156 | 707 | Heretsried | 45 | 2,6 | 0 | 0,1 | 26 | -0 | 2 | - | 14 | 0,8 | - | - | 3 | - |
| 157 | 712 | Hiltelfingen | 66 | 4,5 | 1 | 1,6 | 34 | 1 | 1 | 0 | 3 | 0,2 | - | - | - | - |
| 159 | | Horgau | 130 | 4,9 | 1 | 1,0 | 61 | 0 | 9 | - | 6 | 0,2 | -0 | -3,7 | 5 | -0 |
| 160 | 710 | Kleinaitingen | 71 | 4,6 | 0 | 0,2 | 23 | 0 | 17 | - | 33 | 2,1 | - | - | 15 | - |
| 162 | 711 | Klosterlechfeld | 66 | 28,0 | 1 | 0,8 | 51 | 2 | 1 | 0 | 10 | 4,2 | - | - | 8 | - |

| Erholungsfläche | | | | | | Verkehrsfläche | | | | | | Gde. Schl. Nr. |
|-----------------|-------------------------|--|----|-------------------------|--|----------------|-------------------------|--|----|-----------------------------------|--|----------------------|
| insgesamt | | | | darunter Grünanlagen | | insgesamt | | | | darunter Straßen, Wege, Plätze | | |
| Fläche | Anteil von Sp. 49 | Veränderung 2010 gegenüber 2009 | | Flächen | Veränderung 2010 gegenüber 2009 | Fläche | Anteil von Sp. 49 | Veränderung 2010 gegenüber 2009 | | Fläche | Veränderung 2010 gegenüber 2009 | |
| ha | % | ha | % | ha | | ha | % | ha | % | ha | | |
| 15 | 16 | 17 | 18 | 19 | 20 | 21 | 22 | 23 | 24 | 25 | 26 | |

Landkreise

| | | | | | | | | | | | | |
|-----|-----|----|------|-----|----|------|------|----|------|------|----|-----|
| 8 | 0,5 | - | - | 3 | - | 95 | 5,6 | -0 | -0,1 | 95 | -0 | 111 |
| 26 | 0,6 | -0 | -1,5 | 5 | -0 | 238 | 5,3 | -0 | -0,0 | 177 | -0 | 112 |
| 66 | 0,7 | -0 | -0,2 | 32 | -0 | 528 | 5,7 | 2 | 0,4 | 502 | 2 | 113 |
| 12 | 0,4 | - | - | 2 | - | 151 | 4,8 | 0 | 0,0 | 151 | 0 | 114 |
| 8 | 0,2 | 0 | 0,4 | 1 | - | 270 | 6,6 | 1 | 0,5 | 256 | 2 | 122 |
| 3 | 0,1 | - | - | 0 | - | 78 | 3,3 | 1 | 1,1 | 78 | 1 | 129 |
| 62 | 0,8 | 1 | 0,9 | 37 | 0 | 458 | 5,6 | 21 | 4,9 | 427 | 20 | 130 |
| 8 | 0,3 | - | - | 3 | - | 106 | 4,1 | 0 | 0,1 | 106 | 0 | 140 |
| 6 | 0,2 | - | - | 1 | - | 108 | 3,9 | 0 | 0,0 | 108 | 0 | 141 |
| 23 | 1,0 | 10 | 78,5 | 4 | -0 | 124 | 5,4 | 0 | 0,0 | 105 | 0 | 142 |
| 23 | 0,6 | -0 | -1,2 | 7 | -0 | 210 | 5,6 | 0 | 0,0 | 193 | -0 | 144 |
| 14 | 0,6 | 0 | 2,2 | 2 | 0 | 110 | 4,4 | 0 | 0,3 | 97 | 0 | 145 |
| 14 | 0,5 | -0 | -0,4 | 7 | -0 | 164 | 6,1 | 0 | 0,3 | 135 | -1 | 146 |
| 0 | 0,0 | - | - | 0 | - | 56 | 5,4 | 0 | 0,0 | 53 | 0 | 149 |
| 5 | 0,3 | - | - | 1 | - | 97 | 5,0 | 0 | 0,0 | 97 | 0 | 155 |
| 33 | 0,4 | 1 | 2,7 | 17 | 1 | 383 | 4,6 | 0 | 0,0 | 382 | 0 | 156 |
| 5 | 0,2 | - | - | 0 | - | 101 | 3,9 | 0 | 0,0 | 101 | 0 | 158 |
| 3 | 0,1 | - | - | 2 | - | 124 | 4,2 | 0 | 0,1 | 124 | 0 | 160 |
| 4 | 0,1 | 0 | 2,1 | 1 | 0 | 120 | 4,0 | 0 | 0,2 | 120 | 0 | 162 |
| 3 | 0,2 | - | - | 0 | - | 42 | 3,1 | 0 | 0,1 | 39 | 0 | 163 |
| 4 | 0,2 | - | - | 1 | - | 79 | 4,4 | 0 | 0,1 | 79 | 0 | 165 |
| 1 | 0,1 | - | - | 0 | - | 56 | 3,4 | -0 | -0,1 | 56 | -0 | 168 |
| 5 | 0,2 | -0 | -7,7 | 4 | - | 79 | 3,9 | 0 | 0,1 | 79 | 0 | 169 |
| 2 | 0,1 | - | - | 0 | - | 71 | 4,2 | - | - | 71 | - | 176 |
| 338 | 0,4 | 11 | 3,3 | 129 | 1 | 3848 | 4,9 | 28 | 0,7 | 3632 | 25 | |
| 22 | 0,3 | -0 | -1,8 | 6 | - | 327 | 4,6 | 0 | 0,0 | 327 | 0 | |
| 27 | 0,4 | -0 | -0,7 | 8 | -0 | 331 | 4,9 | 0 | 0,1 | 313 | 0 | |
| 23 | 0,2 | 0 | 0,1 | 5 | - | 577 | 5,3 | 2 | 0,4 | 560 | 3 | |
| 18 | 0,3 | -0 | -0,3 | 7 | -0 | 262 | 4,6 | 1 | 0,2 | 230 | -1 | |
| 35 | 0,4 | 1 | 2,6 | 17 | 1 | 454 | 4,6 | 0 | 0,0 | 454 | 0 | |
| 16 | 1,7 | - | - | 11 | - | 81 | 8,3 | 0 | 0,0 | 81 | 0 | 111 |
| 8 | 0,7 | - | - | 8 | - | 60 | 5,9 | - | - | 55 | - | 114 |
| 15 | 0,4 | -0 | -0,5 | 2 | -0 | 198 | 4,8 | 0 | 0,1 | 198 | 0 | 115 |
| 6 | 0,7 | - | - | 3 | - | 33 | 3,5 | - | - | 33 | - | 117 |
| 8 | 0,2 | - | - | 4 | - | 197 | 5,4 | 10 | 5,2 | 195 | 10 | 121 |
| 85 | 1,7 | 0 | 0,5 | 16 | - | 238 | 4,7 | 0 | 0,1 | 214 | 0 | 125 |
| 3 | 0,5 | - | - | 0 | - | 33 | 4,9 | - | - | 33 | - | 126 |
| 28 | 0,8 | -0 | -0,2 | 19 | -0 | 121 | 3,6 | 1 | 0,7 | 108 | 1 | 130 |
| 13 | 0,2 | - | - | 2 | - | 359 | 5,3 | 0 | 0,0 | 321 | 0 | 131 |
| 2 | 0,2 | - | - | 0 | - | 57 | 5,9 | 0 | 0,0 | 57 | 0 | 134 |
| 3 | 0,2 | - | - | 0 | - | 44 | 3,1 | 0 | 0,8 | 44 | 0 | 136 |
| 5 | 0,4 | - | - | 1 | - | 43 | 3,7 | - | - | 43 | - | 137 |
| 10 | 0,3 | -0 | -2,2 | 5 | -0 | 113 | 3,7 | 0 | 0,0 | 105 | 0 | 141 |
| 32 | 1,2 | - | - | 21 | - | 130 | 4,9 | 0 | 0,0 | 118 | 0 | 145 |
| 57 | 1,7 | -0 | -0,4 | 41 | -1 | 354 | 10,4 | 5 | 1,5 | 333 | 5 | 147 |
| 24 | 0,6 | - | - | 6 | - | 133 | 3,2 | 0 | 0,1 | 118 | 0 | 148 |
| 12 | 0,9 | 2 | 20,6 | 10 | 2 | 73 | 5,0 | 0 | 0,5 | 67 | 0 | 149 |
| 9 | 0,2 | - | - | 9 | - | 136 | 3,5 | - | - | 130 | - | 151 |
| 4 | 0,2 | 0 | 0,3 | 1 | 0 | 61 | 3,5 | 0 | 0,7 | 61 | 0 | 156 |
| 5 | 0,3 | -0 | -7,2 | 1 | - | 65 | 4,5 | 0 | 0,0 | 65 | 0 | 157 |
| 8 | 0,3 | - | - | 1 | - | 128 | 4,8 | 0 | 0,0 | 128 | 0 | 159 |
| 10 | 0,6 | - | - | 7 | - | 58 | 3,7 | -0 | -0,0 | 52 | -0 | 160 |
| 5 | 1,9 | 0 | 5,6 | 3 | 0 | 39 | 16,4 | -0 | -0,7 | 35 | - | 162 |

| Gde. Schl. Nr. | VGem. Schl. Nr. | Gebiet | Landwirtschaftsfläche | | | | | | | Waldfläche | | | | |
|----------------------|-----------------------|--------|-----------------------|-------------------------|--|----|----------|--|--------|--|--------|-------------------------|--|----|
| | | | insgesamt | | | | darunter | | | insgesamt | | | | |
| | | | | | | | Moor | | Heide | | | | | |
| | | | Fläche | Anteil von Sp. 49 | Veränderung 2010 gegenüber 2009 | | Fläche | Veränderung 2010 gegenüber 2009 | Fläche | Veränderung 2010 gegenüber 2009 | Fläche | Anteil von Sp. 49 | Veränderung 2010 gegenüber 2009 | |
| | | | ha | % | ha | % | ha | | | | ha | % | ha | % |
| | | | 27 | 28 | 29 | 30 | 31 | 32 | 33 | 34 | 35 | 36 | 37 | 38 |

Landkreise

771 Lkr. Aichach-Friedberg

| | | | | | | | | | | | | | | |
|-----|-----|---------------------|------|------|-----|------|---|---|---|---|------|------|----|------|
| 111 | 704 | Adelzhausen | 1103 | 65,0 | -0 | -0,0 | - | - | - | - | 385 | 22,7 | -2 | -0,6 |
| 112 | | Affing | 3017 | 67,3 | -5 | -0,2 | - | - | - | - | 863 | 19,2 | -2 | -0,3 |
| 113 | | Aichach, St | 4895 | 52,7 | -7 | -0,1 | 6 | - | 6 | - | 2874 | 30,9 | 0 | 0,0 |
| 114 | 701 | Aindling, M | 1876 | 59,8 | -1 | -0,1 | - | - | 0 | - | 878 | 28,0 | -0 | -0,0 |
| 122 | 704 | Dasing | 2693 | 66,0 | -5 | -0,2 | - | - | - | - | 758 | 18,6 | -0 | -0,0 |
| 129 | 704 | Eurasburg | 761 | 31,8 | -8 | -1,0 | - | - | - | - | 1448 | 60,5 | - | - |
| 130 | | Friedberg, St | 4834 | 59,5 | -29 | -0,6 | - | - | 0 | - | 1746 | 21,5 | -2 | -0,1 |
| 140 | | Hollenbach | 1729 | 66,2 | -1 | -0,1 | 1 | - | 0 | - | 617 | 23,6 | -0 | -0,0 |

771 Noch Lkr. Aichach-Friedberg

| | | | | | | | | | | | | | | |
|-----|-----|-----------------------|--------------|-------------|-------------|-------------|-----------|----------|-----------|----------|--------------|-------------|-----------|-------------|
| 141 | | Inchenhofen, M | 2077 | 75,4 | -3 | -0,1 | - | - | 0 | - | 411 | 14,9 | -0 | -0,0 |
| 142 | | Kissing | 1331 | 57,5 | -4 | -0,3 | - | - | - | - | 399 | 17,2 | -0 | -0,1 |
| 144 | 703 | Kühbach, M | 2250 | 60,0 | -3 | -0,1 | 2 | - | 1 | - | 967 | 25,8 | -0 | -0,0 |
| 145 | | Merching | 1967 | 79,3 | -4 | -0,2 | - | - | - | - | 84 | 3,4 | - | - |
| 146 | 705 | Mering, M | 1678 | 62,6 | -9 | -0,5 | - | - | - | - | 486 | 18,1 | 0 | 0,0 |
| 149 | 704 | Obergriesbach | 521 | 50,5 | -1 | -0,1 | - | - | - | - | 354 | 34,3 | - | - |
| 155 | 701 | Petersdorf | 1097 | 56,3 | -3 | -0,3 | - | - | - | - | 643 | 33,0 | 1 | 0,2 |
| 156 | 771 | Pöttmes, M | 4846 | 58,7 | -7 | -0,2 | - | - | 0 | - | 2542 | 30,8 | 0 | 0,0 |
| 158 | | Rehling | 1831 | 69,8 | -6 | -0,3 | - | - | 0 | - | 485 | 18,5 | - | - |
| 160 | | Ried | 2071 | 70,9 | -4 | -0,2 | - | - | - | - | 571 | 19,5 | -0 | -0,0 |
| 162 | 703 | Schiltberg | 1658 | 55,7 | -1 | -0,0 | 3 | - | 6 | - | 1062 | 35,6 | 0 | 0,0 |
| 163 | 705 | Schmiechen | 1016 | 75,3 | -2 | -0,2 | - | - | - | - | 183 | 13,6 | 0 | 0,0 |
| 165 | 704 | Sielenbach | 1270 | 71,2 | -0 | -0,0 | - | - | - | - | 275 | 15,4 | - | - |
| 168 | 705 | Steindorf | 1162 | 71,7 | -1 | -0,1 | - | - | 0 | - | 324 | 20,0 | - | - |
| 169 | 701 | Todtenweis | 1313 | 64,8 | -1 | -0,1 | - | - | 2 | - | 437 | 21,6 | - | - |
| 176 | 771 | Baar (Schwaben) | 793 | 46,9 | -0 | -0,0 | - | - | - | - | 715 | 42,3 | - | - |
| | | Insgesamt | 47790 | 61,2 | -104 | -0,2 | 12 | - | 15 | - | 19504 | 25,0 | -6 | -0,0 |

Dar. Verwaltungsgemeinschaft(en)

| | | | | | | | | | | | | | | |
|--|-----|----------------|------|------|-----|------|---|---|---|---|------|------|----|------|
| | 701 | Aindling | 4287 | 60,2 | -6 | -0,1 | - | - | 2 | - | 1958 | 27,5 | 1 | 0,1 |
| | 703 | Kühbach | 3907 | 58,1 | -3 | -0,1 | 5 | - | 7 | - | 2028 | 30,1 | -0 | -0,0 |
| | 704 | Dasing | 6349 | 57,8 | -13 | -0,2 | - | - | - | - | 3219 | 29,3 | -3 | -0,1 |
| | 705 | Mering | 3856 | 68,2 | -12 | -0,3 | - | - | 0 | - | 993 | 17,6 | 0 | 0,0 |
| | 771 | Pöttmes | 5639 | 56,7 | -7 | -0,1 | - | - | 0 | - | 3258 | 32,8 | 0 | 0,0 |

772 Lkr. Augsburg

| | | | | | | | | | | | | | | |
|-----|-----|-------------------------|------|------|-----|------|----|----|----|---|------|------|----|------|
| 111 | | Adelsried | 437 | 45,1 | - | - | - | - | 2 | - | 343 | 35,4 | - | - |
| 114 | 706 | Allmannshofen | 678 | 65,7 | -1 | -0,2 | 2 | - | - | - | 223 | 21,6 | 0 | 0,0 |
| 115 | | Altenmünster | 1805 | 43,8 | -0 | -0,0 | 3 | - | 1 | - | 1824 | 44,3 | 0 | 0,0 |
| 117 | | Aystetten | 97 | 10,3 | - | - | 0 | - | - | - | 706 | 75,6 | - | - |
| 121 | | Biberbach, M | 1705 | 46,2 | -14 | -0,8 | 5 | - | 3 | - | 1513 | 41,0 | -0 | -0,0 |
| 125 | | Bobingen, St | 2038 | 40,5 | -1 | -0,0 | - | - | 0 | - | 2001 | 39,8 | 0 | 0,0 |
| 126 | 707 | Bonstetten | 223 | 33,0 | -0 | -0,0 | 1 | - | - | - | 360 | 53,3 | - | - |
| 130 | | Diedorf, M | 1318 | 39,6 | -1 | -0,1 | 3 | - | 1 | - | 1533 | 46,1 | - | - |
| 131 | | Dinkelscherben, M | 3896 | 57,6 | -3 | -0,1 | 3 | - | 1 | - | 2070 | 30,6 | -0 | -0,0 |
| 134 | 706 | Ehingen | 708 | 73,4 | -0 | -0,0 | 2 | - | 1 | - | 133 | 13,8 | -0 | -0,0 |
| 136 | 706 | Ellgau | 1075 | 77,2 | -1 | -0,1 | - | - | 23 | - | 139 | 10,0 | - | - |
| 137 | 707 | Emersacker | 271 | 23,2 | -0 | -0,1 | 6 | - | 2 | - | 782 | 66,9 | - | - |
| 141 | | Fischach, M | 1450 | 48,0 | -1 | -0,1 | 0 | - | - | - | 1206 | 39,9 | -0 | -0,0 |
| 145 | | Gablingen | 1266 | 47,3 | -1 | -0,0 | 2 | - | 4 | - | 856 | 32,0 | -0 | -0,0 |
| 147 | | Gersthofen, St | 1122 | 33,0 | -5 | -0,4 | 7 | -0 | 0 | - | 1056 | 31,1 | 0 | 0,0 |
| 148 | 708 | Gessertshausen | 1555 | 37,6 | -3 | -0,2 | 8 | -0 | 0 | - | 2170 | 52,5 | -0 | -0,0 |
| 149 | | Graben | 1216 | 83,5 | -14 | -1,1 | - | - | - | - | 17 | 1,1 | - | - |
| 151 | 710 | Großaitingen | 1904 | 48,7 | -0 | -0,0 | 8 | - | - | - | 1587 | 40,6 | - | - |
| 156 | 707 | Heretsried | 573 | 33,1 | -0 | -0,0 | 0 | - | - | - | 1022 | 59,0 | -0 | -0,0 |
| 157 | 712 | Hilttenfingen | 1139 | 78,3 | -1 | -0,1 | 1 | - | 1 | - | 153 | 10,5 | - | - |
| 159 | | Horgau | 1206 | 45,6 | -2 | -0,1 | 10 | - | 1 | - | 1145 | 43,2 | 1 | 0,0 |
| 160 | 710 | Kleinaitingen | 759 | 48,5 | -0 | -0,0 | - | - | - | - | 226 | 14,4 | - | - |
| 162 | 711 | Klosterlechfeld | 107 | 45,2 | -0 | -0,2 | - | - | 2 | - | 2 | 0,9 | - | - |

| Wasserfläche | | | | Flächen anderer Nutzung | | | | | | Gebiets- fläche | hiervon Siedlungs- und Verkehrsfläche | | | | Gde. Schl. Nr. |
|--------------|-------------------------|--|----|-------------------------|-------------------------|--|----|-----------------|--|--------------------|--|-------------------------|--|----|----------------------|
| insgesamt | | | | insgesamt | | | | darunter Unland | | | | | | | |
| Fläche | Anteil von Sp. 49 | Veränderung 2010 gegenüber 2009 | | Fläche | Anteil von Sp. 49 | Veränderung 2010 gegenüber 2009 | | Fläche | Verän- derung 2010 gegenüber 2009 | | Fläche | Anteil von Sp. 49 | Veränderung 2010 gegenüber 2009 | | |
| | | ha | % | | | ha | % | | | | | | ha | % | |
| 39 | 40 | 41 | 42 | 43 | 44 | 45 | 46 | 47 | 48 | | 49 | 50 | 51 | 52 | |

Landkreise

| | | | | | | | | | | | | | | | |
|------|-----|----|------|-----|------|----|------|-----|----|-------|------|------|-----|-----|-----|
| 12 | 0,7 | - | - | 6 | 0,4 | -0 | -2,9 | 2 | - | 1697 | 185 | 10,9 | 0 | 0,2 | 111 |
| 54 | 1,2 | 0 | 0,2 | 12 | 0,3 | 2 | 14,1 | 10 | 2 | 4482 | 517 | 11,5 | 5 | 1,0 | 112 |
| 85 | 0,9 | 0 | 0,2 | 20 | 0,2 | -0 | -0,2 | 10 | -0 | 9287 | 1400 | 15,1 | 7 | 0,5 | 113 |
| 13 | 0,4 | - | - | 4 | 0,1 | - | - | 3 | - | 3140 | 367 | 11,7 | 1 | 0,4 | 114 |
| 25 | 0,6 | -0 | -0,2 | 31 | 0,8 | 0 | 0,2 | 5 | 1 | 4082 | 559 | 13,7 | 5 | 0,8 | 122 |
| 4 | 0,2 | - | - | 4 | 0,2 | 2 | 62,8 | 4 | 2 | 2393 | 175 | 7,3 | 6 | 3,3 | 129 |
| 90 | 1,1 | 0 | 0,3 | 47 | 0,6 | 3 | 6,2 | 37 | 3 | 8127 | 1408 | 17,3 | 28 | 2,0 | 130 |
| 14 | 0,5 | 0 | 0,3 | 4 | 0,1 | -0 | -2,1 | 3 | -0 | 2610 | 247 | 9,4 | 1 | 0,5 | 140 |
| | | | | | | | | | | | | | | | |
| 21 | 0,7 | -0 | -0,2 | 2 | 0,1 | - | - | 2 | - | 2755 | 245 | 8,9 | 3 | 1,2 | 141 |
| 130 | 5,6 | - | - | 4 | 0,2 | - | - | 2 | - | 2315 | 449 | 19,4 | 4 | 0,9 | 142 |
| 70 | 1,9 | - | - | 3 | 0,1 | - | - | 3 | - | 3750 | 457 | 12,2 | 3 | 0,7 | 144 |
| 165 | 6,6 | 0 | 0,0 | 19 | 0,8 | - | - | 0 | - | 2481 | 243 | 9,8 | 4 | 1,7 | 145 |
| 14 | 0,5 | 0 | 1,5 | 14 | 0,5 | -1 | -5,7 | 2 | -1 | 2683 | 491 | 18,3 | 9 | 1,9 | 146 |
| 8 | 0,8 | - | - | 0 | 0,0 | - | - | 0 | - | 1031 | 137 | 13,3 | 1 | 0,5 | 149 |
| 7 | 0,3 | - | - | 3 | 0,1 | - | - | 2 | - | 1950 | 201 | 10,3 | 2 | 0,8 | 155 |
| 57 | 0,7 | - | - | 14 | 0,2 | - | - | 11 | - | 8255 | 791 | 9,6 | 7 | 0,9 | 156 |
| 58 | 2,2 | - | - | 23 | 0,9 | - | - | 22 | - | 2624 | 227 | 8,6 | 6 | 2,8 | 158 |
| 11 | 0,4 | 0 | 1,1 | 2 | 0,1 | - | - | 2 | - | 2922 | 266 | 9,1 | 4 | 1,4 | 160 |
| 14 | 0,5 | - | - | 7 | 0,2 | - | - | 7 | - | 2979 | 232 | 7,8 | 1 | 0,2 | 162 |
| 37 | 2,7 | - | - | 8 | 0,6 | 0 | 1,6 | 5 | 3 | 1350 | 105 | 7,8 | 2 | 1,8 | 163 |
| 13 | 0,7 | - | - | 45 | 2,5 | -0 | -1,0 | 1 | - | 1784 | 179 | 10,0 | 0 | 0,3 | 165 |
| 10 | 0,6 | - | - | 14 | 0,9 | - | - | 14 | - | 1620 | 110 | 6,8 | 1 | 0,8 | 168 |
| 105 | 5,2 | - | - | 13 | 0,6 | - | - | 13 | - | 2026 | 155 | 7,7 | 1 | 0,9 | 169 |
| 8 | 0,5 | - | - | 1 | 0,1 | - | - | 1 | - | 1691 | 170 | 10,1 | 0 | 0,0 | 176 |
| 1025 | 1,3 | 1 | 0,1 | 302 | 0,4 | 5 | 1,5 | 159 | 9 | 78034 | 9317 | 11,9 | 101 | 1,1 | |
| | | | | | | | | | | | | | | | |
| 125 | 1,8 | - | - | 20 | 0,3 | - | - | 17 | - | 7115 | 723 | 10,2 | 4 | 0,6 | |
| 83 | 1,2 | - | - | 11 | 0,2 | - | - | 9 | - | 6729 | 689 | 10,2 | 3 | 0,5 | |
| 63 | 0,6 | -0 | -0,1 | 87 | 0,8 | 1 | 1,3 | 12 | 2 | 10988 | 1235 | 11,2 | 12 | 1,0 | |
| 61 | 1,1 | 0 | 0,3 | 35 | 0,6 | -1 | -1,9 | 21 | 2 | 5653 | 707 | 12,5 | 12 | 1,7 | |
| 65 | 0,7 | - | - | 15 | 0,1 | - | - | 12 | - | 9946 | 962 | 9,7 | 7 | 0,8 | |
| | | | | | | | | | | | | | | | |
| 5 | 0,5 | - | - | 1 | 0,1 | - | - | 1 | - | 970 | 184 | 18,9 | 0 | 0,0 | 111 |
| 13 | 1,2 | - | - | 1 | 0,1 | - | - | 0 | - | 1032 | 119 | 11,5 | 1 | 1,2 | 114 |
| 41 | 1,0 | - | - | 10 | 0,2 | - | - | 4 | - | 4120 | 439 | 10,7 | 0 | 0,0 | 115 |
| 1 | 0,1 | - | - | 2 | 0,2 | - | - | 0 | - | 935 | 129 | 13,8 | - | - | 117 |
| 60 | 1,6 | 2 | 4,3 | 13 | 0,3 | - | - | 12 | - | 3689 | 377 | 10,2 | 11 | 3,0 | 121 |
| 73 | 1,5 | 0 | 0,0 | 15 | 0,3 | -0 | -0,7 | 3 | - | 5028 | 872 | 17,3 | 1 | 0,1 | 125 |
| 2 | 0,2 | - | - | 2 | 0,3 | - | - | 1 | - | 675 | 89 | 13,3 | 0 | 0,0 | 126 |
| 22 | 0,7 | 0 | 0,4 | 14 | 0,4 | -0 | -0,5 | 6 | -0 | 3325 | 440 | 13,2 | 1 | 0,2 | 130 |
| 81 | 1,2 | - | - | 12 | 0,2 | 0 | 0,9 | 6 | 0 | 6770 | 707 | 10,4 | 3 | 0,4 | 131 |
| 7 | 0,7 | - | - | 3 | 0,3 | - | - | 2 | - | 965 | 115 | 11,9 | 0 | 0,0 | 134 |
| 66 | 4,8 | - | - | 2 | 0,1 | - | - | 2 | - | 1391 | 109 | 7,8 | 1 | 1,3 | 136 |
| 11 | 0,9 | - | - | 5 | 0,4 | - | - | 3 | - | 1169 | 101 | 8,6 | 0 | 0,3 | 137 |
| 19 | 0,6 | -0 | -0,2 | 3 | 0,1 | - | - | 1 | - | 3021 | 343 | 11,3 | 1 | 0,3 | 141 |
| 38 | 1,4 | 0 | 0,1 | 105 | 3,9 | -2 | -2,3 | 102 | -2 | 2675 | 391 | 14,6 | 0 | 0,1 | 145 |
| 51 | 1,5 | - | - | 33 | 1,0 | -1 | -3,8 | 21 | 0 | 3396 | 1122 | 33,0 | 6 | 0,5 | 147 |
| 28 | 0,7 | 0 | 1,6 | 12 | 0,3 | 0 | 0,9 | 4 | 0 | 4135 | 367 | 8,9 | 3 | 0,8 | 148 |
| 4 | 0,2 | - | - | 2 | 0,1 | - | - | 1 | - | 1456 | 216 | 14,9 | 14 | 6,9 | 149 |
| 41 | 1,1 | - | - | 15 | 0,4 | - | - | 4 | - | 3905 | 358 | 9,2 | 0 | 0,1 | 151 |
| 8 | 0,5 | - | - | 4 | 0,2 | - | - | 3 | - | 1731 | 122 | 7,0 | 0 | 0,4 | 156 |
| 23 | 1,6 | - | - | 1 | 0,0 | - | - | - | - | 1455 | 140 | 9,6 | 1 | 0,5 | 157 |
| 21 | 0,8 | - | - | 4 | 0,1 | - | - | 3 | - | 2648 | 268 | 10,1 | 1 | 0,5 | 159 |
| 6 | 0,4 | - | - | 402 | 25,7 | - | - | 2 | - | 1566 | 159 | 10,1 | 0 | 0,1 | 160 |
| - | - | - | - | 8 | 3,3 | -0 | -3,0 | 0 | - | 236 | 114 | 48,3 | 0 | 0,2 | 162 |

| Gde. Schl. Nr. | VGem. Schl. Nr. | Gebiet | Gebäude- und Freifläche | | | | | | | | Betriebsfläche | | | | | |
|----------------------------------|-----------------------|------------------------------|-------------------------|-------------------------|--|------|----------|--|--------------------|--|----------------|-------------------------|--|-------|----------------------------|--|
| | | | insgesamt | | | | darunter | | | | insgesamt | | | | darunter Abbau- land | |
| | | | | | | | Wohnen | | Gewerbe/ Industrie | | | | | | | |
| | | | Fläche | Anteil von Sp. 49 | Veränderung 2010 gegenüber 2009 | | Fläche | Verän- derung 2010 gegen- über 2009 | Fläche | Verän- derung 2010 gegen- über 2009 | Fläche | Anteil von Sp. 49 | Veränderung 2010 gegenüber 2009 | | Fläche | Verän- derung 2010 gegen- über 2009 |
| | | | | | | | | | | | | | | | | |
| ha | % | ha | % | ha | | | | ha | % | ha | % | ha | | | | |
| 1 | 2 | 3 | 4 | 5 | 6 | 7 | 8 | 9 | 10 | 11 | 12 | 13 | 14 | | | |
| 772 Noch Lkr. Augsburg | | | | | | | | | | | | | | | | |
| 163 | | Königsbrunn, St | 590 | 32,1 | -4 | -0,6 | 290 | 2 | 73 | -3 | 15 | 0,8 | 5 | 45,0 | 0 | - |
| 166 | 706 | Kühlenthal | 47 | 6,6 | 0 | 0,3 | 23 | 0 | 1 | - | 1 | 0,2 | - | - | - | - |
| 167 | | Kutzenhausen | 136 | 4,9 | 0 | 0,1 | 62 | 0 | 12 | - | 8 | 0,3 | - | - | 3 | - |
| 168 | 709 | Langenneufnach | 102 | 7,9 | 1 | 1,2 | 50 | 0 | 10 | - | 3 | 0,2 | - | - | 1 | - |
| 170 | 712 | Langerringen | 210 | 5,0 | 2 | 0,9 | 86 | 1 | 11 | 0 | 6 | 0,1 | - | - | 3 | - |
| 171 | | Langweid a.Lech | 233 | 9,9 | 1 | 0,4 | 106 | 1 | 48 | -4 | 14 | 0,6 | - | - | 8 | - |
| 177 | | Meitingen, M | 419 | 14,0 | 4 | 1,1 | 209 | 0 | 80 | -0 | 30 | 1,0 | -1 | -2,7 | 12 | -0 |
| 178 | 709 | Mickhausen | 94 | 5,9 | 1 | 0,9 | 35 | 0 | 3 | 0 | 1 | 0,1 | - | - | 0 | - |
| 179 | 709 | Mittelneufnach | 58 | 3,4 | 1 | 1,8 | 25 | 0 | 3 | - | 2 | 0,1 | - | - | 0 | - |
| 184 | | Neusäß, St | 557 | 22,1 | 1 | 0,3 | 358 | 2 | 49 | 0 | 21 | 0,8 | 0 | 0,9 | 5 | - |
| 185 | 706 | Nordendorf | 98 | 13,1 | -0 | -0,2 | 57 | 1 | 4 | 1 | 4 | 0,6 | 0 | 11 | 0 | - |
| 186 | 710 | Oberottmarshausen | 68 | 8,0 | 0 | 0,1 | 30 | 0 | 1 | - | 40 | 4,6 | - | - | 22 | - |
| 197 | 709 | Scherstetten | 66 | 4,2 | 1 | 0,9 | 29 | 1 | 1 | - | 2 | 0,1 | -0 | -1,6 | 0 | - |
| 200 | | Schwabmünchen, St | 441 | 7,9 | 3 | 0,6 | 226 | 2 | 43 | 1 | 13 | 0,2 | - | - | 7 | - |
| 202 | | Stadtbergen, St | 295 | 25,7 | -0 | -0,1 | 209 | 1 | 12 | 0 | 6 | 0,5 | - | - | - | - |
| 207 | | Thierhaupten, M | 219 | 5,6 | 0 | 0,0 | 97 | 0 | 16 | -0 | 13 | 0,3 | - | - | 7 | - |
| 209 | 711 | Untermeitingen | 197 | 12,3 | 4 | 1,8 | 117 | 0 | 16 | 0 | 1 | 0,1 | - | - | - | - |
| 211 | 708 | Ustersbach | 60 | 5,4 | 0 | 0,2 | 28 | - | 3 | - | 1 | 0,1 | - | - | - | - |
| 214 | 709 | Walkertshofen | 66 | 5,1 | 0 | 0,4 | 30 | -0 | 5 | 0 | 8 | 0,7 | - | - | 3 | - |
| 215 | | Wehringen | 113 | 8,0 | 0 | 0,3 | 66 | 1 | 14 | 0 | 10 | 0,7 | - | - | 5 | - |
| 216 | 707 | Welden, M | 151 | 8,4 | 1 | 0,4 | 89 | 1 | 14 | 1 | 4 | 0,2 | - | - | 1 | - |
| 217 | 706 | Westendorf | 71 | 11,3 | 0 | 0,3 | 36 | -0 | 10 | -0 | 1 | 0,1 | - | - | - | - |
| 223 | | Zusmarshausen, M | 296 | 4,3 | -2 | -0,7 | 131 | 1 | 29 | -1 | 14 | 0,2 | - | - | 4 | - |
| 444 | | Gemeindefreie Gebiete | - | - | - | - | - | - | - | - | - | - | - | - | - | - |
| | | Insgesamt | 8589 | 8,0 | 42 | 0,5 | 4350 | 30 | 938 | 7 | 488 | 0,5 | 5 | 1,1 | 220 | 1 |
| Dar. Verwaltungsgemeinschaft(en) | | | | | | | | | | | | | | | | |
| | | 706 Nordendorf | 381 | 7,0 | 3 | 0,7 | 196 | 2 | 21 | 1 | 10 | 0,2 | 0 | 4,3 | 1 | - |
| | | 707 Welden | 300 | 5,6 | 1 | 0,3 | 183 | 2 | 18 | 1 | 21 | 0,4 | - | - | 3 | - |
| | | 708 Gessertshausen | 261 | 5,0 | 2 | 0,7 | 126 | 1 | 19 | 0 | 13 | 0,2 | 1 | 8,6 | 5 | - |
| | | 709 Stauden | 385 | 5,2 | 4 | 1,0 | 169 | 1 | 23 | 1 | 16 | 0,2 | -0 | -0,2 | 4 | - |
| | | 710 Großaitingen | 349 | 5,5 | 1 | 0,2 | 169 | 0 | 32 | 0 | 77 | 1,2 | - | - | 39 | - |
| | | 711 Lechfeld | 263 | 14,3 | 4 | 1,6 | 168 | 2 | 17 | 0 | 11 | 0,6 | - | - | 8 | - |
| | | 712 Langerringen | 276 | 4,9 | 3 | 1,1 | 120 | 2 | 12 | 1 | 9 | 0,2 | - | - | 3 | - |
| 773 Lkr. Dillingen a.d.Donau | | | | | | | | | | | | | | | | |
| 111 | 719 | Aislingen, M | 75 | 3,9 | 2 | 2,7 | 37 | 5 | 3 | - | 30 | 1,5 | - | - | 26 | - |
| 112 | 714 | Bachhagel | 129 | 6,6 | 10 | 8,5 | 66 | 6 | 7 | 1 | 6 | 0,3 | - | - | 4 | - |
| 113 | 713 | Bächingen a.d.Brenz | 68 | 9,2 | 0 | 0,0 | 36 | 0 | 11 | - | 2 | 0,3 | - | - | - | - |
| 116 | 718 | Binswangen | 76 | 6,4 | 4 | 5,9 | 33 | 4 | 12 | 0 | 10 | 0,8 | -0 | -4,6 | 9 | - |
| 117 | | Bissingen, M | 246 | 3,8 | 0 | 0,2 | 100 | 2 | 16 | - | 13 | 0,2 | - | - | 7 | - |
| 119 | 716 | Blindheim | 116 | 4,4 | 6 | 5,2 | 50 | 1 | 4 | - | 10 | 0,4 | 2 | 20,1 | 2 | - |
| 122 | | Buttenwiesen | 357 | 6,0 | 11 | 3,3 | 149 | 8 | 38 | 6 | 22 | 0,4 | -1 | -3,1 | 18 | - |
| 125 | | Dillingen/Donau, GKSt | 680 | 9,0 | 17 | 2,5 | 340 | 20 | 72 | 3 | 34 | 0,4 | 2 | 7,9 | 17 | - |
| 133 | 719 | Glött | 60 | 5,5 | 0 | 0,6 | 33 | - | 4 | - | 7 | 0,6 | - | - | 3 | - |
| 136 | 713 | Gundelfingen/Donau, St | 389 | 7,2 | 2 | 0,4 | 172 | 1 | 69 | - | 58 | 1,1 | 0 | 0,8 | 48 | 0 |
| 137 | 713 | Haunsheim | 82 | 4,6 | 6 | 8,4 | 50 | 5 | 2 | -0 | 10 | 0,6 | -6 | -37,1 | 9 | -6 |
| 139 | 716 | Höchstädt/Donau, St | 284 | 7,6 | 11 | 4,0 | 134 | 3 | 23 | -0 | 23 | 0,6 | -1 | -4,3 | 15 | -1 |
| 140 | 719 | Holzheim | 203 | 5,0 | 3 | 1,6 | 103 | 4 | 9 | -1 | 19 | 0,5 | 2 | 11,5 | 7 | - |
| 143 | 718 | Laugna | 103 | 3,7 | 0 | 0,4 | 50 | 1 | 3 | - | 3 | 0,1 | - | - | 2 | - |
| 144 | | Lauingen (Donau), St | 410 | 9,2 | 2 | 0,5 | 189 | 2 | 66 | -2 | 18 | 0,4 | - | - | 8 | - |
| 146 | 716 | Lutzingen | 65 | 2,6 | 2 | 2,5 | 34 | 6 | 3 | 0 | 2 | 0,1 | - | - | 2 | - |
| 147 | 715 | Mödingen | 81 | 3,5 | 6 | 8,2 | 39 | 4 | 3 | -2 | 2 | 0,1 | -0 | -2,0 | 1 | - |
| 150 | 716 | Finningen | 104 | 3,7 | 1 | 0,8 | 53 | 1 | 6 | - | 3 | 0,1 | 0 | 12,1 | 1 | - |

| Erholungsfläche | | | | | | Verkehrsfläche | | | | | | Gde. Schl. Nr. |
|-----------------|-------------------------|--|----|-------------------------|--|----------------|-------------------------|--|----|-----------------------------------|--|----------------------|
| insgesamt | | | | darunter Grünanlagen | | insgesamt | | | | darunter Straßen, Wege, Plätze | | |
| Fläche | Anteil von Sp. 49 | Veränderung 2010 gegenüber 2009 | | Flächen | Veränderung 2010 gegenüber 2009 | Fläche | Anteil von Sp. 49 | Veränderung 2010 gegenüber 2009 | | Fläche | Veränderung 2010 gegenüber 2009 | |
| ha | % | ha | % | ha | | ha | % | ha | % | ha | | |
| 15 | 16 | 17 | 18 | 19 | 20 | 21 | 22 | 23 | 24 | 25 | 26 | |

| | | | | | | | | | | | | |
|-----|-----|----|------|-----|----|------|------|----|------|------|----|-----|
| 81 | 4,4 | 2 | 2,8 | 29 | - | 217 | 11,8 | 1 | 0,3 | 213 | 1 | 163 |
| 1 | 0,1 | - | - | 0 | - | 27 | 3,8 | - | - | 27 | - | 166 |
| 5 | 0,2 | -0 | -2,2 | 1 | - | 133 | 4,8 | 1 | 0,4 | 117 | 1 | 167 |
| 5 | 0,4 | -0 | -0,2 | 2 | -0 | 70 | 5,5 | - | - | 65 | - | 168 |
| 11 | 0,3 | -0 | -0,4 | 2 | -0 | 196 | 4,7 | 0 | 0,2 | 173 | 0 | 170 |
| 31 | 1,3 | 0 | 0,4 | 16 | 0 | 162 | 6,9 | 10 | 6,5 | 151 | 10 | 171 |
| 34 | 1,1 | 0 | 1,0 | 7 | - | 229 | 7,7 | 32 | 16,1 | 214 | 32 | 177 |
| 2 | 0,1 | - | - | 1 | - | 55 | 3,5 | - | - | 55 | - | 178 |
| 3 | 0,2 | - | - | 0 | - | 61 | 3,6 | - | - | 54 | - | 179 |
| 65 | 2,6 | - | - | 41 | - | 195 | 7,7 | -0 | -0,1 | 174 | -0 | 184 |
| 7 | 0,9 | - | - | 1 | - | 71 | 9,5 | 0 | 0,0 | 65 | 0 | 185 |
| 15 | 1,7 | 0 | 0,6 | 13 | 0 | 45 | 5,2 | - | - | 39 | - | 186 |
| 1 | 0,1 | 0 | 33,8 | 0 | -0 | 53 | 3,4 | 1 | 2,8 | 53 | 1 | 197 |
| 47 | 0,9 | 0 | 0,3 | 30 | 0 | 309 | 5,6 | 1 | 0,2 | 287 | 1 | 200 |
| 66 | 5,8 | -0 | -0,3 | 18 | - | 97 | 8,5 | 0 | 0,0 | 97 | 0 | 202 |
| 9 | 0,2 | - | - | 3 | - | 158 | 4,0 | 0 | 0,0 | 157 | 0 | 207 |
| 15 | 1,0 | -1 | -3,2 | 8 | -0 | 88 | 5,5 | 0 | 0,4 | 85 | 0 | 209 |
| 2 | 0,2 | - | - | 2 | - | 57 | 5,1 | 0 | 0,1 | 50 | 0 | 211 |
| 4 | 0,3 | - | - | 1 | - | 60 | 4,7 | 0 | 0,0 | 54 | 0 | 214 |
| 12 | 0,8 | 2 | 19,5 | 8 | 2 | 62 | 4,4 | -0 | -0,0 | 52 | -0 | 215 |
| 13 | 0,7 | - | - | 5 | - | 107 | 5,9 | - | - | 107 | - | 216 |
| 4 | 0,6 | - | - | 0 | - | 63 | 9,9 | - | - | 56 | - | 217 |
| 14 | 0,2 | - | - | 4 | - | 400 | 5,8 | 0 | 0,1 | 374 | 0 | 223 |
| - | - | - | - | - | - | 6 | 1,9 | - | - | 6 | - | 444 |
| 816 | 0,8 | 6 | 0,7 | 363 | 3 | 5676 | 5,3 | 64 | 1,1 | 5320 | 64 | |
| | | | | | | | | | | | | |
| 24 | 0,4 | - | - | 10 | - | 322 | 5,9 | 0 | 0,1 | 302 | 0 | |
| 25 | 0,5 | 0 | 0,0 | 7 | 0 | 244 | 4,5 | 0 | 0,2 | 244 | 0 | |
| 26 | 0,5 | - | - | 7 | - | 191 | 3,6 | 0 | 0,1 | 168 | 0 | |
| 15 | 0,2 | 0 | 1,5 | 5 | -0 | 300 | 4,0 | 1 | 0,5 | 281 | 1 | |
| 34 | 0,5 | 0 | 0,3 | 29 | 0 | 239 | 3,8 | -0 | -0,0 | 221 | -0 | |
| 20 | 1,1 | -0 | -1,3 | 11 | 0 | 127 | 6,9 | 0 | 0,0 | 120 | 0 | |
| 16 | 0,3 | -0 | -2,6 | 3 | -0 | 262 | 4,6 | 0 | 0,2 | 239 | 0 | |
| | | | | | | | | | | | | |
| 3 | 0,2 | - | - | 1 | - | 102 | 5,3 | - | - | 102 | - | 111 |
| 6 | 0,3 | 1 | 15,9 | 4 | 1 | 135 | 6,8 | -0 | -0,2 | 135 | -0 | 112 |
| 4 | 0,6 | - | - | 2 | - | 47 | 6,4 | - | - | 47 | - | 113 |
| 3 | 0,3 | - | - | 1 | - | 65 | 5,4 | - | - | 65 | - | 116 |
| 10 | 0,2 | - | - | 2 | - | 362 | 5,6 | -0 | -0,0 | 362 | -0 | 117 |
| 8 | 0,3 | 1 | 14,9 | 1 | 0 | 113 | 4,3 | 3 | 3,0 | 105 | 3 | 119 |
| 16 | 0,3 | 0 | 1,3 | 2 | 0 | 304 | 5,1 | -3 | -0,8 | 294 | 0 | 122 |
| 47 | 0,6 | 1 | 1,6 | 13 | 1 | 449 | 5,9 | -0 | -0,1 | 426 | -1 | 125 |
| 4 | 0,4 | - | - | 1 | - | 61 | 5,6 | - | - | 61 | - | 133 |
| 28 | 0,5 | - | - | 12 | - | 281 | 5,2 | 1 | 0,4 | 263 | 1 | 136 |
| 10 | 0,6 | 1 | 14,6 | 4 | 2 | 82 | 4,6 | 0 | 0,2 | 82 | 0 | 137 |
| 15 | 0,4 | 1 | 7,4 | 4 | 1 | 229 | 6,1 | 0 | 0,1 | 217 | 0 | 139 |
| 15 | 0,4 | 1 | 9,6 | 2 | 0 | 203 | 5,0 | -1 | -0,6 | 203 | -1 | 140 |
| 3 | 0,1 | - | - | 0 | - | 118 | 4,3 | -0 | -0,0 | 118 | -0 | 143 |
| 21 | 0,5 | - | - | 10 | - | 253 | 5,7 | 0 | 0,1 | 241 | 0 | 144 |
| 4 | 0,2 | 1 | 21,4 | 0 | 0 | 98 | 3,9 | 0 | 0,0 | 98 | 0 | 146 |
| 3 | 0,1 | 0 | 4,0 | 1 | 0 | 120 | 5,2 | 0 | 0,2 | 120 | 0 | 147 |
| 6 | 0,2 | 2 | 42,4 | 1 | 1 | 119 | 4,3 | 0 | 0,1 | 118 | 0 | 150 |

| Gde. Schl. Nr. | VGem. Schl. Nr. | Gebiet | Landwirtschaftsfläche | | | | | | | | Waldfläche | | | |
|----------------------------------|-----------------------|------------------------------|-----------------------|-------------------------|--|------|----------|--|--------|--|------------|-------------------------|--|------|
| | | | insgesamt | | | | darunter | | | | insgesamt | | | |
| | | | | | | | Moor | | Heide | | | | | |
| | | | Fläche | Anteil von Sp. 49 | Veränderung 2010 gegenüber 2009 | | Fläche | Veränderung 2010 gegenüber 2009 | Fläche | Veränderung 2010 gegenüber 2009 | Fläche | Anteil von Sp. 49 | Veränderung 2010 gegenüber 2009 | |
| | | | | | | | | | | | | | | |
| 27 | 28 | 29 | 30 | 31 | 32 | 33 | 34 | 35 | 36 | 37 | 38 | | | |
| 772 Noch Lkr. Augsburg | | | | | | | | | | | | | | |
| 163 | | Königsbrunn, St | 890 | 48,3 | -5 | -0,6 | - | - | 1 | - | 6 | 0,3 | - | - |
| 166 | 706 | Kühlenthal | 449 | 62,9 | -0 | -0,0 | 1 | - | 0 | - | 181 | 25,4 | - | - |
| 167 | | Kutzenhausen | 1608 | 57,6 | -1 | -0,1 | - | - | 0 | - | 874 | 31,3 | 0 | 0,0 |
| 168 | 709 | Langenneufnach | 688 | 53,7 | -1 | -0,2 | - | - | - | - | 399 | 31,1 | - | - |
| 170 | 712 | Langerringen | 3621 | 86,0 | -2 | -0,1 | 7 | - | 1 | - | 99 | 2,3 | 0 | 0,3 |
| 171 | | Langweid a.Lech | 1142 | 48,5 | -14 | -1,2 | 0 | - | 1 | - | 702 | 29,8 | 0 | 0,0 |
| 177 | | Meitingen, M | 1738 | 58,2 | -41 | -2,3 | 1 | - | 4 | -2 | 475 | 15,9 | 1 | 0,2 |
| 178 | 709 | Mickhausen | 851 | 53,6 | 1 | 0,1 | - | - | 1 | - | 557 | 35,1 | 1 | 0,2 |
| 179 | 709 | Mittelneufnach | 784 | 46,3 | -1 | -0,1 | - | - | 0 | - | 763 | 45,1 | 0 | 0,0 |
| 184 | | Neusäß, St | 1142 | 45,3 | -2 | -0,2 | - | - | - | - | 511 | 20,3 | 0 | 0,1 |
| 185 | 706 | Nordendorf | 494 | 65,7 | -0 | -0,0 | - | - | 2 | - | 51 | 6,8 | - | - |
| 186 | 710 | Oberottmarshausen | 580 | 67,5 | -0 | -0,0 | - | - | - | - | 95 | 11,0 | - | - |
| 197 | 709 | Scherstetten | 792 | 50,4 | -4 | -0,5 | - | - | 1 | -0 | 633 | 40,3 | -1 | -0,1 |
| 200 | | Schwabmünchen, St | 3338 | 60,1 | -4 | -0,1 | 1 | - | - | - | 1286 | 23,2 | 0 | 0,0 |
| 202 | | Stadtbergen, St | 280 | 24,4 | -0 | -0,0 | - | - | - | - | 389 | 33,8 | 0 | 0,1 |
| 207 | | Thierhaupten, M | 2143 | 54,7 | -0 | -0,0 | 0 | - | 1 | - | 1243 | 31,7 | - | - |
| 209 | 711 | Untermeitingen | 1268 | 79,1 | -3 | -0,3 | - | - | 0 | - | 7 | 0,4 | - | - |
| 211 | 708 | Ustersbach | 713 | 64,0 | -0 | -0,0 | - | - | 0 | - | 269 | 24,1 | - | - |
| 214 | 709 | Walkertshofen | 570 | 44,7 | 5 | 0,8 | - | - | - | - | 542 | 42,5 | 1 | 0,2 |
| 215 | | Wehringen | 1012 | 71,7 | - | - | - | - | - | - | 176 | 12,4 | -0 | -0,2 |
| 216 | 707 | Welden, M | 620 | 34,5 | -1 | -0,1 | 7 | - | 1 | - | 882 | 49,1 | - | - |
| 217 | 706 | Westendorf | 475 | 75,1 | -0 | -0,0 | - | - | 2 | - | 3 | 0,5 | - | - |
| 223 | | Zusmarshausen, M | 2343 | 34,1 | 2 | 0,1 | 16 | - | 1 | - | 3701 | 53,8 | -0 | -0,0 |
| 444 | | Gemeindefreie Gebiete | - | - | - | - | - | - | - | - | 322 | 98,1 | - | - |
| | | Insgesamt | 54088 | 50,5 | -120 | -0,2 | 94 | -0 | 57 | -2 | 35230 | 32,9 | 4 | 0,0 |
| Dar. Verwaltungsgemeinschaft(en) | | | | | | | | | | | | | | |
| | 706 | Nordendorf | 3878 | 70,7 | -3 | -0,1 | 4 | - | 28 | - | 730 | 13,3 | -0 | -0,0 |
| | 707 | Welden | 1687 | 31,4 | -1 | -0,1 | 15 | - | 3 | - | 3046 | 56,7 | -0 | -0,0 |
| | 708 | Gessertshausen | 2268 | 43,2 | -4 | -0,2 | 8 | -0 | 1 | - | 2438 | 46,5 | -0 | -0,0 |
| | 709 | Stauden | 3685 | 49,7 | -1 | -0,0 | - | - | 1 | -0 | 2894 | 39,1 | 1 | 0,0 |
| | 710 | Großaitingen | 3243 | 51,2 | -1 | -0,0 | 8 | - | - | - | 1908 | 30,1 | - | - |
| | 711 | Lechfeld | 1374 | 74,7 | -4 | -0,3 | - | - | 2 | - | 9 | 0,5 | - | - |
| | 712 | Langerringen | 4760 | 84,0 | -3 | -0,1 | 8 | - | 2 | - | 252 | 4,5 | 0 | 0,1 |
| 773 Lkr. Dillingen a.d.Donau | | | | | | | | | | | | | | |
| 111 | 719 | Aislingen, M | 1466 | 75,8 | -2 | -0,1 | - | - | - | - | 165 | 8,5 | - | - |
| 112 | 714 | Bachhagel | 1552 | 78,6 | -11 | -0,7 | - | - | - | - | 125 | 6,3 | 1 | 0,7 |
| 113 | 713 | Bächingen a.d.Brenz | 580 | 79,1 | - | - | - | - | - | - | 5 | 0,6 | - | - |
| 116 | 718 | Binswangen | 875 | 73,5 | -4 | -0,4 | - | - | - | - | 93 | 7,8 | -0 | -0,0 |
| 117 | | Bissingen, M | 3650 | 56,8 | -0 | -0,0 | - | - | 6 | - | 2070 | 32,2 | - | - |
| 119 | 716 | Blindheim | 1470 | 55,7 | -14 | -1,0 | - | - | - | - | 717 | 27,2 | 2 | 0,3 |
| 122 | | Buttenwiesen | 4312 | 72,5 | -10 | -0,2 | - | - | - | - | 806 | 13,5 | 0 | 0,0 |
| 125 | | Dillingen/Donau, GKSt | 4913 | 65,0 | -21 | -0,4 | - | - | - | - | 1093 | 14,5 | 1 | 0,1 |
| 133 | 719 | Glött | 770 | 70,1 | -0 | -0,0 | - | - | - | - | 141 | 12,8 | - | - |
| 136 | 713 | Gundelfingen/Donau, St | 2949 | 54,6 | -6 | -0,2 | - | - | - | - | 1237 | 22,9 | 1 | 0,1 |
| 137 | 713 | Haunsheim | 1019 | 57,2 | -7 | -0,7 | - | - | 0 | - | 560 | 31,4 | 5 | 1,0 |
| 139 | 716 | Höchstädt/Donau, St | 2423 | 64,7 | -13 | -0,5 | - | - | - | - | 502 | 13,4 | 2 | 0,4 |
| 140 | 719 | Holzheim | 2300 | 56,3 | -6 | -0,3 | - | - | - | - | 1178 | 28,8 | 1 | 0,1 |
| 143 | 718 | Laugna | 1289 | 46,7 | -0 | -0,0 | - | - | - | - | 1221 | 44,2 | - | - |
| 144 | | Lauingen (Donau), St | 2827 | 63,7 | -1 | -0,0 | - | - | - | - | 615 | 13,9 | 0 | 0,1 |
| 146 | 716 | Lutzingen | 993 | 39,8 | -3 | -0,3 | - | - | - | - | 1319 | 52,8 | -0 | -0,0 |
| 147 | 715 | Mödingen | 1608 | 69,9 | -7 | -0,4 | - | - | - | - | 451 | 19,6 | 0 | 0,0 |
| 150 | 716 | Finningen | 1443 | 51,8 | -3 | -0,2 | - | - | - | - | 1047 | 37,6 | - | - |

| Wasserfläche | | | | Flächen anderer Nutzung | | | | | | Gebiets- fläche | hiervon Siedlungs- und Verkehrsfläche | | | | Gde. Schl. Nr. |
|--------------|-------------------------|--|------|-------------------------|-------------------------|--|-------|-----------------|--|--------------------|--|-------------------------|--|------|----------------------|
| insgesamt | | | | insgesamt | | | | darunter Unland | | | | | | | |
| Fläche | Anteil von Sp. 49 | Veränderung 2010 gegenüber 2009 | | Fläche | Anteil von Sp. 49 | Veränderung 2010 gegenüber 2009 | | Fläche | Verän- derung 2010 gegenüber 2009 | | Fläche | Anteil von Sp. 49 | Veränderung 2010 gegenüber 2009 | | |
| ha | % | ha | % | ha | % | ha | % | ha | | | | % | ha | % | |
| 39 | 40 | 41 | 42 | 43 | 44 | 45 | 46 | 47 | 48 | 49 | 50 | 51 | 52 | 53 | |
| 30 | 1,6 | 2 | 5,9 | 11 | 0,6 | - | - | 2 | - | 1840 | 908 | 49,3 | 4 | 0,4 | 163 |
| 5 | 0,7 | - | - | 2 | 0,3 | - | - | 2 | - | 713 | 76 | 10,6 | 0 | 0,2 | 166 |
| 20 | 0,7 | - | - | 7 | 0,3 | - | - | 6 | - | 2792 | 281 | 10,1 | 1 | 0,2 | 167 |
| 10 | 0,8 | - | - | 6 | 0,4 | - | - | 0 | - | 1282 | 180 | 14,0 | 1 | 0,7 | 168 |
| 60 | 1,4 | -0 | -0,0 | 6 | 0,1 | -0 | -4,8 | 2 | 0 | 4210 | 422 | 10,0 | 2 | 0,5 | 170 |
| 44 | 1,9 | 1 | 2,5 | 29 | 1,2 | 1 | 4,4 | 21 | 1 | 2356 | 434 | 18,4 | 11 | 2,6 | 171 |
| 57 | 1,9 | 3 | 6,2 | 7 | 0,2 | 1 | 10,2 | 4 | 1 | 2988 | 702 | 23,5 | 36 | 5,4 | 177 |
| 8 | 0,5 | - | - | 20 | 1,3 | -3 | -11,4 | 3 | 1 | 1589 | 152 | 9,6 | 1 | 0,5 | 178 |
| 11 | 0,7 | 0 | 0,3 | 11 | 0,6 | - | - | 9 | - | 1693 | 124 | 7,3 | 1 | 0,8 | 179 |
| 19 | 0,7 | - | - | 11 | 0,4 | - | - | 5 | - | 2521 | 838 | 33,2 | 1 | 0,2 | 184 |
| 21 | 2,9 | - | - | 4 | 0,6 | - | - | 3 | - | 752 | 181 | 24,1 | 0 | 0,1 | 185 |
| 16 | 1,9 | - | - | 1 | 0,1 | - | - | 0 | - | 860 | 146 | 17,0 | 0 | 0,1 | 186 |
| 10 | 0,7 | 0 | 0,7 | 15 | 1,0 | 2 | 16,1 | 8 | 2 | 1572 | 121 | 7,7 | 2 | 1,9 | 197 |
| 68 | 1,2 | -0 | -0,0 | 49 | 0,9 | - | - | 14 | - | 5552 | 808 | 14,5 | 3 | 0,4 | 200 |
| 1 | 0,1 | -0 | -0,7 | 15 | 1,3 | - | - | 11 | - | 1149 | 467 | 40,7 | -0 | -0,1 | 202 |
| 130 | 3,3 | - | - | 3 | 0,1 | - | - | 2 | - | 3917 | 393 | 10,0 | 0 | 0,0 | 207 |
| 0 | 0,0 | - | - | 29 | 1,8 | - | - | 19 | - | 1603 | 301 | 18,8 | 3 | 1,1 | 209 |
| 10 | 0,9 | - | - | 1 | 0,1 | - | - | 1 | - | 1114 | 121 | 10,9 | 0 | 0,1 | 211 |
| 11 | 0,9 | - | - | 13 | 1,0 | -6 | -31,2 | 4 | 2 | 1275 | 136 | 10,7 | 0 | 0,2 | 214 |
| 20 | 1,4 | - | - | 8 | 0,6 | -2 | -19,0 | 3 | - | 1412 | 191 | 13,6 | 2 | 1,2 | 215 |
| 16 | 0,9 | - | - | 5 | 0,3 | - | - | 3 | - | 1798 | 276 | 15,3 | 1 | 0,2 | 216 |
| 12 | 2,0 | - | - | 3 | 0,5 | - | - | 2 | - | 632 | 140 | 22,2 | 0 | 0,2 | 217 |
| 74 | 1,1 | - | - | 32 | 0,5 | - | - | 6 | - | 6874 | 721 | 10,5 | -2 | -0,2 | 223 |
| - | - | - | - | - | - | - | - | - | - | 328 | 6 | 1,9 | - | - | 444 |
| 1275 | 1,2 | 9 | 0,7 | 952 | 0,9 | -11 | -1,1 | 312 | 4 | 107115 | 15405 | 14,4 | 114 | 0,7 | |
| 125 | 2,3 | - | - | 15 | 0,3 | - | - | 12 | - | 5485 | 740 | 13,5 | 3 | 0,5 | |
| 36 | 0,7 | - | - | 15 | 0,3 | - | - | 11 | - | 5372 | 588 | 10,9 | 1 | 0,2 | |
| 38 | 0,7 | 0 | 1,2 | 13 | 0,2 | 0 | 0,8 | 5 | 0 | 5249 | 488 | 9,3 | 3 | 0,6 | |
| 51 | 0,7 | 0 | 0,2 | 64 | 0,9 | -6 | -8,9 | 24 | 4 | 7411 | 713 | 9,6 | 6 | 0,8 | |
| 64 | 1,0 | - | - | 418 | 6,6 | - | - | 6 | - | 6331 | 663 | 10,5 | 1 | 0,1 | |
| 0 | 0,0 | - | - | 36 | 2,0 | -0 | -0,7 | 19 | - | 1839 | 416 | 22,6 | 4 | 0,9 | |
| 83 | 1,5 | -0 | -0,0 | 7 | 0,1 | -0 | -4,4 | 2 | 0 | 5665 | 561 | 9,9 | 3 | 0,5 | |
| 80 | 4,2 | - | - | 13 | 0,6 | - | - | 13 | - | 1935 | 185 | 9,6 | 2 | 1,1 | 111 |
| 17 | 0,9 | -0 | -0,1 | 4 | 0,2 | -1 | -12,6 | 3 | -1 | 1975 | 273 | 13,8 | 11 | 4,1 | 112 |
| 23 | 3,2 | - | - | 4 | 0,6 | - | - | 4 | - | 734 | 122 | 16,6 | 0 | 0,0 | 113 |
| 67 | 5,6 | - | - | 2 | 0,2 | - | - | 1 | - | 1191 | 146 | 12,2 | 4 | 2,6 | 116 |
| 41 | 0,6 | - | - | 30 | 0,5 | - | - | 28 | - | 6421 | 625 | 9,7 | 0 | 0,1 | 117 |
| 124 | 4,7 | -1 | -0,8 | 83 | 3,1 | 2 | 1,9 | 83 | 2 | 2640 | 244 | 9,3 | 12 | 5,0 | 119 |
| 103 | 1,7 | -0 | -0,3 | 29 | 0,5 | 2 | 7,9 | 27 | 2 | 5948 | 682 | 11,5 | 8 | 1,2 | 122 |
| 291 | 3,8 | 0 | 0,0 | 52 | 0,7 | 0 | 0,5 | 47 | 0 | 7558 | 1198 | 15,9 | 19 | 1,6 | 125 |
| 46 | 4,2 | - | - | 8 | 0,7 | - | - | 7 | - | 1099 | 131 | 11,9 | 0 | 0,3 | 133 |
| 429 | 7,9 | 3 | 0,8 | 33 | 0,6 | -2 | -4,5 | 31 | -2 | 5405 | 710 | 13,1 | 3 | 0,4 | 136 |
| 6 | 0,4 | -0 | -2,2 | 12 | 0,7 | 0 | 0,4 | 12 | 0 | 1781 | 176 | 9,9 | 8 | 4,7 | 137 |
| 239 | 6,4 | 0 | 0,1 | 29 | 0,8 | 0 | 0,4 | 27 | 0 | 3745 | 538 | 14,4 | 12 | 2,3 | 139 |
| 139 | 3,4 | - | - | 29 | 0,7 | 0 | 0,7 | 28 | 0 | 4086 | 434 | 10,6 | 5 | 1,2 | 140 |
| 21 | 0,7 | -0 | -0,0 | 3 | 0,1 | - | - | 3 | - | 2760 | 225 | 8,2 | 0 | 0,2 | 143 |
| 261 | 5,9 | -1 | -0,4 | 34 | 0,8 | -0 | -0,5 | 29 | -0 | 4438 | 698 | 15,7 | 2 | 0,3 | 144 |
| 11 | 0,4 | 0 | 4,9 | 4 | 0,2 | - | - | 4 | - | 2496 | 168 | 6,7 | 2 | 1,4 | 146 |
| 32 | 1,4 | -0 | -0,0 | 5 | 0,2 | 0 | 3,7 | 4 | 0 | 2302 | 205 | 8,9 | 7 | 3,3 | 147 |
| 49 | 1,8 | 0 | 0,3 | 13 | 0,5 | 0 | 1,7 | 12 | 0 | 2784 | 231 | 8,3 | 3 | 1,3 | 150 |

| Gde. Schl. Nr. | VGem. Schl. Nr. | Gebiet | Gebäude- und Freifläche | | | | | | | | Betriebsfläche | | | | | |
|----------------------|-----------------------|--------|-------------------------|-------------------------|--|---|----------|--|--------------------|--|----------------|-------------------------|--|---|----------------------------|--|
| | | | insgesamt | | | | darunter | | | | insgesamt | | | | darunter Abbau- land | |
| | | | | | | | Wohnen | | Gewerbe/ Industrie | | | | | | | |
| | | | Fläche | Anteil von Sp. 49 | Veränderung 2010 gegenüber 2009 | | Fläche | Verän- derung 2010 gegen- über 2009 | Fläche | Verän- derung 2010 gegen- über 2009 | Fläche | Anteil von Sp. 49 | Veränderung 2010 gegenüber 2009 | | Fläche | Verän- derung 2010 gegen- über 2009 |
| | | | ha | % | ha | % | ha | | | | ha | % | ha | % | ha | |
| 1 | 2 | 3 | 4 | 5 | 6 | 7 | 8 | 9 | 10 | 11 | 12 | 13 | 14 | | | |

773 Noch Lkr. Dillingen a.d.Donau

| | | | | | | | | | | | | | | | | |
|-----|-----|-----------------------|------|------|-----|------|------|-----|-----|---|-----|-----|----|-------|-----|----|
| 153 | 713 | Medlingen | 59 | 3,5 | 0 | 0,7 | 34 | - | 3 | - | 0 | 0,0 | - | - | - | - |
| 164 | 716 | Schwenningen | 95 | 3,8 | 1 | 0,8 | 40 | 3 | 4 | - | 19 | 0,8 | - | - | 17 | - |
| 170 | 714 | Syrgenstein | 167 | 10,0 | 1 | 0,7 | 112 | 3 | 11 | 0 | 3 | 0,2 | - | - | 1 | - |
| 179 | 718 | Villenbach | 80 | 4,5 | 4 | 4,7 | 44 | 15 | 3 | 0 | 5 | 0,3 | 0 | 2,3 | 1 | - |
| 182 | 718 | Wertingen, St | 482 | 9,3 | 8 | 1,6 | 210 | 13 | 77 | 1 | 17 | 0,3 | -0 | -2,9 | 6 | -0 |
| 183 | 715 | Wittislingen, M | 121 | 6,9 | - | - | 69 | -0 | 12 | - | 8 | 0,5 | - | - | 7 | - |
| 186 | 715 | Ziertheim | 65 | 3,1 | 8 | 14,2 | 29 | 4 | 3 | 1 | 9 | 0,4 | -0 | -2,0 | 6 | - |
| 187 | 714 | Zöschingen | 48 | 3,3 | 5 | 10,7 | 26 | 2 | 5 | 1 | 2 | 0,2 | -1 | -39,7 | 2 | -1 |
| 188 | 718 | Zusamalthem | 69 | 3,8 | 0 | 0,6 | 32 | 1 | 2 | - | 1 | 0,1 | - | - | 1 | - |
| | | Insgesamt | 4715 | 6,0 | 110 | 2,4 | 2264 | 113 | 472 | 9 | 336 | 0,4 | -4 | -1,0 | 220 | -9 |

Dar. Verwaltungsgemeinschaft(en)

| | | | | | | | | | | | | | | | | |
|--|-----|------------------------------|-----|-----|----|-----|-----|----|----|----|----|-----|----|-------|----|----|
| | 713 | Gundelfingen a.d.Donau | 598 | 6,2 | 8 | 1,4 | 292 | 6 | 85 | -0 | 71 | 0,7 | -6 | -7,4 | 57 | -6 |
| | 714 | Syrgenstein | 344 | 6,8 | 16 | 4,8 | 203 | 10 | 24 | 3 | 11 | 0,2 | -1 | -11,2 | 6 | -1 |
| | 715 | Wittislingen | 268 | 4,4 | 14 | 5,6 | 137 | 8 | 18 | -1 | 19 | 0,3 | -0 | -1,1 | 14 | - |
| | 716 | Höchstädt a.d.Donau | 664 | 4,7 | 20 | 3,1 | 312 | 14 | 41 | 0 | 56 | 0,4 | 1 | 1,6 | 37 | -1 |
| | 718 | Wertingen | 810 | 6,4 | 16 | 2,0 | 369 | 34 | 97 | 2 | 35 | 0,3 | -1 | -2,4 | 18 | -0 |
| | 719 | Holzheim | 338 | 4,8 | 5 | 1,6 | 173 | 9 | 16 | -1 | 56 | 0,8 | 2 | 3,6 | 36 | - |

774 Lkr. Günzburg

| | | | | | | | | | | | | | | | | |
|-----|-----|------------------------------|------|------|----|------|------|----|-----|----|-----|-----|----|-------|-----|----|
| 111 | 731 | Aletshausen | 69 | 3,9 | - | - | 30 | 0 | 3 | - | 1 | 0,1 | - | - | 0 | - |
| 115 | 732 | Balzhausen | 78 | 5,3 | 1 | 1,3 | 29 | 0 | 14 | - | 8 | 0,5 | - | - | 8 | - |
| 116 | | Ursberg | 144 | 5,7 | 1 | 0,7 | 60 | 1 | 3 | - | 8 | 0,3 | - | - | 6 | - |
| 117 | 731 | Breitenenthal | 65 | 4,9 | 0 | 0,0 | 35 | 0 | 2 | - | 5 | 0,4 | - | - | 3 | - |
| 118 | 729 | Bubesheim | 59 | 7,6 | 0 | 0,1 | 32 | 0 | 7 | 1 | 4 | 0,5 | 0 | 1,7 | - | - |
| 119 | | Bibertal | 205 | 7,5 | 2 | 1,2 | 110 | 1 | 9 | - | 8 | 0,3 | 0 | 2,2 | 4 | - |
| 121 | | Burgau, St | 351 | 13,6 | 1 | 0,3 | 173 | 0 | 59 | -0 | 31 | 1,2 | 6 | 25,6 | 8 | 6 |
| 122 | | Burtenbach, M | 183 | 4,9 | -0 | -0,1 | 79 | 0 | 34 | -0 | 13 | 0,3 | 1 | 9,4 | 7 | 1 |
| 124 | 731 | Deisenhausen | 81 | 6,9 | - | - | 40 | 0 | 10 | - | 2 | 0,2 | - | - | 2 | - |
| 127 | 728 | Dürrlauringen | 83 | 6,8 | 3 | 3,1 | 39 | 0 | 2 | - | 3 | 0,3 | - | - | 3 | - |
| 129 | 731 | Ebershausen | 43 | 4,7 | 1 | 1,5 | 20 | - | 2 | - | 1 | 0,1 | - | - | 0 | - |
| 133 | 730 | Ellzee | 72 | 4,9 | 0 | 0,6 | 25 | 0 | 8 | - | 4 | 0,3 | - | - | 4 | - |
| 135 | | Günzburg, GKSt | 850 | 15,3 | 0 | 0,0 | 306 | 2 | 121 | 0 | 29 | 0,5 | 2 | 7,0 | 11 | - |
| 136 | 727 | Gundremmingen | 110 | 10,2 | - | - | 34 | 0 | 5 | - | 3 | 0,2 | - | - | 1 | - |
| 140 | 728 | Haldenwang | 92 | 5,1 | 1 | 1,4 | 47 | 0 | 2 | - | 3 | 0,1 | - | - | 3 | - |
| 143 | 730 | Ichenhausen, St | 317 | 9,3 | 0 | 0,0 | 162 | 1 | 43 | -2 | 15 | 0,4 | -0 | -0,3 | 12 | - |
| 144 | | Jettingen-Scheppach, M | 348 | 6,4 | 11 | 3,2 | 154 | 1 | 38 | 0 | 16 | 0,3 | 0 | 0,8 | 7 | - |
| 145 | | Kammeltal | 186 | 4,5 | 1 | 0,5 | 90 | 0 | 8 | - | 16 | 0,4 | - | - | 8 | - |
| 148 | 729 | Kötz | 149 | 7,3 | 3 | 1,8 | 80 | 1 | 15 | 1 | 8 | 0,4 | 0 | 2,0 | 5 | - |
| 150 | | Krumbach(Schwaben), St | 451 | 10,1 | 4 | 0,9 | 242 | 1 | 56 | 2 | 16 | 0,3 | 0 | 0,3 | 4 | - |
| 151 | 728 | Landensberg | 38 | 4,8 | -0 | -0,3 | 19 | - | 1 | - | 1 | 0,1 | - | - | 0 | - |
| 155 | | Leipheim, St | 289 | 9,0 | 3 | 0,9 | 95 | 0 | 65 | 33 | 32 | 1,0 | -2 | -6,7 | 25 | -2 |
| 160 | 732 | Münsterhausen, M | 99 | 5,4 | 2 | 1,6 | 46 | 1 | 8 | - | 6 | 0,3 | - | - | 6 | - |
| 162 | | Neuburg a.d.Kammel, M | 170 | 4,5 | 2 | 1,0 | 79 | 1 | 17 | -0 | 15 | 0,4 | - | - | 12 | - |
| 166 | 733 | Aichen | 79 | 4,5 | 3 | 4,2 | 28 | 0 | 3 | 1 | 3 | 0,2 | 1 | 30,9 | 2 | - |
| 171 | 727 | Offingen, M | 171 | 11,5 | 0 | 0,2 | 94 | 0 | 22 | 0 | 11 | 0,8 | -0 | -0,4 | 9 | - |
| 174 | 727 | Rettenbach | 83 | 6,5 | -0 | -0,1 | 45 | 0 | 6 | - | 1 | 0,1 | - | - | 1 | - |
| 178 | 728 | Röfingen | 53 | 8,0 | 0 | 0,0 | 31 | 0 | 2 | - | 10 | 1,5 | - | - | 8 | - |
| 185 | 732 | Thannhausen, St | 237 | 11,8 | 8 | 3,5 | 118 | 1 | 44 | 8 | 20 | 1,0 | - | - | 12 | - |
| 189 | 731 | Wiesenbach | 53 | 4,6 | 0 | 0,0 | 26 | - | 2 | - | 6 | 0,5 | -1 | -11,4 | 6 | -1 |
| 191 | 730 | Waldstetten, M | 63 | 5,7 | 0 | 0,2 | 26 | 1 | 5 | - | 3 | 0,3 | - | - | 3 | - |
| 192 | 731 | Waltenhausen | 41 | 3,0 | 0 | 0,0 | 17 | 0 | 1 | 0 | 2 | 0,2 | - | - | 1 | - |
| 196 | 728 | Winterbach | 45 | 3,1 | 0 | 1,0 | 18 | 0 | 2 | - | 3 | 0,2 | - | - | 2 | - |
| 198 | 733 | Ziemetshausen, M | 176 | 4,1 | 1 | 0,5 | 77 | 0 | 17 | 0 | 17 | 0,4 | - | - | 12 | - |
| 444 | | Gemeindefreie Gebiete | - | - | - | - | - | - | - | - | - | - | - | - | - | - |
| | | Insgesamt | 5535 | 7,3 | 48 | 0,9 | 2505 | 15 | 635 | 44 | 323 | 0,4 | 7 | 2,4 | 191 | 4 |

| Erholungsfläche | | | | | | Verkehrsfläche | | | | | | Gde. Schl. Nr. |
|-----------------|-------------------------|--|-------|-------------------------|--|----------------|-------------------------|--|------|-----------------------------------|--|----------------------|
| insgesamt | | | | darunter Grünanlagen | | insgesamt | | | | darunter Straßen, Wege, Plätze | | |
| Fläche | Anteil von Sp. 49 | Veränderung 2010 gegenüber 2009 | | Flächen | Veränderung 2010 gegenüber 2009 | Fläche | Anteil von Sp. 49 | Veränderung 2010 gegenüber 2009 | | Fläche | Veränderung 2010 gegenüber 2009 | |
| ha | % | ha | % | ha | | ha | % | ha | % | ha | | |
| 15 | 16 | 17 | 18 | 19 | 20 | 21 | 22 | 23 | 24 | 25 | 26 | |
| 5 | 0,3 | - | - | 1 | - | 62 | 3,6 | 0 | 0,0 | 62 | 0 | 153 |
| 6 | 0,2 | - | - | 2 | - | 110 | 4,4 | - | - | 103 | - | 164 |
| 13 | 0,8 | 0 | 3,8 | 1 | - | 106 | 6,4 | - | - | 106 | - | 170 |
| 2 | 0,1 | -0 | -1,0 | - | -0 | 105 | 5,9 | -0 | -0,3 | 105 | -0 | 179 |
| 11 | 0,2 | 0 | 1,0 | 3 | -0 | 331 | 6,4 | 1 | 0,2 | 323 | 1 | 182 |
| 9 | 0,5 | - | - | 2 | - | 108 | 6,2 | -0 | -0,1 | 107 | -0 | 183 |
| 3 | 0,1 | 1 | 28,0 | 1 | 1 | 113 | 5,4 | -1 | -0,7 | 112 | -1 | 186 |
| 3 | 0,2 | 1 | 46,5 | 0 | 0 | 42 | 2,9 | 0 | 0,7 | 42 | 0 | 187 |
| 3 | 0,2 | - | - | 0 | - | 84 | 4,7 | - | - | 84 | - | 188 |
| 263 | 0,3 | 11 | 4,5 | 70 | 7 | 4202 | 5,3 | 1 | 0,0 | 4101 | 3 | |
| 48 | 0,5 | 1 | 2,7 | 18 | 2 | 472 | 4,9 | 1 | 0,2 | 453 | 1 | |
| 22 | 0,4 | 2 | 11,9 | 5 | 1 | 283 | 5,6 | 0 | 0,0 | 283 | -0 | |
| 15 | 0,2 | 1 | 5,1 | 3 | 1 | 341 | 5,6 | -1 | -0,2 | 339 | -1 | |
| 39 | 0,3 | 5 | 13,2 | 9 | 2 | 669 | 4,7 | 4 | 0,6 | 642 | 4 | |
| 22 | 0,2 | 0 | 0,4 | 4 | -0 | 702 | 5,5 | 0 | 0,1 | 694 | 0 | |
| 23 | 0,3 | 1 | 6,2 | 3 | 0 | 367 | 5,1 | -1 | -0,3 | 367 | -1 | |
| 3 | 0,1 | - | - | 0 | - | 89 | 5,0 | - | - | 83 | - | 111 |
| 3 | 0,2 | - | - | 0 | - | 81 | 5,5 | - | - | 81 | - | 115 |
| 14 | 0,5 | -0 | -1,2 | 11 | -0 | 163 | 6,4 | 0 | 0,0 | 162 | 0 | 116 |
| 6 | 0,5 | - | - | 1 | - | 79 | 6,0 | 0 | 0,0 | 79 | 0 | 117 |
| 4 | 0,5 | - | - | 1 | - | 134 | 17,3 | 1 | 0,4 | 57 | 1 | 118 |
| 6 | 0,2 | - | - | 2 | - | 154 | 5,6 | 0 | 0,0 | 153 | 0 | 119 |
| 22 | 0,8 | -0 | -0,2 | 7 | -0 | 222 | 8,6 | 1 | 0,5 | 206 | 1 | 121 |
| 11 | 0,3 | 0 | 1,6 | 2 | - | 151 | 4,0 | - | - | 151 | - | 122 |
| 2 | 0,2 | - | - | 0 | - | 76 | 6,5 | 0 | 0,1 | 76 | 0 | 124 |
| 4 | 0,3 | - | - | 0 | - | 83 | 6,7 | - | - | 76 | - | 127 |
| 3 | 0,4 | - | - | 1 | - | 58 | 6,4 | 0 | 0,1 | 58 | 0 | 129 |
| 4 | 0,2 | 1 | 17,4 | 2 | 0 | 77 | 5,2 | -0 | -0,1 | 73 | -0 | 133 |
| 52 | 0,9 | 1 | 2,1 | 30 | 1 | 454 | 8,2 | 1 | 0,2 | 385 | 1 | 135 |
| 5 | 0,4 | - | - | 1 | - | 85 | 7,9 | -0 | -0,1 | 77 | -0 | 136 |
| 4 | 0,2 | - | - | 1 | - | 90 | 5,0 | 2 | 1,8 | 90 | 1 | 140 |
| 26 | 0,8 | -0 | -0,1 | 9 | -0 | 186 | 5,4 | 0 | 0,1 | 179 | 0 | 143 |
| 108 | 2,0 | -1 | -1,3 | 8 | - | 341 | 6,3 | - | - | 304 | 0 | 144 |
| 14 | 0,3 | 0 | 0,7 | 1 | 0 | 185 | 4,4 | - | - | 180 | - | 145 |
| 2 | 0,1 | - | - | 1 | - | 114 | 5,5 | -0 | -0,0 | 110 | -0 | 148 |
| 24 | 0,5 | -3 | -10,2 | 8 | -1 | 274 | 6,1 | -1 | -0,3 | 260 | -1 | 150 |
| 2 | 0,3 | - | - | 0 | - | 41 | 5,2 | 0 | 0,0 | 41 | 0 | 151 |
| 11 | 0,3 | -2 | -17,4 | 5 | 0 | 270 | 8,4 | 10 | 3,6 | 192 | 7 | 155 |
| 3 | 0,2 | - | - | 0 | - | 90 | 4,8 | - | - | 90 | - | 160 |
| 14 | 0,4 | - | - | 4 | - | 174 | 4,6 | -0 | -0,0 | 169 | -0 | 162 |
| 2 | 0,1 | -0 | -0,9 | 0 | -0 | 98 | 5,6 | 0 | 0,0 | 98 | 0 | 166 |
| 9 | 0,6 | -0 | -0,2 | 3 | -0 | 120 | 8,1 | 0 | 0,3 | 87 | 0 | 171 |
| 4 | 0,3 | - | - | 1 | - | 79 | 6,2 | 0 | 0,0 | 79 | 0 | 174 |
| 3 | 0,4 | - | - | 0 | - | 45 | 6,9 | - | - | 45 | - | 178 |
| 19 | 0,9 | -0 | -0,2 | 8 | -0 | 144 | 7,2 | 0 | 0,0 | 134 | 0 | 185 |
| 4 | 0,3 | - | - | 0 | - | 63 | 5,5 | -0 | -0,2 | 63 | -0 | 189 |
| 4 | 0,4 | - | - | 1 | - | 58 | 5,3 | - | - | 57 | - | 191 |
| 0 | 0,0 | - | - | 0 | - | 62 | 4,6 | 0 | 0,0 | 62 | 0 | 192 |
| 3 | 0,2 | -0 | -1,4 | 2 | -0 | 76 | 5,1 | -0 | -0,3 | 76 | -0 | 196 |
| 12 | 0,3 | - | - | 7 | - | 204 | 4,8 | 0 | 0,0 | 196 | 0 | 198 |
| - | - | - | - | - | - | 4,7 | 1 | - | - | 5 | - | 444 |
| 404 | 0,5 | -5 | -1,2 | 116 | 0 | 4626 | 6,1 | 13 | 0,3 | 4235 | 10 | |

| Gde. Schl. Nr. | VGem. Schl. Nr. | Gebiet | Landwirtschaftsfläche | | | | | | | Waldfläche | | | | |
|----------------------|-----------------------|--------|-----------------------|-------------------------|--|----|----------|--|--------|--|--------|-------------------------|--|----|
| | | | insgesamt | | | | darunter | | | insgesamt | | | | |
| | | | | | | | Moor | | Heide | | | | | |
| | | | Fläche | Anteil von Sp. 49 | Veränderung 2010 gegenüber 2009 | | Fläche | Veränderung 2010 gegenüber 2009 | Fläche | Veränderung 2010 gegenüber 2009 | Fläche | Anteil von Sp. 49 | Veränderung 2010 gegenüber 2009 | |
| | | | ha | % | ha | % | ha | | | | ha | % | ha | % |
| | | | 27 | 28 | 29 | 30 | 31 | 32 | 33 | 34 | 35 | 36 | 37 | 38 |

773 Noch Lkr. Dillingen a.d.Donau

| | | | | | | | | | | | | | | |
|-----|-----|-----------------------|-------|------|------|------|---|---|---|---|-------|------|----|------|
| 153 | 713 | Medlingen | 989 | 57,9 | -0 | -0,0 | - | - | - | - | 582 | 34,1 | 0 | 0,0 |
| 164 | 716 | Schwenningen | 1708 | 68,2 | -1 | -0,0 | - | - | - | - | 342 | 13,7 | - | - |
| 170 | 714 | Syrgenstein | 811 | 48,7 | -1 | -0,1 | - | - | - | - | 549 | 32,9 | - | - |
| 179 | 718 | Villenbach | 1321 | 74,2 | -5 | -0,4 | - | - | - | - | 232 | 13,0 | 2 | 0,9 |
| 182 | 718 | Wertingen, St | 3470 | 66,9 | -7 | -0,2 | - | - | - | - | 806 | 15,5 | -0 | -0,0 |
| 183 | 715 | Wittislingen, M | 1308 | 75,1 | 0 | 0,0 | 0 | - | - | - | 117 | 6,7 | - | - |
| 186 | 715 | Ziertheim | 1468 | 70,5 | -8 | -0,5 | - | - | - | - | 384 | 18,5 | 0 | 0,0 |
| 187 | 714 | Zöschingen | 467 | 31,9 | -8 | -1,8 | - | - | - | - | 890 | 61,0 | 1 | 0,1 |
| 188 | 718 | Zusamaltheim | 1179 | 65,8 | -0 | -0,0 | - | - | - | - | 415 | 23,1 | -0 | -0,0 |
| | | Insgesamt | 49162 | 62,1 | -142 | -0,3 | 0 | - | 6 | - | 17661 | 22,3 | 17 | 0,1 |

Dar. Verwaltungsgemeinschaft(en)

| | | | | | | | | | | | | | | |
|--|-----|------------------------------|------|------|-----|------|---|---|---|---|------|------|---|-----|
| | 713 | Gundelfingen a.d.Donau | 5537 | 57,5 | -14 | -0,2 | - | - | 0 | - | 2383 | 24,8 | 7 | 0,3 |
| | 714 | Syrgenstein | 2830 | 55,5 | -21 | -0,7 | - | - | - | - | 1564 | 30,7 | 2 | 0,1 |
| | 715 | Wittislingen | 4384 | 71,6 | -15 | -0,3 | 0 | - | - | - | 952 | 15,5 | 0 | 0,0 |
| | 716 | Höchstädt a.d.Donau | 8038 | 56,7 | -35 | -0,4 | - | - | - | - | 3927 | 27,7 | 4 | 0,1 |
| | 718 | Wertingen | 8134 | 64,0 | -17 | -0,2 | - | - | - | - | 2766 | 21,8 | 2 | 0,1 |
| | 719 | Holzheim | 4536 | 63,7 | -9 | -0,2 | - | - | - | - | 1485 | 20,9 | 1 | 0,1 |

774 Lkr. Günzburg

| | | | | | | | | | | | | | | |
|-----|-----|------------------------------|-------|------|-----|------|----|---|----|---|-------|------|----|------|
| 111 | 731 | Aletshausen | 1069 | 60,5 | - | - | - | - | - | - | 498 | 28,2 | -0 | -0,0 |
| 115 | 732 | Balzhausen | 1094 | 74,8 | -2 | -0,1 | - | - | - | - | 157 | 10,7 | - | - |
| 116 | | Ursberg | 1542 | 60,7 | -8 | -0,5 | - | - | 0 | - | 599 | 23,6 | - | - |
| 117 | 731 | Breitenthal | 964 | 72,7 | 0 | 0,0 | - | - | - | - | 101 | 7,6 | -0 | -0,0 |
| 118 | 729 | Bubesheim | 440 | 56,7 | -1 | -0,1 | - | - | 1 | - | 116 | 14,9 | - | - |
| 119 | | Bibertal | 1939 | 71,0 | -3 | -0,1 | - | - | 0 | - | 382 | 14,0 | 0 | 0,0 |
| 121 | | Burgau, St | 1490 | 57,5 | -3 | -0,2 | - | - | - | - | 415 | 16,0 | -6 | -1,5 |
| 122 | | Burtenbach, M | 1756 | 46,7 | -1 | -0,1 | 0 | - | 0 | - | 1533 | 40,7 | - | - |
| 124 | 731 | Deisenhausen | 791 | 67,8 | -0 | -0,0 | - | - | - | - | 163 | 14,0 | - | - |
| 127 | 728 | Dürrlauringen | 892 | 72,2 | -3 | -0,3 | - | - | - | - | 130 | 10,5 | 0 | 0,0 |
| 129 | 731 | Ebershausen | 668 | 73,5 | -2 | -0,3 | - | - | - | - | 119 | 13,1 | 1 | 1,0 |
| 133 | 730 | Ellzee | 1153 | 78,0 | -1 | -0,1 | - | - | - | - | 130 | 8,8 | 0 | 0,2 |
| 135 | | Günzburg, GKSt | 2940 | 53,1 | -4 | -0,1 | - | - | 0 | - | 835 | 15,1 | 0 | 0,0 |
| 136 | 727 | Gundremmingen | 595 | 55,0 | -1 | -0,1 | - | - | - | - | 266 | 24,5 | 1 | 0,3 |
| 140 | 728 | Haldenwang | 1079 | 60,0 | -3 | -0,3 | - | - | 0 | - | 511 | 28,4 | 0 | 0,0 |
| 143 | 730 | Ichenhausen, St | 1974 | 57,6 | -1 | -0,1 | 2 | - | - | - | 839 | 24,5 | 1 | 0,1 |
| 144 | | Jettingen-Scheppach, M | 2452 | 45,3 | -9 | -0,4 | 23 | - | 1 | - | 2037 | 37,6 | - | - |
| 145 | | Kammeltal | 1898 | 45,5 | -1 | -0,1 | 8 | - | 1 | - | 1786 | 42,8 | 0 | 0,0 |
| 148 | 729 | Kötz | 1439 | 70,1 | -3 | -0,2 | 0 | - | 0 | - | 281 | 13,7 | 0 | 0,0 |
| 150 | | Krumbach(Schwaben), St | 1733 | 38,8 | -3 | -0,2 | - | - | 0 | - | 1908 | 42,8 | 1 | 0,0 |
| 151 | 728 | Landensberg | 375 | 47,2 | 0 | 0,0 | - | - | - | - | 331 | 41,7 | - | - |
| 155 | | Leipheim, St | 1555 | 48,4 | -18 | -1,1 | 51 | - | 0 | - | 897 | 27,9 | 3 | 0,3 |
| 160 | 732 | Münsterhausen, M | 1152 | 62,4 | -1 | -0,1 | - | - | - | - | 450 | 24,3 | -0 | -0,0 |
| 162 | | Neuburg a.d.Kammel, M | 1817 | 47,9 | -2 | -0,1 | 11 | - | 1 | - | 1496 | 39,5 | 0 | 0,0 |
| 166 | 733 | Aichen | 1034 | 58,7 | -4 | -0,4 | - | - | 0 | 0 | 511 | 29,0 | -0 | -0,0 |
| 171 | 727 | Offingen, M | 657 | 44,1 | -0 | -0,0 | - | - | - | - | 439 | 29,4 | -0 | -0,0 |
| 174 | 727 | Rettenbach | 932 | 73,1 | - | - | - | - | - | - | 124 | 9,7 | - | - |
| 178 | 728 | Röfingen | 495 | 74,7 | 0 | 0,0 | - | - | 1 | - | 55 | 8,3 | 0 | 0,0 |
| 185 | 732 | Thannhausen, St | 938 | 46,8 | -8 | -0,9 | - | - | - | - | 575 | 28,7 | 0 | 0,0 |
| 189 | 731 | Wiesenbach | 934 | 81,4 | 1 | 0,1 | - | - | - | - | 23 | 2,0 | 0 | 0,4 |
| 191 | 730 | Waldstetten, M | 815 | 73,3 | -1 | -0,2 | - | - | 2 | - | 126 | 11,4 | - | - |
| 192 | 731 | Waltenhausen | 738 | 54,9 | - | - | 0 | - | - | - | 487 | 36,3 | -0 | -0,0 |
| 196 | 728 | Winterbach | 650 | 43,8 | -3 | -0,4 | 1 | - | 2 | - | 693 | 46,7 | 3 | 0,5 |
| 198 | 733 | Ziemetshausen, M | 1749 | 40,7 | -1 | -0,1 | 2 | - | 1 | - | 2055 | 47,9 | -0 | -0,0 |
| 444 | | Gemeindefreie Gebiete | 0 | 0,0 | - | - | - | - | - | - | 321 | 98,6 | - | - |
| | | Insgesamt | 41751 | 54,8 | -85 | -0,2 | 99 | - | 11 | 0 | 21390 | 28,1 | 4 | 0,0 |

| Wasserfläche | | | | Flächen anderer Nutzung | | | | | | Gebiets- fläche | hiervon Siedlungs- und Verkehrsfläche | | | | Gde. Schl. Nr. |
|--------------|-------------------------|--|----|-------------------------|-------------------------|--|----|-----------------|--|--------------------|---------------------------------------|-------------------------|--|----|----------------------|
| insgesamt | | | | insgesamt | | | | darunter Unland | | | | | | | |
| Fläche | Anteil von Sp. 49 | Veränderung 2010 gegenüber 2009 | | Fläche | Anteil von Sp. 49 | Veränderung 2010 gegenüber 2009 | | Fläche | Verän- derung 2010 gegenüber 2009 | | Fläche | Anteil von Sp. 49 | Veränderung 2010 gegenüber 2009 | | |
| ha | % | ha | % | ha | % | ha | % | ha | | | % | ha | % | | |
| 39 | 40 | 41 | 42 | 43 | 44 | 45 | 46 | 47 | 48 | 49 | 50 | 51 | 52 | 53 | |

| | | | | | | | | | | | | | | | |
|------|-----|----|------|-----|-----|----|------|-----|----|-------|------|------|-----|------|-----|
| 7 | 0,4 | - | - | 4 | 0,2 | - | - | 3 | - | 1707 | 127 | 7,4 | 0 | 0,3 | 153 |
| 144 | 5,7 | - | - | 80 | 3,2 | - | - | 79 | - | 2504 | 214 | 8,5 | 1 | 0,4 | 164 |
| 8 | 0,5 | -0 | -0,5 | 9 | 0,5 | -0 | -4,9 | 8 | -0 | 1666 | 289 | 17,4 | 2 | 0,5 | 170 |
| 32 | 1,8 | 0 | 0,0 | 5 | 0,3 | -0 | -8,1 | 5 | -0 | 1781 | 190 | 10,7 | 3 | 1,6 | 179 |
| 55 | 1,1 | -0 | -0,1 | 14 | 0,3 | -1 | -4,9 | 10 | -1 | 5187 | 838 | 16,2 | 8 | 1,0 | 182 |
| 30 | 1,7 | - | - | 40 | 2,3 | - | - | 39 | - | 1742 | 241 | 13,8 | -0 | -0,0 | 183 |
| 28 | 1,3 | - | - | 11 | 0,5 | 0 | 1,5 | 11 | 0 | 2082 | 184 | 8,8 | 8 | 4,4 | 186 |
| 4 | 0,3 | -0 | -1,7 | 4 | 0,3 | 3 | XX | 4 | 3 | 1461 | 94 | 6,4 | 6 | 6,8 | 187 |
| 37 | 2,1 | 0 | 0,1 | 4 | 0,2 | - | - | 3 | - | 1792 | 157 | 8,8 | 0 | 0,2 | 188 |
| 2324 | 2,9 | 1 | 0,1 | 558 | 0,7 | 4 | 0,7 | 526 | 4 | 79220 | 9325 | 11,8 | 127 | 1,4 | |

| | | | | | | | | | | | | | | | |
|-----|-----|----|------|-----|-----|----|------|-----|----|-------|------|------|----|-----|--|
| 466 | 4,8 | 3 | 0,7 | 53 | 0,6 | -2 | -2,8 | 50 | -2 | 9628 | 1135 | 11,8 | 11 | 1,0 | |
| 29 | 0,6 | -0 | -0,4 | 17 | 0,3 | 2 | 11,3 | 15 | 2 | 5101 | 656 | 12,9 | 18 | 2,9 | |
| 90 | 1,5 | -0 | -0,0 | 56 | 0,9 | 0 | 0,6 | 55 | 0 | 6125 | 630 | 10,3 | 14 | 2,3 | |
| 567 | 4,0 | -0 | -0,0 | 208 | 1,5 | 2 | 0,9 | 205 | 2 | 14168 | 1394 | 9,8 | 30 | 2,2 | |
| 212 | 1,7 | -0 | -0,0 | 29 | 0,2 | -1 | -4,0 | 23 | -1 | 12711 | 1556 | 12,2 | 16 | 1,0 | |
| 266 | 3,7 | - | - | 50 | 0,7 | 0 | 0,4 | 48 | 0 | 7120 | 750 | 10,5 | 8 | 1,0 | |

| | | | | | | | | | | | | | | | |
|------|-----|----|------|-----|-----|----|------|-----|----|-------|-------|------|----|------|-----|
| 30 | 1,7 | - | - | 8 | 0,5 | - | - | 1 | - | 1766 | 161 | 9,1 | - | - | 111 |
| 40 | 2,7 | - | - | 2 | 0,1 | 0 | 31,6 | 1 | 0 | 1463 | 163 | 11,1 | 1 | 0,6 | 115 |
| 57 | 2,2 | 7 | 13,2 | 15 | 0,6 | 0 | 2,9 | 7 | 1 | 2541 | 324 | 12,8 | 1 | 0,3 | 116 |
| 103 | 7,8 | - | - | 4 | 0,3 | - | - | 3 | - | 1327 | 153 | 11,5 | 0 | 0,0 | 117 |
| 17 | 2,2 | - | - | 3 | 0,4 | 0 | 0,6 | 3 | 0 | 776 | 201 | 25,9 | 1 | 0,3 | 118 |
| 28 | 1,0 | -0 | -0,1 | 8 | 0,3 | -0 | -0,6 | 1 | -0 | 2730 | 370 | 13,5 | 3 | 0,7 | 119 |
| 48 | 1,9 | -0 | -0,0 | 14 | 0,5 | 0 | 3,7 | 9 | 0 | 2593 | 621 | 24,0 | 2 | 0,4 | 121 |
| 110 | 2,9 | - | - | 7 | 0,2 | - | - | 6 | - | 3763 | 352 | 9,4 | -0 | -0,0 | 122 |
| 44 | 3,7 | - | - | 7 | 0,6 | - | - | 4 | - | 1166 | 161 | 13,8 | 0 | 0,0 | 124 |
| 33 | 2,7 | - | - | 6 | 0,5 | - | - | 3 | - | 1234 | 171 | 13,9 | 3 | 1,5 | 127 |
| 14 | 1,6 | - | - | 2 | 0,3 | - | - | 2 | - | 909 | 105 | 11,5 | 1 | 0,6 | 129 |
| 35 | 2,3 | - | - | 3 | 0,2 | - | - | 3 | - | 1477 | 153 | 10,4 | 1 | 0,6 | 133 |
| 323 | 5,8 | 0 | 0,0 | 58 | 1,0 | 0 | 0,1 | 25 | 0 | 5541 | 1378 | 24,9 | 4 | 0,3 | 135 |
| 17 | 1,6 | - | - | 2 | 0,2 | - | - | 2 | - | 1083 | 202 | 18,7 | -0 | -0,0 | 136 |
| 17 | 1,0 | -0 | -0,4 | 3 | 0,1 | 0 | 7,4 | 1 | 0 | 1798 | 188 | 10,4 | 3 | 1,5 | 140 |
| 43 | 1,3 | - | - | 27 | 0,8 | 0 | 0,4 | 23 | 0 | 3427 | 536 | 15,6 | 0 | 0,0 | 143 |
| 96 | 1,8 | -0 | -0,2 | 15 | 0,3 | - | - | 13 | - | 5414 | 809 | 14,9 | 10 | 1,2 | 144 |
| 68 | 1,6 | - | - | 18 | 0,4 | 0 | 1,0 | 12 | 0 | 4172 | 394 | 9,5 | 1 | 0,3 | 145 |
| 55 | 2,7 | - | - | 6 | 0,3 | - | - | 4 | - | 2054 | 268 | 13,1 | 3 | 1,1 | 148 |
| 39 | 0,9 | -0 | -0,7 | 18 | 0,4 | 3 | 17,1 | 11 | 3 | 4463 | 764 | 17,1 | 0 | 0,0 | 150 |
| 6 | 0,7 | - | - | 0 | 0,1 | - | - | 0 | - | 795 | 82 | 10,4 | -0 | -0,1 | 151 |
| 133 | 4,1 | 7 | 5,9 | 27 | 0,8 | - | - | 18 | - | 3213 | 578 | 18,0 | 10 | 1,7 | 155 |
| 39 | 2,1 | -0 | -0,1 | 8 | 0,5 | -0 | -3,0 | 4 | -0 | 1848 | 193 | 10,4 | 2 | 0,8 | 160 |
| 89 | 2,3 | - | - | 15 | 0,4 | 0 | 0,1 | 4 | 0 | 3790 | 361 | 9,5 | 2 | 0,5 | 162 |
| 16 | 0,9 | - | - | 17 | 1,0 | - | - | 1 | - | 1761 | 183 | 10,4 | 4 | 2,2 | 166 |
| 72 | 4,8 | - | - | 12 | 0,8 | -0 | -1,7 | 5 | 2 | 1491 | 304 | 20,4 | 1 | 0,2 | 171 |
| 43 | 3,4 | - | - | 10 | 0,7 | 0 | 0,1 | 2 | 0 | 1275 | 166 | 13,0 | -0 | -0,0 | 174 |
| 1 | 0,2 | - | - | 1 | 0,1 | - | - | 0 | - | 663 | 103 | 15,5 | 0 | 0,0 | 178 |
| 63 | 3,1 | - | - | 8 | 0,4 | - | - | 5 | - | 2003 | 409 | 20,4 | 8 | 2,0 | 185 |
| 58 | 5,1 | -0 | -0,2 | 6 | 0,5 | 0 | 4,1 | 1 | 0 | 1147 | 121 | 10,6 | -0 | -0,1 | 189 |
| 37 | 3,3 | 1 | 3,1 | 5 | 0,5 | - | - | 4 | - | 1112 | 126 | 11,3 | 0 | 0,1 | 191 |
| 10 | 0,8 | - | - | 3 | 0,2 | - | - | 2 | - | 1344 | 105 | 7,8 | 0 | 0,0 | 192 |
| 13 | 0,9 | - | - | 0 | 0,0 | - | - | 0 | - | 1484 | 125 | 8,4 | 0 | 0,2 | 196 |
| 57 | 1,3 | - | - | 24 | 0,5 | - | - | 1 | - | 4294 | 398 | 9,3 | 1 | 0,2 | 198 |
| - | - | - | - | - | - | - | - | - | - | 326 | 5 | 1,4 | - | - | 444 |
| 1855 | 2,4 | 15 | 0,8 | 362 | 0,5 | 4 | 1,2 | 180 | 7 | 76244 | 10731 | 14,1 | 59 | 0,6 | |

| Gde. Schl. Nr. | VGem. Schl. Nr. | Gebiet | Gebäude- und Freifläche | | | | | | | | Betriebsfläche | | | | | |
|----------------------------------|-----------------------|--------------------------------|-------------------------|-------------------------|--|------|----------|--|--------------------|--|----------------|-------------------------|--|-------|----------------------------|--|
| | | | insgesamt | | | | darunter | | | | insgesamt | | | | darunter Abbau- land | |
| | | | | | | | Wohnen | | Gewerbe/ Industrie | | | | | | | |
| | | | Fläche | Anteil von Sp. 49 | Veränderung 2010 gegenüber 2009 | | Fläche | Verän- derung 2010 gegen- über 2009 | Fläche | Verän- derung 2010 gegen- über 2009 | Fläche | Anteil von Sp. 49 | Veränderung 2010 gegenüber 2009 | | Fläche | Verän- derung 2010 gegen- über 2009 |
| | | | ha | % | ha | % | ha | | | | ha | % | ha | % | ha | |
| | | | | | | | | | | | | | | | | |
| | | | 1 | 2 | 3 | 4 | 5 | 6 | 7 | 8 | 9 | 10 | 11 | 12 | 13 | 14 |
| 774 Noch Lkr. Günzburg | | | | | | | | | | | | | | | | |
| Dar. Verwaltungsgemeinschaft(en) | | | | | | | | | | | | | | | | |
| | 727 | Offingen | 364 | 9,5 | 0 | 0,1 | 173 | 0 | 34 | 0 | 15 | 0,4 | -0 | -0,3 | 11 | - |
| | 728 | Haldenwang | 312 | 5,2 | 4 | 1,3 | 154 | 0 | 8 | - | 20 | 0,3 | - | - | 16 | - |
| | 729 | Kötz | 208 | 7,3 | 3 | 1,3 | 113 | 2 | 22 | 2 | 11 | 0,4 | 0 | 1,9 | 5 | - |
| | 730 | Ichenhausen | 452 | 7,5 | 1 | 0,1 | 213 | 1 | 57 | -2 | 22 | 0,4 | -0 | -0,2 | 19 | - |
| | 731 | Krumbach (Schwaben) | 351 | 4,6 | 1 | 0,2 | 167 | 0 | 20 | 0 | 18 | 0,2 | -1 | -4,3 | 12 | -1 |
| | 732 | Thannhausen | 414 | 7,8 | 11 | 2,6 | 194 | 2 | 65 | 8 | 34 | 0,6 | - | - | 26 | - |
| | 733 | Ziemetshausen | 255 | 4,2 | 4 | 1,7 | 105 | 1 | 20 | 1 | 21 | 0,3 | 1 | 4,0 | 13 | - |
| 775 Lkr. Neu-Ulm | | | | | | | | | | | | | | | | |
| 111 | 740 | Altenstadt, M | 213 | 6,8 | 8 | 3,7 | 116 | 1 | 11 | 0 | 13 | 0,4 | -0 | -0,2 | 7 | - |
| 115 | | Bellenberg | 137 | 26,8 | 0 | 0,0 | 84 | -0 | 23 | - | 17 | 3,3 | - | - | 16 | - |
| 118 | 741 | Buch, M | 193 | 4,8 | 1 | 0,3 | 91 | 0 | 13 | -0 | 4 | 0,1 | - | - | 3 | - |
| 126 | 739 | Holzheim | 56 | 7,4 | 1 | 1,5 | 37 | 0 | 0 | -0 | 0 | 0,0 | - | - | - | - |
| 129 | | Illertissen, St | 561 | 15,4 | 9 | 1,6 | 293 | 2 | 87 | 1 | 23 | 0,6 | 0 | 0,3 | 17 | - |
| 132 | 740 | Kellmünz a.d.Iller, M | 54 | 6,4 | -0 | -0,1 | 33 | -0 | 6 | -0 | 7 | 0,8 | - | - | 6 | - |
| 134 | | Nersingen | 273 | 11,2 | 1 | 0,3 | 162 | 1 | 31 | 2 | 32 | 1,3 | -8 | -19,4 | 27 | -8 |
| 135 | | Neu-Ulm, GKSt | 1300 | 16,1 | 17 | 1,3 | 531 | 6 | 272 | 1 | 89 | 1,1 | -2 | -1,7 | 53 | -1 |
| 139 | | Elchingen | 287 | 11,5 | 1 | 0,3 | 148 | 1 | 58 | 1 | 32 | 1,3 | - | - | 24 | - |
| 141 | 741 | Oberroth | 41 | 4,1 | -0 | -0,0 | 23 | 0 | 0 | - | 0 | 0,0 | - | - | - | - |
| 142 | 740 | Osterberg | 48 | 3,5 | 0 | 0,0 | 23 | 0 | 2 | - | 0 | 0,0 | - | - | 0 | - |
| 143 | 739 | Pfaffenhofen a.d.Roth, M | 268 | 6,3 | 4 | 1,7 | 146 | 2 | 10 | - | 6 | 0,1 | - | - | 3 | - |
| 149 | | Roggenburg | 139 | 5,1 | 1 | 0,8 | 64 | 0 | 4 | 0 | 4 | 0,1 | - | - | 2 | - |
| 152 | | Senden, St | 478 | 18,9 | 10 | 2,1 | 271 | 4 | 65 | 0 | 30 | 1,2 | -1 | -3,1 | 19 | - |
| 161 | 741 | Unterroth | 48 | 3,1 | 1 | 1,1 | 23 | 0 | 3 | - | 1 | 0,0 | - | - | - | - |
| 162 | | Vöhringen, St | 404 | 17,1 | 2 | 0,4 | 214 | 2 | 70 | 1 | 17 | 0,7 | - | - | 9 | - |
| 164 | | Weißenhorn, St | 484 | 9,0 | 5 | 1,1 | 238 | 3 | 87 | 1 | 30 | 0,6 | - | - | 0 | - |
| 444 | | Gemeindefreie Gebiete | 24 | 0,5 | - | - | 0 | 0 | 1 | - | 6 | 0,1 | - | - | 6 | - |
| | | Insgesamt | 5007 | 9,7 | 59 | 1,2 | 2496 | 23 | 744 | 7 | 310 | 0,6 | -10 | -3,1 | 190 | -9 |
| Dar. Verwaltungsgemeinschaft(en) | | | | | | | | | | | | | | | | |
| | 739 | Pfaffenhofen a.d.Roth | 324 | 6,4 | 5 | 1,6 | 182 | 2 | 10 | -0 | 6 | 0,1 | - | - | 3 | - |
| | 740 | Altenstadt | 315 | 5,9 | 8 | 2,5 | 172 | 1 | 19 | 0 | 20 | 0,4 | -0 | -0,2 | 13 | - |
| | 741 | Buch | 282 | 4,3 | 1 | 0,4 | 137 | 1 | 16 | -0 | 5 | 0,1 | - | - | 3 | - |
| 776 Lkr. Lindau (Bodensee) | | | | | | | | | | | | | | | | |
| 111 | | Bodolz | 58 | 19,2 | 0 | 0,4 | 43 | 0 | 1 | -0 | 1 | 0,2 | - | - | - | - |
| 112 | 737 | Gestratz | 45 | 2,9 | 0 | 0,9 | 20 | 0 | 1 | - | 0 | 0,0 | - | - | - | - |
| 113 | 737 | Grünenbach | 57 | 2,3 | 3 | 6,2 | 23 | 1 | 6 | 0 | 11 | 0,4 | 1 | 8,5 | 8 | - |
| 114 | | Heimenkirch, M | 102 | 4,8 | 2 | 2,1 | 51 | 1 | 7 | 0 | 2 | 0,1 | - | - | 1 | - |
| 115 | 735 | Hergensweiler | 62 | 5,1 | 1 | 2,0 | 32 | 0 | 6 | 0 | 1 | 0,1 | - | - | - | - |
| 116 | | Lindau(Bodensee), GKSt | 531 | 16,1 | 4 | 0,7 | 275 | 3 | 61 | 1 | 5 | 0,2 | -0 | -1,5 | - | - |
| 117 | | Lindenberg/Allgäu, St | 243 | 20,5 | 0 | 0,2 | 139 | -2 | 24 | -0 | 2 | 0,2 | 0 | 13,1 | 1 | 0 |
| 118 | 737 | Maierhöfen | 56 | 3,1 | 1 | 1,3 | 21 | 0 | 5 | 0 | 1 | 0,0 | - | - | - | - |
| 120 | | Nonnenhorn | 48 | 24,2 | 0 | 0,7 | 32 | 0 | 1 | - | 0 | 0,1 | - | - | - | - |
| 121 | 738 | Oberreute | 65 | 4,8 | 1 | 2,3 | 42 | 1 | 2 | - | 0 | 0,0 | -0 | -47,4 | - | -0 |
| 122 | | Opfenbach | 76 | 4,5 | 1 | 1,0 | 31 | 1 | 7 | - | 0 | 0,0 | - | - | - | - |
| 124 | 737 | Röthenbach (Allgäu) | 69 | 4,6 | 1 | 1,1 | 28 | 0 | 8 | -0 | 15 | 1,0 | 0 | 0,7 | 12 | - |
| 125 | | Scheidegg, M | 142 | 5,2 | 5 | 3,4 | 69 | 1 | 5 | - | 2 | 0,1 | - | - | 0 | - |
| 126 | 735 | Sigmarszell | 99 | 6,2 | 4 | 4,7 | 54 | 3 | 5 | 1 | 1 | 0,1 | -1 | -29,1 | - | - |
| 127 | 738 | Stiefenhofen | 64 | 2,2 | 0 | 0,3 | 28 | 0 | 2 | - | 2 | 0,1 | - | - | 1 | - |
| 128 | | Wasserburg (Bodensee) | 95 | 14,9 | 2 | 2,3 | 51 | 1 | 5 | - | 2 | 0,4 | - | - | - | - |
| 129 | | Weiler-Simmerberg, M | 179 | 5,7 | 2 | 0,9 | 90 | 0 | 18 | 0 | 13 | 0,4 | - | - | 10 | - |
| 130 | 735 | Weißenberg | 81 | 10,4 | 2 | 2,1 | 45 | -0 | 9 | 1 | 2 | 0,3 | -1 | -22,5 | - | - |
| 131 | | Hergatz | 88 | 4,7 | 3 | 3,7 | 41 | 1 | 6 | - | 10 | 0,5 | 0 | 0,3 | 7 | -1 |
| | | Insgesamt | 2157 | 6,7 | 34 | 1,6 | 1115 | 13 | 177 | 3 | 70 | 0,2 | -0 | -0,3 | 41 | -1 |
| Dar. Verwaltungsgemeinschaft(en) | | | | | | | | | | | | | | | | |
| | 735 | Sigmarszell | 242 | 6,7 | 7 | 3,2 | 130 | 3 | 20 | 2 | 5 | 0,1 | -1 | -21,8 | - | - |
| | 737 | Argental | 227 | 3,1 | 5 | 2,4 | 92 | 2 | 19 | 0 | 27 | 0,4 | 1 | 3,7 | 20 | - |
| | 738 | Stiefenhofen | 129 | 3,0 | 2 | 1,3 | 70 | 1 | 4 | - | 2 | 0,0 | -0 | -4,9 | 1 | -0 |

| Erholungsfläche | | | | | | Verkehrsfläche | | | | | | Gde. Schl. Nr. |
|-----------------|-------------------------|--|-------|-------------------------|--|----------------|-------------------------|--|------|-----------------------------------|--|----------------------|
| insgesamt | | | | darunter Grünanlagen | | insgesamt | | | | darunter Straßen, Wege, Plätze | | |
| Fläche | Anteil von Sp. 49 | Veränderung 2010 gegenüber 2009 | | Flächen | Veränderung 2010 gegenüber 2009 | Fläche | Anteil von Sp. 49 | Veränderung 2010 gegenüber 2009 | | Fläche | Veränderung 2010 gegenüber 2009 | |
| ha | % | ha | % | ha | | ha | % | ha | % | ha | | |
| 15 | 16 | 17 | 18 | 19 | 20 | 21 | 22 | 23 | 24 | 25 | 26 | |
| | | | | | | | | | | | | |
| 17 | 0,4 | -0 | -0,1 | 4 | -0 | 284 | 7,4 | 0 | 0,1 | 243 | 0 | |
| 16 | 0,3 | -0 | -0,3 | 4 | -0 | 335 | 5,6 | 1 | 0,4 | 328 | 1 | |
| 6 | 0,2 | - | - | 2 | - | 248 | 8,8 | 0 | 0,2 | 167 | 0 | |
| 34 | 0,6 | 1 | 1,5 | 13 | 0 | 322 | 5,3 | 0 | 0,1 | 309 | 0 | |
| 18 | 0,2 | - | - | 2 | - | 428 | 5,6 | 0 | 0,0 | 422 | 0 | |
| 25 | 0,5 | -0 | -0,1 | 9 | -0 | 315 | 5,9 | 0 | 0,0 | 304 | 0 | |
| 14 | 0,2 | -0 | -0,1 | 7 | -0 | 302 | 5,0 | 0 | 0,0 | 294 | 0 | |
| | | | | | | | | | | | | |
| 7 | 0,2 | -0 | -0,1 | 1 | -0 | 204 | 6,5 | 0 | 0,1 | 189 | 0 | |
| 7 | 1,3 | - | - | 2 | - | 47 | 9,2 | -0 | -0,0 | 45 | -0 | |
| 7 | 0,2 | - | - | 1 | - | 178 | 4,5 | 0 | 0,2 | 178 | 0 | |
| 5 | 0,6 | - | - | 2 | - | 42 | 5,6 | 0 | 0,3 | 42 | 0 | |
| 26 | 0,7 | - | - | 10 | - | 336 | 9,2 | 0 | 0,1 | 322 | 0 | |
| 0 | 0,0 | - | - | 0 | - | 45 | 5,2 | 0 | 0,1 | 35 | 0 | |
| 14 | 0,6 | -0 | -2,5 | 5 | -0 | 162 | 6,7 | 0 | 0,2 | 139 | 0 | |
| 225 | 2,8 | 6 | 2,5 | 134 | 1 | 786 | 9,7 | -2 | -0,3 | 729 | -3 | |
| 15 | 0,6 | 0 | 0,8 | 4 | 0 | 282 | 11,3 | -0 | -0,0 | 264 | -0 | |
| 0 | 0,0 | - | - | 0 | - | 56 | 5,6 | - | - | 56 | - | |
| 2 | 0,1 | - | - | 0 | - | 60 | 4,4 | 0 | 0,0 | 56 | 0 | |
| 11 | 0,3 | - | - | 1 | - | 223 | 5,2 | 0 | 0,1 | 222 | 0 | |
| 8 | 0,3 | - | - | 3 | - | 152 | 5,6 | 3 | 2,0 | 151 | 3 | |
| 53 | 2,1 | -0 | -0,1 | 26 | -0 | 281 | 11,1 | 4 | 1,5 | 258 | 1 | |
| 1 | 0,1 | - | - | 0 | - | 52 | 3,4 | - | - | 52 | - | |
| 17 | 0,7 | -1 | -3,3 | 3 | -1 | 244 | 10,3 | 1 | 0,2 | 231 | 1 | |
| 40 | 0,7 | 1 | 1,8 | 18 | - | 328 | 6,1 | 0 | 0,1 | 301 | 0 | |
| 9 | 0,2 | - | - | 1 | - | 52 | 1,1 | - | - | 52 | - | |
| 445 | 0,9 | 5 | 1,2 | 211 | -0 | 3529 | 6,8 | 8 | 0,2 | 3320 | 3 | |
| | | | | | | | | | | | | |
| 15 | 0 | - | - | 3 | - | 265 | 5,3 | 0 | 0,1 | 264 | 0 | |
| 9 | 0 | -0 | -0,1 | 1 | -0 | 309 | 5,8 | 0 | 0,1 | 279 | 0 | |
| 8 | 0 | - | - | 1 | - | 286 | 4,4 | 0 | 0,1 | 285 | 0 | |
| | | | | | | | | | | | | |
| 4 | 1,2 | - | - | 1 | - | 25 | 8,4 | - | - | 19 | - | |
| 1 | 0,1 | - | - | 0 | - | 31 | 2,0 | 0 | 0,4 | 31 | 0 | |
| 2 | 0,1 | - | - | 1 | - | 61 | 2,4 | 0 | 0,0 | 51 | 0 | |
| 5 | 0,2 | - | - | 2 | - | 74 | 3,5 | 2 | 2,9 | 57 | 2 | |
| 4 | 0,3 | - | - | 1 | - | 62 | 5,2 | - | - | 42 | 0 | |
| 114 | 3,4 | - | - | 48 | - | 296 | 9,0 | 0 | 0,1 | 239 | 0 | |
| 14 | 1,2 | -0 | -0,4 | 8 | -0 | 73 | 6,2 | 0 | 0,5 | 73 | 1 | |
| 47 | 2,6 | -0 | -0,1 | 42 | - | 34 | 1,9 | 0 | 0,0 | 34 | 0 | |
| 5 | 2,6 | - | - | 2 | - | 22 | 11,0 | -0 | -0,1 | 16 | 0 | |
| 4 | 0,3 | - | - | 1 | - | 36 | 2,6 | -0 | -0,0 | 35 | - | |
| 2 | 0,1 | - | - | 0 | - | 55 | 3,2 | - | - | 41 | - | |
| 3 | 0,2 | - | - | 1 | - | 63 | 4,2 | 2 | 2,8 | 48 | 2 | |
| 21 | 0,7 | 6 | 39,4 | 8 | -0 | 82 | 3,0 | 0 | 0,5 | 82 | 1 | |
| 8 | 0,5 | -1 | -15,3 | 4 | -1 | 82 | 5,1 | - | - | 78 | - | |
| 2 | 0,1 | - | - | 0 | - | 68 | 2,3 | - | - | 52 | - | |
| 7 | 1,1 | - | - | 3 | - | 46 | 7,2 | 0 | 0,1 | 40 | 0 | |
| 14 | 0,4 | - | - | 5 | - | 103 | 3,3 | 1 | 1,0 | 96 | 1 | |
| 49 | 6,2 | - | - | 2 | - | 90 | 11,5 | - | - | 80 | - | |
| 3 | 0,2 | - | - | 0 | - | 87 | 4,6 | 0 | 0,2 | 62 | 0 | |
| 305 | 0,9 | 4 | 1,4 | 130 | -2 | 1390 | 4,3 | 6 | 0,4 | 1177 | 6 | |
| | | | | | | | | | | | | |
| 60 | 1,7 | -1 | -2,3 | 8 | -1 | 234 | 6,5 | - | - | 201 | 0 | |
| 52 | 0,7 | -0 | -0,1 | 44 | - | 190 | 2,6 | 2 | 1,0 | 165 | 2 | |
| 6 | 0,1 | - | - | 1 | - | 104 | 2,4 | -0 | -0,0 | 87 | - | |

| Gde. Schl. Nr. | VGem. Schl. Nr. | Gebiet | Landwirtschaftsfläche | | | | | | | | Waldfläche | | | |
|----------------------------------|-----------------------|--------------------------------|-----------------------|-------------------------|--|------|----------|--|--------|--|------------|-------------------------|--|------|
| | | | insgesamt | | | | darunter | | | | insgesamt | | | |
| | | | | | | | Moor | | Heide | | | | | |
| | | | Fläche | Anteil von Sp. 49 | Veränderung 2010 gegenüber 2009 | | Fläche | Veränderung 2010 gegenüber 2009 | Fläche | Veränderung 2010 gegenüber 2009 | Fläche | Anteil von Sp. 49 | Veränderung 2010 gegenüber 2009 | |
| | | | ha | % | ha | % | ha | | | | ha | % | ha | % |
| | | | 27 | 28 | 29 | 30 | 31 | 32 | 33 | 34 | 35 | 36 | 37 | 38 |
| 774 Noch Lkr. Günzburg | | | | | | | | | | | | | | |
| Dar. Verwaltungsgemeinschaft(en) | | | | | | | | | | | | | | |
| | 727 | Offingen | 2185 | 56,8 | -1 | -0,0 | - | - | - | - | 828 | 21,5 | 1 | 0,1 |
| | 728 | Haldenwang | 3491 | 58,4 | -9 | -0,2 | 1 | - | 3 | - | 1720 | 28,8 | 3 | 0,2 |
| | 729 | Kötz | 1879 | 66,4 | -3 | -0,2 | 0 | - | 1 | - | 397 | 14,0 | 0 | 0,0 |
| | 730 | Ichenhausen | 3942 | 65,5 | -4 | -0,1 | 2 | - | 2 | - | 1095 | 18,2 | 1 | 0,1 |
| | 731 | Krumbach (Schwaben) | 5165 | 67,4 | -1 | -0,0 | 0 | - | - | - | 1391 | 18,2 | 1 | 0,1 |
| | 732 | Thannhausen | 3185 | 59,9 | -11 | -0,3 | - | - | - | - | 1182 | 22,2 | 0 | 0,0 |
| | 733 | Ziemetshausen | 2784 | 46,0 | -5 | -0,2 | 2 | - | 1 | 0 | 2566 | 42,4 | -0 | -0,0 |
| 775 Lkr. Neu-Ulm | | | | | | | | | | | | | | |
| 111 | 740 | Altenstadt, M | 1407 | 44,9 | -8 | -0,6 | 2 | - | - | - | 1153 | 36,8 | 4 | 0,3 |
| 115 | | Bellenberg | 266 | 51,9 | - | - | 0 | - | - | - | 31 | 6,0 | - | - |
| 118 | 741 | Buch, M | 2494 | 62,6 | -1 | -0,0 | - | - | - | - | 1071 | 26,9 | 0 | 0,0 |
| 126 | 739 | Holzheim | 548 | 72,1 | -1 | -0,2 | 0 | - | - | - | 96 | 12,7 | -0 | -0,0 |
| 129 | | Illertissen, St | 2144 | 58,9 | -11 | -0,5 | - | - | 6 | - | 431 | 11,8 | 1 | 0,1 |
| 132 | 740 | Kellmünz a.d.Iller, M | 257 | 30,1 | 0 | 0,0 | - | - | - | - | 437 | 51,3 | -0 | -0,0 |
| 134 | | Nersingen | 1175 | 48,4 | -1 | -0,1 | 2 | - | 0 | -1 | 595 | 24,5 | 1 | 0,2 |
| 135 | | Neu-Ulm, GKSt | 4159 | 51,4 | -15 | -0,4 | 1 | - | 0 | - | 1149 | 14,2 | 15 | 1,3 |
| 139 | | Elchingen | 1209 | 48,6 | -1 | -0,1 | 1 | - | 4 | - | 428 | 17,2 | -3 | -0,7 |
| 141 | 741 | Oberroth | 638 | 64,1 | - | - | 2 | - | - | - | 244 | 24,5 | - | - |
| 142 | 740 | Osterberg | 743 | 53,9 | -0 | -0,0 | 1 | - | - | - | 515 | 37,3 | - | - |
| 143 | 739 | Pfaffenhofen a.d.Roth, M | 3040 | 71,2 | -5 | -0,2 | - | - | - | - | 682 | 16,0 | -0 | -0,0 |
| 149 | | Roggenburg | 1896 | 69,2 | -4 | -0,2 | - | - | - | - | 483 | 17,6 | 0 | 0,0 |
| 152 | | Senden, St | 1156 | 45,8 | -14 | -1,2 | 1 | - | 1 | - | 400 | 15,9 | 1 | 0,3 |
| 161 | 741 | Unterroth | 688 | 44,7 | -1 | -0,1 | - | - | - | - | 737 | 47,9 | - | - |
| 162 | | Vöhringen, St | 986 | 41,6 | -1 | -0,2 | 2 | - | 1 | - | 591 | 24,9 | 2 | 0,3 |
| 164 | | Weißenhorn, St | 3045 | 56,7 | -7 | -0,2 | - | - | - | - | 1372 | 25,5 | 0 | 0,0 |
| 444 | | Gemeindefreie Gebiete | 24 | 0,5 | 0 | 0,2 | - | - | - | - | 4272 | 94,8 | 1 | 0,0 |
| | | Insgesamt | 25875 | 50,2 | -69 | -0,3 | 12 | - | 12 | -1 | 14684 | 28,5 | 21 | 0,1 |
| Dar. Verwaltungsgemeinschaft(en) | | | | | | | | | | | | | | |
| | 739 | Pfaffenhofen a.d.Roth | 3588 | 71,4 | -6 | -0,2 | 0 | - | - | - | 778 | 15,5 | -0 | -0,0 |
| | 740 | Altenstadt | 2406 | 44,9 | -8 | -0,3 | 3 | - | - | - | 2104 | 39,2 | 4 | 0,2 |
| | 741 | Buch | 3820 | 58,6 | -2 | -0,0 | 2 | - | - | - | 2052 | 31,5 | 0 | 0,0 |
| 776 Lkr. Lindau (Bodensee) | | | | | | | | | | | | | | |
| 111 | | Bodolz | 178 | 58,8 | -0 | -0,1 | - | - | - | - | 35 | 11,7 | - | - |
| 112 | 737 | Gestratz | 1056 | 68,9 | -1 | -0,1 | - | - | - | - | 381 | 24,9 | 0 | 0,0 |
| 113 | 737 | Grünenbach | 1487 | 59,2 | -15 | -1,0 | 6 | - | - | - | 875 | 34,8 | 11 | 1,2 |
| 114 | | Heimenkirch, M | 1369 | 64,5 | -5 | -0,3 | - | - | - | - | 555 | 26,2 | 0 | 0,0 |
| 115 | 735 | Hergensweiler | 796 | 65,9 | -1 | -0,2 | 22 | -0 | - | - | 259 | 21,4 | -0 | -0,0 |
| 116 | | Lindau(Bodensee), GKSt | 1724 | 52,2 | -4 | -0,2 | 4 | - | - | - | 557 | 16,9 | -0 | -0,0 |
| 117 | | Lindenberg/Allgäu, St | 592 | 50,0 | -1 | -0,2 | 8 | - | 0 | - | 245 | 20,7 | 0 | 0,0 |
| 118 | 737 | Maierhöfen | 1124 | 62,7 | -1 | -0,1 | 10 | - | 1 | - | 524 | 29,2 | -0 | -0,0 |
| 120 | | Nonnenhorn | 113 | 57,2 | -0 | -0,3 | - | - | - | - | 3 | 1,8 | - | - |
| 121 | 738 | Oberreute | 941 | 69,7 | -2 | -0,2 | 12 | -0 | - | - | 298 | 22,1 | 0 | 0,1 |
| 122 | | Opfenbach | 1058 | 63,1 | -1 | -0,1 | - | - | - | - | 471 | 28,1 | 0 | 0,0 |
| 124 | 737 | Röthenbach (Allgäu) | 1007 | 67,3 | -3 | -0,2 | 5 | - | - | - | 324 | 21,7 | -0 | -0,0 |
| 125 | | Scheidegg, M | 1553 | 56,7 | -11 | -0,7 | 5 | - | 1 | - | 917 | 33,5 | -0 | -0,0 |
| 126 | 735 | Sigmarszell | 882 | 55,1 | -2 | -0,3 | - | - | - | - | 510 | 31,8 | -0 | -0,0 |
| 127 | 738 | Stiefenhofen | 2068 | 71,4 | -1 | -0,0 | 1 | - | - | - | 681 | 23,5 | 0 | 0,1 |
| 128 | | Wasserburg (Bodensee) | 403 | 63,6 | -2 | -0,6 | - | - | - | - | 72 | 11,3 | 0 | 0,2 |
| 129 | | Weiler-Simmerberg, M | 1917 | 61,3 | -2 | -0,1 | 20 | - | 1 | - | 865 | 27,6 | 1 | 0,1 |
| 130 | 735 | Weißenberg | 396 | 50,4 | -1 | -0,3 | - | - | - | - | 147 | 18,7 | - | - |
| 131 | | Hergatz | 1307 | 69,6 | -3 | -0,3 | 5 | - | - | - | 371 | 19,8 | -0 | -0,0 |
| | | Insgesamt | 19971 | 61,7 | -56 | -0,3 | 98 | -0 | 2 | - | 8089 | 25,0 | 11 | 0,1 |
| Dar. Verwaltungsgemeinschaft(en) | | | | | | | | | | | | | | |
| | 735 | Sigmarszell | 2073 | 57,7 | -5 | -0,2 | 22 | -0 | - | - | 915 | 25,5 | -0 | -0,0 |
| | 737 | Argental | 4673 | 63,7 | -19 | -0,4 | 22 | - | 1 | - | 2104 | 28,7 | 11 | 0,5 |
| | 738 | Stiefenhofen | 3009 | 70,8 | -2 | -0,1 | 13 | -0 | - | - | 979 | 23,1 | 1 | 0,1 |

| Wasserfläche | | | | Flächen anderer Nutzung | | | | | | Gebiets- fläche | hiervon Siedlungs- und Verkehrsfläche | | | | Gde. Schl. Nr. |
|--------------|-------------------------|--|----|-------------------------|-------------------------|--|----|-----------------|--|--------------------|--|-------------------------|--|----|----------------------|
| insgesamt | | | | insgesamt | | | | darunter Unland | | | | | | | |
| Fläche | Anteil von Sp. 49 | Veränderung 2010 gegenüber 2009 | | Fläche | Anteil von Sp. 49 | Veränderung 2010 gegenüber 2009 | | Fläche | Verän- derung 2010 gegenüber 2009 | | Fläche | Anteil von Sp. 49 | Veränderung 2010 gegenüber 2009 | | |
| ha | % | ha | % | ha | % | ha | % | ha | | | % | ha | % | | |
| 39 | 40 | 41 | 42 | 43 | 44 | 45 | 46 | 47 | 48 | 49 | 50 | 51 | 52 | 53 | |

| | | | | | | | | | | | | | | | |
|------|-----|----|------|-----|-----|-----|-------|-----|----|-------|------|------|----|------|-----|
| 132 | 3,4 | - | - | 24 | 0,6 | -0 | -0,8 | 9 | 2 | 3850 | 672 | 17,5 | 0 | 0,1 | |
| 71 | 1,2 | -0 | -0,1 | 10 | 0,2 | 0 | 1,8 | 4 | 0 | 5974 | 670 | 11,2 | 5 | 0,8 | |
| 72 | 2,5 | - | - | 10 | 0,3 | 0 | 0,2 | 7 | 0 | 2830 | 469 | 16,6 | 3 | 0,7 | |
| 115 | 1,9 | 1 | 1,0 | 35 | 0,6 | 0 | 0,3 | 30 | 0 | 6017 | 815 | 13,6 | 1 | 0,2 | |
| 259 | 3,4 | -0 | -0,0 | 30 | 0,4 | 0 | 0,7 | 14 | 0 | 7660 | 806 | 10,5 | 1 | 0,1 | |
| 142 | 2,7 | -0 | -0,0 | 18 | 0,3 | 0 | 1,2 | 9 | 0 | 5314 | 764 | 14,4 | 11 | 1,4 | |
| 73 | 1,2 | - | - | 41 | 0,7 | - | - | 1 | - | 6056 | 581 | 9,6 | 5 | 0,9 | |
| | | | | | | | | | | | | | | | |
| 84 | 2,7 | 0 | 0,1 | 51 | 1,6 | -4 | -6,6 | 22 | 0 | 3131 | 431 | 13,8 | 8 | 1,9 | 111 |
| 5 | 0,9 | - | - | 3 | 0,5 | - | - | 0 | - | 513 | 193 | 37,6 | -0 | - | 115 |
| 35 | 0,9 | - | - | 4 | 0,1 | - | - | 2 | - | 3986 | 380 | 9,5 | 1 | 0,3 | 118 |
| 11 | 1,5 | - | - | 1 | 0,1 | - | - | - | - | 760 | 104 | 13,7 | 1 | 0,9 | 126 |
| 67 | 1,8 | - | - | 51 | 1,4 | 0 | 0,9 | 10 | 0 | 3639 | 932 | 25,6 | 9 | 1,0 | 129 |
| 43 | 5,1 | - | - | 9 | 1,0 | - | - | 1 | - | 852 | 101 | 11,9 | 0 | 0,0 | 132 |
| 153 | 6,3 | 7 | 4,5 | 25 | 1,0 | 0 | 1,7 | 24 | 0 | 2428 | 455 | 18,8 | 1 | 0,2 | 134 |
| 268 | 3,3 | 0 | 0,1 | 121 | 1,5 | -19 | -13,5 | 44 | 4 | 8096 | 2361 | 29,2 | 20 | 0,9 | 135 |
| 202 | 8,1 | 3 | 1,5 | 35 | 1,4 | - | - | 21 | - | 2489 | 593 | 23,8 | 1 | 0,2 | 139 |
| 16 | 1,6 | - | - | 0 | 0,0 | - | - | 0 | - | 995 | 97 | 9,7 | -0 | -0,0 | 141 |
| 10 | 0,7 | 0 | 0,2 | 1 | 0,1 | - | - | 1 | - | 1379 | 110 | 8,0 | 0 | 0,0 | 142 |
| 31 | 0,7 | -0 | -0,0 | 7 | 0,2 | - | - | 4 | - | 4267 | 506 | 11,8 | 5 | 0,9 | 143 |
| 50 | 1,8 | - | - | 10 | 0,4 | -1 | -5,9 | 9 | -1 | 2742 | 302 | 11,0 | 4 | 1,4 | 149 |
| 105 | 4,2 | -0 | -0,1 | 19 | 0,7 | 0 | 0,4 | 5 | 0 | 2522 | 833 | 33,0 | 13 | 1,6 | 152 |
| 11 | 0,7 | -0 | -0,2 | 1 | 0,1 | - | - | 1 | - | 1538 | 102 | 6,6 | 1 | 0,5 | 161 |
| 85 | 3,6 | -1 | -0,6 | 25 | 1,1 | -0 | -0,9 | 17 | - | 2369 | 677 | 28,6 | 2 | 0,3 | 162 |
| 57 | 1,1 | - | - | 17 | 0,3 | - | - | 5 | - | 5371 | 886 | 16,5 | 6 | 0,7 | 164 |
| 52 | 1,2 | 0 | 0,4 | 69 | 1,5 | - | - | 2 | - | 4508 | 85 | 1,9 | - | - | 444 |
| 1284 | 2,5 | 9 | 0,7 | 450 | 0,9 | -22 | -4,7 | 170 | 4 | 51586 | 9147 | 17,7 | 71 | 0,8 | |
| | | | | | | | | | | | | | | | |
| 43 | 0,8 | -0 | -0,0 | 9 | 0,2 | - | - | 4 | - | 5028 | 610 | 12,1 | 6 | 0,9 | |
| 137 | 2,6 | 0 | 0,1 | 61 | 1,1 | -4 | -5,6 | 25 | 0 | 5362 | 642 | 12,0 | 8 | 1,3 | |
| 62 | 0,9 | -0 | -0,0 | 5 | 0,1 | - | - | 4 | - | 6520 | 578 | 8,9 | 1 | 0,3 | |
| | | | | | | | | | | | | | | | |
| 2 | 0,6 | - | - | - | - | - | - | - | - | 303 | 88 | 29,0 | 0 | 0,3 | 111 |
| 17 | 1,1 | - | - | 0 | 0,0 | - | - | 0 | - | 1532 | 77 | 5,1 | 1 | 0,7 | 112 |
| 18 | 0,7 | - | - | 4 | 0,2 | 1 | 16,4 | 4 | 1 | 2513 | 122 | 4,9 | 4 | 3,6 | 113 |
| 14 | 0,6 | - | - | 2 | 0,1 | 0 | 33,8 | 1 | 0 | 2123 | 183 | 8,6 | 4 | 2,3 | 114 |
| 24 | 2,0 | -0 | -0,1 | 2 | 0,1 | - | - | 1 | - | 1208 | 129 | 10,7 | 1 | 1,0 | 115 |
| 57 | 1,7 | 0 | 0,1 | 20 | 0,6 | - | - | 8 | - | 3304 | 956 | 28,9 | 4 | 0,4 | 116 |
| 9 | 0,8 | - | - | 7 | 0,6 | - | - | 0 | - | 1185 | 337 | 28,4 | 1 | 0,2 | 117 |
| 7 | 0,4 | - | - | 0 | 0,0 | - | - | 0 | - | 1793 | 138 | 7,7 | 1 | 0,5 | 118 |
| 6 | 3,0 | - | - | 0 | 0,2 | - | - | 0 | - | 197 | 75 | 38,0 | 0 | 0,4 | 120 |
| 7 | 0,5 | -0 | -2,2 | 1 | 0,0 | - | - | 1 | - | 1349 | 104 | 7,7 | 1 | 1,4 | 121 |
| 15 | 0,9 | - | - | 1 | 0,0 | - | - | 0 | - | 1677 | 133 | 7,9 | 1 | 0,6 | 122 |
| 15 | 1,0 | - | - | 0 | 0,0 | - | - | - | - | 1496 | 138 | 9,2 | 3 | 1,9 | 124 |
| 21 | 0,8 | - | - | 1 | 0,0 | 0 | 15,7 | 1 | 0 | 2738 | 246 | 9,0 | 11 | 4,6 | 125 |
| 19 | 1,2 | - | - | 0 | 0,0 | - | - | 0 | - | 1600 | 190 | 11,9 | 2 | 1,3 | 126 |
| 12 | 0,4 | -0 | -2,4 | 1 | 0,0 | - | - | 0 | - | 2898 | 136 | 4,7 | 0 | 0,2 | 127 |
| 9 | 1,4 | - | - | 1 | 0,1 | - | - | 0 | - | 634 | 150 | 23,7 | 2 | 1,5 | 128 |
| 36 | 1,1 | -0 | -0,8 | 5 | 0,1 | - | - | 4 | - | 3130 | 298 | 9,5 | 3 | 0,9 | 129 |
| 16 | 2,0 | - | - | 4 | 0,4 | - | - | - | - | 784 | 223 | 28,4 | 1 | 0,5 | 130 |
| 13 | 0,7 | - | - | 0 | 0,0 | - | - | 0 | - | 1880 | 181 | 9,6 | 5 | 2,5 | 131 |
| 313 | 1,0 | -1 | -0,2 | 48 | 0,1 | 1 | 2,4 | 20 | 1 | 32344 | 3904 | 12,1 | 45 | 1,2 | |
| | | | | | | | | | | | | | | | |
| 58 | 1,6 | -0 | -0,0 | 6 | 0,2 | - | - | 1 | - | 3593 | 542 | 15,1 | 5 | 0,9 | |
| 56 | 0,8 | - | - | 5 | 0,1 | 1 | 13,3 | 4 | 1 | 7334 | 476 | 6,5 | 8 | 1,7 | |
| 18 | 0,4 | -0 | -2,3 | 1 | 0,0 | - | - | 1 | - | 4247 | 240 | 5,6 | 2 | 0,7 | |

| Gde. Schl. Nr. | VGem. Schl. Nr. | Gebiet | Gebäude- und Freifläche | | | | | | | | Betriebsfläche | | | | | |
|----------------------|-----------------------|--------|-------------------------|-------------------------|--|---|----------|--|--------------------|--|----------------|-------------------------|--|---|----------------------------|--|
| | | | insgesamt | | | | darunter | | | | insgesamt | | | | darunter Abbau- land | |
| | | | | | | | Wohnen | | Gewerbe/ Industrie | | | | | | | |
| | | | Fläche | Anteil von Sp. 49 | Veränderung 2010 gegenüber 2009 | | Fläche | Verän- derung 2010 gegen- über 2009 | Fläche | Verän- derung 2010 gegen- über 2009 | Fläche | Anteil von Sp. 49 | Veränderung 2010 gegenüber 2009 | | Fläche | Verän- derung 2010 gegen- über 2009 |
| | | | ha | % | ha | % | ha | | | | ha | % | ha | % | ha | |
| 1 | 2 | 3 | 4 | 5 | 6 | 7 | 8 | 9 | 10 | 11 | 12 | 13 | 14 | | | |

777 Lkr. Ostallgäu

| | | | | | | | | | | | | | | | | |
|-----|-----|-----------------------------|------|------|----|-----|------|----|-----|----|-----|-----|----|-------|-----|----|
| 111 | 752 | Aitrang | 90 | 2,9 | 3 | 3,2 | 35 | 1 | 4 | 0 | 6 | 0,2 | -0 | -0,5 | 2 | - |
| 112 | 752 | Biessenhofen | 177 | 6,6 | 5 | 2,7 | 83 | 1 | 35 | 3 | 15 | 0,5 | - | - | 7 | - |
| 114 | 753 | Baisweil | 70 | 2,7 | 2 | 3,3 | 26 | 0 | 4 | 1 | 6 | 0,2 | - | - | 3 | - |
| 118 | 752 | Bidingen | 83 | 2,3 | 1 | 1,4 | 31 | 1 | 2 | - | 5 | 0,1 | - | - | 2 | - |
| 121 | 748 | Büchloe, St | 385 | 10,6 | 10 | 2,6 | 182 | 3 | 59 | 7 | 22 | 0,6 | - | - | 5 | - |
| 124 | 753 | Eggenthal | 70 | 2,5 | 1 | 0,8 | 27 | 0 | 7 | - | 8 | 0,3 | - | - | 6 | - |
| 125 | 756 | Eisenberg | 48 | 3,5 | 0 | 1,0 | 20 | 0 | 3 | 0 | 6 | 0,4 | -0 | -4,0 | 6 | -0 |
| 128 | 753 | Friesenried | 64 | 2,9 | 2 | 2,9 | 31 | 0 | 3 | - | 5 | 0,2 | 0 | 5,0 | 5 | -0 |
| 129 | | Füssen, St | 401 | 9,2 | 2 | 0,5 | 201 | 2 | 39 | 1 | 22 | 0,5 | -0 | -0,2 | 7 | -0 |
| 130 | | Germaringen | 159 | 7,0 | 2 | 1,2 | 76 | 1 | 21 | -0 | 44 | 1,9 | - | - | 42 | - |
| 131 | 755 | Görisried | 78 | 3,4 | 2 | 2,9 | 27 | 1 | 2 | 0 | 2 | 0,1 | -2 | -48,8 | 0 | - |
| 135 | 756 | Hopferau | 44 | 3,4 | 0 | 0,3 | 15 | 0 | 2 | - | 9 | 0,7 | - | - | 8 | - |
| 138 | 754 | Günzach | 71 | 3,0 | 0 | 0,5 | 24 | 0 | 7 | - | 6 | 0,3 | 0 | 0,7 | 3 | - |
| 139 | 749 | Irsee, M | 69 | 3,9 | 1 | 1,1 | 37 | 0 | 2 | -0 | 0 | 0,0 | - | - | - | - |
| 140 | 748 | Jengen | 125 | 3,7 | 2 | 1,3 | 50 | 1 | 6 | 1 | 10 | 0,3 | 2 | 22,3 | 1 | - |
| 141 | 751 | Kaltental, M | 87 | 3,9 | 3 | 3,6 | 40 | 2 | 3 | 0 | 8 | 0,4 | - | - | 1 | - |
| 144 | 755 | Kraftsried | 39 | 2,4 | 1 | 2,4 | 14 | 1 | 2 | 0 | 6 | 0,4 | - | - | 5 | - |
| 145 | 748 | Lamerdingen | 119 | 3,5 | 2 | 2,0 | 46 | 0 | 3 | - | 2 | 0,1 | - | - | 1 | - |
| 147 | | Lechbruck am See | 109 | 6,3 | 2 | 2,3 | 56 | 2 | 6 | -0 | 4 | 0,2 | - | - | 1 | - |
| 149 | 756 | Lengenwang | 65 | 3,3 | 1 | 2,0 | 26 | 1 | 4 | 0 | 5 | 0,3 | - | - | 5 | - |
| 151 | | Marktoberdorf, St | 616 | 6,5 | 3 | 0,5 | 288 | 2 | 104 | 6 | 90 | 0,9 | 1 | 1,6 | 78 | -3 |
| 152 | | Mauerstetten | 118 | 7,1 | 1 | 1,0 | 62 | 1 | 9 | 0 | 2 | 0,1 | - | - | 1 | - |
| 153 | | Nesselwang, M | 138 | 4,7 | 2 | 1,2 | 69 | 0 | 20 | 1 | 10 | 0,3 | - | - | 8 | - |
| 154 | 754 | Obergünzburg, M | 215 | 4,6 | 4 | 1,9 | 108 | 2 | 14 | -0 | 11 | 0,2 | - | - | 4 | - |
| 155 | 751 | Oberostendorf | 78 | 3,7 | 1 | 0,9 | 33 | 0 | 1 | - | 14 | 0,6 | 8 | XX | 2 | - |
| 157 | 751 | Osterzell | 36 | 3,3 | 1 | 2,5 | 17 | - | 4 | 1 | 2 | 0,1 | - | - | 0 | - |
| 158 | 749 | Pforzen | 111 | 4,7 | 5 | 4,9 | 46 | 2 | 15 | 1 | 22 | 0,9 | 0 | 0,9 | 13 | - |
| 159 | | Pfronten | 262 | 4,2 | 1 | 0,3 | 139 | 1 | 29 | -0 | 28 | 0,4 | - | - | 23 | - |
| 163 | 770 | Rieden am Förggensee | 54 | 4,1 | 1 | 1,5 | 27 | 1 | 5 | - | 1 | 0,0 | - | - | 0 | - |
| 164 | 749 | Rieden | 55 | 6,5 | 1 | 2,3 | 31 | 1 | 4 | -0 | 2 | 0,2 | - | - | 1 | - |
| 165 | | Ronsberg, M | 73 | 4,4 | 1 | 1,8 | 38 | 2 | 8 | - | 3 | 0,2 | - | - | 1 | - |
| 166 | 770 | Roßhaupten | 97 | 2,5 | 4 | 4,7 | 35 | 1 | 13 | 2 | 2 | 0,1 | - | - | 1 | - |
| 167 | 752 | Ruderatshofen | 90 | 2,7 | 3 | 3,3 | 32 | 0 | 16 | -1 | 5 | 0,2 | - | - | 3 | - |
| 168 | 756 | Rückholz | 47 | 2,7 | 2 | 4,8 | 12 | 0 | 3 | - | 1 | 0,1 | - | - | 1 | - |
| 169 | | Schwangau | 121 | 1,6 | 3 | 2,8 | 70 | 1 | 2 | -0 | 4 | 0,0 | - | - | 3 | - |
| 170 | 756 | Seeg | 126 | 2,5 | 2 | 1,2 | 43 | 0 | 5 | - | 25 | 0,5 | 0 | 0,9 | 21 | 0 |
| 171 | 772 | Stöten a.Auerberg | 88 | 2,2 | 2 | 2,8 | 35 | 1 | 5 | - | 4 | 0,1 | - | - | 2 | - |
| 172 | 751 | Stöttwang | 81 | 4,1 | 3 | 3,2 | 37 | 0 | 3 | 0 | 3 | 0,1 | -0 | -6,5 | 2 | - |
| 173 | | Halblech | 168 | 1,3 | 2 | 1,2 | 81 | 1 | 17 | 0 | 12 | 0,1 | 0 | 1,7 | 8 | 0 |
| 175 | 755 | Unterthingau, M | 128 | 2,8 | 2 | 2,0 | 54 | 1 | 15 | 1 | 15 | 0,3 | - | - | 13 | - |
| 176 | 754 | Untrasried | 76 | 3,0 | 1 | 1,9 | 30 | 0 | 3 | 1 | 1 | 0,0 | - | - | 0 | - |
| 177 | 748 | Waal, M | 106 | 3,8 | 0 | 0,2 | 50 | 0 | 6 | -0 | 8 | 0,3 | - | - | 4 | - |
| 179 | 756 | Wald | 48 | 2,7 | 2 | 5,3 | 19 | 1 | 2 | - | 64 | 3,6 | - | - | 63 | - |
| 182 | 751 | Westendorf | 87 | 7,3 | 1 | 0,7 | 42 | 0 | 16 | 1 | 17 | 1,4 | - | - | 16 | - |
| 183 | 772 | Rettenbach a.Auerberg | 48 | 3,7 | 2 | 3,5 | 16 | 0 | 5 | -0 | 1 | 0,1 | - | - | - | - |
| | | Insgesamt | 5420 | 3,9 | 93 | 1,7 | 2462 | 35 | 538 | 26 | 534 | 0,4 | 10 | 1,8 | 375 | -3 |

Dar. Verwaltungsgemeinschaft(en)

| | | | | | | | | | | | | | | | |
|-----|--------------------|-----|-----|----|-----|-----|---|----|---|----|-----|----|------|----|---|
| 748 | Büchloe | 735 | 5,6 | 14 | 1,9 | 328 | 4 | 73 | 8 | 42 | 0,3 | 2 | 4,4 | 11 | - |
| 749 | Pforzen | 235 | 4,7 | 7 | 3,2 | 115 | 3 | 21 | 1 | 24 | 0,5 | 0 | 0,8 | 13 | - |
| 751 | Westendorf | 368 | 4,3 | 8 | 2,1 | 168 | 3 | 26 | 2 | 43 | 0,5 | 8 | 21,4 | 22 | - |
| 752 | Biessenhofen | 440 | 3,5 | 11 | 2,7 | 181 | 3 | 56 | 3 | 31 | 0,2 | -0 | -0,1 | 15 | - |

| Erholungsfläche | | | | | | Verkehrsfläche | | | | | | Gde. Schl. Nr. |
|-----------------|-------------------------|--|-------|-------------------------|--|----------------|-------------------------|--|------|-----------------------------------|--|----------------------|
| insgesamt | | | | darunter Grünanlagen | | insgesamt | | | | darunter Straßen, Wege, Plätze | | |
| Fläche | Anteil von Sp. 49 | Veränderung 2010 gegenüber 2009 | | Flächen | Veränderung 2010 gegenüber 2009 | Fläche | Anteil von Sp. 49 | Veränderung 2010 gegenüber 2009 | | Fläche | Veränderung 2010 gegenüber 2009 | |
| ha | % | ha | % | ha | | ha | % | ha | % | ha | | |
| 15 | 16 | 17 | 18 | 19 | 20 | 21 | 22 | 23 | 24 | 25 | 26 | |
| 6 | 0,2 | -0 | -0,2 | 1 | -0 | 84 | 2,7 | -0 | -0,0 | 71 | -0 | 111 |
| 15 | 0,5 | -0 | -0,1 | 3 | -0 | 131 | 4,8 | 0 | 0,2 | 114 | 0 | 112 |
| 1 | 0,1 | 0 | 49,5 | 1 | 0 | 83 | 3,1 | 0 | 0,6 | 83 | 0 | 114 |
| 3 | 0,1 | -0 | -0,9 | 1 | -0 | 75 | 2,1 | 0 | 0,1 | 75 | 0 | 118 |
| 24 | 0,7 | 1 | 4,7 | 12 | 1 | 282 | 7,8 | 0 | 0,0 | 240 | 0 | 121 |
| 2 | 0,1 | - | - | - | - | 59 | 2,1 | - | - | 59 | - | 124 |
| 3 | 0,2 | - | - | 0 | - | 39 | 2,9 | 0 | 0,1 | 36 | 0 | 125 |
| 3 | 0,1 | - | - | 0 | - | 57 | 2,5 | 0 | 0,1 | 57 | 0 | 128 |
| 55 | 1,3 | 0 | 0,1 | 18 | 0 | 205 | 4,7 | 0 | 0,2 | 199 | 0 | 129 |
| 9 | 0,4 | 0 | 4,0 | 3 | - | 132 | 5,8 | - | - | 132 | - | 130 |
| 2 | 0,1 | 0 | 4,7 | 0 | 0 | 44 | 1,9 | 0 | 0,2 | 44 | 0 | 131 |
| 0 | 0,0 | - | - | 0 | - | 44 | 3,4 | - | - | 37 | - | 135 |
| 2 | 0,1 | -0 | -1,2 | 0 | - | 86 | 3,7 | 1 | 0,9 | 57 | 1 | 138 |
| 4 | 0,2 | - | - | 2 | - | 42 | 2,4 | - | - | 42 | - | 139 |
| 4 | 0,1 | - | - | 0 | - | 148 | 4,4 | - | - | 135 | - | 140 |
| 4 | 0,2 | - | - | 0 | - | 68 | 3,1 | 0 | 0,4 | 68 | 0 | 141 |
| 0 | 0,0 | 0 | XX | 0 | 0 | 60 | 3,7 | 0 | 0,3 | 60 | 0 | 144 |
| 7 | 0,2 | - | - | 2 | - | 135 | 3,9 | 0 | 0,1 | 114 | 0 | 145 |
| 61 | 3,5 | -1 | -1,3 | 5 | 2 | 50 | 2,9 | 0 | 0,7 | 50 | 0 | 147 |
| 4 | 0,2 | 0 | 8,1 | 1 | - | 44 | 2,3 | 0 | 0,2 | 37 | 0 | 149 |
| 39 | 0,4 | - | - | 16 | - | 371 | 3,9 | -0 | -0,0 | 354 | -0 | 151 |
| 6 | 0,4 | - | - | 2 | - | 62 | 3,8 | 0 | 0,0 | 62 | 0 | 152 |
| 6 | 0,2 | - | - | 2 | - | 80 | 2,7 | 0 | 0,0 | 71 | 0 | 153 |
| 22 | 0,5 | 0 | 0,1 | 7 | 0 | 130 | 2,8 | 0 | 0,1 | 129 | 0 | 154 |
| 3 | 0,1 | 0 | 11,4 | 0 | - | 75 | 3,6 | 0 | 0,0 | 75 | 0 | 155 |
| 0 | 0,0 | 0 | XX | 0 | 0 | 30 | 2,8 | 0 | 0,5 | 30 | 0 | 157 |
| 16 | 0,7 | - | - | 1 | - | 88 | 3,7 | 0 | 0,1 | 80 | 0 | 158 |
| 9 | 0,1 | - | - | 4 | - | 121 | 1,9 | 0 | 0,2 | 109 | 0 | 159 |
| 8 | 0,6 | - | - | 0 | - | 54 | 4,1 | 0 | 0,0 | 54 | 0 | 163 |
| 57 | 6,8 | 2 | 4,1 | 1 | - | 44 | 5,3 | 0 | 0,3 | 35 | 0 | 164 |
| 3 | 0,2 | - | - | 0 | - | 53 | 3,2 | 0 | 0,3 | 53 | 0 | 165 |
| 6 | 0,2 | - | - | 2 | - | 99 | 2,5 | -0 | -0,2 | 99 | -0 | 166 |
| 13 | 0,4 | - | - | 2 | - | 129 | 3,8 | 0 | 0,0 | 96 | 0 | 167 |
| - | - | - | - | - | - | 41 | 2,4 | 0 | 0,0 | 41 | 0 | 168 |
| 71 | 0,9 | - | - | 55 | - | 99 | 1,3 | 0 | 0,0 | 99 | 0 | 169 |
| 5 | 0,1 | - | - | 2 | - | 116 | 2,3 | -0 | -0,1 | 106 | -0 | 170 |
| 2 | 0,1 | - | - | 0 | - | 94 | 2,3 | 0 | 0,2 | 94 | 0 | 171 |
| 5 | 0,3 | 0 | 1,2 | 0 | - | 65 | 3,3 | 0 | 0,1 | 65 | 0 | 172 |
| 10 | 0,1 | 0 | 0,2 | 0 | 0 | 146 | 1,2 | -0 | -0,0 | 146 | -0 | 173 |
| 8 | 0,2 | - | - | 2 | - | 130 | 2,9 | 1 | 0,5 | 124 | 1 | 175 |
| 5 | 0,2 | -0 | -0,2 | 1 | -0 | 64 | 2,5 | 1 | 1,1 | 64 | 1 | 176 |
| 2 | 0,1 | - | - | 1 | - | 83 | 3,0 | -0 | -0,0 | 83 | -0 | 177 |
| 3 | 0,2 | - | - | 1 | - | 48 | 2,7 | 0 | 0,0 | 48 | 0 | 179 |
| 0 | 0,0 | - | - | 0 | - | 50 | 4,2 | 0 | 0,0 | 50 | 0 | 182 |
| 1 | 0,1 | -0 | -21,5 | 0 | -0 | 28 | 2,2 | 0 | 0,3 | 28 | 0 | 183 |
| 510 | 0,4 | 4 | 0,9 | 152 | 4 | 4170 | 3,0 | 6 | 0,1 | 3906 | 6 | |
| 37 | 0,3 | 1 | 2,9 | 15 | 1 | 648 | 4,9 | 0 | 0,0 | 573 | 0 | |
| 78 | 1,6 | 2 | 3,0 | 4 | - | 175 | 3,5 | 0 | 0,1 | 156 | 0 | |
| 13 | 0,1 | 1 | 5,5 | 1 | 0 | 288 | 3,4 | 1 | 0,2 | 288 | 1 | |
| 37 | 0,3 | -0 | -0,1 | 7 | -0 | 420 | 3,3 | 0 | 0,1 | 356 | 0 | |

| Gde. Schl. Nr. | VGem. Schl. Nr. | Gebiet | Landwirtschaftsfläche | | | | | | | | Waldfläche | | | |
|----------------------|-----------------------|--------|-----------------------|-------------------------|--|----|----------|--|--------|--|------------|-------------------------|--|----|
| | | | insgesamt | | | | darunter | | | | insgesamt | | | |
| | | | | | | | Moor | | Heide | | | | | |
| | | | Fläche | Anteil von Sp. 49 | Veränderung 2010 gegenüber 2009 | | Fläche | Veränderung 2010 gegenüber 2009 | Fläche | Veränderung 2010 gegenüber 2009 | Fläche | Anteil von Sp. 49 | Veränderung 2010 gegenüber 2009 | |
| | | | ha | % | ha | % | ha | | | | ha | % | ha | % |
| | | | 27 | 28 | 29 | 30 | 31 | 32 | 33 | 34 | 35 | 36 | 37 | 38 |

777 Lkr. Ostallgäu

| | | | | | | | | | | | | | | |
|-----|-----|-----------------------------|-------|------|------|------|------|----|-----|----|-------|------|----|------|
| 111 | 752 | Aitrang | 2268 | 73,8 | -3 | -0,1 | 41 | - | 1 | - | 578 | 18,8 | -0 | -0,0 |
| 112 | 752 | Biessenhofen | 1502 | 55,6 | -4 | -0,3 | 5 | - | 1 | - | 748 | 27,7 | -0 | -0,0 |
| 114 | 753 | Baisweil | 1673 | 63,6 | -3 | -0,2 | 2 | - | 0 | - | 779 | 29,6 | - | - |
| 118 | 752 | Bidingen | 2239 | 61,7 | -1 | -0,0 | 26 | - | 1 | - | 1204 | 33,2 | 0 | 0,0 |
| 121 | 748 | Buchloe, St | 2438 | 67,4 | -14 | -0,6 | 7 | - | 1 | - | 415 | 11,5 | 3 | 0,8 |
| 124 | 753 | Eggenthal | 1790 | 63,7 | -1 | -0,1 | 1 | - | 0 | - | 873 | 31,1 | 1 | 0,1 |
| 125 | 756 | Eisenberg | 1039 | 76,3 | -0 | -0,0 | 37 | - | 0 | - | 215 | 15,8 | 0 | 0,1 |
| 128 | 753 | Friesenried | 1370 | 61,6 | -3 | -0,2 | 4 | - | 1 | - | 720 | 32,4 | 0 | 0,1 |
| 129 | | Füssen, St | 1832 | 42,1 | -3 | -0,1 | 127 | - | 2 | - | 1098 | 25,2 | - | - |
| 130 | | Germaringen | 1627 | 71,1 | -2 | -0,1 | 0 | - | 0 | - | 313 | 13,7 | - | - |
| 131 | 755 | Görisried | 1354 | 58,5 | -1 | -0,1 | 26 | - | 4 | - | 778 | 33,6 | -1 | -0,1 |
| 135 | 756 | Hopferau | 1136 | 86,3 | -0 | -0,0 | 15 | - | - | - | 74 | 5,6 | - | - |
| 138 | 754 | Günzach | 1634 | 69,6 | -1 | -0,1 | 1 | - | - | - | 545 | 23,2 | 0 | 0,0 |
| 139 | 749 | Irsee, M | 850 | 48,6 | -1 | -0,1 | 1 | - | - | - | 771 | 44,1 | -0 | -0,0 |
| 140 | 748 | Jengen | 2448 | 72,5 | -3 | -0,1 | 1 | - | 1 | - | 602 | 17,8 | - | - |
| 141 | 751 | Kaltental, M | 1509 | 68,2 | -3 | -0,2 | 1 | - | 0 | - | 531 | 24,0 | - | - |
| 144 | 755 | Kraftsried | 1039 | 64,0 | -1 | -0,1 | 8 | - | 0 | - | 473 | 29,1 | - | - |
| 145 | 748 | Lamerdingen | 2754 | 80,4 | -2 | -0,1 | 13 | - | 1 | - | 369 | 10,8 | - | - |
| 147 | | Lechbruck am See | 1188 | 68,8 | -3 | -0,2 | 11 | - | 5 | -0 | 252 | 14,6 | 0 | 0,1 |
| 149 | 756 | Lengenwang | 1512 | 77,1 | -2 | -0,1 | 22 | - | 0 | - | 315 | 16,1 | - | - |
| 151 | | Marktobersdorf, St | 5771 | 60,6 | -5 | -0,1 | 65 | -0 | 6 | -2 | 2476 | 26,0 | 1 | 0,0 |
| 152 | | Mauerstetten | 1032 | 62,2 | -1 | -0,1 | 12 | - | 0 | - | 435 | 26,3 | - | - |
| 153 | | Nesselwang, M | 1657 | 56,1 | -2 | -0,1 | 31 | - | 1 | - | 1000 | 33,9 | -0 | -0,0 |
| 154 | 754 | Obergünzburg, M | 3243 | 69,4 | -4 | -0,1 | 1 | - | 2 | - | 1030 | 22,0 | -0 | -0,0 |
| 155 | 751 | Oberostendorf | 1612 | 76,6 | -9 | -0,5 | 5 | - | 0 | - | 310 | 14,7 | -0 | -0,0 |
| 157 | 751 | Osterzell | 741 | 68,6 | -1 | -0,1 | - | - | 0 | - | 267 | 24,8 | -0 | -0,1 |
| 158 | 749 | Pforzen | 1505 | 63,5 | -5 | -0,4 | 6 | - | 3 | -0 | 570 | 24,0 | 0 | 0,0 |
| 159 | | Pfronten | 2256 | 36,2 | -1 | -0,1 | 46 | - | 7 | - | 3292 | 52,9 | 0 | 0,0 |
| 163 | 770 | Rieden am Forggensee | 725 | 55,1 | -1 | -0,1 | 7 | - | - | - | 299 | 22,7 | 0 | 0,1 |
| 164 | 749 | Rieden | 506 | 60,2 | -4 | -0,7 | 0 | - | 0 | - | 128 | 15,3 | - | - |
| 165 | | Ronsberg, M | 1066 | 64,5 | -1 | -0,1 | 0 | - | 0 | - | 446 | 27,0 | - | - |
| 166 | 770 | Roßhaupten | 2244 | 57,5 | -6 | -0,3 | 14 | - | 1 | - | 1320 | 33,8 | 1 | 0,1 |
| 167 | 752 | Ruderatshofen | 1963 | 58,6 | -3 | -0,2 | 19 | -0 | 1 | - | 1125 | 33,6 | 0 | 0,0 |
| 168 | 756 | Rückholz | 1271 | 73,7 | -2 | -0,2 | 16 | - | 1 | - | 297 | 17,2 | - | - |
| 169 | | Schwangau | 1890 | 24,9 | -3 | -0,2 | 26 | - | 62 | - | 2867 | 37,7 | - | - |
| 170 | 756 | Seeg | 3711 | 74,1 | -1 | -0,0 | 255 | - | 8 | - | 972 | 19,4 | 0 | 0,0 |
| 171 | 772 | Stöten a.Auerberg | 2493 | 61,2 | -3 | -0,1 | 22 | -0 | 2 | - | 1362 | 33,4 | 0 | 0,0 |
| 172 | 751 | Stöttwang | 1223 | 61,8 | -3 | -0,2 | 5 | - | 0 | - | 591 | 29,8 | - | - |
| 173 | | Halblech | 3599 | 28,7 | -3 | -0,1 | 220 | - | 104 | - | 6620 | 52,8 | 0 | 0,0 |
| 175 | 755 | Unterthingau, M | 2748 | 60,7 | -3 | -0,1 | 13 | - | 4 | 0 | 1443 | 31,9 | 0 | 0,0 |
| 176 | 754 | Untrasried | 1900 | 73,8 | -3 | -0,2 | - | - | 0 | - | 526 | 20,4 | 1 | 0,1 |
| 177 | 748 | Waal, M | 1813 | 64,9 | -0 | -0,0 | 5 | - | 1 | - | 756 | 27,1 | 0 | 0,0 |
| 179 | 756 | Wald | 1276 | 71,0 | -2 | -0,2 | 8 | - | 1 | - | 335 | 18,6 | 0 | 0,0 |
| 182 | 751 | Westendorf | 916 | 76,8 | -1 | -0,1 | - | - | - | - | 116 | 9,7 | - | - |
| 183 | 772 | Rettenbach a.Auerberg | 697 | 54,0 | -2 | -0,3 | 3 | - | - | - | 510 | 39,5 | 1 | 0,2 |
| | | Insgesamt | 81061 | 58,1 | -121 | -0,1 | 1129 | -0 | 224 | -2 | 40744 | 29,2 | 8 | 0,0 |

Dar. Verwaltungsgemeinschaft(en)

| | | | | | | | | | | | | | |
|-----|--------------------|------|------|-----|------|----|----|---|----|------|------|----|------|
| 748 | Buchloe | 9453 | 71,6 | -20 | -0,2 | 26 | - | 3 | - | 2142 | 16,2 | 3 | 0,2 |
| 749 | Pforzen | 2861 | 57,7 | -10 | -0,3 | 7 | - | 4 | -0 | 1469 | 29,6 | 0 | 0,0 |
| 751 | Westendorf | 6001 | 70,0 | -16 | -0,3 | 11 | - | 1 | - | 1815 | 21,2 | -0 | -0,0 |
| 752 | Biessenhofen | 7972 | 62,5 | -11 | -0,1 | 91 | -0 | 4 | - | 3655 | 28,7 | 0 | 0,0 |

| Wasserfläche | | | | Flächen anderer Nutzung | | | | | | Gebiets- fläche | hiervon Siedlungs- und Verkehrsfläche | | | | Gde. Schl. Nr. |
|--------------|-------------------------|--|----|-------------------------|-------------------------|--|----|-----------------|--|--------------------|--|-------------------------|--|----|----------------------|
| insgesamt | | | | insgesamt | | | | darunter Unland | | | | | | | |
| Fläche | Anteil von Sp. 49 | Veränderung 2010 gegenüber 2009 | | Fläche | Anteil von Sp. 49 | Veränderung 2010 gegenüber 2009 | | Fläche | Verän- derung 2010 gegenüber 2009 | | Fläche | Anteil von Sp. 49 | Veränderung 2010 gegenüber 2009 | | |
| ha | % | ha | % | ha | % | ha | % | ha | | | % | ha | % | | |
| 39 | 40 | 41 | 42 | 43 | 44 | 45 | 46 | 47 | 48 | 49 | 50 | 51 | 52 | 53 | |

| | | | | | | | | | | | | | | | |
|------|------|----|------|------|------|----|------|------|----|--------|-------|------|-----|-----|-----|
| 37 | 1,2 | - | - | 2 | 0,1 | - | - | 2 | - | 3072 | 185 | 6,0 | 3 | 1,5 | 111 |
| 102 | 3,8 | - | - | 13 | 0,5 | -0 | -3,1 | 11 | -0 | 2702 | 333 | 12,3 | 5 | 1,5 | 112 |
| 10 | 0,4 | - | - | 8 | 0,3 | - | - | 7 | - | 2629 | 157 | 6,0 | 3 | 2,0 | 114 |
| 18 | 0,5 | - | - | 4 | 0,1 | - | - | 4 | - | 3632 | 164 | 4,5 | 1 | 0,7 | 118 |
| 43 | 1,2 | - | - | 9 | 0,2 | 0 | 1,5 | 6 | 0 | 3617 | 710 | 19,6 | 11 | 1,6 | 121 |
| 8 | 0,3 | - | - | 1 | 0,0 | - | - | 1 | - | 2812 | 133 | 4,7 | 1 | 0,4 | 124 |
| 11 | 0,8 | - | - | 1 | 0,1 | - | - | 1 | - | 1362 | 90 | 6,6 | 0 | 0,5 | 125 |
| 3 | 0,1 | - | - | 1 | 0,0 | - | - | 0 | - | 2223 | 125 | 5,6 | 2 | 1,8 | 128 |
| 582 | 13,4 | -0 | -0,0 | 155 | 3,6 | - | - | 123 | - | 4350 | 681 | 15,7 | 3 | 0,4 | 129 |
| 1 | 0,0 | - | - | 3 | 0,1 | - | - | 1 | - | 2288 | 304 | 13,3 | 2 | 0,7 | 130 |
| 44 | 1,9 | 0 | 0,2 | 12 | 0,5 | 1 | 8,1 | 12 | 1 | 2314 | 125 | 5,4 | 1 | 0,6 | 131 |
| 9 | 0,7 | - | - | 1 | 0,0 | - | - | 0 | - | 1316 | 89 | 6,8 | 0 | 0,1 | 135 |
| 3 | 0,1 | - | - | 1 | 0,0 | - | - | 1 | - | 2349 | 163 | 6,9 | 1 | 0,7 | 138 |
| 9 | 0,5 | - | - | 3 | 0,2 | - | - | 2 | - | 1747 | 115 | 6,6 | 1 | 0,7 | 139 |
| 31 | 0,9 | - | - | 9 | 0,3 | - | - | 8 | - | 3375 | 285 | 8,4 | 3 | 1,2 | 140 |
| 6 | 0,3 | - | - | 1 | 0,1 | - | - | 1 | - | 2214 | 165 | 7,5 | 3 | 2,0 | 141 |
| 4 | 0,3 | - | - | 0 | 0,0 | - | - | 0 | - | 1623 | 101 | 6,2 | 1 | 1,3 | 144 |
| 33 | 1,0 | 0 | 1,1 | 4 | 0,1 | - | - | 4 | - | 3425 | 263 | 7,7 | 2 | 0,9 | 145 |
| 57 | 3,3 | 0 | 0,2 | 6 | 0,3 | 0 | 2,5 | 5 | 0 | 1727 | 224 | 13,0 | 2 | 0,9 | 147 |
| 14 | 0,7 | - | - | 1 | 0,0 | - | - | 1 | - | 1962 | 114 | 5,8 | 2 | 1,5 | 149 |
| 138 | 1,4 | 0 | 0,0 | 22 | 0,2 | - | - | 16 | - | 9523 | 1045 | 11,0 | 7 | 0,7 | 151 |
| 2 | 0,1 | - | - | 1 | 0,0 | - | - | - | - | 1657 | 188 | 11,3 | 1 | 0,6 | 152 |
| 51 | 1,7 | - | - | 12 | 0,4 | - | - | 11 | - | 2953 | 227 | 7,7 | 2 | 0,8 | 153 |
| 10 | 0,2 | -0 | -0,3 | 9 | 0,2 | - | - | 8 | - | 4670 | 376 | 8,0 | 4 | 1,1 | 154 |
| 6 | 0,3 | - | - | 6 | 0,3 | - | - | 6 | - | 2104 | 169 | 8,0 | 9 | 5,4 | 155 |
| 3 | 0,2 | - | - | 2 | 0,2 | - | - | 2 | - | 1080 | 67 | 6,2 | 1 | 2,0 | 157 |
| 35 | 1,5 | -0 | -0,0 | 22 | 0,9 | - | - | 21 | - | 2370 | 226 | 9,5 | 5 | 2,5 | 158 |
| 72 | 1,2 | - | - | 188 | 3,0 | - | - | 186 | - | 6228 | 398 | 6,4 | 1 | 0,2 | 159 |
| 176 | 13,4 | - | - | 1 | 0,0 | - | - | 1 | - | 1317 | 116 | 8,8 | 1 | 0,7 | 163 |
| 40 | 4,8 | -0 | -0,1 | 8 | 0,9 | - | - | 7 | - | 841 | 158 | 18,8 | 4 | 2,4 | 164 |
| 7 | 0,4 | - | - | 2 | 0,1 | - | - | 2 | - | 1653 | 132 | 8,0 | 1 | 1,1 | 165 |
| 133 | 3,4 | 0 | 0,0 | 4 | 0,1 | -0 | -0,9 | 4 | -0 | 3905 | 204 | 5,2 | 4 | 2,1 | 166 |
| 25 | 0,7 | - | - | 2 | 0,0 | - | - | 1 | - | 3352 | 234 | 7,0 | 3 | 1,2 | 167 |
| 67 | 3,9 | - | - | 0 | 0,0 | - | - | - | - | 1723 | 88 | 5,1 | 2 | 2,5 | 168 |
| 1493 | 19,6 | - | - | 1058 | 13,9 | -0 | -0,0 | 1058 | -0 | 7603 | 293 | 3,9 | 3 | 1,1 | 169 |
| 52 | 1,0 | -0 | -0,2 | 1 | 0,0 | - | - | 1 | - | 5008 | 251 | 5,0 | 1 | 0,6 | 170 |
| 28 | 0,7 | - | - | 5 | 0,1 | - | - | 3 | - | 4075 | 187 | 4,6 | 3 | 1,4 | 171 |
| 10 | 0,5 | - | - | 1 | 0,1 | 0 | 11,0 | 1 | 0 | 1979 | 151 | 7,7 | 2 | 1,6 | 172 |
| 410 | 3,3 | 1 | 0,1 | 1580 | 12,6 | - | - | 1580 | - | 12546 | 329 | 2,6 | 2 | 0,6 | 173 |
| 49 | 1,1 | -0 | -0,2 | 3 | 0,1 | 0 | 5,4 | 3 | 0 | 4523 | 269 | 5,9 | 3 | 1,2 | 175 |
| 3 | 0,1 | - | - | 0 | 0,0 | - | - | 0 | - | 2575 | 146 | 5,7 | 2 | 1,5 | 176 |
| 23 | 0,8 | - | - | 3 | 0,1 | - | - | 2 | - | 2794 | 196 | 7,0 | 0 | 0,1 | 177 |
| 23 | 1,3 | -0 | -0,0 | 1 | 0,0 | - | - | 1 | - | 1797 | 100 | 5,6 | 2 | 2,5 | 179 |
| 6 | 0,5 | - | - | - | - | - | - | - | - | 1193 | 138 | 11,6 | 1 | 0,4 | 182 |
| 5 | 0,4 | - | - | 0 | 0,0 | - | - | 0 | - | 1290 | 78 | 6,0 | 1 | 1,9 | 183 |
| 3894 | 2,8 | 1 | 0,0 | 3164 | 2,3 | 1 | 0,0 | 3104 | 1 | 139496 | 10290 | 7,4 | 115 | 1,1 | |

| | | | | | | | | | | | | | | | |
|-----|-----|----|------|----|-----|----|------|----|----|-------|------|------|----|-----|--|
| 131 | 1,0 | 0 | 0,3 | 25 | 0,2 | 0 | 0,5 | 21 | 0 | 13210 | 1454 | 11,0 | 17 | 1,2 | |
| 84 | 1,7 | -0 | -0,0 | 32 | 0,6 | - | - | 31 | - | 4958 | 499 | 10,1 | 10 | 2,0 | |
| 30 | 0,4 | - | - | 10 | 0,1 | 0 | 1,2 | 10 | 0 | 8569 | 691 | 8,1 | 16 | 2,4 | |
| 182 | 1,4 | - | - | 20 | 0,2 | -0 | -2,0 | 18 | -0 | 12758 | 916 | 7,2 | 12 | 1,3 | |

| Gde. Schl. Nr. | VGem. Schl. Nr. | Gebiet | Gebäude- und Freifläche | | | | | | | | Betriebsfläche | | | | | |
|----------------------|-----------------------|--------|-------------------------|-------------------------|--|---|----------|--|--------------------|--|----------------|-------------------------|--|---|----------------------------|--|
| | | | insgesamt | | | | darunter | | | | insgesamt | | | | darunter Abbau- land | |
| | | | | | | | Wohnen | | Gewerbe/ Industrie | | | | | | | |
| | | | Fläche | Anteil von Sp. 49 | Veränderung 2010 gegenüber 2009 | | Fläche | Verän- derung 2010 gegen- über 2009 | Fläche | Verän- derung 2010 gegen- über 2009 | Fläche | Anteil von Sp. 49 | Veränderung 2010 gegenüber 2009 | | Fläche | Verän- derung 2010 gegen- über 2009 |
| | | | ha | % | ha | % | ha | | | | ha | % | ha | % | ha | |
| 1 | 2 | 3 | 4 | 5 | 6 | 7 | 8 | 9 | 10 | 11 | 12 | 13 | 14 | | | |

777 Noch Lkr. Ostallgäu

| | | | | | | | | | | | | | | | |
|-----|---------------------------|-----|-----|---|-----|-----|---|----|----|-----|-----|----|------|-----|----|
| 753 | Eggenthal | 204 | 2,7 | 5 | 2,3 | 84 | 1 | 14 | 1 | 19 | 0,2 | 0 | 1,4 | 14 | -0 |
| 754 | Obergünzburg | 363 | 3,8 | 6 | 1,6 | 162 | 2 | 24 | 1 | 18 | 0,2 | 0 | 0,2 | 7 | - |
| 755 | Unterthingau | 245 | 2,9 | 6 | 2,3 | 95 | 3 | 20 | 1 | 23 | 0,3 | -2 | -6,7 | 18 | - |
| 756 | Seeg | 378 | 2,9 | 8 | 2,1 | 135 | 2 | 19 | 0 | 110 | 0,8 | -0 | -0,0 | 102 | -0 |
| 770 | Roßhaupten | 151 | 2,9 | 5 | 3,5 | 63 | 1 | 18 | 2 | 3 | 0,1 | - | - | 1 | - |
| 772 | Stöttten a.Auerberg | 136 | 2,5 | 4 | 3,1 | 52 | 1 | 11 | -0 | 5 | 0,1 | - | - | 2 | - |

778 Lkr. Unterallgäu

| | | | | | | | | | | | | | | | | |
|-----|-----|----------------------------|-----|------|-----|------|-----|----|----|----|----|-----|----|-------|----|----|
| 111 | 764 | Amberg | 143 | 13,1 | 1 | 0,4 | 32 | 0 | 1 | 0 | 6 | 0,5 | - | - | 5 | - |
| 113 | 766 | Apfeltrach | 58 | 3,8 | - | - | 22 | -0 | 4 | - | 1 | 0,0 | - | - | - | - |
| 115 | 758 | Babenhausen, M | 228 | 8,4 | 1 | 0,6 | 113 | 2 | 32 | 0 | 29 | 1,0 | 1 | 2,8 | 25 | 1 |
| 116 | | Bad Wörishofen, St | 456 | 7,9 | 1 | 0,2 | 222 | 6 | 33 | -1 | 39 | 0,7 | 0 | 1,1 | 26 | - |
| 118 | 765 | Benningen | 81 | 7,2 | 0 | 0,4 | 43 | 1 | 10 | - | 19 | 1,7 | - | - | 15 | - |
| 119 | 757 | Böhen | 50 | 2,4 | 0 | 0,4 | 14 | 0 | 5 | - | 0 | 0,0 | - | - | 0 | - |
| 120 | 761 | Boos | 88 | 5,0 | 1 | 1,7 | 45 | 1 | 4 | - | 0 | 0,0 | - | - | 0 | - |
| 121 | 759 | Breitenbrunn | 153 | 3,6 | 2 | 1,5 | 63 | 3 | 8 | 1 | 19 | 0,5 | 1 | 4,2 | 6 | - |
| 123 | | Buxheim | 102 | 10,0 | 1 | 1,4 | 59 | 1 | 11 | - | 3 | 0,2 | - | - | 0 | - |
| 127 | 766 | Dirlwang, M | 92 | 3,9 | 1 | 1,6 | 44 | 0 | 7 | - | 6 | 0,2 | - | - | 2 | - |
| 130 | 758 | Egg a.d.Günz | 62 | 3,0 | 1 | 1,0 | 29 | -0 | 2 | - | 11 | 0,5 | 7 | XX | 10 | 7 |
| 134 | 760 | Eppishausen | 126 | 3,2 | 6 | 5,0 | 53 | 4 | 8 | 1 | 17 | 0,4 | -1 | -6,6 | 15 | -0 |
| 136 | 762 | Erkheim, M | 165 | 5,1 | 3 | 2,1 | 68 | 2 | 27 | -0 | 30 | 0,9 | 3 | 13,3 | 27 | 3 |
| 137 | | Ettringen | 204 | 4,9 | 0 | 0,0 | 76 | 0 | 37 | - | 19 | 0,5 | - | - | 14 | - |
| 139 | 761 | Fellheim | 50 | 9,9 | 1 | 1,8 | 21 | 0 | 9 | 1 | 1 | 0,2 | -1 | -33,7 | - | - |
| 144 | 768 | Bad Grönenbach, M | 248 | 5,9 | 3 | 1,3 | 106 | 1 | 34 | 3 | 73 | 1,7 | 0 | 0,2 | 70 | - |
| 149 | 757 | Hawangen | 81 | 5,6 | 3 | 3,6 | 27 | 1 | 14 | 0 | 1 | 0,1 | -0 | -8,7 | 1 | - |
| 150 | 761 | Heimertingen | 100 | 7,3 | 0 | 0,5 | 36 | 1 | 15 | - | 14 | 1,0 | - | - | 8 | - |
| 151 | 765 | Holzgünz | 76 | 6,3 | 3 | 3,6 | 27 | -0 | 9 | 0 | 1 | 0,1 | - | - | 1 | - |
| 157 | 758 | Kirchhaslach | 88 | 2,7 | 1 | 0,9 | 29 | 0 | 6 | 0 | 3 | 0,1 | 0 | 10,0 | 2 | - |
| 158 | 760 | Kirchheim i.Schw., M | 167 | 5,2 | 9 | 6,0 | 64 | 3 | 23 | 4 | 15 | 0,5 | -1 | -8,6 | 12 | -1 |
| 161 | 767 | Kronburg | 88 | 4,3 | 0 | 0,3 | 40 | 0 | 3 | -0 | 16 | 0,8 | - | - | 16 | - |
| 162 | 765 | Lachen | 73 | 5,5 | 1 | 1,5 | 34 | 0 | 7 | - | 15 | 1,1 | -0 | -1,3 | 13 | - |
| 163 | 762 | Lauben | 78 | 4,3 | 2 | 2,4 | 33 | 0 | 3 | - | 5 | 0,3 | -1 | -21,5 | 3 | -1 |
| 164 | 767 | Lautrach | 48 | 6,0 | 1 | 2,7 | 24 | 0 | 2 | - | 0 | 0,0 | - | - | 0 | - |
| 165 | 767 | Legau, M | 143 | 3,9 | 0 | 0,2 | 57 | -0 | 7 | -0 | 2 | 0,0 | - | - | - | - |
| 168 | | Markt Rettenbach, M | 180 | 3,5 | 2 | 1,3 | 80 | 2 | 7 | -0 | 22 | 0,4 | - | - | 16 | - |
| 169 | | Markt Wald, M | 137 | 4,5 | -0 | -0,0 | 64 | -0 | 8 | - | 4 | 0,1 | -0 | -7,2 | 2 | -0 |
| 171 | 765 | Memmingerberg | 101 | 16,6 | -11 | -9,7 | 42 | -0 | 17 | 1 | 3 | 0,5 | - | - | - | - |
| 173 | | Mindelheim, St | 494 | 8,8 | 9 | 1,9 | 200 | 8 | 72 | -5 | 34 | 0,6 | 6 | 21,2 | 24 | 6 |
| 177 | 761 | Niederrieden | 57 | 4,1 | 1 | 2,3 | 33 | 0 | 3 | - | 0 | 0,0 | - | - | - | - |
| 180 | 762 | Kammloch | 114 | 4,3 | 2 | 2,0 | 52 | 3 | 17 | 11 | 3 | 0,1 | - | - | 2 | - |
| 183 | 759 | Oberrieden | 81 | 3,9 | 1 | 1,7 | 31 | 2 | 4 | 0 | 11 | 0,5 | 2 | 22,9 | 8 | - |
| 184 | 758 | Oberschöneck | 66 | 3,6 | 2 | 2,5 | 27 | -0 | 7 | 1 | 2 | 0,1 | -0 | -14,2 | 1 | 0 |
| 186 | 757 | Ottobeuren, M | 275 | 4,9 | 3 | 1,0 | 113 | 0 | 24 | 1 | 5 | 0,1 | 0 | 0,6 | 1 | - |
| 187 | 759 | Pfaffenhausen, M | 129 | 6,1 | 1 | 0,7 | 51 | 3 | 16 | 0 | 5 | 0,3 | - | - | 3 | - |
| 188 | 761 | Pleiß | 46 | 3,0 | 0 | 0,7 | 21 | 1 | 2 | - | 1 | 0,1 | - | - | 0 | - |
| 190 | 759 | Salgen | 107 | 4,6 | -0 | -0,0 | 42 | -0 | 10 | - | 25 | 1,1 | 2 | 9,9 | 22 | - |
| 196 | | Sontheim | 114 | 4,3 | 8 | 7,8 | 57 | 1 | 4 | 0 | 11 | 0,4 | - | - | 10 | - |
| 199 | 766 | Stetten | 82 | 5,2 | 2 | 1,9 | 38 | -0 | 11 | -0 | 9 | 0,6 | - | - | 7 | - |
| 202 | 765 | Trunkelsberg | 42 | 21,5 | - | - | 31 | -0 | 0 | - | 0 | 0,0 | - | - | - | - |
| 203 | 764 | Türkheim, M | 287 | 9,1 | 5 | 1,9 | 123 | 0 | 58 | 4 | 84 | 2,7 | 1 | 1,5 | 72 | 1 |
| 204 | | Tussenhausen, M | 167 | 4,0 | 0 | 0,2 | 62 | 1 | 26 | - | 4 | 0,1 | - | - | 3 | - |
| 205 | 765 | Ungerhausen | 50 | 7,1 | - | - | 24 | - | 6 | - | 0 | 0,0 | - | - | - | - |
| 207 | 766 | Unteregg | 76 | 3,2 | 1 | 1,7 | 25 | 1 | 3 | - | 6 | 0,2 | - | - | 4 | - |

| Erholungsfläche | | | | | | Verkehrsfläche | | | | | | Gde. Schl. Nr. |
|-----------------|-------------------------|--|-------|-------------------------|--|----------------|-------------------------|--|------|-----------------------------------|--|----------------------|
| insgesamt | | | | darunter Grünanlagen | | insgesamt | | | | darunter Straßen, Wege, Plätze | | |
| Fläche | Anteil von Sp. 49 | Veränderung 2010 gegenüber 2009 | | Flächen | Veränderung 2010 gegenüber 2009 | Fläche | Anteil von Sp. 49 | Veränderung 2010 gegenüber 2009 | | Fläche | Veränderung 2010 gegenüber 2009 | |
| ha | % | ha | % | ha | | ha | % | ha | % | ha | | |
| 15 | 16 | 17 | 18 | 19 | 20 | 21 | 22 | 23 | 24 | 25 | 26 | |
| 7 | 0,1 | 0 | 7,2 | 1 | 0 | 198 | 2,6 | 1 | 0,3 | 198 | 1 | |
| 28 | 0,3 | - | - | 8 | 0 | 281 | 2,9 | 2 | 0,6 | 251 | 1 | |
| 10 | 0,1 | 0 | 1,9 | 2 | 0 | 234 | 2,8 | 1 | 0,4 | 227 | 1 | |
| 15 | 0,1 | 0 | 2,2 | 4 | - | 332 | 2,5 | 0 | 0,0 | 305 | 0 | |
| 14 | 0,3 | - | - | 3 | - | 153 | 2,9 | -0 | -0,1 | 153 | -0 | |
| 3 | 0,1 | -0 | -7,9 | 1 | -0 | 122 | 2,3 | 0 | 0,3 | 122 | 0 | |
| 3 | 0,2 | - | - | 1 | - | 40 | 3,6 | 0 | 0,0 | 39 | 0 | |
| 2 | 0,1 | - | - | 0 | - | 73 | 4,9 | - | - | 72 | - | |
| 19 | 0,7 | - | - | 5 | - | 147 | 5,4 | -0 | -0,1 | 144 | -0 | |
| 62 | 1,1 | 9 | 16,1 | 33 | 1 | 335 | 5,8 | 11 | 3,5 | 322 | 3 | |
| 3 | 0,3 | - | - | 0 | - | 92 | 8,2 | - | - | 43 | - | |
| 3 | 0,1 | - | - | 0 | - | 49 | 2,4 | -0 | -0,1 | 49 | -0 | |
| 2 | 0,1 | - | - | 0 | - | 65 | 3,7 | 2 | 3,5 | 64 | 2 | |
| 5 | 0,1 | - | - | 0 | - | 192 | 4,6 | -0 | -0,2 | 186 | 0 | |
| 13 | 1,3 | -0 | -0,5 | 2 | -0 | 100 | 9,8 | 0 | 0,2 | 93 | 0 | |
| 3 | 0,1 | - | - | 1 | - | 92 | 3,9 | -0 | -0,0 | 91 | -0 | |
| 3 | 0,1 | - | - | 0 | - | 74 | 3,5 | - | - | 73 | - | |
| 5 | 0,1 | -0 | -1,6 | 0 | - | 163 | 4,1 | 0 | 0,1 | 163 | 0 | |
| 5 | 0,2 | - | - | 0 | - | 167 | 5,2 | 0 | 0,3 | 166 | 0 | |
| 14 | 0,3 | - | - | 1 | - | 151 | 3,6 | 0 | 0,2 | 143 | 0 | |
| 2 | 0,4 | - | - | 0 | - | 30 | 6,0 | - | - | 26 | - | |
| 6 | 0,1 | 1 | 15,4 | 4 | 1 | 156 | 3,7 | 0 | 0,2 | 151 | 0 | |
| 0 | 0,0 | -1 | XX | 0 | - | 55 | 3,8 | 0 | 0,5 | 48 | 0 | |
| 0 | 0,0 | - | - | 0 | - | 78 | 5,6 | - | - | 70 | - | |
| 1 | 0,1 | 0 | 1,7 | 0 | 0 | 88 | 7,3 | 1 | 0,6 | 82 | 1 | |
| 2 | 0,1 | - | - | 0 | - | 140 | 4,4 | - | - | 140 | - | |
| 9 | 0,3 | -2 | -19,8 | 3 | - | 157 | 4,9 | -0 | -0,1 | 157 | -0 | |
| 0 | 0,0 | -0 | -4,0 | 0 | -0 | 51 | 2,5 | 0 | 0,6 | 51 | 0 | |
| 3 | 0,2 | -0 | -1,7 | 0 | -0 | 36 | 2,7 | 0 | 0,1 | 34 | 0 | |
| 3 | 0,2 | - | - | 0 | - | 75 | 4,1 | -0 | -0,2 | 75 | -0 | |
| 4 | 0,5 | - | - | 3 | - | 28 | 3,5 | 0 | 1,4 | 28 | 0 | |
| 6 | 0,2 | - | - | 2 | - | 98 | 2,7 | 0 | 0,0 | 98 | 0 | |
| 7 | 0,1 | -0 | -0,9 | 2 | -0 | 163 | 3,2 | 0 | 0,3 | 163 | 0 | |
| 6 | 0,2 | - | - | 1 | - | 113 | 3,7 | - | - | 104 | - | |
| 7 | 1,1 | - | - | 1 | - | 162 | 26,6 | 7 | 4,4 | 42 | 7 | |
| 22 | 0,4 | 0 | 0,8 | 9 | 0 | 387 | 6,9 | 2 | 0,6 | 355 | 2 | |
| 3 | 0,2 | - | - | 0 | - | 44 | 3,2 | -0 | -0,0 | 44 | -0 | |
| 3 | 0,1 | - | - | 0 | - | 125 | 4,7 | 0 | 0,2 | 122 | 0 | |
| 7 | 0,3 | 2 | 57,9 | 1 | - | 82 | 4,0 | - | - | 82 | - | |
| 3 | 0,2 | - | - | 1 | - | 76 | 4,1 | - | - | 76 | - | |
| 11 | 0,2 | 0 | 0,2 | 6 | 0 | 181 | 3,2 | -0 | -0,0 | 179 | -0 | |
| 13 | 0,6 | 1 | 11,8 | 1 | - | 125 | 5,9 | -0 | -0,1 | 114 | -0 | |
| 1 | 0,0 | - | - | 0 | - | 52 | 3,4 | - | - | 43 | - | |
| 2 | 0,1 | - | - | - | - | 123 | 5,3 | -0 | -0,0 | 121 | -0 | |
| 6 | 0,2 | 0 | 4,7 | 2 | 0 | 91 | 3,4 | -0 | -0,1 | 75 | -0 | |
| 5 | 0,3 | 0 | 1,7 | 0 | 0 | 84 | 5,4 | 0 | 0,2 | 80 | 0 | |
| 2 | 1,0 | - | - | 2 | - | 22 | 11,3 | 4 | 22,5 | 22 | 4 | |
| 73 | 2,3 | -0 | -0,1 | 3 | -0 | 188 | 6,0 | 0 | 0,2 | 170 | 1 | |
| 6 | 0,1 | - | - | 2 | - | 187 | 4,5 | 0 | 0,0 | 175 | 0 | |
| 3 | 0,4 | 1 | XX | 1 | 1 | 67 | 9,5 | - | - | 34 | - | |
| 4 | 0,2 | 0 | 9,3 | 0 | - | 70 | 2,9 | -0 | -0,1 | 70 | -0 | |

| Gde. Schl. Nr. | VGem. Schl. Nr. | Gebiet | Landwirtschaftsfläche | | | | | | | Waldfläche | | | | |
|----------------------|-----------------------|--------|-----------------------|-------------------------|--|----|----------|--|--------|--|--------|-------------------------|--|----|
| | | | insgesamt | | | | darunter | | | insgesamt | | | | |
| | | | | | | | Moor | | Heide | | | | | |
| | | | Fläche | Anteil von Sp. 49 | Veränderung 2010 gegenüber 2009 | | Fläche | Veränderung 2010 gegenüber 2009 | Fläche | Veränderung 2010 gegenüber 2009 | Fläche | Anteil von Sp. 49 | Veränderung 2010 gegenüber 2009 | |
| | | | ha | % | ha | % | ha | | | | ha | % | ha | % |
| | | | 27 | 28 | 29 | 30 | 31 | 32 | 33 | 34 | 35 | 36 | 37 | 38 |

777 Noch Lkr. Ostallgäu

| | | | | | | | | | | | | | |
|-----|--------------------------|------|------|----|------|-----|----|----|---|------|------|----|------|
| 753 | Eggenthal | 4832 | 63,1 | -7 | -0,1 | 7 | - | 1 | - | 2372 | 31,0 | 1 | 0,0 |
| 754 | Obergünzburg | 6778 | 70,6 | -8 | -0,1 | 2 | - | 2 | - | 2100 | 21,9 | 1 | 0,0 |
| 755 | Unterthingau | 5142 | 60,8 | -5 | -0,1 | 47 | - | 8 | 0 | 2693 | 31,8 | -1 | -0,0 |
| 756 | Seeg | 9945 | 75,5 | -8 | -0,1 | 354 | - | 11 | - | 2208 | 16,8 | 0 | 0,0 |
| 770 | Roßhaupten | 2970 | 56,9 | -7 | -0,2 | 21 | - | 1 | - | 1619 | 31,0 | 2 | 0,1 |
| 772 | Stötten a.Auerberg | 3190 | 59,4 | -5 | -0,2 | 24 | -0 | 2 | - | 1872 | 34,9 | 1 | 0,1 |

778 Lkr. Unterallgäu

| | | | | | | | | | | | | | |
|-----|-----|----------------------------|------|------|-----|------|----|---|---|------|------|----|------|
| 111 | 764 | Amberg | 822 | 75,0 | -1 | -0,1 | - | - | - | 77 | 7,0 | - | - |
| 113 | 766 | Apfeltrach | 1094 | 72,8 | - | - | - | - | - | 258 | 17,2 | -0 | -0,0 |
| 115 | 758 | Babenhausen, M | 1458 | 53,5 | -1 | -0,1 | 3 | - | - | 768 | 28,2 | 0 | 0,0 |
| 116 | | Bad Wörishofen, St | 3559 | 61,6 | -20 | -0,6 | - | - | - | 1183 | 20,5 | -0 | -0,0 |
| 118 | 765 | Benningen | 728 | 65,2 | -0 | -0,0 | 23 | - | 4 | 167 | 14,9 | - | - |
| 119 | 757 | Böhen | 1424 | 69,3 | 0 | 0,0 | - | - | - | 517 | 25,2 | -0 | -0,0 |
| 120 | 761 | Boos | 843 | 47,7 | -4 | -0,5 | - | - | - | 753 | 42,6 | 1 | 0,1 |
| 121 | 759 | Breitenbrunn | 2540 | 60,6 | -3 | -0,1 | - | - | - | 1220 | 29,1 | -0 | -0,0 |
| 123 | | Buxheim | 436 | 42,6 | -2 | -0,4 | 2 | - | - | 325 | 31,8 | 0 | 0,1 |
| 127 | 766 | Dirlwang, M | 1477 | 63,5 | -2 | -0,2 | - | - | - | 619 | 26,6 | 1 | 0,2 |
| 130 | 758 | Egg a.d.Günz | 1317 | 63,6 | -7 | -0,6 | - | - | 0 | 576 | 27,8 | 0 | 0,0 |
| 134 | 760 | Eppishausen | 2154 | 54,5 | -11 | -0,5 | - | - | 3 | 1440 | 36,5 | 4 | 0,3 |
| 136 | 762 | Erkheim, M | 2076 | 64,5 | -8 | -0,4 | 2 | - | - | 740 | 23,0 | 0 | 0,0 |
| 137 | | Ettringen | 2583 | 62,2 | 0 | 0,0 | 1 | - | - | 1108 | 26,7 | -1 | -0,1 |
| 139 | 761 | Fellheim | 289 | 56,8 | -0 | -0,1 | - | - | - | 109 | 21,5 | - | - |
| 144 | 768 | Bad Grönenbach, M | 2650 | 63,1 | -5 | -0,2 | 4 | - | - | 1031 | 24,5 | 0 | 0,0 |
| 149 | 757 | Hawangen | 1019 | 70,3 | -2 | -0,2 | 2 | - | - | 276 | 19,0 | -0 | -0,0 |
| 150 | 761 | Heimertingen | 830 | 60,0 | -1 | -0,1 | - | - | 0 | 318 | 23,0 | 0 | 0,0 |
| 151 | 765 | Holzgünz | 712 | 58,9 | -3 | -0,4 | - | - | - | 318 | 26,3 | - | - |
| 157 | 758 | Kirchhaslach | 1425 | 44,5 | -1 | -0,1 | 1 | - | 0 | 1523 | 47,5 | - | - |
| 158 | 760 | Kirchheim i.Schw., M | 2576 | 80,6 | -12 | -0,5 | - | - | - | 199 | 6,2 | 5 | 2,3 |
| 161 | 767 | Kronburg | 1247 | 61,6 | -0 | -0,0 | 2 | 0 | - | 500 | 24,7 | 0 | 0,0 |
| 162 | 765 | Lachen | 918 | 68,9 | -1 | -0,1 | 1 | - | - | 276 | 20,7 | -0 | -0,0 |
| 163 | 762 | Lauben | 1114 | 60,6 | -5 | -0,5 | 0 | - | 1 | 528 | 28,7 | 1 | 0,1 |
| 164 | 767 | Lautrach | 427 | 52,9 | -2 | -0,4 | 0 | - | 0 | 259 | 32,1 | -0 | -0,0 |
| 165 | 767 | Legau, M | 2745 | 75,5 | -0 | -0,0 | 1 | - | 0 | 520 | 14,3 | - | - |
| 168 | | Markt Rettenbach, M | 3389 | 65,8 | -3 | -0,1 | 1 | - | 1 | 1348 | 26,2 | 0 | 0,0 |
| 169 | | Markt Wald, M | 1545 | 50,2 | 0 | 0,0 | - | - | - | 1234 | 40,1 | -0 | -0,0 |
| 171 | 765 | Memmingerberg | 321 | 52,8 | -8 | -2,4 | - | - | - | 1 | 0,1 | 0 | XX |
| 173 | | Mindelheim, St | 3158 | 56,0 | -20 | -0,6 | 1 | - | - | 1435 | 25,4 | 1 | 0,1 |
| 177 | 761 | Niederrieden | 726 | 52,2 | -1 | -0,1 | - | - | 0 | 556 | 40,0 | -0 | -0,0 |
| 180 | 762 | Kammlach | 1543 | 57,7 | -2 | -0,1 | 0 | - | - | 847 | 31,7 | -0 | -0,0 |
| 183 | 759 | Oberrieden | 1425 | 68,5 | -6 | -0,4 | - | - | - | 449 | 21,6 | - | - |
| 184 | 758 | Oberschöneck | 980 | 53,6 | -1 | -0,1 | 1 | - | - | 680 | 37,2 | 0 | 0,0 |
| 186 | 757 | Ottobeuren, M | 3943 | 70,3 | -3 | -0,1 | 2 | 0 | 1 | 1164 | 20,7 | 0 | 0,0 |
| 187 | 759 | Pfaffenhausen, M | 1565 | 74,1 | -2 | -0,2 | 37 | - | - | 222 | 10,5 | 0 | 0,1 |
| 188 | 761 | Pleiß | 1153 | 74,9 | -0 | -0,0 | 9 | - | 0 | 242 | 15,7 | - | - |
| 190 | 759 | Salgen | 1739 | 74,7 | -2 | -0,1 | 0 | - | - | 278 | 11,9 | -0 | -0,2 |
| 196 | | Sontheim | 1672 | 63,0 | -9 | -0,5 | 1 | - | 1 | 733 | 27,6 | 0 | 0,0 |
| 199 | 766 | Stetten | 750 | 47,7 | -2 | -0,2 | - | - | - | 623 | 39,7 | -0 | -0,0 |
| 202 | 765 | Trunkelsberg | 82 | 42,4 | -4 | -4,7 | 2 | - | - | 45 | 23,3 | - | - |
| 203 | 764 | Türkheim, M | 1856 | 58,8 | -10 | -0,6 | - | - | - | 598 | 18,9 | - | - |
| 204 | | Tussenhausen, M | 2266 | 54,2 | -0 | -0,0 | - | - | - | 1495 | 35,8 | - | - |
| 205 | 765 | Ungerhausen | 528 | 75,2 | - | - | 1 | - | 3 | 45 | 6,4 | 0 | 0,0 |
| 207 | 766 | Unteregg | 1765 | 74,5 | -1 | -0,1 | - | - | - | 438 | 18,5 | -0 | -0,0 |

| Wasserfläche | | | | Flächen anderer Nutzung | | | | | | Gebiets- fläche | hiervon Siedlungs- und Verkehrsfläche | | | | Gde. Schl. Nr. |
|--------------|-------------------------|--|----|-------------------------|-------------------------|--|----|-----------------|--|--------------------|--|-------------------------|--|----|----------------------|
| insgesamt | | | | insgesamt | | | | darunter Unland | | | | | | | |
| Fläche | Anteil von Sp. 49 | Veränderung 2010 gegenüber 2009 | | Fläche | Anteil von Sp. 49 | Veränderung 2010 gegenüber 2009 | | Fläche | Verän- derung 2010 gegenüber 2009 | | Fläche | Anteil von Sp. 49 | Veränderung 2010 gegenüber 2009 | | |
| ha | % | ha | % | ha | % | ha | % | ha | | | % | ha | % | | |
| 39 | 40 | 41 | 42 | 43 | 44 | 45 | 46 | 47 | 48 | 49 | 50 | 51 | 52 | 53 | |

| | | | | | | | | | | | | | | | |
|-----|-----|----|-------|----|-----|----|-------|----|----|-------|-----|------|----|------|-----|
| 21 | 0,3 | - | - | 10 | 0,1 | - | - | 8 | - | 7664 | 415 | 5,4 | 6 | 1,4 | |
| 17 | 0,2 | -0 | -0,2 | 10 | 0,1 | - | - | 9 | - | 9594 | 684 | 7,1 | 7 | 1,1 | |
| 98 | 1,2 | -0 | -0,0 | 16 | 0,2 | 1 | 7,3 | 15 | 1 | 8460 | 494 | 5,8 | 5 | 1,0 | |
| 177 | 1,3 | -0 | -0,1 | 4 | 0,0 | - | - | 3 | - | 13168 | 732 | 5,6 | 8 | 1,1 | |
| 309 | 5,9 | 0 | 0,0 | 5 | 0,1 | -0 | -0,8 | 4 | -0 | 5222 | 320 | 6,1 | 5 | 1,6 | |
| 33 | 0,6 | - | - | 5 | 0,1 | - | - | 3 | - | 5365 | 265 | 4,9 | 4 | 1,6 | |
| | | | | | | | | | | | | | | | |
| 6 | 0,5 | - | - | 0 | 0,0 | - | - | - | - | 1096 | 187 | 17,1 | 1 | 0,3 | 111 |
| 16 | 1,1 | - | - | 1 | 0,1 | - | - | 1 | - | 1501 | 133 | 8,9 | - | - | 113 |
| 60 | 2,2 | -1 | -1,1 | 15 | 0,5 | 0 | 0,1 | 0 | 0 | 2724 | 399 | 14,7 | 1 | 0,3 | 115 |
| 112 | 1,9 | -1 | -0,7 | 33 | 0,6 | -0 | -0,3 | 5 | -0 | 5780 | 870 | 15,1 | 21 | 2,5 | 116 |
| 6 | 0,5 | -0 | -6,1 | 23 | 2,1 | 0 | 1,6 | 22 | 0 | 1118 | 179 | 16,0 | 0 | 0,2 | 118 |
| 10 | 0,5 | 0 | 0,1 | 1 | 0,0 | - | - | 1 | - | 2053 | 102 | 5,0 | 0 | 0,1 | 119 |
| 13 | 0,8 | 0 | 0,4 | 3 | 0,2 | - | - | 3 | - | 1766 | 154 | 8,7 | 4 | 2,4 | 120 |
| 45 | 1,1 | - | - | 17 | 0,4 | 0 | 0,1 | 4 | 1 | 4191 | 363 | 8,7 | 3 | 0,7 | 121 |
| 42 | 4,1 | - | - | 1 | 0,1 | - | - | 0 | - | 1023 | 219 | 21,4 | 2 | 0,7 | 123 |
| 21 | 0,9 | -0 | -2,2 | 17 | 0,7 | - | - | 15 | - | 2326 | 191 | 8,2 | 1 | 0,7 | 127 |
| 26 | 1,3 | - | - | 3 | 0,1 | - | - | 2 | - | 2071 | 138 | 6,7 | 1 | 0,4 | 130 |
| 35 | 0,9 | 2 | 6,4 | 10 | 0,3 | -0 | -3,2 | 9 | -0 | 3950 | 296 | 7,5 | 5 | 1,8 | 134 |
| 25 | 0,8 | 0 | 1,8 | 10 | 0,3 | -0 | -2,5 | 9 | -0 | 3217 | 339 | 10,5 | 4 | 1,1 | 136 |
| 55 | 1,3 | - | - | 18 | 0,4 | - | - | 6 | - | 4151 | 375 | 9,0 | 0 | 0,1 | 137 |
| 21 | 4,2 | - | - | 5 | 1,0 | - | - | 5 | - | 508 | 84 | 16,5 | 0 | 0,4 | 139 |
| 34 | 0,8 | 1 | 2,1 | 4 | 0,1 | -0 | -2,7 | 3 | - | 4202 | 414 | 9,8 | 4 | 1,1 | 144 |
| 10 | 0,7 | - | - | 8 | 0,6 | - | - | 0 | - | 1451 | 136 | 9,4 | 2 | 1,3 | 149 |
| 40 | 2,9 | - | - | 4 | 0,3 | - | - | 2 | - | 1385 | 185 | 13,4 | 0 | 0,2 | 150 |
| 6 | 0,5 | - | - | 5 | 0,4 | - | - | 2 | - | 1209 | 166 | 13,8 | 3 | 2,0 | 151 |
| 22 | 0,7 | - | - | 2 | 0,1 | - | - | 1 | - | 3204 | 230 | 7,2 | 1 | 0,4 | 157 |
| 68 | 2,1 | 3 | 4,1 | 5 | 0,2 | -1 | -12,0 | 1 | -1 | 3195 | 337 | 10,6 | 7 | 2,1 | 158 |
| 108 | 5,3 | - | - | 15 | 0,7 | - | - | 3 | - | 2026 | 140 | 6,9 | 1 | 0,4 | 161 |
| 3 | 0,2 | - | - | 9 | 0,7 | - | - | 3 | - | 1332 | 113 | 8,5 | 1 | 0,8 | 162 |
| 32 | 1,7 | 4 | 14,0 | 4 | 0,2 | 0 | 15,1 | 3 | 0 | 1839 | 158 | 8,6 | 2 | 1,1 | 163 |
| 34 | 4,3 | -0 | -0,0 | 6 | 0,7 | 0 | 0,5 | 5 | 0 | 806 | 80 | 10,0 | 2 | 2,1 | 164 |
| 113 | 3,1 | - | - | 9 | 0,2 | -0 | -0,7 | 8 | -0 | 3636 | 250 | 6,9 | 0 | 0,1 | 165 |
| 35 | 0,7 | - | - | 5 | 0,1 | - | - | 3 | - | 5149 | 357 | 6,9 | 3 | 0,8 | 168 |
| 38 | 1,2 | - | - | 4 | 0,1 | 0 | 1,2 | 2 | 0 | 3081 | 258 | 8,4 | -0 | -0,0 | 169 |
| 2 | 0,3 | 0 | 5,1 | 13 | 2,1 | 11 | XX | 2 | 1 | 609 | 273 | 44,8 | -4 | -1,4 | 171 |
| 99 | 1,8 | 0 | 0,1 | 15 | 0,3 | 0 | 1,3 | 11 | 0 | 5643 | 915 | 16,2 | 12 | 1,3 | 173 |
| 3 | 0,2 | - | - | 2 | 0,1 | -0 | -23,3 | 1 | -0 | 1390 | 104 | 7,4 | 1 | 1,2 | 177 |
| 30 | 1,1 | -0 | -0,3 | 6 | 0,2 | - | - | 4 | - | 2671 | 243 | 9,1 | 2 | 1,0 | 180 |
| 19 | 0,9 | - | - | 8 | 0,4 | - | - | 2 | 0 | 2082 | 173 | 8,3 | 6 | 3,4 | 183 |
| 20 | 1,1 | -0 | -0,7 | 2 | 0,1 | - | - | 2 | - | 1828 | 146 | 8,0 | 1 | 0,6 | 184 |
| 27 | 0,5 | 0 | 0,1 | 3 | 0,0 | - | - | 2 | - | 5608 | 471 | 8,4 | 3 | 0,6 | 186 |
| 50 | 2,4 | - | - | 3 | 0,2 | - | - | 2 | - | 2114 | 270 | 12,8 | 2 | 0,8 | 187 |
| 35 | 2,3 | - | - | 9 | 0,6 | - | - | 8 | - | 1539 | 100 | 6,5 | 0 | 0,3 | 188 |
| 54 | 2,3 | -0 | -0,0 | 2 | 0,1 | - | - | 1 | - | 2330 | 236 | 10,1 | 2 | 0,9 | 190 |
| 28 | 1,0 | 1 | 2,1 | 0 | 0,0 | - | - | 0 | - | 2654 | 211 | 8,0 | 8 | 4,1 | 196 |
| 12 | 0,8 | - | - | 4 | 0,3 | - | - | 2 | - | 1571 | 174 | 11,1 | 2 | 1,0 | 199 |
| - | - | - | - | 1 | 0,4 | - | - | - | - | 194 | 66 | 34,3 | 4 | 6,5 | 202 |
| 57 | 1,8 | 3 | 5,1 | 12 | 0,4 | 1 | 5,3 | 3 | 1 | 3156 | 562 | 17,8 | 6 | 1,0 | 203 |
| 46 | 1,1 | - | - | 8 | 0,2 | - | - | 7 | - | 4179 | 361 | 8,6 | 0 | 0,1 | 204 |
| 8 | 1,2 | -1 | -14,1 | 2 | 0,2 | - | - | 0 | - | 702 | 120 | 17,0 | 1 | 1,1 | 205 |
| 10 | 0,4 | - | - | 1 | 0,0 | - | - | 0 | - | 2369 | 151 | 6,4 | 2 | 1,0 | 207 |

| Gde. Schl. Nr. | VGem. Schl. Nr. | Gebiet | Gebäude- und Freifläche | | | | | | | | Betriebsfläche | | | | | |
|----------------------|-----------------------|--------|-------------------------|-------------------------|--|---|----------|--|--------------------|--|----------------|-------------------------|--|---|----------------------------|--|
| | | | insgesamt | | | | darunter | | | | insgesamt | | | | darunter Abbau- land | |
| | | | | | | | Wohnen | | Gewerbe/ Industrie | | | | | | | |
| | | | Fläche | Anteil von Sp. 49 | Veränderung 2010 gegenüber 2009 | | Fläche | Verän- derung 2010 gegen- über 2009 | Fläche | Verän- derung 2010 gegen- über 2009 | Fläche | Anteil von Sp. 49 | Veränderung 2010 gegenüber 2009 | | Fläche | Verän- derung 2010 gegen- über 2009 |
| | | | ha | % | ha | % | ha | | | | ha | % | ha | % | ha | |
| 1 | 2 | 3 | 4 | 5 | 6 | 7 | 8 | 9 | 10 | 11 | 12 | 13 | 14 | | | |

778 Noch Lkr. Unterallgäu

| | | | | | | | | | | | | | | | | |
|-----|-----|-----------------------------|------|-----|----|------|------|----|-----|----|-----|-----|----|-------|-----|----|
| 209 | 764 | Rammingen | 95 | 4,9 | 2 | 2,3 | 32 | 0 | 15 | 0 | 8 | 0,4 | - | - | 7 | - |
| 214 | 762 | Westerheim | 107 | 5,1 | 10 | 10,5 | 47 | 1 | 7 | -0 | 6 | 0,3 | - | - | 6 | - |
| 216 | 764 | Wiedergeltingen | 61 | 5,3 | 3 | 4,7 | 29 | 0 | 7 | 0 | 2 | 0,2 | - | - | 1 | - |
| 217 | 758 | Winterrieden | 47 | 4,8 | 1 | 2,6 | 22 | 0 | 3 | 0 | 1 | 0,1 | -1 | -36,1 | 1 | -1 |
| 218 | 768 | Wolfertschwenden | 104 | 7,2 | 2 | 1,7 | 42 | -0 | 24 | 2 | 40 | 2,8 | - | - | 36 | - |
| 219 | 768 | Woringen | 102 | 5,8 | -1 | -0,6 | 39 | 0 | 17 | - | 39 | 2,2 | - | - | 38 | - |
| 221 | 758 | Kettershausen | 112 | 4,2 | 1 | 0,6 | 49 | 1 | 3 | - | 10 | 0,4 | - | - | 3 | - |
| 444 | | Gemeindefreie Gebiete | 0 | 0,0 | - | - | - | - | - | - | - | - | - | - | - | - |
| | | Insgesamt | 6482 | 5,3 | 91 | 1,4 | 2755 | 52 | 691 | 25 | 678 | 0,6 | 18 | 2,7 | 541 | 14 |

Dar. Verwaltungsgemeinschaft(en)

| | | | | | | | | | | | | | | | | |
|--|-----|------------------------|-----|-----|----|------|-----|---|----|----|-----|-----|----|------|-----|----|
| | 757 | Ottobeuren | 406 | 4,5 | 6 | 1,4 | 154 | 1 | 42 | 1 | 7 | 0,1 | -0 | -1,5 | 2 | - |
| | 758 | Babenhausen | 603 | 4,5 | 6 | 1,0 | 268 | 4 | 53 | 2 | 55 | 0,4 | 7 | 14,1 | 42 | 7 |
| | 759 | Pfaffenhausen | 471 | 4,4 | 5 | 1,0 | 186 | 8 | 38 | 1 | 61 | 0,6 | 5 | 9,1 | 39 | - |
| | 760 | Kirchheim i.Schw. | 293 | 4,1 | 15 | 5,6 | 117 | 7 | 31 | 5 | 32 | 0,4 | -3 | -7,5 | 27 | -2 |
| | 761 | Boos | 342 | 5,2 | 4 | 1,3 | 156 | 3 | 33 | 1 | 16 | 0,2 | -1 | -3,4 | 9 | - |
| | 762 | Erkheim | 464 | 4,7 | 18 | 4,0 | 200 | 6 | 54 | 10 | 44 | 0,4 | 2 | 5,0 | 38 | 2 |
| | 764 | Türkheim | 587 | 8,0 | 11 | 1,9 | 216 | 0 | 80 | 4 | 100 | 1,4 | 1 | 1,2 | 85 | 1 |
| | 765 | Memmingerberg | 422 | 8,2 | -7 | -1,6 | 201 | 1 | 49 | 1 | 38 | 0,7 | -0 | -0,5 | 30 | - |
| | 766 | Dirlwang | 307 | 4,0 | 4 | 1,4 | 129 | 1 | 26 | -0 | 21 | 0,3 | - | - | 13 | - |
| | 767 | Illerwinkel | 279 | 4,3 | 2 | 0,6 | 121 | 0 | 11 | -0 | 18 | 0,3 | - | - | 16 | - |
| | 768 | Bad Grönenbach | 453 | 6,1 | 4 | 1,0 | 188 | 2 | 75 | 5 | 152 | 2,1 | 0 | 0,1 | 144 | - |

779 Lkr. Donau-Ries

| | | | | | | | | | | | | | | | | |
|-----|-----|------------------------------|-----|------|----|------|-----|----|-----|----|----|-----|----|-------|----|---|
| 111 | 722 | Alerheim | 103 | 4,4 | 0 | 0,3 | 33 | 0 | 15 | 0 | 3 | 0,1 | - | - | - | - |
| 112 | 722 | Amerdingen | 54 | 2,8 | 2 | 3,1 | 18 | 0 | 4 | 0 | 5 | 0,3 | - | - | 1 | - |
| 115 | | Asbach-Bäumenheim | 198 | 16,7 | 2 | 0,8 | 90 | -0 | 55 | 1 | 20 | 1,7 | - | - | 17 | - |
| 117 | 721 | Auhausen | 61 | 3,9 | 0 | 0,1 | 18 | 0 | 8 | -0 | 2 | 0,1 | - | - | - | - |
| 126 | 724 | Buchdorf | 107 | 6,4 | 0 | 0,1 | 47 | 0 | 9 | - | 1 | 0,1 | - | - | - | - |
| 129 | 724 | Daiting | 54 | 2,1 | 0 | 0,8 | 20 | 0 | 1 | - | 3 | 0,1 | - | - | - | - |
| 130 | 722 | Deiningen | 95 | 6,2 | 0 | 0,0 | 35 | 1 | 17 | 2 | 1 | 0,1 | - | - | - | - |
| 131 | | Donauwörth, GKSt | 758 | 9,8 | 2 | 0,3 | 349 | 2 | 121 | 0 | 60 | 0,8 | -1 | -1,5 | 34 | - |
| 136 | 722 | Ederheim | 63 | 3,8 | 1 | 2,0 | 26 | 0 | 8 | 1 | 3 | 0,2 | - | - | 1 | - |
| 138 | 721 | Ehingen a.Ries | 48 | 3,1 | 0 | 0,1 | 10 | 0 | 2 | - | 0 | 0,0 | - | - | - | - |
| 146 | 722 | Forheim | 36 | 1,5 | -0 | -0,0 | 10 | -0 | 1 | - | 4 | 0,2 | - | - | 2 | - |
| 147 | | Fremdingen | 117 | 2,3 | 0 | 0,3 | 39 | 0 | 7 | -0 | 6 | 0,1 | 0 | 1,0 | - | - |
| 148 | 723 | Fünfstetten | 98 | 3,7 | - | - | 35 | 0 | 1 | - | 4 | 0,2 | - | - | 2 | - |
| 149 | 725 | Genderkingen | 80 | 6,9 | 1 | 1,8 | 33 | 0 | 15 | 1 | 6 | 0,5 | -1 | -18,4 | 3 | - |
| 154 | 721 | Hainsfarth | 67 | 3,8 | 0 | 0,6 | 30 | 1 | 7 | 0 | 1 | 0,1 | - | - | 0 | - |
| 155 | | Harburg (Schwaben), St | 351 | 4,8 | 2 | 0,6 | 136 | 2 | 63 | - | 56 | 0,8 | - | - | 49 | - |
| 162 | 722 | Hohenaltheim | 40 | 2,3 | 2 | 5,6 | 13 | 0 | 1 | - | 1 | 0,1 | - | - | - | - |
| 163 | 725 | Holzheim | 93 | 4,7 | - | - | 29 | 0 | 10 | - | 6 | 0,3 | - | - | 1 | - |
| 167 | 723 | Huisheim | 90 | 4,0 | 0 | 0,2 | 37 | 0 | 8 | 0 | 8 | 0,4 | - | - | 1 | - |
| 169 | | Kaisheim, M | 197 | 4,7 | 0 | 0,0 | 100 | 0 | 11 | - | 11 | 0,3 | - | - | 2 | - |
| 176 | 720 | Maihingen | 67 | 4,7 | 1 | 1,7 | 22 | 0 | 3 | 1 | 11 | 0,8 | -1 | -4,8 | 1 | - |
| 177 | 720 | Marktoffingen | 61 | 4,5 | 0 | 0,3 | 24 | - | 4 | - | 1 | 0,1 | - | - | - | - |
| 178 | | Marxheim | 170 | 3,6 | -0 | -0,0 | 52 | 0 | 0 | - | 10 | 0,2 | - | - | 2 | - |
| 180 | 721 | Megesheim | 44 | 3,5 | - | - | 15 | - | 2 | - | 1 | 0,1 | - | - | - | - |
| 181 | | Mertingen | 217 | 5,6 | 2 | 0,9 | 85 | 0 | 52 | - | 4 | 0,1 | - | - | 1 | - |
| 184 | 722 | Mönchsdeggingen | 82 | 2,6 | 0 | 0,6 | 29 | 0 | 4 | -0 | 7 | 0,2 | - | - | 4 | - |
| 185 | | Möttingen | 154 | 4,9 | 1 | 0,4 | 48 | 0 | 16 | -1 | 7 | 0,2 | - | - | 1 | - |
| 186 | 724 | Monheim, St | 330 | 4,8 | 3 | 0,9 | 126 | 0 | 63 | 2 | 16 | 0,2 | - | - | 6 | - |
| 187 | 725 | Münster | 85 | 5,3 | 12 | 16,6 | 24 | 1 | 11 | - | 11 | 0,7 | - | - | 10 | - |
| 188 | 721 | Munningen | 93 | 4,1 | 1 | 1,1 | 33 | 0 | 9 | - | 14 | 0,6 | 7 | XX | - | - |
| 192 | 725 | Niederschönenfeld | 86 | 6,0 | -0 | -0,0 | 32 | 0 | 5 | - | 5 | 0,3 | - | - | 1 | - |
| 194 | | Nördlingen, GKSt | 687 | 10,1 | 7 | 1,1 | 290 | 6 | 129 | 4 | 39 | 0,6 | - | - | 19 | - |
| 196 | | Oberndorf a.Lech | 134 | 6,9 | 1 | 0,4 | 73 | 1 | 16 | 1 | 7 | 0,4 | - | - | 5 | - |
| 197 | 721 | Oettingen i.Bay., St | 237 | 6,9 | 2 | 0,8 | 80 | 1 | 56 | 1 | 16 | 0,5 | 11 | XX | - | - |

| Erholungsfläche | | | | | | Verkehrsfläche | | | | | | Gde. Schl. Nr. |
|-----------------|-------------------------|--|----|-------------------------|--|----------------|-------------------------|--|----|-----------------------------------|--|----------------------|
| insgesamt | | | | darunter Grünanlagen | | insgesamt | | | | darunter Straßen, Wege, Plätze | | |
| Fläche | Anteil von Sp. 49 | Veränderung 2010 gegenüber 2009 | | Flächen | Veränderung 2010 gegenüber 2009 | Fläche | Anteil von Sp. 49 | Veränderung 2010 gegenüber 2009 | | Fläche | Veränderung 2010 gegenüber 2009 | |
| ha | % | ha | % | ha | | ha | % | ha | % | ha | | |
| 15 | 16 | 17 | 18 | 19 | 20 | 21 | 22 | 23 | 24 | 25 | 26 | |

| | | | | | | | | | | | | |
|-----|-----|----|------|----|---|------|-----|----|-------|------|----|-----|
| 2 | 0,1 | - | - | 1 | - | 107 | 5,5 | - | - | 83 | - | 209 |
| 8 | 0,4 | - | - | 1 | - | 114 | 5,4 | 10 | 9,4 | 99 | 10 | 214 |
| 4 | 0,3 | - | - | 1 | - | 72 | 6,2 | 3 | 4,1 | 61 | 3 | 216 |
| 2 | 0,2 | 1 | 48,4 | 1 | - | 45 | 4,5 | -7 | -14,1 | 44 | -3 | 217 |
| 1 | 0,1 | 0 | 1,1 | 1 | 0 | 64 | 4,4 | - | - | 57 | - | 218 |
| 2 | 0,1 | - | - | 1 | - | 79 | 4,5 | - | - | 74 | - | 219 |
| 3 | 0,1 | - | - | 1 | - | 129 | 4,9 | - | - | 129 | - | 221 |
| - | - | - | - | - | - | 9 | 2,8 | - | - | 4 | - | 444 |
| 381 | 0,3 | 12 | 3,4 | 95 | 3 | 5692 | 4,6 | 35 | 0,6 | 5234 | 32 | |

| | | | | | | | | | | | | |
|----|-----|----|-------|---|----|-----|-----|----|------|-----|----|--|
| 14 | 0,2 | -1 | -7,9 | 6 | 0 | 285 | 3,1 | 0 | 0,1 | 277 | 0 | |
| 33 | 0,2 | 1 | 2,4 | 7 | - | 610 | 4,5 | -7 | -1,2 | 607 | -3 | |
| 26 | 0,2 | 4 | 16,7 | 2 | - | 522 | 4,9 | -1 | -0,1 | 503 | -0 | |
| 14 | 0,2 | -2 | -14,2 | 4 | - | 320 | 4,5 | 0 | 0,0 | 320 | 0 | |
| 7 | 0,1 | - | - | 1 | - | 269 | 4,1 | 2 | 0,8 | 248 | 2 | |
| 19 | 0,2 | - | - | 2 | - | 481 | 4,9 | 10 | 2,2 | 462 | 10 | |
| 82 | 1,1 | -0 | -0,1 | 5 | -0 | 407 | 5,5 | 3 | 0,8 | 354 | 3 | |
| 18 | 0,4 | 1 | 7,8 | 4 | 1 | 467 | 9,1 | 11 | 2,5 | 257 | 11 | |
| 14 | 0,2 | 0 | 3,0 | 1 | 0 | 319 | 4,1 | 0 | 0,0 | 313 | -0 | |
| 10 | 0,2 | -0 | -0,2 | 5 | -0 | 178 | 2,7 | 1 | 0,4 | 178 | 1 | |
| 9 | 0,1 | 1 | 9,5 | 5 | 1 | 299 | 4,0 | 0 | 0,1 | 283 | 0 | |

| | | | | | | | | | | | | |
|----|-----|----|------|----|----|-----|------|----|------|-----|----|-----|
| 5 | 0,2 | - | - | 1 | - | 142 | 6,1 | 0 | 0,1 | 142 | 0 | 111 |
| 5 | 0,2 | - | - | 1 | - | 82 | 4,3 | -0 | -0,0 | 82 | -0 | 112 |
| 7 | 0,6 | - | - | 4 | - | 122 | 10,2 | 0 | 0,4 | 106 | 0 | 115 |
| 5 | 0,3 | - | - | 2 | - | 101 | 6,5 | 0 | 0,0 | 92 | 0 | 117 |
| 5 | 0,3 | - | - | 1 | - | 97 | 5,8 | 0 | 0,2 | 95 | 0 | 126 |
| 4 | 0,2 | - | - | - | - | 122 | 4,8 | 0 | 0,1 | 122 | 0 | 129 |
| 7 | 0,4 | - | - | 1 | - | 85 | 5,5 | -0 | -0,0 | 79 | -0 | 130 |
| 65 | 0,8 | - | - | 19 | - | 566 | 7,3 | 0 | 0,0 | 476 | 0 | 131 |
| 3 | 0,2 | - | - | 1 | - | 81 | 4,9 | - | - | 81 | - | 136 |
| 1 | 0,1 | - | - | 1 | - | 98 | 6,3 | - | - | 98 | - | 138 |
| 1 | 0,0 | - | - | 0 | - | 82 | 3,5 | 0 | 0,0 | 82 | 0 | 146 |
| 9 | 0,2 | - | - | 1 | - | 284 | 5,7 | -0 | -0,0 | 270 | -0 | 147 |
| 5 | 0,2 | - | - | 1 | - | 171 | 6,4 | - | - | 140 | - | 148 |
| 4 | 0,4 | - | - | 0 | - | 71 | 6,1 | -0 | -0,0 | 60 | -0 | 149 |
| 7 | 0,4 | 0 | 4,1 | 1 | - | 128 | 7,3 | - | - | 121 | - | 154 |
| 23 | 0,3 | - | - | 4 | - | 507 | 6,9 | 16 | 3,2 | 454 | 14 | 155 |
| 7 | 0,4 | - | - | 4 | - | 72 | 4,1 | - | - | 72 | - | 162 |
| 4 | 0,2 | - | - | 0 | - | 106 | 5,4 | - | - | 106 | - | 163 |
| 5 | 0,2 | - | - | 1 | - | 123 | 5,4 | 0 | 0,1 | 123 | 0 | 167 |
| 11 | 0,3 | 0 | 0,7 | 2 | 0 | 203 | 4,9 | 2 | 0,8 | 172 | 2 | 169 |
| 6 | 0,4 | - | - | 3 | - | 76 | 5,4 | - | - | 76 | - | 176 |
| 5 | 0,3 | - | - | 1 | - | 111 | 8,1 | - | - | 101 | - | 177 |
| 7 | 0,1 | - | - | 1 | - | 247 | 5,3 | -0 | -0,0 | 247 | -0 | 178 |
| 3 | 0,2 | - | - | 0 | - | 62 | 4,9 | - | - | 62 | - | 180 |
| 7 | 0,2 | 0 | 0,1 | 2 | 0 | 192 | 5,0 | -0 | -0,2 | 175 | 0 | 181 |
| 8 | 0,3 | -0 | -0,7 | 1 | -0 | 143 | 4,5 | 0 | 0,0 | 143 | 0 | 184 |
| 11 | 0,3 | 0 | 3,5 | 5 | 1 | 178 | 5,6 | -0 | -0,2 | 166 | -0 | 185 |
| 21 | 0,3 | 0 | 1,6 | 4 | 0 | 391 | 5,6 | -0 | -0,0 | 380 | -0 | 186 |
| 7 | 0,4 | - | - | 0 | - | 75 | 4,6 | -0 | -0,2 | 75 | -0 | 187 |
| 5 | 0,2 | - | - | 1 | - | 125 | 5,5 | -0 | -0,2 | 125 | -0 | 188 |
| 3 | 0,2 | - | - | 0 | - | 63 | 4,4 | 0 | 0,2 | 63 | 0 | 192 |
| 79 | 1,2 | 0 | 0,0 | 34 | 0 | 569 | 8,3 | 1 | 0,2 | 507 | 0 | 194 |
| 26 | 1,3 | - | - | 1 | - | 95 | 4,9 | - | - | 93 | - | 196 |
| 29 | 0,8 | 0 | 0,2 | 17 | 0 | 250 | 7,3 | -0 | -0,0 | 235 | -0 | 197 |

| Gde. Schl. Nr. | VGem. Schl. Nr. | Gebiet | Landwirtschaftsfläche | | | | | | | | Waldfläche | | | |
|----------------------|-----------------------|--------|-----------------------|-------------------------|--|----|----------|--|--------|--|------------|-------------------------|--|----|
| | | | insgesamt | | | | darunter | | | | insgesamt | | | |
| | | | | | | | Moor | | Heide | | | | | |
| | | | Fläche | Anteil von Sp. 49 | Veränderung 2010 gegenüber 2009 | | Fläche | Veränderung 2010 gegenüber 2009 | Fläche | Veränderung 2010 gegenüber 2009 | Fläche | Anteil von Sp. 49 | Veränderung 2010 gegenüber 2009 | |
| | | | ha | % | ha | % | ha | | | | ha | % | ha | % |
| | | | 27 | 28 | 29 | 30 | 31 | 32 | 33 | 34 | 35 | 36 | 37 | 38 |

778 Noch Lkr. Unterallgäu

| | | | | | | | | | | | | | | |
|-----|-----|-----------------------------|-------|------|------|------|-----|---|----|----|-------|------|----|------|
| 209 | 764 | Rammingen | 1386 | 71,9 | -2 | -0,2 | - | - | - | - | 312 | 16,2 | - | - |
| 214 | 762 | Westerheim | 1391 | 65,7 | -30 | -2,1 | 17 | - | 1 | - | 460 | 21,7 | 0 | 0,0 |
| 216 | 764 | Wiedergeltingen | 826 | 71,2 | -5 | -0,6 | - | - | - | - | 161 | 13,9 | -1 | -0,5 |
| 217 | 758 | Winterrieden | 694 | 70,8 | -12 | -1,7 | - | - | - | - | 170 | 17,3 | 4 | 2,2 |
| 218 | 768 | Wolfertschwenden | 922 | 63,6 | -2 | -0,2 | 0 | - | 0 | - | 313 | 21,6 | 0 | 0,0 |
| 219 | 768 | Woringen | 1062 | 60,5 | 1 | 0,1 | - | - | - | - | 462 | 26,3 | 0 | 0,0 |
| 221 | 758 | Kettershausen | 1893 | 70,9 | -1 | -0,0 | 2 | - | 1 | - | 418 | 15,7 | -0 | -0,0 |
| 444 | | Gemeindefreie Gebiete | 2 | 0,7 | - | - | - | - | - | - | 313 | 96,5 | - | - |
| | | Insgesamt | 77046 | 62,6 | -215 | -0,3 | 119 | 0 | 18 | -0 | 30647 | 24,9 | 15 | 0,0 |

Dar. Verwaltungsgemeinschaft(en)

| | | | | | | | | | | | | | |
|-----|------------------------|------|------|-----|------|----|---|---|----|------|------|----|------|
| 757 | Ottobeuren | 6386 | 70,1 | -5 | -0,1 | 5 | 0 | 1 | - | 1956 | 21,5 | 0 | 0,0 |
| 758 | Babenhausen | 7767 | 57,6 | -23 | -0,3 | 7 | - | 1 | - | 4135 | 30,7 | 4 | 0,1 |
| 759 | Pfaffenhausen | 7270 | 67,8 | -12 | -0,2 | 37 | - | - | -0 | 2168 | 20,2 | -0 | -0,0 |
| 760 | Kirchheim i.Schw. | 4730 | 66,2 | -23 | -0,5 | - | - | 3 | - | 1639 | 22,9 | 9 | 0,5 |
| 761 | Boos | 3841 | 58,3 | -6 | -0,2 | 9 | - | 1 | - | 1978 | 30,0 | 1 | 0,0 |
| 762 | Erkheim | 6124 | 62,2 | -45 | -0,7 | 19 | - | 3 | - | 2574 | 26,2 | 1 | 0,0 |
| 764 | Türkheim | 4890 | 66,6 | -18 | -0,4 | - | - | - | - | 1148 | 15,6 | -1 | -0,1 |
| 765 | Memmingerberg | 3289 | 63,7 | -16 | -0,5 | 27 | - | 7 | - | 852 | 16,5 | 0 | 0,0 |
| 766 | Dirlawang | 5086 | 65,5 | -6 | -0,1 | - | - | - | - | 1939 | 25,0 | 1 | 0,1 |
| 767 | Illerwinkel | 4419 | 68,3 | -2 | -0,0 | 3 | 0 | 0 | - | 1279 | 19,8 | -0 | -0,0 |
| 768 | Bad Grönenbach | 4633 | 62,6 | -6 | -0,1 | 4 | - | 0 | - | 1807 | 24,4 | 0 | 0,0 |

779 Lkr. Donau-Ries

| | | | | | | | | | | | | | | |
|-----|-----|------------------------------|------|------|-----|------|----|----|-----|---|------|------|----|------|
| 111 | 722 | Alerheim | 1883 | 80,6 | -0 | -0,0 | 10 | - | 2 | - | 155 | 6,6 | - | - |
| 112 | 722 | Amerdingen | 978 | 51,2 | -2 | -0,2 | - | - | 2 | - | 774 | 40,5 | 0 | 0,1 |
| 115 | | Asbach-Bäumenheim | 758 | 63,7 | -2 | -0,3 | 1 | - | 1 | - | 25 | 2,1 | - | - |
| 117 | 721 | Auhausen | 1165 | 74,9 | -0 | -0,0 | 10 | - | 3 | - | 168 | 10,8 | - | - |
| 126 | 724 | Buchdorf | 940 | 56,4 | -1 | -0,1 | - | - | 1 | - | 508 | 30,5 | - | - |
| 129 | 724 | Daiting | 1399 | 55,0 | -1 | -0,0 | - | - | 1 | - | 943 | 37,0 | - | - |
| 130 | 722 | Deiningen | 1227 | 80,1 | - | - | - | - | - | - | 99 | 6,4 | - | - |
| 131 | | Donauwörth, GKSt | 3690 | 47,9 | -3 | -0,1 | 5 | - | 19 | - | 2164 | 28,1 | 1 | 0,1 |
| 136 | 722 | Ederheim | 599 | 36,2 | -1 | -0,2 | 1 | - | 38 | - | 898 | 54,2 | - | - |
| 138 | 721 | Ehingen a.Ries | 1327 | 84,8 | -0 | -0,0 | 1 | - | 18 | - | 69 | 4,4 | - | - |
| 146 | 722 | Forheim | 904 | 38,9 | - | - | 1 | - | 8 | - | 1289 | 55,4 | - | - |
| 147 | | Fremdingen | 2568 | 51,3 | -0 | -0,0 | 14 | -0 | 5 | - | 1959 | 39,1 | 0 | 0,0 |
| 148 | 723 | Fünfstetten | 1744 | 65,3 | 0 | 0,0 | 6 | - | 27 | - | 630 | 23,6 | -0 | -0,0 |
| 149 | 725 | Genderkingen | 807 | 69,2 | -0 | -0,0 | 2 | - | - | - | 113 | 9,7 | - | - |
| 154 | 721 | Hainsfarth | 1248 | 71,1 | -0 | -0,0 | 4 | - | 13 | - | 264 | 15,1 | -0 | -0,1 |
| 155 | | Harburg (Schwaben), St | 4270 | 58,4 | -19 | -0,4 | 5 | - | 186 | - | 1983 | 27,1 | 0 | 0,0 |
| 162 | 722 | Hohenaltheim | 748 | 42,0 | -2 | -0,3 | 1 | - | 9 | - | 898 | 50,5 | - | - |
| 163 | 725 | Holzheim | 1426 | 72,7 | - | - | 1 | - | 10 | - | 310 | 15,8 | - | - |
| 167 | 723 | Huisheim | 1457 | 63,9 | -0 | -0,0 | 0 | - | 14 | - | 555 | 24,4 | -0 | -0,0 |
| 169 | | Kaisheim, M | 1707 | 40,9 | -0 | -0,0 | 2 | - | 11 | - | 1963 | 47,1 | -2 | -0,1 |
| 176 | 720 | Maihingen | 1153 | 81,3 | -1 | -0,0 | 0 | - | 11 | - | 25 | 1,7 | - | - |
| 177 | 720 | Marktoffingen | 1117 | 82,2 | -0 | -0,0 | 0 | - | 4 | - | 52 | 3,8 | - | - |
| 178 | | Marxheim | 2624 | 56,3 | - | - | 10 | - | 57 | - | 1444 | 31,0 | - | - |
| 180 | 721 | Megesheim | 847 | 67,5 | - | - | 0 | - | 0 | - | 284 | 22,6 | - | - |
| 181 | | Mertingen | 2627 | 68,4 | -2 | -0,1 | 7 | - | 1 | - | 725 | 18,9 | - | - |
| 184 | 722 | Mönchsdeggingen | 1516 | 47,3 | 0 | 0,0 | 0 | - | 28 | - | 1429 | 44,6 | -1 | -0,1 |
| 185 | | Möttingen | 2572 | 80,8 | -0 | -0,0 | 1 | - | 18 | - | 217 | 6,8 | -0 | -0,0 |
| 186 | 724 | Monheim, St | 3370 | 48,6 | -3 | -0,1 | 13 | - | 40 | - | 2749 | 39,6 | -0 | -0,0 |
| 187 | 725 | Münster | 1136 | 70,6 | -12 | -1,0 | 0 | - | 0 | - | 242 | 15,0 | - | - |
| 188 | 721 | Munningen | 1765 | 77,5 | -9 | -0,5 | 5 | - | 0 | - | 231 | 10,1 | 1 | 0,3 |
| 192 | 725 | Niederschönenfeld | 685 | 47,8 | -0 | -0,0 | 4 | - | 6 | - | 465 | 32,4 | -0 | -0,0 |
| 194 | | Nördlingen, GKSt | 5252 | 77,1 | -9 | -0,2 | 1 | - | 55 | - | 85 | 1,2 | - | - |
| 196 | | Oberndorf a.Lech | 1300 | 67,1 | -1 | -0,0 | 8 | - | 0 | - | 295 | 15,3 | - | - |
| 197 | 721 | Oettingen i.Bay., St | 2524 | 73,7 | -13 | -0,5 | 2 | - | 5 | - | 288 | 8,4 | - | - |

| Wasserfläche | | | | Flächen anderer Nutzung | | | | | | Gebiets- fläche | hiervon Siedlungs- und Verkehrsfläche | | | | Gde. Schl. Nr. |
|--------------|-------------------------|--|----|-------------------------|-------------------------|--|----|-----------------|--|--------------------|--|-------------------------|--|----|----------------------|
| insgesamt | | | | insgesamt | | | | darunter Unland | | | | | | | |
| Fläche | Anteil von Sp. 49 | Veränderung 2010 gegenüber 2009 | | Fläche | Anteil von Sp. 49 | Veränderung 2010 gegenüber 2009 | | Fläche | Verän- derung 2010 gegenüber 2009 | | Fläche | Anteil von Sp. 49 | Veränderung 2010 gegenüber 2009 | | |
| ha | % | ha | % | ha | % | ha | % | ha | | | % | ha | % | | |
| 39 | 40 | 41 | 42 | 43 | 44 | 45 | 46 | 47 | 48 | 49 | 50 | 51 | 52 | 53 | |

| | | | | | | | | | | | | | | | |
|------|-----|----|-----|-----|-----|----|-----|-----|----|--------|-------|------|-----|------|-----|
| 9 | 0,5 | - | - | 8 | 0,4 | - | - | 7 | - | 1928 | 206 | 10,7 | 2 | 1,0 | 209 |
| 20 | 1,0 | - | - | 10 | 0,5 | 9 | XX | 10 | 9 | 2116 | 229 | 10,8 | 20 | 9,6 | 214 |
| 27 | 2,3 | - | - | 8 | 0,7 | - | - | 1 | - | 1161 | 139 | 12,0 | 6 | 4,2 | 216 |
| 13 | 1,3 | 8 | XX | 8 | 0,9 | 7 | XX | 8 | 7 | 980 | 94 | 9,6 | -5 | -5,4 | 217 |
| 3 | 0,2 | - | - | 1 | 0,1 | - | - | 0 | - | 1448 | 173 | 12,0 | 2 | 1,0 | 218 |
| 6 | 0,4 | 0 | 0,2 | 4 | 0,2 | - | - | 4 | - | 1755 | 183 | 10,4 | -1 | -0,3 | 219 |
| 87 | 3,3 | - | - | 15 | 0,6 | - | - | 3 | - | 2669 | 253 | 9,5 | 1 | 0,3 | 221 |
| - | - | - | - | - | - | - | - | - | - | 324 | 9 | 2,8 | - | - | 444 |
| 1706 | 1,4 | 17 | 1,0 | 378 | 0,3 | 27 | 7,8 | 199 | 18 | 123009 | 12719 | 10,3 | 142 | 1,1 | |

| | | | | | | | | | | | | | | | |
|-----|-----|----|------|----|-----|----|------|----|----|-------|------|------|----|------|--|
| 47 | 0,5 | 0 | 0,1 | 12 | 0,1 | - | - | 2 | - | 9112 | 710 | 7,8 | 5 | 0,6 | |
| 227 | 1,7 | 7 | 3,1 | 45 | 0,3 | 7 | 18,6 | 16 | 7 | 13475 | 1261 | 9,4 | -1 | -0,1 | |
| 169 | 1,6 | -0 | -0,0 | 29 | 0,3 | 0 | 0,0 | 9 | 1 | 10716 | 1043 | 9,7 | 13 | 1,2 | |
| 103 | 1,4 | 5 | 4,9 | 15 | 0,2 | -1 | -6,4 | 10 | -1 | 7145 | 634 | 8,9 | 12 | 2,0 | |
| 113 | 1,7 | 0 | 0,0 | 22 | 0,3 | -0 | -2,1 | 20 | -0 | 6588 | 626 | 9,5 | 6 | 1,0 | |
| 108 | 1,1 | 4 | 4,1 | 29 | 0,3 | 10 | 48,3 | 26 | 10 | 9843 | 970 | 9,9 | 28 | 3,0 | |
| 98 | 1,3 | 3 | 2,9 | 28 | 0,4 | 1 | 2,2 | 11 | 1 | 7340 | 1094 | 14,9 | 14 | 1,3 | |
| 25 | 0,5 | -2 | -6,1 | 52 | 1,0 | 12 | 29,1 | 29 | 1 | 5163 | 917 | 17,8 | 6 | 0,6 | |
| 59 | 0,8 | -0 | -0,8 | 23 | 0,3 | - | - | 18 | - | 7768 | 649 | 8,4 | 5 | 0,7 | |
| 256 | 4,0 | -0 | -0,0 | 30 | 0,5 | -0 | -0,1 | 16 | -0 | 6468 | 470 | 7,3 | 2 | 0,5 | |
| 44 | 0,6 | 1 | 1,7 | 8 | 0,1 | -0 | -1,2 | 7 | - | 7405 | 770 | 10,4 | 5 | 0,7 | |

| | | | | | | | | | | | | | | | |
|-----|-----|----|------|----|-----|----|------|----|----|------|------|------|----|------|-----|
| 38 | 1,6 | - | - | 8 | 0,3 | - | - | 2 | - | 2337 | 252 | 10,8 | 0 | 0,2 | 111 |
| 11 | 0,6 | - | - | 1 | 0,0 | - | - | 0 | - | 1910 | 145 | 7,6 | 2 | 1,1 | 112 |
| 55 | 4,6 | - | - | 4 | 0,3 | - | - | 3 | - | 1189 | 332 | 27,9 | 2 | 0,6 | 115 |
| 49 | 3,1 | 0 | 0,0 | 6 | 0,4 | - | - | 2 | - | 1555 | 168 | 10,8 | 0 | 0,1 | 117 |
| 7 | 0,4 | 1 | 8,4 | 1 | 0,0 | - | - | 1 | - | 1667 | 211 | 12,7 | 0 | 0,2 | 126 |
| 18 | 0,7 | - | - | 2 | 0,1 | - | - | 2 | - | 2546 | 184 | 7,2 | 1 | 0,3 | 129 |
| 16 | 1,1 | -0 | -0,1 | 3 | 0,2 | - | - | 1 | - | 1533 | 187 | 12,2 | -0 | -0,0 | 130 |
| 377 | 4,9 | - | - | 25 | 0,3 | - | - | 21 | - | 7704 | 1418 | 18,4 | 1 | 0,1 | 131 |
| 7 | 0,4 | - | - | 2 | 0,1 | - | - | 2 | - | 1657 | 150 | 9,0 | 1 | 0,8 | 136 |
| 16 | 1,0 | - | - | 4 | 0,3 | - | - | 4 | - | 1564 | 149 | 9,5 | 0 | 0,0 | 138 |
| 7 | 0,3 | - | - | 1 | 0,1 | - | - | 1 | - | 2325 | 122 | 5,2 | - | - | 146 |
| 58 | 1,2 | - | - | 8 | 0,2 | - | - | 5 | - | 5009 | 417 | 8,3 | 0 | 0,1 | 147 |
| 16 | 0,6 | - | - | 4 | 0,1 | - | - | 4 | - | 2671 | 275 | 10,3 | - | - | 148 |
| 80 | 6,9 | - | - | 4 | 0,4 | - | - | 4 | - | 1167 | 159 | 13,6 | -0 | - | 149 |
| 33 | 1,9 | 0 | 0,0 | 6 | 0,3 | - | - | 2 | - | 1754 | 203 | 11,6 | 1 | 0,3 | 154 |
| 110 | 1,5 | 1 | 0,6 | 17 | 0,2 | -0 | -1,1 | 15 | -0 | 7316 | 889 | 12,2 | 18 | 2,1 | 155 |
| 12 | 0,7 | - | - | 1 | 0,1 | - | - | 1 | 1 | 1779 | 121 | 6,8 | 2 | 1,8 | 162 |
| 10 | 0,5 | - | - | 8 | 0,4 | - | - | 8 | - | 1962 | 208 | 10,6 | - | - | 163 |
| 31 | 1,4 | - | - | 9 | 0,4 | - | - | 9 | - | 2279 | 225 | 9,9 | 0 | 0,1 | 167 |
| 73 | 1,7 | 0 | 0,5 | 7 | 0,2 | - | - | 5 | - | 4170 | 419 | 10,1 | 2 | 0,4 | 169 |
| 13 | 0,9 | - | - | 67 | 4,8 | - | - | 3 | - | 1418 | 160 | 11,3 | 1 | 0,3 | 176 |
| 9 | 0,7 | - | - | 3 | 0,2 | - | - | 3 | - | 1359 | 178 | 13,1 | 0 | 0,1 | 177 |
| 156 | 3,3 | - | - | 1 | 0,0 | - | - | 1 | - | 4657 | 431 | 9,2 | -0 | -0,0 | 178 |
| 11 | 0,8 | 0 | 0,1 | 3 | 0,2 | - | - | 2 | - | 1254 | 111 | 8,8 | - | - | 180 |
| 67 | 1,8 | - | - | 4 | 0,1 | 0 | 10,5 | 3 | 0 | 3842 | 420 | 10,9 | 2 | 0,4 | 181 |
| 15 | 0,5 | 0 | 0,5 | 7 | 0,2 | - | - | 7 | - | 3206 | 236 | 7,3 | 0 | 0,2 | 184 |
| 38 | 1,2 | - | - | 7 | 0,2 | 0 | 0,6 | 1 | 0 | 3184 | 350 | 11,0 | 1 | 0,2 | 185 |
| 49 | 0,7 | - | - | 11 | 0,2 | - | - | 9 | - | 6935 | 753 | 10,9 | 3 | 0,4 | 186 |
| 51 | 3,1 | - | - | 5 | 0,3 | - | - | 4 | - | 1609 | 167 | 10,4 | 12 | 7,7 | 187 |
| 41 | 1,8 | - | - | 4 | 0,2 | - | - | 1 | - | 2277 | 236 | 10,4 | 8 | 3,5 | 188 |
| 127 | 8,9 | - | - | 0 | 0,0 | - | - | - | - | 1434 | 156 | 10,8 | 0 | 0,1 | 192 |
| 72 | 1,1 | 1 | 0,9 | 28 | 0,4 | -0 | -0,3 | 3 | -0 | 6810 | 1361 | 20,0 | 8 | 0,6 | 194 |
| 76 | 3,9 | - | - | 3 | 0,1 | - | - | 2 | - | 1936 | 258 | 13,3 | 1 | 0,2 | 196 |
| 61 | 1,8 | - | - | 16 | 0,5 | - | - | 4 | - | 3423 | 533 | 15,6 | 13 | 2,5 | 197 |

| Gde. Schl. Nr. | VGem. Schl. Nr. | Gebiet | Gebäude- und Freifläche | | | | | | | | Betriebsfläche | | | | | |
|----------------------|-----------------------|--------|-------------------------|-------------------------|--|---|----------|--|--------------------|--|----------------|-------------------------|--|---|----------------------------|--|
| | | | insgesamt | | | | darunter | | | | insgesamt | | | | darunter Abbau- land | |
| | | | | | | | Wohnen | | Gewerbe/ Industrie | | | | | | | |
| | | | Fläche | Anteil von Sp. 49 | Veränderung 2010 gegenüber 2009 | | Fläche | Verän- derung 2010 gegen- über 2009 | Fläche | Verän- derung 2010 gegen- über 2009 | Fläche | Anteil von Sp. 49 | Veränderung 2010 gegenüber 2009 | | Fläche | Verän- derung 2010 gegen- über 2009 |
| | | | ha | % | ha | % | ha | | | | ha | % | ha | % | ha | |
| 1 | 2 | 3 | 4 | 5 | 6 | 7 | 8 | 9 | 10 | 11 | 12 | 13 | 14 | | | |

779 Noch Lkr. Donau-Ries

| | | | | | | | | | | | | | | | | |
|-----|-----|-----------------------------|------|-----|----|-----|------|----|-----|----|-----|-----|----|------|-----|----|
| 198 | 723 | Otting | 44 | 3,3 | - | - | 21 | - | 0 | - | 7 | 0,5 | - | - | 7 | - |
| 201 | 725 | Rain, St | 509 | 6,6 | 3 | 0,7 | 163 | 2 | 82 | 1 | 84 | 1,1 | -7 | -7,4 | 29 | -7 |
| 203 | 722 | Reimlingen | 61 | 6,4 | 0 | 0,3 | 29 | 0 | 3 | - | - | - | - | - | - | - |
| 206 | 724 | Rögling | 33 | 3,1 | - | - | 20 | - | 0 | - | 1 | 0,1 | - | - | - | - |
| 217 | 724 | Tagmersheim | 64 | 4,0 | - | - | 26 | 0 | 6 | -0 | 3 | 0,2 | - | - | - | - |
| 218 | | Tapfheim | 207 | 4,7 | 0 | 0,1 | 108 | 1 | 14 | - | 9 | 0,2 | - | - | 5 | - |
| 224 | 720 | Wallerstein, M | 140 | 7,2 | 3 | 2,4 | 63 | 1 | 18 | 4 | 3 | 0,2 | 0 | 0,6 | - | - |
| 226 | | Wechingen | 81 | 3,4 | - | - | 26 | 0 | 7 | - | 3 | 0,1 | 0 | 0,7 | - | - |
| 228 | 723 | Wemding, St | 263 | 8,3 | 0 | 0,1 | 112 | 2 | 59 | 2 | 22 | 0,7 | - | - | 16 | - |
| 231 | 723 | Wolferstadt | 79 | 2,6 | 2 | 2,6 | 26 | 2 | 2 | - | 2 | 0,1 | - | - | - | - |
| 444 | | Gemeindefreie Gebiete | 0 | 0,0 | - | - | - | - | - | - | - | - | - | - | - | - |
| | | Insgesamt | 6639 | 5,2 | 53 | 0,8 | 2637 | 28 | 924 | 20 | 485 | 0,4 | 9 | 1,8 | 218 | -7 |

Dar. Verwaltungsgemeinschaft(en)

| | | | | | | | | | | | | | | | | |
|--|-----|-----------------------|-----|-----|----|-----|-----|---|-----|---|-----|-----|----|------|----|----|
| | 720 | Wallerstein | 268 | 5,7 | 5 | 1,7 | 109 | 1 | 24 | 5 | 16 | 0,3 | -1 | -3,3 | 1 | - |
| | 721 | Oettingen i.Bay. | 551 | 4,7 | 3 | 0,6 | 187 | 3 | 83 | 1 | 34 | 0,3 | 18 | XX | 0 | - |
| | 722 | Ries | 615 | 3,4 | 6 | 1,0 | 219 | 3 | 60 | 3 | 27 | 0,1 | 0 | 0,1 | 8 | - |
| | 723 | Wemding | 574 | 4,6 | 3 | 0,4 | 231 | 4 | 69 | 2 | 44 | 0,4 | - | - | 26 | - |
| | 724 | Monheim | 588 | 4,3 | 4 | 0,6 | 239 | 1 | 79 | 1 | 24 | 0,2 | - | - | 6 | - |
| | 725 | Rain | 853 | 6,1 | 17 | 2,0 | 282 | 3 | 123 | 2 | 112 | 0,8 | -8 | -6,7 | 43 | -7 |

780 Lkr. Oberallgäu

| | | | | | | | | | | | | | | | | |
|-----|-----|-----------------------------|------|------|-----|------|------|----|-----|----|-----|-----|----|-------|-----|----|
| 112 | | Altusried, M | 811 | 8,8 | 226 | 38,7 | 229 | 54 | 19 | 0 | 15 | 0,2 | 1 | 4,4 | 9 | -0 |
| 113 | 742 | Balderschwang | 18 | 0,4 | 0 | 2,0 | 6 | - | 0 | - | 1 | 0,0 | - | - | 1 | - |
| 114 | | Betzgau | 99 | 3,4 | 2 | 2,1 | 37 | 0 | 7 | - | 8 | 0,3 | -1 | -6,0 | 7 | - |
| 115 | | Blaichach | 125 | 2,5 | 0 | 0,3 | 68 | 0 | 13 | -0 | 2 | 0,0 | - | - | 1 | - |
| 116 | 742 | Bolsterlang | 37 | 1,8 | 0 | 0,2 | 19 | 0 | 2 | - | 7 | 0,4 | - | - | 6 | - |
| 117 | | Buchenberg, M | 139 | 2,4 | 1 | 0,8 | 80 | 0 | 4 | - | 1 | 0,0 | - | - | 0 | - |
| 118 | | Burgberg i.Allgäu | 79 | 4,9 | 1 | 1,5 | 44 | 1 | 6 | 0 | 5 | 0,3 | - | - | 4 | - |
| 119 | | Dietmannsried, M | 264 | 4,9 | 3 | 1,2 | 135 | 2 | 8 | - | 37 | 0,7 | 2 | 5,4 | 35 | 2 |
| 120 | | Durach | 160 | 7,7 | 2 | 1,0 | 94 | 1 | 24 | -1 | 7 | 0,3 | -0 | -0,6 | 4 | - |
| 121 | 742 | Fischen i.Allgäu | 84 | 6,2 | 1 | 1,8 | 48 | 0 | 1 | - | 3 | 0,2 | -0 | -5,6 | - | - |
| 122 | | Haldenwang | 134 | 5,0 | 4 | 3,1 | 68 | 1 | 14 | 0 | 13 | 0,5 | -0 | -0,9 | 10 | - |
| 123 | | Hindelang, M | 162 | 1,2 | 1 | 0,8 | 75 | 1 | 9 | 0 | 12 | 0,1 | - | - | 8 | - |
| 124 | | Immenstadt/Allgäu, St | 359 | 4,4 | 3 | 0,8 | 162 | 1 | 51 | -0 | 16 | 0,2 | 0 | 2,0 | 6 | - |
| 125 | | Lauben | 104 | 12,4 | 1 | 0,8 | 60 | 0 | 9 | 1 | 15 | 1,7 | -1 | -4,3 | 12 | - |
| 127 | 745 | Missen-Wilhams | 58 | 1,7 | 0 | 0,8 | 25 | 0 | 2 | - | 1 | 0,0 | - | - | - | - |
| 128 | | Oy-Mittelberg | 198 | 3,3 | 7 | 3,8 | 82 | 2 | 6 | 0 | 7 | 0,1 | 1 | 20,5 | 2 | - |
| 131 | 742 | Obermaiselstein | 38 | 1,5 | 0 | 0,6 | 20 | -0 | 2 | - | 1 | 0,0 | - | - | - | - |
| 132 | | Oberstaufen, M | 254 | 2,0 | 1 | 0,5 | 118 | 2 | 12 | 0 | 5 | 0,0 | - | - | - | - |
| 133 | | Oberstdorf, M | 301 | 1,3 | 2 | 0,6 | 155 | 1 | 4 | -0 | 3 | 0,0 | -0 | -0,3 | 2 | - |
| 134 | 742 | Ofterschwang | 74 | 3,8 | 2 | 2,9 | 34 | 1 | 1 | - | 0 | 0,0 | 0 | 7,7 | - | - |
| 137 | | Rettenberg | 137 | 2,3 | 2 | 1,3 | 59 | 1 | 7 | - | 10 | 0,2 | 1 | 6,1 | 6 | 1 |
| 139 | | Sonthofen, St | 453 | 9,7 | 1 | 0,2 | 222 | 1 | 30 | 2 | 6 | 0,1 | - | - | 2 | - |
| 140 | | Sulzberg, M | 183 | 4,5 | 2 | 1,0 | 74 | 1 | 11 | 0 | 13 | 0,3 | - | - | 11 | - |
| 143 | | Waltenhofen | 308 | 5,1 | 5 | 1,5 | 138 | 2 | 28 | -0 | 25 | 0,4 | - | - | 19 | - |
| 144 | 745 | Weitnau, M | 205 | 3,1 | -1 | -0,4 | 99 | 1 | 17 | - | 5 | 0,1 | - | - | - | - |
| 145 | | Wertach, M | 96 | 2,1 | 2 | 1,8 | 43 | -0 | 5 | -0 | 17 | 0,4 | -0 | -0,4 | 15 | - |
| 146 | | Wiggensbach, M | 166 | 5,2 | 4 | 2,6 | 81 | 2 | 13 | -0 | 1 | 0,0 | -0 | -10,4 | 0 | -0 |
| 147 | | Wildpoldsried | 88 | 4,1 | 2 | 2,6 | 39 | 0 | 5 | -0 | 3 | 0,1 | - | - | - | - |
| 444 | | Gemeindefreie Gebiete | 0 | 0,0 | - | - | - | - | - | - | - | - | - | - | - | - |
| | | Insgesamt | 5132 | 3,4 | 276 | 5,7 | 2315 | 76 | 311 | 2 | 238 | 0,2 | 3 | 1,2 | 162 | 3 |

Dar. Verwaltungsgemeinschaft(en)

| | | | | | | | | | | | | | | | | |
|--|-----|--------------------|-----|-----|----|------|-----|---|----|---|----|-----|----|------|---|---|
| | 742 | Hörnergruppe | 251 | 2,1 | 4 | 1,7 | 126 | 1 | 7 | - | 13 | 0,1 | -0 | -1,3 | 7 | - |
| | 745 | Weitnau | 263 | 2,6 | -0 | -0,2 | 124 | 1 | 18 | - | 6 | 0,1 | - | - | - | - |

| Erholungsfläche | | | | | | Verkehrsfläche | | | | | | Gde. Schl. Nr. |
|-----------------|-------------------------|--|------|-------------------------|--|----------------|-------------------------|--|------|-----------------------------------|--|----------------------|
| insgesamt | | | | darunter Grünanlagen | | insgesamt | | | | darunter Straßen, Wege, Plätze | | |
| Fläche | Anteil von Sp. 49 | Veränderung 2010 gegenüber 2009 | | Flächen | Veränderung 2010 gegenüber 2009 | Fläche | Anteil von Sp. 49 | Veränderung 2010 gegenüber 2009 | | Fläche | Veränderung 2010 gegenüber 2009 | |
| ha | % | ha | % | ha | | ha | % | ha | % | ha | | |
| 15 | 16 | 17 | 18 | 19 | 20 | 21 | 22 | 23 | 24 | 25 | 26 | |
| 3 | 0,2 | - | - | 0 | - | 78 | 5,8 | 0 | 0,1 | 61 | 0 | 198 |
| 27 | 0,4 | 0 | 0,7 | 14 | 0 | 423 | 5,5 | 12 | 3,0 | 395 | 11 | 201 |
| 4 | 0,4 | - | - | 2 | - | 74 | 7,7 | - | - | 69 | - | 203 |
| 3 | 0,2 | - | - | 0 | - | 56 | 5,2 | 0 | 0,3 | 56 | 0 | 206 |
| 6 | 0,4 | - | - | 1 | - | 85 | 5,3 | - | - | 85 | - | 217 |
| 9 | 0,2 | - | - | 1 | - | 230 | 5,2 | -0 | -0,0 | 210 | -0 | 218 |
| 27 | 1,4 | 0 | 0,4 | 16 | 0 | 122 | 6,3 | -0 | -0,1 | 114 | -0 | 224 |
| 7 | 0,3 | - | - | 1 | - | 138 | 5,7 | -0 | -0,0 | 132 | -0 | 226 |
| 36 | 1,1 | -1 | -2,6 | 11 | - | 189 | 6,0 | 0 | 0,0 | 189 | 0 | 228 |
| 3 | 0,1 | - | - | 0 | - | 145 | 4,7 | 0 | 0,2 | 145 | 0 | 231 |
| - | - | - | - | - | - | 33 | 1,4 | - | - | 33 | - | 444 |
| 523 | 0,4 | 0 | 0,1 | 163 | 2 | 7387 | 5,8 | 31 | 0,4 | 6909 | 28 | |
| 37 | 0,8 | 0 | 0,3 | 21 | 0 | 308 | 6,5 | -0 | -0,1 | 291 | -0 | |
| 49 | 0,4 | 0 | 0,7 | 22 | 0 | 764 | 6,5 | -0 | -0,0 | 734 | -0 | |
| 48 | 0,3 | -0 | -0,1 | 12 | -0 | 898 | 5,0 | 0 | 0,0 | 882 | 0 | |
| 52 | 0,4 | -1 | -1,8 | 14 | - | 705 | 5,6 | 1 | 0,1 | 658 | 1 | |
| 39 | 0,3 | 0 | 0,9 | 6 | 0 | 751 | 5,4 | 0 | 0,1 | 737 | 0 | |
| 45 | 0,3 | 0 | 0,4 | 15 | 0 | 737 | 5,3 | 12 | 1,7 | 698 | 11 | |
| 19 | 0,2 | -1 | -4,1 | 7 | -0 | 242 | 2,6 | -2 | -0,9 | 241 | -3 | 112 |
| - | - | - | - | - | - | 12 | 0,3 | - | - | 12 | - | 113 |
| 5 | 0,2 | - | - | 2 | - | 98 | 3,3 | 0 | 0,0 | 88 | 0 | 114 |
| 10 | 0,2 | 0 | 1,1 | 3 | 0 | 59 | 1,2 | 0 | 0,8 | 52 | 0 | 115 |
| 41 | 2,0 | - | - | 0 | - | 23 | 1,1 | - | - | 23 | - | 116 |
| 7 | 0,1 | - | - | 2 | - | 120 | 2,1 | - | - | 120 | - | 117 |
| 2 | 0,1 | 0 | 19,4 | 1 | 0 | 52 | 3,2 | 0 | 0,6 | 48 | 0 | 118 |
| 13 | 0,2 | 0 | 0,1 | 1 | 0 | 221 | 4,1 | 0 | 0,1 | 203 | 0 | 119 |
| 12 | 0,6 | -1 | -3,9 | 2 | -1 | 122 | 5,9 | -7 | -5,5 | 93 | 1 | 120 |
| 9 | 0,6 | 0 | 0,7 | 1 | - | 51 | 3,7 | 0 | 0,2 | 43 | 0 | 121 |
| 8 | 0,3 | 0 | 1,2 | 2 | 0 | 79 | 3,0 | 0 | 0,2 | 79 | 0 | 122 |
| 11 | 0,1 | 0 | 0,7 | 2 | 0 | 107 | 0,8 | -0 | -0,2 | 106 | -0 | 123 |
| 31 | 0,4 | -0 | -1,4 | 18 | -0 | 248 | 3,0 | 1 | 0,5 | 204 | 1 | 124 |
| 7 | 0,9 | -0 | -3,7 | 1 | - | 45 | 5,4 | - | - | 40 | - | 125 |
| 5 | 0,1 | 0 | 4,5 | 0 | 0 | 49 | 1,4 | 0 | 0,9 | 49 | 0 | 127 |
| 28 | 0,5 | 0 | 0,3 | 8 | 0 | 306 | 5,1 | 1 | 0,2 | 288 | 1 | 128 |
| 3 | 0,1 | - | - | 1 | - | 36 | 1,4 | -0 | -0,1 | 36 | -0 | 131 |
| 51 | 0,4 | 0 | 0,3 | 6 | 0 | 202 | 1,6 | 0 | 0,1 | 160 | 0 | 132 |
| 28 | 0,1 | 1 | 1,8 | 6 | - | 143 | 0,6 | 1 | 0,5 | 137 | 1 | 133 |
| 3 | 0,2 | - | - | 2 | - | 44 | 2,3 | 0 | 0,7 | 44 | 0 | 134 |
| 5 | 0,1 | - | - | 1 | - | 136 | 2,3 | 4 | 3,4 | 136 | 4 | 137 |
| 28 | 0,6 | - | - | 9 | - | 189 | 4,1 | -0 | -0,0 | 175 | 0 | 139 |
| 19 | 0,5 | 0 | 0,5 | 1 | - | 226 | 5,5 | 1 | 0,4 | 217 | 1 | 140 |
| 23 | 0,4 | -0 | -0,2 | 6 | 0 | 289 | 4,8 | 1 | 0,5 | 254 | 1 | 143 |
| 54 | 0,8 | - | - | 4 | - | 219 | 3,4 | 0 | 0,1 | 219 | 0 | 144 |
| 11 | 0,2 | - | - | 4 | - | 101 | 2,2 | 0 | 0,4 | 101 | 0 | 145 |
| 25 | 0,8 | 3 | 11,5 | 1 | - | 93 | 2,9 | 0 | 0,2 | 93 | 0 | 146 |
| 7 | 0,3 | -0 | -2,9 | 2 | -0 | 80 | 3,7 | 1 | 0,7 | 60 | 1 | 147 |
| - | - | - | - | - | - | 5 | 0,4 | - | - | 5 | - | 444 |
| 464 | 0,3 | 2 | 0,4 | 94 | 0 | 3597 | 2,4 | 3 | 0,1 | 3325 | 11 | |
| 56 | 0,5 | 0 | 0,1 | 5 | - | 166 | 1,4 | 0 | 0,2 | 157 | 0 | |
| 58 | 0,6 | 0 | 0,3 | 4 | 0 | 268 | 2,7 | 1 | 0,2 | 268 | 0 | |

| Gde. Schl. Nr. | VGem. Schl. Nr. | Gebiet | Landwirtschaftsfläche | | | | | | | | Waldfläche | | | |
|----------------------|-----------------------|--------|-----------------------|-------------------------|--|----|----------|--|--------|--|------------|-------------------------|--|----|
| | | | insgesamt | | | | darunter | | | | insgesamt | | | |
| | | | | | | | Moor | | Heide | | | | | |
| | | | Fläche | Anteil von Sp. 49 | Veränderung 2010 gegenüber 2009 | | Fläche | Veränderung 2010 gegenüber 2009 | Fläche | Veränderung 2010 gegenüber 2009 | Fläche | Anteil von Sp. 49 | Veränderung 2010 gegenüber 2009 | |
| | | | ha | % | ha | % | ha | | | | ha | % | ha | % |
| | | | 27 | 28 | 29 | 30 | 31 | 32 | 33 | 34 | 35 | 36 | 37 | 38 |

779 Noch Lkr. Donau-Ries

| | | | | | | | | | | | | | | |
|-----|-----|-----------------------------|-------|------|------|------|-----|----|-----|----|-------|------|----|------|
| 198 | 723 | Otting | 684 | 51,1 | - | - | 1 | - | 3 | - | 514 | 38,3 | 0 | 0,0 |
| 201 | 725 | Rain, St | 5386 | 69,8 | -14 | -0,3 | 17 | - | 15 | -0 | 1039 | 13,5 | -1 | -0,1 |
| 203 | 722 | Reimlingen | 781 | 81,9 | -0 | -0,0 | - | - | 1 | - | 28 | 2,9 | - | - |
| 206 | 724 | Rögling | 468 | 43,6 | -0 | -0,0 | 0 | - | 14 | - | 513 | 47,7 | - | - |
| 217 | 724 | Tagmersheim | 971 | 60,9 | - | - | 1 | - | 5 | - | 461 | 28,9 | - | - |
| 218 | | Tapfheim | 2440 | 54,9 | 1 | 0,0 | 3 | - | 20 | - | 1267 | 28,5 | - | - |
| 224 | 720 | Wallerstein, M | 1580 | 81,3 | -3 | -0,2 | - | - | - | - | 56 | 2,9 | - | - |
| 226 | 722 | Wechingen | 1916 | 79,7 | - | - | 5 | - | - | - | 208 | 8,7 | -0 | -0,0 |
| 228 | 723 | Wemding, St | 1608 | 50,8 | -0 | -0,0 | 51 | - | 7 | - | 1001 | 31,6 | 1 | 0,1 |
| 231 | 723 | Wolferstadt | 1387 | 45,2 | -3 | -0,2 | 0 | - | 14 | -0 | 1444 | 47,0 | 0 | 0,0 |
| 444 | | Gemeindefreie Gebiete | 13 | 0,6 | - | - | 2 | - | - | - | 2254 | 96,8 | - | - |
| | | Insgesamt | 76563 | 60,1 | -101 | -0,1 | 196 | -0 | 671 | -0 | 33081 | 26,0 | -1 | -0,0 |

Dar. Verwaltungsgemeinschaft(en)

| | | | | | | | | | | | | | | |
|--|-----|-----------------------|-------|------|-----|------|----|---|----|----|------|------|----|------|
| | 720 | Wallerstein | 3850 | 81,5 | -4 | -0,1 | 0 | - | 14 | - | 133 | 2,8 | - | - |
| | 721 | Oettingen i.Bay. | 8875 | 75,0 | -22 | -0,2 | 23 | - | 40 | - | 1303 | 11,0 | 0 | 0,0 |
| | 722 | Ries | 10552 | 58,3 | -6 | -0,1 | 17 | - | 89 | - | 5777 | 31,9 | -0 | -0,0 |
| | 723 | Wemding | 6879 | 54,9 | -3 | -0,0 | 58 | - | 64 | -0 | 4144 | 33,1 | 1 | 0,0 |
| | 724 | Monheim | 7148 | 51,7 | -4 | -0,1 | 14 | - | 61 | - | 5173 | 37,4 | -0 | -0,0 |
| | 725 | Rain | 9441 | 68,0 | -26 | -0,3 | 24 | - | 30 | -0 | 2169 | 15,6 | -1 | -0,1 |

780 Lkr. Oberallgäu

| | | | | | | | | | | | | | | |
|-----|-----|-----------------------------|-------|------|------|------|-----|----|------|----|-------|------|-----|------|
| 112 | | Altusried, M | 5821 | 63,5 | -187 | -3,1 | 0 | -1 | 0 | -0 | 2071 | 22,6 | -8 | -0,4 |
| 113 | 742 | Balderschwang | 1414 | 33,9 | -0 | -0,0 | 21 | - | 61 | - | 2619 | 62,9 | -0 | -0,0 |
| 114 | | Betzigau | 2019 | 69,0 | -1 | -0,1 | 13 | - | - | - | 672 | 23,0 | -0 | -0,0 |
| 115 | | Blaichach | 2390 | 47,7 | -1 | -0,1 | 39 | - | 160 | - | 2214 | 44,2 | 1 | 0,0 |
| 116 | 742 | Bolsterlang | 1200 | 58,9 | -0 | -0,0 | - | - | - | - | 634 | 31,1 | 0 | 0,0 |
| 117 | | Buchenberg, M | 2260 | 38,9 | -1 | -0,0 | 24 | - | 0 | - | 3225 | 55,5 | -1 | -0,0 |
| 118 | | Burgberg i.Allgäu | 823 | 51,5 | -2 | -0,2 | 11 | - | 2 | - | 542 | 33,9 | -1 | -0,1 |
| 119 | | Dietmannsried, M | 3776 | 70,4 | -4 | -0,1 | 10 | - | 0 | -0 | 1012 | 18,9 | -2 | -0,2 |
| 120 | | Durach | 1127 | 54,3 | 6 | 0,5 | 6 | -0 | 0 | - | 587 | 28,3 | -0 | -0,0 |
| 121 | 742 | Fischen i.Allgäu | 664 | 48,9 | -2 | -0,2 | - | - | - | - | 465 | 34,2 | -9 | -2,0 |
| 122 | | Haldenwang | 1711 | 64,1 | -4 | -0,3 | 5 | - | 1 | - | 711 | 26,6 | 0 | 0,0 |
| 123 | | Hindelang, M | 4991 | 36,4 | -1 | -0,0 | 20 | - | 830 | - | 5530 | 40,3 | 0 | 0,0 |
| 124 | | Immenstadt/Allgäu, St | 4078 | 50,1 | -7 | -0,2 | 57 | -0 | 34 | - | 2884 | 35,4 | -0 | -0,0 |
| 125 | | Lauben | 548 | 65,2 | -0 | -0,0 | 1 | - | - | - | 101 | 12,0 | 0 | 0,3 |
| 127 | 745 | Missen-Wilhams | 2174 | 62,2 | -1 | -0,1 | - | - | - | - | 1182 | 33,8 | 0 | 0,0 |
| 128 | | Oy-Mittelberg | 3555 | 59,1 | -9 | -0,3 | 42 | - | 0 | - | 1366 | 22,7 | 0 | 0,0 |
| 131 | 742 | Obermaiselstein | 1136 | 45,4 | -0 | -0,0 | - | - | - | - | 1221 | 48,8 | -0 | -0,0 |
| 132 | | Oberstaufen, M | 6450 | 51,2 | -4 | -0,1 | 14 | - | 0 | - | 5117 | 40,6 | 2 | 0,0 |
| 133 | | Oberstdorf, M | 5654 | 24,6 | -4 | -0,1 | 29 | - | 297 | 0 | 9086 | 39,5 | 1 | 0,0 |
| 134 | 742 | Ofterschwang | 1152 | 59,0 | -3 | -0,3 | 1 | - | - | - | 656 | 33,6 | 0 | 0,0 |
| 137 | | Rettenberg | 3927 | 65,3 | -31 | -0,8 | 32 | - | 10 | - | 1667 | 27,7 | 3 | 0,2 |
| 139 | | Sonthofen, St | 1873 | 40,2 | -1 | -0,0 | 9 | - | 0 | - | 1952 | 41,9 | 1 | 0,0 |
| 140 | | Sulzberg, M | 2931 | 71,5 | -3 | -0,1 | 13 | - | 1 | - | 519 | 12,7 | 0 | 0,1 |
| 143 | | Waltenhofen | 3828 | 64,1 | -7 | -0,2 | 25 | - | 5 | - | 1174 | 19,6 | 1 | 0,1 |
| 144 | 745 | Weitnau, M | 3033 | 46,5 | 1 | 0,0 | 20 | 0 | 1 | - | 2953 | 45,3 | -0 | -0,0 |
| 145 | | Wertach, M | 1840 | 40,3 | -2 | -0,1 | 8 | - | - | - | 2389 | 52,3 | -0 | -0,0 |
| 146 | | Wiggensbach, M | 1945 | 61,1 | -7 | -0,4 | 3 | - | - | - | 935 | 29,4 | 1 | 0,1 |
| 147 | | Wildpoldsried | 1392 | 65,2 | -2 | -0,2 | 20 | - | 0 | - | 556 | 26,0 | 0 | 0,0 |
| 444 | | Gemeindefreie Gebiete | 5 | 0,4 | - | - | 5 | - | - | - | 1187 | 98,7 | - | - |
| | | Insgesamt | 73717 | 48,2 | -279 | -0,4 | 427 | -2 | 1401 | -0 | 55227 | 36,1 | -10 | -0,0 |

Dar. Verwaltungsgemeinschaft(en)

| | | | | | | | | | | | | | | |
|--|-----|--------------------|------|------|----|------|----|---|----|---|------|------|----|------|
| | 742 | Hörnergruppe | 5567 | 46,3 | -5 | -0,1 | 22 | - | 61 | - | 5594 | 46,5 | -9 | -0,2 |
| | 745 | Weitnau | 5207 | 52,0 | -0 | -0,0 | 20 | 0 | 1 | - | 4134 | 41,3 | 0 | 0,0 |

| Wasserfläche | | | | Flächen anderer Nutzung | | | | | | Gebiets- fläche | hiervon Siedlungs- und Verkehrsfläche | | | | Gde. Schl. Nr. |
|--------------|-------------------------|--|----|-------------------------|-------------------------|--|----|-----------------|--|--------------------|--|-------------------------|--|----|----------------------|
| insgesamt | | | | insgesamt | | | | darunter Unland | | | | | | | |
| Fläche | Anteil von Sp. 49 | Veränderung 2010 gegenüber 2009 | | Fläche | Anteil von Sp. 49 | Veränderung 2010 gegenüber 2009 | | Fläche | Verän- derung 2010 gegenüber 2009 | | Fläche | Anteil von Sp. 49 | Veränderung 2010 gegenüber 2009 | | |
| ha | % | ha | % | ha | % | ha | % | ha | | | % | ha | % | | |
| 39 | 40 | 41 | 42 | 43 | 44 | 45 | 46 | 47 | 48 | 49 | 50 | 51 | 52 | 53 | |

| | | | | | | | | | | | | | | | |
|------|-----|---|-----|-----|-----|----|------|-----|----|--------|-------|------|-----|------|-----|
| 8 | 0,6 | - | - | 2 | 0,1 | - | - | 2 | - | 1340 | 125 | 9,3 | 0 | 0,1 | 198 |
| 218 | 2,8 | 6 | 3,1 | 26 | 0,3 | -0 | -1,1 | 23 | -0 | 7712 | 1016 | 13,2 | 16 | 1,6 | 201 |
| 5 | 0,5 | - | - | 1 | 0,1 | - | - | 1 | - | 954 | 138 | 14,5 | 0 | 0,1 | 203 |
| 1 | 0,1 | - | - | 1 | 0,1 | - | - | 1 | - | 1074 | 92 | 8,6 | 0 | 0,2 | 206 |
| 5 | 0,3 | - | - | 1 | 0,0 | - | - | 0 | - | 1595 | 158 | 9,9 | - | - | 217 |
| 275 | 6,2 | - | - | 8 | 0,2 | -1 | -7,8 | 7 | -1 | 4445 | 451 | 10,1 | 0 | 0,0 | 218 |
| 11 | 0,6 | 0 | 0,2 | 5 | 0,3 | - | - | 3 | - | 1944 | 293 | 15,1 | 3 | 1,1 | 224 |
| 46 | 1,9 | - | - | 4 | 0,2 | - | - | 0 | - | 2403 | 230 | 9,6 | 0 | 0,0 | 226 |
| 37 | 1,2 | - | - | 9 | 0,3 | - | - | 7 | - | 3165 | 497 | 15,7 | -1 | -0,1 | 228 |
| 6 | 0,2 | - | - | 4 | 0,1 | - | - | 4 | - | 3070 | 229 | 7,5 | 2 | 1,0 | 231 |
| 29 | 1,3 | - | - | - | - | - | - | - | - | 2329 | 33 | 1,4 | - | - | 444 |
| 2453 | 1,9 | 9 | 0,4 | 340 | 0,3 | -1 | -0,2 | 180 | -0 | 127471 | 14844 | 11,6 | 100 | 0,7 | |

| | | | | | | | | | | | | | | | |
|-----|-----|---|-----|----|-----|----|------|----|----|-------|------|------|----|-----|--|
| 34 | 0,7 | 0 | 0,1 | 76 | 1,6 | - | - | 8 | - | 4721 | 631 | 13,4 | 4 | 0,6 | |
| 211 | 1,8 | 0 | 0,0 | 39 | 0,3 | - | - | 14 | - | 11827 | 1400 | 11,8 | 22 | 1,6 | |
| 158 | 0,9 | 0 | 0,0 | 29 | 0,2 | - | - | 14 | 1 | 18104 | 1580 | 8,7 | 6 | 0,4 | |
| 98 | 0,8 | - | - | 28 | 0,2 | - | - | 25 | - | 12524 | 1351 | 10,8 | 2 | 0,2 | |
| 81 | 0,6 | 1 | 0,7 | 15 | 0,1 | - | - | 13 | - | 13817 | 1397 | 10,1 | 4 | 0,3 | |
| 485 | 3,5 | 6 | 1,4 | 43 | 0,3 | -0 | -0,7 | 39 | -0 | 13884 | 1706 | 12,3 | 28 | 1,7 | |

| | | | | | | | | | | | | | | | |
|------|-----|----|------|-------|------|-----|-------|-------|-----|--------|------|------|-----|------|-----|
| 171 | 1,9 | 1 | 0,6 | 19 | 0,2 | -30 | -60,5 | 14 | -30 | 9169 | 1079 | 11,8 | 224 | 26,2 | 112 |
| 39 | 0,9 | - | - | 63 | 1,5 | -0 | -0,2 | 63 | -0 | 4166 | 31 | 0,8 | 0 | 1,2 | 113 |
| 25 | 0,9 | - | - | 1 | 0,0 | - | - | 1 | - | 2928 | 203 | 6,9 | 1 | 0,7 | 114 |
| 80 | 1,6 | - | - | 132 | 2,6 | 0 | 0,0 | 129 | 0 | 5010 | 196 | 3,9 | 1 | 0,5 | 115 |
| 20 | 1,0 | - | - | 74 | 3,6 | - | - | 74 | - | 2037 | 102 | 5,0 | 0 | 0,1 | 116 |
| 56 | 1,0 | - | - | 8 | 0,1 | 0 | 2,5 | 7 | 0 | 5815 | 267 | 4,6 | 1 | 0,4 | 117 |
| 46 | 2,9 | 0 | 0,3 | 49 | 3,1 | 0 | 0,7 | 48 | 0 | 1598 | 135 | 8,4 | 2 | 1,4 | 118 |
| 39 | 0,7 | - | - | 5 | 0,1 | 0 | 3,2 | 4 | 0 | 5367 | 501 | 9,3 | 3 | 0,6 | 119 |
| 12 | 0,6 | - | - | 48 | 2,3 | 0 | 0,8 | 47 | 0 | 2074 | 297 | 14,3 | -6 | -2,0 | 120 |
| 60 | 4,4 | -5 | -8,2 | 25 | 1,8 | 15 | XX | 23 | 15 | 1359 | 147 | 10,8 | 1 | 1,0 | 121 |
| 10 | 0,4 | - | - | 3 | 0,1 | - | - | 2 | - | 2669 | 225 | 8,4 | 4 | 1,9 | 122 |
| 142 | 1,0 | 3 | 2,1 | 2764 | 20,1 | -0 | -0,0 | 2762 | -0 | 13718 | 284 | 2,1 | 1 | 0,4 | 123 |
| 371 | 4,6 | 0 | 0,0 | 156 | 1,9 | 3 | 2,3 | 153 | 4 | 8143 | 648 | 8,0 | 4 | 0,6 | 124 |
| 19 | 2,3 | - | - | 1 | 0,1 | - | - | 0 | - | 840 | 160 | 19,0 | -0 | -0,1 | 125 |
| 28 | 0,8 | - | - | 0 | 0,0 | - | - | 0 | - | 3496 | 113 | 3,2 | 1 | 1,0 | 127 |
| 290 | 4,8 | - | - | 266 | 4,4 | - | - | 266 | - | 6017 | 538 | 8,9 | 9 | 1,7 | 128 |
| 17 | 0,7 | - | - | 51 | 2,0 | - | - | 50 | - | 2502 | 78 | 3,1 | 0 | 0,3 | 131 |
| 101 | 0,8 | -0 | -0,1 | 415 | 3,3 | 0 | 0,1 | 413 | 0 | 12595 | 513 | 4,1 | 2 | 0,4 | 132 |
| 316 | 1,4 | 0 | 0,0 | 7453 | 32,4 | 0 | 0,0 | 7449 | 0 | 22984 | 478 | 2,1 | 3 | 0,6 | 133 |
| 22 | 1,1 | - | - | 3 | 0,1 | 1 | 36,9 | 1 | 1 | 1954 | 122 | 6,2 | 2 | 2,0 | 134 |
| 72 | 1,2 | 9 | 13,5 | 60 | 1,0 | 13 | 26,6 | 57 | 14 | 6014 | 283 | 4,7 | 6 | 2,2 | 137 |
| 109 | 2,3 | -0 | -0,2 | 49 | 1,1 | -1 | -1,8 | 39 | -1 | 4660 | 677 | 14,5 | 1 | 0,1 | 139 |
| 197 | 4,8 | -0 | -0,1 | 13 | 0,3 | - | - | 12 | - | 4100 | 430 | 10,5 | 3 | 0,7 | 140 |
| 317 | 5,3 | - | - | 12 | 0,2 | -0 | -0,3 | 9 | -0 | 5976 | 629 | 10,5 | 6 | 0,9 | 143 |
| 50 | 0,8 | - | - | 4 | 0,1 | 0 | 3,2 | 3 | 0 | 6522 | 483 | 7,4 | -1 | -0,2 | 144 |
| 80 | 1,8 | - | - | 30 | 0,7 | 0 | 0,6 | 30 | 0 | 4564 | 211 | 4,6 | 2 | 1,0 | 145 |
| 14 | 0,4 | -0 | -0,7 | 4 | 0,1 | -0 | -1,4 | 2 | -0 | 3182 | 286 | 9,0 | 7 | 2,6 | 146 |
| 10 | 0,5 | -0 | -0,2 | 1 | 0,1 | -0 | -17,6 | 1 | -0 | 2136 | 177 | 8,3 | 3 | 1,5 | 147 |
| 6 | 0,5 | - | - | - | - | - | - | - | - | 1203 | 5 | 0,4 | - | - | 444 |
| 2718 | 1,8 | 7 | 0,3 | 11708 | 7,7 | 2 | 0,0 | 11660 | 4 | 152802 | 9299 | 6,1 | 282 | 3,1 | |

| | | | | | | | | | | | | | | | |
|-----|-----|----|------|-----|-----|----|-----|-----|----|-------|-----|-----|---|-----|--|
| 156 | 1,3 | -5 | -3,3 | 215 | 1,8 | 16 | 7,8 | 212 | 16 | 12018 | 481 | 4,0 | 4 | 0,9 | |
| 78 | 0,8 | - | - | 4 | 0,0 | 0 | 3,1 | 3 | 0 | 10019 | 596 | 5,9 | 0 | 0,1 | |

| Sch. I.Nr. | Gebiet | Gebäude- und Freifläche | | | | | | | | Betriebsfläche | | | | | |
|---------------|--------|-------------------------|-------------------------|--|---|----------|--|--------------------|--|----------------|-------------------------|--|----|----------------------------|--|
| | | insgesamt | | | | darunter | | | | insgesamt | | | | darunter Abbau- land | |
| | | | | | | Wohnen | | Gewerbe/ Industrie | | | | | | | |
| | | Fläche | Anteil von Sp. 49 | Veränderung 2010 gegenüber 2009 | | Fläche | Verän- derung 2010 gegen- über 2009 | Fläche | Verän- derung 2010 gegen- über 2009 | Fläche | Anteil von Sp. 49 | Veränderung 2010 gegenüber 2009 | | Fläche | Verän- derung 2010 gegen- über 2009 |
| | | ha | % | ha | % | ha | | | | ha | % | ha | % | ha | |
| | | 1 | 2 | 3 | 4 | 5 | 6 | 7 | 8 | 9 | 10 | 11 | 12 | 13 | 14 |

Zusammenstellung nach Regionen

| | | | | | | | | | | | | | | | |
|----|-------------------------------------|-------|-----|-----|-----|-------|-----|------|-----|------|-----|-----|------|------|-----|
| 1 | Region Bayerischer Untermain | 10623 | 7,2 | 57 | 0,5 | 5711 | 16 | 1458 | 10 | 675 | 0,5 | 4 | 0,6 | 403 | 9 |
| 2 | Region Würzburg | 16567 | 5,4 | 142 | 0,9 | 7896 | 45 | 1618 | 10 | 1200 | 0,4 | 15 | 1,3 | 651 | -1 |
| 3 | Region Main-Rhön | 17300 | 4,3 | 121 | 0,7 | 7880 | 75 | 1760 | 44 | 1684 | 0,4 | -4 | -0,2 | 748 | 9 |
| 4 | Region Oberfranken-West | 22117 | 6,0 | 255 | 1,2 | 11219 | 100 | 2377 | 30 | 1319 | 0,4 | -1 | -0,1 | 799 | -1 |
| 5 | Region Oberfranken-Ost | 19762 | 5,5 | 199 | 1,0 | 9716 | 88 | 2214 | -3 | 1187 | 0,3 | 22 | 1,9 | 637 | 2 |
| 6 | Region Oberpfalz-Nord | 22694 | 4,3 | 296 | 1,3 | 10119 | 86 | 2434 | 79 | 2109 | 0,4 | 13 | 0,6 | 1113 | 11 |
| 7 | Industrieregion Mittelfranken | 28024 | 9,5 | 155 | 0,6 | 14676 | 78 | 3365 | -12 | 1110 | 0,4 | -9 | -0,8 | 401 | -2 |
| 8 | Region Westmittelfranken | 19948 | 4,6 | 487 | 2,5 | 7604 | 119 | 2159 | 22 | 1638 | 0,4 | 41 | 2,6 | 679 | 3 |
| 9 | Region Augsburg | 28877 | 7,1 | 265 | 0,9 | 13502 | 199 | 3473 | 50 | 1606 | 0,4 | 13 | 0,8 | 786 | -10 |
| 10 | Region Ingolstadt | 17523 | 6,2 | 221 | 1,3 | 7877 | 79 | 2186 | 6 | 1635 | 0,6 | 28 | 1,7 | 880 | 0 |
| 11 | Region Regensburg | 27605 | 5,3 | 303 | 1,1 | 12497 | 169 | 2561 | 55 | 1504 | 0,3 | -6 | -0,4 | 862 | -6 |
| 12 | Region Donau-Wald | 31092 | 5,5 | 516 | 1,7 | 14057 | 215 | 2412 | 88 | 2075 | 0,4 | 114 | 5,8 | 1114 | 39 |
| 13 | Region Landshut | 20749 | 5,5 | 383 | 1,9 | 8502 | 102 | 1647 | 55 | 1364 | 0,4 | -3 | -0,2 | 860 | -5 |
| 14 | Region München | 50916 | 9,3 | 658 | 1,3 | 26479 | 301 | 4241 | 41 | 2745 | 0,5 | 6 | 0,2 | 1614 | 11 |
| 15 | Region Donau-Ilser | 18112 | 7,0 | 202 | 1,1 | 8237 | 93 | 2302 | 75 | 1352 | 0,5 | 17 | 1,2 | 953 | 10 |
| 16 | Region Allgäu | 14783 | 4,4 | 412 | 2,9 | 6925 | 135 | 1387 | 24 | 892 | 0,3 | 10 | 1,2 | 606 | -1 |
| 17 | Region Oberland | 14200 | 3,6 | 278 | 2,0 | 7303 | 102 | 973 | 3 | 1235 | 0,3 | -9 | -0,7 | 869 | -7 |
| 18 | Region Südostoberbayern | 27103 | 5,2 | 413 | 1,5 | 12951 | 121 | 2855 | -16 | 1729 | 0,3 | 10 | 0,6 | 1213 | -2 |

Die einzelnen Regionen umfassen folgende Gebiete:

Region 1 Bayerischer Untermain: Kreisfreie Stadt Aschaffenburg; Landkreise: Aschaffenburg, Miltenberg

Region 2 Würzburg: Kreisfreie Stadt Würzburg; Landkreise: Kitzingen, Main-Spessart, Würzburg

Region 3 Main-Rhön: Kreisfreie Stadt Schweinfurt; Landkreise: Bad Kissingen, Haßberge, Rhön-Grabfeld, Schweinfurt

Region 4 Oberfranken-West: Kreisfreie Städte: Bamberg, Coburg; Landkreise: Bamberg, Coburg, Forchheim, Kronach, Lichtenfels

Region 5 Oberfranken-Ost: Kreisfreie Städte: Bayreuth, Hof; Landkreise: Bayreuth, Hof, Kulmbach, Wunsiedel i. Fichtelgebirge,
vom Landkreis Tirschenreuth die Gemeinde Waldershof

Region 6 Oberpfalz-Nord: Kreisfreie Städte: Amberg, Weiden i.d.OPf.; Landkreise: Amberg-Weizbach, Neustadt a.d. Waldnaab,
Schwandorf, Tirschenreuth ohne die Gemeinde Waldershof

Region 7 Industrieregion Mittelfranken: Kreisfreie Städte: Erlangen, Fürth, Nürnberg, Schwabach; Landkreise: Erlangen-Höchstädt, Fürth, Nürnberger Land, Roth

Region 8 Westmittelfranken: Kreisfreie Stadt Ansbach; Landkreise: Ansbach, Neustadt a.d. Aisch-Bad Windsheim, Weißenburg-Gunzenhausen

Region 9 Augsburg: Kreisfreie Stadt Augsburg; Landkreise: Aichach-Friedberg, Augsburg, Dillingen a.d. Donau, Donau-Ries

| Erholungsfläche | | | | | | Verkehrsfläche | | | | | | Schl. Nr. |
|-----------------|-------------------------|--|----|----------------------|--|----------------|-------------------------|--|----|-----------------------------------|--|--------------|
| insgesamt | | | | darunter Grünanlagen | | insgesamt | | | | darunter Straßen, Wege, Plätze | | |
| Fläche | Anteil von Sp. 49 | Veränderung 2010 gegenüber 2009 | | Fläche | Veränderung 2010 gegenüber 2009 | Fläche | Anteil von Sp. 49 | Veränderung 2010 gegenüber 2009 | | Fläche | Veränderung 2010 gegenüber 2009 | |
| ha | % | ha | % | ha | | ha | % | ha | % | ha | | |
| 15 | 16 | 17 | 18 | 19 | 20 | 21 | 22 | 23 | 24 | 25 | 26 | |

Zusammenstellung nach Regionen

| | | | | | | | | | | | | |
|------|-----|-----|------|------|-----|-------|-----|-----|-----|-------|-----|----|
| 1107 | 0,7 | 27 | 2,5 | 438 | 15 | 7246 | 4,9 | 36 | 0,5 | 6777 | 31 | 1 |
| 1848 | 0,6 | 28 | 1,5 | 768 | 5 | 18920 | 6,2 | 29 | 0,2 | 17484 | 28 | 2 |
| 1858 | 0,5 | -6 | -0,3 | 735 | -6 | 22621 | 5,7 | 30 | 0,1 | 21837 | 32 | 3 |
| 2141 | 0,6 | 33 | 1,5 | 839 | 25 | 18960 | 5,2 | 132 | 0,7 | 18006 | 143 | 4 |
| 1682 | 0,5 | -2 | -0,1 | 792 | -2 | 17457 | 4,8 | 29 | 0,2 | 16130 | 39 | 5 |
| 1584 | 0,3 | 16 | 1,0 | 438 | 3 | 24027 | 4,5 | 82 | 0,3 | 22813 | 108 | 6 |
| 2479 | 0,8 | 49 | 2,0 | 1296 | 32 | 19515 | 6,6 | 58 | 0,3 | 17345 | 48 | 7 |
| 1587 | 0,4 | 22 | 1,4 | 631 | 12 | 26929 | 6,2 | 281 | 1,1 | 25545 | 285 | 8 |
| 2667 | 0,7 | 34 | 1,3 | 1196 | 18 | 22645 | 5,6 | 138 | 0,6 | 21279 | 127 | 9 |
| 1570 | 0,6 | 37 | 2,4 | 677 | 23 | 15063 | 5,3 | 82 | 0,5 | 13493 | 60 | 10 |
| 1946 | 0,4 | 13 | 0,7 | 559 | -5 | 25246 | 4,9 | 48 | 0,2 | 24142 | 44 | 11 |
| 2447 | 0,4 | 24 | 1,0 | 577 | 4 | 23970 | 4,2 | 56 | 0,2 | 22729 | 58 | 12 |
| 1205 | 0,3 | 25 | 2,1 | 414 | 12 | 15934 | 4,2 | 65 | 0,4 | 15311 | 59 | 13 |
| 7580 | 1,4 | 205 | 2,8 | 4409 | 155 | 30035 | 5,5 | 184 | 0,6 | 24558 | 112 | 14 |
| 1298 | 0,5 | 14 | 1,1 | 473 | 3 | 14379 | 5,6 | 57 | 0,4 | 13278 | 46 | 15 |
| 1547 | 0,5 | 27 | 1,8 | 511 | 4 | 10258 | 3,1 | 18 | 0,2 | 9217 | 25 | 16 |
| 1346 | 0,3 | 8 | 0,6 | 306 | 4 | 8736 | 2,2 | 25 | 0,3 | 7978 | 26 | 17 |
| 2298 | 0,4 | 40 | 1,8 | 586 | 3 | 16270 | 3,1 | 52 | 0,3 | 14649 | 60 | 18 |

Die einzelnen Regionen umfassen folgende Gebiete:

Region 10 Ingolstadt: Kreisfreie Stadt Ingolstadt; Landkreise: Eichstätt, Neuburg-Schrobenhausen, Pfaffenhofen a.d.Ilm

Region 11 Regensburg: Kreisfreie Stadt Regensburg; Landkreise: Cham, Neumarkt i.d.OPf., Regensburg, Kelheim ohne die der Region Landshut angehörigen Gemeinden

Region 12 Donau-Wald: Kreisfreie Städte: Passau, Straubing; Landkreise: Deggendorf, Freyung-Grafenau, Passau, Regen, Straubing-Bogen

Region 13 Landshut: Kreisfreie Stadt Landshut; Landkreise: Dingolfing-Landau, Landshut, Rottal-Inn, vom Landkreis Kelheim die Gemeinden Aiglsbach, Attenhofen, Mainburg, Eisendorf, Volkenschwand

Region 14 München: Kreisfreie Stadt München; Landkreise: Dachau, Ebersberg, Erding, Freising, Fürstenfeldbruck, Landsberg a. Lech, München, Starnberg

Region 15 Donau-Iller: Kreisfreie Stadt Memmingen; Landkreise: Günzburg, Neu-Ulm, Unterallgäu

Region 16 Allgäu: Kreisfreie Städte: Kaufbeuren, Kempten (Allgäu); Landkreise: Lindau (Bodensee), Oberallgäu, Ostallgäu

Region 17 Oberland: Landkreise: Bad Tölz-Wolfratshausen, Garmisch-Partenkirchen, Miesbach, Weilheim-Schongau

Region 18 Südostoberbayern: Kreisfreie Stadt Rosenheim; Landkreise: Altötting, Berchtesgadener Land, Mühldorf a. Inn, Rosenheim, Traunstein

| Schl. Nr. | Gebiet | Landwirtschaftsfläche | | | | | | | | Waldfläche | | | |
|--------------|--------|-----------------------|-------------------------|--|----|----------|--|--------|--|------------|-------------------------|--|----|
| | | insgesamt | | | | darunter | | | | insgesamt | | | |
| | | | | | | Moor | | Heide | | | | | |
| | | Fläche | Anteil von Sp. 49 | Veränderung 2010 gegenüber 2009 | | Fläche | Verän- derung 2010 gegenüber 2009 | Fläche | Verän- derung 2010 gegenüber 2009 | Fläche | Anteil von Sp. 49 | Veränderung 2010 gegenüber 2009 | |
| | | ha | % | ha | % | ha | | | | ha | % | ha | % |
| | | 27 | 28 | 29 | 30 | 31 | 32 | 33 | 34 | 35 | 36 | 37 | 38 |

Zusammenstellung nach Regionen

| | | | | | | | | | | | | | |
|----|-------------------------------------|--------|------|-------|------|-------|-----|------|-----|--------|------|-----|------|
| 1 | Region Bayerischer Untermain | 42170 | 28,5 | -147 | -0,3 | 0 | - | 4 | 4 | 83137 | 56,3 | 169 | 0,2 |
| 2 | Region Würzburg | 151920 | 49,6 | -239 | -0,2 | - | - | 22 | 0 | 108498 | 35,4 | 43 | 0,0 |
| 3 | Region Main-Rhön | 192266 | 48,2 | -184 | -0,1 | 106 | - | 191 | - | 146927 | 36,8 | 31 | 0,0 |
| 4 | Region Oberfranken-West | 167574 | 45,6 | -673 | -0,4 | 67 | - | 88 | -1 | 148482 | 40,4 | 111 | 0,1 |
| 5 | Region Oberfranken-Ost | 171727 | 47,5 | -334 | -0,2 | 104 | - | 48 | -1 | 144941 | 40,1 | 63 | 0,0 |
| 6 | Region Oberpfalz-Nord | 211318 | 39,9 | -360 | -0,2 | 720 | -1 | 52 | -1 | 232371 | 43,8 | -76 | -0,0 |
| 7 | Industrieregion Mittelfranken | 115877 | 39,5 | -251 | -0,2 | 98 | -0 | 23 | -1 | 118853 | 40,5 | -17 | -0,0 |
| 8 | Region Westmittelfranken | 242378 | 56,2 | -899 | -0,4 | 135 | 5 | 119 | -0 | 127324 | 29,5 | 89 | 0,1 |
| 9 | Region Augsburg | 231679 | 57,0 | -480 | -0,2 | 302 | -0 | 759 | -3 | 108949 | 26,8 | 17 | 0,0 |
| 10 | Region Ingolstadt | 157582 | 55,3 | -590 | -0,4 | 52 | - | 781 | -21 | 85037 | 29,9 | 263 | 0,3 |
| 11 | Region Regensburg | 247630 | 47,6 | -398 | -0,2 | 579 | -2 | 517 | -5 | 190040 | 36,5 | -2 | -0,0 |
| 12 | Region Donau-Wald | 278174 | 48,9 | -773 | -0,3 | 594 | -3 | 184 | -4 | 218439 | 38,4 | 50 | 0,0 |
| 13 | Region Landshut | 244233 | 64,8 | -544 | -0,2 | 94 | -1 | 49 | -1 | 86578 | 23,0 | 53 | 0,1 |
| 14 | Region München | 299949 | 54,5 | -1052 | -0,3 | 1216 | -8 | 540 | 1 | 136590 | 24,8 | 48 | 0,0 |
| 15 | Region Donau-Iller | 148168 | 57,5 | -377 | -0,3 | 239 | 0 | 41 | -1 | 68430 | 26,5 | 40 | 0,1 |
| 16 | Region Allgäu | 179638 | 53,6 | -483 | -0,3 | 1669 | -2 | 1629 | -3 | 105714 | 31,6 | -1 | -0,0 |
| 17 | Region Oberland | 149189 | 37,7 | -374 | -0,3 | 10177 | -15 | 188 | 21 | 180388 | 45,6 | 147 | 0,1 |
| 18 | Region Südostoberbayern | 253366 | 48,5 | -522 | -0,2 | 4133 | 18 | 415 | -2 | 181251 | 34,7 | -9 | -0,0 |

| Wasserfläche | | | | Flächen anderer Nutzung | | | | | | Gebiets-fläche | hiervon Siedlungs- und Verkehrsfläche | | | | Schl. Nr. |
|--------------|-------------------|---------------------------------|----|-------------------------|-------------------|---------------------------------|-----------------|--------|----------------------------------|----------------|---------------------------------------|-------------------|---------------------------------|----|-----------|
| insgesamt | | | | insgesamt | | | darunter Unland | | | | | | | | |
| Fläche | Anteil von Sp. 49 | Veränderung 2010 gegenüber 2009 | | Fläche | Anteil von Sp. 49 | Veränderung 2010 gegenüber 2009 | | Fläche | Veränd-erung 2010 gegenüber 2009 | | Fläche | Anteil von Sp. 49 | Veränderung 2010 gegenüber 2009 | | |
| ha | % | ha | % | ha | % | ha | % | ha | ha | ha | % | ha | % | | |
| 39 | 40 | 41 | 42 | 43 | 44 | 45 | 46 | 47 | 48 | 49 | 50 | 51 | 52 | 53 | |

Zusammenstellung nach Regionen

| | | | | | | | | | | | | | | | |
|-------|-----|-----|------|-------|-----|------|-------|-------|-----|--------|-------|------|------|-----|----|
| 2178 | 1,5 | 3 | 0,2 | 616 | 0,4 | -150 | -19,6 | 422 | 78 | 147751 | 19359 | 13,1 | 115 | 0,6 | 1 |
| 4832 | 1,6 | 0 | 0,0 | 2372 | 0,8 | -20 | -0,8 | 1706 | -8 | 306157 | 38040 | 12,4 | 216 | 0,6 | 2 |
| 4847 | 1,2 | 4 | 0,1 | 11729 | 2,9 | 11 | 0,1 | 1352 | 14 | 399233 | 42888 | 10,7 | 133 | 0,3 | 3 |
| 5123 | 1,4 | 56 | 1,1 | 1834 | 0,5 | 83 | 4,8 | 1545 | 14 | 367550 | 43924 | 12,0 | 419 | 1,0 | 4 |
| 3385 | 0,9 | 6 | 0,2 | 1496 | 0,4 | 16 | 1,1 | 1171 | 19 | 361636 | 39579 | 10,9 | 247 | 0,6 | 5 |
| 11291 | 2,1 | 19 | 0,2 | 24690 | 4,7 | 8 | 0,0 | 2048 | 14 | 530083 | 49454 | 9,3 | 396 | 0,8 | 6 |
| 6290 | 2,1 | -0 | -0,0 | 1321 | 0,5 | 17 | 1,3 | 513 | 18 | 293468 | 51052 | 17,4 | 255 | 0,5 | 7 |
| 8014 | 1,9 | 112 | 1,4 | 3204 | 0,7 | -131 | -3,9 | 1633 | 1 | 431022 | 49564 | 11,5 | 828 | 1,7 | 8 |
| 7534 | 1,9 | 20 | 0,3 | 2567 | 0,6 | -7 | -0,3 | 1247 | 19 | 406524 | 55224 | 13,6 | 457 | 0,8 | 9 |
| 4824 | 1,7 | 32 | 0,7 | 1564 | 0,5 | -73 | -4,5 | 1160 | -9 | 284797 | 35021 | 12,3 | 367 | 1,1 | 10 |
| 8162 | 1,6 | 12 | 0,1 | 17903 | 3,4 | 34 | 0,2 | 1528 | 45 | 520034 | 55576 | 10,7 | 364 | 0,7 | 11 |
| 9744 | 1,7 | 5 | 0,1 | 3031 | 0,5 | 9 | 0,3 | 1626 | 22 | 568972 | 58584 | 10,3 | 671 | 1,2 | 12 |
| 5065 | 1,3 | 4 | 0,1 | 1658 | 0,4 | 13 | 0,8 | 555 | 26 | 376785 | 38476 | 10,2 | 471 | 1,2 | 13 |
| 19376 | 3,5 | 30 | 0,2 | 3177 | 0,6 | -75 | -2,3 | 1791 | -65 | 550369 | 90317 | 16,4 | 1042 | 1,2 | 14 |
| 4896 | 1,9 | 41 | 0,8 | 1219 | 0,5 | 9 | 0,8 | 555 | 29 | 257853 | 34311 | 13,3 | 280 | 0,8 | 15 |
| 7153 | 2,1 | 7 | 0,1 | 14987 | 4,5 | 15 | 0,1 | 14819 | 7 | 334972 | 26991 | 8,1 | 479 | 1,8 | 16 |
| 12384 | 3,1 | -94 | -0,8 | 27801 | 7,0 | 23 | 0,1 | 27156 | 24 | 395281 | 24740 | 6,3 | 312 | 1,3 | 17 |
| 19220 | 3,7 | 1 | 0,0 | 21299 | 4,1 | 14 | 0,1 | 20929 | 5 | 522536 | 46355 | 8,9 | 526 | 1,1 | 18 |