

# Statistik von Baden-Württemberg

**Band  
510**

**Heft 2**

**Wahl zum Landtag  
von Baden-Württemberg  
am 24. März 1996**

Endgültiges Ergebnis der Wahl  
in den Wahlkreisen und Regierungs-  
bezirken, in den Stadt- und Landkrei-  
sen sowie in den Gemeinden  
Baden-Württembergs

**Gemeindestatistik 1996**

ISSN 0408 - 1714 (Schriftenreihe)

Statistisches Landesamt Baden-Württemberg

Postfach 10 60 33 · 70049 Stuttgart

Verlag und Vertrieb: Metzler-Poeschel Verlag,  
Werastraße 21 - 23, 70182 Stuttgart, Telefon (0711) 21 94 - 104, Fax (0711) 21 94 - 119

Preis DM 28,80

zuzüglich Versandkosten

Grundlage für Karten: RegioGraph/Macon GmbH  
Nachdruck, auch im Auszug, nur mit Quellenangabe gestattet.

## **Vorwort**

Bei der Landtagswahl vom 24. März 1996 mußte die SPD deutliche Verluste hinnehmen. Auch die REPUBLIKANER büßten Stimmenanteile ein. Dem standen kräftige Gewinne bei der FDP/DVP und leichte Zuwächse bei der CDU gegenüber. Auch die GRÜNEN konnten weiter an Boden gewinnen. Mit dem erneuten Rückgang der Wahlbeteiligung wurde die zweitniedrigste Wahlbeteiligung bei Landtagswahlen registriert. Dies alles legt es nahe, die Wahlergebnisse 1996 wiederum ausführlich zu dokumentieren und damit den Auftrag des § 58 Abs. 1 des Landtagswahlgesetzes zeitnah zu erfüllen.

Die vorliegende Veröffentlichung enthält die Wahlergebnisse bis auf die Ebene der Gemeinden. Außer diesen Regionalnachweisungen sind dem Band auch die wichtigsten Ergebnisse der Repräsentativen Landtagswahlstatistik 1996 über die Geschlechts- und Altersgliederung der Wahlberechtigten und Wähler unter Berücksichtigung der Stimmabgabe zu entnehmen. Schließlich enthält der Band Informationen über die Rechtsgrundlagen der Wahl, über die Wahlbewerber sowie über die Sitzverteilung einschließlich der Rechentabellen des d'Hondtschen Höchstzahlverfahrens.

Das Statistische Landesamt dankt allen Stellen und Personen, die es bei der Durchführung der Landtagswahlstatistik 1996 unterstützt haben. Besonders gilt dies für den Landeswahlleiter des Landes Baden-Württemberg, Herrn Ltd. Ministerialrat Zimmermann sowie die Kreiswahlleiter und Bürgermeister der Gemeinden, in denen Stichprobenwahlbezirke der Repräsentativen Landtagswahlstatistik 1996 lagen.

Stuttgart, im Juli 1996

Statistisches Landesamt  
Baden-Württemberg

Dr. Eberhard Leibing  
Präsident

## Inhalt

	Seite
Vorwort	3
Vorbemerkungen	7
Erläuterungen zu den Tabellen	8

## Schaubilder

1. Stimmenanteile bei den Landtagswahlen in Baden-Württemberg seit 1952	11
2. Stimmenanteile der Parteien bei der Wahl zum Landtag von Baden-Württemberg am 24. März 1996 im Vergleich zur Landtagswahl 1992 sowie zur Bundestags- und Europawahl 1994	13
3. Landtagswahl 1996 Wahlbeteiligung in den Gemeinden Baden-Württembergs	15
4. Landtagswahl 1996 Stimmenanteil der CDU in den Gemeinden Baden-Württembergs	17
5. Landtagswahl 1996 Stimmenanteil der SPD in den Gemeinden Baden-Württembergs	19
6. Landtagswahl 1996 Stimmenanteil der REPUBLIKANER in den Gemeinden Baden-Württembergs	21
7. Landtagswahl 1996 Stimmenanteil der GRÜNEN in den Gemeinden Baden-Württembergs	23
8. Landtagswahl 1996 Stimmenanteil der FDP/DVP in den Gemeinden Baden-Württembergs	25
9. Wähler und Nichtwähler bei der Wahl zum Landtag von Baden-Württemberg am 24. März 1996 nach Landtagswahlkreisen	48
10. Stimmenanteile von CDU und SPD bei der Wahl zum Landtag von Baden-Württemberg am 24. März 1996 nach Landtagswahlkreisen	49
11. Wahlberechtigte bei der Wahl zum Landtag von Baden-Württemberg am 24. März 1996 nach Altersgruppen, Wahlbeteiligung und Stimmabgabe für eine Partei	264
12. Stimmenanteile bei den Landtagswahlen in Baden-Württemberg seit 1984 nach Altersgruppen der Wählerschaft	267
13. Wählerschaft der Parteien bei den Landtagswahlen in Baden-Württemberg seit 1984 nach Altersgruppen	269

## Tabellen

1. Ergebnisse der Wahl zum Landtag von Baden-Württemberg am 24. März 1996 im Land und in den Regierungsbezirken mit Vergleichsangaben von 1992	29
2. Ergebnisse der Wahl zum Landtag von Baden-Württemberg am 24. März 1996 in den Wahlkreisen mit Vergleichsangaben von 1992	30
3. Briefwahlergebnisse der Wahl zum Landtag von Baden-Württemberg am 24. März 1996 in den Wahlkreisen	50



4. Ergebnisse der Wahl zum Landtag von Baden-Württemberg am 24. März 1996 in den Gemeinden sowie Stadt- und Landkreisen	Seite
	58

<i>Regierungsbezirk Stuttgart</i>		Seite	
Stadtkreis	Stuttgart, Landeshauptstadt	58	Landkreise Calw 150
Landkreise	Böblingen	58	Enzkreis 156
	Esslingen	62	Freudenstadt 160
	Göppingen	70	
	Ludwigsburg	78	<i>Regierungsbezirk Freiburg</i>
	Rems-Murr-Kreis	84	Stadtkreis Freiburg im Breisgau 166
Stadtkreis	Heilbronn	90	Landkreise Breisgau-Hochschwarzwald 166
Landkreise	Heilbronn	90	Emmendingen 174
	Hohenlohekreis	100	Ortenaukreis 180
	Schwäbisch Hall	102	Rottweil 190
	Main-Tauber-Kreis	108	Schwarzwald-Baar-Kreis 194
	Heidenheim	112	Tuttlingen 198
	Ostalbkreis	114	Konstanz 202
			Lörrach 208
			Waldshut 214
<i>Regierungsbezirk Karlsruhe</i>			<i>Regierungsbezirk Tübingen</i>
Stadtkreise	Baden-Baden	124	Landkreise Reutlingen 220
	Karlsruhe	124	Tübingen 224
Landkreise	Karlsruhe	124	Zollernalbkreis 228
	Rastatt	130	
Stadtkreise	Heidelberg	134	Stadtkreis Ulm 232
	Mannheim	134	Landkreise Alb-Donau-Kreis 232
Landkreise	Neckar-Odenwald-Kreis	134	Biberach 238
	Rhein-Neckar-Kreis	140	Bodenseekreis 246
Stadtkreis	Pforzheim	150	Ravensburg 250
			Sigmaringen 256

5. Ergebnisse der Repräsentativen Landtagswahlstatistik 1996	
a) Wahlberechtigte, Wähler sowie Wahlbeteiligung nach Geschlecht und Altersgruppen mit Vergleichsangaben von 1992	265
b) Stimmabgabe nach Geschlecht und Altersgruppen der Wähler mit Vergleichsangaben von 1992	266
c) Altersgliederung der Wählerschaft der Parteien nach Geschlecht mit Vergleichsangaben von 1984	268

## Anhang

### 1. Rechtsgrundlagen

Gesetz über die Landtagswahlen (Landtagswahlgesetz - LWG) in der Fassung vom 6. September 1983 (GBl. S. 509; Anlage nicht abgedruckt) 273

Gesetz zur Änderung des Landtagswahlgesetzes vom 15. Oktober 1990 (GBl. S. 293) 285

Bekanntmachungen einer teilweisen Neufassung der Anlage zu § 5 Abs. 1 Satz 2 des Landtagswahlgesetzes (Wahlkreiseinteilung) vom 22. November 1994 (GBl. S. 647) und vom 18. Januar 1996 (GBl. S. 133) 294

Gesetz zur Änderung des Landtagswahlgesetzes und der Landeswahlordnung vom 12. Februar 1996 (GBl. S. 94) 295

### 2. Verzeichnis der Wahlbewerber zur Landtagswahl am 24. März 1996 299

### 3. Sitzverteilung nach den Ergebnissen der Wahl zum Landtag von Baden-Württemberg am 24. März 1996

a) Rechentabellen des d'Hondtschen Höchstzahlverfahrens, Sitzverteilung im Land und in den Regierungsbezirken 332

b) Sitzverteilung in den Wahlkreisen und Regierungsbezirken sowie im Land 336

c) Gesamtübersicht über die Sitzverteilung im Landtag von Baden-Württemberg 1952 bis 1996 341

Vorbemerkungen

Der zwölfte Landtag von Baden-Württemberg ist am 24. März 1996 gewählt worden. Rechtsgrundlagen der Wahl waren das Landtagswahlgesetz in der Fassung vom 6. September 1983 (GBl. S. 509) und die Landeswahlordnung vom 7. September 1983 (GBl. S. 526), zuletzt geändert durch Gesetz zur Änderung des Landtagswahlgesetzes und der Landeswahlordnung vom 12. Februar 1996 (GBl. S. 94).

Die Änderungen des Landtagswahlgesetzes seit der Landtagswahl 1992 betreffen in erster Linie die Wahlkampfkosten-erstattung an Parteien und Einzelbewerber sowie die Durch-führung der Repräsentativen Landtagswahlstatistik.

Durch Gesetz vom 3. Juli 1995 (GBl. S. 509) wird die Zu-ständigkeit für die Auszahlung der staatlichen Mittel an die Parteien sowie die Höhe der Leistungen an Einzelbewerber geregelt.

Mit dem Gesetz zur Änderung des Landtagswahlgesetzes und der Landeswahlordnung vom 12. Februar 1996 (GBl. S. 94) wurde die Repräsentative Wahlstatistik, die bei Landtags-wahlen bereits seit 1964 durchgeführt wird, auf eine aus-führliche Gesetzesgrundlage gestellt. In § 58 des Landtagswahl-gesetzes werden insbesondere die Mindestgröße der Aus-wahlbezirke, die zulässigen Erhebungsmerkmale und die Zuständigkeiten für die Ergebnisauswertung beschrieben.

Das Wahlsystem und die Wahlkreiseinteilung blieb gegen-über der Landtagswahl 1992 unverändert.

Außerdem wurde mit Gesetz zur Änderung der Verfassung des Landes Baden-Württemberg vom 15. Februar 1995 (GBl. S. 269) die Wahlperiode des Landtags von vier auf fünf Jahre erhöht.

Der Landtag von Baden-Württemberg setzt sich aus min-destens 120 Abgeordneten zusammen, die in 70 Wahl-kreisen nach Wahlvorschlägen von Parteien oder von Wahlbe-rechtigten für Einzelbewerber gewählt werden. 120 Abge-ordnetensitze werden auf die Parteien im Verhältnis ihrer Gesamtstimmenzahlen im Land nach dem d'Hondtschen Höchstzahlverfahren verteilt. Unberücksichtigt bleiben Parteien mit weniger als 5 % der im Land abgegebenen gültigen Stimmen. Die den Parteien im Land zustehenden Sitze werden auf die Regierungsbezirke im Verhältnis der von ihnen dort erreichten Stimmenzahlen nach dem d'Hondtschen Höchstzahlverfahren verteilt. In jedem Wahl-kreis ist der Bewerber gewählt, der die meisten Stimmen erlangt hat (Erstmandate). Stehen einer Partei in einem Regierungsbezirk mehr Sitze zu, als ihre Bewerber dort Erstmandate erlangt haben, so werden die weiteren Sitze ihren nicht mit Stimmenmehrheit im Wahlkreis gewählten Bewerbern in diesem Regierungsbezirk in der Reihenfolge der Höhe der Stimmenzahlen in den Wahlkreisen zuge-teilt (Zweitmandate).

Erlangt eine Partei in einem Regierungsbezirk mehr Erst-mandate, als ihr dort von der Verteilung auf Landesebene her Sitze zustehen, so erhöht sich die Zahl der auf den

Regierungsbezirk entfallenen Sitze um so viele, als erforder-lich sind, um unter Einbeziehung der Mehrsitze die Sitzver-teilung im Regierungsbezirk im Verhältnis der von den Parteien dort erreichten Stimmenzahlen nach dem d'Hondtschen Höchstzahlverfahren zu gewährleisten (Überhangmandate, Verhältnisausgleich durch Ausgleichsmandate).

An der Landtagswahl 1996 nahmen 18 Parteien sowie 8 Einzelbewerber und 1 Einzelbewerberin teil. Die in den Tabellen für deren Wahlvorschläge verwendeten Kurz-bezeichnungen haben folgende Bedeutung:

CDU	Christlich Demokratische Union Deutschlands
SPD	Sozialdemokratische Partei Deutschlands
REP	DIE REPUBLIKANER
GRÜNE	BÜNDNIS 90/DIE GRÜNEN
FDP/DVP	Freie Demokratische Partei/ Demokratische Volkspartei
APD	AUTOFAHRER- und BÜRGERIN-TERESSEN PARTEI DEUTSCH-LANDS
BGD	Bund für Gesamtdeutschland Ostdeutsche, Mittel- und West-deutsche Wählergemeinschaft DIE NEUE DEUTSCHE MITTE
BüSo	Bürgerrechtsbewegung Solidarität
CM	CHRISTLICHE MITTE - Für ein Deutschland nach GOTTES Geboten
CPD	Christliche Partei Deutschlands
DPD	DEMOKRATISCHE PARTEI DEUTSCHLANDS
DKP	Deutsche Kommunistische Partei
GRAUE	DIE GRAUEN - Graue Pantl
NICHTWÄHLER	Die Partei der Nichtwähler
Die Tierschutzpartei	Mensch Umwelt Tierschutz
NATURGESETZ	NATURGESETZ PARTEI, AUF-BRUCH ZU NEUEM BEWUSST-SEIN
ÖDP	Ökologisch-Demokratische Partei
PBC	Partei Bibeltreuer Christen
Einzbw	Einzelbewerber(in)

Die „AUTOFÄHRER- und BÜRGERINTERESSEN PARTEI DEUTSCHLANDS (APD)“ trat 1992 unter der Bezeichnung „AUTOFÄHRER PARTEI (AFP)“ auf.

Aus darstellungstechnischen Gründen werden in den Tabellen 2 und 4 für die Kurzbezeichnung folgender Parteien Abkürzungen verwandt:

NICHTWÄHLER NICHTW

Die Tierschutzpartei Tiers.

NATURGESETZ NATURG

An der Landtagswahl 1992 hatten sich 15 Parteien (CDU, SPD, REP, GRÜNE, FDP/DVP, AFP, LIGA, CM, DKP, Deutsche Liga, GRAUE, NPD, NO, ÖDP, PBC) sowie 4 Einzelbewerber und 1 Einzelbewerberin beteiligt. In den Tabellen 1 und 2 sind bei den Vergleichsangaben von 1992 die Stimmen für LIGA, Deutsche Liga, NPD und NO unter der Bezeichnung Sonstige nachgewiesen.

## Erläuterungen zu den Tabellen

Die vorliegende Veröffentlichung enthält die Ergebnisse der Allgemeinen Landtagswahlstatistik in der regionalen Gliederung bis zu den Gemeinden (Tabelle 1 - 4) sowie der Repräsentativen Landtagswahlstatistik für das Land insgesamt (Tabelle 5).

Die in den Tabellen 1 - 4 wiedergegebenen Zahlenangaben sind den amtlichen Wahlunterlagen (Zusammenstellungen der Kreiswahlleiter) entnommen. Entscheidungen der Wahlschüsse, die sich auf das Zahlenergebnis der Wahl erstrecken, wurden berücksichtigt. In den Tabellen vorkommende Berechnungen – beispielsweise Wahlbeteiligungsziffern – wurden vom Statistischen Landesamt vorgenommen.

Bei den Angaben in Tabelle 5 handelt es sich um die Ergebnisse einer Repräsentativerhebung über die Geschlechts- und Altersgliederung der Wahlberechtigten und Wähler unter Berücksichtigung der Stimmabgabe. Diese Erhebung erfaßte in 175 Wahlbezirken rund 2 % der Wahlberechtigten.

## Hinweise zu den einzelnen Tabellen

### Tabelle 1

Ergebnisse der Wahl zum Landtag von Baden-Württemberg am 24. März 1996 im Land und in den Regierungsbezirken mit Vergleichsangaben von 1992

Diese Tabelle bietet eine Gesamtübersicht über die Wahlergebnisse auf den regionalen Ebenen, die nach den wahlgesetzlichen Bestimmungen über die Zusammensetzung des Landtags entscheiden. Dargestellt sind die Zahlen der Wahlberechtigten und Wähler, jeweils ergänzt um die Inhaber von Wahlscheinen, weiterhin die Zahlen der ungültigen und gültigen Stimmen sowie der Stimmenverteilung.

Neben Absolutwerten sind auch Prozentangaben über Wahlbeteiligung, Ungültigkeitsquote sowie Stimmenverteilung wiedergegeben.

### Tabelle 2

Ergebnisse der Wahl zum Landtag von Baden-Württemberg am 24. März 1996 in den Wahlkreisen mit Vergleichsangaben von 1992

In dieser Tabelle werden die Ergebnisse der Landtagswahlen 1996 und 1992 in den einzelnen Wahlkreisen dargestellt. Sie enthält Angaben über Wahlberechtigte, Wähler, ungültige Stimmen sowie gültige Stimmen und deren Verteilung auf die Wahlvorschläge. Für die Wahljahre 1996 und 1992 finden sich jeweils in der ersten Zeile Absolutzahlen und in der zweiten Zeile Prozentzahlen, wobei die Prozentzahl in der Spalte „Wähler“ die Wahlbeteiligung wiedergibt. Der Stimmenanteil des Wahlvorschlags, auf den im Wahlkreis die Mehrheit der gültigen Stimmen entfallen ist, wird durch Unterstreichungen besonders kenntlich gemacht. In zwei weiteren Zeilen werden die Veränderungen 1996 gegenüber 1992 absolut und in %-Punkten wiedergegeben.

### Tabelle 3

Briefwahlergebnisse bei der Wahl zum Landtag von Baden-Württemberg am 24. März 1996 in den Wahlkreisen

Diese Tabelle enthält als Darunter-Position zu Tabelle 2 die Briefwahlergebnisse der Landtagswahl 1996 in den Wahlkreisen. Dargestellt werden absolut und prozentual die Zahlen der Briefwähler, der ungültigen und gültigen Briefwahlstimmen, letztere untergliedert nach Wahlvorschlägen.

### Tabelle 4

Ergebnisse der Wahl zum Landtag von Baden-Württemberg am 24. März 1996 in den Gemeinden sowie Stadt- und Landkreisen

Diese Tabelle differenziert das Ergebnis der Landtagswahl 1996 regional am tiefsten. Aufgeführt sind die Zahlen der Wahlberechtigten, der Wähler, die von diesen abgegebenen ungültigen und gültigen Stimmen sowie deren Verteilung auf die Wahlvorschläge.

In Tabelle 4 ist zu unterscheiden zwischen Gemeinden *ohne* eigenes Briefwahlergebnis und *mit* eigenem Briefwahlergebnis.

Bei den 166 Gemeinden (einschließlich gemeindefreiem Gebiet Gutsbezirk Münsingen) ohne eigenes Briefwahlergebnis umfassen die Nachweisungen nur die Wähler, die ihre Stimme im Wahllokal abgegeben haben. Da demnach nicht alle Wähler einbezogen sind, ist der Nachweis der Wahlbeteiligung auf die Wähler ohne Wahlschein eingeschränkt. Diese Ziffer ist deshalb in Klammern gesetzt;

sie ist wie folgt berechnet: Verhältnis der Zahl der Wähler ohne Wahlschein zu Zahl der Wahlberechtigten ohne Wahlschein. Die Zahlen der Wahlberechtigten bzw. Wähler mit Wahlschein sind aus Raumgründen nicht dargestellt. Aus den Zahlen über Wahlberechtigte und Wähler kann die angegebene Wahlbeteiligung deshalb nicht errechnet werden.

Bei den 945 Gemeinden mit eigenem Briefwahlergebnis ist dieses angefügt und zu einem Gesamtergebnis der Gemeinde aufaddiert. Die Wahlergebnisse sind wie folgt angeordnet: Urnenwahl + Briefwahl = Gesamtergebnis. Die für diese Gemeinden angegebene Wahlbeteiligung ist als Verhältnis der Zahl der Wähler insgesamt zur Zahl der Wahlberechtigten insgesamt berechnet. Diese Ziffer ist mit der Wahlbeteiligung, die für Gemeinden ohne eigenes Briefwahlergebnis in Klammern gesetzt angegeben ist, nicht vergleichbar.

Um dennoch alle Gemeinden mit einer vergleichbaren, wenn auch nur eingeschränkt aussagekräftigen Wahlbeteiligungsquote darstellen zu können, ist für Gemeinden mit eigenem Briefwahlergebnis die Wahlbeteiligung wie bei den Gemeinden ohne eigenes Briefwahlergebnis zusätzlich ausgedruckt. Die vergleichbaren Wahlbeteiligungsziffern sind äußerlich daran zu erkennen, daß die Werte in Klammern gesetzt sind. Bei allen Gemeinden stimmen demnach die beiden ersten Zeilen der Nachweisungen definitorisch überein. Für Vergleiche von Gemeinde zu Gemeinde sollten deshalb diese beiden Zeilen benutzt werden.

Briefwahlergebnisse, die nicht nach Gemeinden getrennt dargestellt werden können, sind in der Sammelposition „Nicht aufteilbare Briefwahl“ zusammengefaßt.

Die Wahlergebnisse in den Stadt- und Landkreisen sind wie die Nachweisungen der Gemeinden mit eigenem Briefwahlergebnis aufgebaut. Bei den Kreisen ist der Vergleich aller dargestellten Ergebnisse uneingeschränkt möglich. Die Ausführungen über die Darstellung der Wahlbeteiligung gelten entsprechend.

## **Tabelle 5**

Ergebnisse der Repräsentativen Landtagswahlstatistik 1996

Diese Tabelle gliedert sich in 3 Teile. Für die Landtagswahlen 1996 und 1992 sind in Tabelle 5 a die Zahlen der Wahlberechtigten, der Wähler und die Wahlbeteiligung nach Geschlecht und zehn Altersgruppen und in Tabelle 5 b die Stimmabgabe nach Geschlecht und fünf Altersgruppen

nachgewiesen. Tabelle 5 c beinhaltet für die Landtagswahlen 1996 und 1984 Angaben über die Altersgliederung der Wählerschaft der Parteien nach Geschlecht.

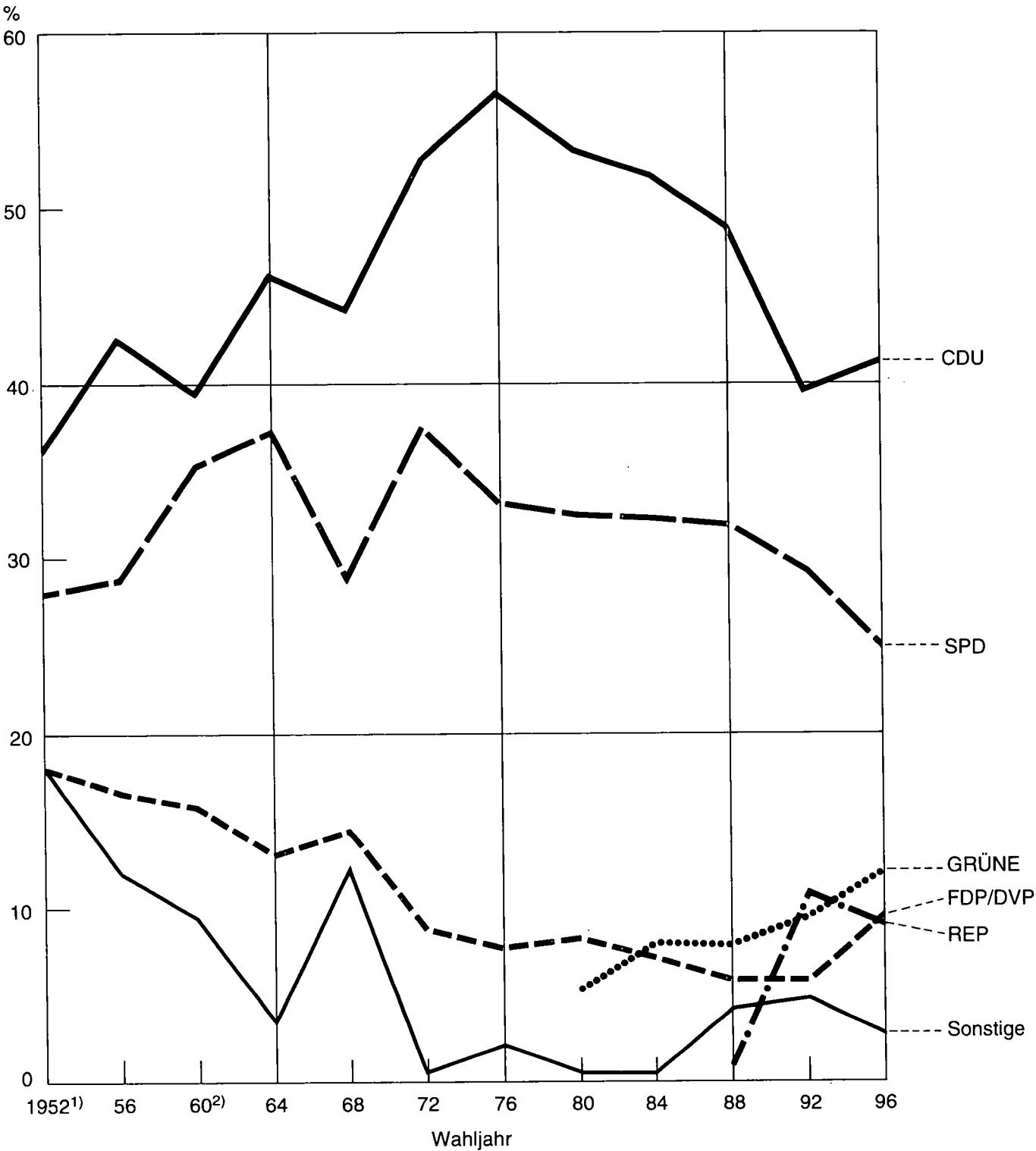
Die Feststellungen über die Geschlechts- und Altersgliederung der Wahlberechtigten und Wähler waren von den Gemeinden an Hand der Wählerverzeichnisse nach den Anordnungen des Statistischen Landesamtes zu treffen. Insgesamt wurden für Männer und Frauen je zehn Altersgruppen unterschieden (Tabelle 5 a). Für jede dieser 20 Personengruppen waren auszuzählen Wahlberechtigte, Wähler mit Stimmabgabevermerk (ohne Wähler mit Wahlschein) und Nichtwähler (Wahlberechtigte ohne Stimmabgabe- oder Wahlscheinvermerk). Die Wähler mit Wahlschein konnten nicht berücksichtigt werden, weil sie ihr Wahlrecht nur in Ausnahmefällen im heimischen Wahlbezirk ausüben bzw. nicht zu erwarten war, daß die in die Erhebung einbezogenen Wahlberechtigten mit Wahlschein entsprechend der Gesamtzahl in einem Stichprobenwahlbezirk wählen. Demnach ist es zwar möglich, die Wahlberechtigten insgesamt und darunter diejenigen mit Wahlschein sowie die Wähler ohne Wahlschein in der Gliederung nach Geschlecht und Altersgruppen nachzuweisen. Bei der Berechnung der geschlechts- und altersspezifischen Wahlbeteiligungsquoten müssen die Wahlscheininhaber jedoch außer Betracht bleiben.

Die Auszählungen über die Stimmabgabe für die Wahlvorschläge nach Geschlecht und Altersgruppen wurden vom Statistischen Landesamt vorgenommen. Erhebungsmaterial waren die mit Unterscheidungsaufdruck versehenen Stimmzettel der Stichprobenwahlbezirke. Aus dem Unterscheidungsaufdruck geht hervor, ob es sich bei den Wählern um einen Mann oder eine Frau handelt und zu welcher von fünf Altersgruppen (Tabelle 5 b) der Wähler gehört. Da jede der insgesamt zehn Wählergruppen in jedem Stichprobenwahlbezirk viele oder wenigstens mehrere Personen umfaßte, konnte auf die Stimmabgabe eines einzelnen Wählers in keinem Fall geschlossen werden. Das Wahlgeheimnis war also strikt gewahrt. Briefwähler blieben unberücksichtigt, weil ihre Einbeziehung im Hinblick auf die Wahrung des Wahlgeheimnisses unvertretbaren Aufwand erfordert hätte. Es verbleiben demnach die Urnenwähler, deren Stimmabgabe sich allerdings von der der Briefwähler in gewissen Grenzen unterscheidet.

Um von den Stichprobenwerten zu voll vergleichbaren Totalzahlen zu kommen, wurden die Stichprobenergebnisse an die aus der Allgemeinen Landtagswahlstatistik bekannten Randwerte angepaßt und mit den effektiven Auswahlsätzen reziprok hochgerechnet.

Schaubild 1

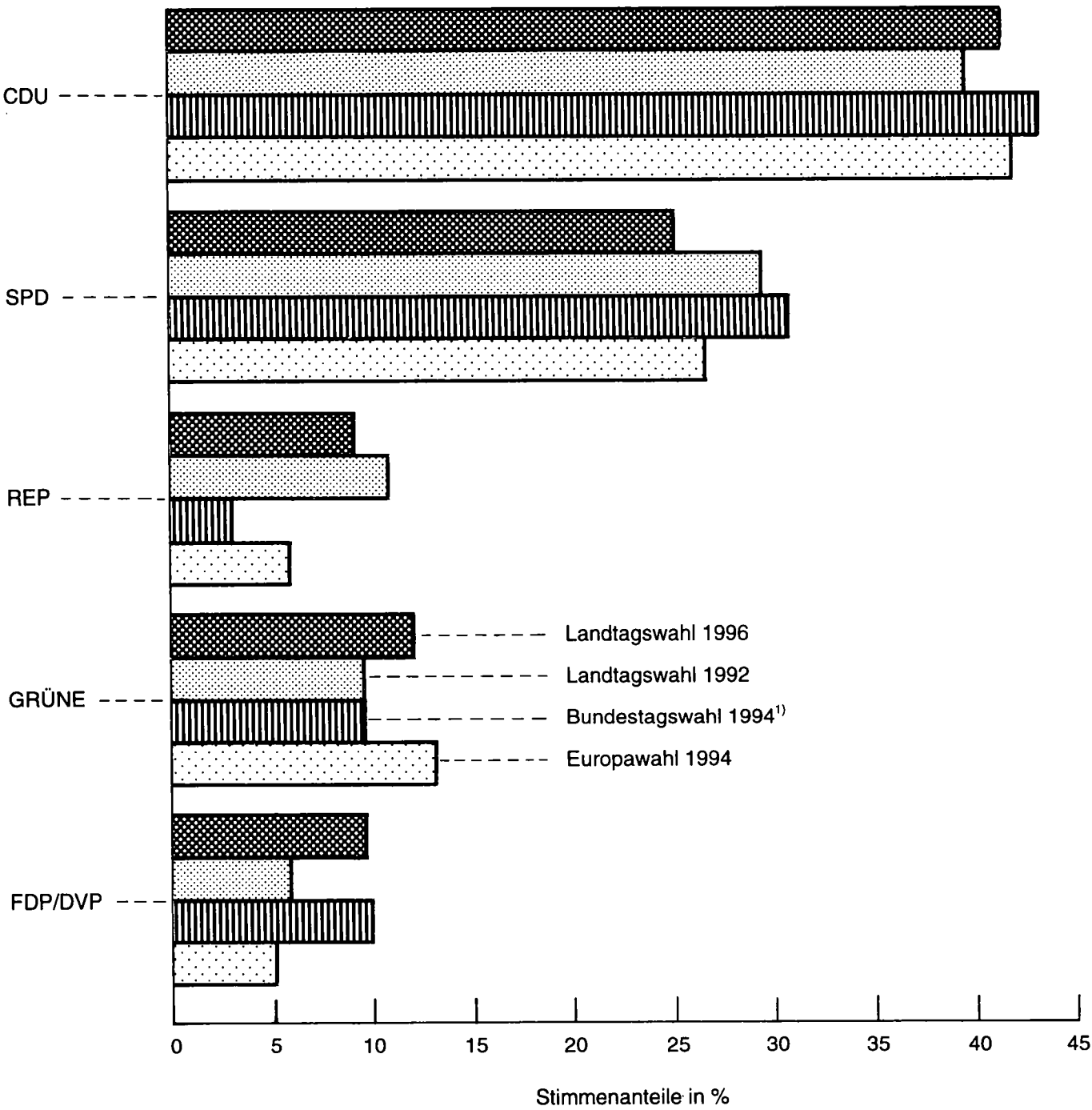
Stimmenanteile bei den Landtagswahlen in Baden-Württemberg seit 1952



1) Wahl zur Verfassunggebenden Landesversammlung. – 2) Stand nach der Wiederholungswahl am 12.3.1961 in zwei Wahlkreisen.

Schaubild 2

**Stimmenanteile der Parteien bei der Wahl zum Landtag von Baden-Württemberg am 24. März 1996 im Vergleich zur Landtagswahl 1992 sowie zur Bundestags- und Europawahl 1994**

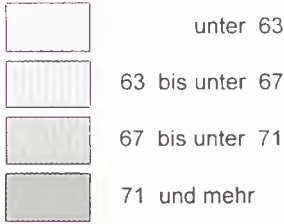


1) Zweitstimmen.

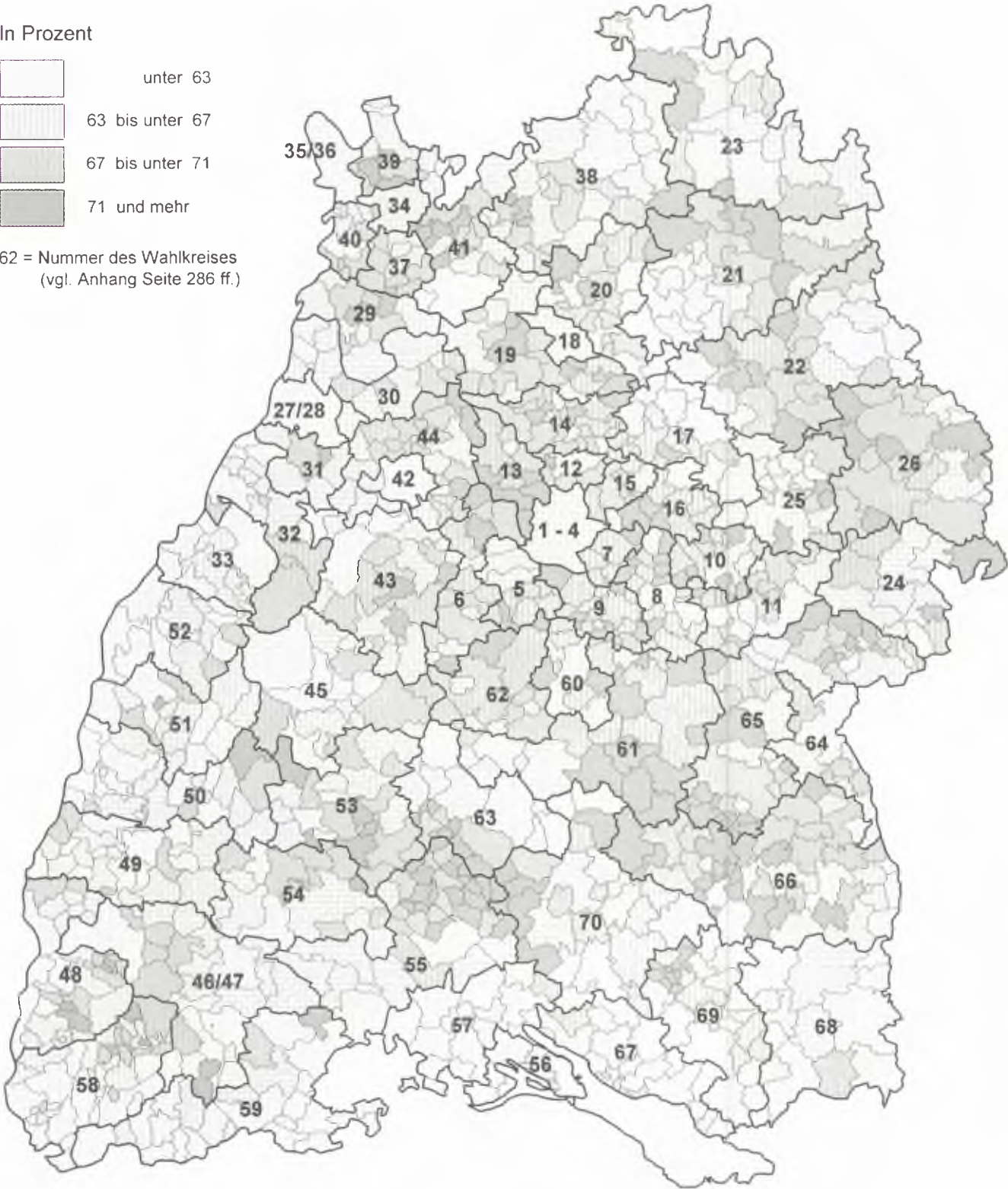
Schaubild 3

**Landtagswahl 1996**  
**Wahlbeteiligung in den Gemeinden Baden-Württembergs**  
(ohne Wahlscheininhaber)

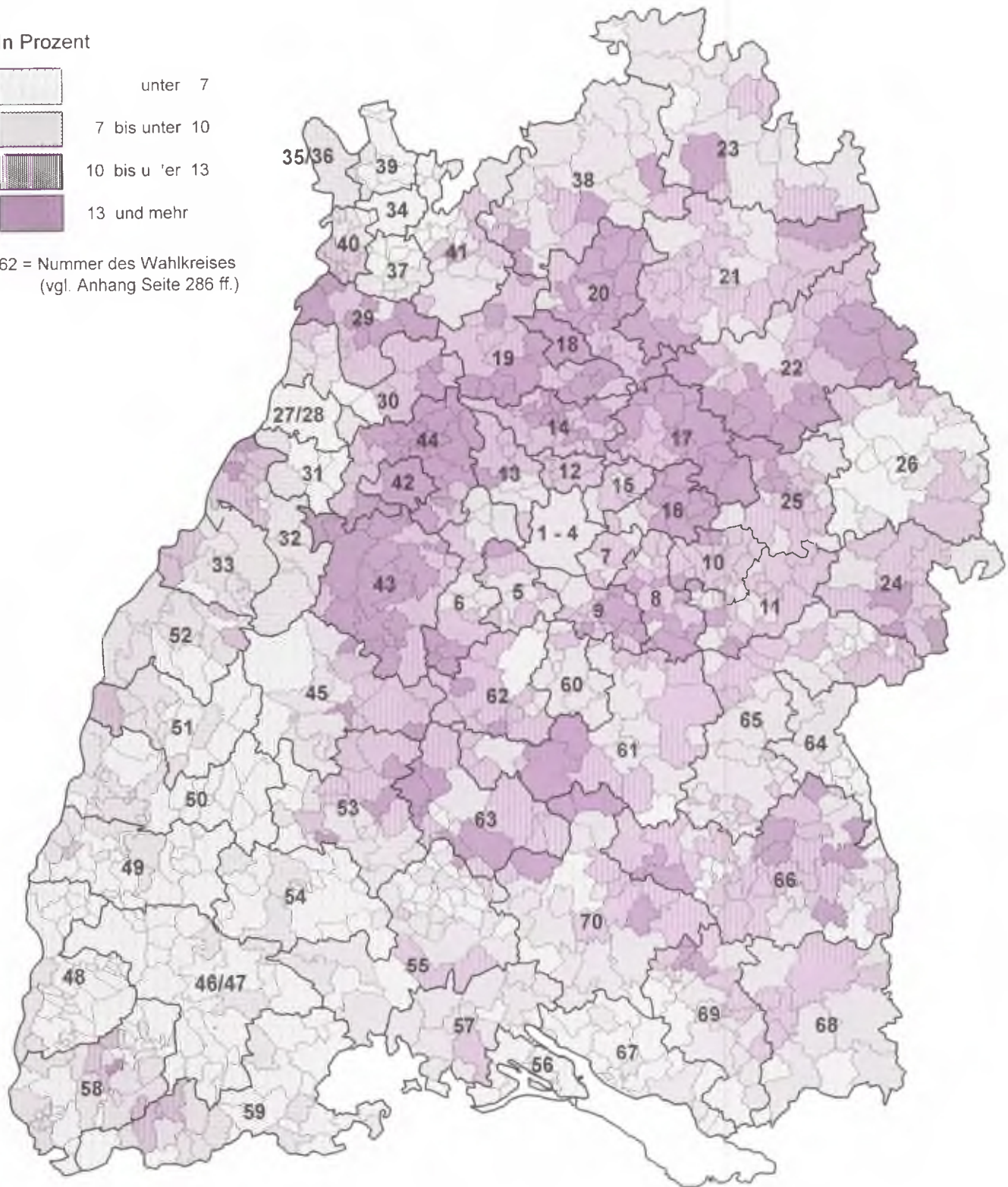
In Prozent



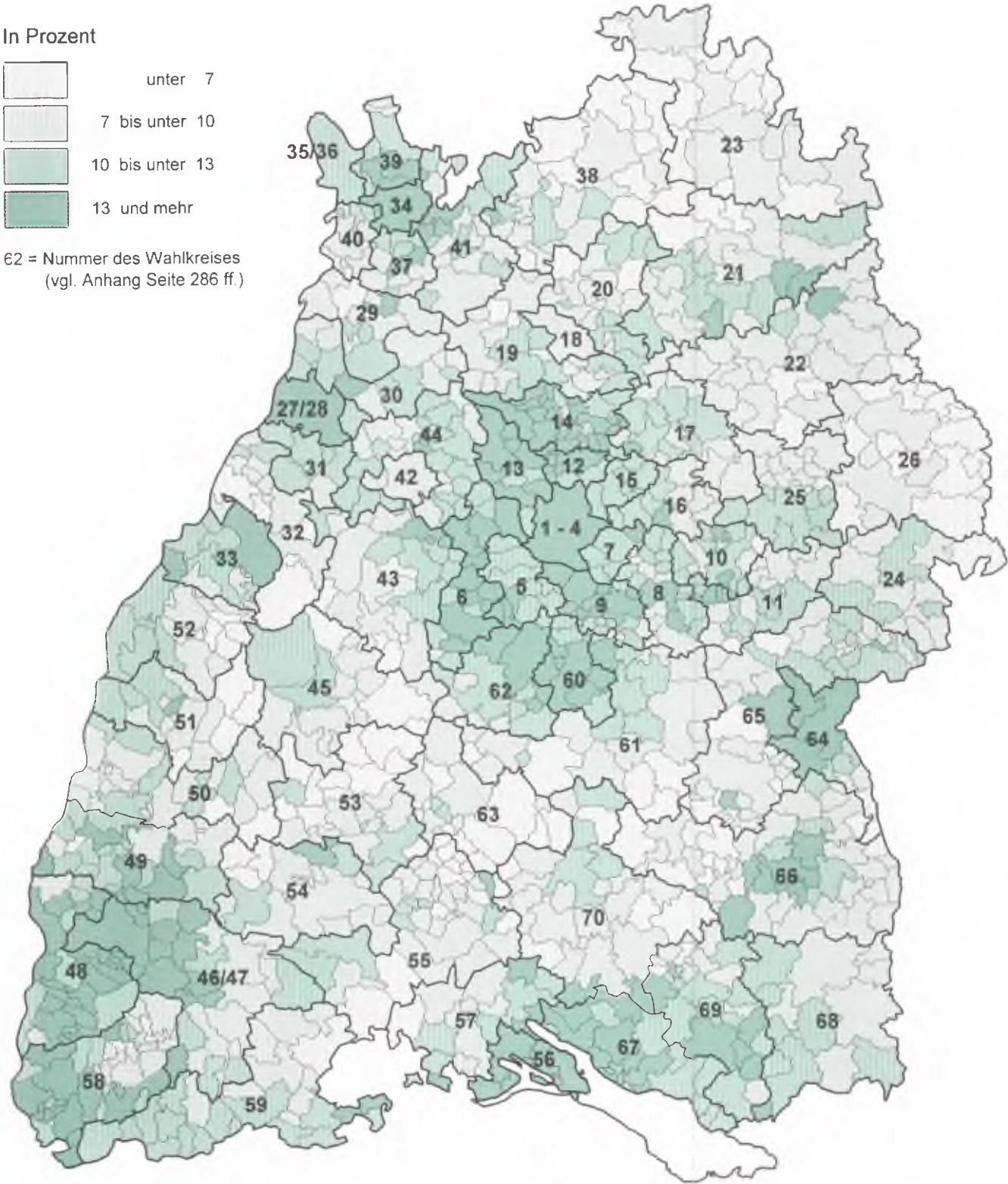
62 = Nummer des Wahlkreises  
(vgl. Anhang Seite 286 ff.)



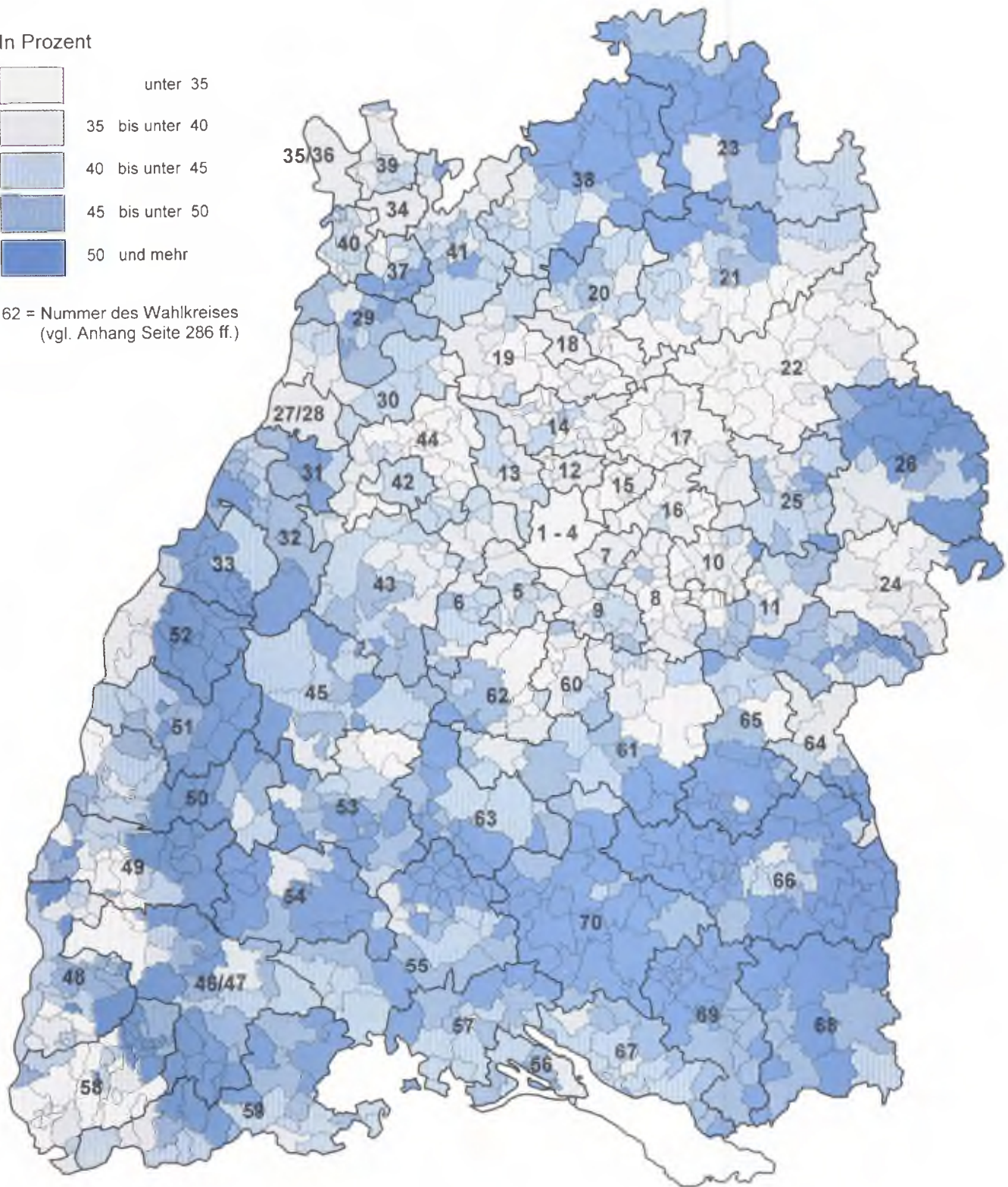




**Landtagswahl 1996**  
**Stimmenanteil der GRÜNEN in den Gemeinden Baden-Württembergs**  
(ohne Ergebnisse der Briefwahl)

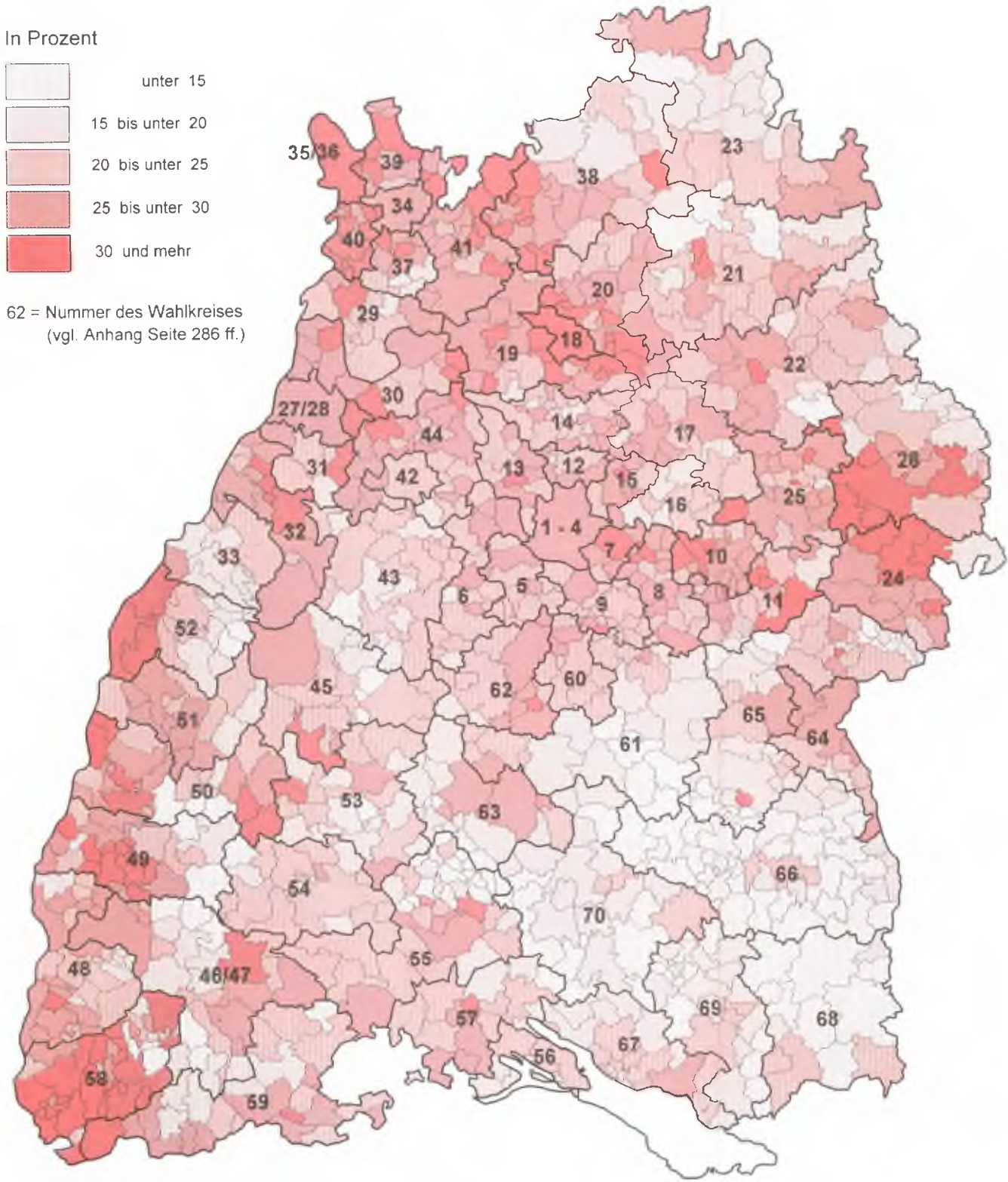








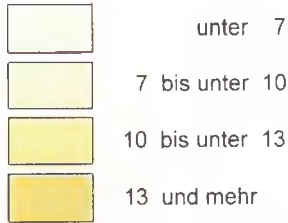
**Landtagswahl 1996**  
**Stimmenanteil der SPD in den Gemeinden Baden-Württembergs**  
(ohne Ergebnisse der Briefwahl)



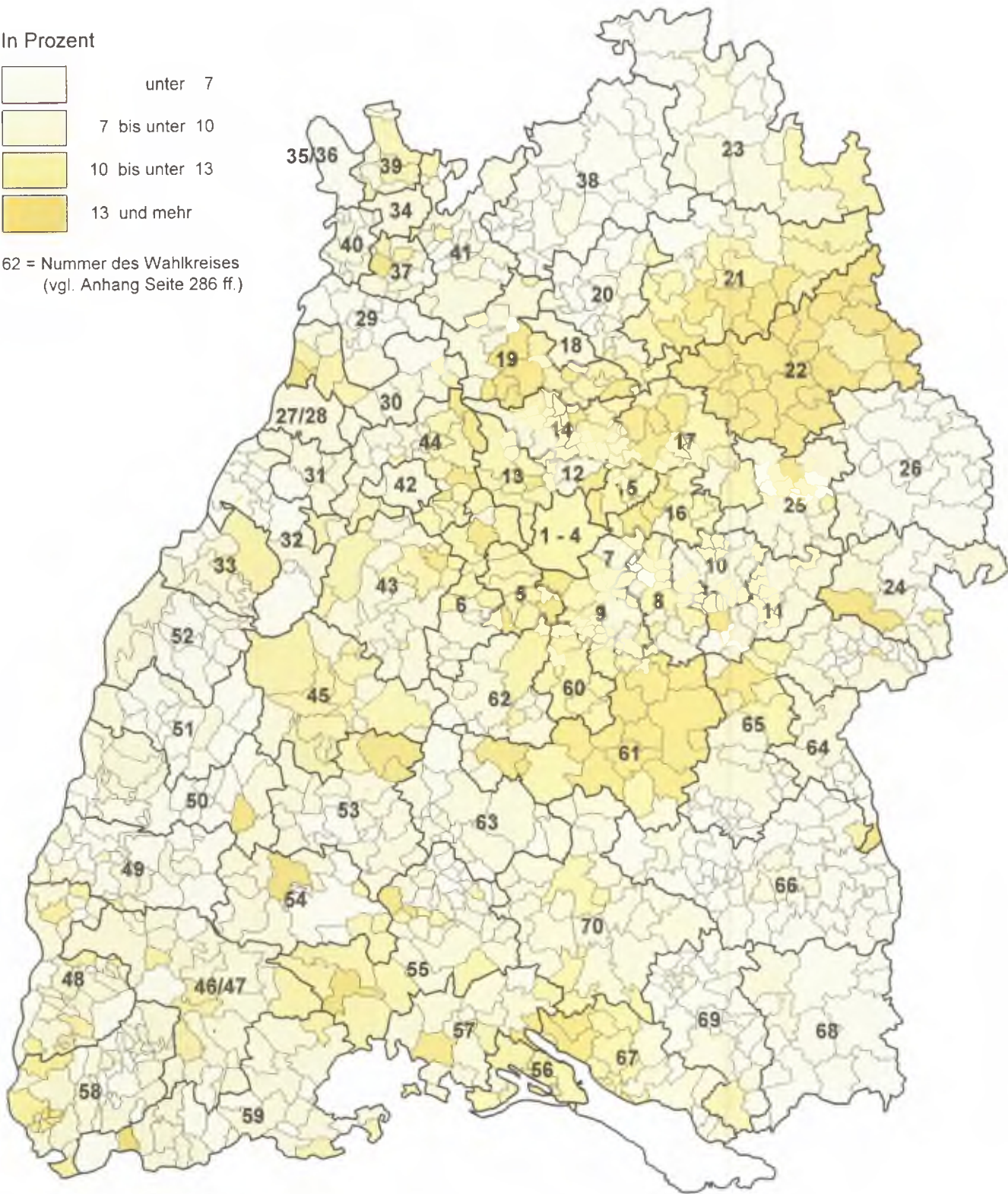


**Landtagswahl 1996**  
**Stimmenanteil der FDP/DVP in den Gemeinden Baden-Württembergs**  
(ohne Ergebnisse der Briefwahl)

In Prozent



62 = Nummer des Wahlkreises  
(vgl. Anhang Seite 286 ff.)



## **Tabellen**

**1. Ergebnisse der Wahl zum Landtag von Baden-Württemberg am 24. März 1996 im Land und in den Regierungsbezirken mit Vergleichsangaben von 1992**

Bezeichnung	Einheit	Baden-Württemberg		Regierungsbezirk							
				Stuttgart		Karlsruhe		Freiburg		Tübingen	
		1996	1992	1996	1992	1996	1992	1996	1992	1996	1992
Wahlberechtigte											
ohne Wahlschein	Anzahl	6 618 009	6 597 646	2 416 837	2 422 699	1 711 270	1 715 127	1 375 233	1 360 167	1 114 669	1 099 653
mit Wahlschein	Anzahl	571 897	556 929	216 171	207 598	153 070	153 210	115 250	112 840	87 406	83 281
insgesamt	Anzahl	7 189 906	7 154 575	2 633 008	2 630 297	1 864 340	1 868 337	1 490 483	1 473 007	1 202 075	1 182 934
Wähler											
ohne Wahlschein	Anzahl	4 322 446	4 493 125	1 637 359	1 717 636	1 094 848	1 147 272	858 831	875 756	731 408	752 461
mit Wahlschein	Anzahl	536 859	521 321	204 382	195 392	143 455	142 520	107 179	105 133	81 843	78 276
insgesamt	Anzahl	4 859 305	5 014 446	1 841 741	1 913 028	1 238 303	1 289 792	966 010	980 889	813 251	830 737
darunter Briefwähler	Anzahl	534 018	518 223	203 031	194 132	142 756	141 651	106 789	104 536	81 442	77 904
Wahlbeteiligung	%	67,6	70,1	69,9	72,7	66,4	69,0	64,8	66,6	67,7	70,2
Ungültige Stimmen	Anzahl	75 176	65 247	24 885	22 113	21 519	19 098	16 490	14 376	12 282	9 660
	%	1,5	1,3	1,4	1,2	1,7	1,5	1,7	1,5	1,5	1,2
Gültige Stimmen	Anzahl	4 784 129	4 949 199	1 816 856	1 890 915	1 216 784	1 270 694	949 520	966 513	800 969	821 077
	%	98,5	98,7	98,6	98,8	98,3	98,5	98,3	98,5	98,5	98,8
Von den gültigen Stimmen entfielen auf den Wahlvorschlag											
CDU	Anzahl	1 974 619	1 960 016	688 812	696 113	509 238	499 896	414 980	403 069	361 589	360 938
	%	41,3	39,6	37,9	36,8	41,9	39,3	43,7	41,7	45,1	44,0
SPD	Anzahl	1 199 123	1 454 477	469 666	555 448	328 566	396 293	236 919	292 833	163 972	209 903
	%	25,1	29,4	25,9	29,4	27,0	31,2	25,0	30,3	20,5	25,6
REP	Anzahl	437 228	539 014	195 208	238 591	109 134	144 837	61 475	65 749	71 411	89 837
	%	9,1	10,9	10,7	12,6	9,0	11,4	6,5	6,8	8,9	10,9
GRÜNE	Anzahl	580 801	467 781	216 461	185 633	140 974	113 807	123 594	96 525	99 772	71 816
	%	12,1	9,5	11,9	9,8	11,6	9,0	13,0	10,0	12,5	8,7
FDP/DVP	Anzahl	458 478	291 199	199 027	127 141	103 960	66 297	81 451	54 071	74 040	43 690
	%	9,6	5,9	11,0	6,7	8,5	5,2	8,6	5,6	9,2	5,3
APD	Anzahl	571	595	571	595	–	–	–	–	–	–
	%	0,0	0,0	0,0	0,0	–	–	–	–	–	–
BGD	Anzahl	416	–	–	–	–	–	416	–	–	–
	%	0,0	–	–	–	–	–	0,0	–	–	–
BüSo	Anzahl	551	–	551	–	–	–	–	–	–	–
	%	0,0	–	0,0	–	–	–	–	–	–	–
CM	Anzahl	1 146	1 577	663	268	–	463	483	349	–	497
	%	0,0	0,0	0,0	0,0	–	0,0	0,1	0,0	–	0,1
CPD	Anzahl	310	–	–	–	310	–	–	–	–	–
	%	0,0	–	–	–	0,0	–	–	–	–	–
DPD	Anzahl	440	–	237	–	–	–	203	–	–	–
	%	0,0	–	0,0	–	–	–	0,0	–	–	–
DKP	Anzahl	1 794	794	831	233	963	561	–	–	–	–
	%	0,0	0,0	0,0	0,0	0,1	0,0	–	–	–	–
GRAUE	Anzahl	12 171	28 719	6 173	13 342	1 812	1 691	739	6 888	3 447	6 798
	%	0,3	0,6	0,3	0,7	0,1	0,1	0,1	0,7	0,4	0,8
NICHTWÄHLER	Anzahl	1 863	–	–	–	–	–	1 863	–	–	–
	%	0,0	–	–	–	–	–	0,2	–	–	–
Die Tierschutzpartei	Anzahl	10 512	–	3 942	–	–	–	5 411	–	1 159	–
	%	0,2	–	0,2	–	–	–	0,6	–	0,1	–
NATURGESETZ	Anzahl	6 184	–	3 131	–	298	–	497	–	2 258	–
	%	0,1	–	0,2	–	0,0	–	0,1	–	0,3	–
ÖDP	Anzahl	69 775	93 604	21 805	29 450	13 821	19 888	14 242	21 753	19 907	22 513
	%	1,5	1,9	1,2	1,6	1,1	1,6	1,5	2,3	2,5	2,7
PBC	Anzahl	23 250	27 272	9 081	6 946	5 104	7 019	6 303	8 180	2 762	5 127
	%	0,5	0,6	0,5	0,4	0,4	0,6	0,7	0,8	0,3	0,6
Einzelbewerber	Anzahl	4 897	15 653	697	15 072	2 604	581	944	–	652	–
	%	0,1	0,3	0,0	0,8	0,2	0,0	0,1	–	0,1	–
Sonstige (nur 1992)	Anzahl	–	68 498	–	22 083	–	19 361	–	17 096	–	9 958
	%	–	1,4	–	1,2	–	1,5	–	1,8	–	1,2

## 2. Ergebnisse der Wahl zum Landtag von Baden-Württemberg

Wahlkreis Regierungsbezirk Land	Wahljahr	Einheit	Wahl- berech- tigte	Wähler	Ungültige Stimmen	Gültige Stimmen	Von den gültigen Stimmen				
	Verän- derung						CDU 01	SPD 02	REP 03	GRÜNE 04	FDP/DVP 05
Wahlkreis 01 Stuttgart I	1996	Absolut %	84243	57562 68,3	525 0,9	57037 99,1	18191 <u>31,9</u>	13845 24,3	3993 7,0	12889 22,6	6673 11,7
	1992	Absolut %	92283	64921 70,3	531 0,8	64390 99,2	20518 <u>31,9</u>	19648 30,5	5869 9,1	10479 16,3	5448 8,5
	Verän- derung	Absolut %-Punkte	-8040	-7359 -2,0	-6 0,1	-7353 -0,1	-2327 0,0	-5803 -6,2	-1876 -2,1	2410 6,3	1225 3,2
Wahlkreis 02 Stuttgart II	1996	Absolut %	95826	71631 74,8	700 1,0	70931 99,0	23879 <u>33,7</u>	17206 24,3	5467 7,7	12050 17,0	10597 14,9
	1992	Absolut %	99374	76595 77,1	726 0,9	75869 99,1	25556 <u>33,7</u>	22400 29,5	7323 9,7	10101 13,3	7548 9,9
	Verän- derung	Absolut %-Punkte	-3548	-4964 -2,3	-26 0,1	-4938 -0,1	-1677 0,0	-5194 -5,2	-1856 -2,0	1949 3,7	3049 5,0
Wahlkreis 03 Stuttgart III	1996	Absolut %	97323	68642 70,5	692 1,0	67950 99,0	23192 <u>34,1</u>	19628 28,9	8483 12,5	7784 11,5	7014 10,3
	1992	Absolut %	103525	75884 73,3	725 1,0	75159 99,0	24377 <u>32,4</u>	24155 32,1	11430 15,2	7179 9,6	5071 6,7
	Verän- derung	Absolut %-Punkte	-6202	-7242 -2,8	-33 0,0	-7209 0,0	-1185 1,7	-4527 -3,2	-2947 -2,7	605 1,9	1943 3,6
Wahlkreis 04 Stuttgart IV	1996	Absolut %	86282	58832 68,2	626 1,1	58206 98,9	20114 <u>34,6</u>	16158 27,8	5603 9,6	8710 15,0	5919 10,2
	1992	Absolut %	91921	65674 71,4	574 0,9	65100 99,1	20429 31,4	21150 <u>32,5</u>	8825 13,6	7395 11,4	4652 7,1
	Verän- derung	Absolut %-Punkte	-5639	-6842 -3,2	52 0,2	-6894 -0,2	-315 3,2	-4992 -4,7	-3222 -4,0	1315 3,6	1267 3,1
Wahlkreis 05 Böblingen	1996	Absolut %	109308	75245 68,8	1004 1,3	74241 98,7	29776 <u>40,1</u>	18096 24,4	7248 9,8	9351 12,6	8691 11,7
	1992	Absolut %	110534	80423 72,8	890 1,1	79533 98,9	29906 <u>37,6</u>	22169 27,9	9440 11,9	9261 11,6	5539 7,0
	Verän- derung	Absolut %-Punkte	-1226	-5178 -4,0	114 0,2	-5292 -0,2	-130 2,5	-4073 -3,5	-2192 -2,1	90 1,0	3152 4,7
Wahlkreis 06 Leonberg	1996	Absolut %	126691	90450 71,4	1188 1,3	89262 98,7	36121 <u>40,5</u>	20545 23,0	8536 9,6	12304 13,8	10011 11,2
	1992	Absolut %	124174	93063 74,9	1109 1,2	91954 98,8	36965 <u>40,2</u>	23989 26,1	10765 11,7	11039 12,0	5707 6,2
	Verän- derung	Absolut %-Punkte	2517	-2613 -3,5	79 0,1	-2692 -0,1	-844 0,3	-3444 -3,1	-2229 -2,1	1265 1,8	4304 5,0
Wahlkreis 07 Esslingen	1996	Absolut %	100252	72297 72,1	715 1,0	71582 99,0	26983 <u>37,7</u>	20108 28,1	6749 9,4	8658 12,1	7274 10,2
	1992	Absolut %	103406	77133 74,6	759 1,0	76374 99,0	27809 <u>36,4</u>	24114 31,6	9891 13,0	7766 10,2	5454 7,1
	Verän- derung	Absolut %-Punkte	-3154	-4836 -2,5	-44 0,0	-4792 0,0	-826 1,3	-4006 -3,5	-3142 -3,6	892 1,9	1820 3,1
Wahlkreis 08 Kirchheim	1996	Absolut %	110670	79166 71,5	981 1,2	78185 98,8	29462 <u>37,7</u>	20415 26,1	9579 12,3	9015 11,5	7249 9,3
	1992	Absolut %	110332	82159 74,5	973 1,2	81186 98,8	30973 <u>38,2</u>	23053 28,4	12750 15,7	7621 9,4	5047 6,2
	Verän- derung	Absolut %-Punkte	338	-2993 -3,0	8 0,0	-3001 0,0	-1511 -0,5	-2638 -2,3	-3171 -3,4	1394 2,1	2202 3,1
Wahlkreis 09 Nürtingen	1996	Absolut %	125757	90310 71,8	1259 1,4	89051 98,6	33711 <u>37,9</u>	21007 23,6	9403 10,6	12388 13,9	10490 11,8
	1992	Absolut %	125615	95817 76,3	897 0,9	94920 99,1	30763 <u>32,4</u>	22700 23,9	9488 10,0	9054 9,5	5313 5,6
	Verän- derung	Absolut %-Punkte	142	-5507 -4,5	362 0,5	-5869 -0,5	2948 5,5	-1693 -0,3	-85 0,6	3334 4,4	5177 6,2



am 24. März 1996 in den Wahlkreisen mit Vergleichsangaben von 1992

wurden abgegeben für															Wahlkreis Regierungsbezirk Land
APD 06	BGD 07	BüSo 08	CM 09	CPD 10	DPD 11	DKP 12	GRAUE 13	NICHTW 14	Tiers. 15	NATURG 16	ÖDP 17	PBC 18	Einzbw 19	Sonst. 20	
		116 0,2					595 1,0			223 0,4	512 0,9				Wahlkreis 01 Stuttgart I
							1071 1,7				764 1,2			593 0,9	
		116 0,2					-476 -0,7			223 0,4	-252 -0,3			-593 -0,9	
		151 0,2					739 1,0				842 1,2				Wahlkreis 02 Stuttgart II
							1082 1,4				1032 1,4			827 1,1	
		151 0,2					-343 -0,4				-190 -0,2			-827 -1,1	
		107 0,2				157 0,2	797 1,2				511 0,8	277 0,4			Wahlkreis 03 Stuttgart III
332 0,4							1244 1,7				610 0,8			761 1,0	
-332 -0,4		107 0,2				157 0,2	-447 -0,5				-99 0,0	277 0,4		-761 -1,0	
						143 0,2	695 1,2				553 1,0	191 0,3	120 0,2		Wahlkreis 04 Stuttgart IV
							1273 2,0				686 1,1			690 1,1	
						143 0,2	-578 -0,8				-133 -0,1	191 0,3	120 0,2	-690 -1,1	
		435 0,6									644 0,9				Wahlkreis 05 Böblingen
							1022 1,3				1182 1,5			1014 1,3	
		435 0,6					-1022 -1,3				-538 -0,6			-1014 -1,3	
											932 1,0	813 0,9			Wahlkreis 06 Leonberg
							944 1,0				1328 1,4		242 0,3	975 1,1	
							-944 -1,0				-396 -0,4	813 0,9	-242 -0,3	-975 -1,1	
					124 0,2	87 0,1	514 0,7			297 0,4	433 0,6		355 0,5		Wahlkreis 07 Esslingen
											712 0,9			628 0,8	
					124 0,2	87 0,1	514 0,7			297 0,4	-279 -0,3		355 0,5	-628 -0,8	
							516 0,7		746 1,0	191 0,2	496 0,6	516 0,7			Wahlkreis 08 Kirchheim
											1320 1,6			422 0,5	
							516 0,7		746 1,0	191 0,2	-824 -1,0	516 0,7		-422 -0,5	
										609 0,7	687 0,8	756 0,8			Wahlkreis 09 Nürtingen
							730 0,8				596 0,6	756 0,8	14830 15,6	690 0,7	
							-730 -0,8			609 0,7	91 0,2	0 0,0	-14830 -15,6	-690 -0,7	

Noch: 2. Ergebnisse der Wahl zum Landtag von Baden-Württemberg

Wahlkreis Regierungsbezirk Land	Wahljahr	Einheit	Wahl- berech- tigte	Wähler	Ungültige Stimmen	Gültige Stimmen	Von den gültigen Stimmen				
	Verän- derung						CDU 01	SPD 02	REP 03	GRÜNE 04	FDP/DVP 05
Wahlkreis 10 Göppingen	1996	Absolut %	98939	68776 69,5	997 1,4	67779 98,6	24976 <u>36,8</u>	19006 28,0	7650 11,3	7375 10,9	6321 9,3
	1992	Absolut %	99217	70496 71,1	864 1,2	69632 98,8	24487 <u>35,2</u>	22590 32,4	10049 14,4	5147 7,4	5023 7,2
	Verän- derung	Absolut %-Punkte	-278	-1720 -1,6	133 0,2	-1853 -0,2	489 1,6	-3584 -4,4	-2399 -3,1	2228 3,5	1298 2,1
Wahlkreis 11 Geislingen	1996	Absolut %	77163	52647 68,2	964 1,8	51683 98,2	20271 <u>39,2</u>	14227 27,5	5137 9,9	5512 10,7	4845 9,4
	1992	Absolut %	76952	53996 70,2	735 1,4	53261 98,6	20943 <u>39,3</u>	15398 28,9	7157 13,4	4423 8,3	3585 6,7
	Verän- derung	Absolut %-Punkte	211	-1349 -2,0	229 0,4	-1578 -0,4	-672 -0,1	-1171 -1,4	-2020 -3,5	1089 2,4	1260 2,7
Wahlkreis 12 Ludwigsburg	1996	Absolut %	112636	77942 69,2	861 1,1	77081 98,9	27386 <u>35,5</u>	19622 25,5	9089 11,8	11397 14,8	7863 10,2
	1992	Absolut %	114443	83506 73,0	829 1,0	82677 99,0	29441 <u>35,6</u>	24277 29,4	10376 12,6	9635 11,7	5462 6,6
	Verän- derung	Absolut %-Punkte	-1807	-5564 -3,8	32 0,1	-5596 -0,1	-2055 -0,1	-4655 -3,9	-1287 -0,8	1762 3,1	2401 3,6
Wahlkreis 13 Vaihingen	1996	Absolut %	88949	65268 73,4	898 1,4	64370 98,6	25495 <u>39,6</u>	15720 24,4	6094 9,5	8653 13,4	7572 11,8
	1992	Absolut %	88732	66869 75,4	848 1,3	66021 98,7	25447 <u>38,5</u>	18832 28,5	7249 11,0	7639 11,6	4797 7,3
	Verän- derung	Absolut %-Punkte	217	-1601 -2,0	50 0,1	-1651 -0,1	48 1,1	-3112 -4,1	-1155 -1,5	1014 1,8	2775 4,5
Wahlkreis 14 Bietigheim-Bissingen	1996	Absolut %	126880	90834 71,6	1173 1,3	89661 98,7	33495 <u>37,4</u>	20825 23,2	10672 11,9	13620 15,2	8953 10,0
	1992	Absolut %	124516	93902 75,4	1082 1,2	92820 98,8	34264 <u>36,9</u>	26122 28,1	11931 12,9	11324 12,2	5407 5,8
	Verän- derung	Absolut %-Punkte	2364	-3068 -3,8	91 0,1	-3159 -0,1	-769 0,5	-5297 -4,9	-1259 -1,0	2296 3,0	3546 4,2
Wahlkreis 15 Waiblingen	1996	Absolut %	100732	70837 70,3	826 1,2	70011 98,8	24144 <u>34,5</u>	17541 25,1	7409 10,6	7859 11,2	10379 14,8
	1992	Absolut %	100972	74781 74,1	849 1,1	73932 98,9	25897 <u>35,0</u>	21612 29,2	9964 13,5	7115 9,6	6119 8,3
	Verän- derung	Absolut %-Punkte	-240	-3944 -3,8	-23 0,1	-3921 -0,1	-1753 -0,5	-4071 -4,1	-2555 -2,9	744 1,6	4260 6,5
Wahlkreis 16 Schorndorf	1996	Absolut %	94495	66989 70,9	842 1,3	66147 98,7	23841 <u>36,0</u>	14738 22,3	8559 12,9	7161 10,8	9386 14,2
	1992	Absolut %	94382	69768 73,9	840 1,2	68928 98,8	25706 <u>37,3</u>	17721 25,7	10853 15,7	6080 8,8	5432 7,9
	Verän- derung	Absolut %-Punkte	113	-2779 -3,0	2 0,1	-2781 -0,1	-1865 -1,3	-2983 -3,4	-2294 -2,8	1081 2,0	3954 6,3
Wahlkreis 17 Backnang	1996	Absolut %	82295	56440 68,6	885 1,6	55555 98,4	18905 <u>34,0</u>	13624 24,5	7492 13,5	5830 10,5	7426 13,4
	1992	Absolut %	80782	57868 71,6	788 1,4	57080 98,6	20653 <u>36,2</u>	15939 27,9	8915 15,6	5358 9,4	3906 6,8
	Verän- derung	Absolut %-Punkte	1513	-1428 -3,0	97 0,2	-1525 -0,2	-1748 -2,2	-2315 -3,4	-1423 -2,1	472 1,1	3520 6,6
Wahlkreis 18 Heilbronn	1996	Absolut %	79195	53351 67,4	785 1,5	52566 98,5	18793 <u>35,8</u>	17775 33,8	6872 13,1	4315 8,2	3970 7,6
	1992	Absolut %	81802	56962 69,6	586 1,0	56376 99,0	19298 34,2	21689 <u>38,5</u>	7994 14,2	3394 6,0	2364 4,2
	Verän- derung	Absolut %-Punkte	-2607	-3611 -2,2	199 0,5	-3810 -0,5	-505 1,6	-3914 -4,7	-1122 -1,1	921 2,2	1606 3,4

am 24. März 1996 in den Wahlkreisen mit Vergleichsangaben von 1992

wurden abgegeben für															Wahlkreis Regierungsbezirk Land
APD 06	BGD 07	BüSo 08	CM 09	CPD 10	DPD 11	DKP 12	GRAUE 13	NICHTW 14	Tiers. 15	NATURG 16	ÖDP 17	PBC 18	Einzbw 19	Sonst. 20	
									983 1,5		959 1,4	509 0,8			Wahlkreis 10 Göppingen
											1150 1,7			1186 1,7	
									983 1,5		-191 -0,3	509 0,8		-1186 -1,7	
									785 1,5		543 1,1	363 0,7			Wahlkreis 11 Geislingen
							456 0,9				740 1,4			559 1,0	
							-456 -0,9		785 1,5		-197 -0,3	363 0,7		-559 -1,0	
							907 1,2				540 0,7	277 0,4			Wahlkreis 12 Ludwigsburg
							1208 1,5				793 1,0	499 0,6		986 1,2	
							-301 -0,3				-253 -0,3	-222 -0,2		-986 -1,2	
					113 0,2						723 1,1				Wahlkreis 13 Vaihingen
											1006 1,5			1051 1,6	
					113 0,2						-283 -0,4			-1051 -1,6	
571 0,6							695 0,8			346 0,4	484 0,5				Wahlkreis 14 Bietigheim-Bissingen
							785 0,8				883 1,0	1024 1,1		1080 1,2	
571 0,6							-90 0,0			346 0,4	-399 -0,5	-1024 -1,1		-1080 -1,2	
							397 0,6		816 1,2		971 1,4	495 0,7			Wahlkreis 15 Waiblingen
											1811 2,4	802 1,1		612 0,8	
							397 0,6		816 1,2		-840 -1,0	-307 -0,4		-612 -0,8	
							318 0,5		612 0,9	163 0,2	606 0,9	763 1,2			Wahlkreis 16 Schorndorf
											1491 2,2	1224 1,8		421 0,6	
							318 0,5		612 0,9	163 0,2	-885 -1,3	-461 -0,6		-421 -0,6	
											1086 2,0	793 1,4	222 0,4		Wahlkreis 17 Backnang
											1700 3,0			609 1,1	
											-614 -1,0	793 1,4	222 0,4	-609 -1,1	
											331 0,6	261 0,5	249 0,5		Wahlkreis 18 Heilbronn
263 0,5							488 0,9				386 0,7	254 0,5		246 0,4	
-263 -0,5							-488 -0,9				331 0,6	-125 -0,2	-5 0,0	-246 -0,4	

Noch: 2. Ergebnisse der Wahl zum Landtag von Baden-Württemberg

Wahlkreis Regierungsbezirk Land	Wahljahr	Einheit	Wahl- berech- tigte	Wähler	Ungültige Stimmen	Gültige Stimmen	Von den gültigen Stimmen				
	Verän- derung						CDU 01	SPD 02	REP 03	GRÜNE 04	FDP/DVP 05
Wahlkreis 19 Eppingen	1996	Absolut %	110198	77522 70,3	1168 1,5	76354 98,5	27133 <u>35,5</u>	21330 27,9	9733 12,7	7066 9,3	9483 12,4
	1992	Absolut %	104778	77524 74,0	1057 1,4	76467 98,6	25936 <u>33,9</u>	24225 31,7	11309 14,8	5594 7,3	5935 7,8
	Verän- derung	Absolut %-Punkte	5420	-2 -3,7	111 0,1	-113 -0,1	1197 1,6	-2895 -3,8	-1576 -2,1	1472 2,0	3548 4,6
Wahlkreis 20 Neckarsulm	1996	Absolut %	101225	70734 69,9	1217 1,7	69517 98,3	27752 <u>39,9</u>	19823 28,5	9189 13,2	6250 9,0	5277 7,6
	1992	Absolut %	97022	70325 72,5	1012 1,4	69313 98,6	26199 <u>37,8</u>	22700 32,7	9466 13,7	5382 7,8	3180 4,6
	Verän- derung	Absolut %-Punkte	4203	409 -2,6	205 0,3	204 -0,3	1553 2,1	-2877 -4,2	-277 -0,5	868 1,2	2097 3,0
Wahlkreis 21 Hohenlohe	1996	Absolut %	92200	62907 68,2	919 1,5	61988 98,5	25982 <u>41,9</u>	13376 21,6	6561 10,6	6364 10,3	7548 12,2
	1992	Absolut %	86581	61952 71,6	870 1,4	61082 98,6	23522 <u>38,5</u>	15976 26,2	8150 13,3	5825 9,5	4345 7,1
	Verän- derung	Absolut %-Punkte	5619	955 -3,4	49 0,1	906 -0,1	2460 3,4	-2600 -4,6	-1589 -2,7	539 0,8	3203 5,1
Wahlkreis 22 Schwäbisch Hall	1996	Absolut %	112644	77018 68,4	1040 1,4	75978 98,6	23258 <u>30,6</u>	18877 24,8	9351 12,3	6840 9,0	14950 19,7
	1992	Absolut %	107492	73752 68,6	764 1,0	72988 99,0	24107 <u>33,0</u>	23653 32,4	7241 9,9	5949 8,2	8825 12,1
	Verän- derung	Absolut %-Punkte	5152	3266 -0,2	276 0,4	2990 -0,4	-849 -2,4	-4776 -7,6	2110 2,4	891 0,8	6125 7,6
Wahlkreis 23 Main-Tauber	1996	Absolut %	101605	67296 66,2	1194 1,8	66102 98,2	33488 <u>50,7</u>	14059 21,3	5854 8,9	5151 7,8	5138 7,8
	1992	Absolut %	98501	68027 69,1	1075 1,6	66952 98,4	32206 <u>48,1</u>	16038 24,0	7452 11,1	4394 6,6	3456 5,2
	Verän- derung	Absolut %-Punkte	3104	-731 -2,9	119 0,2	-850 -0,2	1282 2,6	-1979 -2,7	-1598 -2,2	757 1,2	1682 2,6
Wahlkreis 24 Heidenheim	1996	Absolut %	96303	65295 67,8	933 1,4	64362 98,6	23762 <u>36,9</u>	19035 29,6	7666 11,9	6444 10,0	5283 8,2
	1992	Absolut %	95538	68055 71,2	709 1,0	67346 99,0	25216 <u>37,4</u>	21195 31,5	9964 14,8	5623 8,3	2452 3,6
	Verän- derung	Absolut %-Punkte	765	-2760 -3,4	224 0,4	-2984 -0,4	-1454 -0,5	-2160 -1,9	-2298 -2,9	821 1,7	2831 4,6
Wahlkreis 25 Schwäbisch Gmünd	1996	Absolut %	98670	67219 68,1	1135 1,7	66084 98,3	29214 <u>44,2</u>	16835 25,5	6544 9,9	6991 10,6	5416 8,2
	1992	Absolut %	97275	68267 70,2	869 1,3	67398 98,7	28933 <u>42,9</u>	18097 26,9	7624 11,3	6409 9,5	3344 5,0
	Verän- derung	Absolut %-Punkte	1395	-1048 -2,1	266 0,4	-1314 -0,4	281 1,3	-1262 -1,4	-1080 -1,4	582 1,1	2072 3,2
Wahlkreis 26 Aalen	1996	Absolut %	122527	86531 70,6	1358 1,6	85173 98,4	39488 <u>46,4</u>	26245 30,8	6275 7,4	6484 7,6	5299 6,2
	1992	Absolut %	120148	85309 71,0	1152 1,4	84157 98,6	36562 <u>43,4</u>	26006 30,9	7116 8,5	6447 7,7	3730 4,4
	Verän- derung	Absolut %-Punkte	2379	1222 -0,4	206 0,2	1016 -0,2	2926 3,0	239 -0,1	-841 -1,1	37 -0,1	1569 1,8
Regierungsbezirk Stuttgart	1996	Absolut %	2633008	1841741 69,9	24885 1,4	1816856 98,6	688812 37,9	469666 25,9	195208 10,7	216461 11,9	199027 11,0
	1992	Absolut %	2630297	1913028 72,7	22113 1,2	1890915 98,8	696113 36,8	555448 29,4	238591 12,6	185633 9,8	127141 6,7
	Verän- derung	Absolut %-Punkte	2711	-71287 -2,8	2772 0,2	-74059 -0,2	-7301 1,1	-85782 -3,5	-43383 -1,9	30828 2,1	71886 4,3

am 24. März 1996 in den Wahlkreisen mit Vergleichsangaben von 1992

wurden abgegeben für															Wahlkreis Regierungsbezirk Land
APD 06	BGD 07	BüSo 08	CM 09	CPD 10	DPD 11	DKP 12	GRAUE 13	NICHTW 14	Tiers. 15	NATURG 16	ÖDP 17	PBC 18	Einzbw 19	Sonst. 20	
											1609 2,1				Wahlkreis 19 Eppingen
						675 0,9					1255 1,6	782 1,0		756 1,0	
						-675 -0,9					354 0,5	-782 -1,0		-756 -1,0	
											536 0,8	690 1,0			Wahlkreis 20 Neckarsulm
											1093 1,6	589 0,8		704 1,0	
											536 0,8	-403 -0,6	-589 -0,8	-704 -1,0	
											435 0,7	1101 1,8	621 1,0		Wahlkreis 21 Hohenlohe
											1640 2,7	604 1,0		1020 1,7	
											435 0,7	-539 -0,9	17 0,0	-1020 -1,7	
											1788 2,4	914 1,2			Wahlkreis 22 Schwäbisch Hall
											1777 2,4			1436 2,0	
											11 0,0	914 1,2		-1436 -2,0	
											1715 2,6	697 1,1			Wahlkreis 23 Main-Tauber
											1849 2,8			1557 2,3	
											-134 -0,2	697 1,1		-1557 -2,3	
						444 0,7					1728 2,7				Wahlkreis 24 Heidenheim
							233 0,3	924 1,4			722 1,1			749 1,1	
			268 0,4				211 0,4	-924 -1,4			1006 1,6			-749 -1,1	
			-268 -0,4												
											611 0,9	473 0,7			Wahlkreis 25 Schwäbisch Gmünd
							671 1,0				1064 1,6			1256 1,9	
							-671 -1,0				-453 -0,7	473 0,7		-1256 -1,9	
											780 0,9	374 0,4			Wahlkreis 26 Aalen
							769 0,9				1860 2,2	412 0,5		1255 1,5	
							-769 -0,9				-1080 -1,3	-38 -0,1		-1255 -1,5	
			228 0,3												
571 0,0		551 0,0	663 0,0		237 0,0	831 0,0	6173 0,3		3942 0,2	3131 0,2	21805 1,2	9081 0,5	697 0,0		Regierungsbezirk Stuttgart
595 0,0			268 0,0			233 0,0	13342 0,7				29450 1,6	6946 0,4	15072 0,8	22083 1,2	
-24 0,0		551 0,0	395 0,0		237 0,0	598 0,0	-7169 -0,4		3942 0,2	3131 0,2	-7645 -0,4	2135 0,1	-14375 -0,8	-22083 -1,2	

Noch: 2. Ergebnisse der Wahl zum Landtag von Baden-Württemberg

Wahlkreis Regierungsbezirk Land	Wahljahr	Einheit	Wahl- berech- tigte	Wähler	Ungültige Stimmen	Gültige Stimmen	Von den gültigen Stimmen				
	Verän- derung						CDU 01	SPD 02	REP 03	GRÜNE 04	FDP/DVP 05
Wahlkreis 27 Karlsruhe I	1996	Absolut %	102721	65895 64,1	886 1,3	65009 98,7	23810 <u>36,6</u>	17681 27,2	3842 5,9	11087 17,1	6831 10,5
	1992	Absolut %	105530	73254 69,4	828 1,1	72426 98,9	26142 <u>36,1</u>	23286 32,2	7149 9,9	8759 12,1	4518 6,2
	Verän- derung	Absolut %-Punkte	-2809	-7359 -5,3	58 0,2	-7417 -0,2	-2332 0,5	-5605 -5,0	-3307 -4,0	2328 5,0	2313 4,3
Wahlkreis 28 Karlsruhe II	1996	Absolut %	97178	59045 60,8	754 1,3	58291 98,7	22238 <u>38,1</u>	16480 28,3	3609 6,2	9566 16,4	5098 8,7
	1992	Absolut %	101666	66646 65,6	776 1,2	65870 98,8	24040 <u>36,5</u>	22534 34,2	6828 10,4	6297 9,6	3840 5,8
	Verän- derung	Absolut %-Punkte	-4488	-7601 -4,8	-22 0,1	-7579 -0,1	-1802 1,6	-6054 -5,9	-3219 -4,2	3269 6,8	1258 2,9
Wahlkreis 29 Bruchsal	1996	Absolut %	101965	71227 69,9	1672 2,3	69555 97,7	32639 <u>46,9</u>	17859 25,7	8226 11,8	6747 9,7	3342 4,8
	1992	Absolut %	98615	72689 73,7	1707 2,3	70982 97,7	30458 <u>42,9</u>	21110 29,7	9246 13,0	4738 6,7	2396 3,4
	Verän- derung	Absolut %-Punkte	3350	-1462 -3,8	-35 0,0	-1427 0,0	2181 4,0	-3251 -4,0	-1020 -1,2	2009 3,0	946 1,4
Wahlkreis 30 Bretten	1996	Absolut %	101309	68587 67,7	1336 1,9	67251 98,1	27317 <u>40,6</u>	18172 27,0	6250 9,3	7291 10,8	6777 10,1
	1992	Absolut %	98684	70754 71,7	1062 1,5	69692 98,5	26738 <u>38,4</u>	21088 30,3	9231 13,2	5543 8,0	3676 5,3
	Verän- derung	Absolut %-Punkte	2625	-2167 -4,0	274 0,4	-2441 -0,4	579 2,2	-2916 -3,3	-2981 -3,9	1748 2,8	3101 4,8
Wahlkreis 31 Ettlingen	1996	Absolut %	91119	62417 68,5	1079 1,7	61338 98,3	29929 <u>48,8</u>	15137 24,7	3826 6,2	7041 11,5	4715 7,7
	1992	Absolut %	89992	65865 73,2	1224 1,9	64641 98,1	28247 <u>43,7</u>	18028 27,9	6737 10,4	5805 9,0	3332 5,2
	Verän- derung	Absolut %-Punkte	1127	-3448 -4,7	-145 -0,2	-3303 0,2	1682 5,1	-2891 -3,2	-2911 -4,2	1236 2,5	1383 2,5
Wahlkreis 32 Rastatt	1996	Absolut %	110778	73340 66,2	1530 2,1	71810 97,9	34376 <u>47,9</u>	19492 27,1	7014 9,8	5791 8,1	3971 5,5
	1992	Absolut %	111209	74863 67,3	1214 1,6	73649 98,4	33624 <u>45,7</u>	21904 29,7	8603 11,7	4394 6,0	2726 3,7
	Verän- derung	Absolut %-Punkte	-431	-1523 -1,1	316 0,5	-1839 -0,5	752 2,2	-2412 -2,6	-1589 -1,9	1397 2,1	1245 1,8
Wahlkreis 33 Baden-Baden	1996	Absolut %	87597	56852 64,9	944 1,7	55908 98,3	27421 <u>49,0</u>	11509 20,6	4163 7,4	6964 12,5	5243 9,4
	1992	Absolut %	85729	57026 66,5	938 1,6	56088 98,4	27036 <u>48,2</u>	14402 25,7	4864 8,7	4588 8,2	3637 6,5
	Verän- derung	Absolut %-Punkte	1868	-174 -1,6	6 0,1	-180 -0,1	385 0,8	-2893 -5,1	-701 -1,3	2376 4,3	1606 2,9
Wahlkreis 34 Heidelberg	1996	Absolut %	92903	62725 67,5	725 1,2	62000 98,8	22378 <u>36,1</u>	17467 28,2	3053 4,9	12699 20,5	5595 9,0
	1992	Absolut %	97864	66094 67,5	642 1,0	65452 99,0	22912 35,0	23039 <u>35,2</u>	4124 6,3	10186 15,6	3808 5,8
	Verän- derung	Absolut %-Punkte	-4961	-3369 0,0	83 0,2	-3452 -0,2	-534 1,1	-5572 -7,0	-1071 -1,4	2513 4,9	1787 3,2
Wahlkreis 35 Mannheim I	1996	Absolut %	96732	55055 56,9	968 1,8	54087 98,2	18309 33,9	21680 <u>40,1</u>	5482 10,1	5084 9,4	2115 3,9
	1992	Absolut %	101541	59831 58,9	690 1,2	59141 98,8	17066 28,9	25376 <u>42,9</u>	7330 12,4	5083 8,6	1794 3,0
	Verän- derung	Absolut %-Punkte	-4809	-4776 -2,0	278 0,6	-5054 -0,6	1243 5,0	-3696 -2,8	-1848 -2,3	1 0,8	321 0,9

am 24. März 1996 in den Wahlkreisen mit Vergleichsangaben von 1992

wurden abgegeben für														Wahlkreis Regierungsbezirk Land	
APD 06	BGD 07	BüSo 08	CM 09	CPD 10	DPD 11	DKP 12	GRAUE 13	NICHTW 14	Tiers. 15	NATURG 16	ÖDP 17	PBC 18	Einzbw 19	Sonst. 20	
											732 1,1	342 0,5	684 1,1		Wahlkreis 27 Karlsruhe I
											1363 1,9	492 0,7		717 1,0	
											-631 -0,8	-150 -0,2	684 1,1	-717 -1,0	
											646 1,1		654 1,1		Wahlkreis 28 Karlsruhe II
											1639 2,5			692 1,1	
											-993 -1,4		654 1,1	-692 -1,1	
											742 1,1				Wahlkreis 29 Bruchsal
											1117 1,6	376 0,5		1541 2,2	
											-375 -0,5	-376 -0,5		-1541 -2,2	
											749 1,1	695 1,0			Wahlkreis 30 Bretten
											1287 1,8	1045 1,5		1084 1,6	
											-538 -0,7	-350 -0,5		-1084 -1,6	
											690 1,1				Wahlkreis 31 Ettlingen
											1118 1,7	627 1,0		747 1,2	
											-428 -0,6	-627 -1,0		-747 -1,2	
											1166 1,6				Wahlkreis 32 Rastatt
											1228 1,7	331 0,4		839 1,1	
											-62 -0,1	-331 -0,4		-839 -1,1	
											608 1,1				Wahlkreis 33 Baden-Baden
											1014 1,8			547 1,0	
											-406 -0,7			-547 -1,0	
											298 0,5	510 0,8			Wahlkreis 34 Heidelberg
											719 1,1			664 1,0	
											298 0,5	-209 -0,3		-664 -1,0	
							416 0,8	650 1,2			351 0,6				Wahlkreis 35 Mannheim I
							561 0,9				561 0,9			1370 2,3	
							-145 -0,1	650 1,2			-210 -0,3			-1370 -2,3	

Noch: 2. Ergebnisse der Wahl zum Landtag von Baden-Württemberg

Wahlkreis Regierungsbezirk Land	Wahljahr	Einheit	Wahl- berech- tigte	Wähler	Ungültige Stimmen	Gültige Stimmen	Von den gültigen Stimmen				
	Verän- derung						CDU 01	SPD 02	REP 03	GRÜNE 04	FDP/DVP 05
Wahlkreis 36 Mannheim II	1996	Absolut %	105367	66377 63,0	941 1,4	65436 98,6	25764 <u>39,4</u>	19996 30,6	5063 7,7	8499 13,0	4735 7,2
	1992	Absolut %	110313	70000 63,5	814 1,2	69186 98,8	25305 <u>36,6</u>	24013 34,7	6803 9,8	7837 11,3	3468 5,0
	Verän- derung	Absolut %-Punkte	-4946	-3623 -0,5	127 0,2	-3750 -0,2	459 2,8	-4017 -4,1	-1740 -2,1	662 1,7	1267 2,2
Wahlkreis 37 Wiesloch	1996	Absolut %	87771	61053 69,6	1330 2,2	59723 97,8	25849 <u>43,3</u>	15584 26,1	4183 7,0	6613 11,1	6484 10,9
	1992	Absolut %	85639	60855 71,1	1177 1,9	59678 98,1	24597 <u>41,2</u>	18634 31,2	5724 9,6	5099 8,5	3335 5,6
	Verän- derung	Absolut %-Punkte	2132	198 -1,5	153 0,3	45 -0,3	1252 2,1	-3050 -5,1	-1541 -2,6	1514 2,6	3149 5,3
Wahlkreis 38 Neckar-Odenwald	1996	Absolut %	105983	72553 68,5	1530 2,1	71023 97,9	35446 <u>49,9</u>	17997 25,3	6471 9,1	5694 8,0	3858 5,4
	1992	Absolut %	103408	72432 70,0	1423 2,0	71009 98,0	32894 <u>46,3</u>	21780 30,7	7029 9,9	4130 5,8	2453 3,5
	Verän- derung	Absolut %-Punkte	2575	121 -1,5	107 0,1	14 -0,1	2552 3,6	-3783 -5,4	-558 -0,8	1564 2,2	1405 1,9
Wahlkreis 39 Weinheim	1996	Absolut %	102948	72075 70,0	1327 1,8	70748 98,2	27861 <u>39,4</u>	20101 28,4	4008 5,7	8927 12,6	7954 11,2
	1992	Absolut %	104537	75941 72,6	1111 1,5	74830 98,5	28099 <u>37,6</u>	24549 32,8	6092 8,1	8245 11,0	5013 6,7
	Verän- derung	Absolut %-Punkte	-1589	-3866 -2,6	216 0,3	-4082 -0,3	-238 1,8	-4448 -4,4	-2084 -2,4	682 1,6	2941 4,5
Wahlkreis 40 Schwetzingen	1996	Absolut %	86599	58744 67,8	1315 2,2	57429 97,8	23867 <u>41,6</u>	18725 32,6	4616 8,0	5698 9,9	3876 6,7
	1992	Absolut %	85935	60605 70,5	1079 1,8	59526 98,2	22280 <u>37,4</u>	21218 35,6	6938 11,7	4514 7,6	2705 4,5
	Verän- derung	Absolut %-Punkte	664	-1861 -2,7	236 0,4	-2097 -0,4	1587 4,2	-2493 -3,0	-2322 -3,7	1184 2,3	1171 2,2
Wahlkreis 41 Sinsheim	1996	Absolut %	93488	63572 68,0	1087 1,7	62485 98,3	26379 <u>42,2</u>	17851 28,6	4755 7,6	7498 12,0	5211 8,3
	1992	Absolut %	92079	66269 72,0	981 1,5	65288 98,5	25851 <u>39,6</u>	21665 33,2	6355 9,7	5704 8,7	3465 5,3
	Verän- derung	Absolut %-Punkte	1409	-2697 -4,0	106 0,2	-2803 -0,2	528 2,6	-3814 -4,6	-1600 -2,1	1794 3,3	1746 3,0
Wahlkreis 42 Pforzheim	1996	Absolut %	87076	55927 64,2	829 1,5	55098 98,5	22583 <u>41,0</u>	13372 24,3	7430 13,5	4949 9,0	5220 9,5
	1992	Absolut %	87755	58642 66,8	864 1,5	57778 98,5	21029 <u>36,4</u>	16191 28,0	10703 18,5	4519 7,8	3133 5,4
	Verän- derung	Absolut %-Punkte	-679	-2715 -2,6	-35 0,0	-2680 0,0	1554 4,6	-2819 -3,7	-3273 -5,0	430 1,2	2087 4,1
Wahlkreis 43 Calw	1996	Absolut %	105273	71125 67,6	944 1,3	70181 98,7	29552 <u>42,1</u>	15269 21,8	9190 13,1	6873 9,8	7229 10,3
	1992	Absolut %	104393	73351 70,3	762 1,0	72589 99,0	29655 <u>40,9</u>	17693 24,4	10619 14,6	5793 8,0	4344 6,0
	Verän- derung	Absolut %-Punkte	880	-2226 -2,7	182 0,3	-2408 -0,3	-103 1,2	-2424 -2,6	-1429 -1,5	1080 1,8	2885 4,3
Wahlkreis 44 Enz	1996	Absolut %	124426	86405 69,4	1575 1,8	84830 98,2	29101 <u>34,3</u>	22036 26,0	13063 15,4	9130 10,8	9428 11,1
	1992	Absolut %	121681	87353 71,8	1250 1,4	86103 98,6	28562 <u>33,2</u>	24987 29,0	14648 17,0	8780 10,2	5702 6,6
	Verän- derung	Absolut %-Punkte	2745	-948 -2,4	325 0,4	-1273 -0,4	539 1,1	-2951 -3,0	-1585 -1,6	350 0,6	3726 4,5



am 24. März 1996 in den Wahlkreisen mit Vergleichsangaben von 1992

wurden abgegeben für															Wahlkreis Regierungsbezirk Land
APD 06	BGD 07	BüSo 08	CM 09	CPD 10	DPD 11	DKP 12	GRAUE 13	NICHTW 14	Tiers. 15	NATURG 16	ÖDP 17	PBC 18	Einzbw 19	Sonst. 20	
						306 0,5	588 0,9				485 0,7				Wahlkreis 36 Mannheim II
											583 0,8			1177 1,7	
						306 0,5	588 0,9				-98 -0,1			-1177 -1,7	
											1010 1,7				Wahlkreis 37 Wiesloch
											744 1,2	241 0,4		1056 1,8	
			248 0,4								266 0,5	-241 -0,4		-1056 -1,8	
			-248 -0,4								1097 1,5	460 0,6			Wahlkreis 38 Neckar-Odenwald
											1636 2,3			1087 1,5	
											-539 -0,8	460 0,6		-1087 -1,5	
						241 0,3					390 0,6		1266 1,8		Wahlkreis 39 Weinheim
											892 1,2			1940 2,6	
						241 0,3					-502 -0,6		1266 1,8	-1940 -2,6	
											647 1,1				Wahlkreis 40 Schwetzingen
											626 1,1	269 0,5		976 1,6	
											21 0,0	-269 -0,5		-976 -1,6	
											791 1,3				Wahlkreis 41 Sinsheim
											704 1,1	333 0,5		996 1,5	
			215 0,3								87 0,2	-333 -0,5		-996 -1,5	
			-215 -0,3												
							574 1,0				494 0,9	476 0,9			Wahlkreis 42 Pforzheim
											788 1,4	389 0,7	204 0,4	822 1,4	
							574 1,0				-294 -0,5	87 0,2	-204 -0,4	-822 -1,4	
											824 1,2	934 1,3			Wahlkreis 43 Calw
					310 0,4						1143 1,6	954 1,3		1510 2,1	
							878 1,2				-319 -0,4	-20 0,0		-1510 -2,1	
					310 0,4		-878 -1,2								
											854 1,0	1218 1,4			Wahlkreis 44 Enz
											1232 1,4	1026 1,2	377 0,4	789 0,9	
											-378 -0,4	192 0,2	-377 -0,4	-789 -0,9	

Noch: 2. Ergebnisse der Wahl zum Landtag von Baden-Württemberg

Wahlkreis Regierungsbezirk Land	Wahljahr	Einheit	Wahl- berech- tigte	Wähler	Ungültige Stimmen	Gültige Stimmen	Von den gültigen Stimmen				
	Verän- derung						CDU 01	SPD 02	REP 03	GRÜNE 04	FDP/DVP 05
Wahlkreis 45 Freudenstadt	1996	Absolut %	83107	55329 66,6	747 1,4	54582 98,6	24419 <u>44,7</u>	12158 22,3	4890 9,0	4823 8,8	6278 11,5
	1992	Absolut %	81767	57322 70,1	556 1,0	56766 99,0	25361 <u>44,7</u>	14796 26,1	5814 10,2	3793 6,7	2952 5,2
	Verän- derung	Absolut %-Punkte	1340	-1993 -3,5	191 0,4	-2184 -0,4	-942 0,0	-2638 -3,8	-924 -1,2	1030 2,1	3326 6,3
Regierungsbezirk Karlsruhe	1996	Absolut %	1864340	1238303 66,4	21519 1,7	1216784 98,3	509238 41,9	328566 27,0	109134 9,0	140974 11,6	103960 8,5
	1992	Absolut %	1868337	1289792 69,0	19098 1,5	1270694 98,5	499896 39,3	396293 31,2	144837 11,4	113807 9,0	66297 5,2
	Verän- derung	Absolut %-Punkte	-3997	-51489 -2,6	2421 0,2	-53910 -0,2	9342 2,6	-67727 -4,2	-35703 -2,4	27167 2,6	37663 3,3
Wahlkreis 46 Freiburg I	1996	Absolut %	108510	73974 68,2	920 1,2	73054 98,8	28442 <u>38,9</u>	15433 21,1	2755 3,8	16831 23,0	6501 8,9
	1992	Absolut %	110214	76375 69,3	887 1,2	75488 98,8	28857 <u>38,2</u>	20417 27,0	3934 5,2	13650 18,1	4302 5,7
	Verän- derung	Absolut %-Punkte	-1704	-2401 -1,1	33 0,0	-2434 0,0	-415 0,7	-4984 -5,9	-1179 -1,4	3181 4,9	2199 3,2
Wahlkreis 47 Freiburg II	1996	Absolut %	93041	57568 61,9	719 1,2	56849 98,8	17327 <u>30,5</u>	15956 28,1	2925 5,1	14181 24,9	3806 6,7
	1992	Absolut %	93337	60928 65,3	651 1,1	60277 98,9	16013 26,6	21907 <u>36,3</u>	5270 8,7	10830 18,0	2735 4,5
	Verän- derung	Absolut %-Punkte	-296	-3360 -3,4	68 0,1	-3428 -0,1	1314 3,9	-5951 -8,2	-2345 -3,6	3351 6,9	1071 2,2
Wahlkreis 48 Breisgau	1996	Absolut %	112785	75340 66,8	1214 1,6	74126 98,4	31798 <u>42,9</u>	17816 24,0	3891 5,2	11412 15,4	6568 8,9
	1992	Absolut %	109389	76159 69,6	1172 1,5	74987 98,5	29212 <u>39,0</u>	22704 30,3	6135 8,2	7909 10,5	4798 6,4
	Verän- derung	Absolut %-Punkte	3396	-819 -2,8	42 0,1	-861 -0,1	2586 3,9	-4888 -6,3	-2244 -3,0	3503 4,9	1770 2,5
Wahlkreis 49 Emmendingen	1996	Absolut %	108815	71331 65,6	1242 1,7	70089 98,3	29556 <u>42,2</u>	19416 27,7	3997 5,7	9593 13,7	5218 7,4
	1992	Absolut %	106556	71327 66,9	1284 1,8	70043 98,2	26982 <u>38,5</u>	24005 34,3	5287 7,5	7770 11,1	3857 5,5
	Verän- derung	Absolut %-Punkte	2259	4 -1,3	-42 -0,1	46 0,1	2574 3,7	-4589 -6,6	-1290 -1,8	1823 2,6	1361 1,9
Wahlkreis 50 Lahr	1996	Absolut %	102761	66099 64,3	1447 2,2	64652 97,8	29485 <u>45,6</u>	17764 27,5	4129 6,4	6203 9,6	4920 7,6
	1992	Absolut %	96859	64831 66,9	1347 2,1	63484 97,9	27837 <u>43,8</u>	21061 33,2	4329 6,8	4709 7,4	3475 5,5
	Verän- derung	Absolut %-Punkte	5902	1268 -2,6	100 0,1	1168 -0,1	1648 1,8	-3297 -5,7	-200 -0,4	1494 2,2	1445 2,1
Wahlkreis 51 Offenburg	1996	Absolut %	92676	59659 64,4	1345 2,3	58314 97,7	27860 <u>47,8</u>	15301 26,2	4047 6,9	6176 10,6	3802 6,5
	1992	Absolut %	91928	60954 66,3	1136 1,9	59818 98,1	27122 <u>45,3</u>	18208 30,4	4977 8,3	5040 8,4	2594 4,3
	Verän- derung	Absolut %-Punkte	748	-1295 -1,9	209 0,4	-1504 -0,4	738 2,5	-2907 -4,2	-930 -1,4	1136 2,2	1208 2,2

am 24. März 1996 in den Wahlkreisen mit Vergleichsangaben von 1992

wurden abgegeben für															Wahlkreis Regierungsbezirk Land
APD 06	BGD 07	BüSo 08	CM 09	CPD 10	DPD 11	DKP 12	GRAUE 13	NICHTW 14	Tiers. 15	NATURG 16	ÖDP 17	PBC 18	Einzbw 19	Sonst. 20	
											1035 1,9	979 1,8			Wahlkreis 45 Freudenstadt
							813 1,4				1494 2,6	936 1,6		807 1,4	
							-813 -1,4				-459 -0,7	43 0,2		-807 -1,4	
				310 0,0		963 0,1	1812 0,1			298 0,0	13821 1,1	5104 0,4	2604 0,2		Regierungsbezirk Karlsruhe
			463 0,0			561 0,0	1691 0,1				19888 1,6	7019 0,6	581 0,0	19361 1,5	
			-463 0,0	310 0,0		402 0,1	121 0,0			298 0,0	-6067 -0,5	-1915 -0,2	2023 0,2	-19361 -1,5	
								991 1,4	819 1,1		998 1,4	284 0,4			Wahlkreis 46 Freiburg I
							1155 1,5				2710 3,6	463 0,6			
							-1155 -1,5	991 1,4	819 1,1		-1712 -2,2	-179 -0,2			
								872 1,5	751 1,3		809 1,4	222 0,4			Wahlkreis 47 Freiburg II
							1322 2,2				1819 3,0	381 0,6			
							-1322 -2,2	872 1,5	751 1,3		-1010 -1,6	-159 -0,2			
									1162 1,6		901 1,2	578 0,8			Wahlkreis 48 Breisgau
							993 1,3				2469 3,3	767 1,0			
							-993 -1,3		1162 1,6		-1568 -2,1	-189 -0,2			
	483 0,7								854 1,2		508 0,7	464 0,7			Wahlkreis 49 Emmendingen
	349 0,5										1233 1,8	560 0,8			
	134 0,2								854 1,2		-725 -1,1	-96 -0,1			
									886 1,4		730 1,1	535 0,8			Wahlkreis 50 Lahr
											1066 1,7	626 1,0		381 0,6	
									886 1,4		-336 -0,6	-91 -0,2		-381 -0,6	
											734 1,3	394 0,7			Wahlkreis 51 Offenburg
											981 1,6	311 0,5		585 1,0	
											-247 -0,3	83 0,2		-585 -1,0	

Noch: 2. Ergebnisse der Wahl zum Landtag von Baden-Württemberg

Wahlkreis Regierungsbezirk Land	Wahljahr	Einheit	Wahl- berech- tigte	Wähler	Ungültige Stimmen	Gültige Stimmen	Von den gültigen Stimmen				
	Verän- derung						CDU 01	SPD 02	REP 03	GRÜNE 04	FDP/DVP 05
Wahlkreis 52 Kehl	1996	Absolut %	97391	61204 62,8	1386 2,3	59818 97,7	29821 <u>49,9</u>	14409 24,1	4573 7,6	5460 9,1	4300 7,2
	1992	Absolut %	95650	62904 65,8	1176 1,9	61728 98,1	26952 <u>43,7</u>	20305 32,9	4363 7,1	5287 8,6	2465 4,0
	Verän- derung	Absolut %-Punkte	1741	-1700 -3,0	210 0,4	-1910 -0,4	2869 6,2	-5896 -8,8	210 0,5	173 0,5	1835 3,2
Wahlkreis 53 Rottweil	1996	Absolut %	100625	69369 68,9	1281 1,8	68088 98,2	31213 <u>45,8</u>	14556 21,4	6475 9,5	5422 8,0	6780 10,0
	1992	Absolut %	99737	71123 71,3	1117 1,6	70006 98,4	32497 <u>46,4</u>	16590 23,7	6376 9,1	4301 6,1	4622 6,6
	Verän- derung	Absolut %-Punkte	888	-1754 -2,4	164 0,2	-1918 -0,2	-1284 -0,6	-2034 -2,3	99 0,4	1121 1,9	2158 3,4
Wahlkreis 54 Villingen-Schwenningen	1996	Absolut %	115854	77976 67,3	1012 1,3	76964 98,7	39155 <u>50,9</u>	17442 22,7	4769 6,2	6877 8,9	6577 8,5
	1992	Absolut %	116998	80016 68,4	818 1,0	79198 99,0	38248 <u>48,3</u>	20972 26,5	4605 5,8	5638 7,1	4274 5,4
	Verän- derung	Absolut %-Punkte	-1144	-2040 -1,1	194 0,3	-2234 -0,3	907 2,6	-3530 -3,8	164 0,4	1239 1,8	2303 3,1
Wahlkreis 55 Tuttlingen-Donaueschingen	1996	Absolut %	121583	82680 68,0	1381 1,7	81299 98,3	39542 <u>48,6</u>	17115 21,1	6108 7,5	7043 8,7	8799 10,8
	1992	Absolut %	118632	83326 70,2	1180 1,4	82146 98,6	38466 <u>46,8</u>	19727 24,0	5119 6,2	5231 6,4	6219 7,6
	Verän- derung	Absolut %-Punkte	2951	-646 -2,2	201 0,3	-847 -0,3	1076 1,8	-2612 -2,9	989 1,3	1812 2,3	2580 3,2
Wahlkreis 56 Konstanz	1996	Absolut %	88215	55641 63,1	662 1,2	54979 98,8	22415 <u>40,8</u>	12301 22,4	2575 4,7	10404 18,9	5724 10,4
	1992	Absolut %	89554	58562 65,4	638 1,1	57924 98,9	22578 <u>39,0</u>	16901 29,2	2935 5,1	8656 14,9	4117 7,1
	Verän- derung	Absolut %-Punkte	-1339	-2921 -2,3	24 0,1	-2945 -0,1	-163 1,8	-4600 -6,8	-360 -0,4	1748 4,0	1607 3,3
Wahlkreis 57 Singen	1996	Absolut %	94061	58095 61,8	1119 1,9	56976 98,1	25593 <u>44,9</u>	14290 25,1	4683 8,2	5649 9,9	5379 9,4
	1992	Absolut %	92183	59391 64,4	922 1,6	58469 98,4	26335 <u>45,0</u>	16560 28,3	4488 7,7	4758 8,1	2802 4,8
	Verän- derung	Absolut %-Punkte	1878	-1296 -2,6	197 0,3	-1493 -0,3	-742 -0,1	-2270 -3,2	195 0,5	891 1,8	2577 4,6
Wahlkreis 58 Lörrach	1996	Absolut %	126724	78399 61,9	1376 1,8	77023 98,2	28392 <u>36,9</u>	24896 32,3	5235 6,8	10029 13,0	6606 8,6
	1992	Absolut %	125898	77105 61,2	919 1,2	76186 98,8	28231 37,1	28909 <u>37,9</u>	4165 5,5	6726 8,8	3845 5,0
	Verän- derung	Absolut %-Punkte	826	1294 0,7	457 0,6	837 -0,6	161 -0,2	-4013 -5,6	1070 1,3	3303 4,2	2761 3,6
Wahlkreis 59 Waldshut	1996	Absolut %	127442	78675 61,7	1386 1,8	77289 98,2	34381 <u>44,5</u>	20224 26,2	5313 6,9	8314 10,8	6471 8,4
	1992	Absolut %	126072	77888 61,8	1129 1,4	76759 98,6	33739 <u>44,0</u>	24567 32,0	3766 4,9	6020 7,8	3966 5,2
	Verän- derung	Absolut %-Punkte	1370	787 -0,1	257 0,4	530 -0,4	642 0,5	-4343 -5,8	1547 2,0	2294 3,0	2505 3,2
Regierungsbezirk Freiburg	1996	Absolut %	1490483	966010 64,8	16490 1,7	949520 98,3	414980 43,7	236919 25,0	61475 6,5	123594 13,0	81451 8,6
	1992	Absolut %	1473007	980889 66,6	14376 1,5	966513 98,5	403069 41,7	292833 30,3	65749 6,8	96525 10,0	54071 5,6
	Verän- derung	Absolut %-Punkte	17476	-14879 -1,8	2114 0,2	-16993 -0,2	11911 2,0	-55914 -5,3	-4274 -0,3	27069 3,0	27380 3,0

am 24. März 1996 in den Wahlkreisen mit Vergleichsangaben von 1992

wurden abgegeben für															Wahlkreis Regierungsbezirk Land
APD 06	BGD 07	BüSo 08	CM 09	CPD 10	DPD 11	DKP 12	GRAUE 13	NICHTW 14	Tiers. 15	NATURG 16	ÖDP 17	PBC 18	Einzbw 19	Sonst. 20	
										497 0,8	396 0,7	362 0,6			Wahlkreis 52 Kehl
											887 1,4	364 0,6		1105 1,8	
										497 0,8	-491 -0,7	-2 0,0		-1105 -1,8	
416 0,6											2720 4,0	506 0,7			Wahlkreis 53 Rottweil
											2671 3,8	798 1,1		2151 3,1	
416 0,6											49 0,2	-292 -0,4		-2151 -3,1	
							739 1,0				821 1,1	584 0,8			Wahlkreis 54 Villingen-Schwenningen
											1396 1,8	915 1,2		3150 4,0	
							739 1,0				-575 -0,7	-331 -0,4		-3150 -4,0	
											1177 1,4	571 0,7	944 1,2		Wahlkreis 55 Tuttlingen-Donaueschingen
							723 0,9				1332 1,6	566 0,7		4763 5,8	
							-723 -0,9				-155 -0,2	5 0,0	944 1,2	-4763 -5,8	
									939 1,7		621 1,1				Wahlkreis 56 Konstanz
							852 1,5				809 1,4			1076 1,9	
							-852 -1,5		939 1,7		-188 -0,3			-1076 -1,9	
											1382 2,4				Wahlkreis 57 Singen
							675 1,2				985 1,7	381 0,7		1485 2,5	
							-675 -1,2				397 0,7	-381 -0,7		-1485 -2,5	
					203 0,3						578 0,8	1084 1,4			Wahlkreis 58 Lörrach
							1168 1,5				849 1,1	1287 1,7		1006 1,3	
					203 0,3		-1168 -1,5				-271 -0,3	-203 -0,3		-1006 -1,3	
											1867 2,4	719 0,9			Wahlkreis 59 Waldshut
											2546 3,3	761 1,0		1394 1,8	
											-679 -0,9	-42 -0,1		-1394 -1,8	
416 0,0			483 0,1		203 0,0		739 0,1	1863 0,2	5411 0,6	497 0,1	14242 1,5	6303 0,7	944 0,1		Regierungsbezirk Freiburg
			349 0,0				6888 0,7				21753 2,3	8180 0,8		17096 1,8	
416 0,0			134 0,1		203 0,0		-6149 -0,6	1863 0,2	5411 0,6	497 0,1	-7511 -0,8	-1877 -0,1	944 0,1	-17096 -1,8	

Noch: 2. Ergebnisse der Wahl zum Landtag von Baden-Württemberg

Wahlkreis Regierungsbezirk Land	Wahljahr	Einheit	Wahl- berech- tigte	Wähler	Ungültige Stimmen	Gültige Stimmen	Von den gültigen Stimmen				
	Verän- derung						CDU 01	SPD 02	REP 03	GRÜNE 04	FDP/DVP 05
Wahlkreis 60 Reutlingen	1996	Absolut %	120462	82131 68,2	1156 1,4	80975 98,6	32306 <u>39,9</u>	18678 23,1	7164 8,8	11925 14,7	8681 10,7
	1992	Absolut %	120115	86922 72,4	918 1,1	86004 98,9	32123 <u>37,4</u>	24244 28,2	11198 13,0	9744 11,3	5632 6,5
	Verän- derung	Absolut %-Punkte	347	-4791 -4,2	238 0,3	-5029 -0,3	183 2,5	-5566 -5,1	-4034 -4,2	2181 3,4	3049 4,2
Wahlkreis 61 Hechingen-Münsingen	1996	Absolut %	110994	77457 69,8	1326 1,7	76131 98,3	31209 <u>41,0</u>	15002 19,7	7709 10,1	7995 10,5	12285 16,1
	1992	Absolut %	108322	77325 71,4	1164 1,5	76161 98,5	33447 <u>43,9</u>	19390 25,5	9886 13,0	5968 7,8	4977 6,5
	Verän- derung	Absolut %-Punkte	2672	132 -1,6	162 0,2	-30 -0,2	-2238 -2,9	-4388 -5,8	-2177 -2,9	2027 2,7	7308 9,6
Wahlkreis 62 Tübingen	1996	Absolut %	125104	89651 71,7	1001 1,1	88650 98,9	31238 <u>35,2</u>	21951 24,8	7697 8,7	17108 19,3	8399 9,5
	1992	Absolut %	124437	92959 74,7	869 0,9	92090 99,1	30793 <u>33,4</u>	28091 30,5	10333 11,2	13075 14,2	5706 6,2
	Verän- derung	Absolut %-Punkte	667	-3308 -3,0	132 0,2	-3440 -0,2	445 1,8	-6140 -5,7	-2636 -2,5	4033 5,1	2693 3,3
Wahlkreis 63 Balingen	1996	Absolut %	102683	67633 65,9	1156 1,7	66477 98,3	31389 <u>47,2</u>	15557 23,4	7102 10,7	5125 7,7	5600 8,4
	1992	Absolut %	101329	67807 66,9	644 0,9	67163 99,1	31890 <u>47,5</u>	18756 27,9	7132 10,6	3836 5,7	2578 3,8
	Verän- derung	Absolut %-Punkte	1354	-174 -1,0	512 0,8	-686 -0,8	-501 -0,3	-3199 -4,5	-30 0,1	1289 2,0	3022 4,6
Wahlkreis 64 Ulm	1996	Absolut %	110269	72352 65,6	971 1,3	71381 98,7	28716 <u>40,2</u>	18402 25,8	5034 7,1	11099 15,5	5469 7,7
	1992	Absolut %	109775	73307 66,8	676 0,9	72631 99,1	27591 <u>38,0</u>	25094 34,5	6681 9,2	6244 8,6	4242 5,8
	Verän- derung	Absolut %-Punkte	494	-955 -1,2	295 0,4	-1250 -0,4	1125 2,2	-6692 -8,7	-1647 -2,1	4855 6,9	1227 1,9
Wahlkreis 65 Ehingen	1996	Absolut %	92381	64651 70,0	1093 1,7	63558 98,3	30794 <u>48,5</u>	12792 20,1	5807 9,1	6191 9,7	5535 8,7
	1992	Absolut %	90565	64741 71,5	858 1,3	63883 98,7	29836 <u>46,7</u>	15674 24,5	6863 10,7	4262 6,7	3483 5,5
	Verän- derung	Absolut %-Punkte	1816	-90 -1,5	235 0,4	-325 -0,4	958 1,8	-2882 -4,4	-1056 -1,6	1929 3,0	2052 3,2
Wahlkreis 66 Biberach	1996	Absolut %	126574	87771 69,3	1365 1,6	86406 98,4	45743 <u>52,9</u>	12485 14,4	9430 10,9	8880 10,3	5382 6,2
	1992	Absolut %	122095	87833 71,9	1193 1,4	86640 98,6	43283 <u>50,0</u>	18285 21,1	9551 11,0	5773 6,7	3385 3,9
	Verän- derung	Absolut %-Punkte	4479	-62 -2,6	172 0,2	-234 -0,2	2460 2,9	-5800 -6,7	-121 -0,1	3107 3,6	1997 2,3
Wahlkreis 67 Bodensee	1996	Absolut %	124171	81189 65,4	1265 1,6	79924 98,4	35342 <u>44,2</u>	17028 21,3	5164 6,5	11054 13,8	8295 10,4
	1992	Absolut %	122696	83086 67,7	955 1,1	82131 98,9	35461 <u>43,2</u>	20623 25,1	7640 9,3	7910 9,6	5537 6,7
	Verän- derung	Absolut %-Punkte	1475	-1897 -2,3	310 0,5	-2207 -0,5	-119 1,0	-3595 -3,8	-2476 -2,8	3144 4,2	2758 3,7
Wahlkreis 68 Wangen	1996	Absolut %	90199	57792 64,1	855 1,5	56937 98,5	28736 <u>50,5</u>	9044 15,9	4917 8,6	6306 11,1	3440 6,0
	1992	Absolut %	88183	58967 66,9	719 1,2	58248 98,8	29596 <u>50,8</u>	11534 19,8	6455 11,1	4211 7,2	1994 3,4
	Verän- derung	Absolut %-Punkte	2016	-1175 -2,8	136 0,3	-1311 -0,3	-860 -0,3	-2490 -3,9	-1538 -2,5	2095 3,9	1446 2,6

am 24. März 1996 in den Wahlkreisen mit Vergleichsangaben von 1992

wurden abgegeben für															Wahlkreis Regierungsbezirk Land
APD 06	BGD 07	BüSo 08	CM 09	CPD 10	DPD 11	DKP 12	GRAUE 13	NICHTW 14	Tiers. 15	NATURG 16	ÖDP 17	PBC 18	Einzbw 19	Sonst. 20	
							1057 1,3				669 0,8	495 0,6			Wahlkreis 60 Reutlingen
	497 0,6										1232 1,4	782 0,9		552 0,6	
	-497 -0,6						1057 1,3				-563 -0,6	-287 -0,3		-552 -0,6	
							660 0,9				785 1,0	486 0,6			Wahlkreis 61 Hechingen-Münsingen
											1753 2,3			740 1,0	
							660 0,9				-968 -1,3	486 0,6		-740 -1,0	
							609 0,7			304 0,3	799 0,9	545 0,6			Wahlkreis 62 Tübingen
							913 1,0				1855 2,0	766 0,8		558 0,6	
							-304 -0,3			304 0,3	-1056 -1,1	-221 -0,2		-558 -0,6	
							632 1,0				635 1,0	437 0,7			Wahlkreis 63 Balingen
							646 1,0				770 1,1	448 0,7		1107 1,6	
							-14 0,0				-135 -0,1	-11 0,0		-1107 -1,6	
							489 0,7			368 0,5	915 1,3	237 0,3	652 0,9		Wahlkreis 64 Ulm
							692 1,0				1230 1,7			857 1,2	
							-203 -0,3			368 0,5	-315 -0,4	237 0,3	652 0,9	-857 -1,2	
										512 0,8	1365 2,1	562 0,9			Wahlkreis 65 Ehingen
							445 0,7				1786 2,8	526 0,8		1008 1,6	
							-445 -0,7			512 0,8	-421 -0,7	36 0,1		-1008 -1,6	
									1159 1,3	597 0,7	2730 3,2				Wahlkreis 66 Biberach
							813 0,9				2950 3,4	705 0,8		1895 2,2	
							-813 -0,9		1159 1,3	597 0,7	-220 -0,2	-705 -0,8		-1895 -2,2	
											3041 3,8				Wahlkreis 67 Bodensee
							936 1,1				2647 3,2	449 0,5		928 1,1	
							-936 -1,1				394 0,6	-449 -0,5		-928 -1,1	
											4494 7,9				Wahlkreis 68 Wangen
							652 1,1				2845 4,9	358 0,6		603 1,0	
							-652 -1,1				1649 3,0	-358 -0,6		-603 -1,0	

Noch: 2. Ergebnisse der Wahl zum Landtag von Baden-Württemberg

Wahlkreis Regierungsbezirk Land	Wahljahr	Einheit	Wahl- berech- tigte	Wähler	Ungültige Stimmen	Gültige Stimmen	Von den gültigen Stimmen				
	Verän- derung						CDU 01	SPD 02	REP 03	GRÜNE 04	FDP/DVP 05
Wahlkreis 69 Ravensburg	1996	Absolut %	107521	70593 65,7	949 1,3	69644 98,7	34151 49,0	12534 18,0	5488 7,9	8720 12,5	5401 7,8
	1992	Absolut %	107119	75224 70,2	749 1,0	74475 99,0	34284 46,0	15964 21,4	8144 10,9	6046 8,1	3562 4,8
	Verän- derung	Absolut %-Punkte	402	-4631 -4,5	200 0,3	-4831 -0,3	-133 3,0	-3430 -3,4	-2656 -3,0	2674 4,4	1839 3,0
Wahlkreis 70 Sigmaringen	1996	Absolut %	91717	62031 67,6	1145 1,8	60886 98,2	31965 52,5	10499 17,2	5899 9,7	5369 8,8	5553 9,1
	1992	Absolut %	88298	62566 70,9	915 1,5	61651 98,5	32634 52,9	12248 19,9	5954 9,7	4747 7,7	2594 4,2
	Verän- derung	Absolut %-Punkte	3419	-535 -3,3	230 0,3	-765 -0,3	-669 -0,4	-1749 -2,7	-55 0,0	622 1,1	2959 4,9
Regierungsbezirk Tübingen	1996	Absolut %	1202075	813251 67,7	12282 1,5	800969 98,5	361589 45,1	163972 20,5	71411 8,9	99772 12,5	74040 9,2
	1992	Absolut %	1182934	830737 70,2	9660 1,2	821077 98,8	360938 44,0	209903 25,6	89837 10,9	71816 8,7	43690 5,3
	Verän- derung	Absolut %-Punkte	19141	-17486 -2,5	2622 0,3	-20108 -0,3	651 1,1	-45931 -5,1	-18426 -2,0	27956 3,8	30350 3,9
Land Baden-Württemberg	1996	Absolut %	7189906	4859305 67,6	75176 1,5	4784129 98,5	1974619 41,3	1199123 25,1	437228 9,1	580801 12,1	458478 9,6
	1992	Absolut %	7154575	5014446 70,1	65247 1,3	4949199 98,7	1960016 39,6	1454477 29,4	539014 10,9	467781 9,5	291199 5,9
	Verän- derung	Absolut %-Punkte	35331	-155141 -2,5	9929 0,2	-165070 -0,2	14603 1,7	-255354 -4,3	-101786 -1,8	113020 2,6	167279 3,7



am 24. März 1996 in den Wahlkreisen mit Vergleichsangaben von 1992

wurden abgegeben für															Wahlkreis Regierungsbezirk Land
APD 06	BGD 07	BüSo 08	CM 09	CPD 10	DPD 11	DKP 12	GRAUE 13	NICHTW 14	Tiers. 15	NATURG 16	ÖDP 17	PBC 18	Einzbw 19	Sonst. 20	
										477 0,7	2873 4,1				Wahlkreis 69 Ravensburg
							969 1,3				4043 5,4	536 0,7		927 1,2	
							-969 -1,3			477 0,7	-1170 -1,3	-536 -0,7		-927 -1,2	
											1601 2,6				Wahlkreis 70 Sigmaringen
							732 1,2				1402 2,3	557 0,9		783 1,3	
							-732 -1,2				199 0,3	-557 -0,9		-783 -1,3	
							3447 0,4		1159 0,1	2258 0,3	19907 2,5	2762 0,3	652 0,1		Regierungsbezirk Tübingen
		497 0,1					6798 0,8				22513 2,7	5127 0,6		9958 1,2	
		-497 -0,1					-3351 -0,4		1159 0,1	2258 0,3	-2606 -0,2	-2365 -0,3	652 0,1	-9958 -1,2	
571 0,0	416 0,0	551 0,0	1146 0,0	310 0,0	440 0,0	1794 0,0	12171 0,3	1863 0,0	10512 0,2	6184 0,1	69775 1,5	23250 0,5	4897 0,1		Land Baden-Württemberg
595 0,0			1577 0,0			794 0,0	28719 0,6				93604 1,9	27272 0,6	15653 0,3	68498 1,4	
-24 0,0	416 0,0	551 0,0	-431 0,0	310 0,0	440 0,0	1000 0,0	-16548 -0,3	1863 0,0	10512 0,2	6184 0,1	-23829 -0,4	-4022 -0,1	-10756 -0,2	-68498 -1,4	

Schaubild 9

Wähler und Nichtwähler bei der Wahl zum Landtag von Baden-Württemberg  
am 24. März 1996 nach Landtagswahlkreisen

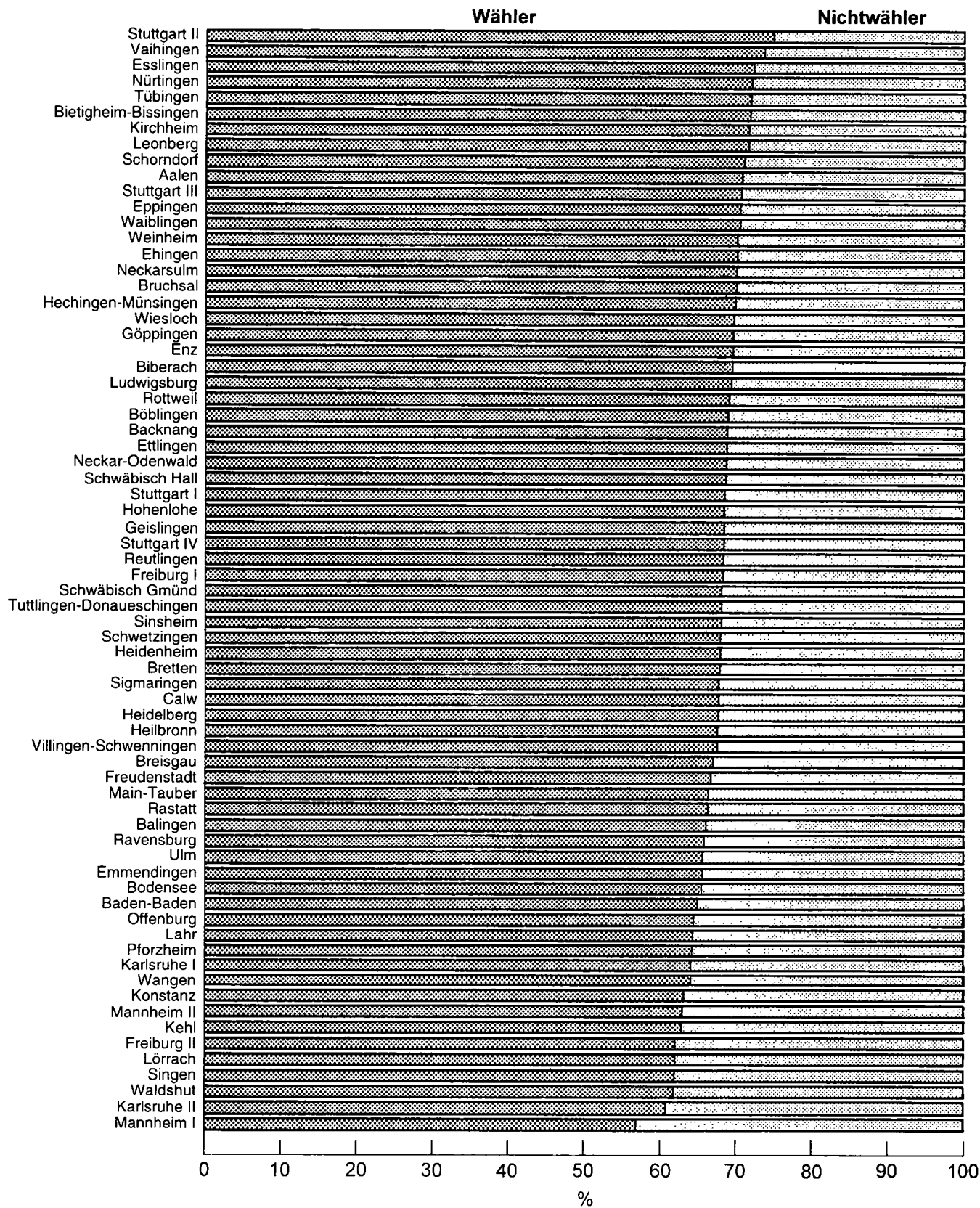
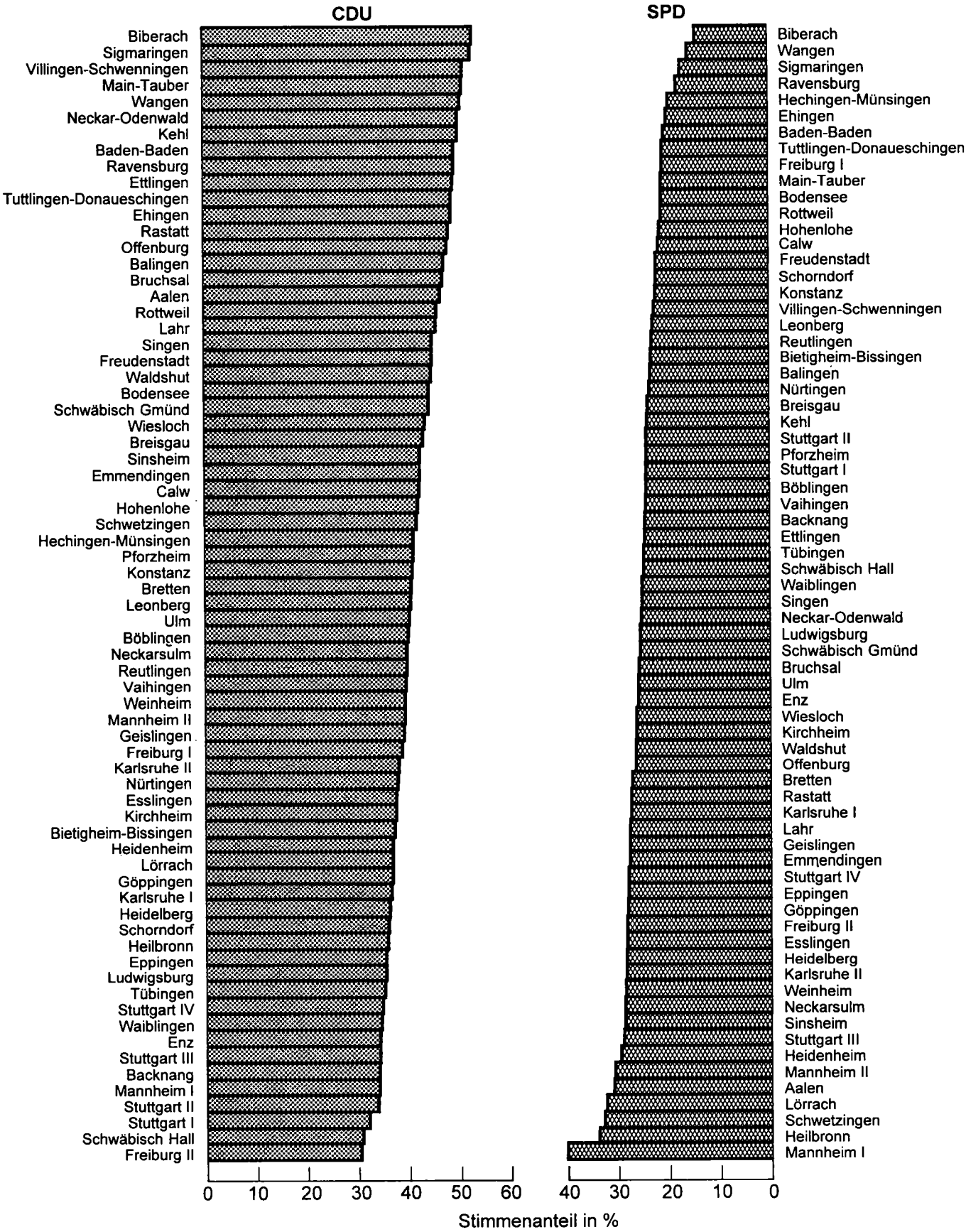


Schaubild 10

Stimmenanteile von CDU und SPD bei der Wahl zum Landtag von Baden-Württemberg am 24. März 1996 nach Landtagswahlkreisen



### 3. Briefwahlergebnisse bei der Wahl zum Landtag von Baden-Württemberg am 24. März 1996 in den Wahlkreisen

Wahlkreis Regierungsbezirk Land	Einheit	Brief- wähler	Un- gültige Stimmen	Gültige Stimmen	Davon entfielen auf					
					CDU	SPD	REP	GRÜNE	FDP/ DVP	APD
Wahlkreis 1	Anzahl	13 237	67	13 170	4 543	2 614	677	3 303	1 665	–
Stuttgart I	%		0,5	99,5	34,5	19,8	5,1	25,1	12,6	–
Wahlkreis 2	Anzahl	12 985	93	12 892	4 476	2 782	690	2 553	2 030	–
Stuttgart II	%		0,7	99,3	34,7	21,6	5,4	19,8	15,7	–
Wahlkreis 3	Anzahl	10 026	59	9 967	3 524	2 580	902	1 491	1 191	–
Stuttgart III	%		0,6	99,4	35,4	25,9	9,0	15,0	11,9	–
Wahlkreis 4	Anzahl	10 142	68	10 074	3 567	2 410	655	1 920	1 200	–
Stuttgart IV	%		0,7	99,3	35,4	23,9	6,5	19,1	11,9	–
Wahlkreis 5	Anzahl	8 361	50	8 311	3 301	1 882	539	1 337	1 136	–
Böblingen	%		0,6	99,4	39,7	22,6	6,5	16,1	13,7	–
Wahlkreis 6	Anzahl	9 987	45	9 942	4 143	2 092	579	1 713	1 222	–
Leonberg	%		0,5	99,5	41,7	21,0	5,8	17,2	12,3	–
Wahlkreis 7	Anzahl	9 300	54	9 246	3 670	2 265	604	1 410	1 072	–
Esslingen	%		0,6	99,4	39,7	24,5	6,5	15,2	11,6	–
Wahlkreis 8	Anzahl	8 654	43	8 611	3 432	2 066	711	1 177	908	–
Kirchheim	%		0,5	99,5	39,9	24,0	8,3	13,7	10,5	–
Wahlkreis 9	Anzahl	10 314	74	10 240	4 006	2 250	739	1 734	1 325	–
Nürtingen	%		0,7	99,3	39,1	22,0	7,2	16,9	12,9	–
Wahlkreis 10	Anzahl	6 545	45	6 500	2 538	1 587	486	892	753	–
Göppingen	%		0,7	99,3	39,0	24,4	7,5	13,7	11,6	–
Wahlkreis 11	Anzahl	4 593	36	4 557	1 908	1 079	300	634	474	–
Geislingen	%		0,8	99,2	41,9	23,7	6,6	13,9	10,4	–
Wahlkreis 12	Anzahl	9 056	52	9 004	3 428	2 014	762	1 586	975	–
Ludwigsburg	%		0,6	99,4	38,1	22,4	8,5	17,6	10,8	–
Wahlkreis 13	Anzahl	7 556	58	7 498	3 042	1 692	499	1 220	952	–
Vaihingen	%		0,8	99,2	40,6	22,6	6,7	16,3	12,7	–
Wahlkreis 14	Anzahl	8 862	56	8 806	3 438	1 796	778	1 558	1 001	66
Bietigheim-Bissingen	%		0,6	99,4	39,0	20,4	8,8	17,7	11,4	0,7
Wahlkreis 15	Anzahl	8 412	48	8 364	2 940	1 921	669	1 081	1 403	–
Waiblingen	%		0,6	99,4	35,2	23,0	8,0	12,9	16,8	–
Wahlkreis 16	Anzahl	7 037	42	6 995	2 493	1 438	623	1 016	1 159	–
Schorndorf	%		0,6	99,4	35,6	20,6	8,9	14,5	16,6	–
Wahlkreis 17	Anzahl	5 347	37	5 310	1 880	1 230	521	726	715	–
Backnang	%		0,7	99,3	35,4	23,2	9,8	13,7	13,5	–
Wahlkreis 18	Anzahl	5 404	45	5 359	2 052	1 662	494	541	519	–
Heilbronn	%		0,8	99,2	38,3	31,0	9,2	10,1	9,7	–
Wahlkreis 19	Anzahl	6 764	39	6 725	2 539	1 633	650	763	1 013	–
Eppingen	%		0,6	99,4	37,8	24,3	9,7	11,3	15,1	–
Wahlkreis 20	Anzahl	5 832	55	5 777	2 335	1 547	470	695	628	–
Neckarsulm	%		0,9	99,1	40,4	26,8	8,1	12,0	10,9	–
Wahlkreis 21	Anzahl	4 496	38	4 458	1 780	893	275	710	606	–
Hohenlohe	%		0,8	99,2	39,9	20,0	6,2	15,9	13,6	–

Davon entfielen auf													Wahlkreis Regierungsbezirk Land
BGD	BüSo	CM	CPD	DPD	DKP	GRAUE	NICHT- WÄH- LER	Die Tier- schutz- partei	NA- TUR- GE- SETZ	ÖDP	PBC	Einzel- bewer- ber	
-	21	-	-	-	-	151	-	-	59	137	-	-	Wahlkreis 1
-	0,2	-	-	-	-	1,1	-	-	0,4	1,0	-	-	Stuttgart I
-	33	-	-	-	-	137	-	-	-	191	-	-	Wahlkreis 2
-	0,3	-	-	-	-	1,1	-	-	-	1,5	-	-	Stuttgart II
-	13	-	-	-	20	128	-	-	-	78	40	-	Wahlkreis 3
-	0,1	-	-	-	0,2	1,3	-	-	-	0,8	0,4	-	Stuttgart III
-	-	-	-	-	25	127	-	-	-	104	45	21	Wahlkreis 4
-	-	-	-	-	0,2	1,3	-	-	-	1,0	0,4	0,2	Stuttgart IV
-	-	36	-	-	-	-	-	-	-	80	-	-	Wahlkreis 5
-	-	0,4	-	-	-	-	-	-	-	1,0	-	-	Böblingen
-	-	-	-	-	-	-	-	-	-	109	84	-	Wahlkreis 6
-	-	-	-	-	-	-	-	-	-	1,1	0,8	-	Leonberg
-	-	-	-	14	8	86	-	-	31	58	-	28	Wahlkreis 7
-	-	-	-	0,2	0,1	0,9	-	-	0,3	0,6	-	0,3	Esslingen
-	-	-	-	-	-	88	-	85	15	75	54	-	Wahlkreis 8
-	-	-	-	-	-	1,0	-	1,0	0,2	0,9	0,6	-	Kirchheim
-	-	-	-	-	-	-	-	-	50	63	73	-	Wahlkreis 9
-	-	-	-	-	-	-	-	-	0,5	0,6	0,7	-	Nürtingen
-	-	-	-	-	-	-	-	87	-	114	43	-	Wahlkreis 10
-	-	-	-	-	-	-	-	1,3	-	1,8	0,7	-	Göppingen
-	-	-	-	-	-	-	-	74	-	55	33	-	Wahlkreis 11
-	-	-	-	-	-	-	-	1,6	-	1,2	0,7	-	Geislingen
-	-	-	-	-	-	129	-	-	-	72	38	-	Wahlkreis 12
-	-	-	-	-	-	1,4	-	-	-	0,8	0,4	-	Ludwigsburg
-	-	-	-	6	-	-	-	-	-	87	-	-	Wahlkreis 13
-	-	-	-	0,1	-	-	-	-	-	1,2	-	-	Vaihingen
-	-	-	-	-	-	88	-	-	29	52	-	-	Wahlkreis 14
-	-	-	-	-	-	1,0	-	-	0,3	0,6	-	-	Bietigheim-Bissingen
-	-	-	-	-	-	54	-	99	-	127	70	-	Wahlkreis 15
-	-	-	-	-	-	0,6	-	1,2	-	1,5	0,8	-	Waiblingen
-	-	-	-	-	-	51	-	65	18	60	72	-	Wahlkreis 16
-	-	-	-	-	-	0,7	-	0,9	0,3	0,9	1,0	-	Schorndorf
-	16	-	-	-	-	-	-	-	-	117	69	36	Wahlkreis 17
-	0,3	-	-	-	-	-	-	-	-	2,2	1,3	0,7	Backnang
-	-	-	-	-	-	-	-	-	33	27	31	-	Wahlkreis 18
-	-	-	-	-	-	-	-	-	0,6	0,5	0,6	-	Heilbronn
-	-	-	-	-	-	-	-	-	-	127	-	-	Wahlkreis 19
-	-	-	-	-	-	-	-	-	-	1,9	-	-	Eppingen
-	-	-	-	-	-	-	-	-	36	66	-	-	Wahlkreis 20
-	-	-	-	-	-	-	-	-	0,6	1,1	-	-	Neckarsulm
-	-	-	-	-	-	-	-	-	37	94	63	-	Wahlkreis 21
-	-	-	-	-	-	-	-	-	0,8	2,1	1,4	-	Hohenlohe

Noch: 3. Briefwahlergebnisse bei der Wahl zum Landtag von Baden-Württemberg am 24. März 1996 in den Wahlkreisen

Wahlkreis Regierungsbezirk Land	Einheit	Brief- wähler	Un- gültige Stimmen	Gültige Stimmen	Davon entfielen auf					
					CDU	SPD	REP	GRÜNE	FDP/ DVP	APD
Wahlkreis 22 Schwäbisch Hall	Anzahl %	5 666 %	57 1,0	5 609 99,0	1 677 29,9	1 357 24,2	336 6,0	757 13,5	1 246 22,2	- -
Wahlkreis 23 Main-Tauber	Anzahl %	4 789 %	37 0,8	4 752 99,2	2 512 52,9	855 18,0	239 5,0	553 11,6	454 9,6	- -
Wahlkreis 24 Heidenheim	Anzahl %	5 514 %	39 0,7	5 475 99,3	2 144 39,2	1 408 25,7	458 8,4	773 14,1	473 8,6	- -
Wahlkreis 25 Schwäbisch Gmünd	Anzahl %	6 367 %	58 0,9	6 309 99,1	3 017 47,8	1 259 20,0	423 6,7	906 14,4	600 9,5	- -
Wahlkreis 26 Aalen	Anzahl %	7 785 %	42 0,5	7 743 99,5	3 783 48,9	2 094 27,0	375 4,8	781 10,1	590 7,6	- -
<b>Regierungsbezirk Stuttgart</b>	<b>Anzahl %</b>	<b>203 031 %</b>	<b>1 337 0,7</b>	<b>201 694 99,3</b>	<b>78 168 38,8</b>	<b>46 406 23,0</b>	<b>14 454 7,2</b>	<b>31 830 15,8</b>	<b>25 310 12,5</b>	<b>66 0,0</b>
Wahlkreis 27 Karlsruhe I	Anzahl %	9 983 %	64 0,6	9 919 99,4	4 018 40,5	2 202 22,2	416 4,2	1 945 19,6	1 013 10,2	- -
Wahlkreis 28 Karlsruhe II	Anzahl %	8 935 %	65 0,7	8 870 99,3	3 736 42,1	2 127 24,0	358 4,0	1 699 19,2	737 8,3	- -
Wahlkreis 29 Bruchsal	Anzahl %	7 362 %	77 1,0	7 285 99,0	4 036 55,4	1 540 21,1	530 7,3	774 10,6	342 4,7	- -
Wahlkreis 30 Bretten	Anzahl %	6 746 %	58 0,9	6 688 99,1	2 842 42,5	1 702 25,4	442 6,6	840 12,6	703 10,5	- -
Wahlkreis 31 Ettlingen	Anzahl %	7 450 %	62 0,8	7 388 99,2	3 940 53,3	1 481 20,0	318 4,3	926 12,5	653 8,8	- -
Wahlkreis 32 Rastatt	Anzahl %	7 009 %	74 1,1	6 935 98,9	3 601 51,9	1 588 22,9	529 7,6	689 9,9	440 6,3	- -
Wahlkreis 33 Baden-Baden	Anzahl %	7 064 %	48 0,7	7 016 99,3	3 652 52,1	1 282 18,3	332 4,7	964 13,7	711 10,1	- -
Wahlkreis 34 Heidelberg	Anzahl %	10 187 %	52 0,5	10 135 99,5	3 587 35,4	2 497 24,6	238 2,3	2 734 27,0	935 9,2	- -
Wahlkreis 35 Mannheim I	Anzahl %	6 764 %	39 0,6	6 725 99,4	2 562 38,1	2 426 36,1	441 6,6	821 12,2	240 3,6	- -
Wahlkreis 36 Mannheim II	Anzahl %	10 481 %	67 0,6	10 414 99,4	4 588 44,1	2 702 25,9	447 4,3	1 560 15,0	856 8,2	- -
Wahlkreis 37 Wiesloch	Anzahl %	5 371 %	48 0,9	5 323 99,1	2 373 44,6	1 179 22,1	240 4,5	727 13,7	713 13,4	- -
Wahlkreis 38 Neckar-Odenwald	Anzahl %	6 029 %	59 1,0	5 970 99,0	3 175 53,2	1 420 23,8	304 5,1	582 9,7	358 6,0	- -
Wahlkreis 39 Weinheim	Anzahl %	9 260 %	82 0,9	9 178 99,1	4 082 44,5	2 258 24,6	343 3,7	1 143 12,5	1 127 12,3	- -
Wahlkreis 40 Schwetzingen	Anzahl %	6 153 %	53 0,9	6 100 99,1	2 885 47,3	1 772 29,0	327 5,4	629 10,3	431 7,1	- -

Davon entfielen auf													Wahlkreis Regierungsbezirk Land
BGD	BüSo	CM	CPD	DPD	DKP	GRAUE	NICHT- WÄH- LER	Die Tier- schutz- partei	NA- TUR- GE- SETZ	ÖDP	PBC	Einzel- bewer- ber	
-	-	-	-	-	-	-	-	-	-	166	70	-	Wahlkreis 22
-	-	-	-	-	-	-	-	-	-	3,0	1,2	-	Schwäbisch Hall
-	-	-	-	-	-	-	-	-	-	94	45	-	Wahlkreis 23
-	-	-	-	-	-	-	-	-	-	2,0	0,9	-	Main-Tauber
-	-	-	-	-	48	-	-	-	-	171	-	-	Wahlkreis 24
-	-	-	-	-	0,9	-	-	-	-	3,1	-	-	Heidenheim
-	-	-	-	-	-	-	-	-	-	76	28	-	Wahlkreis 25
-	-	-	-	-	-	-	-	-	-	1,2	0,4	-	Schwäbisch Gmünd
-	-	23	-	-	-	-	-	-	-	69	28	-	Wahlkreis 26
-	-	0,3	-	-	-	-	-	-	-	0,9	0,4	-	Aalen
-	83	59	-	20	101	1 039	-	410	308	2 469	886	85	Regierungsbezirk
-	0,0	0,0	-	0,0	0,1	0,5	-	0,2	0,2	1,2	0,4	0,0	Stuttgart
-	-	-	-	-	-	-	-	-	-	114	53	158	Wahlkreis 27
-	-	-	-	-	-	-	-	-	-	1,1	0,5	1,6	Karlsruhe I
-	-	-	-	-	-	-	-	-	-	98	-	115	Wahlkreis 28
-	-	-	-	-	-	-	-	-	-	1,1	-	1,3	Karlsruhe II
-	-	-	-	-	-	-	-	-	-	63	-	-	Wahlkreis 29
-	-	-	-	-	-	-	-	-	-	0,9	-	-	Bruchsal
-	-	-	-	-	-	-	-	-	-	86	73	-	Wahlkreis 30
-	-	-	-	-	-	-	-	-	-	1,3	1,1	-	Bretten
-	-	-	-	-	-	-	-	-	-	70	-	-	Wahlkreis 31
-	-	-	-	-	-	-	-	-	-	0,9	-	-	Ettlingen
-	-	-	-	-	-	-	-	-	-	88	-	-	Wahlkreis 32
-	-	-	-	-	-	-	-	-	-	1,3	-	-	Rastatt
-	-	-	-	-	-	-	-	-	-	75	-	-	Wahlkreis 33
-	-	-	-	-	-	-	-	-	-	1,1	-	-	Baden-Baden
-	-	-	-	-	-	-	-	-	35	109	-	-	Wahlkreis 34
-	-	-	-	-	-	-	-	-	0,3	1,1	-	-	Heidelberg
-	-	-	-	-	71	114	-	-	-	50	-	-	Wahlkreis 35
-	-	-	-	-	1,1	1,7	-	-	-	0,7	-	-	Mannheim I
-	-	-	-	-	53	125	-	-	-	83	-	-	Wahlkreis 36
-	-	-	-	-	0,5	1,2	-	-	-	0,8	-	-	Mannheim II
-	-	-	-	-	-	-	-	-	-	91	-	-	Wahlkreis 37
-	-	-	-	-	-	-	-	-	-	1,7	-	-	Wiesloch
-	-	-	-	-	-	-	-	-	-	96	35	-	Wahlkreis 38
-	-	-	-	-	-	-	-	-	-	1,6	0,6	-	Neckar-Odenwald
-	-	-	-	-	30	-	-	-	-	53	-	142	Wahlkreis 39
-	-	-	-	-	0,3	-	-	-	-	0,6	-	1,5	Weinheim
-	-	-	-	-	-	-	-	-	-	56	-	-	Wahlkreis 40
-	-	-	-	-	-	-	-	-	-	0,9	-	-	Schwetzingen

Noch: 3. Briefwahlergebnisse bei der Wahl zum Landtag von Baden-Württemberg am 24. März 1996 in den Wahlkreisen

Wahlkreis Regierungsbezirk Land	Einheit	Brief- wähler	Un- gültige Stimmen	Gültige Stimmen	Davon entfielen auf					
					CDU	SPD	REP	GRÜNE	FDP/ DVP	APD
Wahlkreis 41 Sinsheim	Anzahl %	6 105 %	40 0,7	6 065 99,3	2 873 47,4	1 466 24,2	277 4,6	886 14,6	494 8,1	- -
Wahlkreis 42 Pforzheim	Anzahl %	6 902 %	56 0,8	6 846 99,2	2 963 43,3	1 542 22,5	686 10,0	663 9,7	770 11,2	- -
Wahlkreis 43 Calw	Anzahl %	7 626 %	70 0,9	7 556 99,1	3 278 43,4	1 532 20,3	663 8,8	880 11,6	951 12,6	- -
Wahlkreis 44 Enz	Anzahl %	8 060 %	76 0,9	7 984 99,1	3 042 38,1	1 887 23,6	840 10,5	1 016 12,7	1 024 12,8	- -
Wahlkreis 45 Freudenstadt	Anzahl %	5 269 %	21 0,4	5 248 99,6	2 322 44,2	1 107 21,1	301 5,7	667 12,7	668 12,7	- -
<b>Regierungsbezirk Karlsruhe</b>	<b>Anzahl %</b>	<b>142 756 %</b>	<b>1 111 0,8</b>	<b>141 645 99,2</b>	<b>63 555 44,9</b>	<b>33 710 23,8</b>	<b>8 032 5,7</b>	<b>20 145 14,2</b>	<b>13 166 9,3</b>	<b>- -</b>
Wahlkreis 46 Freiburg I	Anzahl %	13 016 %	72 0,6	12 944 99,4	5 259 40,6	2 197 17,0	271 2,1	3 683 28,5	1 049 8,1	- -
Wahlkreis 47 Freiburg II	Anzahl %	9 782 %	56 0,6	9 726 99,4	2 790 28,7	2 154 22,1	320 3,3	3 309 34,0	728 7,5	- -
Wahlkreis 48 Breisgau	Anzahl %	8 733 %	57 0,7	8 676 99,3	3 753 43,3	1 744 20,1	309 3,6	1 737 20,0	821 9,5	- -
Wahlkreis 49 Emmendingen	Anzahl %	6 206 %	36 0,6	6 170 99,4	2 644 42,9	1 456 23,6	202 3,3	1 146 18,6	534 8,7	- -
Wahlkreis 50 Lahr	Anzahl %	5 646 %	49 0,9	5 597 99,1	2 516 45,0	1 399 25,0	273 4,9	681 12,2	553 9,9	- -
Wahlkreis 51 Offenburg	Anzahl %	5 421 %	44 0,8	5 377 99,2	2 649 49,3	1 255 23,3	219 4,1	759 14,1	423 7,9	- -
Wahlkreis 52 Kehl	Anzahl %	5 615 %	74 1,3	5 541 98,7	2 745 49,5	1 310 23,6	286 5,2	586 10,6	497 9,0	- -
Wahlkreis 53 Rottweil	Anzahl %	6 203 %	51 0,8	6 152 99,2	2 988 48,6	1 149 18,7	384 6,2	595 9,7	729 11,8	- -
Wahlkreis 54 Villingen-Schwenningen	Anzahl %	7 820 %	43 0,5	7 777 99,5	4 069 52,3	1 574 20,2	302 3,9	856 11,0	734 9,4	- -
Wahlkreis 55 Tuttlingen-Donaueschingen	Anzahl %	7 549 %	44 0,6	7 505 99,4	3 599 48,0	1 398 18,6	372 5,0	830 11,1	1 046 13,9	- -
Wahlkreis 56 Konstanz	Anzahl %	9 308 %	57 0,6	9 251 99,4	3 817 41,3	1 781 19,3	244 2,6	2 158 23,3	985 10,6	- -
Wahlkreis 57 Singen	Anzahl %	5 693 %	76 1,3	5 617 98,7	2 658 47,3	1 211 21,6	252 4,5	780 13,9	583 10,4	- -
Wahlkreis 58 Lörrach	Anzahl %	8 680 %	74 0,9	8 606 99,1	3 350 38,9	2 377 27,6	371 4,3	1 400 16,3	900 10,5	- -
Wahlkreis 59 Waldshut	Anzahl %	7 117 %	47 0,7	7 070 99,3	3 278 46,4	1 580 22,3	321 4,5	1 030 14,6	644 9,1	- -



Davon entfielen auf													Wahlkreis Regierungsbezirk Land
BGD	BüSo	CM	CPD	DPD	DKP	GRAUE	NICHT- WÄH- LER	Die Tier- schutz- partei	NA- TUR- GE- SETZ	ÖDP	PBC	Einzel- bewer- ber	
-	-	-	-	-	-	-	-	-	-	69	-	-	Wahlkreis 41
-	-	-	-	-	-	-	-	-	-	1,1	-	-	Sinsheim
-	-	-	-	-	-	117	-	-	-	63	42	-	Wahlkreis 42
-	-	-	-	-	-	1,7	-	-	-	0,9	0,6	-	Pforzheim
-	-	-	27	-	-	-	-	-	-	119	106	-	Wahlkreis 43
-	-	-	0,4	-	-	-	-	-	-	1,6	1,4	-	Calw
-	-	-	-	-	-	-	-	-	-	73	102	-	Wahlkreis 44
-	-	-	-	-	-	-	-	-	-	0,9	1,3	-	Enz
-	-	-	-	-	-	-	-	-	-	83	100	-	Wahlkreis 45
-	-	-	-	-	-	-	-	-	-	1,6	1,9	-	Freudenstadt
-	-	-	27	-	154	356	-	-	35	1 539	511	415	Regierungsbezirk
-	-	-	0,0	-	0,1	0,3	-	-	0,0	1,1	0,4	0,3	Karlsruhe
-	-	-	-	-	-	-	118	122	-	192	53	-	Wahlkreis 46
-	-	-	-	-	-	-	0,9	0,9	-	1,5	0,4	-	Freiburg I
-	-	-	-	-	-	-	107	110	-	183	25	-	Wahlkreis 47
-	-	-	-	-	-	-	1,1	1,1	-	1,9	0,3	-	Freiburg II
-	-	-	-	-	-	-	-	131	-	119	62	-	Wahlkreis 48
-	-	-	-	-	-	-	-	1,5	-	1,4	0,7	-	Breisgau
-	-	28	-	-	-	-	-	81	-	44	35	-	Wahlkreis 49
-	-	0,5	-	-	-	-	-	1,3	-	0,7	0,6	-	Emmendingen
-	-	-	-	-	-	-	-	70	-	56	49	-	Wahlkreis 50
-	-	-	-	-	-	-	-	1,3	-	1,0	0,9	-	Lahr
-	-	-	-	-	-	-	-	-	-	55	17	-	Wahlkreis 51
-	-	-	-	-	-	-	-	-	-	1,0	0,3	-	Offenburg
-	-	-	-	-	-	-	-	-	54	33	30	-	Wahlkreis 52
-	-	-	-	-	-	-	-	-	1,0	0,6	0,5	-	Kehl
27	-	-	-	-	-	-	-	-	-	242	38	-	Wahlkreis 53
0,4	-	-	-	-	-	-	-	-	-	3,9	0,6	-	Rottweil
-	-	-	-	-	-	80	-	-	-	106	56	-	Wahlkreis 54
-	-	-	-	-	-	1,0	-	-	-	1,4	0,7	-	Villingen-Schwenningen
-	-	-	-	-	-	-	-	-	-	117	55	88	Wahlkreis 55
-	-	-	-	-	-	-	-	-	-	1,6	0,7	1,2	Tuttlingen-Donaueschingen
-	-	-	-	-	-	-	-	152	-	114	-	-	Wahlkreis 56
-	-	-	-	-	-	-	-	1,6	-	1,2	-	-	Konstanz
-	-	-	-	-	-	-	-	-	-	133	-	-	Wahlkreis 57
-	-	-	-	-	-	-	-	-	-	2,4	-	-	Singen
-	-	-	-	32	-	-	-	-	-	73	103	-	Wahlkreis 58
-	-	-	-	0,4	-	-	-	-	-	0,8	1,2	-	Lörrach
-	-	-	-	-	-	-	-	-	-	163	54	-	Wahlkreis 59
-	-	-	-	-	-	-	-	-	-	2,3	0,8	-	Waldshut

Noch: 3. Briefwahlergebnisse bei der Wahl zum Landtag von Baden-Württemberg am 24. März 1996 in den Wahlkreisen

Wahlkreis Regierungsbezirk Land	Einheit	Brief- wähler	Un- gültige Stimmen	Gültige Stimmen	Davon entfielen auf					
					CDU	SPD	REP	GRÜNE	FDP/ DVP	APD
<b>Regierungsbezirk Freiburg</b>	<b>Anzahl %</b>	<b>106 789</b>	<b>780 0,7</b>	<b>106 009 99,3</b>	<b>46 115 43,5</b>	<b>22 585 21,3</b>	<b>4 126 3,9</b>	<b>19 550 18,4</b>	<b>10 226 9,6</b>	<b>- -</b>
Wahlkreis 60 Reutlingen	Anzahl %	8 953	50 0,6	8 903 99,4	3 678 41,3	1 710 19,2	516 5,8	1 662 18,7	1 077 12,1	- -
Wahlkreis 61 Hechingen-Münsingen	Anzahl %	6 244	35 0,6	6 209 99,4	2 503 40,3	1 139 18,3	350 5,6	930 15,0	1 098 17,7	- -
Wahlkreis 62 Tübingen	Anzahl %	11 363	51 0,4	11 312 99,6	3 575 31,6	2 509 22,2	518 4,6	3 211 28,4	1 152 10,2	- -
Wahlkreis 63 Balingen	Anzahl %	5 524	48 0,9	5 476 99,1	2 762 50,4	1 117 20,4	364 6,6	536 9,8	579 10,6	- -
Wahlkreis 64 Ulm	Anzahl %	8 854	51 0,6	8 803 99,4	3 409 38,7	2 012 22,9	472 5,4	1 748 19,9	815 9,3	- -
Wahlkreis 65 Ehingen	Anzahl %	4 926	34 0,7	4 892 99,3	2 236 45,7	875 17,9	301 6,2	669 13,7	584 11,9	- -
Wahlkreis 66 Biberach	Anzahl %	7 147	42 0,6	7 105 99,4	3 680 51,8	994 14,0	481 6,8	966 13,6	625 8,8	- -
Wahlkreis 67 Bodensee	Anzahl %	9 740	54 0,6	9 686 99,4	4 315 44,5	1 836 19,0	431 4,4	1 678 17,3	1 073 11,1	- -
Wahlkreis 68 Wangen	Anzahl %	5 618	45 0,8	5 573 99,2	2 794 50,1	789 14,2	305 5,5	832 14,9	386 6,9	- -
Wahlkreis 69 Ravensburg	Anzahl %	8 045	51 0,6	7 994 99,4	3 677 46,0	1 324 16,6	414 5,2	1 435 18,0	748 9,4	- -
Wahlkreis 70 Sigmaringen	Anzahl %	5 028	70 1,4	4 958 98,6	2 609 52,6	818 16,5	247 5,0	606 12,2	519 10,5	- -
<b>Regierungsbezirk Tübingen</b>	<b>Anzahl %</b>	<b>81 442</b>	<b>531 0,7</b>	<b>80 911 99,3</b>	<b>35 238 43,6</b>	<b>15 123 18,7</b>	<b>4 399 5,4</b>	<b>14 273 17,6</b>	<b>8 656 10,7</b>	<b>- -</b>
<b>Land Baden-Württemberg</b>	<b>Anzahl %</b>	<b>534 018</b>	<b>3 759 0,7</b>	<b>530 259 99,3</b>	<b>223 076 42,1</b>	<b>117 824 22,2</b>	<b>31 011 5,8</b>	<b>85 798 16,2</b>	<b>57 358 10,8</b>	<b>66 0,0</b>

Davon entfielen auf													Wahlkreis Regierungsbezirk Land
BGD	BüSo	CM	CPD	DPD	DKP	GRAUE	NICHT- WÄH- LER	Die Tier- schutz- partei	NA- TUR- GE- SETZ	ÖDP	PBC	Einzel- bewer- ber	
<b>27</b> <b>0,0</b>	- -	<b>28</b> <b>0,0</b>	- -	<b>32</b> <b>0,0</b>	- -	<b>80</b> <b>0,1</b>	<b>225</b> <b>0,2</b>	<b>666</b> <b>0,6</b>	<b>54</b> <b>0,1</b>	<b>1 630</b> <b>1,5</b>	<b>577</b> <b>0,5</b>	<b>88</b> <b>0,1</b>	<b>Regierungsbezirk Freiburg</b>
-	-	-	-	-	-	113	-	-	-	67	80	-	Wahlkreis 60
-	-	-	-	-	-	1,3	-	-	-	0,8	0,9	-	Reutlingen
-	-	-	-	-	-	77	-	-	-	64	48	-	Wahlkreis 61
-	-	-	-	-	-	1,2	-	-	-	1,0	0,8	-	Hechingen-Münsingen
-	-	-	-	-	-	95	-	-	31	145	76	-	Wahlkreis 62
-	-	-	-	-	-	0,8	-	-	0,3	1,3	0,7	-	Tübingen
-	-	-	-	-	-	38	-	-	-	54	26	-	Wahlkreis 63
-	-	-	-	-	-	0,7	-	-	-	1,0	0,5	-	Balingen
-	-	-	-	-	-	76	-	-	49	130	34	58	Wahlkreis 64
-	-	-	-	-	-	0,9	-	-	0,6	1,5	0,4	0,7	Ulm
-	-	-	-	-	-	-	-	-	47	135	45	-	Wahlkreis 65
-	-	-	-	-	-	-	-	-	1,0	2,8	0,9	-	Ehingen
-	-	-	-	-	-	-	-	104	49	206	-	-	Wahlkreis 66
-	-	-	-	-	-	-	-	1,5	0,7	2,9	-	-	Biberach
-	-	-	-	-	-	-	-	-	-	353	-	-	Wahlkreis 67
-	-	-	-	-	-	-	-	-	-	3,6	-	-	Bodensee
-	-	-	-	-	-	-	-	-	-	467	-	-	Wahlkreis 68
-	-	-	-	-	-	-	-	-	-	8,4	-	-	Wangen
-	-	-	-	-	-	-	-	-	41	355	-	-	Wahlkreis 69
-	-	-	-	-	-	-	-	-	0,5	4,4	-	-	Ravensburg
-	-	-	-	-	-	-	-	-	-	159	-	-	Wahlkreis 70
-	-	-	-	-	-	-	-	-	-	3,2	-	-	Sigmaringen
-	-	-	-	-	-	<b>399</b>	-	<b>104</b>	<b>217</b>	<b>2 135</b>	<b>309</b>	<b>58</b>	<b>Regierungsbezirk</b>
-	-	-	-	-	-	<b>0,5</b>	-	<b>0,1</b>	<b>0,3</b>	<b>2,6</b>	<b>0,4</b>	<b>0,1</b>	<b>Tübingen</b>
<b>27</b> <b>0,0</b>	<b>83</b> <b>0,0</b>	<b>87</b> <b>0,0</b>	<b>27</b> <b>0,0</b>	<b>52</b> <b>0,0</b>	<b>255</b> <b>0,0</b>	<b>1 874</b> <b>0,4</b>	<b>225</b> <b>0,0</b>	<b>1 180</b> <b>0,2</b>	<b>614</b> <b>0,1</b>	<b>7 773</b> <b>1,5</b>	<b>2 283</b> <b>0,4</b>	<b>646</b> <b>0,1</b>	<b>Land</b> <b>Baden-Württemberg</b>

Stadtkreis Landkreis Gemeinde	Wahl- berech- tigte	Wähler	Wahl- betei- ligung	Abgegebene Stimmen		V o n d e n g ü l t i g e n S t i m m e n									
				Ungültige	Gültige	CDU		SPD		REP		GRÜNE		FDP/DVP	
Schlüssel	Name	Anz.	%	Anz.	%	Anz.	%	Anz.	%	Anz.	%	Anz.	%	Anz.	%
<b>Region Stuttgart</b>															
<b>111000</b>	<b>Stuttgart, Landeshauptstadt</b>														
	Ohne Briefwahl	363674	210277 (66,9)	2256	1,1	208021		69266	33,3	56451	27,1	20622	9,9	32166	15,5
	Briefwahl		46390	287	0,6	46103		16110	34,9	10386	22,5	2924	6,3	9267	20,1
	Zusammen	363674	256667	70,6	2543	1,0	254124	85376	33,6	66837	26,3	23546	9,3	41433	16,3
<b>115</b>	<b>Landkreis Böblingen</b>														
<b>115001</b>	<b>Aidlingen</b>														
	Ohne Briefwahl	6271	3970 (68,8)	75	1,9	3895		1527	39,2	982	25,2	372	9,6	515	13,2
	Briefwahl		469	2	0,4	467		246	52,7	95	20,3	13	2,8	47	10,1
	Zusammen	6271	4439	70,8	77	1,7	4362	1773	40,6	1077	24,7	385	8,8	562	12,9
<b>115002</b>	<b>Altdorf</b>														
	Ohne Briefwahl	2154	1423 (72,2)	19	1,3	1404		551	39,2	315	22,4	106	7,5	192	13,7
	Briefwahl		174	1	0,6	173		78	45,1	31	17,9	8	4,6	25	14,5
	Zusammen	2154	1597	74,1	20	1,3	1577	629	39,9	346	21,9	114	7,2	217	13,8
<b>115003</b>	<b>Böblingen, Stadt</b>														
	Ohne Briefwahl	31559	18880 (65,4)	243	1,3	18637		7830	42,0	4459	23,9	1712	9,2	2392	12,8
	Briefwahl		2511	10	0,4	2501		1033	41,3	541	21,6	156	6,2	426	17,0
	Zusammen	31559	21391	67,8	253	1,2	21138	8863	41,9	5000	23,7	1868	8,8	2818	13,3
<b>115004</b>	<b>Bondorf</b>														
	Ohne Briefwahl	2838	1923 (71,9)	39	2,0	1884		890	47,2	361	19,2	248	13,2	196	10,4
	Briefwahl		158			158		76	48,1	36	22,8	12	7,6	15	9,5
	Zusammen	2838	2081	73,3	39	1,9	2042	966	47,3	397	19,4	260	12,7	211	10,3
<b>115010</b>	<b>Deckenpfronn</b>														
	Ohne Briefwahl	1730	1141 (70,3)	17	1,5	1124		515	45,8	215	19,1	93	8,3	138	12,3
	Briefwahl		99			99		46	46,5	19	19,2	5	5,1	18	18,2
	Zusammen	1730	1240	71,7	17	1,4	1223	561	45,9	234	19,1	98	8,0	156	12,8
<b>115013</b>	<b>Ehningen</b>														
	Ohne Briefwahl	4837	3156 (70,0)	43	1,4	3113		1301	41,8	731	23,5	249	8,0	444	14,3
	Briefwahl		310	2	0,6	308		120	39,0	79	25,6	25	8,1	45	14,6
	Zusammen	4837	3466	71,7	45	1,3	3421	1421	41,5	810	23,7	274	8,0	489	14,3
<b>115015</b>	<b>Gärtringen</b>														
	Ohne Briefwahl	7398	4662 (67,8)	83	1,8	4579		1988	43,4	1046	22,8	457	10,0	596	13,0
	Briefwahl		492	1	0,2	491		199	40,5	108	22,0	25	5,1	92	18,7
	Zusammen	7398	5154	69,7	84	1,6	5070	2187	43,1	1154	22,8	482	9,5	688	13,6
<b>115016</b>	<b>Gäufelden</b>														
	Ohne Briefwahl	5383	3366 (66,2)	41	1,2	3325		1322	39,8	707	21,3	443	13,3	460	13,8
	Briefwahl		282	1	0,4	281		96	34,2	68	24,2	23	8,2	57	20,3
	Zusammen	5383	3648	67,8	42	1,2	3606	1418	39,3	775	21,5	466	12,9	517	14,3
<b>115054</b>	<b>Grafenau</b>														
	Ohne Briefwahl	4132	2543 (66,9)	36	1,4	2507		1023	40,8	541	21,6	277	11,0	360	14,4
	Briefwahl		313	1	0,3	312		155	49,7	41	13,1	17	5,4	46	14,7
	Zusammen	4132	2856	69,1	37	1,3	2819	1178	41,8	582	20,6	294	10,4	406	14,4

59

Stadtkreis Landkreis Gemeinde	Wahl- berech- tigte	Wähler	Wahl- betei- ligung	Abgegebene Stimmen		V o n d e n g ü l t i g e n S t i m m e n									
				Ungültige	Gültige	CDU		SPD		REP		GRÜNE		FDP/DVP	
Schlüssel	Name	Anz.	%	Anz.	%	Anz.	%	Anz.	%	Anz.	%	Anz.	%	Anz.	%
115	Noch: Landkreis Böblingen														
115021	Herrnberg, Stadt														
	Ohne Briefwahl	19628	12752 (70,5)	149	1,2	12603	5292 42,0	2532 20,1	1475 11,7	1795 14,2	1190 9,4				
	Briefwahl		1466	6	0,4	1460	557 38,2	286 19,6	80 5,5	329 22,5	156 10,7				
	Zusammen	19628	14218 72,4	155	1,1	14063	5849 41,6	2818 20,0	1555 11,1	2124 15,1	1346 9,6				
115022	Hildrizhausen														
	Ohne Briefwahl	2166	1340 (67,5)	19	1,4	1321	536 40,6	292 22,1	134 10,1	179 13,6	163 12,3				
	Briefwahl		169			169	68 40,2	33 19,5	12 7,1	28 16,6	25 14,8				
	Zusammen	2166	1509 69,7	19	1,3	1490	604 40,5	325 21,8	146 9,8	207 13,9	188 12,6				
115024	Holzgerlingen														
	Ohne Briefwahl	7536	4739 (68,6)	53	1,1	4686	1799 38,4	1132 24,2	385 8,2	662 14,1	632 13,5				
	Briefwahl		606	3	0,5	603	217 36,0	130 21,6	27 4,5	114 18,9	102 16,9				
	Zusammen	7536	5345 70,9	56	1,0	5289	2016 38,1	1262 23,9	412 7,8	776 14,7	734 13,9				
115053	Jettingen														
	Ohne Briefwahl	4383	2883 (69,2)	34	1,2	2849	1285 45,1	570 20,0	394 13,8	287 10,1	233 8,2				
	Briefwahl		198	1	0,5	197	106 53,8	37 18,8	5 2,5	27 13,7	17 8,6				
	Zusammen	4383	3081 70,3	35	1,1	3046	1391 45,7	607 19,9	399 13,1	314 10,3	250 8,2				
115028	Leonberg, Stadt														
	Ohne Briefwahl	30147	18422 (69,1)	225	1,2	18197	6868 37,7	4663 25,6	1492 8,2	2576 14,2	2349 12,9				
	Briefwahl		3252	16	0,5	3236	1342 41,5	667 20,6	203 6,3	546 16,9	436 13,5				
	Zusammen	30147	21674 71,9	241	1,1	21433	8210 38,3	5330 24,9	1695 7,9	3122 14,6	2785 13,0				
115029	Magstadt														
	Ohne Briefwahl	5357	3163 (63,9)	58	1,8	3105	1158 37,3	774 24,9	409 13,2	363 11,7	355 11,4				
	Briefwahl		399	6	1,5	393	143 36,4	98 24,9	28 7,1	58 14,8	60 15,3				
	Zusammen	5357	3562 66,5	64	1,8	3498	1301 37,2	872 24,9	437 12,5	421 12,0	415 11,9				
115034	Mötzingen														
	Ohne Briefwahl	2179	1358 (66,2)	22	1,6	1336	588 44,0	287 21,5	179 13,4	125 9,4	101 7,6				
	Briefwahl		116	2	1,7	114	50 43,9	29 25,4	7 6,1	15 13,2	10 8,8				
	Zusammen	2179	1474 67,6	24	1,6	1450	638 44,0	316 21,8	186 12,8	140 9,7	111 7,7				
115037	Nufringen														
	Ohne Briefwahl	3161	1950 (66,9)	29	1,5	1921	814 42,4	491 25,6	201 10,5	235 12,2	146 7,6				
	Briefwahl		224	3	1,3	221	97 43,9	47 21,3	18 8,1	32 14,5	22 10,0				
	Zusammen	3161	2174 68,8	32	1,5	2142	911 42,5	538 25,1	219 10,2	267 12,5	168 7,8				
115041	Renningen, Stadt														
	Ohne Briefwahl	10807	7106 (71,0)	110	1,5	6996	2465 35,2	1787 25,5	640 9,1	932 13,3	1060 15,2				
	Briefwahl		780	7	0,9	773	295 38,2	185 23,9	51 6,6	131 16,9	95 12,3				
	Zusammen	10807	7886 73,0	117	1,5	7769	2760 35,5	1972 25,4	691 8,9	1063 13,7	1155 14,9				
115042	Rutesheim														
	Ohne Briefwahl	6402	4140 (70,8)	61	1,5	4079	1680 41,2	1073 26,3	354 8,7	512 12,6	373 9,1				
	Briefwahl		534			534	221 41,4	127 23,8	33 6,2	89 16,7	56 10,5				
	Zusammen	6402	4674 73,0	61	1,3	4613	1901 41,2	1200 26,0	387 8,4	601 13,0	429 9,3				
115044	Schönaich														
	Ohne Briefwahl	6670	4282 (70,0)	99	2,3	4183	1736 41,5	1081 25,8	334 8,0	538 12,9	419 10,0				
	Briefwahl		528	5	0,9	523	212 40,5	113 21,6	27 5,2	86 16,4	73 14,0				
	Zusammen	6670	4810 72,1	104	2,2	4706	1948 41,4	1194 25,4	361 7,7	624 13,3	492 10,5				

am 24. März 1996 in den Gemeinden sowie Stadt- und Landkreisen

wurden abgegeben für																										Skr. Lkr. Gem.		
APD		BGD		BüSo		CM		CPD		DPD		DKP		GRAUE		NICHTW		Tiers.		NATURG		ÖDP		PBC		Einzbw		
Anz.	%	Anz.	%	Anz.	%	Anz.	%	Anz.	%	Anz.	%	Anz.	%	Anz.	%	Anz.	%	Anz.	%	Anz.	%	Anz.	%	Anz.	%	Anz.	%	Schl.
																												115
																						149 1,2	170 1,3				115021	
																						29 2,0	23 1,6					
																						178 1,3	193 1,4					
						11 0,8																6 0,5					115022	
						1 0,6																2 1,2						
						12 0,8																8 0,5						
						37 0,8																39 0,8					115024	
						4 0,7																9 1,5						
						41 0,8																48 0,9						
																						33 1,2	47 1,6				115053	
																						2 1,0	3 1,5					
																						35 1,1	50 1,6					
																						146 0,8	103 0,6				115028	
																						24 0,7	18 0,6					
																						170 0,8	121 0,6					
						17 0,5																29 0,9					115029	
						1 0,3																5 1,3						
						18 0,5																34 1,0						
																						18 1,3	38 2,8				115034	
																						1 0,9	2 1,8					
																						19 1,3	40 2,8					
																						16 0,8	18 0,9				115037	
																						3 1,4	2 0,9					
																						19 0,9	20 0,9					
																						72 1,0	40 0,6				115041	
																						9 1,2	7 0,9					
																						81 1,0	47 0,6					
																						44 1,1	43 1,1				115042	
																						1 0,2	7 1,3					
																						45 1,0	50 1,1					
						40 1,0																35 0,8					115044	
						4 0,8																8 1,5						
						44 0,9																43 0,9						

Stadtkreis Landkreis Gemeinde	Wahl- berech- tigte	Wähler	Wahl- betei- ligung	Abgegebene Stimmen		V o n d e n g ü l t i g e n S t i m m e n									
				Ungültige	Gültige	CDU		SPD		REP		GRÜNE		FDP/DVP	
Schlüssel	Name	Anz.	%	Anz.	%	Anz.	%	Anz.	%	Anz.	%	Anz.	%	Anz.	%
115	Noch: Landkreis Böblingen														
115045	Sindelfingen, Stadt														
	Ohne Briefwahl	38252	23322 (66,0)	321	1,4	23001	8919 38,8	5912 25,7	2641 11,5	2630 11,4	2573 11,2				
	Briefwahl		2741	19	0,7	2722	1057 38,8	628 23,1	198 7,3	429 15,8	384 14,1				
	Zusammen	38252	26063 68,1	340	1,3	25723	9976 38,8	6540 25,4	2839 11,0	3059 11,9	2957 11,5				
115046	Steinenbronn														
	Ohne Briefwahl	3836	2385 (67,5)	35	1,5	2350	1002 42,6	561 23,9	235 10,0	268 11,4	241 10,3				
	Briefwahl		277			277	97 35,0	83 30,0	21 7,6	44 15,9	27 9,7				
	Zusammen	3836	2662 69,4	35	1,3	2627	1099 41,8	644 24,5	256 9,7	312 11,9	268 10,2				
115048	Waldenbuch, Stadt														
	Ohne Briefwahl	5588	3417 (67,8)	45	1,3	3372	1322 39,2	814 24,1	286 8,5	395 11,7	496 14,7				
	Briefwahl		518	3	0,6	515	222 43,1	111 21,6	38 7,4	56 10,9	82 15,9				
	Zusammen	5588	3935 70,4	48	1,2	3887	1544 39,7	925 23,8	324 8,3	451 11,6	578 14,9				
115050	Weil der Stadt, Stadt														
	Ohne Briefwahl	12410	7751 (67,7)	133	1,7	7618	3035 39,8	1776 23,3	781 10,3	1027 13,5	886 11,6				
	Briefwahl		918	1	0,1	917	393 42,9	179 19,5	43 4,7	167 18,2	119 13,0				
	Zusammen	12410	8669 69,9	134	1,5	8535	3428 40,2	1955 22,9	824 9,7	1194 14,0	1005 11,8				
115051	Weil im Schönbuch														
	Ohne Briefwahl	6190	3933 (68,6)	62	1,6	3871	1622 41,9	874 22,6	467 12,1	395 10,2	440 11,4				
	Briefwahl		438	3	0,7	435	174 40,0	114 26,2	24 5,5	71 16,3	48 11,0				
	Zusammen	6190	4371 70,6	65	1,5	4306	1796 41,7	988 22,9	491 11,4	466 10,8	488 11,3				
115052	Weissach														
	Ohne Briefwahl	4985	3340 (72,8)	46	1,4	3294	1385 42,0	691 21,0	302 9,2	393 11,9	434 13,2				
	Briefwahl		376	2	0,5	374	144 38,5	89 23,8	19 5,1	57 15,2	56 15,0				
	Zusammen	4985	3716 74,5	48	1,3	3668	1529 41,7	780 21,3	321 8,8	450 12,3	490 13,4				
115	Landkreis Böblingen insgesamt														
	Ohne Briefwahl	235999	147347 (68,0)	2097	1,4	145250	58453 40,2	34667 23,9	14666 10,1	18605 12,8	16344 11,3				
	Briefwahl		18348	95	0,5	18253	7444 40,8	3974 21,8	1118 6,1	3050 16,7	2358 12,9				
	Zusammen	235999	165695 70,2	2192	1,3	163503	65897 40,3	38641 23,6	15784 9,7	21655 13,2	18702 11,4				
116	Landkreis Esslingen														
116081	Aichtal, Stadt														
	Ohne Briefwahl	6573	4261 (70,6)	64	1,5	4197	1440 34,3	1027 24,5	490 11,7	634 15,1	519 12,4				
	Briefwahl		508	1	0,2	507	202 39,8	126 24,9	20 3,9	79 15,6	73 14,4				
	Zusammen	6573	4769 72,6	65	1,4	4704	1642 34,9	1153 24,5	510 10,8	713 15,2	592 12,6				
116076	Aichwald														
	Ohne Briefwahl	5962	4045 (74,2)	35	0,9	4010	1461 36,4	1022 25,5	378 9,4	528 13,2	511 12,7				
	Briefwahl		501	4	0,8	497	208 41,9	101 20,3	28 5,6	58 11,7	82 16,5				
	Zusammen	5962	4546 76,2	39	0,9	4507	1669 37,0	1123 24,9	406 9,0	586 13,0	593 13,2				
116004	Altbach														
	Ohne Briefwahl	3982	2603 (73,3)	39	1,5	2564	984 38,4	752 29,3	293 11,4	220 8,6	253 9,9				
	Briefwahl		413	2	0,5	411	148 36,0	134 32,6	28 6,8	57 13,9	32 7,8				
	Zusammen	3982	3016 75,7	41	1,4	2975	1132 38,1	886 29,8	321 10,8	277 9,3	285 9,6				



am 24. März 1996 in den Gemeinden sowie Stadt- und Landkreisen

wurden abgegeben für																												Skr. Lkr. Gem.	
APD		BGD		BüSo		CM		CPD		DPD		DKP		GRAUE		NICHTW		Tiers.		NATURG		ÖDP		PBC		Einzbw		Schl.	
Anz.	%	Anz.	%	Anz.	%	Anz.	%	Anz.	%	Anz.	%	Anz.	%	Anz.	%	Anz.	%	Anz.	%	Anz.	%	Anz.	%	Anz.	%	Anz.	%		
																												115	
						117	0,5															209	0,9					115045	
						9	0,3															17	0,6						
						126	0,5															226	0,9						
						21	0,9															22	0,9					115046	
						2	0,7															3	1,1						
						23	0,9															25	1,0						
						28	0,8															31	0,9					115048	
						1	0,2															5	1,0						
						29	0,7															36	0,9						
																						67	0,9	46	0,6			115050	
																						14	1,5	2	0,2				
																						81	0,9	48	0,6				
						35	0,9															38	1,0					115051	
						1	0,2															3	0,7						
						36	0,8															41	1,0						
																						47	1,4	42	1,3			115052	
																						6	1,6	3	0,8				
																						53	1,4	45	1,2				
						399	0,3															1387	1,0	729	0,5			115	
						36	0,2															189	1,0	84	0,5				
						435	0,3															1576	1,0	813	0,5				
																												116	
																						33	0,8	30	0,7	24	0,6	116081	
																						2	0,4	3	0,6	2	0,4		
																						35	0,7	33	0,7	26	0,6		
										1	0,0	4	0,1	23	0,6							18	0,4	29	0,7		35	0,9	116076
										1	0,2			9	1,8							3	0,6	4	0,8		3	0,6	
										2	0,0	4	0,1	32	0,7							21	0,5	33	0,7		38	0,8	
														18	0,7			21	0,8	3	0,1	7	0,3	13	0,5			116004	
														2	0,5			3	0,7	1	0,2	3	0,7	3	0,7				
														20	0,7			24	0,8	4	0,1	10	0,3	16	0,5				

Stadtkreis Landkreis Gemeinde	Wahl- berech- tigte	Wähler	Wahl- betei- ligung	Abgegebene Stimmen		V o n d e n g ü l t i g e n S t i m m e n									
				Ungültige	Gültige	CDU		SPD		REP		GRÜNE		FDP/DVP	
Schlüssel	Name	Anz.	%	Anz.	%	Anz.	%	Anz.	%	Anz.	%	Anz.	%	Anz.	%
116	Noch: Landkreis Esslingen														
116005	Altdorf														
	Ohne Briefwahl	852	582 (66,4)	8	1,4	574	240 41,8	133 23,2	68 11,8	69 12,0	51 8,9				
	Briefwahl		45	1	2,2	44	20 45,5	4 9,1	7 15,9	9 20,5	3 6,8				
	Zusammen	852	627 73,6	9	1,4	618	260 42,1	137 22,2	75 12,1	78 12,6	54 8,7				
116006	Altenriet														
	Ohne Briefwahl	1095	757 (73,7)	8	1,1	749	272 36,3	191 25,5	91 12,1	107 14,3	80 10,7				
	Briefwahl		62			62	24 38,7	9 14,5	9 14,5	9 14,5	9 14,5				
	Zusammen	1095	819 74,8	8	1,0	811	296 36,5	200 24,7	100 12,3	116 14,3	89 11,0				
116007	Baltmannsweiler														
	Ohne Briefwahl	3980	2540 (63,8)	37	1,5	2503	922 36,8	642 25,6	288 11,5	315 12,6	266 10,6				
	Briefwahl		317	5	1,6	312	132 42,3	69 22,1	27 8,7	40 12,8	33 10,6				
	Zusammen	3980	2857 71,8	42	1,5	2815	1054 37,4	711 25,3	315 11,2	355 12,6	299 10,6				
116008	Bempflingen														
	Ohne Briefwahl	2283	1576 (72,9)	25	1,6	1551	553 35,7	471 30,4	178 11,5	159 10,3	148 9,5				
	Briefwahl		115	1	0,9	114	37 32,5	38 33,3	10 8,8	13 11,4	14 12,3				
	Zusammen	2283	1691 74,1	26	1,5	1665	590 35,4	509 30,6	188 11,3	172 10,3	162 9,7				
116011	Beuren														
	Ohne Briefwahl	2555	1707 (72,2)	28	1,6	1679	700 41,7	368 21,9	231 13,8	166 9,9	176 10,5				
	Briefwahl		184	5	2,7	179	78 43,6	45 25,1	9 5,0	25 14,0	18 10,1				
	Zusammen	2555	1891 74,0	33	1,7	1858	778 41,9	413 22,2	240 12,9	191 10,3	194 10,4				
116012	Bissingen an der Teck														
	Ohne Briefwahl	2439	1627 (70,9)	30	1,8	1597	561 35,1	365 22,9	234 14,7	221 13,8	145 9,1				
	Briefwahl		139	3	2,2	136	39 28,7	30 22,1	12 8,8	26 19,1	21 15,4				
	Zusammen	2439	1766 72,4	33	1,9	1733	600 34,6	395 22,8	246 14,2	247 14,3	166 9,6				
116014	Deizisau														
	Ohne Briefwahl	4238	2845 (73,9)	42	1,5	2803	1087 38,8	878 31,3	299 10,7	273 9,7	201 7,2				
	Briefwahl		369	4	1,1	365	177 48,5	78 21,4	28 7,7	45 12,3	28 7,7				
	Zusammen	4238	3214 75,8	46	1,4	3168	1264 39,9	956 30,2	327 10,3	318 10,0	229 7,2				
116015	Denkendorf														
	Ohne Briefwahl	6886	4452 (70,8)	56	1,3	4396	1780 40,5	1282 29,2	372 8,5	442 10,1	397 9,0				
	Briefwahl		572	3	0,5	569	241 42,4	164 28,8	35 6,2	65 11,4	54 9,5				
	Zusammen	6886	5024 73,0	59	1,2	4965	2021 40,7	1446 29,1	407 8,2	507 10,2	451 9,1				
116016	Dettingen unter Teck														
	Ohne Briefwahl	3912	2523 (70,4)	39	1,5	2484	849 34,2	705 28,4	383 15,4	238 9,6	235 9,5				
	Briefwahl		321			321	112 34,9	83 25,9	27 8,4	41 12,8	45 14,0				
	Zusammen	3912	2844 72,7	39	1,4	2805	961 34,3	788 28,1	410 14,6	279 9,9	280 10,0				
116018	Erkenbrechtsweiler														
	Ohne Briefwahl	1447	971 (70,9)	10	1,0	961	372 38,7	228 23,7	183 19,0	75 7,8	76 7,9				
	Briefwahl		70			70	20 28,6	13 18,6	14 20,0	14 20,0	5 7,1				
	Zusammen	1447	1041 71,9	10	1,0	1031	392 38,0	241 23,4	197 19,1	89 8,6	81 7,9				
116019	Esslingen am Neckar, Stadt														
	Ohne Briefwahl	58429	36049 (68,6)	357	1,0	35692	12972 36,3	10825 30,3	3619 10,1	4047 11,3	3333 9,3				
	Briefwahl		5493	39	0,7	5454	2069 37,9	1411 25,9	363 6,7	858 15,7	617 11,3				
	Zusammen	58429	41542 71,1	396	1,0	41146	15041 36,6	12236 29,7	3982 9,7	4905 11,9	3950 9,6				

am 24. März 1996 in den Gemeinden sowie Stadt- und Landkreisen

wurden abgegeben für																											Skr. Lkr. Gem.	
APD		BGD		BüSo		CM		CPD		DPD		DKP		GRAUE		NICHTW		Tiers.		NATURG		ÖDP		PBC		Einzbw		
Anz.	%	Anz.	%	Anz.	%	Anz.	%	Anz.	%	Anz.	%	Anz.	%	Anz.	%	Anz.	%	Anz.	%	Anz.	%	Anz.	%	Anz.	%	Anz.	%	Schl.
																											116	
																											116005	
																											116006	
																											116007	
																											116008	
																											116011	
																											116012	
																											116014	
																											116015	
																											116016	
																											116018	
																											116019	

Stadtkreis Landkreis Gemeinde	Wahl- berech- tigte	Wähler	Wahl- betei- ligung	Abgegebene Stimmen			V o n d e n g ü l t i g e n S t i m m e n								
				Ungültige	Gültige		CDU		SPD		REP		GRÜNE		FDP/DVP
Schlüssel	Name	Anz.	%	Anz.	%	Anz.	%	Anz.	%	Anz.	%	Anz.	%	Anz.	%
116	Noch: Landkreis Esslingen														
116077	Filderstadt, Stadt														
	Ohne Briefwahl	27846	16971 (67,8)	209	1,2	16762	5897 35,2	4596 27,4	1401 8,4	2291 13,7	2171 13,0				
	Briefwahl		2699	17	0,6	2682	982 36,6	687 25,6	157 5,9	436 16,3	373 13,9				
	Zusammen	27846	19670 70,6	226	1,1	19444	6879 35,4	5283 27,2	1558 8,0	2727 14,0	2544 13,1				
116020	Frickenhausen														
	Ohne Briefwahl	6253	4053 (69,5)	106	2,6	3947	1674 42,4	866 21,9	597 15,1	416 10,5	302 7,7				
	Briefwahl		390	4	1,0	386	173 44,8	78 20,2	43 11,1	55 14,2	34 8,8				
	Zusammen	6253	4443 71,1	110	2,5	4333	1847 42,6	944 21,8	640 14,8	471 10,9	336 7,8				
116022	Großbottlingen														
	Ohne Briefwahl	2752	1845 (71,6)	30	1,6	1815	763 42,0	366 20,2	223 12,3	219 12,1	195 10,7				
	Briefwahl		167			167	64 38,3	45 26,9	12 7,2	30 18,0	10 6,0				
	Zusammen	2752	2012 73,1	30	1,5	1982	827 41,7	411 20,7	235 11,9	249 12,6	205 10,3				
116027	Hochdorf														
	Ohne Briefwahl	3397	2251 (73,0)	26	1,2	2225	882 39,6	597 26,8	223 10,0	281 12,6	173 7,8				
	Briefwahl		302	2	0,7	300	105 35,0	82 27,3	13 4,3	39 13,0	46 15,3				
	Zusammen	3397	2553 75,2	28	1,1	2525	987 39,1	679 26,9	236 9,3	320 12,7	219 8,7				
116029	Holzmaden														
	Ohne Briefwahl	1323	879 (70,0)	21	2,4	858	312 36,4	204 23,8	112 13,1	95 11,1	69 8,0				
	Briefwahl		65			65	30 46,2	12 18,5	3 4,6	8 12,3	9 13,8				
	Zusammen	1323	944 71,4	21	2,2	923	342 37,1	216 23,4	115 12,5	103 11,2	78 8,5				
116033	Kirchheim unter Teck, Stadt														
	Ohne Briefwahl	25856	15729 (66,2)	182	1,2	15547	5423 34,9	4101 26,4	1949 12,5	2026 13,0	1567 10,1				
	Briefwahl		1933	7	0,4	1926	730 37,9	419 21,8	178 9,2	291 15,1	241 12,5				
	Zusammen	25856	17662 68,3	189	1,1	17473	6153 35,2	4520 25,9	2127 12,2	2317 13,3	1808 10,3				
116035	Köngen														
	Ohne Briefwahl	6023	4006 (72,5)	45	1,1	3961	1418 35,8	1164 29,4	497 12,5	429 10,8	348 8,8				
	Briefwahl		477	4	0,8	473	177 37,4	117 24,7	40 8,5	76 16,1	46 9,7				
	Zusammen	6023	4483 74,4	49	1,1	4434	1595 36,0	1281 28,9	537 12,1	505 11,4	394 8,9				
116036	Kohlberg														
	Ohne Briefwahl	1683	1125 (70,8)	19	1,7	1106	497 44,9	269 24,3	126 11,4	83 7,5	100 9,0				
	Briefwahl		90			90	46 51,1	24 26,7	3 3,3	8 8,9	7 7,8				
	Zusammen	1683	1215 72,2	19	1,6	1196	543 45,4	293 24,5	129 10,8	91 7,6	107 8,9				
116078	Leinfelden-Echterdingen, Stadt														
	Ohne Briefwahl	24978	15982 (71,6)	186	1,2	15796	5433 34,4	3780 23,9	1297 8,2	2495 15,8	2486 15,7				
	Briefwahl		2541	15	0,6	2526	929 36,8	552 21,9	132 5,2	480 19,0	395 15,6				
	Zusammen	24978	18523 74,2	201	1,1	18322	6362 34,7	4332 23,6	1429 7,8	2975 16,2	2881 15,7				
116079	Lenningen														
	Ohne Briefwahl	5892	3836 (69,5)	50	1,3	3786	1404 37,1	952 25,1	645 17,0	345 9,1	311 8,2				
	Briefwahl		356	1	0,3	355	153 43,1	68 19,2	35 9,9	50 14,1	34 9,6				
	Zusammen	5892	4192 71,1	51	1,2	4141	1557 37,6	1020 24,6	680 16,4	395 9,5	345 8,3				
116037	Lichtenwald														
	Ohne Briefwahl	1873	1274 (74,4)	18	1,4	1256	451 35,9	371 29,5	146 11,6	128 10,2	123 9,8				
	Briefwahl		145			145	46 31,7	49 33,8	13 9,0	16 11,0	15 10,3				
	Zusammen	1873	1419 75,8	18	1,3	1401	497 35,5	420 30,0	159 11,3	144 10,3	138 9,9				

am 24. März 1996 in den Gemeinden sowie Stadt- und Landkreisen

w u r d e n a b g e g e b e n f ü r																								Skr. Lkr. Gem.				
APD		BGD		BüSo		CM		CPD		DPD		DKP		GRAUE		NICHTW		Tiers.		NATURG		ÖDP		PBC		Einzbw		
Anz.	%	Anz.	%	Anz.	%	Anz.	%	Anz.	%	Anz.	%	Anz.	%	Anz.	%	Anz.	%	Anz.	%	Anz.	%	Anz.	%	Anz.	%	Anz.	%	Schl.
116																												
																		96 0,6	92 0,5	218 1,3	116077							
																		8 0,3	18 0,7	21 0,8								
																		104 0,5	110 0,6	239 1,2								
																		22 0,6	31 0,8	39 1,0	116020							
																				3 0,8								
																		22 0,5	31 0,7	42 1,0								
																		9 0,5	25 1,4	15 0,8	116022							
																		1 0,6	1 0,6	4 2,4								
																		10 0,5	26 1,3	19 1,0								
12 0,5														25 1,1	10 0,4	11 0,5	11 0,5	116027										
8 2,7														6 2,0			1 0,3											
20 0,8														31 1,2	10 0,4	11 0,4	12 0,5											
4 0,5														20 2,3	2 0,2	19 2,2	21 2,4	116029										
																2 3,1	1 1,5											
4 0,4														20 2,2	2 0,2	21 2,3	22 2,4											
88 0,6														149 1,0	41 0,3	107 0,7	96 0,6	116033										
22 1,1														14 0,7	3 0,2	15 0,8	13 0,7											
110 0,6														163 0,9	44 0,3	122 0,7	109 0,6											
21 0,5														37 0,9	12 0,3	22 0,6	13 0,3	116035										
2 0,4														4 0,8	1 0,2	4 0,8	6 1,3											
23 0,5														41 0,9	13 0,3	26 0,6	19 0,4											
																		10 0,9	9 0,8	12 1,1	116036							
																				2 2,2								
																		10 0,8	9 0,8	14 1,2								
																		116 0,7	122 0,8	67 0,4	116078							
																		10 0,4	17 0,7	11 0,4								
																		126 0,7	139 0,8	78 0,4								
18 0,5														38 1,0	14 0,4	16 0,4	43 1,1	116079										
3 0,8														5 1,4	1 0,3	3 0,8	3 0,8											
21 0,5														43 1,0	15 0,4	19 0,5	46 1,1											
8 0,6														9 0,7	2 0,2	7 0,6	11 0,9	116037										
1 0,7														4 2,8	1 0,7													
9 0,6														13 0,9	3 0,2	7 0,5	11 0,8											

Stadtkreis Landkreis Gemeinde	Wahl- berech- tigte	Wähler	Wahl- betei- ligung	Abgegebene Stimmen		V o n d e n g ü l t i g e n S t i m m e n									
				Ungültige	Gültige	CDU		SPD		REP		GRÜNE		FDP/DVP	
Schlüssel	Name	Anz.	%	Anz.	%	Anz.	%	Anz.	%	Anz.	%	Anz.	%	Anz.	%
116	Noch: Landkreis Esslingen														
116041	Neckartailfingen														
	Ohne Briefwahl	2613	1672 (70,5)	27	1,6	1645	695 42,2	338	20,5	208	12,6	219	13,3	141	8,6
	Briefwahl		237	2	0,8	235	101 43,0	37	15,7	35	14,9	35	14,9	24	10,2
	Zusammen	2613	1909 73,1	29	1,5	1880	796 42,3	375	19,9	243	12,9	254	13,5	165	8,8
116042	Neckartenzlingen														
	Ohne Briefwahl	3750	2414 (68,8)	34	1,4	2380	842 35,4	667	28,0	334	14,0	251	10,5	231	9,7
	Briefwahl		225	1	0,4	224	73 32,6	60	26,8	25	11,2	27	12,1	30	13,4
	Zusammen	3750	2639 70,4	35	1,3	2604	915 35,1	727	27,9	359	13,8	278	10,7	261	10,0
116043	Neidlingen														
	Ohne Briefwahl	1340	865 (67,7)	8	0,9	857	350 40,8	182	21,2	124	14,5	98	11,4	74	8,6
	Briefwahl		63	1	1,6	62	24 38,7	10	16,1	7	11,3	8	12,9	7	11,3
	Zusammen	1340	928 69,3	9	1,0	919	374 40,7	192	20,9	131	14,3	106	11,5	81	8,8
116046	Neuffen, Stadt														
	Ohne Briefwahl	4271	2716 (69,3)	46	1,7	2670	1204 45,1	570	21,3	302	11,3	295	11,0	241	9,0
	Briefwahl		334	2	0,6	332	158 47,6	59	17,8	26	7,8	48	14,5	36	10,8
	Zusammen	4271	3050 71,4	48	1,6	3002	1362 45,4	629	21,0	328	10,9	343	11,4	277	9,2
116047	Neuhausen auf den Fildern														
	Ohne Briefwahl	7697	4936 (70,0)	45	0,9	4891	1994 40,8	1154	23,6	550	11,2	608	12,4	442	9,0
	Briefwahl		613	2	0,3	611	281 46,0	123	20,1	44	7,2	71	11,6	79	12,9
	Zusammen	7697	5549 72,1	47	0,8	5502	2275 41,3	1277	23,2	594	10,8	679	12,3	521	9,5
116048	Notzingen														
	Ohne Briefwahl	2652	1807 (74,5)	13	0,7	1794	604 33,7	397	22,1	394	22,0	164	9,1	162	9,0
	Briefwahl		215			215	77 35,8	51	23,7	33	15,3	33	15,3	16	7,4
	Zusammen	2652	2022 76,2	13	0,6	2009	681 33,9	448	22,3	427	21,3	197	9,8	178	8,9
116049	Nürtingen, Stadt														
	Ohne Briefwahl	26317	16661 (68,3)	257	1,5	16404	6764 41,2	3337	20,3	2134	13,0	2216	13,5	1533	9,3
	Briefwahl		1815	11	0,6	1804	767 42,5	305	16,9	176	9,8	330	18,3	190	10,5
	Zusammen	26317	18476 70,2	268	1,5	18208	7531 41,4	3642	20,0	2310	12,7	2546	14,0	1723	9,5
116050	Oberboihingen														
	Ohne Briefwahl	3637	2273 (68,2)	52	2,3	2221	794 35,7	520	23,4	284	12,8	303	13,6	263	11,8
	Briefwahl		293	4	1,4	289	122 42,2	52	18,0	25	8,7	53	18,3	27	9,3
	Zusammen	3637	2566 70,6	56	2,2	2510	916 36,5	572	22,8	309	12,3	356	14,2	290	11,6
116053	Ohmden														
	Ohne Briefwahl	1258	811 (67,6)	14	1,7	797	273 34,3	206	25,8	114	14,3	95	11,9	74	9,3
	Briefwahl		57			57	27 47,4	10	17,5	8	14,0	7	12,3	3	5,3
	Zusammen	1258	868 69,0	14	1,6	854	300 35,1	216	25,3	122	14,3	102	11,9	77	9,0
116080	Ostfildern, Stadt														
	Ohne Briefwahl	21278	13515 (70,9)	168	1,2	13347	5106 38,3	3560	26,7	1226	9,2	1623	12,2	1519	11,4
	Briefwahl		2121	6	0,3	2115	871 41,2	466	22,0	134	6,3	358	16,9	240	11,3
	Zusammen	21278	15636 73,5	174	1,1	15462	5977 38,7	4026	26,0	1360	8,8	1981	12,8	1759	11,4
116054	Owen, Stadt														
	Ohne Briefwahl	2248	1574 (74,4)	18	1,1	1556	608 39,1	373	24,0	148	9,5	149	9,6	204	13,1
	Briefwahl		131			131	68 51,9	20	15,3	10	7,6	18	13,7	12	9,2
	Zusammen	2248	1705 75,8	18	1,1	1687	676 40,1	393	23,3	158	9,4	167	9,9	216	12,8

am 24. März 1996 in den Gemeinden sowie Stadt- und Landkreisen

wurden abgegeben für																										Skr. Lkr. Gem.		
APD		BGD		BüSo		CM		CPD		DPD		DKP		GRAUE		NICHTW		Tiers.		NATURG		ÖDP		PBC		Einzbw		
Anz.	%	Anz.	%	Anz.	%	Anz.	%	Anz.	%	Anz.	%	Anz.	%	Anz.	%	Anz.	%	Anz.	%	Anz.	%	Anz.	%	Anz.	%	Anz.	%	Schl.
																										116		
																										116041		
																										116042		
																										116043		
																										116046		
																										116047		
																										116048		
																										116049		
																										116050		
																										116053		
																										116080		
																										116054		

Stadtkreis Landkreis Gemeinde	Wahl- berech- tigte	Wähler	Wahl- betei- ligung	Abgegebene Stimmen		V o n d e n g ü l t i g e n S t i m m e n									
				Ungültige	Gültige	CDU		SPD		REP		GRÜNE		FDP/DVP	
Schlüssel	Name	Anz.	%	Anz.	%	Anz.	%	Anz.	%	Anz.	%	Anz.	%	Anz.	%
116	Noch: Landkreis Esslingen														
116056	Plochingen, Stadt														
	Ohne Briefwahl	8851	5500 (69,6)	72	1,3	5428	1985 36,6	1643 30,3	475 8,8	630 11,6	540 9,9				
	Briefwahl		904	3	0,3	901	405 45,0	213 23,6	50 5,5	112 12,4	94 10,4				
	Zusammen	8851	6404 72,4	75	1,2	6329	2390 37,8	1856 29,3	525 8,3	742 11,7	634 10,0				
116058	Reichenbach an der Fils														
	Ohne Briefwahl	5182	3383 (71,2)	72	2,1	3311	1322 39,9	896 27,1	381 11,5	348 10,5	283 8,5				
	Briefwahl		416	4	1,0	412	170 41,3	133 32,3	18 4,4	47 11,4	31 7,5				
	Zusammen	5182	3799 73,3	76	2,0	3723	1492 40,1	1029 27,6	399 10,7	395 10,6	314 8,4				
116063	Schlaithdorf														
	Ohne Briefwahl	1147	740 (71,8)	7	0,9	733	276 37,7	166 22,6	94 12,8	109 14,9	71 9,7				
	Briefwahl		114	2	1,8	112	32 28,6	23 20,5	14 12,5	25 22,3	16 14,3				
	Zusammen	1147	854 74,5	9	1,1	845	308 36,4	189 22,4	108 12,8	134 15,9	87 10,3				
116068	Unterensingen														
	Ohne Briefwahl	3019	2066 (72,6)	35	1,7	2031	727 35,8	469 23,1	327 16,1	243 12,0	194 9,6				
	Briefwahl		169	4	2,4	165	65 39,4	35 21,2	13 7,9	25 15,2	24 14,5				
	Zusammen	3019	2235 74,0	39	1,7	2196	792 36,1	504 23,0	340 15,5	268 12,2	218 9,9				
116070	Weilheim an der Teck, Stadt														
	Ohne Briefwahl	6290	3777 (65,4)	38	1,0	3739	1463 39,1	871 23,3	459 12,3	436 11,7	398 10,6				
	Briefwahl		483			483	187 38,7	99 20,5	48 9,9	65 13,5	64 13,3				
	Zusammen	6290	4260 67,7	38	0,9	4222	1650 39,1	970 23,0	507 12,0	501 11,9	462 10,9				
116071	Wendlingen am Neckar, Stadt														
	Ohne Briefwahl	10298	6475 (68,9)	87	1,3	6388	2356 36,9	1599 25,0	917 14,4	822 12,9	522 8,2				
	Briefwahl		867	3	0,3	864	307 35,5	221 25,6	88 10,2	131 15,2	78 9,0				
	Zusammen	10298	7342 71,3	90	1,2	7252	2663 36,7	1820 25,1	1005 13,9	953 13,1	600 8,3				
116072	Wernau (Neckar), Stadt														
	Ohne Briefwahl	8189	5236 (69,4)	77	1,5	5159	2404 46,6	1223 23,7	604 11,7	450 8,7	317 6,1				
	Briefwahl		611	4	0,7	607	298 49,1	155 25,5	31 5,1	53 8,7	48 7,9				
	Zusammen	8189	5847 71,4	81	1,4	5766	2702 46,9	1378 23,9	635 11,0	503 8,7	365 6,3				
116073	Wolfschlügen														
	Ohne Briefwahl	4133	2595 (68,5)	44	1,7	2551	934 36,6	623 24,4	279 10,9	379 14,9	263 10,3				
	Briefwahl		326	4	1,2	322	133 41,3	71 22,0	23 7,1	47 14,6	42 13,0				
	Zusammen	4133	2921 70,7	48	1,6	2873	1067 37,1	694 24,2	302 10,5	426 14,8	305 10,6				
116	Landkreis Esslingen insgesamt														
	Ohne Briefwahl	336679	213505 (69,5)	2784	1,3	210721	79048 37,5	54949 26,1	23677 11,2	25740 12,2	21708 10,3				
	Briefwahl		28268	171	0,6	28097	11108 39,5	6581 23,4	2054 7,3	4321 15,4	3305 11,8				
	Zusammen	336679	241773 71,8	2955	1,2	238818	90156 37,8	61530 25,8	25731 10,8	30061 12,6	25013 10,5				
117	Landkreis Göppingen														
117001	Adelberg														
	Ohne Briefwahl	1495	1045 (74,2)	21	2,0	1024	352 34,4	251 24,5	144 14,1	131 12,8	93 9,1				
117002	Aichelberg														
	Ohne Briefwahl	804	511 (67,5)	4	0,8	507	156 30,8	141 27,8	46 9,1	76 15,0	69 13,6				



71

Stadtkreis Landkreis Gemeinde	Wahl- berech- tigte	Wähler	Wahl- betei- ligung	Abgegebene Stimmen		V o n d e n g ü l t i g e n S t i m m e n									
				Ungültige	Gültige	CDU		SPD		REP		GRÜNE		FDP/DVP	
Schlüssel	Name	Anz.	%	Anz.	%	Anz.	%	Anz.	%	Anz.	%	Anz.	%	Anz.	%
117	Noch: Landkreis Göppingen														
117003	Albershausen														
	Ohne Briefwahl	2958	2054 (73,3)	24	1,2	2030	711 35,0	562 27,7	250 12,3	191 9,4	228 11,2				
	Briefwahl		151			151	57 37,7	40 26,5	10 6,6	24 15,9	18 11,9				
	Zusammen	2958	2205 74,5	24	1,1	2181	768 35,2	602 27,6	260 11,9	215 9,9	246 11,3				
117006	Bad Ditzgenbach														
	Ohne Briefwahl	2491	1526 (65,3)	33	2,2	1493	697 46,7	316 21,2	157 10,5	154 10,3	132 8,8				
	Briefwahl		143	1	0,7	142	67 47,2	29 20,4	14 9,9	17 12,0	7 4,9				
	Zusammen	2491	1669 67,0	34	2,0	1635	764 46,7	345 21,1	171 10,5	171 10,5	139 8,5				
117007	Bad Überkingen														
	Ohne Briefwahl	2906	1819 (67,3)	38	2,1	1781	800 44,9	418 23,5	145 8,1	185 10,4	167 9,4				
	Briefwahl		187	3	1,6	184	80 43,5	28 15,2	10 5,4	26 14,1	33 17,9				
	Zusammen	2906	2006 69,0	41	2,0	1965	880 44,8	446 22,7	155 7,9	211 10,7	200 10,2				
117009	Birenbach														
	Ohne Briefwahl	1419	885 (68,4)	18	2,0	867	318 36,7	254 29,3	84 9,7	113 13,0	72 8,3				
117010	Böhenkirch														
	Ohne Briefwahl	3790	2350 (65,4)	60	2,6	2290	1099 48,0	418 18,3	274 12,0	200 8,7	225 9,8				
	Briefwahl		188	1	0,5	187	82 43,9	33 17,6	17 9,1	24 12,8	18 9,6				
	Zusammen	3790	2538 67,0	61	2,4	2477	1181 47,7	451 18,2	291 11,7	224 9,0	243 9,8				
117011	Börtlingen														
	Ohne Briefwahl	1325	870 (70,6)	13	1,5	857	308 35,9	204 23,8	121 14,1	112 13,1	73 8,5				
117012	Boll														
	Ohne Briefwahl	3611	2250 (68,7)	36	1,6	2214	642 29,0	614 27,7	175 7,9	426 19,2	296 13,4				
	Briefwahl		311	2	0,6	309	93 30,1	62 20,1	11 3,6	86 27,8	48 15,5				
	Zusammen	3611	2561 70,9	38	1,5	2523	735 29,1	676 26,8	186 7,4	512 20,3	344 13,6				
117014	Deggingen														
	Ohne Briefwahl	4251	2649 (66,8)	62	2,3	2587	1217 47,0	635 24,5	206 8,0	255 9,9	181 7,0				
	Briefwahl		265			265	133 50,2	59 22,3	14 5,3	33 12,5	14 5,3				
	Zusammen	4251	2914 68,5	62	2,1	2852	1350 47,3	694 24,3	220 7,7	288 10,1	195 6,8				
117015	Donzdorf, Stadt														
	Ohne Briefwahl	7921	5102 (68,5)	76	1,5	5026	2193 43,6	1240 24,7	515 10,2	430 8,6	441 8,8				
	Briefwahl		463	7	1,5	456	203 44,5	120 26,3	20 4,4	49 10,7	42 9,2				
	Zusammen	7921	5565 70,3	83	1,5	5482	2396 43,7	1360 24,8	535 9,8	479 8,7	483 8,8				
117016	Drackenstein														
	Ohne Briefwahl	288	196 (69,3)	6	3,1	190	87 45,8	31 16,3	36 18,9	19 10,0	12 6,3				
117017	Dürnau														
	Ohne Briefwahl	1350	880 (68,6)	21	2,4	859	288 33,5	247 28,8	79 9,2	121 14,1	94 10,9				
117018	Ebersbach an der Fils, Stadt														
	Ohne Briefwahl	10648	6832 (69,6)	90	1,3	6742	2210 32,8	2094 31,1	754 11,2	818 12,1	658 9,8				
	Briefwahl		776	7	0,9	769	290 37,7	185 24,1	64 8,3	94 12,2	106 13,8				
	Zusammen	10648	7608 71,5	97	1,3	7511	2500 33,3	2279 30,3	818 10,9	912 12,1	764 10,2				
117019	Eislingen/Fils, Stadt														
	Ohne Briefwahl	12807	7803 (64,7)	110	1,4	7693	2956 38,4	2242 29,1	867 11,3	739 9,6	627 8,2				
	Briefwahl		700	7	1,0	693	274 39,5	171 24,7	65 9,4	78 11,3	78 11,3				
	Zusammen	12807	8503 66,4	117	1,4	8386	3230 38,5	2413 28,8	932 11,1	817 9,7	705 8,4				

am 24. März 1996 in den Gemeinden sowie Stadt- und Landkreisen

wurden abgegeben für																										Skr. Lkr. Gem.		
APD		BGD		BüSo		CM		CPD		DPD		DKP		GRAUE		NICHTW		Tiers.		NATURG		ÖDP		PBC		Einzbw		Schl.
Anz.	%	Anz.	%	Anz.	%	Anz.	%	Anz.	%	Anz.	%	Anz.	%	Anz.	%	Anz.	%	Anz.	%	Anz.	%	Anz.	%	Anz.	%	Anz.	%	
																												117
																		35	1,7			11	0,5	42	2,1			117003
																									2	1,3		
																		35	1,6			11	0,5	44	2,0			
																		15	1,0			13	0,9	9	0,6			117006
																		4	2,8			3	2,1	1	0,7			
																		19	1,2			16	1,0	10	0,6			
																		25	1,4			22	1,2	19	1,1			117007
																		3	1,6			1	0,5	3	1,6			
																		28	1,4			23	1,2	22	1,1			
																		12	1,4			6	0,7	8	0,9			117009
																		38	1,7			18	0,8	18	0,8			117010
																		5	2,7			6	3,2	2	1,1			
																		43	1,7			24	1,0	20	0,8			
																		8	0,9			15	1,8	16	1,9			117011
																		30	1,4			19	0,9	12	0,5			117012
																		4	1,3			3	1,0	2	0,6			
																		34	1,3			22	0,9	14	0,6			
																		43	1,7			26	1,0	24	0,9			117014
																		6	2,3			2	0,8	4	1,5			
																		49	1,7			28	1,0	28	1,0			
																		66	1,3			115	2,3	26	0,5			117015
																		10	2,2			7	1,5	5	1,1			
																		76	1,4			122	2,2	31	0,6			
																		2	1,1			2	1,1	1	0,5			117016
																		13	1,5			10	1,2	7	0,8			117017
																		100	1,5			60	0,9	48	0,7			117018
																		20	2,6			6	0,8	4	0,5			
																		120	1,6			66	0,9	52	0,7			
																		112	1,5			100	1,3	50	0,6			117019
																		12	1,7			11	1,6	4	0,6			
																		124	1,5			111	1,3	54	0,6			

Stadtkreis Landkreis Gemeinde	Wahl- berech- tigte	Wähler	Wahl- betei- ligung	Abgegebene Stimmen		V o n d e n g ü l t i g e n S t i m m e n									
				Ungültige	Gültige	CDU		SPD		REP		GRÜNE		FDP/DVP	
Schlüssel	Name	Anz.	%	Anz.	%	Anz.	%	Anz.	%	Anz.	%	Anz.	%	Anz.	%
117	Noch: Landkreis Göppingen														
117020	Eschenbach Ohne Briefwahl	1641	1082 (70,8)	20	1,8	1062		413	38,9	310	29,2	103	9,7	117	11,0
117023	Gammelshausen Ohne Briefwahl	1159	742 (68,5)	6	0,8	736		228	31,0	243	33,0	95	12,9	89	12,1
117024	Geislingen an der Steige, Stadt Ohne Briefwahl	18474	10854 (62,4)	220	2,0	10634		3958	37,2	3242	30,5	1132	10,6	1179	11,1
	Briefwahl		1013	6	0,6	1007		424	42,1	235	23,3	58	5,8	161	16,0
	Zusammen	18474	11867	64,2	226	1,9	11641	4382	37,6	3477	29,9	1190	10,2	1340	11,5
117025	Gingen an der Fils Ohne Briefwahl	3156	2113 (70,9)	49	2,3	2064		706	34,2	677	32,8	242	11,7	176	8,5
	Briefwahl		167	2	1,2	165		55	33,3	53	32,1	19	11,5	9	5,5
	Zusammen	3156	2280	72,2	51	2,2	2229	761	34,1	730	32,8	261	11,7	185	8,3
117026	Göppingen, Stadt Ohne Briefwahl	38734	23425 (65,4)	352	1,5	23073		8542	37,0	6493	28,1	2684	11,6	2379	10,3
	Briefwahl		2751	7	0,3	2744		1115	40,6	638	23,3	191	7,0	396	14,4
	Zusammen	38734	26176	67,6	359	1,4	25817	9657	37,4	7131	27,6	2875	11,1	2775	10,7
117028	Gruibingen Ohne Briefwahl	1606	901 (58,2)	19	2,1	882		272	30,8	223	25,3	131	14,9	88	10,0
	Briefwahl		54	3	5,6	51		19	37,3	11	21,6	3	5,9	4	7,8
	Zusammen	1606	955	59,5	22	2,3	933	291	31,2	234	25,1	134	14,4	92	9,9
117029	Hattenhofen Ohne Briefwahl	2212	1409 (67,6)	23	1,6	1386		417	30,1	415	29,9	182	13,1	159	11,5
	Briefwahl		125	2	1,6	123		43	35,0	21	17,1	12	9,8	25	20,3
	Zusammen	2212	1534	69,3	25	1,6	1509	460	30,5	436	28,9	194	12,9	184	12,2
117030	Heiningen Ohne Briefwahl	3784	2497 (71,0)	30	1,2	2467		804	32,6	717	29,1	319	12,9	325	13,2
	Briefwahl		260	3	1,2	257		86	33,5	67	26,1	19	7,4	44	17,1
	Zusammen	3784	2757	72,9	33	1,2	2724	890	32,7	784	28,8	338	12,4	369	13,5
117031	Hohenstadt Ohne Briefwahl	495	336 (70,4)	7	2,1	329		163	49,5	52	15,8	52	15,8	22	6,7
117033	Kuchen Ohne Briefwahl	4295	2650 (67,0)	53	2,0	2597		898	34,6	764	29,4	270	10,4	307	11,8
	Briefwahl		318			318		129	40,6	78	24,5	22	6,9	42	13,2
	Zusammen	4295	2968	69,1	53	1,8	2915	1027	35,2	842	28,9	292	10,0	349	12,0
117061	Lauterstein, Stadt Ohne Briefwahl	2036	1352 (70,4)	24	1,8	1328		610	45,9	335	25,2	141	10,6	106	8,0
	Briefwahl		115			115		70	60,9	20	17,4	10	8,7	6	5,2
	Zusammen	2036	1467	72,1	24	1,6	1443	680	47,1	355	24,6	151	10,5	112	7,8
117035	Mühlhausen im Tale Ohne Briefwahl	745	470 (69,2)	14	3,0	456		191	41,9	125	27,4	39	8,6	57	12,5
117037	Ottenbach Ohne Briefwahl	1691	1072 (67,2)	12	1,1	1060		544	51,3	212	20,0	120	11,3	68	6,4

am 24. März 1996 in den Gemeinden sowie Stadt- und Landkreisen

wurden abgegeben für																										Skr. Lkr. Gem.		
APD		BGD		BüSo		CM		CPD		DPD		DKP		GRAUE		NICHTW		Tiers.		NATURG		ÖDP		PBC		Einzbw		Schl.
Anz.	%	Anz.	%	Anz.	%	Anz.	%	Anz.	%	Anz.	%	Anz.	%	Anz.	%	Anz.	%	Anz.	%	Anz.	%	Anz.	%	Anz.	%	Anz.	%	
																										117		
																		12	1,1	13		1,2	7		0,7	117020		
																		10	1,4	3		0,4	1		0,1	117023		
																		183	1,7	69		0,6	95		0,9	117024		
																		22	2,2	12		1,2	8		0,8			
																		205	1,8	81		0,7	103		0,9			
																		22	1,1	30		1,5	15		0,7	117025		
																		1	0,6	3		1,8	3		1,8			
																		23	1,0	33		1,5	18		0,8			
																		332	1,4	348		1,5	151		0,7	117026		
																		28	1,0	56		2,0	18		0,7			
																		360	1,4	404		1,6	169		0,7			
																		16	1,8	13		1,5	3		0,3	117028		
																							1		2,0			
																		16	1,7	13		1,4	4		0,4			
																		17	1,2	14		1,0	10		0,7	117029		
																		2	1,6	3		2,4	2		1,6			
																		19	1,3	17		1,1	12		0,8			
																		33	1,3	36		1,5	25		1,0	117030		
																		4	1,6	4		1,6	2		0,8			
																		37	1,4	40		1,5	27		1,0			
																		7	2,1				1		0,3	117031		
																		33	1,3	13		0,5	36		1,4	117033		
																		5	1,6	3		0,9						
																		38	1,3	16		0,5	36		1,2			
																		18	1,4	8		0,6	4		0,3	117061		
																		18	1,2	8		0,6	4		0,3			
																		10	2,2	7		1,5	1		0,2	117035		
																		9	0,8	19		1,8	8		0,8	117037		

Stadtkreis Landkreis Gemeinde	Wahl- berech- tigte	Wähler	Wahl- betei- ligung	Abgegebene Stimmen		V o n d e n g ü l t i g e n S t i m m e n									
				Ungültige	Gültige	CDU		SPD		REP		GRÜNE		FDP/DVP	
Schlüssel	Name	Anz.	%	Anz.	%	Anz.	%	Anz.	%	Anz.	%	Anz.	%	Anz.	%
117	Noch: Landkreis Göppingen														
117038	Rechberghausen														
	Ohne Briefwahl	4123	2561 (67,3)	46	1,8	2515	976 38,8	712 28,3	264 10,5	270 10,7	214 8,5				
	Briefwahl		316	3	0,9	313	113 36,1	89 28,4	19 6,1	43 13,7	41 13,1				
	Zusammen	4123	2877 69,8	49	1,7	2828	1089 38,5	801 28,3	283 10,0	313 11,1	255 9,0				
117042	Salach														
	Ohne Briefwahl	5193	3169 (65,3)	55	1,7	3114	1319 42,4	923 29,6	260 8,3	249 8,0	267 8,6				
	Briefwahl		329	2	0,6	327	147 45,0	76 23,2	29 8,9	32 9,8	36 11,0				
	Zusammen	5193	3498 67,4	57	1,6	3441	1466 42,6	999 29,0	289 8,4	281 8,2	303 8,8				
117043	Schlat														
	Ohne Briefwahl	1276	861 (73,5)	10	1,2	851	320 37,6	214 25,1	75 8,8	100 11,8	114 13,4				
117044	Schlierbach														
	Ohne Briefwahl	2497	1700 (72,3)	23	1,4	1677	592 35,3	414 24,7	251 15,0	174 10,4	177 10,6				
	Briefwahl		144	3	2,1	141	60 42,6	25 17,7	12 8,5	19 13,5	18 12,8				
	Zusammen	2497	1844 73,8	26	1,4	1818	652 35,9	439 24,1	263 14,5	193 10,6	195 10,7				
117049	Süßen														
	Ohne Briefwahl	6728	4391 (70,1)	87	2,0	4304	1421 33,0	1552 36,1	448 10,4	326 7,6	422 9,8				
	Briefwahl		448	5	1,1	443	157 35,4	154 34,8	21 4,7	44 9,9	57 12,9				
	Zusammen	6728	4839 71,9	92	1,9	4747	1578 33,2	1706 35,9	469 9,9	370 7,8	479 10,1				
117051	Uhingen														
	Ohne Briefwahl	9472	6193 (69,3)	108	1,7	6085	2185 35,9	1836 30,2	765 12,6	554 9,1	527 8,7				
	Briefwahl		529	9	1,7	520	192 36,9	138 26,5	42 8,1	74 14,2	52 10,0				
	Zusammen	9472	6722 71,0	117	1,7	6605	2377 36,0	1974 29,9	807 12,2	628 9,5	579 8,8				
117053	Wäschenbeuren														
	Ohne Briefwahl	2618	1757 (71,9)	46	2,6	1711	711 41,6	426 24,9	177 10,3	208 12,2	119 7,0				
	Briefwahl		168			168	84 50,0	33 19,6	10 6,0	18 10,7	17 10,1				
	Zusammen	2618	1925 73,5	46	2,4	1879	795 42,3	459 24,4	187 10,0	226 12,0	136 7,2				
117055	Wangen														
	Ohne Briefwahl	2451	1594 (70,2)	29	1,8	1565	496 31,7	478 30,5	186 11,9	184 11,8	147 9,4				
	Briefwahl		171	1	0,6	170	43 25,3	58 34,1	17 10,0	30 17,6	20 11,8				
	Zusammen	2451	1765 72,0	30	1,7	1735	539 31,1	536 30,9	203 11,7	214 12,3	167 9,6				
117058	Wiesensteig, Stadt														
	Ohne Briefwahl	1675	1043 (67,0)	18	1,7	1025	509 49,7	231 22,5	98 9,6	89 8,7	71 6,9				
	Briefwahl		110	2	1,8	108	58 53,7	22 20,4	9 8,3	10 9,3	7 6,5				
	Zusammen	1675	1153 68,8	20	1,7	1133	567 50,0	253 22,3	107 9,4	99 8,7	78 6,9				
117060	Zell unter Aichelberg														
	Ohne Briefwahl	1977	1341 (71,9)	17	1,3	1324	492 37,2	306 23,1	114 8,6	165 12,5	207 15,6				
	Briefwahl		105			105	53 50,5	13 12,4	11 10,5	19 18,1	8 7,6				
	Zusammen	1977	1446 73,1	17	1,2	1429	545 38,1	319 22,3	125 8,7	184 12,9	215 15,0				
117999	Nicht aufteilbare Briefwahl		831	5	0,6	826	319 38,6	208 25,2	57 6,9	119 14,4	89 10,8				
117	Landkreis Göppingen insgesamt														
	Ohne Briefwahl	176102	110285 (67,1)	1880	1,7	108405	40801 37,6	30567 28,2	12001 11,1	11361 10,5	9939 9,2				
	Briefwahl		11138	81	0,7	11057	4446 40,2	2666 24,1	786 7,1	1526 13,8	1227 11,1				
	Zusammen	176102	121423 69,0	1961	1,6	119462	45247 37,9	33233 27,8	12787 10,7	12887 10,8	11166 9,3				

am 24. März 1996 in den Gemeinden sowie Stadt- und Landkreisen

wurden abgegeben für																										Skr. Lkr. Gem.		
APD		BGD		BüSo		CM		CPD		DPD		DKP		GRAUE		NICHTW		Tiers.		NATURG		ÖDP		PBC		Einzbw		
Anz.	%	Anz.	%	Anz.	%	Anz.	%	Anz.	%	Anz.	%	Anz.	%	Anz.	%	Anz.	%	Anz.	%	Anz.	%	Anz.	%	Anz.	%	Anz.	%	Schl.
																												117
																		33	1,3			38	1,5	8	0,3			117038
																		3	1,0			3	1,0	2	0,6			
																		36	1,3			41	1,4	10	0,4			
																		43	1,4			42	1,3	11	0,4			117042
																		1	0,3			5	1,5	1	0,3			
																		44	1,3			47	1,4	12	0,3			
																		9	1,1			4	0,5	15	1,8			117043
																		34	2,0			18	1,1	17	1,0			117044
																		1	0,7			3	2,1	3	2,1			
																		35	1,9			21	1,2	20	1,1			
																		72	1,7			42	1,0	21	0,5			117049
																		6	1,4			4	0,9					
																		78	1,6			46	1,0	21	0,4			
																		87	1,4			99	1,6	32	0,5			117051
																		6	1,2			12	2,3	4	0,8			
																		93	1,4			111	1,7	36	0,5			
																		28	1,6			32	1,9	10	0,6			117053
																		1	0,6			4	2,4	1	0,6			
																		29	1,5			36	1,9	11	0,6			
																		26	1,7			36	2,3	12	0,8			117055
																		26	1,5			37	2,1	13	0,7			
																		17	1,7			7	0,7	3	0,3			117058
																		1	0,9			1	0,9					
																		18	1,6			8	0,7	3	0,3			
																		16	1,2			12	0,9	12	0,9			117060
																		1	1,0									
																		17	1,2			12	0,8	12	0,8			
																		15	1,8			16	1,9	3	0,4			117999
																		1607	1,5			1333	1,2	796	0,7			117
																		161	1,5			169	1,5	76	0,7			
																		1768	1,5			1502	1,3	872	0,7			

Stadtkreis Landkreis Gemeinde	Wahl- berech- tigte	Wähler	Wahl- betei- ligung	Abgegebene Stimmen		V o n d e n g ü l t i g e n S t i m m e n									
				Ungültige	Gültige	CDU		SPD		REP		GRÜNE		FDP/DVP	
Schlüssel	Name	Anz.	%	Anz.	%	Anz.	%	Anz.	%	Anz.	%	Anz.	%	Anz.	%
118 Landkreis Ludwigsburg															
118001	Affalterbach														
	Ohne Briefwahl	3191	1976 (68,4)	17	0,9	1959	748 38,2	501 25,6	219 11,2	243 12,4	182 9,3				
	Briefwahl		292			292	112 38,4	51 17,5	30 10,3	43 14,7	44 15,1				
	Zusammen	3191	2268 71,1	17	0,7	2251	860 38,2	552 24,5	249 11,1	286 12,7	226 10,0				
118003	Asperg, Stadt														
	Ohne Briefwahl	8368	5551 (72,0)	77	1,4	5474	1898 34,7	1279 23,4	696 12,7	937 17,1	547 10,0				
	Briefwahl		626	6	1,0	620	233 37,6	134 21,6	52 8,4	152 24,5	43 6,9				
	Zusammen	8368	6177 73,8	83	1,3	6094	2131 35,0	1413 23,2	748 12,3	1089 17,9	590 9,7				
118006	Benningen am Neckar														
	Ohne Briefwahl	3752	2390 (68,6)	39	1,6	2351	840 35,7	583 24,8	279 11,9	383 16,3	217 9,2				
	Briefwahl		259	1	0,4	258	98 38,0	63 24,4	20 7,8	37 14,3	29 11,2				
	Zusammen	3752	2649 70,6	40	1,5	2609	938 36,0	646 24,8	299 11,5	420 16,1	246 9,4				
118007	Besigheim, Stadt														
	Ohne Briefwahl	7178	4792 (70,9)	74	1,5	4718	1724 36,5	1003 21,3	674 14,3	706 15,0	518 11,0				
	Briefwahl		395	3	0,8	392	147 37,5	72 18,4	37 9,4	77 19,6	49 12,5				
	Zusammen	7178	5187 72,3	77	1,5	5110	1871 36,6	1075 21,0	711 13,9	783 15,3	567 11,1				
118079	Bietigheim-Bissingen, Stadt														
	Ohne Briefwahl	26642	17240 (70,2)	236	1,4	17004	6820 40,1	3613 21,2	1772 10,4	2907 17,1	1538 9,0				
	Briefwahl		1989	14	0,7	1975	743 37,6	361 18,3	155 7,8	417 21,1	257 13,0				
	Zusammen	26642	19229 72,2	250	1,3	18979	7563 39,8	3974 20,9	1927 10,2	3324 17,5	1795 9,5				
118010	Bönnigheim, Stadt														
	Ohne Briefwahl	4323	2746 (68,3)	32	1,2	2714	909 33,5	677 24,9	338 12,5	447 16,5	287 10,6				
	Briefwahl		300	7	2,3	293	117 39,9	56 19,1	25 8,5	47 16,0	38 13,0				
	Zusammen	4323	3046 70,5	39	1,3	3007	1026 34,1	733 24,4	363 12,1	494 16,4	325 10,8				
118011	Ditzingen, Stadt														
	Ohne Briefwahl	16018	10531 (72,1)	153	1,5	10378	4128 39,8	2626 25,3	925 8,9	1357 13,1	1191 11,5				
	Briefwahl		1359	6	0,4	1353	551 40,7	319 23,6	72 5,3	238 17,6	161 11,9				
	Zusammen	16018	11890 74,2	159	1,3	11731	4679 39,9	2945 25,1	997 8,5	1595 13,6	1352 11,5				
118012	Eberdingen														
	Ohne Briefwahl	4427	2985 (71,8)	51	1,7	2934	1108 37,8	649 22,1	390 13,3	393 13,4	357 12,2				
	Briefwahl		260	1	0,4	259	83 32,0	52 20,1	25 9,7	58 22,4	39 15,1				
	Zusammen	4427	3245 73,3	52	1,6	3193	1191 37,3	701 22,0	415 13,0	451 14,1	396 12,4				
118014	Erdmannhausen														
	Ohne Briefwahl	3268	2039 (66,4)	26	1,3	2013	660 32,8	549 27,3	290 14,4	286 14,2	183 9,1				
	Briefwahl		185	1	0,5	184	70 38,0	42 22,8	17 9,2	31 16,8	13 7,1				
	Zusammen	3268	2224 68,1	27	1,2	2197	730 33,2	591 26,9	307 14,0	317 14,4	196 8,9				
118015	Erligheim														
	Ohne Briefwahl	1716	1146 (70,4)	12	1,0	1134	456 40,2	226 19,9	170 15,0	164 14,5	92 8,1				
	Briefwahl		87			87	39 44,8	9 10,3	6 6,9	23 26,4	9 10,3				
	Zusammen	1716	1233 71,9	12	1,0	1221	495 40,5	235 19,2	176 14,4	187 15,3	101 8,3				
118078	Freiberg am Neckar, Stadt														
	Ohne Briefwahl	10617	6896 (70,2)	77	1,1	6819	2487 36,5	1743 25,6	840 12,3	983 14,4	611 9,0				
	Briefwahl		768	1	0,1	767	301 39,2	155 20,2	68 8,9	129 16,8	103 13,4				
	Zusammen	10617	7664 72,2	78	1,0	7586	2788 36,8	1898 25,0	908 12,0	1112 14,7	714 9,4				



am 24. März 1996 in den Gemeinden sowie Stadt- und Landkreisen

w u r d e n   a b g e g e b e n   f ü r																										Skr. Lkr. Gem.										
APD		BGD		BüSo		CM		CPD		DPD		DKP		GRAUE		NICHTW		Tiers.		NATURG		ÖDP		PBC		Einzbw										
Anz.	%	Anz.	%	Anz.	%	Anz.	%	Anz.	%	Anz.	%	Anz.	%	Anz.	%	Anz.	%	Anz.	%	Anz.	%	Anz.	%	Anz.	%	Anz.	%	Schl.								
																										118										
19	1,0															19	1,0															118001				
3	1,0															5	1,7																			
22	1,0															24	1,1																			
														64	1,2															26	0,5	27	0,5	118003		
														3	0,5															2	0,3	1	0,2			
														67	1,1															28	0,5	28	0,5			
16	0,7															14	0,6															12	0,5	7	0,3	118006
2	0,8															4	1,6															5	1,9			
18	0,7															18	0,7															12	0,5	12	0,5	
32	0,7															35	0,7															13	0,3	13	0,3	118007
1	0,3															5	1,3															2	0,5	2	0,5	
33	0,6															40	0,8															15	0,3	15	0,3	
73	0,4															148	0,9															62	0,4	71	0,4	118079
13	0,7															22	1,1															2	0,1	5	0,3	
86	0,5															170	0,9															64	0,3	76	0,4	
17	0,6															17	0,6															9	0,3	13	0,5	118010
4	1,4															4	1,4															1	0,3	1	0,3	
21	0,7															21	0,7															10	0,3	14	0,5	
										20	0,2															131	1,3		118011							
																										12	0,9									
										20	0,2															143	1,2									
										7	0,2															30	1,0		118012							
										1	0,4															1	0,4									
										8	0,3															31	1,0									
17	0,8															12	0,6															3	0,1	13	0,6	118014
3	1,6															2	1,1															4	2,2	2	1,1	
20	0,9															14	0,6															7	0,3	15	0,7	
6	0,5															6	0,5															8	0,7	6	0,5	118015
														1	1,1																					
6	0,5															7	0,6															8	0,7	6	0,5	
32	0,5															70	1,0															29	0,4	24	0,4	118078
2	0,3															4	0,5															1	0,1	4	0,5	
34	0,4															74	1,0															30	0,4	28	0,4	

Stadtkreis Landkreis Gemeinde	Wahl- berech- tigte	Wähler	Wahl- betei- ligung	Abgegebene Stimmen		V o n d e n g ü l t i g e n S t i m m e n									
				Ungültige	Gültige	CDU		SPD		REP		GRÜNE		FDP/DVP	
Schlüssel	Name	Anz.	%	Anz.	%	Anz.	%	Anz.	%	Anz.	%	Anz.	%	Anz.	%
118	Noch: Landkreis Ludwigsburg														
118016	Freudental														
	Ohne Briefwahl	1741	1119 (69,0)	11	1,0	1108		356	32,1	292	26,4	139	12,5	206	18,6
	Briefwahl		109			109		36	33,0	27	24,8	11	10,1	23	21,1
	Zusammen	1741	1228 70,5	11	0,9	1217		392	32,2	319	26,2	150	12,3	229	18,8
118018	Gemrigheim														
	Ohne Briefwahl	2318	1428 (66,4)	13	0,9	1415		543	38,4	298	21,1	206	14,6	150	10,6
	Briefwahl		156	1	0,6	155		53	34,2	32	20,6	18	11,6	19	12,3
	Zusammen	2318	1584 68,3	14	0,9	1570		596	38,0	330	21,0	224	14,3	169	10,8
118019	Gerlingen, Stadt														
	Ohne Briefwahl	13047	8496 (73,7)	104	1,2	8392		3369	40,1	1992	23,7	863	10,3	1065	12,7
	Briefwahl		1455	16	1,1	1439		637	44,3	292	20,3	101	7,0	206	14,3
	Zusammen	13047	9951 76,3	120	1,2	9831		4006	40,7	2284	23,2	964	9,8	1271	12,9
118021	Großbottwar, Stadt														
	Ohne Briefwahl	5174	3253 (69,4)	46	1,4	3207		1235	38,5	736	22,9	431	13,4	340	10,6
	Briefwahl		472	5	1,1	467		225	48,2	97	20,8	41	8,8	45	9,6
	Zusammen	5174	3725 72,0	51	1,4	3674		1460	39,7	833	22,7	472	12,8	385	10,5
118027	Hemmingen														
	Ohne Briefwahl	5175	3347 (70,9)	42	1,3	3305		1183	35,8	1059	32,0	289	8,7	375	11,3
	Briefwahl		423	4	0,9	419		162	38,7	121	28,9	27	6,4	60	14,3
	Zusammen	5175	3770 72,9	46	1,2	3724		1345	36,1	1180	31,7	316	8,5	435	11,7
118028	Hessigheim														
	Ohne Briefwahl	1439	958 (70,9)	4	0,4	954		451	47,3	134	14,0	166	17,4	95	10,0
	Briefwahl		78	1	1,3	77		33	42,9	16	20,8	7	9,1	10	13,0
	Zusammen	1439	1036 72,0	5	0,5	1031		484	46,9	150	14,5	173	16,8	105	10,2
118077	Ingersheim														
	Ohne Briefwahl	3790	2520 (70,6)	18	0,7	2502		865	34,6	619	24,7	303	12,1	428	17,1
	Briefwahl		212	2	0,9	210		82	39,0	49	23,3	20	9,5	34	16,2
	Zusammen	3790	2732 72,1	20	0,7	2712		947	34,9	668	24,6	323	11,9	462	17,0
118040	Kirchheim am Neckar														
	Ohne Briefwahl	2924	1800 (68,4)	26	1,4	1774		614	34,6	470	26,5	238	13,4	265	14,9
	Briefwahl		288			288		105	36,5	65	22,6	24	8,3	61	21,2
	Zusammen	2924	2088 71,4	26	1,2	2062		719	34,9	535	25,9	262	12,7	326	15,8
118080	Kornthal-Münchingen, Stadt														
	Ohne Briefwahl	11938	7663 (73,0)	88	1,1	7575		3098	40,9	1806	23,8	541	7,1	1097	14,5
	Briefwahl		1367	9	0,7	1358		598	44,0	266	19,6	76	5,6	226	16,6
	Zusammen	11938	9030 75,6	97	1,1	8933		3696	41,4	2072	23,2	617	6,9	1323	14,8
118046	Kornwestheim, Stadt														
	Ohne Briefwahl	19465	12260 (68,9)	146	1,2	12114		4241	35,0	3557	29,4	1527	12,6	1499	12,4
	Briefwahl		1594	9	0,6	1585		602	38,0	409	25,8	148	9,3	227	14,3
	Zusammen	19465	13854 71,2	155	1,1	13699		4843	35,4	3966	29,0	1675	12,2	1726	12,6
118047	Löchgau														
	Ohne Briefwahl	3500	2379 (73,3)	41	1,7	2338		788	33,7	617	26,4	312	13,3	374	16,0
	Briefwahl		247			247		113	45,7	56	22,7	15	6,1	41	16,6
	Zusammen	3500	2626 75,0	41	1,6	2585		901	34,9	673	26,0	327	12,6	415	16,1

am 24. März 1996 in den Gemeinden sowie Stadt- und Landkreisen

wurden abgegeben für																											Skr. Lkr. Gem.					
APD		BGD		BüSo		CM		CPD		DPD		DKP		GRAUE		NICHTW		Tiers.		NATURG		ÖDP		PBC		Einzbw						
Anz.	%	Anz.	%	Anz.	%	Anz.	%	Anz.	%	Anz.	%	Anz.	%	Anz.	%	Anz.	%	Anz.	%	Anz.	%	Anz.	%	Anz.	%	Anz.	%	Schl.				
																											118					
3 0,3														15 1,4						4 0,4		3 0,3						118016				
														1 0,9								1 0,9										
3 0,2														16 1,3						4 0,3		4 0,3										
10 0,7														9 0,6						3 0,2		6 0,4						118018				
1 0,6														1 0,6						1 0,6												
11 0,7														10 0,6						4 0,3		6 0,4										
										16 0,2												68 0,8						118019				
																						10 0,7										
										16 0,2												78 0,8										
25 0,8														29 0,9						18 0,6		21 0,7						118021				
4 0,9														2 0,4						1 0,2		3 0,6										
29 0,8														31 0,8						19 0,5		24 0,7										
										11 0,3												28 0,8						118027				
																						1 0,2										
										11 0,3												29 0,8										
3 0,3														4 0,4						3 0,3		9 0,9						118028				
3 0,3														4 0,4						3 0,3		9 0,9										
8 0,3														21 0,8						7 0,3		12 0,5						118077				
1 0,5																				2 1,0		1 0,5										
9 0,3														21 0,8						9 0,3		13 0,5										
5 0,3														6 0,3						4 0,2		5 0,3						118040				
														4 1,4						2 0,7		3 1,0										
5 0,2														10 0,5						6 0,3		8 0,4										
										15 0,2												109 1,4						118080				
										1 0,1												23 1,7										
										16 0,2												132 1,5										
												159 1,3												97 0,8		39 0,3						118046
												33 2,1												13 0,8		4 0,3						
												192 1,4												110 0,8		43 0,3						
7 0,3														16 0,7						10 0,4		12 0,5						118047				
4 1,6														2 0,8																		
11 0,4														18 0,7						10 0,4		12 0,5										

Stadtkreis Landkreis Gemeinde	Wahl- berech- tigte	Wähler	Wahl- betei- ligung	Abgegebene Stimmen			V o n d e n g ü l t i g e n S t i m m e n										
				Ungültige		Gültige	CDU		SPD		REP		GRÜNE		FDP/DVP		
Schlüssel	Name	Anz.		%	Anz.	%	Anz.		%	Anz.	%	Anz.	%	Anz.	%	Anz.	%
118	Noch: Landkreis Ludwigsburg																
118048	Ludwigsburg, Stadt	56354	32687 (63,4)	380	1,2	32307	11441	35,4	8061	25,0	4081	12,6	4852	15,0	3187	9,9	
	Ohne Briefwahl																
	Briefwahl																4546
	Zusammen	56354	37233	66,1	401	1,1	36832	13175	35,8	9020	24,5	4473	12,1	5692	15,5	3651	9,9
118049	Marbach am Neckar, Stadt	9271	5995 (70,4)	106	1,8	5889	2111	35,8	1549	26,3	605	10,3	875	14,9	599	10,2	
	Ohne Briefwahl																
	Briefwahl																705
	Zusammen	9271	6700	72,3	112	1,7	6588	2358	35,8	1693	25,7	661	10,0	1017	15,4	682	10,4
118050	Markgröningen, Stadt	8833	5630 (69,4)	82	1,5	5548	2075	37,4	1407	25,4	651	11,7	739	13,3	615	11,1	
	Ohne Briefwahl																
	Briefwahl																677
	Zusammen	8833	6307	71,4	88	1,4	6219	2341	37,6	1568	25,2	700	11,3	860	13,8	676	10,9
118051	Möglingen	7402	4729 (70,7)	52	1,1	4677	1702	36,4	1289	27,6	495	10,6	652	13,9	444	9,5	
	Ohne Briefwahl																
	Briefwahl																679
	Zusammen	7402	5408	73,1	57	1,1	5351	1949	36,4	1450	27,1	548	10,2	768	14,4	527	9,8
118053	Mundelsheim	2171	1424 (71,4)	12	0,8	1412	612	43,3	219	15,5	164	11,6	190	13,5	201	14,2	
	Ohne Briefwahl																
	Briefwahl																173
	Zusammen	2171	1597	73,6	12	0,8	1585	689	43,5	240	15,1	184	11,6	222	14,0	218	13,8
118054	Murr	3790	2420 (69,5)	33	1,4	2387	867	36,3	592	24,8	321	13,4	278	11,6	252	10,6	
	Ohne Briefwahl																
	Briefwahl																298
	Zusammen	3790	2718	71,7	35	1,3	2683	993	37,0	661	24,6	340	12,7	323	12,0	282	10,5
118059	Oberriexingen, Stadt	2011	1189 (62,6)	23	1,9	1166	420	36,0	280	24,0	125	10,7	174	14,9	151	13,0	
	Ohne Briefwahl																
	Briefwahl																109
	Zusammen	2011	1298	64,5	23	1,8	1275	458	35,9	311	24,4	130	10,2	197	15,5	161	12,6
118060	Oberstenfeld	5451	3649 (72,2)	61	1,7	3588	1396	38,9	849	23,7	452	12,6	393	11,0	399	11,1	
	Ohne Briefwahl																
	Briefwahl																379
	Zusammen	5451	4028	73,9	63	1,6	3965	1564	39,4	920	23,2	501	12,6	436	11,0	440	11,1
118063	Pleidelsheim	3753	2255 (66,4)	31	1,4	2224	755	33,9	538	24,2	297	13,4	362	16,3	214	9,6	
	Ohne Briefwahl																
	Briefwahl																309
	Zusammen	3753	2564	68,3	33	1,3	2531	879	34,7	593	23,4	330	13,0	410	16,2	241	9,5
118081	Remseck am Neckar	12670	8183 (70,6)	93	1,1	8090	2877	35,6	2048	25,3	845	10,4	1038	12,8	1135	14,0	
	Ohne Briefwahl																
	Briefwahl																1026
	Zusammen	12670	9209	72,7	94	1,0	9115	3274	35,9	2263	24,8	917	10,1	1173	12,9	1321	14,5
118076	Sachsenheim, Stadt	11343	7376 (68,7)	123	1,7	7253	2745	37,8	1657	22,8	901	12,4	1106	15,2	676	9,3	
	Ohne Briefwahl																
	Briefwahl																575
	Zusammen	11343	7951	70,1	127	1,6	7824	2955	37,8	1787	22,8	954	12,2	1212	15,5	730	9,3

am 24. März 1996 in den Gemeinden sowie Stadt- und Landkreisen

wurden abgegeben für																										Skr. Lkr. Gem.				
APD		BGD		BüSo		CM		CPD		DPD		DKP		GRAUE		NICHTW		Tiers.		NATURG		ÖDP		PBC		Einzbw				
Anz.	%	Anz.	%	Anz.	%	Anz.	%	Anz.	%	Anz.	%	Anz.	%	Anz.	%	Anz.	%	Anz.	%	Anz.	%	Anz.	%	Anz.	%	Anz.	%	Schl.		
118																														
														360	1,1											225	0,7	100	0,3	118048
														65	1,4											45	1,0	26	0,6	
														425	1,2											270	0,7	126	0,3	
35	0,6													39	0,7											28	0,5	48	0,8	118049
1	0,1													15	2,1											3	0,4	8	1,1	
36	0,5													54	0,8											31	0,5	56	0,9	
														12	0,2											49	0,9			118050
																										13	1,9			
														12	0,2											62	1,0			
														48	1,0											29	0,6	18	0,4	118051
														12	1,8											1	0,1	1	0,1	
														60	1,1											30	0,6	19	0,4	
5	0,4													9	0,6											5	0,4	7	0,5	118053
1	0,6													4	2,3													1	0,6	
6	0,4													13	0,8											5	0,3	8	0,5	
41	1,7													15	0,6											10	0,4	11	0,5	118054
2	0,7													3	1,0													2	0,7	
43	1,6													18	0,7											10	0,4	13	0,5	
														3	0,3													13	1,1	118059
														2	1,8															
														5	0,4													13	1,0	
30	0,8													17	0,5											13	0,4	39	1,1	118060
2	0,5																									2	0,5	1	0,3	
32	0,8													17	0,4											15	0,4	40	1,0	
22	1,0													17	0,8											10	0,4	9	0,4	118063
7	2,3													3	1,0											2	0,7	8	2,6	
29	1,1													20	0,8											12	0,5	17	0,7	
														76	0,9											41	0,5	30	0,4	118081
														7	0,7											9	0,9	4	0,4	
														83	0,9											50	0,5	34	0,4	
44	0,6													43	0,6											33	0,5	48	0,7	118076
10	1,8													3	0,5											3	0,5	2	0,4	
54	0,7													46	0,6											36	0,5	50	0,6	

Stadtkreis Landkreis Gemeinde		Wahl- berech- tigte	Wähler	Wahl- betei- ligung	Abgegebene Stimmen		V o n d e n g ü l t i g e n S t i m m e n									
Schlüssel	Name	Anz.		%	Anz.	%	Anz.	%	Anz.	%	Anz.	%	Anz.	%	Anz.	%
118 Noch: Landkreis Ludwigsburg																
118067	Schwieberdingen															
	Ohne Briefwahl	6571	4255 (71,6)	51	1,2	4204	1584 37,7	1098 26,1	400 9,5	459 10,9	607 14,4					
	Briefwahl		607			607	214 35,3	156 25,7	39 6,4	83 13,7	103 17,0					
	Zusammen	6571	4862 74,0	51	1,0	4811	1798 37,4	1254 26,1	439 9,1	542 11,3	710 14,8					
118068	Sersheim															
	Ohne Briefwahl	3310	2128 (67,4)	44	2,1	2084	755 36,2	589 28,3	251 12,0	285 13,7	184 8,8					
	Briefwahl		143	4	2,8	139	56 40,3	26 18,7	13 9,4	29 20,9	13 9,4					
	Zusammen	3310	2271 68,6	48	2,1	2223	811 36,5	615 27,7	264 11,9	314 14,1	197 8,9					
118070	Steinheim an der Murr, Stadt															
	Ohne Briefwahl	7523	4811 (68,4)	58	1,2	4753	1594 33,5	1250 26,3	562 11,8	698 14,7	522 11,0					
	Briefwahl		458	4	0,9	454	161 35,5	129 28,4	37 8,1	83 18,3	39 8,6					
	Zusammen	7523	5269 70,0	62	1,2	5207	1755 33,7	1379 26,5	599 11,5	781 15,0	561 10,8					
118071	Tamm															
	Ohne Briefwahl	8377	5476 (70,6)	61	1,1	5415	1799 33,2	1374 25,4	683 12,6	833 15,4	580 10,7					
	Briefwahl		585	10	1,7	575	215 37,4	136 23,7	45 7,8	116 20,2	50 8,7					
	Zusammen	8377	6061 72,4	71	1,2	5990	2014 33,6	1510 25,2	728 12,2	949 15,8	630 10,5					
118073	Vaihingen an der Enz, Stadt															
	Ohne Briefwahl	17619	11488 (69,9)	202	1,8	11286	4733 41,9	2522 22,3	1160 10,3	1489 13,2	1227 10,9					
	Briefwahl		1156	12	1,0	1144	437 38,2	268 23,4	92 8,0	176 15,4	156 13,6					
	Zusammen	17619	12644 71,8	214	1,7	12430	5170 41,6	2790 22,4	1252 10,1	1665 13,4	1383 11,1					
118074	Walheim															
	Ohne Briefwahl	2005	1360 (72,7)	21	1,5	1339	481 35,9	314 23,5	215 16,1	183 13,7	112 8,4					
	Briefwahl		128			128	51 39,8	26 20,3	17 13,3	22 17,2	7 5,5					
	Zusammen	2005	1488 74,2	21	1,4	1467	532 36,3	340 23,2	232 15,8	205 14,0	119 8,1					
118	Landkreis Ludwigsburg insgesamt															
	Ohne Briefwahl	328465	208570 (69,1)	2766	1,3	205804	76468 37,2	50665 24,6	23816 11,6	29306 14,2	21460 10,4					
	Briefwahl		25474	166	0,7	25308	9908 39,1	5502 21,7	2039 8,1	4364 17,2	2928 11,6					
	Zusammen	328465	234044 71,3	2932	1,3	231112	86376 37,4	56167 24,3	25855 11,2	33670 14,6	24388 10,6					
119 Landkreis Rems-Murr-Kreis																
119001	Alfdorf															
	Ohne Briefwahl	4865	2915 (63,0)	43	1,5	2872	1126 39,2	659 22,9	433 15,1	239 8,3	293 10,2					
	Briefwahl		225	2	0,9	223	71 31,8	61 27,4	17 7,6	51 22,9	16 7,2					
	Zusammen	4865	3140 64,5	45	1,4	3095	1197 38,7	720 23,3	450 14,5	290 9,4	309 10,0					
119003	Allmersbach im Tal															
	Ohne Briefwahl	3337	2065 (67,0)	54	2,6	2011	659 32,8	558 27,7	249 12,4	199 9,9	260 12,9					
	Briefwahl		233	3	1,3	230	75 32,6	46 20,0	24 10,4	33 14,3	38 16,5					
	Zusammen	3337	2298 68,9	57	2,5	2241	734 32,8	604 27,0	273 12,2	232 10,4	298 13,3					
119004	Althütte															
	Ohne Briefwahl	2859	1856 (69,8)	25	1,3	1831	609 33,3	385 21,0	325 17,7	185 10,1	241 13,2					
	Briefwahl		186			186	77 41,4	29 15,6	18 9,7	28 15,1	30 16,1					
	Zusammen	2859	2042 71,4	25	1,2	2017	686 34,0	414 20,5	343 17,0	213 10,6	271 13,4					

am 24. März 1996 in den Gemeinden sowie Stadt- und Landkreisen

wurden abgegeben für																										Skr. Lkr. Gem.																												
APD		BGD		BüSo		CM		CPD		DPD		DKP		GRAUE		NICHTW		Tiers.		NATURG		ÖDP		PBC		Einzbw																												
Anz.	%	Anz.	%	Anz.	%	Anz.	%	Anz.	%	Anz.	%	Anz.	%	Anz.	%	Anz.	%	Anz.	%	Anz.	%	Anz.	%	Anz.	%	Anz.	%	Schl.																										
																										118																												
										9	0,2											47	1,1							118067																								
										1	0,2											11	1,8																															
										10	0,2											58	1,2																															
																						20	1,0							118068																								
																						2	1,4																															
																						22	1,0																															
45										0,9											41	0,9	11										0,2	30	0,6							118070												
1										0,2											2	0,4	1										0,2	1	0,2																			
46										0,9											43	0,8	12										0,2	31	0,6																			
																						71	1,3	50										0,9	25	0,5							118071											
																						9	1,6	2										0,3	2	0,3																		
																						80	1,3	52										0,9	27	0,5																		
																						14	0,1	141										1,2							118073													
																						1	0,1	14										1,2																				
																						15	0,1	155										1,2																				
10										0,7											5	0,4	10										0,7	9	0,7							118074												
4										3,1											1	0,8																																
14										1,0											6	0,4	10										0,7	9	0,6																			
505										0,2	107										0,1	1385										0,7	317										0,2	1536	0,7	239	0,1							118
66										0,3	6										0,0	217										0,9	29										0,1	211	0,8	38	0,2							
571										0,2	113										0,0	1602										0,7	346										0,1	1747	0,8	277	0,1							
																										119																												
9										0,3													38										1,3	58	2,0	17	0,6							119001										
																								2										0,9	2	0,9	3	1,3																
9										0,3													40										1,3	60	1,9	20	0,6																	
10										0,5													46										2,3	18	0,9	12	0,6							119003										
																								8										3,5	4	1,7	2	0,9																
10										0,4													54										2,4	22	1,0	14	0,6																	
3										0,2													34										1,9	41	2,2	8	0,4							119004										
																								4										2,2																				
3										0,1													34										1,7	45	2,2	8	0,4																	

Stadtkreis Landkreis Gemeinde	Wahl- berech- tigte	Wähler	Wahl- betei- ligung	Abgegebene Stimmen		V o n d e n g ü l t i g e n S t i m m e n									
				Ungültige	Gültige	CDU		SPD		REP		GRÜNE		FDP/DVP	
Schlüssel	Name	Anz.	%	Anz.	%	Anz.	%	Anz.	%	Anz.	%	Anz.	%	Anz.	%
119	Noch: Landkreis Rems-Murr-Kreis														
119087	Aspach														
	Ohne Briefwahl	5533	3509 (66,9)	62	1,8	3447	1102 32,0	736 21,4	529 15,3	388 11,3	490 14,2				
	Briefwahl		273	4	1,5	269	100 37,2	49 18,2	28 10,4	45 16,7	37 13,8				
	Zusammen	5533	3782 68,4	66	1,7	3716	1202 32,3	785 21,1	557 15,0	433 11,7	527 14,2				
119006	Auenwald														
	Ohne Briefwahl	4705	3002 (68,3)	39	1,3	2963	980 33,1	690 23,3	458 15,5	274 9,2	456 15,4				
	Briefwahl		299	1	0,3	298	112 37,6	58 19,5	26 8,7	42 14,1	48 16,1				
	Zusammen	4705	3301 70,2	40	1,2	3261	1092 33,5	748 22,9	484 14,8	316 9,7	504 15,5				
119008	Backnang, Stadt														
	Ohne Briefwahl	22520	14232 (68,4)	210	1,5	14022	4740 33,8	3709 26,5	1581 11,3	1469 10,5	2022 14,4				
	Briefwahl		1618	6	0,4	1612	576 35,7	343 21,3	157 9,7	206 12,8	243 15,1				
	Zusammen	22520	15850 70,4	216	1,4	15634	5316 34,0	4052 25,9	1738 11,1	1675 10,7	2265 14,5				
119089	Berglen														
	Ohne Briefwahl	4388	2805 (67,3)	39	1,4	2766	925 33,4	553 20,0	466 16,8	282 10,2	391 14,1				
	Briefwahl		211	2	0,9	209	81 38,8	31 14,8	13 6,2	46 22,0	27 12,9				
	Zusammen	4388	3016 68,7	41	1,4	2975	1006 33,8	584 19,6	479 16,1	328 11,0	418 14,1				
119018	Burgstetten														
	Ohne Briefwahl	2279	1460 (70,3)	17	1,2	1443	427 29,6	379 26,3	168 11,6	188 13,0	202 14,0				
	Briefwahl		192	1	0,5	191	70 36,6	48 25,1	18 9,4	23 12,0	16 8,4				
	Zusammen	2279	1652 72,5	18	1,1	1634	497 30,4	427 26,1	186 11,4	211 12,9	218 13,3				
119020	Fellbach, Stadt														
	Ohne Briefwahl	28557	17985 (70,1)	252	1,4	17733	6046 34,1	4092 23,1	1700 9,6	1801 10,2	3440 19,4				
	Briefwahl		2779	9	0,3	2770	979 35,3	565 20,4	196 7,1	337 12,2	594 21,4				
	Zusammen	28557	20764 72,7	261	1,3	20503	7025 34,3	4657 22,7	1896 9,2	2138 10,4	4034 19,7				
119024	Großberlach														
	Ohne Briefwahl	1858	1034 (60,9)	11	1,1	1023	303 29,6	249 24,3	213 20,8	97 9,5	119 11,6				
	Briefwahl		107	1	0,9	106	28 26,4	25 23,6	19 17,9	14 13,2	13 12,3				
	Zusammen	1858	1141 61,4	12	1,1	1129	331 29,3	274 24,3	232 20,5	111 9,8	132 11,7				
119037	Kaisersbach														
	Ohne Briefwahl	1718	1104 (67,3)	31	2,8	1073	405 37,7	188 17,5	198 18,5	93 8,7	137 12,8				
	Briefwahl		75			75	31 41,3	14 18,7	7 9,3	9 12,0	10 13,3				
	Zusammen	1718	1179 68,6	31	2,6	1148	436 38,0	202 17,6	205 17,9	102 8,9	147 12,8				
119093	Kernen im Remstal														
	Ohne Briefwahl	10496	6357 (66,7)	83	1,3	6274	2293 36,5	1641 26,2	662 10,6	748 11,9	730 11,6				
	Briefwahl		933	5	0,5	928	329 35,5	202 21,8	57 6,1	161 17,3	139 15,0				
	Zusammen	10496	7290 69,5	88	1,2	7202	2622 36,4	1843 25,6	719 10,0	909 12,6	869 12,1				
119038	Kirchberg an der Murr														
	Ohne Briefwahl	2503	1651 (70,5)	21	1,3	1630	524 32,1	315 19,3	233 14,3	143 8,8	288 17,7				
	Briefwahl		156	3	1,9	153	40 26,1	32 20,9	31 20,3	22 14,4	18 11,8				
	Zusammen	2503	1807 72,2	24	1,3	1783	564 31,6	347 19,5	264 14,8	165 9,3	306 17,2				
119041	Korb														
	Ohne Briefwahl	7193	4482 (68,6)	53	1,2	4429	1602 36,2	1125 25,4	490 11,1	468 10,6	584 13,2				
	Briefwahl		632	4	0,6	628	246 39,2	168 26,8	34 5,4	64 10,2	93 14,8				
	Zusammen	7193	5114 71,1	57	1,1	5057	1848 36,5	1293 25,6	524 10,4	532 10,5	677 13,4				



119

Stadtkreis Landkreis Gemeinde	Wahl- berech- tigte	Wähler	Wahl- betei- ligung	Abgegebene Stimmen		V o n d e n g ü l t i g e n S t i m m e n									
				Ungültige	Gültige	CDU		SPD		REP		GRÜNE		FDP/DVP	
Schlüssel	Name	Anz.	%	Anz.	%	Anz.	%	Anz.	%	Anz.	%	Anz.	%	Anz.	%
119	Noch: Landkreis Rems-Murr-Kreis														
119042	Leutenbach														
	Ohne Briefwahl	7616	4830 (67,4)	70	1,4	4760	1571 33,0	1317 27,7	562 11,8	526 11,1	567 11,9				
	Briefwahl		434	6	1,4	428	126 29,4	120 28,0	37 8,6	64 15,0	60 14,0				
	Zusammen	7616	5264 69,1	76	1,4	5188	1697 32,7	1437 27,7	599 11,5	590 11,4	627 12,1				
119044	Murrhardt, Stadt														
	Ohne Briefwahl	10099	5709 (61,3)	103	1,8	5606	1810 32,3	1494 26,7	856 15,3	611 10,9	653 11,6				
	Briefwahl		746	4	0,5	742	279 37,6	215 29,0	58 7,8	99 13,3	76 10,2				
	Zusammen	10099	6455 63,9	107	1,7	6348	2089 32,9	1709 26,9	914 14,4	710 11,2	729 11,5				
119053	Oppenweiler														
	Ohne Briefwahl	2805	1830 (69,8)	38	2,1	1792	547 30,5	452 25,2	202 11,3	203 11,3	318 17,7				
	Briefwahl		180	2	1,1	178	69 38,8	36 20,2	18 10,1	21 11,8	29 16,3				
	Zusammen	2805	2010 71,7	40	2,0	1970	616 31,3	488 24,8	220 11,2	224 11,4	347 17,6				
119055	Plüderhausen														
	Ohne Briefwahl	6472	4152 (69,0)	64	1,5	4088	1373 33,6	959 23,5	624 15,3	362 8,9	565 13,8				
	Briefwahl		433	3	0,7	430	154 35,8	89 20,7	48 11,2	45 10,5	76 17,7				
	Zusammen	6472	4585 70,8	67	1,5	4518	1527 33,8	1048 23,2	672 14,9	407 9,0	641 14,2				
119090	Remshalden														
	Ohne Briefwahl	9797	6503 (72,7)	92	1,4	6411	2367 36,9	1408 22,0	787 12,3	701 10,9	923 14,4				
	Briefwahl		807	2	0,2	805	316 39,3	144 17,9	73 9,1	102 12,7	128 15,9				
	Zusammen	9797	7310 74,6	94	1,3	7216	2683 37,2	1552 21,5	860 11,9	803 11,1	1051 14,6				
119061	Rudersberg														
	Ohne Briefwahl	8020	4895 (64,4)	94	1,9	4801	1808 37,7	869 18,1	1038 21,6	369 7,7	489 10,2				
	Briefwahl		394	1	0,3	393	126 32,1	82 20,9	44 11,2	55 14,0	63 16,0				
	Zusammen	8020	5289 65,9	95	1,8	5194	1934 37,2	951 18,3	1082 20,8	424 8,2	552 10,6				
119067	Schorndorf, Stadt														
	Ohne Briefwahl	26716	16561 (67,3)	194	1,2	16367	6143 37,5	4043 24,7	2241 13,7	1616 9,9	1727 10,6				
	Briefwahl		1987	8	0,4	1979	704 35,6	471 23,8	221 11,2	279 14,1	248 12,5				
	Zusammen	26716	18548 69,4	202	1,1	18346	6847 37,3	4514 24,6	2462 13,4	1895 10,3	1975 10,8				
119068	Schwaikheim														
	Ohne Briefwahl	5810	3683 (68,6)	43	1,2	3640	1111 30,5	1109 30,5	363 10,0	434 11,9	478 13,1				
	Briefwahl		422	6	1,4	416	111 26,7	117 28,1	25 6,0	72 17,3	69 16,6				
	Zusammen	5810	4105 70,7	49	1,2	4056	1222 30,1	1226 30,2	388 9,6	506 12,5	547 13,5				
119069	Spiegelberg														
	Ohne Briefwahl	1504	951 (66,6)	17	1,8	934	322 34,5	224 24,0	159 17,0	83 8,9	111 11,9				
	Briefwahl		70	3	4,3	67	19 28,4	14 20,9	6 9,0	12 17,9	12 17,9				
	Zusammen	1504	1021 67,9	20	2,0	1001	341 34,1	238 23,8	165 16,5	95 9,5	123 12,3				
119075	Sulzbach an der Murr														
	Ohne Briefwahl	3459	2089 (64,4)	38	1,8	2051	733 35,7	454 22,1	279 13,6	213 10,4	295 14,4				
	Briefwahl		199	3	1,5	196	77 39,3	51 26,0	17 8,7	14 7,1	33 16,8				
	Zusammen	3459	2288 66,1	41	1,8	2247	810 36,0	505 22,5	296 13,2	227 10,1	328 14,6				
119076	Urbach														
	Ohne Briefwahl	5549	3459 (67,1)	47	1,4	3412	1189 34,8	826 24,2	573 16,8	265 7,8	419 12,3				
	Briefwahl		378	3	0,8	375	115 30,7	104 27,7	35 9,3	54 14,4	49 13,1				
	Zusammen	5549	3837 69,1	50	1,3	3787	1304 34,4	930 24,6	608 16,1	319 8,4	468 12,4				

am 24. März 1996 in den Gemeinden sowie Stadt- und Landkreisen

w u r d e n   a b g e g e b e n   f ü r																										Skr. Lkr. Gem.			
APD		BGD		BüSo		CM		CPD		DPD		DKP		GRAUE		NICHTW		Tiers.		NATURG		ÖDP		PBC		Einzbw		Schl.	
Anz.	%	Anz.	%	Anz.	%	Anz.	%	Anz.	%	Anz.	%	Anz.	%	Anz.	%	Anz.	%	Anz.	%	Anz.	%	Anz.	%	Anz.	%	Anz.	%		
																										119			
														31	0,7	60	1,3	86	1,8	40	0,8	119042							
														3	0,7	8	1,9	8	1,9	2	0,5								
														34	0,7	68	1,3	94	1,8	42	0,8								
																					96	1,7	42	0,7	22	0,4	119044		
22																					12	1,6	2	0,3	1	0,1			
22																					108	1,7	44	0,7	23	0,4			
2																					42	2,3	25	1,4	1	0,1	119053		
																					4	2,2	1	0,6					
2																					46	2,3	26	1,3	1	0,1			
														25	0,6	35	0,9	14	0,3	43	1,1	88	2,2	119055					
														3	0,7	7	1,6	2	0,5	2	0,5	4	0,9						
														28	0,6	42	0,9	16	0,4	45	1,0	92	2,0						
														31	0,5	63	1,0	17	0,3	65	1,0	49	0,8	119090					
														7	0,9	11	1,4	4	0,5	11	1,4	9	1,1						
														38	0,5	74	1,0	21	0,3	76	1,1	58	0,8						
														33	0,7	62	1,3	10	0,2	42	0,9	81	1,7	119061					
														5	1,3	2	0,5	3	0,8	5	1,3	8	2,0						
														38	0,7	64	1,2	13	0,3	47	0,9	89	1,7						
														62	0,4	163	1,0	44	0,3	136	0,8	192	1,2	119067					
														10	0,5	17	0,9	3	0,2	12	0,6	14	0,7						
														72	0,4	180	1,0	47	0,3	148	0,8	206	1,1						
														17	0,5	52	1,4	49	1,3	27	0,7	119068							
														2	0,5	6	1,4	10	2,4	4	1,0								
														19	0,5	58	1,4	59	1,5	31	0,8								
3																					13	1,4	11	1,2	8	0,9	119069		
2																					2					3,0			
5																					13	1,3	13	1,3	8	0,8			
16																					28	1,4	25	1,2	8	0,4	119075		
																					1					3		1,5	
16																					28	1,2	26	1,2	11	0,5			
														17	0,5	37	1,1	11	0,3	28	0,8	47	1,4	119076					
														2	0,5	4	1,1			2	0,5	10	2,7						
														19	0,5	41	1,1	11	0,3	30	0,8	57	1,5						

Stadtkreis Landkreis Gemeinde	Wahl- berech- tigte	Wähler	Wahl- betei- ligung	Abgegebene Stimmen		V o n d e n g ü l t i g e n S t i m m e n									
				Ungültige	Gültige	CDU		SPD		REP		GRÜNE		FDP/DVP	
Schlüssel	Name	Anz.	%	Anz.	%	Anz.	%	Anz.	%	Anz.	%	Anz.	%	Anz.	%
119	Noch: Landkreis Rems-Murr-Kreis														
119079	Waiblingen, Stadt														
	Ohne Briefwahl	34110	20945 (67,5)	229	1,1	20716	7160 34,6	5485 26,5	2353 11,4	2399 11,6	2559 12,4				
	Briefwahl		2929	15	0,5	2914	1050 36,0	695 23,9	261 9,0	373 12,8	402 13,8				
	Zusammen	34110	23874 70,0	244	1,0	23630	8210 34,7	6180 26,2	2614 11,1	2772 11,7	2961 12,5				
119091	Weinstadt, Stadt														
	Ohne Briefwahl	17629	11537 (72,1)	146	1,3	11391	3754 33,0	2276 20,0	1058 9,3	1316 11,6	2639 23,2				
	Briefwahl		1493	17	1,1	1476	515 34,9	236 16,0	106 7,2	194 13,1	376 25,5				
	Zusammen	17629	13030 73,9	163	1,3	12867	4269 33,2	2512 19,5	1164 9,0	1510 11,7	3015 23,4				
119083	Weissach im Tal														
	Ohne Briefwahl	4983	3276 (71,5)	55	1,7	3221	1060 32,9	888 27,6	416 12,9	335 10,4	408 12,7				
	Briefwahl		392	2	0,5	390	110 28,2	124 31,8	33 8,5	53 13,6	52 13,3				
	Zusammen	4983	3668 73,6	57	1,6	3611	1170 32,4	1012 28,0	449 12,4	388 10,7	460 12,7				
119084	Welzheim, Stadt														
	Ohne Briefwahl	7268	4410 (64,4)	84	1,9	4326	1678 38,8	1014 23,4	672 15,5	384 8,9	418 9,7				
	Briefwahl		396	2	0,5	394	146 37,1	85 21,6	44 11,2	54 13,7	44 11,2				
	Zusammen	7268	4806 66,1	86	1,8	4720	1824 38,6	1099 23,3	716 15,2	438 9,3	462 9,8				
119085	Winnenden, Stadt														
	Ohne Briefwahl	17446	10500 (65,0)	131	1,2	10369	3714 35,8	2492 24,0	1272 12,3	1150 11,1	1348 13,0				
	Briefwahl		1216	8	0,7	1208	428 35,4	256 21,2	116 9,6	171 14,2	185 15,3				
	Zusammen	17446	11716 67,2	139	1,2	11577	4142 35,8	2748 23,7	1388 12,0	1321 11,4	1533 13,2				
119086	Winterbach														
	Ohne Briefwahl	5428	3683 (73,6)	41	1,1	3642	1496 41,1	725 19,9	487 13,4	486 13,3	344 9,4				
	Briefwahl		401	1	0,2	400	153 38,3	79 19,8	26 6,5	80 20,0	53 13,3				
	Zusammen	5428	4084 75,2	42	1,0	4042	1649 40,8	804 19,9	513 12,7	566 14,0	397 9,8				
119	Landkreis Rems-Murr-Kreis insgesamt														
	Ohne Briefwahl	277522	173470 (67,9)	2426	1,4	171044	59577 34,8	41314 24,2	21647 12,7	18027 10,5	23914 14,0				
	Briefwahl		20796	127	0,6	20669	7313 35,4	4589 22,2	1813 8,8	2823 13,7	3277 15,9				
	Zusammen	277522	194266 70,0	2553	1,3	191713	66890 34,9	45903 23,9	23460 12,2	20850 10,9	27191 14,2				
Region Franken															
121000	Heilbronn, Stadt														
	Ohne Briefwahl	79195	47947 (65,2)	740	1,5	47207	16741 35,5	16113 34,1	6378 13,5	3774 8,0	3451 7,3				
	Briefwahl		5404	45	0,8	5359	2052 38,3	1662 31,0	494 9,2	541 10,1	519 9,7				
	Zusammen	79195	53351 67,4	785	1,5	52566	18793 35,8	17775 33,8	6872 13,1	4315 8,2	3970 7,6				
125	Landkreis Heilbronn														
125001	Abstatt														
	Ohne Briefwahl	2741	1858 (71,5)	34	1,8	1824	622 34,1	591 32,4	250 13,7	131 7,2	197 10,8				
	Briefwahl		137	1	0,7	136	66 48,5	39 28,7	8 5,9	10 7,4	10 7,4				
	Zusammen	2741	1995 72,8	35	1,8	1960	688 35,1	630 32,1	258 13,2	141 7,2	207 10,6				
125005	Bad Friedrichshall, Stadt														
	Ohne Briefwahl	10510	6656 (67,0)	114	1,7	6542	2768 42,3	1912 29,2	864 13,2	518 7,9	377 5,8				
	Briefwahl		526	9	1,7	517	225 43,5	139 26,9	36 7,0	52 10,1	58 11,2				
	Zusammen	10510	7182 68,3	123	1,7	7059	2993 42,4	2051 29,1	900 12,7	570 8,1	435 6,2				

am 24. März 1996 in den Gemeinden sowie Stadt- und Landkreisen

wurden abgegeben für																										Skr. Lkr. Gem.										
APD		BGD		BüSo		CM		CPD		DPD		DKP		GRAUE		NICHTW		Tiers.		NATURG		ÖDP		PBC		Einzbw										
Anz.	%	Anz.	%	Anz.	%	Anz.	%	Anz.	%	Anz.	%	Anz.	%	Anz.	%	Anz.	%	Anz.	%	Anz.	%	Anz.	%	Anz.	%	Anz.	%	Schl.								
																										119										
														106	0,5					236	1,1					274	1,3	144	0,7	119079						
														19	0,7					35	1,2					51	1,8	28	1,0							
														125	0,5					271	1,1					325	1,4	172	0,7							
														41	0,4					85	0,7	24	0,2	101	0,9	97	0,9	119091								
														10	0,7					9	0,6	4	0,3	11	0,7	15	1,0									
														51	0,4					94	0,7	28	0,2	112	0,9	112	0,9									
11														0,3															59	1,8	30	0,9	14	0,4	119083	
																													10	2,6	2	0,5	6	1,5		
11														0,3															69	1,9	32	0,9	20	0,6		
12														0,3															68	1,6	64	1,5	16	0,4	119084	
2														0,5															10	2,5	7	1,8	2	0,5		
14														0,3															78	1,7	71	1,5	18	0,4		
														48	0,5					124	1,2					133	1,3	88	0,8	119085						
														14	1,2					9	0,7					11	0,9	18	1,5							
														62	0,5					133	1,1					144	1,2	106	0,9							
														16	0,4					21	0,6	8	0,2	30	0,8	29	0,8	119086								
														4	1,0					2	0,5					3	0,8									
														20	0,5					23	0,6	8	0,2	33	0,8	29	0,7									
161														0,1					610	0,4	1264	0,7	145	0,1	2359	1,4	1840	1,1	186	0,1	119					
16														0,1					105	0,5					164	0,8	18	0,1	304	1,5	211	1,0	36	0,2		
177														0,1					715	0,4					1428	0,7	163	0,1	2663	1,4	2051	1,1	222	0,1		
																													298	0,6	234	0,5	218	0,5	121000	
																													33	0,6	27	0,5	31	0,6		
																													331	0,6	261	0,5	249	0,5		
																																			125	
																																				125001
																													</							

Stadtkreis Landkreis Gemeinde	Wahl- berech- tigte	Wähler	Wahl- betei- ligung	Abgegebene Stimmen		V o n d e n g ü l t i g e n S t i m m e n									
				Ungültige	Gültige	CDU		SPD		REP		GRÜNE		FDP/DVP	
Schlüssel	Name	Anz.	%	Anz.	%	Anz.	%	Anz.	%	Anz.	%	Anz.	%	Anz.	%
125	Noch: Landkreis Heilbronn														
125006	Bad Rappenau, Stadt														
	Ohne Briefwahl	13581	8457 (65,9)	190	2,2	8267		3346	40,5	2247	27,2	888	10,7	604	7,3
	Briefwahl		663	4	0,6	659		282	42,8	168	25,5	59	9,0	42	6,4
	Zusammen	13581	9120 67,2	194	2,1	8926		3628	40,6	2415	27,1	947	10,6	646	7,2
125007	Bad Wimpfen, Stadt														
	Ohne Briefwahl	4729	2797 (64,8)	57	2,0	2740		1095	40,0	858	31,3	273	10,0	220	8,0
	Briefwahl		392	5	1,3	387		157	40,6	108	27,9	17	4,4	42	10,9
	Zusammen	4729	3189 67,4	62	1,9	3127		1252	40,0	966	30,9	290	9,3	262	8,4
125008	Beilstein, Stadt														
	Ohne Briefwahl	4438	2817 (71,8)	27	1,0	2790		942	33,8	684	24,5	318	11,4	295	10,6
	Briefwahl		484	1	0,2	483		222	46,0	87	18,0	32	6,6	59	12,2
	Zusammen	4438	3301 74,4	28	0,8	3273		1164	35,6	771	23,6	350	10,7	354	10,8
125013	Brackenheim, Stadt														
	Ohne Briefwahl	9307	6021 (68,7)	88	1,5	5933		2009	33,9	1423	24,0	850	14,3	618	10,4
	Briefwahl		523	1	0,2	522		158	30,3	113	21,6	68	13,0	70	13,4
	Zusammen	9307	6544 70,3	89	1,4	6455		2167	33,6	1536	23,8	918	14,2	688	10,7
125017	Cleebronn														
	Ohne Briefwahl	1851	1163 (66,5)	25	2,1	1138		481	42,3	198	17,4	155	13,6	122	10,7
	Briefwahl		97			97		41	42,3	17	17,5	14	14,4	9	9,3
	Zusammen	1851	1260 68,1	25	2,0	1235		522	42,3	215	17,4	169	13,7	131	10,6
125021	Eberstadt														
	Ohne Briefwahl	2118	1349 (67,8)	30	2,2	1319		435	33,0	414	31,4	207	15,7	141	10,7
	Briefwahl		127			127		48	37,8	36	28,3	9	7,1	19	15,0
	Zusammen	2118	1476 69,7	30	2,0	1446		483	33,4	450	31,1	216	14,9	160	11,1
125024	Ellhofen														
	Ohne Briefwahl	2231	1482 (70,7)	21	1,4	1461		504	34,5	491	33,6	182	12,5	123	8,4
	Briefwahl		131	2	1,5	129		53	41,1	34	26,4	12	9,3	11	8,5
	Zusammen	2231	1613 72,3	23	1,4	1590		557	35,0	525	33,0	194	12,2	134	8,4
125026	Eppingen, Stadt														
	Ohne Briefwahl	12793	7729 (64,2)	131	1,7	7598		2989	39,3	2129	28,0	980	12,9	645	8,5
	Briefwahl		715	7	1,0	708		286	40,4	169	23,9	82	11,6	82	11,6
	Zusammen	12793	8444 66,0	138	1,6	8306		3275	39,4	2298	27,7	1062	12,8	727	8,8
125027	Erlenbach														
	Ohne Briefwahl	3378	2204 (70,0)	51	2,3	2153		976	45,3	524	24,3	308	14,3	169	7,8
	Briefwahl		211			211		110	52,1	42	19,9	16	7,6	27	12,8
	Zusammen	3378	2415 71,5	51	2,1	2364		1086	45,9	566	23,9	324	13,7	196	8,3
125030	Flein														
	Ohne Briefwahl	4452	2881 (72,5)	45	1,6	2836		899	31,7	873	30,8	287	10,1	259	9,1
	Briefwahl		452	6	1,3	446		177	39,7	82	18,4	31	7,0	43	9,6
	Zusammen	4452	3333 74,9	51	1,5	3282		1076	32,8	955	29,1	318	9,7	302	9,2
125034	Genmingen														
	Ohne Briefwahl	3232	2171 (70,7)	33	1,5	2138		754	35,3	712	33,3	239	11,2	166	7,8
	Briefwahl		149			149		60	40,3	46	30,9	7	4,7	11	7,4
	Zusammen	3232	2320 71,8	33	1,4	2287		814	35,6	758	33,1	246	10,8	177	7,7

am 24. März 1996 in den Gemeinden sowie Stadt- und Landkreisen

w u r d e n a b g e g e b e n f ü r																												Skr. Lkr. Gem.
APD		BGD		BÜSo		CM		CPD		DPD		DKP		GRAUE		NICHTW		Tiers.		NATURG		ÖDP		PBC		Einzbw		Schl.
Anz.	%	Anz.	%	Anz.	%	Anz.	%	Anz.	%	Anz.	%	Anz.	%	Anz.	%	Anz.	%	Anz.	%	Anz.	%	Anz.	%	Anz.	%	Anz.	%	
																												125
																						430	5,2					125006
																						29	4,4					
																						459	5,1					
																						14	0,5	18	0,7			125007
																						2	0,5	8	2,1			
																						16	0,5	26	0,8			
																						29	1,0					125008
																						2	0,4					
																						31	0,9					
																						116	2,0					125013
																						7	1,3					
																						123	1,9					
																						12	1,1					125017
																						12	1,0					
																						12	0,9	14	1,1			125021
																						1	0,8	3	2,4			
																						13	0,9	17	1,2			
																						15	1,0	22	1,5			125024
																						2	1,6	2	1,6			
																						17	1,1	24	1,5			
																						219	2,9					125026
																						27	3,8					
																						246	3,0					
																						22	1,0	14	0,7			125027
																						3	1,4					
																						22	0,9	17	0,7			
																						29	1,0					125030
																						5	1,1					
																						34	1,0					
																						87	4,1					125034
																						2	1,3					
																						89	3,9					

Stadtkreis Landkreis Gemeinde	Wahl- berech- tigte	Wähler	Wahl- betei- ligung	Abgegebene Stimmen		V o n d e n g ü l t i g e n S t i m m e n									
				Ungültige	Gültige	CDU		SPD		REP		GRÜNE		FDP/DVP	
Schlüssel	Name	Anz.	%	Anz.	%	Anz.	%	Anz.	%	Anz.	%	Anz.	%	Anz.	%
125	Noch: Landkreis Heilbronn														
125038	Güglingen, Stadt														
	Ohne Briefwahl	3566	2230 (68,2)	32	1,4	2198	787 35,8	463 21,1	360 16,4	211 9,6	334 15,2				
	Briefwahl		291			291	94 32,3	69 23,7	26 8,9	31 10,7	64 22,0				
	Zusammen	3566	2521 70,7	32	1,3	2489	881 35,4	532 21,4	386 15,5	242 9,7	398 16,0				
125039	Gundelsheim, Stadt														
	Ohne Briefwahl	5250	3623 (72,9)	74	2,0	3549	1921 54,1	719 20,3	443 12,5	230 6,5	170 4,8				
	Briefwahl		264	4	1,5	260	147 56,5	43 16,5	17 6,5	30 11,5	19 7,3				
	Zusammen	5250	3887 74,0	78	2,0	3809	2068 54,3	762 20,0	460 12,1	260 6,8	189 5,0				
125111	Hardthausen am Kocher														
	Ohne Briefwahl	2463	1638 (66,5)	43	2,6	1595	601 37,7	408 25,6	301 18,9	105 6,6	148 9,3				
	Briefwahl		89			89	32 36,0	18 20,2	12 13,5	7 7,9	16 18,0				
	Zusammen	2463	1727 70,1	43	2,5	1684	633 37,6	426 25,3	313 18,6	112 6,7	164 9,7				
125046	Ilsfeld														
	Ohne Briefwahl	5456	3531 (68,9)	58	1,6	3473	1289 37,1	949 27,3	475 13,7	273 7,9	441 12,7				
	Briefwahl		311	6	1,9	305	118 38,7	73 23,9	34 11,1	30 9,8	43 14,1				
	Zusammen	5456	3842 70,4	64	1,7	3778	1407 37,2	1022 27,1	509 13,5	303 8,0	484 12,8				
125047	Ittlingen														
	Ohne Briefwahl	1468	956 (68,3)	13	1,4	943	374 39,7	278 29,5	116 12,3	77 8,2	79 8,4				
	Briefwahl		66			66	29 43,9	18 27,3	4 6,1	8 12,1	7 10,6				
	Zusammen	1468	1022 69,6	13	1,3	1009	403 39,9	296 29,3	120 11,9	85 8,4	86 8,5				
125048	Jagsthausen														
	Ohne Briefwahl	1072	703 (71,1)	9	1,3	694	241 34,7	204 29,4	85 12,2	77 11,1	73 10,5				
	Briefwahl		74			74	30 40,5	10 13,5	7 9,5	13 17,6	13 17,6				
	Zusammen	1072	777 72,5	9	1,2	768	271 35,3	214 27,9	92 12,0	90 11,7	86 11,2				
125049	Kirchartdt														
	Ohne Briefwahl	3161	1917 (63,4)	39	2,0	1878	693 36,9	512 27,3	344 18,3	127 6,8	165 8,8				
	Briefwahl		131			131	58 44,3	32 24,4	20 15,3	11 8,4	10 7,6				
	Zusammen	3161	2048 64,8	39	1,9	2009	751 37,4	544 27,1	364 18,1	138 6,9	175 8,7				
125113	Langenbrettach														
	Ohne Briefwahl	2298	1421 (65,0)	22	1,5	1399	566 40,5	302 21,6	243 17,4	126 9,0	124 8,9				
	Briefwahl		109	4	3,7	105	36 34,3	27 25,7	6 5,7	19 18,1	15 14,3				
	Zusammen	2298	1530 66,6	26	1,7	1504	602 40,0	329 21,9	249 16,6	145 9,6	139 9,2				
125056	Lauffen am Neckar, Stadt														
	Ohne Briefwahl	7391	4769 (70,1)	69	1,4	4700	1500 31,9	1521 32,4	514 10,9	506 10,8	611 13,0				
	Briefwahl		558	1	0,2	557	207 37,2	141 25,3	38 6,8	70 12,6	95 17,1				
	Zusammen	7391	5327 72,1	70	1,3	5257	1707 32,5	1662 31,6	552 10,5	576 11,0	706 13,4				
125057	Lehrensteinsfeld														
	Ohne Briefwahl	1274	843 (70,5)	14	1,7	829	251 30,3	274 33,1	125 15,1	76 9,2	88 10,6				
	Briefwahl		73			73	18 24,7	20 27,4	13 17,8	13 17,8	8 11,0				
	Zusammen	1274	916 71,9	14	1,5	902	269 29,8	294 32,6	138 15,3	89 9,9	96 10,6				
125058	Leingarten														
	Ohne Briefwahl	6825	4468 (69,7)	63	1,4	4405	1327 30,1	1439 32,7	618 14,0	459 10,4	515 11,7				
	Briefwahl		395	3	0,8	392	129 32,9	111 28,3	32 8,2	49 12,5	66 16,8				
	Zusammen	6825	4863 71,3	66	1,4	4797	1456 30,4	1550 32,3	650 13,6	508 10,6	581 12,1				



am 24. März 1996 in den Gemeinden sowie Stadt- und Landkreisen

wurden abgegeben für																										Skr. Lkr. Gem.		
APD		BGD		BüSo		CM		CPD		DPD		DKP		GRAUE		NICHTW		Tiers.		NATURG		ÖDP		PBC		Einzbw		Schl.
Anz.	%	Anz.	%	Anz.	%	Anz.	%	Anz.	%	Anz.	%	Anz.	%	Anz.	%	Anz.	%	Anz.	%	Anz.	%	Anz.	%	Anz.	%	Anz.	%	
																												125
																						43	2,0					125038
																						7	2,4					
																						50	2,0					
																						28	0,8	38	1,1			125039
																						1	0,4	3	1,2			
																						29	0,8	41	1,1			
																						10	0,6	22	1,4			125111
																						2	2,2	2	2,2			
																						12	0,7	24	1,4			
																						46	1,3					125046
																						7	2,3					
																						53	1,4					
																						19	2,0					125047
																						19	1,9					
																						8	1,2	6	0,9			125048
																								1	1,4			
																						8	1,0	7	0,9			
																						37	2,0					125049
																						37	1,8					
																						22	1,6	16	1,1			125113
																						1	1,0	1	1,0			
																						23	1,5	17	1,1			
																						48	1,0					125056
																						6	1,1					
																						54	1,0					
																						7	0,8	8	1,0			125057
																								1	1,4			
																						7	0,8	9	1,0			
																						47	1,1					125058
																								5	1,3			
																						52	1,1					

Stadtkreis Landkreis Gemeinde	Wahl- berech- tigte	Wähler	Wahl- betei- ligung	Abgegebene Stimmen		V o n d e n g ü l t i g e n S t i m m e n									
				Ungültige	Gültige	CDU		SPD		REP		GRÜNE		FDP/DVP	
Schlüssel	Name	Anz.	%	Anz.	%	Anz.	%	Anz.	%	Anz.	%	Anz.	%	Anz.	%
125	Noch: Landkreis Heilbronn														
125059	Löwenstein, Stadt														
	Ohne Briefwahl	2181	1286 (62,5)	40	3,1	1246		408	32,7	400	32,1	132	10,6	148	11,9
	Briefwahl		117			117		40	34,2	30	25,6	9	7,7	19	16,2
	Zusammen	2181	1403 64,3	40	2,9	1363		448	32,9	430	31,5	141	10,3	167	12,3
125061	Massenbachhausen														
	Ohne Briefwahl	2413	1622 (71,4)	23	1,4	1599		717	44,8	459	28,7	199	12,4	108	6,8
	Briefwahl		137			137		61	44,5	31	22,6	13	9,5	11	8,0
	Zusammen	2413	1759 72,9	23	1,3	1736		778	44,8	490	28,2	212	12,2	119	6,9
125063	Möckmühl, Stadt														
	Ohne Briefwahl	5642	3537 (67,1)	53	1,5	3484		1505	43,2	815	23,4	514	14,8	389	11,2
	Briefwahl		344	6	1,7	338		125	37,0	73	21,6	45	13,3	57	16,9
	Zusammen	5642	3881 68,8	59	1,5	3822		1630	42,6	888	23,2	559	14,6	446	11,7
125065	Neckarsulm, Stadt														
	Ohne Briefwahl	15900	10190 (68,8)	210	2,1	9980		3974	39,8	3065	30,7	1403	14,1	791	7,9
	Briefwahl		1037	7	0,7	1030		433	42,0	314	30,5	85	8,3	95	9,2
	Zusammen	15900	11227 70,6	217	1,9	11010		4407	40,0	3379	30,7	1488	13,5	886	8,0
125066	Neckarwestheim														
	Ohne Briefwahl	2203	1360 (66,1)	14	1,0	1346		481	35,7	373	27,7	197	14,6	98	7,3
	Briefwahl		136			136		61	44,9	30	22,1	18	13,2	14	10,3
	Zusammen	2203	1496 67,9	14	0,9	1482		542	36,6	403	27,2	215	14,5	112	7,6
125068	Neudenaу, Stadt														
	Ohne Briefwahl	3579	2415 (70,8)	40	1,7	2375		1088	45,8	551	23,2	369	15,5	197	8,3
	Briefwahl		156			156		64	41,0	38	24,4	9	5,8	19	12,2
	Zusammen	3579	2571 71,8	40	1,6	2531		1152	45,5	589	23,3	378	14,9	216	8,5
125069	Neuenstadt am Kocher, Stadt														
	Ohne Briefwahl	6213	4008 (68,2)	60	1,5	3948		1634	41,4	1028	26,0	593	15,0	310	7,9
	Briefwahl		314	5	1,6	309		123	39,8	63	20,4	33	10,7	48	15,5
	Zusammen	6213	4322 69,6	65	1,5	4257		1757	41,3	1091	25,6	626	14,7	358	8,4
125074	Nordheim														
	Ohne Briefwahl	4586	3070 (70,6)	49	1,6	3021		1048	34,7	924	30,6	439	14,5	224	7,4
	Briefwahl		224	5	2,2	219		58	26,5	71	32,4	34	15,5	24	11,0
	Zusammen	4586	3294 71,8	54	1,6	3240		1106	34,1	995	30,7	473	14,6	248	7,7
125110	Obersulm														
	Ohne Briefwahl	9112	6071 (70,7)	111	1,8	5960		1936	32,5	2107	35,4	742	12,4	598	10,0
	Briefwahl		482	4	0,8	478		163	34,1	157	32,8	30	6,3	63	13,2
	Zusammen	9112	6553 71,9	115	1,8	6438		2099	32,6	2264	35,2	772	12,0	661	10,3
125078	Oedheim														
	Ohne Briefwahl	3950	2745 (73,3)	56	2,0	2689		1219	45,3	724	26,9	339	12,6	191	7,1
	Briefwahl		186	4	2,2	182		76	41,8	54	29,7	13	7,1	26	14,3
	Zusammen	3950	2931 74,2	60	2,0	2871		1295	45,1	778	27,1	352	12,3	217	7,6
125079	Offenau														
	Ohne Briefwahl	1673	1176 (73,7)	23	2,0	1153		497	43,1	328	28,4	148	12,8	108	9,4
	Briefwahl		74	1	1,4	73		45	61,6	11	15,1	6	8,2	5	6,8
	Zusammen	1673	1250 74,7	24	1,9	1226		542	44,2	339	27,7	154	12,6	113	9,2

am 24. März 1996 in den Gemeinden sowie Stadt- und Landkreisen

wurden abgegeben für																										Skr. Lkr. Gem.		
APD		BGD		BüSo		CM		CPD		DPD		DKP		GRAUE		NICHTW		Tiers.		NATURG		ÖDP		PBC		Einzbw		
Anz.	%	Anz.	%	Anz.	%	Anz.	%	Anz.	%	Anz.	%	Anz.	%	Anz.	%	Anz.	%	Anz.	%	Anz.	%	Anz.	%	Anz.	%	Anz.	%	Schl.
																												125
																				8	0,6	14	1,1					125059
																				2	1,7							
																				10	0,7	14	1,0					
																						14	0,9					125061
																						4	2,9					
																						18	1,0					
																				16	0,5	34	1,0					125063
																				2	0,6	5	1,5					
																				18	0,5	39	1,0					
																				88	0,9	65	0,7					125065
																				4	0,4	12	1,2					
																				92	0,8	77	0,7					
																						16	1,2					125066
																						16	1,1					
																				14	0,6	19	0,8					125068
																				1	0,6	4	2,6					
																				15	0,6	23	0,9					
																				30	0,8	47	1,2					125069
																				1	0,3	2	0,6					
																				31	0,7	49	1,2					
																						43	1,4					125074
																						11	5,0					
																						54	1,7					
																				35	0,6	87	1,5					125110
																				4	0,8	9	1,9					
																				39	0,6	96	1,5					
																				13	0,5	22	0,8					125078
																				1	0,5	1	0,5					
																				14	0,5	23	0,8					
																				13	1,1	5	0,4					125079
																				13	1,1	5	0,4					

Stadtkreis Landkreis Gemeinde	Wahl- berech- tigte	Wähler	Wahl- betei- ligung	Abgegebene Stimmen		V o n d e n g ü l t i g e n S t i m m e n									
				Ungültige	Gültige	CDU		SPD		REP		GRÜNE		FDP/DVP	
Schlüssel	Name	Anz.	%	Anz.	%	Anz.	%	Anz.	%	Anz.	%	Anz.	%	Anz.	%
125	Noch: Landkreis Heilbronn														
125081	Pfaffenhofen														
	Ohne Briefwahl	1541	991 (68,8)	5	0,5	986	284 28,8	301 30,5	170 17,2	80 8,1	139 14,1				
	Briefwahl		98			98	23 23,5	28 28,6	16 16,3	14 14,3	17 17,3				
	Zusammen	1541	1089 70,7	5	0,5	1084	307 28,3	329 30,4	186 17,2	94 8,7	156 14,4				
125084	Roigheim														
	Ohne Briefwahl	1044	632 (66,5)	18	2,8	614	233 37,9	170 27,7	118 19,2	52 8,5	32 5,2				
	Briefwahl		91			91	49 53,8	18 19,8	13 14,3	3 3,3	7 7,7				
	Zusammen	1044	723 69,3	18	2,5	705	282 40,0	188 26,7	131 18,6	55 7,8	39 5,5				
125086	Schwaigern, Stadt														
	Ohne Briefwahl	7019	4795 (72,3)	69	1,4	4726	1442 30,5	1372 29,0	544 11,5	523 11,1	759 16,1				
	Briefwahl		375	3	0,8	372	133 35,8	97 26,1	32 8,6	43 11,6	63 16,9				
	Zusammen	7019	5170 73,7	72	1,4	5098	1575 30,9	1469 28,8	576 11,3	566 11,1	822 16,1				
125087	Siegelsbach														
	Ohne Briefwahl	1117	695 (66,9)	19	2,7	676	280 41,4	148 21,9	100 14,8	48 7,1	79 11,7				
	Briefwahl		75	1	1,3	74	26 35,1	18 24,3	12 16,2	8 10,8	9 12,2				
	Zusammen	1117	770 68,9	20	2,6	750	306 40,8	166 22,1	112 14,9	56 7,5	88 11,7				
125094	Talheim														
	Ohne Briefwahl	3061	2058 (73,8)	29	1,4	2029	762 37,6	502 24,7	250 12,3	185 9,1	309 15,2				
	Briefwahl		260			260	98 37,7	62 23,8	21 8,1	33 12,7	41 15,8				
	Zusammen	3061	2318 75,7	29	1,3	2289	860 37,6	564 24,6	271 11,8	218 9,5	350 15,3				
125096	Unteraisesheim														
	Ohne Briefwahl	2508	1657 (69,7)	17	1,0	1640	485 29,6	599 36,5	207 12,6	164 10,0	150 9,1				
	Briefwahl		124	1	0,8	123	35 28,5	43 35,0	13 10,6	20 16,3	11 8,9				
	Zusammen	2508	1781 71,0	18	1,0	1763	520 29,5	642 36,4	220 12,5	184 10,4	161 9,1				
125098	Untergruppenbach														
	Ohne Briefwahl	5477	3569 (70,0)	51	1,4	3518	1048 29,8	1136 32,3	467 13,3	402 11,4	409 11,6				
	Briefwahl		356			356	107 30,1	97 27,2	37 10,4	74 20,8	39 11,0				
	Zusammen	5477	3925 71,7	51	1,3	3874	1155 29,8	1233 31,8	504 13,0	476 12,3	448 11,6				
125102	Weinsberg, Stadt														
	Ohne Briefwahl	7979	4931 (66,6)	52	1,1	4879	1805 37,0	1428 29,3	592 12,1	525 10,8	441 9,0				
	Briefwahl		535	2	0,4	533	189 35,5	167 31,3	42 7,9	71 13,3	60 11,3				
	Zusammen	7979	5466 68,5	54	1,0	5412	1994 36,8	1595 29,5	634 11,7	596 11,0	501 9,3				
125103	Widdern, Stadt														
	Ohne Briefwahl	1226	798 (68,6)	8	1,0	790	319 40,4	198 25,1	107 13,5	81 10,3	61 7,7				
	Briefwahl		55	1	1,8	54	21 38,9	11 20,4	1 1,9	14 25,9	6 11,1				
	Zusammen	1226	853 69,6	9	1,1	844	340 40,3	209 24,8	108 12,8	95 11,3	67 7,9				
125107	Wüstenrot														
	Ohne Briefwahl	4895	2740 (60,2)	39	1,4	2701	956 35,4	757 28,0	424 15,7	216 8,0	289 10,7				
	Briefwahl		321			321	116 36,1	91 28,3	26 8,1	22 6,9	59 18,4				
	Zusammen	4895	3061 62,5	39	1,3	3022	1072 35,5	848 28,1	450 14,9	238 7,9	348 11,5				
125108	Zaberfeld														
	Ohne Briefwahl	2519	1630 (68,5)	23	1,4	1607	520 32,4	463 28,8	323 20,1	142 8,8	141 8,8				
	Briefwahl		131			131	45 34,4	34 26,0	12 9,2	17 13,0	23 17,6				
	Zusammen	2519	1761 69,9	23	1,3	1738	565 32,5	497 28,6	335 19,3	159 9,1	164 9,4				

am 24. März 1996 in den Gemeinden sowie Stadt- und Landkreisen

wurden abgegeben für																										Skr. Lkr. Gem.		
APD		BGD		BüSo		CM		CPD		DPD		DKP		GRAUE		NICHTW		Tiers.		NATURG		ÖDP		PBC		Einzbw		Schl.
Anz.	%	Anz.	%	Anz.	%	Anz.	%	Anz.	%	Anz.	%	Anz.	%	Anz.	%	Anz.	%	Anz.	%	Anz.	%	Anz.	%	Anz.	%	Anz.	%	Schl.
																												125
																						12 1,2						125081
																						12 1,1						
																						5 0,8	4 0,7					125084
																						1 1,1						
																						6 0,9	4 0,6					
																							86 1,8					125086
																						4 1,1						
																						90 1,8						
																						21 3,1						125087
																						1 1,4						
																						22 2,9						
																						21 1,0						125094
																						5 1,9						
																						26 1,1						
																						16 1,0	19 1,2					125096
																						1 0,8						
																						17 1,0	19 1,1					
																							56 1,6					125098
																						2 0,6						
																						58 1,5						
																						28 0,6	60 1,2					125102
																						3 0,6	1 0,2					
																						31 0,6	61 1,1					
																						13 1,6	11 1,4					125103
																							1 1,9					
																						13 1,5	12 1,4					
																						31 1,1	28 1,0					125107
																						4 1,2	3 0,9					
																						35 1,2	31 1,0					
																							18 1,1					125108
																							18 1,0					

Stadtkreis Landkreis Gemeinde	Wahl- berech- tigte	Wähler	Wahl- betei- ligung	Abgegebene Stimmen		V o n d e n g ü l t i g e n S t i m m e n									
				Ungültige	Gültige	CDU		SPD		REP		GRÜNE		FDP/DVP	
Schlüssel	Name	Anz.	%	Anz.	%	Anz.	%	Anz.	%	Anz.	%	Anz.	%	Anz.	%
125	Landkreis Heilbronn insgesamt														
	Ohne Briefwahl	211423	135660 (68,5)	2291	1,7	133369	50011 37,5	37973 28,5	17802 13,3	11858 8,9	13119 9,8				
	Briefwahl		12596	94	0,7	12502	4874 39,0	3180 25,4	1120 9,0	1458 11,7	1641 13,1				
	Zusammen	211423	148256 70,1	2385	1,6	145871	54885 37,6	41153 28,2	18922 13,0	13316 9,1	14760 10,1				
126	Landkreis Hohenlohekreis														
126011	Bretzfeld														
	Ohne Briefwahl	8074	4840 (62,3)	65	1,3	4775	1620 33,9	1297 27,2	663 13,9	484 10,1	513 10,7				
	Briefwahl		289			289	99 34,3	71 24,6	28 9,7	47 16,3	35 12,1				
	Zusammen	8074	5129 63,5	65	1,3	5064	1719 33,9	1368 27,0	691 13,6	531 10,5	548 10,8				
126020	Dörzbach														
	Ohne Briefwahl	1723	1223 (74,8)	22	1,8	1201	584 48,6	289 24,1	115 9,6	77 6,4	99 8,2				
	Briefwahl		77			77	38 49,4	15 19,5	2 2,6	9 11,7	11 14,3				
	Zusammen	1723	1300 75,4	22	1,7	1278	622 48,7	304 23,8	117 9,2	86 6,7	110 8,6				
126028	Forchtenberg, Stadt														
	Ohne Briefwahl	3421	2076 (63,7)	33	1,6	2043	875 42,8	477 23,3	237 11,6	223 10,9	167 8,2				
	Briefwahl		149			149	57 38,3	36 24,2	10 6,7	17 11,4	21 14,1				
	Zusammen	3421	2225 65,0	33	1,5	2192	932 42,5	513 23,4	247 11,3	240 10,9	188 8,6				
126039	Ingelfingen, Stadt														
	Ohne Briefwahl	4180	2749 (70,4)	41	1,5	2708	1174 43,4	566 20,9	307 11,3	264 9,7	310 11,4				
	Briefwahl		254	3	1,2	251	120 47,8	46 18,3	12 4,8	23 9,2	36 14,3				
	Zusammen	4180	3003 71,8	44	1,5	2959	1294 43,7	612 20,7	319 10,8	287 9,7	346 11,7				
126045	Krautheim, Stadt														
	Ohne Briefwahl	3475	2238 (69,1)	43	1,9	2195	1329 60,5	314 14,3	237 10,8	132 6,0	108 4,9				
	Briefwahl		217	7	3,2	210	85 40,5	54 25,7	15 7,1	28 13,3	24 11,4				
	Zusammen	3475	2455 70,6	50	2,0	2405	1414 58,8	368 15,3	252 10,5	160 6,7	132 5,5				
126046	Künzelsau, Stadt														
	Ohne Briefwahl	10089	6354 (68,4)	91	1,4	6263	3124 49,9	1276 20,4	465 7,4	586 9,4	640 10,2				
	Briefwahl		745	8	1,1	737	317 43,0	131 17,8	39 5,3	112 15,2	104 14,1				
	Zusammen	10089	7099 70,4	99	1,4	7000	3441 49,2	1407 20,1	504 7,2	698 10,0	744 10,6				
126047	Kupferzell														
	Ohne Briefwahl	3833	2375 (64,7)	36	1,5	2339	736 31,5	547 23,4	247 10,6	271 11,6	451 19,3				
	Briefwahl		154	2	1,3	152	50 32,9	32 21,1	13 8,6	19 12,5	31 20,4				
	Zusammen	3833	2529 66,0	38	1,5	2491	786 31,6	579 23,2	260 10,4	290 11,6	482 19,3				
126056	Mulfingen														
	Ohne Briefwahl	2813	1981 (72,9)	20	1,0	1961	1129 57,6	265 13,5	171 8,7	182 9,3	164 8,4				
	Briefwahl		89			89	46 51,7	19 21,3	6 6,7	14 15,7	2 2,2				
	Zusammen	2813	2070 73,6	20	1,0	2050	1175 57,3	284 13,9	177 8,6	196 9,6	166 8,1				
126058	Neuenstein, Stadt														
	Ohne Briefwahl	4302	2708 (66,2)	36	1,3	2672	886 33,2	686 25,7	298 11,2	332 12,4	375 14,0				
	Briefwahl		199	1	0,5	198	77 38,9	52 26,3	12 6,1	30 15,2	19 9,6				
	Zusammen	4302	2907 67,6	37	1,3	2870	963 33,6	738 25,7	310 10,8	362 12,6	394 13,7				

am 24. März 1996 in den Gemeinden sowie Stadt- und Landkreisen

wurden abgegeben für																								Skr. Lkr. Gem.				
APD		BGD		BüSo		CM		CPD		DPD		DKP		GRAUE		NICHTW		Tiers.		NATURG		ÖDP		PBC		Einzbw		
Anz.	%	Anz.	%	Anz.	%	Anz.	%	Anz.	%	Anz.	%	Anz.	%	Anz.	%	Anz.	%	Anz.	%	Anz.	%	Anz.	%	Anz.	%	Anz.	%	Schl.

Stadtkreis Landkreis Gemeinde	Wahl- berech- tigte	Wähler	Wahl- betei- ligung	Abgegebene Stimmen		V o n d e n g ü l t i g e n S t i m m e n									
				Ungültige	Gültige	CDU		SPD		REP		GRÜNE		FDP/DVP	
Schlüssel	Name	Anz.	%	Anz.	%	Anz.	%	Anz.	%	Anz.	%	Anz.	%	Anz.	%
126	Noch: Landkreis Hohenlohekreis														
126060	Niedernhall, Stadt														
	Ohne Briefwahl	2662	1643 (65,7)	26	1,6	1617	516 31,9	488 30,2	185 11,4	187 11,6	196 12,1				
	Briefwahl		149			149	52 34,9	39 26,2	4 2,7	17 11,4	27 18,1				
	Zusammen	2662	1792 67,3	26	1,5	1766	568 32,2	527 29,8	189 10,7	204 11,6	223 12,6				
126066	Öhringen, Stadt														
	Ohne Briefwahl	15067	9151 (64,2)	142	1,6	9009	3888 43,2	2043 22,7	1023 11,4	809 9,0	1011 11,2				
	Briefwahl		757	8	1,1	749	290 38,7	155 20,7	57 7,6	124 16,6	96 12,8				
	Zusammen	15067	9908 65,8	150	1,5	9758	4178 42,8	2198 22,5	1080 11,1	933 9,6	1107 11,3				
126069	Pfedelbach														
	Ohne Briefwahl	6206	3774 (63,4)	59	1,6	3715	1265 34,1	807 21,7	510 13,7	355 9,6	668 18,0				
	Briefwahl		241			241	77 32,0	50 20,7	19 7,9	37 15,4	49 20,3				
	Zusammen	6206	4015 64,7	59	1,5	3956	1342 33,9	857 21,7	529 13,4	392 9,9	717 18,1				
126072	Schöntal														
	Ohne Briefwahl	4395	3280 (77,7)	62	1,9	3218	2229 69,3	323 10,0	276 8,6	173 5,4	144 4,5				
	Briefwahl		166	3	1,8	163	113 69,3	21 12,9	6 3,7	19 11,7	2 1,2				
	Zusammen	4395	3446 78,4	65	1,9	3381	2342 69,3	344 10,2	282 8,3	192 5,7	146 4,3				
126085	Waldenburg, Stadt														
	Ohne Briefwahl	2186	1247 (63,6)	21	1,7	1226	475 38,7	279 22,8	100 8,2	175 14,3	162 13,2				
	Briefwahl		210	1	0,5	209	67 32,1	41 19,6	6 2,9	64 30,6	21 10,0				
	Zusammen	2186	1457 66,7	22	1,5	1435	542 37,8	320 22,3	106 7,4	239 16,7	183 12,8				
126086	Weißbach														
	Ohne Briefwahl	1400	852 (63,3)	20	2,3	832	268 32,2	296 35,6	96 11,5	79 9,5	63 7,6				
	Briefwahl		54	2	3,7	52	26 50,0	10 19,2	3 5,8	6 11,5	5 9,6				
	Zusammen	1400	906 64,7	22	2,4	884	294 33,3	306 34,6	99 11,2	85 9,6	68 7,7				
126094	Zweiflingen														
	Ohne Briefwahl	1124	712 (66,3)	1	0,1	711	305 42,9	138 19,4	83 11,7	53 7,5	93 13,1				
	Briefwahl		46			46	19 41,3	9 19,6	4 8,7	6 13,0	5 10,9				
	Zusammen	1124	758 67,4	1	0,1	757	324 42,8	147 19,4	87 11,5	59 7,8	98 12,9				
126	Landkreis Hohenlohekreis insgesamt														
	Ohne Briefwahl	74950	47203 (66,6)	718	1,5	46485	20403 43,9	10091 21,7	5013 10,8	4382 9,4	5164 11,1				
	Briefwahl		3796	35	0,9	3761	1533 40,8	781 20,8	236 6,3	572 15,2	488 13,0				
	Zusammen	74950	50999 68,0	753	1,5	50246	21936 43,7	10872 21,6	5249 10,4	4954 9,9	5652 11,2				
127	Landkreis Schwäbisch Hall														
127008	Blaufelden														
	Ohne Briefwahl	3865	2536 (67,8)	44	1,7	2492	974 39,1	509 20,4	267 10,7	233 9,3	329 13,2				
	Briefwahl		122	1	0,8	121	48 39,7	17 14,0	7 5,8	30 24,8	14 11,6				
	Zusammen	3865	2658 68,8	45	1,7	2613	1022 39,1	526 20,1	274 10,5	263 10,1	343 13,1				
127009	Braunsbach														
	Ohne Briefwahl	1941	1304 (70,3)	12	0,9	1292	362 28,0	306 23,7	157 12,2	150 11,6	275 21,3				
	Briefwahl		84	1	1,2	83	29 34,9	15 18,1	7 8,4	13 15,7	15 18,1				
	Zusammen	1941	1388 71,5	13	0,9	1375	391 28,4	321 23,3	164 11,9	163 11,9	290 21,1				



am 24. März 1996 in den Gemeinden sowie Stadt- und Landkreisen

wurden abgegeben für																										Skr. Lkr. Gem.		
APD		BGD		BüSo		CM		CPD		DPD		DKP		GRAUE		NICHTW		Tiers.		NATURG		ÖDP		PBC		Einzbw		
Anz.	%	Anz.	%	Anz.	%	Anz.	%	Anz.	%	Anz.	%	Anz.	%	Anz.	%	Anz.	%	Anz.	%	Anz.	%	Anz.	%	Anz.	%	Anz.	%	Schl.
																												126
																				11	0,7	28	1,7	6	0,4			126060
																				2	1,3	1	0,7	7	4,7			
																				13	0,7	29	1,6	13	0,7			
																				66	0,7	101	1,1	68	0,8			126066
																				6	0,8	9	1,2	12	1,6			
																				72	0,7	110	1,1	80	0,8			
																				31	0,8	58	1,6	21	0,6			126069
																						4	1,7	5	2,1			
																				31	0,8	62	1,6	26	0,7			
																				27	0,8	35	1,1	11	0,3			126072
																				1	0,6	1	0,6					
																				28	0,8	36	1,1	11	0,3			
																				9	0,7	25	2,0	1	0,1			126085
																				2	1,0	7	3,3	1	0,5			
																				11	0,8	32	2,2	2	0,1			
																				7	0,8	16	1,9	7	0,8			126086
																				1	1,9	1	1,9					
																				8	0,9	17	1,9	7	0,8			
																				3	0,4	28	3,9	8	1,1			126094
																				1	2,2	1	2,2	1	2,2			
																				4	0,5	29	3,8	9	1,2			
																				352	0,8	674	1,4	406	0,9			126
																				32	0,9	68	1,8	51	1,4			
																				384	0,8	742	1,5	457	0,9			
																												127
																				9	0,4	127	5,1	44	1,8			127008
																						4	3,3	1	0,8			
																				9	0,3	131	5,0	45	1,7			
																				7	0,5	20	1,5	15	1,2			127009
																						3	3,6	1	1,2			
																				7	0,5	23	1,7	16	1,2			

Schlüssel	Name	Wahl- berech- tigte	Wähler	Wahl- betei- ligung	Abgegebene Stimmen		V o n d e n g ü l t i g e n S t i m m e n									
					Ungültige	Gültige	CDU		SPD		REP		GRÜNE		FDP/DVP	
		Anz.		%	Anz.	%	Anz.	%	Anz.	%	Anz.	%	Anz.	%	Anz.	%
127	Noch: Landkreis Schwäbisch Hall															
127012	Bühlertann															
	Ohne Briefwahl	1963	1333 (70,6)		28 2,1	1305	500 38,3		249 19,1		186 14,3		77 5,9		266 20,4	
	Briefwahl		72			72	32 44,4		9 12,5		3 4,2		5 6,9		19 26,4	
	Zusammen	1963	1405 71,6		28 2,0	1377	532 38,6		258 18,7		189 13,7		82 6,0		285 20,7	
127013	Bühlerzell															
	Ohne Briefwahl	1437	926 (69,9)		17 1,8	909	315 34,7		136 15,0		136 15,0		69 7,6		224 24,6	
	Briefwahl		106			106	65 61,3		12 11,3		4 3,8		4 3,8		15 14,2	
	Zusammen	1437	1032 71,8		17 1,6	1015	380 37,4		148 14,6		140 13,8		73 7,2		239 23,5	
127014	Crailsheim, Stadt															
	Ohne Briefwahl	22494	13512 (63,0)		168 1,2	13344	5095 38,2		3291 24,7		1993 14,9		946 7,1		1632 12,2	
	Briefwahl		964		15 1,6	949	367 38,7		211 22,2		68 7,2		174 18,3		105 11,1	
	Zusammen	22494	14476 64,4		183 1,3	14293	5462 38,2		3502 24,5		2061 14,4		1120 7,8		1737 12,2	
127102	Fichtenau															
	Ohne Briefwahl	3398	1827 (56,1)		39 2,1	1788	603 33,7		375 21,0		305 17,1		118 6,6		337 18,8	
	Briefwahl		133		2 1,5	131	31 23,7		16 12,2		11 8,4		14 10,7		56 42,7	
	Zusammen	3398	1960 57,7		41 2,1	1919	634 33,0		391 20,4		316 16,5		132 6,9		393 20,5	
127023	Fichtenberg															
	Ohne Briefwahl	2111	1300 (63,8)		18 1,4	1282	302 23,6		357 27,8		206 16,1		120 9,4		225 17,6	
	Briefwahl		63			63	14 22,2		20 31,7		7 11,1		7 11,1		8 12,7	
	Zusammen	2111	1363 64,6		18 1,3	1345	316 23,5		377 28,0		213 15,8		127 9,4		233 17,3	
127103	Frankenhardt															
	Ohne Briefwahl	3315	2072 (64,6)		30 1,4	2042	621 30,4		433 21,2		254 12,4		201 9,8		334 16,4	
	Briefwahl		100			100	36 36,0		19 19,0		6 6,0		14 14,0		18 18,0	
	Zusammen	3315	2172 65,5		30 1,4	2142	657 30,7		452 21,1		260 12,1		215 10,0		352 16,4	
127025	Gaildorf, Stadt															
	Ohne Briefwahl	8100	5170 (67,3)		100 1,9	5070	1377 27,2		1416 27,9		788 15,5		401 7,9		952 18,8	
	Briefwahl		400			400	120 30,0		88 22,0		25 6,3		38 9,5		99 24,8	
	Zusammen	8100	5570 68,8		100 1,8	5470	1497 27,4		1504 27,5		813 14,9		439 8,0		1051 19,2	
127032	Gerabronn, Stadt															
	Ohne Briefwahl	3276	2035 (65,0)		28 1,4	2007	618 30,8		566 28,2		226 11,3		263 13,1		274 13,7	
	Briefwahl		140			140	49 35,0		29 20,7		3 2,1		37 26,4		16 11,4	
	Zusammen	3276	2175 66,4		28 1,3	2147	667 31,1		595 27,7		229 10,7		300 14,0		290 13,5	
127043	Ilshofen, Stadt															
	Ohne Briefwahl	3878	2584 (70,3)		37 1,4	2547	805 31,6		521 20,5		268 10,5		180 7,1		635 24,9	
	Briefwahl		193			193	50 25,9		47 24,4		14 7,3		26 13,5		43 22,3	
	Zusammen	3878	2777 71,6		37 1,3	2740	855 31,2		568 20,7		282 10,3		206 7,5		678 24,7	
127046	Kirchberg an der Jagst, Stadt															
	Ohne Briefwahl	3075	1908 (66,1)		23 1,2	1885	561 29,8		383 20,3		241 12,8		308 16,3		320 17,0	
	Briefwahl		179		2 1,1	177	57 32,2		52 29,4		9 5,1		31 17,5		18 10,2	
	Zusammen	3075	2087 67,9		25 1,2	2062	618 30,0		435 21,1		250 12,1		339 16,4		338 16,4	
127101	Kraßberg															
	Ohne Briefwahl	2796	1614 (59,0)		33 2,0	1581	533 33,7		301 19,0		257 16,3		130 8,2		224 14,2	
	Briefwahl		59			59	12 20,3		13 22,0		12 20,3		10 16,9		6 10,2	
	Zusammen	2796	1673 59,8		33 2,0	1640	545 33,2		314 19,1		269 16,4		140 8,5		230 14,0	

wurden abgegeben für																										Skr. Lkr. Gem.		
APD		BGD		BüSo		CM		CPD		DPD		DKP		GRAUE		NICHTW		Tiers.		NATURG		ÖDP		PBC		Einzbw		
Anz.	%	Anz.	%	Anz.	%	Anz.	%	Anz.	%	Anz.	%	Anz.	%	Anz.	%	Anz.	%	Anz.	%	Anz.	%	Anz.	%	Anz.	%	Anz.	%	Schl.
																										127		
																										127012		
																										127013		
																										127014		
																										127102		
																										127023		
																										127103		
																										127025		
																										127032		
																										127043		
																										127046		
																										127101		

Stadtkreis Landkreis Gemeinde	Wahl- berech- tigte	Wähler	Wahl- betei- ligung	Abgegebene Stimmen		V o n d e n g ü l t i g e n S t i m m e n									
				Ungültige	Gültige	CDU	SPD	REP	GRÜNE	FDP/DVP					
Schlüssel	Name	Anz.	%	Anz.	%	Anz.	%	Anz.	%	Anz.	%	Anz.	%	Anz.	%
127	Noch: Landkreis Schwäbisch Hall														
127047	Langenburg, Stadt														
	Ohne Briefwahl	1468	981 (72,0)	22	2,2	959	248 25,9	251 26,2	101 10,5	158 16,5	168 17,5				
	Briefwahl		100			100	38 38,0	20 20,0	6 6,0	14 14,0	15 15,0				
	Zusammen	1468	1081 73,6	22	2,0	1059	286 27,0	271 25,6	107 10,1	172 16,2	183 17,3				
127052	Mainhardt														
	Ohne Briefwahl	3820	2364 (65,6)	26	1,1	2338	630 26,9	493 21,1	351 15,0	221 9,5	573 24,5				
	Briefwahl		208	8	3,8	200	45 22,5	52 26,0	19 9,5	21 10,5	54 27,0				
	Zusammen	3820	2572 67,3	34	1,3	2538	675 26,6	545 21,5	370 14,6	242 9,5	627 24,7				
127056	Michelbach an der Bilz														
	Ohne Briefwahl	2381	1619 (74,5)	27	1,7	1592	360 22,6	542 34,0	219 13,8	123 7,7	310 19,5				
	Briefwahl		199			199	42 21,1	71 35,7	8 4,0	26 13,1	42 21,1				
	Zusammen	2381	1818 76,4	27	1,5	1791	402 22,4	613 34,2	227 12,7	149 8,3	352 19,7				
127059	Michelfeld														
	Ohne Briefwahl	2405	1660 (73,0)	21	1,3	1639	410 25,0	452 27,6	195 11,9	137 8,4	399 24,3				
	Briefwahl		129	1	0,8	128	23 18,0	43 33,6	5 3,9	19 14,8	36 28,1				
	Zusammen	2405	1789 74,4	22	1,2	1767	433 24,5	495 28,0	200 11,3	156 8,8	435 24,6				
127062	Oberrot														
	Ohne Briefwahl	2398	1479 (65,5)	26	1,8	1453	356 24,5	338 23,3	272 18,7	136 9,4	302 20,8				
	Briefwahl		133	3	2,3	130	45 34,6	31 23,8	8 6,2	17 13,1	26 20,0				
	Zusammen	2398	1612 67,2	29	1,8	1583	401 25,3	369 23,3	280 17,7	153 9,7	328 20,7				
127063	Obersontheim														
	Ohne Briefwahl	3198	2078 (67,4)	18	0,9	2060	558 27,1	485 23,5	239 11,6	135 6,6	577 28,0				
	Briefwahl		111	1	0,9	110	35 31,8	24 21,8	9 8,2	7 6,4	29 26,4				
	Zusammen	3198	2189 68,4	19	0,9	2170	593 27,3	509 23,5	248 11,4	142 6,5	606 27,9				
127100	Rosengarten														
	Ohne Briefwahl	3521	2363 (71,2)	20	0,8	2343	579 24,7	702 30,0	245 10,5	201 8,6	544 23,2				
	Briefwahl		173	3	1,7	170	51 30,0	37 21,8	12 7,1	22 12,9	42 24,7				
	Zusammen	3521	2536 72,0	23	0,9	2513	630 25,1	739 29,4	257 10,2	223 8,9	586 23,3				
127071	Rot am See														
	Ohne Briefwahl	3686	2477 (70,1)	36	1,5	2441	945 38,7	450 18,4	285 11,7	209 8,6	460 18,8				
	Briefwahl		150	2	1,3	148	66 44,6	28 18,9	6 4,1	18 12,2	26 17,6				
	Zusammen	3686	2627 71,3	38	1,4	2589	1011 39,0	478 18,5	291 11,2	227 8,8	486 18,8				
127073	Satteldorf														
	Ohne Briefwahl	3307	2066 (64,0)	24	1,2	2042	610 29,9	514 25,2	310 15,2	196 9,6	315 15,4				
	Briefwahl		79	5	6,3	74	22 29,7	10 13,5	13 17,6	12 16,2	16 21,6				
	Zusammen	3307	2145 64,9	29	1,4	2116	632 29,9	524 24,8	323 15,3	208 9,8	331 15,6				
127075	Schrozberg, Stadt														
	Ohne Briefwahl	4477	2849 (66,2)	41	1,4	2808	1131 40,3	438 15,6	400 14,2	329 11,7	375 13,4				
	Briefwahl		159	1	0,6	158	52 32,9	19 12,0	11 7,0	28 17,7	33 20,9				
	Zusammen	4477	3008 67,2	42	1,4	2966	1183 39,9	457 15,4	411 13,9	357 12,0	408 13,8				
127076	Schwäbisch Hall, Stadt														
	Ohne Briefwahl	25038	16146 (69,7)	196	1,2	15950	4335 27,2	4630 29,0	1360 8,5	1575 9,9	3674 23,0				
	Briefwahl		1783	13	0,7	1770	438 24,7	489 27,6	70 4,0	241 13,6	480 27,1				
	Zusammen	25038	17929 71,6	209	1,2	17720	4773 26,9	5119 28,9	1430 8,1	1816 10,2	4154 23,4				

am 24. März 1996 in den Gemeinden sowie Stadt- und Landkreisen

wurden abgegeben für																												Skr. Lkr. Gem.
APD		BGD		BüSo		CM		CPD		DPD		DKP		GRAUE		NICHTW		Tiers.		NATURG		ÖDP		PBC		Einzbw		Schl.
Anz.	%	Anz.	%	Anz.	%	Anz.	%	Anz.	%	Anz.	%	Anz.	%	Anz.	%	Anz.	%	Anz.	%	Anz.	%	Anz.	%	Anz.	%	Anz.	%	
																												127
																				3 0,3	13 1,4	17 1,8						127047
																				2 2,0				5 5,0				
																				5 0,5	13 1,2	22 2,1						
																						44 1,9	26 1,1					127052
																						5 2,5	4 2,0					
																						49 1,9	30 1,2					
																						26 1,6	12 0,8					127056
																						9 4,5	1 0,5					
																						35 2,0	13 0,7					
																						27 1,6	19 1,2					127059
																						2 1,6						
																						29 1,6	19 1,1					
																						29 2,0	20 1,4					127062
																						1 0,8	2 1,5					
																						30 1,9	22 1,4					
																						43 2,1	23 1,1					127063
																						3 2,7	3 2,7					
																						46 2,1	26 1,2					
																						41 1,7	31 1,3					127100
																						2 1,2	4 2,4					
																						43 1,7	35 1,4					
																						46 1,9	46 1,9					127071
																						2 1,4	2 1,4					
																						48 1,9	48 1,9					
																						60 2,9	37 1,8					127073
																							1 1,4					
																						60 2,8	38 1,8					
																						10 0,4	101 3,6	24 0,9				127075
																							12 7,6	3 1,9				
																						10 0,3	113 3,8	27 0,9				
																						238 1,5	138 0,9					127076
																						39 2,2	13 0,7					
																						277 1,6	151 0,9					

Stadtkreis Landkreis Gemeinde	Wahl- berech- tigte	Wähler	Wahl- betei- ligung	Abgegebene Stimmen		V o n d e n g ü l t i g e n S t i m m e n									
				Ungültige	Gültige	CDU		SPD		REP		GRÜNE		FDP/DVP	
Schlüssel	Name	Anz.	%	Anz.	%	Anz.	%	Anz.	%	Anz.	%	Anz.	%	Anz.	%
127	Noch: Landkreis Schwäbisch Hall														
127104	Stimpfach														
	Ohne Briefwahl	2174	1442 (68,7)	21	1,5	1421	618 43,5	244 17,2	245 17,2	123 8,7	156 11,0				
	Briefwahl		73			73	21 28,8	14 19,2	9 12,3	7 9,6	18 24,7				
	Zusammen	2174	1515 69,7	21	1,4	1494	639 42,8	258 17,3	254 17,0	130 8,7	174 11,6				
127079	Sulzbach-Laufen														
	Ohne Briefwahl	1932	1330 (71,9)	28	2,1	1302	295 22,7	291 22,4	188 14,4	80 6,1	420 32,3				
	Briefwahl		80			80	22 27,5	20 25,0	3 3,8	11 13,8	21 26,3				
	Zusammen	1932	1410 73,0	28	2,0	1382	317 22,9	311 22,5	191 13,8	91 6,6	441 31,9				
127086	Untermünkheim														
	Ohne Briefwahl	2223	1503 (70,8)	16	1,1	1487	466 31,3	322 21,7	122 8,2	139 9,3	357 24,0				
	Briefwahl		95			95	31 32,6	12 12,6	5 5,3	16 16,8	25 26,3				
	Zusammen	2223	1598 71,9	16	1,0	1582	497 31,4	334 21,1	127 8,0	155 9,8	382 24,1				
127089	Velberg, Stadt														
	Ohne Briefwahl	2953	1919 (69,0)	17	0,9	1902	453 23,8	472 24,8	244 12,8	178 9,4	438 23,0				
	Briefwahl		156			156	43 27,6	33 21,2	9 5,8	19 12,2	39 25,0				
	Zusammen	2953	2075 70,3	17	0,8	2058	496 24,1	505 24,5	253 12,3	197 9,6	477 23,2				
127091	Wallhausen														
	Ohne Briefwahl	2114	1307 (63,6)	15	1,1	1292	460 35,6	308 23,8	162 12,5	123 9,5	184 14,2				
	Briefwahl		57			57	21 36,8	10 17,5	4 7,0	4 7,0	12 21,1				
	Zusammen	2114	1364 64,5	15	1,1	1349	481 35,7	318 23,6	166 12,3	127 9,4	196 14,5				
127099	Wolpertshausen														
	Ohne Briefwahl	1150	856 (72,9)	15	1,8	841	260 30,9	137 16,3	66 7,8	96 11,4	203 24,1				
	Briefwahl		66		2 3,0	64	19 29,7	8 12,5	2 3,1	10 15,6	18 28,1				
	Zusammen	1150	922 80,2	17	1,8	905	279 30,8	145 16,0	68 7,5	106 11,7	221 24,4				
127	Landkreis Schwäbisch Hall insgesamt														
	Ohne Briefwahl 129894	82560 (67,0)	1146 1,4	81414	25380 31,2	19912 24,5	10288 12,6	7355 9,0	15482 19,0						
	Briefwahl	6366	60 0,9	6306	1924 30,5	1469 23,3	375 5,9	895 14,2	1364 21,6						
	Zusammen	129894	88926 68,5	1206 1,4	87720	27304 31,1	21381 24,4	10663 12,2	8250 9,4	16846 19,2					
128	Landkreis Main-Tauber-Kreis														
128138	Ahorn														
	Ohne Briefwahl	1765	1208 (70,6)	26	2,2	1182	598 50,6	240 20,3	109 9,2	77 6,5	105 8,9				
	Briefwahl		45			45	17 37,8	9 20,0	3 6,7	10 22,2	3 6,7				
	Zusammen	1765	1253 71,0	26	2,1	1227	615 50,1	249 20,3	112 9,1	87 7,1	108 8,8				
128006	Assamstadt														
	Ohne Briefwahl	1500	1129 (78,5)	23	2,0	1106	745 67,4	83 7,5	121 10,9	62 5,6	58 5,2				
	Briefwahl		53		2 3,8	51	41 80,4	2 3,9	1 2,0	4 7,8					
	Zusammen	1500	1182 78,8	25	2,1	1157	786 67,9	85 7,3	122 10,5	66 5,7	58 5,0				
128007	Bad Mergentheim, Stadt														
	Ohne Briefwahl 16695	9780 (63,1)	139 1,4	9641	4678 48,5	2160 22,4	839 8,7	817 8,5	915 9,5						
	Briefwahl		1129		6 0,5	1123	607 54,1	186 16,6	52 4,6	133 11,8	121 10,8				
	Zusammen	16695	10909 65,3	145 1,3	10764	5285 49,1	2346 21,8	891 8,3	950 8,8	1036 9,6					

am 24. März 1996 in den Gemeinden sowie Stadt- und Landkreisen

wurden abgegeben für																										Skr. Lkr. Gem.		
APD		BGD		BüSo		CM		CPD		DPD		DKP		GRAUE		NICHTW		Tiers.		NATURG		ÖDP		PBC		Einzbw		
Anz.	%	Anz.	%	Anz.	%	Anz.	%	Anz.	%	Anz.	%	Anz.	%	Anz.	%	Anz.	%	Anz.	%	Anz.	%	Anz.	%	Anz.	%	Anz.	%	Schl.
																										127		
																										127104		
																										127079		
																										127086		
																										127089		
																										127091		
																										127099		
																										127		
																										128		
																										128138		
																										128006		
																										128007		

Stadtkreis Landkreis Gemeinde	Wahl- berech- tigte	Wähler	Wahl- betei- ligung	Abgegebene Stimmen		V o n d e n g ü l t i g e n S t i m m e n									
				Ungültige	Gültige	CDU		SPD		REP		GRÜNE		FDP/DVP	
Schlüssel	Name	Anz.	%	Anz.	%	Anz.	%	Anz.	%	Anz.	%	Anz.	%	Anz.	%
128	Noch: Landkreis Main-Tauber-Kreis														
128014	Boxberg, Stadt														
	Ohne Briefwahl	5402	3332 (63,3)	60	1,8	3272	1273 38,9	810 24,8	473 14,5	242 7,4	327 10,0				
	Briefwahl		126	3	2,4	123	68 55,3	30 24,4	3 2,4	11 8,9	6 4,9				
	Zusammen	5402	3458 64,0	63	1,8	3395	1341 39,5	840 24,7	476 14,0	253 7,5	333 9,8				
128020	Creglingen, Stadt														
	Ohne Briefwahl	3973	2476 (64,3)	34	1,4	2442	1004 41,1	626 25,6	244 10,0	182 7,5	307 12,6				
	Briefwahl		118			118	38 32,2	24 20,3	14 11,9	19 16,1	20 16,9				
	Zusammen	3973	2594 65,3	34	1,3	2560	1042 40,7	650 25,4	258 10,1	201 7,9	327 12,8				
128039	Freudenberg, Stadt														
	Ohne Briefwahl	2995	1920 (67,0)	35	1,8	1885	1161 61,6	389 20,6	108 5,7	113 6,0	76 4,0				
	Briefwahl		128			128	89 69,5	15 11,7	4 3,1	12 9,4	7 5,5				
	Zusammen	2995	2048 68,4	35	1,7	2013	1250 62,1	404 20,1	112 5,6	125 6,2	83 4,1				
128045	Großrinderfeld														
	Ohne Briefwahl	2994	1706 (58,3)	27	1,6	1679	914 54,4	329 19,6	167 9,9	117 7,0	90 5,4				
	Briefwahl		64			64	32 50,0	15 23,4	2 3,1	12 18,8	3 4,7				
	Zusammen	2994	1770 59,1	27	1,5	1743	946 54,3	344 19,7	169 9,7	129 7,4	93 5,3				
128047	Grünsfeld, Stadt														
	Ohne Briefwahl	2863	1874 (67,8)	47	2,5	1827	957 52,4	337 18,4	227 12,4	108 5,9	94 5,1				
	Briefwahl		93	2	2,2	91	58 63,7	5 5,5	13 14,3	8 8,8	5 5,5				
	Zusammen	2863	1967 68,7	49	2,5	1918	1015 52,9	342 17,8	240 12,5	116 6,0	99 5,2				
128058	Igersheim														
	Ohne Briefwahl	4092	2577 (66,8)	60	2,3	2517	1341 53,3	503 20,0	197 7,8	235 9,3	184 7,3				
	Briefwahl		230	1	0,4	229	129 56,3	46 20,1	8 3,5	31 13,5	15 6,6				
	Zusammen	4092	2807 68,6	61	2,2	2746	1470 53,5	549 20,0	205 7,5	266 9,7	199 7,2				
128061	Königheim														
	Ohne Briefwahl	2662	1824 (71,6)	42	2,3	1782	1166 65,4	272 15,3	95 5,3	116 6,5	78 4,4				
	Briefwahl		111			111	73 65,8	15 13,5	4 3,6	13 11,7	5 4,5				
	Zusammen	2662	1935 72,7	42	2,2	1893	1239 65,5	287 15,2	99 5,2	129 6,8	83 4,4				
128064	Külsheim, Stadt														
	Ohne Briefwahl	4344	2968 (71,6)	68	2,3	2900	1857 64,0	378 13,0	268 9,2	163 5,6	140 4,8				
	Briefwahl		193	1	0,5	192	118 61,5	25 13,0	8 4,2	32 16,7	6 3,1				
	Zusammen	4344	3161 72,8	69	2,2	3092	1975 63,9	403 13,0	276 8,9	195 6,3	146 4,7				
128139	Lauda-Königshofen, Stadt														
	Ohne Briefwahl	11520	7094 (65,3)	156	2,2	6938	3570 51,5	1347 19,4	679 9,8	594 8,6	455 6,6				
	Briefwahl		603	5	0,8	598	309 51,7	118 19,7	44 7,4	59 9,9	53 8,9				
	Zusammen	11520	7697 66,8	161	2,1	7536	3879 51,5	1465 19,4	723 9,6	653 8,7	508 6,7				
128082	Niederstetten, Stadt														
	Ohne Briefwahl	4060	2626 (67,5)	45	1,7	2581	1087 42,1	755 29,3	283 11,0	165 6,4	218 8,4				
	Briefwahl		164	2	1,2	162	77 47,5	38 23,5	9 5,6	11 6,8	19 11,7				
	Zusammen	4060	2790 68,7	47	1,7	2743	1164 42,4	793 28,9	292 10,6	176 6,4	237 8,6				
128115	Tauberbischofsheim, Stadt														
	Ohne Briefwahl	9600	5690 (63,6)	137	2,4	5553	2927 52,7	994 17,9	444 8,0	439 7,9	456 8,2				
	Briefwahl		614	7	1,1	607	353 58,2	87 14,3	22 3,6	68 11,2	60 9,9				
	Zusammen	9600	6304 65,7	144	2,3	6160	3280 53,2	1081 17,5	466 7,6	507 8,2	516 8,4				



am 24. März 1996 in den Gemeinden sowie Stadt- und Landkreisen

wurden abgegeben für																												Skr. Lkr. Gem.
APD		BGD		BüSo		CM		CPD		DPD		DKP		GRAUE		NICHTW		Tiers.		NATURG		ÖDP		PBC		Einzbw		Schl.
Anz.	%	Anz.	%	Anz.	%	Anz.	%	Anz.	%	Anz.	%	Anz.	%	Anz.	%	Anz.	%	Anz.	%	Anz.	%	Anz.	%	Anz.	%	Anz.	%	
																												128
																						82 2,5		65 2,0				128014
																						3 2,4		2 1,6				
																						85 2,5		67 2,0				
																						49 2,0		30 1,2				128020
																						3 2,5						
																						52 2,0		30 1,2				
																						30 1,6		8 0,4				128039
																						1 0,8						
																						31 1,5		8 0,4				
																						48 2,9		14 0,8				128045
																						48 2,8		14 0,8				
																						86 4,7		18 1,0				128047
																						2 2,2						
																						88 4,6		18 0,9				
																						40 1,6		17 0,7				128058
																						40 1,5		17 0,6				
																						39 2,2		16 0,9				128061
																						1 0,9						
																						40 2,1		16 0,8				
																						74 2,6		20 0,7				128064
																						3 1,6						
																						77 2,5		20 0,6				
																						253 3,6		40 0,6				128139
																						14 2,3		1 0,2				
																						267 3,5		41 0,5				
																						46 1,8		27 1,0				128082
																						1 0,6		7 4,3				
																						47 1,7		34 1,2				
																						245 4,4		48 0,9				128115
																						14 2,3		3 0,5				
																						259 4,2		51 0,8				

Stadtkreis Landkreis Gemeinde	Wahl- berech- tigte	Wähler	Wahl- betei- ligung	Abgegebene Stimmen		V o n d e n g ü l t i g e n S t i m m e n									
				Ungültige	Gültige	CDU		SPD		REP		GRÜNE		FDP/DVP	
Schlüssel	Name	Anz.	%	Anz.	%	Anz.	%	Anz.	%	Anz.	%	Anz.	%	Anz.	%
128	Noch: Landkreis Main-Tauber-Kreis														
128126	Weikersheim, Stadt														
	Ohne Briefwahl	5665	3451 (63,8)	44	1,3	3407	1516 44,5	811 23,8	254 7,5	282 8,3	434 12,7				
	Briefwahl		245	1	0,4	244	95 38,9	51 20,9	11 4,5	31 12,7	43 17,6				
	Zusammen	5665	3696 65,2	45	1,2	3651	1611 44,1	862 23,6	265 7,3	313 8,6	477 13,1				
128128	Werbach														
	Ohne Briefwahl	2695	1725 (66,2)	25	1,4	1700	828 48,7	429 25,2	150 8,8	92 5,4	132 7,8				
	Briefwahl		82	1	1,2	81	43 53,1	17 21,0	3 3,7	7 8,6	5 6,2				
	Zusammen	2695	1807 67,1	26	1,4	1781	871 48,9	446 25,0	153 8,6	99 5,6	137 7,7				
128131	Wertheim, Stadt														
	Ohne Briefwahl	17428	10239 (61,6)	167	1,6	10072	4822 47,9	2625 26,1	862 8,6	752 7,5	584 5,8				
	Briefwahl		751	6	0,8	745	346 46,4	168 22,6	33 4,4	83 11,1	83 11,1				
	Zusammen	17428	10990 63,1	173	1,6	10817	5168 47,8	2793 25,8	895 8,3	835 7,7	667 6,2				
128137	Wittighausen														
	Ohne Briefwahl	1352	888 (67,8)	22	2,5	866	532 61,4	116 13,4	95 11,0	42 4,8	31 3,6				
	Briefwahl		40			40	19 47,5	4 10,0	5 12,5	9 22,5					
	Zusammen	1352	928 68,6	22	2,4	906	551 60,8	120 13,2	100 11,0	51 5,6	31 3,4				
128	Landkreis Main-Tauber-Kreis insgesamt														
	Ohne Briefwahl	101605	62507 (64,8)	1157	1,9	61350	30976 50,5	13204 21,5	5615 9,2	4598 7,5	4684 7,6				
	Briefwahl		4789	37	0,8	4752	2512 52,9	855 18,0	239 5,0	553 11,6	454 9,6				
	Zusammen	101605	67296 66,2	1194	1,8	66102	33488 50,7	14059 21,3	5854 8,9	5151 7,8	5138 7,8				
Region Ostwürttemberg															
135	Landkreis Heidenheim														
135010	Dischingen														
	Ohne Briefwahl	3453	2404 (72,6)	30	1,2	2374	1403 59,1	371 15,6	235 9,9	122 5,1	195 8,2				
	Briefwahl		130			130	60 46,2	40 30,8		18 13,8	10 7,7				
	Zusammen	3453	2534 73,4	30	1,2	2504	1463 58,4	411 16,4	235 9,4	140 5,6	205 8,2				
135015	Gerstetten														
	Ohne Briefwahl	8486	5300 (65,2)	74	1,4	5226	1631 31,2	1382 26,4	594 11,4	578 11,1	837 16,0				
	Briefwahl		341			341	119 34,9	66 19,4	29 8,5	63 18,5	41 12,0				
	Zusammen	8486	5641 66,5	74	1,3	5567	1750 31,4	1448 26,0	623 11,2	641 11,5	878 15,8				
135016	Giengen an der Brenz, Stadt														
	Ohne Briefwahl	13233	8104 (65,2)	138	1,7	7966	3020 37,9	2381 29,9	989 12,4	773 9,7	540 6,8				
	Briefwahl		747	2	0,3	745	286 38,4	173 23,2	78 10,5	123 16,5	55 7,4				
	Zusammen	13233	8851 66,9	140	1,6	8711	3306 38,0	2554 29,3	1067 12,2	896 10,3	595 6,8				
135019	Heidenheim an der Brenz, Stadt														
	Ohne Briefwahl	35886	21434 (64,6)	311	1,5	21123	7355 34,8	6883 32,6	2675 12,7	2156 10,2	1308 6,2				
	Briefwahl		2536	15	0,6	2521	1000 39,7	651 25,8	218 8,6	342 13,6	199 7,9				
	Zusammen	35886	23970 66,8	326	1,4	23644	8355 35,3	7534 31,9	2893 12,2	2498 10,6	1507 6,4				
135020	Herbrechtingen, Stadt														
	Ohne Briefwahl	9422	5936 (66,2)	95	1,6	5841	2057 35,2	1689 28,9	823 14,1	524 9,0	503 8,6				
	Briefwahl		427	8	1,9	419	170 40,6	109 26,0	26 6,2	53 12,6	42 10,0				
	Zusammen	9422	6363 67,5	103	1,6	6260	2227 35,6	1798 28,7	849 13,6	577 9,2	545 8,7				

am 24. März 1996 in den Gemeinden sowie Stadt- und Landkreisen

wurden abgegeben für																												Skr. Lkr. Gem.
APD		BGD		BüSo		CM		CPD		DPD		DKP		GRAUE		NICHTW		Tiers.		NATURG		ÖDP		PBC		Einzbw		Schl.
Anz.	%	Anz.	%	Anz.	%	Anz.	%	Anz.	%	Anz.	%	Anz.	%	Anz.	%	Anz.	%	Anz.	%	Anz.	%	Anz.	%	Anz.	%	Anz.	%	
																												128
																						59 1,7		51 1,5				128126
																						9 3,7		4 1,6				
																						68 1,9		55 1,5				
																						39 2,3		30 1,8				128128
																						3 3,7		3 3,7				
																						42 2,4		33 1,9				
																						265 2,6		162 1,6				128131
																						19 2,6		13 1,7				
																						284 2,6		175 1,6				
																						45 5,2		5 0,6				128137
																						3 7,5						
																						48 5,3		5 0,6				
																						1621 2,6		652 1,1				128
																						94 2,0		45 0,9				
																						1715 2,6		697 1,1				
																												135
												5 0,2										43 1,8						135010
																						2 1,5						
												5 0,2										45 1,8						
												17 0,3										187 3,6						135015
												4 1,2										19 5,6						
												21 0,4										206 3,7						
												39 0,5										224 2,8						135016
												3 0,4										27 3,6						
												42 0,5										251 2,9						
												184 0,9										562 2,7						135019
												31 1,2										80 3,2						
												215 0,9										642 2,7						
												82 1,4										163 2,8						135020
												5 1,2										14 3,3						
												87 1,4										177 2,8						

Stadtkreis Landkreis Gemeinde	Wahl- berech- tigte	Wähler	Wahl- betei- ligung	Abgegebene Stimmen		V o n d e n g ü l t i g e n S t i m m e n									
				Ungültige	Gültige	CDU		SPD		REP		GRÜNE		FDP/DVP	
Schlüssel	Name	Anz.	%	Anz.	%	Anz.	%	Anz.	%	Anz.	%	Anz.	%	Anz.	%
<b>135 Noch: Landkreis Heidenheim</b>															
135021	Hermaringen														
	Ohne Briefwahl	1683	1122 (73,0)	15	1,3	1107		359	32,4	351	31,7	127	11,5	112	10,1
	Briefwahl		138	3	2,2	135		49	36,3	37	27,4	17	12,6	13	9,6
	Zusammen	1683	1260 74,9	18	1,4	1242		408	32,9	388	31,2	144	11,6	125	10,1
135025	Königsbronn														
	Ohne Briefwahl	5727	3652 (68,6)	62	1,7	3590		1145	31,9	1280	35,7	403	11,2	345	9,6
	Briefwahl		381	4	1,0	377		134	35,5	130	34,5	23	6,1	50	13,3
	Zusammen	5727	4033 70,4	66	1,6	3967		1279	32,2	1410	35,5	426	10,7	395	10,0
135026	Nattheim														
	Ohne Briefwahl	4597	2933 (66,8)	60	2,0	2873		1066	37,1	917	31,9	356	12,4	277	9,6
	Briefwahl		199	3	1,5	196		81	41,3	60	30,6	7	3,6	29	14,8
	Zusammen	4597	3132 68,1	63	2,0	3069		1147	37,4	977	31,8	363	11,8	306	10,0
135027	Niederstotzingen, Stadt														
	Ohne Briefwahl	3389	2030 (62,8)	27	1,3	2003		943	47,1	419	20,9	229	11,4	176	8,8
	Briefwahl		142	1	0,7	141		61	43,3	27	19,1	14	9,9	16	11,3
	Zusammen	3389	2172 64,1	28	1,3	2144		1004	46,8	446	20,8	243	11,3	192	9,0
135031	Sontheim an der Brenz														
	Ohne Briefwahl	3876	2628 (70,8)	35	1,3	2593		1027	39,6	698	26,9	365	14,1	205	7,9
	Briefwahl		155			155		51	32,9	40	25,8	26	16,8	23	14,8
	Zusammen	3876	2783 71,8	35	1,3	2748		1078	39,2	738	26,9	391	14,2	228	8,3
135032	Steinheim am Albuch														
	Ohne Briefwahl	6551	4238 (68,2)	47	1,1	4191		1612	38,5	1256	30,0	412	9,8	403	9,6
	Briefwahl		318	3	0,9	315		133	42,2	75	23,8	20	6,3	43	13,7
	Zusammen	6551	4556 69,5	50	1,1	4506		1745	38,7	1331	29,5	432	9,6	446	9,9
135	Landkreis Heidenheim insgesamt														
	Ohne Briefwahl	96303	59781 (66,1)	894	1,5	58887		21618	36,7	17627	29,9	7208	12,2	5671	9,6
	Briefwahl		5514	39	0,7	5475		2144	39,2	1408	25,7	458	8,4	773	14,1
	Zusammen	96303	65295 67,8	933	1,4	64362		23762	36,9	19035	29,6	7666	11,9	6444	10,0
<b>136 Landkreis Ostalbkreis</b>															
136088	Aalen, Stadt														
	Ohne Briefwahl	47683	30241 (68,7)	526	1,7	29715		11388	38,3	11504	38,7	1988	6,7	2421	8,1
	Briefwahl		3443	21	0,6	3422		1538	44,9	1069	31,2	139	4,1	330	9,6
	Zusammen	47683	33684 70,6	547	1,6	33137		12926	39,0	12573	37,9	2127	6,4	2751	8,3
136002	Abtsgmünd														
	Ohne Briefwahl	5161	3381 (69,7)	66	2,0	3315		1386	41,8	970	29,3	284	8,6	321	9,7
	Briefwahl		300	1	0,3	299		144	48,2	65	21,7	10	3,3	40	13,4
	Zusammen	5161	3681 71,3	67	1,8	3614		1530	42,3	1035	28,6	294	8,1	361	10,0
136003	Adelmannsfelden														
	Ohne Briefwahl	1312	930 (74,2)	24	2,6	906		374	41,3	307	33,9	71	7,8	74	8,2
	Briefwahl		56			56		16	28,6	14	25,0	10	17,9	9	16,1
	Zusammen	1312	986 75,2	24	2,4	962		390	40,5	321	33,4	81	8,4	83	8,6

115

Stadtkreis Landkreis Gemeinde	Wahl- berech- tigte	Wähler	Wahl- betei- ligung	Abgegebene Stimmen		V o n d e n g ü l t i g e n S t i m m e n									
				Ungültige	Gültige	CDU		SPD		REP		GRÜNE		FDP/DVP	
Schlüssel	Name	Anz.	%	Anz.	%	Anz.	%	Anz.	%	Anz.	%	Anz.	%	Anz.	%
136	Noch: Landkreis Ostalbkreis														
136007	Bartholomä														
	Ohne Briefwahl	1511	1005 (69,9)	21	2,1	984		501	50,9	221	22,5	76	7,7	99	10,1
	Briefwahl		70			70		37	52,9	10	14,3	3	4,3	14	20,0
	Zusammen	1511	1075 71,1	21	2,0	1054		538	51,0	231	21,9	79	7,5	113	10,7
136009	Böbingen an der Rems														
	Ohne Briefwahl	3174	2077 (68,1)	37	1,8	2040		871	42,7	524	25,7	224	11,0	205	10,0
	Briefwahl		120			120		63	52,5	21	17,5	2	1,7	20	16,7
	Zusammen	3174	2197 69,2	37	1,7	2160		934	43,2	545	25,2	226	10,5	225	10,4
136010	Bopfingen, Stadt														
	Ohne Briefwahl	9081	5515 (64,4)	102	1,8	5413		2413	44,6	1656	30,6	650	12,0	278	5,1
	Briefwahl		489	1	0,2	488		229	46,9	134	27,5	42	8,6	35	7,2
	Zusammen	9081	6004 66,1	103	1,7	5901		2642	44,8	1790	30,3	692	11,7	313	5,3
136015	Durlangen														
	Ohne Briefwahl	2017	1304 (66,9)	30	2,3	1274		614	48,2	284	22,3	175	13,7	109	8,6
	Briefwahl		68	1	1,5	67		27	40,3	14	20,9	5	7,5	12	17,9
	Zusammen	2017	1372 68,0	31	2,3	1341		641	47,8	298	22,2	180	13,4	121	9,0
136018	Ellenberg														
	Ohne Briefwahl	1214	826 (70,8)	23	2,8	803		506	63,0	108	13,4	88	11,0	52	6,5
	Briefwahl		46			46		32	69,6	4	8,7	3	6,5	4	8,7
	Zusammen	1214	872 71,8	23	2,6	849		538	63,4	112	13,2	91	10,7	56	6,6
136019	Ellwangen (Jagst), Stadt														
	Ohne Briefwahl	17362	10749 (68,2)	117	1,1	10632		5770	54,3	2401	22,6	717	6,7	843	7,9
	Briefwahl		1460	8	0,5	1452		791	54,5	316	21,8	70	4,8	149	10,3
	Zusammen	17362	12209 70,3	125	1,0	12084		6561	54,3	2717	22,5	787	6,5	992	8,2
136020	Eschach														
	Ohne Briefwahl	1192	736 (64,4)	5	0,7	731		278	38,0	183	25,0	83	11,4	65	8,9
136021	Essingen														
	Ohne Briefwahl	4386	2808 (68,6)	54	1,9	2754		1090	39,6	1051	38,2	166	6,0	187	6,8
	Briefwahl		276	1	0,4	275		104	37,8	92	33,5	10	3,6	50	18,2
	Zusammen	4386	3084 70,3	55	1,8	3029		1194	39,4	1143	37,7	176	5,8	237	7,8
136024	Göggingen														
	Ohne Briefwahl	1558	949 (62,4)	14	1,5	935		437	46,7	209	22,4	109	11,7	86	9,2
	Briefwahl		37	1	2,7	36		18	50,0	7	19,4	3	8,3	5	13,9
	Zusammen	1558	986 63,3	15	1,5	971		455	46,9	216	22,2	112	11,5	91	9,4
136027	Gschwend														
	Ohne Briefwahl	3606	2235 (64,3)	48	2,1	2187		819	37,4	550	25,1	319	14,6	208	9,5
	Briefwahl		127	1	0,8	126		60	47,6	23	18,3	10	7,9	15	11,9
	Zusammen	3606	2362 65,5	49	2,1	2313		879	38,0	573	24,8	329	14,2	223	9,6
136028	Heubach, Stadt														
	Ohne Briefwahl	6909	4199 (64,9)	99	2,4	4100		1768	43,1	1114	27,2	415	10,1	411	10,0
	Briefwahl		427	5	1,2	422		172	40,8	93	22,0	30	7,1	64	15,2
	Zusammen	6909	4626 67,0	104	2,2	4522		1940	42,9	1207	26,7	445	9,8	475	10,5

am 24. März 1996 in den Gemeinden sowie Stadt- und Landkreisen

wurden abgegeben für																										Skr. Lkr. Gem.			
APD		BGD		BüSo		CM		CPD		DPD		DKP		GRAUE		NICHTW		Tiers.		NATURG		ÖDP		PBC		Einzbw			
Anz.	%	Anz.	%	Anz.	%	Anz.	%	Anz.	%	Anz.	%	Anz.	%	Anz.	%	Anz.	%	Anz.	%	Anz.	%	Anz.	%	Anz.	%	Anz.	%	Schl.	
																													136
																						6 0,6		6 0,6				136007	
																						6 0,6		6 0,6					
																						24 1,2		19 0,9				136009	
																								1 0,8					
																						24 1,1		20 0,9					
						21 0,4																38 0,7		26 0,5				136010	
						4 0,8																3 0,6		4 0,8					
						25 0,4																41 0,7		30 0,5					
																						14 1,1		13 1,0				136015	
																						2 3,0							
																						16 1,2		13 1,0					
						1 0,1																10 1,2		1 0,1				136018	
																						2 4,3							
						1 0,1																12 1,4		1 0,1					
						36 0,3																104 1,0		43 0,4				136019	
						7 0,5																12 0,8		2 0,1					
						43 0,4																116 1,0		45 0,4					
																						9 1,2		7 1,0				136020	
						5 0,2																15 0,5		20 0,7				136021	
						1 0,4																2 0,7		1 0,4					
						6 0,2																17 0,6		21 0,7					
																						8 0,9		10 1,1				136024	
																						1 2,8							
																						9 0,9		10 1,0					
																						47 2,1		29 1,3				136027	
																						3 2,4		2 1,6					
																						50 2,2		31 1,3					
																						38 0,9		43 1,0				136028	
																						10 2,4		5 1,2					
																						48 1,1		48 1,1					

Stadtkreis Landkreises Gemeinde	Wahl- berech- tigte	Wähler	Wahl- betei- ligung	Abgegebene Stimmen		V o n d e n g ü l t i g e n S t i m m e n									
				Ungültige	Gültige	CDU		SPD		REP		GRÜNE		FDP/DVP	
Schlüssel	Name	Anz.	%	Anz.	%	Anz.	%	Anz.	%	Anz.	%	Anz.	%	Anz.	%
136	Noch: Landkreis Ostalbkreis														
136029	Heuchlingen														
	Ohne Briefwahl	1307	892 (72,1)	16	1,8	876		509	58,1	171	19,5	68	7,8	60	6,8
	Briefwahl		68	3	4,4	65		42	64,6	4	6,2	8	12,3	6	9,2
	Zusammen	1307	960 73,5	19	2,0	941		551	58,6	175	18,6	76	8,1	66	7,0
136033	Hüttlingen														
	Ohne Briefwahl	4117	2678 (69,2)	48	1,8	2630		1164	44,3	935	35,6	146	5,6	191	7,3
	Briefwahl		234	2	0,9	232		115	49,6	65	28,0	10	4,3	22	9,5
	Zusammen	4117	2912 70,7	50	1,7	2862		1279	44,7	1000	34,9	156	5,5	213	7,4
136034	Iggingen														
	Ohne Briefwahl	1706	1163 (70,8)	22	1,9	1141		560	49,1	237	20,8	152	13,3	102	8,9
	Briefwahl		62			62		36	58,1	6	9,7	2	3,2	11	17,7
	Zusammen	1706	1225 71,8	22	1,8	1203		596	49,5	243	20,2	154	12,8	113	9,4
136035	Jagstzell														
	Ohne Briefwahl	1718	1125 (68,8)	17	1,5	1108		641	57,9	222	20,0	85	7,7	74	6,7
	Briefwahl		75	1	1,3	74		46	62,2	11	14,9		9 12,2	8	10,8
	Zusammen	1718	1200 69,8	18	1,5	1182		687	58,1	233	19,7	85	7,2	83	7,0
136037	Kirchheim am Ries														
	Ohne Briefwahl	1359	907 (71,9)	13	1,4	894		517	57,8	201	22,5	70	7,8	53	5,9
	Briefwahl		94			94		59	62,8	21	22,3	3	3,2	4	4,3
	Zusammen	1359	1001 73,7	13	1,3	988		576	58,3	222	22,5	73	7,4	57	5,8
136038	Lauchheim, Stadt														
	Ohne Briefwahl	3051	1968 (68,7)	33	1,7	1935		941	48,6	550	28,4	182	9,4	157	8,1
	Briefwahl		178			178		94	52,8	24	13,5	11	6,2	34	19,1
	Zusammen	3051	2146 70,3	33	1,5	2113		1035	49,0	574	27,2	193	9,1	191	9,0
136040	Leinzell														
	Ohne Briefwahl	1772	1076 (64,8)	31	2,9	1045		400	38,3	334	32,0	131	12,5	92	8,8
	Briefwahl		110			110		47	42,7	18	16,4	10	9,1	21	19,1
	Zusammen	1772	1186 66,9	31	2,6	1155		447	38,7	352	30,5	141	12,2	113	9,8
136042	Lorch, Stadt														
	Ohne Briefwahl	7522	4632 (66,9)	63	1,4	4569		1817	39,8	1382	30,2	399	8,7	470	10,3
	Briefwahl		566	8	1,4	558		229	41,0	186	33,3	32	5,7	52	9,3
	Zusammen	7522	5198 69,1	71	1,4	5127		2046	39,9	1568	30,6	431	8,4	522	10,2
136043	Mögglingen														
	Ohne Briefwahl	2739	1834 (71,2)	47	2,6	1787		753	42,1	478	26,7	145	8,1	181	10,1
	Briefwahl		158	1	0,6	157		70	44,6	30	19,1	12	7,6	22	14,0
	Zusammen	2739	1992 72,7	48	2,4	1944		823	42,3	508	26,1	157	8,1	203	10,4
136044	Mutlangen														
	Ohne Briefwahl	3983	2468 (68,0)	47	1,9	2421		1012	41,8	696	28,7	231	9,5	249	10,3
	Briefwahl		338	2	0,6	336		154	45,8	66	19,6	18	5,4	57	17,0
	Zusammen	3983	2806 70,4	49	1,7	2757		1166	42,3	762	27,6	249	9,0	306	11,1
136045	Neresheim, Stadt														
	Ohne Briefwahl	5862	3946 (71,0)	48	1,2	3898		2069	53,1	879	22,6	424	10,9	250	6,4
	Briefwahl		269	3	1,1	266		157	59,0	51	19,2	13	4,9	27	10,2
	Zusammen	5862	4215 71,9	51	1,2	4164		2226	53,5	930	22,3	437	10,5	277	6,7



am 24. März 1996 in den Gemeinden sowie Stadt- und Landkreisen

wurden abgegeben für																										Skr. Lkr. Gem.		
APD		BGD		BüSo		CM		CPD		DPD		DKP		GRAUE		NICHTW		Tiers.		NATURG		ÖDP		PBC		Einzbw		
Anz.	%	Anz.	%	Anz.	%	Anz.	%	Anz.	%	Anz.	%	Anz.	%	Anz.	%	Anz.	%	Anz.	%	Anz.	%	Anz.	%	Anz.	%	Anz.	%	Schl.
																											136	
																						9	1,0	1	0,1		136029	
																						1	1,5					
																						10	1,1	1	0,1			
						8	0,3															29	1,1	14	0,5		136033	
																								1	0,4			
						8	0,3															29	1,0	15	0,5			
																						7	0,6	8	0,7		136034	
																						7	0,6	8	0,7			
						1	0,1															14	1,3	4	0,4		136035	
						1	0,1															14	1,2	4	0,3			
																						7	0,8	3	0,3		136037	
																						1	1,1					
																						8	0,8	3	0,3			
						2	0,1															20	1,0	2	0,1		136038	
																						2	1,1	3	1,7			
						2	0,1															22	1,0	5	0,2			
																						15	1,4	7	0,7		136040	
																						5	4,5	1	0,9			
																						20	1,7	8	0,7			
																						38	0,8	54	1,2		136042	
																						5	0,9	2	0,4			
																						43	0,8	56	1,1			
																						5	0,3	22	1,2		136043	
																						4	2,5					
																						9	0,5	22	1,1			
																						28	1,2	11	0,5		136044	
																						2	0,6	2	0,6			
																						30	1,1	13	0,5			
						19	0,5															32	0,8	13	0,3		136045	
						1	0,4															4	1,5					
						20	0,5															36	0,9	13	0,3			

Stadtkreis Landkreis Gemeinde	Wahl- berech- tigte	Wähler	Wahl- betei- ligung	Abgegebene Stimmen		V o n   d e n   g ü l t i g e n   S t i m m e n									
				Ungültige	Gültige	CDU		SPD		REP		GRÜNE		FDP/DVP	
Schlüssel	Name	Anz.	%	Anz.	%	Anz.	%	Anz.	%	Anz.	%	Anz.	%	Anz.	%
136	Noch: Landkreis Ostalbkreis														
136046	Neuler														
	Ohne Briefwahl	2131	1591 (77,4)	33	2,1	1558	980 62,9	274 17,6	106 6,8	86 5,5	70 4,5				
	Briefwahl		72	1	1,4	71	45 63,4	11 15,5	3 4,2	7 9,9	3 4,2				
	Zusammen	2131	1663 78,0	34	2,0	1629	1025 62,9	285 17,5	109 6,7	93 5,7	73 4,5				
136049	Obergröningen														
	Ohne Briefwahl	335	192 (59,6)	2	1,0	190	67 35,3	67 35,3	17 8,9	15 7,9	19 10,0				
136050	Oberkochen, Stadt														
	Ohne Briefwahl	6379	4284 (72,6)	84	2,0	4200	1675 39,9	1601 38,1	318 7,6	319 7,6	214 5,1				
	Briefwahl		449	1	0,2	448	172 38,4	163 36,4	28 6,3	45 10,0	31 6,9				
	Zusammen	6379	4733 74,2	85	1,8	4648	1847 39,7	1764 38,0	346 7,4	364 7,8	245 5,3				
136089	Rainau														
	Ohne Briefwahl	2182	1504 (72,1)	22	1,5	1482	844 57,0	378 25,5	93 6,3	89 6,0	56 3,8				
	Briefwahl		85	1	1,2	84	55 65,5	15 17,9	7 8,3	7 8,3					
	Zusammen	2182	1589 72,8	23	1,4	1566	899 57,4	393 25,1	100 6,4	96 6,1	56 3,6				
136087	Riesbürg														
	Ohne Briefwahl	1654	1047 (66,9)	19	1,8	1028	556 54,1	254 24,7	88 8,6	60 5,8	54 5,3				
	Briefwahl		85			85	55 64,7	15 17,6	1 1,2	6 7,1	5 5,9				
	Zusammen	1654	1132 68,4	19	1,7	1113	611 54,9	269 24,2	89 8,0	66 5,9	59 5,3				
136060	Rosenberg														
	Ohne Briefwahl	1956	1351 (71,0)	20	1,5	1331	646 48,5	280 21,0	150 11,3	115 8,6	117 8,8				
	Briefwahl		50			50	35 70,0	10 20,0		3 6,0	2 4,0				
	Zusammen	1956	1401 71,6	20	1,4	1381	681 49,3	290 21,0	150 10,9	118 8,5	119 8,6				
136061	Ruppertshofen														
	Ohne Briefwahl	1153	739 (66,8)	1	0,1	738	282 38,2	203 27,5	110 14,9	68 9,2	62 8,4				
136062	Schechingen														
	Ohne Briefwahl	1595	953 (62,0)	33	3,5	920	467 50,8	197 21,4	114 12,4	67 7,3	56 6,1				
	Briefwahl		55			55	35 63,6	12 21,8	1 1,8	5 9,1	2 3,6				
	Zusammen	1595	1008 63,2	33	3,3	975	502 51,5	209 21,4	115 11,8	72 7,4	58 5,9				
136065	Schwäbisch Gmünd, Stadt														
	Ohne Briefwahl	42916	25490 (64,7)	421	1,7	25069	11124 44,4	6442 25,7	2516 10,0	2737 10,9	1914 7,6				
	Briefwahl		3291	27	0,8	3264	1622 49,7	600 18,4	230 7,0	473 14,5	294 9,0				
	Zusammen	42916	28781 67,1	448	1,6	28333	12746 45,0	7042 24,9	2746 9,7	3210 11,3	2208 7,8				
136066	Spraitbach														
	Ohne Briefwahl	2616	1620 (65,0)	23	1,4	1597	749 46,9	410 25,7	197 12,3	125 7,8	88 5,5				
	Briefwahl		120	1	0,8	119	42 35,3	28 23,5	17 14,3	16 13,4	16 13,4				
	Zusammen	2616	1740 66,5	24	1,4	1716	791 46,1	438 25,5	214 12,5	141 8,2	104 6,1				
136068	Stödtlen														
	Ohne Briefwahl	1364	810 (62,9)	17	2,1	793	489 61,7	155 19,5	73 9,2	37 4,7	28 3,5				
	Briefwahl		71			71	46 64,8	9 12,7	2 2,8	7 9,9	6 8,5				
	Zusammen	1364	881 64,6	17	1,9	864	535 61,9	164 19,0	75 8,7	44 5,1	34 3,9				
136070	Täferrot														
	Ohne Briefwahl	732	477 (66,5)	13	2,7	464	173 37,3	109 23,5	93 20,0	42 9,1	37 8,0				

am 24. März 1996 in den Gemeinden sowie Stadt- und Landkreisen

wurden abgegeben für																										Skr. Lkr. Gem.		
APD		BGD		BüSo		CM		CPD		DPD		DKP		GRAUE		NICHTW		Tiers.		NATURG		ÖDP		PBC		Einzbw		
Anz.	%	Anz.	%	Anz.	%	Anz.	%	Anz.	%	Anz.	%	Anz.	%	Anz.	%	Anz.	%	Anz.	%	Anz.	%	Anz.	%	Anz.	%	Anz.	%	Schl.
																												136
						9	0,6															26	1,7	7	0,4			136046
						1	1,4															1	1,4					
						10	0,6															27	1,7	7	0,4			
																						4	2,1	1	0,5			136049
						14	0,3															41	1,0	18	0,4			136050
						4	0,9															1	0,2	4	0,9			
						18	0,4															42	0,9	22	0,5			
						3	0,2															15	1,0	4	0,3			136089
						3	0,2															15	1,0	4	0,3			
						1	0,1															14	1,4	1	0,1			136087
						1	0,1															3	3,5					
						2	0,2															17	1,5	1	0,1			
						2	0,2															20	1,5	1	0,1			136060
						2	0,1															20	1,4	1	0,1			
																						9	1,2	4	0,5			136061
																						7	0,8	12	1,3			136062
																						7	0,7	12	1,2			
																						189	0,8	147	0,6			136065
																						33	1,0	12	0,4			
																						222	0,8	159	0,6			
																						14	0,9	14	0,9			136066
																						14	0,8	14	0,8			
						3	0,4															6	0,8	2	0,3			136068
						1	1,4															6	0,7	2	0,2			
						4	0,5																					
																						5	1,1	5	1,1			136070

Stadtkreis Landkreis Gemeinde	Wahl- berech- tigte	Wähler	Wahl- betei- ligung	Abgegebene Stimmen		V o n d e n g ü l t i g e n S t i m m e n									
				Ungültige	Gültige	CDU		SPD		REP		GRÜNE		FDP/DVP	
Schlüssel	Name	Anz.	%	Anz.	%	Anz.	%	Anz.	%	Anz.	%	Anz.	%	Anz.	%
136	Noch: Landkreis Ostalbkreis														
136071	Tannhausen														
	Ohne Briefwahl	1341	780 (62,0)	21	2,7	759	464 61,1	138	18,2	75	9,9	46	6,1	23	3,0
	Briefwahl		78	2	2,6	76	50 65,8	12	15,8	2	2,6	7	9,2	5	6,6
	Zusammen	1341	858 64,0	23	2,7	835	514 61,6	150	18,0	77	9,2	53	6,3	28	3,4
136075	Unterschneidheim														
	Ohne Briefwahl	3202	2281 (72,8)	44	1,9	2237	1429 63,9	346	15,5	155	6,9	154	6,9	111	5,0
	Briefwahl		64			64	32 50,0	16	25,0	3	4,7	12	18,8		
	Zusammen	3202	2345 73,2	44	1,9	2301	1461 63,5	362	15,7	158	6,9	166	7,2	111	4,8
136079	Waldstetten														
	Ohne Briefwahl	5166	3430 (71,2)	38	1,1	3392	1610 47,5	795	23,4	263	7,8	373	11,0	311	9,2
	Briefwahl		333	6	1,8	327	170 52,0	50	15,3	16	4,9	61	18,7	25	7,6
	Zusammen	5166	3763 72,8	44	1,2	3719	1780 47,9	845	22,7	279	7,5	434	11,7	336	9,0
136082	Westhausen														
	Ohne Briefwahl	4198	2756 (68,5)	40	1,5	2716	1375 50,6	798	29,4	181	6,7	185	6,8	127	4,7
	Briefwahl		167			167	83 49,7	41	24,6	14	8,4	10	6,0	16	9,6
	Zusammen	4198	2923 69,6	40	1,4	2883	1458 50,6	839	29,1	195	6,8	195	6,8	143	5,0
136084	Wört														
	Ohne Briefwahl	975	649 (69,9)	11	1,7	638	374 58,6	113	17,7	74	11,6	32	5,0	38	6,0
	Briefwahl		44			44	29 65,9	1	2,3	4	9,1	4	9,1	6	13,6
	Zusammen	975	693 71,1	11	1,6	682	403 59,1	114	16,7	78	11,4	36	5,3	44	6,5
136999	Nicht aufteilbare Briefwahl		117	1	0,9	116	49 42,2	26	22,4	14	12,1	12	10,3	11	9,5
136	Landkreis Ostalbkreis insgesamt														
	Ohne Briefwahl	221197	139598 (67,7)	2393	1,7	137205	61902 45,1	39727	29,0	12021	8,8	11788	8,6	9525	6,9
	Briefwahl		14152	100	0,7	14052	6800 48,4	3353	23,9	798	5,7	1687	12,0	1190	8,5
	Zusammen	221197	153750 69,5	2493	1,6	151257	68702 45,4	43080	28,5	12819	8,5	13475	8,9	10715	7,1

am 24. März 1996 in den Gemeinden sowie Stadt- und Landkreisen

w u r d e n   a b g e g e b e n   f ü r																												Skr. Lkr. Gem.
APD		BGD		BüSo		CM		CPD		DPD		DKP		GRAUE		NICHTW		Tiers.		NATURG		ÖDP		PBC		Einzbw		Schl.
Anz.	%	Anz.	%	Anz.	%	Anz.	%	Anz.	%	Anz.	%	Anz.	%	Anz.	%	Anz.	%	Anz.	%	Anz.	%	Anz.	%	Anz.	%	Anz.	%	
																												136
						2	0,3															7	0,9	4	0,5			136071
						2	0,2															7	0,8	4	0,5			
						14	0,6															22	1,0	6	0,3			136075
																						1	1,6					
						14	0,6															23	1,0	6	0,3			
																						27	0,8	13	0,4			136079
																						4	1,2	1	0,3			
																						31	0,8	14	0,4			
						7	0,3															35	1,3	8	0,3			136082
																						3	1,8					
						7	0,2															38	1,3	8	0,3			
						1	0,2															3	0,5	3	0,5			136084
						1	0,1															3	0,4	3	0,4			
																						3	2,6	1	0,9			136999
						205	0,1															1246	0,9	791	0,6			136
						23	0,2															145	1,0	56	0,4			
						228	0,2															1391	0,9	847	0,6			

Stadtkreis Landkreis Gemeinde	Wahl- berech- tigte	Wähler	Wahl- betei- ligung	Abgegebene Stimmen		V o n d e n g ü l t i g e n S t i m m e n									
				Ungültige	Gültige	CDU		SPD		REP		GRÜNE		FDP/DVP	
Schlüssel	Name	Anz.	%	Anz.	%	Anz.	%	Anz.	%	Anz.	%	Anz.	%	Anz.	%

## Region Mittlerer Oberrhein

211000	Baden-Baden, Stadt														
	Ohne Briefwahl	39297	21297 (60,7)	280	1,3	21017		9280	44,2	4869	23,2	1515	7,2	2864	13,6
	Briefwahl		3967	26	0,7	3941		1974	50,1	752	19,1	155	3,9	576	14,6
	Zusammen	39297	25264 64,3	306	1,2	24958		11254	45,1	5621	22,5	1670	6,7	3440	13,8

212000	Karlsruhe, Stadt														
	Ohne Briefwahl	199899	106022 (59,2)	1511	1,4	104511		38294	36,6	29832	28,5	6677	6,4	17009	16,3
	Briefwahl		18918	129	0,7	18789		7754	41,3	4329	23,0	774	4,1	3644	19,4
	Zusammen	199899	124940 62,5	1640	1,3	123300		46048	37,3	34161	27,7	7451	6,0	20653	16,8

## 215 Landkreis Karlsruhe

215100	Bad Schönborn														
	Ohne Briefwahl	6999	4480 (71,0)	93	2,1	4387		2279	51,9	865	19,7	417	9,5	626	14,3
	Briefwahl		642	6	0,9	636		381	59,9	111	17,5	35	5,5	87	13,7
	Zusammen	6999	5122 73,2	99	1,9	5023		2660	53,0	976	19,4	452	9,0	713	14,2

215007	Bretten, Stadt														
	Ohne Briefwahl	17936	10954 (66,3)	263	2,4	10691		4684	43,8	2620	24,5	1097	10,3	1147	10,7
	Briefwahl		1307	10	0,8	1297		629	48,5	262	20,2	105	8,1	156	12,0
	Zusammen	17936	12261 68,4	273	2,2	11988		5313	44,3	2882	24,0	1202	10,0	1303	10,9

215009	Bruchsal, Stadt														
	Ohne Briefwahl	28802	17758 (66,2)	401	2,3	17357		8027	46,2	4055	23,4	1817	10,5	2052	11,8
	Briefwahl		1867	23	1,2	1844		914	49,6	343	18,6	114	6,2	313	17,0
	Zusammen	28802	19625 68,1	424	2,2	19201		8941	46,6	4398	22,9	1931	10,1	2365	12,3

215111	Dettenheim														
	Ohne Briefwahl	4960	2819 (60,5)	60	2,1	2759		1106	40,1	772	28,0	312	11,3	257	9,3
	Briefwahl		284	1	0,4	283		141	49,8	74	26,1	20	7,1	27	9,5
	Zusammen	4960	3103 62,6	61	2,0	3042		1247	41,0	846	27,8	332	10,9	284	9,3

215102	Eggenstein-Leopoldshafen														
	Ohne Briefwahl	10713	6555 (66,6)	131	2,0	6424		2165	33,7	1720	26,8	462	7,2	719	11,2
	Briefwahl		833	10	1,2	823		242	29,4	218	26,5	33	4,0	135	16,4
	Zusammen	10713	7388 69,0	141	1,9	7247		2407	33,2	1938	26,7	495	6,8	854	11,8

215017	Ettlingen, Stadt														
	Ohne Briefwahl	28373	16942 (67,2)	288	1,7	16654		8702	52,3	3564	21,4	1001	6,0	1870	11,2
	Briefwahl		2973	26	0,9	2947		1720	58,4	505	17,1	121	4,1	331	11,2
	Zusammen	28373	19915 70,2	314	1,6	19601		10422	53,2	4069	20,8	1122	5,7	2201	11,2

215021	Forst														
	Ohne Briefwahl	5352	3246 (66,7)	81	2,5	3165		1418	44,8	760	24,0	427	13,5	351	11,1
	Briefwahl		462	3	0,6	459		230	50,1	99	21,6	45	9,8	49	10,7
	Zusammen	5352	3708 69,3	84	2,3	3624		1648	45,5	859	23,7	472	13,0	400	11,0

215025	Gondelsheim														
	Ohne Briefwahl	2081	1303 (67,9)	28	2,1	1275		517	40,5	315	24,7	157	12,3	138	10,8
	Briefwahl		143	1	0,7	142		64	45,1	38	26,8	8	5,6	15	10,6
	Zusammen	2081	1446 69,5	29	2,0	1417		581	41,0	353	24,9	165	11,6	153	10,8

125

Stadtkreis Landkreises Gemeinde	Wahl- berech- tigte	Wähler	Wahl- betei- ligung	Abgegebene Stimmen		V o n d e n g ü l t i g e n S t i m m e n									
				Ungültige	Gültige	CDU		SPD		REP		GRÜNE		FDP/DVP	
Schlüssel	Name	Anz.	%	Anz.	%	Anz.	%	Anz.	%	Anz.	%	Anz.	%	Anz.	%
215	Noch: Landkreis Karlsruhe														
215099	Graben-Neudorf														
	Ohne Briefwahl	7896	4736 (63,3)	86	1,8	4650	2035 43,8	1476 31,7	402 8,6	340 7,3	332 7,1				
	Briefwahl		402	8	2,0	394	153 38,8	136 34,5	41 10,4	36 9,1	24 6,1				
	Zusammen	7896	5138 65,1	94	1,8	5044	2188 43,4	1612 32,0	443 8,8	376 7,5	356 7,1				
215029	Hambrücken														
	Ohne Briefwahl	3594	2400 (76,1)	66	2,8	2334	1179 50,5	525 22,5	314 13,5	211 9,0	75 3,2				
	Briefwahl		425	7	1,6	418	314 75,1	54 12,9	18 4,3	17 4,1	10 2,4				
	Zusammen	3594	2825 78,6	73	2,6	2752	1493 54,3	579 21,0	332 12,1	228 8,3	85 3,1				
215096	Karlsbad														
	Ohne Briefwahl	11605	7128 (66,2)	140	2,0	6988	2946 42,2	2273 32,5	425 6,1	746 10,7	501 7,2				
	Briefwahl		804			804	387 48,1	196 24,4	24 3,0	97 12,1	85 10,6				
	Zusammen	11605	7932 68,3	140	1,8	7792	3333 42,8	2469 31,7	449 5,8	843 10,8	586 7,5				
215103	Karlsdorf-Neuthard														
	Ohne Briefwahl	6562	4146 (68,9)	102	2,5	4044	2037 50,4	909 22,5	468 11,6	377 9,3	212 5,2				
	Briefwahl		518	7	1,4	511	281 55,0	115 22,5	33 6,5	50 9,8	25 4,9				
	Zusammen	6562	4664 71,1	109	2,3	4555	2318 50,9	1024 22,5	501 11,0	427 9,4	237 5,2				
215097	Kraichtal, Stadt														
	Ohne Briefwahl	10107	6394 (66,1)	142	2,2	6252	2796 44,7	1663 26,6	737 11,8	621 9,9	315 5,0				
	Briefwahl		402	2	0,5	400	179 44,8	101 25,3	45 11,3	38 9,5	21 5,3				
	Zusammen	10107	6796 67,2	144	2,1	6652	2975 44,7	1764 26,5	782 11,8	659 9,9	336 5,1				
215039	Kronau														
	Ohne Briefwahl	3754	2348 (67,6)	56	2,4	2292	1124 49,0	533 23,3	391 17,1	163 7,1	49 2,1				
	Briefwahl		274	1	0,4	273	160 58,6	61 22,3	26 9,5	19 7,0	7 2,6				
	Zusammen	3754	2622 69,8	57	2,2	2565	1284 50,1	594 23,2	417 16,3	182 7,1	56 2,2				
215040	Kürnbach														
	Ohne Briefwahl	1701	1106 (68,1)	29	2,6	1077	333 30,9	337 31,3	137 12,7	129 12,0	114 10,6				
	Briefwahl		72			72	19 26,4	25 34,7	6 8,3	9 12,5	7 9,7				
	Zusammen	1701	1178 69,3	29	2,5	1149	352 30,6	362 31,5	143 12,4	138 12,0	121 10,5				
215105	Linkenheim-Hochstetten														
	Ohne Briefwahl	7676	4487 (62,1)	80	1,8	4407	1702 38,6	1216 27,6	336 7,6	508 11,5	533 12,1				
	Briefwahl		427	4	0,9	423	147 34,8	125 29,6	24 5,7	52 12,3	64 15,1				
	Zusammen	7676	4914 64,0	84	1,7	4830	1849 38,3	1341 27,8	360 7,5	560 11,6	597 12,4				
215046	Malsch														
	Ohne Briefwahl	9781	5745 (63,6)	138	2,4	5607	2797 49,9	1284 22,9	458 8,2	643 11,5	350 6,2				
	Briefwahl		725	13	1,8	712	370 52,0	140 19,7	57 8,0	94 13,2	44 6,2				
	Zusammen	9781	6470 66,1	151	2,3	6319	3167 50,1	1424 22,5	515 8,2	737 11,7	394 6,2				
215047	Marxzell														
	Ohne Briefwahl	3886	2375 (66,4)	40	1,7	2335	1429 61,2	385 16,5	135 5,8	182 7,8	185 7,9				
	Briefwahl		292	3	1,0	289	178 61,6	44 15,2	13 4,5	34 11,8	18 6,2				
	Zusammen	3886	2667 68,6	43	1,6	2624	1607 61,2	429 16,3	148 5,6	216 8,2	203 7,7				
215059	Oberderdingen														
	Ohne Briefwahl	6184	3940 (68,2)	85	2,2	3855	1665 43,2	796 20,6	622 16,1	352 9,1	312 8,1				
	Briefwahl		385	1	0,3	384	189 49,2	83 21,6	36 9,4	45 11,7	21 5,5				
	Zusammen	6184	4325 69,9	86	2,0	4239	1854 43,7	879 20,7	658 15,5	397 9,4	333 7,9				



127

Stadtkreis Landkreis Gemeinde	Wahl- berech- tigte	Wähler	Wahl- betei- ligung	Abgegebene Stimmen		V o n d e n g ü l t i g e n S t i m m e n									
				Ungültige	Gültige	CDU	SPD	REP	GRÜNE	FDP/DVP					
Schlüssel	Name	Anz.	%	Anz.	%	Anz.	%	Anz.	%	Anz.	%	Anz.	%	Anz.	%
215	Noch: Landkreis Karlsruhe														
215107	Oberhausen-Rheinhausen														
	Ohne Briefwahl	6889	4202 (64,7)	145	3,5	4057	1856 45,7	1028 25,3	640 15,8	310 7,6	148 3,6				
	Briefwahl		383			383	211 55,1	74 19,3	46 12,0	31 8,1	15 3,9				
	Zusammen	6889	4585 66,6	145	3,2	4440	2067 46,6	1102 24,8	686 15,5	341 7,7	163 3,7				
215064	Östringen, Stadt														
	Ohne Briefwahl	8920	5464 (66,6)	182	3,3	5282	2443 46,3	1333 25,2	749 14,2	469 8,9	230 4,4				
	Briefwahl		689	8	1,2	681	412 60,5	152 22,3	53 7,8	41 6,0	20 2,9				
	Zusammen	8920	6153 69,0	190	3,1	5963	2855 47,9	1485 24,9	802 13,4	510 8,6	250 4,2				
215101	Pfinztal														
	Ohne Briefwahl	12906	7744 (64,6)	162	2,1	7582	3054 40,3	2394 31,6	545 7,2	966 12,7	559 7,4				
	Briefwahl		848	5	0,6	843	350 41,5	229 27,2	40 4,7	142 16,8	76 9,0				
	Zusammen	12906	8592 66,6	167	1,9	8425	3404 40,4	2623 31,1	585 6,9	1108 13,2	635 7,5				
215066	Philippsburg, Stadt														
	Ohne Briefwahl	8194	5027 (64,6)	134	2,7	4893	2357 48,2	1128 23,1	837 17,1	355 7,3	169 3,5				
	Briefwahl		391	2	0,5	389	213 54,8	75 19,3	46 11,8	38 9,8	14 3,6				
	Zusammen	8194	5418 66,1	136	2,5	5282	2570 48,7	1203 22,8	883 16,7	393 7,4	183 3,5				
215108	Rheinstetten														
	Ohne Briefwahl	15262	9071 (63,1)	142	1,6	8929	4057 45,4	2485 27,8	632 7,1	1000 11,2	629 7,0				
	Briefwahl		832	6	0,7	826	413 50,0	197 23,8	29 3,5	104 12,6	70 8,5				
	Zusammen	15262	9903 64,9	148	1,5	9755	4470 45,8	2682 27,5	661 6,8	1104 11,3	699 7,2				
215109	Stutensee														
	Ohne Briefwahl	15053	8934 (64,8)	142	1,6	8792	3432 39,0	2380 27,1	728 8,3	1124 12,8	931 10,6				
	Briefwahl		1208	10	0,8	1198	514 42,9	272 22,7	62 5,2	189 15,8	142 11,9				
	Zusammen	15053	10142 67,4	152	1,5	9990	3946 39,5	2652 26,5	790 7,9	1313 13,1	1073 10,7				
215082	Sulzfeld														
	Ohne Briefwahl	3003	1949 (68,7)	63	3,2	1886	637 33,8	678 35,9	207 11,0	172 9,1	152 8,1				
	Briefwahl		162	1	0,6	161	64 39,8	65 40,4	12 7,5	8 5,0	8 5,0				
	Zusammen	3003	2111 70,3	64	3,0	2047	701 34,2	743 36,3	219 10,7	180 8,8	160 7,8				
215084	Ubstadt-Weiher														
	Ohne Briefwahl	8745	5717 (71,0)	121	2,1	5596	2615 46,7	1386 24,8	728 13,0	533 9,5	266 4,8				
	Briefwahl		662	12	1,8	650	329 50,6	132 20,3	64 9,8	84 12,9	33 5,1				
	Zusammen	8745	6379 72,9	133	2,1	6246	2944 47,1	1518 24,3	792 12,7	617 9,9	299 4,8				
215106	Waghäusel, Stadt														
	Ohne Briefwahl	14154	9077 (69,5)	214	2,4	8863	3268 36,9	3797 42,8	908 10,2	526 5,9	289 3,3				
	Briefwahl		1049	8	0,8	1041	591 56,8	324 31,1	50 4,8	45 4,3	30 2,9				
	Zusammen	14154	10126 71,5	222	2,2	9904	3859 39,0	4121 41,6	958 9,7	571 5,8	319 3,2				
215110	Waldbronn														
	Ohne Briefwahl	9306	5962 (71,9)	107	1,8	5855	3004 51,3	1271 21,7	312 5,3	708 12,1	505 8,6				
	Briefwahl		976	9	0,9	967	522 54,0	170 17,6	34 3,5	124 12,8	110 11,4				
	Zusammen	9306	6938 74,6	116	1,7	6822	3526 51,7	1441 21,1	346 5,1	832 12,2	615 9,0				
215089	Walzbachtal														
	Ohne Briefwahl	6261	3761 (66,0)	82	2,2	3679	1582 43,0	1159 31,5	252 6,8	309 8,4	276 7,5				
	Briefwahl		539	8	1,5	531	231 43,5	155 29,2	32 6,0	54 10,2	47 8,9				
	Zusammen	6261	4300 68,7	90	2,1	4210	1813 43,1	1314 31,2	284 6,7	363 8,6	323 7,7				

am 24. März 1996 in den Gemeinden sowie Stadt- und Landkreisen

wurden abgegeben für																										Skr. Lkr. Gem.		
APD		BGD		BüSo		CM		CPD		DPD		DKP		GRAUE		NICHTW		Tiers.		NATURG		ÖDP		PBC		Einzbw		
Anz.	%	Anz.	%	Anz.	%	Anz.	%	Anz.	%	Anz.	%	Anz.	%	Anz.	%	Anz.	%	Anz.	%	Anz.	%	Anz.	%	Anz.	%	Anz.	%	Schl.
																											215	
																						75	1,8				215107	
																						6	1,6					
																						81	1,8					
																						58	1,1				215064	
																						3	0,4					
																						61	1,0					
																						64	0,8				215101	
																						6	0,7					
																						70	0,8					
																						47	1,0				215066	
																						3	0,8					
																						50	0,9					
																						126	1,4				215108	
																						13	1,6					
																						139	1,4					
																						126	1,4	71	0,8		215109	
																						10	0,8	9	0,8			
																						136	1,4	80	0,8			
																						24	1,3	16	0,8		215082	
																						3	1,9	1	0,6			
																						27	1,3	17	0,8			
																						68	1,2				215084	
																						8	1,2					
																						76	1,2					
																						75	0,8				215106	
																						1	0,1					
																						76	0,8					
																						55	0,9				215110	
																						7	0,7					
																						62	0,9					
																						57	1,5	44	1,2		215089	
																						6	1,1	6	1,1			
																						63	1,5	50	1,2			

Stadtkreis Landkreis Gemeinde	Wahl- berech- tigte	Wähler	Wahl- betei- ligung	Abgegebene Stimmen		V o n d e n g ü l t i g e n S t i m m e n											
				Ungültige		Gültige		CDU		SPD		REP		GRÜNE		FDP/DVP	
Schlüssel	Name	Anz.	%	Anz.	%	Anz.	%	Anz.	%	Anz.	%	Anz.	%	Anz.	%	Anz.	%
215 Noch: Landkreis Karlsruhe																	
215090	Weingarten (Baden)																
	Ohne Briefwahl	6675	4243 (69,3)	69	1,6	4174		1589	38,1	1149	27,5	267	6,4	583	14,0	491	11,8
	Briefwahl		526			526		240	45,6	135	25,7	16	3,0	74	14,1	45	8,6
	Zusammen	6675	4769 71,4	69	1,4	4700		1829	38,9	1284	27,3	283	6,0	657	14,0	536	11,4
215094	Zaisenhausen																
	Ohne Briefwahl	1063	660 (65,6)	18	2,7	642		232	36,1	189	29,4	92	14,3	52	8,1	55	8,6
	Briefwahl		56		2 3,6	54		30	55,6	13	24,1	2	3,7	2	3,7	5	9,3
	Zusammen	1063	716 67,4	20	2,8	696		262	37,6	202	29,0	94	13,5	54	7,8	60	8,6
215	Landkreis Karlsruhe insgesamt																
	Ohne Briefwahl	294393	180673 (66,5)	3890	2,2	176783		79067	44,7	46445	26,3	17012	9,6	18539	10,5	13136	7,4
	Briefwahl		21558		197 0,9	21361		10818	50,6	4723	22,1	1290	6,0	2540	11,9	1698	7,9
	Zusammen	294393	202231 68,7	4087	2,0	198144		89885	45,4	51168	25,8	18302	9,2	21079	10,6	14834	7,5
216 Landkreis Rastatt																	
216002	Au am Rhein																
	Ohne Briefwahl	2376	1357 (59,6)	37	2,7	1320		564	42,7	353	26,7	180	13,6	115	8,7	78	5,9
	Briefwahl		88		1 1,1	87		42	48,3	16	18,4	8	9,2	13	14,9	7	8,0
	Zusammen	2376	1445 60,8	38	2,6	1407		606	43,1	369	26,2	188	13,4	128	9,1	85	6,0
216005	Bietigheim																
	Ohne Briefwahl	4317	2612 (63,7)	62	2,4	2550		1046	41,0	811	31,8	304	11,9	208	8,2	131	5,1
	Briefwahl		195		5 2,6	190		98	51,6	38	20,0	15	7,9	29	15,3	8	4,2
	Zusammen	4317	2807 65,0	67	2,4	2740		1144	41,8	849	31,0	319	11,6	237	8,6	139	5,1
216006	Bischweier																
	Ohne Briefwahl	2009	1268 (67,4)	37	2,9	1231		580	47,1	386	31,4	84	6,8	99	8,0	64	5,2
	Briefwahl		123		2 1,6	121		68	56,2	31	25,6	7	5,8	10	8,3	4	3,3
	Zusammen	2009	1391 69,2	39	2,8	1352		648	47,9	417	30,8	91	6,7	109	8,1	68	5,0
216007	Bühl, Stadt																
	Ohne Briefwahl	19450	11557 (64,3)	257	2,2	11300		5777	51,1	2160	19,1	891	7,9	1334	11,8	1010	8,9
	Briefwahl		1406		9 0,6	1397		800	57,3	220	15,7	66	4,7	178	12,7	110	7,9
	Zusammen	19450	12963 66,6	266	2,1	12697		6577	51,8	2380	18,7	957	7,5	1512	11,9	1120	8,8
216008	Bühlertal																
	Ohne Briefwahl	6269	3687 (64,1)	87	2,4	3600		2019	56,1	619	17,2	326	9,1	328	9,1	261	7,3
	Briefwahl		506		4 0,8	502		282	56,2	91	18,1	35	7,0	39	7,8	47	9,4
	Zusammen	6269	4193 66,9	91	2,2	4102		2301	56,1	710	17,3	361	8,8	367	8,9	308	7,5
216009	Durmersheim																
	Ohne Briefwahl	8146	4585 (59,5)	112	2,4	4473		1828	40,9	1233	27,6	489	10,9	531	11,9	326	7,3
	Briefwahl		428		6 1,4	422		197	46,7	90	21,3	23	5,5	77	18,2	32	7,6
	Zusammen	8146	5013 61,5	118	2,4	4895		2025	41,4	1323	27,0	512	10,5	608	12,4	358	7,3
216012	Elchesheim-Illingen																
	Ohne Briefwahl	2323	1336 (61,7)	36	2,7	1300		594	45,7	322	24,8	153	11,8	152	11,7	63	4,8
	Briefwahl		150			150		64	42,7	34	22,7	10	6,7	20	13,3	19	12,7
	Zusammen	2323	1486 64,0	36	2,4	1450		658	45,4	356	24,6	163	11,2	172	11,9	82	5,7

131

Stadtkreis Landkreis Gemeinde	Wahl- berech- tigte	Wähler	Wahl- betei- ligung	Abgegebene Stimmen		V o n d e n g ü l t i g e n S t i m m e n									
				Ungültige	Gültige	CDU		SPD		REP		GRÜNE		FDP/DVP	
Schlüssel	Name	Anz.	%	Anz.	%	Anz.	%	Anz.	%	Anz.	%	Anz.	%	Anz.	%
216	Noch: Landkreis Rastatt														
216013	Forbach														
	Ohne Briefwahl	4208	2676 (67,9)	75	2,8	2601	1401 53,9	680 26,1	227 8,7	122 4,7	134 5,2				
	Briefwahl		257	3	1,2	254	152 59,8	44 17,3	21 8,3	21 8,3	16 6,3				
	Zusammen	4208	2933 69,7	78	2,7	2855	1553 54,4	724 25,4	248 8,7	143 5,0	150 5,3				
216015	Gaggenau, Stadt														
	Ohne Briefwahl	21319	12839 (67,0)	285	2,2	12554	5719 45,6	3965 31,6	1107 8,8	992 7,9	624 5,0				
	Briefwahl		2091	23	1,1	2068	1086 52,5	521 25,2	141 6,8	196 9,5	108 5,2				
	Zusammen	21319	14930 70,0	308	2,1	14622	6805 46,5	4486 30,7	1248 8,5	1188 8,1	732 5,0				
216017	Gernsbach, Stadt														
	Ohne Briefwahl	10806	6638 (67,1)	129	1,9	6509	3088 47,4	1748 26,9	586 9,0	541 8,3	481 7,4				
	Briefwahl		854	11	1,3	843	452 53,6	176 20,9	68 8,1	66 7,8	75 8,9				
	Zusammen	10806	7492 69,3	140	1,9	7352	3540 48,2	1924 26,2	654 8,9	607 8,3	556 7,6				
216022	Hügelsheim														
	Ohne Briefwahl	2558	1502 (60,5)	22	1,5	1480	788 53,2	313 21,1	121 8,2	150 10,1	89 6,0				
	Briefwahl		73			73	39 53,4	14 19,2	1 1,4	13 17,8	4 5,5				
	Zusammen	2558	1575 61,6	22	1,4	1553	827 53,3	327 21,1	122 7,9	163 10,5	93 6,0				
216023	Iffezheim														
	Ohne Briefwahl	3306	2151 (68,4)	50	2,3	2101	1013 48,2	532 25,3	200 9,5	201 9,6	108 5,1				
	Briefwahl		159	3	1,9	156	84 53,8	35 22,4	12 7,7	16 10,3	5 3,2				
	Zusammen	3306	2310 69,9	53	2,3	2257	1097 48,6	567 25,1	212 9,4	217 9,6	113 5,0				
216024	Kuppenheim, Stadt														
	Ohne Briefwahl	5389	3340 (66,4)	60	1,8	3280	1574 48,0	864 26,3	392 12,0	224 6,8	174 5,3				
	Briefwahl		333	3	0,9	330	176 53,3	63 19,1	35 10,6	34 10,3	19 5,8				
	Zusammen	5389	3673 68,2	63	1,7	3610	1750 48,5	927 25,7	427 11,8	258 7,1	193 5,3				
216028	Lichtenau, Stadt														
	Ohne Briefwahl	3389	2033 (62,3)	52	2,6	1981	811 40,9	508 25,6	214 10,8	276 13,9	157 7,9				
	Briefwahl		109			109	42 38,5	25 22,9	12 11,0	21 19,3	9 8,3				
	Zusammen	3389	2142 63,2	52	2,4	2090	853 40,8	533 25,5	226 10,8	297 14,2	166 7,9				
216029	Loffenau														
	Ohne Briefwahl	1977	1151 (60,8)	27	2,3	1124	512 45,6	332 29,5	112 10,0	68 6,0	87 7,7				
	Briefwahl		79			79	33 41,8	22 27,8	3 3,8	9 11,4	12 15,2				
	Zusammen	1977	1230 62,2	27	2,2	1203	545 45,3	354 29,4	115 9,6	77 6,4	99 8,2				
216033	Muggensturm														
	Ohne Briefwahl	4275	2645 (65,8)	61	2,3	2584	1099 42,5	843 32,6	200 7,7	245 9,5	139 5,4				
	Briefwahl		238	6	2,5	232	117 50,4	49 21,1	14 6,0	29 12,5	17 7,3				
	Zusammen	4275	2883 67,4	67	2,3	2816	1216 43,2	892 31,7	214 7,6	274 9,7	156 5,5				
216039	Ötigheim														
	Ohne Briefwahl	3226	2068 (66,8)	62	3,0	2006	914 45,6	564 28,1	205 10,2	160 8,0	119 5,9				
	Briefwahl		123			123	68 55,3	29 23,6	10 8,1	9 7,3	7 5,7				
	Zusammen	3226	2191 67,9	62	2,8	2129	982 46,1	593 27,9	215 10,1	169 7,9	126 5,9				
216041	Ottersweier														
	Ohne Briefwahl	4550	2713 (62,8)	63	2,3	2650	1561 58,9	433 16,3	182 6,9	242 9,1	214 8,1				
	Briefwahl		211	3	1,4	208	111 53,4	25 12,0	11 5,3	36 17,3	23 11,1				
	Zusammen	4550	2924 64,3	66	2,3	2858	1672 58,5	458 16,0	193 6,8	278 9,7	237 8,3				

am 24. März 1996 in den Gemeinden sowie Stadt- und Landkreisen

wurden abgegeben für																										Skr. Lkr. Gem.		
APD		BGD		BüSo		CM		CPD		DPD		DKP		GRAUE		NICHTW		Tiers.		NATURG		ÖDP		PBC		Einzbw		
Anz.	%	Anz.	%	Anz.	%	Anz.	%	Anz.	%	Anz.	%	Anz.	%	Anz.	%	Anz.	%	Anz.	%	Anz.	%	Anz.	%	Anz.	%	Anz.	%	Schl.
																												216
																						37	1,4					216013
																						37	1,3					
																						147	1,2					216015
																						16	0,8					
																						163	1,1					
																						65	1,0					216017
																						6	0,7					
																						71	1,0					
																						19	1,3					216022
																						2	2,7					
																						21	1,4					
																						47	2,2					216023
																						4	2,6					
																						51	2,3					
																						52	1,6					216024
																						3	0,9					
																						55	1,5					
																						15	0,8					216028
																						15	0,7					
																						13	1,2					216029
																						13	1,1					
																						58	2,2					216033
																						6	2,6					
																						64	2,3					
																						44	2,2					216039
																						44	2,1					
																						18	0,7					216041
																						2	1,0					
																						20	0,7					

Stadtkreis Landkreis Gemeinde	Wahl- berech- tigte	Wähler	Wahl- betei- ligung	Abgegebene Stimmen				V o n d e n g ü l t i g e n S t i m m e n										
				Ungültige		Gültige		CDU		SPD		REP		GRÜNE		FDP/DVP		
Schlüssel	Name	Anz.	%	Anz.	%	Anz.	%	Anz.	%	Anz.	%	Anz.	%	Anz.	%	Anz.	%	
216	Noch: Landkreis Rastatt																	
216043	Rastatt, Stadt																	
	Ohne Briefwahl	33291	19257 (61,3)	352	1,8	18905		9611	50,8	4740	25,1	1985	10,5	1289	6,8	899	4,8	
	Briefwahl		1728		9	0,5	1719		874	50,8	407	23,7	153	8,9	144	8,4	105	6,1
	Zusammen	33291	20985	63,0	361	1,7	20624		10485	50,8	5147	25,0	2138	10,4	1433	6,9	1004	4,9
216063	Rheinmünster																	
	Ohne Briefwahl	4682	2584 (57,1)	50	1,9	2534		1325	52,3	488	19,3	276	10,9	266	10,5	149	5,9	
	Briefwahl		152		2	1,3	150		73	48,7	27	18,0	15	10,0	19	12,7	14	9,3
	Zusammen	4682	2736	58,4	52	1,9	2684		1398	52,1	515	19,2	291	10,8	285	10,6	163	6,1
216049	Sinzheim																	
	Ohne Briefwahl	7402	4415 (65,6)	85	1,9	4330		2208	51,0	837	19,3	306	7,1	540	12,5	381	8,8	
	Briefwahl		640		4	0,6	636		331	52,0	128	20,1	37	5,8	82	12,9	54	8,5
	Zusammen	7402	5055	68,3	89	1,8	4966		2539	51,1	965	19,4	343	6,9	622	12,5	435	8,8
216052	Steinmauern																	
	Ohne Briefwahl	1926	1170 (63,2)	35	3,0	1135		545	48,0	247	21,8	165	14,5	86	7,6	49	4,3	
	Briefwahl		68			68		34	50,0	14	20,6	7	10,3	7	10,3			
	Zusammen	1926	1238	64,3	35	2,8	1203		579	48,1	261	21,7	172	14,3	93	7,7	49	4,1
216059	Weisenbach																	
	Ohne Briefwahl	1884	1238 (69,5)	36	2,9	1202		687	57,2	284	23,6	96	8,0	69	5,7	55	4,6	
	Briefwahl		95		2	2,1	93		56	60,2	19	20,4	2	2,2	9	9,7	6	6,5
	Zusammen	1884	1333	70,8	38	2,9	1295		743	57,4	303	23,4	98	7,6	78	6,0	61	4,7
216	Landkreis Rastatt insgesamt																	
	Ohne Briefwahl	159078	94822 (63,9)	2072	2,2	92750		45264	48,8	23262	25,1	8801	9,5	8238	8,9	5792	6,2	
	Briefwahl		10106		96	0,9	10010		5279	52,7	2118	21,2	706	7,1	1077	10,8	701	7,0
	Zusammen	159078	104928	66,0	2168	2,1	102760		50543	49,2	25380	24,7	9507	9,3	9315	9,1	6493	6,3
Region Unterer Neckar																		
221000	Heidelberg, Stadt																	
	Ohne Briefwahl	92903	52538 (63,9)	673	1,3	51865		18791	36,2	14970	28,9	2815	5,4	9965	19,2	4660	9,0	
	Briefwahl		10187		52	0,5	10135		3587	35,4	2497	24,6	238	2,3	2734	27,0	935	9,2
	Zusammen	92903	62725	67,5	725	1,2	62000		22378	36,1	17467	28,2	3053	4,9	12699	20,5	5595	9,0
222000	Mannheim, Universitätsstadt																	
	Ohne Briefwahl	202099	104187 (56,7)	1803	1,7	102384		36923	36,1	36548	35,7	9657	9,4	11202	10,9	5754	5,6	
	Briefwahl		17245		106	0,6	17139		7150	41,7	5128	29,9	888	5,2	2381	13,9	1096	6,4
	Zusammen	202099	121432	60,1	1909	1,6	119523		44073	36,9	41676	34,9	10545	8,8	13583	11,4	6850	5,7
225	Landkreis Neckar-Odenwald-Kreis																	
225001	Adelsheim, Stadt																	
	Ohne Briefwahl	3867	2588 (70,8)	56	2,2	2532		1397	55,2	536	21,2	245	9,7	162	6,4	143	5,6	
	Briefwahl		197		1	0,5	196		95	48,5	51	26,0	15	7,7	16	8,2	14	7,1
	Zusammen	3867	2785	72,0	57	2,0	2728		1492	54,7	587	21,5	260	9,5	178	6,5	157	5,8



135

Stadtkreis Landkreis Gemeinde	Wahl- berech- tigte	Wähler	Wahl- betei- ligung	Abgegebene Stimmen		V o n d e n g ü l t i g e n S t i m m e n									
				Ungültige	Gültige	CDU		SPD		REP		GRÜNE		FDP/DVP	
Schlüssel	Name	Anz.	%	Anz.	%	Anz.	%	Anz.	%	Anz.	%	Anz.	%	Anz.	%
225	Noch: Landkreis Neckar-Odenwald-Kreis														
225002	Aglasterhausen														
	Ohne Briefwahl	3220	2032 (67,0)	47	2,3	1985	804 40,5	632 31,8	204 10,3	175 8,8	128 6,4				
	Briefwahl		179	2	1,1	177	62 35,0	60 33,9	5 2,8	32 18,1	15 8,5				
	Zusammen	3220	2211 68,7	49	2,2	2162	866 40,1	692 32,0	209 9,7	207 9,6	143 6,6				
225009	Billigheim														
	Ohne Briefwahl	4358	2753 (65,9)	36	1,3	2717	1427 52,5	633 23,3	315 11,6	201 7,4	98 3,6				
	Briefwahl		170			170	88 51,8	39 22,9	9 5,3	20 11,8	10 5,9				
	Zusammen	4358	2923 67,1	36	1,2	2887	1515 52,5	672 23,3	324 11,2	221 7,7	108 3,7				
225010	Binau														
	Ohne Briefwahl	973	615 (72,1)	10	1,6	605	219 36,2	251 41,5	55 9,1	50 8,3	24 4,0				
	Briefwahl		107	1	0,9	106	49 46,2	42 39,6	6 5,7	2 1,9	7 6,6				
	Zusammen	973	722 74,2	11	1,5	711	268 37,7	293 41,2	61 8,6	52 7,3	31 4,4				
225014	Buchen (Odenwald), Stadt														
	Ohne Briefwahl	12880	8049 (66,7)	195	2,4	7854	4491 57,2	1464 18,6	702 8,9	575 7,3	453 5,8				
	Briefwahl		768	2	0,3	766	470 61,4	155 20,2	38 5,0	50 6,5	34 4,4				
	Zusammen	12880	8817 68,5	197	2,2	8620	4961 57,6	1619 18,8	740 8,6	625 7,3	487 5,6				
225117	Elztal														
	Ohne Briefwahl	4215	2739 (68,3)	60	2,2	2679	1080 40,3	780 29,1	298 11,1	239 8,9	212 7,9				
	Briefwahl		194			194	99 51,0	53 27,3	9 4,6	17 8,8	13 6,7				
	Zusammen	4215	2933 69,6	60	2,0	2873	1179 41,0	833 29,0	307 10,7	256 8,9	225 7,8				
225024	Fahrenbach														
	Ohne Briefwahl	2125	1385 (68,7)	26	1,9	1359	622 45,8	380 28,0	152 11,2	94 6,9	82 6,0				
	Briefwahl		99			99	62 62,6	17 17,2	6 6,1	10 10,1	1 1,0				
	Zusammen	2125	1484 69,8	26	1,8	1458	684 46,9	397 27,2	158 10,8	104 7,1	83 5,7				
225032	Hardheim														
	Ohne Briefwahl	5421	3309 (65,7)	104	3,1	3205	2007 62,6	511 15,9	293 9,1	192 6,0	142 4,4				
	Briefwahl		365	9	2,5	356	218 61,2	57 16,0	19 5,3	24 6,7	32 9,0				
	Zusammen	5421	3674 67,8	113	3,1	3561	2225 62,5	568 16,0	312 8,8	216 6,1	174 4,9				
225033	Haßmersheim														
	Ohne Briefwahl	3357	2170 (69,5)	41	1,9	2129	889 41,8	695 32,6	194 9,1	188 8,8	125 5,9				
	Briefwahl		222			222	130 58,6	46 20,7	4 1,8	16 7,2	22 9,9				
	Zusammen	3357	2392 71,3	41	1,7	2351	1019 43,3	741 31,5	198 8,4	204 8,7	147 6,3				
225039	Höpfingen														
	Ohne Briefwahl	2305	1430 (64,8)	42	2,9	1388	832 59,9	270 19,5	126 9,1	84 6,1	43 3,1				
	Briefwahl		92	2	2,2	90	65 72,2	9 10,0	4 4,4	8 8,9	3 3,3				
	Zusammen	2305	1522 66,0	44	2,9	1478	897 60,7	279 18,9	130 8,8	92 6,2	46 3,1				
225042	Hüffenhardt														
	Ohne Briefwahl	1570	968 (66,8)	23	2,4	945	343 36,3	329 34,8	129 13,7	60 6,3	64 6,8				
	Briefwahl		116	5	4,3	111	45 40,5	46 41,4	2 1,8	9 8,1	6 5,4				
	Zusammen	1570	1084 69,0	28	2,6	1056	388 36,7	375 35,5	131 12,4	69 6,5	70 6,6				
225052	Limbach														
	Ohne Briefwahl	3412	2249 (69,9)	59	2,6	2190	1326 60,5	470 21,5	154 7,0	124 5,7	86 3,9				
	Briefwahl		192	2	1,0	190	115 60,5	34 17,9	6 3,2	25 13,2	5 2,6				
	Zusammen	3412	2441 71,5	61	2,5	2380	1441 60,5	504 21,2	160 6,7	149 6,3	91 3,8				

am 24. März 1996 in den Gemeinden sowie Stadt- und Landkreisen

wurden abgegeben für																												Skr. Lkr. Gem.
APD		BGD		BüSo		CM		CPD		DPD		DKP		GRAUE		NICHTU		Tiers.		NATURG		ÖDP		PBC		Einzbw		Schl.
Anz.	%	Anz.	%	Anz.	%	Anz.	%	Anz.	%	Anz.	%	Anz.	%	Anz.	%	Anz.	%	Anz.	%	Anz.	%	Anz.	%	Anz.	%	Anz.	%	
																												225
																						22	1,1	20	1,0			225002
																						2	1,1	1	0,6			
																						24	1,1	21	1,0			
																						25	0,9	18	0,7			225009
																						2	1,2	2	1,2			
																						27	0,9	20	0,7			
																						4	0,7	2	0,3			225010
																						4	0,6	2	0,3			
																						128	1,6	41	0,5			225014
																						17	2,2	2	0,3			
																						145	1,7	43	0,5			
																						36	1,3	34	1,3			225117
																						3	1,5					
																						39	1,4	34	1,2			
																						21	1,5	8	0,6			225024
																						2	2,0	1	1,0			
																						23	1,6	9	0,6			
																						43	1,3	17	0,5			225032
																						4	1,1	2	0,6			
																						47	1,3	19	0,5			
																						21	1,0	17	0,8			225033
																						4	1,8					
																						25	1,1	17	0,7			
																						24	1,7	9	0,6			225039
																						1	1,1					
																						25	1,7	9	0,6			
																						13	1,4	7	0,7			225042
																						2	1,8	1	0,9			
																						15	1,4	8	0,8			
																						23	1,1	7	0,3			225052
																						3	1,6	2	1,1			
																						26	1,1	9	0,4			

Stadtkreis Landkreis Gemeinde	Wahl- berech- tigte	Wähler	Wahl- betei- ligung	Abgegebene Stimmen		V o n d e n g ü l t i g e n S t i m m e n									
				Ungültige	Gültige	CDU		SPD		REP		GRÜNE		FDP/DVP	
Schlüssel	Name	Anz.	%	Anz.	%	Anz.	%	Anz.	%	Anz.	%	Anz.	%	Anz.	%
225	Noch: Landkreis Neckar-Odenwald-Kreis														
225058	Mosbach, Stadt														
	Ohne Briefwahl	17249	10403 (65,0)	182	1,7	10221	4463 43,7	2935 28,7	848 8,3	1091 10,7	649 6,3				
	Briefwahl		1143	10	0,9	1133	594 52,4	253 22,3	37 3,3	152 13,4	67 5,9				
	Zusammen	17249	11546 66,9	192	1,7	11354	5057 44,5	3188 28,1	885 7,8	1243 10,9	716 6,3				
225060	Mudau														
	Ohne Briefwahl	3798	2422 (66,6)	58	2,4	2364	1528 64,6	375 15,9	183 7,7	137 5,8	83 3,5				
	Briefwahl		156			156	104 66,7	15 9,6	8 5,1	19 12,2	5 3,2				
	Zusammen	3798	2578 67,9	58	2,2	2520	1632 64,8	390 15,5	191 7,6	156 6,2	88 3,5				
225064	Neckargerach														
	Ohne Briefwahl	1758	1173 (72,0)	13	1,1	1160	456 39,3	422 36,4	105 9,1	87 7,5	48 4,1				
	Briefwahl		128			128	64 50,0	45 35,2	6 4,7	9 7,0	3 2,3				
	Zusammen	1758	1301 74,0	13	1,0	1288	520 40,4	467 36,3	111 8,6	96 7,5	51 4,0				
225067	Neckarzimmern														
	Ohne Briefwahl	1159	746 (69,6)	13	1,7	733	306 41,7	252 34,4	64 8,7	72 9,8	29 4,0				
	Briefwahl		85	2	2,4	83	48 57,8	17 20,5	5 6,0	8 9,6	4 4,8				
	Zusammen	1159	831 71,7	15	1,8	816	354 43,4	269 33,0	69 8,5	80 9,8	33 4,0				
225068	Neunkirchen														
	Ohne Briefwahl	1270	830 (69,5)	20	2,4	810	330 40,7	238 29,4	92 11,4	92 11,4	41 5,1				
	Briefwahl		73	2	2,7	71	35 49,3	20 28,2	2 2,8	8 11,3	4 5,6				
	Zusammen	1270	903 71,1	22	2,4	881	365 41,4	258 29,3	94 10,7	100 11,4	45 5,1				
225074	Obrigheim														
	Ohne Briefwahl	3835	2385 (67,2)	66	2,8	2319	964 41,6	694 29,9	303 13,1	177 7,6	145 6,3				
	Briefwahl		269	3	1,1	266	123 46,2	76 28,6	23 8,6	17 6,4	26 9,8				
	Zusammen	3835	2654 69,2	69	2,6	2585	1087 42,1	770 29,8	326 12,6	194 7,5	171 6,6				
225075	Osterburken, Stadt														
	Ohne Briefwahl	4383	2773 (67,0)	43	1,6	2730	1472 53,9	603 22,1	230 8,4	153 5,6	169 6,2				
	Briefwahl		227	1	0,4	226	132 58,4	48 21,2	9 4,0	19 8,4	13 5,8				
	Zusammen	4383	3000 68,4	44	1,5	2956	1604 54,3	651 22,0	239 8,1	172 5,8	182 6,2				
225114	Ravenstein, Stadt														
	Ohne Briefwahl	2210	1589 (74,7)	52	3,3	1537	924 60,1	265 17,2	157 10,2	85 5,5	69 4,5				
	Briefwahl		81			81	51 63,0	16 19,8	3 3,7	6 7,4	5 6,2				
	Zusammen	2210	1670 75,6	52	3,1	1618	975 60,3	281 17,4	160 9,9	91 5,6	74 4,6				
225082	Rosenberg														
	Ohne Briefwahl	1665	1063 (66,1)	29	2,7	1034	403 39,0	312 30,2	147 14,2	86 8,3	52 5,0				
	Briefwahl		53			53	16 30,2	20 37,7	10 18,9	3 5,7	1 1,9				
	Zusammen	1665	1116 67,0	29	2,6	1087	419 38,5	332 30,5	157 14,4	89 8,2	53 4,9				
225115	Schefflenz														
	Ohne Briefwahl	3191	1983 (64,4)	25	1,3	1958	758 38,7	558 28,5	281 14,4	212 10,8	97 5,0				
	Briefwahl		101	1	1,0	100	49 49,0	23 23,0	5 5,0	11 11,0	11 11,0				
	Zusammen	3191	2084 65,3	26	1,2	2058	807 39,2	581 28,2	286 13,9	223 10,8	108 5,2				
225116	Schwarzach														
	Ohne Briefwahl	2025	932 (49,0)	10	1,1	922	379 41,1	255 27,7	64 6,9	140 15,2	64 6,9				
	Briefwahl		121			121	52 43,0	32 26,4	9 7,4	15 12,4	8 6,6				
	Zusammen	2025	1053 52,0	10	0,9	1043	431 41,3	287 27,5	73 7,0	155 14,9	72 6,9				

am 24. März 1996 in den Gemeinden sowie Stadt- und Landkreisen

w u r d e n   a b g e g e b e n   f ü r																										Skr. Lkr. Gem.		
APD		BGD		BüSo		CM		CPD		DPD		DKP		GRAUE		NICHTW		Tiers.		NATURG		ÖDP		PBC		Einzbw		Schl.
Anz.	%	Anz.	%	Anz.	%	Anz.	%	Anz.	%	Anz.	%	Anz.	%	Anz.	%	Anz.	%	Anz.	%	Anz.	%	Anz.	%	Anz.	%	Anz.	%	
																												225
																						151	1,5	84	0,8			225058
																						23	2,0	7	0,6			
																						174	1,5	91	0,8			
																						39	1,6	19	0,8			225060
																						2	1,3	3	1,9			
																						41	1,6	22	0,9			
																						33	2,8	9	0,8			225064
																								1	0,8			
																						33	2,6	10	0,8			
																						6	0,8	4	0,5			225067
																						1	1,2					
																						7	0,9	4	0,5			
																						11	1,4	6	0,7			225068
																						2	2,8					
																						13	1,5	6	0,7			
																						25	1,1	11	0,5			225074
																								1	0,4			
																						25	1,0	12	0,5			
																						95	3,5	8	0,3			225075
																						5	2,2					
																						100	3,4	8	0,3			
																						30	2,0	7	0,5			225114
																						30	1,9	7	0,4			
																						28	2,7	6	0,6			225082
																						3	5,7					
																						31	2,9	6	0,6			
																						37	1,9	15	0,8			225115
																								1	1,0			
																						37	1,8	16	0,8			
																						14	1,5	6	0,7			225116
																						2	1,7	3	2,5			
																						16	1,5	9	0,9			

Stadtkreis Landkreis Gemeinde	Wahl- berech- tigte	Wähler	Wahl- betei- ligung	Abgegebene Stimmen		V o n d e n g ü l t i g e n S t i m m e n									
				Ungültige	Gültige	CDU		SPD		REP		GRÜNE		FDP/DVP	
Schlüssel	Name	Anz.	%	Anz.	%	Anz.	%	Anz.	%	Anz.	%	Anz.	%	Anz.	%
225	Noch: Landkreis Neckar-Odenwald-Kreis														
225091	Seckach														
	Ohne Briefwahl	3044	1957 (67,4)	36	1,8	1921	922 48,0	549 28,6	177 9,2	140 7,3	74 3,9				
	Briefwahl		133	5	3,8	128	48 37,5	26 20,3	9 7,0	31 24,2	7 5,5				
	Zusammen	3044	2090 68,7	41	2,0	2049	970 47,3	575 28,1	186 9,1	171 8,3	81 4,0				
225118	Waldbrunn														
	Ohne Briefwahl	3619	2255 (66,6)	44	2,0	2211	864 39,1	790 35,7	211 9,5	165 7,5	135 6,1				
	Briefwahl		226	2	0,9	224	79 35,3	103 46,0	13 5,8	14 6,3	13 5,8				
	Zusammen	3619	2481 68,6	46	1,9	2435	943 38,7	893 36,7	224 9,2	179 7,4	148 6,1				
225109	Walldürn, Stadt														
	Ohne Briefwahl	8513	5329 (66,7)	170	3,2	5159	2940 57,0	1197 23,2	425 8,2	298 5,8	217 4,2				
	Briefwahl		492	9	1,8	483	267 55,3	105 21,7	39 8,1	33 6,8	27 5,6				
	Zusammen	8513	5821 68,4	179	3,1	5642	3207 56,8	1302 23,1	464 8,2	331 5,9	244 4,3				
225113	Zwingenberg														
	Ohne Briefwahl	561	397 (76,2)	11	2,8	386	125 32,4	181 46,9	13 3,4	33 8,5	28 7,3				
	Briefwahl		40			40	15 37,5	12 30,0	3 7,5	8 20,0	2 5,0				
	Zusammen	561	437 77,9	11	2,5	426	140 32,9	193 45,3	16 3,8	41 9,6	30 7,0				
225	Landkreis Neckar-Odenwald-Kreis insgesamt														
	Ohne Briefwahl	105983	66524 (66,8)	1471	2,2	65053	32271 49,6	16577 25,5	6167 9,5	5112 7,9	3500 5,4				
	Briefwahl		6029	59	1,0	5970	3175 53,2	1420 23,8	304 5,1	582 9,7	358 6,0				
	Zusammen	105983	72553 68,5	1530	2,1	71023	35446 49,9	17997 25,3	6471 9,1	5694 8,0	3858 5,4				
226	Landkreis Rhein-Neckar-Kreis														
226003	Altlußheim														
	Ohne Briefwahl	3951	2444 (67,6)	78	3,2	2366	913 38,6	890 37,6	253 10,7	153 6,5	135 5,7				
	Briefwahl		319	2	0,6	317	130 41,0	143 45,1	12 3,8	11 3,5	19 6,0				
	Zusammen	3951	2763 69,9	80	2,9	2683	1043 38,9	1033 38,5	265 9,9	164 6,1	154 5,7				
226102	Angelbachtal														
	Ohne Briefwahl	3079	1803 (61,1)	43	2,4	1760	743 42,2	462 26,3	192 10,9	194 11,0	152 8,6				
	Briefwahl		113			113	63 55,8	34 30,1	4 3,5	5 4,4	7 6,2				
	Zusammen	3079	1916 62,2	43	2,2	1873	806 43,0	496 26,5	196 10,5	199 10,6	159 8,5				
226006	Bammental														
	Ohne Briefwahl	4553	2987 (71,5)	52	1,7	2935	1213 41,3	819 27,9	133 4,5	488 16,6	262 8,9				
	Briefwahl		349	3	0,9	346	137 39,6	83 24,0	10 2,9	83 24,0	28 8,1				
	Zusammen	4553	3336 73,3	55	1,6	3281	1350 41,1	902 27,5	143 4,4	571 17,4	290 8,8				
226009	Brühl														
	Ohne Briefwahl	10617	6429 (65,4)	130	2,0	6299	2843 45,1	1945 30,9	533 8,5	513 8,1	361 5,7				
	Briefwahl		756	10	1,3	746	414 55,5	197 26,4	24 3,2	58 7,8	48 6,4				
	Zusammen	10617	7185 67,7	140	1,9	7045	3257 46,2	2142 30,4	557 7,9	571 8,1	409 5,8				
226010	Dielheim														
	Ohne Briefwahl	5941	4014 (70,6)	134	3,3	3880	2173 56,0	721 18,6	284 7,3	365 9,4	262 6,8				
	Briefwahl		249	1	0,4	248	151 60,9	35 14,1	6 2,4	33 13,3	20 8,1				
	Zusammen	5941	4263 71,8	135	3,2	4128	2324 56,3	756 18,3	290 7,0	398 9,6	282 6,8				

141

Stadtkreis Landkreis Gemeinde	Wahl- berech- tigte	Wähler	Wahl- betei- ligung	Abgegebene Stimmen		V o n d e n g ü l t i g e n S t i m m e n									
				Ungültige	Gültige	CDU		SPD		REP		GRÜNE		FDP/DVP	
Schlüssel	Name	Anz.	%	Anz.	%	Anz.	%	Anz.	%	Anz.	%	Anz.	%	Anz.	%
226	Noch: Landkreis Rhein-Neckar-Kreis														
226012	Dossenheim														
	Ohne Briefwahl	8178	5164 (71,5)	72	1,4	5092	2097 41,2	1182 23,2	199 3,9	1055 20,7	505 9,9				
	Briefwahl		906	3	0,3	903	372 41,2	177 19,6	12 1,3	230 25,5	99 11,0				
	Zusammen	8178	6070 74,2	75	1,2	5995	2469 41,2	1359 22,7	211 3,5	1285 21,4	604 10,1				
226013	Eberbach, Stadt														
	Ohne Briefwahl	11216	6913 (65,5)	111	1,6	6802	2628 38,6	2338 34,4	546 8,0	700 10,3	487 7,2				
	Briefwahl		648	10	1,5	638	311 48,7	175 27,4	35 5,5	53 8,3	54 8,5				
	Zusammen	11216	7561 67,4	121	1,6	7440	2939 39,5	2513 33,8	581 7,8	753 10,1	541 7,3				
226105	Edingen-Neckarhausen														
	Ohne Briefwahl	10230	6306 (69,3)	122	1,9	6184	2392 38,7	1846 29,9	436 7,1	762 12,3	666 10,8				
	Briefwahl		1088	9	0,8	1079	461 42,7	291 27,0	65 6,0	122 11,3	128 11,9				
	Zusammen	10230	7394 72,3	131	1,8	7263	2853 39,3	2137 29,4	501 6,9	884 12,2	794 10,9				
226017	Epfenbach														
	Ohne Briefwahl	1744	1171 (70,9)	36	3,1	1135	447 39,4	394 34,7	107 9,4	92 8,1	85 7,5				
	Briefwahl		88			88	35 39,8	38 43,2	2 2,3	9 10,2	4 4,5				
	Zusammen	1744	1259 72,2	36	2,9	1223	482 39,4	432 35,3	109 8,9	101 8,3	89 7,3				
226018	Eppelheim														
	Ohne Briefwahl	9644	5955 (68,1)	126	2,1	5829	1969 33,8	2149 36,9	354 6,1	913 15,7	393 6,7				
	Briefwahl		861	5	0,6	856	318 37,1	264 30,8	29 3,4	185 21,6	52 6,1				
	Zusammen	9644	6816 70,7	131	1,9	6685	2287 34,2	2413 36,1	383 5,7	1098 16,4	445 6,7				
226020	Eschelbronn														
	Ohne Briefwahl	1801	1118 (65,7)	19	1,7	1099	422 38,4	329 29,9	170 15,5	111 10,1	49 4,5				
	Briefwahl		97			97	39 40,2	25 25,8	12 12,4	15 15,5	5 5,2				
	Zusammen	1801	1215 67,5	19	1,6	1196	461 38,5	354 29,6	182 15,2	126 10,5	54 4,5				
226022	Gaiberg														
	Ohne Briefwahl	1696	1140 (74,8)	22	1,9	1118	435 38,9	318 28,4	67 6,0	162 14,5	131 11,7				
	Briefwahl		164	2	1,2	162	60 37,0	39 24,1	4 2,5	30 18,5	28 17,3				
	Zusammen	1696	1304 76,9	24	1,8	1280	495 38,7	357 27,9	71 5,5	192 15,0	159 12,4				
226027	Heddesbach														
	Ohne Briefwahl	409	241 (60,4)	7	2,9	234	129 55,1	48 20,5	20 8,5	18 7,7	14 6,0				
226028	Heddesheim														
	Ohne Briefwahl	8394	5042 (66,3)	111	2,2	4931	1892 38,4	1598 32,4	360 7,3	594 12,0	435 8,8				
	Briefwahl		753	8	1,1	745	360 48,3	205 27,5	27 3,6	71 9,5	70 9,4				
	Zusammen	8394	5795 69,0	119	2,1	5676	2252 39,7	1803 31,8	387 6,8	665 11,7	505 8,9				
226029	Heiligkreuzsteinach														
	Ohne Briefwahl	2095	1251 (64,1)	31	2,5	1220	518 42,5	352 28,9	74 6,1	132 10,8	130 10,7				
	Briefwahl		130			130	57 43,8	39 30,0	5 3,8	20 15,4	9 6,9				
	Zusammen	2095	1381 65,9	31	2,2	1350	575 42,6	391 29,0	79 5,9	152 11,3	139 10,3				
226106	Helmstadt-Bargen														
	Ohne Briefwahl	2749	1746 (66,8)	31	1,8	1715	702 40,9	502 29,3	195 11,4	166 9,7	123 7,2				
	Briefwahl		128	1	0,8	127	73 57,5	32 25,2	4 3,1	10 7,9	6 4,7				
	Zusammen	2749	1874 68,2	32	1,7	1842	775 42,1	534 29,0	199 10,8	176 9,6	129 7,0				



am 24. März 1996 in den Gemeinden sowie Stadt- und Landkreisen

w u r d e n   a b g e g e b e n   f ü r																												Skr. Lkr. Gem.
APD		BGD		BüSo		CM		CPD		DPD		DKP		GRAUE		NICHTW		Tiers.		NATURG		ÖDP		PBC		Einzbw		Schl.
Anz.	%	Anz.	%	Anz.	%	Anz.	%	Anz.	%	Anz.	%	Anz.	%	Anz.	%	Anz.	%	Anz.	%	Anz.	%	Anz.	%	Anz.	%	Anz.	%	
																												226
												10	0,2									36	0,7			8	0,2	226012
												3	0,3									9	1,0			1	0,1	
												13	0,2									45	0,8			9	0,2	
																						103	1,5					226013
																						10	1,6					
																						113	1,5					
												23	0,4									46	0,7			13	0,2	226105
												3	0,3									6	0,6			3	0,3	
												26	0,4									52	0,7			16	0,2	
																						10	0,9					226017
																						10	0,8					
																						51	0,9					226018
																						8	0,9					
																						59	0,9					
																						18	1,6					226020
																						1	1,0					
																						19	1,6					
																						5	0,4					226022
																						1	0,6					
																						6	0,5					
																						5	2,1					226027
												11	0,2									17	0,3			24	0,5	226028
												1	0,1									3	0,4			8	1,1	
												12	0,2									20	0,4			32	0,6	
																						14	1,1					226029
																						14	1,0					
																						27	1,6					226106
																						2	1,6					
																						29	1,6					

Stadtkreis Landkreis Gemeinde	Wahl- berech- tigte	Wähler	Wahl- betei- ligung	Abgegebene Stimmen		V o n d e n g ü l t i g e n S t i m m e n										
				Ungültige	Gültige	CDU		SPD		REP		GRÜNE		FDP/DVP		
Schlüssel	Name	Anz.	%	Anz.	%	Anz.		%	Anz.	%	Anz.	%	Anz.	%	Anz.	%
226	Noch: Landkreis Rhein-Neckar-Kreis															
226031	Hemsbach, Stadt															
	Ohne Briefwahl	9398	5389 (61,6)	98	1,8	5291	1920 36,3	1512 28,6	264 5,0	513 9,7	495 9,4					
	Briefwahl		619	2	0,3	617	233 37,8	163 26,4	28 4,5	61 9,9	52 8,4					
	Zusammen	9398	6008 63,9	100	1,7	5908	2153 36,4	1675 28,4	292 4,9	574 9,7	547 9,3					
226107	Hirschberg an der Bergstraße															
	Ohne Briefwahl	7336	4741 (72,8)	104	2,2	4637	1914 41,3	1119 24,1	211 4,6	676 14,6	644 13,9					
	Briefwahl		791	8	1,0	783	388 49,6	144 18,4	25 3,2	105 13,4	109 13,9					
	Zusammen	7336	5532 75,4	112	2,0	5420	2302 42,5	1263 23,3	236 4,4	781 14,4	753 13,9					
226032	Hockenheim, Stadt															
	Ohne Briefwahl	13251	7548 (61,8)	207	2,7	7341	3044 41,5	2285 31,1	744 10,1	655 8,9	535 7,3					
	Briefwahl		1000	6	0,6	994	527 53,0	249 25,1	65 6,5	77 7,7	70 7,0					
	Zusammen	13251	8548 64,5	213	2,5	8335	3571 42,8	2534 30,4	809 9,7	732 8,8	605 7,3					
226036	Ilvesheim															
	Ohne Briefwahl	5555	3440 (69,3)	65	1,9	3375	1268 37,6	1125 33,3	254 7,5	392 11,6	285 8,4					
	Briefwahl		569	12	2,1	557	228 40,9	209 37,5	23 4,1	42 7,5	46 8,3					
	Zusammen	5555	4009 72,2	77	1,9	3932	1496 38,0	1334 33,9	277 7,0	434 11,0	331 8,4					
226037	Ketsch															
	Ohne Briefwahl	9617	5920 (65,6)	182	3,1	5738	2480 43,2	1878 32,7	455 7,9	431 7,5	428 7,5					
	Briefwahl		569	6	1,1	563	229 40,7	182 32,3	37 6,6	65 11,5	44 7,8					
	Zusammen	9617	6489 67,5	188	2,9	6301	2709 43,0	2060 32,7	492 7,8	496 7,9	472 7,5					
226038	Ladenburg, Stadt															
	Ohne Briefwahl	8444	5512 (72,3)	122	2,2	5390	2128 39,5	1640 30,4	328 6,1	741 13,7	482 8,9					
	Briefwahl		779	6	0,8	773	353 45,7	208 26,9	27 3,5	95 12,3	83 10,7					
	Zusammen	8444	6291 74,5	128	2,0	6163	2481 40,3	1848 30,0	355 5,8	836 13,6	565 9,2					
226040	Laudenbach															
	Ohne Briefwahl	4269	2493 (64,3)	59	2,4	2434	1104 45,4	729 30,0	111 4,6	209 8,6	227 9,3					
	Briefwahl		381	1	0,3	380	205 53,9	94 24,7	16 4,2	26 6,8	33 8,7					
	Zusammen	4269	2874 67,3	60	2,1	2814	1309 46,5	823 29,2	127 4,5	235 8,4	260 9,2					
226041	Leimen, Stadt															
	Ohne Briefwahl	16845	10221 (66,1)	239	2,3	9982	4232 42,4	2975 29,8	659 6,6	1071 10,7	894 9,0					
	Briefwahl		1298	17	1,3	1281	533 41,6	322 25,1	76 5,9	163 12,7	170 13,3					
	Zusammen	16845	11519 68,4	256	2,2	11263	4765 42,3	3297 29,3	735 6,5	1234 11,0	1064 9,4					
226104	Lobbach															
	Ohne Briefwahl	1786	1238 (73,4)	35	2,8	1203	579 48,1	351 29,2	89 7,4	103 8,6	73 6,1					
	Briefwahl		90			90	50 55,6	23 25,6	1 1,1	13 14,4	3 3,3					
	Zusammen	1786	1328 74,4	35	2,6	1293	629 48,6	374 28,9	90 7,0	116 9,0	76 5,9					
226046	Malsch															
	Ohne Briefwahl	2278	1572 (72,8)	35	2,2	1537	720 46,8	335 21,8	150 9,8	180 11,7	125 8,1					
	Briefwahl		113	1	0,9	112	66 58,9	14 12,5	3 2,7	18 16,1	10 8,9					
	Zusammen	2278	1685 74,0	36	2,1	1649	786 47,7	349 21,2	153 9,3	198 12,0	135 8,2					
226048	Mauer															
	Ohne Briefwahl	2455	1700 (75,8)	29	1,7	1671	833 49,9	433 25,9	85 5,1	212 12,7	91 5,4					
	Briefwahl		202	2	1,0	200	107 53,5	40 20,0	9 4,5	32 16,0	9 4,5					
	Zusammen	2455	1902 77,5	31	1,6	1871	940 50,2	473 25,3	94 5,0	244 13,0	100 5,3					

am 24. März 1996 in den Gemeinden sowie Stadt- und Landkreisen

wurden abgegeben für																								Skr. Lkr. Gem.				
APD		BGD		BüSo		CM		CPD		DPD		DKP		GRAUE		NICHTW		Tiers.		NATURG		ÖDP		PBC		Einzbw		Schl.
Anz.	%	Anz.	%	Anz.	%	Anz.	%	Anz.	%	Anz.	%	Anz.	%	Anz.	%	Anz.	%	Anz.	%	Anz.	%	Anz.	%	Anz.	%	Anz.	%	
																												226
												22	0,4									24	0,5		54110,2	226031		
												1	0,2									6	1,0		7311,8			
												23	0,4									30	0,5		61410,4			
												12	0,3									21	0,5		40 0,9	226107		
												5	0,6									2	0,3		5 0,6			
												17	0,3									23	0,4		45 0,8			
																						78	1,1			226032		
																						6	0,6					
																						84	1,0					
												9	0,3									24	0,7		18 0,5	226036		
												2	0,4									4	0,7		3 0,5			
												11	0,3									28	0,7		21 0,5			
																						66	1,2			226037		
																						6	1,1					
																						72	1,1					
												9	0,2									36	0,7		26 0,5	226038		
																						3	0,4		4 0,5			
												9	0,1									39	0,6		30 0,5			
												9	0,4									12	0,5		33 1,4	226040		
																						1	0,3		5 1,3			
												9	0,3									13	0,5		38 1,4			
																						151	1,5			226041		
																						17	1,3					
																						168	1,5					
																						8	0,7			226104		
																						8	0,6					
																						27	1,8			226046		
																						1	0,9					
																						28	1,7					
																						17	1,0			226048		
																						3	1,5					
																						20	1,1					

Stadtkreis Landkreis Gemeinde	Wahl- berech- tigte	Wähler	Wahl- betei- ligung	Abgegebene Stimmen		V o n d e n g ü l t i g e n S t i m m e n									
				Ungültige	Gültige	CDU		SPD		REP		GRÜNE		FDP/DVP	
Schlüssel	Name	Anz.	%	Anz.	%	Anz.	%	Anz.	%	Anz.	%	Anz.	%	Anz.	%
226	Noch: Landkreis Rhein-Neckar-Kreis														
226049	Meckesheim														
	Ohne Briefwahl	3855	2353 (67,0)	41	1,7	2312	1005 43,5	661 28,6	237 10,3	226 9,8	155 6,7				
	Briefwahl		326			326	143 43,9	86 26,4	27 8,3	41 12,6	28 8,6				
	Zusammen	3855	2679 69,5	41	1,5	2638	1148 43,5	747 28,3	264 10,0	267 10,1	183 6,9				
226054	Mühlhausen														
	Ohne Briefwahl	5148	3373 (69,1)	117	3,5	3256	1735 53,3	636 19,5	308 9,5	264 8,1	246 7,6				
	Briefwahl		249	3	1,2	246	148 60,2	28 11,4	18 7,3	28 11,4	19 7,7				
	Zusammen	5148	3622 70,4	120	3,3	3502	1883 53,8	664 19,0	326 9,3	292 8,3	265 7,6				
226055	Neckarbischofsheim, Stadt														
	Ohne Briefwahl	2715	1734 (67,1)	25	1,4	1709	690 40,4	573 33,5	149 8,7	175 10,2	98 5,7				
	Briefwahl		125			125	60 48,0	34 27,2	5 4,0	10 8,0	15 12,0				
	Zusammen	2715	1859 68,5	25	1,3	1834	750 40,9	607 33,1	154 8,4	185 10,1	113 6,2				
226056	Neckargemünd, Stadt														
	Ohne Briefwahl	10505	6423 (68,6)	98	1,5	6325	2424 38,3	1783 28,2	286 4,5	1158 18,3	619 9,8				
	Briefwahl		1042	3	0,3	1039	465 44,8	240 23,1	27 2,6	219 21,1	81 7,8				
	Zusammen	10505	7465 71,1	101	1,4	7364	2889 39,2	2023 27,5	313 4,3	1377 18,7	700 9,5				
226058	Neidenstein														
	Ohne Briefwahl	1294	910 (74,8)	17	1,9	893	379 42,4	243 27,2	101 11,3	97 10,9	57 6,4				
	Briefwahl		77	1	1,3	76	30 39,5	27 35,5	5 6,6	9 11,8	4 5,3				
	Zusammen	1294	987 76,3	18	1,8	969	409 42,2	270 27,9	106 10,9	106 10,9	61 6,3				
226059	Neulußheim														
	Ohne Briefwahl	3989	2579 (70,0)	73	2,8	2506	914 36,5	957 38,2	277 11,1	181 7,2	151 6,0				
	Briefwahl		295	5	1,7	290	136 46,9	87 30,0	30 10,3	22 7,6	13 4,5				
	Zusammen	3989	2874 72,0	78	2,7	2796	1050 37,6	1044 37,3	307 11,0	203 7,3	164 5,9				
226060	Nußloch														
	Ohne Briefwahl	7519	4727 (67,0)	97	2,1	4630	1712 37,0	1405 30,3	299 6,5	522 11,3	639 13,8				
	Briefwahl		427	5	1,2	422	174 41,2	102 24,2	11 2,6	65 15,4	62 14,7				
	Zusammen	7519	5154 68,5	102	2,0	5052	1886 37,3	1507 29,8	310 6,1	587 11,6	701 13,9				
226062	Oftersheim														
	Ohne Briefwahl	7854	4898 (67,8)	114	2,3	4784	1734 36,2	1801 37,6	441 9,2	435 9,1	313 6,5				
	Briefwahl		605	5	0,8	600	284 47,3	171 28,5	47 7,8	47 7,8	44 7,3				
	Zusammen	7854	5503 70,1	119	2,2	5384	2018 37,5	1972 36,6	488 9,1	482 9,0	357 6,6				
226063	Plankstadt														
	Ohne Briefwahl	7407	4581 (66,4)	95	2,1	4486	1772 39,5	1574 35,1	294 6,6	482 10,7	317 7,1				
	Briefwahl		482	4	0,8	478	235 49,2	160 33,5	13 2,7	42 8,8	26 5,4				
	Zusammen	7407	5063 68,4	99	2,0	4964	2007 40,4	1734 34,9	307 6,2	524 10,6	343 6,9				
226065	Rauenberg, Stadt														
	Ohne Briefwahl	5192	3398 (69,5)	91	2,7	3307	1715 51,9	613 18,5	315 9,5	323 9,8	286 8,6				
	Briefwahl		282	1	0,4	281	150 53,4	43 15,3	12 4,3	41 14,6	30 10,7				
	Zusammen	5192	3680 70,9	92	2,5	3588	1865 52,0	656 18,3	327 9,1	364 10,1	316 8,8				
226066	Reichartshausen														
	Ohne Briefwahl	1399	894 (68,1)	22	2,5	872	359 41,2	266 30,5	93 10,7	85 9,7	59 6,8				
	Briefwahl		83			83	40 48,2	22 26,5	4 4,8	6 7,2	7 8,4				
	Zusammen	1399	977 69,8	22	2,3	955	399 41,8	288 30,2	97 10,2	91 9,5	66 6,9				

am 24. März 1996 in den Gemeinden sowie Stadt- und Landkreisen

w u r d e n   a b g e g e b e n   f ü r																												Skr. Lkr. Gem.
APD		BGD		BüSo		CM		CPD		DPD		DKP		GRAUE		NICHTW		Tiers.		NATURG		ÖDP		PBC		Einzbw		Schl.
Anz.	%	Anz.	%	Anz.	%	Anz.	%	Anz.	%	Anz.	%	Anz.	%	Anz.	%	Anz.	%	Anz.	%	Anz.	%	Anz.	%	Anz.	%	Anz.	%	
																												226
																						28	1,2					226049
																						1	0,3					
																						29	1,1					
																						67	2,1					226054
																						5	2,0					
																						72	2,1					
																						24	1,4					226055
																						1	0,8					
																						25	1,4					
																						55	0,9					226056
																						7	0,7					
																						62	0,8					
																						16	1,8					226058
																						1	1,3					
																						17	1,8					
																						26	1,0					226059
																						2	0,7					
																						28	1,0					
																						53	1,1					226060
																						8	1,9					
																						61	1,2					
																						60	1,3					226062
																						7	1,2					
																						67	1,2					
																						47	1,0					226063
																						2	0,4					
																						49	1,0					
																						55	1,7					226065
																						5	1,8					
																						60	1,7					
																						10	1,1					226066
																						4	4,8					
																						14	1,5					

Stadtkreis Landkreis Gemeinde	Wahl- berech- tigte	Wähler	Wahl- betei- ligung	Abgegebene Stimmen		V o n d e n g ü l t i g e n S t i m m e n									
				Ungültige	Gültige	CDU		SPD		REP		GRÜNE		FDP/DVP	
Schlüssel	Name	Anz.	%	Anz.	%	Anz.	%	Anz.	%	Anz.	%	Anz.	%	Anz.	%
226	Noch: Landkreis Rhein-Neckar-Kreis														
226068	Reilingen														
	Ohne Briefwahl	5061	3311 (69,4)	79	2,4	3232	1395 43,2	991 30,7	326 10,1	243 7,5	244 7,5				
	Briefwahl		279	3	1,1	276	130 47,1	72 26,1	25 9,1	16 5,8	27 9,8				
	Zusammen	5061	3590 70,9	82	2,3	3508	1525 43,5	1063 30,3	351 10,0	259 7,4	271 7,7				
226076	Sandhausen														
	Ohne Briefwahl	10364	6599 (68,3)	137	2,1	6462	2219 34,3	2367 36,6	442 6,8	688 10,6	678 10,5				
	Briefwahl		655	5	0,8	650	247 38,0	167 25,7	31 4,8	99 15,2	99 15,2				
	Zusammen	10364	7254 70,0	142	2,0	7112	2466 34,7	2534 35,6	473 6,7	787 11,1	777 10,9				
226103	St. Leon-Rot														
	Ohne Briefwahl	8148	5289 (68,7)	154	2,9	5135	2623 51,1	1097 21,4	452 8,8	464 9,0	397 7,7				
	Briefwahl		421	3	0,7	418	224 53,6	95 22,7	25 6,0	40 9,6	28 6,7				
	Zusammen	8148	5710 70,1	157	2,7	5553	2847 51,3	1192 21,5	477 8,6	504 9,1	425 7,7				
226080	Schönau, Stadt														
	Ohne Briefwahl	3534	2072 (63,6)	39	1,9	2033	770 37,9	808 39,7	81 4,0	194 9,5	158 7,8				
226081	Schönbrunn														
	Ohne Briefwahl	2258	1484 (69,2)	27	1,8	1457	571 39,2	441 30,3	169 11,6	163 11,2	97 6,7				
	Briefwahl		107			107	63 58,9	17 15,9	4 3,7	13 12,1	7 6,5				
	Zusammen	2258	1591 70,5	27	1,7	1564	634 40,5	458 29,3	173 11,1	176 11,3	104 6,6				
226082	Schriesheim, Stadt														
	Ohne Briefwahl	10212	6240 (68,0)	118	1,9	6122	2540 41,5	1617 26,4	247 4,0	941 15,4	708 11,6				
	Briefwahl		975	5	0,5	970	465 47,9	217 22,4	30 3,1	131 13,5	114 11,8				
	Zusammen	10212	7215 70,7	123	1,7	7092	3005 42,4	1834 25,9	277 3,9	1072 15,1	822 11,6				
226084	Schwetzingen, Stadt														
	Ohne Briefwahl	15208	8926 (63,1)	178	2,0	8748	3918 44,8	2483 28,4	612 7,0	1063 12,2	568 6,5				
	Briefwahl		987	7	0,7	980	482 49,2	247 25,2	45 4,6	106 10,8	88 9,0				
	Zusammen	15208	9913 65,2	185	1,9	9728	4400 45,2	2730 28,1	657 6,8	1169 12,0	656 6,7				
226085	Sinsheim, Stadt														
	Ohne Briefwahl	23086	13133 (60,3)	241	1,8	12892	5555 43,1	3413 26,5	1204 9,3	1218 9,4	1274 9,9				
	Briefwahl		1206	9	0,7	1197	592 49,5	259 21,6	78 6,5	139 11,6	116 9,7				
	Zusammen	23086	14339 62,1	250	1,7	14089	6147 43,6	3672 26,1	1282 9,1	1357 9,6	1390 9,9				
226086	Spechbach														
	Ohne Briefwahl	1140	734 (70,4)	13	1,8	721	308 42,7	212 29,4	43 6,0	92 12,8	61 8,5				
	Briefwahl		95	1	1,1	94	46 48,9	20 21,3	2 2,1	16 17,0	10 10,6				
	Zusammen	1140	829 72,7	14	1,7	815	354 43,4	232 28,5	45 5,5	108 13,3	71 8,7				
226091	Waibstadt, Stadt														
	Ohne Briefwahl	3956	2363 (64,6)	47	2,0	2316	1170 50,5	549 23,7	196 8,5	193 8,3	180 7,8				
	Briefwahl		277	1	0,4	276	155 56,2	47 17,0	20 7,2	34 12,3	17 6,2				
	Zusammen	3956	2640 66,7	48	1,8	2592	1325 51,1	596 23,0	216 8,3	227 8,8	197 7,6				
226095	Walldorf, Stadt														
	Ohne Briefwahl	9569	6349 (70,5)	110	1,7	6239	2211 35,4	1628 26,1	415 6,7	619 9,9	1284 20,6				
	Briefwahl		544			544	195 35,8	129 23,7	11 2,0	64 11,8	142 26,1				
	Zusammen	9569	6893 72,0	110	1,6	6783	2406 35,5	1757 25,9	426 6,3	683 10,1	1426 21,0				

am 24. März 1996 in den Gemeinden sowie Stadt- und Landkreisen

wurden abgegeben für																								Skr. Lkr. Gem.		
APD		BGD		BüSo		CM		CPD		DPD		DKP		GRAUE		NICHTW		Tiers.		NATURG		ÖDP		PBC	Einzbw	Schl.
Anz.	%	Anz.	%	Anz.	%	Anz.	%	Anz.	%	Anz.	%	Anz.	%	Anz.	%	Anz.	%	Anz.	%	Anz.	%	Anz.	%	Anz.	%	Anz.
																										226
																						33	1,0			226068
																						6	2,2			
																						39	1,1			
																						68	1,1			226076
																						7	1,1			
																						75	1,1			
																						102	2,0			226103
																						6	1,4			
																						108	1,9			
																						22	1,1			226080
																						16	1,1			226081
																						3	2,8			
																						19	1,2			
												12	0,2									37	0,6	20	0,3	226082
												4	0,4									7	0,7	2	0,2	
												16	0,2									44	0,6	22	0,3	
																						104	1,2			226084
																						12	1,2			
																						116	1,2			
																						228	1,8			226085
																						13	1,1			
																						241	1,7			
																						5	0,7			226086
																						5	0,6			
																						28	1,2			226091
																						3	1,1			
																						31	1,2			
																						82	1,3			226095
																						3	0,6			
																						85	1,3			

Stadtkreis Landkreis Gemeinde	Wahl- berech- tigte	Wähler	Wahl- betei- ligung	Abgegebene Stimmen		V o n d e n g ü l t i g e n S t i m m e n									
				Ungültige	Gültige	CDU		SPD		REP		GRÜNE		FDP/DVP	
Schlüssel	Name	Anz.	%	Anz.	%	Anz.	%	Anz.	%	Anz.	%	Anz.	%	Anz.	%
226	Noch: Landkreis Rhein-Neckar-Kreis														
226096	Weinheim, Stadt														
	Ohne Briefwahl	30932	18488 (65,2)	374	2,0	18114	6524 36,0	5475 30,2	1255 6,9	1901 10,5	2380 13,1				
	Briefwahl		2399	28	1,2	2371	1017 42,9	550 23,2	90 3,8	260 11,0	393 16,6				
	Zusammen	30932	20887 67,5	402	1,9	20485	7541 36,8	6025 29,4	1345 6,6	2161 10,5	2773 13,5				
226097	Wiesenbach														
	Ohne Briefwahl	2191	1505 (75,2)	20	1,3	1485	633 42,6	334 22,5	77 5,2	274 18,5	149 10,0				
	Briefwahl		181	1	0,6	180	98 54,4	30 16,7	1 0,6	36 20,0	14 7,8				
	Zusammen	2191	1686 77,0	21	1,2	1665	731 43,9	364 21,9	78 4,7	310 18,6	163 9,8				
226098	Wiesloch, Stadt														
	Ohne Briefwahl	16767	10140 (65,2)	168	1,7	9972	4136 41,5	2628 26,4	619 6,2	1390 13,9	960 9,6				
	Briefwahl		1133	12	1,1	1121	485 43,3	244 21,8	47 4,2	176 15,7	133 11,9				
	Zusammen	16767	11273 67,2	180	1,6	11093	4621 41,7	2872 25,9	666 6,0	1566 14,1	1093 9,9				
226099	Wilhelmsfeld														
	Ohne Briefwahl	2511	1548 (67,9)	22	1,4	1526	535 35,1	465 30,5	85 5,6	273 17,9	151 9,9				
	Briefwahl		221			221	101 45,7	51 23,1	3 1,4	45 20,4	14 6,3				
	Zusammen	2511	1769 70,5	22	1,2	1747	636 36,4	516 29,5	88 5,0	318 18,2	165 9,4				
226101	Zuzenhausen														
	Ohne Briefwahl	1461	1006 (72,9)	19	1,9	987	458 46,4	291 29,5	79 8,0	86 8,7	62 6,3				
	Briefwahl		79			79	44 55,7	18 22,8	3 3,8	9 11,4	5 6,3				
	Zusammen	1461	1085 74,3	19	1,8	1066	502 47,1	309 29,0	82 7,7	95 8,9	67 6,3				
226999	Nicht aufteilbare Briefwahl		277	6	2,2	271	104 38,4	87 32,1	12 4,4	39 14,4	23 8,5				
226	Landkreis Rhein-Neckar-Kreis insgesamt														
	Ohne Briefwahl	370806	228555 (66,8)	4836	2,1	223719	91743 41,0	65586 29,3	16375 7,3	25351 11,3	20760 9,3				
	Briefwahl		26889	223	0,8	26666	12213 45,8	6675 25,0	1187 4,5	3385 12,7	2765 10,4				
	Zusammen	370806	255444 68,9	5059	2,0	250385	103956 41,5	72261 28,9	17562 7,0	28736 11,5	23525 9,4				
Region	Nordschwarzwald														
231000	Pforzheim, Stadt														
	Ohne Briefwahl	79740	44590 (61,1)	707	1,6	43883	18051 41,1	10561 24,1	6255 14,3	3858 8,8	4028 9,2				
	Briefwahl		6264	52	0,8	6212	2693 43,4	1393 22,4	628 10,1	601 9,7	705 11,3				
	Zusammen	79740	50854 63,8	759	1,5	50095	20744 41,4	11954 23,9	6883 13,7	4459 8,9	4733 9,4				
235	Landkreis Calw														
235006	Altensteig, Stadt														
	Ohne Briefwahl	7023	4379 (65,9)	59	1,3	4320	1910 44,2	871 20,2	659 15,3	308 7,1	391 9,1				
235007	Althengstett														
	Ohne Briefwahl	4900	3134 (68,9)	33	1,1	3101	1086 35,0	762 24,6	393 12,7	343 11,1	437 14,1				
	Briefwahl		343	9	2,6	334	117 35,0	59 17,7	28 8,4	71 21,3	55 16,5				
	Zusammen	4900	3477 71,0	42	1,2	3435	1203 35,0	821 23,9	421 12,3	414 12,1	492 14,3				
235033	Bad Herrenalb, Stadt														
	Ohne Briefwahl	5456	2980 (62,8)	46	1,5	2934	1229 41,9	661 22,5	389 13,3	305 10,4	306 10,4				
	Briefwahl		680	11	1,6	669	333 49,8	107 16,0	49 7,3	72 10,8	93 13,9				
	Zusammen	5456	3660 67,1	57	1,6	3603	1562 43,4	768 21,3	438 12,2	377 10,5	399 11,1				



am 24. März 1996 in den Gemeinden sowie Stadt- und Landkreisen

wurden abgegeben für																										Skr. Lkr. Gem.		
APD		BGD		BüSo		CM		CPD		DPD		DKP		GRAUE		NICHTW		Tiers.		NATURG		ÖDP		PBC		Einzbw		
Anz.	%	Anz.	%	Anz.	%	Anz.	%	Anz.	%	Anz.	%	Anz.	%	Anz.	%	Anz.	%	Anz.	%	Anz.	%	Anz.	%	Anz.	%	Anz.	%	Schl.
																												226
												94	0,5									84	0,5			401	2,2	226096
												11	0,5									12	0,5			38	1,6	
												105	0,5									96	0,5			439	2,1	
																						18	1,2					226097
																						1	0,6					
																						19	1,1					
																						239	2,4					226098
																						36	3,2					
																						275	2,5					
																						17	1,1					226099
																						7	3,2					
																						24	1,4					
																						11	1,1					226101
																						11	1,0					
																						6	2,2					226999
												211	0,1									2569	1,1			1124	0,5	226
												30	0,1									269	1,0			142	0,5	
												241	0,1									2838	1,1			1266	0,5	
														424	1,0							357	0,8	349	0,8			231000
														109	1,8							54	0,9	29	0,5			
														533	1,1							411	0,8	378	0,8			
																												235
												28	0,6									42	1,0	111	2,6			235006
																						24	0,8	33	1,1			235007
																						3	0,9	1	0,3			
																						27	0,8	34	1,0			
												4	0,1									24	0,8	16	0,5			235033
												1	0,1									10	1,5	4	0,6			
												5	0,1									34	0,9	20	0,6			

Stadtkreis Landkreis Gemeinde	Wahl- berech- tigte	Wähler	Wahl- betei- ligung	Abgegebene Stimmen		V o n d e n g ü l t i g e n S t i m m e n									
				Ungültige	Gültige	CDU		SPD		REP		GRÜNE		FDP/DVP	
Schlüssel	Name	Anz.	%	Anz.	%	Anz.	%	Anz.	%	Anz.	%	Anz.	%	Anz.	%
235	Noch: Landkreis Calw														
235008	Bad Liebenzell, Stadt														
	Ohne Briefwahl	6093	3636 (66,9)	35	1,0	3601	1502 41,7	700 19,4	448 12,4	474 13,2	358 9,9				
	Briefwahl		617	3	0,5	614	324 52,8	89 14,5	41 6,7	72 11,7	64 10,4				
	Zusammen	6093	4253 69,8	38	0,9	4215	1826 43,3	789 18,7	489 11,6	546 13,0	422 10,0				
235084	Bad Teinach-Zavelstein, Stadt														
	Ohne Briefwahl	2035	1267 (67,8)	17	1,3	1250	550 44,0	263 21,0	165 13,2	87 7,0	140 11,2				
	Briefwahl		155	4	2,6	151	85 56,3	19 12,6	4 2,6	16 10,6	18 11,9				
	Zusammen	2035	1422 69,9	21	1,5	1401	635 45,3	282 20,1	169 12,1	103 7,4	158 11,3				
235079	Bad Wildbad, Stadt														
	Ohne Briefwahl	8258	4739 (62,7)	91	1,9	4648	1884 40,5	1110 23,9	686 14,8	363 7,8	527 11,3				
	Briefwahl		662	5	0,8	657	258 39,3	140 21,3	74 11,3	77 11,7	91 13,9				
	Zusammen	8258	5401 65,4	96	1,8	5305	2142 40,4	1250 23,6	760 14,3	440 8,3	618 11,6				
235085	Calw, Stadt														
	Ohne Briefwahl	14791	8572 (63,4)	118	1,4	8454	3122 36,9	2103 24,9	1114 13,2	979 11,6	922 10,9				
	Briefwahl		1218	6	0,5	1212	492 40,6	279 23,0	75 6,2	135 11,1	199 16,4				
	Zusammen	14791	9790 66,2	124	1,3	9666	3614 37,4	2382 24,6	1189 12,3	1114 11,5	1121 11,6				
235018	Dobel														
	Ohne Briefwahl	1621	944 (66,0)	14	1,5	930	343 36,9	160 17,2	239 25,7	84 9,0	87 9,4				
	Briefwahl		177	2	1,1	175	67 38,3	25 14,3	33 18,9	13 7,4	35 20,0				
	Zusammen	1621	1121 69,2	16	1,4	1105	410 37,1	185 16,7	272 24,6	97 8,8	122 11,0				
235020	Ebhausen														
	Ohne Briefwahl	2893	1973 (71,8)	26	1,3	1947	881 45,2	364 18,7	283 14,5	175 9,0	161 8,3				
	Briefwahl		133			133	58 43,6	29 21,8	15 11,3	13 9,8	11 8,3				
	Zusammen	2893	2106 72,8	26	1,2	2080	939 45,1	393 18,9	298 14,3	188 9,0	172 8,3				
235022	Egenhausen														
	Ohne Briefwahl	1307	888 (70,4)	8	0,9	880	440 50,0	149 16,9	129 14,7	44 5,0	78 8,9				
235025	Enzklösterle														
	Ohne Briefwahl	1013	617 (65,6)	4	0,6	613	265 43,2	143 23,3	75 12,2	35 5,7	72 11,7				
	Briefwahl		69			69	33 47,8	15 21,7	6 8,7	1 1,4	11 15,9				
	Zusammen	1013	686 67,7	4	0,6	682	298 43,7	158 23,2	81 11,9	36 5,3	83 12,2				
235029	Gechingen														
	Ohne Briefwahl	2565	1755 (74,4)	21	1,2	1734	652 37,6	382 22,0	205 11,8	225 13,0	226 13,0				
	Briefwahl		197	4	2,0	193	89 46,1	34 17,6	10 5,2	26 13,5	27 14,0				
	Zusammen	2565	1952 76,1	25	1,3	1927	741 38,5	416 21,6	215 11,2	251 13,0	253 13,1				
235032	Haiterbach, Stadt														
	Ohne Briefwahl	3601	2201 (63,9)	26	1,2	2175	1087 50,0	374 17,2	314 14,4	124 5,7	168 7,7				
	Briefwahl		150			150	78 52,0	33 22,0	12 8,0	9 6,0	4 2,7				
	Zusammen	3601	2351 65,3	26	1,1	2325	1165 50,1	407 17,5	326 14,0	133 5,7	172 7,4				
235035	Höfen an der Enz														
	Ohne Briefwahl	1270	701 (60,6)	13	1,9	688	231 33,6	167 24,3	123 17,9	66 9,6	89 12,9				
	Briefwahl		105			105	28 26,7	21 20,0	21 20,0	21 20,0	11 10,5				
	Zusammen	1270	806 63,5	13	1,6	793	259 32,7	188 23,7	144 18,2	87 11,0	100 12,6				

am 24. März 1996 in den Gemeinden sowie Stadt- und Landkreisen

wurden abgegeben für																												Skr. Lkr. Gem.
APD		BGD		BüSo		CM		CPD		DPD		DKP		GRAUE		NICHTW		Tiers.		NATURG		ÖDP		PBC		Einzbw		
Anz.	%	Anz.	%	Anz.	%	Anz.	%	Anz.	%	Anz.	%	Anz.	%	Anz.	%	Anz.	%	Anz.	%	Anz.	%	Anz.	%	Anz.	%	Anz.	%	Schl.
																												235
								18	0,5													48	1,3	53	1,5			235008
								5	0,8													4	0,7	15	2,4			
								23	0,5													52	1,2	68	1,6			
								8	0,6													18	1,4	19	1,5			235084
								1	0,7													4	2,6	4	2,6			
								9	0,6													22	1,6	23	1,6			
								16	0,3													22	0,5	40	0,9			235079
								2	0,3													10	1,5	5	0,8			
								18	0,3													32	0,6	45	0,8			
								29	0,3													104	1,2	81	1,0			235085
								1	0,1													14	1,2	17	1,4			
								30	0,3													118	1,2	98	1,0			
								5	0,5													8	0,9	4	0,4			235018
																						2	1,1					
								5	0,5													10	0,9	4	0,4			
								26	1,3													21	1,1	36	1,8			235020
																						7	5,3					
								26	1,3													28	1,3	36	1,7			
								1	0,1													10	1,1	29	3,3			235022
								3	0,5													9	1,5	11	1,8			235025
																						3	4,3					
								3	0,4													12	1,8	11	1,6			
								9	0,5													24	1,4	11	0,6			235029
								2	1,0													4	2,1	1	0,5			
								11	0,6													28	1,5	12	0,6			
								4	0,2													23	1,1	81	3,7			235032
																						5	3,3	9	6,0			
								4	0,2													28	1,2	90	3,9			
								3	0,4													6	0,9	3	0,4			235035
																						3	2,9					
								3	0,4													9	1,1	3	0,4			

Stadtkreis Landkreis Gemeinde	Wahl- berech- tigte	Wähler	Wahl- betei- ligung	Abgegebene Stimmen		V o n d e n g ü l t i g e n S t i m m e n									
				Ungültige	Gültige	CDU		SPD		REP		GRÜNE		FDP/DVP	
Schlüssel	Name	Anz.	%	Anz.	%	Anz.	%	Anz.	%	Anz.	%	Anz.	%	Anz.	%
235	Noch: Landkreis Calw														
235046	Nagold, Stadt														
	Ohne Briefwahl	14536	8698 (64,3)	121	1,4	8577	3913 45,6	1972 23,0	1040 12,1	718 8,4	776 9,0				
	Briefwahl		937	7	0,7	930	399 42,9	229 24,6	81 8,7	105 11,3	99 10,6				
	Zusammen	14536	9635 66,3	128	1,3	9507	4312 45,4	2201 23,2	1121 11,8	823 8,7	875 9,2				
235047	Neubulach, Stadt														
	Ohne Briefwahl	3556	2389 (71,4)	38	1,6	2351	1114 47,4	409 17,4	324 13,8	193 8,2	211 9,0				
	Briefwahl		201			201	89 44,3	39 19,4	21 10,4	16 8,0	29 14,4				
	Zusammen	3556	2590 72,8	38	1,5	2552	1203 47,1	448 17,6	345 13,5	209 8,2	240 9,4				
235050	Neuweiler														
	Ohne Briefwahl	2164	1397 (67,2)	18	1,3	1379	674 48,9	212 15,4	192 13,9	129 9,4	126 9,1				
	Briefwahl		83	1	1,2	82	36 43,9	11 13,4	8 9,8	14 17,1	8 9,8				
	Zusammen	2164	1480 68,4	19	1,3	1461	710 48,6	223 15,3	200 13,7	143 9,8	134 9,2				
235055	Oberreichenbach														
	Ohne Briefwahl	2023	1297 (67,8)	19	1,5	1278	493 38,6	264 20,7	210 16,4	150 11,7	111 8,7				
	Briefwahl		106			106	49 46,2	23 21,7	9 8,5	9 8,5	7 6,6				
	Zusammen	2023	1403 69,4	19	1,4	1384	542 39,2	287 20,7	219 15,8	159 11,5	118 8,5				
235057	Ostelsheim														
	Ohne Briefwahl	1446	870 (65,1)	12	1,4	858	373 43,5	181 21,1	88 10,3	93 10,8	99 11,5				
	Briefwahl		108	1	0,9	107	37 34,6	24 22,4	15 14,0	15 14,0	14 13,1				
	Zusammen	1446	978 67,6	13	1,3	965	410 42,5	205 21,2	103 10,7	108 11,2	113 11,7				
235060	Rohrdorf														
	Ohne Briefwahl	1349	822 (68,2)	15	1,8	807	366 45,4	168 20,8	112 13,9	44 5,5	97 12,0				
	Briefwahl		133	3	2,3	130	63 48,5	17 13,1	16 12,3	11 8,5	18 13,8				
	Zusammen	1349	955 70,8	18	1,9	937	429 45,8	185 19,7	128 13,7	55 5,9	115 12,3				
235065	Schömborg														
	Ohne Briefwahl	5674	2816 (54,5)	35	1,2	2781	1237 44,5	626 22,5	370 13,3	275 9,9	199 7,2				
	Briefwahl		493	7	1,4	486	188 38,7	115 23,7	62 12,8	66 13,6	31 6,4				
	Zusammen	5674	3309 58,3	42	1,3	3267	1425 43,6	741 22,7	432 13,2	341 10,4	230 7,0				
235066	Simmersfeld														
	Ohne Briefwahl	1392	921 (68,9)	9	1,0	912	446 48,9	132 14,5	134 14,7	76 8,3	77 8,4				
	Briefwahl		51	3	5,9	48	18 37,5	12 25,0	4 8,3	4 8,3	3 6,3				
	Zusammen	1392	972 69,8	12	1,2	960	464 48,3	144 15,0	138 14,4	80 8,3	80 8,3				
235067	Simmozheim														
	Ohne Briefwahl	1801	1075 (64,2)	23	2,1	1052	370 35,2	249 23,7	145 13,8	144 13,7	125 11,9				
	Briefwahl		118	2	1,7	116	45 38,8	23 19,8	7 6,0	16 13,8	20 17,2				
	Zusammen	1801	1193 66,2	25	2,1	1168	415 35,5	272 23,3	152 13,0	160 13,7	145 12,4				
235073	Unterreichenbach														
	Ohne Briefwahl	1625	997 (65,5)	19	1,9	978	358 36,6	235 24,0	150 15,3	110 11,2	84 8,6				
	Briefwahl		92			92	41 44,6	9 9,8	6 6,5	12 13,0	24 26,1				
	Zusammen	1625	1089 67,0	19	1,7	1070	399 37,3	244 22,8	156 14,6	122 11,4	108 10,1				
235080	Wildberg, Stadt														
	Ohne Briefwahl	6881	4431 (68,6)	54	1,2	4377	1748 39,9	1080 24,7	540 12,3	449 10,3	411 9,4				
	Briefwahl		402	2	0,5	400	175 43,8	101 25,3	25 6,3	44 11,0	42 10,5				
	Zusammen	6881	4833 70,2	56	1,2	4777	1923 40,3	1181 24,7	565 11,8	493 10,3	453 9,5				

am 24. März 1996 in den Gemeinden sowie Stadt- und Landkreisen

w u r d e n   a b g e g e b e n   f ü r																									Skr. Lkr. Gem.			
APD		BGD		BüSo		CM		CPD		DPD		DKP		GRAUE		NICHTW		Tiers.		NATURG		ÖDP		PBC		Einzbw		Schl.
Anz.	%	Anz.	%	Anz.	%	Anz.	%	Anz.	%	Anz.	%	Anz.	%	Anz.	%	Anz.	%	Anz.	%	Anz.	%	Anz.	%	Anz.	%	Anz.	%	
																												235
								29	0,3													69	0,8	60	0,7			235046
								3	0,3													5	0,5	9	1,0			
								32	0,3													74	0,8	69	0,7			
								16	0,7													59	2,5	25	1,1			235047
																						6	3,0	1	0,5			
								16	0,6													65	2,5	26	1,0			
								5	0,4													32	2,3	9	0,7			235050
								2	2,4													1	1,2	2	2,4			
								7	0,5													33	2,3	11	0,8			
								10	0,8													13	1,0	27	2,1			235055
																						4	3,8	5	4,7			
								10	0,7													17	1,2	32	2,3			
								6	0,7													11	1,3	7	0,8			235057
																						2	1,9					
								6	0,6													13	1,3	7	0,7			
								1	0,1													9	1,1	10	1,2			235060
																						1	0,8	4	3,1			
								1	0,1													10	1,1	14	1,5			
								10	0,4													30	1,1	34	1,2			235065
								2	0,4													11	2,3	11	2,3			
								12	0,4													41	1,3	45	1,4			
								7	0,8													14	1,5	26	2,9			235066
																						3	6,3	4	8,3			
								7	0,7													17	1,8	30	3,1			
								3	0,3													7	0,7	9	0,9			235067
								1	0,9													4	3,4					
								4	0,3													11	0,9	9	0,8			
								4	0,4													26	2,7	11	1,1			235073
								4	0,4													26	2,4	11	1,0			
								15	0,3													52	1,2	82	1,9			235080
								2	0,5													7	1,8	4	1,0			
								17	0,4													59	1,2	86	1,8			

Stadtkreis Landkreis Gemeinde	Wahl- berech- tigte	Wähler	Wahl- betei- ligung	Abgegebene Stimmen		V o n d e n g ü l t i g e n S t i m m e n									
				Ungültige	Gültige	CDU		SPD		REP		GRÜNE		FDP/DVP	
Schlüssel	Name	Anz.	%	Anz.	%	Anz.	%	Anz.	%	Anz.	%	Anz.	%	Anz.	%
235	Noch: Landkreis Calw														
235999	Nicht aufteilbare Briefwahl	396				396		176	44,4	79	19,9	41	10,4	42	10,6
235	Landkreis Calw insgesamt														
	Ohne Briefwahl	105273	63499 (65,3)	874	1,4	62625		26274	42,0	13737	21,9	8527	13,6	5993	9,6
	Briefwahl		7626		70 0,9	7556		3278	43,4	1532	20,3	663	8,8	880	11,6
	Zusammen	105273	71125 67,6	944	1,3	70181		29552	42,1	15269	21,8	9190	13,1	6873	9,8
236	Landkreis Enzkreis														
236004	Birkenfeld														
	Ohne Briefwahl	7336	4435 (66,4)	66	1,5	4369		1569	35,9	1269	29,0	489	11,2	428	9,8
	Briefwahl		638		4 0,6	634		270	42,6	149	23,5	58	9,1	62	9,8
	Zusammen	7336	5073 69,2	70	1,4	5003		1839	36,8	1418	28,3	547	10,9	490	9,8
236011	Eisingen														
	Ohne Briefwahl	3196	2035 (68,2)	36	1,8	1999		721	36,1	498	24,9	350	17,5	190	9,5
	Briefwahl		204		2 1,0	202		71	35,1	62	30,7	17	8,4	20	9,9
	Zusammen	3196	2239 70,1	38	1,7	2201		792	36,0	560	25,4	367	16,7	210	9,5
236013	Engelsbrand														
	Ohne Briefwahl	3224	1908 (65,0)	22	1,2	1886		626	33,2	421	22,3	326	17,3	230	12,2
	Briefwahl		273		2 0,7	271		101	37,3	58	21,4	34	12,5	34	12,5
	Zusammen	3224	2181 67,6	24	1,1	2157		727	33,7	479	22,2	360	16,7	264	12,2
236019	Friolzheim														
	Ohne Briefwahl	2197	1389 (68,7)	18	1,3	1371		486	35,4	374	27,3	183	13,3	142	10,4
	Briefwahl		165		2 1,2	163		58	35,6	32	19,6	26	16,0	20	12,3
	Zusammen	2197	1554 70,7	20	1,3	1534		544	35,5	406	26,5	209	13,6	162	10,6
236025	Heimsheim, Stadt														
	Ohne Briefwahl	3121	1954 (67,8)	24	1,2	1930		775	40,2	452	23,4	202	10,5	226	11,7
	Briefwahl		231		3 1,3	228		83	36,4	53	23,2	21	9,2	32	14,0
	Zusammen	3121	2185 70,0	27	1,2	2158		858	39,8	505	23,4	223	10,3	258	12,0
236028	Illingen														
	Ohne Briefwahl	4961	3356 (72,0)	63	1,9	3293		912	27,7	722	21,9	637	19,3	303	9,2
	Briefwahl		293		1 0,3	292		90	30,8	52	17,8	32	11,0	39	13,4
	Zusammen	4961	3649 73,6	64	1,8	3585		1002	27,9	774	21,6	669	18,7	342	9,5
236030	Ispringen														
	Ohne Briefwahl	4635	2911 (67,8)	71	2,4	2840		1005	35,4	753	26,5	445	15,7	280	9,9
	Briefwahl		334		8 2,4	326		119	36,5	84	25,8	41	12,6	39	12,0
	Zusammen	4635	3245 70,0	79	2,4	3166		1124	35,5	837	26,4	486	15,4	319	10,1
236074	Kämpfelbach														
	Ohne Briefwahl	4530	2881 (68,1)	67	2,3	2814		1257	44,7	728	25,9	319	11,3	301	10,7
	Briefwahl		294		6 2,0	288		154	53,5	50	17,4	33	11,5	30	10,4
	Zusammen	4530	3175 70,1	73	2,3	3102		1411	45,5	778	25,1	352	11,3	331	10,7
236070	Keltern														
	Ohne Briefwahl	6640	4111 (66,4)	91	2,2	4020		1513	37,6	1117	27,8	511	12,7	445	11,1
	Briefwahl		433		5 1,2	428		164	38,3	112	26,2	41	9,6	69	16,1
	Zusammen	6640	4544 68,4	96	2,1	4448		1677	37,7	1229	27,6	552	12,4	514	11,6

am 24. März 1996 in den Gemeinden sowie Stadt- und Landkreisen

wurden abgegeben für																										Skr. Lkr. Gem.		
APD		BGD		BüSo		CM		CPD		DPD		DKP		GRAUE		NICHTW		Tiers.		NATURG		ÖDP		PBC		Einzbw		
Anz.	%	Anz.	%	Anz.	%	Anz.	%	Anz.	%	Anz.	%	Anz.	%	Anz.	%	Anz.	%	Anz.	%	Anz.	%	Anz.	%	Anz.	%	Anz.	%	Schl.
																												235
								5	1,3													6	1,5	10	2,5			235999
								283	0,5													705	1,1	828	1,3			235
								27	0,4													119	1,6	106	1,4			
								310	0,4													824	1,2	934	1,3			
																												236
													33	0,8								74	1,7	85	1,9			236004
													8	1,3								9	1,4	13	2,1			
													41	0,8								83	1,7	98	2,0			
																						35	1,8	30	1,5			236011
																						3	1,5	5	2,5			
																						38	1,7	35	1,6			
																						19	1,0	22	1,2			236013
																						4	1,5	3	1,1			
																						23	1,1	25	1,2			
																						9	0,7	12	0,9			236019
																						2	1,2	3	1,8			
																						11	0,7	15	1,0			
																						21	1,1	15	0,8			236025
																						2	0,9	2	0,9			
																						23	1,1	17	0,8			
																						17	0,5	36	1,1			236028
																						1	0,3	4	1,4			
																						18	0,5	40	1,1			
																						32	1,1	39	1,4			236030
																						5	1,5	4	1,2			
																						37	1,2	43	1,4			
																						39	1,4	13	0,5			236074
																						4	1,4	1	0,3			
																						43	1,4	14	0,5			
																						36	0,9	111	2,8			236070
																						2	0,5	10	2,3			
																						38	0,9	121	2,7			

Stadtkreis Landkreis Gemeinde	Wahl- berech- tigte	Wähler	Wahl- betei- ligung	Abgegebene Stimmen		V o n d e n g ü l t i g e n S t i m m e n										
				Ungültige	Gültige	CDU		SPD		REP		GRÜNE		FDP/DVP		
Schlüssel	Name	Anz.	%	Anz.	%	Anz.		%	Anz.	%	Anz.	%	Anz.	%	Anz.	%
236	Noch: Landkreis Enzkreis															
236031	Kieselbronn															
	Ohne Briefwahl	1983	1263 (68,0)	22	1,7	1241	366 29,5	361 29,1	213 17,2	181 14,6	88 7,1					
	Briefwahl		120			120	59 49,2	23 19,2	10 8,3	12 10,0	15 12,5					
	Zusammen	1983	1383 69,7	22	1,6	1361	425 31,2	384 28,2	223 16,4	193 14,2	103 7,6					
236033	Knittlingen, Stadt															
	Ohne Briefwahl	4843	3079 (67,8)	66	2,1	3013	950 31,5	848 28,1	513 17,0	333 11,1	298 9,9					
	Briefwahl		282	4	1,4	278	89 32,0	70 25,2	25 9,0	46 16,5	40 14,4					
	Zusammen	4843	3361 69,4	70	2,1	3291	1039 31,6	918 27,9	538 16,3	379 11,5	338 10,3					
236076	Königsbach-Stein															
	Ohne Briefwahl	7191	4539 (67,4)	83	1,8	4456	1420 31,9	1521 34,1	652 14,6	388 8,7	351 7,9					
	Briefwahl		432	1	0,2	431	146 33,9	170 39,4	33 7,7	43 10,0	27 6,3					
	Zusammen	7191	4971 69,1	84	1,7	4887	1566 32,0	1691 34,6	685 14,0	431 8,8	378 7,7					
236038	Maulbronn, Stadt															
	Ohne Briefwahl	4045	2617 (69,4)	61	2,3	2556	832 32,6	639 25,0	408 16,0	285 11,2	348 13,6					
	Briefwahl		261	4	1,5	257	90 35,0	59 23,0	25 9,7	48 18,7	34 13,2					
	Zusammen	4045	2878 71,1	65	2,3	2813	922 32,8	698 24,8	433 15,4	333 11,8	382 13,6					
236039	Mönsheim															
	Ohne Briefwahl	1706	1124 (72,8)	25	2,2	1099	399 36,3	303 27,6	132 12,0	110 10,0	135 12,3					
	Briefwahl		160			160	64 40,0	28 17,5	19 11,9	19 11,9	27 16,9					
	Zusammen	1706	1284 75,3	25	1,9	1259	463 36,8	331 26,3	151 12,0	129 10,2	162 12,9					
236040	Mühlacker, Stadt															
	Ohne Briefwahl	16632	10376 (66,9)	191	1,8	10185	3070 30,1	2705 26,6	1761 17,3	1059 10,4	1373 13,5					
	Briefwahl		1065	17	1,6	1048	358 34,2	267 25,5	111 10,6	120 11,5	175 16,7					
	Zusammen	16632	11441 68,8	208	1,8	11233	3428 30,5	2972 26,5	1872 16,7	1179 10,5	1548 13,8					
236043	Neuenbürg, Stadt															
	Ohne Briefwahl	5542	3368 (65,8)	54	1,6	3314	1096 33,1	947 28,6	466 14,1	383 11,6	357 10,8					
	Briefwahl		392			392	150 38,3	81 20,7	31 7,9	71 18,1	49 12,5					
	Zusammen	5542	3760 67,8	54	1,4	3706	1246 33,6	1028 27,7	497 13,4	454 12,3	406 11,0					
236044	Neuhausen															
	Ohne Briefwahl	3634	2248 (65,3)	50	2,2	2198	904 41,1	433 19,7	401 18,2	198 9,0	220 10,0					
	Briefwahl		184	1	0,5	183	86 47,0	45 24,6	13 7,1	23 12,6	15 8,2					
	Zusammen	3634	2432 66,9	51	2,1	2381	990 41,6	478 20,1	414 17,4	221 9,3	235 9,9					
236073	Neulingen															
	Ohne Briefwahl	4010	2553 (67,2)	48	1,9	2505	861 34,4	731 29,2	395 15,8	241 9,6	210 8,4					
	Briefwahl		191	1	0,5	190	71 37,4	38 20,0	37 19,5	19 10,0	16 8,4					
	Zusammen	4010	2744 68,4	49	1,8	2695	932 34,6	769 28,5	432 16,0	260 9,6	226 8,4					
236046	Niefern-Öscheibronn															
	Ohne Briefwahl	7974	4857 (66,8)	77	1,6	4780	1587 33,2	1037 21,7	993 20,8	542 11,3	483 10,1					
	Briefwahl		641	2	0,3	639	212 33,2	140 21,9	109 17,1	70 11,0	96 15,0					
	Zusammen	7974	5498 68,9	79	1,4	5419	1799 33,2	1177 21,7	1102 20,3	612 11,3	579 10,7					
236075	Ötbronn-Dürrn															
	Ohne Briefwahl	2380	1521 (67,1)	33	2,2	1488	506 34,0	368 24,7	274 18,4	162 10,9	127 8,5					
	Briefwahl		110	1	0,9	109	40 36,7	26 23,9	11 10,1	18 16,5	12 11,0					
	Zusammen	2380	1631 68,5	34	2,1	1597	546 34,2	394 24,7	285 17,8	180 11,3	139 8,7					



236

Stadtkreis Landkreis Gemeinde	Wahl- berech- tigte	Wähler	Wahl- betei- ligung	Abgegebene Stimmen		V o n d e n g ü l t i g e n S t i m m e n									
				Ungültige	Gültige	CDU		SPD		REP		GRÜNE		FDP/DVP	
Schlüssel	Name	Anz.	%	Anz.	%	Anz.	%	Anz.	%	Anz.	%	Anz.	%	Anz.	%
<b>236 Noch: Landkreis Enzkreis</b>															
236050	Ötisheim														
	Ohne Briefwahl	3353	2200 (69,8)	47	2,1	2153	619 28,8	530 24,6	488 22,7	220 10,2	244 11,3				
	Briefwahl		195	3	1,5	192	70 36,5	41 21,4	29 15,1	21 10,9	30 15,6				
	Zusammen	3353	2395 71,4	50	2,1	2345	689 29,4	571 24,3	517 22,0	241 10,3	274 11,7				
236071	Remchingen														
	Ohne Briefwahl	7993	4868 (65,5)	115	2,4	4753	1768 37,2	1322 27,8	615 12,9	425 8,9	406 8,5				
	Briefwahl		530	5	0,9	525	262 49,9	138 26,3	23 4,4	42 8,0	42 8,0				
	Zusammen	7993	5398 67,5	120	2,2	5278	2030 38,5	1460 27,7	638 12,1	467 8,8	448 8,5				
236061	Sternenfels														
	Ohne Briefwahl	1983	1333 (72,0)	32	2,4	1301	266 20,4	490 37,7	223 17,1	117 9,0	183 14,1				
	Briefwahl		127	2	1,6	125	45 36,0	32 25,6	13 10,4	15 12,0	16 12,8				
	Zusammen	1983	1460 73,6	34	2,3	1426	311 21,8	522 36,6	236 16,5	132 9,3	199 14,0				
236072	Straubenhardt														
	Ohne Briefwahl	7310	4513 (66,0)	70	1,6	4443	1645 37,0	1157 26,0	561 12,6	562 12,6	418 9,4				
	Briefwahl		453	5	1,1	448	186 41,5	98 21,9	33 7,4	65 14,5	53 11,8				
	Zusammen	7310	4966 67,9	75	1,5	4891	1831 37,4	1255 25,7	594 12,1	627 12,8	471 9,6				
236062	Tiefenbronn														
	Ohne Briefwahl	3517	2273 (70,1)	18	0,8	2255	916 40,6	512 22,7	279 12,4	257 11,4	253 11,2				
	Briefwahl		258			258	100 38,8	59 22,9	25 9,7	29 11,2	43 16,7				
	Zusammen	3517	2531 72,0	18	0,7	2513	1016 40,4	571 22,7	304 12,1	286 11,4	296 11,8				
236065	Wiernsheim														
	Ohne Briefwahl	4337	2843 (69,3)	64	2,3	2779	768 27,6	656 23,6	538 19,4	341 12,3	412 14,8				
	Briefwahl		221			221	80 36,2	35 15,8	30 13,6	42 19,0	31 14,0				
	Zusammen	4337	3064 70,6	64	2,1	3000	848 28,3	691 23,0	568 18,9	383 12,8	443 14,8				
236067	Wimsheim														
	Ohne Briefwahl	1650	1027 (66,3)	16	1,6	1011	354 35,0	242 23,9	132 13,1	99 9,8	165 16,3				
	Briefwahl		94			94	35 37,2	21 22,3	9 9,6	16 17,0	12 12,8				
	Zusammen	1650	1121 67,9	16	1,4	1105	389 35,2	263 23,8	141 12,8	115 10,4	177 16,0				
236068	Wurmberg														
	Ohne Briefwahl	1839	1198 (69,8)	35	2,9	1163	437 37,6	282 24,2	206 17,7	94 8,1	116 10,0				
	Briefwahl		117	1	0,9	116	59 50,9	13 11,2	9 7,8	14 12,1	19 16,4				
	Zusammen	1839	1315 71,5	36	2,7	1279	496 38,8	295 23,1	215 16,8	108 8,4	135 10,6				
236	Landkreis Enzkreis insgesamt														
	Ohne Briefwahl	131762	82780 (67,5)	1565	1,9	81215	27628 34,0	21418 26,4	12712 15,7	8542 10,5	8826 10,9				
	Briefwahl		8698	80	0,9	8618	3312 38,4	2036 23,6	898 10,4	1078 12,5	1089 12,6				
	Zusammen	131762	91478 69,4	1645	1,8	89833	30940 34,4	23454 26,1	13610 15,2	9620 10,7	9915 11,0				
<b>237 Landkreis Freudenstadt</b>															
237002	Alpirsbach, Stadt														
	Ohne Briefwahl	5206	2980 (61,9)	43	1,4	2937	1115 38,0	897 30,5	244 8,3	254 8,6	320 10,9				
	Briefwahl		375	4	1,1	371	136 36,7	105 28,3	20 5,4	52 14,0	48 12,9				
	Zusammen	5206	3355 64,4	47	1,4	3308	1251 37,8	1002 30,3	264 8,0	306 9,3	368 11,1				

161

Stadtkreis Landkreis Gemeinde	Wahl- berech- tigte	Wähler	Wahl- betei- ligung	Abgegebene Stimmen		V o n d e n g ü l t i g e n S t i m m e n									
				Ungültige	Gültige	CDU		SPD		REP		GRÜNE		FDP/DVP	
Schlüssel	Name	Anz.	%	Anz.	%	Anz.	%	Anz.	%	Anz.	%	Anz.	%	Anz.	%
237	Noch: Landkreis Freudenstadt														
237075	Bad Rippoldsau-Schapbach														
	Ohne Briefwahl	1861	1207 (69,8)	14	1,2	1193	664 55,7	267 22,4	43 3,6	84 7,0	108 9,1				
	Briefwahl		117	1	0,9	116	69 59,5	19 16,4	5 4,3	12 10,3	8 6,9				
	Zusammen	1861	1324 71,1	15	1,1	1309	733 56,0	286 21,8	48 3,7	96 7,3	116 8,9				
237004	Baiersbronn														
	Ohne Briefwahl	11578	6792 (62,7)	92	1,4	6700	2927 43,7	1675 25,0	436 6,5	710 10,6	783 11,7				
	Briefwahl		705			705	349 49,5	121 17,2	28 4,0	94 13,3	95 13,5				
	Zusammen	11578	7497 64,8	92	1,2	7405	3276 44,2	1796 24,3	464 6,3	804 10,9	878 11,9				
237008	Betzweiler-Wäldle														
	Ohne Briefwahl	1094	700 (67,2)	14	2,0	686	270 39,4	178 25,9	56 8,2	54 7,9	85 12,4				
	Briefwahl		49			49	19 38,8	13 26,5	1 2,0	8 16,3	3 6,1				
	Zusammen	1094	749 68,5	14	1,9	735	289 39,3	191 26,0	57 7,8	62 8,4	88 12,0				
237019	Dornstetten, Stadt														
	Ohne Briefwahl	5079	2971 (62,6)	44	1,5	2927	1381 47,2	605 20,7	252 8,6	263 9,0	324 11,1				
237024	Empfingen														
	Ohne Briefwahl	2491	1537 (64,1)	49	3,2	1488	660 44,4	350 23,5	217 14,6	94 6,3	126 8,5				
	Briefwahl		85	2	2,4	83	36 43,4	14 16,9	8 9,6	10 12,0	12 14,5				
	Zusammen	2491	1622 65,1	51	3,1	1571	696 44,3	364 23,2	225 14,3	104 6,6	138 8,8				
237027	Eutingen im Gäu														
	Ohne Briefwahl	3387	2200 (68,2)	27	1,2	2173	1017 46,8	441 20,3	262 12,1	187 8,6	205 9,4				
	Briefwahl		144			144	60 41,7	30 20,8	11 7,6	24 16,7	18 12,5				
	Zusammen	3387	2344 69,2	27	1,2	2317	1077 46,5	471 20,3	273 11,8	211 9,1	223 9,6				
237028	Freudenstadt, Stadt														
	Ohne Briefwahl	16652	9412 (62,6)	127	1,3	9285	4104 44,2	2189 23,6	703 7,6	940 10,1	1063 11,4				
	Briefwahl		1520	6	0,4	1514	683 45,1	321 21,2	79 5,2	188 12,4	195 12,9				
	Zusammen	16652	10932 65,6	133	1,2	10799	4787 44,3	2510 23,2	782 7,2	1128 10,4	1258 11,6				
237030	Glatten														
	Ohne Briefwahl	1862	1117 (63,1)	11	1,0	1106	452 40,9	223 20,2	171 15,5	68 6,1	127 11,5				
	Briefwahl		87	1	1,1	86	35 40,7	21 24,4	6 7,0	10 11,6	14 16,3				
	Zusammen	1862	1204 64,7	12	1,0	1192	487 40,9	244 20,5	177 14,8	78 6,5	141 11,8				
237032	Grömbach														
	Ohne Briefwahl	458	272 (60,6)	8	2,9	264	112 42,4	46 17,4	51 19,3	19 7,2	27 10,2				
237040	Horb am Neckar, Stadt														
	Ohne Briefwahl	16931	10848 (67,8)	187	1,7	10661	4583 43,0	2482 23,3	1162 10,9	702 6,6	1326 12,4				
	Briefwahl		874	5	0,6	869	351 40,4	211 24,3	71 8,2	83 9,6	133 15,3				
	Zusammen	16931	11722 69,2	192	1,6	11530	4934 42,8	2693 23,4	1233 10,7	785 6,8	1459 12,7				
237045	Loßburg														
	Ohne Briefwahl	4437	2698 (66,8)	20	0,7	2678	1229 45,9	559 20,9	194 7,2	246 9,2	355 13,3				
	Briefwahl		388	2	0,5	386	151 39,1	94 24,4	20 5,2	63 16,3	41 10,6				
	Zusammen	4437	3086 69,6	22	0,7	3064	1380 45,0	653 21,3	214 7,0	309 10,1	396 12,9				
237054	Pfalzgrafeneck														
	Ohne Briefwahl	4300	2753 (67,7)	33	1,2	2720	1222 44,9	486 17,9	316 11,6	207 7,6	321 11,8				
237061	Schopfloch														
	Ohne Briefwahl	1682	1057 (65,0)	9	0,9	1048	531 50,7	154 14,7	126 12,0	79 7,5	99 9,4				

am 24. März 1996 in den Gemeinden sowie Stadt- und Landkreisen

wurden abgegeben für																								Skr. Lkr. Gem.				
APD		BGD		BüSo		CM		CPD		DPD		DKP		GRAUE		NICHTU		Tiers.		NATURG		ÖDP		PBC		Einzlw		Schl.
Anz.	%	Anz.	%	Anz.	%	Anz.	%	Anz.	%	Anz.	%	Anz.	%	Anz.	%	Anz.	%	Anz.	%	Anz.	%	Anz.	%	Anz.	%	Anz.	%	
																												237
																						10	0,8	17	1,4			237075
																						2	1,7	1	0,9			
																						12	0,9	18	1,4			
																						69	1,0	100	1,5			237004
																						7	1,0	11	1,6			
																						76	1,0	111	1,5			
																						16	2,3	27	3,9			237008
																						2	4,1	3	6,1			
																						18	2,4	30	4,1			
																						45	1,5	57	1,9			237019
																						34	2,3	7	0,5			237024
																						2	2,4	1	1,2			
																						36	2,3	8	0,5			
																						44	2,0	17	0,8			237027
																						1	0,7					
																						45	1,9	17	0,7			
																						135	1,5	151	1,6			237028
																						20	1,3	28	1,8			
																						155	1,4	179	1,7			
																						30	2,7	35	3,2			237030
																						30	2,5	35	2,9			
																						2	0,8	7	2,7			237032
																						322	3,0	84	0,8			237040
																						14	1,6	6	0,7			
																						336	2,9	90	0,8			
																						41	1,5	54	2,0			237045
																						10	2,6	7	1,8			
																						51	1,7	61	2,0			
																						54	2,0	114	4,2			237054
																						19	1,8	40	3,8			237061

Stadtkreis Landkreis Gemeinde		Wahl- berech- tigte	Wähler	Wahl- betei- ligung	Abgegebene Stimmen		V o n   d e n   g ü l t i g e n   S t i m m e n										
					Ungültige	Gültige	CDU		SPD		REP		GRÜNE		FDP/DVP		
Schlüssel	Name	Anz.		%	Anz.	%	Anz.		%	Anz.	%	Anz.	%	Anz.	%		
237      Noch:    Landkreis Freudenstadt																	
237073	Seewald																
	Ohne Briefwahl	1694	1004	(66,5)	10	1,0	994	545	54,8	161	16,2	90	9,1	63	6,3	97	9,8
	Briefwahl		158				158	74	46,8	30	19,0	10	6,3	20	12,7	15	9,5
	Zusammen	1694	1162	68,6	10	0,9	1152	619	53,7	191	16,6	100	8,7	83	7,2	112	9,7
237074	Waldachtal																
	Ohne Briefwahl	4236	2416	(59,5)	37	1,5	2379	1229	51,7	333	14,0	263	11,1	180	7,6	234	9,8
	Briefwahl		164				164	74	45,1	34	20,7	10	6,1	19	11,6	17	10,4
	Zusammen	4236	2580	60,9	37	1,4	2543	1303	51,2	367	14,4	273	10,7	199	7,8	251	9,9
237072	Wörnersberg																
	Ohne Briefwahl	159	96	(64,0)	1	1,0	95	56	58,9	5	5,3	3	3,2	6	6,3	10	10,5
237999	Nicht aufteilbare																
	Briefwahl		603				603	285	47,3	94	15,6	32	5,3	84	13,9	69	11,4
237      Landkreis Freudenstadt insgesamt																	
	Ohne Briefwahl	83107	50060	(64,6)	726	1,5	49334	22097	44,8	11051	22,4	4589	9,3	4156	8,4	5610	11,4
	Briefwahl		5269		21	0,4	5248	2322	44,2	1107	21,1	301	5,7	667	12,7	668	12,7
	Zusammen	83107	55329	66,6	747	1,4	54582	24419	44,7	12158	22,3	4890	9,0	4823	8,8	6278	11,5

165

Stadtkreis Landkreis Gemeinde	Wahl- berech- tigte	Wähler	Wahl- betei- ligung	Abgegebene Stimmen		V o n d e n g ü l t i g e n S t i m m e n									
				Ungültige	Gültige	CDU		SPD		REP		GRÜNE		FDP/DVP	
Schlüssel	Name	Anz.	%	Anz.	%	Anz.	%	Anz.	%	Anz.	%	Anz.	%	Anz.	%
<b>Region Südlicher Oberrhein</b>															
311000	Freiburg im Breisgau, Stadt														
	Ohne Briefwahl	136441	70296 (59,4)	856	1,2	69440	21315 30,7	18281	26,3	3224	4,6	18543	26,7	4961	7,1
	Briefwahl		16932	86	0,5	16846	5474 32,5	3169	18,8	434	2,6	5846	34,7	1247	7,4
	Zusammen	136441	87228 63,9	942	1,1	86286	26789 31,0	21450	24,9	3658	4,2	24389	28,3	6208	7,2
315	<b>Landkreis Breisgau-Hochschwarzwald</b>														
315003	Au														
	Ohne Briefwahl	887	535 (70,4)	5	0,9	530	225 42,5	85	16,0	28	5,3	110	20,8	72	13,6
	Briefwahl		115			115	46 40,0	16	13,9	3	2,6	35	30,4	9	7,8
	Zusammen	887	650 73,3	5	0,8	645	271 42,0	101	15,7	31	4,8	145	22,5	81	12,6
315004	Auggen														
	Ohne Briefwahl	1561	922 (63,4)	18	2,0	904	325 36,0	250	27,7	83	9,2	90	10,0	125	13,8
	Briefwahl		101			101	47 46,5	18	17,8	4	4,0	14	13,9	16	15,8
	Zusammen	1561	1023 65,5	18	1,8	1005	372 37,0	268	26,7	87	8,7	104	10,3	141	14,0
315006	Bad Krozingen														
	Ohne Briefwahl	10514	5764 (61,0)	110	1,9	5654	2584 45,7	1297	22,9	329	5,8	732	12,9	515	9,1
	Briefwahl		921	7	0,8	914	437 47,8	181	19,8	47	5,1	135	14,8	89	9,7
	Zusammen	10514	6685 63,6	117	1,8	6568	3021 46,0	1478	22,5	376	5,7	867	13,2	604	9,2
315007	Badenweiler														
	Ohne Briefwahl	2799	1582 (64,0)	29	1,8	1553	664 42,8	343	22,1	107	6,9	207	13,3	188	12,1
	Briefwahl		309	1	0,3	308	139 45,1	48	15,6	16	5,2	50	16,2	41	13,3
	Zusammen	2799	1891 67,6	30	1,6	1861	803 43,1	391	21,0	123	6,6	257	13,8	229	12,3
315008	Ballrechten-Dottingen														
	Ohne Briefwahl	1394	936 (72,6)	20	2,1	916	504 55,0	180	19,7	34	3,7	125	13,6	48	5,2
	Briefwahl		96	1	1,0	95	38 40,0	18	18,9			20	21,1	9	9,5
	Zusammen	1394	1032 74,0	21	2,0	1011	542 53,6	198	19,6	34	3,4	145	14,3	57	5,6
315013	Bötzingen														
	Ohne Briefwahl	3451	2068 (64,8)	43	2,1	2025	904 44,6	496	24,5	106	5,2	239	11,8	185	9,1
	Briefwahl		244	6	2,5	238	105 44,1	54	22,7	20	8,4	31	13,0	17	7,1
	Zusammen	3451	2312 67,0	49	2,1	2263	1009 44,6	550	24,3	126	5,6	270	11,9	202	8,9
315014	Bollschweil														
	Ohne Briefwahl	1629	991 (68,3)	13	1,3	978	466 47,6	193	19,7	37	3,8	186	19,0	69	7,1
	Briefwahl		171	1	0,6	170	72 42,4	34	20,0	5	2,9	46	27,1	11	6,5
	Zusammen	1629	1162 71,3	14	1,2	1148	538 46,9	227	19,8	42	3,7	232	20,2	80	7,0
315015	Breisach am Rhein, Stadt														
	Ohne Briefwahl	8352	4810 (62,4)	96	2,0	4714	2012 42,7	1249	26,5	267	5,7	636	13,5	395	8,4
	Briefwahl		607	3	0,5	604	268 44,4	144	23,8	12	2,0	107	17,7	40	6,6
	Zusammen	8352	5417 64,9	99	1,8	5318	2280 42,9	1393	26,2	279	5,2	743	14,0	435	8,2
315016	Breitnau														
	Ohne Briefwahl	1223	733 (64,4)	14	1,9	719	368 51,2	120	16,7	37	5,1	89	12,4	59	8,2
	Briefwahl		80			80	29 36,3	18	22,5	1	1,3	18	22,5	6	7,5
	Zusammen	1223	813 66,5	14	1,7	799	397 49,7	138	17,3	38	4,8	107	13,4	65	8,1



167

Stadtkreis Landkreis Gemeinde	Wahl- berech- tigte	Wähler	Wahl- betei- ligung	Abgegebene Stimmen		V o n d e n g ü l t i g e n S t i m m e n									
				Ungültige	Gültige	CDU		SPD		REP		GRÜNE		FDP/DVP	
Schlüssel	Name	Anz.	%	Anz.	%	Anz.	%	Anz.	%	Anz.	%	Anz.	%	Anz.	%
315	Noch: Landkreis Breisgau-Hochschwarzwald														
315020	Buchenbach														
	Ohne Briefwahl	2195	1409 (69,4)	15	1,1	1394	649 46,6	232 16,6	65 4,7	289 20,7	105 7,5				
	Briefwahl		150	1	0,7	149	52 34,9	15 10,1		62 41,6	13 8,7				
	Zusammen	2195	1559 71,0	16	1,0	1543	701 45,4	247 16,0	65 4,2	351 22,7	118 7,6				
315022	Buggingen														
	Ohne Briefwahl	2640	1473 (59,5)	22	1,5	1451	459 31,6	500 34,5	91 6,3	221 15,2	118 8,1				
	Briefwahl		150	1	0,7	149	70 47,0	41 27,5	7 4,7	18 12,1	6 4,0				
	Zusammen	2640	1623 61,5	23	1,4	1600	529 33,1	541 33,8	98 6,1	239 14,9	124 7,8				
315028	Ebringen														
	Ohne Briefwahl	1786	1131 (70,6)	7	0,6	1124	526 46,8	253 22,5	33 2,9	192 17,1	90 8,0				
	Briefwahl		182			182	83 45,6	34 18,7	4 2,2	43 23,6	15 8,2				
	Zusammen	1786	1313 73,5	7	0,5	1306	609 46,6	287 22,0	37 2,8	235 18,0	105 8,0				
315131	Ehrenkirchen														
	Ohne Briefwahl	4678	2820 (65,0)	40	1,4	2780	1286 46,3	629 22,6	132 4,7	455 16,4	202 7,3				
	Briefwahl		321	3	0,9	318	127 39,9	55 17,3	4 1,3	92 28,9	32 10,1				
	Zusammen	4678	3141 67,1	43	1,4	3098	1413 45,6	684 22,1	136 4,4	547 17,7	234 7,6				
315030	Eichstetten														
	Ohne Briefwahl	2109	1373 (69,0)	39	2,8	1334	563 42,2	319 23,9	84 6,3	145 10,9	145 10,9				
	Briefwahl		121			121	62 51,2	19 15,7	2 1,7	20 16,5	16 13,2				
	Zusammen	2109	1494 70,8	39	2,6	1455	625 43,0	338 23,2	86 5,9	165 11,3	161 11,1				
315031	Eisenbach (Hochschwarzwald)														
	Ohne Briefwahl	1713	1024 (63,8)	16	1,6	1008	497 49,3	243 24,1	72 7,1	94 9,3	72 7,1				
	Briefwahl		102			102	42 41,2	29 28,4	4 3,9	19 18,6	6 5,9				
	Zusammen	1713	1126 65,7	16	1,4	1110	539 48,6	272 24,5	76 6,8	113 10,2	78 7,0				
315033	Eschbach														
	Ohne Briefwahl	1240	740 (64,1)	15	2,0	725	314 43,3	201 27,7	24 3,3	98 13,5	61 8,4				
	Briefwahl		82	1	1,2	81	45 55,6	12 14,8	2 2,5	13 16,0	1 1,2				
	Zusammen	1240	822 66,3	16	1,9	806	359 44,5	213 26,4	26 3,2	111 13,8	62 7,7				
315037	Feldberg (Schwarzwald)														
	Ohne Briefwahl	1284	679 (60,2)	6	0,9	673	276 41,0	148 22,0	41 6,1	92 13,7	85 12,6				
	Briefwahl		151	1	0,7	150	71 47,3	26 17,3	7 4,7	21 14,0	21 14,0				
	Zusammen	1284	830 64,6	7	0,8	823	347 42,2	174 21,1	48 5,8	113 13,7	106 12,9				
315039	Friedenweiler														
	Ohne Briefwahl	1495	927 (66,7)	24	2,6	903	450 49,8	212 23,5	58 6,4	87 9,6	65 7,2				
	Briefwahl		93	2	2,2	91	46 50,5	22 24,2	5 5,5	8 8,8	8 8,8				
	Zusammen	1495	1020 68,2	26	2,5	994	496 49,9	234 23,5	63 6,3	95 9,6	73 7,3				
315041	Glottertal														
	Ohne Briefwahl	2227	1331 (63,6)	22	1,7	1309	758 57,9	167 12,8	65 5,0	169 12,9	98 7,5				
	Briefwahl		124			124	63 50,8	15 12,1	1 0,8	26 21,0	11 8,9				
	Zusammen	2227	1455 65,3	22	1,5	1433	821 57,3	182 12,7	66 4,6	195 13,6	109 7,6				
315043	Gottenheim														
	Ohne Briefwahl	1848	1112 (64,2)	19	1,7	1093	431 39,4	326 29,8	61 5,6	171 15,6	63 5,8				
	Briefwahl		111			111	38 34,2	29 26,1	4 3,6	22 19,8	8 7,2				
	Zusammen	1848	1223 66,2	19	1,6	1204	469 39,0	355 29,5	65 5,4	193 16,0	71 5,9				

am 24. März 1996 in den Gemeinden sowie Stadt- und Landkreisen

w u r d e n a b g e g e b e n f ü r																										Skr. Lkr. Gem.						
APD		BGD		BüSo		CM		CPD		DPD		DKP		GRAUE		NICHTW		Tiers.		NATURG		ÖDP		PBC		Einzbw		Schl.				
Anz.	%	Anz.	%	Anz.	%	Anz.	%	Anz.	%	Anz.	%	Anz.	%	Anz.	%	Anz.	%	Anz.	%	Anz.	%	Anz.	%	Anz.	%	Anz.	%					
																										315						
																16	1,1	8	0,6					29	2,1	1	0,1					315020
																1	0,7	1	0,7					4	2,7	1	0,7					
																17	1,1	9	0,6					33	2,1	2	0,1					
																21	1,4					15	1,0	26	1,8					315022		
																2	1,3					1	0,7	4	2,7							
																23	1,4					16	1,0	30	1,9							
																19	1,7					8	0,7	3	0,3					315028		
																3	1,6															
																22	1,7					8	0,6	3	0,2							
																36	1,3					26	0,9	14	0,5					315131		
																4	1,3					3	0,9	1	0,3							
																40	1,3					29	0,9	15	0,5							
																19	1,4					16	1,2	43	3,2					315030		
																1	0,8					1	0,8									
																20	1,4					17	1,2	43	3,0							
																9	0,9	10	1,0					8	0,8	3	0,3					315031
																	1	1,0					1	1,0								
																9	0,8	11	1,0					9	0,8	3	0,3					
																11	1,5					13	1,8	3	0,4					315033		
																2	2,5					3	3,7	3	3,7							
																13	1,6					16	2,0	6	0,7							
																11	1,6	13	1,9					5	0,7	2	0,3					315037
																1	0,7					3	2,0									
																12	1,5	13	1,6					8	1,0	2	0,2					
																10	1,1	9	1,0					11	1,2	1	0,1					315039
																						1	1,1	1	1,1							
																10	1,0	9	0,9					12	1,2	2	0,2					
																19	1,5	14	1,1					16	1,2	3	0,2					315041
																3	2,4	3	2,4					1	0,8	1	0,8					
																22	1,5	17	1,2					17	1,2	4	0,3					
																22	2,0					15	1,4	4	0,4					315043		
																4	3,6					3	2,7	3	2,7							
																26	2,2					18	1,5	7	0,6							

Stadtkreis Landkreis Gemeinde	Wahl- berech- tigte	Wähler	Wahl- betei- ligung	Abgegebene Stimmen		V o n d e n g ü l t i g e n S t i m m e n									
				Ungültige	Gültige	CDU		SPD		REP		GRÜNE		FDP/DVP	
Schlüssel	Name	Anz.	%	Anz.	%	Anz.	%	Anz.	%	Anz.	%	Anz.	%	Anz.	%
315	Noch: Landkreis Breisgau-Hochschwarzwald														
315047	Gundelfingen														
	Ohne Briefwahl	8245	4984 (67,4)	108	2,2	4876	1584 32,5	1300 26,7	229 4,7	1050 21,5	478 9,8				
	Briefwahl		814	7	0,9	807	278 34,4	166 20,6	27 3,3	230 28,5	72 8,9				
	Zusammen	8245	5798 70,3	115	2,0	5683	1862 32,8	1466 25,8	256 4,5	1280 22,5	550 9,7				
315048	Harthheim														
	Ohne Briefwahl	2860	1601 (58,9)	21	1,3	1580	709 44,9	373 23,6	140 8,9	206 13,0	89 5,6				
	Briefwahl		133			133	61 45,9	26 19,5	8 6,0	18 13,5	14 10,5				
	Zusammen	2860	1734 60,6	21	1,2	1713	770 45,0	399 23,3	148 8,6	224 13,1	103 6,0				
315050	Heitersheim, Stadt														
	Ohne Briefwahl	3566	2135 (67,2)	36	1,7	2099	889 42,4	526 25,1	131 6,2	294 14,0	187 8,9				
	Briefwahl		370	1	0,3	369	221 59,9	59 16,0	8 2,2	45 12,2	26 7,0				
	Zusammen	3566	2505 70,2	37	1,5	2468	1110 45,0	585 23,7	139 5,6	339 13,7	213 8,6				
315051	Heuweiler														
	Ohne Briefwahl	755	447 (64,4)	12	2,7	435	204 46,9	88 20,2	16 3,7	63 14,5	39 9,0				
	Briefwahl		55			55	29 52,7	10 18,2		13 23,6	3 5,5				
	Zusammen	755	502 66,5	12	2,4	490	233 47,6	98 20,0	16 3,3	76 15,5	42 8,6				
315052	Hinterzarten														
	Ohne Briefwahl	1671	950 (66,4)	10	1,1	940	425 45,2	168 17,9	40 4,3	145 15,4	121 12,9				
	Briefwahl		216			216	102 47,2	32 14,8	6 2,8	49 22,7	21 9,7				
	Zusammen	1671	1166 69,8	10	0,9	1156	527 45,6	200 17,3	46 4,0	194 16,8	142 12,3				
315056	Horben														
	Ohne Briefwahl	639	403 (70,6)	8	2,0	395	218 55,2	63 15,9	9 2,3	55 13,9	36 9,1				
	Briefwahl		60	1	1,7	59	25 42,4	9 15,3	2 3,4	17 28,8	6 10,2				
	Zusammen	639	463 72,5	9	1,9	454	243 53,5	72 15,9	11 2,4	72 15,9	42 9,3				
315059	Ihringen														
	Ohne Briefwahl	4118	2453 (64,6)	51	2,1	2402	844 35,1	695 28,9	159 6,6	335 13,9	282 11,7				
	Briefwahl		301	1	0,3	300	85 28,3	82 27,3	8 2,7	59 19,7	48 16,0				
	Zusammen	4118	2754 66,9	52	1,9	2702	929 34,4	777 28,8	167 6,2	394 14,6	330 12,2				
315064	Kirchzarten														
	Ohne Briefwahl	7070	4244 (69,8)	59	1,4	4185	1554 37,1	871 20,8	148 3,5	960 22,9	434 10,4				
	Briefwahl		934	5	0,5	929	381 41,0	151 16,3	19 2,0	246 26,5	82 8,8				
	Zusammen	7070	5178 73,2	64	1,2	5114	1935 37,8	1022 20,0	167 3,3	1206 23,6	516 10,1				
315068	Lenzkirch														
	Ohne Briefwahl	3656	2107 (63,4)	47	2,2	2060	853 41,4	551 26,7	158 7,7	184 8,9	201 9,8				
	Briefwahl		309	2	0,6	307	154 50,2	68 22,1	7 2,3	31 10,1	38 12,4				
	Zusammen	3656	2416 66,1	49	2,0	2367	1007 42,5	619 26,2	165 7,0	215 9,1	239 10,1				
315070	Löffingen, Stadt														
	Ohne Briefwahl	5323	3359 (66,4)	66	2,0	3293	1327 40,3	853 25,9	168 5,1	368 11,2	458 13,9				
	Briefwahl		247	5	2,0	242	98 40,5	54 22,3	6 2,5	44 18,2	32 13,2				
	Zusammen	5323	3606 67,7	71	2,0	3535	1425 40,3	907 25,7	174 4,9	412 11,7	490 13,9				
315132	March														
	Ohne Briefwahl	6170	3653 (63,6)	62	1,7	3591	1321 36,8	968 27,0	183 5,1	672 18,7	265 7,4				
	Briefwahl		412	5	1,2	407	146 35,9	114 28,0	15 3,7	85 20,9	36 8,8				
	Zusammen	6170	4065 65,9	67	1,6	3998	1467 36,7	1082 27,1	198 5,0	757 18,9	301 7,5				

am 24. März 1996 in den Gemeinden sowie Stadt- und Landkreisen

w u r d e n   a b g e g e b e n   f ü r																												Skr. Lkr. Gem.
APD		BGD		BüSo		CM		CPD		DPD		DKP		GRAUE		NICHTW		Tiers.		NATURG		ÖDP		PBC		Einzbw		
Anz.	%	Anz.	%	Anz.	%	Anz.	%	Anz.	%	Anz.	%	Anz.	%	Anz.	%	Anz.	%	Anz.	%	Anz.	%	Anz.	%	Anz.	%	Anz.	%	Schl.
																												315
																62	1,3	68	1,4			63	1,3	42	0,9			315047
																12	1,5	12	1,5			7	0,9	3	0,4			
																74	1,3	80	1,4			70	1,2	45	0,8			
																		26	1,6			31	2,0	6	0,4			315048
																		5	3,8			1	0,8					
																		31	1,8			32	1,9	6	0,4			
																		25	1,2			34	1,6	13	0,6			315050
																		5	1,4			1	0,3	4	1,1			
																		30	1,2			35	1,4	17	0,7			
																5	1,1	5	1,1			11	2,5	4	0,9			315051
																5	1,0	5	1,0			11	2,2	4	0,8			
																16	1,7	15	1,6			8	0,9	2	0,2			315052
																2	0,9	3	1,4			1	0,5					
																18	1,6	18	1,6			9	0,8	2	0,2			
																		6	1,5			8	2,0			315056		
																		6	1,3			8	1,8					
																		30	1,2			21	0,9	36	1,5			315059
																		7	2,3			8	2,7	3	1,0			
																		37	1,4			29	1,1	39	1,4			
																67	1,6	66	1,6			59	1,4	26	0,6			315064
																13	1,4	15	1,6			17	1,8	5	0,5			
																80	1,6	81	1,6			76	1,5	31	0,6			
																52	2,5	33	1,6			19	0,9	9	0,4			315068
																2	0,7	2	0,7			4	1,3	1	0,3			
																54	2,3	35	1,5			23	1,0	10	0,4			
																49	1,5	48	1,5			13	0,4	9	0,3			315070
																3	1,2	4	1,7			1	0,4					
																52	1,5	52	1,5			14	0,4	9	0,3			
																		103	2,9			59	1,6	20	0,6			315132
																		5	1,2			6	1,5					
																		108	2,7			65	1,6	20	0,5			

Stadtkreis Landkreis Gemeinde	Wahl- berech- tigte	Wähler	Wahl- betei- ligung	Abgegebene Stimmen		V o n d e n g ü l t i g e n S t i m m e n									
				Ungültige	Gültige	CDU		SPD		REP		GRÜNE		FDP/DVP	
Schlüssel	Name	Anz.	%	Anz.	%	Anz.	%	Anz.	%	Anz.	%	Anz.	%	Anz.	%
315    Noch:    Landkreis Breisgau-Hochschwarzwald															
315072	Merdingen														
	Ohne Briefwahl	1884	1160 (66,3)	35	3,0	1125	567 50,4	233 20,7	48 4,3	138 12,3	97 8,6				
	Briefwahl		134			134	52 38,8	20 14,9	4 3,0	39 29,1	12 9,0				
	Zusammen	1884	1294 68,7	35	2,7	1259	619 49,2	253 20,1	52 4,1	177 14,1	109 8,7				
315073	Merzhausen														
	Ohne Briefwahl	3612	2188 (70,4)	26	1,2	2162	860 39,8	404 18,7	77 3,6	535 24,7	217 10,0				
	Briefwahl		475	3	0,6	472	182 38,6	73 15,5	10 2,1	141 29,9	55 11,7				
	Zusammen	3612	2663 73,7	29	1,1	2634	1042 39,6	477 18,1	87 3,3	676 25,7	272 10,3				
315074	Müllheim, Stadt														
	Ohne Briefwahl	11616	6831 (63,4)	91	1,3	6740	2689 39,9	1834 27,2	437 6,5	937 13,9	602 8,9				
	Briefwahl		772	2	0,3	770	308 40,0	154 20,0	33 4,3	163 21,2	78 10,1				
	Zusammen	11616	7603 65,5	93	1,2	7510	2997 39,9	1988 26,5	470 6,3	1100 14,6	680 9,1				
315130	Münstertal/Schwarzwald														
	Ohne Briefwahl	3745	2165 (64,1)	37	1,7	2128	1111 52,2	490 23,0	61 2,9	244 11,5	147 6,9				
	Briefwahl		350	2	0,6	348	214 61,5	43 12,4	7 2,0	47 13,5	33 9,5				
	Zusammen	3745	2515 67,2	39	1,6	2476	1325 53,5	533 21,5	68 2,7	291 11,8	180 7,3				
315076	Neuenburg am Rhein, Stadt														
	Ohne Briefwahl	7012	3786 (57,6)	61	1,6	3725	1644 44,1	1036 27,8	265 7,1	400 10,7	259 7,0				
	Briefwahl		414	4	1,0	410	176 42,9	107 26,1	25 6,1	55 13,4	37 9,0				
	Zusammen	7012	4200 59,9	65	1,5	4135	1820 44,0	1143 27,6	290 7,0	455 11,0	296 7,2				
315084	Oberried														
	Ohne Briefwahl	2025	1282 (68,6)	26	2,0	1256	694 55,3	224 17,8	51 4,1	173 13,8	72 5,7				
	Briefwahl		156	7	4,5	149	82 55,0	18 12,1	2 1,3	36 24,2	6 4,0				
	Zusammen	2025	1438 71,0	33	2,3	1405	776 55,2	242 17,2	53 3,8	209 14,9	78 5,6				
315089	Pfaffenweiler														
	Ohne Briefwahl	2015	1326 (70,9)	22	1,7	1304	641 49,2	279 21,4	51 3,9	214 16,4	91 7,0				
	Briefwahl		135			135	57 42,2	28 20,7	3 2,2	27 20,0	15 11,1				
	Zusammen	2015	1461 72,5	22	1,5	1439	698 48,5	307 21,3	54 3,8	241 16,7	106 7,4				
315094	St. Märgen														
	Ohne Briefwahl	1383	822 (64,3)	10	1,2	812	464 57,1	115 14,2	61 7,5	74 9,1	66 8,1				
	Briefwahl		96			96	56 58,3	9 9,4	3 3,1	19 19,8	7 7,3				
	Zusammen	1383	918 66,4	10	1,1	908	520 57,3	124 13,7	64 7,0	93 10,2	73 8,0				
315095	St. Peter														
	Ohne Briefwahl	1763	1032 (63,3)	20	1,9	1012	529 52,3	149 14,7	30 3,0	170 16,8	70 6,9				
	Briefwahl		129			129	68 52,7	15 11,6	1 0,8	34 26,4	6 4,7				
	Zusammen	1763	1161 65,9	20	1,7	1141	597 52,3	164 14,4	31 2,7	204 17,9	76 6,7				
315098	Schallstadt														
	Ohne Briefwahl	4087	2427 (64,3)	51	2,1	2376	839 35,3	608 25,6	122 5,1	433 18,2	267 11,2				
	Briefwahl		280	1	0,4	279	102 36,6	64 22,9	12 4,3	67 24,0	26 9,3				
	Zusammen	4087	2707 66,2	52	1,9	2655	941 35,4	672 25,3	134 5,0	500 18,8	293 11,0				
315102	Schluchsee														
	Ohne Briefwahl	1805	1009 (60,4)	11	1,1	998	466 46,7	282 28,3	50 5,0	89 8,9	79 7,9				
	Briefwahl		128	1	0,8	127	70 55,1	20 15,7	5 3,9	16 12,6	15 11,8				
	Zusammen	1805	1137 63,0	12	1,1	1125	536 47,6	302 26,8	55 4,9	105 9,3	94 8,4				

173

Stadtkreis Landkreis Gemeinde	Wahl- berech- tigte	Wähler	Wahl- betei- ligung	Abgegebene Stimmen		V o n d e n g ü l t i g e n S t i m m e n									
				Ungültige	Gültige	CDU		SPD		REP		GRÜNE		FDP/DVP	
Schlüssel	Name	Anz.	%	Anz.	%	Anz.	%	Anz.	%	Anz.	%	Anz.	%	Anz.	%
315	Noch: Landkreis Breisgau-Hochschwarzwald														
315107	Sölden														
	Ohne Briefwahl	836	548 (72,8)	12	2,2	536	225 42,0	104	19,4	21	3,9	126	23,5	38	7,1
	Briefwahl		78	1	1,3	77	25 32,5	12	15,6			33	42,9	6	7,8
	Zusammen	836	626 74,9	13	2,1	613	250 40,8	116	18,9	21	3,4	159	25,9	44	7,2
315108	Staufen im Breisgau, Stadt														
	Ohne Briefwahl	5136	3026 (67,3)	42	1,4	2984	1252 42,0	688	23,1	113	3,8	550	18,4	278	9,3
	Briefwahl		580	3	0,5	577	280 48,5	97	16,8	15	2,6	114	19,8	53	9,2
	Zusammen	5136	3606 70,2	45	1,2	3561	1532 43,0	785	22,0	128	3,6	664	18,6	331	9,3
315109	Stegen														
	Ohne Briefwahl	3051	1843 (67,2)	26	1,4	1817	767 42,2	338	18,6	87	4,8	378	20,8	165	9,1
	Briefwahl		295	1	0,3	294	126 42,9	46	15,6	7	2,4	71	24,1	28	9,5
	Zusammen	3051	2138 70,1	27	1,3	2111	893 42,3	384	18,2	94	4,5	449	21,3	193	9,1
315111	Sulzburg, Stadt														
	Ohne Briefwahl	1847	1222 (72,4)	28	2,3	1194	329 27,6	350	29,3	66	5,5	273	22,9	138	11,6
	Briefwahl		148	2	1,4	146	42 28,8	37	25,3	4	2,7	40	27,4	14	9,6
	Zusammen	1847	1370 74,2	30	2,2	1340	371 27,7	387	28,9	70	5,2	313	23,4	152	11,3
315113	Titisee-Neustadt, Stadt														
	Ohne Briefwahl	8834	4884 (62,1)	69	1,4	4815	1728 35,9	1746	36,3	270	5,6	455	9,4	422	8,8
	Briefwahl		930	5	0,5	925	358 38,7	344	37,2	30	3,2	89	9,6	83	9,0
	Zusammen	8834	5814 65,8	74	1,3	5740	2086 36,3	2090	36,4	300	5,2	544	9,5	505	8,8
315115	Umkirch														
	Ohne Briefwahl	3602	2100 (63,4)	38	1,8	2062	822 39,9	573	27,8	121	5,9	305	14,8	163	7,9
	Briefwahl		275	4	1,5	271	87 32,1	66	24,4	16	5,9	73	26,9	15	5,5
	Zusammen	3602	2375 65,9	42	1,8	2333	909 39,0	639	27,4	137	5,9	378	16,2	178	7,6
315133	Vogtsburg im Kaiserstuhl, Stadt														
	Ohne Briefwahl	4231	2740 (67,9)	59	2,2	2681	1556 58,0	433	16,2	124	4,6	237	8,8	261	9,7
	Briefwahl		183	3	1,6	180	75 41,7	38	21,1	7	3,9	44	24,4	13	7,2
	Zusammen	4231	2923 69,1	62	2,1	2861	1631 57,0	471	16,5	131	4,6	281	9,8	274	9,6
315125	Wittnau														
	Ohne Briefwahl	921	586 (71,7)	1	0,2	585	266 45,5	94	16,1	38	6,5	114	19,5	54	9,2
	Briefwahl		102			102	38 37,3	12	11,8	2	2,0	24	23,5	24	23,5
	Zusammen	921	688 74,7	1	0,1	687	304 44,3	106	15,4	40	5,8	138	20,1	78	11,4
315	Landkreis Breisgau-Hochschwarzwald insgesamt														
	Ohne Briefwahl	168503	99673 (64,8)	1718	1,7	97955	41638 42,5	23879	24,4	5228	5,3	14604	14,9	8836	9,0
	Briefwahl		13742	94	0,7	13648	5858 42,9	2802	20,5	440	3,2	2769	20,3	1279	9,4
	Zusammen	168503	113415 67,3	1812	1,6	111603	47496 42,6	26681	23,9	5668	5,1	17373	15,6	10115	9,1
316	Landkreis Emmendingen														
316002	Bahlingen														
	Ohne Briefwahl	2564	1475 (60,6)	23	1,6	1452	485 33,4	517	35,6	97	6,7	169	11,6	106	7,3
	Briefwahl		123			123	41 33,3	37	30,1	2	1,6	23	18,7	11	8,9
	Zusammen	2564	1598 62,3	23	1,4	1575	526 33,4	554	35,2	99	6,3	192	12,2	117	7,4
316003	Biederbach														
	Ohne Briefwahl	1191	661 (66,3)	9	1,4	652	466 71,5	74	11,3	11	1,7	51	7,8	38	5,8



am 24. März 1996 in den Gemeinden sowie Stadt- und Landkreisen

w u r d e n a b g e g e b e n f ü r																												Skr. Lkr. Gem.
APD		BGD		BüSo		CM		CPD		DPD		DKP		GRAUE		NICHTW		Tiers.		NATURG		ÖDP		PBC		Einzbw		
Anz.	%	Anz.	%	Anz.	%	Anz.	%	Anz.	%	Anz.	%	Anz.	%	Anz.	%	Anz.	%	Anz.	%	Anz.	%	Anz.	%	Anz.	%	Anz.	%	Schl.
																												315
																		9	1,7			13	2,4					315107
																		1	1,3									
																		10	1,6			13	2,1					
																		49	1,6			35	1,2	19	0,6			315108
																		7	1,2			5	0,9	6	1,0			
																		56	1,6			40	1,1	25	0,7			
																		33	1,8	18	1,0	28	1,5	3	0,2			315109
																		2	0,7	4	1,4	8	2,7	2	0,7			
																		35	1,7	22	1,0	36	1,7	5	0,2			
																		14	1,2			21	1,8	3	0,3			315111
																		3	2,1			3	2,1	3	2,1			
																		17	1,3			24	1,8	6	0,4			
																		79	1,6	61	1,3	42	0,9	12	0,2			315113
																		5	0,5	5	0,5	5	0,5	6	0,6			
																		84	1,5	66	1,1	47	0,8	18	0,3			
																		47	2,3			19	0,9	12	0,6			315115
																		7	2,6			7	2,6					
																		54	2,3			26	1,1	12	0,5			
																		36	1,3			27	1,0	7	0,3			315133
																		2	1,1			1	0,6					
																		38	1,3			28	1,0	7	0,2			
																		12	2,1			6	1,0	1	0,2			315125
																		1	1,0			1	1,0					
																		13	1,9			7	1,0	1	0,1			
																		498	0,5	1453	1,5	1173	1,2	646	0,7			315
																		51	0,4	185	1,4	178	1,3	86	0,6			
																		549	0,5	1638	1,5	1351	1,2	732	0,7			
																												316
																		2	0,1			8	0,6	12	0,8	56	3,9	316002
																		3	2,4					6	4,9			
																		2	0,1			11	0,7	12	0,8	62	3,9	
																		3	0,5			6	0,9	2	0,3	1	0,2	316003

Stadtkreis Landkreis Gemeinde	Wahl- berech- tigte	Wähler	Wahl- betei- ligung	Abgegebene Stimmen		V o n d e n g ü l t i g e n S t i m m e n									
				Ungültige	Gültige	CDU		SPD		REP		GRÜNE		FDP/DVP	
Schlüssel	Name	Anz.	%	Anz.	%	Anz.	%	Anz.	%	Anz.	%	Anz.	%	Anz.	%
316	Noch: Landkreis Emmendingen														
316009	Denzlingen														
	Ohne Briefwahl	9049	5381 (65,4)	85	1,6	5296	1838 34,7	1590 30,0	278 5,2	881 16,6	506 9,6				
	Briefwahl		786			786	281 35,8	205 26,1	30 3,8	170 21,6	67 8,5				
	Zusammen	9049	6167 68,2	85	1,4	6082	2119 34,8	1795 29,5	308 5,1	1051 17,3	573 9,4				
316010	Elzach, Stadt														
	Ohne Briefwahl	5228	3262 (64,9)	54	1,7	3208	1975 61,6	620 19,3	98 3,1	288 9,0	166 5,2				
316011	Emmendingen, Stadt														
	Ohne Briefwahl	18115	10431 (62,0)	117	1,1	10314	3555 34,5	3474 33,7	563 5,5	1569 15,2	827 8,0				
	Briefwahl		1348		7 0,5	1341	550 41,0	336 25,1	51 3,8	254 18,9	120 8,9				
	Zusammen	18115	11779 65,0	124	1,1	11655	4105 35,2	3810 32,7	614 5,3	1823 15,6	947 8,1				
316012	Endingen am Kaiserstuhl, Stadt														
	Ohne Briefwahl	6260	3975 (66,9)	74	1,9	3901	1790 45,9	914 23,4	257 6,6	426 10,9	379 9,7				
316013	Forchheim														
	Ohne Briefwahl	881	509 (59,3)	22	4,3	487	271 55,6	92 18,9	51 10,5	31 6,4	32 6,6				
316054	Freiamt														
	Ohne Briefwahl	3171	1887 (62,3)	15	0,8	1872	1012 54,1	411 22,0	140 7,5	144 7,7	121 6,5				
	Briefwahl		134			134	79 59,0	29 21,6	5 3,7	10 7,5	8 6,0				
	Zusammen	3171	2021 63,7	15	0,7	2006	1091 54,4	440 21,9	145 7,2	154 7,7	129 6,4				
316014	Gutach im Breisgau														
	Ohne Briefwahl	2879	1872 (68,8)	27	1,4	1845	960 52,0	369 20,0	88 4,8	243 13,2	145 7,9				
	Briefwahl		144		2 1,4	142	68 47,9	30 21,1	2 1,4	26 18,3	9 6,3				
	Zusammen	2879	2016 70,0	29	1,4	1987	1028 51,7	399 20,1	90 4,5	269 13,5	154 7,8				
316017	Herbolzheim, Stadt														
	Ohne Briefwahl	6620	3867 (61,3)	71	1,8	3796	1583 41,7	1073 28,3	280 7,4	446 11,7	235 6,2				
	Briefwahl		288		1 0,3	287	122 42,5	58 20,2	13 4,5	46 16,0	34 11,8				
	Zusammen	6620	4155 62,8	72	1,7	4083	1705 41,8	1131 27,7	293 7,2	492 12,0	269 6,6				
316020	Kenzingen, Stadt														
	Ohne Briefwahl	6420	3792 (63,4)	69	1,8	3723	1642 44,1	956 25,7	218 5,9	542 14,6	238 6,4				
	Briefwahl		402		4 1,0	398	165 41,5	96 24,1	9 2,3	78 19,6	38 9,5				
	Zusammen	6420	4194 65,3	73	1,7	4121	1807 43,8	1052 25,5	227 5,5	620 15,0	276 6,7				
316024	Malterdingen														
	Ohne Briefwahl	1856	1067 (60,1)	21	2,0	1046	346 33,1	361 34,5	99 9,5	108 10,3	79 7,6				
	Briefwahl		71			71	27 38,0	10 14,1	7 9,9	8 11,3	11 15,5				
	Zusammen	1856	1138 61,3	21	1,8	1117	373 33,4	371 33,2	106 9,5	116 10,4	90 8,1				
316036	Reute														
	Ohne Briefwahl	2021	1297 (67,6)	28	2,2	1269	609 48,0	336 26,5	42 3,3	163 12,8	80 6,3				
	Briefwahl		102			102	52 51,0	14 13,7	2 2,0	24 23,5	7 6,9				
	Zusammen	2021	1399 69,2	28	2,0	1371	661 48,2	350 25,5	44 3,2	187 13,6	87 6,3				
316053	Rheinhausen														
	Ohne Briefwahl	2516	1637 (68,1)	52	3,2	1585	781 49,3	359 22,6	151 9,5	167 10,5	74 4,7				
	Briefwahl		102		1 1,0	101	54 53,5	23 22,8		13 12,9	10 9,9				
	Zusammen	2516	1739 69,1	53	3,0	1686	835 49,5	382 22,7	151 9,0	180 10,7	84 5,0				

am 24. März 1996 in den Gemeinden sowie Stadt- und Landkreisen

wurden abgegeben für																										Skr. Lkr. Gem.												
APD		BGD		BüSo		CM		CPD		DPD		DKP		GRAUE		NICHTW		Tiers.		NATURG		ÖDP		PBC		Einzbw												
Anz.	%	Anz.	%	Anz.	%	Anz.	%	Anz.	%	Anz.	%	Anz.	%	Anz.	%	Anz.	%	Anz.	%	Anz.	%	Anz.	%	Anz.	%	Anz.	%	Schl.										
																										316												
						11	0,2													103	1,9							58	1,1	31	0,6	316009						
						1	0,1													23	2,9							8	1,0	1	0,1							
						12	0,2													126	2,1							66	1,1	32	0,5							
						9	0,3													18	0,6							19	0,6	15	0,5	316010						
						70	0,7													117	1,1							80	0,8	59	0,6	316011						
						4	0,3													9	0,7							14	1,0	3	0,2							
						74	0,6													126	1,1							94	0,8	62	0,5							
						37	0,9													48	1,2							23	0,6	27	0,7	316012						
																		5	1,0							2	0,4	3	0,6	316013								
						11	0,6													18	1,0							8	0,4	7	0,4	316054						
						1	0,7													2	1,5																	
						12	0,6													20	1,0							8	0,4	7	0,3							
						4	0,2													18	1,0							13	0,7	5	0,3	316014						
						1	0,7													2	1,4							1	0,7	3	2,1							
						5	0,3													20	1,0							14	0,7	8	0,4							
						57	1,5													47	1,2							35	0,9	40	1,1	316017						
						3	1,0													5	1,7							3	1,0	3	1,0							
						60	1,5													52	1,3							38	0,9	43	1,1							
						53	1,4													34	0,9							29	0,8	11	0,3	316020						
						7	1,8													1	0,3							2	0,5	2	0,5							
						60	1,5													35	0,8							31	0,8	13	0,3							
						15	1,4													16	1,5							4	0,4	18	1,7	316024						
						2	2,8													2	2,8													4	5,6			
						17	1,5													18	1,6							4	0,4	22	2,0							
						5	0,4													14	1,1							10	0,8	10	0,8	316036						
																		1	1,0							1	1,0	1	1,0									
						5	0,4													15	1,1							11	0,8	11	0,8							
						23	1,5													17	1,1							8	0,5	5	0,3	316053						
						1	1,0																															
						24	1,4													17	1,0							8	0,5	5	0,3							

Stadtkreis, Landkreis Gemeinde	Wahl- berech- tigte	Wähler	Wahl- betei- ligung	Abgegebene Stimmen		V o n d e n g ü l t i g e n S t i m m e n											
				Ungültige	Gültige	CDU		SPD		REP		GRÜNE		FDP/DVP			
Schlüssel	Name	Anz.	%	Anz.	%	Anz.	%	Anz.	%	Anz.	%	Anz.	%	Anz.	%		
316	Noch: Landkreis Emmendingen																
316037	Riegel																
	Ohne Briefwahl	2297	1416 (66,0)	38	2,7	1378		538	39,0	461	33,5	91	6,6	146	10,6	88	6,4
	Briefwahl		140		2	1,4	138	60	43,5	51	37,0	5	3,6	16	11,6	6	4,3
	Zusammen	2297	1556	67,7	40	2,6	1516	598	39,4	512	33,8	96	6,3	162	10,7	94	6,2
316038	Sasbach																
	Ohne Briefwahl	2268	1292 (59,2)	30	2,3	1262		519	41,1	321	25,4	78	6,2	182	14,4	123	9,7
	Briefwahl		83			83		41	49,4	8	9,6	4	4,8	19	22,9	8	9,6
	Zusammen	2268	1375	60,6	30	2,2	1345	560	41,6	329	24,5	82	6,1	201	14,9	131	9,7
316039	Sexau																
	Ohne Briefwahl	2349	1378 (62,4)	31	2,2	1347		553	41,1	411	30,5	104	7,7	149	11,1	103	7,6
	Briefwahl		125			125		28	22,4	41	32,8	10	8,0	28	22,4	13	10,4
	Zusammen	2349	1503	64,0	31	2,1	1472	581	39,5	452	30,7	114	7,7	177	12,0	116	7,9
316042	Simonswald																
	Ohne Briefwahl	2316	1420 (63,2)	26	1,8	1394		834	59,8	182	13,1	93	6,7	171	12,3	84	6,0
	Briefwahl		68			68		35	51,5	9	13,2	5	7,4	13	19,1	6	8,8
	Zusammen	2316	1488	64,2	26	1,7	1462	869	59,4	191	13,1	98	6,7	184	12,6	90	6,2
316043	Teningen																
	Ohne Briefwahl	8682	5163 (63,2)	112	2,2	5051		1699	33,6	1823	36,1	322	6,4	629	12,5	341	6,8
	Briefwahl		478		1	0,2	477	186	39,0	153	32,1	11	2,3	78	16,4	35	7,3
	Zusammen	8682	5641	65,0	113	2,0	5528	1885	34,1	1976	35,7	333	6,0	707	12,8	376	6,8
316045	Vörstetten																
	Ohne Briefwahl	1780	1079 (66,6)	19	1,8	1060		349	32,9	313	29,5	49	4,6	189	17,8	119	11,2
	Briefwahl		155			155		41	26,5	46	29,7	6	3,9	39	25,2	17	11,0
	Zusammen	1780	1234	69,3	19	1,5	1215	390	32,1	359	29,5	55	4,5	228	18,8	136	11,2
316056	Waldkirch, Stadt																
	Ohne Briefwahl	14438	8683 (64,5)	179	2,1	8504		3573	42,0	2312	27,2	454	5,3	1394	16,4	551	6,5
	Briefwahl		927		9	1,0	918	453	49,3	162	17,6	24	2,6	187	20,4	72	7,8
	Zusammen	14438	9610	66,6	188	2,0	9422	4026	42,7	2474	26,3	478	5,1	1581	16,8	623	6,6
316049	Weisweil																
	Ohne Briefwahl	1419	912 (67,9)	8	0,9	904		220	24,3	395	43,7	72	8,0	106	11,7	82	9,1
	Briefwahl		69			69		16	23,2	23	33,3	6	8,7	11	15,9	12	17,4
	Zusammen	1419	981	69,1	8	0,8	973	236	24,3	418	43,0	78	8,0	117	12,0	94	9,7
316055	Winden im Elztal																
	Ohne Briefwahl	2048	1168 (59,1)	23	2,0	1145		630	55,0	233	20,3	50	4,4	125	10,9	90	7,9
	Briefwahl		68			68		42	61,8	11	16,2	1	1,5	7	10,3	7	10,3
	Zusammen	2048	1236	60,4	23	1,9	1213	672	55,4	244	20,1	51	4,2	132	10,9	97	8,0
316051	Wyhl																
	Ohne Briefwahl	2447	1501 (64,0)	73	4,9	1428		684	47,9	363	25,4	109	7,6	128	9,0	77	5,4
	Briefwahl		92			92		45	48,9	20	21,7	2	2,2	10	10,9	11	12,0
	Zusammen	2447	1593	65,1	73	4,6	1520	729	48,0	383	25,2	111	7,3	138	9,1	88	5,8
316999	Nicht aufteilbare Briefwahl		501		9	1,8	492	258	52,4	94	19,1	7	1,4	86	17,5	32	6,5

am 24. März 1996 in den Gemeinden sowie Stadt- und Landkreisen

wurden abgegeben für																										Skr. Lkr. Gem.		
APD		BGD		BüSo		CM		CPD		DPD		DKP		GRAUE		NICHTW		Tiers.		NATURG		ÖDP		PBC		Einzbw		
Anz.	%	Anz.	%	Anz.	%	Anz.	%	Anz.	%	Anz.	%	Anz.	%	Anz.	%	Anz.	%	Anz.	%	Anz.	%	Anz.	%	Anz.	%	Anz.	%	Schl.
																												316
						9	0,7											28	2,0			10	0,7	7	0,5			316037
						9	0,6											28	1,8			10	0,7	7	0,5			
						6	0,5											7	0,6			15	1,2	11	0,9			316038
																		1	1,2					2	2,4			
						6	0,4											8	0,6			15	1,1	13	1,0			
						4	0,3											9	0,7			10	0,7	4	0,3			316039
																		5	4,0									
						4	0,3											14	1,0			10	0,7	4	0,3			
						5	0,4											12	0,9			8	0,6	5	0,4			316042
						5	0,3											12	0,8			8	0,5	5	0,3			
						69	1,4											73	1,4			46	0,9	49	1,0			316043
						1	0,2											7	1,5			4	0,8	2	0,4			
						70	1,3											80	1,4			50	0,9	51	0,9			
						2	0,2											18	1,7			6	0,6	15	1,4			316045
																		3	1,9			1	0,6	2	1,3			
						2	0,2											21	1,7			7	0,6	17	1,4			
						19	0,2											126	1,5			45	0,5	30	0,4			316056
						2	0,2											9	1,0			7	0,8	2	0,2			
						21	0,2											135	1,4			52	0,6	32	0,3			
						6	0,7											11	1,2			4	0,4	8	0,9			316049
																		1	1,4									
						6	0,6											12	1,2			4	0,4	8	0,8			
																		8	0,7			7	0,6	2	0,2			316055
																		8	0,7			7	0,6	2	0,2			
						35	2,5											12	0,8			10	0,7	10	0,7			316051
						3	3,3											1	1,1									
						38	2,5											13	0,9			10	0,7	10	0,7			
						2	0,4											6	1,2			3	0,6	4	0,8			316999

Stadtkreis Landkreis Gemeinde	Wahl- berech- tigte	Wähler	Wahl- betei- ligung	Abgegebene Stimmen		V o n d e n g ü l t i g e n S t i m m e n									
				Ungültige	Gültige	CDU		SPD		REP		GRÜNE		FDP/DVP	
Schlüssel	Name	Anz.	%	Anz.	%	Anz.	%	Anz.	%	Anz.	%	Anz.	%	Anz.	%
316	Landkreis Emmendingen insgesamt														
	Ohne Briefwahl	108815	65125 (63,6)	1206	1,9	63919	26912 42,1	17960 28,1	3795 5,9	8447 13,2	4684 7,3				
	Briefwahl		6206	36	0,6	6170	2644 42,9	1456 23,6	202 3,3	1146 18,6	534 8,7				
	Zusammen	108815	71331 65,6	1242	1,7	70089	29556 42,2	19416 27,7	3997 5,7	9593 13,7	5218 7,4				
317	Landkreis Ortenaukreis														
317001	Achern, Stadt														
	Ohne Briefwahl	16484	9883 (64,6)	225	2,3	9658	5340 55,3	1936 20,0	679 7,0	802 8,3	628 6,5				
	Briefwahl		1063	10	0,9	1053	576 54,7	236 22,4	43 4,1	93 8,8	74 7,0				
	Zusammen	16484	10946 66,4	235	2,1	10711	5916 55,2	2172 20,3	722 6,7	895 8,4	702 6,6				
317005	Appenweiler														
	Ohne Briefwahl	6928	4028 (61,0)	99	2,5	3929	2002 51,0	942 24,0	267 6,8	399 10,2	248 6,3				
	Briefwahl		307	5	1,6	302	130 43,0	84 27,8	19 6,3	41 13,6	21 7,0				
	Zusammen	6928	4335 62,6	104	2,4	4231	2132 50,4	1026 24,2	286 6,8	440 10,4	269 6,4				
317008	Bad Peterstal-Griesbach														
	Ohne Briefwahl	2420	1391 (65,3)	46	3,3	1345	892 66,3	221 16,4	55 4,1	79 5,9	83 6,2				
	Briefwahl		273	5	1,8	268	193 72,0	39 14,6	5 1,9	16 6,0	14 5,2				
	Zusammen	2420	1664 68,8	51	3,1	1613	1085 67,3	260 16,1	60 3,7	95 5,9	97 6,0				
317009	Berghaupten														
	Ohne Briefwahl	1732	1077 (66,6)	30	2,8	1047	526 50,2	265 25,3	81 7,7	79 7,5	69 6,6				
	Briefwahl		112	1	0,9	111	87 78,4	15 13,5	1 0,9	5 4,5	1 0,9				
	Zusammen	1732	1189 68,6	31	2,6	1158	613 52,9	280 24,2	82 7,1	84 7,3	70 6,0				
317011	Biberach														
	Ohne Briefwahl	2433	1454 (63,4)	42	2,9	1412	712 50,4	396 28,0	101 7,2	92 6,5	83 5,9				
	Briefwahl		133	2	1,5	131	63 48,1	34 26,0	5 3,8	15 11,5	14 10,7				
	Zusammen	2433	1587 65,2	44	2,8	1543	775 50,2	430 27,9	106 6,9	107 6,9	97 6,3				
317021	Durbach														
	Ohne Briefwahl	2931	1883 (67,6)	43	2,3	1840	994 54,0	434 23,6	108 5,9	140 7,6	131 7,1				
	Briefwahl		137	1	0,7	136	78 57,4	18 13,2	5 3,7	19 14,0	14 10,3				
	Zusammen	2931	2020 68,9	44	2,2	1976	1072 54,3	452 22,9	113 5,7	159 8,0	145 7,3				
317026	Ettenheim, Stadt														
	Ohne Briefwahl	8246	4952 (63,3)	104	2,1	4848	1971 40,7	1482 30,6	400 8,3	528 10,9	307 6,3				
	Briefwahl		389	3	0,8	386	164 42,5	94 24,4	17 4,4	80 20,7	24 6,2				
	Zusammen	8246	5341 64,8	107	2,0	5234	2135 40,8	1576 30,1	417 8,0	608 11,6	331 6,3				
317029	Fischerbach														
	Ohne Briefwahl	1244	736 (61,9)	17	2,3	719	442 61,5	130 18,1	21 2,9	70 9,7	43 6,0				
	Briefwahl		53			53	29 54,7	10 18,9	3 5,7	3 5,7	6 11,3				
	Zusammen	1244	789 63,4	17	2,2	772	471 61,0	140 18,1	24 3,1	73 9,5	49 6,3				
317031	Friesenheim														
	Ohne Briefwahl	9048	5420 (63,9)	151	2,8	5269	2445 46,4	1298 24,6	354 6,7	547 10,4	403 7,6				
	Briefwahl		521	14	2,7	507	268 52,9	93 18,3	17 3,4	65 12,8	47 9,3				
	Zusammen	9048	5941 65,7	165	2,8	5776	2713 47,0	1391 24,1	371 6,4	612 10,6	450 7,8				

am 24. März 1996 in den Gemeinden sowie Stadt- und Landkreisen

wurden abgegeben für																												Skr. Lkr. Gem.
APD		BGD		BüSo		CM		CPD		DPD		DKP		GRAUE		NICHTW		Tiers.		NATURG		ODP		PBC		Einzbw		Schl.
Anz.	%	Anz.	%	Anz.	%	Anz.	%	Anz.	%	Anz.	%	Anz.	%	Anz.	%	Anz.	%	Anz.	%	Anz.	%	Anz.	%	Anz.	%	Anz.	%	
						455	0,7											773	1,2			464	0,7	429	0,7			316
						28	0,5											81	1,3			44	0,7	35	0,6			
						483	0,7											854	1,2			508	0,7	464	0,7			
																												317
																				113	1,2	89	0,9	71	0,7			317001
																			19	1,8	7	0,7	5	0,5				
																			132	1,2	96	0,9	76	0,7				
																			26	0,7	28	0,7	17	0,4			317005	
																			3	1,0	4	1,3						
																			29	0,7	32	0,8	17	0,4				
																					8	0,6	7	0,5			317008	
																					1	0,4						
																					9	0,6	7	0,4				
																					21	2,0	6	0,6			317009	
																					2	1,8						
																					23	2,0	6	0,5				
																					21	1,5	7	0,5			317011	
																					21	1,4	7	0,5				
																					16	0,9	17	0,9			317021	
																					1	0,7	1	0,7				
																					17	0,9	18	0,9				
																					87	1,8	48	1,0	25	0,5	317026	
																					5	1,3	2	0,5				
																					92	1,8	50	1,0	25	0,5		
																					9	1,3	4	0,6			317029	
																							2	3,8				
																					9	1,2	6	0,8				
																					74	1,4	71	1,3	77	1,5	317031	
																					5	1,0	2	0,4	10	2,0		
																					79	1,4	73	1,3	87	1,5		

Stadtkreis Landkreis Gemeinde	Wahl- berech- tigte	Wähler	Wahl- betei- ligung	Abgegebene Stimmen				V o n d e n g ü l t i g e n S t i m m e n							
				Ungültige		Gültige	CDU		SPD		REP		GRÜNE		FDP/DVP
Schlüssel	Name	Anz.	%	Anz.	%	Anz.	%	Anz.	%	Anz.	%	Anz.	%	Anz.	%
317	Noch: Landkreis Ortenaukreis														
317034	Gengenbach, Stadt														
	Ohne Briefwahl	7707	4531 (64,0)	113	2,5	4418	2125 48,1	1239 28,0	261 5,9	428 9,7	302 6,8				
	Briefwahl		573	4	0,7	569	362 63,6	99 17,4	9 1,6	55 9,7	34 6,0				
	Zusammen	7707	5104 66,2	117	2,3	4987	2487 49,9	1338 26,8	270 5,4	483 9,7	336 6,7				
317039	Gutach (Schwarzwaldbahn)														
	Ohne Briefwahl	1784	1105 (66,1)	27	2,4	1078	384 35,6	357 33,1	65 6,0	83 7,7	165 15,3				
	Briefwahl		98			98	27 27,6	38 38,8	1 1,0	12 12,2	19 19,4				
	Zusammen	1784	1203 67,4	27	2,2	1176	411 34,9	395 33,6	66 5,6	95 8,1	184 15,6				
317040	Haslach im Kinzigtal, Stadt														
	Ohne Briefwahl	5052	3122 (66,4)	80	2,6	3042	1614 53,1	727 23,9	131 4,3	344 11,3	176 5,8				
	Briefwahl		336	3	0,9	333	197 59,2	55 16,5	5 1,5	37 11,1	32 9,6				
	Zusammen	5052	3458 68,4	83	2,4	3375	1811 53,7	782 23,2	136 4,0	381 11,3	208 6,2				
317041	Hausach, Stadt														
	Ohne Briefwahl	4103	2585 (66,9)	85	3,3	2500	1181 47,2	738 29,5	123 4,9	262 10,5	150 6,0				
	Briefwahl		226			226	124 54,9	51 22,6	11 4,9	18 8,0	20 8,8				
	Zusammen	4103	2811 68,5	85	3,0	2726	1305 47,9	789 28,9	134 4,9	280 10,3	170 6,2				
317046	Hofstetten														
	Ohne Briefwahl	1171	801 (70,1)	18	2,2	783	512 65,4	107 13,7	32 4,1	80 10,2	37 4,7				
317047	Hohberg														
	Ohne Briefwahl	5722	3671 (67,4)	103	2,8	3568	1679 47,1	935 26,2	303 8,5	353 9,9	198 5,5				
	Briefwahl		257			257	130 50,6	53 20,6	22 8,6	29 11,3	21 8,2				
	Zusammen	5722	3928 68,6	103	2,6	3825	1809 47,3	988 25,8	325 8,5	382 10,0	219 5,7				
317051	Hornberg, Stadt														
	Ohne Briefwahl	3366	2077 (67,0)	58	2,8	2019	808 40,0	791 39,2	113 5,6	115 5,7	162 8,0				
	Briefwahl		257	4	1,6	253	95 37,5	81 32,0	17 6,7	17 6,7	33 13,0				
	Zusammen	3366	2334 69,3	62	2,7	2272	903 39,7	872 38,4	130 5,7	132 5,8	195 8,6				
317152	Kappel-Grafenhausen														
	Ohne Briefwahl	3266	1797 (57,6)	44	2,4	1753	815 46,5	436 24,9	166 9,5	155 8,8	121 6,9				
	Briefwahl		141			141	77 54,6	37 26,2	12 8,5	6 4,3	7 5,0				
	Zusammen	3266	1938 59,3	44	2,3	1894	892 47,1	473 25,0	178 9,4	161 8,5	128 6,8				
317056	Kappelrodeck														
	Ohne Briefwahl	4397	2629 (64,0)	71	2,7	2558	1441 56,3	471 18,4	255 10,0	162 6,3	173 6,8				
	Briefwahl		267	7	2,6	260	133 51,2	62 23,8	20 7,7	21 8,1	18 6,9				
	Zusammen	4397	2896 65,9	78	2,7	2818	1574 55,9	533 18,9	275 9,8	183 6,5	191 6,8				
317057	Kehl, Stadt														
	Ohne Briefwahl	23155	12155 (55,8)	270	2,2	11885	4180 35,2	4085 34,4	1062 8,9	1290 10,9	1046 8,8				
	Briefwahl		1268	15	1,2	1253	444 35,4	408 32,6	78 6,2	164 13,1	131 10,5				
	Zusammen	23155	13423 58,0	285	2,1	13138	4624 35,2	4493 34,2	1140 8,7	1454 11,1	1177 9,0				
317059	Kippenheim														
	Ohne Briefwahl	3904	2165 (58,5)	41	1,9	2124	754 35,5	683 32,2	188 8,9	203 9,6	202 9,5				
	Briefwahl		192	2	1,0	190	73 38,4	38 20,0	17 8,9	28 14,7	26 13,7				
	Zusammen	3904	2357 60,4	43	1,8	2314	827 35,7	721 31,2	205 8,9	231 10,0	228 9,9				



am 24. März 1996 in den Gemeinden sowie Stadt- und Landkreisen

w u r d e n   a b g e g e b e n   f ü r																												Skr. Lkr. Gem.
APD		BGD		BüSo		CM		CPD		DPD		DKP		GRAUE		NICHTW		Tiers.		NATURG		ÖDP		PBC		Einzbw		Schl.
Anz.	%	Anz.	%	Anz.	%	Anz.	%	Anz.	%	Anz.	%	Anz.	%	Anz.	%	Anz.	%	Anz.	%	Anz.	%	Anz.	%	Anz.	%	Anz.	%	
																												317
																						38 0,9		25 0,6				317034
																						9 1,6		1 0,2				
																						47 0,9		26 0,5				
																			17 1,6			3 0,3		4 0,4				317039
																						1 1,0						
																		17 1,4			4 0,3		4 0,3					
																						30 1,0		11 0,4		9 0,3		317040
																						4 1,2		3 0,9				
																						34 1,0		14 0,4		9 0,3		
																						26 1,0		10 0,4		10 0,4		317041
																						2 0,9						
																						28 1,0		10 0,4		10 0,4		
																						7 0,9		2 0,3		6 0,8		317046
																						61 1,7		39 1,1				317047
																						2 0,8						
																						63 1,6		39 1,0				
																						17 0,8		10 0,5		3 0,1		317051
																						7 2,8		1 0,4		2 0,8		
																						24 1,1		11 0,5		5 0,2		
																						28 1,6		23 1,3		9 0,5		317152
																						2 1,4						
																						28 1,5		25 1,3		9 0,5		
																						20 0,8		20 0,8		16 0,6		317056
																						3 1,2		2 0,8		1 0,4		
																						23 0,8		22 0,8		17 0,6		
																						62 0,5		57 0,5		103 0,9		317057
																						10 0,8		9 0,7		9 0,7		
																						72 0,5		66 0,5		112 0,9		
																						37 1,7		42 2,0		15 0,7		317059
																						4 2,1		3 1,6		1 0,5		
																						41 1,8		45 1,9		16 0,7		

Stadtkreis Landkreis Gemeinde	Wahl- berech- tigte	Wähler	Wahl- betei- ligung	Abgegebene Stimmen		V o n d e n g ü l t i g e n S t i m m e n									
				Ungültige	Gültige	CDU	SPD	REP	GRÜNE	FDP/DVP					
Schlüssel	Name	Anz.	%	Anz.	%	Anz.	%	Anz.	%	Anz.	%	Anz.	%	Anz.	%
317	Noch: Landkreis Ortenaukreis														
317065	Lahr/Schwarzwald, Stadt	30067	16635 (59,3)	306	1,8	16329	7226 44,3	4685 28,7	1094 6,7	1473 9,0	1324 8,1				
	Briefwahl		1856	10	0,5	1846	712 38,6	531 28,8	101 5,5	247 13,4	196 10,6				
	Zusammen	30067	18491 61,5	316	1,7	18175	7938 43,7	5216 28,7	1195 6,6	1720 9,5	1520 8,4				
317068	Lauf														
	Ohne Briefwahl	3010	1751 (62,1)	78	4,5	1673	921 55,1	318 19,0	171 10,2	118 7,1	108 6,5				
	Briefwahl		176	2	1,1	174	113 64,9	20 11,5	4 2,3	11 6,3	20 11,5				
	Zusammen	3010	1927 64,0	80	4,2	1847	1034 56,0	338 18,3	175 9,5	129 7,0	128 6,9				
317067	Lautenbach														
	Ohne Briefwahl	1451	901 (67,1)	23	2,6	878	559 63,7	140 15,9	53 6,0	75 8,5	39 4,4				
	Briefwahl		94	3	3,2	91	62 68,1	9 9,9	2 2,2	4 4,4	12 13,2				
	Zusammen	1451	995 68,6	26	2,6	969	621 64,1	149 15,4	55 5,7	79 8,2	51 5,3				
317073	Mahlberg, Stadt														
	Ohne Briefwahl	3071	1689 (57,7)	30	1,8	1659	666 40,1	481 29,0	124 7,5	153 9,2	134 8,1				
	Briefwahl		140	2	1,4	138	47 34,1	39 28,3	7 5,1	20 14,5	16 11,6				
	Zusammen	3071	1829 59,6	32	1,7	1797	713 39,7	520 28,9	131 7,3	173 9,6	150 8,3				
317075	Meißenheim														
	Ohne Briefwahl	2688	1539 (60,8)	34	2,2	1505	474 31,5	543 36,1	134 8,9	168 11,2	110 7,3				
	Briefwahl		148	1	0,7	147	74 50,3	39 26,5	4 2,7	18 12,2	8 5,4				
	Zusammen	2688	1687 62,8	35	2,1	1652	548 33,2	582 35,2	138 8,4	186 11,3	118 7,1				
317078	Mühlenbach														
	Ohne Briefwahl	1182	693 (59,9)	10	1,4	683	518 75,8	87 12,7	19 2,8	32 4,7	20 2,9				
317151	Neuried														
	Ohne Briefwahl	6456	3784 (61,3)	99	2,6	3685	1547 42,0	919 24,9	390 10,6	450 12,2	278 7,5				
	Briefwahl		271	1	0,4	270	98 36,3	78 28,9	18 6,7	48 17,8	26 9,6				
	Zusammen	6456	4055 62,8	100	2,5	3955	1645 41,6	997 25,2	408 10,3	498 12,6	304 7,7				
317085	Nordrach														
	Ohne Briefwahl	1493	861 (60,0)	28	3,3	833	442 53,1	176 21,1	66 7,9	66 7,9	69 8,3				
	Briefwahl		51			51	22 43,1	10 19,6	6 11,8	7 13,7	6 11,8				
	Zusammen	1493	912 61,1	28	3,1	884	464 52,5	186 21,0	72 8,1	73 8,3	75 8,5				
317088	Oberharmersbach														
	Ohne Briefwahl	1864	1119 (62,0)	28	2,5	1091	736 67,5	166 15,2	68 6,2	66 6,0	43 3,9				
	Briefwahl		59	1	1,7	58	34 58,6	9 15,5	5 8,6	8 13,8	2 3,4				
	Zusammen	1864	1178 63,2	29	2,5	1149	770 67,0	175 15,2	73 6,4	74 6,4	45 3,9				
317089	Oberkirch, Stadt														
	Ohne Briefwahl	13826	8456 (65,8)	197	2,3	8259	4975 60,2	1511 18,3	471 5,7	666 8,1	480 5,8				
	Briefwahl		933	19	2,0	914	506 55,4	191 20,9	35 3,8	95 10,4	76 8,3				
	Zusammen	13826	9389 67,9	216	2,3	9173	5481 59,8	1702 18,6	506 5,5	761 8,3	556 6,1				
317093	Oberwolfach														
	Ohne Briefwahl	1987	1378 (71,5)	39	2,8	1339	838 62,6	270 20,2	36 2,7	96 7,2	60 4,5				
	Briefwahl		55	1	1,8	54	33 61,1	9 16,7		6 11,1	5 9,3				
	Zusammen	1987	1433 72,1	40	2,8	1393	871 62,5	279 20,0	36 2,6	102 7,3	65 4,7				

am 24. März 1996 in den Gemeinden sowie Stadt- und Landkreisen

w u r d e n   a b g e g e b e n   f ü r																										Skr. Lkr. Gem.			
APD		BGD		BüSo		CM		CPD		DPD		DKP		GRAUE		NICHTW		Tiers.		NATURG		ÖDP		PBC		Einzbw		Schl.	
Anz.	%	Anz.	%	Anz.	%	Anz.	%	Anz.	%	Anz.	%	Anz.	%	Anz.	%	Anz.	%	Anz.	%	Anz.	%	Anz.	%	Anz.	%	Anz.	%		
																												317	
																		218	1,3			179	1,1	130	0,8			317065	
																		22	1,2			17	0,9	20	1,1				
																		240	1,3			196	1,1	150	0,8				
																					15	0,9	10	0,6	12	0,7		317068	
																					2	1,1	2	1,1	2	1,1			
																					17	0,9	12	0,6	14	0,8			
																					7	0,8	1	0,1	4	0,5		317067	
																					1	1,1			1	1,1			
																					8	0,8	1	0,1	5	0,5			
																		67	4,0			25	1,5	9	0,5			317073	
																		5	3,6			2	1,4	2	1,4				
																		72	4,0			27	1,5	11	0,6				
																		27	1,8			12	0,8	37	2,5			317075	
																		1	0,7			3	2,0						
																		28	1,7			15	0,9	37	2,2				
																		4	0,6			3	0,4					317078	
																					40	1,1	61	1,7				317151	
																					1	0,4	1	0,4					
																					41	1,0	62	1,6					
																					10	1,2	4	0,5				317085	
																					10	1,1	4	0,5					
																					6	0,5	6	0,5				317088	
																					6	0,5	6	0,5					
																					59	0,7	67	0,8	30	0,4		317089	
																					3	0,3	3	0,3	5	0,5			
																					62	0,7	70	0,8	35	0,4			
																		6	0,4			28	2,1	5	0,4			317093	
																							1	1,9					
																		6	0,4			29	2,1	5	0,4				

Stadtkreis Landkreis Gemeinde	Wahl- berech- tigte	Wähler	Wahl- betei- ligung	Abgegebene Stimmen		V o n d e n g ü l t i g e n S t i m m e n									
				Ungültige	Gültige	CDU		SPD		REP		GRÜNE		FDP/DVP	
Schlüssel	Name	Anz.	%	Anz.	%	Anz.	%	Anz.	%	Anz.	%	Anz.	%	Anz.	%
317	Noch: Landkreis Ortenaukreis														
317096	Offenburg, Stadt														
	Ohne Briefwahl	40710	22773 (59,8)	512	2,2	22261	9784 44,0	6315 28,4	1708 7,7	2568 11,5	1447 6,5				
	Briefwahl		2481	15	0,6	2466	1037 42,1	683 27,7	112 4,5	405 16,4	196 7,9				
	Zusammen	40710	25254 62,0	527	2,1	24727	10821 43,8	6998 28,3	1820 7,4	2973 12,0	1643 6,6				
317097	Ohlsbach														
	Ohne Briefwahl	2007	1202 (65,2)	35	2,9	1167	552 47,3	273 23,4	63 5,4	152 13,0	81 6,9				
	Briefwahl		154	2	1,3	152	68 44,7	27 17,8	7 4,6	23 15,1	25 16,4				
	Zusammen	2007	1356 67,6	37	2,7	1319	620 47,0	300 22,7	70 5,3	175 13,3	106 8,0				
317098	Oppenau, Stadt														
	Ohne Briefwahl	3941	2384 (64,4)	53	2,2	2331	1392 59,7	519 22,3	96 4,1	155 6,6	134 5,7				
	Briefwahl		224			224	137 61,2	42 18,8		29 12,9	13 5,8				
	Zusammen	3941	2608 66,2	53	2,0	2555	1529 59,8	561 22,0	96 3,8	184 7,2	147 5,8				
317100	Ortenberg														
	Ohne Briefwahl	2345	1553 (71,3)	31	2,0	1522	778 51,1	361 23,7	108 7,1	151 9,9	90 5,9				
	Briefwahl		158	4	2,5	154	66 42,9	35 22,7	7 4,5	25 16,2	16 10,4				
	Zusammen	2345	1711 73,0	35	2,0	1676	844 50,4	396 23,6	115 6,9	176 10,5	106 6,3				
317102	Ottenhöfen im Schwarzwald														
	Ohne Briefwahl	2462	1438 (62,4)	34	2,4	1404	961 68,4	156 11,1	118 8,4	58 4,1	90 6,4				
	Briefwahl		154	2	1,3	152	93 61,2	24 15,8	8 5,3	15 9,9	11 7,2				
	Zusammen	2462	1592 64,7	36	2,3	1556	1054 67,7	180 11,6	126 8,1	73 4,7	101 6,5				
317110	Renschen, Stadt														
	Ohne Briefwahl	4814	2510 (55,0)	55	2,2	2455	1306 53,2	554 22,6	198 8,1	205 8,4	149 6,1				
	Briefwahl		230	3	1,3	227	111 48,9	60 26,4	14 6,2	16 7,0	23 10,1				
	Zusammen	4814	2740 56,9	58	2,1	2682	1417 52,8	614 22,9	212 7,9	221 8,2	172 6,4				
317153	Rheinau, Stadt														
	Ohne Briefwahl	7753	4319 (58,4)	103	2,4	4216	1621 38,4	1369 32,5	395 9,4	442 10,5	317 7,5				
	Briefwahl		318	2	0,6	316	120 38,0	82 25,9	34 10,8	36 11,4	39 12,3				
	Zusammen	7753	4637 59,8	105	2,3	4532	1741 38,4	1451 32,0	429 9,5	478 10,5	356 7,9				
317113	Ringsheim														
	Ohne Briefwahl	1614	1047 (68,0)	31	3,0	1016	448 44,1	301 29,6	81 8,0	75 7,4	77 7,6				
	Briefwahl		71			71	37 52,1	19 26,8	2 2,8	8 11,3	1 1,4				
	Zusammen	1614	1118 69,3	31	2,8	1087	485 44,6	320 29,4	83 7,6	83 7,6	78 7,2				
317114	Rust														
	Ohne Briefwahl	2310	1382 (62,6)	38	2,7	1344	650 48,4	388 28,9	80 6,0	105 7,8	79 5,9				
	Briefwahl		97			97	44 45,4	40 41,2		3 3,1	7 7,2				
	Zusammen	2310	1479 64,0	38	2,6	1441	694 48,2	428 29,7	80 5,6	108 7,5	86 6,0				
317116	Sasbach														
	Ohne Briefwahl	3892	2317 (65,2)	46	2,0	2271	1383 60,9	354 15,6	159 7,0	177 7,8	151 6,6				
	Briefwahl		319	4	1,3	315	216 68,6	27 8,6	12 3,8	36 11,4	16 5,1				
	Zusammen	3892	2636 67,7	50	1,9	2586	1599 61,8	381 14,7	171 6,6	213 8,2	167 6,5				
317118	Sasbachwalden														
	Ohne Briefwahl	1728	954 (61,3)	11	1,2	943	585 62,0	155 16,4	48 5,1	54 5,7	80 8,5				
	Briefwahl		158			158	95 60,1	18 11,4	9 5,7	10 6,3	25 15,8				
	Zusammen	1728	1112 64,4	11	1,0	1101	680 61,8	173 15,7	57 5,2	64 5,8	105 9,5				

am 24. März 1996 in den Gemeinden sowie Stadt- und Landkreisen

wurden abgegeben für																										Skr. Lkr. Gem.		
APD		BGD		BüSo		CM		CPD		DPD		DKP		GRAUE		NICHTW		Tiers.		NATURG		ÖDP		PBC		Einzbw		
Anz.	%	Anz.	%	Anz.	%	Anz.	%	Anz.	%	Anz.	%	Anz.	%	Anz.	%	Anz.	%	Anz.	%	Anz.	%	Anz.	%	Anz.	%	Anz.	%	Schl.
																										317		
																										317096		
																										317097		
																										317098		
																										317100		
																										317102		
																										317110		
																										317153		
																										317113		
																										317114		
																										317116		
																										317118		

Stadtkreis, Landkreis Gemeinde	Wahl- berech- tigte	Wähler	Wahl- betei- ligung	Abgegebene Stimmen		V o n d e n g ü l t i g e n S t i m m e n									
				Ungültige	Gültige	CDU		SPD		REP		GRÜNE		FDP/DVP	
Schlüssel	Name	Anz.	%	Anz.	%	Anz.	%	Anz.	%	Anz.	%	Anz.	%	Anz.	%
317	Noch: Landkreis Ortenaukreis														
317121	Schuttertal														
	Ohne Briefwahl	2564	1568 (63,6)	56	3,6	1512	957 63,3	204	13,5	75	5,0	112	7,4	79	5,2
	Briefwahl		95	1	1,1	94	50 53,2	18	19,1	4	4,3	8	8,5	10	10,6
	Zusammen	2564	1663 64,9	57	3,4	1606	1007 62,7	222	13,8	79	4,9	120	7,5	89	5,5
317122	Schutterwald														
	Ohne Briefwahl	5251	3228 (64,4)	62	1,9	3166	1415 44,7	908	28,7	253	8,0	357	11,3	166	5,2
	Briefwahl		232	5	2,2	227	107 47,1	46	20,3	7	3,1	42	18,5	18	7,9
	Zusammen	5251	3460 65,9	67	1,9	3393	1522 44,9	954	28,1	260	7,7	399	11,8	184	5,4
317150	Schwanau														
	Ohne Briefwahl	4703	2713 (61,6)	59	2,2	2654	871 32,8	898	33,8	256	9,6	252	9,5	214	8,1
	Briefwahl		284	4	1,4	280	120 42,9	71	25,4	18	6,4	25	8,9	30	10,7
	Zusammen	4703	2997 63,7	63	2,1	2934	991 33,8	969	33,0	274	9,3	277	9,4	244	8,3
317126	Seebach														
	Ohne Briefwahl	1121	732 (69,7)	25	3,4	707	490 69,3	68	9,6	86	12,2	25	3,5	21	3,0
	Briefwahl		69	2	2,9	67	46 68,7	6	9,0			4	6,0	8	11,9
	Zusammen	1121	801 71,5	27	3,4	774	536 69,3	74	9,6	86	11,1	29	3,7	29	3,7
317127	Seelbach														
	Ohne Briefwahl	3784	2263 (65,0)	62	2,7	2201	959 43,6	583	26,5	161	7,3	236	10,7	183	8,3
	Briefwahl		282	2	0,7	280	127 45,4	70	25,0	16	5,7	26	9,3	32	11,4
	Zusammen	3784	2545 67,3	64	2,5	2481	1086 43,8	653	26,3	177	7,1	262	10,6	215	8,7
317129	Steinach														
	Ohne Briefwahl	2954	1753 (61,3)	36	2,1	1717	1004 58,5	352	20,5	79	4,6	153	8,9	91	5,3
	Briefwahl		91	1	1,1	90	45 50,0	18	20,0	8	8,9	11	12,2	6	6,7
	Zusammen	2954	1844 62,4	37	2,0	1807	1049 58,1	370	20,5	87	4,8	164	9,1	97	5,4
317141	Willstätt														
	Ohne Briefwahl	6370	3516 (57,8)	75	2,1	3441	1312 38,1	1040	30,2	325	9,4	401	11,7	273	7,9
	Briefwahl		259			259	100 38,6	83	32,0	8	3,1	40	15,4	23	8,9
	Zusammen	6370	3775 59,3	75	2,0	3700	1412 38,2	1123	30,4	333	9,0	441	11,9	296	8,0
317145	Wolfach, Stadt														
	Ohne Briefwahl	4653	3033 (69,6)	72	2,4	2961	1432 48,4	824	27,8	124	4,2	280	9,5	230	7,8
	Briefwahl		267	1	0,4	266	140 52,6	44	16,5	12	4,5	37	13,9	27	10,2
	Zusammen	4653	3300 70,9	73	2,2	3227	1572 48,7	868	26,9	136	4,2	317	9,8	257	8,0
317146	Zell am Harmersbach, Stadt														
	Ohne Briefwahl	5664	3327 (62,4)	76	2,3	3251	1637 50,4	919	28,3	167	5,1	281	8,6	205	6,3
	Briefwahl		306	3	1,0	303	167 55,1	67	22,1	10	3,3	33	10,9	23	7,6
	Zusammen	5664	3633 64,1	79	2,2	3554	1804 50,8	986	27,7	177	5,0	314	8,8	228	6,4
317999	Nicht aufteilbare Briefwahl		47			47	33 70,2	4	8,5	1	2,1	6	12,8	1	2,1
317	Landkreis Ortenaukreis insgesamt														
	Ohne Briefwahl	292828	170280 (61,9)	4011	2,4	166269	79256 47,7	43510	26,2	11971	7,2	15813	9,5	11549	6,9
	Briefwahl		16682	167	1,0	16515	7910 47,9	3964	24,0	778	4,7	2026	12,3	1473	8,9
	Zusammen	292828	186962 63,8	4178	2,2	182784	87166 47,7	47474	26,0	12749	7,0	17839	9,8	13022	7,1

am 24. März 1996 in den Gemeinden sowie Stadt- und Landkreisen

wurden abgegeben für																										Skr. Lkr. Gem.				
APD		BGD		BüSo		CM		CPD		DPD		DKP		GRAUE		NICHTW		Tiers.		NATURG		ÖDP		PBC		Einzbw		Schl.		
Anz.	%	Anz.	%	Anz.	%	Anz.	%	Anz.	%	Anz.	%	Anz.	%	Anz.	%	Anz.	%	Anz.	%	Anz.	%	Anz.	%	Anz.	%	Anz.	%			
																													317	
																		8 0,5				74 4,9		3 0,2					317121	
																		3 3,2						1 1,1						
																		11 0,7				74 4,6		4 0,2						
																							42 1,3		25 0,8				317122	
																							6 2,6		1 0,4					
																							48 1,4		26 0,8					
																		36 1,4				24 0,9		103 3,9					317150	
																		1 0,4				4 1,4		11 3,9						
																		37 1,3				28 1,0		114 3,9						
																							11 1,6		6 0,8				317126	
																							1 1,5		2 3,0					
																							12 1,6		6 0,8		2 0,3			
																		28 1,3				39 1,8		12 0,5					317127	
																		3 1,1				5 1,8		1 0,4						
																		31 1,2				44 1,8		13 0,5						
																		17 1,0				17 1,0		4 0,2					317129	
																		2 2,2												
																		19 1,1				17 0,9		4 0,2						
																							34 1,0		26 0,8		30 0,9			317141
																							3 1,2		2 0,8					
																							37 1,0		28 0,8		30 0,8			
																		31 1,0				27 0,9		13 0,4					317145	
																		3 1,1				2 0,8		1 0,4						
																		34 1,1				29 0,9		14 0,4						
																							29 0,9		13 0,4				317146	
																							2 0,7		1 0,3					
																							31 0,9		14 0,4					
																							2 4,3							317999
																		816 0,5		443 0,3		1716 1,0		1195 0,7						317
																		70 0,4		54 0,3		144 0,9		96 0,6						
																		886 0,5		497 0,3		1860 1,0		1291 0,7						

Stadtkreis Landkreis Gemeinde		Wahl- berech- tigte	Wähler	Wahl- betei- ligung	Abgegebene Stimmen		V o n d e n g ü l t i g e n S t i m m e n										
					Ungültige	Gültige	CDU		SPD		REP		GRÜNE		FDP/DVP		
Schlüssel	Name	Anz.		%	Anz.	%	Anz.	%	Anz.	%	Anz.	%	Anz.	%	Anz.	%	
Region Schwarzwald-Baar-Heuberg																	
325 Landkreis Rottweil																	
325001	Aichhalden																
	Ohne Briefwahl	3089	1985	(67,7)	41	2,1	1944	901	46,3	429	22,1	167	8,6	131	6,7	158	8,1
	Briefwahl		147				147	70	47,6	31	21,1	10	6,8	12	8,2	18	12,2
	Zusammen	3089	2132	69,0	41	1,9	2091	971	46,4	460	22,0	177	8,5	143	6,8	176	8,4
325009	Bösingen																
	Ohne Briefwahl	2335	1619	(72,8)	37	2,3	1582	886	56,0	205	13,0	147	9,3	111	7,0	117	7,4
	Briefwahl		109		3	2,8	106	65	61,3	9	8,5	7	6,6	9	8,5	6	5,7
	Zusammen	2335	1728	74,0	40	2,3	1688	951	56,3	214	12,7	154	9,1	120	7,1	123	7,3
325072	Deißlingen																
	Ohne Briefwahl	4169	2677	(68,5)	66	2,5	2611	1088	41,7	663	25,4	235	9,0	290	11,1	229	8,8
	Briefwahl		243		3	1,2	240	101	42,1	57	23,8	17	7,1	31	12,9	22	9,2
	Zusammen	4169	2920	70,0	69	2,4	2851	1189	41,7	720	25,3	252	8,8	321	11,3	251	8,8
325011	Dietingen																
	Ohne Briefwahl	2887	1776	(65,6)	51	2,9	1725	873	50,6	284	16,5	211	12,2	121	7,0	131	7,6
	Briefwahl		158		3	1,9	155	75	48,4	27	17,4	17	11,0	25	16,1	10	6,5
	Zusammen	2887	1934	67,0	54	2,8	1880	948	50,4	311	16,5	228	12,1	146	7,8	141	7,5
325012	Dornhan, Stadt																
	Ohne Briefwahl	4593	3002	(68,5)	44	1,5	2958	1113	37,6	667	22,5	356	12,0	199	6,7	376	12,7
	Briefwahl		200				200	80	40,0	53	26,5	11	5,5	16	8,0	31	15,5
	Zusammen	4593	3202	69,7	44	1,4	3158	1193	37,8	720	22,8	367	11,6	215	6,8	407	12,9
325014	Dunningen																
	Ohne Briefwahl	3919	2544	(68,8)	52	2,0	2492	1324	53,1	454	18,2	207	8,3	189	7,6	158	6,3
	Briefwahl		210		1	0,5	209	101	48,3	36	17,2	5	2,4	33	15,8	25	12,0
	Zusammen	3919	2754	70,3	53	1,9	2701	1425	52,8	490	18,1	212	7,8	222	8,2	183	6,8
325015	Epfindorf																
	Ohne Briefwahl	2575	1672	(68,3)	55	3,3	1617	732	45,3	343	21,2	218	13,5	120	7,4	121	7,5
	Briefwahl		119		1	0,8	118	60	50,8	26	22,0	13	11,0	6	5,1	6	5,1
	Zusammen	2575	1791	69,6	56	3,1	1735	792	45,6	369	21,3	231	13,3	126	7,3	127	7,3
325071	Eschbronn																
	Ohne Briefwahl	1601	983	(64,9)	15	1,5	968	416	43,0	191	19,7	151	15,6	75	7,7	56	5,8
	Briefwahl		81		1	1,2	80	33	41,3	20	25,0	5	6,3	8	10,0	5	6,3
	Zusammen	1601	1064	66,5	16	1,5	1048	449	42,8	211	20,1	156	14,9	83	7,9	61	5,8
325070	Fluorn-Winzeln																
	Ohne Briefwahl	2353	1492	(65,6)	29	1,9	1463	589	40,3	267	18,3	171	11,7	51	3,5	118	8,1
	Briefwahl		75		2	2,7	73	25	34,2	12	16,4	6	8,2	5	6,8	1	1,4
	Zusammen	2353	1567	66,6	31	2,0	1536	614	40,0	279	18,2	177	11,5	56	3,6	119	7,7
325024	Hardt																
	Ohne Briefwahl	1790	1220	(71,6)	20	1,6	1200	655	54,6	228	19,0	84	7,0	100	8,3	87	7,3
	Briefwahl		84				84	39	46,4	19	22,6			10	11,9	8	9,5
	Zusammen	1790	1304	72,8	20	1,5	1284	694	54,0	247	19,2	84	6,5	110	8,6	95	7,4



am 24. März 1996 in den Gemeinden sowie Stadt- und Landkreisen

wurden abgegeben für																										Skr. Lkr. Gem.		
APD		BGD		BüSo		CM		CPD		DPD		DKP		GRAUE		NICHTW		Tiers.		NATURG		ÖDP		PBC		Einzbw		Schl.
Anz.	%	Anz.	%	Anz.	%	Anz.	%	Anz.	%	Anz.	%	Anz.	%	Anz.	%	Anz.	%	Anz.	%	Anz.	%	Anz.	%	Anz.	%	Anz.	%	
																												325
		20	1,0																			108	5,6	30	1,5			325001
																						4	2,7	2	1,4			
		20	1,0																			112	5,4	32	1,5			
		8	0,5																			96	6,1	12	0,8			325009
																						10	9,4					
		8	0,5																			106	6,3	12	0,7			
		14	0,5																			77	2,9	15	0,6			325072
		2	0,8																			9	3,8	1	0,4			
		16	0,6																			86	3,0	16	0,6			
		2	0,1																			93	5,4	10	0,6			325011
																						1	0,6					
		2	0,1																			94	5,0	10	0,5			
		21	0,7																			168	5,7	58	2,0			325012
		1	0,5																			6	3,0	2	1,0			
		22	0,7																			174	5,5	60	1,9			
		24	1,0																			128	5,1	8	0,3			325014
		1	0,5																			8	3,8					
		25	0,9																			136	5,0	8	0,3			
		5	0,3																			68	4,2	10	0,6			325015
		1	0,8																			5	4,2	1	0,8			
		6	0,3																			73	4,2	11	0,6			
		12	1,2																			58	6,0	9	0,9			325071
																						7	8,8	2	2,5			
		12	1,1																			65	6,2	11	1,0			
		5	0,3																			257	17,6	5	0,3			325070
																						2230	1	2	2,7			
		5	0,3																			279	18,2	7	0,5			
		3	0,3																			38	3,2	5	0,4			325024
																						8	9,5					
		3	0,2																			46	3,6	5	0,4			

Stadtkreis Landkreis Gemeinde	Wahl- berech- tigte	Wähler	Wahl- betei- ligung	Abgegebene Stimmen		V o n   d e n   g ü l t i g e n   S t i m m e n									
				Ungültige	Gültige	CDU		SPD		REP		GRÜNE		FDP/DVP	
Schlüssel	Name	Anz.	%	Anz.	%	Anz.	%	Anz.	%	Anz.	%	Anz.	%	Anz.	%
325	Noch: Landkreis Rottweil														
325036	Lauterbach														
	Ohne Briefwahl	2593	1628 (66,8)	24	1,5	1604	838 52,2	336 20,9	133 8,3	88 5,5	134 8,4				
	Briefwahl		147	1	0,7	146	87 59,6	26 17,8	6 4,1	11 7,5	14 9,6				
	Zusammen	2593	1775 68,5	25	1,4	1750	925 52,9	362 20,7	139 7,9	99 5,7	148 8,5				
325045	Oberndorf am Neckar, Stadt														
	Ohne Briefwahl	10558	6703 (67,0)	122	1,8	6581	2758 41,9	1688 25,6	696 10,6	431 6,5	618 9,4				
	Briefwahl		515	5	1,0	510	248 48,6	103 20,2	30 5,9	39 7,6	67 13,1				
	Zusammen	10558	7218 68,4	127	1,8	7091	3006 42,4	1791 25,3	726 10,2	470 6,6	685 9,7				
325049	Rottweil, Stadt														
	Ohne Briefwahl	17284	10752 (68,5)	190	1,8	10562	5150 48,8	2232 21,1	862 8,2	1116 10,6	834 7,9				
	Briefwahl		1463	9	0,6	1454	726 49,9	248 17,1	80 5,5	166 11,4	171 11,8				
	Zusammen	17284	12215 70,7	199	1,6	12016	5876 48,9	2480 20,6	942 7,8	1282 10,7	1005 8,4				
325050	Schenkenzell														
	Ohne Briefwahl	1522	1070 (74,6)	23	2,1	1047	632 60,4	183 17,5	44 4,2	68 6,5	86 8,2				
	Briefwahl		86			86	57 66,3	16 18,6	1 1,2	6 7,0	5 5,8				
	Zusammen	1522	1156 76,0	23	2,0	1133	689 60,8	199 17,6	45 4,0	74 6,5	91 8,0				
325051	Schiltach, Stadt														
	Ohne Briefwahl	3115	1848 (64,2)	32	1,7	1816	724 39,9	576 31,7	83 4,6	192 10,6	151 8,3				
	Briefwahl		226	11	4,9	215	84 39,1	51 23,7	13 6,0	22 10,2	30 14,0				
	Zusammen	3115	2074 66,6	43	2,1	2031	808 39,8	627 30,9	96 4,7	214 10,5	181 8,9				
325053	Schramberg, Stadt														
	Ohne Briefwahl	13887	7907 (62,7)	140	1,8	7767	3670 47,3	1822 23,5	827 10,6	515 6,6	497 6,4				
	Briefwahl		1206	5	0,4	1201	648 54,0	230 19,2	85 7,1	73 6,1	106 8,8				
	Zusammen	13887	9113 65,6	145	1,6	8968	4318 48,1	2052 22,9	912 10,2	588 6,6	603 6,7				
325057	Sulz am Neckar, Stadt														
	Ohne Briefwahl	8625	5402 (65,3)	111	2,1	5291	1740 32,9	1208 22,8	633 12,0	358 6,8	1100 20,8				
	Briefwahl		330	1	0,3	329	115 35,0	56 17,0	18 5,5	36 10,9	96 29,2				
	Zusammen	8625	5732 66,5	112	2,0	5620	1855 33,0	1264 22,5	651 11,6	394 7,0	1196 21,3				
325058	Tennenbronn														
	Ohne Briefwahl	2936	1834 (65,5)	29	1,6	1805	969 53,7	346 19,2	116 6,4	137 7,6	168 9,3				
	Briefwahl		127			127	58 45,7	35 27,6	10 7,9	11 8,7	12 9,4				
	Zusammen	2936	1961 66,8	29	1,5	1932	1027 53,2	381 19,7	126 6,5	148 7,7	180 9,3				
325060	Villingendorf														
	Ohne Briefwahl	2010	1376 (72,2)	26	1,9	1350	726 53,8	258 19,1	98 7,3	104 7,7	94 7,0				
	Briefwahl		104	1	1,0	103	53 51,5	16 15,5	5 4,9	12 11,7	11 10,7				
	Zusammen	2010	1480 73,6	27	1,8	1453	779 53,6	274 18,9	103 7,1	116 8,0	105 7,2				
325061	Vöhringen														
	Ohne Briefwahl	2749	1784 (67,5)	24	1,3	1760	446 25,3	311 17,7	324 18,4	95 5,4	512 29,1				
	Briefwahl		98			98	23 23,5	12 12,2	14 14,3	10 10,2	32 32,7				
	Zusammen	2749	1882 68,5	24	1,3	1858	469 25,2	323 17,4	338 18,2	105 5,7	544 29,3				
325064	Wallendingen														
	Ohne Briefwahl	1939	1229 (68,7)	53	4,3	1176	654 55,6	224 19,0	94 8,0	76 6,5	90 7,7				
	Briefwahl		143			143	85 59,4	15 10,5	8 5,6	10 7,0	18 12,6				
	Zusammen	1939	1372 70,8	53	3,9	1319	739 56,0	239 18,1	102 7,7	86 6,5	108 8,2				

am 24. März 1996 in den Gemeinden sowie Stadt- und Landkreisen

wurden abgegeben für																										Skr. Lkr. Gem.		
APD		BGD		BüSo		CM		CPD		DPD		DKP		GRAUE		NICHTW		Tiers.		NATURG		ÖDP		PBC		Einzbw		
Anz.	%	Anz.	%	Anz.	%	Anz.	%	Anz.	%	Anz.	%	Anz.	%	Anz.	%	Anz.	%	Anz.	%	Anz.	%	Anz.	%	Anz.	%	Anz.	%	Schl.
																										325		
		9 0,6																				57 3,6		9 0,6				325036
																						2 1,4						
		9 0,5																				59 3,4		9 0,5				
		51 0,8																				295 4,5		44 0,7				325045
		6 1,2																				17 3,3						
		57 0,8																				312 4,4		44 0,6				
		58 0,5																				258 2,4		52 0,5				325049
		5 0,3																				51 3,5		7 0,5				
		63 0,5																				309 2,6		59 0,5				
		7 0,7																				21 2,0		6 0,6				325050
																						1 1,2						
		7 0,6																				22 1,9		6 0,5				
		25 1,4																				42 2,3		23 1,3				325051
		4 1,9																				9 4,2		2 0,9				
		29 1,4																				51 2,5		25 1,2				
		50 0,6																				326 4,2		60 0,8				325053
		3 0,2																				42 3,5		14 1,2				
		53 0,6																				368 4,1		74 0,8				
		35 0,7																				149 2,8		68 1,3				325057
																						5 1,5		3 0,9				
		35 0,6																				154 2,7		71 1,3				
		16 0,9																				38 2,1		15 0,8				325058
																						1 0,8						
		16 0,8																				39 2,0		15 0,8				
		3 0,2																				62 4,6		5 0,4				325060
		1 1,0																				5 4,9						
		4 0,3																				67 4,6		5 0,3				
		8 0,5																				52 3,0		12 0,7				325061
		1 1,0																				6 6,1						
		9 0,5																				58 3,1		12 0,6				
		3 0,3																				31 2,6		4 0,3				325064
																						7 4,9						
		3 0,2																				38 2,9		4 0,3				

Stadtkreis Landkreis Gemeinde	Wahl- berech- tigte	Wähler	Wahl- betei- ligung	Abgegebene Stimmen		V o n d e n g ü l t i g e n S t i m m e n									
				Ungültige	Gültige	CDU		SPD		REP		GRÜNE		FDP/DVP	
Schlüssel	Name	Anz.	%	Anz.	%	Anz.	%	Anz.	%	Anz.	%	Anz.	%	Anz.	%
325	Noch: Landkreis Rottweil														
325069	Zimmern ob Rottweil														
	Ohne Briefwahl	4096	2663 (71,2)	46	1,7	2617	1341 51,2	492 18,8	234 8,9	260 9,9	216 8,3				
	Briefwahl		332	4	1,2	328	155 47,3	51 15,5	23 7,0	44 13,4	35 10,7				
	Zusammen	4096	2995 73,1	50	1,7	2945	1496 50,8	543 18,4	257 8,7	304 10,3	251 8,5				
325	Landkreis Rottweil insgesamt														
	Ohne Briefwahl	100625	63166 (67,2)	1230	1,9	61936	28225 45,6	13407 21,6	6091 9,8	4827 7,8	6051 9,8				
	Briefwahl		6203	51	0,8	6152	2988 48,6	1149 18,7	384 6,2	595 9,7	729 11,8				
	Zusammen	100625	69369 68,9	1281	1,8	68088	31213 45,8	14556 21,4	6475 9,5	5422 8,0	6780 10,0				
326	Landkreis Schwarzwald-Baar-Kreis														
326003	Bad Dürrenheim, Stadt														
	Ohne Briefwahl	8572	5260 (66,8)	90	1,7	5170	2642 51,1	1042 20,2	300 5,8	471 9,1	588 11,4				
	Briefwahl		662	5	0,8	657	380 57,8	83 12,6	35 5,3	61 9,3	81 12,3				
	Zusammen	8572	5922 69,1	95	1,6	5827	3022 51,9	1125 19,3	335 5,7	532 9,1	669 11,5				
326005	Blumberg, Stadt														
	Ohne Briefwahl	7229	4312 (62,3)	61	1,4	4251	1841 43,3	1157 27,2	408 9,6	219 5,2	554 13,0				
	Briefwahl		289			289	137 47,4	68 23,5	26 9,0	17 5,9	29 10,0				
	Zusammen	7229	4601 63,6	61	1,3	4540	1978 43,6	1225 27,0	434 9,6	236 5,2	583 12,8				
326006	Bräunlingen, Stadt														
	Ohne Briefwahl	4034	2487 (64,9)	47	1,9	2440	1096 44,9	572 23,4	183 7,5	265 10,9	266 10,9				
	Briefwahl		190	1	0,5	189	87 46,0	25 13,2	12 6,3	26 13,8	34 18,0				
	Zusammen	4034	2677 66,4	48	1,8	2629	1183 45,0	597 22,7	195 7,4	291 11,1	300 11,4				
326075	Brigachtal														
	Ohne Briefwahl	3779	2482 (68,4)	49	2,0	2433	1324 54,4	485 19,9	154 6,3	233 9,6	149 6,1				
	Briefwahl		146			146	70 47,9	24 16,4	5 3,4	27 18,5	6 4,1				
	Zusammen	3779	2628 69,5	49	1,9	2579	1394 54,1	509 19,7	159 6,2	260 10,1	155 6,0				
326010	Dauchingen														
	Ohne Briefwahl	2538	1720 (72,4)	29	1,7	1691	851 50,3	404 23,9	86 5,1	127 7,5	172 10,2				
	Briefwahl		159			159	73 45,9	31 19,5	11 6,9	20 12,6	19 11,9				
	Zusammen	2538	1879 74,0	29	1,5	1850	924 49,9	435 23,5	97 5,2	147 7,9	191 10,3				
326012	Donaueschingen, Stadt														
	Ohne Briefwahl	15054	8931 (63,9)	168	1,9	8763	3945 45,0	1872 21,4	649 7,4	978 11,2	1112 12,7				
	Briefwahl		988	6	0,6	982	447 45,5	169 17,2	48 4,9	149 15,2	144 14,7				
	Zusammen	15054	9919 65,9	174	1,8	9745	4392 45,1	2041 20,9	697 7,2	1127 11,6	1256 12,9				
326017	Furtwangen im Schwarzwald, Stadt														
	Ohne Briefwahl	6868	4039 (63,4)	75	1,9	3964	2068 52,2	856 21,6	223 5,6	418 10,5	302 7,6				
	Briefwahl		474	7	1,5	467	266 57,0	80 17,1	12 2,6	65 13,9	33 7,1				
	Zusammen	6868	4513 65,7	82	1,8	4431	2334 52,7	936 21,1	235 5,3	483 10,9	335 7,6				
326020	Gütenbach														
	Ohne Briefwahl	1080	676 (65,9)	10	1,5	666	363 54,5	157 23,6	44 6,6	48 7,2	36 5,4				
	Briefwahl		53			53	26 49,1	17 32,1	1 1,9	7 13,2	2 3,8				
	Zusammen	1080	729 67,5	10	1,4	719	389 54,1	174 24,2	45 6,3	55 7,6	38 5,3				

am 24. März 1996 in den Gemeinden sowie Stadt- und Landkreisen

wurden abgegeben für																										Skr. Lkr. Gem.		
APD		BGD		BüSo		CM		CPD		DPD		DKP		GRAUE		NICHTW		Tiers.		NATURG		ÖDP		PBC		Einzbw		
Anz.	%	Anz.	%	Anz.	%	Anz.	%	Anz.	%	Anz.	%	Anz.	%	Anz.	%	Anz.	%	Anz.	%	Anz.	%	Anz.	%	Anz.	%	Anz.	%	Schl.
																												325
		10	0,4																			56	2,1	8	0,3			325069
		2	0,6																			16	4,9	2	0,6			
		12	0,4																			72	2,4	10	0,3			
		389	0,6																			2478	4,0	468	0,8			325
		27	0,4																			242	3,9	38	0,6			
		416	0,6																			2720	4,0	506	0,7			
																												326
														42	0,8							47	0,9	38	0,7			326003
														5	0,8							2	0,3	10	1,5			
														47	0,8							49	0,8	48	0,8			
																						39	0,9	17	0,4	16	0,4	326005
																						7	2,4	2	0,7	3	1,0	
																						46	1,0	19	0,4	19	0,4	
																						42	1,7	10	0,4	6	0,2	326006
																						4	2,1			1	0,5	
																						46	1,7	10	0,4	7	0,3	
														27	1,1							24	1,0	37	1,5			326075
														8	5,5							6	4,1					
														35	1,4							30	1,2	37	1,4			
														9	0,5							30	1,8	12	0,7			326010
														1	0,6							4	2,5					
														10	0,5							34	1,8	12	0,6			
																						122	1,4	35	0,4	50	0,6	326012
																						18	1,8	3	0,3	4	0,4	
																						140	1,4	38	0,4	54	0,6	
														28	0,7							39	1,0	30	0,8			326017
														3	0,6							6	1,3	2	0,4			
														31	0,7							45	1,0	32	0,7			
														6	0,9							8	1,2	4	0,6			326020
														6	0,8							8	1,1	4	0,6			

Stadtkreis Landkreis Gemeinde	Wahl- berech- tigte	Wähler	Wahl- betei- ligung	Abgegebene Stimmen				V o n d e n g ü l t i g e n S t i m m e n							
				Ungültige		Gültige		CDU		SPD		REP		GRÜNE	
Schlüssel	Name	Anz.	%	Anz.	%	Anz.	%	Anz.	%	Anz.	%	Anz.	%	Anz.	%
326	Noch: Landkreis Schwarzwald-Baar-Kreis														
326027	Hüfingen, Stadt														
	Ohne Briefwahl	4838	2994 (64,6)	50	1,7	2944	1287 43,7	696 23,6	201 6,8	266 9,0	414 14,1				
	Briefwahl		193	1	0,5	192	76 39,6	41 21,4	4 2,1	34 17,7	34 17,7				
	Zusammen	4838	3187 65,9	51	1,6	3136	1363 43,5	737 23,5	205 6,5	300 9,6	448 14,3				
326031	Königsfeld im Schwarzwald														
	Ohne Briefwahl	4338	2807 (70,1)	21	0,7	2786	1219 43,8	635 22,8	153 5,5	383 13,7	275 9,9				
	Briefwahl		323	1	0,3	322	132 41,0	73 22,7	12 3,7	43 13,4	35 10,9				
	Zusammen	4338	3130 72,2	22	0,7	3108	1351 43,5	708 22,8	165 5,3	426 13,7	310 10,0				
326037	Mönchweiler														
	Ohne Briefwahl	2280	1468 (70,1)	12	0,8	1456	678 46,6	420 28,8	92 6,3	119 8,2	103 7,1				
	Briefwahl		178	1	0,6	177	79 44,6	50 28,2	8 4,5	21 11,9	15 8,5				
	Zusammen	2280	1646 72,2	13	0,8	1633	757 46,4	470 28,8	100 6,1	140 8,6	118 7,2				
326041	Niedererschach														
	Ohne Briefwahl	3871	2573 (70,7)	54	2,1	2519	1417 56,3	447 17,7	156 6,2	265 10,5	170 6,7				
	Briefwahl		223			223	113 50,7	46 20,6	7 3,1	30 13,5	21 9,4				
	Zusammen	3871	2796 72,2	54	1,9	2742	1530 55,8	493 18,0	163 5,9	295 10,8	191 7,0				
326052	St. Georgen im Schwarzwald, Stadt														
	Ohne Briefwahl	9957	6232 (67,9)	112	1,8	6120	2380 38,9	1499 24,5	439 7,2	559 9,1	1035 16,9				
	Briefwahl		735	5	0,7	730	339 46,4	143 19,6	40 5,5	81 11,1	103 14,1				
	Zusammen	9957	6967 70,0	117	1,7	6850	2719 39,7	1642 24,0	479 7,0	640 9,3	1138 16,6				
326054	Schönwald im Schwarzwald														
	Ohne Briefwahl	2002	1198 (66,8)	26	2,2	1172	753 64,2	179 15,3	49 4,2	74 6,3	93 7,9				
	Briefwahl		193	3	1,6	190	114 60,0	32 16,8	11 5,8	12 6,3	17 8,9				
	Zusammen	2002	1391 69,5	29	2,1	1362	867 63,7	211 15,5	60 4,4	86 6,3	110 8,1				
326055	Schonach im Schwarzwald														
	Ohne Briefwahl	3352	2116 (67,4)	25	1,2	2091	1332 63,7	286 13,7	155 7,4	127 6,1	155 7,4				
	Briefwahl		204	1	0,5	203	119 58,6	25 12,3	14 6,9	18 8,9	23 11,3				
	Zusammen	3352	2320 69,2	26	1,1	2294	1451 63,3	311 13,6	169 7,4	145 6,3	178 7,8				
326060	Triberg im Schwarzwald, Stadt														
	Ohne Briefwahl	4148	2346 (61,4)	32	1,4	2314	1300 56,2	498 21,5	153 6,6	137 5,9	180 7,8				
	Briefwahl		311	4	1,3	307	162 52,8	60 19,5	11 3,6	21 6,8	44 14,3				
	Zusammen	4148	2657 64,1	36	1,4	2621	1462 55,8	558 21,3	164 6,3	158 6,0	224 8,5				
326061	Tuningen														
	Ohne Briefwahl	1889	1198 (68,1)	18	1,5	1180	482 40,8	286 24,2	113 9,6	115 9,7	132 11,2				
	Briefwahl		120			120	61 50,8	32 26,7	3 2,5	12 10,0	8 6,7				
	Zusammen	1889	1318 69,8	18	1,4	1300	543 41,8	318 24,5	116 8,9	127 9,8	140 10,8				
326065	Unterkirnach														
	Ohne Briefwahl	1991	1245 (67,8)	17	1,4	1228	782 63,7	190 15,5	58 4,7	80 6,5	80 6,5				
	Briefwahl		148	1	0,7	147	80 54,4	26 17,7	4 2,7	16 10,9	14 9,5				
	Zusammen	1991	1393 70,0	18	1,3	1375	862 62,7	216 15,7	62 4,5	96 7,0	94 6,8				
326074	Villingen-Schwenningen, Stadt														
	Ohne Briefwahl	56273	33075 (63,6)	366	1,1	32709	16663 50,9	8097 24,8	2147 6,6	2708 8,3	2239 6,8				
	Briefwahl		3760	15	0,4	3745	1982 52,9	821 21,9	124 3,3	407 10,9	306 8,2				
	Zusammen	56273	36835 65,5	381	1,0	36454	18645 51,1	8918 24,5	2271 6,2	3115 8,5	2545 7,0				

am 24. März 1996 in den Gemeinden sowie Stadt- und Landkreisen

wurden abgegeben für																												Skr. Lkr. Gem.
APD		BGD		BüSo		CM		CPD		DPD		DKP		GRAUE		NICHTW		Tiers.		NATURG		ÖDP		PBC		Einzbw		Schl.
Anz.	%	Anz.	%	Anz.	%	Anz.	%	Anz.	%	Anz.	%	Anz.	%	Anz.	%	Anz.	%	Anz.	%	Anz.	%	Anz.	%	Anz.	%	Anz.	%	
																												326
																						46	1,6	19	0,6	15	0,5	326027
																						1	0,5	1	0,5	1	0,5	
																						47	1,5	20	0,6	16	0,5	
														28	1,0							49	1,8	44	1,6			326031
														7	2,2							11	3,4	9	2,8			
														35	1,1							60	1,9	53	1,7			
														14	1,0							20	1,4	10	0,7			326037
														1	0,6							2	1,1	1	0,6			
														15	0,9							22	1,3	11	0,7			
														18	0,7							35	1,4	11	0,4			326041
														3	1,3							3	1,3					
														21	0,8							38	1,4	11	0,4			
														63	1,0							53	0,9	92	1,5			326052
														4	0,5							7	1,0	13	1,8			
														67	1,0							60	0,9	105	1,5			
														9	0,8							10	0,9	5	0,4			326054
														1	0,5							2	1,1	1	0,5			
														10	0,7							12	0,9	6	0,4			
														12	0,6							15	0,7	9	0,4			326055
														1	0,5							2	1,0	1	0,5			
														13	0,6							17	0,7	10	0,4			
														28	1,2							14	0,6	4	0,2			326060
														4	1,3							5	1,6					
														32	1,2							19	0,7	4	0,2			
														13	1,1							12	1,0	27	2,3			326061
																						3	2,5	1	0,8			
														13	1,0							15	1,2	28	2,2			
														9	0,7							19	1,5	10	0,8			326065
														2	1,4							5	3,4					
														11	0,8							24	1,7	10	0,7			
														340	1,0							326	1,0	189	0,6			326074
														40	1,1							47	1,3	18	0,5			
														380	1,0							373	1,0	207	0,6			

Stadtkreis Landkreis Gemeinde	Wahl- berech- tigte	Wähler	Wahl- betei- ligung	Abgegebene Stimmen		V o n d e n g ü l t i g e n S t i m m e n									
				Ungültige	Gültige	CDU		SPD		REP		GRÜNE		FDP/DVP	
Schlüssel	Name	Anz.	%	Anz.	%	Anz.	%	Anz.	%	Anz.	%	Anz.	%	Anz.	%
326	Noch: Landkreis Schwarzwald-Baar-Kreis														
326068	Vöhrenbach, Stadt														
	Ohne Briefwahl	2916	1721 (61,9)	33	1,9	1688	832 49,3	387 22,9	145 8,6	157 9,3	134 7,9				
	Briefwahl		131			131	73 55,7	31 23,7	4 3,1	15 11,5	7 5,3				
	Zusammen	2916	1852 63,5	33	1,8	1819	905 49,8	418 23,0	149 8,2	172 9,5	141 7,8				
326	Landkreis Schwarzwald-Baar-Kreis insgesamt														
	Ohne Briefwahl 147009	88880 (65,0)	1295	1,5	87585	43255 49,4	20165 23,0	5908 6,7	7749 8,8	8189 9,3					
	Briefwahl		9480	51	0,5	9429	4816 51,1	1877 19,9	392 4,2	1082 11,5	975 10,3				
	Zusammen	147009	98360 66,9	1346	1,4	97014	48071 49,6	22042 22,7	6300 6,5	8831 9,1	9164 9,4				
327	Landkreis Tuttlingen														
327002	Aldingen														
	Ohne Briefwahl	4726	3044 (67,7)	83	2,7	2961	1506 50,9	641 21,6	207 7,0	238 8,0	239 8,1				
	Briefwahl		221			221	112 50,7	44 19,9	13 5,9	22 10,0	11 5,0				
	Zusammen	4726	3265 69,1	83	2,5	3182	1618 50,8	685 21,5	220 6,9	260 8,2	250 7,9				
327004	Bärenthal														
	Ohne Briefwahl	365	268 (77,5)	6	2,2	262	141 53,8	35 13,4	27 10,3	36 13,7	15 5,7				
327005	Balgheim														
	Ohne Briefwahl	634	461 (76,7)	11	2,4	450	243 54,0	71 15,8	37 8,2	44 9,8	35 7,8				
327006	Böttingen														
	Ohne Briefwahl	1017	696 (70,4)	14	2,0	682	450 66,0	56 8,2	53 7,8	39 5,7	43 6,3				
327007	Bubsheim														
	Ohne Briefwahl	659	503 (78,1)	7	1,4	496	370 74,6	40 8,1	28 5,6	17 3,4	16 3,2				
327008	Buchheim														
	Ohne Briefwahl	452	352 (79,3)	1	0,3	351	211 60,1	55 15,7	19 5,4	19 5,4	27 7,7				
327009	Deilingen														
	Ohne Briefwahl	1148	819 (76,3)	20	2,4	799	548 68,6	98 12,3	37 4,6	42 5,3	53 6,6				
	Briefwahl		68			68	45 66,2	10 14,7	4 5,9	4 5,9					
	Zusammen	1148	887 77,3	20	2,3	867	593 68,4	108 12,5	41 4,7	46 5,3	53 6,1				
327010	Denkingen														
	Ohne Briefwahl	1649	1111 (71,6)	19	1,7	1092	603 55,2	179 16,4	79 7,2	89 8,2	101 9,2				
	Briefwahl		91			91	40 44,0	13 14,3	10 11,0	9 9,9	11 12,1				
	Zusammen	1649	1202 72,9	19	1,6	1183	643 54,4	192 16,2	89 7,5	98 8,3	112 9,5				
327011	Dürbheim														
	Ohne Briefwahl	1105	741 (70,1)	14	1,9	727	449 61,8	74 10,2	46 6,3	52 7,2	52 7,2				
327012	Durchhausen														
	Ohne Briefwahl	633	430 (70,6)	4	0,9	426	154 36,2	63 14,8	50 11,7	50 11,7	47 11,0				
327013	Egesheim														
	Ohne Briefwahl	395	276 (72,3)	4	1,4	272	200 73,5	17 6,3	25 9,2	7 2,6	14 5,1				
327057	Emmingen-Liptingen														
	Ohne Briefwahl	2991	1833 (65,0)	33	1,8	1800	814 45,2	344 19,1	196 10,9	129 7,2	233 12,9				
	Briefwahl		165	2	1,2	163	76 46,6	32 19,6	15 9,2	13 8,0	19 11,7				
	Zusammen	2991	1998 66,8	35	1,8	1963	890 45,3	376 19,2	211 10,7	142 7,2	252 12,8				



am 24. März 1996 in den Gemeinden sowie Stadt- und Landkreisen

w u r d e n   a b g e g e b e n   f ü r																										Skr. Lkr. Gem.																									
APD		BGD		BüSo		CM		CPD		DPD		DKP		GRAUE		NICHTW		Tiers.		NATURG		ÖDP		PBC		Einzbw																									
Anz.	%	Anz.	%	Anz.	%	Anz.	%	Anz.	%	Anz.	%	Anz.	%	Anz.	%	Anz.	%	Anz.	%	Anz.	%	Anz.	%	Anz.	%	Anz.	%	Schl.																							
																										326																									
													13	0,8											14	0,8	6	0,4				326068																			
																											1	0,8																							
													13	0,7											15	0,8	6	0,3																							
													659	0,8											964	1,1	609	0,7	87	0,1	326																				
													80	0,8											136	1,4	62	0,7	9	0,1																					
													739	0,8											1100	1,1	671	0,7	96	0,1																					
																										327																									
																										40	1,4	40	1,4	50	1,7	327002																			
																										1	0,5	12	5,4	6	2,7																				
																										41	1,3	52	1,6	56	1,8																				
																										3	1,1	2	0,8	3	1,1	327004																			
																										4	0,9	2	0,4	14	3,1	327005																			
																										17	2,5	6	0,9	18	2,6	327006																			
																										8	1,6	1	0,2	16	3,2	327007																			
																										13	3,7	3	0,9	4	1,1	327008																			
																										8	1,0	2	0,3	11	1,4	327009																			
																										3	4,4			2	2,9																				
																										11	1,3	2	0,2	13	1,5																				
																										17	1,6	7	0,6	17	1,6	327010																			
																										3	3,3	1	1,1	4	4,4																				
																										20	1,7	8	0,7	21	1,8																				
																										38	5,2	2	0,3	14	1,9	327011																			
																										2	0,5	5	1,2	55	12,9	327012																			
																										3	1,1	1	0,4	5	1,8	327013																			
																										20	1,1	41	2,3	23	1,3	327057																			
																										3	1,8	3	1,8	2	1,2																				
																										23	1,2	44	2,2	25	1,3																				

Stadtkreis Landkreis Gemeinde	Wahl- berech- tigte	Wähler	Wahl- betei- ligung	Abgegebene Stimmen		V o n d e n g ü l t i g e n S t i m m e n									
				Ungültige	Gültige	CDU		SPD		REP		GRÜNE		FDP/DVP	
Schlüssel	Name	Anz.	%	Anz.	%	Anz.	%	Anz.	%	Anz.	%	Anz.	%	Anz.	%
327	Noch: Landkreis Tuttlingen														
327016	Fridingen an der Donau, Stadt														
	Ohne Briefwahl	2340	1529 (70,8)	33	2,2	1496		636	42,5	368	24,6	119	8,0	191	12,8
	Briefwahl		168	1	0,6	167		75	44,9	38	22,8	7	4,2	26	15,6
	Zusammen	2340	1697	72,5	34	2,0	1663	711	42,8	406	24,4	126	7,6	217	13,0
327017	Frittlingen														
	Ohne Briefwahl	1309	923 (74,3)	11	1,2	912		568	62,3	129	14,1	46	5,0	85	9,3
	Briefwahl		65			65		35	53,8	13	20,0			6	9,2
	Zusammen	1309	988	75,5	11	1,1	977	603	61,7	142	14,5	46	4,7	91	9,3
327018	Geisingen, Stadt														
	Ohne Briefwahl	4240	2550 (63,9)	65	2,5	2485		1286	51,8	497	20,0	173	7,0	162	6,5
	Briefwahl		229	2	0,9	227		103	45,4	64	28,2	5	2,2	22	9,7
	Zusammen	4240	2779	65,5	67	2,4	2712	1389	51,2	561	20,7	178	6,6	184	6,8
327019	Gosheim														
	Ohne Briefwahl	2502	1622 (69,8)	22	1,4	1600		1059	66,2	219	13,7	104	6,5	69	4,3
	Briefwahl		173	2	1,2	171		118	69,0	10	5,8	8	4,7	9	5,3
	Zusammen	2502	1795	71,7	24	1,3	1771	1177	66,5	229	12,9	112	6,3	78	4,4
327020	Gunningen														
	Ohne Briefwahl	469	349 (78,6)	5	1,4	344		168	48,8	47	13,7	15	4,4	39	11,3
327023	Hausen ob Verena														
	Ohne Briefwahl	517	352 (72,9)	6	1,7	346		131	37,9	94	27,2	20	5,8	44	12,7
327025	Immendingen														
	Ohne Briefwahl	3925	2493 (67,4)	64	2,6	2429		1149	47,3	570	23,5	258	10,6	184	7,6
	Briefwahl		206	1	0,5	205		101	49,3	46	22,4	10	4,9	16	7,8
	Zusammen	3925	2699	68,8	65	2,4	2634	1250	47,5	616	23,4	268	10,2	200	7,6
327027	Irndorf														
	Ohne Briefwahl	568	456 (84,4)	6	1,3	450		277	61,6	63	14,0	39	8,7	19	4,2
327029	Königsheim														
	Ohne Briefwahl	373	285 (79,6)	7	2,5	278		201	72,3	29	10,4	15	5,4	14	5,0
327030	Kolbingen														
	Ohne Briefwahl	896	657 (77,4)	22	3,3	635		383	60,3	91	14,3	37	5,8	42	6,6
327033	Mahlstetten														
	Ohne Briefwahl	572	421 (77,1)	17	4,0	404		244	60,4	61	15,1	28	6,9	37	9,2
327036	Mühlheim an der Donau, Stadt														
	Ohne Briefwahl	2690	1829 (71,9)	32	1,7	1797		750	41,7	566	31,5	112	6,2	160	8,9
	Briefwahl		136	1	0,7	135		55	40,7	36	26,7	6	4,4	15	11,1
	Zusammen	2690	1965	73,0	33	1,7	1932	805	41,7	602	31,2	118	6,1	175	9,1
327038	Neuhausen ob Eck														
	Ohne Briefwahl	2509	1559 (64,6)	27	1,7	1532		714	46,6	361	23,6	137	8,9	114	7,4
	Briefwahl		92			92		34	37,0	27	29,3	10	10,9	10	10,9
	Zusammen	2509	1651	65,8	27	1,6	1624	748	46,1	388	23,9	147	9,1	124	7,6
327040	Reichenbach am Heuberg														
	Ohne Briefwahl	333	250 (78,1)	9	3,6	241		148	61,4	25	10,4	38	15,8	12	5,0
327041	Renquishausen														
	Ohne Briefwahl	491	367 (77,0)	22	6,0	345		210	60,9	27	7,8	21	6,1	28	8,1

am 24. März 1996 in den Gemeinden sowie Stadt- und Landkreisen

wurden abgegeben für																										Skr. Lkr. Gem.		
APD		BGD		BüSo		CM		CPD		DPD		DKP		GRAUE		NICHTW		Tiers.		NATURG		ÖDP		PBC			Einzbw	
Anz.	%	Anz.	%	Anz.	%	Anz.	%	Anz.	%	Anz.	%	Anz.	%	Anz.	%	Anz.	%	Anz.	%	Anz.	%	Anz.	%	Anz.	%	Anz.	%	Schl.

327

27	1,8	10	0,7	26	1,7	327016
1	0,6	1	0,6	2	1,2	
28	1,7	11	0,7	28	1,7	
6	0,7	4	0,4	8	0,9	327017
1	1,5					
7	0,7	4	0,4	8	0,8	
25	1,0	12	0,5	17	0,7	327018
4	1,8	1	0,4	2	0,9	
29	1,1	13	0,5	19	0,7	
21	1,3	5	0,3	16	1,0	327019
4	2,3			3	1,8	
25	1,4	5	0,3	19	1,1	
2	0,6	4	1,2	6	1,7	327020
9	2,6	5	1,4	6	1,7	327023
38	1,6	14	0,6	32	1,3	327025
2	1,0			6	2,9	
40	1,5	14	0,5	38	1,4	
12	2,7	3	0,7	1	0,2	327027
3	1,1	1	0,4	6	2,2	327029
18	2,8	2	0,3	16	2,5	327030
7	1,7			7	1,7	327033
38	2,1	7	0,4	22	1,2	327036
4	3,0					
42	2,2	7	0,4	22	1,1	
30	2,0	11	0,7	16	1,0	327038
1	1,1	1	1,1			
31	1,9	12	0,7	16	1,0	
1	0,4	2	0,8	4	1,7	327040
6	1,7	1	0,3	11	3,2	327041

Stadtkreis Landkreis Gemeinde	Wahl- berech- tigte	Wähler	Wahl- betei- ligung	Abgegebene Stimmen		V o n   d e n   g ü l t i g e n   S t i m m e n									
				Ungültige	Gültige	CDU		SPD		REP		GRÜNE		FDP/DVP	
Schlüssel	Name	Anz.	%	Anz.	%	Anz.	%	Anz.	%	Anz.	%	Anz.	%	Anz.	%
327	Noch: Landkreis Tuttlingen														
327056	Rietheim-Weilheim														
	Ohne Briefwahl	1797	1139 (67,1)	18	1,6	1121	524 46,7	280 25,0	98 8,7	67 6,0	119 10,6				
	Briefwahl		95			95	41 43,2	18 18,9	10 10,5	14 14,7	9 9,5				
	Zusammen	1797	1234 68,7	18	1,5	1216	565 46,5	298 24,5	108 8,9	81 6,7	128 10,5				
327055	Seitingen-Oberflacht														
	Ohne Briefwahl	1592	1057 (70,6)	17	1,6	1040	544 52,3	212 20,4	78 7,5	91 8,8	79 7,6				
	Briefwahl		92			92	39 42,4	18 19,6	2 2,2	16 17,4	11 12,0				
	Zusammen	1592	1149 72,2	17	1,5	1132	583 51,5	230 20,3	80 7,1	107 9,5	90 8,0				
327046	Spaichingen, Stadt														
	Ohne Briefwahl	8391	5515 (72,2)	77	1,4	5438	3427 63,0	756 13,9	290 5,3	479 8,8	304 5,6				
	Briefwahl		718	7	1,0	711	440 61,9	93 13,1	21 3,0	67 9,4	70 9,8				
	Zusammen	8391	6233 74,3	84	1,3	6149	3867 62,9	849 13,8	311 5,1	546 8,9	374 6,1				
327048	Talheim														
	Ohne Briefwahl	855	550 (68,4)	14	2,5	536	211 39,4	148 27,6	40 7,5	65 12,1	51 9,5				
327049	Trossingen, Stadt														
	Ohne Briefwahl	9966	5809 (63,5)	75	1,3	5734	2246 39,2	1140 19,9	450 7,8	518 9,0	1201 20,9				
	Briefwahl		772	6	0,8	766	247 32,2	138 18,0	39 5,1	94 12,3	219 28,6				
	Zusammen	9966	6581 66,0	81	1,2	6500	2493 38,4	1278 19,7	489 7,5	612 9,4	1420 21,8				
327050	Tuttlingen, Stadt														
	Ohne Briefwahl	23346	12930 (60,4)	177	1,4	12753	5617 44,0	3280 25,7	1100 8,6	1124 8,8	1197 9,4				
	Briefwahl		1813	7	0,4	1806	857 47,5	367 20,3	85 4,7	188 10,4	250 13,8				
	Zusammen	23346	14743 63,2	184	1,2	14559	6474 44,5	3647 25,0	1185 8,1	1312 9,0	1447 9,9				
327051	Wehingen														
	Ohne Briefwahl	2218	1452 (70,1)	27	1,9	1425	810 56,8	303 21,3	133 9,3	51 3,6	87 6,1				
	Briefwahl		141	1	0,7	140	88 62,9	16 11,4	13 9,3	9 6,4	10 7,1				
	Zusammen	2218	1593 71,8	28	1,8	1565	898 57,4	319 20,4	146 9,3	60 3,8	97 6,2				
327054	Wurmlingen														
	Ohne Briefwahl	2755	1779 (71,3)	42	2,4	1737	782 45,0	481 27,7	140 8,1	128 7,4	151 8,7				
	Briefwahl		248	1	0,4	247	113 45,7	60 24,3	13 5,3	19 7,7	34 13,8				
	Zusammen	2755	2027 73,6	43	2,1	1984	895 45,1	541 27,3	153 7,7	147 7,4	185 9,3				
327999	Nicht aufteilbare Briefwahl		396	5	1,3	391	233 59,6	52 13,3	11 2,8	45 11,5	37 9,5				
327	Landkreis Tuttlingen insgesamt														
	Ohne Briefwahl	90428	56407 (67,0)	1011	1,8	55396	27774 50,1	11420 20,6	4295 7,8	4485 8,1	5407 9,8				
	Briefwahl		5889	36	0,6	5853	2852 48,7	1095 18,7	282 4,8	604 10,3	805 13,8				
	Zusammen	90428	62296 68,9	1047	1,7	61249	30626 50,0	12515 20,4	4577 7,5	5089 8,3	6212 10,1				

## Region Hochrhein-Bodensee

## 335 Landkreis Konstanz

335001	Aach, Stadt														
	Ohne Briefwahl	1427	820 (62,5)	18	2,2	802	338 42,1	249 31,0	57 7,1	67 8,4	76 9,5				
	Briefwahl		107			107	56 52,3	26 24,3	4 3,7	15 14,0	2 1,9				
	Zusammen	1427	927 65,0	18	1,9	909	394 43,3	275 30,3	61 6,7	82 9,0	78 8,6				

am 24. März 1996 in den Gemeinden sowie Stadt- und Landkreisen

wurden abgegeben für																								Skr. Lkr. Gem.				
APD		BGD		BüSo		CM		CPD		DPD		DKP		GRAUE		NICHTW		Tiers.		NATURG		ÖDP		PBC		Einzbw		
Anz.	%	Anz.	%	Anz.	%	Anz.	%	Anz.	%	Anz.	%	Anz.	%	Anz.	%	Anz.	%	Anz.	%	Anz.	%	Anz.	%	Anz.	%	Anz.	%	Schl.

327

14 1,2 7 0,6 12 1,1 327056

1 1,1 1 1,1 1 1,1

15 1,2 8 0,7 13 1,1

14 1,3 4 0,4 18 1,7 327055

1 1,1 5 5,4

14 1,2 5 0,4 23 2,0

74 1,4 21 0,4 87 1,6 327046

8 1,1 2 0,3 10 1,4

82 1,3 23 0,4 97 1,6

3 0,6 7 1,3 11 2,1 327048

47 0,8 76 1,3 56 1,0 327049

7 0,9 10 1,3 12 1,6

54 0,8 86 1,3 68 1,0

198 1,6 106 0,8 131 1,0 327050

27 1,5 14 0,8 18 1,0

225 1,5 120 0,8 149 1,0

20 1,4 10 0,7 11 0,8 327051

2 1,4 2 1,4

22 1,4 10 0,6 13 0,8

25 1,4 11 0,6 19 1,1 327054

3 1,2 2 0,8 3 1,2

28 1,4 13 0,7 22 1,1

12 3,1 1 0,3 327999

811 1,5 435 0,8 769 1,4 327

87 1,5 49 0,8 79 1,3

898 1,5 484 0,8 848 1,4

335

15 1,9 335001

4 3,7

19 2,1

Stadtkreis Landkreis Gemeinde	Wahl- berech- tigte	Wähler	Wahl- betei- ligung	Abgegebene Stimmen		V o n d e n g ü l t i g e n S t i m m e n									
				Ungültige	Gültige	CDU		SPD		REP		GRÜNE		FDP/DVP	
Schlüssel	Name	Anz.	%	Anz.	%	Anz.	%	Anz.	%	Anz.	%	Anz.	%	Anz.	%
335	Noch: Landkreis Konstanz														
335002	Allensbach														
	Ohne Briefwahl	5110	2974 (66,8)	39	1,3	2935	1323 45,1	630 21,5	86 2,9	521 17,8	303 10,3				
	Briefwahl		616			616	318 51,6	109 17,7	16 2,6	106 17,2	49 8,0				
	Zusammen	5110	3590 70,3	39	1,1	3551	1641 46,2	739 20,8	102 2,9	627 17,7	352 9,9				
335098	Bodman-Ludwigshafen														
	Ohne Briefwahl	2841	1482 (60,2)	28	1,9	1454	639 43,9	275 18,9	90 6,2	208 14,3	212 14,6				
	Briefwahl		333	1	0,3	332	152 45,8	46 13,9	18 5,4	59 17,8	53 16,0				
	Zusammen	2841	1815 63,9	29	1,6	1786	791 44,3	321 18,0	108 6,0	267 14,9	265 14,8				
335015	Büdingen am Hochrhein														
	Ohne Briefwahl	949	369 (45,2)	6	1,6	363	188 51,8	69 19,0	17 4,7	41 11,3	42 11,6				
	Briefwahl		117	3	2,6	114	65 57,0	13 11,4	10 8,8	6 5,3	17 14,9				
	Zusammen	949	486 51,2	9	1,9	477	253 53,0	82 17,2	27 5,7	47 9,9	59 12,4				
335021	Eigeltingen														
	Ohne Briefwahl	2425	1436 (62,2)	29	2,0	1407	704 50,0	242 17,2	133 9,5	136 9,7	129 9,2				
	Briefwahl		110	1	0,9	109	41 37,6	22 20,2	7 6,4	21 19,3	12 11,0				
	Zusammen	2425	1546 63,8	30	1,9	1516	745 49,1	264 17,4	140 9,2	157 10,4	141 9,3				
335022	Engen, Stadt														
	Ohne Briefwahl	7036	4095 (62,2)	68	1,7	4027	1900 47,2	941 23,4	358 8,9	399 9,9	348 8,6				
	Briefwahl		407	2	0,5	405	210 51,9	70 17,3	25 6,2	49 12,1	43 10,6				
	Zusammen	7036	4502 64,0	70	1,6	4432	2110 47,6	1011 22,8	383 8,6	448 10,1	391 8,8				
335025	Gaienhofen														
	Ohne Briefwahl	2295	1281 (62,3)	12	0,9	1269	550 43,3	232 18,3	78 6,1	217 17,1	152 12,0				
	Briefwahl		226			226	117 51,8	26 11,5	10 4,4	32 14,2	36 15,9				
	Zusammen	2295	1507 65,7	12	0,8	1495	667 44,6	258 17,3	88 5,9	249 16,7	188 12,6				
335026	Gailingen am Hochrhein														
	Ohne Briefwahl	1889	1013 (58,1)	21	2,1	992	424 42,7	250 25,2	63 6,4	134 13,5	96 9,7				
	Briefwahl		149			149	46 30,9	38 25,5	9 6,0	37 24,8	10 6,7				
	Zusammen	1889	1162 61,5	21	1,8	1141	470 41,2	288 25,2	72 6,3	171 15,0	106 9,3				
335028	Gottmadingen														
	Ohne Briefwahl	6986	3962 (61,4)	79	2,0	3883	1574 40,5	1130 29,1	310 8,0	442 11,4	339 8,7				
	Briefwahl		512	10	2,0	502	234 46,6	127 25,3	13 2,6	85 16,9	40 8,0				
	Zusammen	6986	4474 64,0	89	2,0	4385	1808 41,2	1257 28,7	323 7,4	527 12,0	379 8,6				
335035	Hilzingen														
	Ohne Briefwahl	5525	3126 (59,7)	52	1,7	3074	1260 41,0	766 24,9	218 7,1	334 10,9	435 14,2				
	Briefwahl		274			274	123 44,9	59 21,5	8 2,9	37 13,5	40 14,6				
	Zusammen	5525	3400 61,5	52	1,5	3348	1383 41,3	825 24,6	226 6,8	371 11,1	475 14,2				
335096	Hohenfels														
	Ohne Briefwahl	1341	866 (67,3)	11	1,3	855	450 52,6	109 12,7	78 9,1	92 10,8	88 10,3				
	Briefwahl		50			50	20 40,0	14 28,0	1 2,0	9 18,0	6 12,0				
	Zusammen	1341	916 68,3	11	1,2	905	470 51,9	123 13,6	79 8,7	101 11,2	94 10,4				
335043	Konstanz, Universitätsstadt														
	Ohne Briefwahl	52441	26644 (58,1)	328	1,2	26316	9970 37,9	6359 24,2	1247 4,7	5264 20,0	2711 10,3				
	Briefwahl		6183	40	0,6	6143	2382 38,8	1213 19,7	146 2,4	1555 25,3	674 11,0				
	Zusammen	52441	32827 62,6	368	1,1	32459	12352 38,1	7572 23,3	1393 4,3	6819 21,0	3385 10,4				

am 24. März 1996 in den Gemeinden sowie Stadt- und Landkreisen

wurden abgegeben für																										Skr. Lkr. Gem.		
APD		BGD		BüSo		CM		CPD		DPD		DKP		GRAUE		NICHTW		Tiers.		NATURG		ÖDP		PBC		Einzbw		
Anz.	%	Anz.	%	Anz.	%	Anz.	%	Anz.	%	Anz.	%	Anz.	%	Anz.	%	Anz.	%	Anz.	%	Anz.	%	Anz.	%	Anz.	%	Anz.	%	Schl.
																												335
																		44	1,5			28	1,0					335002
																		9	1,5			9	1,5					
																		53	1,5			37	1,0					
																							30	2,1				335098
																							4	1,2				
																							34	1,9				
																							6	1,7				335015
																							3	2,6				
																							9	1,9				
																							63	4,5				335021
																							6	5,5				
																							69	4,6				
																							81	2,0				335022
																							8	2,0				
																							89	2,0				
																		30	2,4			10	0,8					335025
																		4	1,8			1	0,4					
																		34	2,3			11	0,7					
																							25	2,5				335026
																							9	6,0				
																							34	3,0				
																							88	2,3				335028
																							3	0,6				
																							91	2,1				
																							61	2,0				335035
																							7	2,6				
																							68	2,0				
																							38	4,4				335096
																							38	4,2				
																		457	1,7			308	1,2					335043
																		97	1,6			76	1,2					
																		554	1,7			384	1,2					

Stadtkreis Landkreis Gemeinde	Wahl- berech- tigte	Wähler	Wahl- betei- ligung	Abgegebene Stimmen		V o n d e n g ü l t i g e n S t i m m e n									
				Ungültige	Gültige	CDU		SPD		REP		GRÜNE		FDP/DVP	
Schlüssel	Name	Anz.	%	Anz.	%	Anz.	%	Anz.	%	Anz.	%	Anz.	%	Anz.	%
335	Noch: Landkreis Konstanz														
335055	Moos														
	Ohne Briefwahl	2176	1218 (60,2)	13	1,1	1205	575 47,7	196	16,3	76	6,3	208	17,3	117	9,7
	Briefwahl		152	1	0,7	151	66 43,7	22	14,6	5	3,3	38	25,2	16	10,6
	Zusammen	2176	1370 63,0	14	1,0	1356	641 47,3	218	16,1	81	6,0	246	18,1	133	9,8
335097	Mühlhausen-Ehingen														
	Ohne Briefwahl	2576	1550 (63,1)	36	2,3	1514	712 47,0	384	25,4	139	9,2	138	9,1	116	7,7
	Briefwahl		112			112	54 48,2	26	23,2	7	6,3	14	12,5	8	7,1
	Zusammen	2576	1662 64,5	36	2,2	1626	766 47,1	410	25,2	146	9,0	152	9,3	124	7,6
335057	Mühlingen														
	Ohne Briefwahl	1514	897 (60,9)	21	2,3	876	455 51,9	138	15,8	75	8,6	120	13,7	55	6,3
	Briefwahl		39			39	19 48,7	5	12,8	1	2,6	8	20,5	4	10,3
	Zusammen	1514	936 61,8	21	2,2	915	474 51,8	143	15,6	76	8,3	128	14,0	59	6,4
335061	Öhningen														
	Ohne Briefwahl	2729	1480 (58,5)	23	1,6	1457	695 47,7	243	16,7	90	6,2	244	16,7	153	10,5
	Briefwahl		190	4	2,1	186	88 47,3	22	11,8	11	5,9	33	17,7	23	12,4
	Zusammen	2729	1670 61,2	27	1,6	1643	783 47,7	265	16,1	101	6,1	277	16,9	176	10,7
335099	Orsingen-Nenzingen														
	Ohne Briefwahl	1904	1187 (66,1)	22	1,9	1165	509 43,7	257	22,1	75	6,4	86	7,4	102	8,8
	Briefwahl		99	2	2,0	97	53 54,6	12	12,4	4	4,1	12	12,4	7	7,2
	Zusammen	1904	1286 67,5	24	1,9	1262	562 44,5	269	21,3	79	6,3	98	7,8	109	8,6
335063	Radolfzell am Bodensee, Stadt														
	Ohne Briefwahl	19856	10574 (58,4)	151	1,4	10423	4392 42,1	2514	24,1	688	6,6	1486	14,3	1060	10,2
	Briefwahl		1644	9	0,5	1635	731 44,7	330	20,2	50	3,1	315	19,3	156	9,5
	Zusammen	19856	12218 61,5	160	1,3	12058	5123 42,5	2844	23,6	738	6,1	1801	14,9	1216	10,1
335066	Reichenau														
	Ohne Briefwahl	3608	2162 (65,7)	39	1,8	2123	1093 51,5	346	16,3	66	3,1	306	14,4	243	11,4
	Briefwahl		297	3	1,0	294	115 39,1	59	20,1	6	2,0	79	26,9	31	10,5
	Zusammen	3608	2459 68,2	42	1,7	2417	1208 50,0	405	16,8	72	3,0	385	15,9	274	11,3
335100	Rielasingen-Worblingen														
	Ohne Briefwahl	8181	4685 (60,9)	96	2,0	4589	2038 44,4	1259	27,4	388	8,5	396	8,6	423	9,2
	Briefwahl		464	4	0,9	460	220 47,8	98	21,3	29	6,3	65	14,1	37	8,0
	Zusammen	8181	5149 62,9	100	1,9	5049	2258 44,7	1357	26,9	417	8,3	461	9,1	460	9,1
335075	Singen (Hohentwiel), Stadt														
	Ohne Briefwahl	30004	15793 (56,2)	330	2,1	15463	6613 42,8	4538	29,3	1572	10,2	1197	7,7	1307	8,5
	Briefwahl		1739	26	1,5	1713	837 48,9	424	24,8	65	3,8	163	9,5	189	11,0
	Zusammen	30004	17532 58,4	356	2,0	17176	7450 43,4	4962	28,9	1637	9,5	1360	7,9	1496	8,7
335077	Steißlingen														
	Ohne Briefwahl	2985	1754 (63,4)	33	1,9	1721	786 45,7	371	21,6	131	7,6	209	12,1	188	10,9
	Briefwahl		213	2	0,9	211	104 49,3	38	18,0	8	3,8	28	13,3	31	14,7
	Zusammen	2985	1967 65,9	35	1,8	1932	890 46,1	409	21,2	139	7,2	237	12,3	219	11,3
335079	Stockach, Stadt														
	Ohne Briefwahl	11397	6304 (59,3)	100	1,6	6204	2980 48,0	1330	21,4	477	7,7	650	10,5	552	8,9
	Briefwahl		720	23	3,2	697	324 46,5	132	18,9	36	5,2	125	17,9	60	8,6
	Zusammen	11397	7024 61,6	123	1,8	6901	3304 47,9	1462	21,2	513	7,4	775	11,2	612	8,9



am 24. März 1996 in den Gemeinden sowie Stadt- und Landkreisen

w u r d e n   a b g e g e b e n   f ü r																												Skr. Lkr. Gem.
APD		BGD		BüSo		CM		CPD		DPD		DKP		GRAUE		NICHTW		Tiers.		NATURG		ÖDP		PBC		Einzbw		Schl.
Anz.	%	Anz.	%	Anz.	%	Anz.	%	Anz.	%	Anz.	%	Anz.	%	Anz.	%	Anz.	%	Anz.	%	Anz.	%	Anz.	%	Anz.	%	Anz.	%	
																												335
																		25	2,1			8	0,7					335055
																		2	1,3			2	1,3					
																		27	2,0			10	0,7					
																						25	1,7					335097
																						3	2,7					
																						28	1,7					
																						33	3,8					335057
																						2	5,1					
																						35	3,8					
																		22	1,5			10	0,7					335061
																		5	2,7			4	2,2					
																		27	1,6			14	0,9					
																						136	11,7					335099
																						9	9,3					
																						145	11,5					
																		171	1,6			112	1,1					335063
																		33	2,0			20	1,2					
																		204	1,7			132	1,1					
																		38	1,8			31	1,5					335066
																		2	0,7			2	0,7					
																		40	1,7			33	1,4					
																						85	1,9					335100
																						11	2,4					
																						96	1,9					
																						236	1,5					335075
																						35	2,0					
																						271	1,6					
																						36	2,1					335077
																						2	0,9					
																						38	2,0					
																						215	3,5					335079
																						20	2,9					
																						235	3,4					

Stadtkreis Landkreis Gemeinde	Wahl- berech- tigte	Wähler	Wahl- betei- ligung	Abgegebene Stimmen		V o n d e n g ü l t i g e n S t i m m e n									
				Ungültige	Gültige	CDU		SPD		REP		GRÜNE		FDP/DVP	
Schlüssel	Name	Anz.	%	Anz.	%	Anz.	%	Anz.	%	Anz.	%	Anz.	%	Anz.	%
335	Noch: Landkreis Konstanz														
335080	Tengen, Stadt														
	Ohne Briefwahl	3404	2040 (63,0)	53	2,6	1987	1061 53,4	422 21,2	168 8,5	131 6,6	158 8,0				
	Briefwahl		145	1	0,7	144	65 45,1	42 29,2	5 3,5	22 15,3	6 4,2				
	Zusammen	3404	2185 64,2	54	2,5	2131	1126 52,8	464 21,8	173 8,1	153 7,2	164 7,7				
335081	Volkertshausen														
	Ohne Briefwahl	1677	1023 (65,1)	40	3,9	983	304 30,9	349 35,5	82 8,3	89 9,1	130 13,2				
	Briefwahl		103	1	1,0	102	35 34,3	19 18,6	2 2,0	25 24,5	18 17,6				
	Zusammen	1677	1126 67,1	41	3,6	1085	339 31,2	368 33,9	84 7,7	114 10,5	148 13,6				
335	Landkreis Konstanz insgesamt														
	Ohne Briefwahl	182276	98735 (59,4)	1648	1,7	97087	41533 42,8	23599 24,3	6762 7,0	13115 13,5	9535 9,8				
	Briefwahl		15001	133	0,9	14868	6475 43,5	2992 20,1	496 3,3	2938 19,8	1568 10,5				
	Zusammen	182276	113736 62,4	1781	1,6	111955	48008 42,9	26591 23,8	7258 6,5	16053 14,3	11103 9,9				
336	Landkreis Lörrach														
336004	Aitern														
	Ohne Briefwahl	412	255 (66,9)	1	0,4	254	137 53,9	52 20,5	15 5,9	24 9,4	25 9,8				
336006	Bad Bellingen														
	Ohne Briefwahl	2598	1541 (64,6)	29	1,9	1512	723 47,8	365 24,1	93 6,2	171 11,3	138 9,1				
	Briefwahl		198			198	106 53,5	40 20,2	5 2,5	26 13,1	19 9,6				
	Zusammen	2598	1739 66,9	29	1,7	1710	829 48,5	405 23,7	98 5,7	197 11,5	157 9,2				
336008	Binzen														
	Ohne Briefwahl	1887	1111 (63,6)	17	1,5	1094	327 29,9	372 34,0	78 7,1	162 14,8	120 11,0				
336010	Bölln														
	Ohne Briefwahl	92	62 (68,9)			62	36 58,1	9 14,5	6 9,7	7 11,3	3 4,8				
336012	Bürchau														
	Ohne Briefwahl	161	112 (72,7)	1	0,9	111	47 42,3	42 37,8	5 4,5	5 4,5	11 9,9				
336014	Efringen-Kirchen														
	Ohne Briefwahl	5683	3351 (62,3)	63	1,9	3288	1030 31,3	1044 31,8	254 7,7	431 13,1	415 12,6				
	Briefwahl		278	1	0,4	277	86 31,0	80 28,9	12 4,3	48 17,3	43 15,5				
	Zusammen	5683	3629 63,9	64	1,8	3565	1116 31,3	1124 31,5	266 7,5	479 13,4	458 12,8				
336019	Eimeldingen														
	Ohne Briefwahl	1443	765 (57,0)	13	1,7	752	213 28,3	275 36,6	62 8,2	108 14,4	79 10,5				
	Briefwahl		97			97	33 34,0	28 28,9	2 2,1	21 21,6	6 6,2				
	Zusammen	1443	862 59,7	13	1,5	849	246 29,0	303 35,7	64 7,5	129 15,2	85 10,0				
336020	Elbenschwand														
	Ohne Briefwahl	149	88 (59,9)			88	30 34,1	31 35,2	14 15,9	8 9,1	3 3,4				
336024	Fischingen														
	Ohne Briefwahl	464	284 (63,8)	1	0,4	283	101 35,7	96 33,9	9 3,2	39 13,8	28 9,9				
336025	Fröhnd														
	Ohne Briefwahl	347	231 (69,0)	6	2,6	225	153 68,0	30 13,3	9 4,0	20 8,9	9 4,0				
336105	Grenzach-Wyhlen														
	Ohne Briefwahl	9738	4892 (54,8)	106	2,2	4786	1733 36,2	1582 33,1	266 5,6	630 13,2	511 10,7				
	Briefwahl		716	7	1,0	709	290 40,9	182 25,7	28 3,9	120 16,9	84 11,8				
	Zusammen	9738	5608 57,6	113	2,0	5495	2023 36,8	1764 32,1	294 5,4	750 13,6	595 10,8				

am 24. März 1996 in den Gemeinden sowie Stadt- und Landkreisen

wurden abgegeben für																								Skr. Lkr. Gem.				
APD		BGD		BüSo		CM		CPD		DPD		DKP		GRAUE		NICHTW		Tiers.		NATURG		ÖDP		PBC	Einzbw	Schl.		
Anz.	%	Anz.	%	Anz.	%	Anz.	%	Anz.	%	Anz.	%	Anz.	%	Anz.	%	Anz.	%	Anz.	%	Anz.	%	Anz.	%	Anz.	%	Anz.	%	Schl.
																											335	
																						47	2,4				335080	
																						4	2,8					
																						51	2,4					
																						29	3,0				335081	
																						3	2,9					
																						32	2,9					
																		787	0,8			1756	1,8				335	
																		152	1,0			247	1,7					
																		939	0,8			2003	1,8					
																											336	
																						1	0,4				336004	
																						11	0,7	9	0,6		336006	
																								2	1,0			
																						11	0,6	11	0,6			
																						9	0,8	26	2,4		336008	
																						1	1,6				336010	
																						1	0,9				336012	
																						28	0,9	80	2,4		336014	
																						4	1,4	3	1,1			
																						32	0,9	83	2,3			
																						3	0,4	12	1,6		336019	
																						1	1,0	6	6,2			
																						4	0,5	18	2,1			
																						1	1,1	1	1,1		336020	
																								10	3,5		336024	
																						2	0,9	1	0,4		336025	
																						28	0,6	31	0,6		336105	
																						2	0,3	3	0,4			
																						30	0,5	34	0,6			

Stadtkreis Landkreis Gemeinde	Wahl- berech- tigte	Wähler	Wahl- betei- ligung	Abgegebene Stimmen		V o n   d e n   g ü l t i g e n   S t i m m e n									
				Ungültige	Gültige	CDU		SPD		REP		GRÜNE		FDP/DVP	
Schlüssel	Name	Anz.	%	Anz.	%	Anz.	%	Anz.	%	Anz.	%	Anz.	%	Anz.	%
336	Noch: Landkreis Lörrach														
336106	Häg-Ehrsberg Ohne Briefwahl	715	425 (62,1)	5	1,2	420	252 60,0	59 14,0	31 7,4	38 9,0	30 7,1				
336034	Hasel Ohne Briefwahl	751	399 (54,5)	4	1,0	395	136 34,4	134 33,9	40 10,1	45 11,4	25 6,3				
336036	Hausen im Wiesental Ohne Briefwahl	1640	1048 (67,2)	30	2,9	1018	322 31,6	388 38,1	87 8,5	137 13,5	65 6,4				
	Briefwahl		73	1	1,4	72	31 43,1	22 30,6	3 4,2	11 15,3	4 5,6				
	Zusammen	1640	1121 68,4	31	2,8	1090	353 32,4	410 37,6	90 8,3	148 13,6	69 6,3				
336043	Inzlingen Ohne Briefwahl	2016	1119 (61,9)	22	2,0	1097	473 43,1	265 24,2	71 6,5	169 15,4	99 9,0				
	Briefwahl		200	1	0,5	199	90 45,2	46 23,1	5 2,5	29 14,6	25 12,6				
	Zusammen	2016	1319 65,4	23	1,7	1296	563 43,4	311 24,0	76 5,9	198 15,3	124 9,6				
336045	Kandern, Stadt Ohne Briefwahl	5386	3109 (61,4)	45	1,4	3064	1005 32,8	1084 35,4	191 6,2	412 13,4	294 9,6				
	Briefwahl		301			301	106 35,2	84 27,9	12 4,0	40 13,3	44 14,6				
	Zusammen	5386	3410 63,3	45	1,3	3365	1111 33,0	1168 34,7	203 6,0	452 13,4	338 10,0				
336050	Lörrach, Stadt Ohne Briefwahl	31000	16229 (57,3)	226	1,4	16003	6204 38,8	4928 30,8	1063 6,6	2160 13,5	1208 7,5				
	Briefwahl		2532	21	0,8	2511	1019 40,6	634 25,2	109 4,3	435 17,3	238 9,5				
	Zusammen	31000	18761 60,5	247	1,3	18514	7223 39,0	5562 30,0	1172 6,3	2595 14,0	1446 7,8				
336104	Malsburg-Marzell Ohne Briefwahl	1168	638 (58,1)	11	1,7	627	138 22,0	324 51,7	58 9,3	73 11,6	26 4,1				
	Briefwahl		66	1	1,5	65	12 18,5	25 38,5	5 7,7	13 20,0	10 15,4				
	Zusammen	1168	704 60,3	12	1,7	692	150 21,7	349 50,4	63 9,1	86 12,4	36 5,2				
336057	Maulburg Ohne Briefwahl	2790	1626 (61,4)	38	2,3	1588	487 30,7	656 41,3	100 6,3	190 12,0	120 7,6				
	Briefwahl		133	1	0,8	132	52 39,4	43 32,6	3 2,3	21 15,9	11 8,3				
	Zusammen	2790	1759 63,0	39	2,2	1720	539 31,3	699 40,6	103 6,0	211 12,3	131 7,6				
336060	Neuenweg Ohne Briefwahl	234	146 (65,2)	6	4,1	140	28 20,0	64 45,7	15 10,7	21 15,0	7 5,0				
336067	Raich Ohne Briefwahl	206	135 (67,5)	3	2,2	132	57 43,2	37 28,0	12 9,1	12 9,1	11 8,3				
336069	Rheinfeld (Baden), Stadt Ohne Briefwahl	21641	11760 (57,7)	198	1,7	11562	4724 40,9	4007 34,7	675 5,8	1165 10,1	795 6,9				
	Briefwahl		1164	2	0,2	1162	502 43,2	333 28,7	45 3,9	159 13,7	97 8,3				
	Zusammen	21641	12924 59,7	200	1,5	12724	5226 41,1	4340 34,1	720 5,7	1324 10,4	892 7,0				
336073	Rümmingen Ohne Briefwahl	1061	615 (62,7)	6	1,0	609	193 31,7	190 31,2	39 6,4	99 16,3	77 12,6				
	Briefwahl		76			76	21 27,6	27 35,5		16 21,1	12 15,8				
	Zusammen	1061	691 65,1	6	0,9	685	214 31,2	217 31,7	39 5,7	115 16,8	89 13,0				
336074	Sallneck Ohne Briefwahl	251	157 (63,6)	5	3,2	152	84 55,3	35 23,0	8 5,3	13 8,6	8 5,3				
336075	Schallbach Ohne Briefwahl	496	326 (68,9)	5	1,5	321	119 37,1	81 25,2	28 8,7	35 10,9	49 15,3				

am 24. März 1996 in den Gemeinden sowie Stadt- und Landkreisen

wurden abgegeben für																												Skr. Lkr. Gem.
APD		BGD		BüSo		CM		CPD		DPD		DKP		GRAUE		NICHTW		Tiers.		NATURG		ÖDP		PBC		Einzbw		Schl.
Anz.	%	Anz.	%	Anz.	%	Anz.	%	Anz.	%	Anz.	%	Anz.	%	Anz.	%	Anz.	%	Anz.	%	Anz.	%	Anz.	%	Anz.	%	Anz.	%	
																												336
										2	0,5											7	1,7	1	0,2			336106
																						6	1,5	9	2,3			336034
										2	0,2											13	1,3	4	0,4			336036
																								1	1,4			
										2	0,2											13	1,2	5	0,5			
										2	0,2											10	0,9	8	0,7			336043
																						2	1,0	2	1,0			
										2	0,2											12	0,9	10	0,8			
										5	0,2											17	0,6	56	1,8			336045
										1	0,3											2	0,7	12	4,0			
										6	0,2											19	0,6	68	2,0			
										70	0,4											99	0,6	271	1,7			336050
										16	0,6											28	1,1	32	1,3			
										86	0,5											127	0,7	303	1,6			
										1	0,2											1	0,2	6	1,0			336104
										1	0,1											1	0,1	6	0,9			
										3	0,2											12	0,8	20	1,3			336057
																								2	1,5			
										3	0,2											12	0,7	22	1,3			
										1	0,7											3	2,1	1	0,7			336060
										1	0,8											2	1,5					336067
																						104	0,9	92	0,8			336069
																						10	0,9	16	1,4			
																						114	0,9	108	0,8			
										3	0,5											5	0,8	3	0,5			336073
										3	0,4											5	0,7	3	0,4			
																						2	1,3	2	1,3			336074
																						3	0,9	6	1,9			336075

Stadtkreis Landkreis Gemeinde	Wahl- berech- tigte	Wähler	Wahl- betei- ligung	Abgegebene Stimmen		V o n   d e n   g ü l t i g e n   S t i m m e n									
				Ungültige	Gültige	CDU		SPD		REP		GRÜNE		FDP/DVP	
Schlüssel	Name	Anz.	%	Anz.	%	Anz.	%	Anz.	%	Anz.	%	Anz.	%	Anz.	%
336	Noch: Landkreis Lörrach														
336078	Schliengen														
	Ohne Briefwahl	3372	2006 (64,1)	42	2,1	1964	815 41,5	492 25,1	138 7,0	282 14,4	197 10,0				
	Briefwahl		228	1	0,4	227	90 39,6	54 23,8	9 4,0	52 22,9	17 7,5				
	Zusammen	3372	2234 66,3	43	1,9	2191	905 41,3	546 24,9	147 6,7	334 15,2	214 9,8				
336079	Schönau im Schwarzwald, Stadt														
	Ohne Briefwahl	1771	1062 (65,1)	27	2,5	1035	526 50,8	254 24,5	71 6,9	92 8,9	85 8,2				
336080	Schönenberg														
	Ohne Briefwahl	268	169 (67,3)	2	1,2	167	97 58,1	44 26,3	2 1,2	18 10,8	5 3,0				
336081	Schopfheim, Stadt														
	Ohne Briefwahl	13010	6650 (55,6)	128	1,9	6522	2172 33,3	2319 35,6	485 7,4	932 14,3	471 7,2				
336082	Schwörstadt														
	Ohne Briefwahl	1736	1077 (64,8)	17	1,6	1060	386 36,4	303 28,6	87 8,2	106 10,0	156 14,7				
	Briefwahl		70	2	2,9	68	38 55,9	16 23,5	3 4,4	4 5,9	7 10,3				
	Zusammen	1736	1147 66,1	19	1,7	1128	424 37,6	319 28,3	90 8,0	110 9,8	163 14,5				
336084	Steinen														
	Ohne Briefwahl	7115	3999 (60,0)	81	2,0	3918	1296 33,1	1252 32,0	340 8,7	545 13,9	320 8,2				
	Briefwahl		424	5	1,2	419	135 32,2	113 27,0	21 5,0	82 19,6	49 11,7				
	Zusammen	7115	4423 62,2	86	1,9	4337	1431 33,0	1365 31,5	361 8,3	627 14,5	369 8,5				
336086	Tegernau														
	Ohne Briefwahl	327	191 (60,4)	6	3,1	185	77 41,6	55 29,7	22 11,9	17 9,2	9 4,9				
336087	Todtnau, Stadt														
	Ohne Briefwahl	3738	2387 (68,0)	41	1,7	2346	1095 46,7	747 31,8	117 5,0	174 7,4	185 7,9				
	Briefwahl		210	5	2,4	205	113 55,1	40 19,5	8 3,9	21 10,2	21 10,2				
	Zusammen	3738	2597 69,5	46	1,8	2551	1208 47,4	787 30,9	125 4,9	195 7,6	206 8,1				
336089	Tunau														
	Ohne Briefwahl	157	103 (80,3)	2	1,9	101	70 69,3	16 15,8	2 2,0	6 5,9	5 5,0				
336090	Utzenfeld														
	Ohne Briefwahl	466	287 (65,5)	3	1,0	284	135 47,5	78 27,5	27 9,5	17 6,0	20 7,0				
336091	Weil am Rhein, Stadt														
	Ohne Briefwahl	19477	10311 (57,2)	224	2,2	10087	3261 32,3	3787 37,5	812 8,0	1146 11,4	807 8,0				
	Briefwahl		1373	14	1,0	1359	478 35,2	478 35,2	72 5,3	177 13,0	127 9,3				
	Zusammen	19477	11684 60,0	238	2,0	11446	3739 32,7	4265 37,3	884 7,7	1323 11,6	934 8,2				
336094	Wembach														
	Ohne Briefwahl	197	148 (79,6)	6	4,1	142	66 46,5	37 26,1	11 7,7	17 12,0	10 7,0				
336096	Wieden														
	Ohne Briefwahl	430	288 (72,2)	6	2,1	282	199 70,6	46 16,3	9 3,2	23 8,2	1 0,4				
336097	Wies														
	Ohne Briefwahl	542	342 (66,3)	6	1,8	336	91 27,1	142 42,3	35 10,4	40 11,9	24 7,1				
336098	Wieslet														
	Ohne Briefwahl	412	218 (54,4)	7	3,2	211	83 39,3	71 33,6	14 6,6	27 12,8	8 3,8				
336100	Wittlingen														
	Ohne Briefwahl	537	315 (61,3)	2	0,6	313	84 26,8	102 32,6	21 6,7	52 16,6	36 11,5				
336103	Zell im Wiesental, Stadt														
	Ohne Briefwahl	4217	2579 (64,6)	76	2,9	2503	947 37,8	934 37,3	204 8,2	232 9,3	162 6,5				

am 24. März 1996 in den Gemeinden sowie Stadt- und Landkreisen

wurden abgegeben für																										Skr. Lkr. Gem.		
APD		BGD		BüSo		CM		CPD		DPD		DKP		GRAUE		NICHTW		Tiers.		NATURG		ÖDP		PBC		Einzbw		
Anz.	%	Anz.	%	Anz.	%	Anz.	%	Anz.	%	Anz.	%	Anz.	%	Anz.	%	Anz.	%	Anz.	%	Anz.	%	Anz.	%	Anz.	%	Anz.	%	Schl.
																										336		
										4	0,2											24	1,2	12	0,6	336078		
										1	0,4											3	1,3	1	0,4			
										5	0,2											27	1,2	13	0,6			
																				6	0,6	1	0,1	336079				
																				1	0,6			336080				
										15	0,2											37	0,6	91	1,4	336081		
																				13	1,2	9	0,8	336082				
																				13	1,2	9	0,8					
										5	0,1											29	0,7	131	3,3	336084		
										4	1,0											8	1,9	7	1,7			
										9	0,2											37	0,9	138	3,2			
										1	0,5											2	1,1	2	1,1	336086		
										2	0,1											15	0,6	11	0,5	336087		
																				1	0,5	1	0,5					
										2	0,1											16	0,6	12	0,5			
																				1	1,0	1	1,0	336089				
										1	0,4											5	1,8	1	0,4	336090		
										34	0,3											99	1,0	141	1,4	336091		
										7	0,5											11	0,8	9	0,7			
										41	0,4											110	1,0	150	1,3			
																				1	0,7			336094				
																				3	1,1	1	0,4	336096				
										1	0,3											2	0,6	1	0,3	336097		
										2	0,9											4	1,9	2	0,9	336098		
																				4	1,3	14	4,5	336100				
										2	0,1											7	0,3	15	0,6	336103		

Stadtkreis Landkreis Gemeinde	Wahl- berech- tigte	Wähler	Wahl- betei- ligung	Abgegebene Stimmen		V o n d e n g ü l t i g e n S t i m m e n									
				Ungültige	Gültige	CDU		SPD		REP		GRÜNE		FDP/DVP	
Schlüssel	Name	Anz.	%	Anz.	%	Anz.	%	Anz.	%	Anz.	%	Anz.	%	Anz.	%
336	Noch: Landkreis Lörrach														
336999	Nicht aufteilbare Briefwahl	1775		16	0,9	1759		688	39,1	481	27,3	77	4,4	288	16,4
336	Landkreis Lörrach insgesamt														
	Ohne Briefwahl	150101	82556 (59,2)	1517	1,8	81039		30152	37,2	26829	33,1	5626	6,9	9900	12,2
	Briefwahl		9914	78	0,8	9836		3890	39,5	2726	27,7	419	4,3	1563	15,9
	Zusammen	150101	92470	61,6	1595	1,7	90875	34042	37,5	29555	32,5	6045	6,7	11463	12,6
337	Landkreis Waldshut														
337002	Albbruck Ohne Briefwahl	5005	2909 (61,0)	43	1,5	2866		1433	50,0	641	22,4	202	7,0	287	10,0
	Briefwahl		219	3	1,4	216		89	41,2	55	25,5	12	5,6	32	14,8
	Zusammen	5005	3128	62,5	46	1,5	3082	1522	49,4	696	22,6	214	6,9	319	10,4
337096	Bad Säckingen, Stadt Ohne Briefwahl	11168	5913 (57,3)	125	2,1	5788		2533	43,8	1576	27,2	336	5,8	648	11,2
	Briefwahl		789	6	0,8	783		349	44,6	188	24,0	35	4,5	126	16,1
	Zusammen	11168	6702	60,0	131	2,0	6571	2882	43,9	1764	26,8	371	5,6	774	11,8
337013	Bernau Ohne Briefwahl	1349	884 (69,8)	13	1,5	871		486	55,8	106	12,2	33	3,8	92	10,6
	Briefwahl		80	1	1,3	79		31	39,2	14	17,7	5	6,3	17	21,5
	Zusammen	1349	964	71,5	14	1,5	950	517	54,4	120	12,6	38	4,0	109	11,5
337022	Bonndorf im Schwarzwald, Stadt Ohne Briefwahl	4615	2641 (61,4)	47	1,8	2594		1191	45,9	607	23,4	179	6,9	221	8,5
337027	Dachsberg (Südschwarzwald) Ohne Briefwahl	938	630 (71,1)	7	1,1	623		345	55,4	105	16,9	29	4,7	72	11,6
	Briefwahl		47	1	2,1	46		28	60,9	1	2,2	3	6,5	7	15,2
	Zusammen	938	677	72,2	8	1,2	669	373	55,8	106	15,8	32	4,8	79	11,8
337030	Dettighofen Ohne Briefwahl	755	374 (52,8)	9	2,4	365		169	46,3	76	20,8	25	6,8	59	16,2
337032	Dogern Ohne Briefwahl	1716	1037 (65,3)	21	2,0	1016		475	46,8	216	21,3	58	5,7	110	10,8
	Briefwahl		123			123		71	57,7	13	10,6	7	5,7	13	10,6
	Zusammen	1716	1160	67,6	21	1,8	1139	546	47,9	229	20,1	65	5,7	123	10,8
337124	Eggingen Ohne Briefwahl	1134	645 (58,4)	21	3,3	624		315	50,5	159	25,5	36	5,8	48	7,7
337038	Görwihl Ohne Briefwahl	3172	1954 (64,2)	38	1,9	1916		1058	55,2	339	17,7	162	8,5	181	9,4
	Briefwahl		117			117		45	38,5	30	25,6	1	0,9	26	22,2
	Zusammen	3172	2071	65,3	38	1,8	2033	1103	54,3	369	18,2	163	8,0	207	10,2
337039	Grafenhausen Ohne Briefwahl	1644	1018 (67,2)	19	1,9	999		510	51,1	224	22,4	81	8,1	70	7,0
	Briefwahl		116	2	1,7	114		72	63,2	18	15,8	5	4,4	9	7,9
	Zusammen	1644	1134	69,0	21	1,9	1113	582	52,3	242	21,7	86	7,7	79	7,1



am 24. März 1996 in den Gemeinden sowie Stadt- und Landkreisen

w u r d e n   a b g e g e b e n   f ü r																											Skr. Lkr. Gem.		
APD		BGD		BüSo		CM		CPD		DPD		DKP		GRAUE		NICHTW		Tiers.		NATURG		ÖDP		PBC		Einzbw		Schl.	
Anz.	%	Anz.	%	Anz.	%	Anz.	%	Anz.	%	Anz.	%	Anz.	%	Anz.	%	Anz.	%	Anz.	%	Anz.	%	Anz.	%	Anz.	%	Anz.	%		
																													336
											2	0,1											11	0,6	22	1,3			336999
											171	0,2											622	0,8	1082	1,3			336
											32	0,3											83	0,8	119	1,2			
											203	0,2											705	0,8	1201	1,3			
																													337
																							102	3,6	26	0,9			337002
																							6	2,8					
																							108	3,5	26	0,8			
																							81	1,4	54	0,9			337096
																							11	1,4	4	0,5			
																							92	1,4	58	0,9			
																16	1,8	12	1,4				25	2,9	2	0,2			337013
																1	1,3						2	2,5					
																17	1,8	12	1,3				27	2,8	2	0,2			
																							129	5,0	10	0,4			337022
																4	0,6	6	1,0				19	3,0	1	0,2			337027
																3	6,5						1	2,2					
																7	1,0	6	0,9				20	3,0	1	0,1			
																							10	2,7	1	0,3			337030
																							60	5,9	4	0,4			337032
																							7	5,7	2	1,6			
																							67	5,9	6	0,5			
																							11	1,8	12	1,9			337124
																							41	2,1	18	0,9			337038
																							4	3,4	2	1,7			
																							45	2,2	20	1,0			
																							36	3,6	5	0,5			337039
																							3	2,6	1	0,9			
																							39	3,5	6	0,5			

Stadtkreis Landkreis Gemeinde	Wahl- berech- tigte	Wähler	Wahl- betei- ligung	Abgegebene Stimmen		V o n d e n g ü l t i g e n S t i m m e n									
				Ungültige	Gültige	CDU		SPD		REP		GRÜNE		FDP/DVP	
Schlüssel	Name	Anz.	%	Anz.	%	Anz.	%	Anz.	%	Anz.	%	Anz.	%	Anz.	%
337	Noch: Landkreis Waldshut														
337045	Häusern														
	Ohne Briefwahl	909	556 (66,7)	14	2,5	542	254 46,9	139	25,6	23	4,2	45	8,3	42	7,7
	Briefwahl		75			75	44 58,7	8	10,7	2	2,7	14	18,7	5	6,7
	Zusammen	909	631 69,4	14	2,2	617	298 48,3	147	23,8	25	4,1	59	9,6	47	7,6
337049	Herrischried														
	Ohne Briefwahl	1718	919 (58,2)	22	2,4	897	468 52,2	137	15,3	103	11,5	104	11,6	65	7,2
	Briefwahl		120		1 0,8	119	58 48,7	25	21,0	7	5,9	19	16,0	7	5,9
	Zusammen	1718	1039 60,5	23	2,2	1016	526 51,8	162	15,9	110	10,8	123	12,1	72	7,1
337051	Höchenschwand														
	Ohne Briefwahl	1533	818 (59,8)	15	1,8	803	419 52,2	143	17,8	32	4,0	92	11,5	80	10,0
	Briefwahl		155			155	98 63,2	20	12,9	6	3,9	17	11,0	10	6,5
	Zusammen	1533	973 63,5	15	1,5	958	517 54,0	163	17,0	38	4,0	109	11,4	90	9,4
337053	Hohentengen am Hochrhein														
	Ohne Briefwahl	2376	1391 (61,8)	22	1,6	1369	608 44,4	332	24,3	77	5,6	156	11,4	152	11,1
	Briefwahl		108			108	46 42,6	18	16,7	3	2,8	23	21,3	15	13,9
	Zusammen	2376	1499 63,1	22	1,5	1477	654 44,3	350	23,7	80	5,4	179	12,1	167	11,3
337059	Ibach														
	Ohne Briefwahl	283	165 (62,5)	2	1,2	163	109 66,9	18	11,0	5	3,1	14	8,6	12	7,4
337060	Jestetten														
	Ohne Briefwahl	3139	1766 (59,9)	53	3,0	1713	754 44,0	427	24,9	103	6,0	237	13,8	164	9,6
337062	Klettgau														
	Ohne Briefwahl	4938	2873 (61,3)	40	1,4	2833	1258 44,4	734	25,9	181	6,4	355	12,5	211	7,4
	Briefwahl		236			236	121 51,3	51	21,6	11	4,7	37	15,7	12	5,1
	Zusammen	4938	3109 63,0	40	1,3	3069	1379 44,9	785	25,6	192	6,3	392	12,8	223	7,3
337125	Küssaberg														
	Ohne Briefwahl	3890	2173 (59,0)	60	2,8	2113	827 39,1	595	28,2	177	8,4	240	11,4	188	8,9
	Briefwahl		196		4 2,0	192	68 35,4	48	25,0	9	4,7	29	15,1	24	12,5
	Zusammen	3890	2369 60,9	64	2,7	2305	895 38,8	643	27,9	186	8,1	269	11,7	212	9,2
337065	Lauchringen														
	Ohne Briefwahl	4692	2820 (63,8)	27	1,0	2793	1247 44,6	854	30,6	178	6,4	249	8,9	182	6,5
	Briefwahl		251			251	126 50,2	61	24,3	11	4,4	31	12,4	19	7,6
	Zusammen	4692	3071 65,5	27	0,9	3044	1373 45,1	915	30,1	189	6,2	280	9,2	201	6,6
337066	Laufenburg (Baden), Stadt														
	Ohne Briefwahl	5578	2957 (55,9)	45	1,5	2912	1209 41,5	826	28,4	277	9,5	330	11,3	215	7,4
	Briefwahl		276			276	116 42,0	57	20,7	18	6,5	45	16,3	29	10,5
	Zusammen	5578	3233 58,0	45	1,4	3188	1325 41,6	883	27,7	295	9,3	375	11,8	244	7,7
337070	Lottstetten														
	Ohne Briefwahl	1434	774 (57,2)	16	2,1	758	324 42,7	192	25,3	62	8,2	79	10,4	82	10,8
	Briefwahl		78		1 1,3	77	27 35,1	20	26,0	1	1,3	15	19,5	10	13,0
	Zusammen	1434	852 59,4	17	2,0	835	351 42,0	212	25,4	63	7,5	94	11,3	92	11,0
337076	Murg														
	Ohne Briefwahl	4525	2343 (54,8)	47	2,0	2296	946 41,2	631	27,5	176	7,7	298	13,0	199	8,7
	Briefwahl		239		2 0,8	237	97 40,9	57	24,1	16	6,8	39	16,5	22	9,3
	Zusammen	4525	2582 57,1	49	1,9	2533	1043 41,2	688	27,2	192	7,6	337	13,3	221	8,7

am 24. März 1996 in den Gemeinden sowie Stadt- und Landkreisen

w u r d e n   a b g e g e b e n   f ü r																										Skr. Lkr. Gem.		
APD		BGD		BüSo		CM		CPD		DPD		DKP		GRAUE		NICHTW		Tiers.		NATURG		ÖDP		PBC		Einzbw		Schl.
Anz.	%	Anz.	%	Anz.	%	Anz.	%	Anz.	%	Anz.	%	Anz.	%	Anz.	%	Anz.	%	Anz.	%	Anz.	%	Anz.	%	Anz.	%	Anz.	%	
337																												
10 1,8																4 0,7		23 4,2				2 0,4		337045				
																		2 2,7										
10 1,6																4 0,6		25 4,1				2 0,3						
																		15 1,7				5 0,6		337049				
																		1 0,8				2 1,7						
																		16 1,6				7 0,7						
4 0,5																9 1,1		19 2,4				5 0,6		337051				
1 0,6																1 0,6		2 1,3										
5 0,5																10 1,0		21 2,2				5 0,5						
																		34 2,5				10 0,7		337053				
																		2 1,9				1 0,9						
																		36 2,4				11 0,7						
																		5 3,1						337059				
																		18 1,1				10 0,6		337060				
																		68 2,4				26 0,9		337062				
																		3 1,3				1 0,4						
																		71 2,3				27 0,9						
																		67 3,2				19 0,9		337125				
																		13 6,8				1 0,5						
																		80 3,5				20 0,9						
																		57 2,0				26 0,9		337065				
																		3 1,2										
																		60 2,0				26 0,9						
																		35 1,2				20 0,7		337066				
																		7 2,5				4 1,4						
																		42 1,3				24 0,8						
																		9 1,2				10 1,3		337070				
																		2 2,6				2 2,6						
																		11 1,3				12 1,4						
																		37 1,6				9 0,4		337076				
																		6 2,5										
																		43 1,7				9 0,4						

Stadtkreis Landkreis Gemeinde	Wahl- berech- tigte	Wähler	Wahl- betei- ligung	Abgegebene Stimmen		V o n d e n g ü l t i g e n S t i m m e n									
				Ungültige	Gültige	CDU		SPD		REP		GRÜNE		FDP/DVP	
Schlüssel	Name	Anz.	%	Anz.	%	Anz.	%	Anz.	%	Anz.	%	Anz.	%	Anz.	%
337	Noch: Landkreis Waldshut														
337090	Rickenbach														
	Ohne Briefwahl	2790	1550 (59,3)	26	1,7	1524	699 45,9	296	19,4	137	9,0	198	13,0	146	9,6
	Briefwahl		158	1	0,6	157	77 49,0	28	17,8	3	1,9	35	22,3	5	3,2
	Zusammen	2790	1708 61,2	27	1,6	1681	776 46,2	324	19,3	140	8,3	233	13,9	151	9,0
337097	St. Blasien, Stadt														
	Ohne Briefwahl	2805	1452 (59,5)	25	1,7	1427	760 53,3	293	20,5	72	5,0	110	7,7	120	8,4
337106	Stühlingen, Stadt														
	Ohne Briefwahl	3884	2300 (62,7)	32	1,4	2268	1170 51,6	486	21,4	129	5,7	158	7,0	198	8,7
	Briefwahl		203	1	0,5	202	98 48,5	35	17,3	13	6,4	21	10,4	28	13,9
	Zusammen	3884	2503 64,4	33	1,3	2470	1268 51,3	521	21,1	142	5,7	179	7,2	226	9,1
337108	Todtmoos														
	Ohne Briefwahl	1575	877 (61,4)	18	2,1	859	439 51,1	146	17,0	25	2,9	123	14,3	85	9,9
	Briefwahl		138	1	0,7	137	75 54,7	13	9,5	1	0,7	27	19,7	13	9,5
	Zusammen	1575	1015 64,4	19	1,9	996	514 51,6	159	16,0	26	2,6	150	15,1	98	9,8
337128	Ühlingen-Birkendorf														
	Ohne Briefwahl	3565	2161 (64,2)	43	2,0	2118	1043 49,2	406	19,2	145	6,8	190	9,0	193	9,1
	Briefwahl		186	3	1,6	183	100 54,6	23	12,6	12	6,6	24	13,1	15	8,2
	Zusammen	3565	2347 65,8	46	2,0	2301	1143 49,7	429	18,6	157	6,8	214	9,3	208	9,0
337126	Waldshut-Tiengen, Stadt														
	Ohne Briefwahl	15931	8853 (60,1)	158	1,8	8695	3760 43,2	2301	26,5	593	6,8	887	10,2	790	9,1
	Briefwahl		1125	10	0,9	1115	544 48,8	224	20,1	35	3,1	159	14,3	119	10,7
	Zusammen	15931	9978 62,6	168	1,7	9810	4304 43,9	2525	25,7	628	6,4	1046	10,7	909	9,3
337116	Wehr, Stadt														
	Ohne Briefwahl	9107	5036 (58,9)	133	2,6	4903	1812 37,0	1371	28,0	548	11,2	572	11,7	427	8,7
	Briefwahl		495	2	0,4	493	228 46,2	102	20,7	30	6,1	84	17,0	36	7,3
	Zusammen	9107	5531 60,7	135	2,4	5396	2040 37,8	1473	27,3	578	10,7	656	12,2	463	8,6
337118	Weilheim														
	Ohne Briefwahl	2093	1329 (66,6)	23	1,7	1306	738 56,5	245	18,8	54	4,1	130	10,0	75	5,7
	Briefwahl		89			89	44 49,4	17	19,1	2	2,2	12	13,5	6	6,7
	Zusammen	2093	1418 67,7	23	1,6	1395	782 56,1	262	18,8	56	4,0	142	10,2	81	5,8
337127	Wutach														
	Ohne Briefwahl	885	636 (74,0)	20	3,1	616	352 57,1	89	14,4	30	4,9	44	7,1	74	12,0
337123	Wutöschingen														
	Ohne Briefwahl	4311	2349 (57,2)	34	1,4	2315	1094 47,3	574	24,8	181	7,8	162	7,0	172	7,4
337999	Nicht aufteilbare Briefwahl		1121	9	0,8	1112	556 50,0	229	20,6	51	4,6	120	10,8	108	9,7
337	Landkreis Waldshut insgesamt														
	Ohne Briefwahl	113457	64103 (60,4)	1218	1,9	62885	28805 45,8	15284	24,3	4449	7,1	6561	10,4	5356	8,5
	Briefwahl		6740	48	0,7	6692	3208 47,9	1355	20,2	299	4,5	981	14,7	612	9,1
	Zusammen	113457	70843 62,4	1266	1,8	69577	32013 46,0	16639	23,9	4748	6,8	7542	10,8	5968	8,6

am 24. März 1996 in den Gemeinden sowie Stadt- und Landkreisen

w u r d e n   a b g e g e b e n   f ü r																												Skr. Lkr. Gem.
APD		BGD		BüSo		CM		CPD		DPD		DKP		GRAUE		NICHTW		Tiers.		NATURG		ÖDP		PBC		Einzbw		Schl.
Anz.	%	Anz.	%	Anz.	%	Anz.	%	Anz.	%	Anz.	%	Anz.	%	Anz.	%	Anz.	%	Anz.	%	Anz.	%	Anz.	%	Anz.	%	Anz.	%	
																												337
																						35	2,3	13	0,9			337090
																						8	5,1	1	0,6			
																						43	2,6	14	0,8			
																14	1,0	19	1,3			37	2,6	2	0,1			337097
																						90	4,0	37	1,6			337106
																						5	2,5	2	1,0			
																						95	3,8	39	1,6			
																7	0,8	17	2,0			17	2,0					337108
																		1	0,7			6	4,4	1	0,7			
																7	0,7	18	1,8			23	2,3	1	0,1			
																						132	6,2	9	0,4			337128
																						9	4,9					
																						141	6,1	9	0,4			
																						268	3,1	96	1,1			337126
																						29	2,6	5	0,4			
																						297	3,0	101	1,0			
																						116	2,4	57	1,2			337116
																						10	2,0	3	0,6			
																						126	2,3	60	1,1			
																						47	3,6	17	1,3			337118
																						8	9,0					
																						55	3,9	17	1,2			
																						27	4,4					337127
																						62	2,7	70	3,0			337123
																1	0,1	8	0,7			30	2,7	9	0,8			337999
																55	0,1	67	0,1			1732	2,8	576	0,9			337
																6	0,1	10	0,1			180	2,7	41	0,6			
																61	0,1	77	0,1			1912	2,7	617	0,9			

Stadtkreis Landkreis Gemeinde	Wahl- berech- tigte	Wähler	Wahl- betei- ligung	Abgegebene Stimmen		V o n   d e n   g ü l t i g e n   S t i m m e n									
				Ungültige	Gültige	CDU		SPD		REP		GRÜNE		FDP/DVP	
Schlüssel    Name	Anz.		%	Anz.	%	Anz.	%	Anz.	%	Anz.	%	Anz.	%	Anz.	%
<b>Region Neckar-Alb</b>															
<b>415    Landkreis Reutlingen</b>															
415078    Bad Urach, Stadt															
Ohne Briefwahl	8353	5237 (68,6)		111	2,1	5126		1841	35,9	1255	24,5	492	9,6	613	12,0
Briefwahl		668		1	0,1	667		253	37,9	155	23,2	34	5,1	102	15,3
Zusammen	8353	5905	70,7	112	1,9	5793		2094	36,1	1410	24,3	526	9,1	715	12,3
415014    Dettingen an der Erms															
Ohne Briefwahl	6156	3799 (66,6)		65	1,7	3734		1508	40,4	787	21,1	428	11,5	476	12,7
Briefwahl		431		6	1,4	425		188	44,2	63	14,8	20	4,7	72	16,9
Zusammen	6156	4230	68,7	71	1,7	4159		1696	40,8	850	20,4	448	10,8	548	13,2
415089    Engstingen															
Ohne Briefwahl	3516	2341 (71,0)		37	1,6	2304		1106	48,0	340	14,8	186	8,1	243	10,5
Briefwahl		204				204		104	51,0	24	11,8	12	5,9	32	15,7
Zusammen	3516	2545	72,4	37	1,5	2508		1210	48,2	364	14,5	198	7,9	275	11,0
415019    Eningen unter Achalm															
Ohne Briefwahl	7136	4676 (71,1)		90	1,9	4586		1910	41,6	1058	23,1	401	8,7	618	13,5
Briefwahl		521		4	0,8	517		228	44,1	105	20,3	21	4,1	95	18,4
Zusammen	7136	5197	72,8	94	1,8	5103		2138	41,9	1163	22,8	422	8,3	713	14,0
415027    Gomadingen															
Ohne Briefwahl	1645	1037 (69,7)		6	0,6	1031		317	30,7	188	18,2	88	8,5	113	11,0
Briefwahl		146				146		60	41,1	32	21,9	6	4,1	17	11,6
Zusammen	1645	1183	71,9	6	0,5	1177		377	32,0	220	18,7	94	8,0	130	11,0
415028    Grabenstetten															
Ohne Briefwahl	1085	716 (70,8)		24	3,4	692		247	35,7	133	19,2	88	12,7	66	9,5
415029    Grafenberg															
Ohne Briefwahl	1806	1241 (72,7)		23	1,9	1218		535	43,9	274	22,5	108	8,9	117	9,6
Briefwahl		93		1	1,1	92		42	45,7	14	15,2	5	5,4	14	15,2
Zusammen	1806	1334	73,9	24	1,8	1310		577	44,0	288	22,0	113	8,6	131	10,0
415034    Hayingen, Stadt															
Ohne Briefwahl	1597	1186 (77,5)		21	1,8	1165		661	56,7	136	11,7	110	9,4	74	6,4
Briefwahl		62				62		31	50,0	6	9,7	1	1,6	12	19,4
Zusammen	1597	1248	78,1	21	1,7	1227		692	56,4	142	11,6	111	9,0	86	7,0
415090    Hohenstein															
Ohne Briefwahl	2516	1689 (71,4)		31	1,8	1658		806	48,6	176	10,6	126	7,6	135	8,1
Briefwahl		146		4	2,7	142		49	34,5	23	16,2	10	7,0	18	12,7
Zusammen	2516	1835	72,9	35	1,9	1800		855	47,5	199	11,1	136	7,6	153	8,5
415039    Hülben															
Ohne Briefwahl	2149	1526 (75,3)		30	2,0	1496		601	40,2	378	25,3	194	13,0	132	8,8
Briefwahl		115		1	0,9	114		46	40,4	31	27,2	6	5,3	11	9,6
Zusammen	2149	1641	76,4	31	1,9	1610		647	40,2	409	25,4	200	12,4	143	8,9
415092    Lichtenstein															
Ohne Briefwahl	6418	3958 (66,1)		64	1,6	3894		1760	45,2	856	22,0	350	9,0	419	10,8
Briefwahl		397		2	0,5	395		184	46,6	67	17,0	19	4,8	55	13,9
Zusammen	6418	4355	67,9	66	1,5	4289		1944	45,3	923	21,5	369	8,6	474	11,1

am 24. März 1996 in den Gemeinden sowie Stadt- und Landkreisen

wurden abgegeben für																										Skr. Lkr. Gem.		
APD		BGD		BüSo		CM		CPD		DPD		DKP		GRAUE		NICHTW		Tiers.		NATURG		ÖDP		PBC		Einzbw		
Anz.	%	Anz.	%	Anz.	%	Anz.	%	Anz.	%	Anz.	%	Anz.	%	Anz.	%	Anz.	%	Anz.	%	Anz.	%	Anz.	%	Anz.	%	Anz.	%	Schl.
																												415
														40	0,8							40	0,8	18	0,4			415078
														12	1,8							6	0,9	4	0,6			
														52	0,9							46	0,8	22	0,4			
														24	0,6							24	0,6	28	0,7			415014
														3	0,7							1	0,2	1	0,2			
														27	0,6							25	0,6	29	0,7			
														19	0,8							21	0,9	10	0,4			415089
														5	2,5							3	1,5					
														24	1,0							24	1,0	10	0,4			
														57	1,2							38	0,8	15	0,3			415019
														6	1,2							3	0,6	2	0,4			
														63	1,2							41	0,8	17	0,3			
														7	0,7							10	1,0	4	0,4			415027
														1	0,7							2	1,4					
														8	0,7							12	1,0	4	0,3			
														2	0,3							2	0,3	2	0,3			415028
														14	1,1							10	0,8	17	1,4			415029
																					3	3,3	2	2,2				
														14	1,1							13	1,0	19	1,5			
														4	0,3							8	0,7	6	0,5			415034
														4	0,3							8	0,7	6	0,5			
														16	1,0							12	0,7	27	1,6			415090
														4	2,8							1	0,7	2	1,4			
														20	1,1							13	0,7	29	1,6			
														11	0,7							18	1,2	21	1,4			415039
														3	2,6							1	0,9	1	0,9			
														14	0,9							19	1,2	22	1,4			
														35	0,9							34	0,9	30	0,8			415092
														4	1,0							5	1,3	10	2,5			
														39	0,9							39	0,9	40	0,9			

Stadtkreis Landkreis Gemeinde	Wahl- berech- tigte	Wähler	Wahl- betei- ligung	Abgegebene Stimmen		V o n d e n g ü l t i g e n S t i m m e n									
				Ungültige	Gültige	CDU		SPD		REP		GRÜNE		FDP/DVP	
Schlüssel	Name	Anz.	%	Anz.	%	Anz.	%	Anz.	%	Anz.	%	Anz.	%	Anz.	%
415	Noch: Landkreis Reutlingen														
415048	Mehrstetten Ohne Briefwahl	959	684 (74,8)	7	1,0	677		228	33,7	102	15,1	57	8,4	56	8,3
415050	Metzingen, Stadt Ohne Briefwahl	14561	9124 (67,7)	145	1,6	8979		3553	39,6	1925	21,4	770	8,6	1452	16,2
	Briefwahl		1049	4	0,4	1045		380	36,4	190	18,2	45	4,3	206	19,7
	Zusammen	14561	10173 69,9	149	1,5	10024		3933	39,2	2115	21,1	815	8,1	1658	16,5
415053	Münsingen, Stadt Ohne Briefwahl	9625	6210 (68,8)	79	1,3	6131		2141	34,9	1109	18,1	649	10,6	509	8,3
	Briefwahl		583	1	0,2	582		224	38,5	109	18,7	30	5,2	69	11,9
	Zusammen	9625	6793 70,6	80	1,2	6713		2365	35,2	1218	18,1	679	10,1	578	8,6
415086	Gutsbezirk Münsingen Ohne Briefwahl	154	100 (68,0)			100		47	47,0	19	19,0	19	19,0	2	2,0
415058	Pfronstetten Ohne Briefwahl	1145	882 (82,3)	27	3,1	855		515	60,2	84	9,8	95	11,1	39	4,6
415059	Pfullingen, Stadt Ohne Briefwahl	12093	7520 (67,6)	130	1,7	7390		3087	41,8	1635	22,1	640	8,7	987	13,4
	Briefwahl		891	4	0,4	887		385	43,4	170	19,2	50	5,6	169	19,1
	Zusammen	12093	8411 69,6	134	1,6	8277		3472	41,9	1805	21,8	690	8,3	1156	14,0
415060	Pliezhausen Ohne Briefwahl	6052	3840 (68,6)	67	1,7	3773		1382	36,6	944	25,0	449	11,9	453	12,0
	Briefwahl		430	5	1,2	425		169	39,8	89	20,9	25	5,9	61	14,4
	Zusammen	6052	4270 70,6	72	1,7	4198		1551	36,9	1033	24,6	474	11,3	514	12,2
415061	Reutlingen, Stadt Ohne Briefwahl	73023	43141 (64,2)	588	1,4	42553		16732	39,3	10209	24,0	3978	9,3	6123	14,4
	Briefwahl		5481	31	0,6	5450		2251	41,3	1044	19,2	340	6,2	997	18,3
	Zusammen	73023	48622 66,6	619	1,3	48003		18983	39,5	11253	23,4	4318	9,0	7120	14,8
415062	Riederich Ohne Briefwahl	3010	1961 (69,0)	33	1,7	1928		735	38,1	465	24,1	244	12,7	228	11,8
	Briefwahl		157	1	0,6	156		63	40,4	38	24,4	11	7,1	19	12,2
	Zusammen	3010	2118 70,4	34	1,6	2084		798	38,3	503	24,1	255	12,2	247	11,9
415088	Römerstein Ohne Briefwahl	2918	2038 (72,8)	23	1,1	2015		902	44,8	307	15,2	237	11,8	159	7,9
	Briefwahl		116			116		58	50,0	10	8,6	6	5,2	19	16,4
	Zusammen	2918	2154 73,8	23	1,1	2131		960	45,0	317	14,9	243	11,4	178	8,4
415091	Sonnenbühl Ohne Briefwahl	5015	3226 (67,7)	60	1,9	3166		1362	43,0	520	16,4	415	13,1	272	8,6
	Briefwahl		241	5	2,1	236		89	37,7	36	15,3	20	8,5	37	15,7
	Zusammen	5015	3467 69,1	65	1,9	3402		1451	42,7	556	16,3	435	12,8	309	9,1
415093	St. Johann Ohne Briefwahl	3799	2573 (71,7)	57	2,2	2516		954	37,9	400	15,9	247	9,8	324	12,9
	Briefwahl		203			203		69	34,0	23	11,3	14	6,9	41	20,2
	Zusammen	3799	2776 73,1	57	2,1	2719		1023	37,6	423	15,6	261	9,6	365	13,4



am 24. März 1996 in den Gemeinden sowie Stadt- und Landkreisen

w u r d e n   a b g e g e b e n   f ü r																												Skr. Lkr. Gem.
APD		BGD		BüSo		CM		CPD		DPD		DKP		GRAUE		NICHTW		Tiers.		NATURG		ÖDP		PBC		Einzbw		
Anz.	%	Anz.	%	Anz.	%	Anz.	%	Anz.	%	Anz.	%	Anz.	%	Anz.	%	Anz.	%	Anz.	%	Anz.	%	Anz.	%	Anz.	%	Anz.	%	Schl.
																												415
														3 0,4								5 0,7		6 0,9				415048
														60 0,7								72 0,8		59 0,7				415050
														11 1,1								6 0,6		11 1,1				
														71 0,7								78 0,8		70 0,7				
														30 0,5								35 0,6		37 0,6				415053
														6 1,0								6 1,0		4 0,7				
														36 0,5								41 0,6		41 0,6				
																						2 2,0						415086
														2 0,2								5 0,6		4 0,5				415058
														70 0,9								58 0,8		34 0,5				415059
														5 0,6								4 0,5		1 0,1				
														75 0,9								62 0,7		35 0,4				
														33 0,9								26 0,7		45 1,2				415060
														9 2,1								8 1,9		4 0,9				
														42 1,0								34 0,8		49 1,2				
														670 1,6								353 0,8		209 0,5				415061
														76 1,4								40 0,7		51 0,9				
														746 1,6								393 0,8		260 0,5				
														15 0,8								15 0,8		19 1,0				415062
																						3 1,9						
														15 0,7								18 0,9		19 0,9				
														10 0,5								22 1,1		28 1,4				415088
																						3 2,6		1 0,9				
														10 0,5								25 1,2		29 1,4				
														29 0,9								52 1,6		26 0,8				415091
														2 0,8								4 1,7		1 0,4				
														31 0,9								56 1,6		27 0,8				
														20 0,8								25 1,0		17 0,7				415093
														4 2,0								2 1,0		8 3,9				
														24 0,9								27 1,0		25 0,9				

Stadtkreis Landkreises Gemeinde	Wahl- berech- tigte	Wähler	Wahl- betei- ligung	Abgegebene Stimmen		V o n d e n g ü l t i g e n S t i m m e n									
				Ungültige	Gültige	CDU		SPD		REP		GRÜNE		FDP/DVP	
Schlüssel	Name	Anz.	%	Anz.	%	Anz.	%	Anz.	%	Anz.	%	Anz.	%	Anz.	%
415      Noch:    Landkreis Reutlingen															
415073	Trochtelfingen, Stadt														
	Ohne Briefwahl	4484	3049 (71,6)	42	1,4	3007	1262 42,0	457	15,2	324	10,8	280	9,3	622	20,7
	Briefwahl		211	1	0,5	210	75 35,7	33	15,7	19	9,0	33	15,7	45	21,4
	Zusammen	4484	3260 72,7	43	1,3	3217	1337 41,6	490	15,2	343	10,7	313	9,7	667	20,7
415087	Walddorfhäslach														
	Ohne Briefwahl	3022	1971 (70,0)	17	0,9	1954	909 46,5	407	20,8	164	8,4	222	11,4	201	10,3
	Briefwahl		200	1	0,5	199	100 50,3	36	18,1	9	4,5	34	17,1	12	6,0
	Zusammen	3022	2171 71,8	18	0,8	2153	1009 46,9	443	20,6	173	8,0	256	11,9	213	9,9
415080	Wannweil														
	Ohne Briefwahl	3555	2292 (69,2)	47	2,1	2245	893 39,8	488	21,7	212	9,4	342	15,2	256	11,4
	Briefwahl		232	1	0,4	231	94 40,7	34	14,7	8	3,5	51	22,1	38	16,5
	Zusammen	3555	2524 71,0	48	1,9	2476	987 39,9	522	21,1	220	8,9	393	15,9	294	11,9
415085	Zwiefalten														
	Ohne Briefwahl	1767	1188 (71,8)	16	1,3	1172	733 62,5	175	14,9	60	5,1	72	6,1	115	9,8
	Briefwahl		107	1	0,9	106	61 57,5	16	15,1	6	5,7	7	6,6	13	12,3
	Zusammen	1767	1295 73,3	17	1,3	1278	794 62,1	191	14,9	66	5,2	79	6,2	128	10,0
415999	Nicht aufteilbare Briefwahl		172	1	0,6	171	72 42,1	33	19,3	11	6,4	21	12,3	30	17,5
415	Landkreis Reutlingen insgesamt														
	Ohne Briefwahl	187559	117205 (67,4)	1840	1,6	115365	46727 40,5	24827	21,5	11131	9,6	14526	12,6	15250	13,2
	Briefwahl		12856	75	0,6	12781	5275 41,3	2381	18,6	728	5,7	2192	17,2	1824	14,3
	Zusammen	187559	130061 69,3	1915	1,5	128146	52002 40,6	27208	21,2	11859	9,3	16718	13,0	17074	13,3
416      Landkreis Tübingen															
416048	Ammerbuch														
	Ohne Briefwahl	7189	4798 (71,8)	61	1,3	4737	1631 34,4	1104	23,3	559	11,8	852	18,0	466	9,8
	Briefwahl		482	1	0,2	481	143 29,7	148	30,8	22	4,6	112	23,3	40	8,3
	Zusammen	7189	5280 73,4	62	1,2	5218	1774 34,0	1252	24,0	581	11,1	964	18,5	506	9,7
416006	Bodelshausen														
	Ohne Briefwahl	3624	2205 (64,4)	49	2,2	2156	808 37,5	593	27,5	308	14,3	174	8,1	214	9,9
	Briefwahl		173	1	0,6	172	75 43,6	38	22,1	13	7,6	25	14,5	15	8,7
	Zusammen	3624	2378 65,6	50	2,1	2328	883 37,9	631	27,1	321	13,8	199	8,5	229	9,8
416009	Dettenhausen														
	Ohne Briefwahl	3542	2352 (72,9)	30	1,3	2322	842 36,3	650	28,0	210	9,0	276	11,9	284	12,2
	Briefwahl		301	2	0,7	299	108 36,1	77	25,8	15	5,0	59	19,7	34	11,4
	Zusammen	3542	2653 74,9	32	1,2	2621	950 36,2	727	27,7	225	8,6	335	12,8	318	12,1
416011	Dußlingen														
	Ohne Briefwahl	3251	2082 (69,7)	18	0,9	2064	716 34,7	615	29,8	244	11,8	246	11,9	185	9,0
	Briefwahl		244	4	1,6	240	94 39,2	61	25,4	15	6,3	41	17,1	23	9,6
	Zusammen	3251	2326 71,5	22	0,9	2304	810 35,2	676	29,3	259	11,2	287	12,5	208	9,0
416015	Gomaringen														
	Ohne Briefwahl	5311	3375 (68,2)	38	1,1	3337	1427 42,8	784	23,5	306	9,2	434	13,0	296	8,9
	Briefwahl		359	5	1,4	354	123 34,7	73	20,6	34	9,6	77	21,8	36	10,2
	Zusammen	5311	3734 70,3	43	1,2	3691	1550 42,0	857	23,2	340	9,2	511	13,8	332	9,0

am 24. März 1996 in den Gemeinden sowie Stadt- und Landkreisen

wurden abgegeben für																									Skr. Lkr. Gem.			
APD		BGD		BüSo		CM		CPD		DPD		DKP		GRAUE		NICHTW		Tiers.		NATURG		ÖDP		PBC		Einzbw		
Anz.	%	Anz.	%	Anz.	%	Anz.	%	Anz.	%	Anz.	%	Anz.	%	Anz.	%	Anz.	%	Anz.	%	Anz.	%	Anz.	%	Anz.	%	Anz.	%	Schl.
																												415
														28	0,9							24	0,8	10	0,3			415073
														3	1,4							2	1,0					
														31	1,0							26	0,8	10	0,3			
														12	0,6							20	1,0	19	1,0			415087
														3	1,5							1	0,5	4	2,0			
														15	0,7							21	1,0	23	1,1			
														20	0,9							18	0,8	16	0,7			415080
														2	0,9							2	0,9	2	0,9			
														22	0,9							20	0,8	18	0,7			
														3	0,3							9	0,8	5	0,4			415085
														3	2,8													
														6	0,5							9	0,7	5	0,4			
														2	1,2							2	1,2					415999
														1234	1,1							958	0,8	712	0,6			415
														164	1,3							108	0,8	109	0,9			
														1398	1,1							1066	0,8	821	0,6			
																											416	
														28	0,6						27	0,6	31	0,7	39	0,8		416048
														6	1,2						1	0,2	1	0,2	8	1,7		
														34	0,7						28	0,5	32	0,6	47	0,9		
														13	0,6						4	0,2	16	0,7	26	1,2		416006
																						2	1,2	4	2,3			
														13	0,6						4	0,2	18	0,8	30	1,3		
														23	1,0						18	0,8	7	0,3	12	0,5		416009
														2	0,7						2	0,7	1	0,3	1	0,3		
														25	1,0						20	0,8	8	0,3	13	0,5		
														15	0,7						8	0,4	8	0,4	27	1,3		416011
														1	0,4						1	0,4	2	0,8	2	0,8		
														16	0,7						9	0,4	10	0,4	29	1,3		
														24	0,7						10	0,3	25	0,7	31	0,9		416015
														1	0,3						1	0,3	2	0,6	7	2,0		
														25	0,7						11	0,3	27	0,7	38	1,0		

Stadtkreis Landkreis Gemeinde	Wahl- berech- tigte	Wähler	Wahl- betei- ligung	Abgegebene Stimmen		V o n d e n g ü l t i g e n S t i m m e n									
				Ungültige	Gültige	CDU	SPD	REP	GRÜNE	FDP/DVP					
Schlüssel	Name	Anz.	%	Anz.	%	Anz.	%	Anz.	%	Anz.	%	Anz.	%	Anz.	%
416	Noch: Landkreis Tübingen														
416018	Hirrlingen														
	Ohne Briefwahl	1837	1144 (64,1)	18	1,6	1126	578 51,3	221 19,6	134 11,9	81 7,2	77 6,8				
	Briefwahl		49			49	27 55,1	8 16,3	4 8,2	7 14,3	2 4,1				
	Zusammen	1837	1193 64,9	18	1,5	1175	605 51,5	229 19,5	138 11,7	88 7,5	79 6,7				
416022	Kirchentellinsfurt														
	Ohne Briefwahl	3653	2182 (66,3)	35	1,6	2147	746 34,7	558 26,0	171 8,0	420 19,6	202 9,4				
	Briefwahl		350	2	0,6	348	133 38,2	65 18,7	23 6,6	80 23,0	40 11,5				
	Zusammen	3653	2532 69,3	37	1,5	2495	879 35,2	623 25,0	194 7,8	500 20,0	242 9,7				
416023	Kusterdingen														
	Ohne Briefwahl	5510	3598 (71,4)	68	1,9	3530	1209 34,2	813 23,0	283 8,0	679 19,2	447 12,7				
	Briefwahl		451			451	134 29,7	100 22,2	21 4,7	120 26,6	65 14,4				
	Zusammen	5510	4049 73,5	68	1,7	3981	1343 33,7	913 22,9	304 7,6	799 20,1	512 12,9				
416025	Mössingen, Stadt														
	Ohne Briefwahl	12435	8044 (68,4)	82	1,0	7962	2957 37,1	2118 26,6	907 11,4	949 11,9	787 9,9				
	Briefwahl		629	3	0,5	626	217 34,7	160 25,6	33 5,3	124 19,8	69 11,0				
	Zusammen	12435	8673 69,7	85	1,0	8588	3174 37,0	2278 26,5	940 10,9	1073 12,5	856 10,0				
416026	Nehren														
	Ohne Briefwahl	2540	1573 (66,3)	11	0,7	1562	479 30,7	568 36,4	152 9,7	216 13,8	116 7,4				
	Briefwahl		160	2	1,3	158	42 26,6	55 34,8	10 6,3	37 23,4	7 4,4				
	Zusammen	2540	1733 68,2	13	0,8	1720	521 30,3	623 36,2	162 9,4	253 14,7	123 7,2				
416049	Neustetten														
	Ohne Briefwahl	2001	1247 (65,1)	21	1,7	1226	541 44,1	272 22,2	180 14,7	97 7,9	91 7,4				
	Briefwahl		82			82	29 35,4	26 31,7	7 8,5	6 7,3	9 11,0				
	Zusammen	2001	1329 66,4	21	1,6	1308	570 43,6	298 22,8	187 14,3	103 7,9	100 7,6				
416031	Ofterdingen														
	Ohne Briefwahl	2817	1816 (68,3)	13	0,7	1803	648 35,9	452 25,1	224 12,4	207 11,5	235 13,0				
	Briefwahl		148	2	1,4	146	48 32,9	34 23,3	8 5,5	39 26,7	13 8,9				
	Zusammen	2817	1964 69,7	15	0,8	1949	696 35,7	486 24,9	232 11,9	246 12,6	248 12,7				
416036	Rottenburg am Neckar, Stadt														
	Ohne Briefwahl	25943	16639 (69,4)	247	1,5	16392	7657 46,7	3506 21,4	1691 10,3	1855 11,3	1302 7,9				
	Briefwahl		1860	12	0,6	1848	929 50,3	311 16,8	112 6,1	280 15,2	165 8,9				
	Zusammen	25943	18499 71,3	259	1,4	18240	8586 47,1	3817 20,9	1803 9,9	2135 11,7	1467 8,0				
416050	Starzach														
	Ohne Briefwahl	2667	1736 (68,7)	55	3,2	1681	869 51,7	324 19,3	191 11,4	146 8,7	94 5,6				
	Briefwahl		126			126	54 42,9	32 25,4	5 4,0	15 11,9	16 12,7				
	Zusammen	2667	1862 69,8	55	3,0	1807	923 51,1	356 19,7	196 10,8	161 8,9	110 6,1				
416041	Tübingen, Universitätsstadt														
	Ohne Briefwahl	51947	31277 (69,8)	307	1,0	30970	8510 27,5	8235 26,6	2073 6,7	8364 27,0	3100 10,0				
	Briefwahl		6750	19	0,3	6731	1686 25,0	1486 22,1	240 3,6	2389 35,5	723 10,7				
	Zusammen	51947	38027 73,2	326	0,9	37701	10196 27,0	9721 25,8	2313 6,1	10753 28,5	3823 10,1				
416	Landkreis Tübingen insgesamt														
	Ohne Briefwahl	134267	84068 (69,2)	1053	1,3	83015	29618 35,7	20813 25,1	7633 9,2	14996 18,1	7896 9,5				
	Briefwahl		12164	53	0,4	12111	3842 31,7	2674 22,1	562 4,6	3411 28,2	1257 10,4				
	Zusammen	134267	96232 71,7	1106	1,1	95126	33460 35,2	23487 24,7	8195 8,6	18407 19,4	9153 9,6				

am 24. März 1996 in den Gemeinden sowie Stadt- und Landkreisen

wurden abgegeben für																												Skr. Lkr. Gem.											
APD		BGD		BüSo		CM		CPD		DPD		DKP		GRAUE		NICHTW		Tiers.		NATURG		ÖDP		PBC		Einzbw													
Anz.	%	Anz.	%	Anz.	%	Anz.	%	Anz.	%	Anz.	%	Anz.	%	Anz.	%	Anz.	%	Anz.	%	Anz.	%	Anz.	%	Anz.	%	Anz.	%	Schl.											
																												416											
														10 0,9							2 0,2	18 1,6	5 0,4						416018										
														1 2,0																									
														11 0,9							2 0,2	18 1,5	5 0,4																
														18 0,8													18 0,8	14 0,7						416022					
														2 0,6													1 0,3	4 1,1											
														20 0,8													19 0,8	18 0,7											
														29 0,8													37 1,0	33 0,9						416023					
														6 1,3													3 0,7	2 0,4											
														35 0,9													40 1,0	35 0,9											
														65 0,8													31 0,4	68 0,9	80 1,0						416025				
														8 1,3													3 0,5	3 0,5	9 1,4										
														73 0,9													34 0,4	71 0,8	89 1,0										
														10 0,6													10 0,6	7 0,4	4 0,3						416026				
														5 3,2													1 0,6		1 0,6										
														15 0,9													11 0,6	7 0,4	5 0,3										
														9 0,7													3 0,2	23 1,9	10 0,8						416049				
														3 3,7														1 1,2	1 1,2										
														12 0,9													3 0,2	24 1,8	11 0,8										
														10 0,6													6 0,3	10 0,6	11 0,6						416031				
														3 2,1																			1 0,7						
														13 0,7													6 0,3	10 0,5	12 0,6										
														98 0,6													56 0,3	155 0,9	72 0,4						416036				
														13 0,7													6 0,3	26 1,4	6 0,3										
														111 0,6													62 0,3	181 1,0	78 0,4										
														12 0,7													10 0,6	28 1,7	7 0,4						416050				
														3 2,4													1 0,8												
														15 0,8													11 0,6	28 1,5	7 0,4										
														197 0,6													88 0,3	258 0,8	145 0,5						416041				
														49 0,7													15 0,2	107 1,6	36 0,5										
														246 0,7													103 0,3	365 1,0	181 0,5										
														561 0,7													273 0,3	709 0,9	516 0,6						416				
														103 0,9													31 0,3	149 1,2	82 0,7										
														664 0,7													304 0,3	858 0,9	598 0,6										

Stadtkreis Landkreis Gemeinde	Wahl- berech- tigte	Wähler	Wahl- betei- ligung	Abgegebene Stimmen		V o n   d e n   g ü l t i g e n   S t i m m e n									
				Ungültige	Gültige	CDU		SPD		REP		GRÜNE		FDP/DVP	
Schlüssel	Name	Anz.	%	Anz.	%	Anz.	%	Anz.	%	Anz.	%	Anz.	%	Anz.	%
<b>417</b>	<b>Landkreis Zollernalbkreis</b>														
417079	Albstadt, Stadt														
	Ohne Briefwahl	34832	19835 (60,9)	338	1,7	19497	8443 43,3	5604 28,7	2103 10,8	1229 6,3	1704 8,7				
	Briefwahl		2154	19	0,9	2135	1113 52,1	447 20,9	140 6,6	173 8,1	216 10,1				
	Zusammen	34832	21989 63,1	357	1,6	21632	9556 44,2	6051 28,0	2243 10,4	1402 6,5	1920 8,9				
417002	Balingen, Stadt														
	Ohne Briefwahl	24671	15023 (65,0)	256	1,7	14767	6362 43,1	3901 26,4	1299 8,8	1428 9,7	1381 9,4				
	Briefwahl		1465	7	0,5	1458	703 48,2	307 21,1	85 5,8	182 12,5	153 10,5				
	Zusammen	24671	16488 66,8	263	1,6	16225	7065 43,5	4208 25,9	1384 8,5	1610 9,9	1534 9,5				
417008	Bisingen														
	Ohne Briefwahl	6363	3817 (63,1)	82	2,1	3735	1574 42,1	938 25,1	449 12,0	317 8,5	355 9,5				
	Briefwahl		299			299	117 39,1	62 20,7	22 7,4	49 16,4	35 11,7				
	Zusammen	6363	4116 64,7	82	2,0	4034	1691 41,9	1000 24,8	471 11,7	366 9,1	390 9,7				
417010	Bitz														
	Ohne Briefwahl	2874	1579 (58,2)	23	1,5	1556	683 43,9	391 25,1	185 11,9	124 8,0	128 8,2				
	Briefwahl		148	1	0,7	147	73 49,7	34 23,1	8 5,4	5 3,4	24 16,3				
	Zusammen	2874	1727 60,1	24	1,4	1703	756 44,4	425 25,0	193 11,3	129 7,6	152 8,9				
417013	Burladingen, Stadt														
	Ohne Briefwahl	9080	5789 (66,6)	143	2,5	5646	2659 47,1	1007 17,8	817 14,5	380 6,7	652 11,5				
	Briefwahl		367	4	1,1	363	180 49,6	63 17,4	24 6,6	41 11,3	46 12,7				
	Zusammen	9080	6156 67,8	147	2,4	6009	2839 47,2	1070 17,8	841 14,0	421 7,0	698 11,6				
417014	Dautmergen														
	Ohne Briefwahl	285	212 (75,7)	4	1,9	208	120 57,7	29 13,9	29 13,9	8 3,8	14 6,7				
417015	Dormettingen														
	Ohne Briefwahl	690	490 (74,7)	6	1,2	484	279 57,6	72 14,9	27 5,6	59 12,2	30 6,2				
417016	Dotternhausen														
	Ohne Briefwahl	1184	774 (70,9)	5	0,6	769	353 45,9	204 26,5	48 6,2	86 11,2	63 8,2				
	Briefwahl		86	1	1,2	85	46 54,1	17 20,0	6 7,1	10 11,8	5 5,9				
	Zusammen	1184	860 72,6	6	0,7	854	399 46,7	221 25,9	54 6,3	96 11,2	68 8,0				
417022	Geislingen, Stadt														
	Ohne Briefwahl	4332	2739 (66,4)	61	2,2	2678	1452 54,2	470 17,6	360 13,4	171 6,4	161 6,0				
	Briefwahl		201	2	1,0	199	101 50,8	27 13,6	13 6,5	24 12,1	27 13,6				
	Zusammen	4332	2940 67,9	63	2,1	2877	1553 54,0	497 17,3	373 13,0	195 6,8	188 6,5				
417023	Grosselfingen														
	Ohne Briefwahl	1378	860 (64,3)	18	2,1	842	383 45,5	189 22,4	109 12,9	54 6,4	78 9,3				
417025	Haigerloch, Stadt														
	Ohne Briefwahl	7697	4613 (62,3)	82	1,8	4531	2357 52,0	791 17,5	570 12,6	377 8,3	293 6,5				
	Briefwahl		275			275	138 50,2	43 15,6	23 8,4	32 11,6	35 12,7				
	Zusammen	7697	4888 63,5	82	1,7	4806	2495 51,9	834 17,4	593 12,3	409 8,5	328 6,8				
417029	Hausen am Tann														
	Ohne Briefwahl	322	236 (76,9)	3	1,3	233	130 55,8	40 17,2	23 9,9	22 9,4	8 3,4				
417031	Hechingen, Stadt														
	Ohne Briefwahl	13229	7839 (62,8)	139	1,8	7700	2756 35,8	1838 23,9	715 9,3	702 9,1	1479 19,2				
	Briefwahl		693	4	0,6	689	263 38,2	146 21,2	38 5,5	87 12,6	137 19,9				
	Zusammen	13229	8532 64,5	143	1,7	8389	3019 36,0	1984 23,7	753 9,0	789 9,4	1616 19,3				

am 24. März 1996 in den Gemeinden sowie Stadt- und Landkreisen

w u r d e n a b g e g e b e n f ü r																										Skr. Lkr. Gem.		
APD		BGD		BüSo		CM		CPD		DPD		DKP		GRAUE		NICHTW		Tiers.		NATURG		ÖDP		PBC		Einzbw		
Anz.	%	Anz.	%	Anz.	%	Anz.	%	Anz.	%	Anz.	%	Anz.	%	Anz.	%	Anz.	%	Anz.	%	Anz.	%	Anz.	%	Anz.	%	Anz.	%	Schl.
																												417
														192	1,0							146	0,7	76	0,4			417079
														14	0,7							21	1,0	11	0,5			
														206	1,0							167	0,8	87	0,4			
														134	0,9							137	0,9	125	0,8			417002
														8	0,5							10	0,7	10	0,7			
														142	0,9							147	0,9	135	0,8			
														40	1,1							42	1,1	20	0,5			417008
														9	3,0							5	1,7					
														49	1,2							47	1,2	20	0,5			
														19	1,2							14	0,9	12	0,8			417010
														2	1,4							1	0,7					
														21	1,2							15	0,9	12	0,7			
														60	1,1							56	1,0	15	0,3			417013
														3	0,8							6	1,7					
														63	1,0							62	1,0	15	0,2			
														2	1,0							3	1,4	3	1,4			417014
														6	1,2							7	1,4	4	0,8			417015
														5	0,7							3	0,4	7	0,9			417016
																					1	1,2						
														5	0,6							4	0,5	7	0,8			
														30	1,1							26	1,0	8	0,3			417022
														3	1,5							4	2,0					
														33	1,1							30	1,0	8	0,3			
														18	2,1							8	1,0	3	0,4			417023
														58	1,3							66	1,5	19	0,4			417025
														1	0,4							3	1,1					
														59	1,2							69	1,4	19	0,4			
														3	1,3							5	2,1	2	0,9			417029
														69	0,9							97	1,3	44	0,6			417031
														5	0,7							6	0,9	7	1,0			
														74	0,9							103	1,2	51	0,6			

Stadtkreis Landkreis Gemeinde	Wahl- berech- tigte	Wähler	Wahl- betei- ligung	Abgegebene Stimmen		V o n d e n g ü l t i g e n S t i m m e n									
				Ungültige	Gültige	CDU		SPD		REP		GRÜNE		FDP/DVP	
Schlüssel	Name	Anz.	%	Anz.	%	Anz.	%	Anz.	%	Anz.	%	Anz.	%	Anz.	%
417	Noch: Landkreis Zollernalbkreis														
417036	Jungingen														
	Ohne Briefwahl	1161	706 (63,9)	8	1,1	698	245 35,1	174 24,9	73 10,5	71 10,2	102 14,6				
	Briefwahl		54			54	20 37,0	8 14,8	1 1,9	11 20,4	8 14,8				
	Zusammen	1161	760 65,5	8	1,1	752	265 35,2	182 24,2	74 9,8	82 10,9	110 14,6				
417044	Meßstetten, Stadt														
	Ohne Briefwahl	7580	4858 (67,2)	88	1,8	4770	2450 51,4	909 19,1	625 13,1	295 6,2	351 7,4				
	Briefwahl		345	9	2,6	336	160 47,6	71 21,1	29 8,6	26 7,7	41 12,2				
	Zusammen	7580	5203 68,6	97	1,9	5106	2610 51,1	980 19,2	654 12,8	321 6,3	392 7,7				
417045	Nusplingen														
	Ohne Briefwahl	1504	1029 (71,3)	27	2,6	1002	629 62,8	116 11,6	127 12,7	41 4,1	68 6,8				
417047	Obernheim														
	Ohne Briefwahl	1136	810 (74,0)	22	2,7	788	461 58,5	105 13,3	103 13,1	37 4,7	66 8,4				
417051	Rangendingen														
	Ohne Briefwahl	3523	2395 (70,0)	64	2,7	2331	1035 44,4	487 20,9	259 11,1	179 7,7	226 9,7				
	Briefwahl		91			91	44 48,4	17 18,7	7 7,7	7 7,7	14 15,4				
	Zusammen	3523	2486 70,6	64	2,6	2422	1079 44,5	504 20,8	266 11,0	186 7,7	240 9,9				
417052	Ratshausen														
	Ohne Briefwahl	539	397 (76,1)	9	2,3	388	188 48,5	74 19,1	68 17,5	24 6,2	22 5,7				
417054	Rosenfeld, Stadt														
	Ohne Briefwahl	4505	2868 (66,7)	69	2,4	2799	1264 45,2	501 17,9	397 14,2	247 8,8	272 9,7				
	Briefwahl		197			197	86 43,7	39 19,8	9 4,6	30 15,2	30 15,2				
	Zusammen	4505	3065 68,0	69	2,3	2996	1350 45,1	540 18,0	406 13,6	277 9,2	302 10,1				
417057	Schömberg, Stadt														
	Ohne Briefwahl	2959	1968 (69,8)	31	1,6	1937	1110 57,3	297 15,3	197 10,2	147 7,6	140 7,2				
	Briefwahl		131	2	1,5	129	77 59,7	21 16,3	13 10,1	6 4,7	7 5,4				
	Zusammen	2959	2099 70,9	33	1,6	2066	1187 57,5	318 15,4	210 10,2	153 7,4	147 7,1				
417063	Straßberg														
	Ohne Briefwahl	2022	1251 (66,4)	27	2,2	1224	680 55,6	235 19,2	146 11,9	66 5,4	77 6,3				
	Briefwahl		135			135	68 50,4	35 25,9	10 7,4	11 8,1	8 5,9				
	Zusammen	2022	1386 68,5	27	1,9	1359	748 55,0	270 19,9	156 11,5	77 5,7	85 6,3				
417071	Weilen unter den Rinnen														
	Ohne Briefwahl	421	315 (77,8)	6	1,9	309	195 63,1	33 10,7	33 10,7	27 8,7	8 2,6				
417075	Winterlingen														
	Ohne Briefwahl	4782	2860 (62,7)	46	1,6	2814	1330 47,3	623 22,1	355 12,6	194 6,9	229 8,1				
	Briefwahl		211	4	1,9	207	97 46,9	44 21,3	18 8,7	23 11,1	21 10,1				
	Zusammen	4782	3071 64,2	50	1,6	3021	1427 47,2	667 22,1	373 12,3	217 7,2	250 8,3				
417078	Zimmern unter der Burg														
	Ohne Briefwahl	348	252 (74,6)	5	2,0	247	141 57,1	45 18,2	43 17,4	7 2,8	6 2,4				
417999	Nicht aufteilbare Briefwahl		212	3	1,4	209	115 55,0	39 18,7	12 5,7	19 9,1	18 8,6				
417	Landkreis Zollernalbkreis insgesamt														
	Ohne Briefwahl	137417	83515 (64,3)	1562	1,9	81953	37279 45,5	19073 23,3	9160 11,2	6292 7,7	7913 9,7				
	Briefwahl		7064	56	0,8	7008	3401 48,5	1420 20,3	458 6,5	736 10,5	825 11,8				
	Zusammen	137417	90579 65,9	1618	1,8	88961	40680 45,7	20493 23,0	9618 10,8	7028 7,9	8738 9,8				



am 24. März 1996 in den Gemeinden sowie Stadt- und Landkreisen

w u r d e n   a b g e g e b e n   f ü r																												Skr. Lkr. Gem.	
APD		BGD		BüSo		CM		CPD		DPD		DKP		GRAUE		NICHTW		Tiers.		NATURG		ÖDP		PBC		Einzbw		Schl.	
Anz.	%	Anz.	%	Anz.	%	Anz.	%	Anz.	%	Anz.	%	Anz.	%	Anz.	%	Anz.	%	Anz.	%	Anz.	%	Anz.	%	Anz.	%	Anz.	%		
																												417	
														14	2,0							15	2,1	4	0,6			417036	
																												611,1	
														14	1,9							15	2,0	10	1,3				
														48	1,0							39	0,8	53	1,1			417044	
														2	0,6							5	1,5	2	0,6				
														50	1,0							44	0,9	55	1,1				
														5	0,5							9	0,9	7	0,7			417045	
														3	0,4							9	1,1	4	0,5			417047	
														45	1,9							92	3,9	8	0,3			417051	
																												2 2,2	
														45	1,9							94	3,9	8	0,3				
														6	1,5							2	0,5	4	1,0			417052	
														29	1,0							63	2,3	26	0,9			417054	
														1	0,5							2	1,0						
														30	1,0							65	2,2	26	0,9				
														21	1,1							15	0,8	10	0,5			417057	
														2	1,6							2	1,6	1	0,8				
														23	1,1							17	0,8	11	0,5				
														6	0,5							9	0,7	5	0,4			417063	
														1	0,7							1	0,7	1	0,7				
														7	0,5							10	0,7	6	0,4				
														4	1,3							6	1,9	3	1,0			417071	
														23	0,8							21	0,7	39	1,4			417075	
														1	0,5							2	1,0	1	0,5				
														24	0,8							23	0,8	40	1,3				
																												1 0,4	
																							4	1,6			417078		
														4	1,9							2	1,0					417999	
														840	1,0							891	1,1	505	0,6			417	
														56	0,8							73	1,0	39	0,6				
														896	1,0							964	1,1	544	0,6				

Stadtkreis Landkreis Gemeinde	Wahl- berech- tigte	Wähler	Wahl- betei- ligung	Abgegebene Stimmen		V o n d e n g ü l t i g e n S t i m m e n									
				Ungültige	Gültige	CDU		SPD		REP		GRÜNE		FDP/DVP	
Schlüssel	Name	Anz.	%	Anz.	%	Anz.	%	Anz.	%	Anz.	%	Anz.	%	Anz.	%
<b>Region Donau-Iller</b>															
<b>421000</b>	<b>Ulm, Universitätsstadt</b>														
	Ohne Briefwahl	76328	42622 (61,5)	587	1,4	42035	16172 38,5	11316 26,9	3117 7,4	6794 16,2	3196 7,6				
	Briefwahl		6672	39	0,6	6633	2484 37,4	1507 22,7	381 5,7	1397 21,1	633 9,5				
	Zusammen	76328	49294 64,6	626	1,3	48668	18656 38,3	12823 26,3	3498 7,2	8191 16,8	3829 7,9				
<b>425</b>	<b>Landkreis Alb-Donau-Kreis</b>														
<b>425002</b>	<b>Allmendingen</b>														
	Ohne Briefwahl	3152	2015 (66,5)	35	1,7	1980	1046 52,8	339 17,1	179 9,0	172 8,7	163 8,2				
<b>425004</b>	<b>Altheim</b>														
	Ohne Briefwahl	398	253 (65,4)	4	1,6	249	151 60,6	34 13,7	27 10,8	16 6,4	16 6,4				
<b>425005</b>	<b>Altheim (Alb)</b>														
	Ohne Briefwahl	1179	810 (71,7)	16	2,0	794	351 44,2	165 20,8	78 9,8	80 10,1	78 9,8				
<b>425008</b>	<b>Amstetten</b>														
	Ohne Briefwahl	2643	1834 (72,0)	31	1,7	1803	846 46,9	411 22,8	178 9,9	155 8,6	149 8,3				
<b>425011</b>	<b>Asselfingen</b>														
	Ohne Briefwahl	652	420 (67,1)	8	1,9	412	205 49,8	82 19,9	46 11,2	47 11,4	15 3,6				
<b>425013</b>	<b>Ballendorf</b>														
	Ohne Briefwahl	475	338 (73,0)	5	1,5	333	230 69,1	40 12,0	17 5,1	26 7,8	13 3,9				
<b>425140</b>	<b>Balzheim</b>														
	Ohne Briefwahl	1197	649 (57,8)	8	1,2	641	245 38,2	164 25,6	53 8,3	38 5,9	91 14,2				
<b>425014</b>	<b>Beimerstetten</b>														
	Ohne Briefwahl	1727	1077 (67,9)	13	1,2	1064	423 39,8	305 28,7	81 7,6	134 12,6	84 7,9				
<b>425017</b>	<b>Berghülen</b>														
	Ohne Briefwahl	1344	888 (69,3)	17	1,9	871	391 44,9	162 18,6	71 8,2	66 7,6	113 13,0				
<b>425019</b>	<b>Bernstadt</b>														
	Ohne Briefwahl	1376	819 (62,5)	11	1,3	808	382 47,3	177 21,9	84 10,4	83 10,3	52 6,4				
<b>425020</b>	<b>Blaubeuren, Stadt</b>														
	Ohne Briefwahl	8345	5091 (65,6)	110	2,2	4981	1720 34,5	1384 27,8	377 7,6	649 13,0	627 12,6				
	Briefwahl		538	2	0,4	536	178 33,2	122 22,8	26 4,9	92 17,2	94 17,5				
	Zusammen	8345	5629 67,5	112	2,0	5517	1898 34,4	1506 27,3	403 7,3	741 13,4	721 13,1				
<b>425141</b>	<b>Blaustein</b>														
	Ohne Briefwahl	10474	6516 (67,5)	97	1,5	6419	2480 38,6	1802 28,1	525 8,2	911 14,2	487 7,6				
	Briefwahl		790	4	0,5	786	284 36,1	202 25,7	38 4,8	143 18,2	77 9,8				
	Zusammen	10474	7306 69,8	101	1,4	7205	2764 38,4	2004 27,8	563 7,8	1054 14,6	564 7,8				
<b>425022</b>	<b>Börslingen</b>														
	Ohne Briefwahl	131	80 (64,2)	1	1,3	79	57 72,2	8 10,1	5 6,3	6 7,6	1 1,3				
<b>425024</b>	<b>Breitlingen</b>														
	Ohne Briefwahl	189	136 (74,3)	1	0,7	135	56 41,5	41 30,4	10 7,4	13 9,6	9 6,7				
<b>425028</b>	<b>Dietenheim, Stadt</b>														
	Ohne Briefwahl	4287	2430 (60,0)	43	1,8	2387	1299 54,4	505 21,2	148 6,2	133 5,6	134 5,6				
	Briefwahl		226	2	0,9	224	123 54,9	50 22,3	5 2,2	20 8,9	18 8,0				
	Zusammen	4287	2656 62,0	45	1,7	2611	1422 54,5	555 21,3	153 5,9	153 5,9	152 5,8				

233

Stadtkreis Landkreis Gemeinde	Wahl- berech- tigte	Wähler	Wahl- betei- ligung	Abgegebene Stimmen		V o n d e n g ü l t i g e n S t i m m e n									
				Ungültige	Gültige	CDU		SPD		REP		GRÜNE		FDP/DVP	
Schlüssel	Name	Anz.	%	Anz.	%	Anz.	%	Anz.	%	Anz.	%	Anz.	%	Anz.	%
425	Noch: Landkreis Alb-Donau-Kreis														
425031	Dornstadt														
	Ohne Briefwahl	6394	3829 (65,0)	40	1,0	3789	1832 48,4	833 22,0	327 8,6	412 10,9	275 7,3				
	Briefwahl		447	6	1,3	441	192 43,5	109 24,7	23 5,2	53 12,0	44 10,0				
	Zusammen	6394	4276 66,9	46	1,1	4230	2024 47,8	942 22,3	350 8,3	465 11,0	319 7,5				
425033	Ehingen (Donau), Stadt														
	Ohne Briefwahl	15934	10189 (68,3)	183	1,8	10006	5489 54,9	1772 17,7	930 9,3	820 8,2	732 7,3				
	Briefwahl		950	10	1,1	940	461 49,0	131 13,9	71 7,6	110 11,7	140 14,9				
	Zusammen	15934	11139 69,9	193	1,7	10946	5950 54,4	1903 17,4	1001 9,1	930 8,5	872 8,0				
425035	Emeringen														
	Ohne Briefwahl	115	103 (90,4)	1	1,0	102	79 77,5	6 5,9	5 4,9	5 4,9	1 1,0				
425036	Emerkingen														
	Ohne Briefwahl	531	419 (80,0)	12	2,9	407	271 66,6	49 12,0	30 7,4	22 5,4	19 4,7				
425039	Erbach														
	Ohne Briefwahl	8348	5136 (66,0)	98	1,9	5038	2125 42,2	1212 24,1	368 7,3	795 15,8	379 7,5				
	Briefwahl		529	4	0,8	525	235 44,8	121 23,0	21 4,0	88 16,8	34 6,5				
	Zusammen	8348	5665 67,9	102	1,8	5563	2360 42,4	1333 24,0	389 7,0	883 15,9	413 7,4				
425050	Griesingen														
	Ohne Briefwahl	646	424 (68,7)	7	1,7	417	237 56,8	76 18,2	44 10,6	29 7,0	20 4,8				
425052	Grundshelm														
	Ohne Briefwahl	162	115 (72,0)	2	1,7	113	97 85,8	1 0,9	7 6,2	2 1,8	5 4,4				
425055	Hausen am Bussen														
	Ohne Briefwahl	183	152 (88,4)	6	3,9	146	110 75,3	11 7,5	5 3,4	12 8,2	6 4,1				
425139	Heroldstatt														
	Ohne Briefwahl	1682	1138 (70,9)	22	1,9	1116	468 41,9	252 22,6	115 10,3	99 8,9	141 12,6				
425062	Holzkirch														
	Ohne Briefwahl	180	124 (70,1)	3	2,4	121	64 52,9	24 19,8	8 6,6	9 7,4	7 5,8				
425064	Hüttisheim														
	Ohne Briefwahl	960	646 (69,5)	13	2,0	633	340 53,7	105 16,6	43 6,8	82 13,0	37 5,8				
425137	Illerkirchberg														
	Ohne Briefwahl	3189	1952 (66,1)	19	1,0	1933	852 44,1	526 27,2	97 5,0	249 12,9	139 7,2				
	Briefwahl		230			230	100 43,5	47 20,4	12 5,2	38 16,5	21 9,1				
	Zusammen	3189	2182 68,4	19	0,9	2163	952 44,0	573 26,5	109 5,0	287 13,3	160 7,4				
425066	Illerrieden														
	Ohne Briefwahl	2402	1513 (68,2)	22	1,5	1491	769 51,6	349 23,4	91 6,1	114 7,6	72 4,8				
	Briefwahl		163			163	68 41,7	36 22,1	7 4,3	23 14,1	16 9,8				
	Zusammen	2402	1676 69,8	22	1,3	1654	837 50,6	385 23,3	98 5,9	137 8,3	88 5,3				
425071	Laichingen, Stadt														
	Ohne Briefwahl	7062	4508 (67,4)	70	1,6	4438	1789 40,3	792 17,8	513 11,6	329 7,4	652 14,7				
	Briefwahl		352	2	0,6	350	128 36,6	53 15,1	22 6,3	47 13,4	45 12,9				
	Zusammen	7062	4860 68,8	72	1,5	4788	1917 40,0	845 17,6	535 11,2	376 7,9	697 14,6				
425072	Langenau, Stadt														
	Ohne Briefwahl	9109	5625 (65,7)	76	1,4	5549	2417 43,6	1300 23,4	584 10,5	627 11,3	416 7,5				
	Briefwahl		508	4	0,8	504	207 41,1	109 21,6	25 5,0	86 17,1	53 10,5				
	Zusammen	9109	6133 67,3	80	1,3	6053	2624 43,4	1409 23,3	609 10,1	713 11,8	469 7,7				

am 24. März 1996 in den Gemeinden sowie Stadt- und Landkreisen

w u r d e n   a b g e g e b e n   f ü r																												Skr. Lkr. Gem.		
APD		BGD		BüSo		CM		CPD		DPD		DKP		GRAUE		NICHTW		Tiers.		NATURG		ÖDP		PBC		Einzbw		Schl.		
Anz.	%	Anz.	%	Anz.	%	Anz.	%	Anz.	%	Anz.	%	Anz.	%	Anz.	%	Anz.	%	Anz.	%	Anz.	%	Anz.	%	Anz.	%	Anz.	%			
																												425		
																				24	0,6	57	1,5	29	0,8			425031		
																				4	0,9	15	3,4	1	0,2					
																				28	0,7	72	1,7	30	0,7					
																				77	0,8	144	1,4	42	0,4			425033		
																				6	0,6	13	1,4	8	0,9					
																				83	0,8	157	1,4	50	0,5					
																				2	2,0	1	1,0	3	2,9			425035		
																				4	1,0	7	1,7	5	1,2			425036		
																				21	0,4	19	0,4	51	1,0	11	0,2	57	1,1	425039
																				6	1,1	4	0,8	11	2,1		5	1,0		
																				27	0,5	23	0,4	62	1,1	11	0,2	62	1,1	
																				3	0,7	8	1,9					425050		
																						1	0,9					425052		
																						2	1,4					425055		
																				6	0,5	23	2,1	12	1,1			425139		
																						4	3,3	5	4,1			425062		
																				5	0,8	2	0,3	10	1,6	1	0,2	8	1,3	425064
																				9	0,5	8	0,4	30	1,6	4	0,2	19	1,0	425137
																				1	0,4	1	0,4	7	3,0	2	0,9	1	0,4	
																				10	0,5	9	0,4	37	1,7	6	0,3	20	0,9	
																				10	0,7	5	0,3	55	3,7	7	0,5	19	1,3	425066
																				2	1,2	7	4,3	2	1,2	2	1,2			
																				10	0,6	7	0,4	62	3,7	9	0,5	21	1,3	
																				41	0,9	279	6,3	43	1,0			425071		
																				12	3,4	38	10,9	5	1,4					
																				53	1,1	317	6,6	48	1,0					
																				36	0,6	120	2,2	49	0,9			425072		
																				9	1,8	10	2,0	5	1,0					
																				45	0,7	130	2,1	54	0,9					

Stadtkreis Landkreis Gemeinde		Wahl- berech- tigte	Wähler	Wahl- betei- ligung	Abgegebene Stimmen		V o n   d e n   g ü l t i g e n   S t i m m e n										
					Ungültige	Gültige	CDU		SPD		REP		GRÜNE		FDP/DVP		
Schlüssel	Name	Anz.		%	Anz.	%	Anz.	%	Anz.	%	Anz.	%	Anz.	%	Anz.	%	
425	Noch:    Landkreis Alb-Donau-Kreis																
425073	Lauterach Ohne Briefwahl	419	287	(71,8)		287	184	64,1	39	13,6	21	7,3	25	8,7	16	5,6	
425075	Lonsee Ohne Briefwahl	3081	2080	(70,1)	40	1,9	2040	938	46,0	442	21,7	234	11,5	201	9,9	149	7,3
	Briefwahl		104		2	1,9	102	35	34,3	16	15,7	8	7,8	19	18,6	14	13,7
	Zusammen	3081	2184	70,9	42	1,9	2142	973	45,4	458	21,4	242	11,3	220	10,3	163	7,6
425079	Merklingen Ohne Briefwahl	1272	810	(66,6)	22	2,7	788	357	45,3	137	17,4	93	11,8	79	10,0	96	12,2
425081	Munderkingen, Stadt Ohne Briefwahl	3562	2267	(68,2)	46	2,0	2221	1149	51,7	360	16,2	209	9,4	297	13,4	154	6,9
	Briefwahl		230		3	1,3	227	116	51,1	34	15,0	12	5,3	32	14,1	30	13,2
	Zusammen	3562	2497	70,1	49	2,0	2448	1265	51,7	394	16,1	221	9,0	329	13,4	184	7,5
425083	Neenstetten Ohne Briefwahl	535	388	(74,8)	6	1,5	382	177	46,3	91	23,8	24	6,3	47	12,3	32	8,4
425084	Nellingen Ohne Briefwahl	1242	800	(66,3)	11	1,4	789	397	50,3	113	14,3	93	11,8	49	6,2	89	11,3
425085	Nerenstetten Ohne Briefwahl	218	154	(74,4)	5	3,2	149	71	47,7	15	10,1	16	10,7	20	13,4	17	11,4
425088	Oberdischingen Ohne Briefwahl	1303	847	(72,5)	22	2,6	825	398	48,2	178	21,6	78	9,5	78	9,5	68	8,2
425090	Obermarchtal Ohne Briefwahl	883	678	(81,5)	6	0,9	672	470	69,9	64	9,5	50	7,4	36	5,4	35	5,2
425091	Oberstadion Ohne Briefwahl	1016	738	(75,6)	18	2,4	720	433	60,1	101	14,0	65	9,0	52	7,2	39	5,4
425092	Öllingen Ohne Briefwahl	341	233	(70,8)	3	1,3	230	139	60,4	25	10,9	10	4,3	28	12,2	13	5,7
425093	Öpfingen Ohne Briefwahl	1509	1011	(70,9)	14	1,4	997	492	49,3	249	25,0	78	7,8	99	9,9	55	5,5
425097	Rammingen Ohne Briefwahl	875	562	(66,0)	11	2,0	551	297	53,9	105	19,1	69	12,5	41	7,4	23	4,2
425098	Rechtenstein Ohne Briefwahl	219	144	(70,2)	3	2,1	141	73	51,8	18	12,8	15	10,6	13	9,2	10	7,1
425104	Rottenacker Ohne Briefwahl	1458	904	(65,3)	30	3,3	874	318	36,4	267	30,5	103	11,8	80	9,2	61	7,0
425108	Schelklingen, Stadt Ohne Briefwahl	4807	3260	(72,2)	72	2,2	3188	1593	50,0	793	24,9	282	8,8	219	6,9	238	7,5
	Briefwahl		265			265	143	54,0	50	18,9	13	4,9	26	9,8	24	9,1	
	Zusammen	4807	3525	73,3	72	2,0	3453	1736	50,3	843	24,4	295	8,5	245	7,1	262	7,6
425110	Schnürpflingen Ohne Briefwahl	909	588	(66,6)	9	1,5	579	330	57,0	109	18,8	27	4,7	55	9,5	26	4,5
425112	Setzingen Ohne Briefwahl	451	309	(70,9)	4	1,3	305	160	52,5	58	19,0	39	12,8	23	7,5	10	3,3

am 24. März 1996 in den Gemeinden sowie Stadt- und Landkreisen

wurden abgegeben für																								Skr. Lkr. Gem.					
APD		BGD		BüSo		CM		CPD		DPD		DKP		GRAUE		NICHTW		Tiers.		NATURG		ÖDP		PBC		Einzbw		Schl.	
Anz.	%	Anz.	%	Anz.	%	Anz.	%	Anz.	%	Anz.	%	Anz.	%	Anz.	%	Anz.	%	Anz.	%	Anz.	%	Anz.	%	Anz.	%	Anz.	%		
																													425
																				1	0,3		1	0,3					425073
																				17	0,8		37	1,8		22	1,1		425075
																				1	1,0		4	3,9		5	4,9		
																				18	0,8		41	1,9		27	1,3		
																				4	0,5		14	1,8		8	1,0		425079
																				19	0,9		17	0,8		16	0,7		425081
																				3	1,3								
																				22	0,9		17	0,7		16	0,7		
																				4	1,0		5	1,3		2	0,5		425083
																				9	1,1		16	2,0		23	2,9		425084
																				3	2,0					7	4,7		425085
																				7	0,8		14	1,7		4	0,5		425088
																				4	0,6		12	1,8		1	0,1		425090
																				5	0,7		24	3,3		1	0,1		425091
																				1	0,4		3	1,3		11	4,8		425092
																				10	1,0		11	1,1		3	0,3		425093
																				4	0,7		11	2,0		1	0,2		425097
																				3	2,1		9	6,4					425098
																				8	0,9		11	1,3		26	3,0		425104
																				26	0,8		24	0,8		13	0,4		425108
																				2	0,8		4	1,5		3	1,1		
																				28	0,8		28	0,8		16	0,5		
																				3	0,5		17	2,9		5	0,9		4 0,7 425110
																				3	1,0		4	1,3		8	2,6		425112

Stadtkreis Landkreis Gemeinde	Wahl- berech- tigte	Wähler	Wahl- betei- ligung	Abgegebene Stimmen		V o n d e n g ü l t i g e n S t i m m e n									
				Ungültige	Gültige	CDU		SPD		REP		GRÜNE		FDP/DVP	
Schlüssel	Name	Anz.	%	Anz.	%	Anz.	%	Anz.	%	Anz.	%	Anz.	%	Anz.	%
425	Noch: Landkreis Alb-Donau-Kreis														
425138	Staig														
	Ohne Briefwahl	2175	1446 (70,7)	24	1,7	1422	695 48,9	302	21,2	93	6,5	180	12,7	93	6,5
	Briefwahl		126	2	1,6	124	63 50,8	22	17,7	3	2,4	24	19,4	8	6,5
	Zusammen	2175	1572 72,3	26	1,7	1546	758 49,0	324	21,0	96	6,2	204	13,2	101	6,5
425123	Untermarchtal														
	Ohne Briefwahl	729	471 (78,8)	12	2,5	459	305 66,4	48	10,5	49	10,7	22	4,8	28	6,1
425124	Unterstadion														
	Ohne Briefwahl	471	359 (78,6)	6	1,7	353	248 70,3	19	5,4	42	11,9	27	7,6	12	3,4
425125	Unterwachingen														
	Ohne Briefwahl	115	107 (98,2)	6	5,6	101	85 84,2	1	1,0	2	2,0	5	5,0	7	6,9
425130	Weidenstetten														
	Ohne Briefwahl	886	581 (68,1)	14	2,4	567	237 41,8	148	26,1	54	9,5	61	10,8	39	6,9
425134	Westerheim														
	Ohne Briefwahl	1952	1360 (74,0)	17	1,3	1343	830 61,8	158	11,8	102	7,6	101	7,5	112	8,3
425135	Westerstetten														
	Ohne Briefwahl	1428	988 (71,6)	17	1,7	971	496 51,1	224	23,1	57	5,9	106	10,9	54	5,6
425999	Nicht aufteilbare Briefwahl		1650	5	0,3	1645	828 50,3	278	16,9	106	6,4	219	13,3	148	9,0
425	Landkreis Alb-Donau-Kreis insgesamt														
	Ohne Briefwahl	126322	80601 (67,9)	1392	1,7	79209	37693 47,6	16991	21,5	6951	8,8	8079	10,2	6409	8,1
	Briefwahl		7108	46	0,6	7062	3161 44,8	1380	19,5	392	5,6	1020	14,4	766	10,8
	Zusammen	126322	87709 69,4	1438	1,6	86271	40854 47,4	18371	21,3	7343	8,5	9099	10,5	7175	8,3
426	Landkreis Biberach														
426001	Achstetten														
	Ohne Briefwahl	2462	1758 (74,0)	34	1,9	1724	822 47,7	286	16,6	248	14,4	189	11,0	91	5,3
	Briefwahl		83			83	49 59,0	9	10,8	9	10,8	7	8,4	3	3,6
	Zusammen	2462	1841 74,8	34	1,8	1807	871 48,2	295	16,3	257	14,2	196	10,8	94	5,2
426005	Alleshausen														
	Ohne Briefwahl	337	251 (78,2)	2	0,8	249	188 75,5	14	5,6	17	6,8	14	5,6	7	2,8
426006	Allmannsweiler														
	Ohne Briefwahl	209	162 (79,4)	4	2,5	158	101 63,9	19	12,0	15	9,5	13	8,2	10	6,3
426008	Altheim														
	Ohne Briefwahl	1484	1033 (74,6)	15	1,5	1018	589 57,9	91	8,9	140	13,8	72	7,1	80	7,9
	Briefwahl		94	2	2,1	92	47 51,1	11	12,0	5	5,4	15	16,3	13	14,1
	Zusammen	1484	1127 75,9	17	1,5	1110	636 57,3	102	9,2	145	13,1	87	7,8	93	8,4
426011	Attenweiler														
	Ohne Briefwahl	1186	868 (74,5)	23	2,6	845	490 58,0	99	11,7	76	9,0	68	8,0	49	5,8
426013	Bad Buchau, Stadt														
	Ohne Briefwahl	3176	1848 (62,0)	42	2,3	1806	1032 57,1	261	14,5	186	10,3	154	8,5	99	5,5
	Briefwahl		182	1	0,5	181	102 56,4	29	16,0	12	6,6	19	10,5	14	7,7
	Zusammen	3176	2030 63,9	43	2,1	1987	1134 57,1	290	14,6	198	10,0	173	8,7	113	5,7



239

Stadtkreis Landkreis Gemeinde	Wahl- berech- tigte	Wähler	Wahl- betei- ligung	Abgegebene Stimmen		V o n d e n g ü l t i g e n S t i m m e n									
				Ungültige	Gültige	CDU		SPD		REP		GRÜNE		FDP/DVP	
Schlüssel	Name	Anz.	%	Anz.	%	Anz.	%	Anz.	%	Anz.	%	Anz.	%	Anz.	%
426	Noch: Landkreis Biberach														
426014	Bad Schussenried, Stadt	5731	3315 (62,6)	68	2,1	3247	1599 49,2	365	11,2	377	11,6	537	16,5	222	6,8
	Ohne Briefwahl														
	Briefwahl		412	4	1,0	408	210 51,5	41	10,0	41	10,0	60	14,7	40	9,8
	Zusammen	5731	3727 65,0	72	1,9	3655	1809 49,5	406	11,1	418	11,4	597	16,3	262	7,2
426019	Berkheim														
	Ohne Briefwahl	1726	1027 (63,9)	10	1,0	1017	567 55,8	154	15,1	98	9,6	72	7,1	46	4,5
	Briefwahl		119			119	77 64,7	14	11,8	2	1,7	14	11,8	6	5,0
	Zusammen	1726	1146 66,4	10	0,9	1136	644 56,7	168	14,8	100	8,8	86	7,6	52	4,6
426020	Betzenweiler														
	Ohne Briefwahl	498	321 (66,9)	9	2,8	312	212 67,9	21	6,7	18	5,8	13	4,2	13	4,2
426021	Biberach an der Riß, Stadt	22506	13699 (66,3)	190	1,4	13509	5954 44,1	2704	20,0	1474	10,9	1805	13,4	1050	7,8
	Ohne Briefwahl														
	Briefwahl		1740	12	0,7	1728	809 46,8	269	15,6	90	5,2	275	15,9	210	12,2
	Zusammen	22506	15439 68,6	202	1,3	15237	6763 44,4	2973	19,5	1564	10,3	2080	13,7	1260	8,3
426028	Burgrieden														
	Ohne Briefwahl	2377	1478 (64,9)	19	1,3	1459	775 53,1	285	19,5	138	9,5	112	7,7	68	4,7
	Briefwahl		92			92	46 50,0	22	23,9	2	2,2	9	9,8	6	6,5
	Zusammen	2377	1570 66,0	19	1,2	1551	821 52,9	307	19,8	140	9,0	121	7,8	74	4,8
426031	Dettingen an der Iller														
	Ohne Briefwahl	1323	754 (58,9)	12	1,6	742	373 50,3	117	15,8	77	10,4	73	9,8	28	3,8
426035	Dürmentingen														
	Ohne Briefwahl	1790	1131 (68,5)	45	4,0	1086	636 58,6	143	13,2	118	10,9	78	7,2	55	5,1
	Briefwahl		123			123	80 65,0	13	10,6	5	4,1	16	13,0	7	5,7
	Zusammen	1790	1254 70,1	45	3,6	1209	716 59,2	156	12,9	123	10,2	94	7,8	62	5,1
426036	Dürnbau														
	Ohne Briefwahl	323	236 (74,9)	3	1,3	233	142 60,9	27	11,6	14	6,0	26	11,2	14	6,0
426038	Eberhardzell														
	Ohne Briefwahl	2695	1698 (66,1)	22	1,3	1676	1080 64,4	154	9,2	127	7,6	133	7,9	85	5,1
	Briefwahl		115	2	1,7	113	66 58,4	16	14,2	2	1,8	16	14,2	6	5,3
	Zusammen	2695	1813 67,3	24	1,3	1789	1146 64,1	170	9,5	129	7,2	149	8,3	91	5,1
426043	Erlenmoos														
	Ohne Briefwahl	1073	729 (69,1)	8	1,1	721	439 60,9	85	11,8	66	9,2	56	7,8	38	5,3
426044	Erolzheim														
	Ohne Briefwahl	1989	1200 (63,3)	22	1,8	1178	690 58,6	124	10,5	112	9,5	92	7,8	72	6,1
	Briefwahl		84			84	47 56,0	5	6,0	5	6,0	15	17,9	5	6,0
	Zusammen	1989	1284 64,6	22	1,7	1262	737 58,4	129	10,2	117	9,3	107	8,5	77	6,1
426045	Ertingen														
	Ohne Briefwahl	3881	2570 (70,9)	42	1,6	2528	1542 61,0	241	9,5	360	14,2	157	6,2	121	4,8
	Briefwahl		250	1	0,4	249	163 65,5	25	10,0	15	6,0	20	8,0	17	6,8
	Zusammen	3881	2820 72,7	43	1,5	2777	1705 61,4	266	9,6	375	13,5	177	6,4	138	5,0
426135	Gutenzell-Hürbel														
	Ohne Briefwahl	1197	830 (70,7)	11	1,3	819	464 56,7	73	8,9	109	13,3	65	7,9	25	3,1
426058	Hochdorf														
	Ohne Briefwahl	1447	1034 (73,4)	18	1,7	1016	562 55,3	133	13,1	96	9,4	100	9,8	65	6,4

am 24. März 1996 in den Gemeinden sowie Stadt- und Landkreisen

wurden abgegeben für																										Skr. Lkr. Gem.		
APD		BGD		BüSo		CM		CPD		DPD		DKP		GRAUE		NICHTW		Tiers.		NATURG		ÖDP		PBC		Einzbw		Schl.
Anz.	%	Anz.	%	Anz.	%	Anz.	%	Anz.	%	Anz.	%	Anz.	%	Anz.	%	Anz.	%	Anz.	%	Anz.	%	Anz.	%	Anz.	%	Anz.	%	
																										426		
																										426014		
																										426019		
																										426020		
																										426021		
																										426028		
																										426031		
																										426035		
																										426036		
																										426038		
																										426043		
																										426044		
																										426045		
																										426135		
																										426058		

Stadtkreis Landkreis Gemeinde	Wahl- berech- tigte	Wähler	Wahl- betei- ligung	Abgegebene Stimmen		V o n d e n g ü l t i g e n S t i m m e n									
				Ungültige	Gültige	CDU		SPD		REP		GRÜNE		FDP/DVP	
Schlüssel	Name	Anz.	%	Anz.	%	Anz.	%	Anz.	%	Anz.	%	Anz.	%	Anz.	%
426	Noch: Landkreis Biberach														
426062	Ingoldingen														
	Ohne Briefwahl	1951	1395 (73,9)	21	1,5	1374	841 61,2	145 10,6	139 10,1	126 9,2	59 4,3				
	Briefwahl		59			59	21 35,6	9 15,3	7 11,9	14 23,7	3 5,1				
	Zusammen	1951	1454 74,5	21	1,4	1433	862 60,2	154 10,7	146 10,2	140 9,8	62 4,3				
426064	Kanzach														
	Ohne Briefwahl	376	261 (71,7)	7	2,7	254	152 59,8	33 13,0	17 6,7	15 5,9	14 5,5				
426065	Kirchberg an der Iller														
	Ohne Briefwahl	1263	817 (68,2)	11	1,3	806	456 56,6	134 16,6	45 5,6	41 5,1	42 5,2				
	Briefwahl		58	1	1,7	57	43 75,4	2 3,5	1 1,8	4 7,0	3 5,3				
	Zusammen	1263	875 69,3	12	1,4	863	499 57,8	136 15,8	46 5,3	45 5,2	45 5,2				
426066	Kirchdorf an der Iller														
	Ohne Briefwahl	2184	1262 (60,4)	23	1,8	1239	740 59,7	223 18,0	103 8,3	88 7,1	22 1,8				
	Briefwahl		82			82	41 50,0	16 19,5	6 7,3	11 13,4	4 4,9				
	Zusammen	2184	1344 61,5	23	1,7	1321	781 59,1	239 18,1	109 8,3	99 7,5	26 2,0				
426067	Langenenslingen														
	Ohne Briefwahl	2540	1850 (75,9)	41	2,2	1809	1153 63,7	183 10,1	195 10,8	113 6,2	100 5,5				
	Briefwahl		94			94	51 54,3	19 20,2	2 2,1	7 7,4	12 12,8				
	Zusammen	2540	1944 76,5	41	2,1	1903	1204 63,3	202 10,6	197 10,4	120 6,3	112 5,9				
426070	Laupheim, Stadt														
	Ohne Briefwahl	12357	7650 (67,0)	119	1,6	7531	3851 51,1	1442 19,1	830 11,0	581 7,7	480 6,4				
	Briefwahl		883	5	0,6	878	502 57,2	128 14,6	53 6,0	89 10,1	65 7,4				
	Zusammen	12357	8533 69,1	124	1,5	8409	4353 51,8	1570 18,7	883 10,5	670 8,0	545 6,5				
426071	Maselheim														
	Ohne Briefwahl	3085	2015 (68,2)	22	1,1	1993	995 49,9	213 10,7	236 11,8	311 15,6	137 6,9				
	Briefwahl		125			125	54 43,2	24 19,2	7 5,6	24 19,2	12 9,6				
	Zusammen	3085	2140 69,4	22	1,0	2118	1049 49,5	237 11,2	243 11,5	335 15,8	149 7,0				
426073	Mietingen														
	Ohne Briefwahl	2592	1754 (69,9)	25	1,4	1729	987 57,1	168 9,7	178 10,3	197 11,4	96 5,6				
	Briefwahl		76			76	39 51,3	9 11,8	4 5,3	9 11,8	8 10,5				
	Zusammen	2592	1830 70,6	25	1,4	1805	1026 56,8	177 9,8	182 10,1	206 11,4	104 5,8				
426074	Mittelbiberach														
	Ohne Briefwahl	2472	1658 (71,0)	28	1,7	1630	710 43,6	270 16,6	180 11,0	275 16,9	115 7,1				
	Briefwahl		126			126	55 43,7	23 18,3	13 10,3	21 16,7	8 6,3				
	Zusammen	2472	1784 72,2	28	1,6	1756	765 43,6	293 16,7	193 11,0	296 16,9	123 7,0				
426078	Moosburg														
	Ohne Briefwahl	165	123 (79,9)	3	2,4	120	77 64,2	9 7,5	11 9,2	8 6,7	4 3,3				
426087	Ochsenhausen, Stadt														
	Ohne Briefwahl	5634	3350 (63,0)	40	1,2	3310	1778 53,7	458 13,8	422 12,7	343 10,4	166 5,0				
	Briefwahl		296	3	1,0	293	136 46,4	37 12,6	32 10,9	49 16,7	28 9,6				
	Zusammen	5634	3646 64,7	43	1,2	3603	1914 53,1	495 13,7	454 12,6	392 10,9	194 5,4				
426090	Oggelshausen														
	Ohne Briefwahl	695	514 (77,2)	8	1,6	506	337 66,6	45 8,9	56 11,1	29 5,7	16 3,2				

am 24. März 1996 in den Gemeinden sowie Stadt- und Landkreisen

wurden abgegeben für																										Skr. Lkr. Gem.						
APD		BGD		BüSo		CM		CPD		DPD		DKP		GRAUE		NICHTW		Tiers.		NATURG		ÖDP		PBC		Einzbw						
Anz.	%	Anz.	%	Anz.	%	Anz.	%	Anz.	%	Anz.	%	Anz.	%	Anz.	%	Anz.	%	Anz.	%	Anz.	%	Anz.	%	Anz.	%	Anz.	%	Schl.				
																										426						
																		15	1,1	10	0,7	39	2,8							426062		
																		1	1,7					4	6,8							
																		16	1,1	10	0,7	43	3,0									
																		11	4,3	1	0,4	11	4,3							426064		
																		9	1,1	4	0,5	75	9,3							426065		
																						4	7,0									
																		9	1,0	4	0,5	79	9,2									
																		10	0,8	6	0,5	47	3,8							426066		
																		1	1,2					3	3,7							
																		11	0,8	6	0,5	50	3,8									
																		30	1,7	10	0,6	25	1,4							426067		
																		1	1,1					2	2,1							
																		31	1,6	10	0,5	27	1,4									
																		127	1,7	48	0,6	172	2,3							426070		
																		15	1,7	3	0,3	23	2,6									
																		142	1,7	51	0,6	195	2,3									
																		34	1,7	18	0,9	49	2,5							426071		
																		1	0,8	1	0,8	2	1,6									
																		35	1,7	19	0,9	51	2,4									
																		18	1,0	8	0,5	77	4,5							426073		
																		2	2,6					5	6,6							
																		20	1,1	8	0,4	82	4,5									
																		14	0,9	16	1,0	50	3,1							426074		
																		1	0,8					5	4,0							
																		15	0,9	16	0,9	55	3,1									
																		1	0,8					10	8,3							426078
																		31	0,9	18	0,5	94	2,8							426087		
																		2	0,7	1	0,3	8	2,7									
																		33	0,9	19	0,5	102	2,8									
																		4	0,8	1	0,2	18	3,6							426090		

Stadtkreis Landkreis Gemeinde	Wahl- berech- tigte	Wähler	Wahl- betei- ligung	Abgegebene Stimmen		V o n d e n g ü l t i g e n S t i m m e n									
				Ungültige	Gültige	CDU		SPD		REP		GRÜNE		FDP/DVP	
Schlüssel	Name	Anz.	%	Anz.	%	Anz.	%	Anz.	%	Anz.	%	Anz.	%	Anz.	%
426	Noch: Landkreis Biberach														
426097	Riedlingen, Stadt														
	Ohne Briefwahl	6872	4426 (70,3)	74	1,7	4352	2344 53,9	625	14,4	494	11,4	373	8,6	312	7,2
	Briefwahl		549		6 1,1	543	290 53,4	63	11,6	31	5,7	86	15,8	53	9,8
	Zusammen	6872	4975 72,4	80	1,6	4895	2634 53,8	688	14,1	525	10,7	459	9,4	365	7,5
426100	Rot an der Rot														
	Ohne Briefwahl	3022	1848 (63,4)	35	1,9	1813	1179 65,0	173	9,5	124	6,8	143	7,9	99	5,5
	Briefwahl		102			102	61 59,8	16	15,7	6	5,9	12	11,8	4	3,9
	Zusammen	3022	1950 64,5	35	1,8	1915	1240 64,8	189	9,9	130	6,8	155	8,1	103	5,4
426134	Schemmerhofen														
	Ohne Briefwahl	5038	3377 (70,3)	56	1,7	3321	1767 53,2	381	11,5	519	15,6	307	9,2	178	5,4
	Briefwahl		218		1 0,5	217	106 48,8	34	15,7	25	11,5	26	12,0	19	8,8
	Zusammen	5038	3595 71,4	57	1,6	3538	1873 52,9	415	11,7	544	15,4	333	9,4	197	5,6
426108	Schwendl														
	Ohne Briefwahl	4185	2727 (68,5)	42	1,5	2685	1481 55,2	386	14,4	229	8,5	206	7,7	104	3,9
	Briefwahl		188			188	94 50,0	11	5,9	13	6,9	16	8,5	10	5,3
	Zusammen	4185	2915 69,7	42	1,4	2873	1575 54,8	397	13,8	242	8,4	222	7,7	114	4,0
426109	Seekirch														
	Ohne Briefwahl	170	123 (75,5)	2	1,6	121	84 69,4	7	5,8	9	7,4	10	8,3	3	2,5
426113	Steinhausen an der Rottum														
	Ohne Briefwahl	1315	931 (72,8)	13	1,4	918	569 62,0	76	8,3	123	13,4	70	7,6	30	3,3
426117	Tannheim														
	Ohne Briefwahl	1575	765 (52,1)	15	2,0	750	410 54,7	106	14,1	79	10,5	66	8,8	36	4,8
	Briefwahl		103			103	60 58,3	18	17,5	7	6,8	8	7,8	2	1,9
	Zusammen	1575	868 55,1	15	1,7	853	470 55,1	124	14,5	86	10,1	74	8,7	38	4,5
426118	Tiefenbach														
	Ohne Briefwahl	345	258 (76,1)	4	1,6	254	166 65,4	13	5,1	31	12,2	21	8,3	8	3,1
426120	Ummendorf														
	Ohne Briefwahl	2923	1874 (69,0)	39	2,1	1835	877 47,8	323	17,6	171	9,3	272	14,8	109	5,9
	Briefwahl		195		2 1,0	193	88 45,6	27	14,0	20	10,4	34	17,6	18	9,3
	Zusammen	2923	2069 70,8	41	2,0	2028	965 47,6	350	17,3	191	9,4	306	15,1	127	6,3
426121	Unlingen														
	Ohne Briefwahl	1704	1135 (70,5)	28	2,5	1107	691 62,4	118	10,7	110	9,9	68	6,1	53	4,8
	Briefwahl		92			92	55 59,8	12	13,0	7	7,6	7	7,6	2	2,2
	Zusammen	1704	1227 72,0	28	2,3	1199	746 62,2	130	10,8	117	9,8	75	6,3	55	4,6
426124	Uttenweiler														
	Ohne Briefwahl	2400	1724 (74,3)	32	1,9	1692	1027 60,7	149	8,8	215	12,7	106	6,3	105	6,2
	Briefwahl		76			76	40 52,6	12	15,8	13	17,1	7	9,2	2	2,6
	Zusammen	2400	1800 75,0	32	1,8	1768	1067 60,4	161	9,1	228	12,9	113	6,4	107	6,1
426125	Wain														
	Ohne Briefwahl	1032	602 (61,7)	14	2,3	588	246 41,8	86	14,6	105	17,9	32	5,4	71	12,1
	Briefwahl		56			56	30 53,6	11	19,6	3	5,4	5	8,9	3	5,4
	Zusammen	1032	658 63,8	14	2,1	644	276 42,9	97	15,1	108	16,8	37	5,7	74	11,5

am 24. März 1996 in den Gemeinden sowie Stadt- und Landkreisen

w u r d e n   a b g e g e b e n   f ü r																									Skr. Lkr. Gem.			
APD		BGD		BüSo		CM		CPD		DPD		DKP		GRAUE		NICHTW		Tiers.		NATURG		ÖDP		PBC		Einzbw		Schl.
Anz.	%	Anz.	%	Anz.	%	Anz.	%	Anz.	%	Anz.	%	Anz.	%	Anz.	%	Anz.	%	Anz.	%	Anz.	%	Anz.	%	Anz.	%	Anz.	%	
																												426
																		68	1,6	16	0,4	120	2,8					426097
																		4	0,7	3	0,6	13	2,4					
																		72	1,5	19	0,4	133	2,7					
																		19	1,0	17	0,9	59	3,3					426100
																		2	2,0			1	1,0					
																		21	1,1	17	0,9	60	3,1					
																		45	1,4	29	0,9	95	2,9					426134
																			5	2,3	2	0,9						
																		45	1,3	34	1,0	97	2,7					
																		37	1,4	16	0,6	226	8,4					426108
																		15	8,0	7	3,7	221	1,7					
																		52	1,8	23	0,8	248	8,6					
																		5	4,1	2	1,7	1	0,8					426109
																		19	2,1	6	0,7	25	2,7					426113
																		8	1,1	10	1,3	35	4,7					426117
																						8	7,8					
																		8	0,9	10	1,2	43	5,0					
																		6	2,4	3	1,2	6	2,4					426118
																		15	0,8	25	1,4	43	2,3					426120
																		1	0,5	3	1,6	2	1,0					
																		16	0,8	28	1,4	45	2,2					
																		14	1,3	6	0,5	47	4,2					426121
																		2	2,2			7	7,6					
																		16	1,3	6	0,5	54	4,5					
																		20	1,2	16	0,9	54	3,2					426124
																		2	2,6									
																		22	1,2	16	0,9	54	3,1					
																		16	2,7	8	1,4	24	4,1					426125
																						4	7,1					
																		16	2,5	8	1,2	28	4,3					

Stadtkreis Landkreis Gemeinde	Wahl- berech- tigte	Wähler	Wahl- betei- ligung	Abgegebene Stimmen		V o n d e n g ü l t i g e n S t i m m e n									
				Ungültige	Gültige	CDU		SPD		REP		GRÜNE		FDP/DVP	
Schlüssel	Name	Anz.	%	Anz.	%	Anz.	%	Anz.	%	Anz.	%	Anz.	%	Anz.	%
426	Noch: Landkreis Biberach														
426128	Warthausen														
	Ohne Briefwahl	3269	2243 (74,4)	22	1,0	2221	888 40,0	329 14,8	462 20,8	284 12,8	160 7,2				
	Briefwahl		245	2	0,8	243	92 37,9	38 15,6	25 10,3	48 19,8	27 11,1				
	Zusammen	3269	2488 76,1	24	1,0	2464	980 39,8	367 14,9	487 19,8	332 13,5	187 7,6				
426999	Nicht aufteilbare Briefwahl		230			230	126 54,8	31 13,5	18 7,8	23 10,0	15 6,5				
426	Landkreis Biberach insgesamt														
	Ohne Briefwahl	126574	80624 (67,8)	1323	1,6	79301	42063 53,0	11491 14,5	8949 11,3	7914 10,0	4757 6,0				
	Briefwahl		7147	42	0,6	7105	3680 51,8	994 14,0	481 6,8	966 13,6	625 8,8				
	Zusammen	126574	87771 69,3	1365	1,6	86406	45743 52,9	12485 14,4	9430 10,9	8880 10,3	5382 6,2				
Region Bodensee-Oberschwaben															
435	Landkreis Bodenseekreis														
435005	Bermatingen														
	Ohne Briefwahl	2532	1489 (63,9)	32	2,1	1457	566 38,8	355 24,4	118 8,1	232 15,9	151 10,4				
	Briefwahl		194	2	1,0	192	74 38,5	44 22,9	9 4,7	47 24,5	10 5,2				
	Zusammen	2532	1683 66,5	34	2,0	1649	640 38,8	399 24,2	127 7,7	279 16,9	161 9,8				
435010	Daisendorf														
	Ohne Briefwahl	975	606 (71,0)	9	1,5	597	249 41,7	111 18,6	53 8,9	88 14,7	80 13,4				
	Briefwahl		116			116	46 39,7	26 22,4	4 3,4	16 13,8	20 17,2				
	Zusammen	975	722 74,1	9	1,2	713	295 41,4	137 19,2	57 8,0	104 14,6	100 14,0				
435067	Deggenhaustal														
	Ohne Briefwahl	2692	1594 (62,0)	30	1,9	1564	779 49,8	298 19,1	100 6,4	170 10,9	145 9,3				
	Briefwahl		108			108	37 34,3	21 19,4	3 2,8	29 26,9	13 12,0				
	Zusammen	2692	1702 63,2	30	1,8	1672	816 48,8	319 19,1	103 6,2	199 11,9	158 9,4				
435013	Eriskirch														
	Ohne Briefwahl	3118	1808 (63,2)	42	2,3	1766	823 46,6	390 22,1	156 8,8	206 11,7	122 6,9				
	Briefwahl		244	2	0,8	242	111 45,9	52 21,5	13 5,4	26 10,7	30 12,4				
	Zusammen	3118	2052 65,8	44	2,1	2008	934 46,5	442 22,0	169 8,4	232 11,6	152 7,6				
435015	Frickingen														
	Ohne Briefwahl	1920	1101 (60,6)	18	1,6	1083	503 46,4	183 16,9	97 9,0	137 12,7	130 12,0				
	Briefwahl		97			97	46 47,4	10 10,3	7 7,2	20 20,6	12 12,4				
	Zusammen	1920	1198 62,4	18	1,5	1180	549 46,5	193 16,4	104 8,8	157 13,3	142 12,0				
435016	Friedrichshafen, Stadt														
	Ohne Briefwahl	38818	22142 (61,6)	380	1,7	21762	9442 43,4	5470 25,1	1723 7,9	2446 11,2	1664 7,6				
	Briefwahl		2699	15	0,6	2684	1234 46,0	554 20,6	145 5,4	385 14,3	235 8,8				
	Zusammen	38818	24841 64,0	395	1,6	24446	10676 43,7	6024 24,6	1868 7,6	2831 11,6	1899 7,8				
435018	Hagnau am Bodensee														
	Ohne Briefwahl	1031	620 (68,1)	8	1,3	612	332 54,2	81 13,2	21 3,4	64 10,5	104 17,0				
	Briefwahl		115	2	1,7	113	64 56,6	16 14,2	7 6,2	12 10,6	12 10,6				
	Zusammen	1031	735 71,3	10	1,4	725	396 54,6	97 13,4	28 3,9	76 10,5	116 16,0				



247

Stadtkreis Landkreis Gemeinde	Wahl- berech- tigte	Wähler	Wahl- betei- ligung	Abgegebene Stimmen		V o n d e n g ü l t i g e n S t i m m e n									
				Ungültige	Gültige	CDU	SPD	REP	GRÜNE	FDP/DVP					
Schlüssel	Name	Anz.	%	Anz.	%	Anz.	%	Anz.	%	Anz.	%	Anz.	%	Anz.	%
435	Noch: Landkreis Bodenseekreis														
435020	Heiligenberg														
	Ohne Briefwahl	2091	1193 (62,2)	29	2,4	1164	551 47,3	187 16,1	57 4,9	208 17,9	118 10,1				
	Briefwahl		161	1	0,6	160	55 34,4	18 11,3	10 6,3	52 32,5	22 13,8				
	Zusammen	2091	1354 64,8	30	2,2	1324	606 45,8	205 15,5	67 5,1	260 19,6	140 10,6				
435024	Immenstaad am Bodensee														
	Ohne Briefwahl	4231	2591 (67,9)	33	1,3	2558	1068 41,8	575 22,5	157 6,1	362 14,2	299 11,7				
	Briefwahl		393	1	0,3	392	164 41,8	75 19,1	16 4,1	70 17,9	60 15,3				
	Zusammen	4231	2984 70,5	34	1,1	2950	1232 41,8	650 22,0	173 5,9	432 14,6	359 12,2				
435029	Kressbronn am Bodensee														
	Ohne Briefwahl	5320	3046 (62,1)	49	1,6	2997	1526 50,9	567 18,9	171 5,7	338 11,3	285 9,5				
	Briefwahl		386	4	1,0	382	182 47,6	59 15,4	19 5,0	67 17,5	42 11,0				
	Zusammen	5320	3432 64,5	53	1,5	3379	1708 50,5	626 18,5	190 5,6	405 12,0	327 9,7				
435030	Langenargen														
	Ohne Briefwahl	5222	3005 (65,1)	47	1,6	2958	1470 49,7	615 20,8	166 5,6	342 11,6	257 8,7				
	Briefwahl		563	1	0,2	562	270 48,0	107 19,0	17 3,0	79 14,1	56 10,0				
	Zusammen	5222	3568 68,3	48	1,3	3520	1740 49,4	722 20,5	183 5,2	421 12,0	313 8,9				
435034	Markdorf, Stadt														
	Ohne Briefwahl	8161	4578 (61,6)	85	1,9	4493	1959 43,6	1038 23,1	305 6,8	599 13,3	438 9,7				
	Briefwahl		693	7	1,0	686	283 41,3	151 22,0	20 2,9	130 19,0	85 12,4				
	Zusammen	8161	5271 64,6	92	1,7	5179	2242 43,3	1189 23,0	325 6,3	729 14,1	523 10,1				
435035	Meckenbeuren														
	Ohne Briefwahl	8856	4962 (58,8)	95	1,9	4867	2374 48,8	975 20,0	337 6,9	567 11,6	384 7,9				
	Briefwahl		400	3	0,8	397	156 39,3	80 20,2	23 5,8	88 22,2	26 6,5				
	Zusammen	8856	5362 60,5	98	1,8	5264	2530 48,1	1055 20,0	360 6,8	655 12,4	410 7,8				
435036	Meersburg, Stadt														
	Ohne Briefwahl	3820	2142 (64,1)	30	1,4	2112	915 43,3	428 20,3	104 4,9	337 16,0	254 12,0				
	Briefwahl		449	4	0,9	445	196 44,0	89 20,0	12 2,7	81 18,2	56 12,6				
	Zusammen	3820	2591 67,8	34	1,3	2557	1111 43,4	517 20,2	116 4,5	418 16,3	310 12,1				
435042	Neukirch														
	Ohne Briefwahl	1580	1014 (66,8)	18	1,8	996	600 60,2	118 11,8	91 9,1	76 7,6	62 6,2				
	Briefwahl		55	1	1,8	54	31 57,4	8 14,8		15 27,8					
	Zusammen	1580	1069 67,7	19	1,8	1050	631 60,1	126 12,0	91 8,7	91 8,7	62 5,9				
435045	Oberteuringen														
	Ohne Briefwahl	2715	1607 (62,9)	27	1,7	1580	789 49,9	312 19,7	104 6,6	183 11,6	95 6,0				
	Briefwahl		150	2	1,3	148	71 48,0	25 16,9	9 6,1	27 18,2	7 4,7				
	Zusammen	2715	1757 64,7	29	1,7	1728	860 49,8	337 19,5	113 6,5	210 12,2	102 5,9				
435047	Owingen														
	Ohne Briefwahl	2708	1706 (67,7)	35	2,1	1671	660 39,5	267 16,0	82 4,9	256 15,3	347 20,8				
	Briefwahl		172			172	62 36,0	22 12,8	10 5,8	43 25,0	31 18,0				
	Zusammen	2708	1878 69,4	35	1,9	1843	722 39,2	289 15,7	92 5,0	299 16,2	378 20,5				
435052	Salem														
	Ohne Briefwahl	7118	4275 (64,7)	85	2,0	4190	1702 40,6	875 20,9	237 5,7	695 16,6	509 12,1				
	Briefwahl		453	1	0,2	452	189 41,8	81 17,9	17 3,8	88 19,5	51 11,3				
	Zusammen	7118	4728 66,4	86	1,8	4642	1891 40,7	956 20,6	254 5,5	783 16,9	560 12,1				

am 24. März 1996 in den Gemeinden sowie Stadt- und Landkreisen

w u r d e n   a b g e g e b e n   f ü r																										Skr. Lkr. Gem.		
APD		BGD		BüSo		CM		CPD		DPD		DKP		GRAUE		NICHTW		Tiers.		NATURG		ÖDP		PBC		Einzbw		
Anz.	%	Anz.	%	Anz.	%	Anz.	%	Anz.	%	Anz.	%	Anz.	%	Anz.	%	Anz.	%	Anz.	%	Anz.	%	Anz.	%	Anz.	%	Anz.	%	Schl.
																												435
																						43	3,7					435020
																						3	1,9					
																						46	3,5					
																						97	3,8					435024
																						7	1,8					
																						104	3,5					
																						110	3,7					435029
																						13	3,4					
																						123	3,6					
																						108	3,7					435030
																						33	5,9					
																						141	4,0					
																						154	3,4					435034
																						17	2,5					
																						171	3,3					
																						230	4,7					435035
																						24	6,0					
																						254	4,8					
																						74	3,5					435036
																						11	2,5					
																						85	3,3					
																						6	0,6	43	4,3			435042
																						6	0,6	43	4,1			
																						97	6,1					435045
																						9	6,1					
																						106	6,1					
																						59	3,5					435047
																						4	2,3					
																						63	3,4					
																						172	4,1					435052
																						26	5,8					
																						198	4,3					

Schlüssel	Name	Wahl- berech- tigte	Wähler	Wahl- betei- ligung	Abgegebene Stimmen		V o n d e n g ü l t i g e n S t i m m e n									
					Ungültige	Gültige	CDU		SPD		REP		GRÜNE		FDP/DVP	
		Anz.		%	Anz.	%	Anz.	%	Anz.	%	Anz.	%	Anz.	%	Anz.	%
435 Noch: Landkreis Bodenseekreis																
435053	Sipplingen															
	Ohne Briefwahl	1665	942 (62,3)	21	2,2	921	420 45,6	214 23,2	67 7,3	99 10,7	105 11,4					
	Briefwahl		146			146	71 48,6	28 19,2	4 2,7	18 12,3	21 14,4					
	Zusammen	1665	1088 65,3	21	1,9	1067	491 46,0	242 22,7	71 6,7	117 11,0	126 11,8					
435054	Stetten															
	Ohne Briefwahl	758	482 (68,3)	6	1,2	476	210 44,1	88 18,5	31 6,5	73 15,3	57 12,0					
	Briefwahl		50			50	21 42,0	9 18,0	5 10,0	5 10,0	6 12,0					
	Zusammen	758	532 70,2	6	1,1	526	231 43,9	97 18,4	36 6,8	78 14,8	63 12,0					
435057	Tettmang, Stadt															
	Ohne Briefwahl	11817	6558 (60,8)	112	1,7	6446	3193 49,5	1115 17,3	383 5,9	741 11,5	768 11,9					
	Briefwahl		967	12	1,2	955	413 43,2	160 16,8	44 4,6	180 18,8	124 13,0					
	Zusammen	11817	7525 63,7	124	1,6	7401	3606 48,7	1275 17,2	427 5,8	921 12,4	892 12,1					
435059	Überlingen, Stadt															
	Ohne Briefwahl	15326	8672 (64,2)	132	1,5	8540	3537 41,4	1532 17,9	460 5,4	1510 17,7	1298 15,2					
	Briefwahl		1682	6	0,4	1676	764 45,6	281 16,8	65 3,9	312 18,6	227 13,5					
	Zusammen	15326	10354 67,6	138	1,3	10216	4301 42,1	1813 17,7	525 5,1	1822 17,8	1525 14,9					
435066	Uhlkingen-Mühlhofen															
	Ohne Briefwahl	5094	2888 (62,8)	18	0,6	2870	1152 40,1	631 22,0	187 6,5	464 16,2	380 13,2					
	Briefwahl		469	3	0,6	466	219 47,0	88 18,9	16 3,4	83 17,8	51 10,9					
	Zusammen	5094	3357 65,9	21	0,6	3336	1371 41,1	719 21,6	203 6,1	547 16,4	431 12,9					
435	Landkreis Bodenseekreis insgesamt															
	Ohne Briefwahl	137568	79021 (62,7)	1341	1,7	77680	34820 44,8	16425 21,1	5207 6,7	10193 13,1	8052 10,4					
	Briefwahl		10762	67	0,6	10695	4759 44,5	2004 18,7	475 4,4	1873 17,5	1197 11,2					
	Zusammen	137568	89783 65,3	1408	1,6	88375	39579 44,8	18429 20,9	5682 6,4	12066 13,7	9249 10,5					
436 Landkreis Ravensburg																
436001	Achberg															
	Ohne Briefwahl	965	572 (62,2)	9	1,6	563	307 54,5	76 13,5	30 5,3	96 17,1	28 5,0					
	Briefwahl		43			43	20 46,5	2 4,7	4 9,3	9 20,9	2 4,7					
	Zusammen	965	615 63,7	9	1,5	606	327 54,0	78 12,9	34 5,6	105 17,3	30 5,0					
436003	Aichstetten															
	Ohne Briefwahl	1763	1051 (61,7)	11	1,0	1040	539 51,8	125 12,0	104 10,0	89 8,6	66 6,3					
	Briefwahl		57	1	1,8	56	28 50,0	5 8,9	4 7,1	9 16,1	5 8,9					
	Zusammen	1763	1108 62,8	12	1,1	1096	567 51,7	130 11,9	108 9,9	98 8,9	71 6,5					
436004	Aitrach															
	Ohne Briefwahl	1903	1084 (58,9)	19	1,8	1065	572 53,7	180 16,9	103 9,7	87 8,2	59 5,5					
	Briefwahl		57			57	29 50,9	13 22,8	4 7,0	4 7,0	4 7,0					
	Zusammen	1903	1141 60,0	19	1,7	1122	601 53,6	193 17,2	107 9,5	91 8,1	63 5,6					
436005	Altshausen															
	Ohne Briefwahl	2927	1710 (63,9)	30	1,8	1680	847 50,4	303 18,0	223 13,3	125 7,4	105 6,3					
436006	Amtzell															
	Ohne Briefwahl	2291	1348 (63,6)	18	1,3	1330	691 52,0	305 22,9	67 5,0	134 10,1	61 4,6					
	Briefwahl		158	1	0,6	157	70 44,6	35 22,3	7 4,5	28 17,8	9 5,7					
	Zusammen	2291	1506 65,7	19	1,3	1487	761 51,2	340 22,9	74 5,0	162 10,9	70 4,7					

am 24. März 1996 in den Gemeinden sowie Stadt- und Landkreisen

w u r d e n a b g e g a b e n f ü r																												Skr. Lkr. Gem.
APD		BGD		BüSo		CM		CPD		DPD		DKP		GRAUE		NICHTW		Tiers.		NATURG		ÖDP		PBC		Einzbw		Schl.
Anz.	%	Anz.	%	Anz.	%	Anz.	%	Anz.	%	Anz.	%	Anz.	%	Anz.	%	Anz.	%	Anz.	%	Anz.	%	Anz.	%	Anz.	%	Anz.	%	
																												435
																						16	1,7					435053
																						4	2,7					
																						20	1,9					
																						17	3,6					435054
																						4	8,0					
																						21	4,0					
																						41	0,6	205	3,2			435057
																						5	0,5	29	3,0			
																						46	0,6	234	3,2			
																						203	2,4					435059
																						27	1,6					
																						230	2,3					
																						56	2,0					435066
																						9	1,9					
																						65	1,9					
																						47	0,1	2936	3,8			435
																						5	0,0	382	3,6			
																						52	0,1	3318	3,8			
																												436
																						26	4,6					436001
																						614	0					
																						32	5,3					
																						117	11,3					436003
																						5	8,9					
																						122	11,1					
																						64	6,0					436004
																						3	5,3					
																						67	6,0					
																						10	0,6	67	4,0			436005
																						72	5,4					436006
																						8	5,1					
																						80	5,4					

Stadtkreis Landkreis Gemeinde	Wahl- berech- tigte	Wähler	Wahl- betei- ligung	Abgegebene Stimmen		V o n d e n g ü l t i g e n S t i m m e n									
				Ungültige	Gültige	CDU		SPD		REP		GRÜNE		FDP/DVP	
Schlüssel	Name	Anz.	%	Anz.	%	Anz.	%	Anz.	%	Anz.	%	Anz.	%	Anz.	%
436	Noch: Landkreis Ravensburg														
436094	Argenbühl														
	Ohne Briefwahl	4000	2554 (67,2)	26	1,0	2528	1518 60,0	317	12,5	167	6,6	212	8,4	124	4,9
	Briefwahl		187			187	108 57,8	14	7,5	8	4,3	26	13,9	6	3,2
	Zusammen	4000	2741 68,5	26	0,9	2715	1626 59,9	331	12,2	175	6,4	238	8,8	130	4,8
436008	Aulendorf, Stadt														
	Ohne Briefwahl	6325	3689 (64,2)	84	2,3	3605	1904 52,8	620	17,2	353	9,8	367	10,2	233	6,5
	Briefwahl		549	1	0,2	548	283 51,6	104	19,0	30	5,5	67	12,2	44	8,0
	Zusammen	6325	4238 67,0	85	2,0	4153	2187 52,7	724	17,4	383	9,2	434	10,5	277	6,7
436009	Bad Waldsee, Stadt														
	Ohne Briefwahl	13210	7166 (58,2)	87	1,2	7079	3636 51,4	1024	14,5	610	8,6	884	12,5	642	9,1
	Briefwahl		841	7	0,8	834	487 58,4	108	12,9	49	5,9	99	11,9	70	8,4
	Zusammen	13210	8007 60,6	94	1,2	7913	4123 52,1	1132	14,3	659	8,3	983	12,4	712	9,0
436010	Bad Wurzach, Stadt														
	Ohne Briefwahl	9297	5792 (65,5)	85	1,5	5707	3266 57,2	685	12,0	646	11,3	424	7,4	304	5,3
	Briefwahl		413			413	232 56,2	46	11,1	29	7,0	57	13,8	20	4,8
	Zusammen	9297	6205 66,7	85	1,4	6120	3498 57,2	731	11,9	675	11,0	481	7,9	324	5,3
436011	Balingen														
	Ohne Briefwahl	4844	2859 (63,2)	34	1,2	2825	1391 49,2	582	20,6	313	11,1	266	9,4	183	6,5
	Briefwahl		286			286	146 51,0	50	17,5	27	9,4	43	15,0	15	5,2
	Zusammen	4844	3145 64,9	34	1,1	3111	1537 49,4	632	20,3	340	10,9	309	9,9	198	6,4
436012	Balingen														
	Ohne Briefwahl	3266	1997 (65,3)	30	1,5	1967	975 49,6	355	18,0	197	10,0	207	10,5	125	6,4
	Briefwahl		199	1	0,5	198	92 46,5	28	14,1	16	8,1	23	11,6	29	14,6
	Zusammen	3266	2196 67,2	31	1,4	2165	1067 49,3	383	17,7	213	9,8	230	10,6	154	7,1
436013	Berg														
	Ohne Briefwahl	2751	1704 (68,2)	15	0,9	1689	913 54,1	281	16,6	120	7,1	184	10,9	117	6,9
	Briefwahl		232			232	121 52,2	35	15,1	10	4,3	34	14,7	23	9,9
	Zusammen	2751	1936 70,4	15	0,8	1921	1034 53,8	316	16,4	130	6,8	218	11,3	140	7,3
436014	Bergatreute														
	Ohne Briefwahl	2075	1304 (65,0)	15	1,2	1289	689 53,5	161	12,5	133	10,3	143	11,1	68	5,3
	Briefwahl		66			66	31 47,0	10	15,2	2	3,0	11	16,7	5	7,6
	Zusammen	2075	1370 66,0	15	1,1	1355	720 53,1	171	12,6	135	10,0	154	11,4	73	5,4
436018	Bodnegg														
	Ohne Briefwahl	2177	1162 (56,5)	14	1,2	1148	573 49,9	169	14,7	86	7,5	151	13,2	99	8,6
	Briefwahl		114	1	0,9	113	39 34,5	14	12,4	5	4,4	39	34,5	9	8,0
	Zusammen	2177	1276 58,6	15	1,2	1261	612 48,5	183	14,5	91	7,2	190	15,1	108	8,6
436019	Boms														
	Ohne Briefwahl	347	252 (76,4)	8	3,2	244	142 58,2	28	11,5	39	16,0	19	7,8	7	2,9
436024	Ebenweiler														
	Ohne Briefwahl	685	456 (70,0)	11	2,4	445	244 54,8	53	11,9	38	8,5	44	9,9	32	7,2
436093	Ebersbach-Musbach														
	Ohne Briefwahl	1176	749 (66,0)	15	2,0	734	382 52,0	109	14,9	80	10,9	71	9,7	41	5,6
436027	Eichstegen														
	Ohne Briefwahl	330	244 (77,2)	2	0,8	242	158 65,3	15	6,2	35	14,5	15	6,2	8	3,3

am 24. März 1996 in den Gemeinden sowie Stadt- und Landkreisen

w u r d e n   a b g e g a b e n   f ü r																												Skr. Lkr. Gem.
APD		BGD		BüSo		CM		CPD		DPD		DKP		GRAUE		NICHTW		Tiers.		NATURG		ÖDP		PBC		Einzbw		Schl.
Anz.	%	Anz.	%	Anz.	%	Anz.	%	Anz.	%	Anz.	%	Anz.	%	Anz.	%	Anz.	%	Anz.	%	Anz.	%	Anz.	%	Anz.	%	Anz.	%	
																												436
																						190	7,5					436094
																						2513	4					
																						215	7,9					
																						14	0,4	114	3,2			436008
																						4	0,7	16	2,9			
																						18	0,4	130	3,1			
																						283	4,0					436009
																						21	2,5					
																						304	3,8					
																						382	6,7					436010
																						29	7,0					
																						411	6,7					
																						16	0,6	74	2,6			436011
																						2	0,7	3	1,0			
																						18	0,6	77	2,5			
																						18	0,9	90	4,6			436012
																						4	2,0	6	3,0			
																						22	1,0	96	4,4			
																						16	0,9	58	3,4			436013
																						2	0,9	7	3,0			
																						18	0,9	65	3,4			
																						95	7,4					436014
																						710	6					
																						102	7,5					
																						3	0,3	67	5,8			436018
																						1	0,9	6	5,3			
																						4	0,3	73	5,8			
																						1	0,4	8	3,3			436019
																						6	1,3	28	6,3			436024
																						6	0,8	45	6,1			436093
																						11	4,5					436027

Stadtkreis Landkreis Gemeinde	Wahl- berech- tigte	Wähler	Wahl- betei- ligung	Abgegebene Stimmen		V o n d e n g ü l t i g e n S t i m m e n									
				Ungültige	Gültige	CDU		SPD		REP		GRÜNE		FDP/DVP	
Schlüssel	Name	Anz.	%	Anz.	%	Anz.	%	Anz.	%	Anz.	%	Anz.	%	Anz.	%
436	Noch: Landkreis Ravensburg														
436032	Fleischwangen Ohne Briefwahl	371	250 (72,0)	10	4,0	240	147 61,3	32	13,3	12	5,0	30	12,5	6	2,5
436096	Fronreute Ohne Briefwahl	2741	1820 (70,2)	24	1,3	1796	990 55,1	277	15,4	134	7,5	199	11,1	87	4,8
	Briefwahl		143	1	0,7	142	61 43,0	27	19,0	3	2,1	36	25,4	11	7,7
	Zusammen	2741	1963 71,6	25	1,3	1938	1051 54,2	304	15,7	137	7,1	235	12,1	98	5,1
436039	Grünkraut Ohne Briefwahl	1992	1244 (67,6)	17	1,4	1227	576 46,9	211	17,2	96	7,8	160	13,0	84	6,8
	Briefwahl		144			144	49 34,0	22	15,3	10	6,9	39	27,1	13	9,0
	Zusammen	1992	1388 69,7	17	1,2	1371	625 45,6	233	17,0	106	7,7	199	14,5	97	7,1
436040	Guggenhausen Ohne Briefwahl	145	104 (78,2)			104	72 69,2	11	10,6	3	2,9	13	12,5	2	1,9
436095	Horgenzell Ohne Briefwahl	2971	1812 (64,3)	26	1,4	1786	1055 59,1	167	9,4	121	6,8	193	10,8	124	6,9
	Briefwahl		145	1	0,7	144	79 54,9	18	12,5	2	1,4	28	19,4	5	3,5
	Zusammen	2971	1957 65,9	27	1,4	1930	1134 58,8	185	9,6	123	6,4	221	11,5	129	6,7
436047	Hoßkirch Ohne Briefwahl	500	320 (69,3)	2	0,6	318	174 54,7	53	16,7	35	11,0	25	7,9	14	4,4
436049	Isny im Allgäu, Stadt Ohne Briefwahl	9653	5217 (58,9)	102	2,0	5115	2126 41,6	1040	20,3	499	9,8	565	11,0	311	6,1
	Briefwahl		734	8	1,1	726	308 42,4	119	16,4	45	6,2	106	14,6	57	7,9
	Zusammen	9653	5951 61,6	110	1,8	5841	2434 41,7	1159	19,8	544	9,3	671	11,5	368	6,3
436052	Kißlegg Ohne Briefwahl	6076	3644 (64,8)	70	1,9	3574	1976 55,3	487	13,6	297	8,3	390	10,9	167	4,7
	Briefwahl		425	3	0,7	422	225 53,3	61	14,5	13	3,1	72	17,1	19	4,5
	Zusammen	6076	4069 67,0	73	1,8	3996	2201 55,1	548	13,7	310	7,8	462	11,6	186	4,7
436053	Königseggwald Ohne Briefwahl	447	317 (75,8)	3	0,9	314	178 56,7	55	17,5	34	10,8	25	8,0	15	4,8
436055	Leutkirch im Allgäu, Stadt Ohne Briefwahl	15478	9031 (62,1)	186	2,1	8845	4365 49,3	1295	14,6	857	9,7	867	9,8	457	5,2
	Briefwahl		882	8	0,9	874	428 49,0	108	12,4	49	5,6	134	15,3	57	6,5
	Zusammen	15478	9913 64,0	194	2,0	9719	4793 49,3	1403	14,4	906	9,3	1001	10,3	514	5,3
436064	Ravensburg, Stadt Ohne Briefwahl	32811	18259 (61,1)	222	1,2	18037	8209 45,5	3674	20,4	1293	7,2	2482	13,8	1510	8,4
	Briefwahl		2674	16	0,6	2658	1230 46,3	406	15,3	122	4,6	488	18,4	281	10,6
	Zusammen	32811	20933 63,8	238	1,1	20695	9439 45,6	4080	19,7	1415	6,8	2970	14,4	1791	8,7
436067	Riedhausen Ohne Briefwahl	356	269 (76,9)			269	179 66,5	32	11,9	19	7,1	13	4,8	14	5,2
436069	Schlier Ohne Briefwahl	2532	1581 (67,7)	24	1,5	1557	750 48,2	245	15,7	122	7,8	253	16,2	106	6,8
	Briefwahl		186			186	82 44,1	33	17,7	9	4,8	43	23,1	16	8,6
	Zusammen	2532	1767 69,8	24	1,4	1743	832 47,7	278	15,9	131	7,5	296	17,0	122	7,0
436077	Unterwaldhausen Ohne Briefwahl	184	128 (75,7)	3	2,3	125	68 54,4	6	4,8	13	10,4	22	17,6	9	7,2



am 24. März 1996 in den Gemeinden sowie Stadt- und Landkreisen

w u r d e n   a b g e g e b e n   f ü r																												Skr. Lkr. Gem.
APD		BGD		BüSo		CM		CPD		DPD		DKP		GRAUE		NICHTW		Tiers.		NATURG		ÖDP		PBC		Einzbw		Schl.
Anz.	%	Anz.	%	Anz.	%	Anz.	%	Anz.	%	Anz.	%	Anz.	%	Anz.	%	Anz.	%	Anz.	%	Anz.	%	Anz.	%	Anz.	%	Anz.	%	
																												436
																				1	0,4	12	5,0					436032
																				20	1,1	89	5,0					436096
																				1	0,7	3	2,1					
																				21	1,1	92	4,7					
																				9	0,7	91	7,4					436039
																						11	7,6					
																				9	0,7	102	7,4					
																						3	2,9					436040
																				17	1,0	109	6,1					436095
																						12	8,3					
																				17	0,9	121	6,3					
																				4	1,3	13	4,1					436047
																						574	11,2					436049
																						911	2,5					
																						665	11,4					
																						257	7,2					436052
																						32	7,6					
																						289	7,2					
																						7	2,2					436053
																						1004	11,4					436055
																						981	1,2					
																						1102	11,3					
																				137	0,8	732	4,1					436064
																						13	0,5	118	4,4			
																				150	0,7	850	4,1					
																						3	1,1	9	3,3			436067
																						7	0,4	74	4,8			436069
																							3	1,6				
																						7	0,4	77	4,4			
																						1	0,8	6	4,8			436077

Stadtkreis Landkreis Gemeinde	Wahl- berech- tigte	Wähler	Wahl- betei- ligung	Abgegebene Stimmen		V o n d e n g ü l t i g e n S t i m m e n									
				Ungültige	Gültige	CDU		SPD		REP		GRÜNE		FDP/DVP	
Schlüssel	Name	Anz.	%	Anz.	%	Anz.	%	Anz.	%	Anz.	%	Anz.	%	Anz.	%
436	Noch: Landkreis Ravensburg														
436078	Vogt														
	Ohne Briefwahl	2990	1702 (61,6)	28	1,6	1674	774 46,2	269 16,1	189 11,3	209 12,5	116 6,9				
	Briefwahl		210	4	1,9	206	83 40,3	32 15,5	17 8,3	38 18,4	22 10,7				
	Zusammen	2990	1912 63,9	32	1,7	1880	857 45,6	301 16,0	206 11,0	247 13,1	138 7,3				
436079	Waldburg														
	Ohne Briefwahl	1761	1147 (69,4)	16	1,4	1131	582 51,5	165 14,6	118 10,4	133 11,8	72 6,4				
	Briefwahl		95			95	40 42,1	19 20,0	4 4,2	16 16,8	8 8,4				
	Zusammen	1761	1242 70,5	16	1,3	1226	622 50,7	184 15,0	122 10,0	149 12,2	80 6,5				
436081	Wangen im Allgäu, Stadt														
	Ohne Briefwahl	18132	10266 (61,9)	128	1,2	10138	4777 47,1	2089 20,6	743 7,3	1244 12,3	547 5,4				
	Briefwahl		1413	13	0,9	1400	687 49,1	216 15,4	62 4,4	214 15,3	103 7,4				
	Zusammen	18132	11679 64,4	141	1,2	11538	5464 47,4	2305 20,0	805 7,0	1458 12,6	650 5,6				
436082	Weingarten, Stadt														
	Ohne Briefwahl	16555	9332 (62,1)	123	1,3	9209	4282 46,5	1959 21,3	869 9,4	1080 11,7	629 6,8				
	Briefwahl		1385	9	0,6	1376	621 45,1	258 18,8	95 6,9	243 17,7	95 6,9				
	Zusammen	16555	10717 64,7	132	1,2	10585	4903 46,3	2217 20,9	964 9,1	1323 12,5	724 6,8				
436083	Wilhelmsdorf														
	Ohne Briefwahl	3101	1834 (66,0)	16	0,9	1818	956 52,6	279 15,3	74 4,1	252 13,9	124 6,8				
	Briefwahl		310	2	0,6	308	134 43,5	48 15,6	4 1,3	53 17,2	32 10,4				
	Zusammen	3101	2144 69,1	18	0,8	2126	1090 51,3	327 15,4	78 3,7	305 14,3	156 7,3				
436085	Wolfegg														
	Ohne Briefwahl	2366	1443 (65,0)	26	1,8	1417	706 49,8	202 14,3	167 11,8	130 9,2	104 7,3				
	Briefwahl		132			132	58 43,9	20 15,2	12 9,1	25 18,9	7 5,3				
	Zusammen	2366	1575 66,6	26	1,7	1549	764 49,3	222 14,3	179 11,6	155 10,0	111 7,2				
436087	Wolpertswende														
	Ohne Briefwahl	2829	1737 (64,4)	39	2,2	1698	934 55,0	296 17,4	173 10,2	139 8,2	77 4,5				
	Briefwahl		120	1	0,8	119	49 41,2	20 16,8	8 6,7	20 16,8	13 10,9				
	Zusammen	2829	1857 65,6	40	2,2	1817	983 54,1	316 17,4	181 10,0	159 8,8	90 5,0				
436999	Nicht aufteilbare Briefwahl		441	5	1,1	436	207 47,5	74 17,0	25 5,7	68 15,6	30 6,9				
436	Landkreis Ravensburg insgesamt														
	Ohne Briefwahl	184323	107150 (62,8)	1578	1,5	105572	52623 49,8	18232 17,3	9212 8,7	11942 11,3	6877 6,5				
	Briefwahl		12641	83	0,7	12558	6027 48,0	1945 15,5	675 5,4	2072 16,5	1010 8,0				
	Zusammen	184323	119791 65,0	1661	1,4	118130	58650 49,6	20177 17,1	9887 8,4	14014 11,9	7887 6,7				
437	Landkreis Sigmaringen														
437005	Beuron														
	Ohne Briefwahl	672	477 (79,0)	11	2,3	466	276 59,2	64 13,7	42 9,0	41 8,8	36 7,7				
	Briefwahl		64			64	45 70,3	9 14,1		5 7,8	4 6,3				
	Zusammen	672	541 80,5	11	2,0	530	321 60,6	73 13,8	42 7,9	46 8,7	40 7,5				
437008	Bingen														
	Ohne Briefwahl	2070	1287 (65,9)	27	2,1	1260	642 51,0	218 17,3	143 11,3	129 10,2	99 7,9				
	Briefwahl		111	3	2,7	108	50 46,3	16 14,8	11 10,2	13 12,0	11 10,2				
	Zusammen	2070	1398 67,5	30	2,1	1368	692 50,6	234 17,1	154 11,3	142 10,4	110 8,0				

257

Stadtkreis Landkreis Gemeinde	Wahl- berech- tigte	Wähler	Wahl- betei- ligung	Abgegebene Stimmen		V o n   d e n   g ü l t i g e n   S t i m m e n									
				Ungültige	Gültige	CDU		SPD		REP		GRÜNE		FDP/DVP	
Schlüssel	Name	Anz.	%	Anz.	%	Anz.	%	Anz.	%	Anz.	%	Anz.	%	Anz.	%
437	Noch: Landkreis Sigmaringen														
437031	Gammertingen, Stadt														
	Ohne Briefwahl	4687	2757 (62,9)	53	1,9	2704	1211 44,8	505 18,7	417 15,4	320 11,8	208 7,7				
	Briefwahl		276	3	1,1	273	113 41,4	68 24,9	23 8,4	42 15,4	21 7,7				
	Zusammen	4687	3033 64,7	56	1,8	2977	1324 44,5	573 19,2	440 14,8	362 12,2	229 7,7				
437044	Herbertingen														
	Ohne Briefwahl	3248	2116 (67,5)	53	2,5	2063	1068 51,8	351 17,0	251 12,2	146 7,1	175 8,5				
	Briefwahl		106	1	0,9	105	48 45,7	14 13,3	13 12,4	11 10,5	14 13,3				
	Zusammen	3248	2222 68,4	54	2,4	2168	1116 51,5	365 16,8	264 12,2	157 7,2	189 8,7				
437124	Herdwangen-Schönach														
	Ohne Briefwahl	2044	1193 (61,6)	28	2,3	1165	546 46,9	168 14,4	115 9,9	176 15,1	119 10,2				
	Briefwahl		101	6	5,9	95	44 46,3	17 17,9		21 22,1	11 11,6				
	Zusammen	2044	1294 63,3	34	2,6	1260	590 46,8	185 14,7	115 9,1	197 15,6	130 10,3				
437047	Hettingen, Stadt														
	Ohne Briefwahl	1528	1167 (79,0)	21	1,8	1146	725 63,3	155 13,5	99 8,6	60 5,2	84 7,3				
	Briefwahl		48			48	39 81,3	4 8,3		4 8,3	1 2,1				
	Zusammen	1528	1215 79,5	21	1,7	1194	764 64,0	159 13,3	99 8,3	64 5,4	85 7,1				
437053	Hohentengen														
	Ohne Briefwahl	3074	2050 (69,6)	42	2,0	2008	1083 53,9	204 10,2	351 17,5	128 6,4	177 8,8				
	Briefwahl		121	1	0,8	120	71 59,2	13 10,8	5 4,2	10 8,3	11 9,2				
	Zusammen	3074	2171 70,6	43	2,0	2128	1154 54,2	217 10,2	356 16,7	138 6,5	188 8,8				
437056	Illmensee														
	Ohne Briefwahl	1309	834 (68,4)	16	1,9	818	423 51,7	102 12,5	51 6,2	124 15,2	82 10,0				
437059	Inzigkofen														
	Ohne Briefwahl	1905	1245 (70,1)	23	1,8	1222	712 58,3	186 15,2	95 7,8	104 8,5	95 7,8				
	Briefwahl		125	3	2,4	122	70 57,4	14 11,5	4 3,3	20 16,4	10 8,2				
	Zusammen	1905	1370 71,9	26	1,9	1344	782 58,2	200 14,9	99 7,4	124 9,2	105 7,8				
437065	Krauchenwies														
	Ohne Briefwahl	3450	2236 (67,2)	34	1,5	2202	1172 53,2	365 16,6	228 10,4	193 8,8	182 8,3				
	Briefwahl		121	2	1,7	119	51 42,9	21 17,6	8 6,7	19 16,0	14 11,8				
	Zusammen	3450	2357 68,3	36	1,5	2321	1223 52,7	386 16,6	236 10,2	212 9,1	196 8,4				
437072	Leibertingen														
	Ohne Briefwahl	1601	1163 (74,4)	31	2,7	1132	668 59,0	166 14,7	85 7,5	85 7,5	102 9,0				
437076	Mengen, Stadt														
	Ohne Briefwahl	7240	4458 (65,4)	82	1,8	4376	2272 51,9	779 17,8	473 10,8	339 7,7	397 9,1				
	Briefwahl		410	11	2,7	399	214 53,6	68 17,0	18 4,5	42 10,5	49 12,3				
	Zusammen	7240	4868 67,2	93	1,9	4775	2486 52,1	847 17,7	491 10,3	381 8,0	446 9,3				
437078	Meßkirch, Stadt														
	Ohne Briefwahl	5883	3489 (63,3)	73	2,1	3416	1943 56,9	567 16,6	273 8,0	242 7,1	306 9,0				
	Briefwahl		353	5	1,4	348	207 59,5	67 19,3	6 1,7	28 8,0	33 9,5				
	Zusammen	5883	3842 65,3	78	2,0	3764	2150 57,1	634 16,8	279 7,4	270 7,2	339 9,0				
437082	Neufra														
	Ohne Briefwahl	1443	865 (62,0)	28	3,2	837	378 45,2	165 19,7	126 15,1	82 9,8	78 9,3				

am 24. März 1996 in den Gemeinden sowie Stadt- und Landkreisen

wurden abgegeben für																										Skr. Lkr. Gem.		
APD		BGD		BüSo		CM		CPD		DPD		DKP		GRAUE		NICHTW		Tiers.		NATURG		ÖDP		PBC		Einzbw		Schl.
Anz.	%	Anz.	%	Anz.	%	Anz.	%	Anz.	%	Anz.	%	Anz.	%	Anz.	%	Anz.	%	Anz.	%	Anz.	%	Anz.	%	Anz.	%	Anz.	%	
																												437
																												437031

Stadtkreis Landkreis Gemeinde	Wahl- berech- tigte	Wähler	Wahl- betei- ligung	Abgegebene Stimmen				V o n d e n g ü l t i g e n S t i m m e n							
				Ungültige		Gültige		CDU		SPD		REP		GRÜNE	
Schlüssel	Name	Anz.	%	Anz.	%	Anz.	%	Anz.	%	Anz.	%	Anz.	%	Anz.	%
437	Noch: Landkreis Sigmaringen														
437086	Ostrach														
	Ohne Briefwahl	4590	3027 (69,0)	76	2,5	2951	1712 58,0	418	14,2	270	9,1	216	7,3	262	8,9
	Briefwahl		186	3	1,6	183	70 38,3	40	21,9	15	8,2	31	16,9	15	8,2
	Zusammen	4590	3213 70,0	79	2,5	3134	1782 56,9	458	14,6	285	9,1	247	7,9	277	8,8
437088	Pfullendorf, Stadt														
	Ohne Briefwahl	8348	4579 (57,8)	86	1,9	4493	2443 54,4	784	17,4	357	7,9	378	8,4	421	9,4
	Briefwahl		405	4	1,0	401	215 53,6	53	13,2	20	5,0	40	10,0	54	13,5
	Zusammen	8348	4984 59,7	90	1,8	4894	2658 54,3	837	17,1	377	7,7	418	8,5	475	9,7
437123	Sauldorf														
	Ohne Briefwahl	1772	1288 (74,8)	19	1,5	1269	791 62,3	171	13,5	86	6,8	78	6,1	103	8,1
437100	Saulgau, Stadt														
	Ohne Briefwahl	12030	7553 (66,9)	137	1,8	7416	3696 49,8	1560	21,0	816	11,0	500	6,7	599	8,1
	Briefwahl		695	7	1,0	688	380 55,2	117	17,0	32	4,7	61	8,9	72	10,5
	Zusammen	12030	8248 68,6	144	1,7	8104	4076 50,3	1677	20,7	848	10,5	561	6,9	671	8,3
437101	Scheer, Stadt														
	Ohne Briefwahl	1896	1200 (66,7)	25	2,1	1175	554 47,1	250	21,3	139	11,8	105	8,9	97	8,3
	Briefwahl		90	2	2,2	88	28 31,8	23	26,1	7	8,0	20	22,7	10	11,4
	Zusammen	1896	1290 68,0	27	2,1	1263	582 46,1	273	21,6	146	11,6	125	9,9	107	8,5
437102	Schwenningen														
	Ohne Briefwahl	1262	878 (73,1)	16	1,8	862	499 57,9	135	15,7	89	10,3	52	6,0	72	8,4
	Briefwahl		60	1	1,7	59	38 64,4	9	15,3	1	1,7	6	10,2	5	8,5
	Zusammen	1262	938 74,3	17	1,8	921	537 58,3	144	15,6	90	9,8	58	6,3	77	8,4
437104	Sigmaringen, Stadt														
	Ohne Briefwahl	11350	6596 (64,1)	86	1,3	6510	3341 51,3	1204	18,5	426	6,5	692	10,6	715	11,0
	Briefwahl		989	11	1,1	978	551 56,3	144	14,7	33	3,4	130	13,3	96	9,8
	Zusammen	11350	7585 66,8	97	1,3	7488	3892 52,0	1348	18,0	459	6,1	822	11,0	811	10,8
437105	Sigmaringendorf														
	Ohne Briefwahl	2648	1742 (69,2)	28	1,6	1714	768 44,8	392	22,9	151	8,8	168	9,8	183	10,7
	Briefwahl		123	1	0,8	122	50 41,0	26	21,3	2	1,6	32	26,2	10	8,2
	Zusammen	2648	1865 70,4	29	1,6	1836	818 44,6	418	22,8	153	8,3	200	10,9	193	10,5
437107	Stetten am Kalten Markt														
	Ohne Briefwahl	4058	2500 (67,0)	30	1,2	2470	1209 48,9	431	17,4	372	15,1	184	7,4	227	9,2
	Briefwahl		296	5	1,7	291	147 50,5	50	17,2	31	10,7	13	4,5	42	14,4
	Zusammen	4058	2796 68,9	35	1,3	2761	1356 49,1	481	17,4	403	14,6	197	7,1	269	9,7
437114	Veringenstadt, Stadt														
	Ohne Briefwahl	1709	1108 (67,5)	21	1,9	1087	559 51,4	199	18,3	92	8,5	133	12,2	82	7,5
	Briefwahl		60	1	1,7	59	35 59,3	7	11,9	3	5,1	7	11,9	6	10,2
	Zusammen	1709	1168 68,3	22	1,9	1146	594 51,8	206	18,0	95	8,3	140	12,2	88	7,7
437118	Wald														
	Ohne Briefwahl	1900	1195 (66,4)	29	2,4	1166	665 57,0	142	12,2	105	9,0	88	7,5	133	11,4
437999	Nicht aufteilbare Briefwahl		288			288	143 49,7	38	13,2	15	5,2	51	17,7	30	10,4

am 24. März 1996 in den Gemeinden sowie Stadt- und Landkreisen

wurden abgegeben für																										Skr. Lkr. Gem.		
APD		BGD		BüSo		CM		CPD		DPD		DKP		GRAUE		NICHTW		Tiers.		NATURG		ÖDP		PBC		Einzbw		Schl.
Anz.	%	Anz.	%	Anz.	%	Anz.	%	Anz.	%	Anz.	%	Anz.	%	Anz.	%	Anz.	%	Anz.	%	Anz.	%	Anz.	%	Anz.	%	Anz.	%	
																												437
																							73	2,5				437086
																							12	6,6				
																							85	2,7				
																							110	2,4				437088
																							19	4,7				
																							129	2,6				
																							40	3,2				437123
																							245	3,3				437100
																							26	3,8				
																							271	3,3				
																							30	2,6				437101
																							30	2,4				
																							15	1,7				437102
																							15	1,6				
																							132	2,0				437104
																							24	2,5				
																							156	2,1				
																							52	3,0				437105
																							2	1,6				
																							54	2,9				
																							47	1,9				437107
																							8	2,7				
																							55	2,0				
																							22	2,0				437114
																							1	1,7				
																							23	2,0				
																							33	2,8				437118
																							11	3,8				437999

Stadtkreis Landkreis Gemeinde	Wahl- berech- tigte	Wähler	Wahl- betei- ligung	Abgegebene Stimmen		V o n d e n g ü l t i g e n S t i m m e n									
				Ungültige	Gültige	CDU		SPD		REP		GRÜNE		FDP/DVP	
Schlüssel	Name	Anz.	%	Anz.	%	Anz.	%	Anz.	%	Anz.	%	Anz.	%	Anz.	%
437	Landkreis Sigmaringen insgesamt														
	Ohne Briefwahl	91717	57003 (66,0)	1075	1,9	55928	29356 52,5	9681 17,3	5652 10,1	4763 8,5	5034 9,0				
	Briefwahl		5028	70	1,4	4958	2609 52,6	818 16,5	247 5,0	606 12,2	519 10,5				
	Zusammen	91717	62031	67,6	1145	1,8	60886	31965 52,5	10499 17,2	5899 9,7	5369 8,8	5553 9,1			



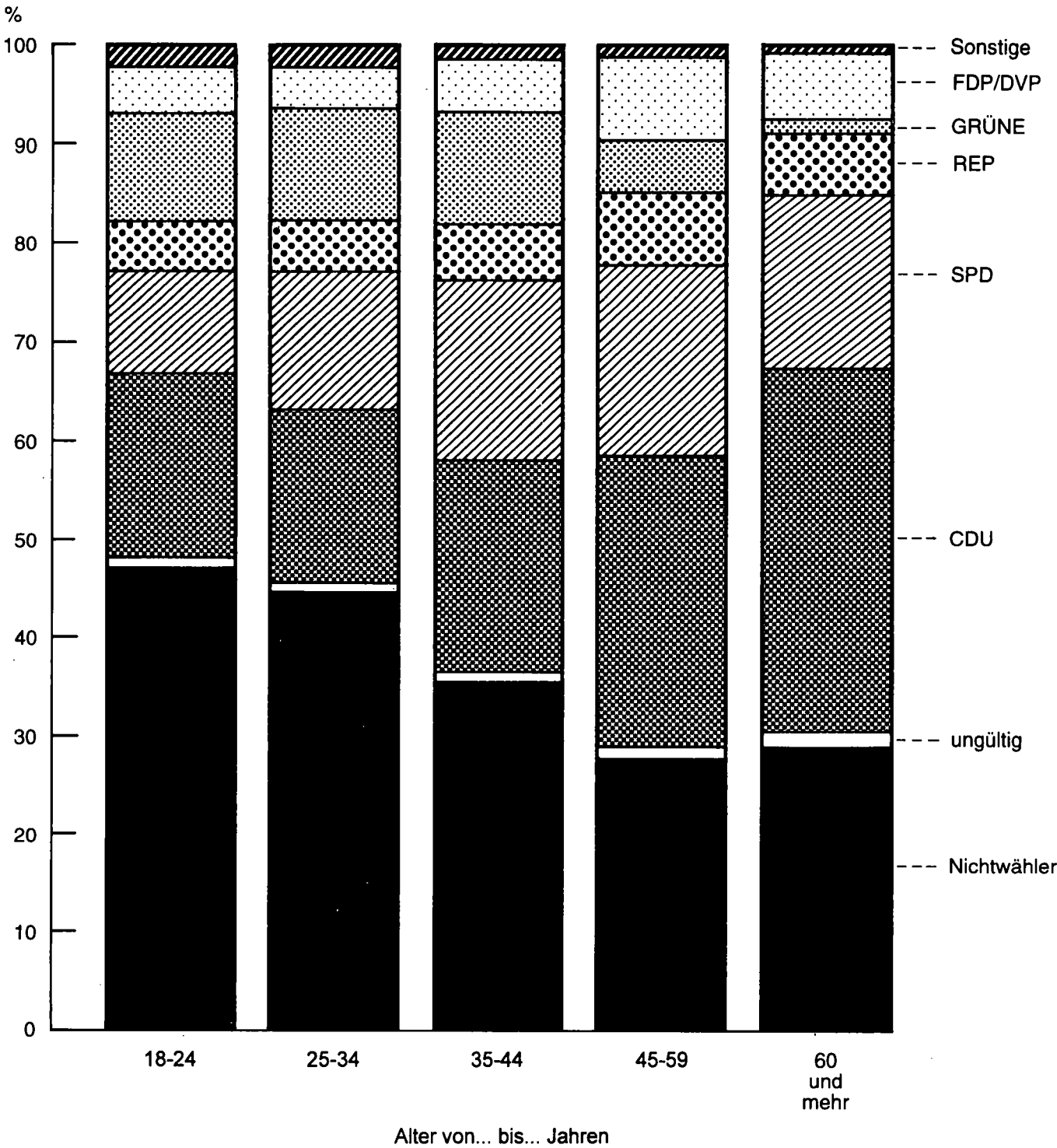
am 24. März 1996 in den Gemeinden sowie Stadt- und Landkreisen

wurden abgegeben für																										Skr. Lkr. Gem.		
APD		BGD		BüSo		CM		CPD		DPD		DKP		GRAUE		NICHTW		Tiers.		NATURG		ÖDP		PBC		Einzbw		Schl.
Anz.	%	Anz.	%	Anz.	%	Anz.	%	Anz.	%	Anz.	%	Anz.	%	Anz.	%	Anz.	%	Anz.	%	Anz.	%	Anz.	%	Anz.	%	Anz.	%	

1442 2,6 437  
159 3,2  
1601 2,6

Schaubild 11

**Wahlberechtigte<sup>\*)</sup> bei der Wahl zum Landtag von Baden-Württemberg am 24. März 1996 nach Altersgruppen, Wahlbeteiligung und Stimmabgabe für eine Partei**



<sup>\*)</sup> ohne Wahlschein.

5. Ergebnisse der Repräsentativen Landtagswahlstatistik 1996

a) Wahlberechtigte, Wähler sowie Wahlbeteiligung nach Geschlecht und Altersgruppen mit Vergleichsangaben von 1992

Bezeichnung	Wahljahr Ver- änderung (V)	Einheit	Wahlbe- rechtigte bzw. Wähler insgesamt	Davon im Alter von ... bis ... Jahren									
				18-20	21-24	25-29	30-34	35-39	40-44	45-49	50-59	60-69	70 und mehr
Männer													
Wahlberechtigte zusammen	1996	1000	3 393,3	96,0	189,7	341,5	409,4	381,9	317,7	282,6	564,8	470,0	339,8
		%	100,0	2,8	5,6	10,1	12,1	11,3	9,4	8,3	16,6	13,9	10,0
	1992	1000	3 366,8	107,7	265,9	410,0	384,6	314,7	284,9	249,0	600,1	420,2	329,8
		%	100,0	3,2	7,9	12,2	11,4	9,3	8,5	7,4	17,8	12,5	9,8
	V	1000	26,5	- 11,7	- 76,2	- 68,5	24,8	67,2	32,8	33,6	- 35,3	49,8	10,0
		%-Punkte		- 0,4	- 2,3	- 2,1	0,7	2,0	0,9	0,9	- 1,2	1,4	0,2
Wähler ohne Wahlschein	1996	1000	2 108,7	57,2	93,6	168,2	219,8	223,7	200,6	187,1	395,7	346,1	216,8
		%	100,0	2,7	4,4	8,0	10,4	10,6	9,5	8,9	18,8	16,4	10,3
	1992	1000	2 187,9	66,8	141,4	223,8	224,6	201,3	190,2	174,6	437,5	313,6	214,2
		%	100,0	3,1	6,5	10,2	10,3	9,2	8,7	8,0	20,0	14,3	9,8
	V	1000	- 79,2	- 9,6	- 47,8	- 55,6	- 4,8	22,4	10,4	12,5	- 41,8	32,5	2,6
		%-Punkte		- 0,4	- 2,1	- 2,2	0,1	1,4	0,8	0,9	- 1,2	2,1	0,5
Wahlbeteiligung <sup>1)</sup>	1996	%	67,3	62,5	52,8	53,7	57,8	62,8	67,1	71,0	75,6	80,0	72,8
	1992	%	70,3	64,4	57,5	59,5	62,8	68,0	71,7	75,8	78,1	81,0	74,0
	V	%-Punkte	- 3,0	- 1,9	- 4,7	- 5,8	- 5,0	- 5,2	- 4,6	- 4,8	- 2,5	- 1,0	- 1,2
Frauen													
Wahlberechtigte zusammen	1996	1000	3 796,6	99,3	190,0	342,7	403,6	363,1	310,4	281,4	585,1	508,4	712,5
		%	100,0	2,6	5,0	9,0	10,6	9,6	8,2	7,4	15,4	13,4	18,8
	1992	1000	3 787,6	108,2	259,4	387,6	358,7	307,4	275,2	253,4	619,5	519,1	699,1
		%	100,0	2,9	6,8	10,2	9,5	8,1	7,3	6,7	16,4	13,7	18,5
	V	1000	9,0	- 8,9	- 69,4	- 44,9	44,9	55,7	35,2	28,0	- 34,4	- 10,7	13,4
		%-Punkte		- 0,3	- 1,8	- 1,2	1,1	1,5	0,9	0,7	- 1,0	- 0,3	0,3
Wähler ohne Wahlschein	1996	1000	2 213,8	51,4	82,6	163,0	212,6	209,8	195,5	179,2	391,6	351,8	376,3
		%	100,0	2,3	3,7	7,4	9,6	9,5	8,8	8,1	17,7	15,9	17,0
	1992	1000	2 305,2	58,6	121,4	200,5	204,3	195,1	182,5	175,1	429,6	364,6	373,5
		%	100,0	2,5	5,3	8,7	8,9	8,5	7,9	7,6	18,6	15,8	16,2
	V	1000	- 91,4	- 7,2	- 38,8	- 37,5	8,3	14,7	13,0	4,1	- 38,0	- 12,8	2,8
		%-Punkte		- 0,2	- 1,6	- 1,3	0,7	1,0	0,9	0,5	- 0,9	0,1	0,8
Wahlbeteiligung <sup>1)</sup>	1996	%	63,6	54,8	47,2	52,0	56,9	61,8	66,9	68,4	72,6	75,4	60,0
	1992	%	66,1	57,3	50,5	56,1	60,8	67,3	70,7	74,0	74,6	76,2	61,1
	V	%-Punkte	- 2,5	- 2,5	- 3,3	- 4,1	- 3,9	- 5,5	- 3,8	- 5,6	- 2,0	- 0,8	- 1,1
Männer und Frauen													
Wahlberechtigte zusammen	1996	1000	7 189,9	195,3	379,7	684,1	813,0	745,0	628,1	564,0	1 149,9	978,4	1 052,3
		%	100,0	2,7	5,3	9,5	11,3	10,4	8,7	7,8	16,0	13,6	14,6
	1992	1000	7 154,4	215,9	525,3	797,5	743,3	622,1	560,1	502,4	1 219,6	939,3	1 028,9
		%	100,0	3,0	7,3	11,1	10,4	8,7	7,8	7,0	17,0	13,1	14,4
	V	1000	35,5	- 20,6	- 145,6	- 113,4	69,7	122,9	68,0	61,6	- 69,7	39,1	23,4
		%-Punkte		- 0,3	- 2,0	- 1,6	0,9	1,7	0,9	0,8	- 1,0	0,5	0,2
Wähler ohne Wahlschein	1996	1000	4 322,4	108,6	176,2	331,2	432,4	433,4	396,1	366,3	787,3	697,9	593,1
		%	100,0	2,5	4,1	7,7	10,0	10,0	9,2	8,5	18,2	16,1	13,7
	1992	1000	4 493,1	125,4	262,8	424,2	428,9	396,4	372,7	349,8	867,1	678,2	587,7
		%	100,0	2,8	5,8	9,4	9,5	8,8	8,3	7,8	19,3	15,1	13,1
	V	1000	- 170,7	- 16,8	- 86,6	- 93,0	3,5	37,0	23,4	16,5	- 79,8	19,7	5,4
		%-Punkte		- 0,3	- 1,7	- 1,7	0,5	1,2	0,9	0,7	- 1,1	1,0	0,6
Wahlbeteiligung <sup>1)</sup>	1996	%	65,3	58,6	50,0	52,8	57,3	62,3	67,0	69,7	74,1	77,6	64,1
	1992	%	68,1	60,9	54,0	57,8	61,9	67,7	71,2	74,9	76,3	78,4	65,2
	V	%-Punkte	- 2,8	- 2,3	- 4,0	- 5,0	- 4,6	- 5,4	- 4,2	- 5,2	- 2,2	- 0,8	- 1,1
Geschlechterproportionen													
Weibliche Wahlberechtigte auf 1 000 männliche	1996	Anzahl	1 119	1 035	1 001	1 004	986	951	977	996	1 036	1 082	2 097
	1992	Anzahl	1 125	1 005	976	945	933	977	966	1 018	1 032	1 235	2 120
	V	Anzahl	- 6	30	25	59	53	- 26	11	- 22	4	- 153	- 23
Weibliche Wähler ohne Wahlschein auf 1000 männliche	1996	Anzahl	1 050	898	883	969	967	938	975	958	990	1 017	1 736
	1992	Anzahl	1 054	877	859	896	910	969	960	1 003	982	1 163	1 744
	V	Anzahl	- 4	21	24	73	57	- 31	15	- 45	8	- 146	- 8

1) Wahlbeteiligung der Wahlberechtigten ohne Wahlschein.

Noch: 5. Ergebnisse der Repräsentativen Landtagswahlstatistik 1996

b) Stimmabgabe nach Geschlecht und Altersgruppen der Wähler mit Vergleichsangaben von 1992

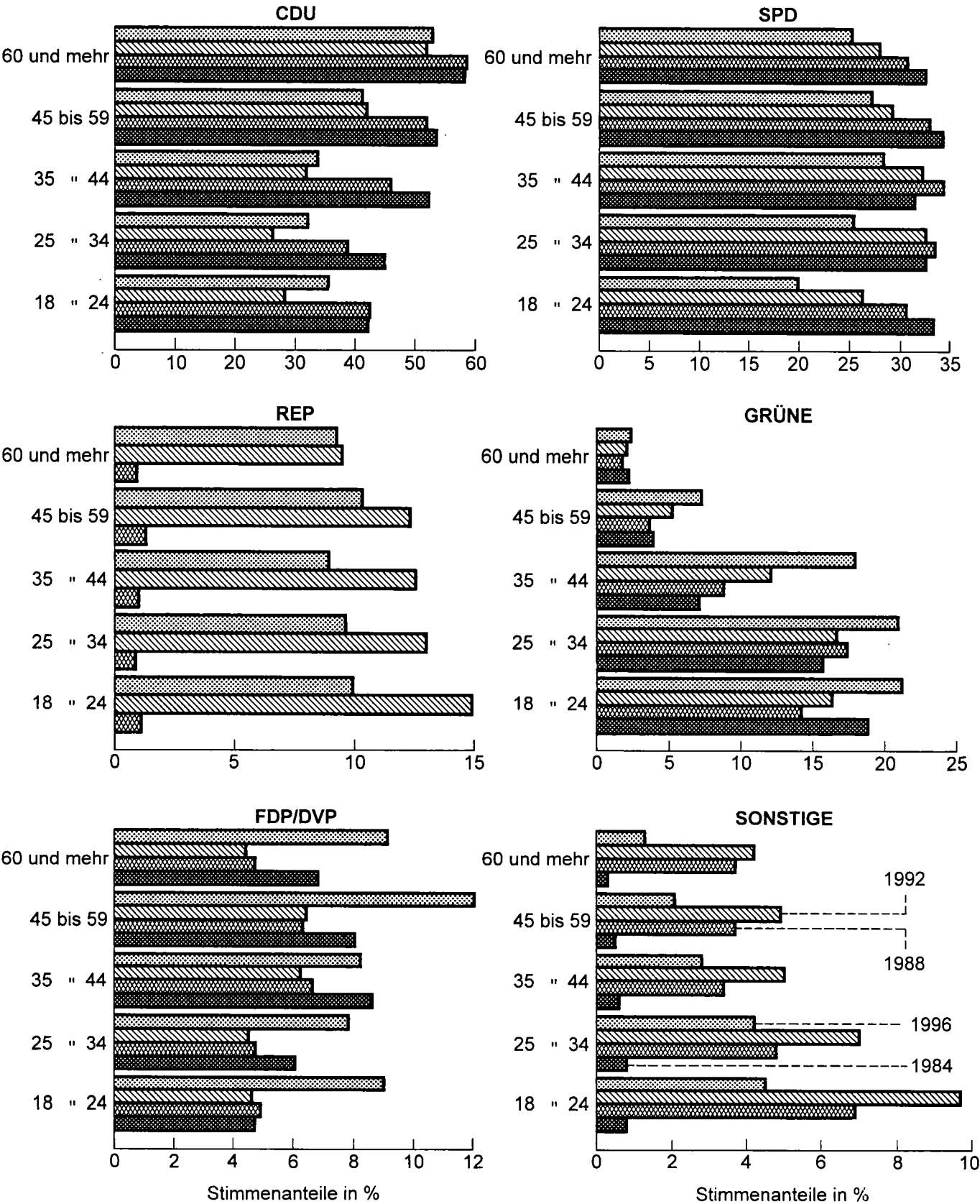
Bezeichnung	Wahljahr Ver- änderung (V)	Einheit	Männer zusammen		Davon im Alter von ... bis ... Jahren				Frauen zusammen		Davon im Alter von ... bis ... Jahren				Männer und Frauen insgesamt		Davon im Alter von ... bis ... Jahren				
			18-24	25-34	35-44	45-59	60 und mehr	18-24	25-34	35-44	45-59	60 und mehr	18-24	25-34	35-44	45-59	60 und mehr				
Wähler <sup>1)</sup>  Ungültige Stimmen <sup>2)</sup>	1996	1000	2 110,0	151,3	387,6	424,8	581,6	564,7	2 215,5	132,6	376,6	405,7	568,7	731,9	4 325,5	283,9	764,2	830,5	1 150,4	1 296,6	
	1992	1000	2 190,0	206,2	449,9	391,5	613,6	528,8	2 306,2	179,3	406,2	375,0	601,6	744,1	4 496,2	385,5	856,1	766,6	1 215,2	1 272,9	
	1996	%	32,1	1,7	4,9	5,5	9,1	10,9	37,4	37,4	2,4	4,9	4,9	9,1	16,0	69,5	4,1	9,8	10,4	18,2	26,9
	1992	%	1,5	1,1	1,3	1,3	1,6	1,9	1,7	1,7	1,8	1,3	1,2	1,6	2,2	1,6	1,4	1,3	1,3	1,6	2,1
Gültige Stimmen <sup>2)</sup>	1996	1000	2 077,9	149,6	382,7	419,3	572,5	553,8	2 178,1	130,2	371,7	400,8	559,6	715,8	4 256,0	279,8	754,4	820,1	1 132,1	1 269,6	
	1992	1000	2 163,6	203,5	445,4	387,6	606,4	520,8	2 270,8	177,2	401,1	370,8	590,9	730,8	4 434,4	380,6	846,5	758,4	1 197,3	1 251,6	
	V	%	-4,0	-26,5	-14,1	8,2	-5,6	6,3	-4,1	-4,1	-26,5	-7,3	8,1	-5,3	-2,1	-4,0	-26,5	-10,9	8,1	-5,4	1,4
	1996	1000	819,0	55,9	126,5	139,7	226,4	270,5	935,9	43,5	115,4	136,8	241,3	398,9	1 755,0	99,4	241,9	276,5	467,7	669,4	
Davon CDU	1996	%	39,4	37,4	33,0	33,3	39,6	48,8	43,0	33,4	31,1	34,1	43,1	55,7	41,2	35,5	32,1	33,7	41,3	52,7	
	1992	1000	788,5	58,3	118,1	119,2	241,8	251,0	932,5	48,7	103,8	123,0	259,5	397,6	1 721,0	107,0	221,9	242,2	501,4	648,5	
	V	%	36,4	28,6	26,5	30,8	39,9	48,2	41,1	27,5	25,9	33,2	43,9	54,4	38,8	28,1	26,2	31,9	41,9	51,8	
	1996	1000	30,5	-2,4	8,4	20,5	-15,4	19,5	3,4	-5,2	11,6	13,8	-18,2	1,3	34,0	-7,6	20,0	34,3	-33,7	20,9	
SPD	1996	%-Punkte	3,0	8,8	6,5	2,5	-0,3	0,6	1,9	5,9	5,2	0,9	-0,8	1,3	2,4	7,4	5,9	1,8	-0,6	0,9	
	1996	1000	535,0	27,2	93,1	118,0	155,8	140,9	571,7	28,4	98,3	114,8	150,6	179,7	1 106,7	55,6	191,4	232,8	306,3	320,6	
	1992	%	25,7	18,2	24,3	28,1	27,2	25,4	26,2	21,8	26,4	28,6	26,9	25,1	26,0	19,9	25,4	27,1	27,1	25,3	
	1996	1000	632,9	49,9	139,0	122,5	177,3	144,2	688,1	50,2	136,8	122,5	172,2	206,3	1 321,0	100,2	275,9	245,0	349,6	350,4	
REP	V	1000	29,3	24,5	31,2	31,6	29,2	27,7	30,3	28,4	34,1	33,0	29,1	28,2	29,8	26,3	32,6	32,3	29,2	28,0	
	1996	%-Punkte	-97,9	-22,7	-45,9	-4,5	-21,5	-3,3	-116,4	-21,8	-38,5	-7,7	-21,6	-26,6	-214,3	-44,6	-84,5	-12,2	-43,3	-29,8	
	1996	1000	-3,6	-6,3	-6,9	-3,5	-2,0	-2,3	-4,1	-6,6	-7,7	-4,4	-2,2	-3,1	-3,8	-6,4	-7,2	-3,9	-2,1	-2,7	
	1996	1000	260,4	18,4	48,6	47,9	74,2	71,4	145,3	9,3	23,9	25,2	41,9	44,9	405,7	27,7	72,5	73,1	116,1	116,3	
GRÜNE	1996	%	12,5	12,3	11,4	13,0	12,9	6,7	7,2	6,4	6,3	7,5	6,3	9,2	9,5	9,9	9,6	8,9	10,3	9,2	
	1992	1000	334,8	38,3	73,5	60,0	93,4	69,6	193,5	18,5	36,9	34,6	54,3	49,1	528,4	56,8	110,4	94,6	147,7	118,8	
	V	%	15,5	18,8	16,5	15,5	15,4	13,4	8,5	10,5	9,2	9,3	9,2	6,7	11,9	14,9	13,0	12,5	12,3	9,5	
	1996	%-Punkte	-74,4	-19,9	-24,9	-12,1	-19,2	1,8	-48,2	-9,2	-13,0	-9,4	-12,4	-4,2	-4,2	-122,7	-29,1	-37,9	-21,5	-31,6	-2,5
FDP/DVP	1996	1000	-3,0	-6,5	-3,8	-4,1	-2,4	-0,5	-1,8	-3,3	-2,8	-3,0	-1,7	-0,4	-2,4	-5,0	-3,4	-3,6	-2,0	-0,3	
	1996	1000	219,6	28,8	70,0	70,2	38,1	12,6	258,3	30,5	88,0	76,9	44,4	18,5	477,9	59,2	158,0	147,1	82,5	31,1	
	1992	%	10,6	19,2	18,3	16,7	6,7	2,3	11,9	23,4	23,7	19,2	7,9	2,6	11,2	21,2	20,9	17,9	7,3	2,4	
	1996	1000	176,3	29,4	65,6	44,4	27,6	9,2	209,0	32,7	75,6	47,4	35,9	17,4	385,3	62,2	141,1	91,9	63,5	26,7	
Sonstige	V	1000	43,3	-0,6	4,4	25,8	10,5	3,4	49,3	-2,2	12,4	29,5	8,5	1,1	92,6	-3,0	16,9	55,2	19,0	4,4	
	1996	%-Punkte	2,5	4,7	3,6	5,2	2,1	0,5	2,7	4,9	4,9	6,4	1,8	0,2	2,5	4,9	4,2	5,8	2,0	0,3	
	1996	1000	198,6	14,0	30,0	33,8	67,9	52,9	204,8	11,3	28,5	33,8	68,0	63,1	403,4	25,3	58,6	67,6	136,0	116,0	
	1992	%	9,6	9,3	7,8	8,1	11,9	9,6	9,4	8,7	7,7	8,4	12,2	8,8	9,5	9,0	7,8	8,2	12,0	9,1	
Sonstige	1992	1000	112,1	9,1	18,5	23,5	38,3	22,7	121,0	8,5	19,2	23,4	37,8	32,1	233,1	17,6	37,7	46,8	76,1	54,8	
	V	%	5,2	4,6	4,2	6,1	6,3	4,4	5,3	4,8	4,8	6,3	6,4	4,4	5,3	4,6	4,5	6,2	6,4	4,4	
	1996	1000	86,5	4,9	11,5	10,3	29,6	30,2	83,8	2,8	9,3	10,4	30,2	31,0	170,3	7,7	20,9	20,8	59,9	61,2	
	1996	%-Punkte	4,4	4,8	3,6	2,0	5,6	5,2	4,1	3,9	2,9	2,1	5,8	4,4	4,2	4,4	3,3	2,0	5,6	4,7	
Sonstige	1996	1000	45,2	5,3	14,6	9,7	10,1	5,5	62,1	7,2	17,5	13,3	13,4	10,7	107,3	12,6	32,0	23,0	23,5	16,2	
	1992	%	2,2	3,6	3,8	2,3	1,8	1,0	2,9	5,6	4,7	3,3	2,4	1,5	2,5	4,5	4,2	2,8	2,1	1,3	
	1992	1000	118,9	18,4	30,7	18,0	27,9	24,0	126,6	18,4	28,7	19,9	31,2	28,3	245,6	36,8	59,3	37,9	59,1	52,4	
	V	1000	5,5	9,0	6,9	4,6	4,6	4,6	5,6	10,4	7,2	5,4	5,3	3,9	5,5	9,7	7,0	5,0	4,9	4,2	
Sonstige	1996	%-Punkte	-73,7	-13,1	-16,1	-8,3	-17,8	-18,5	-64,5	-11,2	-11,2	-6,6	-17,8	-17,6	-138,3	-24,2	-27,3	-14,9	-35,6	-36,2	
	1992	%	-3,3	-5,4	-3,1	-2,3	-2,8	-3,6	-2,7	-4,8	-2,5	-2,1	-2,9	-2,4	-3,0	-5,2	-2,8	-2,2	-2,8	-2,9	
	1996	1000	1150,4	1296,6	1215,2	1272,9	1269,6	1269,6	1269,6	1269,6	1269,6	1269,6	1269,6	1269,6	1269,6	1269,6	1269,6	1269,6	1269,6	1269,6	
	V	%-Punkte	1150,4	1296,6	1215,2	1272,9	1269,6	1269,6	1269,6	1269,6	1269,6	1269,6	1269,6	1269,6	1269,6	1269,6	1269,6	1269,6	1269,6	1269,6	

1) Ohne Briefwähler. - 2) Ohne Stimmen der Briefwähler.

Schaubild 12

Stimmenanteile\*) bei den Landtagswahlen in Baden-Württemberg seit 1984 nach Altersgruppen der Wählerschaft

Alter von... bis... Jahren



\*) Ohne Ergebnisse der Briefwahl.

Noch: 5. Ergebnisse der Repräsentativen Landtagswahlstatistik 1996

c) Altersgliederung der Wählerschaft\*) der Parteien nach Geschlecht mit Vergleichsangaben von 1984

Partei	Wahl-jahr	Von 100 gültigen Stimmen für die jeweilige Partei wurden abgegeben von Wählern im Alter von ... bis ... Jahren				
		18 - 24	25 - 34	35 - 44	45 - 59	60 und mehr

**Männer**

CDU	1996	6,8	15,4	17,1	27,6	33,0
	1984	11,5	15,3	18,1	30,6	24,5
SPD	1996	5,1	17,4	22,1	29,1	26,3
	1984	13,2	16,8	17,4	30,3	22,3
REP	1996	7,1	18,7	18,4	28,5	27,4
	1984	—	—	—	—	—
GRÜNE	1996	13,1	31,9	32,0	17,3	5,7
	1984	29,7	34,4	15,9	13,7	6,4
FDP/DVP	1996	7,0	15,1	17,0	34,2	26,7
	1984	8,5	13,4	21,7	33,8	22,5
Sonstige	1996	11,8	32,2	21,4	22,4	12,2
	1984	16,9	21,1	21,1	24,6	16,2

**Frauen**

CDU	1996	4,6	12,3	14,6	25,8	42,6
	1984	8,0	12,7	16,3	26,9	36,1
SPD	1996	5,0	17,2	20,1	26,3	31,4
	1984	11,0	15,0	15,1	27,5	31,3
REP	1996	6,4	16,5	17,3	28,9	30,9
	1984	—	—	—	—	—
GRÜNE	1996	11,8	34,1	29,8	17,2	7,2
	1984	28,6	31,8	15,7	14,5	9,4
FDP/DVP	1996	5,5	13,9	16,5	33,2	30,8
	1984	7,3	13,9	19,5	28,9	30,4
Sonstige	1996	11,7	28,1	21,4	21,6	17,2
	1984	17,6	25,3	16,5	26,4	14,3

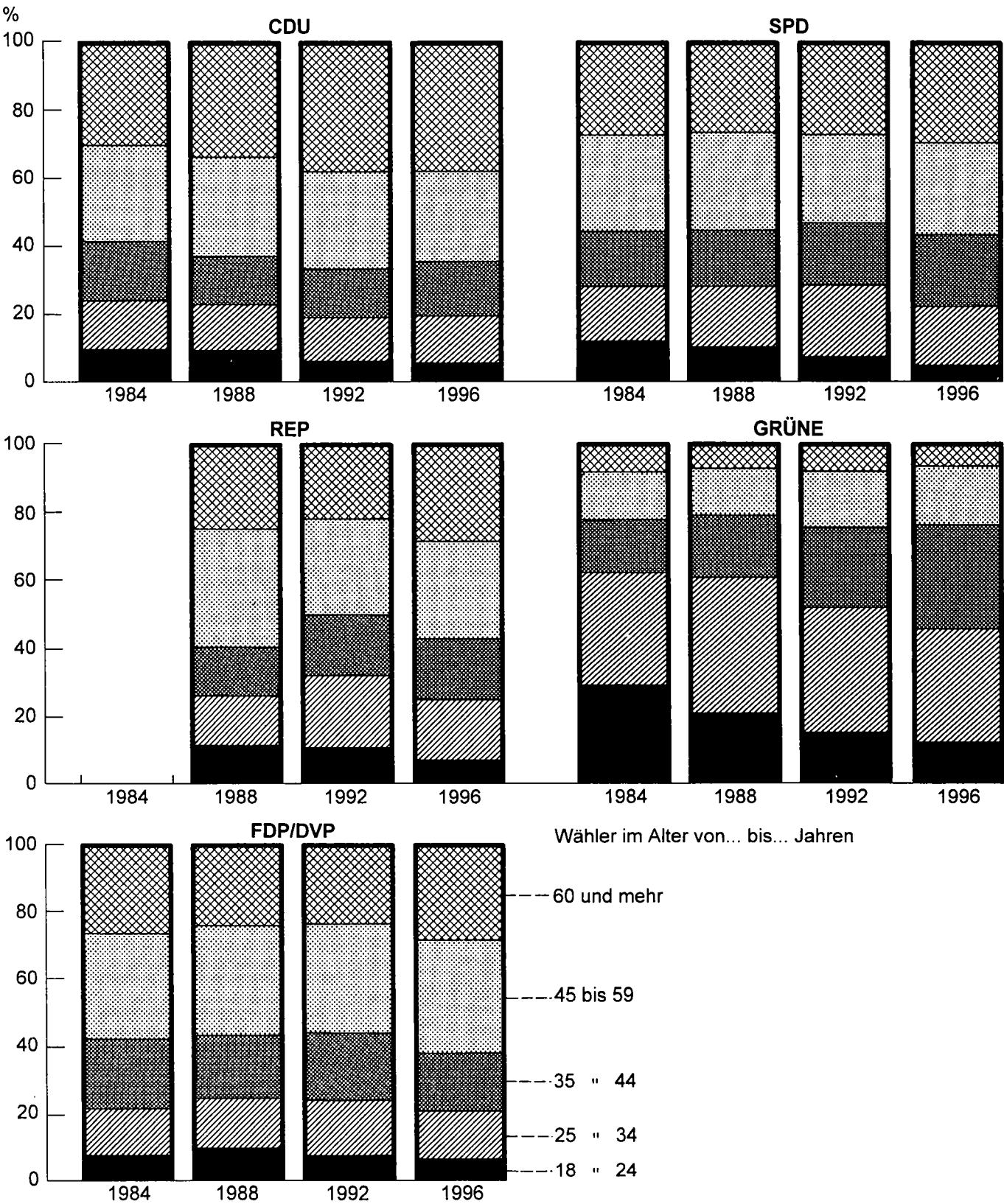
**Männer und Frauen**

CDU	1996	5,7	13,8	15,8	26,7	38,1
	1984	9,6	13,9	17,1	28,6	30,7
SPD	1996	5,0	17,3	21,0	27,7	29,0
	1984	12,0	15,9	16,2	28,9	27,0
REP	1996	6,8	17,9	18,0	28,6	28,7
	1984	—	—	—	—	—
GRÜNE	1996	12,4	33,1	30,8	17,3	6,5
	1984	29,1	33,1	15,8	14,1	7,9
FDP/DVP	1996	6,3	14,5	16,8	33,7	28,8
	1984	7,9	13,7	20,6	31,4	26,3
Sonstige	1996	11,7	29,9	21,4	21,9	15,1
	1984	17,2	22,7	19,3	25,3	15,5

\*) Ohne Briefwähler.

Schaubild 13

Wählerschaft\*) der Parteien bei den Landtagswahlen in Baden-Württemberg seit 1984 nach Altersgruppen



\*) Ohne Briefwähler.

## **Anhang**



# GESETZBLATT

## FÜR BADEN-WÜRTTEMBERG

1983

Ausgegeben Stuttgart, Freitag, 23. September 1983

Nr. 17

Tag	INHALT	Seite
6. 9. 83	<b>Bekanntmachung der Neufassung des Landtagswahlgesetzes</b> . . . . .	509
29. 8. 83	Verordnung des Ministeriums für Wirtschaft, Mittelstand und Verkehr, des Innenministeriums und des Ministeriums für Arbeit, Gesundheit und Sozialordnung über Zuständigkeiten nach den Vorschriften über die Beförderung gefährlicher Güter (Gefahrgutzuständigkeitsverordnung – GGZuVO) . . . . .	566
29. 8. 83	Verordnung des Ministeriums für Wirtschaft, Mittelstand und Verkehr über die Schifffahrt auf den zur Schifffahrt bestimmten Nebengewässern des Rheins . . . . .	567
7. 9. 83	Verordnung des Innenministeriums zur Durchführung des Landtagswahlgesetzes (Landeswahlordnung – LWO) . . . . .	526
15. 8. 83	Verordnung des Regierungspräsidiums Stuttgart als höhere Naturschutzbehörde über das Naturschutzgebiet »Birkenweiher mit Ober- und Unterholzweiher« . . . . .	568
	Verkündung im Amtsblatt »Kultus und Unterricht« . . . . .	570

**Bekanntmachung der Neufassung des Landtagswahlgesetzes**

Vom 6. September 1983

Auf Grund von Artikel 5 des Gesetzes zur Änderung des Landtagswahlgesetzes und des Volksabstimmungsgesetzes vom 11. April 1983 (GBl. S. 161) und Artikel 6 Abs. 3 des Gesetzes über die Landtagswahlen (Landtagswahlgesetz – LWG) in der Fassung vom 10. November 1975 (GBl. S. 802) wird nachstehend der ab 1. September 1983 geltende Wortlaut des Landtagswahlgesetzes, zuletzt bekanntgemacht in der Fassung vom 10. November 1975 (GBl. S. 802), in der sich aus

- 1. der Bekanntmachung der Neufassung der Anlage zu Artikel 6 Abs. 1 Satz 2 des Landtagswahlgesetzes (Wahlkreiseinteilung) vom 24. September 1979 (GBl. S. 437) und
- 2. Artikel 1 des Gesetzes zur Änderung des Landtagswahlgesetzes und des Volksabstimmungsgesetzes vom 11. April 1983 (GBl. S. 161, berichtigt S. 207)

ergebenden Fassung bekanntgemacht.

STUTTGART, den 6. September 1983 *Innenministerium*  
DR. HERZOG

**Gesetz über die Landtagswahlen (Landtagswahlgesetz – LWG) in der Fassung vom 6. September 1983**

INHALTSÜBERSICHT

<b>1. Abschnitt: Wahlsystem</b>	§§
Zahl der Abgeordneten und Art der Wahl	1
Verteilung der Abgeordnetensitze	2
Verbot der Verbindung von Wahlvorschlägen	3
<b>2. Abschnitt: Gliederung des Wahlgebiets</b>	
Wahlgebiet	4
Wahlkreise	5
Wahlbezirke	6
<b>3. Abschnitt: Wahlrecht und Wählbarkeit</b>	
Wahlrecht	7
Ausübung des Wahlrechts	8
Wählbarkeit	9
<b>4. Abschnitt: Wahlorgane</b>	
Gliederung der Wahlorgane	10
Landeswahlleiter und Landeswahlausschuß	11
Kreiswahlleiter und Kreiswahlausschüsse	12
Wahlvorsteher und Wahlvorstände	13
Wahlvorsteher und Briefwahlvorstände	14
Mitgliedschaft in Wahlorganen	15
Tätigkeit der Wahlausschüsse und Wahlvorstände	16
Ehrenämter	17
Amtsdauer und Beschlussfähigkeit der Wahlausschüsse und Wahlvorstände	18

**5. Abschnitt: Vorbereitung der Wahl**

Wahltag	19
Mitwirkung der Landkreise und Gemeinden	20
Wählerverzeichnisse	21
Wahlscheine	22
Wahlräume und deren Ausstattung	23

**6. Abschnitt: Wahlvorschläge**

Aufstellung von Wahlbewerbern und Unterzeichnung der Wahlvorschläge	24
Inhalt der Wahlvorschläge	25
Einreichung der Wahlvorschläge	26
Vertrauensleute	27
Zurücknahme und Änderung von Wahlvorschlägen	28
Beseitigung von Mängeln der Wahlvorschläge	29
Zulassung der Wahlvorschläge	30
Rechtsmittel	31
Bekanntmachung der Wahlvorschläge	32

**7. Abschnitt: Wahlhandlung**

Wahlzeit	33
Öffentlichkeit der Wahlhandlung	34
Unzulässige Wahlpropaganda, unzulässige Veröffentlichung von Wählerbefragungen	35
Wahrung des Wahlheimnisses	36
Stimmzettel, Wahlumschläge	37
Stimmabgabe	38

**8. Abschnitt: Feststellung und Bekanntgabe des Wahlergebnisses**

Öffentlichkeit der Ergebnisfeststellung	39
Feststellung des Wahlergebnisses im Wahlbezirk	40
Feststellung des Briefwahlergebnisses	41
Ungültige Stimmen, Zurückweisung von Wahlbriefen	42
Feststellung des Wahlergebnisses im Wahlkreis	43
Feststellung des Wahlergebnisses im Land und Sitzverteilung	44
Bekanntmachung des Wahlergebnisses	45
Erwerb der Mitgliedschaft im Landtag	46

**9. Abschnitt: Ausscheiden und Ersatz von Abgeordneten**

Mandatsnachfolge	47
Feststellung der Mandatsnachfolge	48
Folgen eines Parteiverbots	49

**10. Abschnitt: Nachwahl und Wiederholungswahl**

Nachwahl	50
Wiederholungswahl	51

**11. Abschnitt: Schlußbestimmungen**

Anfechtung	52
Ordnungswidrigkeiten	53
Wahlkosten	54
Wahlordnung	55
Ermächtigung zur Verkürzung von Fristen und Terminen bei Auflösung des Landtags	56
Fristen und Termine	57
Wahlstatistik	58
Inkrafttreten	59

**1. ABSCHNITT****Wahlsystem****§ 1****Zahl der Abgeordneten und Art der Wahl**

(1) Der Landtag setzt sich aus mindestens 120 Abgeordneten zusammen, die in 70 Wahlkreisen nach

§§ Wahlvorschlägen von Parteien oder von Wahlberechtigten für Einzelbewerber gewählt werden.

(2) Parteien können in jedem Wahlkreis einen Bewerber und einen Ersatzbewerber vorschlagen. Ein Einzelbewerber kann nur in einem Wahlkreis vorgeschlagen werden.

(3) Jeder Wähler hat eine Stimme. Die Summe der Stimmenzahlen der Bewerber einer Partei in den Wahlkreisen ergibt die Gesamtstimmenzahl der Partei im Land.

**§ 2****Verteilung der Abgeordnetensitze**

(1) 120 Abgeordnetensitze werden auf die Parteien im Verhältnis ihrer Gesamtstimmenzahlen im Land nach dem d'Hondtschen Höchstzahlverfahren verteilt. Parteien, die weniger als 5 vom Hundert der im Land abgegebenen gültigen Stimmen erreicht haben, werden hierbei nicht berücksichtigt. Haben Parteien mit einem geringeren Stimmenanteil als 5 vom Hundert oder Einzelbewerber Sitze nach Absatz 3 Satz 1 erlangt, so werden entsprechend weniger Sitze verteilt.

(2) Die jeder Partei im Land zustehenden Sitze werden auf die Regierungsbezirke im Verhältnis der von ihr dort erreichten Stimmenzahlen nach dem d'Hondtschen Höchstzahlverfahren verteilt.

(3) In jedem Wahlkreis ist der Bewerber gewählt, der die meisten Stimmen erreicht hat. Stehen einer Partei nach Absatz 2 in einem Regierungsbezirk mehr Sitze zu, als ihre Bewerber dort erlangt haben, so werden die weiteren Sitze ihren nicht nach Satz 1 gewählten Bewerbern in diesem Regierungsbezirk in der Reihenfolge der Höhe ihrer Stimmenzahlen in den Wahlkreisen zugeteilt.

(4) Erlangt eine Partei in einem Regierungsbezirk nach Absatz 3 Satz 1 mehr Sitze, als ihr dort nach Absatz 2 zustehen, so erhöht sich die Zahl der auf den Regierungsbezirk insgesamt entfallenden Sitze um so viele, als erforderlich sind, um unter Einbeziehung der Mehrsitze die Sitzverteilung im Regierungsbezirk im Verhältnis der von den Parteien dort erreichten Stimmenzahlen nach dem d'Hondtschen Höchstzahlverfahren zu gewährleisten; die Zahl der Abgeordneten erhöht sich über 120 hinaus entsprechend. Bei gleicher Höchstzahl fällt der letzte Sitz an die Partei, die Mehrsitze erlangt hat. Für die Zuteilung der weiteren Sitze gilt Absatz 3 Satz 2 entsprechend.

(5) Stehen einer Partei in einem Regierungsbezirk nach Absatz 2 oder nach Absatz 4 mehr Sitze zu, als sie dort Bewerber hat, so werden die weiteren Sitze den Ersatzbewerbern im Regierungsbezirk in der Reihenfolge der Höhe der Stimmenzahlen der Bewerber in den Wahlkreisen zugeteilt.

(6) Bei gleichen Stimmenzahlen entscheidet im Fall des Absatzes 3 Satz 1 das vom Kreiswahlleiter, in den übrigen Fällen und bei gleichen Höchstzahlen das vom Landeswahlleiter zu ziehende Los. Absatz 4 Satz 2 bleibt unberührt.

(7) Sitze, die nach den vorstehenden Bestimmungen nicht verteilt werden können, bleiben auch dann unbesetzt, wenn dadurch die Zahl der Abgeordneten 120 nicht erreicht.

### § 3

#### *Verbot der Verbindung von Wahlvorschlägen*

Die Verbindung von Wahlvorschlägen mehrerer Parteien und die Aufstellung gemeinsamer Wahlvorschläge ist nicht zulässig.

## 2. ABSCHNITT

### *Gliederung des Wahlgebiets*

#### § 4

##### *Wahlgebiet*

Wahlgebiet ist das Land. Es gliedert sich in Wahlkreise und Wahlbezirke.

#### § 5

##### *Wahlkreise*

(1) Das Wahlgebiet wird in die Wahlkreise 1 bis 70 eingeteilt. Die Wahlkreise ergeben sich aus der Anlage zu diesem Gesetz.

(2) Werden Grenzen von Gemeinden oder Landkreisen geändert, so ändern sich entsprechend die Grenzen der betroffenen Wahlkreise. Bei der Neubildung einer Gemeinde aus Gemeinden oder Teilen von Gemeinden eines Landkreises, die zu verschiedenen Wahlkreisen gehören, fällt die neue Gemeinde dem nach der Einwohnerzahl kleineren Wahlkreis zu. Sätze 1 und 2 gelten nicht für Grenzänderungen, die später als sechs Monate vor dem Wahltag rechtskräftig werden.

(3) Das Innenministerium wird ermächtigt, die Anlage zu diesem Gesetz erneut ganz oder teilweise bekanntzumachen, wenn sich Wahlkreise nach Absatz 2 ändern oder wenn die Beschreibung des Gebiets eines Wahlkreises oder der Name eines Wahlkreises sonst unrichtig geworden ist.

#### § 6

##### *Wahlbezirke*

Jede Gemeinde bildet mindestens einen Wahlbezirk; in größeren Gemeinden sind mehrere Wahlbezirke zu bilden. Das Nähere über die Bildung der Wahlbezirke und ihre öffentliche Bekanntmachung bestimmt die Wahlordnung. Sie kann auch Bestimmungen über die Einrichtung von Sonderwahlbezir-

ken treffen, in denen nur mit Wahlschein gewählt werden kann.

## 3. ABSCHNITT

### *Wahlrecht und Wählbarkeit*

#### § 7

##### *Wahlrecht*

(1) Wahlberechtigt sind alle Deutschen im Sinne von Artikel 116 Abs.1 des Grundgesetzes, die am Wahltag

1. das 18. Lebensjahr vollendet haben,
2. seit mindestens drei Monaten in Baden-Württemberg ihre Wohnung, bei mehreren Wohnungen ihre Hauptwohnung haben oder sich sonst gewöhnlich aufhalten und
3. nicht vom Wahlrecht ausgeschlossen sind (Absatz 2).

Bei der Berechnung der Dreimonatsfrist nach Satz 1 Nr.2 ist der Tag der Wohnungs- oder Aufenthaltsnahme in die Frist einzubeziehen.

(2) Ausgeschlossen vom Wahlrecht ist,

1. wer infolge Richterspruchs das Wahlrecht nicht besitzt,
2. wer entmündigt ist oder wegen geistigen Gebrechens unter Pflegschaft steht, wenn er nicht durch eine Bescheinigung des Vormundschaftsgerichts nachweist, daß die Pflegschaft mit seiner Einwilligung angeordnet ist.

#### § 8

##### *Ausübung des Wahlrechts*

(1) Ein Wahlberechtigter kann sein Wahlrecht nur ausüben, wenn er in ein Wählerverzeichnis (§ 21) eingetragen ist oder einen Wahlschein (§ 22) hat.

(2) Wer in ein Wählerverzeichnis eingetragen ist, kann durch persönliche Stimmabgabe in dem Wahlbezirk wählen, in dessen Wählerverzeichnis er geführt wird. Wer einen Wahlschein hat, kann innerhalb des Wahlkreises, in dem der Wahlschein ausgestellt ist, entweder

1. durch persönliche Stimmabgabe in einem beliebigen Wahlbezirk dieses Wahlkreises oder
  2. durch Briefwahl
- wählen.

#### § 9

##### *Wählbarkeit*

(1) Wählbar ist jeder Wahlberechtigte.

(2) Von der Wählbarkeit ist ausgeschlossen, wer infolge Richterspruchs die Wählbarkeit oder die Fähigkeit zur Bekleidung öffentlicher Ämter nicht besitzt.

## 4. ABSCHNITT

**Wahlorgane**

## § 10

*Gliederung der Wahlorgane*

- (1) Wahlorgane sind  
der Landeswahlleiter und der Landeswahlausschuß für das gesamte Wahlgebiet,  
ein Kreiswahlleiter und ein Kreiswahlausschuß für jeden Wahlkreis,  
ein Wahlvorsteher und ein Wahlvorstand für jeden Wahlbezirk,  
mindestens ein Wahlvorsteher und ein Wahlvorstand für die Briefwahl (Briefwahlvorstand) für jeden Wahlkreis.
- (2) Der Kreiswahlleiter kann anordnen, daß Briefwahlvorstände statt für den Wahlkreis für einzelne oder mehrere Gemeinden einzusetzen sind.
- (3) Wieviel Briefwahlvorstände einzusetzen sind, bestimmt der Kreiswahlleiter.
- (4) Das Nähere über die Einsetzung der Briefwahlvorstände bestimmt die Wahlordnung.

## § 11

*Landeswahlleiter und Landeswahlausschuß*

- (1) Der Landeswahlleiter und der Landeswahlausschuß haben ihren Sitz in Stuttgart.
- (2) Der Landeswahlleiter und sein Stellvertreter werden vom Innenministerium berufen.
- (3) Der Landeswahlausschuß besteht aus dem Landeswahlleiter als Vorsitzendem und vier bis zehn vom Innenministerium zu berufenden Beisitzern. Die Zahl der Beisitzer bestimmt das Innenministerium. Für jeden Beisitzer ist ein Stellvertreter zu berufen. Bei der Berufung der Beisitzer sollen die im Land bestehenden Parteien angemessen berücksichtigt werden.
- (4) Das Innenministerium macht die Berufung des Landeswahlleiters und seines Stellvertreters und die Bestellung des Landeswahlausschusses im Staatsanzeiger für Baden-Württemberg bekannt. Es stellt die erforderlichen Hilfskräfte und Hilfsmittel zur Verfügung.

## § 12

*Kreiswahlleiter und Kreiswahlausschüsse*

- (1) Der Sitz der Kreiswahlleiter und der Kreiswahlausschüsse wird vom Innenministerium bestimmt.
- (2) Die Kreiswahlleiter und ihre Stellvertreter werden vom Innenministerium berufen.

(3) Die Kreiswahlausschüsse bestehen aus dem Kreiswahlleiter als Vorsitzendem und vier bis sieben vom Kreiswahlleiter zu berufenden Beisitzern. Die Zahl der Beisitzer bestimmt der Kreiswahlleiter. Für jeden Beisitzer ist ein Stellvertreter zu berufen. Bei der Berufung der Beisitzer sollen die im Wahlkreis bestehenden Parteien angemessen berücksichtigt werden. Besteht der Wahlkreis aus mehreren Landkreisen, Stadtkreisen oder Teilen von solchen, so sollen die einzelnen Gebiete, aus denen sich der Wahlkreis zusammensetzt, nach Möglichkeit berücksichtigt werden.

(4) Das Innenministerium macht die Berufung der Kreiswahlleiter und ihrer Stellvertreter im Staatsanzeiger für Baden-Württemberg, die Kreiswahlleiter machen die Bestellung des Kreiswahlausschusses wie die amtlichen Veröffentlichungen der Stadt- oder Landkreise im Wahlkreis bekannt. Die Landkreise und Stadtkreise sind verpflichtet, die erforderlichen Hilfskräfte und Hilfsmittel zur Verfügung zu stellen.

## § 13

*Wahlvorsteher und Wahlvorstände*

- (1) Die Wahlvorsteher und ihre Stellvertreter werden vom Bürgermeister berufen.
- (2) Die Wahlvorstände bestehen aus dem Wahlvorsteher als Vorsitzendem, seinem Stellvertreter und weiteren drei bis sechs vom Bürgermeister zu berufenden Wahlberechtigten als Beisitzern. Die in der Gemeinde bestehenden Parteien sollen angemessen berücksichtigt werden.
- (3) Die Gemeinden sind verpflichtet, die erforderlichen Hilfskräfte und Hilfsmittel zur Verfügung zu stellen.

## § 14

*Wahlvorsteher und Briefwahlvorstände*

- (1) Die Briefwahlvorstände haben ihren Sitz am Sitz des Kreiswahlleiters, wenn dieser nichts anderes bestimmt.
- (2) Die Wahlvorsteher für die Briefwahl, ihre Stellvertreter und die weiteren Beisitzer des Briefwahlvorstandes werden, wenn nach § 10 Abs.2 für eine einzelne Gemeinde ein oder mehrere Briefwahlvorstände einzusetzen sind, vom Bürgermeister dieser Gemeinde, im übrigen vom Kreiswahlleiter berufen.
- (3) Für die Zusammensetzung der Briefwahlvorstände gilt § 13 Abs.2 entsprechend.
- (4) Sind nach § 10 Abs.2 für einzelne oder für mehrere Gemeinden Briefwahlvorstände eingesetzt, sind die Gemeinden, im übrigen die Landkreise verpflichtet, die erforderlichen Hilfskräfte und Hilfsmittel zur Verfügung zu stellen.

## § 15

*Mitgliedschaft in Wahlorganen*

(1) Zu Mitgliedern der Wahlausschüsse und Wahlvorstände dürfen nur Wahlberechtigte berufen werden. Sie sollen in dem Gebiet wahlberechtigt sein, für das der Wahlausschuß oder Wahlvorstand bestellt wird.

(2) Niemand darf in mehr als einem Wahlorgan Mitglied sein. Wahlbewerber und Vertrauensleute für Wahlvorschläge dürfen nicht zu Mitgliedern eines Wahlorgans berufen werden.

## § 16

*Tätigkeit der Wahlausschüsse und Wahlvorstände*

(1) Die Wahlausschüsse und Wahlvorstände verhandeln und entscheiden in öffentlicher Sitzung. Bei den Abstimmungen entscheidet Stimmenmehrheit; bei Stimmengleichheit gibt die Stimme des Vorsitzenden den Ausschlag.

(2) Das Nähere über die öffentliche Bekanntmachung der Sitzungen der Wahlausschüsse und Wahlvorstände sowie über deren Verfahren bestimmt die Wahlordnung.

## § 17

*Ehrenämter*

(1) Die Beisitzer der Wahlausschüsse und die Mitglieder der Wahlvorstände üben ihre Tätigkeit ehrenamtlich aus. Zur Übernahme dieses Ehrenamtes ist jeder Wahlberechtigte verpflichtet. Das Ehrenamt darf nur aus wichtigem Grund abgelehnt werden. Das Nähere hierüber sowie über die reisekostenrechtliche Entschädigung und die Gewährung eines Zehrgeldes bestimmt die Wahlordnung.

(2) Den Beisitzern der Wahlausschüsse und den Mitgliedern der Wahlvorstände kann Ersatz für Sachschäden, die sie bei Ausübung ihres Ehrenamtes erlitten haben, nach den für Ehrenbeamte geltenden Bestimmungen gewährt werden; ein zugleich erlittener Körperschaden schließt eine Ersatzleistung nicht aus.

## § 18

*Amts-dauer und Beschlußfähigkeit der Wahlausschüsse und Wahlvorstände*

(1) Die Wahlausschüsse bestehen auch nach der Hauptwahl fort, längstens bis zum Ablauf der Wahlperiode.

(2) Mitglieder der Wahlausschüsse und der Wahlvorstände können aus wichtigem Grund entpflichtet oder ersetzt werden.

(3) Die Wahlausschüsse sind ohne Rücksicht auf die Zahl der erschienenen Beisitzer beschlußfähig.

(4) Die Wahlvorstände sind beschlußfähig

während der Wahlhandlung, wenn mindestens drei Mitglieder,

bei der Feststellung des Wahlergebnisses, wenn mindestens fünf Mitglieder,

darunter jeweils der Wahlvorsteher und der von ihm aus den Beisitzern bestellte Schriftführer oder ihre Stellvertreter,

anwesend sind. Fehlende Beisitzer sind vom Wahlvorsteher durch Wahlberechtigte zu ersetzen, wenn dies zur Herstellung der Beschlußfähigkeit des Wahlvorstandes erforderlich ist.

## 5. ABSCHNITT

**Vorbereitung der Wahl**

## § 19

*Wahltag*

Die Regierung bestimmt den Wahltag und gibt ihn im Staatsanzeiger für Baden-Württemberg bekannt. Der Wahltag ist auf einen Sonntag festzusetzen.

## § 20

*Mitwirkung der Landkreise und Gemeinden*

Die Landkreise und Gemeinden sind zur Mitwirkung bei der Vorbereitung und Durchführung der Wahl nach Maßgabe der gesetzlichen Vorschriften verpflichtet. Das Innenministerium kann den Landkreisen und Gemeinden Weisungen erteilen.

## § 21

*Wählerverzeichnisse*

(1) Die Aufstellung der Wählerverzeichnisse obliegt den Gemeinden. Sie führen für jeden Wahlbezirk ein Wählerverzeichnis.

(2) In die Wählerverzeichnisse einer Gemeinde sind alle Personen einzutragen, die voraussichtlich am Wahltag das Wahlrecht und in der Gemeinde ihre Wohnung, bei mehreren Wohnungen ihre Hauptwohnung haben oder sich dort sonst gewöhnlich aufhalten.

(3) Das Wählerverzeichnis ist an den Werktagen vom 20. bis zum 16. Tag vor der Wahl öffentlich auszuliegen.

(4) Jeder Wahlberechtigte, der ein Wählerverzeichnis für unrichtig oder unvollständig hält, kann innerhalb der Auslegungsfrist beim Bürgermeister Einspruch einlegen. Über den Einspruch entscheidet der Bürgermeister. Gegen seine Entscheidung kann binnen zwei Tagen nach ihrer Zustellung Beschwerde an den Kreiswahlleiter erhoben werden. Der Kreiswahlleiter entscheidet spätestens am vierten Tag vor der Wahl über die Beschwerde.

(5) Das Nähere über die Aufstellung, die Berichtigung und den Abschluß der Wählerverzeichnisse, über deren öffentliche Auslegung sowie über das Einspruchs- und Beschwerdeverfahren bestimmt die Wahlordnung.

## § 22

### *Wahlscheine*

(1) Ein Wahlberechtigter, der verhindert ist, in dem Wahlbezirk zu wählen, in dessen Wählerverzeichnis er eingetragen ist, oder der aus einem von ihm nicht zu vertretenden Grund in das Wählerverzeichnis nicht eingetragen ist, erhält auf Antrag einen Wahlschein.

(2) Bei Versagung eines Wahlscheines gilt § 21 Abs. 4 Sätze 2 bis 4 entsprechend.

(3) Das Nähere über die Voraussetzungen für die Erteilung und Ausgabe der Wahlscheine und Briefwahlunterlagen sowie über das Einspruchs- und Beschwerdeverfahren bestimmt die Wahlordnung. Sie kann für besondere Fälle zulassen, daß Wahlscheine von Amts wegen erteilt werden.

## § 23

### *Wahlräume und deren Ausstattung*

(1) Die Gemeinden haben für die Bereitstellung und Ausstattung der Wahlräume zu sorgen und das erforderliche Bedienungspersonal zu stellen.

(2) Das Nähere über die Ausstattung der Wahlräume und die Beschaffung der Stimmzettel und Wahlumschläge bestimmt die Wahlordnung.

## 6. ABSCHNITT

### **Wahlvorschläge**

## § 24

### *Aufstellung von Wahlbewerbern und Unterzeichnung der Wahlvorschläge*

(1) Parteien müssen ihre Bewerber in einer Versammlung ihrer wahlberechtigten Mitglieder im Wahlkreis (Mitgliederversammlung) oder in einer Versammlung der von diesen nicht früher als 18 Monate vor Ablauf der Wahlperiode aus ihrer Mitte gewählten Vertreter (Vertreterversammlung) in den letzten 15 Monaten vor Ablauf der Wahlperiode in geheimer Wahl aufstellen. In Stadtkreisen, die mehrere ganze Wahlkreise umfassen, können die Bewerber für diese Wahlkreise in einer gemeinsamen Mitglieder- oder Vertreterversammlung aufgestellt werden.

(2) Wahlvorschläge von Parteien müssen von dem Vorstand des Landesverbandes oder, wenn Landesverbände nicht bestehen, von den Vorständen der nächstniedrigen Gebietsverbände (§ 7 Abs. 2 des

Parteiengesetzes), in deren Bereich der Wahlkreis liegt, unterzeichnet sein. Parteien, die während der letzten Wahlperiode im Landtag nicht vertreten waren, bedürfen für ihre Wahlvorschläge außerdem der Unterschriften von mindestens 150 Wahlberechtigten des Wahlkreises. Wahlvorschläge für Einzelbewerber müssen von mindestens 150 Wahlberechtigten des Wahlkreises unterzeichnet sein. Die Unterschriften müssen jeweils persönlich und handschriftlich geleistet werden. Die Wahlberechtigung der Unterzeichner ist in den Fällen der Sätze 2 und 3 bei Einreichung des Wahlvorschlags, spätestens bis zum Ablauf der Einreichungsfrist, nachzuweisen.

(3) Die einen Wahlvorschlag unterzeichnenden Wahlberechtigten können nicht zugleich andere Wahlvorschläge unterzeichnen.

(4) Parteien müssen nachweisen, daß sie ihre Bewerber nach den Vorschriften des Absatzes 1 und satzungsgemäß aufgestellt haben. In einen Wahlvorschlag dürfen nur Bewerber aufgenommen werden, die hierzu schriftlich ihre Zustimmung erteilt haben. Die Zustimmung ist unwiderruflich.

(5) Das Nähere über die Unterzeichnung der Wahlvorschläge und über den Nachweis der ordnungsmäßigen Aufstellung der Bewerber bestimmt die Wahlordnung.

## § 25

### *Inhalt der Wahlvorschläge*

(1) Bewerber und Ersatzbewerber einer Partei können höchstens in zwei Wahlkreisen vorgeschlagen werden. Niemand darf in einem Wahlkreis in verschiedenen Wahlvorschlägen vorgeschlagen werden.

(2) Das Nähere über Form und Inhalt der Wahlvorschläge bestimmt die Wahlordnung. Sie kann für Wahlvorschläge für Einzelbewerber vorschreiben, daß sie ein Kennwort enthalten müssen.

## § 26

### *Einreichung der Wahlvorschläge*

(1) Wahlvorschläge müssen spätestens am 45. Tag vor der Wahl bis 18 Uhr beim zuständigen Kreiswahlleiter schriftlich eingereicht werden.

(2) Das Nähere über die einzureichenden Nachweise und deren Form und Inhalt sowie über die Zuständigkeit für die Ausstellung von Wahlrechtsbescheinigungen und Wählbarkeitsbescheinigungen bestimmt die Wahlordnung.

## § 27

### *Vertrauensleute*

(1) In jedem Wahlvorschlag sollen zwei Vertrauensleute bezeichnet werden. Sind keine Vertrauensleute

te benannt, gelten die beiden ersten Unterzeichner des Wahlvorschlags als Vertrauensleute.

(2) Soweit in diesem Gesetz nichts anderes bestimmt ist, sind nur die Vertrauensleute, jeder für sich, berechtigt, verbindliche Erklärungen zum Wahlvorschlag abzugeben und Erklärungen von Wahlorganen entgegenzunehmen.

(3) Die Vertrauensleute können durch schriftliche Erklärung der Mehrheit der Unterzeichner des Wahlvorschlags an den Kreiswahlleiter abberufen und durch andere ersetzt werden.

#### § 28

##### *Zurücknahme und Änderung von Wahlvorschlägen*

(1) Ein Wahlvorschlag kann bis zum Ablauf der Einreichungsfrist durch gemeinsame schriftliche Erklärung der Vertrauensleute zurückgenommen oder geändert werden. Die Vorschriften über die Aufstellung der Bewerber, die Unterzeichnung des Wahlvorschlags und die Beibringung von weiteren Unterschriften bleiben unberührt.

(2) Nach Ablauf der Einreichungsfrist gilt Absatz 1 Satz 1 entsprechend mit der Maßgabe, daß eine Zurücknahme oder Änderung nur bis zur Entscheidung über die Zulassung des Wahlvorschlags zulässig ist, eine Änderung ferner nur dann, wenn der Bewerber oder Ersatzbewerber gestorben ist oder die Wählbarkeit verloren hat. Das Verfahren nach § 24 braucht bei einer solchen Änderung nicht eingehalten zu werden; der Unterschriften nach § 24 Abs.2 bedarf es nicht.

#### § 29

##### *Beseitigung von Mängeln der Wahlvorschläge*

(1) Der Kreiswahlleiter hat die Wahlvorschläge unverzüglich nach Eingang zu prüfen. Stellt er bei einem Wahlvorschlag Mängel fest, so benachrichtigt er sofort die Vertrauensleute und fordert sie auf, behebbare Mängel rechtzeitig zu beseitigen.

(2) Nach Ablauf der Einreichungsfrist können nur noch Mängel an sich gültiger Wahlvorschläge behoben werden. Ein Wahlvorschlag ist nicht gültig, wenn

1. die Form oder Frist des § 26 Abs.1 nicht gewahrt ist,
2. die nach § 24 Abs.2 erforderlichen gültigen Unterschriften mit dem Nachweis der Wahlberechtigung der Unterzeichner fehlen, es sei denn, der Nachweis kann infolge von Umständen, die der Wahlvorschlagsberechtigte nicht zu vertreten hat, nicht rechtzeitig erbracht werden,
3. bei dem Wahlvorschlag einer Partei die Parteibezeichnung fehlt oder die Nachweise des § 24 Abs.4 nicht erbracht sind.

Ist der Bewerber oder Ersatzbewerber so mangelhaft bezeichnet, daß seine Person nicht feststeht, ist der Wahlvorschlag für diesen Bewerber oder Ersatzbewerber ungültig.

(3) Nach der Entscheidung über die Zulassung des Wahlvorschlags (§ 30 Abs.1) können Mängel nicht mehr behoben werden.

#### § 30

##### *Zulassung der Wahlvorschläge*

(1) Der Kreiswahlausschuß entscheidet am 40.Tag vor der Wahl über die Zulassung der Wahlvorschläge.

(2) Der Kreiswahlausschuß hat Wahlvorschläge zurückzuweisen, die verspätet eingegangen sind oder den Vorschriften dieses Gesetzes oder der auf Grund dieses Gesetzes erlassenen Wahlordnung nicht entsprechen. Beziehen sich die Beanstandungen nur auf einzelne Bewerber, so sind diese zu streichen. Wird auf einem Wahlvorschlag der Bewerber gestrichen und ist ein Ersatzbewerber benannt, so tritt der Ersatzbewerber an die Stelle des Bewerbers.

(3) Die Prüfungspflicht des Kreiswahlausschusses erstreckt sich nur auf die Wahlvorschläge und die zu ihnen zu erbringenden Nachweise. Tatsachen, die dem Kreiswahlausschuß zuverlässig bekannt oder die offenkundig sind, können jedoch von ihm berücksichtigt werden. Das Nähere über die Prüfung und Zulassung der Wahlvorschläge bestimmt die Wahlordnung.

#### § 31

##### *Rechtsmittel*

(1) Die Vertrauensleute können gegen Verfügungen der Kreiswahlleiter im Mängelbeseitigungsverfahren (§ 29) den Kreiswahlausschuß anrufen.

(2) Weist der Kreiswahlausschuß einen Wahlvorschlag ganz oder teilweise zurück, so kann bis 18 Uhr des dritten Tages nach der Verkündung der Entscheidung Beschwerde an den Landeswahlausschuß erhoben werden. Beschwerdeberechtigt sind die Vertrauensleute des zurückgewiesenen Wahlvorschlags, der Landeswahlleiter und der Kreiswahlleiter. Der Landeswahlleiter und der Kreiswahlleiter können auch gegen die Zulassung eines Wahlvorschlags Beschwerde erheben.

(3) Die Beschwerdeentscheidungen des Landeswahlausschusses müssen spätestens am 30.Tag vor der Wahl ergehen.

(4) Das Nähere über das Verfahren nach Absatz 1 und über das Beschwerdeverfahren nach Absatz 3 bestimmt die Wahlordnung.

## § 32

*Bekanntmachung der Wahlvorschläge*

(1) Der Kreiswahlleiter macht die zugelassenen Wahlvorschläge wie die amtlichen Veröffentlichungen der Stadt- oder Landkreise im Wahlkreis spätestens am 20. Tag vor der Wahl bekannt.

(2) Die Reihenfolge der Wahlvorschläge in den Bekanntmachungen der Kreiswahlleiter richtet sich bei den im Landtag vertretenen Parteien nach der Stimmenzahl dieser Parteien bei der letzten Landtagswahl. Im Anschluß hieran sind sonstige Parteien in der alphabetischen Reihenfolge ihrer ausgeschriebenen Parteinaamen aufzuführen. Sodann folgen die übrigen Wahlvorschläge in der Reihenfolge ihres Eingangs beim Kreiswahlleiter. Die Wahlvorschläge sind in der angegebenen Reihenfolge fortlaufend zu numerieren. Hat in einem Wahlkreis eine in anderen Wahlkreisen vertretene Partei keinen Wahlvorschlag eingereicht oder ist ihr Wahlvorschlag zurückgewiesen worden, so fällt die Nummer dieser Partei aus.

## 7. ABSCHNITT

**Wahlhandlung**

## § 33

*Wahlzeit*

Die Wahl im Wahlbezirk kann am Wahltag von 8 Uhr bis 18 Uhr ausgeübt werden. Die Wahlordnung kann für besondere Verhältnisse eine andere Festsetzung der Wahlzeit zulassen.

## § 34

*Öffentlichkeit der Wahlhandlung*

(1) Die Wahlhandlung ist öffentlich.

(2) Der Wahlvorstand hat für den geordneten Ablauf der Wahlhandlung zu sorgen. Er kann insbesondere Personen, welche die Ruhe oder Ordnung stören, nach vergeblicher Ermahnung aus dem Wahlraum und den Zugängen zum Wahlraum verweisen. Ist der Betroffene in das Wählerverzeichnis des Wahlbezirks eingetragen oder hat er einen Wahlschein, so ist ihm zuvor Gelegenheit zur Ausübung des Wahlrechts zu geben.

## § 35

*Unzulässige Wahlpropaganda, unzulässige Veröffentlichung von Wählerbefragungen*

(1) In dem Gebäude, in dem sich der Wahlraum befindet, ist jede Beeinflussung der Wähler durch Wort, Ton, Schrift oder Bild verboten.

(2) Die Veröffentlichung der Ergebnisse von Wählerbefragungen nach der Stimmabgabe über den Inhalt der Wahlentscheidung ist vor Ablauf der Wahlzeit unzulässig.

## § 36

*Wahrung des Wahlgeheimnisses*

Die zur Wahrung des Wahlgeheimnisses erforderlichen Vorkehrungen regelt die Wahlordnung. Der Wahlvorsteher hat die Einhaltung dieser Bestimmungen zu überwachen.

## § 37

*Stimmzettel, Wahlumschläge*

(1) Für die Wahl dürfen nur amtliche Stimmzettel in amtlich abgestempelten Wahlumschlägen verwendet werden. Stimmzettel und Wahlumschläge müssen innerhalb eines Wahlkreises in Form und Farbe einheitlich sein.

(2) Auf dem Stimmzettel erhält jeder im Wahlkreis zugelassene Wahlvorschlag eines von mehreren untereinander stehenden waagrechten Feldern. Jedes Feld enthält

1. die laufende Nummer des Wahlvorschlags,
2. den Namen, Beruf oder Stand und Wohnort und, soweit es zur Vermeidung von Zweifeln über die Person erforderlich ist, auch den Geburtstag und Geburtsort des aufgestellten Bewerbers und gegebenenfalls des Ersatzbewerbers,
3. bei Wahlvorschlägen von Parteien den Namen der Partei, gegebenenfalls unter Beifügung der geführten Kurzbezeichnung, bei anderen Wahlvorschlägen die Bezeichnung »Einzelbewerber«,
4. einen ausreichend großen Kreis für die Stimmabgabe (§ 38).

Die Wahlvorschläge sind in der in § 32 Abs.2 bestimmten Reihenfolge unter der ihnen hiernach zukommenden laufenden Nummer aufzuführen. Für ausgefallene Nummern sind keine Felder freizulassen.

(3) Die Wahlordnung kann weitere Bestimmungen über Form und Inhalt des Stimmzettels und über die Beschaffenheit der Wahlumschläge treffen.

(4) Das Innenministerium kann zulassen, daß anstelle von Stimmzetteln amtlich zugelassene Stimmzählgeräte verwendet werden.

## § 38

*Stimmabgabe*

(1) Wer seine Stimme im Wahlraum abgibt, erhält dort einen Stimmzettel und einen Wahlumschlag. Er



kann erforderlichenfalls weitere Stimmzettel und Wahlumschläge nachfordern.

(2) Der Wahlberechtigte kann seine Stimme nur persönlich abgeben. Ein Wahlberechtigter, der nicht lesen kann oder durch körperliche Gebrechen gehindert ist, seine Stimme allein abzugeben, kann sich der Hilfe einer Person seines Vertrauens bedienen.

(3) Der Wahlberechtigte übt sein Wahlrecht in der Weise aus, daß er auf dem Stimmzettel in einen der hinter den Wahlvorschlägen befindlichen Kreise ein Kreuz einsetzt oder durch eine andere Art der Kennzeichnung des Stimmzettels eindeutig zu erkennen gibt, für welchen Wahlvorschlag er sich entscheiden will. Der so gekennzeichnete Stimmzettel ist in den Wahlumschlag zu legen.

(4) Über Zweifelsfragen, die sich bei der Stimmabgabe im Wahlraum ergeben, entscheidet der Wahlvorstand.

(5) Bei der Briefwahl hat der Wähler dem auf dem Wahlbriefumschlag als Empfänger vorgesehenen Kreiswahlleiter oder Bürgermeister im Wahlbrief den verschlossenen Wahlumschlag, der den Stimmzettel enthält, sowie den Wahlschein so rechtzeitig zu übersenden, daß er dort spätestens am Wahltag bis 18 Uhr eingeht. Auf dem Wahlschein ist durch Unterschrift an Eides Statt zu versichern, daß der Wähler den Stimmzettel persönlich oder nach Absatz 2 Satz 2 gekennzeichnet hat.

(6) Im einzelnen wird der Vorgang der Stimmabgabe und die Ausübung der Briefwahl durch die Wahlordnung geregelt.

## 8. ABSCHNITT

### **Feststellung und Bekanntgabe des Wahlergebnisses**

#### § 39

#### *Öffentlichkeit der Ergebnisfeststellung*

Das Wahlergebnis ist in öffentlicher Sitzung zu ermitteln und festzustellen.

#### § 40

#### *Feststellung des Wahlergebnisses im Wahlbezirk*

(1) Nach Beendigung der Wahlhandlung stellt der Wahlvorstand das Wahlergebnis im Wahlbezirk fest.

(2) Der Wahlvorstand entscheidet über die Gültigkeit der abgegebenen Stimmen und über sonstige bei der Feststellung des Wahlergebnisses sich ergebende Fragen.

(3) Das Nähere über die Feststellung der Wahlergebnisse, ihre Weitermeldung und Bekanntgabe bestimmt die Wahlordnung.

#### § 41

#### *Feststellung des Briefwahlergebnisses*

(1) Der Briefwahlvorstand stellt nach Beendigung der Wahlhandlung das Wahlergebnis aus den ihm zugewiesenen Wahlbriefen fest.

(2) § 40 Abs. 2 und 3 gilt entsprechend.

#### § 42

#### *Ungültige Stimmen, Zurückweisung von Wahlbriefen*

(1) Ungültig sind Stimmen, wenn der Stimmzettel

1. nicht in einem amtlichen Wahlumschlag abgegeben worden ist,
2. in einem Wahlumschlag abgegeben worden ist, der offensichtlich in einer das Wahlgeheimnis gefährdenden Weise von den übrigen abweicht oder einen deutlich fühlbaren Gegenstand enthält,
3. nicht amtlich hergestellt oder für einen anderen Wahlkreis gültig ist,
4. keine Kennzeichnung enthält,
5. den Willen des Wählers nicht zweifelsfrei erkennen läßt,
6. ganz durchgestrichen, durchgerissen oder durchgeschnitten ist,
7. eine Änderung, einen Vorbehalt oder einen beleidigenden oder auf die Person des Wählers hinweisenden Zusatz enthält oder wenn sich in dem Wahlumschlag sonst eine derartige Äußerung befindet.

(2) Leer abgegebene Wahlumschläge werden als ungültige Stimmen gewertet. Mehrere in einem Wahlumschlag abgegebene Stimmzettel gelten als eine gültige Stimme, wenn sie gleich gekennzeichnet sind oder nur einer von ihnen gekennzeichnet ist; bei inhaltlich verschiedener Kennzeichnung gelten sie als eine ungültige Stimme.

(3) Bei der Briefwahl sind Wahlbriefe zurückzuweisen, wenn

1. der Wahlbrief nicht rechtzeitig eingegangen ist,
2. dem Wahlbriefumschlag kein oder kein gültiger Wahlschein beiliegt,
3. dem Wahlbriefumschlag kein Wahlumschlag beiliegt,
4. weder der Wahlbriefumschlag noch der Wahlumschlag verschlossen ist,
5. der Wahlbriefumschlag mehrere Wahlumschläge, aber nicht die gleiche Anzahl gültiger und mit

der vorgeschriebenen Versicherung an Eides Statt versehener Wahlscheine enthält,

6. der Wähler oder die Person seines Vertrauens die vorgeschriebene Versicherung an Eides Statt auf dem Wahlschein nicht unterschrieben hat,
7. kein amtlicher Wahlumschlag benutzt worden ist,
8. ein Wahlumschlag benutzt worden ist, der offensichtlich in einer das Wahlgeheimnis gefährdenden Weise von den übrigen abweicht oder einen deutlich fühlbaren Gegenstand enthält.

Die Einsender zurückgewiesener Wahlbriefe werden nicht als Wähler gezählt; ihre Stimmen gelten als nicht abgegeben.

(4) Die Stimme eines Wählers, der an der Briefwahl teilgenommen hat, wird nicht dadurch ungültig, daß er vor dem oder am Wahltag stirbt, aus Baden-Württemberg verzieht oder sein Wahlrecht nach § 7 Abs. 2 verliert.

#### § 43

##### *Feststellung des Wahlergebnisses im Wahlkreis*

(1) Der Kreiswahlausschuß stellt das Wahlergebnis im Wahlkreis fest. Er hat dabei die Feststellungen der Wahlvorstände und Briefwahlvorstände nachzuprüfen. Er kann fehlerhafte Entscheidungen abändern; zurückgewiesene Wahlbriefe kann er nicht zulassen.

(2) § 40 Abs. 3 gilt entsprechend.

#### § 44

##### *Feststellung des Wahlergebnisses im Land und Sitzverteilung*

(1) Der Landeswahlausschuß ermittelt auf Grund der von den Kreiswahlausschüssen getroffenen Feststellungen das Ergebnis der Wahl im Land und stellt es fest. Zählfehler kann er berichtigen. Im übrigen kann er die Feststellungen nur ändern, wenn sie offenkundig unrichtig sind.

(2) Auf Grund des von ihm festgestellten Ergebnisses beschließt der Landeswahlausschuß über die Sitzverteilung und stellt die hiernach gewählten Bewerber fest (§ 2). Bewerber, die in zwei Wahlkreisen aufgestellt sind (§ 25 Abs. 1 Satz 1) und in jedem der beiden Wahlkreise einen Sitz erlangt haben, gelten in dem Wahlkreis als gewählt, in dem sie den Sitz mit der höchsten Stimmenzahl des Wahlkreises (§ 2 Abs. 3 Satz 1) erlangt haben. Trifft dies in beiden Wahlkreisen oder in keinem von beiden zu, so gelten sie in dem Wahlkreis als gewählt, in dem sie die höhere Stimmenzahl erreicht haben. Für den anderen Wahlkreis gilt in beiden Fällen § 47 Abs. 1 entsprechend.

#### § 45

##### *Bekanntmachung des Wahlergebnisses*

Der Landeswahlleiter macht das vom Landeswahlausschuß festgestellte Ergebnis der Wahl im Land einschließlich der Sitzverteilung und der gewählten Bewerber im Staatsanzeiger für Baden-Württemberg bekannt. Er benachrichtigt die gewählten Bewerber von ihrer Wahl und fordert sie auf, binnen einer Woche schriftlich zu erklären, ob sie die Wahl annehmen.

#### § 46

##### *Erwerb der Mitgliedschaft im Landtag*

(1) Die gewählten Bewerber erwerben die Mitgliedschaft im Landtag mit dem frist- und formgerechten Eingang der Annahmeerklärung auf die Benachrichtigung nach § 45 Satz 2 beim Landeswahlleiter. Geht bis zum Ablauf der in § 45 Satz 2 bestimmten Frist beim Landeswahlleiter keine oder keine formgerechte Erklärung ein, so gilt die Wahl zu diesem Zeitpunkt als angenommen. Eine Erklärung unter Vorbehalt gilt als Ablehnung. Annahme- und Ablehnungserklärungen können nicht widerrufen werden.

(2) Der Landeswahlleiter stellt den Bewerbern, die die Wahl angenommen haben oder bei denen die Wahl als angenommen gilt, eine Wahlurkunde aus.

### 9. ABSCHNITT

#### **Ausscheiden und Ersatz von Abgeordneten**

#### § 47

##### *Mandatsnachfolge*

(1) Lehnt ein gewählter Bewerber die Annahme der Wahl ab, stirbt er vor der Annahme der Wahl, verliert er vor der Annahme der Wahl die Wählbarkeit oder scheidet ein Abgeordneter aus dem Landtag aus, so tritt der Ersatzbewerber (§ 1 Abs. 2 Satz 1) an seine Stelle. Ist kein Ersatzbewerber vorhanden, so finden die Vorschriften des § 2 Abs. 3 Satz 2 und des § 2 Abs. 5 mit der Maßgabe entsprechende Anwendung, daß gewählte Bewerber, die zugleich in einem zweiten Wahlkreis als Bewerber oder Ersatzbewerber aufgestellt waren, für die Mandatsnachfolge ausscheiden. Hinsichtlich der Parteizugehörigkeit des Bewerbers oder Abgeordneten ist entscheidend, für welche Partei er bei der Wahl aufgetreten ist.

(2) Ein Abgeordneter scheidet aus dem Landtag aus

1. durch Tod,
2. durch Mandatsverzicht (Artikel 41 Abs. 2 der Landesverfassung),

3. durch Verlust der Wählbarkeit (Artikel 41 Abs.3 der Landesverfassung),
4. durch Ungültigerklärung der Wahl oder der Sitzzuteilung im Wahlprüfungsverfahren (§ 52),
5. durch Aberkennung des Mandats (Artikel 42 der Landesverfassung).

#### § 48

##### *Feststellung der Mandatsnachfolge*

Die Feststellung, welcher Bewerber nach der Ablehnung eines gewählten Bewerbers oder dem Ausscheiden eines Abgeordneten nachrückt, trifft der Landeswahlleiter. In den Fällen des § 47 Abs.2 kann er diese Feststellung erst treffen, nachdem ihm das Ausscheiden des Abgeordneten vom Präsidenten des Landtags schriftlich mitgeteilt worden ist.

#### § 49

##### *Folgen eines Parteiverbots*

Wird eine Partei oder eine Teilorganisation einer Partei durch das Bundesverfassungsgericht gemäß Artikel 21 Abs.2 des Grundgesetzes für verfassungswidrig erklärt, so verlieren die Abgeordneten, die dieser Partei oder Teilorganisation zur Zeit der Stellung des Verbotsantrags oder der Verkündung des Urteils angehört haben, ihren Sitz. § 47 Abs.1 und § 48 finden mit der Maßgabe entsprechende Anwendung, daß Bewerber, die der verbotenen Partei oder Teilorganisation zur Zeit der Antragstellung oder der Verkündung des Urteils angehört haben, für die Mandatsnachfolge unberücksichtigt bleiben. Sind keine geeigneten Mandatsnachfolger vorhanden, so bleiben freigewordene Sitze unbesetzt.

### 10. ABSCHNITT

#### **Nachwahl und Wiederholungswahl**

#### § 50

##### *Nachwahl*

(1) Steht fest, daß die Wahl infolge höherer Gewalt oder aus einem sonstigen Grund in einem Wahlkreis oder einem Wahlbezirk nicht durchgeführt werden kann, oder wird ein offenkundiger, vor der Wahl nicht mehr behebbarer Mangel festgestellt, wegen dem die Wahl im Fall ihrer Durchführung im Wahlprüfungsverfahren ganz oder teilweise für ungültig erklärt werden müßte, sagt der Kreiswahlleiter die Wahl ganz oder teilweise ab und macht dies öffentlich mit dem Hinweis bekannt, daß eine Nachwahl stattfinden wird.

(2) Ist in einem Wahlkreis oder einem Wahlbezirk die Wahl nicht durchgeführt worden, findet eine Nachwahl statt. Die Nachwahl soll spätestens drei Wochen nach dem Tag der Hauptwahl stattfinden. Den Tag der Nachwahl bestimmt der Landeswahlleiter.

(3) Die Nachwahl findet nach denselben Vorschriften und auf denselben Grundlagen wie die Hauptwahl statt.

(4) Das Nähere über die Vorbereitung und Durchführung der Nachwahl bestimmt die Wahlordnung.

#### § 51

##### *Wiederholungswahl*

(1) Wird im Wahlprüfungsverfahren die Wahl ganz oder teilweise für ungültig erklärt, so ist sie in dem in der Entscheidung bestimmten Umfang zu wiederholen.

(2) Bei der Wiederholungswahl wird vorbehaltlich einer anderen Entscheidung im Wahlprüfungsverfahren nach denselben Wahlvorschlägen und, wenn seit der Hauptwahl noch nicht sechs Monate verstrichen sind, auf Grund derselben Wählerverzeichnisse gewählt wie bei der für ungültig erklärten Wahl.

(3) Die Wiederholungswahl muß spätestens 60 Tage nach dem Eintritt der Rechtskraft der Entscheidung stattfinden, durch welche die Wahl für ungültig erklärt worden ist. Ist die Wahl nur teilweise für ungültig erklärt worden, so unterbleibt die Wiederholungswahl, wenn feststeht, daß innerhalb von sechs Monaten nach dem genannten Zeitpunkt der Landtag neu gewählt wird. Den Tag der Wiederholungswahl bestimmt der Landeswahlleiter.

(4) Das Nähere über die Vorbereitung und Durchführung der Wiederholungswahl bestimmt die Wahlordnung.

(5) Auf Grund der Wiederholungswahl wird das Wahlergebnis neu festgestellt.

### 11. ABSCHNITT

#### **Schlußbestimmungen**

#### § 52

##### *Anfechtung*

Entscheidungen und Maßnahmen, die sich unmittelbar auf die Vorbereitung und Durchführung der Wahl beziehen, können nur mit den in diesem Gesetz und in der Landeswahlordnung vorgesehenen Rechtsbehelfen sowie im Wahlprüfungsverfahren nach dem Wahlprüfungsgesetz angefochten werden.

## § 53

*Ordnungswidrigkeiten*

## (1) Ordnungswidrig handelt, wer

1. entgegen § 17 Abs. 1 ohne wichtigen Grund ein Ehrenamt ablehnt oder sich ohne genügende Entschuldigung den Pflichten eines solchen Ehrenamts entzieht oder
2. entgegen § 35 Abs. 2 Ergebnisse von Wählerbefragungen nach der Stimmabgabe über den Inhalt der Wahlentscheidung vor Ablauf der Wahlzeit veröffentlicht.

(2) Die Ordnungswidrigkeit nach Absatz 1 Nr. 1 kann mit einer Geldbuße bis zu 1000 Deutsche Mark, die Ordnungswidrigkeit nach Absatz 1 Nr. 2 mit einer Geldbuße bis zu 100000 Deutsche Mark geahndet werden.

(3) Verwaltungsbehörde im Sinne des § 36 Abs. 1 Nr. 1 des Gesetzes über Ordnungswidrigkeiten ist

1. bei Ordnungswidrigkeiten nach Absatz 1 Nr. 1
  - a) der Landeswahlleiter, wenn ein Wahlberechtigter das Amt eines Beisitzers im Landeswahlausschuß,
  - b) der Kreiswahlleiter, wenn ein Wahlberechtigter das Amt eines Wahlvorstehers, eines stellvertretenden Wahlvorstehers oder eines Beisitzers im Wahlvorstand oder im Kreiswahlausschuß unberechtigt ablehnt oder sich ohne genügende Entschuldigung den Pflichten eines solchen Amtes entzieht,
2. bei Ordnungswidrigkeiten nach Absatz 1 Nr. 2 der Landeswahlleiter.

## § 54

*Wahlkosten*

(1) Die Kosten der Landtagswahlen trägt das Land. Es erstattet den Landkreisen und Gemeinden die durch die Vorbereitung und Durchführung der Wahlen einschließlich der Übermittlung des Wahlergebnisses entstandenen notwendigen Kosten unter Ausschluß der laufenden Ausgaben persönlicher und sachlicher Art. Für die Inanspruchnahme von Räumen in Anstalten und Gebäuden der Landkreise und Gemeinden wird keine Vergütung gewährt.

(2) Art und Höhe des Kostenersatzes bestimmt das Innenministerium im Einvernehmen mit dem Finanzministerium.

## § 55

*Wahlordnung*

Das Innenministerium erläßt durch Rechtsverordnung (Wahlordnung) die in diesem Gesetz vorgese-

henen und die zu seiner Durchführung sonst erforderlichen Vorschriften. In der Wahlordnung können auch Sonderbestimmungen über das Wahlverfahren in Krankenhäusern, Heimen, Klöstern, sozialtherapeutischen Anstalten und Justizvollzugsanstalten sowie für solche Wahlberechtigte getroffen werden, deren Wohnstätten aus gesundheits- oder viehseuchenpolizeilichen Gründen gesperrt sind.

## § 56

*Ermächtigung zur Verkürzung von Fristen und Terminen bei Auflösung des Landtags*

Bei einer Auflösung des Landtags vor Ablauf der Wahlperiode kann das Innenministerium, um eine ordnungsgemäße Vorbereitung der Wahl zu gewährleisten, die in diesem Gesetz und in der Wahlordnung bestimmten Fristen und Termine durch Rechtsverordnung abkürzen oder ändern und damit zusammenhängende ergänzende Verfahrensvorschriften erlassen.

## § 57

*Fristen und Termine*

Die in diesem Gesetz und in der Wahlordnung bestimmten Fristen und Termine verlängern oder ändern sich nicht dadurch, daß der letzte Tag der Frist oder ein Termin auf einen Samstag, einen Sonntag oder einen gesetzlichen Feiertag fällt. Eine Wiedereinsetzung in den vorherigen Stand ist ausgeschlossen.

## § 58

*Wahlstatistik*

(1) Bei der statistischen Bearbeitung des Ergebnisses der Wahlen zum Landtag dürfen auch Statistiken über die Geschlechts- und Altersgliederung der Wahlberechtigten und Wähler unter Berücksichtigung ihrer Stimmabgabe erstellt werden. Die Aufgliederung des Wahlergebnisses nach Geschlechtern und Altersgruppen ist jedoch nur in Gemeinden oder Wahlbezirken, die vom Landeswahlleiter im Einvernehmen mit dem Statistischen Landesamt dazu bestimmt worden sind, und nur dann zulässig, wenn dadurch die Stimmabgabe der einzelnen Wähler nicht erkennbar werden kann.

(2) Das Nähere regelt die Wahlordnung.

## § 59\*

*Inkrafttreten*

Das Gesetz tritt mit seiner Verkündung in Kraft.

\* Diese Vorschrift bezieht sich auf das Gesetz in der ursprünglichen Fassung vom 9. Mai 1955 (GBI. S. 71).

# GESETZBLATT

## FÜR BADEN-WÜRTTEMBERG

1990

Ausgegeben Stuttgart, Freitag, 26. Oktober 1990

Nr. 20

Tag	INHALT	Seite
15. 10. 90	<b>Gesetz zur Änderung des Landtagswahlgesetzes</b> . . . . .	293
15. 10. 90	<b>Gesetz über die Feststellung eines Fünften Nachtrags zum Staatshaushaltsplan von Baden-Württemberg für das Haushaltsjahr 1990</b> . . . . .	302
24. 9. 90	Verordnung der Landesregierung zur Änderung der Verordnung nach § 22 Abs. 1 Baugesetzbuch . . .	309
18. 9. 90	Verordnung des Innenministeriums zur Änderung der Verordnung über die Errichtung einer Lehrlingskostenausgleichskasse im Schornsteinfegerhandwerk . . . . .	309
8. 8. 90	Verordnung des Regierungspräsidiums Stuttgart zum Schutz des Grundwassers im Einzugsgebiet der Grundwasserfassungen Tiefbrunnen 1 und 2 »Versunkene Sohlen« des Zweckverbandes Brenzgruppe im Landkreis Heidenheim . . . . .	309
4. 9. 90	Verordnung des Regierungspräsidiums Stuttgart über das Naturschutzgebiet »Oberes Hölzertal« . . .	312
14. 9. 90	Verordnung des Regierungspräsidiums Tübingen über das Naturschutzgebiet »Warrenberg« . . . . .	313
4. 10. 90	Verordnung des Regierungspräsidiums Tübingen über die Verlängerung der vorläufigen Anordnungen im vorgesehenen Wasserschutzgebiet zum Schutz des Grundwassers im Einzugsgebiet der Quelfassung Bronnbachquelle, der Quelfassung und des Tiefbrunnens Hailfingen und des Tiefbrunnens Wendelsheim der Stadt Rottenburg am Neckar . . . . .	315

### **Gesetz zur Änderung des Landtagswahlgesetzes**

Vom 15. Oktober 1990

Der Landtag hat am 10. Oktober 1990 das folgende  
Gesetz beschlossen:

#### **Artikel 1**

#### **Änderung des Landtagswahlgesetzes**

Das Landtagswahlgesetz in der Fassung vom 6. September 1983 (GBl. S. 509) wird wie folgt geändert:

Die Anlage erhält folgende Fassung:

„Anlage

(Zu § 5 Abs. 1 Satz 2)

**Einteilung des Landes in Wahlkreise  
für die Wahlen zum Landtag von Baden-Württemberg**

Nummer	Name	Gebiet
1	<b>Stuttgart I</b>	Stadtbezirke Stuttgart-Mitte, Stuttgart-Nord, Stuttgart-Süd mit Kaltental, Stuttgart-West mit Rotwildpark, Schwarzwildpark und Solitude des Stadtkreises Stuttgart
2	<b>Stuttgart II</b>	Stadtbezirke Birkach mit Schönberg, Degerloch mit Hoffeld, Hedelfingen mit Lederberg und Rohracker, Möhringen mit Fasanenhof und Sonnenberg, Plieningen mit Asemwald, Hohenheim und Steckfeld, Sillenbuch mit Heumaden und Riedenberg, Vaihingen mit Büsnau, Dürtlewang und Rohr des Stadtkreises Stuttgart
3	<b>Stuttgart III</b>	Stadtbezirke Botnang, Feuerbach, Mühlhausen mit Freiberg, Hofen, Mönchfeld und Neugereut, Münster, Stammheim, Weilimdorf mit Bergheim, Giebel, Hausen und Wolfbusch, Zuffenhausen mit Neuwirthshaus, Rot und Zazenhausen des Stadtkreises Stuttgart
4	<b>Stuttgart IV</b>	Stadtbezirke Stuttgart-Ost mit Frauenkopf, Bad Cannstatt mit Burgholzshof, Sommerrain und Steinhaldenfeld, Obertürkheim mit Uhlbach, Untertürkheim mit Luginsland und Rotenberg, Wangen des Stadtkreises Stuttgart
5	<b>Böblingen</b>	Gemeinden Altdorf, Böblingen, Hildrizhausen, Holzgerlingen, Magstadt, Schönaich, Sindelfingen, Steinbronn, Waldenbuch und Weil im Schönbuch des Landkreises Böblingen
6	<b>Leonberg</b>	Gemeinden Aidlingen, Bondorf, Deckenpfronn, Ehnlingen, Gärtringen, Gäufelden, Grafenau, Herrenberg, Jettingen, Leonberg, Mötzingen, Nufringen, Renningen, Rutesheim, Weil der Stadt und Weissach des Landkreises Böblingen
7	<b>Esslingen</b>	Gemeinden Aichwald, Denkendorf, Esslingen am Neckar, Neuhausen auf den Fildern und Ostfildern des Landkreises Esslingen
8	<b>Kirchheim</b>	Gemeinden Altbach, Baltmannsweiler, Bissingen an der Teck, Deizisau, Dettingen unter Teck, Erkenbrechtsweiler, Hochdorf, Holzmaden, Kirchheim unter Teck, Köngen, Lenningen, Lichtenwald, Neidlingen, Notzingen, Ohmden, Owen, Plochingen, Reichenbach an der Fils, Weilheim an der Teck, Wendlingen am Neckar und Wernau (Neckar) des Landkreises Esslingen

Nummer	Name	Gebiet
9	<b>Nürtingen</b>	Gemeinden Aichtal, Altdorf, Altenriet, Bempflingen, Beuren, Filderstadt, Frickenhausen, Großbettlingen, Kohlberg, Leinfelden-Echterdingen, Neckartailfingen, Neckartenzlingen, Neuffen, Nürtingen, Oberboihingen, Schlaitdorf, Unterensingen und Wolfschlugen des Landkreises Esslingen
10	<b>Göppingen</b>	Gemeinden Adelberg, Albershausen, Birenbach, Börtlingen, Ebersbach an der Fils, Eislingen/Fils, Eschenbach, Göppingen, Heiningen, Ottenbach, Rechberghausen, Schlat, Schlierbach, UHINGEN, Wäschenbeuren und Wangen des Landkreises Göppingen
11	<b>Geislingen</b>	Gemeinden Aichelberg, Bad Ditzenbach, Bad Überkingen, Böhmenkirch, Boll, Deggingen, Donzdorf, Drakenstein, Dürnau, Gammelshausen, Geislingen an der Steige, Gingen an der Fils, Gruibingen, Hattenhofen, Hohenstadt, Kuchen, Lauterstein, Mühlhausen im Täle, Salach, Süßen, Wiesensteig und Zell unter Aichelberg des Landkreises Göppingen
12	<b>Ludwigsburg</b>	Gemeinden Asperg, Kornwestheim, Ludwigsburg, Möglingen, Remseck am Neckar und Tamm des Landkreises Ludwigsburg
13	<b>Vaihingen</b>	Gemeinden Ditzingen, Eberdingen, Gerlingen, Hemmingen, Korntal-Münchingen, Markgröningen, Oberriexingen, Schwieberdingen, Sersheim und Vaihingen an der Enz des Landkreises Ludwigsburg
14	<b>Bietigheim-Bissingen</b>	Gemeinden Affalterbach, Benningen am Neckar, Besigheim, Bietigheim-Bissingen, Bönnigheim, Erdmannhausen, Erligheim, Freiberg am Neckar, Freudental, Gemmrigheim, Großbottwar, Hessigheim, Ingersheim, Kirchheim am Neckar, Löchgau, Marbach am Neckar, Mundelsheim, Murr, Oberstenfeld, Pleidelsheim, Sachsenheim, Steinheim an der Murr und Walheim des Landkreises Ludwigsburg
15	<b>Waiblingen</b>	Gemeinden Fellbach, Korb, Leutenbach, Schwaikheim, Waiblingen und Winnenden des Rems-Murr-Kreises
16	<b>Schorndorf</b>	Gemeinden Berglen, Kernen im Remstal, Plüderhausen, Remshalden, Rudersberg, Schorndorf, Urbach, Weinstadt und Winterbach des Rems-Murr-Kreises
17	<b>Backnang</b>	Gemeinden Alfdorf, Allmersbach im Tal, Althütte, Aspach, Auenwald, Backnang, Burgstetten, Großeralach, Kaisersbach, Kirchberg an der Murr, Murrhardt, Oppenweiler, Spiegelberg, Sulzbach an der Murr, Weisach im Tal und Welzheim des Rems-Murr-Kreises
18	<b>Heilbronn</b>	Stadtkreis Heilbronn

Nummer	Name	Gebiet
19	<b>Eppingen</b>	Gemeinden Abstatt, Bad Rappenau, Beilstein, Brackenheim, Cleebronn, Eppingen, Flein, Gemmingen, Güglingen, Ilsfeld, Ittlingen, Kirchart, Lauffen am Neckar, Leingarten, Massenbachhausen, Neckarwestheim, Nordheim, Pfaffenhofen, Schwaigern, Siegelsbach, Talheim, Untergruppenbach und Zaberfeld des Landkreises Heilbronn
20	<b>Neckarsulm</b>	Gemeinden Bad Friedrichshall, Bad Wimpfen, Eberstadt, Ellhofen, Erlenbach, Gundelsheim, Hardthausen am Kocher, Jagsthausen, Langenbrettach, Lehrensteinsfeld, Löwenstein, Möckmühl, Neckarsulm, Neudena, Neuenstadt am Kocher, Obersulm, Oedheim, Offenau, Roigheim, Untereisesheim, Weinsberg, Widdern und Wüstenrot des Landkreises Heilbronn
21	<b>Hohenlohe</b>	Hohenlohekreis Gemeinden Blaufelden, Braunsbach, Gerabronn, Langenburg, Schrozberg und Untermünkheim des Landkreises Schwäbisch Hall
22	<b>Schwäbisch Hall</b>	Gemeinden Bühlertann, Bühlerzell, Crailsheim, Fichtenau, Fichtenberg, Frankenhardt, Gaildorf, Ilshofen, Kirchberg an der Jagst, Kreßberg, Mainhardt, Michelsbach an der Bilz, Michelfeld, Oberrot, Obersonthem, Rosengarten, Rot am See, Satteldorf, Schwäbisch Hall, Stimpfach, Sulzbach-Laufen, Vellberg, Wallhausen und Wolpertshausen des Landkreises Schwäbisch Hall
23	<b>Main-Tauber</b>	Main-Tauber-Kreis
24	<b>Heidenheim</b>	Landkreis Heidenheim
25	<b>Schwäbisch Gmünd</b>	Gemeinden Abtsgmünd, Bartholomä, Böbingen an der Rems, Durlangen, Eschach, Göggingen, Gschwend, Heubach, Heuchlingen, Iggingen, Leinzell, Lorch, Mögglingen, Mutlangen, Obergröningen, Ruppertsshofen, Schechingen, Schwäbisch Gmünd, Spraitbach, Täferrot und Waldstetten des Ostalbkreises
26	<b>Aalen</b>	Gemeinden Aalen, Adolmannsfelden, Bopfingen, Ellenberg, Ellwangen (Jagst), Essingen, Hüttlingen, Jagstzell, Kirchheim am Ries, Lauchheim, Neresheim, Neuher, Oberkochen, Rainau, Riesbürg, Rosenberg, Stödtlen, Tannhausen, Unterschneidheim, Westhausen und Wört des Ostalbkreises
27	<b>Karlsruhe I</b>	Stadtteile Beiertheim-Bulach, Durlach-Aue, Grötzingen, Grünwettersbach, Hagsfeld, Hohenwettersbach, Innenstadt-Ost, Oststadt, Palmbach, Rintheim, Rüppurr, Stupferich, Südstadt, Waldstadt, Weiherfeld-Dammerstock und Wolfartsweier des Stadtkreises Karlsruhe



Nummer	Name	Gebiet
28	<b>Karlsruhe II</b>	Stadtteile Daxlanden, Grünwinkel, Innenstadt-West, Knielingen, Mühlburg, Neureut, Nordweststadt, Oberreut, Südweststadt und Weststadt des Stadtkreises Karlsruhe
29	<b>Bruchsal</b>	Gemeinden Bad Schönborn, Bruchsal, Forst, Hambrücken, Karlsdorf-Neuthard, Kronau, Oberhausen-Rheinhausen, Östringen, Philippsburg, Ubstadt-Weiher und Waghäusel des Landkreises Karlsruhe
30	<b>Bretten</b>	Gemeinden Bretten, Dettenheim, Eggenstein-Leopoldshafen, Gondelsheim, Graben-Neudorf, Kraichtal, Kürnbach, Linkenheim-Hochstetten, Oberderdingen, Stutensee, Sulzfeld, Walzbachtal, Weingarten (Baden) und Zaisenhausen des Landkreises Karlsruhe
31	<b>Ettlingen</b>	Gemeinden Ettlingen, Karlsbad, Malsch, Marxzell, Pfinztal, Rheinstetten und Waldbronn des Landkreises Karlsruhe
32	<b>Rastatt</b>	Gemeinden Au am Rhein, Bietigheim, Bischweier, Durmersheim, Elchesheim-Illingen, Forbach, Gaggenau, Gernsbach, Iffezheim, Kuppenheim, Loffenau, Muggensturm, Ötigheim, Rastatt, Steinmauern und Weisenbach des Landkreises Rastatt
33	<b>Baden-Baden</b>	Stadtkreis Baden-Baden Gemeinden Bühl, Bühlertal, Hügelsheim, Lichtenau, Ottersweier, Rheinmünster und Sinzheim des Landkreises Rastatt
34	<b>Heidelberg</b>	Stadtkreis Heidelberg
35	<b>Mannheim I</b>	Stadtbezirke Käfertal, Neckarstadt-Ost/Wohlgelegen, Neckarstadt-West, Sandhofen, Schönau, Vogelstang, Waldhof und Wallstadt des Stadtkreises Mannheim
36	<b>Mannheim II</b>	Stadtbezirke Feudenheim, Friedrichsfeld, Innenstadt/Jungbusch, Lindenhof, Neckarau, Neuostheim/Neuhermsheim, Rheinau, Schwetzingenstadt/Oststadt und Seckenheim des Stadtkreises Mannheim
37	<b>Wiesloch</b>	Gemeinden Dielheim, Leimen, Malsch, Mühlhausen, Nußloch, Rauenberg, Sandhausen, Sankt Leon-Rot, Walldorf und Wiesloch des Rhein-Neckar-Kreises
38	<b>Neckar-Odenwald</b>	Neckar-Odenwald-Kreis
39	<b>Weinheim</b>	Gemeinden Dossenheim, Edingen-Neckarhausen, Heddesheim, Hemsbach, Hirschberg an der Bergstraße, Ilvesheim, Ladenburg, Laudenbach, Schriesheim und Weinheim des Rhein-Neckar-Kreises
40	<b>Schwetzingen</b>	Gemeinden Altlußheim, Brühl, Eppelheim, Hockenheim, Ketsch, Neulußheim, Oftersheim, Plankstadt, Reilingen und Schwetzingen des Rhein-Neckar-Kreises

Nummer	Name	Gebiet
41	Sinsheim	Gemeinden Angelbachtal, Bammental, Eberbach, Epfenbach, Eschelbronn, Gaiberg, Heddesbach, Heiligkreuzsteinach, Helmstadt-Bargen, Lobbach, Mauer, Meckesheim, Neckarbischofsheim, Neckargemünd, Neidenstein, Reichartshausen, Schöna, Schönbrunn, Sinsheim, Spechbach, Waibstadt, Wiesenbach, Wilhelmsfeld und Zuzenhausen des Rhein-Neckar-Kreises
42	Pforzheim	Stadtkreis Pforzheim Gemeinde Birkenfeld des Enzkreises
43	Calw	Landkreis Calw
44	Enz	Gemeinden Eisingen, Engelsbrand, Friolzheim, Heimsheim, Illingen, Ispringen, Kämpfelbach, Keltern, Kieselbronn, Knittlingen, Königsbach-Stein, Maulbronn, Mönsheim, Mühlacker, Neuenbürg, Neuhausen, Neulingen, Niefern-Öschelbronn, Ölbronn-Dürrn, Ötisheim, Remchingen, Sternenfels, Straubenhardt, Tiefenbronn, Wiernsheim, Wimsheim und Wurmberg des Enzkreises
45	Freudenstadt	Landkreis Freudenstadt
46	Freiburg I	Stadtteile Altstadt, Ebnet, Günterstal, Herdern, Kappel, Littenweiler, Mittelwiehre, Neuburg, Oberau, Oberwiehre und Waldsee des Stadtkreises Freiburg Gemeinden Breitnau, Buchenbach, Eisenbach (Hochschwarzwald), Feldberg (Schwarzwald), Friedenweiler, Glottertal, Gundelfingen, Heuweiler, Hinterzarten, Kirchzarten, Lenzkirch, Löffingen, Oberried, Sankt Märgen, Sankt Peter, Schluchsee, Stegen und Titisee-Neustadt des Landkreises Breisgau-Hochschwarzwald Gemeinden Bernau, Dachsberg (Südschwarzwald), Häusern, Höchenschwand, Ibach, Sankt Blasien und Todtmoos des Landkreises Waldshut
47	Freiburg II	Stadtteile Betzenhausen, Brühl, Haslach, Hochdorf, Landwasser, Lehen, Mooswald, Munzingen, Opfingen, Sankt Georgen, Stühlinger, Tiengen, Unterwiehre, Waltershofen und Zähringen des Stadtkreises Freiburg
48	Breisgau	Gemeinden Au, Auggen, Bad Krozingen, Badenweiler, Ballrechten-Dottingen, Bötzingen, Bollschweil, Breisach am Rhein, Buggingen, Ebringen, Ehrenkirchen, Eichstetten, Eschbach, Gottenheim, Hartheim, Heitersheim, Horben, Ihringen, March, Merdingen, Merzhäusen, Müllheim, Münstertal/Schwarzwald, Neuenburg am Rhein, Pfaffenweiler, Schallstadt, Sölden, Staufen im Breisgau, Sulzburg, Umkirch, Vogtsburg im Kaiserstuhl und Wittnau des Landkreises Breisgau-Hochschwarzwald

Nummer	Name	Gebiet
49	<b>Emmendingen</b>	Landkreis Emmendingen
50	<b>Lahr</b>	Gemeinden Ettenheim, Fischerbach, Friesenheim, Gutach (Schwarzwaldbahn), Haslach im Kinzigtal, Hausach, Hofstetten, Hornberg, Kappel-Grafenhausen, Kippenheim, Lahr/Schwarzwald, Mahlberg, Meißenheim, Mühlenbach, Oberwolfach, Ringsheim, Rust, Schuttertal, Schwanau, Seelbach, Steinach und Wolfach des Ortenaukreises
51	<b>Offenburg</b>	Gemeinden Bad Peterstal-Griesbach, Berghaupten, Biberach, Durbach, Gengenbach, Hohberg, Neuried, Nordrach, Oberharmersbach, Offenburg, Ohlsbach, Oppenau, Ortenberg, Schutterwald und Zell am Harmersbach des Ortenaukreises
52	<b>Kehl</b>	Gemeinden Achern, Appenweier, Kappelrodeck, Kehl, Lauf, Lautenbach, Oberkirch, Ottenhöfen im Schwarzwald, Renchen, Rheinau, Sasbach, Sasbachwalden, Seebach und Willstätt des Ortenaukreises
53	<b>Rottweil</b>	Landkreis Rottweil
54	<b>Villingen-Schwenningen</b>	Gemeinden Bad Dürkheim, Brigachtal, Dauchingen, Furtwangen, Gütenbach, Königsfeld im Schwarzwald, Mönchweiler, Niedereschach, Sankt Georgen im Schwarzwald, Schönwald im Schwarzwald, Schonach im Schwarzwald, Triberg im Schwarzwald, Tuningen, Unterkirnach, Villingen-Schwenningen und Vöhrenbach des Schwarzwald-Baar-Kreises
55	<b>Tuttlingen-Donaueschingen</b>	Landkreis Tuttlingen Gemeinden Blumberg, Bräunlingen, Donaueschingen und Hüfingen des Schwarzwald-Baar-Kreises
56	<b>Konstanz</b>	Gemeinden Allensbach, Gaienhofen, Konstanz, Moos, Öhningen, Radolfzell am Bodensee und Reichenau des Landkreises Konstanz
57	<b>Singen</b>	Gemeinden Aach, Bodman-Ludwigshafen, Büsingen am Hochrhein, Eigeltingen, Engen, Gailingen, Gottmadingen, Hilzingen, Hohenfels, Mühlhausen-Ehingen, Mühllingen, Orsingen-Nenzingen, Rielasingen-Worblingen, Singen (Hohentwiel), Steißlingen, Stockach, Tengen und Volkertshausen des Landkreises Konstanz

Nummer	Name	Gebiet
58	Lörrach	Gemeinden Aitern, Bad Bellingen, Binzen, Böllen, Bürchau, Efringen-Kirchen, Eimeldingen, Elbenschwand, Fischingen, Fröhnd, Grenzach-Wyhlen, Häg-Ehrsberg, Hasel, Hausen im Wiesental, Inzlingen, Kandern, Lörrach, Malsburg-Marzell, Maulburg, Neuenweg, Raich, Rümmlingen, Sallneck, Schallbach, Schliengen, Schönau im Schwarzwald, Schönenberg, Schopfheim, Steinen, Tegernau, Todtnau, Tunau, Utzenfeld, Weil am Rhein, Wembach, Wieden, Wies, Wieslet, Wittlingen und Zell im Wiesental des Landkreises Lörrach
59	Waldshut	Gemeinden Albruck, Bad Säckingen, Bonndorf im Schwarzwald, Dettighofen, Dogern, Eggingen, Göriwil, Grafenhausen, Herrischried, Hohentengen am Hochrhein, Jestetten, Klettgau, Küssaberg, Lauchringen, Laufenburg (Baden), Lottstetten, Murg, Rickenbach, Stühlingen, Ühlingen-Birkendorf, Waldshut-Tiengen, Wehr, Weilheim, Wutach und Wutöschingen des Landkreises Waldshut Gemeinden Rheinfelden (Baden) und Schwörstadt des Landkreises Lörrach
60	Reutlingen	Gemeinden Eningen unter Achalm, Lichtenstein, Pfullingen, Pliezhausen, Reutlingen, Walddorfhäslach und Wannweil des Landkreises Reutlingen Gemeinden Kirchentellinsfurt und Kusterdingen des Landkreises Tübingen
61	Hechingen-Münsingen	Gemeinden Bad Urach, Dettingen an der Erms, Engstingen, Gomadingen, Grabenstetten, Grafenberg, Hayingen, Hohenstein, Hülben, Mehrstetten, Metzingen, Münsingen einschließlich gemeindefreiem Gutsbezirk, Pfronstetten, Riederich, Römerstein, Sankt Johann, Sonnenbühl, Trochtelfingen und Zwiefalten des Landkreises Reutlingen Gemeinden Bisingen, Burladingen, Grosselfingen, Hechingen, Jungingen und Rangendingen des Zollernalbkreises
62	Tübingen	Gemeinden Ammerbuch, Bodelshausen, Dettenhausen, Dußlingen, Gomaringen, Hirrlingen, Mössingen, Nehren, Neustetten, Ofterdingen, Rottenburg am Neckar, Starzach und Tübingen des Landkreises Tübingen
63	Balingen	Gemeinden Albstadt, Balingen, Bitz, Dautmergen, Dormentingen, Dotternhausen, Geislingen, Haigerloch, Hausen am Tann, Meßstetten, Nusplingen, Obernheim, Ratshausen, Rosenfeld, Schömbach, Straßberg, Weilen unter den Rinnen, Winterlingen und Zimmern unter der Burg des Zollernalbkreises
64	Ulm	Stadtkreis Ulm Gemeinden Balzheim, Blaustein, Dietenheim, Erbach, Hüttisheim, Illerkirchberg, Illerrieden, Schnürpflingen und Staig des Alb-Donau-Kreises

Nummer	Name	Gebiet
65	<b>Ehingen</b>	Gemeinden Allmendingen, Altheim, Altheim (Alb), Amstetten, Asselfingen, Ballendorf, Beimerstetten, Berghülen, Bernstadt, Blaubeuren, Börslingen, Breitingen, Dornstadt, Ehingen (Donau), Emeringen, Emerkingen, Griesingen, Grundsheim, Hausen am Bussen, Heroldstatt, Holzkirch, Laichingen, Langenau, Lauterach, Lonsee, Merklingen, Munderkingen, Neenstetten, Nellingen, Nerenstetten, Oberdischingen, Obermarchtal, Oberstadion, Öllingen, Öpfingen, Rammingen, Rechtenstein, Rottenacker, Schelklingen, Setzingen, Untermarchtal, Unterstadion, Unterwachingen, Weidenstetten, Westerheim und Westerstetten des Alb-Donau-Kreises
66	<b>Biberach</b>	Landkreis Biberach
67	<b>Bodensee</b>	Gemeinden Bermatingen, Daisendorf, Deggenhauser- tal, Eriskirch, Frickingen, Friedrichshafen, Hagnau am Bodensee, Heiligenberg, Immenstaad am Bodensee, Kressbronn am Bodensee, Langenargen, Markdorf, Meckenbeuren, Meersburg, Oberteuringen, Owingen, Salem, Sipplingen, Stetten, Überlingen und Uhl- dingen-Mühlhofen des Bodenseekreises
68	<b>Wangen</b>	Gemeinden Achberg, Aichstetten, Aitrach, Amtzell, Argenbühl, Bad Waldsee, Bad Wurzach, Bergatreute, Isny im Allgäu, Kißlegg, Leutkirch im Allgäu, Vogt, Wangen im Allgäu und Wolfegg des Landkreises Ravensburg
69	<b>Ravensburg</b>	Gemeinden Altshausen, Aulendorf, Baienfurt, Baidt, Berg, Bodnegg, Boms, Ebenweiler, Ebersbach-Musbach, Eichstegen, Fleischwangen, Fronreute, Grünkraut, Guggenhausen, Horgenzell, Hoßkirch, Königseggwald, Ravensburg, Riedhausen, Schlier, Unterwaldhausen, Waldburg, Weingarten, Wilhelmsdorf und Wolpertswende des Landkreises Ravensburg Gemeinden Neukirch und Tettnang des Bodenseekreises
70	<b>Sigmaringen</b>	Landkreis Sigmaringen“.

## Artikel 2

## Inkrafttreten

Dieses Gesetz tritt am Tage nach seiner Verkündung in Kraft.

Das vorstehende Gesetz wird hiermit ausgefertigt und ist zu verkünden.

STUTTGART, den 15. Oktober 1990

## Die Regierung des Landes Baden-Württemberg:

SPÄTH	WEISER	SCHLEE	MAYER-VORFELDER
DR. ENGLER	DR. EYRICH	DR. PALM	SCHAUFLE
SCHÄFER	DR. VETTER	WABRO	BAUMHAUER

**Bekanntmachung einer teilweisen  
Neufassung der Anlage zu § 5 Abs. 1 Satz 2  
des Landtagswahlgesetzes  
(Wahlkreiseinteilung)**

Vom 22. November 1994

Auf Grund von § 5 Abs. 3 des Landtagswahlgesetzes (LWG) in der Fassung vom 6. September 1983 (GBl. S. 509) wird die Anlage zu § 5 Abs. 1 Satz 2 LWG in der Fassung vom 15. Oktober 1990 (GBl. S. 293) hinsichtlich folgender Wahlkreise neu bekanntgemacht:

Nummer	Name	Gebiet
47	Freiburg II	Stadtteile Betzenhausen, Brühl, Haslach, Hochdorf, Landwasser, Lehen, Mooswald, Munzingen, Opfingen, Rieselfeld, Sankt Georgen, Stühlinger, Tiengen, Unterwiehre, Waltershofen, Weingarten und Zähringen des Stadtkreises Freiburg

Nummer	Name	Gebiet
57	Singen	Gemeinden Aach, Bodman-Ludwigshafen, Büsingen am Hochrhein, Eigeltingen, Engen, Gailingen am Hochrhein, Gottmadingen, Hilzingen, Hohenfels, Mühlhausen-Ehingen, Mühlingen, Orsingen-Nenzingen, Rielasingen-Worblingen, Singen (Hohentwiel), Steißlingen, Stockach, Tengen und Volkertshausen des Landkreises Konstanz.

STUTTGART, den 22. November 1994

*Innenministerium  
In Vertretung  
DR. KLOTZ*

**Bekanntmachung einer teilweisen  
Neufassung der Anlage zu § 5 Abs. 1 Satz 2  
des Landtagswahlgesetzes  
(Wahlkreiseinteilung)**

Vom 18. Januar 1996

Auf Grund von § 5 Abs. 3 des Landtagswahlgesetzes (LWG) in der Fassung vom 6. September 1983 (GBl. S. 509) wird die Anlage zu § 5 Abs. 1 Satz 2 LWG in der Fassung vom 15. Oktober 1990 (GBl. S. 293), geändert durch Bekanntmachung vom 22. November 1994 (GBl. S. 647), hinsichtlich des Wahlkreises Nummer 28 Karlsruhe II neu bekanntgemacht:

Nummer	Name	Gebiet
28	Karlsruhe II	Stadtteile Daxlanden, Grünwinkel, Innenstadt-West, Knielingen, Mühlburg, Neureut, Nordstadt, Nordweststadt, Oberreut, Südweststadt und Weststadt des Stadtkreises Karlsruhe.

STUTTGART, den 18. Januar 1996

*Innenministerium  
In Vertretung  
DR. KLOTZ*

# GESETZBLATT

## FÜR BADEN-WÜRTTEMBERG

1996

Ausgegeben Stuttgart, Donnerstag, 29. Februar 1996

Nr. 5

Tag	INHALT	Seite
12. 2. 96	<b>Gesetz zur Änderung des Landtagswahlgesetzes und der Landeswahlordnung</b> . . . . .	94
12. 2. 96	<b>Gesetz zur Änderung des Landesjagdgesetzes</b> . . . . .	95
12. 2. 96	<b>Gesetz zur Änderung des Kommunalabgabengesetzes</b> . . . . .	104
12. 2. 96	<b>Gesetz zur Änderung des Landesjugendhilfegesetzes und des Jugendbildungsgesetzes</b> . . . . .	109
12. 2. 96	<b>Gesetz zur Änderung des Landesabfallgesetzes</b> . . . . .	116
12. 2. 96	<b>Gesetz zur Änderung des Gesetzes zur Ausführung des Tierseuchengesetzes</b> . . . . .	125
12. 2. 96	<b>Gesetz zur Änderung des Spielbankengesetzes</b> . . . . .	127
12. 2. 96	<b>Gesetz zur Neufassung des Landesumzugskostengesetzes und zur Änderung des Landesreisekosten-</b> <b>gesetzes</b> . . . . .	127
18. 1. 96	<b>Bekanntmachung einer teilweisen Neufassung der Anlage zu § 5 Abs. 1 Satz 2 des Landtagswahlge-</b> <b>setzes (Wahlkreiseinteilung)</b> . . . . .	133
12. 2. 96	Verordnung der Landesregierung über die Wahl der Frauenvertreterin . . . . .	133
16. 1. 96	Verordnung des Sozialministeriums über die Erhebung einer Umlage nach dem Landespflegegesetz . . . . .	136
6. 2. 96	Verordnung des Innenministeriums zur Änderung ausbildungsrechtlicher Vorschriften für den mitt- leren und für den gehobenen Polizeivollzugsdienst . . . . .	137
6. 2. 96	Verordnung des Kultusministeriums zur Änderung der Grund- und Hauptschullehrerprüfungsord- nung II und der Realschullehrerprüfungsordnung II . . . . .	139
11. 10. 95	Verordnung des Regierungspräsidiums Freiburg über das Naturschutzgebiet »Lindenberg-Spießen- berg« . . . . .	139
21. 12. 95	Verordnung des Regierungspräsidiums Karlsruhe über das Naturschutzgebiet »Eyach-, Enz- und Rotenbachtal mit Herzogswiesen« (Gemeinden Dobel und Höfen, Städte Bad Wildbad und Bad Herrenalb, Landkreis Calw; Gemeinde Straubenhardt, Stadt Neuenbürg, Enzkreis; Stadt Gerns- bach, Landkreis Rastatt) . . . . .	141
21. 12. 95	Verordnung des Regierungspräsidiums Karlsruhe über das Natur- und Landschaftsschutzgebiet »Rastatter Ried« (Stadt Rastatt, Gemeinden Iffezheim und Steinmauern, Landkreis Rastatt, Ge- markung Sandweier, Stadtkreis Baden-Baden) . . . . .	143
21. 12. 95	Verordnung des Regierungspräsidiums Stuttgart über das Naturschutzgebiet »Eybtal mit Teilen des Längen- und Rohrachtales« . . . . .	148
28. 12. 95	Verordnung des Regierungspräsidiums Stuttgart über das Naturschutzgebiet »Steinriegellandschaft zwischen Weikersheim und Elpersheim« . . . . .	154

**Gesetz  
zur Änderung des Landtagswahlgesetzes  
und der Landeswahlordnung**

Vom 12. Februar 1996

Der Landtag hat am 6. Februar 1996 das folgende Gesetz beschlossen:

**Artikel 1**

**Änderung des Landtagswahlgesetzes**

Das Landtagswahlgesetz in der Fassung vom 6. September 1983 (GBI. S. 509), zuletzt geändert durch Gesetz vom 3. Juli 1995 (GBI. S. 509), wird wie folgt geändert:

1. § 37 Abs. 1 wird folgender Satz angefügt:

„In Wahlbezirken, in denen die Wahlstatistik nach § 58 Abs. 2 bis 8 durchgeführt wird, werden bei der Stimmabgabe im Wahlraum Stimmzettel mit Unterscheidungsbezeichnungen nach Geschlecht und Geburtsjahresgruppen verwendet.“

2. § 38 Abs. 1 wird folgender Satz angefügt:

„In Wahlbezirken, in denen die Wahlstatistik nach § 58 Abs. 2 bis 8 durchgeführt wird, ist der Wahlberechtigte verpflichtet, bei der Stimmabgabe im Wahlraum Stimmzettel mit Unterscheidungsbezeichnungen nach Geschlecht und Geburtsjahresgruppen zu verwenden.“

3. § 58 erhält folgende Fassung:

**„§ 58**

*Wahlstatistik*

(1) Das Ergebnis der Wahl ist vom Statistischen Landesamt statistisch auszuwerten und zu veröffentlichen.

(2) Über das Ergebnis der Wahl wird eine Landesstatistik auf repräsentativer Grundlage über

- a) die Wahlberechtigten und ihre Beteiligung an der Wahl nach Geschlecht und Geburtsjahresgruppen,
- b) die Wähler und ihre Stimmabgabe für die einzelnen Wahlvorschläge nach Geschlecht und Geburtsjahresgruppen sowie die Gründe für die Ungültigkeit von Stimmen

erstellt. Die Erhebung wird mit einem Auswahlsatz von bis zu 3 vom Hundert der Wahlbezirke des Landes in ausgewählten Wahlbezirken durchgeführt. Die Wahlbezirke werden vom Landeswahlleiter im Einvernehmen mit dem Statistischen Landesamt

ausgewählt. Ein Wahlbezirk muß mindestens 500 Wahlberechtigte umfassen. Die betroffenen Wahlberechtigten sind von den Gemeinden rechtzeitig vor dem Wahltag individuell oder durch öffentliche Bekanntmachung auf die Durchführung der Erhebung hinzuweisen; dabei sind insbesondere die Rechtsgrundlage sowie die Tatsache anzugeben, daß bei der Stimmabgabe im Wahlraum nur Stimmzettel mit Unterscheidungsbezeichnungen verwendet werden dürfen. Entsprechende Hinweise sind an geeigneter Stelle vor oder in den Wahlräumen anzubringen.

(3) Erhebungsmerkmale für die Statistik nach Absatz 2 Satz 1 Buchst. a sind Wahlscheinvermerk, Beteiligung an der Wahl, Geschlecht und Geburtsjahresgruppe. Erhebungsmerkmale für die Statistik nach Absatz 2 Satz 1 Buchst. b sind abgegebene Stimme, ungültige Stimme, Ungültigkeitsgrund, Geschlecht und Geburtsjahresgruppe. Hilfsmerkmale sind Wahlkreis, Gemeinde und Wahlbezirk.

(4) Für die Erhebung nach Absatz 2 Satz 1 Buchst. a dürfen höchstens zehn Geburtsjahresgruppen je Geschlecht gebildet werden, in denen jeweils mindestens drei Geburtsjahrgänge zusammengefaßt sind. Für die Erhebung nach Absatz 2 Satz 1 Buchst. b dürfen höchstens fünf Geburtsjahresgruppen je Geschlecht gebildet werden, in denen jeweils mindestens sieben Geburtsjahrgänge zusammengefaßt sind.

(5) Die Erhebung nach Absatz 2 Satz 1 Buchst. a wird nach der Wahl von den Gemeinden, in denen ausgewählte Wahlbezirke liegen, durch Auszählung der Wählerverzeichnisse durchgeführt. Das Ergebnis wird dem Statistischen Landesamt übermittelt.

(6) Die Erhebung nach Absatz 2 Satz 1 Buchst. b wird unter Verwendung von Stimmzetteln mit Unterscheidungsbezeichnungen nach Geschlecht und Geburtsjahresgruppe durchgeführt. Die Gemeinden leiten die ihnen von den Wahlvorstehern übergebenen versiegelten Pakete mit den gültigen Stimmzetteln der ausgewählten Wahlbezirke ungeöffnet zur Auswertung der Stimmzettel an das Statistische Landesamt weiter; Entsprechendes gilt für die weiteren Stimmzettel der ausgewählten Wahlbezirke.

(7) Gemeinden mit ausgewählten Wahlbezirken dürfen mit Zustimmung des Kreiswahlleiters in weiteren Wahlbezirken, die jeweils mindestens 500 Wahlberechtigte umfassen müssen, für eigene statistische Zwecke wahlstatistische Auszählungen unter Verwendung gekennzeichnete Stimmzettel mit den in Absatz 3 genannten Erhebungs- und Hilfsmerkmalen durchführen. Absatz 2 Sätze 5 und 6 sowie Absatz 4 gelten entsprechend. Die wahlstatistischen Auszählungen dürfen innerhalb einer Gemeinde nur von einer Statistikstelle im Sinne von § 9 Abs. 1 des



Landesstatistikgesetzes vorgenommen werden. Der Landeswahlleiter kann in begründeten Einzelfällen auf Antrag zulassen, daß auch Gemeinden, in denen kein ausgewählter Wahlbezirk liegt, wahlstatistische Auszählungen nach Maßgabe der Sätze 1 bis 3 durchführen.

(8) Durch die Statistiken nach Absatz 2 und die wahlstatistischen Auszählungen nach Absatz 7 darf die Feststellung des Wahlergebnisses nicht verzögert werden. Die Veröffentlichung von Ergebnissen der Statistiken nach Absatz 2 ist dem Statistischen Landesamt vorbehalten; sie sind auf Anforderung den Statistikstellen der Gemeinden, die wahlstatistische Auszählungen nach Absatz 7 Satz 1 durchführen, zu deren Ergänzung und zusammengefaßter Veröffentlichung zu überlassen. Die Ergebnisse für einzelne Wahlbezirke dürfen nicht bekanntgegeben werden. Für die weitere Behandlung und die Vernichtung der Stimmzettel gelten die Vorschriften der Wahlordnung.“

#### Artikel 2

##### Änderung der Landeswahlordnung

Die Landeswahlordnung vom 7. September 1983 (GBl. S. 526), zuletzt geändert durch Verordnung vom 23. Januar 1995 (GBl. S. 132), wird wie folgt geändert:

1. In der Inhaltsübersicht, 7. Abschnitt, wird die Zeile „Wahlstatistische Auszählungen . . . 53“ gestrichen.
2. § 29 Abs. 2 Satz 3 wird gestrichen.
3. § 53 wird aufgehoben.

#### Artikel 3

##### Inkrafttreten

Dieses Gesetz tritt am Tage nach seiner Verkündung in Kraft.

Das vorstehende Gesetz wird hiermit ausgefertigt und ist zu verkünden.

STUTTGART, den 12. Februar 1996

#### Die Regierung des Landes Baden-Württemberg:

##### TEUFEL

DR. SPÖRI	DR. VETTER
BIRZELE	DR. SCHAVAN
VON TROTHA	DR. SCHÄUBLE
MAYER-VORFELDER	WEISER
SOLINGER	SCHÄFER
SCHAUFLER	UNGER-SOYKA
WABRO	BAUMHAUER
WEINMANN	REINELT

## 2. Verzeichnis der Wahlbewerber zur Landtagswahl am 24. März 1996

Nach einer Zusammenstellung des Landeswahlleiters vom 22. Februar 1996 sind in den 70 Landtagswahlkreisen in Baden-Württemberg für 18 Parteien sowie 8 Einzelbewerber und eine Einzelbewerberin insgesamt 540 Wahlvorschläge zugelassen worden.

Träger der Wahlvorschläge		Zahl der Wahlvor- schläge
Nr. 1	Christlich Demokratische Union Deutschlands (CDU)	70
Nr. 2	Sozialdemokratische Partei Deutschlands (SPD)	70
Nr. 3	DIE REPUBLIKANER (REP)	70
Nr. 4	BÜNDNIS 90/DIE GRÜNEN (GRÜNE)	70
Nr. 5	Freie Demokratische Partei/ Demokratische Volkspartei (FDP/DVP)	70
Nr. 6	AUTOFAHRER- und BÜRGERINTERESSEN PARTEI DEUTSCHLANDS (APD)	1
Nr. 7	Bund für Gesamtdeutschland Ostdeutsche, Mittel- und Westdeutsche Wählergemeinschaft DIE NEUE DEUTSCHE MITTE (BGD)	1
Nr. 8	Bürgerrechtsbewegung Solidarität (BüSo)	4
Nr. 9	CHRISTLICHE MITTE - Für ein Deutschland nach GOTTES Geboten (CM)	3
Nr. 10	Christliche Partei Deutschlands (CPD)	1
Nr. 11	DEMOKRATISCHE PARTEI DEUTSCHLANDS (DPD)	3
Nr. 12	Deutsche Kommunistische Partei (DKP)	7
Nr. 13	DIE GRAUEN - Graue Panther (GRAUE)	19
Nr. 14	Die Partei der Nichtwähler (NICHTWÄHLER)	2
Nr. 15	Mensch Umwelt Tierschutz (Die Tierschutzpartei)	12
Nr. 16	NATURGESETZ PARTEI, AUFBRUCH ZU NEUEM BEWUSSTSEIN (NATURGESETZ)	16
Nr. 17	Ökologisch-Demokratische Partei (ÖDP)	70
Nr. 18	Partei Bibeltreuer Christen (PBC)	42
Nrn. 19 und 20	Einzelbewerber/in	9

Diese Aufstellung entspricht der Reihenfolge der Wahlvorschläge auf dem Stimmzettel. Die laufende Nummern entsprechen bei den im Landtag vertretenen Parteien der Reihenfolge der Stimmenzahlen bei der Landtagswahl 1992; die übrigen Parteien folgen in der alphabetischen Reihenfolge ihrer Parteinamen. Jede Partei erhält auf dem Stimmzettel stets die gleiche laufende Nummer, und zwar auch dann, wenn für Parteien mit einer Ordnungszahl in dem betreffenden Wahlkreis keine Wahlvorschläge vorhanden sind; in jedem Wahlkreis fallen die Nummern hier nicht antretenden Parteien ganz aus. In den einzelnen Wahlkreisen sind die in der folgenden Übersicht enthaltenen Kreiswahlvorschläge zugelassen worden (B = Bewerber/Bewerberinnen, E = Ersatzbewerber/Ersatzbewerberinnen):

# Noch: 2. Verzeichnis der Wahlbewerber zur Landtagwahl am 24. März 1996

Wahlkreis	Träger des Wahlvorschlags und Anschrift der Bewerber/Bewerberinnen		
1 Stuttgart I	<p><b>Nr. 1 CDU</b>  B: Dr. Stanienda, Eva  Praktische Ärztin  Maurenstr. 17/1  70599 Stuttgart-Plieningen  E: Dr. Thümmel, Roderich  Rechtsanwalt  Pflingstweideweg 7  73760 Ostfildern</p>	<p><b>Nr. 2 SPD</b>  B: Gaßmann, Rolf  Mieterberater, Landtagsabgeordneter  Farrenstr. 23 C  70186 Stuttgart-Ost  E: Zeeb, Monika  Verwaltungsjuristin  Lerchenheide 43  70374 Stuttgart-Bad Cannstatt</p>	<p><b>Nr. 3 REP</b>  B: Johnson, Sabine  Diplomingenieur  Parlerstr. 69  70192 Stuttgart-Nord  E: Donnerstag, Dietmar  Rechtsanwalt  Zazenhäuser Str. 14  70437 Stuttgart-Zuffenhausen</p>
	<p><b>Nr. 13 GRAUE</b>  B: Fischer, Martha-Elisabeth  Sekretärin i. R.  Scherrenstr. 24  70327 Stuttgart-Untertürkheim  E: Edele, Margarethe  Hotelfachfrau  Sigmaringer Str. 57  70567 Stuttgart-Möhringen</p>	<p><b>Nr. 16 NATURGESETZ</b>  B: Schweizer, Christian  Architekt  Werastr. 80  70190 Stuttgart-Mitte</p>	<p><b>Nr. 17 ÖDP</b>  B: Davidsson, Ulrich  Landesgeschäftsführer  Falbenhennenstr. 10 A  70180 Stuttgart-Süd  E: Zoller, Heidrun  Betriebswirtin  Ludwig-Pfau-Str. 1 B  70176 Stuttgart-West</p>
2 Stuttgart II	<p><b>Nr. 1 CDU</b>  B: Mayer-Vorfelder, Gerhard  Finanzminister, Landtagsabgeordneter  Einsteinstr. 106  70374 Stuttgart-Bad Cannstatt  E: Rudolf, Klaus  Selbständiger technischer Kaufmann  Reginenstr. 17  70597 Stuttgart-Degerloch</p>	<p><b>Nr. 2 SPD</b>  B: Solinger, Helga  Ministerin für Arbeit, Gesundheit u.  Sozialordnung, Landtagsabgeordnete  Neugüttelestr. 6  70619 Stuttgart-Sillenbuch  E: Priebe, Claudia  Grafikdesignerin  Falbenhennenstr. 5  70180 Stuttgart-Süd</p>	<p><b>Nr. 3 REP</b>  B: Kurtz, Karl-Heinz  Diplomingenieur  Breitensteinweg 30  69412 Eberbach  E: Voigt, Alexander  Student  Nellinger Str. 68  70619 Stuttgart-Heumaden</p>
	<p><b>Nr. 13 GRAUE</b>  B: Schaeue, Alexandra  Kinderpflegerin  Gahlenberger Hauptstr. 111  70186 Stuttgart-Ost  E: Stumpf, Carl-Alfred  Versicherungsmathematiker  Kleiner Ostring 117  70374 Stuttgart-Sommerrain</p>	<p><b>Nr. 17 ÖDP</b>  B: Kurrer, Jürgen  Diplomphysiker  Berghaustr. 29  70565 Stuttgart-Rohr  E: Scheerer, Gerhart  Oberlandwirtschaftsrat  Schwenninger Str. 9  70563 Stuttgart-Vaihingen</p>	
3 Stuttgart III	<p><b>Nr. 1 CDU</b>  B: Winckler, Clemens  Versicherungskaufmann  Kniebisstr. 10  70188 Stuttgart-Ost  E: Dr. Brauswetter, Hartmut  Jugendreferatsleiter  Möckmühler Str. 10  70435 Stuttgart-Zuffenhausen</p>	<p><b>Nr. 2 SPD</b>  B: Maurer, Ulrich  Rechtsanwalt, Landtagsabgeordneter  Kyffhäuserstr. 79  70469 Stuttgart-Feuerbach  E: Hollay, Edeltraud  Journalistin  Ratgebstr. 16  70499 Stuttgart-Weilimdorf</p>	<p><b>Nr. 3 REP</b>  B: Trageiser, Horst  Landtagsabgeordneter  Stuttgarter Str. 115  70469 Stuttgart-Feuerbach  E: Wörz, Wolf-Dietrich  Rettungssanitäter  Stumpstr. 20  70378 Stuttgart-Mühlhausen</p>
	<p><b>Nr. 12 DKP</b>  B: Wagner, Peter  Werksplaner  Roßwager Str. 3  70437 Stuttgart-Rot  E: Gold, Ina  Lackingenieurin  Deidesheimer Str. 48  70499 Stuttgart-Weilimdorf</p>	<p><b>Nr. 13 GRAUE</b>  B: Fischer, Martha-Elisabeth  Sekretärin i. R.  Scherrenstr. 24  70327 Stuttgart-Untertürkheim  E: Edele, Margarethe  Hotelfachfrau  Sigmaringer Str. 57  70567 Stuttgart-Möhringen</p>	<p><b>Nr. 17 ÖDP</b>  B: Stöveken, Karl-Wilhelm  Leitstellendisponent  Wallensteinstr. 37  70437 Stuttgart-Freiberg  E: Soltau, Magdalena  Steuerfachkraft  Tapachstr. 95  70437 Stuttgart-Rot</p>
4 Stuttgart IV	<p><b>Nr. 1 CDU</b>  B: Schmid, Roland  Regierungsdirektor  Gladiolenweg 2  70374 Stuttgart-Bad Cannstatt  E: Art-Palmer, Christine  Wissenschaftliche Referentin  Birkendörfler 13  70191 Stuttgart-Nord</p>	<p><b>Nr. 2 SPD</b>  B: Ulmer, Helga  Landtagsabgeordnete  Hölzelweg 8  70191 Stuttgart-Nord  E: Dr. Jantzer, Michael  Diplomingenieur  Uhlbacher Str. 85  70329 Stuttgart-Obertürkheim</p>	<p><b>Nr. 3 REP</b>  B: Bachmann, Anna-Maria  Sekretärin  Asterweg 19/1  70374 Stuttgart-Sommerrain  E: Roos, Udo  Selbständiger Maurermeister  Sulzerrainstr. 8  70372 Stuttgart-Bad Cannstatt</p>
	<p><b>Nr. 13 GRAUE</b>  B: Schaeue, Alexandra  Kinderpflegerin  Gahlenberger Hauptstr. 111  70186 Stuttgart-Ost  E: Stumpf, Carl-Alfred  Versicherungsmathematiker  Kleiner Ostring 117  70374 Stuttgart-Sommerrain</p>	<p><b>Nr. 17 ÖDP</b>  B: Beistler, Eva-Maria  Kaufmännische Angestellte  Tölzer Str. 10  70372 Stuttgart-Bad Cannstatt  E: Kuppermann, Hans  Rentner  In den Ringelgärten 128  70374 Stuttgart-Sommerrain</p>	<p><b>Nr. 18 PBC</b>  B: Gutmann, Volker  Selbständiger Glasermeister  Schlotterbeckstr. 17  70327 Stuttgart-Untertürkheim  E: Dr. Kurz, Josef  Betriebswirt  Landskroner Weg 42  73033 Göppingen</p>

Träger des Wahlvorschlags und Anschrift der Bewerber/Bewerberinnen			Wahlkreis
<p><b>Nr. 4 GRÜNE</b>  B: Bender, Birgitt  Landtagsabgeordnete  Christophstr. 37  70180 Stuttgart-Mitte</p> <p>E: Leffhalm, Inge  Geschäftsführerin  Thaerstr. 44  70499 Stuttgart-Weilimdorf</p>	<p><b>Nr. 5 FDP/DVP</b>  B: Serwani, Armin  Fahrdienstleiter  Birkendörflie 4  70191 Stuttgart-Nord</p> <p>E: Dr. Wiechmann, Rolf  Zahnarzt  Feuerbacher Heide 49  70192 Stuttgart-Nord</p>	<p><b>Nr. 8 BüSo</b>  B: Mohs, Hubertus  Elektroingenieur  Tribschlag 16  70569 Stuttgart-Kaltental</p>	1 Stuttgart I
<p><b>Nr. 4 GRÜNE</b>  B: Kuhn, Fritz  Landtagsabgeordneter  Kilianstr. 17  70327 Stuttgart-Untertürkheim</p> <p>E: Schwendemann, Martina  Werbefachwirtin  Feuerseeplatz 12  70176 Stuttgart-West</p>	<p><b>Nr. 5 FDP/DVP</b>  B: Kiesswetter, Ekkehard  Rechtsanwalt, Landtagsabgeordneter  Plettenbergstr. 14  70186 Stuttgart-Ost</p> <p>E: Wecker, Ulrich  Student  In der Werre 23  70619 Stuttgart-Sillenbuch</p>	<p><b>Nr. 8 BüSo</b>  B: Belle, Edmund  Landwirt  Vogelsangstr. 11  74626 Bretzfeld</p>	2 Stuttgart II
<p><b>Nr. 4 GRÜNE</b>  B: Marx, Ursula  Krankenschwester  Steigstr. 49  70565 Stuttgart-Rohr</p> <p>E: Fischer, Silvia  Berufsschullehrerin  Thomas-Mann-Str. 71  70469 Stuttgart-Feuerbach</p>	<p><b>Nr. 5 FDP/DVP</b>  B: Schmid, Karlheinz  Selbständiger Flaschnermeister  Thomas-Münzer-Weg 71  70437 Stuttgart-Zazenhausen</p> <p>E: Göttl, Paul  Journalist  Jakob-Kraus-Str. 57  70469 Stuttgart-Feuerbach</p>	<p><b>Nr. 8 BüSo</b>  B: Kleiner, Andreas  Entwicklungsingenieur  Sandhäuserstr. 6  68723 Offersheim</p>	3 Stuttgart III
<p><b>Nr. 18 PBC</b>  B: Wolfert, Maria  Altenpflegehelferin  Gnesener Str. 87 A  70374 Stuttgart-Bad Cannstatt</p> <p>E: Egert, Dieter  Maschinenbauingenieur  Schumannweg 6  71404 Korb</p>			
<p><b>Nr. 4 GRÜNE</b>  B: Hermann, Winfried  Fachbereichsleiter  Weißenburgstr. 28  70180 Stuttgart-Süd</p> <p>E: Müller, Phillip  Informatiker  Hallstr. 51  70376 Stuttgart-Bad Cannstatt</p>	<p><b>Nr. 5 FDP/DVP</b>  B: Schroeder, Gerhard  Unternehmensberater  Farrenstr. 51  70186 Stuttgart-Ost</p> <p>E: Scheef, Hartmut  Bauingenieur  Bertholdweg 3  70327 Stuttgart-Untertürkheim</p>	<p><b>Nr. 12 DKP</b>  B: Hummler, Heinz  Rentner  Walter-Sigel-Str. 14  70439 Stuttgart-Stammheim</p> <p>E: Günther, Elke  Sekretärin  Marktstr. 61  70372 Stuttgart-Bad Cannstatt</p>	4 Stuttgart IV
<p><b>Nr. 19 Einzelbewerber</b>  Epp, Peter  Rentner  Landauer Str. 36 A  70499 Stuttgart-Weilimdorf</p>			

Noch: 2. Verzeichnis der Wahlbewerber zur Landtagwahl am 24. März 1996

Wahlkreis	Träger des Wahlvorschlags und Anschrift der Bewerber/Bewerberinnen		
<b>5 Böblingen</b>	<p><b>Nr. 1 CDU</b>  B: Dr. Klunzinger, Eugen  Universitätsprofessor  Maurener Weg 70  71034 Böblingen  E: Nemeth, Paul  Industrie Kaufmann  Arndtstr. 24  71032 Böblingen</p> <p><b>Nr. 17 ÖDP</b>  B: Richter, Wolfgang  Betriebswirt  Immenhaldle 26  71336 Waiblingen  E: Hofmann, Richard  Student  Brunnenstr. 31/2  71032 Böblingen</p>	<p><b>Nr. 2 SPD</b>  B: Braun, Stephan  Journalist  Auf der Stelle 13/1  71067 Sindelfingen  E: Sander, Gerald  Jurist  Schöneberger Weg 16  71065 Sindelfingen</p>	<p><b>Nr. 3 REP</b>  B: Roth, Franz  Taxiunternehmer  Maichinger Str. 41  71083 Sindelfingen  E: Schmeizl, Erwin  Kaufmann  Eschenbrunnlestr. 48  71065 Sindelfingen</p>
<b>6 Leonberg</b>	<p><b>Nr. 1 CDU</b>  B: Rückert, Wolfgang  Landtagsabgeordneter  Ebinger Str. 21  71229 Leonberg  E: Walter, Gerd  Landwirt  Franziska von Hohenheimstr. 7  71131 Jettingen</p> <p><b>Nr. 18 PBC</b>  B: Pöthig, Benjamin  Kaufmann  Kirchstr. 15  72218 Wildberg</p>	<p><b>Nr. 2 SPD</b>  B: Kipfer, Birgit  Landtagsabgeordnete  Krebsbachstr. 34  71116 Gärtringen  E: Oswald, Jürgen  Oberregierungsrat  Friedenstr. 30  71229 Leonberg</p>	<p><b>Nr. 3 REP</b>  B: Weinert, Rudi  Informatiker  Donastr. 31  71083 Herrenberg  E: Streich, Peter  Techniker  Maisenburgweg 12  71272 Renningen</p>
<b>7 Esslingen</b>	<p><b>Nr. 1 CDU</b>  B: Vosschulte, Christa  Oberstudiendirektorin, Mitglied des Landtags  Brackenheimerweg 6  73732 Esslingen am Neckar  E: Grübel, Markus  Notarvertreter  Weizenstr. 30  73733 Esslingen am Neckar</p> <p><b>Nr. 12 DKP</b>  B: Carduck, Helmut  Angestellter  Ludwigstr. 18  70764 Filderstadt  E: Traylos, Spiros  Rentner  Hofwiesenweg 40  73776 Altbach</p>	<p><b>Nr. 2 SPD</b>  B: Drexler, Wolfgang  Oberamtsanwalt a.D., Mitglied des Landtags  Bärenwiesenweg 15  73732 Esslingen am Neckar  E: Schmidt, Werner  Rektor  Friedrichstr. 27  73760 Ostfildern</p> <p><b>Nr. 13 GRAUE</b>  B: Gernert, Josef  Techniker  Lindenstr. 50  73249 Wernau (Neckar)  E: Schüle, Hannelore  Altenpflegerin  Oberesslinger Str. 2  73732 Esslingen am Neckar</p>	<p><b>Nr. 3 REP</b>  B: Bernlöhr, Günther  Facharbeiter im ÖPNV  Ludwigstr. 17  70794 Filderstadt  E: Dr. Dörfinger, Sigrid  Ärztin  Hellerweg 69  73728 Esslingen am Neckar</p> <p><b>Nr. 16 NATURGESETZ</b>  B: Dr. Hermann, Günther  Jurist  Kastanienweg 31  73732 Esslingen am Neckar</p>
<b>8 Kirchheim</b>	<p><b>Nr. 1 CDU</b>  B: Dr. Meister-Scheufelen, Gisela  Präsidentin des Landesgewerbeamts  Schloßrain 23  73252 Lenningen  E: Ommeln, Dirk  Student  Hülenbergstr. 10  73230 Kirchheim unter Teck</p> <p><b>Nr. 15 Die Tierschutzpartei</b>  B: Kanamüller, Dieter  Kfz-Mechaniker  Aichelbergstr. 38  73230 Kirchheim unter Teck</p>	<p><b>Nr. 2 SPD</b>  B: Bregenzer, Carla  Lehrerin, Mitglied des Landtags  Kelterstr. 14  72636 Frickenhausen  E: Leibbrand, Gottfried  Diplomverwaltungswirt  Wilhelmstr. 19/1  73207 Plochingen</p> <p><b>Nr. 16 NATURGESETZ</b>  B: Sawetzki, Kurt  Technischer Angestellter  Weileracker 14  73230 Kirchheim unter Teck</p>	<p><b>Nr. 3 REP</b>  B: Deuschle, Ulrich  Stellvertretender Fraktionsvorsitzender, Mitglied des Landtags  Roßwälder Str. 29/1  73274 Nötzingen  E: Schertler, Herbert  Kfz-Mechaniker  Rechbergstr. 1/1  73268 Erkenbrechtsweiler</p> <p><b>Nr. 17 ÖDP</b>  B: Bluthardt, Helmut  Diplombetriebswirt  Herdfeldstr. 89  73274 Nötzingen  E: Lebküchner, Eberhard  Diplomingenieur  Primelweg 4  73230 Kirchheim unter Teck</p>

Träger des Wahlvorschlags und Anschrift der Bewerber/Bewerberinnen			Wahlkreis
<b>Nr. 4 GRÜNE</b> B: Hackl, Reinhard Landtagsabgeordneter Talstr. 3 71088 Holzgerlingen E: Jäger, Marianne Maschinenbautechnikerin Stichstr. 39 71069 Sindelfingen-Darmsheim	<b>Nr. 5 FDP/DVP</b> B: Stingel, Stefanie Pädagogin Frankenstr. 4 71065 Sindelfingen E: Koepf, Peter Geschäftsführer Kniebisstr. 17/1 71032 Böblingen	<b>Nr. 9 CM</b> B: Daffner, Marga Hausfrau Landhausstr. 30 71263 Weil der Stadt E: Langwald, Josefa Sekretärin Pontoiser Str. 56 71034 Böblingen	5 Böblingen
<b>Nr. 4 GRÜNE</b> B: Buchter, Johannes Landtagsabgeordneter und Revierförster Hohenzollernstr. 69 71083 Herrenberg E: Dr. Mürschel, Bernd Diplom-Agraringenieur Wilhelmstr. 46 71229 Leonberg	<b>Nr. 5 FDP/DVP</b> B: Berroth, Heiderose Unternehmensberaterin Blumenstr. 24 71272 Renningen E: Schiller, Rolf-Christian Parlamentsrat Torfstr. 9 71229 Leonberg	<b>Nr. 17 ÖDP</b> B: Bauer, Michael Medizintechniker Watzmannstr. 36 71083 Herrenberg E: Schwarz, Andreas Kfz-Mechaniker Amdtstr. 35 71032 Böblingen	6 Leonberg
<b>Nr. 4 GRÜNE</b> B: Lamparter, Albrecht Oberstudienrat Sulzgrieser Str. 7 73733 Esslingen am Neckar E: Schaback, Petra Bauzeichnerin Sulzgrieser Str. 192 73733 Esslingen am Neckar	<b>Nr. 5 FDP/DVP</b> B: Fehlert, Ulrich Verwaltungsangestellter Krummenackerstr. 40 73733 Esslingen am Neckar E: Waschkowski, Heidi Hausfrau Rüderner Str. 27 73733 Esslingen am Neckar	<b>Nr. 11 DPD</b> B: Özoktas, Mustafa Werkzeugmacher Augustenstr. 9 73734 Esslingen am Neckar	7 Esslingen
<b>Nr. 17 ÖDP</b> B: Bonhöfer, Andreas Diplomwirtschaftsingenieur Schwabstr. 30 73760 Ostfildern E: Bosch, Siegfried Diplomingenieur Weidenweg 27 73733 Esslingen am Neckar	<b>Nr. 19 Einzelbewerber</b> Golliasch, Günter Techniker Teckstr. 17 73785 Neuhausen auf den Fildern		
<b>Nr. 4 GRÜNE</b> B: Erdrich-Sommer, Marianne Berufsschullehrerin Burggartenstr. 110 73240 Wendlingen am Neckar E: Gollob, Rainer Felix Diplomagraringenieur Klosterstr. 9 73230 Kirchheim unter Teck	<b>Nr. 5 FDP/DVP</b> B: Holz, Ulrich Handelsvertreter Kitteneshalde 92 73230 Kirchheim unter Teck E: Zeh, Wolfgang Diplomingenieur Asangstr. 24 73230 Kirchheim unter Teck	<b>Nr. 13 GRAUE</b> B: Gemert, Josef Techniker Lindenstr. 50 73249 Wernau (Neckar) E: Schüle, Hannelore Altenpflegerin Oberesslinger Str. 2 73732 Esslingen am Neckar	8 Kirchheim
<b>Nr. 18 PBC</b> B: Kröger, Siegfried Elektrotechniker In Hofwiesen 8 70794 Filderstadt E: Hertler, Martin Elektrotechniker Im Mösch 30 72622 Nürtingen			

Noch: 2. Verzeichnis der Wahlbewerber zur Landtagwahl am 24. März 1996

Wahlkreis	Träger des Wahlvorschlags und Anschrift der Bewerber/Bewerberinnen		
9 Nürtingen	<p><b>Nr. 1 CDU</b>  B: Döpper, Jörg  Verwaltungsamtsrat, Mitglied des Landtags  Nürtinger Str. 49  72639 Neuffen</p> <p>E: Alber, Kirsten  Studentin  Schönbuchstr. 57  70794 Filderstadt</p>	<p><b>Nr. 2 SPD</b>  B: Weinmann, Werner  Staatssekretär  Raiffeisenstr. 15  70794 Filderstadt</p> <p>E: Schmid, Nils  Student  Rümelinstr. 50/1  72622 Nürtingen</p>	<p><b>Nr. 3 REP</b>  B: Eigenthaler, Egon  Parlamentarischer Berater  Höhenweg 14  72622 Nürtingen</p> <p>E: Bernlöhr, Günther  Facharbeiter im ÖPNV  Ludwigstr. 17  70794 Filderstadt</p>
	<p><b>Nr. 17 ÖDP</b>  B: Bär, Stefan  Student  Rembrandtstr. 13  72622 Nürtingen</p> <p>E: Stöcker, Annerose  Hausfrau  Vogelsangstr. 15  72644 Oberboihingen</p>	<p><b>Nr. 18 PBC</b>  B: Kröger, Siegfried  Elektrotechniker  In Hofwiesen 8  70794 Filderstadt</p> <p>E: Hertler, Martin  Elektrotechniker  Im Mösch 30  72622 Nürtingen</p>	
10 Göppingen	<p><b>Nr. 1 CDU</b>  B: Birk, Dietrich  Diplomkaufmann  Herdweg 29  73035 Göppingen</p> <p>E: Razavi, Nicole  Referentin für Presse- und Öffentlichkeitsarbeit  Promenadeweg 53  73035 Göppingen</p>	<p><b>Nr. 2 SPD</b>  B: Birzela, Frieder  Innenminister und Landtagsabgeordneter  Dreikönigsweg 8  73033 Göppingen</p> <p>E: Feige, Peter  Sonderschullektor  Keplerstr. 1  73107 Eschenbach</p>	<p><b>Nr. 3 REP</b>  B: Schwarzer, Werner  Technischer Angestellter  Boßlerweg 5  73035 Göppingen</p> <p>E: Rakuschan, Rober  Elektriker  Rechberghäuser Str. 34  73035 Göppingen</p>
	<p><b>Nr. 17 ÖDP</b>  B: Jeutter, Karl Ulrich  Selbständiger Gärtnermeister  Schinderhalde 2  73035 Göppingen</p> <p>E: Lange, Jochen  Industriekaufmann  Buchenstr. 14  73035 Göppingen</p>	<p><b>Nr. 18 PBC</b>  B: Dr. Kurz, Josef  Betriebswirt  Landskroner Weg 42  73033 Göppingen</p> <p>E: Steinke, Thomas  Drucker  Landskroner Weg 12/1  73033 Göppingen</p>	
11 Geislingen	<p><b>Nr. 1 CDU</b>  B: Seimetz, Hermann  Rektor und Landtagsabgeordneter  Dr.-Frey-Str. 51  73072 Donzdorf</p> <p>E: Rapp, Wolfgang  Studiendirektor  Springstr. 7  73312 Geislingen an der Steige</p>	<p><b>Nr. 2 SPD</b>  B: Bauch, Martin  Oberbürgermeister  Sudetenstr. 10  73079 Süßen</p> <p>E: Hofelich, Peter  Direktor  Ziegelstr. 60  73084 Salach</p>	<p><b>Nr. 3 REP</b>  B: Michutta, Regina  Heilpraktikerin  Roggentalstr. 11  73312 Geislingen an der Steige</p> <p>E: Lachner, Wolfgang  Werkzeugmacher  Roggentalstr. 11  73312 Geislingen an der Steige</p>
	<p><b>Nr. 17 ÖDP</b>  B: Denk, Martin  Bauingenieur  Reutestr. 17  73072 Donzdorf</p> <p>E: Rothfuß, Martin  Sägewerksmeister  Industriestr. 17  73347 Mühlhausen im Täle</p>	<p><b>Nr. 18 PBC</b>  B: Wohlrab, Ulrich  Handelsvertreter  Mozartstr. 9  73312 Geislingen an der Steige</p> <p>E: Stadlbauer, Heike  Hausfrau  Brunnenstr. 9  89558 Böhmenkirch</p>	
12 Ludwigsburg	<p><b>Nr. 1 CDU</b>  B: Hermann, Klaus  Diplom-Verwaltungswirt (FH)  Goethestr. 18  70839 Gerlingen</p> <p>E: Kreiser, Elke  Industriekauffrau  Badstr. 18  71642 Ludwigsburg</p>	<p><b>Nr. 2 SPD</b>  B: Schmiedel, Claus  Landtagsabgeordneter  Stresemannstr. 29  71634 Ludwigsburg</p> <p>E: Ihrig, Signid  Gewerkschaftsabteilungsgeschäftsführerin  Marshall H 2  71634 Ludwigsburg</p>	<p><b>Nr. 3 REP</b>  B: Krisch, Wolfram  Unternehmer  Simanowizstr. 25  71640 Ludwigsburg</p> <p>E: Moch, Norbert  Warenannahmeleiter  Marbacher Str. 58  71642 Ludwigsburg</p>
	<p><b>Nr. 17 ÖDP</b>  B: Bluthardt, Esther  Diplom-Sozialpädagogin (BA)  Odenheimstr. 17  71642 Ludwigsburg</p> <p>E: Gabler, Helmut  EDV-Trainer  Hauffstr. 39  71698 Möglingen</p>	<p><b>Nr. 18 PBC</b>  B: Völlm, Hans-Dieter  Diplom-Kraftfahrzeugingenieur (FH)  Friedrich-List-Str. 22  71679 Asperg</p> <p>E: Völlm, Gabriele  Kirchensekretärin  Friedrich-List-Str. 22  71679 Asperg</p>	

Träger des Wahlvorschlags und Anschrift der Bewerber/Bewerberinnen			Wahlkreis
<b>Nr. 4 GRÜNE</b> B: Kretschmann, Winfried Oberstudienrat Litschenberg 4 72488 Sigmaringen E: Grischtschenko, Ingrid Diplomgeographin, z. Zt. Hausfrau Obere Gärten 37 70771 Leinfelden-Echterdingen	<b>Nr. 5 FDP/DVP</b> B: Dr. Noll, Ulrich Zahnarzt Feinsbachstr. 2 70794 Filderstadt E: Balz, Evamarie Pädagogin Gräbleswiesenweg 30 70771 Leinfelden-Echterdingen	<b>Nr. 16 NATURGESETZ</b> B: Floymayr, Michael Diplomingenieur Im Hag 16 A 70327 Stuttgart	9 Nürtingen
<b>Nr. 4 GRÜNE</b> B: Gerspacher, Martin Förster Goethestr. 3 73087 Boll E: Haas, Holger Diplombiologe Gartenstr. 17 73054 Eislingen/Fils	<b>Nr. 5 FDP/DVP</b> B: Fischer-Bucher, Annerose Oberstudienrätin Babenberger Str. 10/8 73033 Göppingen E: Dafemer, Rolf Prokurist Sudetenstr. 25 73035 Göppingen	<b>Nr. 15 Die Tierschutzpartei</b> B: Holst, Ingeborg Gymnastiklehrerin; z. Zt. Hausfrau Schunwaldstr. 4 73099 Adelberg E: Mühlhäuser, Harald Student Im Stauch 26 73037 Göppingen	10 Göppingen
<b>Nr. 4 GRÜNE</b> B: Lösch, Brigitte Diplomsozialpädagogin Schultheiß-Schneider-Str. 16 73312 Geislingen an der Steige E: Bader, Walter Lehrer Fuchseckstr. 9 73108 Gammelshausen	<b>Nr. 5 FDP/DVP</b> B: Buchwald, Albert Niederlassungsleiter Sommerweg 12 73087 Boll E: Jakober, Hans Wilhelm Oberstudienrat Friedrichstr. 8 73329 Kuchen	<b>Nr. 15 Die Tierschutzpartei</b> B: Hinterecker, Wolfgang Feinmechaniker Wiesensteiger Str. 11 73312 Geislingen an der Steige E: Bausch, Brigitte Erzieherin; z.Zt. Hausfrau Graustr. 17 73079 Sößen	11 Geislingen
<b>Nr. 4 GRÜNE</b> B: Walter, Jürgen Landtagsabgeordneter Osterholzstr. 9 71679 Asperg E: Matschiner, Roswitha Erzieherin Walter-Pintus-Str. 20 71640 Ludwigsburg	<b>Nr. 5 FDP/DVP</b> B: Fischer, Kai-Peter Student Breslauer Str. 18 71686 Remseck am Neckar E: Haag, Sebastian Student Mozartstr. 20 71640 Ludwigsburg	<b>Nr. 13 GRAUE</b> B: Braun, Jürgen Ruhestandsbeamter Tübinger Str. 33 71732 Tamm E: Steinebrunner, Martha Rentnerin Badstr. 14 70806 Kornwestheim	12 Ludwigsburg



# Noch: 2. Verzeichnis der Wahlbewerber zur Landtagwahl am 24. März 1996

Wahlkreis	Träger des Wahlvorschlags und Anschrift der Bewerber/Bewerberinnen		
13 Vaihingen	<p>Nr. 1 CDU</p> <p>B: Oettinger, Günther Rechtsanwalt und Fraktionsvorsitzender Frauenkopfstr. 25 70184 Stuttgart</p> <p>E: Fischer, Albrecht Selbständiger Weingärtner Sonnenhof 2 71685 Vaihingen an der Enz</p> <p>Nr. 17 ÖDP</p> <p>B: Woßler, Stefan Verkäufer Wilhelm-Blutbacher-Str. 8 71642 Ludwigsburg</p> <p>E: Gläsel, Thomas Geigenbaumeister Charlottenstr. 8 70825 Korntal-Münchingen</p>	<p>Nr. 2 SPD</p> <p>B: Stehmer, Wolfgang Diplom-Verwaltungswirt (FH) Am Bildstöckle 6 71282 Hemmingen</p> <p>E: Sailer, Ulrich Kälteanlagenbauer Johannes-Rebmann-Str. 13 70839 Gerlingen</p>	<p>Nr. 3 REP</p> <p>B: Schüller, Vera Groß- und Außenhandelskauffrau Siemensstr. 27 71735 Eberdingen</p> <p>E: Schulze, Hjalmar Diplom-Verwaltungswirt (FH) Lontelstr. 26 70839 Gerlingen</p>
14 Bietigheim-Bissingen	<p>Nr. 1 CDU</p> <p>B: List, Manfred Oberbürgermeister und Landtags-abgeordneter Posener Str. 91 74321 Bietigheim-Bissingen</p> <p>E: Schaudé-Jähnichen, Karin Krankenschwester Raiffeisenstr. 1 71723 Großbottwar</p> <p>Nr. 13 GRAUE</p> <p>B: Waldner, Erich Kaufmännischer Angestellter Robert-Mayer-Str. 9 71636 Ludwigsburg</p> <p>E: Walter, Thomas Unternehmer Gottlieb-Daimler-Str. 59 A 71711 Murr</p>	<p>Nr. 2 SPD</p> <p>B: Schäfer, Harald Minister Joseph-Belli-Str. 1 77654 Offenburg</p> <p>E: Rudolf, Christine Politologin Stormstr. 5 71691 Freiberg am Neckar</p> <p>Nr. 16 NATURGESETZ</p> <p>B: Ruis, Thomas Betriebswirt Am Jugendheim 14 71720 Oberstenfeld</p>	<p>Nr. 3 REP</p> <p>B: Dr. med. Schlierer, Rolf Arzt und Rechtsanwalt Hermann-Kurz-Str. 27 70192 Stuttgart</p> <p>E: Krisch, Wolfram Unternehmer Simanowizstr. 25 71640 Ludwigsburg</p> <p>Nr. 17 ÖDP</p> <p>B: Frank, Patrik Student Strombergstr. 3 74336 Brackenheim</p>
15 Waiblingen	<p>Nr. 1 CDU</p> <p>B: Kurz, Rolf Landtagsabgeordneter und Geschäftsführer Haldenstr. 44 70736 Fellbach</p> <p>E: Harle, Ilse Verwaltungsangestellte Talstr. 51 71397 Leutenbach</p> <p>Nr. 15 Die Tierschutzpartei</p> <p>B: Holst, Marita Kaufrfrau Waiblinger Str. 45 71334 Waiblingen</p>	<p>Nr. 2 SPD</p> <p>B: Brechtken, Rainer Landtagsabgeordneter und Staats-sekretär Bahnhofstr. 74 71332 Waiblingen</p> <p>E: Drefler-Uetz, Ulrike Stadtplanerin Königsberger Str. 3 70736 Fellbach</p> <p>Nr. 17 ÖDP</p> <p>B: Paetzold, Kerstin Regierungsinspektorin Maicklerstr. 65 70736 Fellbach</p> <p>E: Nowak-Weber, Claudia Diplomökonomin Im Seidenbäumle 9 71397 Leutenbach</p>	<p>Nr. 3 REP</p> <p>B: Lieberwirth, Dieter Diplomvolkswirt Robert-Haug-Weg 2 70192 Stuttgart</p> <p>E: Hinrichsen, Jens Kaufmännischer Angestellter Sonnenbühlstr. 31 70734 Fellbach</p> <p>Nr. 18 PBC</p> <p>B: Egert, Dieter Diplomingenieur Schumannweg 6 71404 Korb</p> <p>E: Kütterer, Ingeburg Verkäuferin Eichengrund 37 71397 Leutenbach</p>
16 Schorndorf	<p>Nr. 1 CDU</p> <p>B: Heinz, Hans Landtagsabgeordneter und Bürgermeister Am Pflaster 7 73650 Winterbach</p> <p>E: Pfeiffer, Joachim Diplomkaufmann Innerer See 27 73660 Urbach</p> <p>Nr. 15 Die Tierschutzpartei</p> <p>B: Holst, Ingeborg Gymnastiklehrerin; z. Zt. Hausfrau Schurwaldstr. 4 73099 Adelberg</p>	<p>Nr. 2 SPD</p> <p>B: Völker, Karl-Otto Verwaltungsrat Künkelinstr. 70 73614 Schorndorf</p> <p>E: Trautwein, Ekkehard Studienrat Schnaiter Str. 2 73630 Remshalden</p> <p>Nr. 16 NATURGESETZ</p> <p>B: Müller, Andreas Programmierer Kelterstr. 21 73614 Schorndorf</p> <p>E: Müller, Mechthild Programmiererin Kelterstr. 21 73614 Schorndorf</p>	<p>Nr. 3 REP</p> <p>B: Bühler, Rudolf Landtagsabgeordneter Dammstr. 24 71332 Waiblingen</p> <p>E: Kuhnle, Albert Toningenieur i.R.. Neusatz 26 73655 Plüderhausen</p> <p>Nr. 17 ÖDP</p> <p>B: Belstler, Michael Baustoffprüfer Tölzer Str. 10 70372 Stuttgart</p> <p>E: Dr. Scheerer, Hans Oberstudiendirektor a.D. Mozartweg 10 73614 Schorndorf</p>

Träger des Wahlvorschlags und Anschrift der Bewerber/Bewerberinnen			Wahlkreis
<p><b>Nr. 4 GRÜNE</b>  B: Schaller, Hans-Jörg  Diplom-Ingenieur  Von-Reischach-Str. 18  71865 Vaihingen an der Enz  E: Dunger, Hartmut  Diplom-Ingenieur  Schauchertstr. 34  71282 Hemmingen</p>	<p><b>Nr. 5 FDP/DVP</b>  B: Matz, Hugo  Referatsleiter  Liegnitzer Str. 28  71701 Schwieberdingen  E: Kühle, Andreas  Bankkaufmann  Hohenstaufenstr. 27  71696 Möglingen</p>	<p><b>Nr. 11 DPD</b>  B: Karaahmetoglu, Macit  Rechtsreferendar  Hochstetter Str. 4  71282 Hemmingen</p>	<b>13 Vaihingen</b>
<p><b>Nr. 4 GRÜNE</b>  B: Jacobi, Michael  Landtagsabgeordneter  Hauptstr. 45  74321 Bietigheim-Bissingen  E: Weiler, Sabine  Diplom-Ingenieurin (FH)  Kernerweg 2  74354 Besigheim</p>	<p><b>Nr. 5 FDP/DVP</b>  B: Maushart, Bärbl  Werbeleiterin  Pappelweg 38  75334 Straubenhardt  E: Dr. Weng, Wolfgang  Bundestagsabgeordneter  Sperberweg 5  70839 Gerlingen</p>	<p><b>Nr. 6 APD</b>  B: Schaaf, Peter  Mobilfunkfachhändler  Friedrich-Ebert-Str. 20  71711 Murr  E: Landgraf, Helmuth  Kundendiensttechniker  Jahnstr. 12  74372 Sersheim</p>	<b>14 Bietigheim-Bissingen</b>
<p><b>Nr. 4 GRÜNE</b>  B: Fazio, Alfonso  Steuersachbearbeiter  Olgastr. 34  71332 Waiblingen  E: Halder, Wilhelm  Buchhändler  Marktstr. 25  71364 Winnenden</p>	<p><b>Nr. 5 FDP/DVP</b>  B: Kiel, Friedrich-Wilhelm  Landtagsabgeordneter und  Oberbürgermeister  Kelterweg 34  70734 Fellbach  E: Lenk, Ulrich  Berufsschulleiter  Haldenstr. 20  70736 Fellbach</p>	<p><b>Nr. 13 GRAUE</b>  B: Antes, Heinrich  Fuhrunternehmer, z. Zt. arbeitslos  Sandweg 4  73635 Rudersberg  E: Steidle, Heidemarie  Erzieherin  Comburgstr. 18  71686 Remseck am Neckar</p>	<b>15 Waiblingen</b>
<p><b>Nr. 4 GRÜNE</b>  B: Neher, Werner  Kaufmann  Hetzeltgasse 32/1  73614 Schorndorf  E: Zeiner, Sabine  Diplomingenieurin  Unterer Rosberg 26  71334 Waiblingen</p>	<p><b>Nr. 5 FDP/DVP</b>  B: Hofer, Jürgen  Oberbürgermeister  Burgunderstr. 48  71384 Weinstadt  E: Hollo, Heidi  Kaufrfrau  Kelterstr. 39  73635 Rudersberg</p>	<p><b>Nr. 13 GRAUE</b>  B: Antes, Heinrich  Fuhrunternehmer, z. Zt. arbeitslos  Sandweg 4  73635 Rudersberg  E: Vogel, Robert  Werkzeugmacher, z. Zt. arbeitslos  Christofstr. 47  70736 Fellbach</p>	<b>16 Schorndorf</b>
<p><b>Nr. 18 PBC</b>  B: Laslo, Franz  Schriftsetzer  Burgstr. 121  73614 Schorndorf  E: Rebmann, Gerhard  Weingärtner  Kleinheppacher Str. 28  71384 Weinstadt</p>			

Noch: 2. Verzeichnis der Wahlbewerber zur Landtagwahl am 24. März 1996

Wahlkreis	Träger des Wahlvorschlags und Anschrift der Bewerber/Bewerberinnen		
17 Backnang	<p><b>Nr. 1 CDU</b>  B: Schweizer, Rosely  Landtagsabgeordnete und  Diplomvolkswirtin  Linderthalde 16  71540 Murrhardt</p> <p><b>E: Häußermann, Erhard</b>  Industrieberater  Eberhardstr. 21  71737 Kirchberg an der Murr</p>	<p><b>Nr. 2 SPD</b>  B: Hestler, Jürgen  Studiendirektor  Liebigstr. 27  71554 Weissach im Tal</p> <p><b>E: Gruber-Seibold, Gislinde</b>  Fachbereichsleiterin  Ernst-Kinkel-Str. 16  73553 Alfdorf</p>	<p><b>Nr. 3 REP</b>  B: Dr. Barth, Heinz  Unternehmensberater  Im Strohhof 28  71566 Althütte</p> <p><b>E: Förster, Rudolf</b>  Diplomingenieur  Hermann-Hesse-Str. 9  70734 Fellbach</p>
	<p><b>Nr. 17 ÖDP</b>  B: Görtzen, Ralf  Diplomingenieur  Insterburger Str. 7  71522 Backnang</p> <p><b>E: Uecker, Werner</b>  Lehrer  Rossbergstr. 3/2  71522 Backnang</p>	<p><b>Nr. 18 PBC</b>  B: Schneider, Ruth  Hauswirtschaftsleiterin  Kitzbüheler Str. 30  71522 Backnang</p> <p><b>E: Laslo, Vera</b>  Hausfrau  Burgstr. 121  73614 Schorndorf</p>	<p><b>Nr. 19 Einzelbewerber</b>  Wolf, Dieter  Kraftfahrzeugmechaniker  Hamburger Str. 16  71522 Backnang</p>
18 Heilbronn	<p><b>Nr. 1 CDU</b>  B: Lichy, Johanna  Hausfrau  Parkstr. 33  74081 Heilbronn</p> <p><b>E: Selz, Norbert</b>  Selbständiger Elektromeister  Elbinger Str. 37  74078 Heilbronn</p>	<p><b>Nr. 2 SPD</b>  B: Dr. Spöri, Dieter  Wirtschaftsminister und Mitglied des  Landtags  Robert-Stolz-Weg 36  74080 Heilbronn</p> <p><b>E: Niethammer, Friedrich</b>  Staatsanwalt  Dittmarstr. 102  74074 Heilbronn</p>	<p><b>Nr. 3 REP</b>  B: Dagenbach, Alfred  Gärtnormeister und  Landesgeschäftsführer  Großgartacher Str. 220  74080 Heilbronn</p> <p><b>E: Retz, Jutta</b>  Pharmareferentin  Lämmerberg 17  74232 Abstatt</p>
	<p><b>Nr. 17 ÖDP</b>  B: Ertl, Joachim  Geschäftsführer  Eberlinstr. 9  74081 Heilbronn</p> <p><b>E: Lehmayr, Gertraud</b>  Oberstudienrätin  Blumenstr. 13  74080 Heilbronn</p>	<p><b>Nr. 18 PBC</b>  B: Didio, Martin  Medizintechniker  Kurfürstenstr. 9  74821 Mosbach</p> <p><b>E: Günther, Horst</b>  Unternehmer  Holderlinstr. 20/1  74223 Flein</p>	
19 Eppingen	<p><b>Nr. 1 CDU</b>  B: Zimmermann, Gerd  Bürgermeister  Buchenstr. 26  74906 Bad Rappenau</p> <p><b>E: Schwaß, Walter</b>  Vertriebsleiter  Bildstr. 89  74223 Flein</p>	<p><b>Nr. 2 SPD</b>  B: Bebbler, Wolfgang  Rechtsanwalt und Landtagsabgeordneter  Nordstr. 20  74232 Abstatt</p> <p><b>E: Kächele, Hartmut</b>  Bezirksschornsteinfegermeister  Langenbergstr. 4  75031 Eppingen</p>	<p><b>Nr. 3 REP</b>  B: Herbricht, Michael  Landtagsabgeordneter und Betriebswirt  Holderweg 7  74336 Brackenheim</p> <p><b>E: Wege, Norbert</b>  Einkäufer  Gagemberger Weg 4  71717 Beilstein</p>
20 Neckarsulm	<p><b>Nr. 1 CDU</b>  B: Mühlbeyer, Hermann  Landtagsabgeordneter  Oststr. 36  74177 Bad Friedrichshall</p> <p><b>E: Lasotta, Bernhard</b>  Student  Buchenweg 3  74206 Bad Wimpfen</p>	<p><b>Nr. 2 SPD</b>  B: Schöffler, Alfred  Landtagsabgeordneter  Bahnhofstr. 64  74182 Obersulm</p> <p><b>E: Gall, Reinhold</b>  Regionalgeschäftsführer  Etterstr. 28  74182 Obersulm</p>	<p><b>Nr. 3 REP</b>  B: Dagenbach, Alfred  Gärtnormeister und Landesgeschäftsführer  Großgartacher Str. 220  74080 Heilbronn</p> <p><b>E: Retz, Jutta</b>  Pharmareferentin  Lämmerberg 17  74232 Abstatt</p>
	<p><b>Nr. 17 ÖDP</b>  B: Gruber, Martin  Geschäftsführer  Bernusstr. 4  74182 Obersulm</p> <p><b>E: Sander, Elisabeth</b>  Lehrerin  Schwalbenstr. 1  74189 Weinsberg</p>		
21 Hohenlohe	<p><b>Nr. 1 CDU</b>  B: Hehn, Karl  Bürgermeister  Schelmenklinge 4  74214 Schöntal</p> <p><b>E: Freiherr von Stetten, Christian</b>  Student  Schloß Stetten 1  74853 Künzelsau</p>	<p><b>Nr. 2 SPD</b>  B: Klapschuweit, Dieter  Hauptgeschäftsführer  Tränkweg 2  74595 Langenburg</p> <p><b>E: Haustein, Sigrid</b>  Kaufmännische Angestellte  Niedemhaller Str. 30  74679 Weißenbach</p>	<p><b>Nr. 3 REP</b>  B: Burmester, Bernhard  Technischer Kaufmann  Ödenburger Str. 31  74078 Heilbronn</p> <p><b>E: Wege, Norbert</b>  Kaufmännischer Angestellter  Gagemberger Weg 4  71717 Beilstein</p>

Träger des Wahlvorschlags und Anschrift der Bewerber/Bewerberinnen			Wahlkreis
<p><b>Nr. 4 GRÜNE</b>  B: Braun, Andreas  Gewerkschaftssekretär  Sulzbacher Str. 78/1  71522 Backnang</p> <p>E: Ehrlinger, Jutta  Datenverarbeitungskauffrau  Bottwarweg 6  71546 Aspach</p>	<p><b>Nr. 5 FDP/DVP</b>  B: Bauer, Alfred  Bauunternehmer  Sachsenweiler Str. 10  71522 Backnang</p> <p>E: Rückert, Ulrike  Studiendirektorin  Nelkenweg 7  71549 Auenwald</p>	<p><b>Nr. 8 BÜSo</b>  B: Belle, Edmund  Landwirtschaftsmeister  Vogelsangstr. 11  74626 Bretzfeld</p>	17 Backnang
<p><b>Nr. 4 GRÜNE</b>  B: Seitz, Raphael  Freier Maler und Glaskünstler  Cäcilienstr. 48  74072 Heilbronn</p> <p>E: Klug, Liselotte  Hausfrau  Katzensteige 40/1  74076 Heilbronn</p>	<p><b>Nr. 5 FDP/DVP</b>  B: Dr. Bucher, Georg  Professor  Rosenstr. 42  74199 Untergruppenbach</p> <p>E: Wenzel, Ingeborg  Geschäftsführerin  Dittmarstr. 21  74074 Heilbronn</p>	<p><b>Nr. 16 NATURGESETZ</b>  B: Benz, Bettina  Diplombetriebswirtin (FH)  Grimmelshausenstr. 10  74074 Heilbronn</p> <p>E: Neuberger, Edeltraud  Kaufmännische Angestellte  Friedrich-Dürr-Str. 51/2  74074 Heilbronn</p>	18 Heilbronn
<p><b>Nr. 4 GRÜNE</b>  B: Hilker, Norwin  Sonderschullehrer  Wiechertstr. 12  75031 Eppingen</p> <p>E: Schatz, Margarete  Bankkauffrau  Reisweg 46  74348 Lauffen am Neckar</p>	<p><b>Nr. 5 FDP/DVP</b>  B: Drautz, Richard  Weinbaumeister  Faißtstr. 23  74076 Heilbronn</p> <p>E: Schuh, Doris  Hauptamtsleiterin  Beethovenstr. 15  74363 Göggingen</p>	<p><b>Nr. 17 ÖDP</b>  B: Ries-Müller, Klaus  Elektrotechnik-Ingenieur  Heinsheimer Str. 47  74906 Bad Rappenau</p> <p>E: Betz, Ira  Erzieherin  Hebelstr. 3  75050 Gemmingen</p>	19 Eppingen
<p><b>Nr. 4 GRÜNE</b>  B: Tominski, Jutta  Landfrau  Habichtshöfe 1  74219 Möckmühl</p> <p>E: Schütz, Klaus-Peter  Schreinermeister  Secklergasse 5  74189 Weinsberg</p>	<p><b>Nr. 5 FDP/DVP</b>  B: Nüsch, Bernhard  Rechtsanwalt  Starenweg 25  74196 Neuenstadt</p> <p>E: Bach, Hermann  Richter  Nordstr. 26  74206 Bad Wimpfen</p>	<p><b>Nr. 16 NATURGESETZ</b>  B: Böckeler, Elke  Lehrerin  Panoramaweg 22  74078 Heilbronn</p>	20 Neckarsulm
<p><b>Nr. 4 GRÜNE</b>  B: Feuchter, Hans-Joachim  Oberstudienrat  Bovenzenweiler 8  74575 Schrozberg</p> <p>E: Koch, Edeltraud  Lehrerin  Falkenstr. 11  74632 Neuenstein</p>	<p><b>Nr. 5 FDP/DVP</b>  B: Schenk, Michael  Konstruktionstechniker  Römerstr. 8  74629 Pfedelbach</p> <p>E: Oettinger-Griese, Ute  Kauffrau  Untere Vorstadt 14  74635 Kupferzell</p>	<p><b>Nr. 16 NATURGESETZ</b>  B: Groschup, Erika  Selbständige Kauffrau  Leuterstal 2  74249 Jagsthausen</p>	21 Hohenlohe

# Noch: 2. Verzeichnis der Wahlbewerber zur Landtagwahl am 24. März 1996

Wahlkreis	Träger des Wahlvorschlags und Anschrift der Bewerber/Bewerberinnen		
<p>Noch:</p> <p>21 Hohenlohe</p>	<p>Nr. 17 ÖDP</p> <p>B: Vogt, Alfred Landwirt Heufelwinden 14 74572 Blaufelden</p> <p>E: Herrmann, Oliver Auszubildender Steige 6 74639 Zweiflingen</p>	<p>Nr. 18 PBC</p> <p>B: Klüpfel, Renate Hausfrau An der Linde 6 97877 Wertheim</p>	
22 Schwäbisch Hall	<p>Nr. 1 CDU</p> <p>B: Keitel, Ernst Bauingenieur Kupferholzstr. 1 74585 Rot am See</p> <p>E: Rabe, Uta Bankkauffrau Hopfengarten 32 74523 Schwäbisch Hall</p> <p>Nr. 18 PBC</p> <p>B: Blecken, Klaus Professor Kohlert 3 74586 Frankenhardt</p> <p>E: Blecken, Gudrun Lehrerin Kohlert 3 74586 Frankenhardt</p>	<p>Nr. 2 SPD</p> <p>B: Dr. Müller, Walter Arzt Unterimpurger Str. 26 74523 Schwäbisch Hall</p> <p>E: Wagner, Waltraud Kaufmännische Angestellte Eichendorffstr. 6 74585 Rot am See</p>	<p>Nr. 3 REP</p> <p>B: Schonath, Alexander Geschäftsführer Bismarckstr. 9 74072 Heilbronn</p> <p>E: Quast, Erika Kontoristin Sonnenhalde 17 74405 Gaildorf</p>
23 Main-Tauber	<p>Nr. 1 CDU</p> <p>B: Dr. Reinhart, Wolfgang Rechtsanwalt Tannenweg 3 97941 Tauberbischofsheim</p> <p>E: Vogel, Karl Landwirtschaftsmeister Blauer Rain 2 97958 Werbach</p> <p>Nr. 18 PBC</p> <p>B: Klüpfel, Udo Abteilungsleiter An der Linde 6 97877 Wertheim</p>	<p>Nr. 2 SPD</p> <p>B: Lahr, Klaus Versicherungsfachmann Im Vogelsang 15 97996 Niederstetten</p> <p>E: Paul, Rüdiger Rechtsanwalt St.-Lioba-Str. 19 97941 Tauberbischofsheim</p>	<p>Nr. 3 REP</p> <p>B: Kronmüller, Peter Diplom-Betriebswirt Höhenweg 53 97877 Wertheim</p> <p>E: Krauß, Matthias Krankenpfleger Agnes-Schreiber-Str. 39 97980 Bad Mergentheim</p>
24 Heidenheim	<p>Nr. 1 CDU</p> <p>B: Dr. Gräßle, Inge Presseamtsleiterin Blütenstr. 1 89520 Heidenheim an der Brenz</p> <p>E: Hitzler, Bernd Bürgermeister Abt-Scheyrle-Str. 17 89561 Dischingen</p> <p>Nr. 17 ÖDP</p> <p>B: Grath, Martin Bäckermeister Griegstr. 3 89518 Heidenheim an der Brenz</p> <p>E: Lisdorf, Dierk Bankkaufmann Crailsheimer Weg 5 89522 Heidenheim an der Brenz</p>	<p>Nr. 2 SPD</p> <p>B: Staiger, Wolfgang Sonderschullehrer Albstr. 21 89518 Heidenheim an der Brenz</p> <p>E: Butter, Helga Diplom-Volkswirtin Silcherstr. 27 89555 Steinheim am Albuch</p>	<p>Nr. 3 REP</p> <p>B: Kutschera, Wilhelm Bauingenieur i.R. Germanenstr. 48/1 89522 Heidenheim an der Brenz</p> <p>E: Bosch, Werner Geschäftsführer Lange Str. 13 89542 Herbrechtingen</p>
25 Schwäbisch Gmünd	<p>Nr. 1 CDU</p> <p>B: Dr. Scheffold, Stefan Rechtsanwalt Oderstr. 5 73529 Schwäbisch Gmünd</p> <p>E: Rösch, Christa Lehrerin Klostersteige 3/5 73527 Schwäbisch Gmünd</p> <p>Nr. 18 PBC</p> <p>B: Lasio, Franz Missionar Burgstr. 121 73614 Schorndorf</p> <p>E: Schurr, Manfred Bankkaufmann Buchstr. 173/1 73525 Schwäbisch Gmünd</p>	<p>Nr. 2 SPD</p> <p>B: Capezzuto, Mario Fachoberlehrer Habichtweg 4 73547 Lorch</p> <p>E: Weidinger, Maria Psychologin Lindenfirststr. 1 73525 Schwäbisch Gmünd</p>	<p>Nr. 3 REP</p> <p>B: Dr. Linder, Peter Diplom-Volkswirt Heslacher Wand 35 A 70199 Stuttgart</p> <p>E: Bastl, Herbert Berufssoldat Im Fichtenbuck 52 73479 Eilwangen (Jagst)</p>

Träger des Wahlvorschlags und Anschrift der Bewerber/Bewerberinnen			Wahlkreis
			Noch: 21 Hohenlohe
<p><b>Nr. 4 GRÜNE</b>  B: Reimer, Wolfgang  Bauer  Flurstr. 6  74405 Gaildorf  E: Dürr-Riemer, Christa  Hausfrau  Raiffeisenstr. 31  74405 Gaildorf</p> <p><b>Nr. 5 FDP/DVP</b>  B: Dr. Döring, Walter  Landtagsabgeordneter  Schwabenweg 13  74523 Schwäbisch Hall  E: Dr. Bullinger, Friedrich  Parlamentarischer Berater  Zur Linde 22  74585 Rot am See</p> <p><b>Nr. 17 ÖDP</b>  B: Ertl, Rainer  Gemeindereferent  Bahnhofstr. 22  74541 Vellberg  E: Finck, Ingrid  Lehrerin  Spaichbühl 27  74586 Frankenhardt</p>			22 Schwäbisch Hall
<p><b>Nr. 4 GRÜNE</b>  B: Bachem-Böse, Gabi  Studentin  Speierlingweg 9  97996 Niederstetten  E: Grebbin, Dietrich  Studienrat  Otolfstr. 8  97980 Bad Mergentheim</p> <p><b>Nr. 5 FDP/DVP</b>  B: Sailer, Alfred  Vertriebsleiter  Lerchenweg 12  97990 Weikersheim  E: Brudereck, Ingo  Beamter  Pestalozziallee 9  97941 Tauberbischofsheim</p> <p><b>Nr. 17 ÖDP</b>  B: König, Martin  Diplom-Kaufmann  Marienbader Str. 2  97877 Wertheim  E: Kreller, Gottfried  Oberstudienrat a.D.  Krametsgässle 7  97980 Bad Mergentheim</p>			23 Main-Tauber
<p><b>Nr. 4 GRÜNE</b>  B: Sautter, Michael  Lehrer  Blumenweg 5  89518 Heidenheim an der Brenz  E: Then, Erika  Diplomsoziologin  Hirschstr. 19  89537 Giengen an der Brenz</p> <p><b>Nr. 5 FDP/DVP</b>  B: Häcker, Eugen Werner  Landwirt  Valentin-Thierer-Str. 6  89547 Gerstetten  E: Vollmer, Guntram  Kraftfahrzeug-Fuhrparkleiter  Sonnenhalde 1  89551 Königsbronn</p> <p><b>Nr. 12 DKP</b>  B: Bernhard, Hans  Rohrleger  Lerchenstr. 11  89542 Herbrechtingen  E: Huber, Ulrich  Maschinenschlosser  Fuchssteige 21  89518 Heidenheim an der Brenz</p>			24 Heidenheim
<p><b>Nr. 4 GRÜNE</b>  B: Abele, Brigitte  Direktrice  Deinbacher Str. 25  73527 Schwäbisch Gmünd  E: Haas, Joachim  Referendar (GHS)  Lorcher Str. 32/1  73525 Schwäbisch Gmünd</p> <p><b>Nr. 5 FDP/DVP</b>  B: Abzieher, Robert  Selbständiger Kaufmann  Neuffenweg 17  73527 Schwäbisch Gmünd  E: Gundlach, Wolfgang  Förderlehrer  Am Römerkastell 39  73525 Schwäbisch Gmünd</p> <p><b>Nr. 17 ÖDP</b>  B: Wiechmann, Manfred  Patentassessor  Claus-von-Stauffenberg-Str. 24  71522 Backnang  E: Brucklacher, Jörg  Forstinspektor  Oppenland 1  74417 Gschwend</p>			25 Schwäbisch Gmünd

Noch: 2. Verzeichnis der Wahlbewerber zur Landtagwahl am 24. März 1996

Wahlkreis	Träger des Wahlvorschlags und Anschrift der Bewerber/Bewerberinnen		
26 Aalen	<p>Nr. 1 CDU</p> <p>B: Wabro, Gustav Staatssekretär, Mitglied des Landtags Platanenweg 22 73430 Aalen</p> <p>E: Mack, Winfried Assessor Sudetenstr. 40 73479 Ellwangen (Jagst)</p>	<p>Nr. 2 SPD</p> <p>B: Pfeifle, Ulrich Oberbürgermeister Egerlandstr. 61 73431 Aalen</p> <p>E: Haußmann, Ursula Krankenschwester, z. Zt. Hausfrau Theodor-Heuss-Str. 14 73432 Aalen</p>	<p>Nr. 3 REP</p> <p>B: Bastl, Herbert Berufssoldat Im Fichtenbuck 52 73479 Ellwangen (Jagst)</p> <p>E: Mayer, Bernd Berufssoldat Schlehenweg 1 73450 Neresheim</p>
	<p>Nr. 17 ÖDP</p> <p>B: Beck, Roland Diplom-Ingenieur Schwabstr. 108 70193 Stuttgart</p> <p>E: Klamt, Guido Schüler Katharinenstr. 3 70736 Fellbach</p>	<p>Nr. 18 PBC</p> <p>B: Basso, Rolf Angestellter Schubartweg 21 73447 Oberkochen</p> <p>E: Gail, Herbert Verkehrs-Ingenieur Gemsweg 8 73434 Aalen</p>	
27 Karlsruhe I	<p>Nr. 1 CDU</p> <p>B: Blank, Ingrid Familienfrau Karl-Seckinger-Str. 6 76229 Karlsruhe</p> <p>E: Wefels, Petra Bankkauffrau Gebhardstr. 15 76137 Karlsruhe</p>	<p>Nr. 2 SPD</p> <p>B: Fischer, Günter Fraktionsgeschäftsführer Leipziger Allee 38 76139 Karlsruhe</p> <p>E: Pfalzgraf, Hans Maschinenschlosser Weiherstr. 6 76227 Karlsruhe</p>	<p>Nr. 3 REP</p> <p>B: Dr. Linder, Peter Parlamentarischer Berater Heslacher Wand 35a 70199 Stuttgart</p> <p>E: Fries, Markus Versicherungskaufmann Gäustr. 6 72218 Wildberg</p>
	<p>Nr. 18 PBC</p> <p>B: Koch, Giselheid Werbefachwirtin Maxauer Str. 10 76187 Karlsruhe</p>	<p>Nr. 19 Einzelbewerber</p> <p>Jäck, Günter Rechtsanwalt Grötzing Str. 1 76227 Karlsruhe</p>	
28 Karlsruhe II	<p>Nr. 1 CDU</p> <p>B: Bender, Hans-Michael Rechtsanwalt Im Eichbäumle 92 76139 Karlsruhe</p> <p>E: Göhringer, Axel Professor Damaschkestr. 87 76133 Karlsruhe</p>	<p>Nr. 2 SPD</p> <p>B: Wimmer, Brigitte Schriftsetzerin Frauenalber Str. 7 76199 Karlsruhe</p> <p>E: Di Giorgio, Andrea Politologin Rappenwörtstr. 26 a 76189 Karlsruhe</p>	<p>Nr. 3 REP</p> <p>B: Fast, Bruno Diplomvermessungsingenieur (FH) Bärenweg 34a 76149 Karlsruhe</p> <p>E: Fries, Markus Versicherungskaufmann Gäustr. 6 72218 Wildberg</p>
	<p>Nr. 19 Einzelbewerber</p> <p>Merz, Gerhard Elektroinstallationsmeister Östliche Rheinbrückenstr. 23 76187 Karlsruhe</p>		
29 Bruchsal	<p>Nr. 1 CDU</p> <p>B: Rech, Heribert Rechtsanwalt Im Kirchbrändel 12 76689 Bad Schönborn</p> <p>E: Schmidhuber, Werner Pressereferent Silcherweg 22 68753 Waghäusel</p>	<p>Nr. 2 SPD</p> <p>B: Heiler, Walter Rechtsanwalt Kronauer Str. 35 68753 Waghäusel</p> <p>E: Ueberhofen, Marita Einzelhändlerin Kuckucksweg 11 76694 Forst</p>	<p>Nr. 3 REP</p> <p>B: Troll, Heinz Mitglied des Landtags Kraichgaustr. 3 76661 Philippsburg</p> <p>E: Werner, Alfred Hauptmann a.D. Franz-Liszt-Str. 7 76684 Östringen</p>
30 Bretten	<p>Nr. 1 CDU</p> <p>B: Wieser, Franz Oberstudiendirektor Zum kleinen Feld 29 75015 Bretten</p> <p>E: Kößler, Joachim Bundesbankdirektor Brettener Str. 11 75053 Gondelsheim</p>	<p>Nr. 2 SPD</p> <p>B: Wintruff, Peter Oberstudienrat Friedenstr. 31 76676 Graben-Neudorf</p> <p>E: Knauss, Renate Speditionskauffrau Sommerhalde 20 75015 Bretten</p>	<p>Nr. 3 REP</p> <p>B: Müller, Klaus-Dieter Drehmeister Balthasar-Neumann-Str. 23 76703 Kraichtal</p> <p>E: Dischinger, Irene Bürofachkraft Am Eckweg 2 a 76703 Kraichtal</p>
	<p>Nr. 18 PBC</p> <p>B: Scheel, Christoph Finanzabteilungsleiter Jöhlinger Str. 112a 76356 Weingarten</p>		

Träger des Wahlvorschlags und Anschrift der Bewerber/Bewerberinnen			Wahlkreis
<p><b>Nr. 4 GRÜNE</b>  B: Haveman, Wouter  Technischer Angestellter  Saarstr. 17  73431 Aalen  E: Walter, Andrea  Diplom-Volkswirtin  Staufenstr. 7  73457 Essingen</p>	<p><b>Nr. 5 FDP/DVP</b>  B: Schmelzle, Ilse  Apothekerin  Wellandstr. 73  73434 Aalen  E: Stützel, Hans-Jörg  Unternehmensberater  Bischof-Fischer-Str. 82  73430 Aalen</p>	<p><b>Nr. 9 CM</b>  B: Meurer, Mario  Theologe  Wildseestr. 12  70329 Stuttgart  E: Brenner, Josef  Maschinist  Württembergischer Str. 8  73432 Aalen</p>	26 Aalen
<p><b>Nr. 4 GRÜNE</b>  B: Rastätter, Renate  Lehrerin  Lenzstr. 10  76137 Karlsruhe  E: Iost, Oliver  Student  Körnerstr. 26  76135 Karlsruhe</p>	<p><b>Nr. 5 FDP/DVP</b>  B: Obert, Michael  Verwaltungsjurist  Tullastr. 74  76131 Karlsruhe  E: Klinger, Christian  Bankangestellter  Bürgerstr. 9  76133 Karlsruhe</p>	<p><b>Nr. 17 ÖDP</b>  B: Paulitz, Harald  Diplomsozialpädagoge  Eppinger Str. 52  76131 Karlsruhe  E: Breidohr, Maren  Versicherungskauffrau  Kolberger Str. 21c  76139 Karlsruhe</p>	27 Karlsruhe I
<p><b>Nr. 4 GRÜNE</b>  B: Stolz, Gerhard  Landtagsabgeordneter  Eckhartstr. 21  76227 Karlsruhe  E: Stützer, Ruth  Krankenschwester  Kirchfeldstr. 89  76149 Karlsruhe</p>	<p><b>Nr. 5 FDP/DVP</b>  B: Urban, Bernd  Steuerberater  Gleiwitzer Str. 2 c  76139 Karlsruhe  E: Golombek, Heinz  Technischer Angestellter  Weißdornweg 23  76149 Karlsruhe</p>	<p><b>Nr. 17 ÖDP</b>  B: Stork, Lothar  Techn. Betriebswirt  Laubenweg 33  76185 Karlsruhe  E: Wenzel, Jürgen  Kaufmännischer Leiter  Am Rainle 9  76227 Karlsruhe</p>	28 Karlsruhe II
<p><b>Nr. 4 GRÜNE</b>  B: Dr. Ungerer, Lothar  Professor  Brunnengasse 3  76669 Bad Schönborn  E: Kunstmann, Alice  Sprechstundenhilfe  Bei der Sägmühl 7  76646 Bruchsal</p>	<p><b>Nr. 5 FDP/DVP</b>  B: Tritschler, Stefan  Wehrdienstleistender  Hainbuchenweg 1  76646 Bruchsal  E: Grün, Karin  Kaufmännische Angestellte  Bunsenstr. 4  76684 Östringen</p>	<p><b>Nr. 17 ÖDP</b>  B: Breidohr, Maren  Versicherungskauffrau  Kolberger Str. 21 c  76139 Karlsruhe</p>	29 Bruchsal
<p><b>Nr. 4 GRÜNE</b>  B: Bukow, Eva-Regina  Oberstudienrätin  Neuenwegstr. 71  76703 Kraichtal  E: Mittag, Dagmar  Hausfrau  Paracelsusstr. 11  76297 Stutensee</p>	<p><b>Nr. 5 FDP/DVP</b>  B: Will, Manfred  Bürgermeister  Wagner-Str. 34  76344 Eggenstein-Leopoldshafen  E: Heidt, Volker  Polizeibeamter  Mörkestr. 9  76297 Stutensee</p>	<p><b>Nr. 17 ÖDP</b>  B: Schneider, Peter  Diplom-Informatiker  Kirchstr. 38  75045 Walzbachtal  E: Betz, Markus  Diplom-Biologe  Hebelstr. 3  75050 Gemmingen</p>	30 Bretten



# Noch: 2. Verzeichnis der Wahlbewerber zur Landtagwahl am 24. März 1996

Wahlkreis	Träger des Wahlvorschlags und Anschrift der Bewerber/Bewerberinnen		
31 Ettlingen	<p><b>Nr. 1 CDU</b>  B: Dr. Vetter, Erwin  Staatsminister  Vordersteig 12 a  76275 Ettlingen  E: Kiesinger, Adelheid  Angestellte  Lange Str. 93  76307 Karlsbad</p>	<p><b>Nr. 2 SPD</b>  B: Nürnberg, Volker  Student  Wilhelm-Roether-Str. 41  76307 Karlsbad  E: Schottmüller, Silvia  Diplom-Finanzwirtin (FH)  Ketteler Str. 10  76337 Waldbronn</p>	<p><b>Nr. 3 REP</b>  B: Schäffner, Manfred  Lagerverwalter  Werner-Heisenberg-Str. 3  76344 Eggenstein-Leopoldshafen  E: Raupp, Theo  Techniker  Reetzstr. 69  76327 Pfinztal</p>
32 Rastatt	<p><b>Nr. 1 CDU</b>  B: Dr. Schäuble, Thomas  Justizminister  Margaritenweg 4  76571 Gaggenau  E: Klimek, Annegret  Fremdsprachenkorrespondentin  Ötigheimer Weg 43  76437 Rastatt</p>	<p><b>Nr. 2 SPD</b>  B: Goll, Heinz  Bevollmächtigter  Karlstr. 8 a  76571 Gaggenau  E: Pfrommer, Gerd  Diplombetriebswirt  Am Hang 5  76571 Gaggenau</p>	<p><b>Nr. 3 REP</b>  B: Helfer, Rüdiger  Kriminalbeamter  Grabäckerstr. 1  76474 Au am Rhein  E: Fritz, Claus  Spediteur  Dr.-Schleyer-Str. 2  76437 Rastatt</p>
33 Baden-Baden	<p><b>Nr. 1 CDU</b>  B: Lazarus, Ursula  Mitglied des Landtags  Maximilianstr. 30  76534 Baden-Baden  E: Metzinger, Karl  Landwirtschaftsmeister  Eisenbahnstr. 87  77833 Ottersweier</p>	<p><b>Nr. 2 SPD</b>  B: Knöpfel, Joachim  Rechtsanwalt  Beuemer Str. 111  76534 Baden-Baden  E: Tietze-Ullmann, Bettina  Buchhändlerin  Burgweg 6  77815 Bühl</p>	<p><b>Nr. 3 REP</b>  B: Heinemann, Frédéric  Computerfachmann  Filderstr. 2  73760 Ostfildern  E: Bach, Thorsten  Auszubildender  Kaltenbronner Str. 40  76593 Gernsbach</p>
34 Heidelberg	<p><b>Nr. 1 CDU</b>  B: Pfisterer, Werner  Feinmechanikermeister  Freiburger Str. 54  69126 Heidelberg  E: Frey-Eger, Monika  Rechtsanwaltsgehilfin  Pirschweg 8  69118 Heidelberg</p> <p><b>Nr. 17 ÖDP</b>  B: Schwab, Martin  Rechtsassessor  Christian-Bitter-Str. 4/1  69128 Heidelberg  E: Janke, Berthold  Student  Im Neuenheimer Feld 696  69120 Heidelberg</p>	<p><b>Nr. 2 SPD</b>  B: Unger-Soyka, Brigitte  Landtagsabgeordnete, Ministerin  Mittelbadgasse 9  69117 Heidelberg  E: Dr. Huber, Wolfgang  Arzt für Innere Medizin  Waldhofer Str. 84  69123 Heidelberg</p>	<p><b>Nr. 3 REP</b>  B: Beck, Werner  Technischer Angestellter  Häuselgasse 15  69124 Heidelberg  E: Geyger, Eilen  Rentnerin  Königsberger Str. 7  69124 Heidelberg</p>
35 Mannheim I	<p><b>Nr. 1 CDU</b>  B: Löffler, Marion  Kauffrau  Eichendorffstr. 51  68167 Mannheim  E: Flader, Manfred  Heimleiter  Oberlinweg 75  68305 Mannheim</p> <p><b>Nr. 13 GRAUE</b>  B: Dürmaier, Benno  Maschinenschlosser  Eifenstr. 12  68169 Mannheim</p>	<p><b>Nr. 2 SPD</b>  B: Nagel, Max  Gewerkschaftssekretär, Landtagsabgeordneter  Stolzeneckstr. 43  68219 Mannheim  E: Dr. Kurz, Peter  Richter  Enzbergerstr. 16  68165 Mannheim</p> <p><b>Nr. 17 ÖDP</b>  B: Wiechmann, Marcus  Student  H 1, 10  68159 Mannheim  E: Vogel, Martin  Student  Galileistr. 25  68165 Mannheim</p>	<p><b>Nr. 3 REP</b>  B: Käs, Christian  Rechtsanwalt  Im Kaisemer 30  70191 Stuttgart  E: Au, Ilse  Kauffrau  Q 7, 27  68161 Mannheim</p>

Träger des Wahlvorschlags und Anschrift der Bewerber/Bewerberinnen			Wahlkreis
<p><b>Nr. 4 GRÜNE</b>  B: Purreiter, Heribert  Lehrer  Grünwettersbacher Str. 6  76337 Waldbronn  E: Rothweiler, Sonja  Arzthelferin  Wössinger Str. 6  76327 Pfintztal</p>	<p><b>Nr. 5 FDP/DVP</b>  B: Otten-Tscheulin, Hans-Georg  Selbständiger Kaufmann  Gottlob-Schneider-Str. 3  76275 Ettlingen  E: Reuter, Alexander  Biologe  Gross-Ott-Str. 10  76275 Ettlingen</p>	<p><b>Nr. 17 ÖDP</b>  B: Hansch, Thomas  Student  Ebersteinstr. 57  76287 Rheinstetten  E: Mitzel, Sonja  Schülerin  Kirchwegstr. 15  77855 Achern</p>	31 Ettlingen
<p><b>Nr. 4 GRÜNE</b>  B: Webley, Elisabeth  Studienrätin  Malscher Str. 14  76448 Durmersheim  E: Zimmermann-Aubeck, Anna  Lehrerin  Kreuzstr. 12  76477 Elchesheim-Iltingen</p>	<p><b>Nr. 5 FDP/DVP</b>  B: Dr. Brecht, Andreas  Hausmann  Felchenstr. 11  76437 Rastatt  E: Ringwald, Jörg  Hausfrau  Obere Dorfstr. 24  76597 Loffenau</p>	<p><b>Nr. 17 ÖDP</b>  B: Gaifuß, Markus  Student  Rötterbergstr. 49  76437 Rastatt  E: Krause, Hans-Joachim  Fernsehtechnikermeister  Hindenburgstr. 75  76571 Gaggenau</p>	32 Rastatt
<p><b>Nr. 4 GRÜNE</b>  B: Bahret, Susanne  Theologin  Ebenechtweg 6  76534 Baden-Baden  E: Dr. Hager, Henning  Arzt  Gärtnerweg 5  77815 Bühl</p>	<p><b>Nr. 5 FDP/DVP</b>  B: Dr. Rassek, Jan Ernest  Rechtsanwalt  Karl-Fanz-Str. 31  77815 Bühl  E: Meinhardt, Patrick  Geschäftsführer  Sophienstr. 11  76530 Baden-Baden</p>	<p><b>Nr. 17 ÖDP</b>  B: Bourwieg, Karsten  Student  Gluckstr. 9/32  79104 Freiburg im Breisgau  E: Schnurr, Christian  Auszubildender  Vimbucher Str. 7  77815 Bühl</p>	33 Baden-Baden
<p><b>Nr. 4 GRÜNE</b>  B: Dr. Hildebrandt, Dietrich  Verlagsangestellter  Gaisbergstr. 44  69115 Heidelberg  E: Lendorf-Schaller, Helga  Diplom-Sozialpädagogin  Kaiserstr. 48  69115 Heidelberg</p>	<p><b>Nr. 5 FDP/DVP</b>  B: Hommelhoff, Margret  Diplom-Volkswirtin  Hainsbachweg 4  69120 Heidelberg  E: Schöler, Bettina  Studentin  Handschuhsheimer Landstr. 68  69121 Heidelberg</p>	<p><b>Nr. 16 NATURGESETZ</b>  B: Malleier, Ute  Hotellauffrau  Hauptstr. 213  69117 Heidelberg</p>	34 Heidelberg
<p><b>Nr. 4 GRÜNE</b>  B: Baschwitz, Rainer  Angestellter  Krappmühlstr. 23  68165 Mannheim  E: Allmendinger, Iris  Diplomvolkswirtin  Käfertaler Str. 85  68167 Mannheim</p>	<p><b>Nr. 5 FDP/DVP</b>  B: Jabbour, Amid  Student  Eisenacher Weg 36  68309 Mannheim  E: Wagner, Thorsten  Student  Seckenheimer Str. 23  68165 Mannheim</p>	<p><b>Nr. 12 DKP</b>  B: Bachthaler, Manfred  Elektriker  Am Steingarten 11  68169 Mannheim  E: Haas, Gerlinde  Verwaltungsangestellte  Gertrud-Bäumer-Str. 40  68169 Mannheim</p>	35 Mannheim I

Noch: 2. Verzeichnis der Wahlbewerber zur Landtagwahl am 24. März 1996

Wahlkreis	Träger des Wahlvorschlags und Anschrift der Bewerber/Bewerberinnen		
36 Mannheim II	<b>Nr. 1 CDU</b> B: Bloemecke, Gerhard Bäcker- und Konditormeister, Landtagsabgeordneter Maiblumenhof 6 68305 Mannheim E: Pföhler, Wolfgang Bürgermeister Bassemannstr. 29 68165 Mannheim	<b>Nr. 2 SPD</b> B: Seltenreich, Rolf Diplomsozialarbeiter, Landtagsabgeordneter Stamitzstr. 4 68167 Mannheim E: Stegmeier, Elke Rektorin Carolus-Vocke-Ring 51 68259 Mannheim	<b>Nr. 3 REP</b> B: Korth, Winfried Polizeibeamter Friedrichstr. 47 68199 Mannheim E: Au, Karl Heinz Kaufmann Q 7, 27 68161 Mannheim
	<b>Nr. 13 GRAUE</b> B: Emig, Ursula Heimleiterin Schulstr. 18 69469 Weinheim E: Tereba, Werner Schriftsteller Geibelstr. 5 68167 Mannheim	<b>Nr. 17 ÖDP</b> B: Klingele, Stefan Dirigent Berliner Str. 17 68161 Mannheim E: Kußmann, Thomas Geschäftsführer Sandrain 48 68219 Mannheim	
37 Wiesloch	<b>Nr. 1 CDU</b> B: Sieber, Michael Landtagsabgeordneter Waldstr. 15 a 69168 Wiesloch E: Pressler, Gisela Gymnasiallehrerin Nadlerstr. 31 69226 Nußloch	<b>Nr. 2 SPD</b> B: Koller, Anna Lehrerin Buchenweg 6 69190 Walldorf E: Wirkner, Peter Fachhochschullehrer Schönblick 12 69242 Mühlhausen	<b>Nr. 3 REP</b> B: Geyger, Ellen Rentnerin Königsberger Str. 17 69188 Heidelberg E: Refior, Robert Rentner Weidstr. 3 69226 Nußloch
38 Neckar-Odenwald	<b>Nr. 1 CDU</b> B: Hauk, Peter Landtagsabgeordneter Hauptstr. 88 74740 Adelsheim-Sennfeld E: Dr. Ulmer, Thomas Arzt Tarunstr. 21 74821 Mosbach	<b>Nr. 2 SPD</b> B: Teßmer, Gerd Landtagsabgeordneter Lindauer Str. 20 74862 Binau E: Schaßner, Rolf Lehrer Buchhölde 7 74740 Adelsheim	<b>Nr. 3 REP</b> B: Donnerstag, Dietmar Rechtsanwalt Menzelstr. 4 70192 Stuttgart E: Sobe, Stephan Verwaltungsangestellter Kernerstr. 11 75323 Bad Wildbad
	<b>Nr. 18 PBC</b> B: Efling, Carsten Anlagenmechaniker Wannenberg 27 74821 Mosbach-Lohrbach E: Didio, Martin Medizintechniker Kurfürstenstr. 9 74821 Mosbach-Lohrbach		
39 Weinheim	<b>Nr. 1 CDU</b> B: Wacker, Georg Musikschulleiter Neue Anlage 24 69198 Schriesheim E: Oberle, Inge Bürokauffrau Vogesenweg 22 69469 Weinheim	<b>Nr. 2 SPD</b> B: Junginger, Hans-Georg Rechtsanwalt Leberstr. 39 69469 Weinheim E: Busse, Fredy Diplomsozialarbeiter (FH) Friedrich-Ebert-Str. 38 69502 Hemsbach	<b>Nr. 3 REP</b> B: Dr. Friedl, Wolfgang Diplomphysiker Römerstr. 222 69126 Heidelberg E: Rexhaus, Hermann Polizeibeamter Löwengasse 6 68782 Brühl
	<b>Nr. 17 ÖDP</b> B: Janke, Berthold Student Im Neuenheimer Feld 696 69120 Heidelberg E: Wiegert, Monika Erzieherin Alte Heerstr. 8 69168 Wiesloch	<b>Nr. 19 Einzelbewerber</b> Döringer, Karl Justizvollzugsbeamter Bachgasse 28 69502 Hemsbach	<b>Nr. 20 Einzelbewerber</b> Deckert, Günter Geschäftsführer Brückstr. 29 69469 Weinheim
40 Schwetzingen	<b>Nr. 1 CDU</b> B: Stratthaus, Gerhard Landtagsabgeordneter und Oberbürgermeister Eulenstr. 6 68782 Brühl E: Rupp, Alfred Rektor Continentalstr. 28 68766 Hockenheim	<b>Nr. 2 SPD</b> B: Wettstein, Karl-Peter Landtagsabgeordneter Kantstr. 17 68723 Plankstadt E: Grünstein, Rosa Hausfrau Carl-Benz-Str. 36 68809 Neulußheim	<b>Nr. 3 REP</b> B: Rexhaus, Hermann Polizeibeamter Löwengasse 6 68782 Brühl E: Hanselmann, Jürgen Speditionskaufmann Leopoldstr. 1 68766 Hockenheim

Träger des Wahlvorschlags und Anschrift der Bewerber/Bewerberinnen			Wahlkreis
<p><b>Nr. 4 GRÜNE</b>  B: Thomas, Ulrike  Diplompsychologin  Schleiermacherstr. 1  68165 Mannheim</p> <p>E: Urbanczyk, Günter  Rechtsanwalt  Schwetzinger Str. 94  68165 Mannheim</p>	<p><b>Nr. 5 FDP/DVP</b>  B: Dr. Eisele, Karl-Theodor  Hochschulprofessor  Schwindstr. 2 a  68163 Mannheim</p> <p>E: Dr. Bayerl, Johannes  Chefarzt  Bassermannstr. 36 a  68165 Mannheim</p>	<p><b>Nr. 12 DKP</b>  B: Ebert, Walter  Elektriker  Am Weingarten 15  68169 Mannheim</p> <p>E: Bachthaler, Cornelia  Kauffrau  Am Steingarten 11  68169 Mannheim</p>	36 Mannheim II
<p><b>Nr. 4 GRÜNE</b>  B: Jünger, Gerhard  Lehrer  Große Ringstr. 45  69207 Sandhausen</p> <p>E: Meny, Wolfgang  Buchhändler  Blumenstr. 22  69168 Wiesloch</p>	<p><b>Nr. 5 FDP/DVP</b>  B: Dr. Criegee, Jürgen  Bürgermeister  Matthias-Grünewald-Str. 3  69190 Walldorf</p> <p>E: Falkner, Marianne  Oberstudienrätin  Am Hang 10  69226 Nußloch</p>	<p><b>Nr. 17 ÖDP</b>  B: Becker, Karin  Kauffrau  Waldstr. 44  69168 Wiesloch</p> <p>E: Litschka, Michael  Kriminalbeamter  Fliederweg 16  68782 Brühl</p>	37 Wiesloch
<p><b>Nr. 4 GRÜNE</b>  B: Denz, Christine  Lehrerin  Donauschwabenstr. 51  74821 Mosbach</p> <p>E: Plüddemann, Gerhard  Selbständiger Elektro-Ingenieur  Halle/Saale Str. 4  74722 Buchen</p>	<p><b>Nr. 5 FDP/DVP</b>  B: Obst, Daniel  Student  Krokusweg 2  68782 Brühl</p> <p>E: Walter, Achim  Student  Kesslergasse 4  74834 Elztal</p>	<p><b>Nr. 17 ÖDP</b>  B: Gebhardt, Herbert Alexander  Lehrer  Frankenstr. 3  74708 Osterburken</p> <p>E: Schulcz, Werner  Kriminalbeamter  Gickelfelsen 9  69437 Neckargerach</p>	38 Neckar-Odenwald
<p><b>Nr. 4 GRÜNE</b>  B: Sckerl, Hans-Ulrich  Angestellter  Johann-Sebastian-Bach-Str. 8  69493 Hirschberg</p> <p>E: Kramer, Elisabeth  Oberstudienrätin  Schollstr. 16  69469 Weinheim</p>	<p><b>Nr. 5 FDP/DVP</b>  B: Dr. Freudenberg, Hans  Ministerialdingent  Moltkestr. 5  69469 Weinheim</p> <p>E: Schweikert, Lieselotte  Hausfrau  Untere Neugasse 11  68535 Edingen-Neckarhausen</p>	<p><b>Nr. 12 DKP</b>  B: Dölzer, Hans-Hartwig  Fachjournalist  Am Kelterberg 11  69493 Hirschberg</p> <p>E: Jutzi, Herbert  Arbeiter  Mannheimer Str. 44  69469 Weinheim</p>	39 Weinheim
<p><b>Nr. 4 GRÜNE</b>  B: Bailing-Gündling, Christa  Lehrerin  Franz-Liszt-Str. 11  68214 Eppelheim</p> <p>E: Junk, Götz  Geograph  Ladenburger Str. 7  68723 Plankstadt</p>	<p><b>Nr. 5 FDP/DVP</b>  B: Dr. Zimmermann, Gunter  Studienrat und Privatdozent  Gartenstr. 36  68723 Oftersheim</p> <p>E: Schimmele, Christel  Lehrerin  Krokusweg 4  68782 Brühl</p>	<p><b>Nr. 17 ÖDP</b>  B: Gräf, Guntram  Student  Berliner Str. 10  68723 Plankstadt</p> <p>E: Czepka, Werner  Bankkaufmann  Bachgasse 9  69168 Wiesloch</p>	40 Schwetzingen

# Noch: 2. Verzeichnis der Wahlbewerber zur Landtagwahl am 24. März 1996

Wahlkreis	Träger des Wahlvorschlags und Anschrift der Bewerber/Bewerberinnen		
41 Sinsheim	<p>Nr. 1 CDU</p> <p>B: Dr. h.c. Weiser, Gerhard Minister für Ländlichen Raum, Ernährung, Landwirtschaft und Forsten Weinbergstr. 7 69256 Mauer</p> <p>E: Brunner, Elke Oberstudienrätin Mittelstr. 25 74889 Sinsheim</p>	<p>Nr. 2 SPD</p> <p>B: Göschel, Helmut Landtagsabgeordneter und Lehrer Rosengasse 8 74889 Sinsheim</p> <p>E: Funk, Thomas Versicherungsangestellter Westliche Ringstr. 19 74925 Epfenbach</p>	<p>Nr. 3 REP</p> <p>B: Nowak, Adelheid Krankenschwester Seeweg 12 74889 Sinsheim</p> <p>E: Jungbauer, Hubert selbständiger Handwerksmeister Bahnstr. 46 74915 Waibstadt</p>
42 Pforzheim	<p>Nr. 1 CDU</p> <p>B: Mappus, Stefan Diplomökonom Krokusweg 4 75181 Pforzheim</p> <p>E: Stavenhagen, Christine Hausfrau Siedlungsstr. 49 75180 Pforzheim</p> <p>Nr. 17 ÖDP</p> <p>B: Frank, Matthias Diplomingenieur Güterstr. 24 75177 Pforzheim</p> <p>E: Schleip, Holger Augenarzt Bahnhofstr. 18 75217 Birkenfeld</p>	<p>Nr. 2 SPD</p> <p>B: Dr. Neugebauer, Till Arzt Keplerstr. 42 75175 Pforzheim</p> <p>E: Zeitler, Sabine Diplompolitologin Bülowsstr. 6 75180 Pforzheim</p> <p>Nr. 18 PBC</p> <p>B: Schuh, Artur Büroleiter Lindenstr. 8/4 75245 Neulingen</p> <p>E: Krause, Torsten Technischer Fernmeldeobersekretär Friedrich-Ebert-Str. 12 75417 Mühlacker</p>	<p>Nr. 3 REP</p> <p>B: Ebert, Dieter Personalleiter Kanzlerstr. 60 75175 Pforzheim</p> <p>E: Herzberg, Fritz Physiotherapeut Stückelhäldenstr. 4 75175 Pforzheim</p>
43 Calw	<p>Nr. 1 CDU</p> <p>B: Tölg, Arnold Geschäftsführer Im Vogelsang 11 75378 Bad Liebenzell</p> <p>E: Röhm-Frenzel, Rosemarie System-Beraterin Mittlerer Weg 13 72218 Wildberg</p> <p>Nr. 17 ÖDP</p> <p>B: Heß, Christoph Diplomingenieur Verfahrens-/Umwelt- technik Burgstallstr. 19 70199 Stuttgart</p> <p>E: Overbeck, Reinhard Geologe Parkstr. 10 75328 Schömberg</p>	<p>Nr. 2 SPD</p> <p>B: Gradistanac, Renate Familienfrau Sonnenrain 32 72218 Wildberg</p> <p>E: Spreng, Martin Gewerkschafts-Kreisvorsitzender Walkenweg 5 72213 Altensteig</p> <p>Nr. 18 PBC</p> <p>B: Schübel, Markus Kaufmann Mohlgrasse 6 72221 Haiterbach</p> <p>E: Schabert, Johannes Bürokaufmann Bergstr. 16 75378 Bad Liebenzell</p>	<p>Nr. 3 REP</p> <p>B: König, Lothar Mitglied des Landtags Höhenstr. 54 75335 Döbel</p> <p>E: König, Werner Fernmeldehandwerker Wildbader Str. 53 75335 Döbel</p>
44 Enz	<p>Nr. 1 CDU</p> <p>B: Scheuermann, Winfried Regionalverbandsdirektor, Landtags- abgeordneter Schützinger Str. 29/1 75428 Illingen</p> <p>E: Pfisterer, Christa Diplomverwaltungswirtin (FH) Panoramastr. 9 71296 Heimsheim</p> <p>Nr. 18 PBC</p> <p>B: Küster, Rosemarie Friseurmeisterin Marktstr. 14 75203 Königsbach-Stein</p> <p>E: Krause, Torsten Technischer Fernmeldeobersekretär Friedrich-Ebert-Str. 12 75417 Mühlacker</p>	<p>Nr. 2 SPD</p> <p>B: Kielburger, Bernd Bürgermeister, Landtagsabgeordneter Silberstr. 20 75203 Königsbach-Stein</p> <p>E: Kastner, Reinhard Diplomverwaltungswirt Lehkammstr. 65 75433 Maulbronn</p>	<p>Nr. 3 REP</p> <p>B: Rapp, Klaus Selbständiger Drucker, Landtagsabge- ordneter Wallbergallee 91a 75179 Pforzheim</p> <p>E: Schramm, Jürgen Lokrangierführer Friedrichstr. 23 75417 Mühlacker</p>
45 Freudenstadt	<p>Nr. 1 CDU</p> <p>B: Dr. Brenner, Carmina Regierungsrätin Bahnhofstr. 18 72160 Horb am Neckar-Altheim</p> <p>E: Reich, Gabriele Oberlehrerin Horber Str. 75 72166 Empfingen</p>	<p>Nr. 2 SPD</p> <p>B: Lipp, Axel Diplom-Finanzwirt Berthold-Auerbach-Str. 9 72160 Horb am Neckar-Nordstetten</p> <p>E: Heidelberg, Margarete Diplom-Pädagogin Dorfstr. 11 72290 Loßburg-Sternneck</p>	<p>Nr. 3 REP</p> <p>B: Ullrich, Ingrid Einzelhandelskaufmann Zeppelinstr. 2/1 72250 Freudenstadt</p> <p>E: Scherf, Jochen Spediteur Am Hungerberg 17 72160 Horb am Neckar-Rexingen</p>

Träger des Wahlvorschlags und Anschrift der Bewerber/Bewerberinnen			Wahlkreis
<p><b>Nr. 4 GRÜNE</b>  B: Kühn, Peter  Lehrer  Poststr. 12  69257 Wiesenbach</p> <p>E: Yildiz, Durmus  Student  Kleine Kirchgasse 6  74889 Sinsheim</p>	<p><b>Nr. 5 FDP/DVP</b>  B: Rapp, Karl  Weinbauingenieur  Franz-Lehar-Str. 17  74889 Sinsheim</p> <p>E: Dr. von Cube, Felix  Professor  Kirchstr. 15  69151 Neckargemünd</p>	<p><b>Nr. 17 ÖDP</b>  B: Becker, Helmut  Vertriebsingenieur  Waldstr. 44  69168 Wiesloch</p> <p>E: Friedel, Benno  Versicherungskaufmann  Friedrich-Ebert-Str. 34  69412 Eberbach</p>	41 Sinsheim
<p><b>Nr. 4 GRÜNE</b>  B: Schüller, Sibylle  Lehrerin  Ringstr. 2  75173 Pforzheim</p> <p>E: Helmling, Martin  Diplomingenieur  Hercyniastr. 74  75173 Pforzheim</p>	<p><b>Nr. 5 FDP/DVP</b>  B: Dr. Rülke, Hans-Ulrich  Studienrat  Pillauer Str. 2  75181 Pforzheim</p> <p>E: Supper, Andreas  Techniker  Belfortstr. 3  75172 Pforzheim</p>	<p><b>Nr. 13 GRAUE</b>  B: Wegmann, Inge  Diplompsychologin  Nebeniusstr. 1  75173 Pforzheim</p> <p>E: Becke, Wolfgang  Realschullehrer  Schwarzwaldstr. 34  75173 Pforzheim</p>	42 Pforzheim
<p><b>Nr. 4 GRÜNE</b>  B: Gruner, Gottfried  Lehrer  Lerchenweg 24  72224 Ebhausen</p> <p>E: Bösch, Annegret  Hausfrau  Friedrichstr. 5  72213 Altensteig</p>	<p><b>Nr. 5 FDP/DVP</b>  B: Fauser, Beate  Selbstständige Kauffrau  Forststr. 38  75382 Althengstett</p> <p>E: Ott-Bögle, Kerstin  Fahrlehrerin  Brixener Weg 2  75365 Calw</p>	<p><b>Nr. 10 CPD</b>  B: Jaksch, Ewald  Entwicklungsleiter  Strohgäustr. 30  72768 Reutlingen</p> <p>E: Schroth, Sonja  Hausfrau  Weiherweg 8  72224 Ebhausen</p>	43 Calw
<p><b>Nr. 4 GRÜNE</b>  B: Thon, Renate  Arbeitsvermittlerin  Blumenheckstr. 67  75177 Pforzheim</p> <p>E: Dr. Dr. Kröger, Wolfgang  Oberstudienrat  Vogelsangstr. 48  75305 Neuenbürg</p>	<p><b>Nr. 5 FDP/DVP</b>  B: Veigel, Ewald  Landtagsabgeordneter  Alexanderstr. 43  75428 Illingen</p> <p>E: Walther, Hans-Peter  Diplomphysiker  Friedrich-Ebert-Str. 16  75417 Mühlacker</p>	<p><b>Nr. 17 ÖDP</b>  B: Betz, Ira  Erzieherin  Hebelstr. 3  75050 Gemmingen</p> <p>E: Goßweiler, Elke  Personalsachbearbeiterin  Waldpark 2  75239 Eisingen</p>	44 Enz
<p><b>Nr. 4 GRÜNE</b>  B: Dr. Wäckers, Ludwig  Arzt für Allgemeinmedizin  Obere Ortsstr. 14  72270 Baiersbronn-Röt</p> <p>E: Keppler, Margot  Chemielaborantin  Schloßstr. 21  72160 Horb am Neckar-Mühringen</p>	<p><b>Nr. 5 FDP/DVP</b>  B: Kern, Timm  Student  Vogelsangstr. 71  72160 Horb am Neckar-Illingen</p> <p>E: Gaiser, Thomas  Diplom-Kaufmann  Lochweg 21  72270 Baiersbronn</p>	<p><b>Nr. 17 ÖDP</b>  B: Brenner, Ingrid  Industriekauffrau  Bergstr. 5  72160 Horb am Neckar-Rexingen</p>	45 Freudenstadt

# Noch: 2. Verzeichnis der Wahlbewerber zur Landtagwahl am 24. März 1996

Wahlkreis	Träger des Wahlvorschlags und Anschrift der Bewerber/Bewerberinnen		
<p>Noch: 45 Freudenstadt</p>	<p><b>Nr. 18 PBC</b>  B: Schäuffele, Walter  Werkzeugmachermeister  Schönastr. 30  72178 Waldachtal-Hörschweiler  E: Augsten, Gabriele  Fremdsprachenkorrespondentin  Turnhallestr. 15  72250 Freudenstadt</p>		
46 Freiburg I	<p><b>Nr. 1 CDU</b>  B: Reddemann, Ludger  Staatssekretär, Mitglied des Landtags  Am Pfeiferberg 4  79199 Kirchzarten  E: Weiß, Peter  Referatsleiter  Murtenstr. 21  79108 Freiburg im Breisgau</p> <p><b>Nr. 15 Die Tierschutzpartei</b>  B: Thiel, Maximilian  Student  Stühlinger Str. 10  79108 Freiburg im Breisgau</p>	<p><b>Nr. 2 SPD</b>  B: Haas, Gustav-Adolf  Stadtbaumeister, Mitglied des Landtags  Rudenberger Str. 18  79822 Titisee-Neustadt  E: Queitsch, Margot  Hausfrau  Freiligrathstr. 68  79115 Freiburg im Breisgau</p> <p><b>Nr. 17 ÖDP</b>  B: Stiensmeier, Renate  Industriekauffrau  Am See 12  79194 Gundelfingen  E: Zimmermann, Heinz  Lehrer  Karrenweg 1  79872 Bernau</p>	<p><b>Nr. 3 REP</b>  B: Roth, Hans-Günter  Gemeindevollzugsbediensteter  Rotdomweg 2  79189 Bad Krozingen  E: Schuler, Manfred  Elektroinstallateur  Stürtzelstr. 8  79108 Freiburg im Breisgau</p> <p><b>Nr. 18 PBC</b>  B: Lamia, Edeltraud  Erzieherin  Lehener Str. 45  79108 Freiburg im Breisgau  E: Schindler-Lesnick, Roswitha  Hausfrau  Stadtstr. 8  79104 Freiburg im Breisgau</p>
47 Freiburg II	<p><b>Nr. 1 CDU</b>  B: Kuri, Ursula  Hausfrau  Reutebachgasse 70  79108 Freiburg im Breisgau  E: Hoenicke, Christian  Student  Im Kapellenacker 9  79112 Freiburg im Breisgau</p> <p><b>Nr. 15 Die Tierschutzpartei</b>  B: Niemuth, Susanne  Reisebüroverkehrskauffrau  Eschholzstr. 10  79108 Freiburg im Breisgau</p>	<p><b>Nr. 2 SPD</b>  B: Schrempp, Günter  Landtagsabgeordneter  Darrwald 29  79108 Freiburg im Breisgau  E: Merkle, Ingeborg  Lehrerin  Schloßgasse 73  79112 Freiburg im Breisgau</p> <p><b>Nr. 17 ÖDP</b>  B: Batt, Christine  Angestellte im Tierheim  Hofackerstr. 70b  79110 Freiburg im Breisgau  E: Bengel, Hardy  Diplomphysiker  Alban-Stolz-Str. 18  79108 Freiburg im Breisgau</p>	<p><b>Nr. 3 REP</b>  B: Jordan, Manfred  Regierungshauptsekretär  Oltmannsstr. 8  79100 Freiburg im Breisgau  E: Renkert, Richard  Großhandelskaufmann  Rosenweg 7  79112 Freiburg im Breisgau</p> <p><b>Nr. 18 PBC</b>  B: Eggert, Gerhard  Sozialarbeiter  Seilmattenstr. 7  79183 Waldkirch  E: Hollmann, Dietlind  Lehrerin  Tiengener Str. 2L  79111 Freiburg im Breisgau</p>
48 Breisgau	<p><b>Nr. 1 CDU</b>  B: Fleischer, Gundolf  Mitglied des Landtags  Im Bohrer 35  79289 Horben  E: Ehret, Jürgen  Bürgermeister  Schwarzwaldstr. 30  79423 Heitersheim</p> <p><b>Nr. 17 ÖDP</b>  B: Tillmann, Beatrix  Krankenschwester  Feldberger Weg 1A  79379 Müllheim  E: Schmidt, Stephan  Religionspädagoge  Auggener Weg 14  79379 Müllheim</p>	<p><b>Nr. 2 SPD</b>  B: Brinkmann, Ulrich  Mitglied des Landtags  Schubertstr. 35  79268 Bötzingen  E: Vogt, Hans  Technischer Fernmeldeoberinspektor  Waldstr. 17  79268 Gottenheim</p> <p><b>Nr. 18 PBC</b>  B: Bieberstein, Ralf  Sozialversicherungsfachangestellter  Schänzleweg 18  79189 Bad Krozingen  E: Ehret, Manfred  Geschäftsführer  Hauptstr. 48  79268 Bötzingen</p>	<p><b>Nr. 3 REP</b>  B: Dieck, Siegfried  Geschäftsführer  Alemannenstr. 20  79423 Heitersheim  E: Roth, Hans-Günter  Gemeindevollzugsbediensteter  Rotdomweg 2  79189 Bad Krozingen</p>
49 Emmendingen	<p><b>Nr. 1 CDU</b>  B: Haas, Alfred  Diplomingenieur (FH), amtlich anerkannter  Sachverständiger, Landtagsabgeordneter  Mundinger Str. 39 a  79312 Emmendingen  E: Staiblin, Gerdi  Landwirtin  Endinger Str. 44  79348 Endingen</p>	<p><b>Nr. 2 SPD</b>  B: Wonnay, Marianne  Landtagsabgeordnete  Dorfstr. 64  79312 Emmendingen  E: Fechner, Johannes  Student der Rechtswissenschaften  Peter-Rosegger-Weg 3  79312 Emmendingen</p>	<p><b>Nr. 3 REP</b>  B: Offermanns, Liane  Landtagsabgeordnete  Zwischenweg 4  79108 Freiburg im Breisgau  E: Stieb, Axel  Physiker  Gutshof 9  79224 Umkirch</p>

Träger des Wahlvorschlags und Anschrift der Bewerber/Bewerberinnen			Wahlkreis
			Noch: 45 Freudenstadt
Nr. 4 GRÜNE B: Dr. Witzel, Walter Oberstudienrat, Mitglied des Landtags Im Laimacker 93 79249 Merzhausen E: Datz, Brigitte Selbständig Schmidtenberg 2 79859 Schluchsee	Nr. 5 FDP/DVP B: Dechant, Bernhard Rechtsanwalt Waldstr. 2 79194 Gundelfingen E: Katla, Hubert Steuerberater Demetriusstr. 6 79843 Löffingen	Nr. 14 NICHTWÄHLER B: Meyer, Wilfried EDV-Berater Moltkestr. 20 79098 Freiburg im Breisgau	46 Freiburg I
Nr. 4 GRÜNE B: Dr. Salomon, Dieter Landtagsabgeordneter Habsburgerstr. 92 79104 Freiburg im Breisgau E: Sitzmann, Edith Angestellte Kornurplatz 4 79108 Freiburg im Breisgau	Nr. 5 FDP/DVP B: Dyllick-Brenzinger, Monika Hausfrau Maximilianstr. 38 79100 Freiburg im Breisgau E: Stiefel, Ilse Ländliche Hauswirtschaftsmeisterin Langen Wangen 8 79112 Freiburg im Breisgau	Nr. 14 NICHTWÄHLER B: Meyer, Wilfried EDV-Berater Moltkestr. 20 79098 Freiburg im Breisgau	47 Freiburg II
Nr. 4 GRÜNE B: Günther, Stephanie Historikerin Malenbrunnen 62 79241 Ihringen E: Morawe, Doris Rechtsanwältin Rheinfeldener Str. 18 79395 Neuenburg am Rhein	Nr. 5 FDP/DVP B: Böcherer, Erich Selbständiger Kaufmann Schmidhofer Str. 13 79423 Heitersheim E: Munz, Friedhilde Oberlandwirtschaftsrätin Im Vogelsang 17 79189 Bad Krozingen	Nr. 15 Die Tierschutzpartei B: Schneider, Thomas Bundesbahnsekretär Guntramstr. 35 79106 Freiburg im Breisgau	48 Breisgau
Nr. 4 GRÜNE B: Schoch, Alexander Geschäftsführer Engelstr. 10 79183 Waldkirch E: Bury, Brigitta Arzthelferin Bechererstr. 14 79312 Emmendingen	Nr. 5 FDP/DVP B: Gräber, Christl Fotografenmeisterin Kirchstr. 9 79312 Emmendingen E: von Wolff, Hanns-Georg Unternehmensberater Otto-Wehrle-Str. 2 79312 Emmendingen	Nr. 9 CM B: Hug, Roland Kaufmann Lehmgrubenweg 1 79331 Teningen E: Götz, Bernhard Wagner Hasenweg 1 79341 Kenzingen	49 Emmendingen



# Noch: 2. Verzeichnis der Wahlbewerber zur Landtagwahl am 24. März 1996

Wahlkreis	Träger des Wahlvorschlags und Anschrift der Bewerber/Bewerberinnen		
<p>Noch: 49 Emmendingen</p>	<p>Nr. 15 Die Tierschutzpartei B: Thiel, Maximilian Student Stühlinger Str. 10 79106 Freiburg im Breisgau</p>	<p>Nr. 17 ÖDP B: Kärtge, Herbert Lehrer Forsthausstr. 14 70469 Stuttgart</p>	<p>Nr. 18 PBC B: Binder, Günter Telekomfachwirt Wuhmatten 50 79353 Bahlingen</p>
<p>50 Lahr</p>	<p>Nr. 1 CDU B: Rau, Helmut Bezirksgeschäftsführer Auf der Geige 12 77955 Ettenheim E: Dr. Mahne, Karla Fachärztin für Allgemeinmedizin Kinzigstr. 30 77716 Haslach im Kinzigtal</p> <p>Nr. 17 ÖDP B: Dieterle, Barbara Hausfrau und Floristin Am Langental 14 77933 Lahr/Schwarzwald E: Rupp, Michael Elektroinstallateur Schätzleweg 9 77978 Schuttertal</p>	<p>Nr. 2 SPD B: Dr. Caroli, Walter Landtagsabgeordneter Schlosserstr. 12 77933 Lahr/Schwarzwald E: Braun, Gisela Ärztin Untere Rebbergstr. 18 77709 Wolfach</p> <p>Nr. 18 PBC B: Kunz, Matthias Student Stubenstr. 4 77963 Schwanau</p>	<p>Nr. 3 REP B: Ellinger, Manfred Polizeibeamter Breitmatten 6 77933 Lahr/Schwarzwald E: Fieber, Wolfgang Gastwirt Lotzbeckstr. 3 77933 Lahr/Schwarzwald</p>
<p>51 Offenburg</p>	<p>Nr. 1 CDU B: Ruder, Robert Staatssekretär a.D. Heinrichsbühndstr. 11 77749 Hohberg E: Ritter, Othmar Bürgermeister Flurweg 17 77784 Oberharmersbach</p> <p>Nr. 18 PBC B: Sohn, Gottfried Kaufmännischer Angestellter Friesenheimer Hauptstr. 13 77948 Friesenheim</p>	<p>Nr. 2 SPD B: Isenmann, Friedrich Kriminalbeamter Ernst-Peter-Huber-Str. 4 77736 Zell am Harmersbach E: Traunecker, Karin Krankenschwester Am Amselberg 53 77723 Gengenbach</p>	<p>Nr. 3 REP B: Schwarz, Paul Schwimmer i.R. Otto-Hahn-Str. 12 a 77652 Offenburg E: Lehmann, Siegfried Kraftfahrer Zum Waldeck 7 77658 Offenburg</p>
<p>52 Kehl</p>	<p>Nr. 1 CDU B: Stächele, Willi Bürgermeister Gaisbacher Str. 19 77704 Oberkirch E: Dr. Müller, Hubert Studienrat Auenweg 10 77880 Sasbach</p> <p>Nr. 17 ÖDP B: Betz, Markus Geschäftsstellenleiter Hebelstr. 3 75050 Gemmingen E: Föttinger, Verena Theologin und Hausfrau Bleichstr. 8 78737 Fluorn-Winzeln</p>	<p>Nr. 2 SPD B: Prößdorf, Detlev Oberbürgermeister Ludwig-Trick-Str. 31 77694 Kehl E: Peter, Irene Sonderschullektorin Höllstr. 4 77704 Oberkirch</p> <p>Nr. 18 PBC B: Hauck, Edmund Heilpädagoge Eichenweg 9 77963 Schwanau E: Forschle, Caroline Auszubildende Elsäßerstr. 28 77694 Kehl-Neumühl</p>	<p>Nr. 3 REP B: Speck, Robert Rentner Steinhauerstr. 17 77694 Kehl E: Paulsen, Heinz Kaufmann i.R. Am Gerberbach 6 77652 Offenburg</p>
<p>53 Rottweil</p>	<p>Nr. 1 CDU B: Dr.-Ing. Steim, Hans-Jochem Geschäftsführer Birkenhof 2 78713 Schramberg E: Gräfin von Bissingen, Rosalie Hausfrau Hohenstein 1 78661 Dietingen</p> <p>Nr. 17 ÖDP B: Föttinger, Ernst Anästhesiefachkrankenpfleger Bleichstr. 8 78737 Fluorn-Winzeln E: Dr. Bader, Rupert Tierarzt Pfarrgasse 17 72175 Dornhan</p>	<p>Nr. 2 SPD B: Weniger, Frank Lehrer Jungbrunnenstr. 39 78628 Rottweil E: Letzin, Sabine Hausfrau Schloßbergstr. 4 77761 Schiltach</p> <p>Nr. 18 PBC B: Schäuuffele, Walter Werkzeugmachermeister Schönaustr. 30 72178 Waldachtal E: Vogt, Andrea Hausfrau Salzenweiler Str. 4 72291 Betzweiler-Wäldle</p>	<p>Nr. 3 REP B: Käs, Christian Rechtsanwalt Im Kaisemer 30 70191 Stuttgart E: Welzer, Berndt Unternehmer Im Löchle 19 78713 Schramberg</p>

Träger des Wahlvorschlags und Anschrift der Bewerber/Bewerberinnen			Wahlkreis
			Noch: 49 Emmendingen
<p><b>Nr. 4 GRÜNE</b>  B: Gabbert, Carsten  Student  Bertholdstr. 3  77933 Lahr/Schwarzwald</p> <p><b>E: Eichenauer, Ulrike</b>  Hausfrau  Bottenbrunnenstr. 4  77933 Lahr/Schwarzwald</p>			50 Lahr
<p><b>Nr. 5 FDP/DVP</b>  B: Heil, Joachim  Bürgermeister  Im Oberen Garten 2  77933 Lahr/Schwarzwald</p> <p><b>E: Spathelf, Ernst</b>  Diplom-Ingenieur  In der Grub 22  77793 Gutach (Schwarzwaldbahn)</p>			
<p><b>Nr. 15 Die Tierschutzpartei</b>  B: Schüttig, Heike  Studentin  Oberfeldstr. 1  77972 Mahlberg</p>			
<p><b>Nr. 4 GRÜNE</b>  B: Rattinger, Christiane  Lehrerin  Uhlandstr. 5  77654 Offenburg</p> <p><b>E: Boos, Reinhold</b>  Sozialpädagoge  Otto-Hahn-Str. 12 a  77652 Offenburg</p>			51 Offenburg
<p><b>Nr. 5 FDP/DVP</b>  B: Kühn, Rolf  Orthopädie-Techniker-Meister  Zähringerstr. 9  77652 Offenburg</p> <p><b>E: Laurischk, Sibylle</b>  Rechtsanwältin  Weingartenstr. 79  77654 Offenburg</p>			
<p><b>Nr. 17 ÖDP</b>  B: Rupp, Michael  Elektroinstallateur  Schätzleweg 9  77978 Schuttertal</p> <p><b>E: Dieterle, Barbara</b>  Hausfrau und Floristin  Am Langental 14  77933 Lahr/Schwarzwald</p>			
<p><b>Nr. 4 GRÜNE</b>  B: Karcher, Niko  Schüler  Robert-Schuman-Str. 15  77694 Kehl</p> <p><b>E: Vollet, Heiderose</b>  Rentnerin  Friedhofstr. 100  77694 Kehl</p>			52 Kehl
<p><b>Nr. 5 FDP/DVP</b>  B: Axt, Karlheinz  Kaufmann  Berliner Str. 29  77694 Kehl</p> <p><b>E: Fischer, Gerhard</b>  Selbständiger Schreinermeister  Sandweg 17  77867 Sasbachwalden</p>			
<p><b>Nr. 16 NATURGESETZ</b>  B: Ratke, Armin  Rechtsanwalt  Markteich 11  77889 Seebach</p>			
<p><b>Nr. 4 GRÜNE</b>  B: Falkenburger, Karl-Heinz  Sozialpädagoge  Plettenbergstr. 4  78652 Deißlingen</p> <p><b>E: Schicke, Anja</b>  Übersetzerin  Rohrbach 126  77761 Schiltach</p>			53 Rottweil
<p><b>Nr. 5 FDP/DVP</b>  B: Kleinmann, Dieter  Pfarrer  Kirchstr. 10  72189 Vöhringen</p> <p><b>E: Dr. Gerlich, Michael</b>  Chirurg  Kohlplatzstr. 7/3  78628 Rottweil</p>			
<p><b>Nr. 7 BGD</b>  B: Voss, Günter  Bauschlosser  Nachtweide 4  78628 Rottweil</p> <p><b>E: Sprodowski, Heinz</b>  Maler  Boller Steige 1  78727 Oberndorf am Neckar</p>			

# Noch: 2. Verzeichnis der Wahlbewerber zur Landtagwahl am 24. März 1996

Wahlkreis	Träger des Wahlvorschlags und Anschrift der Bewerber/Bewerberinnen		
54 Villingen-Schwenningen	<p><b>Nr. 1 CDU</b>  B: Teufel, Erwin  Ministerpräsident  Dreifaltigkeitsbergstr. 44  78549 Spaichingen  E: Breuning, Renate  Hausfrau  An der Hammerhalde 40  78050 Villingen-Schwenningen</p>	<p><b>Nr. 2 SPD</b>  B: Redling, Julius  Landtagsabgeordneter  Hansjakobweg 7  78087 Mönchweiler  E: Hundertmark, Annegret  Oberstudienrätin  Wasenstr. 43  78054 Villingen-Schwenningen</p>	<p><b>Nr. 3 REP</b>  B: Schneeberger, Manfred  Transportkaufmann  Grünstr. 12  79232 March  E: Bartel, Margit  Hausfrau  Oberdorfstr. 53  78054 Villingen-Schwenningen</p>
	<p><b>Nr. 17 ÖDP</b>  B: Weiß, Susanne  Ingenieurin für Landespflege  Hölzleweg 51  78054 Villingen-Schwenningen  E: Martin, Gertrud  Hauswirtschaftsleiterin  Seb.-Kneipp-Str. 110  78048 Villingen-Schwenningen</p>	<p><b>Nr. 18 PBC</b>  B: Klinger, Wilfried  Kaufmann  Haselweg 7 a  78086 Brigachtal</p>	
55 Tuttlingen-Donaueschingen	<p><b>Nr. 1 CDU</b>  B: Schuhmacher, Franz  Unternehmer  Keplerstr. 5  78549 Spaichingen  E: Ehrath, Frank  Sozialversicherungsfachangestellter  Savernerstr. 31  78168 Donaueschingen  <b>Nr. 18 PBC</b>  B: Parschau, Edmund  Handelsvertreter  Erlenweg 7  78576 Emmingen-Liptingen  E: Hannabach, Jörg  Mechanikermeister  Hohnerstr. 14 a  78606 Seitingen-Oberflacht</p>	<p><b>Nr. 2 SPD</b>  B: Moser, Herbert  Beamter  Rathausstr. 7  78532 Tuttlingen  E: Schaaf, Karl-Heinz  Feinmechaniker  Galgenbergstr. 26  78199 Bräunlingen  <b>Nr. 19 Einzelbewerber</b>  Dreher, Daniel  Schüler  Aschenreutestr. 8  78591 Durchhausen</p>	<p><b>Nr. 3 REP</b>  B: Hauser, Eduard  Geschäftsführer  Alfons-Käfer-Str. 52  78058 Villingen-Schwenningen-Weigheim  E: Block, Peter  Bürokaufmann  Ludwigstaler Str. 141  78532 Tuttlingen</p>
56 Konstanz	<p><b>Nr. 1 CDU</b>  B: von Trotha, Klaus  Minister  Lorettosteg 32 a  78484 Konstanz  E: Ellegast, Gabriele  Übersetzerin, Hausfrau  Mainaustr. 199  78484 Konstanz  <b>Nr. 17 ÖDP</b>  B: Fässler, Peter  Diplom-Chemiker  Ruppanerstr. 1  78484 Konstanz  E: Weiß, Wilma  Auszubildende  Katharinenweg 18 a  78485 Konstanz</p>	<p><b>Nr. 2 SPD</b>  B: Leopold, Brigitte  Kulturreferentin  Döbelestr. 4  78482 Konstanz  E: Wegele, Gerhard  Technischer Angestellter  Gallus-Zembroth-Str. 27  78476 Allensbach</p>	<p><b>Nr. 3 REP</b>  B: Hupert, Rudolf  Apotheker  Ringstr. 9  75173 Pforzheim  E: Rösch, Bernhard  Landwirt  Arlener Str. 16  78239 Rielasingen-Worblingen</p>
57 Singen	<p><b>Nr. 1 CDU</b>  B: Netzhammer, Veronika  Oberstudienrätin  Oberdorfstr. 27  78224 Singen (Hohentwiel)  E: Jüppner, Manfred  Bürgermeister  Bergstr. 15  78357 Mühlingen</p>	<p><b>Nr. 2 SPD</b>  B: Karcher, Bernd  Pfarrer, Religionslehrer  Im Twielfeld 17 a  78224 Singen (Hohentwiel)  E: Brüttsch, Regina  Diplom-Sozialpädagogin (BA)  Im Iben 10  78224 Singen (Hohentwiel)</p>	<p><b>Nr. 3 REP</b>  B: Rösch, Bernhard  Landwirt  Arlener Str. 16  78239 Rielasingen-Worblingen  E: Wagner, Waltraud  Hausfrau  Hauptstr. 43  78244 Gottmadingen</p>
58 Lörrach	<p><b>Nr. 1 CDU</b>  B: Zeiher, Martin  Oberforststrat  Hans-Thoma-Weg 24  79837 St. Blasien  E: Kainz, Günter  Gesamtbetriebsratsvorsitzender  Unterdorfstr. 38  79541 Lörrach</p>	<p><b>Nr. 2 SPD</b>  B: Reinelt, Peter  Staatssekretär  Marktweg 80  79576 Weil am Rhein  E: Schlecht, Günter  Lokomotivführer  Im Leh 8  79541 Lörrach</p>	<p><b>Nr. 3 REP</b>  B: Meier, Wolfgang  Fischzuchtmeister  Bündtenfeldstr. 8  79684 Wehr</p>

Träger des Wahlvorschlags und Anschrift der Bewerber/Bewerberinnen			Wahlkreis
<b>Nr. 4 GRÜNE</b> B: Zeidler, Bernhard Hausmann Fasanenstr. 7 78048 Villingen-Schwenningen E: Bergis, Heidi Sekretärin Ginsterweg 58 78112 St. Georgen im Schwarzwald	<b>Nr. 5 FDP/DVP</b> B: Mengesdorf, Gerhard Lehrer Ginsterweg 78 78112 St. Georgen im Schwarzwald E: Rebholz, Michael Architekt Zehntstr. 1 78073 Bad Dürkheim	<b>Nr. 13 GRAUE</b> B: Schwarzwälder, Karl-Ernst Altenpflegeschüler In der Muslen 1/2 78054 Villingen-Schwenningen E: Schrader, Charlotte Rentnerin Von-Langsdorff-Weg 10 78073 Bad Dürkheim	<b>54 Villingen-Schwenningen</b>
<b>Nr. 4 GRÜNE</b> B: Dold, Georg Diplomsozialpädagoge (BA) Öfinger Str. 2 78807 Talheim E: Schlachter-Rudolph, Friederike Krankenschwester Espachstr. 14 78847 Trossingen-Schura	<b>Nr. 5 FDP/DVP</b> B: Pfister, Ernst Landtagsabgeordneter Achauerstr. 20 78847 Trossingen E: Dr. Klotzbücher, Michael Chirurg Hermann-Fischer-Allee 20 78168 Donaueschingen	<b>Nr. 17 ÖDP</b> B: Bader, Christa Krankenschwester Pfarrgasse 17 72175 Dornhan E: Zahner, Rainer Altenpfleger Mühlheimer Str. 60 78532 Tuttlingen	<b>55 Tuttlingen-Donaueschingen</b>
<b>Nr. 4 GRÜNE</b> B: Dr. Schäfer, Günther Historiker Alten Graben 9 78462 Konstanz E: Ketterer, Lothar Fernmeldetechniker Bettengasse 25 78464 Konstanz	<b>Nr. 5 FDP/DVP</b> B: Rebmann-Damrau, Regine Rechtsanwältin Gartenstr. 19 78462 Konstanz E: Brunner, Manfred Stukkateurmeister Martin-Luther-Str. 19 78315 Radolfzell	<b>Nr. 15 Die Tierschutzpartei</b> B: Huber, Corinna Sekretärin Am Pfeiferhölzle 17 78484 Konstanz	<b>56 Konstanz</b>
<b>Nr. 4 GRÜNE</b> B: Baumeister, Wiltrud Konrektorin Untere Kapellenäcker 11 78351 Bodman-Ludwigshafen E: Hübner, Michael Referent Virchowstr. 11 78224 Singen (Hohentwiel)	<b>Nr. 5 FDP/DVP</b> B: Hohenberger, Alexander Student Libellenweg 49 78224 Singen (Hohentwiel) E: Horn, Willi Architekt Giessereistr. 14 78333 Stockach	<b>Nr. 17 ÖDP</b> B: Stemmer, Norbert Betriebswirt Ringstr. 5 78359 Orsingen-Nenzingen E: Stemmer, Bernhard Landschaftsbauingenieur Ringstr. 7 78359 Orsingen-Nenzingen	<b>57 Singen</b>
<b>Nr. 4 GRÜNE</b> B: Kurfelß, Margarete Lehrerin Im Feldli 53 79541 Lörrach E: Cerff, Albrecht Lehrer Schmiedackerstr. 19 79576 Weil am Rhein	<b>Nr. 5 FDP/DVP</b> B: Dr. Vortisch, Friedrich Rechtsanwalt Riehenstr. 24 79540 Lörrach E: Wolff, Hartmut Student Im Lenzen 9 79639 Grenzach-Wyhlen	<b>Nr. 11 DPD</b> B: Öztürk, Dede Rentner Ricarda-Huch-Weg 14 79539 Lörrach	<b>58 Lörrach</b>

# Noch: 2. Verzeichnis der Wahlbewerber zur Landtagwahl am 24. März 1996

Wahlkreis	Träger des Wahlvorschlags und Anschrift der Bewerber/Bewerberinnen		
<p>Noch: 58 Lörrach</p>	<p>Nr. 17 ÖDP B: Tillmann, Frank Versicherungsfachmann Feldberger Weg 1 A 79379 Müllheim E: Kurrer, Jürgen Diplom-Physiker Berghausr. 29 70565 Stuttgart</p>	<p>Nr. 18 PBC B: Müller, Manfred Arbeitsvermittler Hauingerstr. 5 79541 Lörrach</p>	
<p>59 Waldshut</p>	<p>Nr. 1 CDU B: Straub, Peter Rechtsanwalt Bismarckstr. 17 79761 Waldshut-Tiengen E: Frank, Simone Diplom-Betriebswirtin (FH) Frankenhof 1 79739 Schwörstadt</p> <p>Nr. 18 PBC B: Müller, Wolfgang Missionsreferent Vogesenstr. 8 79713 Bad Säckingen E: Kaiser, Walter Gärtner Bergstr. 8 79801 Hohentengen am Hochrhein</p>	<p>Nr. 2 SPD B: Dr. Puchta, Dieter Professor und Landtagsabgeordneter Herrenacker 4 79798 Jestetten E: Winkler, Alfred Techniker Rabenfelsstr. 22 79618 Rheinfelden (Baden)</p>	<p>Nr. 3 REP B: Meier, Wolfgang Fischzuchtmeister Bündtenfeldstr. 8 79664 Wehr E: Huber, Helmut Angestellter Talstr. 35 79793 Wutöschingen</p>
<p>60 Reutlingen</p>	<p>Nr. 1 CDU B: Schauflier, Hermann Verkehrsminister Pfalzgrafenweg 47 72766 Reutlingen E: Hillebrand, Dieter Verwaltungsjurist Grasbergweg 11 72766 Reutlingen</p> <p>Nr. 17 ÖDP B: Seyfert, Christoph Diplom-Ingenieur Johannes-Eisenlohr-Str. 132 72760 Reutlingen E: Hollenberg, Hartmut Diplom-Ingenieur Reuteweg 7 72805 Lichtenstein</p>	<p>Nr. 2 SPD B: Hausmann, Rudolf Gewerkschaftssekretär Tübinger Str. 56 72762 Reutlingen E: Zimmermann-Steinhart, Petra Studentin Lammstr. 4 72768 Reutlingen</p> <p>Nr. 18 PBC B: Feierabend, Peter Bankkaufmann Sondelfinger Str. 29 72760 Reutlingen E: Beyer, Michael Bauvorarbeiter Bodenbaumgasse 16 72582 Grabenstetten</p>	<p>Nr. 3 REP B: Muschalik, Alexander Versicherungskaufmann Nürtingerhofstr. 9 72764 Reutlingen E: Wilhelm, Rolf Landtagsabgeordneter Fasanenhofstr. 119 70565 Stuttgart</p>
<p>61 Hechingen-Münsingen</p>	<p>Nr. 1 CDU B: Dr. Mauz, Paul-Stefan Arzt Hirschaustr. 22 72393 Burladingen E: Röhm, Karl-Wilhelm Oberstudienrat Brunnhalde 42 72532 Gomadingen</p> <p>Nr. 17 ÖDP B: Schuster, Wilfried Bezirksschornsteinfegermeister Beethovenstr. 22 72414 Rangendingen E: Dietert, Ulrich Diplom-Ingenieur Schwalbenweg 20 72379 Hechingen</p>	<p>Nr. 2 SPD B: Mogg, Walter Wissenschaftlicher Angestellter und Landtagsabgeordneter Lärchenstr. 9 72574 Bad Urach E: Käppeler, Klaus Lehrer Hauptstr. 59 88529 Zwiefalten</p> <p>Nr. 18 PBC B: Klau, Günter Rentner Eichendorffstr. 2 72793 Pfullingen E: Oßwald, Siegfried Bankkaufmann Lerchenstr. 21 72820 Sonnenbühl</p>	<p>Nr. 3 REP B: Wilhelm, Rolf Landtagsabgeordneter Fasanenhofstr. 119 70565 Stuttgart E: Muschalik, Alexander Versicherungskaufmann Nürtingerhofstr. 9 72764 Reutlingen</p>
<p>62 Tübingen</p>	<p>Nr. 1 CDU B: Dr. Repnik, Friedhelm Landtagsabgeordneter und Apotheker Unterwässer 1 72108 Rottenburg am Neckar E: Walter, Birgit Gerichtsamtännin Rohrgasse 13 72131 Otterdingen</p>	<p>Nr. 2 SPD B: Weimer, Gerhard Parlamentarischer Geschäftsführer Eschenweg 21 72078 Tübingen E: Sieber, Ursula Kirchenpflegerin Dessauer Weg 7 72108 Rottenburg am Neckar</p>	<p>Nr. 3 REP B: Schaal, Karl-August Landtagsabgeordneter Zollernstr. 35 72074 Tübingen E: Otto, Detlef Polizeibeamter Rathausstr. 29 72127 Kusterdingen</p>

Träger des Wahlvorschlags und Anschrift der Bewerber/Bewerberinnen			Wahlkreis
			Noch: 58 Lörrach
<p><b>Nr. 4 GRÜNE</b>  B: Saurer, Hans  Diplom-Informatiker (FH)  Rheinstr. 2  79730 Murg  E: Duffner, Sigmund  Lehrer  Ritterweg 15  79848 Bonndorf im Schwarzwald</p> <p><b>Nr. 5 FDP/DVP</b>  B: Weinhart, Hans  Selbständiger Malermeister  Römerstr. 6  79739 Schwörstadt  E: Heller, Günter  Rentner  Langenweg 15  79761 Waldshut-Tiengen</p> <p><b>Nr. 17 ÖDP</b>  B: Uhlenbrock, Markus  Gärtner  Gewerbestr. 2 A  79804 Dogern  E: Müller, Hubert  Diplom-Ingenieur Elektrotechnik  Im Hinterdorf 5 a  79777 Ühlingen-Birkendorf</p>			59 Waldshut
<p><b>Nr. 4 GRÜNE</b>  B: Renz, Annemie  Diplom-Sozialarbeiterin (FH)  Werastr. 26  72764 Reutlingen  E: Godbillon, Sigrid  Diplom-Mathematikerin  Arbachstr. 19  72793 Pfullingen</p> <p><b>Nr. 5 FDP/DVP</b>  B: Kluck, Hagen  Redakteur  Mössinger Str. 21  72770 Reutlingen  E: Wagner, Angelika  Hausfrau  Memminger Str. 10  72762 Reutlingen</p> <p><b>Nr. 13 GRAUE</b>  B: Wanner, Gerhard  Maler  Eichgartenstr. 2  72768 Reutlingen  E: Gauß, Sabine  Erzieherin  Hermann-Kurz-Str. 26  72762 Reutlingen</p>			60 Reutlingen
<p><b>Nr. 4 GRÜNE</b>  B: Salzer, Friedemann  Diakon  Uracher Str. 40  72555 Metzingen  E: Zecher, Irmgard  Kauffrau  Daimlerstr. 12  72555 Metzingen</p> <p><b>Nr. 5 FDP/DVP</b>  B: Dr. Glück, Horst  Chirurg  Ulmenweg 9  72525 Münsingen  E: Götting, Renate  Hausfrau  Josef-Wilhelm-Weg 18  72379 Hechingen</p> <p><b>Nr. 13 GRAUE</b>  B: Seibt, Hans-Peter  Metallbauer  Professor-Dieringer-Str. 5  72414 Rangendingen  E: Seibt, Jürgen  Heizungsmonteur  Professor-Dieringer-Str. 5  72414 Rangendingen</p>			61 Hechingen- Münsingen
<p><b>Nr. 4 GRÜNE</b>  B: Schlager, Sabine  Augenoptikerin  Schwärzlocherstr. 86  72070 Tübingen  E: Narr, Ulrich  Student  Westbahnhofstr. 44  72070 Tübingen</p> <p><b>Nr. 5 FDP/DVP</b>  B: Schöning, Dietmar  Landtagsabgeordneter  Ob dem Himmelreich 4  72074 Tübingen  E: Dr. Graf, Rainer  Parlamentarischer Berater  Jahnstr. 47  72108 Rottenburg am Neckar</p> <p><b>Nr. 13 GRAUE</b>  B: Bugbee, Blandine  Bankkauffrau  Schneiderackerstr. 30  70378 Stuttgart</p>			62 Tübingen

# Noch: 2. Verzeichnis der Wahlbewerber zur Landtagwahl am 24. März 1996

Wahlkreis	Träger des Wahlvorschlags und Anschrift der Bewerber/Bewerberinnen		
<p>Noch: 62 Tübingen</p>	<p><b>Nr. 16 NATURGESETZ</b> B: Schwokowsky, Werner Diplom-Psychologe Konrad-Adenauer-Str. 40 72108 Rottenburg am Neckar</p>	<p><b>Nr. 17 ÖDP</b> B: Rehnert, Raoul Student Bachstr. 38 76297 Stutensee E: Stopper, Alois Landwirt Weberstr. 3 72108 Rottenburg am Neckar-Baisingen</p>	<p><b>Nr. 18 PBC</b> B: Kessner, Matthias Zimmermann Kaiserstr. 66 72108 Rottenburg am Neckar</p>
<p>63 Balingen</p>	<p><b>Nr. 1 CDU</b> B: Haasis, Heinrich Verbandspräsident und Landtagsabgeordneter Asterstr. 11 72406 Bisingen E: Widmann, Annette Studentin Streichener Str. 38 72338 Balingen</p> <p><b>Nr. 17 ÖDP</b> B: Richter, Bernd Oberstudienrat Lessingweg 15/1 78713 Schramberg E: Krimmel, Andrea Grund- und Hauptschullehrerin Lortzingstr. 14 72458 Albstadt</p>	<p><b>Nr. 2 SPD</b> B: Kiesecker, Horst Rechtsanwalt und Landtagsabgeordneter Seilerstr. 6 72461 Albstadt E: Dapp, Markus Student Hörnleweg 2 72459 Albstadt</p> <p><b>Nr. 18 PBC</b> B: Feierabend, Peter Bankkaufmann Sondelfinger Str. 29 72760 Reutlingen E: Klau, Günter Rentner Eichendorffstr. 2 72793 Pfullingen</p>	<p><b>Nr. 3 REP</b> B: Dr. Eckert, Richard Diplomphysiker Sonnenbühl 13 C 70597 Stuttgart E: Ströher, Christel Hausfrau Schulstr. 1 72510 Stetten am kalten Markt</p>
<p>64 Ulm</p>	<p><b>Nr. 1 CDU</b> B: Göbel, Karl Landtagsabgeordneter Höhenblick 59 89079 Ulm E: Dr. Stolz, Monika Ärztin Hartstr. 60 89079 Ulm</p> <p><b>Nr. 16 NATURGESETZ</b> B: Dr. Strauß, Peter Zahnarzt Riedleinweg 12 89075 Ulm E: Köppl, Christiane Sekretärin Königstr. 44 89077 Ulm</p>	<p><b>Nr. 2 SPD</b> B: Lorenz, Eberhard Landtagsabgeordneter und Berufsschullehrer Königstr. 25 89077 Ulm E: Rivoir, Martin Elektroingenieur Sulzbachweg 31 89077 Ulm</p> <p><b>Nr. 17 ÖDP</b> B: Hirschenberger, Dieter Sportpädagoge Jahnstr. 8 89165 Dietenheim E: Riemer, Gerhard Musiklehrer Ostermahdweg 12 89079 Ulm</p>	<p><b>Nr. 3 REP</b> B: Holzner, Nikolaus Bankkaufmann Tokajerweg 13 89075 Ulm E: Glöckle, Erich Elektromaschinenmonteur Eberhardtstr. 68 89073 Ulm</p> <p><b>Nr. 18 PBC</b> B: Rumpold, Heinz Rentner Muskateller Weg 11 89075 Ulm E: Ludwig, Michael Nachrichtentechniker Rychartweg 84 89075 Ulm</p>
<p>65 Ehingen</p>	<p><b>Nr. 1 CDU</b> B: Traub, Karl Bürgermeister, Landwirtschaftsmeister Zehntscheuerstr. 20 89597 Hausen am Bussen E: Fance, Brigitte Diplom-Verwaltungswirtin Allee 8 89610 Oberdischingen</p> <p><b>Nr. 17 ÖDP</b> B: Länge, Jörg Sonderschulrektor Albstr. 62 89150 Laichingen E: Baur, Roland Student der Wirtschaftswissenschaften Tulpenstr. 8 89173 Lonsee</p>	<p><b>Nr. 2 SPD</b> B: Dörner, Klara Lehrerin an Grund- u. Hauptschule Höhenstr. 101 89606 Griesingen E: Schreyer, Walter Oberstudienrat Starenweg 5/3 89150 Laichingen</p> <p><b>Nr. 18 PBC</b> B: Wößner, Ulrich Pastor Dorfstr. 60 89143 Blaubeuren E: Reif, Georg Techniker Auf dem Büchel 3 89604 Allmendingen</p>	<p><b>Nr. 3 REP</b> B: Glöckle, Erich Elektromaschinenmonteur Eberhardtstr. 68 89073 Ulm E: Schrag, Rudolf Sanitärinstallateur Beim Rot 14 73340 Amstetten</p>

Träger des Wahlvorschlags und Anschrift der Bewerber/Bewerberinnen			Wahlkreis
			Noch: 62 Tübingen
<p><b>Nr. 4 GRÜNE</b>  B: Richter, Conny  Erzieherin und Studentin  Stingstr. 16  72336 Balingen</p> <p>E: Morlok, Michael  Sonderschullehrer  Gräbelesbergstr. 20  72459 Albstadt</p>			63 Balingen
<p><b>Nr. 5 FDP/DVP</b>  B: Dr. Marquardt, Werner  Zahnarzt  Anweilstr.8  72336 Balingen</p> <p>E: Dr. Pick, Paul  Tierarzt  Mühlrainstr. 17  72336 Balingen</p>			
<p><b>Nr. 13 GRAUE</b>  B: Seibt, Hans-Peter  Metallbauer  Professor-Dieringer-Str. 5  72414 Rangendingen</p>			
<p><b>Nr. 4 GRÜNE</b>  B: Oelmayer, Thomas  Rechtsanwalt  Am Eselsberg 84  89075 Ulm</p> <p>E: Hames-Schmalz, Heidrun  Studentin  Friedrichshafener Str. 7  89079 Ulm</p> <p><b>Nr. 19 Einzelbewerber</b>  Patent, Sabine  Verwaltungsangestellte  Merianweg 2  89075 Ulm</p>			64 Ulm
<p><b>Nr. 5 FDP/DVP</b>  B: Dr. Reuter, Ulrich  Chemiker  Im Wüblinger Hart 126  89079 Ulm</p> <p>E: Duwe, Heidrun  Zahnärztin  Eichinger Weg 11  89075 Ulm</p>			
<p><b>Nr. 13 GRAUE</b>  B: Bugbee, Blandine  Bankkauffrau  Schneiderackerstr. 30  70378 Stuttgart</p>			
<p><b>Nr. 4 GRÜNE</b>  B: Schmid, Brigitta  Studienrätin  Breslauer Str. 28  89597 Munderkingen</p> <p>E: Jungwirth, Robert  Arzt  Fliederweg 14  89134 Blaustein</p>			65 Ehingen
<p><b>Nr. 5 FDP/DVP</b>  B: Dr. Gund, Hans-Jürgen  Hals-Nasen-Ohren-Arzt  Steingrubenstr. 16  89143 Blaubeuren</p> <p>E: Sinn, Hartmut  Diplom-Ingenieur  Buchhalde 12  89584 Ehingen</p>			
<p><b>Nr. 16 NATURGESETZ</b>  B: Benz, Bettina  Diplom-Betriebswirtin (FH)  Grimmelshausenstr. 10  74074 Heilbronn</p> <p>E: Spöri, Helene  Chemielaborantin  Ulmer Tal 21  89160 Dornstadt</p>			



Noch: 2. Verzeichnis der Wahlbewerber zur Landtagwahl am 24. März 1996

Wahlkreis	Träger des Wahlvorschlags und Anschrift der Bewerber/Bewerberinnen		
66 Biberach	<p><b>Nr. 1 CDU</b>  B: Scheffold, Gerd  Verbandsgeschäftsführer,  Landtagsabgeordneter  Kapellenstr. 36/2  88471 Laupheim</p> <p>E: Jeggle, Elisabeth  Meisterin der ländlichen und  städtischen Hauswirtschaft  Süßlochgasse 1  88441 Biberach an der Riß-Stafflangen</p>	<p><b>Nr. 2 SPD</b>  B: Schmidt, Brigitte  Import- und Exportsachbearbeiterin  Carl-Lämmle-Weg 5  88471 Laupheim</p> <p>E: Schmid-Weinrich, Angelika  Betriebswirtin (VWA)  Jakob-Emele-Weg 53  88427 Bad Schussenried</p>	<p><b>Nr. 3 REP</b>  B: Huchler, Josef  Bauunternehmer  Bahnhofstr. 10  88447 Warthausen</p> <p>E: Holland, Heilwig  Meisterin der ländlichen Hauswirtschaft  Hofgut Holland  88416 Ochsenhausen</p>
	<p><b>Nr. 16 NATURGESETZ</b>  B: Boss, Günther  Dozent  Tannenstr. 11  88400 Biberach an der Riß-Rißlegg</p> <p>E: Ratke, Renate  Geschäftsführerin  Akazienweg 9  88400 Biberach an der Riß-Rißlegg</p>	<p><b>Nr. 17 ÖDP</b>  B: Diebold, Gudrun  Hausfrau  Rosenstr. 7  88486 Kirchberg an der Iller</p> <p>E: Thanner, Josef  Sozialpädagoge  Im Reisle 9  88477 Schwendi-Hörsenhausen</p>	
67 Bodensee	<p><b>Nr. 1 CDU</b>  B: Müller, Ulrich  Hauptgeschäftsführer  Schlierer Str. 67  88212 Ravensburg</p> <p>E: Fritz, Lothar  Studiendirektor  Lavendelweg 5  88662 Überlingen</p>	<p><b>Nr. 2 SPD</b>  B: Zeller, Norbert  Landtagsabgeordneter  Teuringer Str. 40  88045 Friedrichshafen</p> <p>E: Achtermann, Katja  Verwaltungsangestellte  Rieslingweg 6  88709 Meersburg</p>	<p><b>Nr. 3 REP</b>  B: Lanzerath, Martina  Hausfrau  Sonnenberg 2  88662 Überlingen</p> <p>E: Garlik, Hermann  Landwirt  Ottershofen 11  88287 Grünkraut</p>
	<p><b>Nr. 1 CDU</b>  B: Kiefl, Helmut  Diplomagraringenieur (FH)  Neuer Schulweg 9  88339 Bad Waldsee</p> <p>E: Locherer, Paul  Bürgermeister  Hochgratweg 14  88279 Amtzell</p>	<p><b>Nr. 2 SPD</b>  B: Baumgartner, Armin  Refa-Fachmann  Winkelmühle 31  88279 Amtzell</p> <p>E: Thalacker, Patrick  Student  Kappler Str. 57  79117 Freiburg im Breisgau</p>	<p><b>Nr. 3 REP</b>  B: Holland, Heilwig  Meisterin der ländlichen Hauswirtschaft  Hofgut Holland  88416 Ochsenhausen</p> <p>E: Krummrei, Günther  Bleischlosser  Johannes-Jung-Str. 3  88239 Wangen im Allgäu</p>
68 Wangen	<p><b>Nr. 1 CDU</b>  B: Köberle, Rudolf  Parlamentarischer Staatssekretär  Mühlstr. 18  88273 Fronreute-Fronhofen</p> <p>E: Schuler, August  Selbständiger Geologe und Gastronom  Marienplatz 19  88212 Ravensburg</p>	<p><b>Nr. 2 SPD</b>  B: Spieß, Doris  Fernmeldebetriebsinspektorin  Sauterleutestr. 30  88250 Weingarten</p> <p>E: Ocak, Ibrahim  Gewerkschaftssekretär  Imterstr. 37  88326 Aulendorf</p>	<p><b>Nr. 3 REP</b>  B: von Möllendorff, Dietel  Heizungsmonteur  Marktstr. 59  88212 Ravensburg</p> <p>E: Garlik, Hermann  Landwirt  Ottershofen 11  88287 Grünkraut</p>
	<p><b>Nr. 17 ÖDP</b>  B: Widmann, Dieter  Lehrer  Torkelweg 35  88250 Weingarten</p> <p>E: Finsterbusch, Eva-Maria  Landschaftsplanerin  Bachstr. 18  88361 Altshausen</p>		
69 Ravensburg	<p><b>Nr. 1 CDU</b>  B: Köberle, Rudolf  Parlamentarischer Staatssekretär  Mühlstr. 18  88273 Fronreute-Fronhofen</p> <p>E: Schuler, August  Selbständiger Geologe und Gastronom  Marienplatz 19  88212 Ravensburg</p>	<p><b>Nr. 2 SPD</b>  B: Spieß, Doris  Fernmeldebetriebsinspektorin  Sauterleutestr. 30  88250 Weingarten</p> <p>E: Ocak, Ibrahim  Gewerkschaftssekretär  Imterstr. 37  88326 Aulendorf</p>	<p><b>Nr. 3 REP</b>  B: von Möllendorff, Dietel  Heizungsmonteur  Marktstr. 59  88212 Ravensburg</p> <p>E: Garlik, Hermann  Landwirt  Ottershofen 11  88287 Grünkraut</p>
	<p><b>Nr. 17 ÖDP</b>  B: Widmann, Dieter  Lehrer  Torkelweg 35  88250 Weingarten</p> <p>E: Finsterbusch, Eva-Maria  Landschaftsplanerin  Bachstr. 18  88361 Altshausen</p>		
70 Sigmaringen	<p><b>Nr. 1 CDU</b>  B: Behringer, Ernst  Mitglied des Landtags  Schäferweg 2  72488 Sigmaringen</p> <p>E: Teufel, Toni  Meisterin der ländlichen Hauswirtschaft  Heiligenbergweg 10  72513 Hettingen-Inneringen</p>	<p><b>Nr. 2 SPD</b>  B: Holzwarth, Erich  Geschäftsführer  Hirschauer Str. 13  72070 Tübingen</p> <p>E: Möhrle, Ulrich  Student  Saulgauer Str. 34  88348 Saulgau</p>	<p><b>Nr. 3 REP</b>  B: Biener, Alfred  Kraftfahrzeuglackierer  Lärchenweg 2  72501 Gammertingen</p> <p>E: Sauter, Herbert  Kraftfahrzeugmechaniker  Sonnenstr. 10/1  72510 Stetten am kalten Markt-Frohnstetten</p>

Träger des Wahlvorschlags und Anschrift der Bewerber/Bewerberinnen			Wahlkreis
<p><b>Nr. 4 GRÜNE</b>  B: Schlachter, Eugen  Bankvorstand  Haldenweg 24  88437 Maseheim</p> <p>E: Posner, Kreszentia  Hausfrau  Mörckestr. 7  88400 Biberach an der Riß</p>	<p><b>Nr. 5 FDP/DVP</b>  B: Dr. Winter, Stefan  Arzt  Alzenberg 2  88427 Bad Schussenried</p> <p>E: Wirth, Henrik Carsten  Projektingenieur  Ringweg 8  88400 Biberach an der Riß-Rindenmoos</p>	<p><b>Nr. 15 Die Tierschutzpartei</b>  B: Mauermann, Christoph  Student  Albert-Schweitzer-Weg 1  88471 Laupheim</p>	<b>66 Biberach</b>
<p><b>Nr. 4 GRÜNE</b>  B: Hornstein, Helmut  Freier Landschaftsarchitekt  Marktstr. 3  88682 Überlingen</p> <p>E: Schramm, Margret  Religionslehrerin  Reiherweg 6  88045 Friedrichshafen</p>	<p><b>Nr. 5 FDP/DVP</b>  B: Beck, Ernst  Landwirt  Hasenbühlweg 8  88698 Owingen</p> <p>E: Lamparsky, Gabriela  Familienfrau  Amselweg 24  88045 Friedrichshafen</p>	<p><b>Nr. 17 ÖDP</b>  B: Bärenweiler, Ruth  Krankenschwester  Sommerweg 28  88048 Friedrichshafen</p> <p>E: Lungstrass, Walter  Berufsschullehrer  Sautenlehen 1  88682 Salem</p>	<b>67 Bodensee</b>
<p><b>Nr. 4 GRÜNE</b>  B: Spangenberg, Siegfried  Lehrer  Uhlandweg 2/1  88239 Wangen im Allgäu</p> <p>E: Groseker, Ruth  Hausfrau  Dorfstr. 9  88299 Leutkirch im Allgäu</p>	<p><b>Nr. 5 FDP/DVP</b>  B: Eyck, Hermann  Führerunternehmer  Panoramastr. 15  88384 Wolfegg</p> <p>E: Rothenberger, Ralf  Pharmareferent  Richard-Strauß-Str. 12  88339 Bad Waldsee</p>	<p><b>Nr. 17 ÖDP</b>  B: Dr. Dieing, Wolfgang  Facharzt für Anästhesie  Römerstr. 7  88316 Isny im Allgäu</p> <p>E: Widler, Walter  Diplom-Verkehrsbetriebswirt  Starkenhofen 42  88410 Bad Wurzach</p>	<b>68 Wangen</b>
<p><b>Nr. 4 GRÜNE</b>  B: Lucha, Manfred  Diplom-Sozialarbeiter (FH)  Schützenstr. 3  88212 Ravensburg</p> <p>E: Lang, Jürgen  Diplom-Verwaltungswissenschaftler  Markdorfer Str. 35  88213 Ravensburg</p>	<p><b>Nr. 5 FDP/DVP</b>  B: Brugger, Manfred  Diplom-Ingenieur (FH)  Siggenweiler 41  88069 Tettnang</p> <p>E: Schröder, Ursula  Kommunikationstrainerin  Säntisweg 5  88289 Waldburg</p>	<p><b>Nr. 16 NATURGESETZ</b>  B: Goebel, Hartmut  Dozent  Burkhard-von-Hohenfels-Str. 13  78354 Sipplingen</p>	<b>69 Ravensburg</b>
<p><b>Nr. 4 GRÜNE</b>  B: Friedrich, Thomas  Maurermeister  Rentamtstr. 9/1  88356 Ostrach</p> <p>E: Gruler, Roland  Student  Am Wasserfall 14  72518 Scheer</p>	<p><b>Nr. 5 FDP/DVP</b>  B: Gebhardt, Siegfried  Lehrer  An der Brunnenstube 17  72488 Sigmaringen</p> <p>E: Locher, Hubert  Rechtsreferendar  Sigmaringer Str. 7  88356 Ostrach</p>	<p><b>Nr. 17 ÖDP</b>  B: Föttinger, Verena  Theologin  Bleichstr. 8  78737 Fluorn-Winzeln</p> <p>E: Schiemann, Michael  Einzelhandelskaufmann  Schlehenweg 6  88356 Ostrach</p>	<b>70 Sigmaringen</b>

### 3. Sitzverteilung nach den Ergebnissen der Wahl zum Landtag von Baden-Württemberg am 24. März 1996

#### a) Rechentabellen des d'Hondtschen Höchstzahlverfahrens

Teiler	Land/Parteien									
	CDU		SPD		REP		GRÜNE		FDP/DVP	
	Teilungszahl	Sitz- folge	Teilungszahl	Sitz- folge	Teilungszahl	Sitz- folge	Teilungszahl	Sitz- folge	Teilungszahl	Sitz- folge
1	1 974 619,00	1	1 199 123,00	2	437 228,00	9	580 801,00	6	458 478,00	8
2	987 309,50	3	599 561,50	5	218 614,00	20	290 400,50	14	229 239,00	18
3	658 206,33	4	399 707,67	10	145 742,67	30	193 600,33	23	152 826,00	27
4	493 654,75	7	299 780,75	13	109 307,00	41	145 200,25	31	114 619,50	39
5	394 923,80	11	239 824,60	17	87 445,60	51	116 160,20	37	91 695,60	49
6	329 103,17	12	199 853,83	21	72 871,33	62	96 800,17	46	76 413,00	58
7	282 088,43	15	171 303,29	25	62 461,14	73	82 971,57	54	65 496,86	69
8	246 827,38	16	149 890,38	29	54 653,50	83	72 600,13	63	57 309,75	79
9	219 402,11	19	133 235,89	33	48 580,89	93	64 533,44	70	50 942,00	89
10	197 461,90	22	119 912,30	36	43 722,80	105	58 080,10	77	45 847,80	100
11	179 510,82	24	109 011,18	42	39 748,00	115	52 800,09	86	41 679,82	109
12	164 551,58	26	99 926,92	44	36 435,67	–	48 400,08	94	38 206,50	120
13	151 893,77	28	92 240,23	48			44 677,00	102	35 267,54	–
14	141 044,21	32	85 651,64	53			41 485,79	110		
15	131 641,27	34	79 941,53	56			38 720,07	117		
16	123 413,69	35	74 945,19	60			36 300,06	–		
17	116 154,06	38	70 536,65	64						
18	109 701,06	40	66 617,94	67						
19	103 927,32	43	63 111,74	72						
20	98 730,95	45	59 956,15	75						
21	94 029,48	47	57 101,10	80						
22	89 755,41	50	54 505,59	84						
23	85 853,00	52	52 135,78	87						
24	82 275,79	55	49 963,46	91						
25	78 984,76	57	47 964,92	96						
26	75 946,88	59	46 120,12	98						
27	73 134,04	61	44 411,96	103						
28	70 522,11	65	42 825,82	107						
29	68 090,31	66	41 349,07	111						
30	65 820,63	68	39 970,77	114						
31	63 697,39	71	38 681,39	119						
32	61 706,84	74	37 472,59	–						
33	59 836,94	76								
34	58 077,03	78								
35	56 417,69	81								
36	54 850,53	82								
37	53 368,08	85								
38	51 963,66	88								
39	50 631,26	90								
40	49 365,48	92								
41	48 161,44	95								
42	47 014,74	97								
43	45 921,37	99								
44	44 877,70	101								
45	43 880,42	104								
46	42 926,50	106								
47	42 013,17	108								
48	41 137,90	112								
49	40 298,35	113								
50	39 492,38	116								
51	38 718,02	118								
52	37 973,44	–								
<b>Sitze</b>		<b>51</b>		<b>31</b>		<b>11</b>		<b>15</b>		<b>12</b>

Noch: 3. Sitzverteilung nach den Ergebnissen der Wahl zum Landtag von Baden-Württemberg am 24. März 1996

a) Rechentabellen des d'Hondtschen Höchstzahlverfahrens

Parteien/Regierungsbezirke

Teiler	Stuttgart		Karlsruhe		Freiburg		Tübingen	
	Teilungszahl	Sitz- folge	Teilungszahl	Sitz- folge	Teilungszahl	Sitz- folge	Teilungszahl	Sitz- folge
<b>CDU</b>								
1	688 812,00	1	509 238,00	2	414 980,00	3	361 589,00	4
2	344 406,00	5	254 619,00	6	207 490,00	8	180 794,50	9
3	229 604,00	7	169 746,00	11	138 326,67	12	120 529,67	15
4	172 203,00	10	127 309,50	14	103 745,00	17	90 397,25	20
5	137 762,40	13	101 847,60	18	82 996,00	23	72 317,80	26
6	114 802,00	16	84 873,00	22	69 163,33	27	60 264,83	31
7	98 401,71	19	72 748,29	25	59 282,86	32	51 655,57	37
8	86 101,50	21	63 654,75	29	51 872,50	36	45 198,63	43
9	76 534,67	24	56 582,00	34	46 108,89	41	40 176,56	48
10	68 881,20	28	50 923,80	38	41 498,00	46	36 158,90	—
11	62 619,27	30	46 294,36	40	37 725,45	51	—	—
12	57 401,00	33	42 436,50	45	34 581,67	—	—	—
13	52 985,54	35	39 172,15	49	—	—	—	—
14	49 200,86	39	36 374,14	—	—	—	—	—
15	45 920,80	42	—	—	—	—	—	—
16	43 050,75	44	—	—	—	—	—	—
17	40 518,35	47	—	—	—	—	—	—
18	38 267,33	50	—	—	—	—	—	—
19	36 253,26	—	—	—	—	—	—	—
<b>Sitze</b>		<b>18</b>		<b>13</b>		<b>11</b>		<b>9</b>
<b>Erstmandate</b>		<b>26</b>		<b>18</b>		<b>14</b>		<b>11</b>
<b>Überhang- mandate</b>		<b>8</b>		<b>5</b>		<b>3</b>		<b>2</b>
<b>SPD</b>								
1	469 666,00	1	328 566,00	2	236 919,00	3	163 972,00	6
2	234 833,00	4	164 283,00	5	118 459,50	8	81 986,00	13
3	156 555,33	7	109 522,00	10	78 973,00	14	54 657,33	21
4	117 416,50	9	82 141,50	12	59 229,75	18	40 993,00	28
5	93 933,20	11	65 713,20	17	47 383,80	23	32 794,40	—
6	78 277,67	15	54 761,00	20	39 486,50	29	—	—
7	67 095,14	16	46 938,00	25	33 845,57	—	—	—
8	58 708,25	19	41 070,75	27	—	—	—	—
9	52 185,11	22	36 507,33	31	—	—	—	—
10	46 966,60	24	32 856,60	—	—	—	—	—
11	42 696,91	26	—	—	—	—	—	—
12	39 138,83	30	—	—	—	—	—	—
13	36 128,15	—	—	—	—	—	—	—
<b>Sitze</b>		<b>12</b>		<b>9</b>		<b>6</b>		<b>4</b>
<b>Erstmandate</b>		<b>—</b>		<b>1</b>		<b>—</b>		<b>—</b>
<b>REP</b>								
1	195 208,00	1	109 134,00	2	61 475,00	6	71 411,00	4
2	97 604,00	3	54 567,00	7	30 737,50	—	35 705,50	11
3	65 069,33	5	36 378,00	10	—	—	23 803,67	—
4	48 802,00	8	27 283,50	—	—	—	—	—
5	39 041,60	9	—	—	—	—	—	—
6	32 534,67	—	—	—	—	—	—	—
<b>Sitze</b>		<b>5</b>		<b>3</b>		<b>1</b>		<b>2</b>
<b>Erstmandate</b>		<b>—</b>		<b>—</b>		<b>—</b>		<b>—</b>
<b>GRÜNE</b>								
1	216 461,00	1	140 974,00	2	123 594,00	3	99 772,00	5
2	108 230,50	4	70 487,00	7	61 797,00	8	49 886,00	10
3	72 153,67	6	46 991,33	11	41 198,00	13	33 257,33	—
4	54 115,25	9	35 243,50	15	30 898,50	—	—	—
5	43 292,20	12	28 194,80	—	—	—	—	—
6	36 076,83	14	—	—	—	—	—	—
7	30 923,00	—	—	—	—	—	—	—
<b>Sitze</b>		<b>6</b>		<b>4</b>		<b>3</b>		<b>2</b>
<b>Erstmandate</b>		<b>—</b>		<b>—</b>		<b>—</b>		<b>—</b>
<b>FDP/DVP</b>								
1	199 027,00	1	103 960,00	2	81 451,00	4	74 040,00	5
2	99 513,50	3	51 980,00	7	40 725,50	9	37 020,00	11
3	66 342,33	6	34 653,33	12	27 150,33	—	24 680,00	—
4	49 756,75	8	25 990,00	—	—	—	—	—
5	39 805,40	10	—	—	—	—	—	—
6	33 171,17	—	—	—	—	—	—	—
<b>Sitze</b>		<b>5</b>		<b>3</b>		<b>2</b>		<b>2</b>
<b>Erstmandate</b>		<b>—</b>		<b>—</b>		<b>—</b>		<b>—</b>

Noch: 3. Sitzverteilung nach den Ergebnissen der Wahl zum Landtag von Baden-Württemberg am 24. März 1996  
a) Rechentabellen des d'Hondtschen Höchstzahlverfahrens

Verhältnisausgleich

Teiler	CDU		SPD		REP		GRÜNE		FDP/DVP	
	Teilungszahl	Sitz-folge	Teilungszahl	Sitz-folge	Teilungszahl	Sitz-folge	Teilungszahl	Sitz-folge	Teilungszahl	Sitz-folge
Verhältnisrechnung Regierungsbezirk Stuttgart (Überhangmandate der CDU)										
1	688 812,00	1	469 666,00	2	195 208,00	8	216 461,00	6	199 027,00	7
2	344 406,00	3	234 833,00	4	97 604,00	17	108 230,50	14	99 513,50	15
3	229 604,00	5	156 555,33	10	65 069,33	26	72 153,67	22	66 342,33	25
4	172 203,00	9	117 416,50	12	48 802,00	35	54 115,25	30	49 756,75	33
5	137 762,40	11	93 933,20	18	39 041,60	44	43 292,20	38	39 805,40	42
6	114 802,00	13	78 277,67	20	32 534,67	53	36 076,83	48	33 171,17	51
7	98 401,71	16	67 095,14	24	27 886,86	61	30 923,00	56	28 432,43	60
8	86 101,50	19	58 708,25	28	24 401,00	—	27 057,63	64	24 878,38	—
9	76 534,67	21	52 185,11	32			24 051,22	—		
10	68 881,20	23	46 966,60	36						
11	62 619,27	27	42 696,91	40						
12	57 401,00	29	39 138,83	43						
13	52 985,54	31	36 128,15	47						
14	49 200,86	34	33 547,57	50						
15	45 920,80	37	31 311,07	54						
16	43 050,75	39	29 354,13	58						
17	40 518,35	41	27 627,41	62						
18	38 267,33	45	26 092,56	—						
19	36 253,26	46								
20	34 440,60	49								
21	32 800,57	52								
22	31 309,64	55								
23	29 948,35	57								
24	28 700,50	59								
25	27 552,48	63								
26	26 492,77	65								
27	25 511,56	—								
Sitze		26		17		7		8		7
Sitze vor Ver- hältnisausgleich		18		12		5		6		5
Sitze/darunter Ü = Überhang-, A = Ausgleichs- mandate		26/8Ü		17/5A		7/2A		8/2A		7/2A
Verhältnisrechnung Regierungsbezirk Karlsruhe (Überhangmandate der CDU)										
1	509 238,00	1	328 566,00	2	109 134,00	9	140 974,00	6	103 960,00	10
2	254 619,00	3	164 283,00	5	54 567,00	20	70 487,00	15	51 980,00	21
3	169 746,00	4	109 522,00	8	36 378,00	30	46 991,33	23	34 653,33	33
4	127 309,50	7	82 141,50	13	27 283,50	—	35 243,50	32	25 990,00	—
5	101 847,60	11	65 713,20	16			28 194,80	—		
6	84 873,00	12	54 761,00	19						
7	72 748,29	14	46 938,00	24						
8	63 654,75	17	41 070,75	27						
9	56 582,00	18	36 507,33	29						
10	50 923,80	22	32 856,60	35						
11	46 294,36	25	29 869,64	38						
12	42 436,50	26	27 380,50	—						
13	39 172,15	28								
14	36 374,14	31								
15	33 949,20	34								
16	31 827,38	36								
17	29 955,18	37								
18	28 291,00	39								
19	26 802,00	—								
Sitze		18		11		3		4		3
Sitze vor Ver- hältnisausgleich		13		9		3		4		3
Sitze/darunter Ü = Überhang-, A = Ausgleichs- mandate		18/5Ü		11/2A		3		4		3

Noch: 3. Sitzverteilung nach den Ergebnissen der Wahl zum Landtag von Baden-Württemberg am 24. März 1996  
a) Rechentabellen des d'Hondtschen Höchstzahlverfahrens

Verhältnisausgleich										
Teiler	CDU		SPD		REP		GRÜNE		FDP/DVP	
	Teilungszahl	Sitz- folge	Teilungszahl	Sitz- folge	Teilungszahl	Sitz- folge	Teilungszahl	Sitz- folge	Teilungszahl	Sitz- folge

Verhältnisrechnung Regierungsbezirk Freiburg  
(Überhangmandate der CDU)

1	414 980,00	1	236 919,00	2	61 475,00	13	123 594,00	5	81 451,00	9
2	207 490,00	3	118 459,50	6	30 737,50	28	61 797,00	12	40 725,50	21
3	138 326,67	4	78 973,00	10	20 491,67	–	41 198,00	20	27 150,33	–
4	103 745,00	7	59 229,75	15			30 898,50	27		
5	82 996,00	8	47 383,80	17			24 718,80	–		
6	69 163,33	11	39 486,50	22						
7	59 282,86	14	33 845,57	25						
8	51 872,50	16	29 614,88	–						
9	46 108,89	18								
10	41 498,00	19								
11	37 725,45	23								
12	34 581,67	24								
13	31 921,54	26								
14	29 641,43	29								
15	27 665,33	–								
Sitze		14		7		2		4		2
Sitze vor Ver- hältnisausgleich		11		6		1		3		2
Sitze/darunter Ü = Überhang-, A = Ausgleichs- mandate		14/3Ü		7/1A		2/1A		4/1A		2

Verhältnisrechnung Regierungsbezirk Tübingen  
(Überhangmandate der CDU)

1	361 589,00	1	163 972,00	3	71 411,00	10	99 772,00	5	74 040,00	8
2	180 794,50	2	81 986,00	7	35 705,50	20	49 886,00	14	37 020,00	18
3	120 529,67	4	54 657,33	12	23 803,67	–	33 257,33	21	24 680,00	–
4	90 397,25	6	40 993,00	16			24 943,00	–		
5	72 317,80	9	32 794,40	–						
6	60 264,83	11								
7	51 655,57	13								
8	45 198,63	15								
9	40 176,56	17								
10	36 158,90	19								
11	32 871,73	22								
12	30 132,42	–								
Sitze		11		4		2		3		2
Sitze vor Ver- hältnisausgleich		9		4		2		2		2
Sitze/darunter Ü = Überhang-, A = Ausgleichs- mandate		11/2Ü		4		2		3/1A		2

Noch: 3. Sitzverteilung nach den Ergebnissen der Wahl zum Landtag von Baden-Württemberg am 24. März 1996

b) Sitzverteilung in den Wahlkreisen und Regierungsbezirken sowie im Land

Wahlkreis	Erst-/ Zweit- Mandat	Gültige Stimmen / Sitze						Name und Wohnort der gewählten Bewerber	Wahl- vor- schlag
		CDU	SPD	REP	GRÜNE	FDP/DVP	Insgesamt		
01 Stuttgart I	E Z	18191			12889		57037	Dr. Stanienda, Eva, Stuttgart-Plieningen Bender, Birgitt, Stuttgart-Mitte	CDU GRÜNE
02 Stuttgart II	E Z Z Z	23879	17206		12050	10597	70931	Mayer-Vorfelder, Gerhard, Stg.-Bad Cannst. Solinger, Helga, Stuttgart-Sillenbuch Kuhn, Fritz, Stuttgart-Untertürkheim Kiesswetter, Ekkehard, Stuttgart-Ost	CDU SPD GRÜNE FDP/DVP
03 Stuttgart III	E Z	23192	19628				67950	Winckler, Clemens, Stuttgart-Ost Maurer, Ulrich, Stuttgart-Feuerbach	CDU SPD
04 Stuttgart IV	E	20114					58206	Schmid, Roland, Stuttgart-Bad Cannstatt	CDU
05 Böblingen	E Z Z	29776	18096		9351		74241	Dr. Klunzinger, Eugen, Böblingen Braun, Stephan, Sindelfingen Hackl, Reinhard, Holzgerlingen	CDU SPD GRÜNE
06 Leonberg	E Z Z Z	36121	20545		12304	10011	89262	Rückert, Wolfgang, Leonberg Kipfer, Birgit, Gärtringen Buchter, Johannes, Herrenberg Berroth, Heiderose, Renningen	CDU SPD GRÜNE FDP/DVP
07 Esslingen	E Z	26983	20108				71582	Vosschulte, Christa, Esslingen a.N. Drexler, Wolfgang, Esslingen a.N.	CDU SPD
08 Kirchheim	E Z Z Z	29462	20415	9579	9015		78185	Dr. Meister-Scheufelen, Gisela, Lenningen Bregenzer, Carla, Frickenhausen Deuschle, Ulrich, Netzingen Erdrich-Sommer, Marianne, Wendlingen a.N.	CDU SPD REP GRÜNE
09 Nürtingen	E Z Z Z Z	33711	21007	9403	12388	10490	89051	Döpfer, Jörg, Neuffen Weinmann, Werner, Filderstadt Eigenthaler, Egon, Nürtingen Kretschmann, Winfried, Sigmaringen Dr. Noll, Ulrich, Filderstadt	CDU SPD REP GRÜNE FDP/DVP
10 Göppingen	E Z	24976	19006				67779	Birk, Dietrich, Göppingen Birzele, Frieder, Göppingen	CDU SPD
11 Geislingen	E	20271					51683	Seimetz, Hermann, Donzdorf	CDU
12 Ludwigsburg	E Z Z Z	27386	19622	9089	11397		77081	Herrmann, Klaus, Gerlingen Schmiedel, Claus, Ludwigsburg Krisch, Wolfram, Ludwigsburg Walter, Jürgen, Asperg	CDU SPD REP GRÜNE
13 Vaihingen	E	25495					64370	Oettinger, Günther, Stuttgart	CDU
14 Bietigheim-Bissingen	E Z Z Z	33495	20825	10672	13620		89661	List, Manfred, Bietigheim-Bissingen Schäfer, Harald, Offenburg Dr. med. Schlierer, Rolf, Stuttgart Jacobi, Michael, Bietigheim-Bissingen	CDU SPD REP GRÜNE
15 Waiblingen	E Z Z	24144	17541			10379	70011	Kurz, Rolf, Fellbach Brechtken, Rainer, Waiblingen Kiel, Friedrich-Wilhelm, Fellbach	CDU SPD FDP/DVP
16 Schorndorf	E Z	23841				9386	66147	Heinz, Hans, Winterbach Hofer, Jürgen, Weinstadt	CDU FDP/DVP

Noch: 3. Sitzverteilung nach den Ergebnissen der Wahl zum Landtag von Baden-Württemberg am 24. März 1996

b) Sitzverteilung in den Wahlkreisen und Regierungsbezirken sowie im Land

Wahlkreis	Erst-/Zweit-Mandat	Gültige Stimmen / Sitze						Name und Wohnort der gewählten Bewerber	Wahl-vor-schlag
		CDU	SPD	REP	GRÜNE	FDP/DVP	Insgesamt		
17 Backnang	E	18905					55555	Schweizer, Rosely, Murrhardt	CDU
18 Heilbronn	E Z	18793	17775				52566	Lichy, Johanna, Heilbronn Dr. Spöri, Dieter, Heilbronn	CDU SPD
19 Eppingen	E Z Z Z	27133	21330	9733		9483	76354	Zimmermann, Gerd, Bad Rappenau Bebber, Wolfgang, Abstatt Herbricht, Michael, Brackenheim Drautz, Richard, Heilbronn	CDU SPD REP FDP/DVP
20 Neckarsulm	E Z Z	27752	19823	9189			69517	Mühlbeyer, Hermann, Bad Friedrichshall Schöffler, Alfred, Obersulm Dagenbach, Alfred, Heilbronn	CDU SPD REP
21 Hohenlohe	E	25982					61988	Hehn, Karl, Schöntal	CDU
22 Schwäbisch Hall	E Z Z Z	23258	18877	9351		14950	75978	Keitel, Ernst, Rot am See Dr. Müller, Walter, Schwäbisch Hall Schonath, Alexander, Heilbronn Dr. Döring, Walter, Schwäbisch Hall	CDU SPD REP FDP/DVP
23 Main-Tauber	E	33488					66102	Dr. Reinhart, Wolfgang, Tauberbischofsheim	CDU
24 Heidenheim	E Z	23762	19035				64362	Dr. Gräßle, Inge, Heidenheim a.d.Br. Staiger, Wolfgang, Heidenheim a.d.Br.	CDU SPD
25 Schwäbisch Gmünd	E	29214					66084	Dr. Scheffold, Stefan, Schwäbisch Gmünd	CDU
26 Aalen	E Z	39488	26245				85173	Wabro, Gustav, Aalen Pfeifle, Ulrich, Aalen	CDU SPD

Sitze im Regierungsbezirk Stuttgart

1996	E	26					26
	Z		17	7	8	7	39
	zus.	26	17	7	8	7	65
Dagegen 1992	E	24	2				26
	Z		17	8	6	4	35
	zus.	24	19	8	6	4	61
Veränderung	E	+2	-2				
	Z			-1	+2	+3	+4
	zus.	+2	-2	-1	+2	+3	+4

27 Karlsruhe I	E Z Z	23810	17681		11087		65009	Blank, Ingrid, Karlsruhe Fischer, Günter, Karlsruhe Rastätter, Renate, Karlsruhe	CDU SPD GRÜNE
28 Karlsruhe II	E Z	22238			9566		58291	Bender, Hans-Michael, Karlsruhe Stolz, Gerhard, Karlsruhe	CDU GRÜNE
29 Bruchsal	E Z Z	32639	17859		8226		69555	Rech, Heribert, Bad Schönborn Heiler, Walter, Waghäusel Troll, Heinz, Philippsburg	CDU SPD REP
30 Bretten	E Z	27317	18172				67251	Wieser, Franz, Bretten Wintruff, Peter, Graben-Neudorf	CDU SPD



### Noch: 3. Sitzverteilung nach den Ergebnissen der Wahl zum Landtag von Baden-Württemberg am 24. März 1996

#### b) Sitzverteilung in den Wahlkreisen und Regierungsbezirken sowie im Land

Wahlkreis	Erst-/Zweit-Mandat	Gültige Stimmen / Sitze						Name und Wohnort der gewählten Bewerber	Wahl-vor-schlag
		CDU	SPD	REP	GRÜNE	FDP/DVP	Insgesamt		
31 Ettlingen	E	29929					61338	Dr. Vetter, Erwin, Ettlingen	CDU
32 Rastatt	E Z	34376	19492				71810	Dr. Schäuble, Thomas, Gaggenau Goll, Heinz, Gaggenau	CDU SPD
33 Baden-Baden	E	27421					55908	Lazarus, Ursula, Baden-Baden	CDU
34 Heidelberg	E Z	22378			12699		62000	Pfisterer, Werner, Heidelberg Dr. Hildebrandt, Dietrich, Heidelberg	CDU GRÜNE
35 Mannheim I	E		21680				54087	Nagel, Max, Mannheim	SPD
36 Mannheim II	E Z	25764	19996				65436	Bloemecke, Gerhard, Mannheim Seltenreich, Rolf, Mannheim	CDU SPD
37 Wiesloch	E	25849					59723	Sieber, Michael, Wiesloch	CDU
38 Neckar-Odenwald	E Z	35446	17997				71023	Hauk, Peter, Adelsheim-Sennfeld Teßmer, Gerd, Binau	CDU SPD
39 Weinheim	E Z Z	27861	20101			7954	70748	Wacker, Georg, Schriesheim Junginger, Hans-Georg, Weinheim Dr. Freudenberg, Hans, Weinheim	CDU SPD FDP/DVP
40 Schwetzingen	E Z	23867	18725				57429	Stratthaus, Gerhard, Brühl Wettstein, Karl-Peter, Plankstadt	CDU SPD
41 Sinsheim	E Z	26379	17851				62485	Dr. h.c. Weiser, Gerhard, Mauer Göschel, Helmut, Sinsheim	CDU SPD
42 Pforzheim	E	22583					55098	Mappus, Stefan, Pforzheim	CDU
43 Calw	E Z Z	29552		9190		7229	70181	Tölg, Arnold, Bad Liebenzell König, Lothar, Dobel Fauser, Beate, Althengstett	CDU REP FDP/DVP
44 Enz	E Z Z Z Z	29101	22036	13063	9130	9428	84830	Scheuermann, Winfried, Illingen Kielburger, Bernd, Königsbach-Stein Rapp, Klaus, Pforzheim Thon, Renate, Pforzheim Veigel, Ewald, Illingen	CDU SPD REP GRÜNE FDP/DVP
45 Freudenstadt	E	24419					54582	Dr. Brenner, Carmina, Horb a.N.-Altheim	CDU

#### Sitze im Regierungsbezirk Karlsruhe

1996	E	18	1				19
	Z		10	3	4	3	20
	zus.	18	11	3	4	3	39
Dagegen 1992	E	17	2				19
	Z		11	4	3	2	20
	zus.	17	13	4	3	2	39
Veränderung	E	+1	-1				
	Z		-1	-1	+1	+1	
	zus.	+1	-2	-1	+1	+1	

Noch: 3. Sitzverteilung nach den Ergebnissen der Wahl zum Landtag von Baden-Württemberg am 24. März 1996  
b) Sitzverteilung in den Wahlkreisen und Regierungsbezirken sowie im Land

Wahlkreis	Erst-/ Zweit- Mandat	Gültige Stimmen / Sitze						Name und Wohnort der gewählten Bewerber	Wahl- vor- schlag
		CDU	SPD	REP	GRÜNE	FDP/DVP	Insgesamt		
46 Freiburg I	E Z	28442			16831		73054	Reddemann, Ludger, Kirchzarten Dr. Witzel, Walter, Merzhausen	CDU GRÜNE
47 Freiburg II	E Z	17327			14181		56849	Kurl, Ursula, Freiburg i.Br. Dr. Salomon, Dieter, Freiburg i.Br.	CDU GRÜNE
48 Breisgau	E Z Z	31798	17816		11412		74126	Fleischer, Gundolf, Horben Brinkmann, Ulrich, Bötzingen Günther, Stephanie, Ihringen	CDU SPD GRÜNE
49 Emmendingen	E Z	29556	19416				70089	Haas, Alfred, Emmendingen Wonnay, Marianne, Emmendingen	CDU SPD
50 Lahr	E Z	29485	17764				64652	Rau, Helmut, Ettenheim Dr. Caroli, Ualter, Lahr/Schwarzwald	CDU SPD
51 Offenburg	E	27860					58314	Ruder, Robert, Hohberg	CDU
52 Kehl	E	29821					59818	Stächele, Willi, Oberkirch	CDU
53 Rottweil	E Z Z	31213		6475		6780	68088	Dr.-Ing. Steim, Hans-Jochem, Schramberg Käs, Christian, Stuttgart Kleinmann, Dieter, Vöhringen	CDU REP FDP/DVP
54 Villingen-Schwenningen	E Z	39155	17442				76964	Teufel, Erwin, Spaichingen Redling, Julius, Mönchweiler	CDU SPD
55 Tuttlingen-Donaueschingen	E Z Z Z	39542	17115	6108		8799	81299	Schuhmacher, Franz, Spaichingen Moser, Herbert, Tuttlingen Hauser, Eduard, Villingen-Schwenningen Pfister, Ernst, Trossingen	CDU SPD REP FDP/DVP
56 Konstanz	E Z	22415			10404		54979	von Trotha, Klaus, Konstanz Dr. Schäfer, Günther, Konstanz	CDU GRÜNE
57 Singen	E	25593					56976	Netzhammer, Veronika, Singen (Hohentwiel)	CDU
58 Lörrach	E Z	28392	24896				77023	Zeihar, Martin, St.Blasien Reinelt, Peter, Weil am Rhein	CDU SPD
59 Waldshut	E Z	34381	20224				77289	Straub, Peter, Waldshut-Tiengen Dr. Puchta, Dieter, Jestetten	CDU SPD

Sitze im Regierungsbezirk Freiburg

1996	E Z zus.	14 14 14	7 7 7	2 2 2	4 4 4	2 2 2	14 15 29
Dagegen 1992	E Z zus.	12 12 12	2 6 8	1 1 1	2 2 2	1 1 1	14 10 24
Veränderung	E Z zus.	+2 +2 +2	-2 +1 -1	+1 +1 +1	+2 +2 +2	+1 +1 +1	+5 +5 +5

### Noch: 3. Sitzverteilung nach den Ergebnissen der Wahl zum Landtag von Baden-Württemberg am 24. März 1996

#### b) Sitzverteilung in den Wahlkreisen und Regierungsbezirken sowie im Land

Wahlkreis	Erst-/Zweit-Mandat	Gültige Stimmen / Sitze						Name und Wohnort der gewählten Bewerber	Wahl-vor-schlag
		CDU	SPD	REP	GRÜNE	FDP/DVP	Insgesamt		
60 Reutlingen	E Z Z Z	32306	18678		11925	8681	80975	Schaufler, Hermann, Reutlingen Hausmann, Rudolf, Reutlingen Renz, Annemie, Reutlingen Kluck, Hagen, Reutlingen	CDU SPD GRÜNE FDP/DVP
61 Hechingen-Münsingen	E Z Z	31209		7709		12285	76131	Dr. Mauz, Paul-Stefan, Burladingen Wilhelm, Rolf, Stuttgart Dr. Glück, Horst, Münsingen	CDU REP FDP/DVP
62 Tübingen	E Z Z	31238	21951		17108		88650	Dr. Repnik, Friedhelm, Rottenburg a.N. Weimer, Gerhard, Tübingen Schlager, Sabine, Tübingen	CDU SPD GRÜNE
63 Balingen	E	31389					66477	Haasis, Heinrich, Bisingen	CDU
64 Ulm	E Z Z	28716	18402		11099		71381	Göbel, Karl, Ulm Lorenz, Eberhard, Ulm Oelmayer, Thomas, Ulm	CDU SPD GRÜNE
65 Ehingen	E	30794					63558	Traub, Karl, Hausen am Bussen	CDU
66 Biberach	E Z	45743		9430			86406	Scheffold, Gerd, Laupheim Huchler, Josef, Warthausen	CDU REP
67 Bodensee	E Z	35342	17028				79924	Müller, Ulrich, Ravensburg Zeller, Norbert, Friedrichshafen	CDU SPD
68 Wangen	E	28736					56937	Kiefl, Helmut, Bad Waldsee	CDU
69 Ravensburg	E	34151					69644	Köberle, Rudolf, Fronreute-Fronhofen	CDU
70 Sigmaringen	E	31965					60886	Behringer, Ernst, Sigmaringen	CDU
<hr/>									
Sitze im Regierungsbezirk Tübingen									
1996	E Z zus.	11 11 11	4 4	2 2	3 3	2 2	11 11 22		
Dagegen 1992	E Z zus.	11 11 11	6 6	2 2	2 2	1 1	11 11 22		
Veränderung	E Z zus.		-2 -2		+1 +1	+1 +1			
<hr/>									
Sitze im Land Baden-Württemberg									
1996	E Z zus.	69 69 69	1 38 39	14 14	19 19	14 14	70 85 155		
Dagegen 1992	E Z zus.	64 64 64	6 40 46	15 15	13 13	8 8	70 76 146		
Veränderung	E Z zus.	+5 +5 +5	-5 -2 -7	-1 -1	+6 +6	+6 +6	+9 +9 +9		

Noch: 3. Sitzverteilung nach den Ergebnissen der Wahl zum Landtag von Baden-Württemberg am 24. März 1996  
c) Gesamtübersicht über die Sitzverteilung im Landtag von Baden-Württemberg 1952 bis 1996

Bezeichnung	CDU	SPD	FDP/DVP	BHE <sup>1)</sup>	KPD	GB/BHE <sup>2)</sup>	NPD	GRÜNE	REP	Insgesamt
<b>1952 <sup>3)</sup></b>										
Wahlkreismandate	42	26	6	–	–	–	–	–	–	74
Landeslistenmandate	8	12	17	6	4	–	–	–	–	47
Zusammen	50	38	23	6	4	–	–	–	–	121
<b>1956</b>										
Erstmandate	48	20	2	–	–	–	–	–	–	70
Zweitmandate	8	16	19	–	–	7	–	–	–	50
Zusammen	56	36	21	–	–	7	–	–	–	120
<b>1960 <sup>4)</sup></b>										
Erstmandate	34	33	3	–	–	–	–	–	–	70
Zweitmandate	18	11	15	–	–	7	–	–	–	51
Zusammen	52	44	18	–	–	7	–	–	–	121
<b>1964</b>										
Erstmandate	44	25	1	–	–	–	–	–	–	70
Zweitmandate	15	22	13	–	–	–	–	–	–	50
Zusammen	59	47	14	–	–	–	–	–	–	120
<b>1968</b>										
Erstmandate	60	9	1	–	–	–	–	–	–	70
Zweitmandate	–	28	17	–	–	–	12	–	–	57
Zusammen	60	37	18	–	–	–	12	–	–	127
<b>1972</b>										
Erstmandate	60	10	–	–	–	–	–	–	–	70
Zweitmandate	5	35	10	–	–	–	–	–	–	50
Zusammen	65	45	10	–	–	–	–	–	–	120
<b>1976</b>										
Erstmandate	69	1	–	–	–	–	–	–	–	70
Zweitmandate	2	40	9	–	–	–	–	–	–	51
Zusammen	71	41	9	–	–	–	–	–	–	121
<b>1980</b>										
Erstmandate	67	3	–	–	–	–	–	–	–	70
Zweitmandate	1	37	10	–	–	–	–	6	–	54
Zusammen	68	40	10	–	–	–	–	6	–	124
<b>1984</b>										
Erstmandate	67	3	–	–	–	–	–	–	–	70
Zweitmandate	1	38	8	–	–	–	–	9	–	56
Zusammen	68	41	8	–	–	–	–	9	–	126
<b>1988</b>										
Erstmandate	66	4	–	–	–	–	–	–	–	70
Zweitmandate	–	38	7	–	–	–	–	10	–	55
Zusammen	66	42	7	–	–	–	–	10	–	125
<b>1992</b>										
Erstmandate	64	6	–	–	–	–	–	–	–	70
Zweitmandate	–	40	8	–	–	–	–	13	15	76
Zusammen	64	46	8	–	–	–	–	13	15	146
<b>1996</b>										
Erstmandate	69	1	–	–	–	–	–	–	–	70
Zweitmandate	–	38	14	–	–	–	–	19	14	85
Zusammen	69	39	14	–	–	–	–	19	14	155
<b>Veränderungen</b>										
1956/1952	+ 6	– 2	– 2	– 6	– 4	+ 7	–	–	–	– 1
1960/1956	– 4	+ 8	– 3	–	–	–	–	–	–	+ 1
1964/1960	+ 7	+ 3	– 4	–	–	– 7	–	–	–	– 1
1968/1964	+ 1	– 10	+ 4	–	–	–	+ 12	–	–	+ 7
1972/1968	+ 5	+ 8	– 8	–	–	–	– 12	–	–	– 7
1976/1972	+ 6	– 4	– 1	–	–	–	–	–	–	+ 1
1980/1976	– 3	– 1	+ 1	–	–	–	–	+ 6	–	+ 3
1984/1980	–	+ 1	– 2	–	–	–	–	+ 3	–	+ 2
1988/1984	– 2	+ 1	– 1	–	–	–	–	+ 1	–	– 1
1992/1988	– 2	+ 4	+ 1	–	–	–	–	+ 3	+ 15	+ 21
1996/1992	+ 5	– 7	+ 6	–	–	–	–	+ 6	– 1	+ 9

1) 1956 und 1960 GB/BHE. – 2) 1952 BHE. – 3) Verfassunggebende Landesversammlung. – 4) Unter Berücksichtigung der Ergebnisse der Wiederholungswahl 1961.