

Statistik von Baden-Württemberg

Band
570

Heft 2

**Wahl zum Landtag
von Baden-Württemberg
am 25. März 2001**

Endgültiges Ergebnis der Wahl
in den Wahlkreisen und Regierungs-
bezirken, in den Stadt- und Landkrei-
sen sowie in den Gemeinden
Baden-Württembergs

Gemeindestatistik 2001

ISSN 0408 - 1714 (Schriftenreihe)

Statistisches Landesamt Baden-Württemberg

Postfach 10 60 33 · 70049 Stuttgart

Herausgeber und Vertrieb: Statistisches Landesamt Baden-Württemberg, Böblinger Str. 68, 70199 Stuttgart,

E-Mail: poststelle@stala.bwl.de, Internet: www.statistik.baden-wuerttemberg.de,

Telefon (0711) 6 41-28 66, Fax (0711) 60 18 74 51 oder 641 - 24 40

Preis 15,75 Euro

zuzüglich Versandkosten

© Statistisches Landesamt Baden-Württemberg, Stuttgart, 2001

Für nicht gewerbliche Zwecke sind Vervielfältigung und unentgeltliche Verbreitung, auch auszugsweise, mit Quellenangabe gestattet. Die Verbreitung, auch auszugsweise, über elektronische Systeme/Datenträger bedarf der vorherigen Zustimmung. Alle übrigen Rechte bleiben vorbehalten.

Vorwort

Die Landtagswahl am 25. März 2001 bestätigte die bisherige christlich-liberale Regierungskoalition. Die CDU erreichte einen Stimmenanteil von 44,8 % und verzeichnete damit gegenüber der Landtagswahl von 1996 Gewinne von 3,5 Prozentpunkten. Die FDP/DVP verlor dagegen 1,5 Prozentpunkte und erzielte einen Stimmenanteil von 8,1 %. Die SPD konnte mit einem Zuwachs von 8,2 Prozentpunkten kräftig zulegen. Mit einem Stimmenanteil von 33,3 % lagen die Sozialdemokraten erstmals seit der Landtagswahl von 1988 wieder über der 30 %-Marke. Die GRÜNEN mussten dagegen Einbußen von 4,4 Prozentpunkten verkraften und erreichten nur noch einen Stimmenanteil von 7,7 %. Das Ergebnis für die REPUBLIKANER ging um 4,7 Prozentpunkte auf nur noch 4,4 % der abgegebenen, gültigen Stimmen zurück; sie sind damit nicht mehr im Landtag vertreten.

Mit dem erneuten Rückgang der Wahlbeteiligung wurde die zweitniedrigste Wahlbeteiligung bei Landtagswahlen registriert, wobei vor allem bei den jüngeren Wahlberechtigten die Wahlbeteiligung mit teilweise über 10 Prozentpunkten drastisch zurückging. Dies alles legt es nahe, die Wahlergebnisse 2001 wiederum ausführlich zu dokumentieren und damit den Auftrag des § 58 Abs. 1 des Landtagswahlgesetzes zeitnah zu erfüllen.

Die vorliegende Veröffentlichung enthält die Wahlergebnisse bis auf die Ebene der Gemeinden. Außer diesen Regionalnachweisungen sind dem Band auch die wichtigsten Ergebnisse der Repräsentativen Landtagswahlstatistik 2001 über die Geschlechts- und Altersgliederung der Wahlberechtigten und Wähler unter Berücksichtigung der Stimmabgabe zu entnehmen. Schließlich enthält der Band Informationen über die Rechtsgrundlagen der Wahl, über die Wahlbewerber sowie über die Sitzverteilung einschließlich der Rechentabellen des d'Hondtschen Höchstzahlverfahrens.

Das Statistische Landesamt dankt allen Stellen und Personen, die es bei der Durchführung der Landtagswahlstatistik 2001 unterstützt haben. Besonders gilt dies für den Landeswahlleiter des Landes Baden-Württemberg, Herrn Ltd. Ministerialrat Zimmermann sowie die Kreiswahlleiter und Bürgermeister der Gemeinden, in denen Stichprobenwahlbezirke der Repräsentativen Landtagswahlstatistik 2001 lagen.

Stuttgart, im September 2001

Statistisches Landesamt
Baden-Württemberg

Dr. Eberhard Leibing
Präsident

Inhalt

	Seite
Vorwort	3
Vorbemerkungen	7
Erläuterungen zu den Tabellen	8

Schaubilder

1. Stimmenanteile bei den Landtagswahlen in Baden-Württemberg seit 1952	11
2. Stimmenanteile der Parteien bei der Wahl zum Landtag von Baden-Württemberg am 25. März 2001 im Vergleich zur Landtagswahl 1996 sowie zur Europawahl 1999 und zur Bundestagswahl 1998	13
3. Landtagswahl 2001 Wahlbeteiligung in den Gemeinden Baden-Württembergs	15
4. Landtagswahl 2001 Stimmenanteil der CDU in den Gemeinden Baden-Württembergs	17
5. Landtagswahl 2001 Stimmenanteil der SPD in den Gemeinden Baden-Württembergs	19
6. Landtagswahl 2001 Stimmenanteil der GRÜNEN in den Gemeinden Baden-Württembergs	21
7. Landtagswahl 2001 Stimmenanteil der FDP/DVP in den Gemeinden Baden-Württembergs	23
8. Landtagswahl 2001 Stimmenanteil der REPUBLIKANER in den Gemeinden Baden-Württembergs	25
9. Wähler und Nichtwähler nach dem Ergebnis der Wahl zum Landtag von Baden-Württemberg am 25. März 2001 nach Landtagswahlkreisen	48
10. Stimmenanteile von CDU und SPD bei der Wahl zum Landtag von Baden-Württemberg am 25. März 2001 nach Landtagswahlkreisen	49
11. Wahlberechtigte bei der Wahl zum Landtag von Baden-Württemberg am 25. März 2001 nach Altersgruppen, Wahlbeteiligung und Stimmabgabe für eine Partei	238
12. Stimmenanteile bei den Landtagswahlen in Baden-Württemberg seit 1988 nach Altersgruppen des Wählers	243
13. Wählerschaft bei den Landtagswahlen in Baden-Württemberg seit 1984 nach Altersgruppen	245

Tabellen

1. Ergebnisse der Wahl zum Landtag von Baden-Württemberg am 25. März 2001 im Land und in den Regierungsbezirken mit Vergleichsangaben von 1996	28
2. Ergebnisse der Wahl zum Landtag von Baden-Württemberg am 25. März 2001 in den Wahlkreisen mit Vergleichsangaben von 1996	29
3. Briefwahlergebnisse bei der Wahl zum Landtag von Baden-Württemberg am 25. März 2001 in den Wahlkreisen	50

4. Ergebnisse der Wahl zum Landtag von Baden-Württemberg am 25. März 2001 in den Gemeinden
sowie Stadt- und Landkreisen

60

<i>Regierungsbezirk Stuttgart</i>	Seite	Landkreise	Calw	138
Stadtkreis Stuttgart	60		Enzkreis	142
			Freudenstadt	148
Landkreise Böblingen	60			
Esslingen	64			
Göppingen	70	<i>Regierungsbezirk Freiburg</i>		
Ludwigsburg	76			
Rems-Murr-Kreis	84	Stadtkreis Freiburg im Breisgau		152
Stadtkreis Heilbronn	88	Landkreise Breisgau-Hochschwarzwald		152
		Emmendingen		160
Landkreise Heilbronn	88	Ortenaukreis		164
Hohenlohekreis	96	Rottweil		172
Schwäbisch Hall	98	Schwarzwald-Baar-Kreis		174
Main-Tauber-Kreis	104	Tuttlingen		178
Heidenheim	106	Konstanz		184
Ostalbkreis	108	Lörrach		188
		Waldshut		192
<i>Regierungsbezirk Karlsruhe</i>				
Stadtkreise Baden-Baden	116	<i>Regierungsbezirk Tübingen</i>		
Karlsruhe	116	Landkreise Reutlingen		200
Landkreise Karlsruhe	116	Tübingen		204
Rastatt	120	Zollernalbkreis		206
Stadtkreise Heidelberg	124	Stadtkreis Ulm		210
Mannheim	124	Landkreise Alb-Donau-Kreis		210
Landkreise Neckar-Odenwald-Kreis	126	Biberach		216
Rhein-Neckar-Kreis	130	Bodenseekreis		222
		Ravensburg		226
Stadtkreis Pforzheim	138	Sigmaringen		232

5. Ergebnisse der Repräsentativen Landtagswahlstatistik 2001

a) Wahlberechtigte, Wähler sowie Wahlbeteiligung nach Geschlecht und Altersgruppen mit Vergleichsangaben von 1996	239
b) Stimmabgabe nach Geschlecht und Altersgruppen der Wähler mit Vergleichsangaben von 1996	240
c) Altersgliederung der Wählerschaft der Parteien nach Geschlecht mit Vergleichsangaben von 1984	244

1. Rechtsgrundlagen

Gesetz über die Landtagswahlen (Landtagswahlgesetz - LWG) in der Fassung vom 6. September 1983 (GBl. S. 509), geändert durch Gesetz vom 15. Oktober 1990 (GBl. S. 293), vom 18. Februar 1991 (GBl. S. 85), vom 3. Juli 1995 (GBl. S. 509) und vom 12. Februar 1996 (GBl. S. 94)

249

2. Verzeichnis der Wahlbewerber zur Landtagswahl am 25. März 2001

275

3. Sitzverteilung nach den Ergebnissen der Wahl zum Landtag von Baden-Württemberg am 25. März 2001

a) Rechentabellen des d'Hondtschen Höchstzahlverfahrens, Sitzverteilung im Land und in den Regierungsbezirken

308

b) Sitzverteilung in den Wahlkreisen

311

c) Gesamtübersicht über die Sitzverteilung im Landtag von Baden-Württemberg 1952 bis 2001

316

Vorbemerkungen

Der dreizehnte Landtag von Baden-Württemberg ist am 25. März 2001 gewählt worden. Rechtsgrundlagen der Wahl waren das Landtagswahlgesetz in der Fassung vom 6. September 1983 (GBl. S. 509), zuletzt geändert durch Gesetz zur Änderung des Landtagswahlgesetzes und der Landeswahlordnung vom 12. Februar 1996 (GBl. S. 94) und die Landeswahlordnung vom 7. September 1983 (GBl. S. 526), zuletzt geändert durch Verordnung vom 21. Februar 2000 (GBl. S. 170).

Die Änderungen der Landtagswahlordnung seit der Landtagswahl 1996 betreffen in erster Linie die Wahl mit Wahlgeräten.

Das Wahlsystem und die Wahlkreiseinteilung blieb gegenüber der Landtagswahl 1996 unverändert.

Der Landtag von Baden-Württemberg setzt sich aus mindestens 120 Abgeordneten zusammen, die in 70 Wahlkreisen nach Wahlvorschlägen von Parteien oder von Wahlberechtigten für Einzelbewerber gewählt werden. 120 Abgeordnetensitze werden auf die Parteien im Verhältnis ihrer Gesamtstimmenzahlen im Land nach dem d'Hondtschen Höchstzahlverfahren verteilt. Unberücksichtigt bleiben Parteien mit weniger als 5 % der im Land abgegebenen gültigen Stimmen. Die den Parteien im Land zustehenden Sitze werden auf die Regierungsbezirke im Verhältnis der von ihnen dort erreichten Stimmenzahlen nach dem d'Hondtschen Höchstzahlverfahren verteilt. In jedem Wahlkreis ist der Bewerber gewählt, der die meisten Stimmen erlangt hat (Erstmandate). Stehen einer Partei in einem Regierungsbezirk mehr Sitze zu, als ihre Bewerber dort Erstmandate erlangt haben, so werden die weiteren Sitze ihren nicht mit Stimmenmehrheit im Wahlkreis gewählten Bewerbern in diesem Regierungsbezirk in der Reihenfolge der Höhe der Stimmenzahlen in den Wahlkreisen zugeteilt (Zweitmandate).

Erlangt eine Partei in einem Regierungsbezirk mehr Erstmandate, als ihr dort von der Verteilung auf Landesebene her Sitze zustehen, so erhöht sich die Zahl der auf den Regierungsbezirk entfallenen Sitze um so viele, als erforderlich sind, um unter Einbeziehung der Mehrsitze die Sitzverteilung im Regierungsbezirk im Verhältnis der von den Parteien dort erreichten Stimmenzahlen nach dem d'Hondtschen Höchstzahlverfahren zu gewährleisten (Überhangmandate, Verhältnisausgleich durch Ausgleichsmandate).

An der Landtagswahl 2001 nahmen 16 Parteien sowie 7 Einzelbewerber und 1 Einzelbewerberin teil. Die in den Tabellen für deren Wahlvorschläge verwendeten Kurzbezeichnungen haben folgende Bedeutung:

CDU	Christlich Demokratische Union Deutschlands
SPD	Sozialdemokratische Partei Deutschlands
GRÜNE	BÜNDNIS 90/DIE GRÜNEN
FDP/DVP	Freie Demokratische Partei/ Demokratische Volkspartei
REP	DIE REPUBLIKANER
BüSo	Bürgerrechtsbewegung Solidarität
CM	CHRISTLICHE MITTE - Für ein Deutschland nach GOTTES Geboten
CATS	Creative Alternative Tierhaltung Stuttgart
DKP	Deutsche Kommunistische Partei
GRAUE	DIE GRAUEN - Graue Panther
FAMILIE	FAMILIEN-PARTEI DEUTSCH- LANDS
Die Tierschutzpartei	Mensch Umwelt Tierschutz
NPD	Nationaldemokratische Partei Deutschlands
ödp	Ökologisch-Demokratische Partei
PBC	Partei Bibeltreuer Christen
RSB	Revolutionär Sozialistischer Bund / Vierte Internationale
Einzelbewerber	Einzelbewerber(in)

Aus darstellungstechnischen Gründen wird in der Tabellen 4 für „Die Tierschutzpartei“ die Abkürzung „Tierschutz“ verwandt.

An der Landtagswahl 1996 hatten sich 18 Parteien (CDU, SPD, GRÜNE, FDP/DVP, REP, APD, BGD, BüSo, CM, CPD, DPD, DKP, GRAUE, NICHTWÄHLER, Die Tierschutzpartei, NATURGESETZ, ödp, PBC) sowie 8 Einzelbewerber und 1 Einzelbewerberin beteiligt. In Tabelle 1 sind bei den Vergleichsangaben von 1996 die Stimmen für APD, BGD, CPD, DPD, NICHTWÄHLER und NATURGESETZ unter der Bezeichnung Sonstige nachgewiesen.

Erläuterungen zu den Tabellen

Die vorliegende Veröffentlichung enthält die Ergebnisse der Allgemeinen Landtagswahlstatistik in der regionalen Gliederung bis zu den Gemeinden (Tabelle 1 - 4) sowie der Repräsentativen Landtagswahlstatistik für das Land insgesamt (Tabelle 5).

Die in den Tabellen 1 - 4 wiedergegebenen Zahlenangaben sind den amtlichen Wahlunterlagen (Zusammenstellungen der Kreiswahlleiter) entnommen. Entscheidungen der Wahlausschüsse, die sich auf das Zahlenergebnis der Wahl erstrecken, wurden berücksichtigt. In den Tabellen vorkommende Berechnungen – beispielsweise Wahlbeteiligungsziffern – wurden vom Statistischen Landesamt vorgenommen.

Bei den Angaben in Tabelle 5 handelt es sich um die Ergebnisse einer Repräsentativerhebung über die Geschlechts- und Altersgliederung der Wahlberechtigten und Wähler unter Berücksichtigung der Stimmabgabe. Diese Erhebung erfasste in 175 Wahlbezirken rund 2 % der Wahlberechtigten.

Hinweise zu den einzelnen Tabellen

Tabelle 1

Ergebnisse der Wahl zum Landtag von Baden-Württemberg am 25. März 2001 im Land und in den Regierungsbezirken mit Vergleichsangaben von 1996

Diese Tabelle bietet eine Gesamtübersicht über die Wahlergebnisse auf den regionalen Ebenen, die nach den wahlgesetzlichen Bestimmungen über die Zusammensetzung des Landtags entscheiden. Dargestellt sind die Zahlen der Wahlberechtigten und Wähler, jeweils ergänzt um die Inhaber von Wahlscheinen, weiterhin die Zahlen der ungültigen und gültigen Stimmen sowie der Stimmenverteilung. Neben Absolutwerten sind auch Prozentangaben über Wahlbeteiligung, Ungültigkeitsquote sowie Stimmenverteilung wiedergegeben.

Tabelle 2

Ergebnisse der Wahl zum Landtag von Baden-Württemberg am 25. März 2001 in den Wahlkreisen mit Vergleichsangaben von 1996

In dieser Tabelle werden die Ergebnisse der Landtagswahlen 2001 und 1996 in den einzelnen Wahlkreisen dargestellt. Sie enthält Angaben über Wahlberechtigte, Wähler, ungültige Stimmen sowie gültige Stimmen und deren Verteilung auf die Wahlvorschläge. Für die Wahljahre 2001 und 1996 sowie bei den Angaben über die Veränderung finden sich jeweils in der ersten Spalte Absolutzahlen, in der zweiten Spalte Prozentzahlen bzw. Prozentpunkte.

Tabelle 3

Briefwahlergebnisse bei der Wahl zum Landtag von Baden-Württemberg am 25. März 2001 in den Wahlkreisen

Diese Tabelle enthält als Darunter-Position zu Tabelle 2 die Briefwahlergebnisse der Landtagswahl 2001 in den Wahlkreisen. Dargestellt werden absolut und prozentual die Zahlen der Briefwähler, der ungültigen und gültigen Briefwahlstimmen, letztere untergliedert nach Wahlvorschlägen.

Tabelle 4

Ergebnisse der Wahl zum Landtag von Baden-Württemberg am 25. März 2001 in den Gemeinden sowie Stadt- und Landkreisen

Diese Tabelle differenziert das Ergebnis der Landtagswahl 2001 regional am tiefsten. Aufgeführt sind die Zahlen der Wahlberechtigten, der Wähler, die von diesen abgegebenen ungültigen und gültigen Stimmen sowie deren Verteilung auf die Wahlvorschläge.

In Tabelle 4 ist zu unterscheiden zwischen Gemeinden *ohne* eigenes Briefwahlergebnis und *mit* eigenem Briefwahlergebnis.

Bei den 149 Gemeinden (einschließlich gemeindefreiem Gebiet Gutsbezirk Münsingen) ohne eigenes Briefwahlergebnis umfassen die Nachweisungen nur die Wähler, die ihre Stimme im Wahllokal abgegeben haben. Da demnach nicht alle Wähler einbezogen sind, ist der Nachweis der Wahlbeteiligung auf die Wähler ohne Wahlschein eingeschränkt. Diese Ziffer ist deshalb in Klammern gesetzt; sie ist wie folgt berechnet: Verhältnis der Zahl der Wähler ohne Wahlschein zu Zahl der Wahlberechtigten ohne Wahlschein. Die Zahlen der Wahlberechtigten bzw. Wähler mit Wahlschein sind aus Raumgründen nicht dargestellt. Aus den Zahlen über Wahlberechtigte und Wähler kann die angegebene Wahlbeteiligung deshalb nicht errechnet werden.

Bei den 962 Gemeinden mit eigenem Briefwahlergebnis ist dieses angefügt und zu einem Gesamtergebnis der Gemeinde aufaddiert. Die Wahlergebnisse sind wie folgt angeordnet: Urnenwahl + Briefwahl = Gesamtergebnis. Die für diese Gemeinden angegebene Wahlbeteiligung ist als Verhältnis der Zahl der Wähler insgesamt zur Zahl der Wahlberechtigten insgesamt berechnet. Diese Ziffer ist mit der Wahlbeteiligung, die für Gemeinden ohne eigenes Briefwahlergebnis in Klammern gesetzt angegeben ist, nicht vergleichbar.

Um dennoch alle Gemeinden mit einer vergleichbaren, wenn auch nur eingeschränkt aussagekräftigen Wahlbeteiligungsquote darstellen zu können, ist für Gemeinden mit eigenem Briefwahlergebnis die Wahlbeteiligung wie bei den Gemeinden ohne eigenes Briefwahlergebnis zusätzlich ausgedruckt. Die vergleichbaren Wahlbe-

teilungsziffern sind äußerlich daran zu erkennen, dass die Werte in Klammern gesetzt sind. Bei allen Gemeinden stimmen demnach die beiden ersten Zeilen der Nachweisungen definitorisch überein. Für Vergleiche von Gemeinde zu Gemeinde sollten deshalb diese beiden Zeilen benutzt werden.

Briefwahlergebnisse, die nicht nach Gemeinden getrennt dargestellt werden können, sind in der Sammelposition „Nicht aufteilbare Briefwahl“ zusammengefasst.

Die Wahlergebnisse in den Stadt- und Landkreisen sind wie die Nachweisungen der Gemeinden mit eigenem Briefwahlergebnis aufgebaut. Bei den Kreisen ist der Vergleich aller dargestellten Ergebnisse uneingeschränkt möglich. Die Ausführungen über die Darstellung der Wahlbeteiligung gelten entsprechend.

Tabelle 5

Ergebnisse der Repräsentativen Landtagswahlstatistik 2001

Diese Tabelle gliedert sich in 3 Teile. Für die Landtagswahlen 2001 und 1996 sind in Tabelle 5 a die Zahlen der Wahlberechtigten, der Wähler und die Wahlbeteiligung nach Geschlecht und zehn Altersgruppen und in Tabelle 5 b die Stimmabgabe nach Geschlecht und fünf Altersgruppen nachgewiesen. Tabelle 5 c beinhaltet für die Landtagswahlen 2001 und 1984 Angaben über die Altersgliederung der Wählerschaft der Parteien nach Geschlecht.

Die Feststellungen über die Geschlechts- und Altersgliederung der Wahlberechtigten und Wähler waren von den Gemeinden an Hand der Wählerverzeichnisse nach den Anordnungen des Statistischen Landesamtes zu treffen. Insgesamt wurden für Männer und Frauen je zehn Altersgruppen unterschieden (Tabelle 5 a). Für jede dieser 20 Personengruppen waren auszuführen Wahlberech-

tigte, Wähler mit Stimmabgabevermerk (ohne Wähler mit Wahlschein) und Nichtwähler (Wahlberechtigte ohne Stimmabgabe- oder Wahlscheinvermerk). Die Wähler mit Wahlschein konnten nicht berücksichtigt werden, weil sie ihr Wahlrecht nur in Ausnahmefällen im heimischen Wahlbezirk ausüben bzw. nicht zu erwarten war, dass die in die Erhebung einbezogenen Wahlberechtigten mit Wahlschein entsprechend der Gesamtzahl in einem Stichprobenwahlbezirk wählen. Demnach ist es zwar möglich, die Wahlberechtigten insgesamt und darunter diejenigen mit Wahlschein sowie die Wähler ohne Wahlschein in der Gliederung nach Geschlecht und Altersgruppen nachzuweisen. Bei der Berechnung der geschlechts- und altersspezifischen Wahlbeteiligungsquoten müssen die Wahlscheininhaber jedoch außer Betracht bleiben.

Die Auszählungen über die Stimmabgabe für die Wahlvorschläge nach Geschlecht und Altersgruppen wurden vom Statistischen Landesamt vorgenommen. Erhebungsmaterial waren die mit Unterscheidungsaufdruck versehenen Stimmzettel der Stichprobenwahlbezirke. Aus dem Unterscheidungsaufdruck geht hervor, ob es sich bei den Wählern um einen Mann oder eine Frau handelt und zu welcher von fünf Altersgruppen (Tabelle 5 b) der Wähler gehört. Da jede der insgesamt zehn Wählergruppen in jedem Stichprobenwahlbezirk viele oder wenigstens mehrere Personen umfasste, konnte auf die Stimmabgabe eines einzelnen Wählers in keinem Fall geschlossen werden. Das Wahlgeheimnis war also strikt gewahrt. Briefwähler blieben unberücksichtigt, weil ihre Einbeziehung im Hinblick auf die Wahrung des Wahlgeheimnisses unverhältnismäßigen Aufwand erfordert hätte. Es verbleiben demnach die Urnenwähler, deren Stimmabgabe sich allerdings von der der Briefwähler in gewissen Grenzen unterscheidet.

Um von den Stichprobenwerten zu voll vergleichbaren Totalzahlen zu kommen, wurden die Stichprobenergebnisse an die aus der Allgemeinen Landtagswahlstatistik bekannten Randwerte angepasst und mit den effektiven Auswahlsätzen reziprok hochgerechnet.

Schaubild 1

Stimmenanteile bei den Landtagswahlen in Baden-Württemberg seit 1952

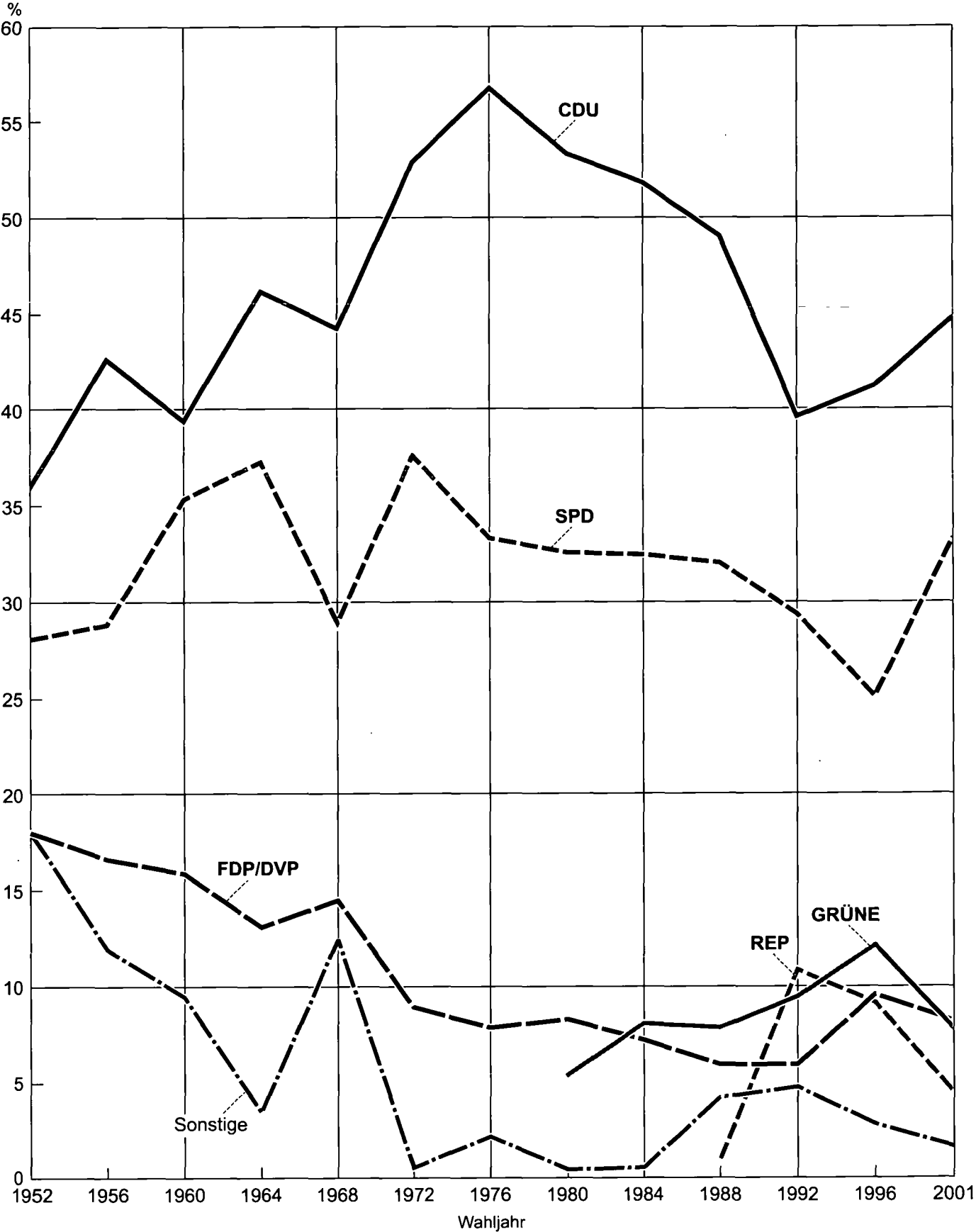
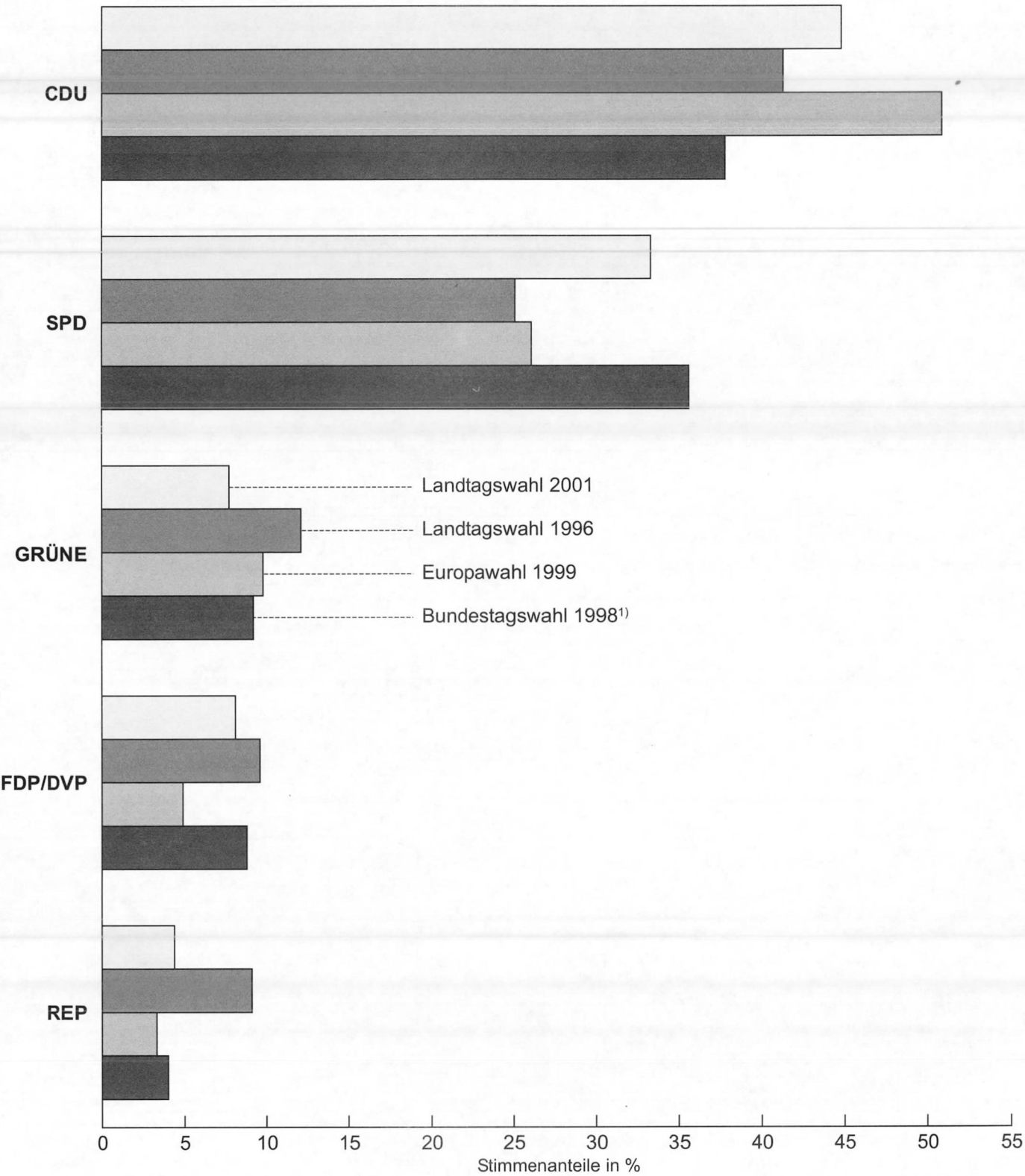


Schaubild 2

Stimmenanteile der Parteien bei der Wahl zum Landtag von Baden-Württemberg am 25. März 2001 im Vergleich zur Landtagswahl 1996 sowie zur Europawahl 1999 und zur Bundestagswahl 1998

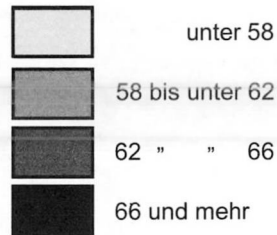


1) Zweitstimmen.

Schaubild 3

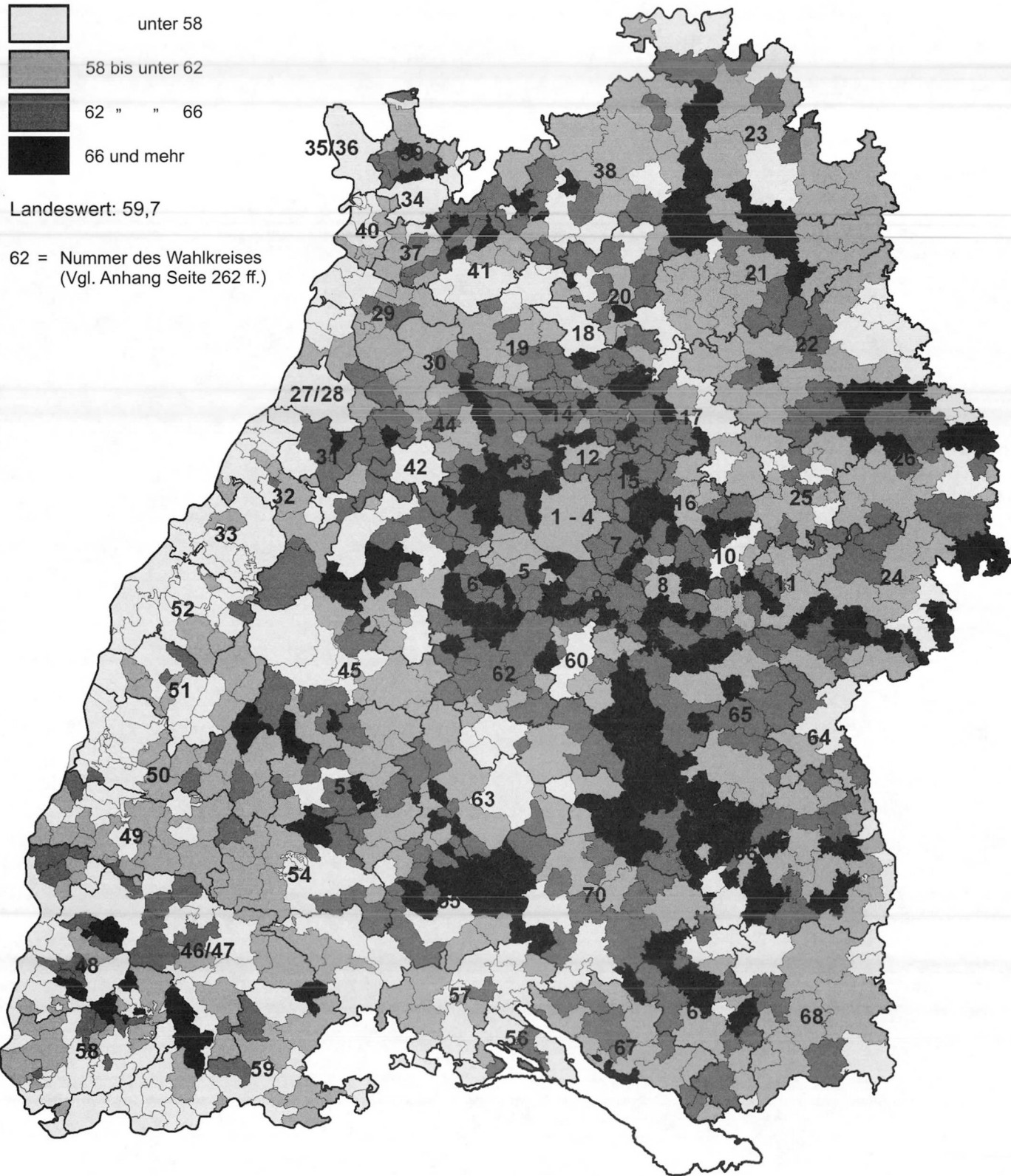
Landtagswahl 2001
Wahlbeteiligung in den Gemeinden Baden-Württembergs
(Ohne Wahlscheininhaber)

in Prozent



Landeswert: 59,7

62 = Nummer des Wahlkreises
(Vgl. Anhang Seite 262 ff.)

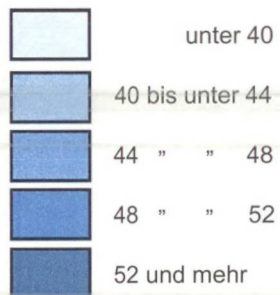


Landtagswahl 2001

Stimmenanteil der CDU in den Gemeinden Baden-Württembergs

(Ohne Ergebnisse der Briefwahl)

in Prozent



Landeswert: 44,9

62 = Nummer des Wahlkreises
(Vgl. Anhang Seite 262 ff.)

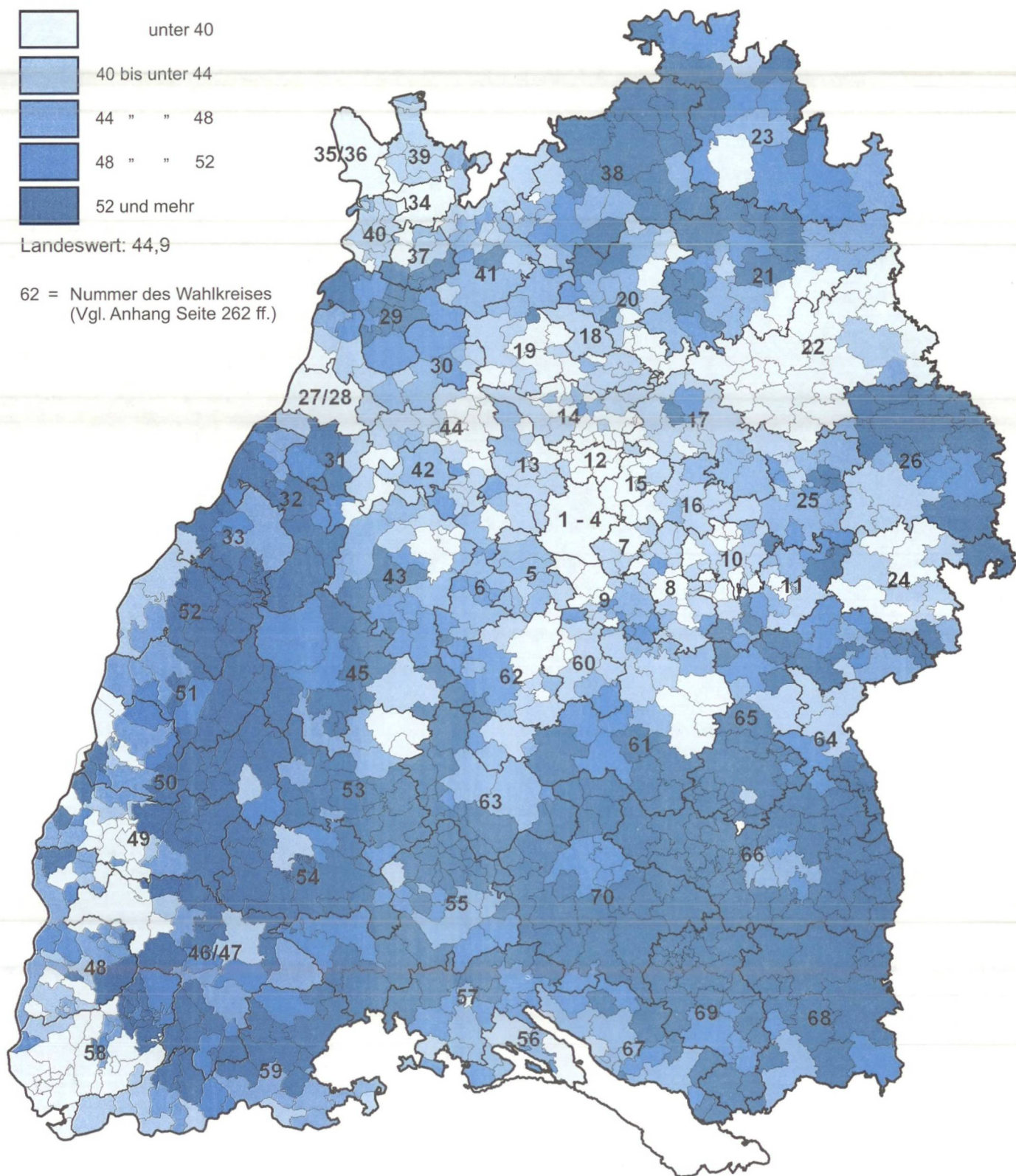
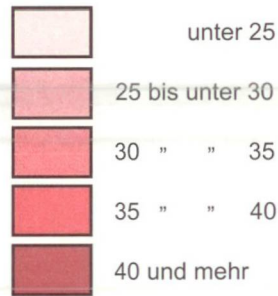


Schaubild 5

Landtagswahl 2001
Stimmenanteil der SPD in den Gemeinden Baden-Württembergs
(Ohne Ergebnisse der Briefwahl)

in Prozent



Landeswert: 33,6

62 = Nummer des Wahlkreises
(Vgl. Anhang Seite 262 ff.)

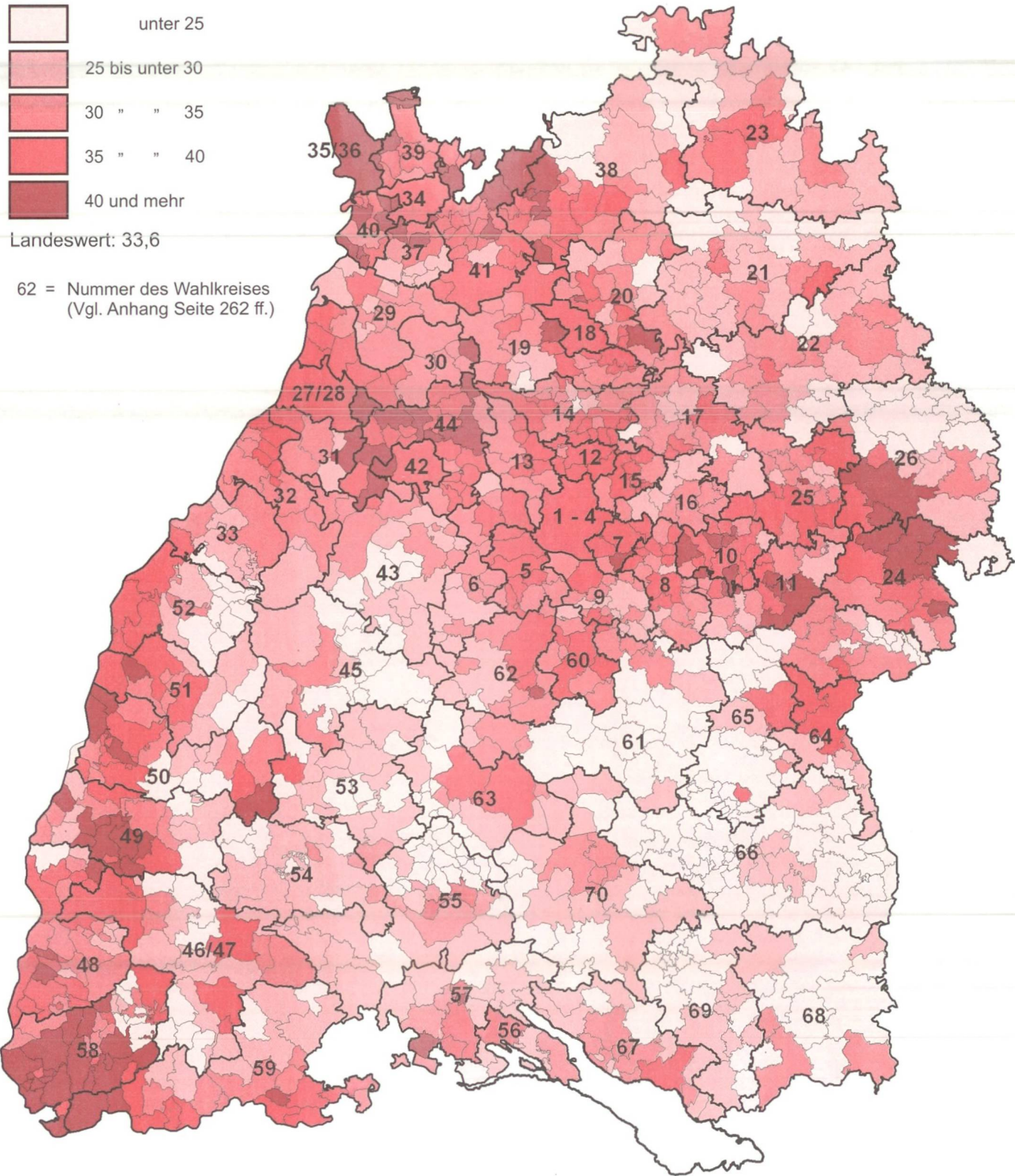


Schaubild 6

Landtagswahl 2001
Stimmenanteil der GRÜNEN in den Gemeinden Baden-Württembergs
(Ohne Ergebnisse der Briefwahl)

in Prozent



Landeswert: 7,4

62 = Nummer des Wahlkreises
(Vgl. Anhang Seite 262 ff.)

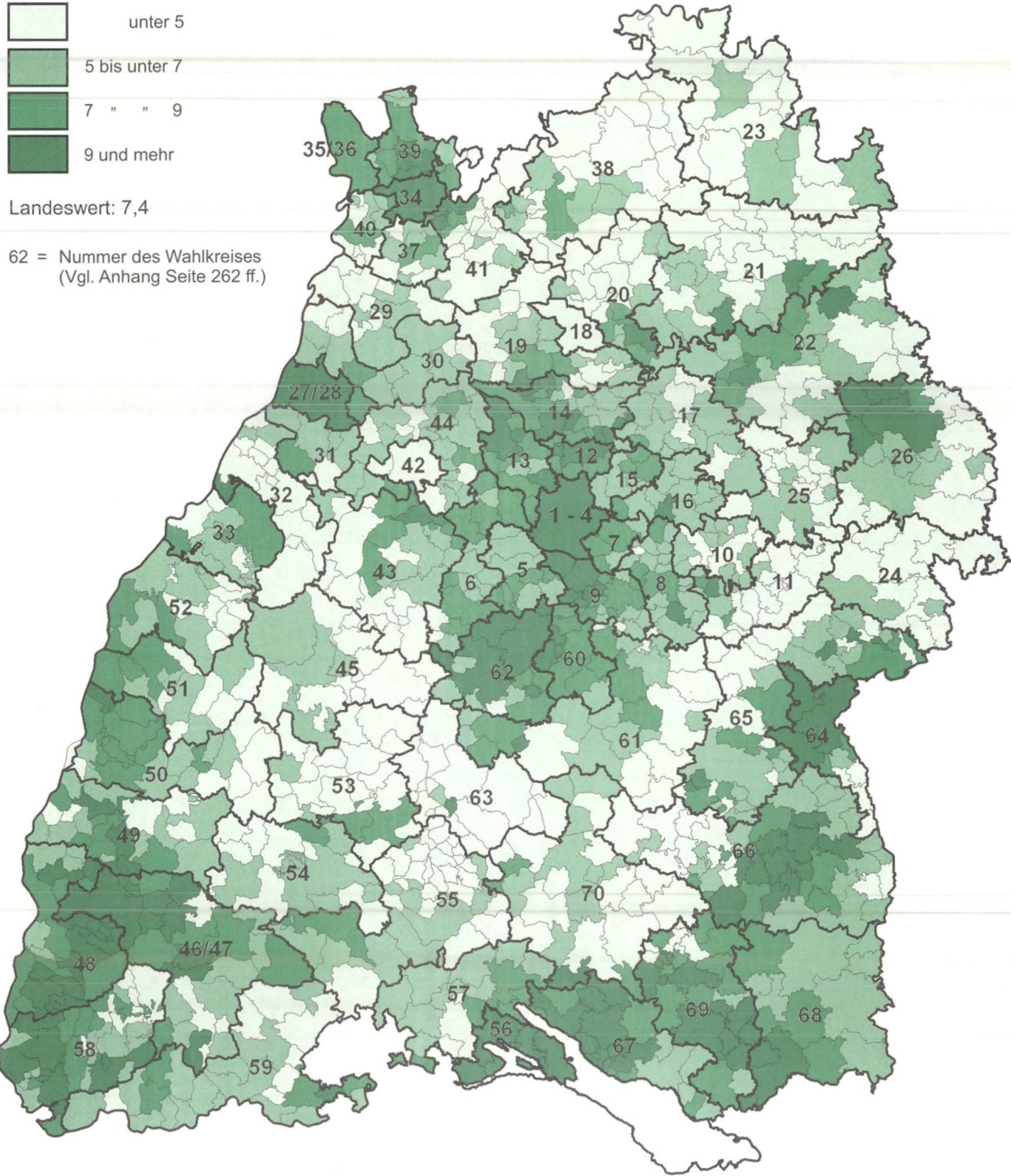
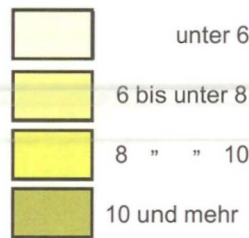


Schaubild 7

Landtagswahl 2001
Stimmenanteil der FDP/DVP in den Gemeinden Baden-Württembergs
(Ohne Ergebnisse der Briefwahl)

in Prozent



Landeswert: 7,9

62 = Nummer des Wahlkreises
(Vgl. Anhang Seite 262 ff.)

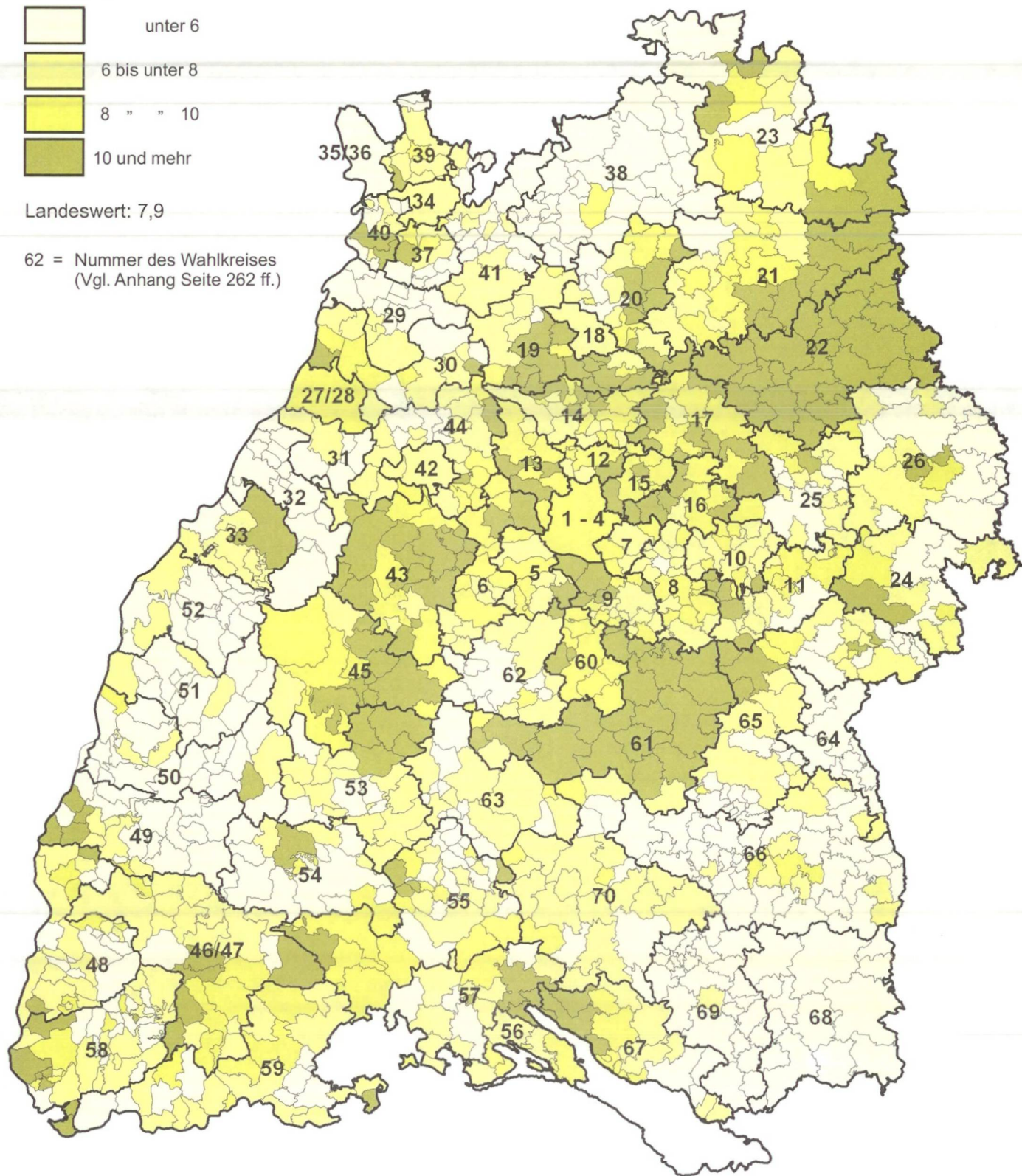


Schaubild 8

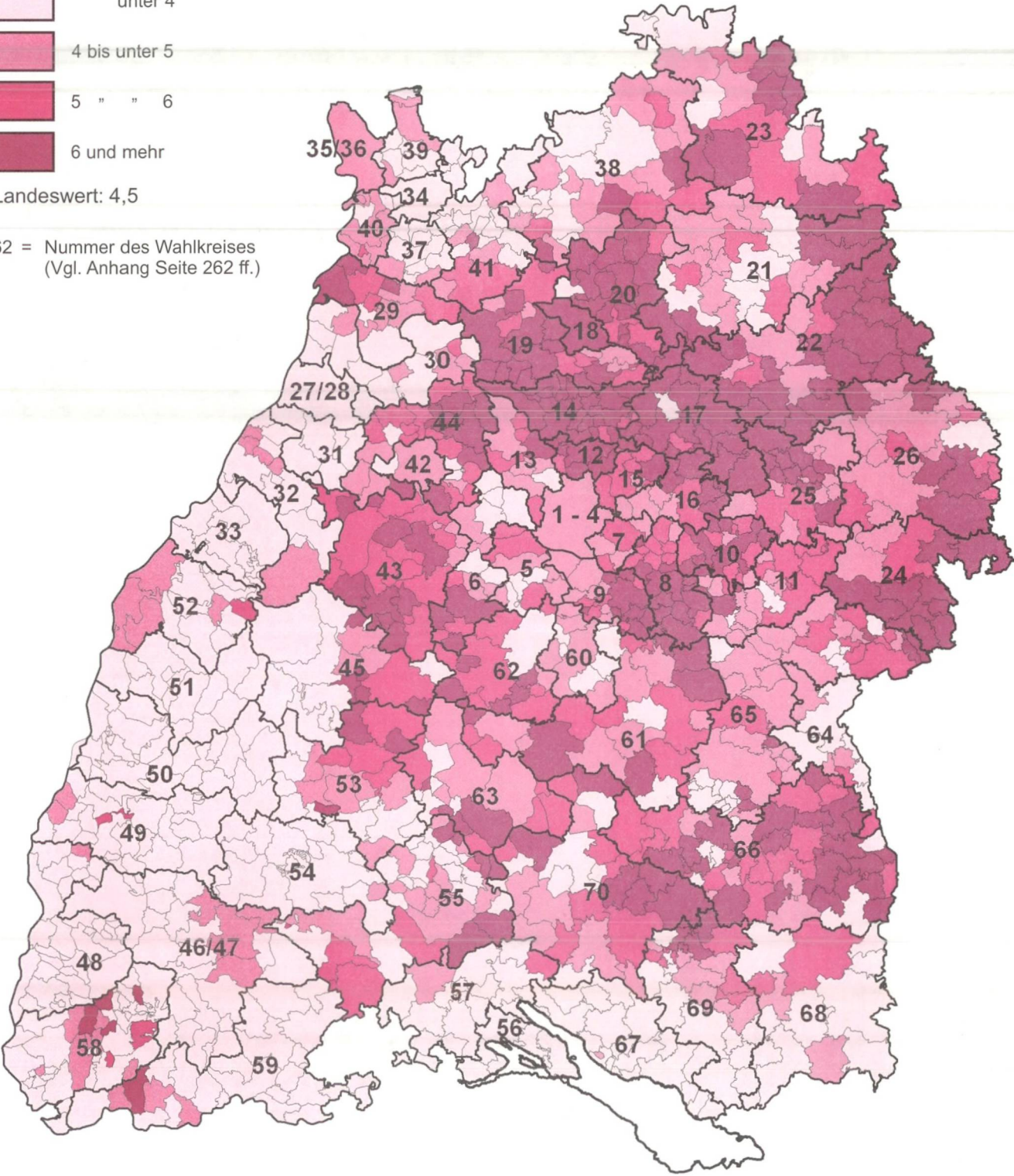
Landtagswahl 2001
Stimmenanteil der REPUBLIKANER in den Gemeinden Baden-Württembergs
(Ohne Ergebnisse der Briefwahl)

in Prozent



Landeswert: 4,5

62 = Nummer des Wahlkreises
(Vgl. Anhang Seite 262 ff.)



Tabellen

**1. Ergebnisse der Wahl zum Landtag von Baden-Württemberg am 25. März 2001 im Land und in den Regierungsbezirken
mit Vergleichsangaben von 1996**

Bezeichnung	Einheit	Baden- Württemberg		Regierungsbezirk							
				Stuttgart		Karlsruhe		Freiburg		Tübingen	
		2001	1996	2001	1996	2001	1996	2001	1996	2001	1996
Wahlberechtigte											
ohne Wahrschein	Anzahl	6 700 743	6 618 009	2 441 919	2 416 837	1 719 952	1 711 270	1 398 996	1 375 233	1 139 876	1 114 669
mit Wahrschein	Anzahl	613 101	571 897	231 726	216 171	164 559	153 070	122 512	115 250	94 304	87 406
Insgesamt	Anzahl	7 313 844	7 189 906	2 673 645	2 633 008	1 884 511	1 864 340	1 521 508	1 490 483	1 234 180	1 202 075
Wähler											
ohne Wahrschein	Anzahl	4 002 697	4 322 446	1 513 983	1 637 359	992 748	1 094 848	798 859	858 831	697 107	731 408
mit Wahrschein	Anzahl	574 246	536 859	218 366	204 382	153 579	143 455	114 056	107 179	88 245	81 843
Insgesamt	Anzahl	4 576 943	4 859 305	1 732 349	1 841 741	1 146 327	1 238 303	912 915	966 010	785 352	813 251
darunter Briefwähler	Anzahl	571 204	534 018	217 075	203 031	152 967	142 756	113 416	106 789	87 746	81 442
Wahlbeteiligung	%	62,6	67,6	64,8	69,9	60,8	66,4	60,0	64,8	63,6	67,7
Ungültige Stimmen	Anzahl	46 180	75 176	15 222	24 885	12 405	21 519	10 739	16 490	7 814	12 282
	%	1,0	1,5	0,9	1,4	1,1	1,7	1,2	1,7	1,0	1,5
Gültige Stimmen	Anzahl	4 530 763	4 784 129	1 717 127	1 816 856	1 133 922	1 216 784	902 176	949 520	777 538	800 969
	%	99,0	98,5	99,1	98,6	98,9	98,3	98,8	98,3	99,0	98,5
Von den gültigen Stimmen ent- fielen auf den Wahlvorschlag											
CDU	Anzahl	2 029 806	1 974 619	718 624	688 812	512 574	509 238	417 253	414 980	381 355	361 589
	%	44,8	41,3	41,9	37,9	45,2	41,9	46,2	43,7	49,0	45,1
SPD	Anzahl	1 508 358	1 199 123	587 062	469 666	402 448	328 566	295 635	236 919	223 213	163 972
	%	33,3	25,1	34,2	25,9	35,5	27,0	32,8	25,0	28,7	20,5
GRÜNE	Anzahl	350 383	580 801	126 262	216 461	77 249	140 974	81 297	123 594	65 575	99 772
	%	7,7	12,1	7,4	11,9	6,8	11,6	9,0	13,0	8,4	12,5
FDP/DVP	Anzahl	367 580	458 478	162 348	199 027	82 247	103 960	64 577	81 451	58 408	74 040
	%	8,1	9,6	9,5	11,0	7,3	8,5	7,2	8,6	7,5	9,2
REP	Anzahl	198 534	437 228	94 694	195 208	42 818	109 134	27 346	61 475	33 676	71 411
	%	4,4	9,1	5,5	10,7	3,8	9,0	3,0	6,5	4,3	8,9
BüSo	Anzahl	582	551	359	551	223	-	-	-	-	-
	%	0,0	0,0	0,0	0,0	0,0	-	-	-	-	-
CM	Anzahl	445	1 146	-	663	-	-	445	483	-	-
	%	0,0	0,0	-	0,0	-	-	0,0	0,1	-	-
CATS	Anzahl	178	-	178	-	-	-	-	-	-	-
	%	0,0	-	0,0	-	-	-	-	-	-	-
DKP	Anzahl	1 164	1 794	591	831	182	963	391	-	-	-
	%	0,0	0,0	0,0	0,0	0,0	0,1	0,0	-	-	-
GRAUE	Anzahl	667	12 171	331	6 173	-	1 812	-	739	336	3 447
	%	0,0	0,3	0,0	0,3	-	0,1	-	0,1	0,0	0,4
FAMILIE	Anzahl	437	-	-	-	437	-	-	-	-	-
	%	0,0	-	-	-	0,0	-	-	-	-	-
Die Tierschutzpartei	Anzahl	8 988	10 512	2 024	3 942	1 856	-	3 659	5 411	1 449	1 159
	%	0,2	0,2	0,1	0,2	0,2	-	0,4	0,6	0,2	0,1
NPD	Anzahl	7 649	-	3 381	-	1 937	-	1 017	-	1 314	-
	%	0,2	-	0,2	-	0,2	-	0,1	-	0,2	-
ödp	Anzahl	32 451	69 775	11 016	21 805	6 284	13 821	6 164	14 242	8 987	19 907
	%	0,7	1,5	0,6	1,2	0,6	1,1	0,7	1,5	1,2	2,5
PBC	Anzahl	20 528	23 250	9 168	9 081	5 386	5 104	4 269	6 303	1 705	2 762
	%	0,5	0,5	0,5	0,5	0,5	0,4	0,5	0,7	0,2	0,3
RSB	Anzahl	142	-	-	-	142	-	-	-	-	-
	%	0,0	-	-	-	0,0	-	-	-	-	-
Einzelbewerber/innen	Anzahl	2 871	4 897	1 089	697	139	2 604	123	944	1 520	652
	%	0,1	0,1	0,1	0,0	0,0	0,2	0,0	0,1	0,2	0,1
Sonstige (nur 1996)	Anzahl	-	9 784	-	3 939	-	608	-	2 979	-	2 258
	%	-	0,2	-	0,2	-	0,0	-	0,3	-	0,3

2. Ergebnisse der Wahl zum Landtag von Baden-Württemberg am 25. März 2001 in den Wahlkreisen mit Vergleichsangaben von 1996

Gegenstand der Nachweisung	2001		1996		Veränderung	
	Anzahl	%	Anzahl	%	Anzahl	%-Punkte
Land Baden-Württemberg						
Wahlberechtigte	7 313 844		7 189 906		+ 123 938	
Wähler	4 576 943	62,6	4 859 305	67,6	- 282 362	- 5,0
Ungültige Stimmen	46 180	1,0	75 176	1,5	- 28 996	- 0,5
Gültige Stimmen	4 530 763	99,0	4 784 129	98,5	- 253 366	+ 0,5
davon für						
CDU	2 029 806	44,8	1 974 619	41,3	+ 55 187	+ 3,5
SPD	1 508 358	33,3	1 199 123	25,1	+ 309 235	+ 8,2
GRÜNE	350 383	7,7	580 801	12,1	- 230 418	- 4,4
FDP/DVP	367 580	8,1	458 478	9,6	- 90 898	- 1,5
REP	198 534	4,4	437 228	9,1	- 238 694	- 4,7
BüSo	582	0,0	551	0,0	+ 31	0,0
CM	445	0,0	1 146	0,0	- 701	0,0
CATS	178	0,0	-	-	+ 178	0,0
DKP	1 164	0,0	1 794	0,0	- 630	0,0
GRAUE	667	0,0	12 171	0,3	- 11 504	- 0,3
FAMILIE	437	0,0	-	-	+ 437	0,0
Die Tierschutzpartei	8 988	0,2	10 512	0,2	- 1 524	0,0
NPD	7 649	0,2	-	-	+ 7 649	+ 0,2
ödp	32 451	0,7	69 775	1,5	- 37 324	- 0,8
PBC	20 528	0,5	23 250	0,5	- 2 722	0,0
RSB	142	0,0	-	-	+ 142	0,0
Einzelbewerber	2 871	0,1	4 897	0,1	- 2 026	0,0
Sonstige (nur 1996)			9 784	0,2	- 9 784	- 0,2

Gegenstand der Nachweisung	2001		1996		Veränderung		2001		1996		Veränderung	
	Anzahl	%	Anzahl	%	Anzahl	%-Pkte	Anzahl	%	Anzahl	%	Anzahl	%-Pkte
Wahlkreis 01 Stuttgart I												
Wahlberechtigte	82 722		84 243		- 1 521		94 080		95 826		- 1 746	
Wähler	52 930	64,0	57 562	68,3	- 4 632	- 4,3	66 778	71,0	71 631	74,8	- 4 853	- 3,8
Ungültige Stimmen	317	0,6	525	0,9	- 208	- 0,3	404	0,6	700	1,0	- 296	- 0,4
Gültige Stimmen	52 613	99,4	57 037	99,1	- 4 424	+ 0,3	66 374	99,4	70 931	99,0	- 4 557	+ 0,4
davon für												
CDU	16 962	32,2	18 191	31,9	- 1 229	+ 0,3	26 057	39,3	23 879	33,7	+ 2 178	+ 5,6
SPD	18 759	35,7	13 845	24,3	+ 4 914	+ 11,4	22 911	34,5	17 206	24,3	+ 5 705	+ 10,2
GRÜNE	9 489	18,0	12 889	22,6	- 3 400	- 4,6	7 084	10,7	12 050	17,0	- 4 966	- 6,3
FDP/DVP	4 712	9,0	6 673	11,7	- 1 961	- 2,7	7 025	10,6	10 597	14,9	- 3 572	- 4,3
REP	1 949	3,7	3 993	7,0	- 2 044	- 3,3	2 601	3,9	5 467	7,7	- 2 866	- 3,8
BüSo	99	0,2	116	0,2	- 17	0,0	99	0,1	151	0,2	- 52	- 0,1
CM	-	-	-	-	-	-	-	-	-	-	-	-
CATS	178	0,3	-	-	+ 178	+ 0,3	-	-	-	-	-	-
DKP	-	-	-	-	-	-	-	-	-	-	-	-
GRAUE	-	-	595	1,0	- 595	- 1,0	-	-	739	1,0	- 739	- 1,0
FAMILIE	-	-	-	-	-	-	-	-	-	-	-	-
Die Tierschutzpartei	-	-	-	-	-	-	-	-	-	-	-	-
NPD	-	-	-	-	-	-	95	0,1	-	-	+ 95	+ 0,1
ödp	257	0,5	512	0,9	- 255	- 0,4	395	0,6	842	1,2	- 447	- 0,6
PBC	-	-	-	-	-	-	-	-	-	-	-	-
RSB	-	-	-	-	-	-	-	-	-	-	-	-
Einzelbewerber	208	0,4	-	-	+ 208	+ 0,4	107	0,2	-	-	+ 107	+ 0,2
Sonstige (nur 1996)			223	0,4	- 223	- 0,4			-	-	-	-
Wahlkreis 02 Stuttgart II												

Noch: 2. Ergebnisse der Wahl zum Landtag von Baden-Württemberg am 25. März 2001 in den Wahlkreisen mit Vergleichsangaben von 1996

Gegenstand der Nachweisung	2001		1996		Veränderung		2001		1996		Veränderung	
	Anzahl	%	Anzahl	%	Anzahl	%-Pkte	Anzahl	%	Anzahl	%	Anzahl	%-Pkte
Wahlkreis 03 Stuttgart III						Wahlkreis 04 Stuttgart IV						
Wahlberechtigte	94 756		97 323		- 2 567		83 548		86 282		- 2 734	
Wähler	61 249	64,6	68 642	70,5	- 7 393	- 5,9	52 146	62,4	58 832	68,2	- 6 686	- 5,8
Ungültige Stimmen	377	0,6	692	1,0	- 315	- 0,4	353	0,7	626	1,1	- 273	- 0,4
Gültige Stimmen davon für	60 872	99,4	67 950	99,0	- 7 078	+ 0,4	51 793	99,3	58 206	98,9	- 6 413	+ 0,4
CDU	23 624	38,8	23 192	34,1	+ 432	+ 4,7	19 353	37,4	20 114	34,6	- 761	+ 2,8
SPD	23 038	37,8	19 628	28,9	+ 3 410	+ 8,9	19 466	37,6	16 158	27,8	+ 3 308	+ 9,8
GRÜNE	4 632	7,6	7 784	11,5	- 3 152	- 3,9	5 405	10,4	8 710	15,0	- 3 305	- 4,6
FDP/DVP	5 250	8,6	7 014	10,3	- 1 764	- 1,7	4 253	8,2	5 919	10,2	- 1 666	- 2,0
REP	3 707	6,1	8 483	12,5	- 4 776	- 6,4	2 612	5,0	5 603	9,6	- 2 991	- 4,6
BüSo	90	0,1	107	0,2	- 17	- 0,1	71	0,1	-	-	+ 71	+ 0,1
CM	-	-	-	-	-	-	-	-	-	-	-	-
CATS	-	-	-	-	-	-	-	-	-	-	-	-
DKP	141	0,2	157	0,2	- 16	0,0	141	0,3	143	0,2	- 2	+ 0,1
GRAUE	-	-	797	1,2	- 797	- 1,2	-	-	695	1,2	- 695	- 1,2
FAMILIE	-	-	-	-	-	-	-	-	-	-	-	-
Die Tierschutzpartei	-	-	-	-	-	-	-	-	-	-	-	-
NPD	113	0,2	-	-	+ 113	+ 0,2	109	0,2	-	-	+ 109	+ 0,2
ödp	277	0,5	511	0,8	- 234	- 0,3	251	0,5	553	1,0	- 302	- 0,5
PBC	-	-	277	0,4	- 277	- 0,4	132	0,3	191	0,3	- 59	0,0
RSB	-	-	-	-	-	-	-	-	-	-	-	-
Einzelbewerber	-	-	-	-	-	-	-	-	120	0,2	- 120	- 0,2
Sonstige (nur 1996)	-	-	-	-	-	-	-	-	-	-	-	-

Wahlkreis 05 Böblingen						Wahlkreis 06 Leonberg						
Wahlberechtigte	110 520		109 308		+ 1 212		132 213		126 691		+ 5 522	
Wähler	71 021	64,3	75 245	68,8	- 4 224	- 4,5	89 284	67,5	90 450	71,4	- 1 166	- 3,9
Ungültige Stimmen	649	0,9	1 004	1,3	- 355	- 0,4	693	0,8	1 188	1,3	- 495	- 0,5
Gültige Stimmen davon für	70 372	99,1	74 241	98,7	- 3 869	+ 0,4	88 591	99,2	89 262	98,7	- 671	+ 0,5
CDU	31 136	44,2	29 776	40,1	+ 1 360	+ 4,1	39 832	45,0	36 121	40,5	+ 3 711	+ 4,5
SPD	24 363	34,6	18 096	24,4	+ 6 267	+ 10,2	28 342	32,0	20 545	23,0	+ 7 797	+ 9,0
GRÜNE	4 957	7,0	9 351	12,6	- 4 394	- 5,6	6 984	7,9	12 304	13,8	- 5 320	- 5,9
FDP/DVP	6 126	8,7	8 691	11,7	- 2 565	- 3,0	8 162	9,2	10 011	11,2	- 1 849	- 2,0
REP	2 986	4,2	7 248	9,8	- 4 262	- 5,6	3 824	4,3	8 536	9,6	- 4 712	- 5,3
BüSo	-	-	-	-	-	-	-	-	-	-	-	-
CM	-	-	435	0,6	- 435	- 0,6	-	-	-	-	-	-
CATS	-	-	-	-	-	-	-	-	-	-	-	-
DKP	-	-	-	-	-	-	-	-	-	-	-	-
GRAUE	-	-	-	-	-	-	-	-	-	-	-	-
FAMILIE	-	-	-	-	-	-	-	-	-	-	-	-
Die Tierschutzpartei	-	-	-	-	-	-	-	-	-	-	-	-
NPD	245	0,3	-	-	+ 245	+ 0,3	238	0,3	-	-	+ 238	+ 0,3
ödp	347	0,5	644	0,9	- 297	- 0,4	436	0,5	932	1,0	- 496	- 0,5
PBC	-	-	-	-	-	-	773	0,9	813	0,9	- 40	0,0
RSB	-	-	-	-	-	-	-	-	-	-	-	-
Einzelbewerber	212	0,3	-	-	+ 212	+ 0,3	-	-	-	-	-	-
Sonstige (nur 1996)	-	-	-	-	-	-	-	-	-	-	-	-

Noch: 2. Ergebnisse der Wahl zum Landtag von Baden-Württemberg am 25. März 2001 in den Wahlkreisen mit Vergleichsangaben von 1996

Gegenstand der Nachweisung	2001		1996		Veränderung		2001		1996		Veränderung	
	Anzahl	%	Anzahl	%	Anzahl	%-Pkte	Anzahl	%	Anzahl	%	Anzahl	%-Pkte
Wahlkreis 07 Esslingen						Wahlkreis 08 Kirchheim						
Wahlberechtigte	100 443		100 252		+ 191		113 752		110 670		+ 3 082	
Wähler	67 736	67,4	72 297	72,1	- 4 561	- 4,7	76 778	67,5	79 166	71,5	- 2 388	- 4,0
Ungültige Stimmen	461	0,7	715	1,0	- 254	- 0,3	539	0,7	981	1,2	- 442	- 0,5
Gültige Stimmen	67 275	99,3	71 582	99,0	- 4 307	+ 0,3	76 239	99,3	78 185	98,8	- 1 946	+ 0,5
davon für												
CDU	27 357	40,7	26 983	37,7	+ 374	+ 3,0	32 014	42,0	29 462	37,7	+ 2 552	+ 4,3
SPD	25 541	38,0	20 108	28,1	+ 5 433	+ 9,9	26 287	34,5	20 415	26,1	+ 5 872	+ 8,4
GRÜNE	4 928	7,3	8 658	12,1	- 3 730	- 4,8	5 433	7,1	9 015	11,5	- 3 582	- 4,4
FDP/DVP	5 296	7,9	7 274	10,2	- 1 978	- 2,3	5 847	7,7	7 249	9,3	- 1 402	- 1,6
REP	3 520	5,2	6 749	9,4	- 3 229	- 4,2	5 134	6,7	9 579	12,3	- 4 445	- 5,6
BüSo	-	-	-	-	-	-	-	-	-	-	-	-
CM	-	-	-	-	-	-	-	-	-	-	-	-
CATS	-	-	-	-	-	-	-	-	-	-	-	-
DKP	-	-	87	0,1	- 87	- 0,1	-	-	-	-	-	-
GRAUE	-	-	514	0,7	- 514	- 0,7	-	-	516	0,7	- 516	- 0,7
FAMILIE	-	-	-	-	-	-	-	-	-	-	-	-
Die Tierschutzpartei	-	-	-	-	-	-	677	0,9	746	1,0	- 69	- 0,1
NPD	138	0,2	-	-	+ 138	+ 0,2	136	0,2	-	-	+ 136	+ 0,2
ödp	495	0,7	433	0,6	+ 62	+ 0,1	321	0,4	496	0,6	- 175	- 0,2
PBC	-	-	-	-	-	-	390	0,5	516	0,7	- 126	- 0,2
RSB	-	-	-	-	-	-	-	-	-	-	-	-
Einzelbewerber	-	-	355	0,5	- 355	- 0,5	-	-	-	-	-	-
Sonstige (nur 1996)			421	0,6	- 421	- 0,6			191	0,2	- 191	- 0,2
Wahlkreis 09 Nürtingen						Wahlkreis 10 Göppingen						
Wahlberechtigte	128 710		125 757		+ 2 953		100 191		98 939		+ 1 252	
Wähler	87 077	67,7	90 310	71,8	- 3 233	- 4,1	63 984	63,9	68 776	69,5	- 4 792	- 5,6
Ungültige Stimmen	710	0,8	1 259	1,4	- 549	- 0,6	643	1,0	997	1,4	- 354	- 0,4
Gültige Stimmen	86 367	99,2	89 051	98,6	- 2 684	+ 0,6	63 341	99,0	67 779	98,6	- 4 438	+ 0,4
davon für												
CDU	36 139	41,8	33 711	37,9	+ 2 428	+ 3,9	25 695	40,6	24 976	36,8	+ 719	+ 3,8
SPD	27 677	32,0	21 007	23,6	+ 6 670	+ 8,4	24 078	38,0	19 006	28,0	+ 5 072	+ 10,0
GRÜNE	8 108	9,4	12 388	13,9	- 4 280	- 4,5	3 384	5,3	7 375	10,9	- 3 991	- 5,6
FDP/DVP	8 414	9,7	10 490	11,8	- 2 076	- 2,1	4 938	7,8	6 321	9,3	- 1 383	- 1,5
REP	4 653	5,4	9 403	10,6	- 4 750	- 5,2	3 964	6,3	7 650	11,3	- 3 686	- 5,0
BüSo	-	-	-	-	-	-	-	-	-	-	-	-
CM	-	-	-	-	-	-	-	-	-	-	-	-
CATS	-	-	-	-	-	-	-	-	-	-	-	-
DKP	-	-	-	-	-	-	-	-	-	-	-	-
GRAUE	-	-	-	-	-	-	-	-	-	-	-	-
FAMILIE	-	-	-	-	-	-	-	-	-	-	-	-
Die Tierschutzpartei	-	-	-	-	-	-	515	0,8	983	1,5	- 468	- 0,7
NPD	230	0,3	-	-	+ 230	+ 0,3	250	0,4	-	-	+ 250	+ 0,4
ödp	502	0,6	687	0,8	- 185	- 0,2	184	0,3	959	1,4	- 775	- 1,1
PBC	644	0,7	756	0,8	- 112	- 0,1	333	0,5	509	0,8	- 176	- 0,3
RSB	-	-	-	-	-	-	-	-	-	-	-	-
Einzelbewerber	-	-	-	-	-	-	-	-	-	-	-	-
Sonstige (nur 1996)			609	0,7	- 609	- 0,7			-	-	-	-

Noch: 2. Ergebnisse der Wahl zum Landtag von Baden-Württemberg am 25. März 2001 in den Wahlkreisen mit Vergleichsangaben von 1996

Gegenstand der Nachweisung	2001		1996		Veränderung		2001		1996		Veränderung	
	Anzahl	%	Anzahl	%	Anzahl	%-Pkte	Anzahl	%	Anzahl	%	Anzahl	%-Pkte
Wahlkreis 11 Geislingen												
Wahlberechtigte	77 567		77 163		+ 404		113 530		112 636		+ 894	
Wähler	49 926	64,4	52 647	68,2	- 2 721	- 3,8	73 612	64,8	77 942	69,2	- 4 330	- 4,4
Ungültige Stimmen	521	1,0	964	1,8	- 443	- 0,8	550	0,7	861	1,1	- 311	- 0,4
Gültige Stimmen	49 405	99,0	51 683	98,2	- 2 278	+ 0,8	73 062	99,3	77 081	98,9	- 4 019	+ 0,4
davon für												
CDU	21 408	43,3	20 271	39,2	+ 1 137	+ 4,1	28 383	38,8	27 386	35,5	+ 997	+ 3,3
SPD	17 948	36,3	14 227	27,5	+ 3 721	+ 8,8	25 899	35,4	19 622	25,5	+ 6 277	+ 9,9
GRÜNE	2 639	5,3	5 512	10,7	- 2 873	- 5,4	7 218	9,9	11 397	14,8	- 4 179	- 4,9
FDP/DVP	3 976	8,0	4 845	9,4	- 869	- 1,4	6 200	8,5	7 863	10,2	- 1 663	- 1,7
REP	2 378	4,8	5 137	9,9	- 2 759	- 5,1	4 591	6,3	9 089	11,8	- 4 498	- 5,5
BüSo	-	-	-	-	-	-	-	-	-	-	-	-
CM	-	-	-	-	-	-	-	-	-	-	-	-
CATS	-	-	-	-	-	-	-	-	-	-	-	-
DKP	-	-	-	-	-	-	-	-	-	-	-	-
GRAUE	-	-	-	-	-	-	331	0,5	907	1,2	- 576	- 0,7
FAMILIE	-	-	-	-	-	-	-	-	-	-	-	-
Die Tierschutzpartei	441	0,9	785	1,5	- 344	- 0,6	-	-	-	-	-	-
NPD	165	0,3	-	-	+ 165	+ 0,3	-	-	-	-	-	-
ödp	160	0,3	543	1,1	- 383	- 0,8	236	0,3	540	0,7	- 304	- 0,4
PBC	290	0,6	363	0,7	- 73	- 0,1	204	0,3	277	0,4	- 73	- 0,1
RSB	-	-	-	-	-	-	-	-	-	-	-	-
Einzelbewerber	-	-	-	-	-	-	-	-	-	-	-	-
Sonstige (nur 1996)			-	-	-	-			-	-	-	-

Wahlkreis 13 Vaihingen												
Wahlberechtigte	91 225		88 949		+ 2 276		131 087		126 880		+ 4 207	
Wähler	63 405	69,5	65 268	73,4	- 1 863	- 3,9	87 805	67,0	90 834	71,6	- 3 029	- 4,6
Ungültige Stimmen	420	0,7	898	1,4	- 478	- 0,7	728	0,8	1 173	1,3	- 445	- 0,5
Gültige Stimmen	62 985	99,3	64 370	98,6	- 1 385	+ 0,7	87 077	99,2	89 661	98,7	- 2 584	+ 0,5
davon für												
CDU	26 954	42,8	25 495	39,6	+ 1 459	+ 3,2	35 039	40,2	33 495	37,4	+ 1 544	+ 2,8
SPD	21 105	33,5	15 720	24,4	+ 5 385	+ 9,1	30 640	35,2	20 825	23,2	+ 9 815	+ 12,0
GRÜNE	5 204	8,3	8 653	13,4	- 3 449	- 5,1	7 225	8,3	13 620	15,2	- 6 395	- 6,9
FDP/DVP	5 906	9,4	7 572	11,8	- 1 666	- 2,4	7 384	8,5	8 953	10,0	- 1 569	- 1,5
REP	2 999	4,8	6 094	9,5	- 3 095	- 4,7	6 111	7,0	10 672	11,9	- 4 561	- 4,9
BüSo	-	-	-	-	-	-	-	-	-	-	-	-
CM	-	-	-	-	-	-	-	-	-	-	-	-
CATS	-	-	-	-	-	-	-	-	-	-	-	-
DKP	-	-	-	-	-	-	-	-	-	-	-	-
GRAUE	-	-	-	-	-	-	-	-	695	0,8	- 695	- 0,8
FAMILIE	-	-	-	-	-	-	-	-	-	-	-	-
Die Tierschutzpartei	-	-	-	-	-	-	-	-	-	-	-	-
NPD	-	-	-	-	-	-	165	0,2	-	-	+ 165	+ 0,2
ödp	372	0,6	723	1,1	- 351	- 0,5	513	0,6	484	0,5	+ 29	+ 0,1
PBC	445	0,7	-	-	+ 445	+ 0,7	-	-	-	-	-	-
RSB	-	-	-	-	-	-	-	-	-	-	-	-
Einzelbewerber	-	-	-	-	-	-	-	-	-	-	-	-
Sonstige (nur 1996)			113	0,2	- 113	- 0,2			917	1,0	- 917	- 1,0

Noch: 2. Ergebnisse der Wahl zum Landtag von Baden-Württemberg am 25. März 2001 in den Wahlkreisen mit Vergleichsangaben von 1996

Gegenstand der Nachweisung	2001		1996		Veränderung		2001		1996		Veränderung	
	Anzahl	%	Anzahl	%	Anzahl	%-Pkte	Anzahl	%	Anzahl	%	Anzahl	%-Pkte
Wahlkreis 15 Waiblingen						Wahlkreis 16 Schorndorf						
Wahlberechtigte	101 593		100 732		+ 861		96 430		94 495		+ 1 935	
Wähler	67 136	66,1	70 837	70,3	- 3 701	- 4,2	64 223	66,6	66 989	70,9	- 2 766	- 4,3
Ungültige Stimmen	478	0,7	826	1,2	- 348	- 0,5	437	0,7	842	1,3	- 405	- 0,6
Gültige Stimmen	66 658	99,3	70 011	98,8	- 3 353	+ 0,5	63 786	99,3	66 147	98,7	- 2 361	+ 0,6
davon für												
CDU	26 668	40,0	24 144	34,5	+ 2 524	+ 5,5	26 011	40,8	23 841	36,0	+ 2 170	+ 4,8
SPD	23 622	35,4	17 541	25,1	+ 6 081	+ 10,3	19 664	30,8	14 738	22,3	+ 4 926	+ 8,5
GRÜNE	4 383	6,6	7 859	11,2	- 3 476	- 4,6	4 459	7,0	7 161	10,8	- 2 702	- 3,8
FDP/DVP	7 667	11,5	10 379	14,8	- 2 712	- 3,3	8 732	13,7	9 386	14,2	- 654	- 0,5
REP	3 517	5,3	7 409	10,6	- 3 892	- 5,3	3 401	5,3	8 559	12,9	- 5 158	- 7,6
BüSo	-	-	-	-	-	-	-	-	-	-	-	-
CM	-	-	-	-	-	-	-	-	-	-	-	-
CATS	-	-	-	-	-	-	-	-	-	-	-	-
DKP	-	-	-	-	-	-	-	-	-	-	-	-
GRAUE	-	-	397	0,6	- 397	- 0,6	-	-	318	0,5	- 318	- 0,5
FAMILIE	-	-	-	-	-	-	-	-	-	-	-	-
Die Tierschutzpartei	-	-	816	1,2	- 816	- 1,2	-	-	612	0,9	- 612	- 0,9
NPD	-	-	-	-	-	-	-	-	-	-	-	-
ödp	400	0,6	971	1,4	- 571	- 0,8	314	0,5	606	0,9	- 292	- 0,4
PBC	401	0,6	495	0,7	- 94	- 0,1	643	1,0	763	1,2	- 120	- 0,2
RSB	-	-	-	-	-	-	-	-	-	-	-	-
Einzelbewerber	-	-	-	-	-	-	562	0,9	-	-	+ 562	+ 0,9
Sonstige (nur 1996)	-	-	-	-	-	-	-	-	163	0,2	- 163	- 0,2
Wahlkreis 17 Backnang						Wahlkreis 18 Heilbronn						
Wahlberechtigte	84 379		82 295		+ 2 084		77 069		79 195		- 2 126	
Wähler	53 854	63,8	56 440	68,6	- 2 586	- 4,8	45 318	58,8	53 351	67,4	- 8 033	- 8,6
Ungültige Stimmen	437	0,8	885	1,6	- 448	- 0,8	521	1,1	785	1,5	- 264	- 0,4
Gültige Stimmen	53 417	99,2	55 555	98,4	- 2 138	+ 0,8	44 797	98,9	52 566	98,5	- 7 769	+ 0,4
davon für												
CDU	22 525	42,2	18 905	34,0	+ 3 620	+ 8,2	18 831	42,0	18 793	35,8	+ 38	+ 6,2
SPD	17 493	32,7	13 624	24,5	+ 3 869	+ 8,2	16 239	36,3	17 775	33,8	- 1 536	+ 2,5
GRÜNE	3 195	6,0	5 830	10,5	- 2 635	- 4,5	2 168	4,8	4 315	8,2	- 2 147	- 3,4
FDP/DVP	5 548	10,4	7 426	13,4	- 1 878	- 3,0	3 539	7,9	3 970	7,6	- 431	+ 0,3
REP	3 388	6,3	7 492	13,5	- 4 104	- 7,2	3 442	7,7	6 872	13,1	- 3 430	- 5,4
BüSo	-	-	177	0,3	- 177	- 0,3	-	-	-	-	-	-
CM	-	-	-	-	-	-	-	-	-	-	-	-
CATS	-	-	-	-	-	-	-	-	-	-	-	-
DKP	-	-	-	-	-	-	-	-	-	-	-	-
GRAUE	-	-	-	-	-	-	-	-	-	-	-	-
FAMILIE	-	-	-	-	-	-	-	-	-	-	-	-
Die Tierschutzpartei	-	-	-	-	-	-	-	-	-	-	-	-
NPD	241	0,5	-	-	+ 241	+ 0,5	109	0,2	-	-	+ 109	+ 0,2
ödp	360	0,7	1 086	2,0	- 726	- 1,3	256	0,6	261	0,5	- 5	+ 0,1
PBC	667	1,2	793	1,4	- 126	- 0,2	213	0,5	249	0,5	- 36	0,0
RSB	-	-	-	-	-	-	-	-	-	-	-	-
Einzelbewerber	-	-	222	0,4	- 222	- 0,4	-	-	-	-	-	-
Sonstige (nur 1996)	-	-	-	-	-	-	-	-	331	0,6	- 331	- 0,6

Noch: 2. Ergebnisse der Wahl zum Landtag von Baden-Württemberg am 25. März 2001 in den Wahlkreisen mit Vergleichsangaben von 1996

Gegenstand der Nachweisung	2001		1996		Veränderung		2001		1996		Veränderung	
	Anzahl	%	Anzahl	%	Anzahl	%-Pkte	Anzahl	%	Anzahl	%	Anzahl	%-Pkte

Wahlkreis 19 Eppingen							Wahlkreis 20 Neckarsulm						
Wahlberechtigte	116 945		110 198		+ 6 747		105 725		101 225		+ 4 500		
Wähler	74 639	63,8	77 522	70,3	- 2 883	- 6,5	66 350	62,8	70 734	69,9	- 4 384	- 7,1	
Ungültige Stimmen	797	1,1	1 168	1,5	- 371	- 0,4	772	1,2	1 217	1,7	- 445	- 0,5	
Gültige Stimmen	73 842	98,9	76 354	98,5	- 2 512	+ 0,4	65 578	98,8	69 517	98,3	- 3 939	+ 0,5	
davon für													
CDU	30 749	41,6	27 133	35,5	+ 3 616	+ 6,1	28 593	43,6	27 752	39,9	+ 841	+ 3,7	
SPD	24 945	33,8	21 330	27,9	+ 3 615	+ 5,9	22 451	34,2	19 823	28,5	+ 2 628	+ 5,7	
GRÜNE	4 143	5,6	7 066	9,3	- 2 923	- 3,7	3 604	5,5	6 250	9,0	- 2 646	- 3,5	
FDP/DVP	7 707	10,4	9 483	12,4	- 1 776	- 2,0	5 552	8,5	5 277	7,6	+ 275	+ 0,9	
REP	4 553	6,2	9 733	12,7	- 5 180	- 6,5	4 224	6,4	9 189	13,2	- 4 965	- 6,8	
BüSo	-	-	-	-	-	-	-	-	-	-	-	-	-
CM	-	-	-	-	-	-	-	-	-	-	-	-	-
CATS	-	-	-	-	-	-	-	-	-	-	-	-	-
DKP	-	-	-	-	-	-	-	-	-	-	-	-	-
GRAUE	-	-	-	-	-	-	-	-	-	-	-	-	-
FAMILIE	-	-	-	-	-	-	-	-	-	-	-	-	-
Die Tierschutzpartei	-	-	-	-	-	-	-	-	-	-	-	-	-
NPD	331	0,4	-	-	+ 331	+ 0,4	241	0,4	-	-	+ 241	+ 0,4	
ödp	736	1,0	1 609	2,1	- 873	- 1,1	370	0,6	690	1,0	- 320	- 0,4	
PBC	678	0,9	-	-	+ 678	+ 0,9	543	0,8	-	-	+ 543	+ 0,8	
RSB	-	-	-	-	-	-	-	-	-	-	-	-	-
Einzelbewerber	-	-	-	-	-	-	-	-	-	-	-	-	-
Sonstige (nur 1996)			-	-	-	-			536	0,8	- 536	- 0,8	

Wahlkreis 21 Hohenlohe							Wahlkreis 22 Schwäbisch Hall						
Wahlberechtigte	95 239		92 200		+ 3 039		117 269		112 644		+ 4 625		
Wähler	59 816	62,8	62 907	68,2	- 3 091	- 5,4	71 771	61,2	77 018	68,4	- 5 247	- 7,2	
Ungültige Stimmen	627	1,0	919	1,5	- 292	- 0,5	773	1,1	1 040	1,4	- 267	- 0,3	
Gültige Stimmen	59 189	99,0	61 988	98,5	- 2 799	+ 0,5	70 998	98,9	75 978	98,6	- 4 980	+ 0,3	
davon für													
CDU	30 113	50,9	25 982	41,9	+ 4 131	+ 9,0	22 274	31,4	23 258	30,6	- 984	+ 0,8	
SPD	16 243	27,4	13 376	21,6	+ 2 867	+ 5,8	21 426	30,2	18 877	24,8	+ 2 549	+ 5,4	
GRÜNE	3 038	5,1	6 364	10,3	- 3 326	- 5,2	4 471	6,3	6 840	9,0	- 2 369	- 2,7	
FDP/DVP	5 467	9,2	7 548	12,2	- 2 081	- 3,0	16 390	23,1	14 950	19,7	+ 1 440	+ 3,4	
REP	2 783	4,7	6 561	10,6	- 3 778	- 5,9	4 629	6,5	9 351	12,3	- 4 722	- 5,8	
BüSo	-	-	-	-	-	-	-	-	-	-	-	-	-
CM	-	-	-	-	-	-	-	-	-	-	-	-	-
CATS	-	-	-	-	-	-	-	-	-	-	-	-	-
DKP	-	-	-	-	-	-	-	-	-	-	-	-	-
GRAUE	-	-	-	-	-	-	-	-	-	-	-	-	-
FAMILIE	-	-	-	-	-	-	-	-	-	-	-	-	-
Die Tierschutzpartei	-	-	-	-	-	-	-	-	-	-	-	-	-
NPD	346	0,6	-	-	+ 346	+ 0,6	229	0,3	-	-	+ 229	+ 0,3	
ödp	626	1,1	1 101	1,8	- 475	- 0,7	797	1,1	1 788	2,4	- 991	- 1,3	
PBC	573	1,0	621	1,0	- 48	0,0	782	1,1	914	1,2	- 132	- 0,1	
RSB	-	-	-	-	-	-	-	-	-	-	-	-	-
Einzelbewerber	-	-	-	-	-	-	-	-	-	-	-	-	-
Sonstige (nur 1996)			435	0,7	- 435	- 0,7			-	-	-	-	

Noch: 2. Ergebnisse der Wahl zum Landtag von Baden-Württemberg am 25. März 2001 in den Wahlkreisen mit Vergleichsangaben von 1996

Gegenstand der Nachweisung	2001		1996		Veränderung		2001		1996		Veränderung	
	Anzahl	%	Anzahl	%	Anzahl	%-Pkte	Anzahl	%	Anzahl	%	Anzahl	%-Pkte
Wahlkreis 23 Main-Tauber						Wahlkreis 24 Heidenheim						
Wahlberechtigte	102 946		101 605		+ 1 341		96 426		96 303		+ 123	
Wähler	63 600	61,8	67 296	66,2	- 3 696	- 4,4	60 337	62,6	65 295	67,8	- 4 958	- 5,2
Ungültige Stimmen	771	1,2	1 194	1,8	- 423	- 0,6	584	1,0	933	1,4	- 349	- 0,4
Gültige Stimmen	62 829	98,8	66 102	98,2	- 3 273	+ 0,6	59 753	99,0	64 362	98,6	- 4 609	+ 0,4
davon für												
CDU	31 815	50,6	33 488	50,7	- 1 673	- 0,1	24 241	40,6	23 762	36,9	+ 479	+ 3,7
SPD	18 672	29,7	14 059	21,3	+ 4 613	+ 8,4	23 550	39,4	19 035	29,6	+ 4 515	+ 9,8
GRÜNE	3 041	4,8	5 151	7,8	- 2 110	- 3,0	2 835	4,7	6 444	10,0	- 3 609	- 5,3
FDP/DVP	4 699	7,5	5 138	7,8	- 439	- 0,3	4 462	7,5	5 283	8,2	- 821	- 0,7
REP	3 020	4,8	5 854	8,9	- 2 834	- 4,1	3 570	6,0	7 666	11,9	- 4 096	- 5,9
BüSo	-	-	-	-	-	-	-	-	-	-	-	-
CM	-	-	-	-	-	-	-	-	-	-	-	-
CATS	-	-	-	-	-	-	-	-	-	-	-	-
DKP	-	-	-	-	-	-	309	0,5	444	0,7	- 135	- 0,2
GRAUE	-	-	-	-	-	-	-	-	-	-	-	-
FAMILIE	-	-	-	-	-	-	-	-	-	-	-	-
Die Tierschutzpartei	-	-	-	-	-	-	-	-	-	-	-	-
NPD	-	-	-	-	-	-	-	-	-	-	-	-
ödp	1 013	1,6	1 715	2,6	- 702	- 1,0	786	1,3	1 728	2,7	- 942	- 1,4
PBC	569	0,9	697	1,1	- 128	- 0,2	-	-	-	-	-	-
RSB	-	-	-	-	-	-	-	-	-	-	-	-
Einzelbewerber	-	-	-	-	-	-	-	-	-	-	-	-
Sonstige (nur 1996)	-	-	-	-	-	-	-	-	-	-	-	-
Wahlkreis 25 Schwäbisch Gmünd						Wahlkreis 26 Aalen						
Wahlberechtigte	100 601		98 670		+ 1 931		124 679		122 527		+ 2 152	
Wähler	62 728	62,4	67 219	68,1	- 4 491	- 5,7	78 846	63,2	86 531	70,6	- 7 685	- 7,4
Ungültige Stimmen	660	1,1	1 135	1,7	- 475	- 0,6	1 000	1,3	1 358	1,6	- 358	- 0,3
Gültige Stimmen	62 068	98,9	66 084	98,3	- 4 016	+ 0,6	77 846	98,7	85 173	98,4	- 7 327	+ 0,3
davon für												
CDU	29 127	46,9	29 214	44,2	- 87	+ 2,7	37 724	48,5	39 488	46,4	- 1 764	+ 2,1
SPD	21 588	34,8	16 835	25,5	+ 4 753	+ 9,3	25 115	32,3	26 245	30,8	- 1 130	+ 1,5
GRÜNE	3 042	4,9	6 991	10,6	- 3 949	- 5,7	5 193	6,7	6 484	7,6	- 1 291	- 0,9
FDP/DVP	4 025	6,5	5 416	8,2	- 1 391	- 1,7	5 071	6,5	5 299	6,2	- 228	+ 0,3
REP	3 276	5,3	6 544	9,9	- 3 268	- 4,6	3 862	5,0	6 275	7,4	- 2 413	- 2,4
BüSo	-	-	-	-	-	-	-	-	-	-	-	-
CM	-	-	-	-	-	-	-	-	228	0,3	- 228	- 0,3
CATS	-	-	-	-	-	-	-	-	-	-	-	-
DKP	-	-	-	-	-	-	-	-	-	-	-	-
GRAUE	-	-	-	-	-	-	-	-	-	-	-	-
FAMILIE	-	-	-	-	-	-	-	-	-	-	-	-
Die Tierschutzpartei	391	0,6	-	-	+ 391	+ 0,6	-	-	-	-	-	-
NPD	-	-	-	-	-	-	-	-	-	-	-	-
ödp	279	0,4	611	0,9	- 332	- 0,5	333	0,4	780	0,9	- 447	- 0,5
PBC	340	0,5	473	0,7	- 133	- 0,2	548	0,7	374	0,4	+ 174	+ 0,3
RSB	-	-	-	-	-	-	-	-	-	-	-	-
Einzelbewerber	-	-	-	-	-	-	-	-	-	-	-	-
Sonstige (nur 1996)	-	-	-	-	-	-	-	-	-	-	-	-

Noch: 2. Ergebnisse der Wahl zum Landtag von Baden-Württemberg am 25. März 2001 in den Wahlkreisen mit Vergleichsangaben von 1996

Gegenstand der Nachweisung	2001		1996		Veränderung		2001		1996		Veränderung	
	Anzahl	%	Anzahl	%	Anzahl	%-Pkte	Anzahl	%	Anzahl	%	Anzahl	%-Pkte

Regierungsbezirk Stuttgart

Wahlberechtigte	2 673 645		2 633 008		+ 40 637	
Wähler	1 732 349	64,8	1 841 741	69,9	- 109 392	- 5,1
Ungültige Stimmen	15 222	0,9	24 885	1,4	- 9 663	- 0,5
Gültige Stimmen	1 717 127	99,1	1 816 856	98,6	- 99 729	+ 0,5
davon für						
CDU	718 624	41,9	688 812	37,9	+ 29 812	+ 4,0
SPD	587 062	34,2	469 666	25,9	+ 117 396	+ 8,3
GRÜNE	126 262	7,4	216 461	11,9	- 90 199	- 4,5
FDP/DVP	162 348	9,5	199 027	11,0	- 36 679	- 1,5
REP	94 694	5,5	195 208	10,7	- 100 514	- 5,2
BüSo	359	0,0	551	0,0	- 192	0,0
CM	-	-	663	0,0	- 663	0,0
CATS	178	0,0	-	-	+ 178	0,0
DKP	591	0,0	831	0,0	- 240	0,0
GRAUE	331	0,0	6 173	0,3	- 5 842	- 0,3
FAMILIE	-	-	-	-	-	-
Die Tierschutzpartei	2 024	0,1	3 942	0,2	- 1 918	- 0,1
NPD	3 381	0,2	-	-	+ 3 381	+ 0,2
ödp	11 016	0,6	21 805	1,2	- 10 789	- 0,6
PBC	9 168	0,5	9 081	0,5	+ 87	0,0
RSB	-	-	-	-	-	-
Einzelbewerber	1 089	0,1	697	0,0	+ 392	+ 0,1
Sonstige (nur 1996)			3 939	0,2	- 3 939	- 0,2

Wahlkreis 27 Karlsruhe I

98 069		102 721		- 4 652	
58 709	59,9	65 895	64,1	- 7 186	- 4,2
514	0,9	886	1,3	- 372	- 0,4
58 195	99,1	65 009	98,7	- 6 814	+ 0,4
21 771	37,4	23 810	36,6	- 2 039	+ 0,8
22 180	38,1	17 681	27,2	+ 4 499	+ 10,9
6 379	11,0	11 087	17,1	- 4 708	- 6,1
5 464	9,4	6 831	10,5	- 1 367	- 1,1
1 419	2,4	3 842	5,9	- 2 423	- 3,5
135	0,2	-	-	+ 135	+ 0,2
-	-	-	-	-	-
-	-	-	-	-	-
-	-	-	-	-	-
-	-	-	-	-	-
-	-	-	-	-	-
-	-	-	-	-	-
206	0,4	-	-	+ 206	+ 0,4
338	0,6	732	1,1	- 394	- 0,5
303	0,5	342	0,5	- 39	0,0
-	-	-	-	-	-
-	-	684	1,1	- 684	- 1,1
-	-	-	-	-	-

Wahlkreis 28 Karlsruhe II

Wahlberechtigte	96 435		97 178		- 743	
Wähler	53 264	55,2	59 045	60,8	- 5 781	- 5,6
Ungültige Stimmen	467	0,9	754	1,3	- 287	- 0,4
Gültige Stimmen	52 797	99,1	58 291	98,7	- 5 494	+ 0,4
davon für						
CDU	20 268	38,4	22 238	38,1	- 1 970	+ 0,3
SPD	20 799	39,4	16 480	28,3	+ 4 319	+ 11,1
GRÜNE	5 437	10,3	9 566	16,4	- 4 129	- 6,1
FDP/DVP	4 209	8,0	5 098	8,7	- 889	- 0,7
REP	1 337	2,5	3 609	6,2	- 2 272	- 3,7
BüSo	88	0,2	-	-	+ 88	+ 0,2
CM	-	-	-	-	-	-
CATS	-	-	-	-	-	-
DKP	-	-	-	-	-	-
GRAUE	-	-	-	-	-	-
FAMILIE	-	-	-	-	-	-
Die Tierschutzpartei	-	-	-	-	-	-
NPD	215	0,4	-	-	+ 215	+ 0,4
ödp	224	0,4	646	1,1	- 422	- 0,7
PBC	220	0,4	-	-	+ 220	+ 0,4
RSB	-	-	-	-	-	-
Einzelbewerber	-	-	654	1,1	- 654	- 1,1
Sonstige (nur 1996)			-	-	-	-

Wahlkreis 29 Bruchsal

106 012		101 965		+ 4 047	
65 409	61,7	71 227	69,9	- 5 818	- 8,2
1 104	1,7	1 672	2,3	- 568	- 0,6
64 305	98,3	69 555	97,7	- 5 250	+ 0,6
33 941	52,8	32 639	46,9	+ 1 302	+ 5,9
20 307	31,6	17 859	25,7	+ 2 448	+ 5,9
3 081	4,8	6 747	9,7	- 3 666	- 4,9
3 079	4,8	3 342	4,8	- 263	0,0
3 275	5,1	8 226	11,8	- 4 951	- 6,7
-	-	-	-	-	-
-	-	-	-	-	-
-	-	-	-	-	-
-	-	-	-	-	-
-	-	-	-	-	-
-	-	-	-	-	-
-	-	-	-	-	-
251	0,4	-	-	+ 251	+ 0,4
371	0,6	742	1,1	- 371	- 0,5
-	-	-	-	-	-
-	-	-	-	-	-
-	-	-	-	-	-

Noch: 2. Ergebnisse der Wahl zum Landtag von Baden-Württemberg am 25. März 2001 in den Wahlkreisen mit Vergleichsangaben von 1996

Gegenstand der Nachweisung	2001		1996		Veränderung		2001		1996		Veränderung	
	Anzahl	%	Anzahl	%	Anzahl	%-Pkte	Anzahl	%	Anzahl	%	Anzahl	%-Pkte
Wahlkreis 30 Bretten						Wahlkreis 31 Ettlingen						
Wahlberechtigte	106 476		101 309		+ 5 167		92 770		91 119		+ 1 651	
Wähler	66 671	62,6	68 587	67,7	- 1 916	- 5,1	59 381	64,0	62 417	68,5	- 3 036	- 4,5
Ungültige Stimmen	792	1,2	1 336	1,9	- 544	- 0,7	596	1,0	1 079	1,7	- 483	- 0,7
Gültige Stimmen	65 879	98,8	67 251	98,1	- 1 372	+ 0,7	58 785	99,0	61 338	98,3	- 2 553	+ 0,7
davon für												
CDU	29 374	44,6	27 317	40,6	+ 2 057	+ 4,0	28 451	48,4	29 929	48,8	- 1 478	- 0,4
SPD	23 579	35,8	18 172	27,0	+ 5 407	+ 8,8	20 070	34,1	15 137	24,7	+ 4 933	+ 9,4
GRÜNE	4 002	6,1	7 291	10,8	- 3 289	- 4,7	3 943	6,7	7 041	11,5	- 3 098	- 4,8
FDP/DVP	5 352	8,1	6 777	10,1	- 1 425	- 2,0	3 664	6,2	4 715	7,7	- 1 051	- 1,5
REP	2 390	3,6	6 250	9,3	- 3 860	- 5,7	1 641	2,8	3 826	6,2	- 2 185	- 3,4
BüSo	-	-	-	-	-	-	-	-	-	-	-	-
CM	-	-	-	-	-	-	-	-	-	-	-	-
CATS	-	-	-	-	-	-	-	-	-	-	-	-
DKP	-	-	-	-	-	-	-	-	-	-	-	-
GRAUE	-	-	-	-	-	-	-	-	-	-	-	-
FAMILIE	-	-	-	-	-	-	437	0,7	-	-	+ 437	+ 0,7
Die Tierschutzpartei	-	-	-	-	-	-	-	-	-	-	-	-
NPD	244	0,4	-	-	+ 244	+ 0,4	-	-	-	-	-	-
ödp	316	0,5	749	1,1	- 433	- 0,6	147	0,3	690	1,1	- 543	- 0,8
PBC	622	0,9	695	1,0	- 73	- 0,1	432	0,7	-	-	+ 432	+ 0,7
RSB	-	-	-	-	-	-	-	-	-	-	-	-
Einzelbewerber	-	-	-	-	-	-	-	-	-	-	-	-
Sonstige (nur 1996)	-	-	-	-	-	-	-	-	-	-	-	-
Wahlkreis 32 Rastatt						Wahlkreis 33 Baden-Baden						
Wahlberechtigte	111 775		110 778		+ 997		89 728		87 597		+ 2 131	
Wähler	65 212	58,3	73 340	66,2	- 8 128	- 7,9	52 677	58,7	56 852	64,9	- 4 175	- 6,2
Ungültige Stimmen	881	1,4	1 530	2,1	- 649	- 0,7	605	1,1	944	1,7	- 339	- 0,6
Gültige Stimmen	64 331	98,6	71 810	97,9	- 7 479	+ 0,7	52 072	98,9	55 908	98,3	- 3 836	+ 0,6
davon für												
CDU	33 800	52,5	34 376	47,9	- 576	+ 4,6	26 707	51,3	27 421	49,0	- 714	+ 2,3
SPD	21 885	34,0	19 492	27,1	+ 2 393	+ 6,9	15 063	28,9	11 509	20,6	+ 3 554	+ 8,3
GRÜNE	2 922	4,5	5 791	8,1	- 2 869	- 3,6	3 206	6,2	6 964	12,5	- 3 758	- 6,3
FDP/DVP	2 787	4,3	3 971	5,5	- 1 184	- 1,2	4 515	8,7	5 243	9,4	- 728	- 0,7
REP	2 184	3,4	7 014	9,8	- 4 830	- 6,4	1 621	3,1	4 163	7,4	- 2 542	- 4,3
BüSo	-	-	-	-	-	-	-	-	-	-	-	-
CM	-	-	-	-	-	-	-	-	-	-	-	-
CATS	-	-	-	-	-	-	-	-	-	-	-	-
DKP	-	-	-	-	-	-	-	-	-	-	-	-
GRAUE	-	-	-	-	-	-	-	-	-	-	-	-
FAMILIE	-	-	-	-	-	-	-	-	-	-	-	-
Die Tierschutzpartei	-	-	-	-	-	-	613	1,2	-	-	+ 613	+ 1,2
NPD	236	0,4	-	-	+ 236	+ 0,4	-	-	-	-	-	-
ödp	378	0,6	1 166	1,6	- 788	- 1,0	165	0,3	608	1,1	- 443	- 0,8
PBC	-	-	-	-	-	-	182	0,3	-	-	+ 182	+ 0,3
RSB	-	-	-	-	-	-	-	-	-	-	-	-
Einzelbewerber	139	0,2	-	-	+ 139	+ 0,2	-	-	-	-	-	-
Sonstige (nur 1996)	-	-	-	-	-	-	-	-	-	-	-	-

Noch: 2. Ergebnisse der Wahl zum Landtag von Baden-Württemberg am 25. März 2001 in den Wahlkreisen mit Vergleichsangaben von 1996

Gegenstand der Nachweisung	2001		1996		Veränderung		2001		1996		Veränderung	
	Anzahl	%	Anzahl	%	Anzahl	%-Pkte	Anzahl	%	Anzahl	%	Anzahl	%-Pkte
Wahlkreis 34 Heidelberg						Wahlkreis 35 Mannheim I						
Wahlberechtigte	92 248		92 903		- 655		93 772		96 732		- 2 960	
Wähler	56 432	61,2	62 725	67,5	- 6 293	- 6,3	46 209	49,3	55 055	56,9	- 8 846	- 7,6
Ungültige Stimmen	365	0,6	725	1,2	- 360	- 0,6	515	1,1	968	1,8	- 453	- 0,7
Gültige Stimmen	56 067	99,4	62 000	98,8	- 5 933	+ 0,6	45 694	98,9	54 087	98,2	- 8 393	+ 0,7
davon für												
CDU	20 730	37,0	22 378	36,1	- 1 648	+ 0,9	16 909	37,0	18 309	33,9	- 1 400	+ 3,1
SPD	20 534	36,6	17 467	28,2	+ 3 067	+ 8,4	21 791	47,7	21 680	40,1	+ 111	+ 7,6
GRÜNE	8 473	15,1	12 699	20,5	- 4 226	- 5,4	2 786	6,1	5 084	9,4	- 2 298	- 3,3
FDP/DVP	4 317	7,7	5 595	9,0	- 1 278	- 1,3	1 888	4,1	2 115	3,9	- 227	+ 0,2
REP	932	1,7	3 053	4,9	- 2 121	- 3,2	1 969	4,3	5 482	10,1	- 3 513	- 5,8
BüSo	-	-	-	-	-	-	-	-	-	-	-	-
CM	-	-	-	-	-	-	-	-	-	-	-	-
CATS	-	-	-	-	-	-	-	-	-	-	-	-
DKP	182	0,3	-	-	+ 182	+ 0,3	-	-	416	0,8	- 416	- 0,8
GRAUE	-	-	-	-	-	-	-	-	650	1,2	- 650	- 1,2
FAMILIE	-	-	-	-	-	-	-	-	-	-	-	-
Die Tierschutzpartei	465	0,8	-	-	+ 465	+ 0,8	-	-	-	-	-	-
NPD	-	-	-	-	-	-	-	-	-	-	-	-
ödp	312	0,6	510	0,8	- 198	- 0,2	209	0,5	351	0,6	- 142	- 0,1
PBC	122	0,2	-	-	+ 122	+ 0,2	-	-	-	-	-	-
RSB	-	-	-	-	-	-	142	0,3	-	-	+ 142	+ 0,3
Einzelbewerber	-	-	-	-	-	-	-	-	-	-	-	-
Sonstige (nur 1996)			298	0,5	- 298	- 0,5			-	-	-	-
Wahlkreis 36 Mannheim II						Wahlkreis 37 Wiesloch						
Wahlberechtigte	103 303		105 367		- 2 064		91 588		87 771		+ 3 817	
Wähler	58 176	56,3	66 377	63,0	- 8 201	- 6,7	57 673	63,0	61 053	69,6	- 3 380	- 6,6
Ungültige Stimmen	544	0,9	941	1,4	- 397	- 0,5	792	1,4	1 330	2,2	- 538	- 0,8
Gültige Stimmen	57 632	99,1	65 436	98,6	- 7 804	+ 0,5	56 881	98,6	59 723	97,8	- 2 842	+ 0,8
davon für												
CDU	23 429	40,7	25 764	39,4	- 2 335	+ 1,3	26 562	46,7	25 849	43,3	+ 713	+ 3,4
SPD	23 087	40,1	19 996	30,6	+ 3 091	+ 9,5	19 833	34,9	15 584	26,1	+ 4 249	+ 8,8
GRÜNE	5 189	9,0	8 499	13,0	- 3 310	- 4,0	3 380	5,9	6 613	11,1	- 3 233	- 5,2
FDP/DVP	3 015	5,2	4 735	7,2	- 1 720	- 2,0	4 532	8,0	6 484	10,9	- 1 952	- 2,9
REP	2 022	3,5	5 063	7,7	- 3 041	- 4,2	1 679	3,0	4 183	7,0	- 2 504	- 4,0
BüSo	-	-	-	-	-	-	-	-	-	-	-	-
CM	-	-	-	-	-	-	-	-	-	-	-	-
CATS	-	-	-	-	-	-	-	-	-	-	-	-
DKP	-	-	306	0,5	- 306	- 0,5	-	-	-	-	-	-
GRAUE	-	-	588	0,9	- 588	- 0,9	-	-	-	-	-	-
FAMILIE	-	-	-	-	-	-	-	-	-	-	-	-
Die Tierschutzpartei	778	1,3	-	-	+ 778	+ 1,3	-	-	-	-	-	-
NPD	-	-	-	-	-	-	282	0,5	-	-	+ 282	+ 0,5
ödp	112	0,2	485	0,7	- 373	- 0,5	613	1,1	1 010	1,7	- 397	- 0,6
PBC	-	-	-	-	-	-	-	-	-	-	-	-
RSB	-	-	-	-	-	-	-	-	-	-	-	-
Einzelbewerber	-	-	-	-	-	-	-	-	-	-	-	-
Sonstige (nur 1996)			-	-	-	-			-	-	-	-

Noch: 2. Ergebnisse der Wahl zum Landtag von Baden-Württemberg am 25. März 2001 in den Wahlkreisen mit Vergleichsangaben von 1996

Gegenstand der Nachweisung	2001		1996		Veränderung		2001		1996		Veränderung	
	Anzahl	%	Anzahl	%	Anzahl	%-Pkte	Anzahl	%	Anzahl	%	Anzahl	%-Pkte
Wahlkreis 38 Neckar-Odenwald						Wahlkreis 39 Weinheim						
Wahlberechtigte	108 354		105 983		+ 2 371		103 358		102 948		+ 410	
Wähler	67 531	62,3	72 553	68,5	- 5 022	- 6,2	67 585	65,4	72 075	70,0	- 4 490	- 4,6
Ungültige Stimmen	808	1,2	1 530	2,1	- 722	- 0,9	726	1,1	1 327	1,8	- 601	- 0,7
Gültige Stimmen	66 723	98,8	71 023	97,9	- 4 300	+ 0,9	66 859	98,9	70 748	98,2	- 3 889	+ 0,7
davon für												
CDU	36 165	54,2	35 446	49,9	+ 719	+ 4,3	28 458	42,6	27 861	39,4	+ 597	+ 3,2
SPD	20 955	31,4	17 997	25,3	+ 2 958	+ 6,1	25 371	37,9	20 101	28,4	+ 5 270	+ 9,5
GRÜNE	3 082	4,6	5 694	8,0	- 2 612	- 3,4	5 499	8,2	8 927	12,6	- 3 428	- 4,4
FDP/DVP	3 062	4,6	3 858	5,4	- 796	- 0,8	4 972	7,4	7 954	11,2	- 2 982	- 3,8
REP	2 824	4,2	6 471	9,1	- 3 647	- 4,9	2 199	3,3	4 008	5,7	- 1 809	- 2,4
BüSo	-	-	-	-	-	-	-	-	-	-	-	-
CM	-	-	-	-	-	-	-	-	-	-	-	-
CATS	-	-	-	-	-	-	-	-	-	-	-	-
DKP	-	-	-	-	-	-	-	-	241	0,3	- 241	- 0,3
GRAUE	-	-	-	-	-	-	-	-	-	-	-	-
FAMILIE	-	-	-	-	-	-	-	-	-	-	-	-
Die Tierschutzpartei	-	-	-	-	-	-	-	-	-	-	-	-
NPD	-	-	-	-	-	-	-	-	-	-	-	-
ödp	635	1,0	1 097	1,5	- 462	- 0,5	360	0,5	390	0,6	- 30	- 0,1
PBC	-	-	460	0,6	- 460	- 0,6	-	-	-	-	-	-
RSB	-	-	-	-	-	-	-	-	-	-	-	-
Einzelbewerber	-	-	-	-	-	-	-	-	1 266	1,8	- 1 266	- 1,8
Sonstige (nur 1996)	-	-	-	-	-	-	-	-	-	-	-	-
Wahlkreis 40 Schwetzingen						Wahlkreis 41 Sinsheim						
Wahlberechtigte	88 375		86 599		+ 1 776		95 645		93 488		+ 2 157	
Wähler	53 742	60,8	58 744	67,8	- 5 002	- 7,0	60 980	63,8	63 572	68,0	- 2 592	- 4,2
Ungültige Stimmen	701	1,3	1 315	2,2	- 614	- 0,9	645	1,1	1 087	1,7	- 442	- 0,6
Gültige Stimmen	53 041	98,7	57 429	97,8	- 4 388	+ 0,9	60 335	98,9	62 485	98,3	- 2 150	+ 0,6
davon für												
CDU	23 101	43,6	23 867	41,6	- 766	+ 2,0	26 665	44,2	26 379	42,2	+ 286	+ 2,0
SPD	20 487	38,6	18 725	32,6	+ 1 762	+ 6,0	22 881	37,9	17 851	28,6	+ 5 030	+ 9,3
GRÜNE	3 066	5,8	5 698	9,9	- 2 632	- 4,1	3 628	6,0	7 498	12,0	- 3 870	- 6,0
FDP/DVP	3 822	7,2	3 876	6,7	- 54	+ 0,5	3 787	6,3	5 211	8,3	- 1 424	- 2,0
REP	2 198	4,1	4 616	8,0	- 2 418	- 3,9	2 185	3,6	4 755	7,6	- 2 570	- 4,0
BüSo	-	-	-	-	-	-	-	-	-	-	-	-
CM	-	-	-	-	-	-	-	-	-	-	-	-
CATS	-	-	-	-	-	-	-	-	-	-	-	-
DKP	-	-	-	-	-	-	-	-	-	-	-	-
GRAUE	-	-	-	-	-	-	-	-	-	-	-	-
FAMILIE	-	-	-	-	-	-	-	-	-	-	-	-
Die Tierschutzpartei	-	-	-	-	-	-	-	-	-	-	-	-
NPD	-	-	-	-	-	-	326	0,5	-	-	+ 326	+ 0,5
ödp	367	0,7	647	1,1	- 280	- 0,4	399	0,7	791	1,3	- 392	- 0,6
PBC	-	-	-	-	-	-	464	0,8	-	-	+ 464	+ 0,8
RSB	-	-	-	-	-	-	-	-	-	-	-	-
Einzelbewerber	-	-	-	-	-	-	-	-	-	-	-	-
Sonstige (nur 1996)	-	-	-	-	-	-	-	-	-	-	-	-

Noch: 2. Ergebnisse der Wahl zum Landtag von Baden-Württemberg am 25. März 2001 in den Wahlkreisen mit Vergleichsangaben von 1996

Gegenstand der Nachweisung	2001		1996		Veränderung		2001		1996		Veränderung	
	Anzahl	%	Anzahl	%	Anzahl	%-Pkte	Anzahl	%	Anzahl	%	Anzahl	%-Pkte
Wahlkreis 42 Pforzheim						Wahlkreis 43 Calw						
Wahlberechtigte	85 692		87 076		- 1 384		107 146		105 273		+ 1 873	
Wähler	52 105	60,8	55 927	64,2	- 3 822	- 3,4	67 187	62,7	71 125	67,6	- 3 938	- 4,9
Ungültige Stimmen	465	0,9	829	1,5	- 364	- 0,6	602	0,9	944	1,3	- 342	- 0,4
Gültige Stimmen	51 640	99,1	55 098	98,5	- 3 458	+ 0,6	66 585	99,1	70 181	98,7	- 3 596	+ 0,4
davon für												
CDU	24 061	46,6	22 583	41,0	+ 1 478	+ 5,6	30 833	46,3	29 552	42,1	+ 1 281	+ 4,2
SPD	19 514	37,8	13 372	24,3	+ 6 142	+ 13,5	19 028	28,6	15 269	21,8	+ 3 759	+ 6,8
GRÜNE	1 679	3,3	4 949	9,0	- 3 270	- 5,7	3 802	5,7	6 873	9,8	- 3 071	- 4,1
FDP/DVP	3 438	6,7	5 220	9,5	- 1 782	- 2,8	7 450	11,2	7 229	10,3	+ 221	+ 0,9
REP	2 221	4,3	7 430	13,5	- 5 209	- 9,2	3 951	5,9	9 190	13,1	- 5 239	- 7,2
BüSo	-	-	-	-	-	-	-	-	-	-	-	-
CM	-	-	-	-	-	-	-	-	-	-	-	-
CATS	-	-	-	-	-	-	-	-	-	-	-	-
DKP	-	-	-	-	-	-	-	-	-	-	-	-
GRAUE	-	-	574	1,0	- 574	- 1,0	-	-	-	-	-	-
FAMILIE	-	-	-	-	-	-	-	-	-	-	-	-
Die Tierschutzpartei	-	-	-	-	-	-	-	-	-	-	-	-
NPD	177	0,3	-	-	+ 177	+ 0,3	-	-	-	-	-	-
ödp	143	0,3	494	0,9	- 351	- 0,6	451	0,7	824	1,2	- 373	- 0,5
PBC	407	0,8	476	0,9	- 69	- 0,1	1 070	1,6	934	1,3	+ 136	+ 0,3
RSB	-	-	-	-	-	-	-	-	-	-	-	-
Einzelbewerber	-	-	-	-	-	-	-	-	-	-	-	-
Sonstige (nur 1996)			-	-	-	-			310	0,4	- 310	- 0,4
Wahlkreis 44 Enz						Wahlkreis 45 Freudenstadt						
Wahlberechtigte	128 488		124 426		+ 4 062		85 277		83 107		+ 2 170	
Wähler	85 066	66,2	86 405	69,4	- 1 339	- 3,2	52 318	61,4	55 329	66,6	- 3 011	- 5,2
Ungültige Stimmen	782	0,9	1 575	1,8	- 793	- 0,9	501	1,0	747	1,4	- 246	- 0,4
Gültige Stimmen	84 284	99,1	84 830	98,2	- 546	+ 0,9	51 817	99,0	54 582	98,6	- 2 765	+ 0,4
davon für												
CDU	35 212	41,8	29 101	34,3	+ 6 111	+ 7,5	26 137	50,4	24 419	44,7	+ 1 718	+ 5,7
SPD	31 637	37,5	22 036	26,0	+ 9 601	+ 11,5	13 447	26,0	12 158	22,3	+ 1 289	+ 3,7
GRÜNE	4 966	5,9	9 130	10,8	- 4 164	- 4,9	2 729	5,3	4 823	8,8	- 2 094	- 3,5
FDP/DVP	6 267	7,4	9 428	11,1	- 3 161	- 3,7	6 627	12,8	6 278	11,5	+ 349	+ 1,3
REP	4 726	5,6	13 063	15,4	- 8 337	- 9,8	2 045	3,9	4 890	9,0	- 2 845	- 5,1
BüSo	-	-	-	-	-	-	-	-	-	-	-	-
CM	-	-	-	-	-	-	-	-	-	-	-	-
CATS	-	-	-	-	-	-	-	-	-	-	-	-
DKP	-	-	-	-	-	-	-	-	-	-	-	-
GRAUE	-	-	-	-	-	-	-	-	-	-	-	-
FAMILIE	-	-	-	-	-	-	-	-	-	-	-	-
Die Tierschutzpartei	-	-	-	-	-	-	-	-	-	-	-	-
NPD	-	-	-	-	-	-	-	-	-	-	-	-
ödp	453	0,5	854	1,0	- 401	- 0,5	291	0,6	1 035	1,9	- 744	- 1,3
PBC	1 023	1,2	1 218	1,4	- 195	- 0,2	541	1,0	979	1,8	- 438	- 0,8
RSB	-	-	-	-	-	-	-	-	-	-	-	-
Einzelbewerber	-	-	-	-	-	-	-	-	-	-	-	-
Sonstige (nur 1996)			-	-	-	-			-	-	-	-

Noch: 2. Ergebnisse der Wahl zum Landtag von Baden-Württemberg am 25. März 2001 in den Wahlkreisen mit Vergleichsangaben von 1996

Gegenstand der Nachweisung	2001		1996		Veränderung		2001		1996		Veränderung	
	Anzahl	%	Anzahl	%	Anzahl	%-Pkte	Anzahl	%	Anzahl	%	Anzahl	%-Pkte
Regierungsbezirk Karlsruhe						Wahlkreis 46 Freiburg I						
Wahlberechtigte	1 884 511		1 864 340		+ 20 171		108 558		108 510		+ 48	
Wähler	1 146 327	60,8	1 238 303	66,4	- 91 976	- 5,6	69 642	64,2	73 974	68,2	- 4 332	- 4,0
Ungültige Stimmen	12 405	1,1	21 519	1,7	- 9 114	- 0,6	697	1,0	920	1,2	- 223	- 0,2
Gültige Stimmen	1 133 922	98,9	1 216 784	98,3	- 82 862	+ 0,6	68 945	99,0	73 054	98,8	- 4 109	+ 0,2
davon für												
CDU	512 574	45,2	509 238	41,9	+ 3 336	+ 3,3	27 340	39,7	28 442	38,9	- 1 102	+ 0,8
SPD	402 448	35,5	328 566	27,0	+ 73 882	+ 8,5	21 307	30,9	15 433	21,1	+ 5 874	+ 9,8
GRÜNE	77 249	6,8	140 974	11,6	- 63 725	- 4,8	11 922	17,3	16 831	23,0	- 4 909	- 5,7
FDP/DVP	82 247	7,3	103 960	8,5	- 21 713	- 1,2	5 562	8,1	6 501	8,9	- 939	- 0,8
REP	42 818	3,8	109 134	9,0	- 66 316	- 5,2	1 441	2,1	2 755	3,8	- 1 314	- 1,7
BüSo	223	0,0	-	-	+ 223	0,0	-	-	-	-	-	-
CM	-	-	-	-	-	-	-	-	-	-	-	-
CATS	-	-	-	-	-	-	-	-	-	-	-	-
DKP	182	0,0	963	0,1	- 781	- 0,1	176	0,3	-	-	+ 176	+ 0,3
GRAUE	-	-	1 812	0,1	- 1 812	- 0,1	-	-	-	-	-	-
FAMILIE	437	0,0	-	-	+ 437	0,0	-	-	-	-	-	-
Die Tierschutzpartei	1 856	0,2	-	-	+ 1 856	+ 0,2	742	1,1	819	1,1	- 77	0,0
NPD	1 937	0,2	-	-	+ 1 937	+ 0,2	-	-	-	-	-	-
ödp	6 284	0,6	13 821	1,1	- 7 537	- 0,5	455	0,7	998	1,4	- 543	- 0,7
PBC	5 386	0,5	5 104	0,4	+ 282	+ 0,1	-	-	284	0,4	- 284	- 0,4
RSB	142	0,0	-	-	+ 142	0,0	-	-	-	-	-	-
Einzelbewerber	139	0,0	2 604	0,2	- 2 465	- 0,2	-	-	-	-	-	-
Sonstige (nur 1996)			608	0,0	- 608	0,0			991	1,4	- 991	- 1,4
Wahlkreis 47 Freiburg II						Wahlkreis 48 Breisgau						
Wahlberechtigte	94 405		93 041		+ 1 364		118 468		112 785		+ 5 683	
Wähler	53 827	57,0	57 568	61,9	- 3 741	- 4,9	73 967	62,4	75 340	66,8	- 1 373	- 4,4
Ungültige Stimmen	509	0,9	719	1,2	- 210	- 0,3	850	1,1	1 214	1,6	- 364	- 0,5
Gültige Stimmen	53 318	99,1	56 849	98,8	- 3 531	+ 0,3	73 117	98,9	74 126	98,4	- 1 009	+ 0,5
davon für												
CDU	16 404	30,8	17 327	30,5	- 923	+ 0,3	32 627	44,6	31 798	42,9	+ 829	+ 1,7
SPD	19 584	36,7	15 956	28,1	+ 3 628	+ 8,6	24 799	33,9	17 816	24,0	+ 6 983	+ 9,9
GRÜNE	11 222	21,0	14 181	24,9	- 2 959	- 3,9	7 543	10,3	11 412	15,4	- 3 869	- 5,1
FDP/DVP	3 517	6,6	3 806	6,7	- 289	- 0,1	5 061	6,9	6 568	8,9	- 1 507	- 2,0
REP	1 416	2,7	2 925	5,1	- 1 509	- 2,4	1 891	2,6	3 891	5,2	- 2 000	- 2,6
BüSo	-	-	-	-	-	-	-	-	-	-	-	-
CM	-	-	-	-	-	-	-	-	-	-	-	-
CATS	-	-	-	-	-	-	-	-	-	-	-	-
DKP	215	0,4	-	-	+ 215	+ 0,4	-	-	-	-	-	-
GRAUE	-	-	-	-	-	-	-	-	-	-	-	-
FAMILIE	-	-	-	-	-	-	-	-	-	-	-	-
Die Tierschutzpartei	564	1,1	751	1,3	- 187	- 0,2	842	1,2	1 162	1,6	- 320	- 0,4
NPD	-	-	-	-	-	-	-	-	-	-	-	-
ödp	273	0,5	809	1,4	- 536	- 0,9	354	0,5	901	1,2	- 547	- 0,7
PBC	-	-	222	0,4	- 222	- 0,4	-	-	578	0,8	- 578	- 0,8
RSB	-	-	-	-	-	-	-	-	-	-	-	-
Einzelbewerber	123	0,2	-	-	+ 123	+ 0,2	-	-	-	-	-	-
Sonstige (nur 1996)			872	1,5	- 872	- 1,5			-	-	-	-

Noch: 2. Ergebnisse der Wahl zum Landtag von Baden-Württemberg am 25. März 2001 in den Wahlkreisen mit Vergleichsangaben von 1996

Gegenstand der Nachweisung	2001		1996		Veränderung		2001		1996		Veränderung	
	Anzahl	%	Anzahl	%	Anzahl	%-Pkte	Anzahl	%	Anzahl	%	Anzahl	%-Pkte

Wahlkreis 49 Emmendingen

Wahlberechtigte	112 618		108 815		+ 3 803	
Wähler	68 817	61,1	71 331	65,6	- 2 514	- 4,5
Ungültige Stimmen	858	1,2	1 242	1,7	- 384	- 0,5
Gültige Stimmen	67 959	98,8	70 089	98,3	- 2 130	+ 0,5
davon für						
CDU	29 923	44,0	29 556	42,2	+ 367	+ 1,8
SPD	25 336	37,3	19 416	27,7	+ 5 920	+ 9,6
GRÜNE	5 523	8,1	9 593	13,7	- 4 070	- 5,6
FDP/DVP	4 250	6,3	5 218	7,4	- 968	- 1,1
REP	1 846	2,7	3 997	5,7	- 2 151	- 3,0
BüSo	-	-	-	-	-	-
CM	-	-	483	0,7	- 483	- 0,7
CATS	-	-	-	-	-	-
DKP	-	-	-	-	-	-
GRAUE	-	-	-	-	-	-
FAMILIE	-	-	-	-	-	-
Die Tierschutzpartei	767	1,1	854	1,2	- 87	- 0,1
NPD	-	-	-	-	-	-
ödp	314	0,5	508	0,7	- 194	- 0,2
PBC	-	-	464	0,7	- 464	- 0,7
RSB	-	-	-	-	-	-
Einzelbewerber	-	-	-	-	-	-
Sonstige (nur 1996)	-	-	-	-	-	-

Wahlkreis 50 Lahr

Wahlberechtigte	104 757		102 761		+ 1 996	
Wähler	61 301	58,5	66 099	64,3	- 4 798	- 5,8
Ungültige Stimmen	1 003	1,6	1 447	2,2	- 444	- 0,6
Gültige Stimmen	60 298	98,4	64 652	97,8	- 4 354	+ 0,6
davon für						
CDU	30 038	49,8	29 485	45,6	+ 553	+ 4,2
SPD	20 436	33,9	17 764	27,5	+ 2 672	+ 6,4
GRÜNE	4 187	6,9	6 203	9,6	- 2 016	- 2,7
FDP/DVP	3 253	5,4	4 920	7,6	- 1 667	- 2,2
REP	1 578	2,6	4 129	6,4	- 2 551	- 3,8
BüSo	-	-	-	-	-	-
CM	-	-	-	-	-	-
CATS	-	-	-	-	-	-
DKP	-	-	-	-	-	-
GRAUE	-	-	-	-	-	-
FAMILIE	-	-	-	-	-	-
Die Tierschutzpartei	-	-	886	1,4	- 886	- 1,4
NPD	-	-	-	-	-	-
ödp	451	0,7	730	1,1	- 279	- 0,4
PBC	355	0,6	535	0,8	- 180	- 0,2
RSB	-	-	-	-	-	-
Einzelbewerber	-	-	-	-	-	-
Sonstige (nur 1996)	-	-	-	-	-	-

Wahlkreis 51 Offenburg

Wahlberechtigte	94 529		92 676		+ 1 853	
Wähler	55 381	58,6	59 659	64,4	- 4 278	- 5,8
Ungültige Stimmen	849	1,5	1 345	2,3	- 496	- 0,8
Gültige Stimmen	54 532	98,5	58 314	97,7	- 3 782	+ 0,8
davon für						
CDU	27 271	50,0	27 860	47,8	- 589	+ 2,2
SPD	18 498	33,9	15 301	26,2	+ 3 197	+ 7,7
GRÜNE	3 686	6,8	6 176	10,6	- 2 490	- 3,8
FDP/DVP	2 685	4,9	3 802	6,5	- 1 117	- 1,6
REP	1 505	2,8	4 047	6,9	- 2 542	- 4,1
BüSo	-	-	-	-	-	-
CM	445	0,8	-	-	+ 445	+ 0,8
CATS	-	-	-	-	-	-
DKP	-	-	-	-	-	-
GRAUE	-	-	-	-	-	-
FAMILIE	-	-	-	-	-	-
Die Tierschutzpartei	-	-	-	-	-	-
NPD	-	-	-	-	-	-
ödp	284	0,5	734	1,3	- 450	- 0,8
PBC	158	0,3	394	0,7	- 236	- 0,4
RSB	-	-	-	-	-	-
Einzelbewerber	-	-	-	-	-	-
Sonstige (nur 1996)	-	-	-	-	-	-

Wahlkreis 52 Kehl

Wahlberechtigte	100 340		97 391		+ 2 949	
Wähler	57 032	56,8	61 204	62,8	- 4 172	- 6,0
Ungültige Stimmen	740	1,3	1 386	2,3	- 646	- 1,0
Gültige Stimmen	56 292	98,7	59 818	97,7	- 3 526	+ 1,0
davon für						
CDU	30 797	54,7	29 821	49,9	+ 976	+ 4,8
SPD	16 454	29,2	14 409	24,1	+ 2 045	+ 5,1
GRÜNE	3 404	6,0	5 460	9,1	- 2 056	- 3,1
FDP/DVP	3 062	5,4	4 300	7,2	- 1 238	- 1,8
REP	1 862	3,3	4 573	7,6	- 2 711	- 4,3
BüSo	-	-	-	-	-	-
CM	-	-	-	-	-	-
CATS	-	-	-	-	-	-
DKP	-	-	-	-	-	-
GRAUE	-	-	-	-	-	-
FAMILIE	-	-	-	-	-	-
Die Tierschutzpartei	-	-	-	-	-	-
NPD	-	-	-	-	-	-
ödp	353	0,6	396	0,7	- 43	- 0,1
PBC	360	0,6	362	0,6	- 2	0,0
RSB	-	-	-	-	-	-
Einzelbewerber	-	-	-	-	-	-
Sonstige (nur 1996)	-	-	497	0,8	- 497	- 0,8

Noch: 2. Ergebnisse der Wahl zum Landtag von Baden-Württemberg am 25. März 2001 in den Wahlkreisen mit Vergleichsangaben von 1996

Gegenstand der Nachweisung	2001		1996		Veränderung		2001		1996		Veränderung	
	Anzahl	%	Anzahl	%	Anzahl	%-Pkte	Anzahl	%	Anzahl	%	Anzahl	%-Pkte
Wahlkreis 53 Rottweil						Wahlkreis 54 Villingen-Schwenningen						
Wahlberechtigte	101 555		100 625		+ 930		116 005		115 854		+ 151	
Wähler	63 603	62,6	69 369	68,9	- 5 766	- 6,3	71 874	62,0	77 976	67,3	- 6 102	- 5,3
Ungültige Stimmen	747	1,2	1 281	1,8	- 534	- 0,6	624	0,9	1 012	1,3	- 388	- 0,4
Gültige Stimmen davon für	62 856	98,8	68 088	98,2	- 5 232	+ 0,6	71 250	99,1	76 964	98,7	- 5 714	+ 0,4
CDU	32 724	52,1	31 213	45,8	+ 1 511	+ 6,3	38 944	54,7	39 155	50,9	- 211	+ 3,8
SPD	16 703	26,6	14 556	21,4	+ 2 147	+ 5,2	19 478	27,3	17 442	22,7	+ 2 036	+ 4,6
GRÜNE	3 146	5,0	5 422	8,0	- 2 276	- 3,0	4 025	5,6	6 877	8,9	- 2 852	- 3,3
FDP/DVP	5 968	9,5	6 780	10,0	- 812	- 0,5	4 951	6,9	6 577	8,5	- 1 626	- 1,6
REP	2 749	4,4	6 475	9,5	- 3 726	- 5,1	1 892	2,7	4 769	6,2	- 2 877	- 3,5
BüSo	-	-	-	-	-	-	-	-	-	-	-	-
CM	-	-	-	-	-	-	-	-	-	-	-	-
CATS	-	-	-	-	-	-	-	-	-	-	-	-
DKP	-	-	-	-	-	-	-	-	-	-	-	-
GRAUE	-	-	-	-	-	-	-	-	739	1,0	- 739	- 1,0
FAMILIE	-	-	-	-	-	-	-	-	-	-	-	-
Die Tierschutzpartei	-	-	-	-	-	-	744	1,0	-	-	+ 744	+ 1,0
NPD	-	-	-	-	-	-	313	0,4	-	-	+ 313	+ 0,4
ödp	1 110	1,8	2 720	4,0	- 1 610	- 2,2	351	0,5	821	1,1	- 470	- 0,6
PBC	456	0,7	506	0,7	- 50	0,0	552	0,8	584	0,8	- 32	0,0
RSB	-	-	-	-	-	-	-	-	-	-	-	-
Einzelbewerber	-	-	-	-	-	-	-	-	-	-	-	-
Sonstige (nur 1996)			416	0,6	- 416	- 0,6			-	-	-	-
Wahlkreis 55 Tuttlingen-Donaueschingen						Wahlkreis 56 Konstanz						
Wahlberechtigte	124 773		121 583		+ 3 190		90 174		88 215		+ 1 959	
Wähler	78 306	62,8	82 680	68,0	- 4 374	- 5,2	54 664	60,6	55 641	63,1	- 977	- 2,5
Ungültige Stimmen	999	1,3	1 381	1,7	- 382	- 0,4	413	0,8	662	1,2	- 249	- 0,4
Gültige Stimmen davon für	77 307	98,7	81 299	98,3	- 3 992	+ 0,4	54 251	99,2	54 979	98,8	- 728	+ 0,4
CDU	41 210	53,3	39 542	48,6	+ 1 668	+ 4,7	21 511	39,7	22 415	40,8	- 904	- 1,1
SPD	20 606	26,7	17 115	21,1	+ 3 491	+ 5,6	17 587	32,4	12 301	22,4	+ 5 286	+ 10,0
GRÜNE	3 896	5,0	7 043	8,7	- 3 147	- 3,7	8 691	16,0	10 404	18,9	- 1 713	- 2,9
FDP/DVP	7 033	9,1	8 799	10,8	- 1 766	- 1,7	4 669	8,6	5 724	10,4	- 1 055	- 1,8
REP	3 353	4,3	6 108	7,5	- 2 755	- 3,2	1 136	2,1	2 575	4,7	- 1 439	- 2,6
BüSo	-	-	-	-	-	-	-	-	-	-	-	-
CM	-	-	-	-	-	-	-	-	-	-	-	-
CATS	-	-	-	-	-	-	-	-	-	-	-	-
DKP	-	-	-	-	-	-	-	-	-	-	-	-
GRAUE	-	-	-	-	-	-	-	-	-	-	-	-
FAMILIE	-	-	-	-	-	-	-	-	-	-	-	-
Die Tierschutzpartei	-	-	-	-	-	-	-	-	939	1,7	- 939	- 1,7
NPD	333	0,4	-	-	+ 333	+ 0,4	153	0,3	-	-	+ 153	+ 0,3
ödp	469	0,6	1 177	1,4	- 708	- 0,8	292	0,5	621	1,1	- 329	- 0,6
PBC	407	0,5	571	0,7	- 164	- 0,2	212	0,4	-	-	+ 212	+ 0,4
RSB	-	-	-	-	-	-	-	-	-	-	-	-
Einzelbewerber	-	-	944	1,2	- 944	- 1,2	-	-	-	-	-	-
Sonstige (nur 1996)			-	-	-	-			-	-	-	-

Noch: 2. Ergebnisse der Wahl zum Landtag von Baden-Württemberg am 25. März 2001 in den Wahlkreisen mit Vergleichsangaben von 1996

Gegenstand der Nachweisung	2001		1996		Veränderung		2001		1996		Veränderung	
	Anzahl	%	Anzahl	%	Anzahl	%-Pkte	Anzahl	%	Anzahl	%	Anzahl	%-Pkte
Wahlkreis 57 Singen						Wahlkreis 58 Lörrach						
Wahlberechtigte	95 953		94 061		+ 1 892		129 848		126 724		+ 3 124	
Wähler	55 568	57,9	58 095	61,8	- 2 527	- 3,9	74 176	57,1	78 399	61,9	- 4 223	- 4,8
Ungültige Stimmen	730	1,3	1 119	1,9	- 389	- 0,6	841	1,1	1 376	1,8	- 535	- 0,7
Gültige Stimmen	54 838	98,7	56 976	98,1	- 2 138	+ 0,6	73 335	98,9	77 023	98,2	- 3 688	+ 0,7
davon für												
CDU	26 710	48,7	25 593	44,9	+ 1 117	+ 3,8	27 362	37,3	28 392	36,9	- 1 030	+ 0,4
SPD	18 103	33,0	14 290	25,1	+ 3 813	+ 7,9	30 505	41,6	24 896	32,3	+ 5 609	+ 9,3
GRÜNE	3 379	6,2	5 649	9,9	- 2 270	- 3,7	6 123	8,3	10 029	13,0	- 3 906	- 4,7
FDP/DVP	3 974	7,2	5 379	9,4	- 1 405	- 2,2	5 639	7,7	6 606	8,6	- 967	- 0,9
REP	1 759	3,2	4 683	8,2	- 2 924	- 5,0	2 440	3,3	5 235	6,8	- 2 795	- 3,5
BüSo	-	-	-	-	-	-	-	-	-	-	-	-
CM	-	-	-	-	-	-	-	-	-	-	-	-
CATS	-	-	-	-	-	-	-	-	-	-	-	-
DKP	-	-	-	-	-	-	-	-	-	-	-	-
GRAUE	-	-	-	-	-	-	-	-	-	-	-	-
FAMILIE	-	-	-	-	-	-	-	-	-	-	-	-
Die Tierschutzpartei	-	-	-	-	-	-	-	-	-	-	-	-
NPD	218	0,4	-	-	+ 218	+ 0,4	-	-	-	-	-	-
ödp	360	0,7	1 382	2,4	- 1 022	- 1,7	406	0,6	578	0,8	- 172	- 0,2
PBC	335	0,6	-	-	+ 335	+ 0,6	860	1,2	1 084	1,4	- 224	- 0,2
RSB	-	-	-	-	-	-	-	-	-	-	-	-
Einzelbewerber	-	-	-	-	-	-	-	-	-	-	-	-
Sonstige (nur 1996)			-	-	-	-			203	0,3	- 203	- 0,3
Wahlkreis 59 Waldshut						Regierungsbezirk Freiburg						
Wahlberechtigte	129 525		127 442		+ 2 083		1 521 508		1 490 483		+ 31 025	
Wähler	74 757	57,7	78 675	61,7	- 3 918	- 4,0	912 915	60,0	966 010	64,8	- 53 095	- 4,8
Ungültige Stimmen	879	1,2	1 386	1,8	- 507	- 0,6	10 739	1,2	16 490	1,7	- 5 751	- 0,5
Gültige Stimmen	73 878	98,8	77 289	98,2	- 3 411	+ 0,6	902 176	98,8	949 520	98,3	- 47 344	+ 0,5
davon für												
CDU	34 392	46,6	34 381	44,5	+ 11	+ 2,1	417 253	46,2	414 980	43,7	+ 2 273	+ 2,5
SPD	26 239	35,5	20 224	26,2	+ 6 015	+ 9,3	295 635	32,8	236 919	25,0	+ 58 716	+ 7,8
GRÜNE	4 550	6,2	8 314	10,8	- 3 764	- 4,6	81 297	9,0	123 594	13,0	- 42 297	- 4,0
FDP/DVP	4 953	6,7	6 471	8,4	- 1 518	- 1,7	64 577	7,2	81 451	8,6	- 16 874	- 1,4
REP	2 478	3,4	5 313	6,9	- 2 835	- 3,5	27 346	3,0	61 475	6,5	- 34 129	- 3,5
BüSo	-	-	-	-	-	-	-	-	-	-	-	-
CM	-	-	-	-	-	-	445	0,0	483	0,1	- 38	- 0,1
CATS	-	-	-	-	-	-	-	-	-	-	-	-
DKP	-	-	-	-	-	-	391	0,0	-	-	+ 391	0,0
GRAUE	-	-	-	-	-	-	-	-	739	0,1	- 739	- 0,1
FAMILIE	-	-	-	-	-	-	-	-	-	-	-	-
Die Tierschutzpartei	-	-	-	-	-	-	3 659	0,4	5 411	0,6	- 1 752	- 0,2
NPD	-	-	-	-	-	-	1 017	0,1	-	-	+ 1 017	+ 0,1
ödp	692	0,9	1 867	2,4	- 1 175	- 1,5	6 164	0,7	14 242	1,5	- 8 078	- 0,8
PBC	574	0,8	719	0,9	- 145	- 0,1	4 269	0,5	6 303	0,7	- 2 034	- 0,2
RSB	-	-	-	-	-	-	-	-	-	-	-	-
Einzelbewerber	-	-	-	-	-	-	123	0,0	944	0,1	- 821	- 0,1
Sonstige (nur 1996)			-	-	-	-			2 979	0,3	- 2 979	- 0,3

Noch: 2. Ergebnisse der Wahl zum Landtag von Baden-Württemberg am 25. März 2001 in den Wahlkreisen mit Vergleichsangaben von 1996

Gegenstand der Nachweisung	2001		1996		Veränderung		2001		1996		Veränderung	
	Anzahl	%	Anzahl	%	Anzahl	%-Pkte	Anzahl	%	Anzahl	%	Anzahl	%-Pkte

Wahlkreis 60 Reutlingen							Wahlkreis 61 Hechingen-Münsingen						
Wahlberechtigte	122 355		120 462		+ 1 893		113 595		110 994		+ 2 601		
Wähler	76 955	62,9	82 131	68,2	- 5 176	- 5,3	73 434	64,6	77 457	69,8	- 4 023	- 5,2	
Ungültige Stimmen	807	1,0	1 156	1,4	- 349	- 0,4	920	1,3	1 326	1,7	- 406	- 0,4	
Gültige Stimmen	76 148	99,0	80 975	98,6	- 4 827	+ 0,4	72 514	98,7	76 131	98,3	- 3 617	+ 0,4	
davon für													
CDU	32 084	42,1	32 306	39,9	- 222	+ 2,2	33 280	45,9	31 209	41,0	+ 2 071	+ 4,9	
SPD	25 797	33,9	18 678	23,1	+ 7 119	+ 10,8	19 630	27,1	15 002	19,7	+ 4 628	+ 7,4	
GRÜNE	6 991	9,2	11 925	14,7	- 4 934	- 5,5	4 622	6,4	7 995	10,5	- 3 373	- 4,1	
FDP/DVP	7 547	9,9	8 681	10,7	- 1 134	- 0,8	10 718	14,8	12 285	16,1	- 1 567	- 1,3	
REP	3 100	4,1	7 164	8,8	- 4 064	- 4,7	3 621	5,0	7 709	10,1	- 4 088	- 5,1	
BüSo	-	-	-	-	-	-	-	-	-	-	-	-	-
CM	-	-	-	-	-	-	-	-	-	-	-	-	-
CATS	-	-	-	-	-	-	-	-	-	-	-	-	-
DKP	-	-	-	-	-	-	-	-	-	-	-	-	-
GRAUE	-	-	1 057	1,3	- 1 057	- 1,3	-	-	660	0,9	- 660	- 0,9	
FAMILIE	-	-	-	-	-	-	-	-	-	-	-	-	-
Die Tierschutzpartei	-	-	-	-	-	-	-	-	-	-	-	-	-
NPD	205	0,3	-	-	+ 205	+ 0,3	273	0,4	-	-	+ 273	+ 0,4	
ödp	424	0,6	669	0,8	- 245	- 0,2	370	0,5	785	1,0	- 415	- 0,5	
PBC	-	-	495	0,6	- 495	- 0,6	-	-	486	0,6	- 486	- 0,6	
RSB	-	-	-	-	-	-	-	-	-	-	-	-	-
Einzelbewerber	-	-	-	-	-	-	-	-	-	-	-	-	-
Sonstige (nur 1996)			-	-	-	-			-	-	-	-	-

Wahlkreis 62 Tübingen							Wahlkreis 63 Balingen						
Wahlberechtigte	129 666		125 104		+ 4 562		102 634		102 683		- 49		
Wähler	86 798	66,9	89 651	71,7	- 2 853	- 4,8	63 577	61,9	67 633	65,9	- 4 056	- 4,0	
Ungültige Stimmen	655	0,8	1 001	1,1	- 346	- 0,3	601	0,9	1 156	1,7	- 555	- 0,8	
Gültige Stimmen	86 143	99,2	88 650	98,9	- 2 507	+ 0,3	62 976	99,1	66 477	98,3	- 3 501	+ 0,8	
davon für													
CDU	32 959	38,3	31 238	35,2	+ 1 721	+ 3,1	32 399	51,4	31 389	47,2	+ 1 010	+ 4,2	
SPD	28 212	32,8	21 951	24,8	+ 6 261	+ 8,0	19 807	31,5	15 557	23,4	+ 4 250	+ 8,1	
GRÜNE	12 982	15,1	17 108	19,3	- 4 126	- 4,2	2 355	3,7	5 125	7,7	- 2 770	- 4,0	
FDP/DVP	5 797	6,7	8 399	9,5	- 2 602	- 2,8	4 238	6,7	5 600	8,4	- 1 362	- 1,7	
REP	3 766	4,4	7 697	8,7	- 3 931	- 4,3	2 949	4,7	7 102	10,7	- 4 153	- 6,0	
BüSo	-	-	-	-	-	-	-	-	-	-	-	-	-
CM	-	-	-	-	-	-	-	-	-	-	-	-	-
CATS	-	-	-	-	-	-	-	-	-	-	-	-	-
DKP	-	-	-	-	-	-	-	-	-	-	-	-	-
GRAUE	-	-	609	0,7	- 609	- 0,7	336	0,5	632	1,0	- 296	- 0,5	
FAMILIE	-	-	-	-	-	-	-	-	-	-	-	-	-
Die Tierschutzpartei	-	-	-	-	-	-	-	-	-	-	-	-	-
NPD	-	-	-	-	-	-	247	0,4	-	-	+ 247	+ 0,4	
ödp	556	0,6	799	0,9	- 243	- 0,3	228	0,4	635	1,0	- 407	- 0,6	
PBC	351	0,4	545	0,6	- 194	- 0,2	417	0,7	437	0,7	- 20	0,0	
RSB	-	-	-	-	-	-	-	-	-	-	-	-	-
Einzelbewerber	1 520	1,8	-	-	+ 1 520	+ 1,8	-	-	-	-	-	-	-
Sonstige (nur 1996)			304	0,3	- 304	- 0,3			-	-	-	-	-

Noch: 2. Ergebnisse der Wahl zum Landtag von Baden-Württemberg am 25. März 2001 in den Wahlkreisen mit Vergleichsangaben von 1996

Gegenstand der Nachweisung	2001		1996		Veränderung		2001		1996		Veränderung	
	Anzahl	%	Anzahl	%	Anzahl	%-Pkte	Anzahl	%	Anzahl	%	Anzahl	%-Pkte
Wahlkreis 64 Ulm						Wahlkreis 65 Ehingen						
Wahlberechtigte	112 242		110 269		+ 1 973		95 262		92 381		+ 2 881	
Wähler	68 681	61,2	72 352	65,6	- 3 671	- 4,4	61 902	65,0	64 651	70,0	- 2 749	- 5,0
Ungültige Stimmen	655	1,0	971	1,3	- 316	- 0,3	676	1,1	1 093	1,7	- 417	- 0,6
Gültige Stimmen	68 026	99,0	71 381	98,7	- 3 355	+ 0,3	61 226	98,9	63 558	98,3	- 2 332	+ 0,6
davon für												
CDU	30 311	44,6	28 716	40,2	+ 1 595	+ 4,4	32 779	53,5	30 794	48,5	+ 1 985	+ 5,0
SPD	23 139	34,0	18 402	25,8	+ 4 737	+ 8,2	16 484	26,9	12 792	20,1	+ 3 692	+ 6,8
GRÜNE	7 013	10,3	11 099	15,5	- 4 086	- 5,2	3 895	6,4	6 191	9,7	- 2 296	- 3,3
FDP/DVP	4 026	5,9	5 469	7,7	- 1 443	- 1,8	4 399	7,2	5 535	8,7	- 1 136	- 1,5
REP	2 495	3,7	5 034	7,1	- 2 539	- 3,4	2 711	4,4	5 807	9,1	- 3 096	- 4,7
BüSo	-	-	-	-	-	-	-	-	-	-	-	-
CM	-	-	-	-	-	-	-	-	-	-	-	-
CATS	-	-	-	-	-	-	-	-	-	-	-	-
DKP	-	-	-	-	-	-	-	-	-	-	-	-
GRAUE	-	-	489	0,7	- 489	- 0,7	-	-	-	-	-	-
FAMILIE	-	-	-	-	-	-	-	-	-	-	-	-
Die Tierschutzpartei	668	1,0	-	-	+ 668	+ 1,0	-	-	-	-	-	-
NPD	-	-	-	-	-	-	-	-	-	-	-	-
ödp	374	0,5	915	1,3	- 541	- 0,8	547	0,9	1 365	2,1	- 818	- 1,2
PBC	-	-	237	0,3	- 237	- 0,3	411	0,7	562	0,9	- 151	- 0,2
RSB	-	-	-	-	-	-	-	-	-	-	-	-
Einzelbewerber	-	-	652	0,9	- 652	- 0,9	-	-	-	-	-	-
Sonstige (nur 1996)			368	0,5	- 368	- 0,5			512	0,8	- 512	- 0,8

Wahlkreis 66 Biberach						Wahlkreis 67 Bodensee						
Wahlberechtigte	132 271		126 574		+ 5 697		127 977		124 171		+ 3 806	
Wähler	85 786	64,9	87 771	69,3	- 1 985	- 4,4	82 396	64,4	81 189	65,4	+ 1 207	- 1,0
Ungültige Stimmen	801	0,9	1 365	1,6	- 564	- 0,7	711	0,9	1 265	1,6	- 554	- 0,7
Gültige Stimmen	84 985	99,1	86 406	98,4	- 1 421	+ 0,7	81 685	99,1	79 924	98,4	+ 1 761	+ 0,7
davon für												
CDU	48 610	57,2	45 743	52,9	+ 2 867	+ 4,3	39 243	48,0	35 342	44,2	+ 3 901	+ 3,8
SPD	17 913	21,1	12 485	14,4	+ 5 428	+ 6,7	25 077	30,7	17 028	21,3	+ 8 049	+ 9,4
GRÜNE	6 799	8,0	8 880	10,3	- 2 081	- 2,3	6 884	8,4	11 054	13,8	- 4 170	- 5,4
FDP/DVP	4 959	5,8	5 382	6,2	- 423	- 0,4	6 393	7,8	8 295	10,4	- 1 902	- 2,6
REP	5 098	6,0	9 430	10,9	- 4 332	- 4,9	2 129	2,6	5 164	6,5	- 3 035	- 3,9
BüSo	-	-	-	-	-	-	-	-	-	-	-	-
CM	-	-	-	-	-	-	-	-	-	-	-	-
CATS	-	-	-	-	-	-	-	-	-	-	-	-
DKP	-	-	-	-	-	-	-	-	-	-	-	-
GRAUE	-	-	-	-	-	-	-	-	-	-	-	-
FAMILIE	-	-	-	-	-	-	-	-	-	-	-	-
Die Tierschutzpartei	-	-	1 159	1,3	- 1 159	- 1,3	781	1,0	-	-	+ 781	+ 1,0
NPD	396	0,5	-	-	+ 396	+ 0,5	193	0,2	-	-	+ 193	+ 0,2
ödp	1 210	1,4	2 730	3,2	- 1 520	- 1,8	985	1,2	3 041	3,8	- 2 056	- 2,6
PBC	-	-	-	-	-	-	-	-	-	-	-	-
RSB	-	-	-	-	-	-	-	-	-	-	-	-
Einzelbewerber	-	-	-	-	-	-	-	-	-	-	-	-
Sonstige (nur 1996)			597	0,7	- 597	- 0,7			-	-	-	-

Noch: 2. Ergebnisse der Wahl zum Landtag von Baden-Württemberg am 25. März 2001 in den Wahlkreisen mit Vergleichsangaben von 1996

Gegenstand der Nachweisung	2001		1996		Veränderung		2001		1996		Veränderung	
	Anzahl	%	Anzahl	%	Anzahl	%-Pkte	Anzahl	%	Anzahl	%	Anzahl	%-Pkte
Wahlkreis 68 Wangen												
Wahlberechtigte	92 338		90 199		+ 2 139		111 805		107 521		+ 4 284	
Wähler	56 377	61,1	57 792	64,1	- 1 415	- 3,0	70 136	62,7	70 593	65,7	- 457	- 3,0
Ungültige Stimmen	609	1,1	855	1,5	- 246	- 0,4	588	0,8	949	1,3	- 361	- 0,5
Gültige Stimmen	55 768	98,9	56 937	98,5	- 1 169	+ 0,4	69 548	99,2	69 644	98,7	- 96	+ 0,5
davon für												
CDU	30 501	54,7	28 736	50,5	+ 1 765	+ 4,2	36 795	52,9	34 151	49,0	+ 2 644	+ 3,9
SPD	14 041	25,2	9 044	15,9	+ 4 997	+ 9,3	17 831	25,6	12 534	18,0	+ 5 297	+ 7,6
GRÜNE	4 305	7,7	6 306	11,1	- 2 001	- 3,4	6 756	9,7	8 720	12,5	- 1 964	- 2,8
FDP/DVP	2 565	4,6	3 440	6,0	- 875	- 1,4	3 660	5,3	5 401	7,8	- 1 741	- 2,5
REP	2 010	3,6	4 917	8,6	- 2 907	- 5,0	2 668	3,8	5 488	7,9	- 2 820	- 4,1
BüSo	-	-	-	-	-	-	-	-	-	-	-	-
CM	-	-	-	-	-	-	-	-	-	-	-	-
CATS	-	-	-	-	-	-	-	-	-	-	-	-
DKP	-	-	-	-	-	-	-	-	-	-	-	-
GRAUE	-	-	-	-	-	-	-	-	-	-	-	-
FAMILIE	-	-	-	-	-	-	-	-	-	-	-	-
Die Tierschutzpartei	-	-	-	-	-	-	-	-	-	-	-	-
NPD	-	-	-	-	-	-	-	-	-	-	-	-
ödp	2 346	4,2	4 494	7,9	- 2 148	- 3,7	1 312	1,9	2 873	4,1	- 1 561	- 2,2
PBC	-	-	-	-	-	-	526	0,8	-	-	+ 526	+ 0,8
RSB	-	-	-	-	-	-	-	-	-	-	-	-
Einzelbewerber	-	-	-	-	-	-	-	-	-	-	-	-
Sonstige (nur 1996)			-	-	-	-			477	0,7	- 477	- 0,7
Wahlkreis 69 Ravensburg												
Wahlberechtigte	94 035		91 717		+ 2 318		1 234 180		1 202 075		+ 32 105	
Wähler	59 310	63,1	62 031	67,6	- 2 721	- 4,5	785 352	63,6	813 251	67,7	- 27 899	- 4,1
Ungültige Stimmen	791	1,3	1 145	1,8	- 354	- 0,5	7 814	1,0	12 282	1,5	- 4 468	- 0,5
Gültige Stimmen	58 519	98,7	60 886	98,2	- 2 367	+ 0,5	777 538	99,0	800 969	98,5	- 23 431	+ 0,5
davon für												
CDU	32 394	55,4	31 965	52,5	+ 429	+ 2,9	381 355	49,0	361 589	45,1	+ 19 766	+ 3,9
SPD	15 282	26,1	10 499	17,2	+ 4 783	+ 8,9	223 213	28,7	163 972	20,5	+ 59 241	+ 8,2
GRÜNE	2 973	5,1	5 369	8,8	- 2 396	- 3,7	65 575	8,4	99 772	12,5	- 34 197	- 4,1
FDP/DVP	4 106	7,0	5 553	9,1	- 1 447	- 2,1	58 408	7,5	74 040	9,2	- 15 632	- 1,7
REP	3 129	5,3	5 899	9,7	- 2 770	- 4,4	33 676	4,3	71 411	8,9	- 37 735	- 4,6
BüSo	-	-	-	-	-	-	-	-	-	-	-	-
CM	-	-	-	-	-	-	-	-	-	-	-	-
CATS	-	-	-	-	-	-	-	-	-	-	-	-
DKP	-	-	-	-	-	-	-	-	-	-	-	-
GRAUE	-	-	-	-	-	-	336	0,0	3 447	0,4	- 3 111	- 0,4
FAMILIE	-	-	-	-	-	-	-	-	-	-	-	-
Die Tierschutzpartei	-	-	-	-	-	-	1 449	0,2	1 159	0,1	+ 290	+ 0,1
NPD	-	-	-	-	-	-	1 314	0,2	-	-	+ 1 314	+ 0,2
ödp	635	1,1	1 601	2,6	- 966	- 1,5	8 987	1,2	19 907	2,5	- 10 920	- 1,3
PBC	-	-	-	-	-	-	1 705	0,2	2 762	0,3	- 1 057	- 0,1
RSB	-	-	-	-	-	-	-	-	-	-	-	-
Einzelbewerber	-	-	-	-	-	-	1 520	0,2	652	0,1	+ 868	+ 0,1
Sonstige (nur 1996)			-	-	-	-			2 258	0,3	- 2 258	- 0,3
Wahlkreis 70 Sigmaringen												
Wahlberechtigte	94 035		91 717		+ 2 318		1 234 180		1 202 075		+ 32 105	
Wähler	59 310	63,1	62 031	67,6	- 2 721	- 4,5	785 352	63,6	813 251	67,7	- 27 899	- 4,1
Ungültige Stimmen	791	1,3	1 145	1,8	- 354	- 0,5	7 814	1,0	12 282	1,5	- 4 468	- 0,5
Gültige Stimmen	58 519	98,7	60 886	98,2	- 2 367	+ 0,5	777 538	99,0	800 969	98,5	- 23 431	+ 0,5
davon für												
CDU	32 394	55,4	31 965	52,5	+ 429	+ 2,9	381 355	49,0	361 589	45,1	+ 19 766	+ 3,9
SPD	15 282	26,1	10 499	17,2	+ 4 783	+ 8,9	223 213	28,7	163 972	20,5	+ 59 241	+ 8,2
GRÜNE	2 973	5,1	5 369	8,8	- 2 396	- 3,7	65 575	8,4	99 772	12,5	- 34 197	- 4,1
FDP/DVP	4 106	7,0	5 553	9,1	- 1 447	- 2,1	58 408	7,5	74 040	9,2	- 15 632	- 1,7
REP	3 129	5,3	5 899	9,7	- 2 770	- 4,4	33 676	4,3	71 411	8,9	- 37 735	- 4,6
BüSo	-	-	-	-	-	-	-	-	-	-	-	-
CM	-	-	-	-	-	-	-	-	-	-	-	-
CATS	-	-	-	-	-	-	-	-	-	-	-	-
DKP	-	-	-	-	-	-	-	-	-	-	-	-
GRAUE	-	-	-	-	-	-	336	0,0	3 447	0,4	- 3 111	- 0,4
FAMILIE	-	-	-	-	-	-	-	-	-	-	-	-
Die Tierschutzpartei	-	-	-	-	-	-	1 449	0,2	1 159	0,1	+ 290	+ 0,1
NPD	-	-	-	-	-	-	1 314	0,2	-	-	+ 1 314	+ 0,2
ödp	635	1,1	1 601	2,6	- 966	- 1,5	8 987	1,2	19 907	2,5	- 10 920	- 1,3
PBC	-	-	-	-	-	-	1 705	0,2	2 762	0,3	- 1 057	- 0,1
RSB	-	-	-	-	-	-	-	-	-	-	-	-
Einzelbewerber	-	-	-	-	-	-	1 520	0,2	652	0,1	+ 868	+ 0,1
Sonstige (nur 1996)			-	-	-	-			2 258	0,3	- 2 258	- 0,3
Regierungsbezirk Tübingen												

Schaubild 9

Wähler und Nichtwähler nach dem Ergebnis der Wahl zum Landtag von Baden-Württemberg am 25. März 2001 nach Landtagswahlkreisen

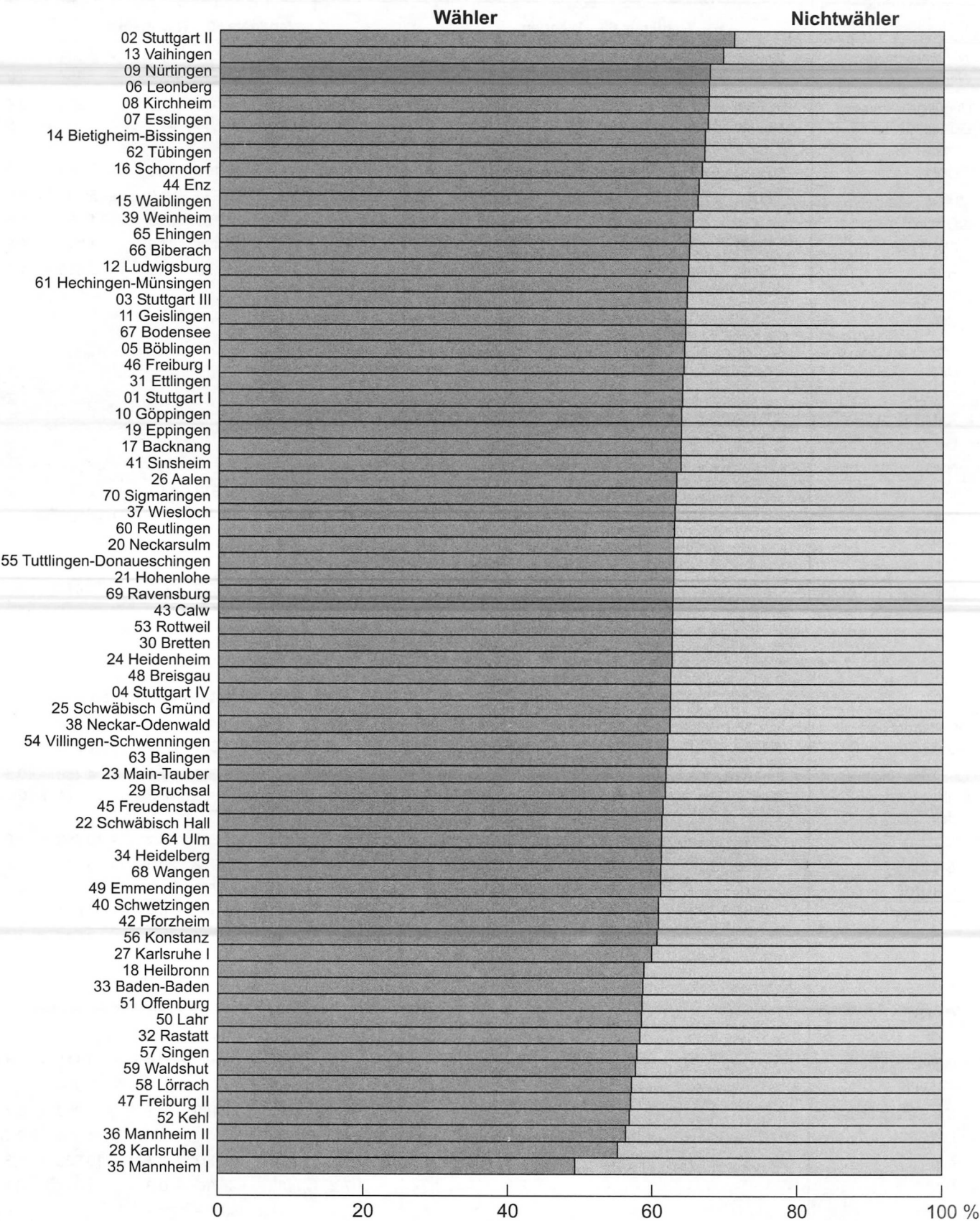
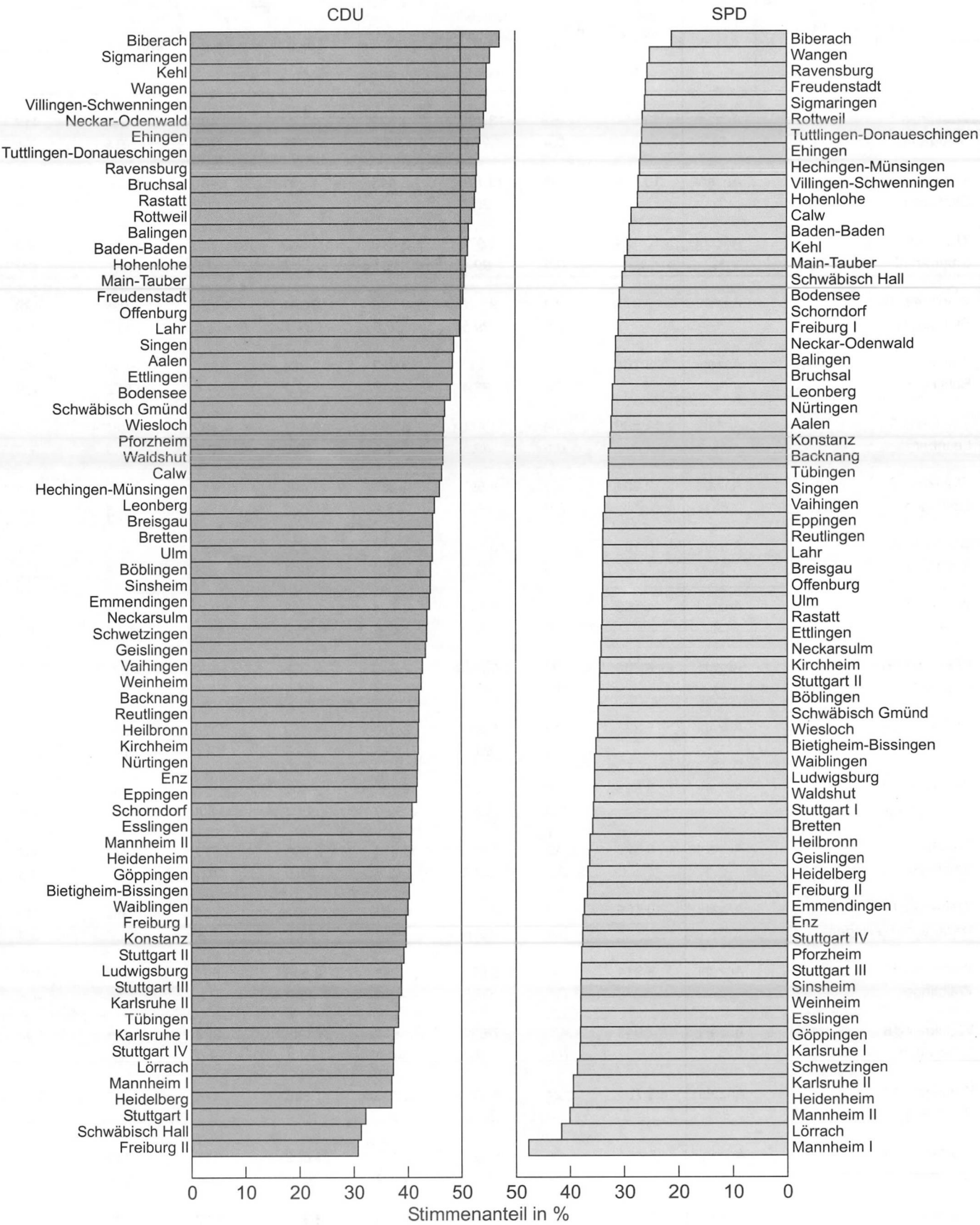


Schaubild 10

Stimmenanteile von CDU und SPD bei der Wahl zum Landtag von Baden-Württemberg am 25. März 2001 nach Landtagswahlkreisen



3. Briefwahlergebnisse bei der Wahl zum Landtag von Baden-Württemberg am 25. März 2001 in den Wahlkreisen

Wahlkreis Regierungsbezirk Land	Einheit	Brief- wähler	Un- gültige Stimmen	Gültige Stimmen	Davon entfielen auf				
					CDU	SPD	GRÜNE	FDP/DVP	REP
Wahlkreis 1 Stuttgart I	Anzahl %	13 557 %	59 0,4	13 498 99,6	4 889 36,2	4 222 31,3	2 484 18,4	1 287 9,5	412 3,1
Wahlkreis 2 Stuttgart II	Anzahl %	13 164 %	45 0,3	13 119 99,7	5 445 41,5	4 031 30,7	1 480 11,3	1 591 12,1	406 3,1
Wahlkreis 3 Stuttgart III	Anzahl %	10 124 %	46 0,5	10 078 99,5	3 840 38,1	3 540 35,1	975 9,7	1 082 10,7	503 5,0
Wahlkreis 4 Stuttgart IV	Anzahl %	9 977 %	51 0,5	9 926 99,5	3 848 38,8	3 381 34,1	1 188 12,0	920 9,3	428 4,3
Wahlkreis 5 Böblingen	Anzahl %	8 764 %	49 0,6	8 715 99,4	3 723 42,7	2 864 32,9	816 9,4	973 11,2	254 2,9
Wahlkreis 6 Leonberg	Anzahl %	11 529 %	54 0,5	11 475 99,5	5 063 44,1	3 447 30,0	1 182 10,3	1 186 10,3	397 3,5
Wahlkreis 7 Esslingen	Anzahl %	9 934 %	37 0,4	9 897 99,6	4 280 43,2	3 486 35,2	813 8,2	839 8,5	384 3,9
Wahlkreis 8 Kirchheim	Anzahl %	10 101 %	31 0,3	10 070 99,7	4 359 43,3	3 273 32,5	857 8,5	858 8,5	521 5,2
Wahlkreis 9 Nürtingen	Anzahl %	11 153 %	52 0,5	11 101 99,5	4 724 42,6	3 308 29,8	1 237 11,1	1 188 10,7	475 4,3
Wahlkreis 10 Göppingen	Anzahl %	6 736 %	31 0,5	6 705 99,5	2 840 42,4	2 302 34,3	490 7,3	606 9,0	329 4,9
Wahlkreis 11 Geislingen	Anzahl %	5 335 %	16 0,3	5 319 99,7	2 370 44,6	1 733 32,6	376 7,1	548 10,3	176 3,3
Wahlkreis 12 Ludwigsburg	Anzahl %	9 588 %	29 0,3	9 559 99,7	3 732 39,0	3 192 33,4	1 128 11,8	899 9,4	471 4,9
Wahlkreis 13 Vaihingen	Anzahl %	8 578 %	28 0,3	8 550 99,7	3 671 42,9	2 695 31,5	877 10,3	874 10,2	306 3,6
Wahlkreis 14 Bietigheim-Bissingen	Anzahl %	10 196 %	41 0,4	10 155 99,6	4 101 40,4	3 372 33,2	995 9,8	989 9,7	613 6,0
Wahlkreis 15 Waiblingen	Anzahl %	8 914 %	42 0,5	8 872 99,5	3 638 41,0	2 946 33,2	695 7,8	1 067 12,0	407 4,6
Wahlkreis 16 Schorndorf	Anzahl %	7 547 %	15 0,2	7 532 99,8	3 013 40,0	2 145 28,5	674 8,9	1 191 15,8	294 3,9
Wahlkreis 17 Backnang	Anzahl %	5 701 %	24 0,4	5 677 99,6	2 398 42,2	1 845 32,5	416 7,3	617 10,9	256 4,5
Wahlkreis 18 Heilbronn	Anzahl %	5 161 %	36 0,7	5 125 99,3	2 146 41,9	1 669 32,6	347 6,8	543 10,6	329 6,4
Wahlkreis 19 Eppingen	Anzahl %	7 920 %	30 0,4	7 890 99,6	3 409 43,2	2 364 30,0	517 6,6	1 049 13,3	367 4,7

Davon entfielen auf												Wahlkreis Regierungsbezirk Land
BüSo	CM	CATS	DKP	GRAUE	FAMILIE	Die Tier- schutz- partei	NPD	ödp	PBC	RSB	Einzel- bewerber	
22 0,2	- -	42 0,3	- -	- -	- -	- -	- -	64 0,5	- -	- -	76 0,6	Wahlkreis 1 Stuttgart I
25 0,2	- -	- -	- -	- -	- -	- -	21 0,2	90 0,7	- -	- -	30 0,2	Wahlkreis 2 Stuttgart II
22 0,2	- -	- -	25 0,2	- -	- -	- -	23 0,2	68 0,7	- -	- -	- -	Wahlkreis 3 Stuttgart III
23 0,2	- -	- -	34 0,3	- -	- -	- -	21 0,2	56 0,6	27 0,3	- -	- -	Wahlkreis 4 Stuttgart IV
- -	- -	- -	- -	- -	- -	- -	13 0,1	45 0,5	- -	- -	27 0,3	Wahlkreis 5 Böblingen
- -	- -	- -	- -	- -	- -	- -	26 0,2	64 0,6	110 1,0	- -	- -	Wahlkreis 6 Leonberg
- -	- -	- -	- -	- -	- -	- -	12 0,1	83 0,8	- -	- -	- -	Wahlkreis 7 Esslingen
- -	- -	- -	- -	- -	- -	102 1,0	15 0,1	53 0,5	32 0,3	- -	- -	Wahlkreis 8 Kirchheim
- -	- -	- -	- -	- -	- -	- -	24 0,2	73 0,7	72 0,6	- -	- -	Wahlkreis 9 Nürtingen
- -	- -	- -	- -	- -	- -	68 1,0	16 0,2	25 0,4	29 0,4	- -	- -	Wahlkreis 10 Göppingen
- -	- -	- -	- -	- -	- -	57 1,1	13 0,2	14 0,3	32 0,6	- -	- -	Wahlkreis 11 Geislingen
- -	- -	- -	- -	60 0,6	- -	- -	- -	36 0,4	41 0,4	- -	- -	Wahlkreis 12 Ludwigsburg
- -	- -	- -	- -	- -	- -	- -	- -	82 1,0	45 0,5	- -	- -	Wahlkreis 13 Vaihingen
- -	- -	- -	- -	- -	- -	- -	19 0,2	66 0,6	- -	- -	- -	Wahlkreis 14 Bietigheim-Bissingen
- -	- -	- -	- -	- -	- -	- -	- -	72 0,8	47 0,5	- -	- -	Wahlkreis 15 Waiblingen
- -	- -	- -	- -	- -	- -	- -	- -	43 0,6	71 0,9	- -	101 1,3	Wahlkreis 16 Schorndorf
- -	- -	- -	- -	- -	- -	- -	23 0,4	53 0,9	69 1,2	- -	- -	Wahlkreis 17 Backnang
- -	- -	- -	- -	- -	- -	- -	11 0,2	45 0,9	35 0,7	- -	- -	Wahlkreis 18 Heilbronn
- -	- -	- -	- -	- -	- -	- -	38 0,5	76 1,0	70 0,9	- -	- -	Wahlkreis 19 Eppingen

Noch: 3. Briefwahlergebnisse bei der Wahl zum Landtag von Baden-Württemberg am 25. März 2001 in den Wahlkreisen

Wahlkreis Regierungsbezirk Land	Einheit	Brief- wähler	Un- gültige Stimmen	Gültige Stimmen	Davon entfielen auf				
					CDU	SPD	GRÜNE	FDP/DVP	REP
Wahlkreis 20 Neckarsulm	Anzahl %	6 382 %	44 0,7	6 338 99,3	2 808 44,3	2 042 32,2	431 6,8	644 10,2	276 4,4
Wahlkreis 21 Hohenlohe	Anzahl %	4 950 %	30 0,6	4 920 99,4	2 405 48,9	1 359 27,6	372 7,6	482 9,8	152 3,1
Wahlkreis 22 Schwäbisch Hall	Anzahl %	5 981 %	20 0,3	5 961 99,7	1 794 30,1	1 780 29,9	541 9,1	1 459 24,5	247 4,1
Wahlkreis 23 Main-Tauber	Anzahl %	5 137 %	38 0,7	5 099 99,3	2 520 49,4	1 436 28,2	380 7,5	444 8,7	180 3,5
Wahlkreis 24 Heidenheim	Anzahl %	5 933 %	14 0,2	5 919 99,8	2 425 41,0	2 143 36,2	421 7,1	560 9,5	242 4,1
Wahlkreis 25 Schwäbisch Gmünd	Anzahl %	7 004 %	45 0,6	6 959 99,4	3 215 46,2	2 305 33,1	431 6,2	541 7,8	311 4,5
Wahlkreis 26 Aalen	Anzahl %	7 709 %	36 0,5	7 673 99,5	3 558 46,4	2 472 32,2	664 8,7	631 8,2	273 3,6
Regierungsbezirk Stuttgart	Anzahl %	217 075 %	943 0,4	216 132 99,6	90 214 41,7	69 352 32,1	20 787 9,6	23 068 10,7	9 009 4,2
Wahlkreis 27 Karlsruhe I	Anzahl %	9 600 %	38 0,4	9 562 99,6	3 856 40,3	3 174 33,2	1 226 12,8	937 9,8	200 2,1
Wahlkreis 28 Karlsruhe II	Anzahl %	8 666 %	49 0,6	8 617 99,4	3 474 40,3	3 021 35,1	1 122 13,0	690 8,0	172 2,0
Wahlkreis 29 Bruchsal	Anzahl %	7 856 %	71 0,9	7 785 99,1	4 468 57,4	2 130 27,4	428 5,5	375 4,8	310 4,0
Wahlkreis 30 Bretten	Anzahl %	7 666 %	46 0,6	7 620 99,4	3 382 44,4	2 599 34,1	539 7,1	700 9,2	247 3,2
Wahlkreis 31 Ettlingen	Anzahl %	7 680 %	48 0,6	7 632 99,4	3 901 51,1	2 278 29,8	585 7,7	579 7,6	181 2,4
Wahlkreis 32 Rastatt	Anzahl %	7 371 %	55 0,7	7 316 99,3	4 025 55,0	2 257 30,9	386 5,3	370 5,1	186 2,5
Wahlkreis 33 Baden-Baden	Anzahl %	7 571 %	46 0,6	7 525 99,4	3 945 52,4	1 995 26,5	443 5,9	786 10,4	195 2,6
Wahlkreis 34 Heidelberg	Anzahl %	9 844 %	28 0,3	9 816 99,7	3 677 37,5	3 062 31,2	1 880 19,2	857 8,7	113 1,2
Wahlkreis 35 Mannheim I	Anzahl %	7 105 %	39 0,5	7 066 99,5	2 761 39,1	3 115 44,1	533 7,5	348 4,9	250 3,5
Wahlkreis 36 Mannheim II	Anzahl %	11 363 %	52 0,5	11 311 99,5	4 980 44,0	4 036 35,7	1 095 9,7	661 5,8	274 2,4

Davon entfielen auf												Wahlkreis Regierungsbezirk Land
BüSo	CM	CATS	DKP	GRAUE	FAMILIE	Die Tier- schutz- partei	NPD	ödp	PBC	RSB	Einzel- bewerber	
-	-	-	-	-	-	-	13	49	75	-	-	Wahlkreis 20
-	-	-	-	-	-	-	0,2	0,8	1,2	-	-	Neckarsulm
-	-	-	-	-	-	-	15	82	53	-	-	Wahlkreis 21
-	-	-	-	-	-	-	0,3	1,7	1,1	-	-	Hohenlohe
-	-	-	-	-	-	-	18	55	67	-	-	Wahlkreis 22
-	-	-	-	-	-	-	0,3	0,9	1,1	-	-	Schwäbisch Hall
-	-	-	-	-	-	-	-	89	50	-	-	Wahlkreis 23
-	-	-	-	-	-	-	-	1,7	1,0	-	-	Main-Tauber
-	-	-	32	-	-	-	-	96	-	-	-	Wahlkreis 24
-	-	-	0,5	-	-	-	-	1,6	-	-	-	Heidenheim
-	-	-	-	-	-	74	-	58	24	-	-	Wahlkreis 25
-	-	-	-	-	-	1,1	-	0,8	0,3	-	-	Schwäbisch Gmünd
-	-	-	-	-	-	-	-	33	42	-	-	Wahlkreis 26
-	-	-	-	-	-	-	-	0,4	0,5	-	-	Aalen
92	-	42	91	60	-	301	321	1 570	991	-	234	Regierungsbezirk
0,0	-	0,0	0,0	0,0	-	0,1	0,1	0,7	0,5	-	0,1	Stuttgart
26	-	-	-	-	-	-	21	74	48	-	-	Wahlkreis 27
0,3	-	-	-	-	-	-	0,2	0,8	0,5	-	-	Karlsruhe I
15	-	-	-	-	-	-	35	53	35	-	-	Wahlkreis 28
0,2	-	-	-	-	-	-	0,4	0,6	0,4	-	-	Karlsruhe II
-	-	-	-	-	-	-	28	46	-	-	-	Wahlkreis 29
-	-	-	-	-	-	-	0,4	0,6	-	-	-	Bruchsal
-	-	-	-	-	-	-	28	51	74	-	-	Wahlkreis 30
-	-	-	-	-	-	-	0,4	0,7	1,0	-	-	Bretten
-	-	-	-	-	35	-	-	22	51	-	-	Wahlkreis 31
-	-	-	-	-	0,5	-	-	0,3	0,7	-	-	Ettlingen
-	-	-	-	-	-	-	18	52	-	-	22	Wahlkreis 32
-	-	-	-	-	-	-	0,2	0,7	-	-	0,3	Rastatt
-	-	-	-	-	-	102	-	34	25	-	-	Wahlkreis 33
-	-	-	-	-	-	1,4	-	0,5	0,3	-	-	Baden-Baden
-	-	-	37	-	-	83	-	81	26	-	-	Wahlkreis 34
-	-	-	0,4	-	-	0,8	-	0,8	0,3	-	-	Heidelberg
-	-	-	-	-	-	-	-	43	-	16	-	Wahlkreis 35
-	-	-	-	-	-	-	-	0,6	-	0,2	-	Mannheim I
-	-	-	-	-	-	238	-	27	-	-	-	Wahlkreis 36
-	-	-	-	-	-	2,1	-	0,2	-	-	-	Mannheim II

Noch: 3. Briefwahlergebnisse bei der Wahl zum Landtag von Baden-Württemberg am 25. März 2001 in den Wahlkreisen

Wahlkreis Regierungsbezirk Land	Einheit	Brief- wähler	Un- gültige Stimmen	Gültige Stimmen	Davon entfielen auf				
					CDU	SPD	GRÜNE	FDP/DVP	REP
Wahlkreis 37 Wiesloch	Anzahl %	6 424 %	30 0,5	6 394 99,5	3 043 47,6	2 062 32,2	458 7,2	613 9,6	127 2,0
Wahlkreis 38 Neckar-Odenwald	Anzahl %	6 660 %	37 0,6	6 623 99,4	3 592 54,2	1 992 30,1	390 5,9	359 5,4	221 3,3
Wahlkreis 39 Weinheim	Anzahl %	10 301 %	57 0,6	10 244 99,4	4 820 47,1	3 364 32,8	808 7,9	909 8,9	269 2,6
Wahlkreis 40 Schwetzingen	Anzahl %	7 111 %	41 0,6	7 070 99,4	3 405 48,2	2 393 33,8	399 5,6	580 8,2	229 3,2
Wahlkreis 41 Sinsheim	Anzahl %	7 020 %	46 0,7	6 974 99,3	3 205 46,0	2 428 34,8	444 6,4	547 7,8	194 2,8
Wahlkreis 42 Pforzheim	Anzahl %	7 312 %	20 0,3	7 292 99,7	3 592 49,3	2 484 34,1	267 3,7	623 8,5	255 3,5
Wahlkreis 43 Calw	Anzahl %	7 840 %	35 0,4	7 805 99,6	3 385 43,4	2 213 28,4	555 7,1	1 094 14,0	377 4,8
Wahlkreis 44 Enz	Anzahl %	9 868 %	55 0,6	9 813 99,4	4 306 43,9	3 400 34,6	676 6,9	899 9,2	365 3,7
Wahlkreis 45 Freudenstadt	Anzahl %	5 709 %	18 0,3	5 691 99,7	2 716 47,7	1 453 25,5	481 8,5	773 13,6	160 2,8
Regierungsbezirk Karlsruhe	Anzahl %	152 967 %	811 0,5	152 156 99,5	70 533 46,4	49 456 32,5	12 715 8,4	12 700 8,3	4 325 2,8
Wahlkreis 46 Freiburg I	Anzahl %	12 591 %	49 0,4	12 542 99,6	4 838 38,6	3 468 27,7	2 614 20,8	1 092 8,7	198 1,6
Wahlkreis 47 Freiburg II	Anzahl %	8 990 %	58 0,6	8 932 99,4	2 640 29,6	2 820 31,6	2 331 26,1	729 8,2	184 2,1
Wahlkreis 48 Breisgau	Anzahl %	9 823 %	42 0,4	9 781 99,6	4 397 45,0	3 007 30,7	1 261 12,9	724 7,4	192 2,0
Wahlkreis 49 Emmendingen	Anzahl %	6 894 %	30 0,4	6 864 99,6	2 905 42,3	2 403 35,0	800 11,7	465 6,8	158 2,3
Wahlkreis 50 Lahr	Anzahl %	5 886 %	61 1,0	5 825 99,0	2 820 48,4	1 899 32,6	486 8,3	386 6,6	139 2,4
Wahlkreis 51 Offenburg	Anzahl %	5 683 %	50 0,9	5 633 99,1	2 816 50,0	1 737 30,8	486 8,6	361 6,4	130 2,3
Wahlkreis 52 Kehl	Anzahl %	6 293 %	39 0,6	6 254 99,4	3 351 53,6	1 756 28,1	480 7,7	397 6,3	191 3,1
Wahlkreis 53 Rottweil	Anzahl %	6 585 %	41 0,6	6 544 99,4	3 396 51,9	1 718 26,3	440 6,7	667 10,2	189 2,9

Davon entfielen auf												Wahlkreis Regierungsbezirk Land
BüSo	CM	CATS	DKP	GRAUE	FAMILIE	Die Tier- schutz- partei	NPD	ödp	PBC	RSB	Einzel- bewerber	
-	-	-	-	-	-	-	19	72	-	-	-	Wahlkreis 37
-	-	-	-	-	-	-	0,3	1,1	-	-	-	Wiesloch
-	-	-	-	-	-	-	-	69	-	-	-	Wahlkreis 38
-	-	-	-	-	-	-	-	1,0	-	-	-	Neckar-Odenwald
-	-	-	-	-	-	-	-	74	-	-	-	Wahlkreis 39
-	-	-	-	-	-	-	-	0,7	-	-	-	Weinheim
-	-	-	-	-	-	-	-	64	-	-	-	Wahlkreis 40
-	-	-	-	-	-	-	-	0,9	-	-	-	Schwetzingen
-	-	-	-	-	-	-	40	58	58	-	-	Wahlkreis 41
-	-	-	-	-	-	-	0,6	0,8	0,8	-	-	Sinsheim
-	-	-	-	-	-	-	12	20	39	-	-	Wahlkreis 42
-	-	-	-	-	-	-	0,2	0,3	0,5	-	-	Pforzheim
-	-	-	-	-	-	-	-	67	114	-	-	Wahlkreis 43
-	-	-	-	-	-	-	-	0,9	1,5	-	-	Calw
-	-	-	-	-	-	-	-	60	107	-	-	Wahlkreis 44
-	-	-	-	-	-	-	-	0,6	1,1	-	-	Enz
-	-	-	-	-	-	-	-	41	67	-	-	Wahlkreis 45
-	-	-	-	-	-	-	-	0,7	1,2	-	-	Freudenstadt
41	-	-	37	-	35	423	201	1 008	644	16	22	Regierungsbezirk
0,0	-	-	0,0	-	0,0	0,3	0,1	0,7	0,4	0,0	0,0	Karlsruhe
-	-	-	38	-	-	179	-	115	-	-	-	Wahlkreis 46
-	-	-	0,3	-	-	1,4	-	0,9	-	-	-	Freiburg I
-	-	-	31	-	-	106	-	66	-	-	25	Wahlkreis 47
-	-	-	0,3	-	-	1,2	-	0,7	-	-	0,3	Freiburg II
-	-	-	-	-	-	137	-	63	-	-	-	Wahlkreis 48
-	-	-	-	-	-	1,4	-	0,6	-	-	-	Breisgau
-	-	-	-	-	-	100	-	33	-	-	-	Wahlkreis 49
-	-	-	-	-	-	1,5	-	0,5	-	-	-	Emmendingen
-	-	-	-	-	-	-	-	50	45	-	-	Wahlkreis 50
-	-	-	-	-	-	-	-	0,9	0,8	-	-	Lahr
-	64	-	-	-	-	-	-	26	13	-	-	Wahlkreis 51
-	1,1	-	-	-	-	-	-	0,5	0,2	-	-	Offenburg
-	-	-	-	-	-	-	-	42	37	-	-	Wahlkreis 52
-	-	-	-	-	-	-	-	0,7	0,6	-	-	Kehl
-	-	-	-	-	-	-	-	88	46	-	-	Wahlkreis 53
-	-	-	-	-	-	-	-	1,3	0,7	-	-	Rottweil

Noch: 3. Briefwahlergebnisse bei der Wahl zum Landtag von Baden-Württemberg am 25. März 2001 in den Wahlkreisen

Wahlkreis Regierungsbezirk Land	Einheit	Brief- wähler	Un- gültige Stimmen	Gültige Stimmen	Davon entfielen auf				
					CDU	SPD	GRÜNE	FDP/DVP	REP
Wahlkreis 54 Villingen-Schwenningen	Anzahl %	8 607 0,5	39 99,5	8 568 99,5	4 531 52,9	2 237 26,1	653 7,6	751 8,8	171 2,0
Wahlkreis 55 Tuttlingen-Donaueschingen	Anzahl %	8 662 0,6	51 99,4	8 611 99,4	4 388 51,0	2 252 26,2	624 7,2	941 10,9	271 3,1
Wahlkreis 56 Konstanz	Anzahl %	9 876 0,5	46 99,5	9 830 99,5	3 802 38,7	2 938 29,9	1 852 18,8	993 10,1	126 1,3
Wahlkreis 57 Singen	Anzahl %	6 211 0,8	51 99,2	6 160 99,2	2 969 48,2	1 877 30,5	518 8,4	523 8,5	152 2,5
Wahlkreis 58 Lörrach	Anzahl %	9 400 0,6	59 99,4	9 341 99,4	3 521 37,7	3 625 38,8	1 028 11,0	806 8,6	237 2,5
Wahlkreis 59 Waldshut	Anzahl %	7 915 0,4	34 99,6	7 881 99,6	3 611 45,8	2 617 33,2	650 8,2	634 8,0	215 2,7
Regierungsbezirk Freiburg	Anzahl %	113 416 0,6	650 99,4	112 766 99,4	49 985 44,3	34 354 30,5	14 223 12,6	9 469 8,4	2 553 2,3
Wahlkreis 60 Reutlingen	Anzahl %	9 787 0,3	28 99,7	9 759 99,7	4 210 43,1	2 998 30,7	1 024 10,5	1 185 12,1	267 2,7
Wahlkreis 61 Hechingen-Münsingen	Anzahl %	6 898 0,5	33 99,5	6 865 99,5	2 907 42,3	1 782 26,0	668 9,7	1 201 17,5	247 3,6
Wahlkreis 62 Tübingen	Anzahl %	11 544 0,4	50 99,6	11 494 99,6	4 003 34,8	3 572 31,1	2 308 20,1	905 7,9	322 2,8
Wahlkreis 63 Balingen	Anzahl %	6 294 0,5	29 99,5	6 265 99,5	3 259 52,0	1 868 29,8	305 4,9	538 8,6	179 2,9
Wahlkreis 64 Ulm	Anzahl %	8 883 0,2	20 99,8	8 863 99,8	3 791 42,8	2 755 31,1	1 188 13,4	755 8,5	231 2,6
Wahlkreis 65 Ehingen	Anzahl %	5 085 0,5	26 99,5	5 059 99,5	2 526 49,9	1 345 26,6	454 9,0	484 9,6	159 3,1
Wahlkreis 66 Biberach	Anzahl %	7 688 0,4	32 99,6	7 656 99,6	4 021 52,5	1 668 21,8	900 11,8	625 8,2	304 4,0
Wahlkreis 67 Bodensee	Anzahl %	11 013 0,6	64 99,4	10 949 99,4	4 949 45,2	3 141 28,7	1 252 11,4	1 099 10,0	195 1,8
Wahlkreis 68 Wangen	Anzahl %	6 258 0,6	40 99,4	6 218 99,4	3 287 52,9	1 525 24,5	646 10,4	319 5,1	162 2,6
Wahlkreis 69 Ravensburg	Anzahl %	8 782 0,3	26 99,7	8 756 99,7	4 238 48,4	2 256 25,8	1 155 13,2	592 6,8	281 3,2
Wahlkreis 70 Sigmaringen	Anzahl %	5 514 0,5	30 99,5	5 484 99,5	2 764 50,4	1 446 26,4	460 8,4	527 9,6	220 4,0

Davon entfielen auf												Wahlkreis Regierungsbezirk Land
BüSo	CM	CATS	DKP	GRAUE	FAMILIE	Die Tier- schutz- partei	NPD	ödp	PBC	RSB	Einzel- bewerber	
-	-	-	-	-	-	76	33	48	68	-	-	Wahlkreis 54
-	-	-	-	-	-	0,9	0,4	0,6	0,8	-	-	Villingen-Schwenningen
-	-	-	-	-	-	-	30	66	39	-	-	Wahlkreis 55
-	-	-	-	-	-	-	0,3	0,8	0,5	-	-	Tuttlingen-Donaueschingen
-	-	-	-	-	-	-	28	58	33	-	-	Wahlkreis 56
-	-	-	-	-	-	-	0,3	0,6	0,3	-	-	Konstanz
-	-	-	-	-	-	-	13	67	41	-	-	Wahlkreis 57
-	-	-	-	-	-	-	0,2	1,1	0,7	-	-	Singen
-	-	-	-	-	-	-	-	52	72	-	-	Wahlkreis 58
-	-	-	-	-	-	-	-	0,6	0,8	-	-	Lörrach
-	-	-	-	-	-	-	-	98	56	-	-	Wahlkreis 59
-	-	-	-	-	-	-	-	1,2	0,7	-	-	Waldshut
-	64	-	69	-	-	598	104	872	450	-	25	Regierungsbezirk
-	0,1	-	0,1	-	-	0,5	0,1	0,8	0,4	-	0,0	Freiburg
-	-	-	-	-	-	-	26	49	-	-	-	Wahlkreis 60
-	-	-	-	-	-	-	0,3	0,5	-	-	-	Reutlingen
-	-	-	-	-	-	-	25	35	-	-	-	Wahlkreis 61
-	-	-	-	-	-	-	0,4	0,5	-	-	-	Hechingen-Münsingen
-	-	-	-	-	-	-	-	84	36	-	264	Wahlkreis 62
-	-	-	-	-	-	-	-	0,7	0,3	-	2,3	Tübingen
-	-	-	-	31	-	-	21	24	40	-	-	Wahlkreis 63
-	-	-	-	0,5	-	-	0,3	0,4	0,6	-	-	Balingen
-	-	-	-	-	-	94	-	49	-	-	-	Wahlkreis 64
-	-	-	-	-	-	1,1	-	0,6	-	-	-	Ulm
-	-	-	-	-	-	-	-	53	38	-	-	Wahlkreis 65
-	-	-	-	-	-	-	-	1,0	0,8	-	-	Ehingen
-	-	-	-	-	-	-	15	123	-	-	-	Wahlkreis 66
-	-	-	-	-	-	-	0,2	1,6	-	-	-	Biberach
-	-	-	-	-	-	137	24	152	-	-	-	Wahlkreis 67
-	-	-	-	-	-	1,3	0,2	1,4	-	-	-	Bodensee
-	-	-	-	-	-	-	-	279	-	-	-	Wahlkreis 68
-	-	-	-	-	-	-	-	4,5	-	-	-	Wangen
-	-	-	-	-	-	-	-	173	61	-	-	Wahlkreis 69
-	-	-	-	-	-	-	-	2,0	0,7	-	-	Ravensburg
-	-	-	-	-	-	-	-	67	-	-	-	Wahlkreis 70
-	-	-	-	-	-	-	-	1,2	-	-	-	Sigmaringen

Noch: 3. Briefwahlergebnisse bei der Wahl zum Landtag von Baden-Württemberg am 25. März 2001 in den Wahlkreisen

Wahlkreis Regierungsbezirk Land	Einheit	Brief- wähler	Un- gültige Stimmen	Gültige Stimmen	Davon entfielen auf				
					CDU	SPD	GRÜNE	FDP/DVP	REP
Regierungsbezirk Tübingen	Anzahl %	87 746	378 0,4	87 368 99,6	39 955 45,7	24 356 27,9	10 360 11,9	8 230 9,4	2 567 2,9
Land Baden-Württemberg	Anzahl %	571 204	2 782 0,5	568 422 99,5	250 687 44,1	177 518 31,2	58 085 10,2	53 467 9,4	18 454 3,2

Davon entfielen auf												Wahlkreis Regierungsbezirk Land
BüSo	CM	CATS	DKP	GRAUE	FAMILIE	Die Tier- schutz- partei	NPD	ödp	PBC	RSB	Einzel- bewerber	
-	-	-	-	31	-	231	111	1 088	175	-	264	Regierungsbezirk
-	-	-	-	0,0	-	0,3	0,1	1,2	0,2	-	0,3	Tübingen
133	64	42	197	91	35	1 553	737	4 538	2 260	16	545	Land
0,0	0,0	0,0	0,0	0,0	0,0	0,3	0,1	0,8	0,4	0,0	0,1	Baden-Württemberg

4. Ergebnisse der Wahl zum Landtag von Baden-Württemberg

Stadtkreis Landkreis Gemeinde	Wahl- berech- tigte	Wähler	Wahl- betei- ligung	Abgegebene Stimmen		Von den gültigen Stimmen										
				Ungültige	Gültige	CDU		SPD		GRÜNE		FDP/DVP		REP		
Schlüssel	Name	Anz.	%	Anz.	%	Anz.	%	Anz.	%	Anz.	%	Anz.	%	Anz.	%	
Region Stuttgart																
111000	Stuttgart, Landeshauptstadt															
	Ohne Briefwahl	355106	186281 (61,1)	1250	0,7	185031	67974 36,7	69000	37,3	20483	11,1	16360	8,8	9120	4,9	
	Briefwahl		46822	201	0,4	46621	18022 38,7	15174	32,5	6127	13,1	4880	10,5	1749	3,8	
	Zusammen	355106	233103 65,6	1451	0,6	231652	85996 37,1	84174	36,3	26610	11,5	21240	9,2	10869	4,7	
115	Landkreis Böblingen															
115001	Aidlingen															
	Ohne Briefwahl	6318	3667 (64,7)	20	0,5	3647	1662 45,6	1228	33,7	225	6,2	343	9,4	141	3,9	
	Briefwahl		629	2	0,3	627	316 50,4	184	29,3	51	8,1	49	7,8	16	2,6	
	Zusammen	6318	4296 68,0	22	0,5	4274	1978 46,3	1412	33,0	276	6,5	392	9,2	157	3,7	
115002	Altdorf															
	Ohne Briefwahl	2827	1776 (68,2)	17	1,0	1759	782 44,5	616	35,0	130	7,4	146	8,3	47	2,7	
	Briefwahl		213			213	91 42,7	68	31,9	21	9,9	25	11,7	3	1,4	
	Zusammen	2827	1989 70,4	17	0,9	1972	873 44,3	684	34,7	151	7,7	171	8,7	50	2,5	
115003	Böblingen, Stadt															
	Ohne Briefwahl	30757	16698 (59,5)	159	1,0	16539	7323 44,3	5788	35,0	1072	6,5	1481	9,0	681	4,1	
	Briefwahl		2458	20	0,8	2438	1016 41,7	808	33,1	229	9,4	284	11,6	79	3,2	
	Zusammen	30757	19156 62,3	179	0,9	18977	8339 43,9	6596	34,8	1301	6,9	1765	9,3	760	4,0	
115004	Bondorf															
	Ohne Briefwahl	3309	2075 (67,9)	23	1,1	2052	990 48,2	600	29,2	139	6,8	153	7,5	129	6,3	
	Briefwahl		247	2	0,8	245	123 50,2	63	25,7	14	5,7	28	11,4	6	2,4	
	Zusammen	3309	2322 70,2	25	1,1	2297	1113 48,5	663	28,9	153	6,7	181	7,9	135	5,9	
115010	Deckenpfronn															
	Ohne Briefwahl	1928	1214 (67,6)	18	1,5	1196	616 51,5	307	25,7	97	8,1	106	8,9	62	5,2	
	Briefwahl		121	2	1,7	119	45 37,8	39	32,8	23	19,3	9	7,6	2	1,7	
	Zusammen	1928	1335 69,2	20	1,5	1315	661 50,3	346	26,3	120	9,1	115	8,7	64	4,9	
115013	Ehningen															
	Ohne Briefwahl	5107	3206 (68,2)	28	0,9	3178	1449 45,6	1090	34,3	204	6,4	290	9,1	114	3,6	
	Briefwahl		391	7	1,8	384	160 41,7	117	30,5	34	8,9	55	14,3	14	3,6	
	Zusammen	5107	3597 70,4	35	1,0	3562	1609 45,2	1207	33,9	238	6,7	345	9,7	128	3,6	
115015	Gärtringen															
	Ohne Briefwahl	7588	4441 (63,8)	53	1,2	4388	2162 49,3	1386	31,6	257	5,9	304	6,9	203	4,6	
	Briefwahl		603	4	0,7	599	247 41,2	218	36,4	58	9,7	39	6,5	22	3,7	
	Zusammen	7588	5044 66,5	57	1,1	4987	2409 48,3	1604	32,2	315	6,3	343	6,9	225	4,5	
115016	Gäufelden															
	Ohne Briefwahl	5942	3584 (64,6)	18	0,5	3566	1678 47,1	1122	31,5	266	7,5	230	6,4	197	5,5	
	Briefwahl		378			378	135 35,7	123	32,5	30	7,9	53	14,0	30	7,9	
	Zusammen	5942	3962 66,7	18	0,5	3944	1813 46,0	1245	31,6	296	7,5	283	7,2	227	5,8	
115054	Grafenau															
	Ohne Briefwahl	4527	2531 (61,8)	28	1,1	2503	1204 48,1	792	31,6	169	6,8	213	8,5	107	4,3	
	Briefwahl		410	6	1,5	404	215 53,2	88	21,8	42	10,4	45	11,1	10	2,5	
	Zusammen	4527	2941 65,0	34	1,2	2907	1419 48,8	880	30,3	211	7,3	258	8,9	117	4,0	
115021	Herrenberg, Stadt															
	Ohne Briefwahl	20373	12180 (66,1)	102	0,8	12078	5622 46,5	3504	29,0	1041	8,6	998	8,3	726	6,0	
	Briefwahl		1811	16	0,9	1795	758 42,2	521	29,0	243	13,5	178	9,9	67	3,7	
	Zusammen	20373	13991 68,7	118	0,8	13873	6380 46,0	4025	29,0	1284	9,3	1176	8,5	793	5,7	
115022	Hildrizhausen															
	Ohne Briefwahl	2326	1380 (65,3)	13	0,9	1367	631 46,2	455	33,3	101	7,4	107	7,8	61	4,5	
	Briefwahl		201			201	92 45,8	64	31,8	19	9,5	22	10,9	2	1,0	
	Zusammen	2326	1581 68,0	13	0,8	1568	723 46,1	519	33,1	120	7,7	129	8,2	63	4,0	

am 25. März 2001 in den Gemeinden sowie Stadt- und Landkreisen

wurden abgegeben für																							Skr. Lkr. Gem.	
BüSo		CM		CATS		DKP		GRAUE		FAMILIE		Tierschutz		NPD		ödp		PBC		RSB		Einzelbew.		
Anz.	%	Anz.	%	Anz.	%	Anz.	%	Anz.	%	Anz.	%	Anz.	%	Anz.	%	Anz.	%	Anz.	%	Anz.	%	Anz.	%	Schl.
267	0,1			136	0,1	223	0,1							252	0,1	902	0,5	105	0,1			209	0,1	111000
92	0,2			42	0,1	59	0,1							65	0,1	278	0,6	27	0,1			106	0,2	
359	0,2			178	0,1	282	0,1							317	0,1	1180	0,5	132	0,1			315	0,1	
																								115
														12	0,3	12	0,3	24	0,7					115001
																5	0,8	6	1,0					
														12	0,3	17	0,4	30	0,7					
														3	0,2	28	1,6					7	0,4	115002
																4	1,9					1	0,5	
														3	0,2	32	1,6					8	0,4	
														62	0,4	88	0,5					44	0,3	115003
														3	0,1	9	0,4					1	0,4	
														65	0,3	97	0,5					54	0,3	
														13	0,6	10	0,5	18	0,9					115004
														2	0,8	6	2,4	3	1,2					
														15	0,7	16	0,7	21	0,9					
														2	0,2	3	0,3	3	0,3					115010
																1	0,8							
														2	0,2	4	0,3	3	0,2					
														7	0,2	10	0,3	14	0,4					115013
														1	0,3	3	0,8							
														8	0,2	13	0,4	14	0,4					
														9	0,2	20	0,5	47	1,1					115015
														2	0,3	4	0,7	9	1,5					
														11	0,2	24	0,5	56	1,1					
														15	0,4	23	0,6	35	1,0					115016
														1	0,3	3	0,8	3	0,8					
														16	0,4	26	0,7	38	1,0					
														3	0,1	6	0,2	9	0,4					115054
																		4	1,0					
														3	0,1	6	0,2	13	0,4					
														16	0,1	98	0,8	73	0,6					115021
														2	0,1	11	0,6	15	0,8					
														18	0,1	109	0,8	88	0,6					
														1	0,1	8	0,6					3	0,2	115022
																2	1,0							
														1	0,1	10	0,6					3	0,2	

Stadtkreis Landkreis Gemeinde	Wahl- berech- tigte	Wähler	Wahl- betei- ligung	Abgegebene Stimmen		Von den gültigen Stimmen									
				Ungültige	Gültige	CDU		SPD		GRÜNE		FDP/DVP		REP	
Schlüssel	Name	Anz.	%	Anz.	%	Anz.	%	Anz.	%	Anz.	%	Anz.	%	Anz.	%
115	Noch: Landkreis Böblingen														
115024	Holzgerlingen, Stadt														
	Ohne Briefwahl	7679	4576 (65,4)	26	0,6	4550	1930 42,4	1643	36,1	332	7,3	419	9,2	168	3,7
	Briefwahl		652	6	0,9	646	256 39,6	225	34,8	69	10,7	74	11,5	14	2,2
	Zusammen	7679	5228 68,1	32	0,6	5196	2186 42,1	1868	36,0	401	7,7	493	9,5	182	3,5
115053	Jettingen														
	Ohne Briefwahl	4907	2966 (64,3)	31	1,0	2935	1474 50,2	874	29,8	138	4,7	197	6,7	180	6,1
	Briefwahl		278			278	120 43,2	93	33,5	18	6,5	24	8,6	15	5,4
	Zusammen	4907	3244 66,1	31	1,0	3213	1594 49,6	967	30,1	156	4,9	221	6,9	195	6,1
115028	Leonberg, Stadt														
	Ohne Briefwahl	30456	16839 (62,8)	108	0,6	16731	6768 40,5	5945	35,5	1462	8,7	1711	10,2	610	3,6
	Briefwahl		3286	8	0,2	3278	1522 46,4	961	29,3	335	10,2	316	9,6	104	3,2
	Zusammen	30456	20125 66,1	116	0,6	20009	8290 41,4	6906	34,5	1797	9,0	2027	10,1	714	3,6
115029	Magstadt														
	Ohne Briefwahl	5576	3161 (61,4)	30	0,9	3131	1359 43,4	1099	35,1	179	5,7	273	8,7	177	5,7
	Briefwahl		401	5	1,2	396	178 44,9	130	32,8	37	9,3	37	9,3	11	2,8
	Zusammen	5576	3562 63,9	35	1,0	3527	1537 43,6	1229	34,8	216	6,1	310	8,8	188	5,3
115034	Mötzingen														
	Ohne Briefwahl	2207	1277 (61,6)	12	0,9	1265	680 53,8	321	25,4	62	4,9	87	6,9	65	5,1
	Briefwahl		131			131	64 48,9	37	28,2	11	8,4	7	5,3	10	7,6
	Zusammen	2207	1408 63,8	12	0,9	1396	744 53,3	358	25,6	73	5,2	94	6,7	75	5,4
115037	Nufringen														
	Ohne Briefwahl	3441	2052 (65,3)	16	0,8	2036	992 48,7	659	32,4	116	5,7	147	7,2	90	4,4
	Briefwahl		281			281	112 39,9	90	32,0	28	10,0	29	10,3	17	6,0
	Zusammen	3441	2333 67,8	16	0,7	2317	1104 47,6	749	32,3	144	6,2	176	7,6	107	4,6
115041	Renningen, Stadt														
	Ohne Briefwahl	11380	6956 (66,8)	52	0,7	6904	2685 38,9	2482	36,0	538	7,8	829	12,0	251	3,6
	Briefwahl		906	2	0,2	904	343 37,9	295	32,6	105	11,6	115	12,7	29	3,2
	Zusammen	11380	7862 69,1	54	0,7	7808	3028 38,8	2777	35,6	643	8,2	944	12,1	280	3,6
115042	Rutesheim														
	Ohne Briefwahl	6641	4075 (67,2)	22	0,5	4053	1846 45,5	1392	34,3	260	6,4	331	8,2	150	3,7
	Briefwahl		545	1	0,2	544	251 46,1	161	29,6	50	9,2	51	9,4	18	3,3
	Zusammen	6641	4620 69,6	23	0,5	4597	2097 45,6	1553	33,8	310	6,7	382	8,3	168	3,7
115044	Schönaich														
	Ohne Briefwahl	6780	4048 (65,8)	48	1,2	4000	1807 45,2	1404	35,1	318	8,0	313	7,8	108	2,7
	Briefwahl		593	3	0,5	590	240 40,7	188	31,9	64	10,8	80	13,6	11	1,9
	Zusammen	6780	4641 68,5	51	1,1	4590	2047 44,6	1592	34,7	382	8,3	393	8,6	119	2,6
115045	Sindelfingen, Stadt														
	Ohne Briefwahl	38203	21002 (59,3)	223	1,1	20779	9221 44,4	7348	35,4	1376	6,6	1599	7,7	1048	5,0
	Briefwahl		2754	8	0,3	2746	1157 42,1	896	32,6	262	9,5	308	11,2	101	3,7
	Zusammen	38203	23756 62,2	231	1,0	23525	10378 44,1	8244	35,0	1638	7,0	1907	8,1	1149	4,9
115046	Steinenbronn														
	Ohne Briefwahl	3875	2148 (61,7)	22	1,0	2126	988 46,5	686	32,3	162	7,6	160	7,5	98	4,6
	Briefwahl		379	1	0,3	378	170 45,0	137	36,2	27	7,1	34	9,0	5	1,3
	Zusammen	3875	2527 65,2	23	0,9	2504	1158 46,2	823	32,9	189	7,5	194	7,7	103	4,1
115048	Waldenbuch, Stadt														
	Ohne Briefwahl	5931	3521 (66,1)	29	0,8	3492	1522 43,6	1192	34,1	235	6,7	354	10,1	140	4,0
	Briefwahl		580	4	0,7	576	274 47,6	170	29,5	48	8,3	66	11,5	11	1,9
	Zusammen	5931	4101 69,1	33	0,8	4068	1796 44,1	1362	33,5	283	7,0	420	10,3	151	3,7
115050	Weil der Stadt, Stadt														
	Ohne Briefwahl	12813	7391 (63,3)	81	1,1	7310	3340 45,7	2278	31,2	579	7,9	710	9,7	297	4,1
	Briefwahl		1060	3	0,3	1057	458 43,3	317	30,0	98	9,3	134	12,7	32	3,0
	Zusammen	12813	8451 66,0	84	1,0	8367	3798 45,4	2595	31,0	677	8,1	844	10,1	329	3,9

am 25. März 2001 in den Gemeinden sowie Stadt- und Landkreisen

wurden abgegeben für																							Skr. Lkr. Gem.	
BüSo		CM		CATS		DKP		GRAUE		FAMILIE		Tierschutz		NPD		ödp		PBC		RSB		Einzelbew.		
Anz.	%	Anz.	%	Anz.	%	Anz.	%	Anz.	%	Anz.	%	Anz.	%	Anz.	%	Anz.	%	Anz.	%	Anz.	%	Anz.	%	Schl.
																							115	
														12 0,3	32 0,7					14 0,3	115024			
															4 0,6					4 0,6				
														12 0,2	36 0,7					18 0,3				
														12 0,4	25 0,9	35 1,2					115053			
														2 0,7	1 0,4	5 1,8								
														14 0,4	26 0,8	40 1,2								
														44 0,3	57 0,3	134 0,8					115028			
														4 0,1	13 0,4	23 0,7								
														48 0,2	70 0,3	157 0,8								
														14 0,4	12 0,4					18 0,6	115029			
															3 0,8									
														14 0,4	15 0,4					18 0,5				
														7 0,6	9 0,7	34 2,7					115034			
														1 0,8		1 0,8								
														8 0,6	9 0,6	35 2,5								
														3 0,1	8 0,4	21 1,0					115037			
															3 1,1	2 0,7								
														3 0,1	11 0,5	23 1,0								
														28 0,4	26 0,4	65 0,9					115041			
														1 0,1	5 0,6	11 1,2								
														29 0,4	31 0,4	76 1,0								
														7 0,2	12 0,3	55 1,4					115042			
														1 0,2	1 0,2	11 2,0								
														8 0,2	13 0,3	66 1,4								
														14 0,4	26 0,7					10 0,3	115044			
														1 0,2	5 0,8					1 0,2				
														15 0,3	31 0,7					11 0,2				
														79 0,4	55 0,3					53 0,3	115045			
														5 0,2	10 0,4					7 0,3				
														84 0,4	65 0,3					60 0,3				
														11 0,5	12 0,6					9 0,4	115046			
														3 0,8	2 0,5									
														14 0,6	14 0,6					9 0,4				
														10 0,3	24 0,7					15 0,4	115048			
														1 0,2	3 0,5					3 0,5				
														11 0,3	27 0,7					18 0,4				
														19 0,3	43 0,6	44 0,6					115050			
														5 0,5	6 0,6	7 0,7								
														24 0,3	49 0,6	51 0,6								

Stadtkreis Landkreis Gemeinde	Wahl- berech- tigte	Wähler	Wahl- betei- ligung	Abgegebene Stimmen		Von den gültigen Stimmen									
				Ungültige	Gültige	CDU		SPD		GRÜNE		FDP/DVP		REP	
Schlüssel	Name	Anz.	%	Anz.	%	Anz.	%	Anz.	%	Anz.	%	Anz.	%	Anz.	%
115	Noch: Landkreis Böblingen														
115051	Weil im Schönbuch														
	Ohne Briefwahl	6566	3947 (65,7)	33	0,8	3914	1850 47,3	1268	32,4	236	6,0	301	7,7	204	5,2
	Briefwahl		533	2	0,4	531	249 46,9	178	33,5	40	7,5	43	8,1	17	3,2
	Zusammen	6566	4480 68,2	35	0,8	4445	2099 47,2	1446	32,5	276	6,2	344	7,7	221	5,0
115052	Weissach														
	Ohne Briefwahl	5276	3301 (68,7)	27	0,8	3274	1601 48,9	915	27,9	249	7,6	327	10,0	105	3,2
	Briefwahl		452	1	0,2	451	194 43,0	140	31,0	42	9,3	54	12,0	5	1,1
	Zusammen	5276	3753 71,1	28	0,7	3725	1795 48,2	1055	28,3	291	7,8	381	10,2	110	3,0
115	Landkreis Böblingen insgesamt														
	Ohne Briefwahl	242733	140012 (63,3)	1239	0,9	138773	62182 44,8	46394	33,4	9943	7,2	12129	8,7	6159	4,4
	Briefwahl		20293	103	0,5	20190	8786 43,5	6311	31,3	1998	9,9	2159	10,7	651	3,2
	Zusammen	242733	160305 66,0	1342	0,8	158963	70968 44,6	52705	33,2	11941	7,5	14288	9,0	6810	4,3
116	Landkreis Esslingen														
116081	Aichtal, Stadt														
	Ohne Briefwahl	6894	4123 (65,4)	31	0,8	4092	1580 38,6	1294	31,6	372	9,1	581	14,2	202	4,9
	Briefwahl		545	3	0,6	542	231 42,6	145	26,8	52	9,6	85	15,7	21	3,9
	Zusammen	6894	4668 67,7	34	0,7	4634	1811 39,1	1439	31,1	424	9,1	666	14,4	223	4,8
116076	Aichwald														
	Ohne Briefwahl	5881	3791 (72,6)	25	0,7	3766	1629 43,3	1356	36,0	247	6,6	342	9,1	172	4,6
	Briefwahl		629	16	2,5	613	282 46,0	206	33,6	42	6,9	57	9,3	17	2,8
	Zusammen	5881	4420 75,2	41	0,9	4379	1911 43,6	1562	35,7	289	6,6	399	9,1	189	4,3
116004	Altbach														
	Ohne Briefwahl	3972	2291 (64,6)	11	0,5	2280	941 41,3	843	37,0	127	5,6	168	7,4	166	7,3
	Briefwahl		412	3	0,7	409	172 42,1	149	36,4	29	7,1	26	6,4	26	6,4
	Zusammen	3972	2703 68,1	14	0,5	2689	1113 41,4	992	36,9	156	5,8	194	7,2	192	7,1
116005	Altdorf														
	Ohne Briefwahl	971	612 (67,0)	5	0,8	607	278 45,8	202	33,3	38	6,3	48	7,9	28	4,6
	Briefwahl		54			54	31 57,4	15	27,8	5	9,3	2	3,7		
	Zusammen	971	666 68,6	5	0,8	661	309 46,7	217	32,8	43	6,5	50	7,6	28	4,2
116006	Altenriet														
	Ohne Briefwahl	1230	854 (74,7)	17	2,0	837	362 43,2	264	31,5	60	7,2	66	7,9	68	8,1
	Briefwahl		84	1	1,2	83	31 37,3	30	36,1	8	9,6	11	13,3	3	3,6
	Zusammen	1230	938 76,3	18	1,9	920	393 42,7	294	32,0	68	7,4	77	8,4	71	7,7
116007	Baltmannsweiler														
	Ohne Briefwahl	4068	2391 (65,9)	19	0,8	2372	1023 43,1	828	34,9	183	7,7	172	7,3	127	5,4
	Briefwahl		427			427	189 44,3	152	35,6	30	7,0	36	8,4	15	3,5
	Zusammen	4068	2818 69,3	19	0,7	2799	1212 43,3	980	35,0	213	7,6	208	7,4	142	5,1
116008	Bempflingen														
	Ohne Briefwahl	2315	1463 (69,6)	15	1,0	1448	554 38,3	577	39,8	85	5,9	136	9,4	70	4,8
	Briefwahl		205	1	0,5	204	76 37,3	68	33,3	16	7,8	31	15,2	5	2,5
	Zusammen	2315	1668 72,1	16	1,0	1652	630 38,1	645	39,0	101	6,1	167	10,1	75	4,5
116011	Beuren														
	Ohne Briefwahl	2533	1603 (67,8)	26	1,6	1577	809 51,3	412	26,1	96	6,1	118	7,5	124	7,9
	Briefwahl		163	1	0,6	162	64 39,5	54	33,3	16	9,9	18	11,1	7	4,3
	Zusammen	2533	1766 69,7	27	1,5	1739	873 50,2	466	26,8	112	6,4	136	7,8	131	7,5
116012	Bissingen an der Teck														
	Ohne Briefwahl	2562	1665 (70,1)	8	0,5	1657	646 39,0	518	31,3	172	10,4	139	8,4	131	7,9
	Briefwahl		179	2	1,1	177	70 39,5	54	30,5	20	11,3	19	10,7	13	7,3
	Zusammen	2562	1844 72,0	10	0,5	1834	716 39,0	572	31,2	192	10,5	158	8,6	144	7,9

am 25. März 2001 in den Gemeinden sowie Stadt- und Landkreisen

wurden abgegeben für																							Skr. Lkr. Gem.	
BüSo		CM		CATS		DKP		GRAUE		FAMILIE		Tierschutz		NPD		ödp		PBC		RSB		Einzelbew.		
Anz.	%	Anz.	%	Anz.	%	Anz.	%	Anz.	%	Anz.	%	Anz.	%	Anz.	%	Anz.	%	Anz.	%	Anz.	%	Anz.	%	Schl.
																							115	
														26 0,7	17 0,4					12 0,3	115051			
															3 0,6					1 0,2				
														26 0,6	20 0,4					13 0,3				
														15 0,5	10 0,3	52 1,6					115052			
														4 0,9	2 0,4	10 2,2								
														19 0,5	12 0,3	62 1,7								
														444 0,3	674 0,5	663 0,5			185 0,1	115				
														39 0,2	109 0,5	110 0,5			27 0,1					
														483 0,3	783 0,5	773 0,5			212 0,1					
																							116	
														12 0,3	18 0,4	33 0,8					116081			
														2 0,4	1 0,2	5 0,9								
														14 0,3	19 0,4	38 0,8								
														4 0,1	16 0,4						116076			
														2 0,3	7 1,1									
														6 0,1	23 0,5									
														19 0,8	5 0,2	6 0,3	5 0,2				116004			
														4 1,0	3 0,7									
														23 0,9	8 0,3	6 0,2	5 0,2							
														3 0,5	3 0,5	7 1,2					116005			
																1 1,9								
														3 0,5	3 0,5	8 1,2								
														3 0,4	2 0,2	12 1,4					116006			
														3 0,3	2 0,2	12 1,3								
														22 0,9	3 0,1	2 0,1	12 0,5				116007			
														2 0,5		1 0,2	2 0,5							
														24 0,9	3 0,1	3 0,1	14 0,5							
														4 0,3	5 0,3	17 1,2					116008			
														1 0,5	2 1,0	5 2,5								
														5 0,3	7 0,4	22 1,3								
														4 0,3	6 0,4	8 0,5					116011			
														1 0,6	1 0,6	1 0,6								
														5 0,3	7 0,4	9 0,5								
														17 1,0	2 0,1	13 0,8	19 1,1				116012			
														1 0,6										
														18 1,0	2 0,1	13 0,7	19 1,0							

Stadtkreis Landkreis Gemeinde	Wahl- berech- tigte	Wähler	Wahl- betei- ligung	Abgegebene Stimmen		Von den gültigen Stimmen									
				Ungültige	Gültige	CDU		SPD		GRÜNE		FDP/DVP		REP	
Schlüssel	Name	Anz.	%	Anz.	%	Anz.	%	Anz.	%	Anz.	%	Anz.	%	Anz.	%
116	Noch: Landkreis Esslingen														
116014	Deizisau														
	Ohne Briefwahl	4481	2693 (68,7)	24	0,9	2669	1112 41,7	1046	39,2	131	4,9	173	6,5	153	5,7
	Briefwahl		552	4	0,7	548	263 48,0	189	34,5	23	4,2	35	6,4	28	5,1
	Zusammen	4481	3245 72,4	28	0,9	3217	1375 42,7	1235	38,4	154	4,8	208	6,5	181	5,6
116015	Denkendorf														
	Ohne Briefwahl	6913	4122 (65,7)	16	0,4	4106	1733 42,2	1653	40,3	227	5,5	268	6,5	189	4,6
	Briefwahl		615			615	296 48,1	211	34,3	42	6,8	51	8,3	14	2,3
	Zusammen	6913	4737 68,5	16	0,3	4721	2029 43,0	1864	39,5	269	5,7	319	6,8	203	4,3
116016	Dettingen unter Teck														
	Ohne Briefwahl	4034	2399 (66,9)	22	0,9	2377	970 40,8	860	36,2	126	5,3	170	7,2	196	8,2
	Briefwahl		429			429	196 45,7	140	32,6	25	5,8	34	7,9	25	5,8
	Zusammen	4034	2828 70,1	22	0,8	2806	1166 41,6	1000	35,6	151	5,4	204	7,3	221	7,9
116018	Erkenbrechtsweiler														
	Ohne Briefwahl	1518	961 (67,1)	4	0,4	957	421 44,0	283	29,6	47	4,9	69	7,2	125	13,1
	Briefwahl		83			83	24 28,9	32	38,6	10	12,0	12	14,5	4	4,8
	Zusammen	1518	1044 68,8	4	0,4	1040	445 42,8	315	30,3	57	5,5	81	7,8	129	12,4
116019	Esslingen am Neckar, Stadt														
	Ohne Briefwahl	57652	32386 (62,9)	253	0,8	32133	12299 38,3	12844	40,0	2360	7,3	2387	7,4	1903	5,9
	Briefwahl		5826	11	0,2	5815	2434 41,9	2129	36,6	478	8,2	462	7,9	248	4,3
	Zusammen	57652	38212 66,3	264	0,7	37948	14733 38,8	14973	39,5	2838	7,5	2849	7,5	2151	5,7
116077	Filderstadt, Stadt														
	Ohne Briefwahl	28378	15895 (62,4)	91	0,6	15804	6156 39,0	5601	35,4	1423	9,0	1671	10,6	693	4,4
	Briefwahl		2773	20	0,7	2753	1042 37,8	914	33,2	330	12,0	341	12,4	83	3,0
	Zusammen	28378	18668 65,8	111	0,6	18557	7198 38,8	6515	35,1	1753	9,4	2012	10,8	776	4,2
116020	Frickenhausen														
	Ohne Briefwahl	6142	3755 (66,0)	43	1,1	3712	1759 47,4	1147	30,9	198	5,3	273	7,4	269	7,2
	Briefwahl		431	3	0,7	428	217 50,7	124	29,0	31	7,2	24	5,6	27	6,3
	Zusammen	6142	4186 68,2	46	1,1	4140	1976 47,7	1271	30,7	229	5,5	297	7,2	296	7,1
116022	Großbottlingen														
	Ohne Briefwahl	3002	1838 (66,0)	21	1,1	1817	875 48,2	529	29,1	130	7,2	134	7,4	115	6,3
	Briefwahl		209	1	0,5	208	96 46,2	73	35,1	16	7,7	10	4,8	10	4,8
	Zusammen	3002	2047 68,2	22	1,1	2025	971 48,0	602	29,7	146	7,2	144	7,1	125	6,2
116027	Hochdorf														
	Ohne Briefwahl	3599	2192 (60,9)	11	0,5	2181	896 41,1	807	37,0	150	6,9	163	7,5	122	5,6
	Briefwahl		376			376	156 41,5	132	35,1	28	7,4	42	11,2	12	3,2
	Zusammen	3599	2568 71,4	11	0,4	2557	1052 41,1	939	36,7	178	7,0	205	8,0	134	5,2
116029	Holzmaden														
	Ohne Briefwahl	1443	957 (71,3)	3	0,3	954	390 40,9	289	30,3	60	6,3	94	9,9	72	7,5
	Briefwahl		96			96	37 38,5	22	22,9	13	13,5	14	14,6	6	6,3
	Zusammen	1443	1053 73,0	3	0,3	1050	427 40,7	311	29,6	73	7,0	108	10,3	78	7,4
116033	Kirchheim unter Teck, Stadt														
	Ohne Briefwahl	26435	14777 (61,7)	120	0,8	14657	5676 38,7	5133	35,0	1290	8,8	1264	8,6	994	6,8
	Briefwahl		2361	5	0,2	2356	976 41,4	733	31,1	259	11,0	220	9,3	111	4,7
	Zusammen	26435	17138 64,8	125	0,7	17013	6652 39,1	5866	34,5	1549	9,1	1484	8,7	1105	6,5
116036	Kohlberg														
	Ohne Briefwahl	1702	1081 (68,7)	7	0,6	1074	542 50,5	319	29,7	45	4,2	80	7,4	58	5,4
	Briefwahl		126	3	2,4	123	74 60,2	30	24,4	1	0,8	7	5,7	7	5,7
	Zusammen	1702	1207 70,9	10	0,8	1197	616 51,5	349	29,2	46	3,8	87	7,3	65	5,4
116035	Köngen														
	Ohne Briefwahl	6454	3887 (66,4)	32	0,8	3855	1518 39,4	1499	38,9	268	7,0	280	7,3	219	5,7
	Briefwahl		571	2	0,4	569	230 40,4	217	38,1	43	7,6	44	7,7	22	3,9
	Zusammen	6454	4458 69,1	34	0,8	4424	1748 39,5	1716	38,8	311	7,0	324	7,3	241	5,4

am 25. März 2001 in den Gemeinden sowie Stadt- und Landkreisen

wurden abgegeben für																							Skr. Lkr. Gem.	
BüSo		CM		CATS		DKP		GRAUE		FAMILIE		Tierschutz		NPD		ödp		PBC		RSB		Einzelbew.		
Anz.	%	Anz.	%	Anz.	%	Anz.	%	Anz.	%	Anz.	%	Anz.	%	Anz.	%	Anz.	%	Anz.	%	Anz.	%	Anz.	%	Schl.
																							116	
												32 1,2	3 0,1	11 0,4	8 0,3								116014	
												6 1,1		3 0,5	1 0,2									
												38 1,2	3 0,1	14 0,4	9 0,3									
													9 0,2	27 0,7								116015		
													1 0,2											
													10 0,2	27 0,6										
												10 0,4	2 0,1	3 0,1	40 1,7								116016	
												3 0,7		2 0,5	4 0,9									
												13 0,5	2 0,1	5 0,2	44 1,6									
												3 0,3		3 0,3	6 0,6								116018	
															1 1,2									
												3 0,3		3 0,3	7 0,7									
													84 0,3	256 0,8								116019		
													6 0,1	58 1,0										
													90 0,2	314 0,8										
													25 0,2	68 0,4	167 1,1								116077	
													5 0,2	8 0,3	30 1,1									
													30 0,2	76 0,4	197 1,1									
													13 0,4	27 0,7	26 0,7								116020	
													1 0,2	3 0,7	1 0,2									
													14 0,3	30 0,7	27 0,7									
													6 0,3	15 0,8	13 0,7								116022	
														2 1,0	1 0,5									
													6 0,3	17 0,8	14 0,7									
												26 1,2	7 0,3	4 0,2	6 0,3								116027	
												6 1,6												
												32 1,3	7 0,3	4 0,2	6 0,2									
												9 0,9	1 0,1	20 2,1	19 2,0								116029	
														2 2,1	2 2,1									
												9 0,9	1 0,1	22 2,1	21 2,0									
												121 0,8	29 0,2	87 0,6	63 0,4								116033	
												27 1,1	5 0,2	17 0,7	8 0,3									
												148 0,9	34 0,2	104 0,6	71 0,4									
													8 0,7	3 0,3	19 1,8								116036	
													2 1,6	1 0,8	1 0,8									
													10 0,8	4 0,3	20 1,7									
												41 1,1	8 0,2	7 0,2	15 0,4								116035	
												10 1,8			3 0,5									
												51 1,2	8 0,2	7 0,2	18 0,4									

Stadtkreis Landkreis Gemeinde	Wahl- berech- tigte	Wähler	Wahl- betei- ligung	Abgegebene Stimmen			Von den gültigen Stimmen									
				Ungültige		Gültige	CDU		SPD		GRÜNE		FDP/DVP		REP	
Schlüssel	Name	Anz.	%	Anz.	%	Anz.	%	Anz.	%	Anz.	%	Anz.	%	Anz.	%	
116	Noch: Landkreis Esslingen															
116078	Leinfelden-Echterdingen, Stadt															
	Ohne Briefwahl	25194	15096 (67,6)	132	0,9	14964	5354 35,8	5003 33,4	2086 13,9	1692 11,3	667 4,5					
	Briefwahl		2686	6	0,2	2680	1022 38,1	821 30,6	382 14,3	326 12,2	94 3,5					
	Zusammen	25194	17782 70,6	138	0,8	17644	6376 36,1	5824 33,0	2468 14,0	2018 11,4	761 4,3					
116079	Lenningen															
	Ohne Briefwahl	5802	3505 (64,6)	23	0,7	3482	1487 42,7	1145 32,9	184 5,3	275 7,9	321 9,2					
	Briefwahl		362	1	0,3	361	163 45,2	105 29,1	28 7,8	28 7,8	32 8,9					
	Zusammen	5802	3867 66,6	24	0,6	3843	1650 42,9	1250 32,5	212 5,5	303 7,9	353 9,2					
116037	Lichtenwald															
	Ohne Briefwahl	1906	1286 (73,2)	9	0,7	1277	554 43,4	468 36,6	71 5,6	103 8,1	57 4,5					
	Briefwahl		144			144	40 27,8	63 43,8	9 6,3	14 9,7	11 7,6					
	Zusammen	1906	1430 75,0	9	0,6	1421	594 41,8	531 37,4	80 5,6	117 8,2	68 4,8					
116041	Neckartailfingen															
	Ohne Briefwahl	2714	1658 (67,3)	12	0,7	1646	794 48,2	485 29,5	117 7,1	124 7,5	86 5,2					
	Briefwahl		240			240	136 56,7	49 20,4	16 6,7	19 7,9	17 7,1					
	Zusammen	2714	1898 69,9	12	0,6	1886	930 49,3	534 28,3	133 7,1	143 7,6	103 5,5					
116042	Neckartenzlingen															
	Ohne Briefwahl	3951	2320 (63,5)	16	0,7	2304	926 40,2	834 36,2	167 7,2	219 9,5	131 5,7					
	Briefwahl		281	1	0,4	280	126 45,0	93 33,2	19 6,8	24 8,6	13 4,6					
	Zusammen	3951	2601 65,8	17	0,7	2584	1052 40,7	927 35,9	186 7,2	243 9,4	144 5,6					
116043	Neidlingen															
	Ohne Briefwahl	1360	872 (67,5)	6	0,7	866	429 49,5	235 27,1	57 6,6	66 7,6	49 5,7					
	Briefwahl		65			65	27 41,5	26 40,0	4 6,2	5 7,7	3 4,6					
	Zusammen	1360	937 68,9	6	0,6	931	456 49,0	261 28,0	61 6,6	71 7,6	52 5,6					
116046	Neuffen, Stadt															
	Ohne Briefwahl	4412	2627 (64,7)	28	1,1	2599	1254 48,2	739 28,4	172 6,6	221 8,5	160 6,2					
	Briefwahl		340	1	0,3	339	181 53,4	96 28,3	25 7,4	23 6,8	11 3,2					
	Zusammen	4412	2967 67,2	29	1,0	2938	1435 48,8	835 28,4	197 6,7	244 8,3	171 5,8					
116047	Neuhausen auf den Fildern															
	Ohne Briefwahl	8030	4745 (64,8)	39	0,8	4706	2067 43,9	1600 34,0	358 7,6	386 8,2	252 5,4					
	Briefwahl		683	2	0,3	681	344 50,5	218 32,0	46 6,8	43 6,3	23 3,4					
	Zusammen	8030	5428 67,6	41	0,8	5387	2411 44,8	1818 33,7	404 7,5	429 8,0	275 5,1					
116048	Notzingen															
	Ohne Briefwahl	2678	1749 (72,3)	10	0,6	1739	691 39,7	511 29,4	106 6,1	124 7,1	266 15,3					
	Briefwahl		255			255	92 36,1	93 36,5	22 8,6	15 5,9	29 11,4					
	Zusammen	2678	2004 74,8	10	0,5	1994	783 39,3	604 30,3	128 6,4	139 7,0	295 14,8					
116049	Nürtingen, Stadt															
	Ohne Briefwahl	26707	15417 (62,6)	138	0,9	15279	7016 45,9	4534 29,7	1272 8,3	1175 7,7	1029 6,7					
	Briefwahl		1983	6	0,3	1977	911 46,1	486 24,6	238 12,0	169 8,5	141 7,1					
	Zusammen	26707	17400 65,2	144	0,8	17256	7927 45,9	5020 29,1	1510 8,8	1344 7,8	1170 6,8					
116050	Oberboihingen															
	Ohne Briefwahl	3845	2251 (63,8)	24	1,1	2227	927 41,6	742 33,3	162 7,3	238 10,7	123 5,5					
	Briefwahl		297			297	146 49,2	90 30,3	29 9,8	21 7,1	6 2,0					
	Zusammen	3845	2548 66,3	24	0,9	2524	1073 42,5	832 33,0	191 7,6	259 10,3	129 5,1					
116053	Ohmden															
	Ohne Briefwahl	1244	795 (66,7)	11	1,4	784	314 40,1	273 34,8	41 5,2	70 8,9	68 8,7					
	Briefwahl		51			51	30 58,8	13 25,5	5 9,8	1 2,0	2 3,9					
	Zusammen	1244	846 68,0	11	1,3	835	344 41,2	286 34,3	46 5,5	71 8,5	70 8,4					
116080	Ostfildern, Stadt															
	Ohne Briefwahl	21967	12758 (64,7)	91	0,7	12667	5349 42,2	4602 36,3	923 7,3	1074 8,5	620 4,9					
	Briefwahl		2181	8	0,4	2173	924 42,5	722 33,2	205 9,4	226 10,4	82 3,8					
	Zusammen	21967	14939 68,0	99	0,7	14840	6273 42,3	5324 35,9	1128 7,6	1300 8,8	702 4,7					

am 25. März 2001 in den Gemeinden sowie Stadt- und Landkreisen

wurden abgegeben für																					Skr. Lkr. Gem.			
BüSo		CM		CATS		DKP		GRAUE		FAMILIE		Tierschutz		NPD		ödp		PBC		RSB		Einzelbew.		
Anz.	%	Anz.	%	Anz.	%	Anz.	%	Anz.	%	Anz.	%	Anz.	%	Anz.	%	Anz.	%	Anz.	%	Anz.	%	Anz.	%	Schl.
116																								
														36 0,2	70 0,5	56 0,4	116078							
														5 0,2	25 0,9	5 0,2								
														41 0,2	95 0,5	61 0,3								
												28 0,8	7 0,2	12 0,3	23 0,7	116079								
												1 0,3		3 0,8	1 0,3									
												29 0,8	7 0,2	15 0,4	24 0,6									
														9 0,7	2 0,2	8 0,6	5 0,4	116037						
														3 2,1	2 1,4	1 0,7	1 0,7							
														12 0,8	4 0,3	9 0,6	6 0,4							
														5 0,3	8 0,5	27 1,6	116041							
														1 0,4	1 0,4	1 0,4								
														6 0,3	9 0,5	28 1,5								
														6 0,3	11 0,5	10 0,4	116042							
															4 1,4	1 0,4								
														6 0,2	15 0,6	11 0,4								
												9 1,0	3 0,3	10 1,2	8 0,9	116043								
												9 1,0	3 0,3	10 1,1	8 0,9									
														7 0,3	16 0,6	30 1,2	116046							
														1 0,3		2 0,6								
														8 0,3	16 0,5	32 1,1								
														8 0,2	35 0,7	116047								
														2 0,3	5 0,7									
														10 0,2	40 0,7									
												13 0,7	3 0,2	13 0,7	12 0,7	116048								
												1 0,4		2 0,8	1 0,4									
												14 0,7	3 0,2	15 0,8	13 0,7									
														53 0,3	122 0,8	78 0,5	116049							
														3 0,2	18 0,9	11 0,6								
														56 0,3	140 0,8	89 0,5								
														6 0,3	20 0,9	9 0,4	116050							
														1 0,3	2 0,7	2 0,7								
														7 0,3	22 0,9	11 0,4								
												4 0,5	3 0,4	3 0,4	8 1,0	116053								
												4 0,5	3 0,4	3 0,4	8 1,0									
														21 0,2	78 0,6	116080								
														1 0,0	13 0,6									
														22 0,1	91 0,6									

Schlüssel	Stadtkreis Landkreis Gemeinde	Name	Wahl- berech- tigte	Wähler	Wahl- betei- ligung	Abgegebene Stimmen		Von den gültigen Stimmen									
						Ungültige	Gültige	CDU		SPD		GRÜNE		FDP/DVP		REP	
			Anz.		%	Anz.	%	Anz.	%	Anz.	%	Anz.	%	Anz.	%	Anz.	%
116	Noch: Landkreis Esslingen																
116054	Owen, Stadt																
	Ohne Briefwahl	2420	1591	(70,9)	12	0,8	1579	731	46,3	454	28,8	85	5,4	145	9,2	126	8,0
	Briefwahl		169				169	77	45,6	50	29,6	16	9,5	13	7,7	9	5,3
	Zusammen	2420	1760	72,7	12	0,7	1748	808	46,2	504	28,8	101	5,8	158	9,0	135	7,7
116056	Plochingen, Stadt																
	Ohne Briefwahl	9121	5201	(64,0)	41	0,8	5160	2108	40,9	1976	38,3	351	6,8	347	6,7	293	5,7
	Briefwahl		933		4	0,4	929	404	43,5	315	33,9	72	7,8	87	9,4	39	4,2
	Zusammen	9121	6134	67,3	45	0,7	6089	2512	41,3	2291	37,6	423	6,9	434	7,1	332	5,5
116058	Reichenbach an der Fils																
	Ohne Briefwahl	5415	3145	(63,4)	35	1,1	3110	1362	43,8	1135	36,5	174	5,6	212	6,8	173	5,6
	Briefwahl		438		1	0,2	437	208	47,6	144	33,0	23	5,3	37	8,5	16	3,7
	Zusammen	5415	3583	66,2	36	1,0	3547	1570	44,3	1279	36,1	197	5,6	249	7,0	189	5,3
116063	Schlaitdorf																
	Ohne Briefwahl	1215	717	(66,4)	5	0,7	712	304	42,7	207	29,1	81	11,4	70	9,8	40	5,6
	Briefwahl		124				124	56	45,2	29	23,4	19	15,3	12	9,7	5	4,0
	Zusammen	1215	841	69,2	5	0,6	836	360	43,1	236	28,2	100	12,0	82	9,8	45	5,4
116068	Unterensingen																
	Ohne Briefwahl	3110	1983	(68,9)	25	1,3	1958	840	42,9	632	32,3	136	6,9	158	8,1	144	7,4
	Briefwahl		228		1	0,4	227	99	43,6	80	35,2	12	5,3	19	8,4	12	5,3
	Zusammen	3110	2211	71,1	26	1,2	2185	939	43,0	712	32,6	148	6,8	177	8,1	156	7,1
116070	Weilheim an der Teck, Stadt																
	Ohne Briefwahl	6429	3789	(64,7)	31	0,8	3758	1642	43,7	1206	32,1	225	6,0	351	9,3	244	6,5
	Briefwahl		543		2	0,4	541	246	45,5	151	27,9	48	8,9	59	10,9	26	4,8
	Zusammen	6429	4332	67,4	33	0,8	4299	1888	43,9	1357	31,6	273	6,4	410	9,5	270	6,3
116071	Wendlingen am Neckar, Stadt																
	Ohne Briefwahl	10317	5808	(62,0)	30	0,5	5778	2362	40,9	2017	34,9	493	8,5	356	6,2	452	7,8
	Briefwahl		921		4	0,4	917	405	44,2	273	29,8	103	11,2	70	7,6	48	5,2
	Zusammen	10317	6729	65,2	34	0,5	6695	2767	41,3	2290	34,2	596	8,9	426	6,4	500	7,5
116072	Wernau (Neckar), Stadt																
	Ohne Briefwahl	8494	4723	(61,1)	46	1,0	4677	2382	50,9	1488	31,8	235	5,0	248	5,3	259	5,5
	Briefwahl		734		3	0,4	731	354	48,4	220	30,1	47	6,4	47	6,4	44	6,0
	Zusammen	8494	5457	64,2	49	0,9	5408	2736	50,6	1708	31,6	282	5,2	295	5,5	303	5,6
116073	Wolfschlugen																
	Ohne Briefwahl	4395	2631	(65,8)	22	0,8	2609	1085	41,6	848	32,5	231	8,9	222	8,5	171	6,6
	Briefwahl		384		4	1,0	380	185	48,7	111	29,2	22	5,8	46	12,1	13	3,4
	Zusammen	4395	3015	68,6	26	0,9	2989	1270	42,5	959	32,1	253	8,5	268	9,0	184	6,2
116	Landkreis Esslingen insgesamt																
	Ohne Briefwahl	342905	200403	(64,5)	1590	0,8	198813	82147	41,3	69438	34,9	15562	7,8	16672	8,4	11927	6,0
	Briefwahl		31188		120	0,4	31068	13363	43,0	10067	32,4	2907	9,4	2885	9,3	1380	4,4
	Zusammen	342905	231591	67,5	1710	0,7	229881	95510	41,5	79505	34,6	18469	8,0	19557	8,5	13307	5,8
117	Landkreis Göppingen																
117001	Adelberg																
	Ohne Briefwahl	1507	993	(70,7)	14	1,4	979	359	36,7	382	39,0	58	5,9	93	9,5	65	6,6
	Briefwahl		100				100	40	40,0	32	32,0	8	8,0	12	12,0	1	1,0
	Zusammen	1507	1093	72,5	14	1,3	1079	399	37,0	414	38,4	66	6,1	105	9,7	66	6,1
117002	Aichelberg																
	Ohne Briefwahl	900	498	(61,4)	2	0,4	496	191	38,5	169	34,1	29	5,8	57	11,5	34	6,9
	Briefwahl		81				81	28	34,6	29	35,8	4	4,9	15	18,5	3	3,7
	Zusammen	900	579	64,3	2	0,3	577	219	38,0	198	34,3	33	5,7	72	12,5	37	6,4

am 25. März 2001 in den Gemeinden sowie Stadt- und Landkreisen

wurden abgegeben für																							Skr. Lkr. Gem.	
BüSo		CM		CATS		DKP		GRAUE		FAMILIE		Tierschutz		NPD		ödp		PBC		RSB		Einzelbew.		
Anz.	%	Anz.	%	Anz.	%	Anz.	%	Anz.	%	Anz.	%	Anz.	%	Anz.	%	Anz.	%	Anz.	%	Anz.	%	Anz.	%	Schl.
																							116	
												16 1,0	5 0,3	5 0,3	12 0,8					116054				
												2 1,2		1 0,6	1 0,6									
												18 1,0	5 0,3	6 0,3	13 0,7									
												48 0,9	6 0,1	11 0,2	20 0,4					116056				
												9 1,0	2 0,2		1 0,1									
												57 0,9	8 0,1	11 0,2	21 0,3									
												25 0,8	2 0,1	10 0,3	17 0,5					116058				
												4 0,9	1 0,2	2 0,5	2 0,5									
												29 0,8	3 0,1	12 0,3	19 0,5									
														3 0,4	7 1,0					116063				
														1 0,8	2 1,6									
														4 0,5	9 1,1									
													8 0,4	20 1,0	20 1,0					116068				
													1 0,4	2 0,9	2 0,9									
													9 0,4	22 1,0	22 1,0									
												40 1,1	9 0,2	12 0,3	29 0,8					116070				
												4 0,7		6 1,1	1 0,2									
												44 1,0	9 0,2	18 0,4	30 0,7									
												49 0,8	12 0,2	17 0,3	20 0,3					116071				
												9 1,0	1 0,1	7 0,8	1 0,1									
												58 0,9	13 0,2	24 0,4	21 0,3									
												34 0,7	9 0,2	11 0,2	11 0,2					116072				
												10 1,4	1 0,1	6 0,8	2 0,3									
												44 0,8	10 0,2	17 0,3	13 0,2									
													7 0,3	12 0,5	33 1,3					116073				
														2 0,5	1 0,3									
													7 0,2	14 0,5	34 1,1									
												575 0,3	453 0,2	1109 0,6	930 0,5					116				
												102 0,3	51 0,2	209 0,7	104 0,3									
												677 0,3	504 0,2	1318 0,6	1034 0,4									
																							117	
												11 1,1	6 0,6	1 0,1	4 0,4					117001				
												6 6,0		1 1,0										
												17 1,6	6 0,6	2 0,2	4 0,4									
												5 1,0	2 0,4	4 0,8	5 1,0					117002				
												2 2,5												
												7 1,2	2 0,3	4 0,7	5 0,9									

Stadtkreis Landkreis Gemeinde	Wahl- berech- tigte	Wähler	Wahl- betei- ligung	Abgegebene Stimmen		Von den gültigen Stimmen									
				Ungültige	Gültige	CDU		SPD		GRÜNE		FDP/DVP		REP	
Schlüssel	Name	Anz.	%	Anz.	%	Anz.	%	Anz.	%	Anz.	%	Anz.	%	Anz.	%
117	Noch: Landkreis Göppingen														
117003	Albershausen														
	Ohne Briefwahl	3126	1940 (65,9)	13	0,7	1927	774 40,2	683 35,4	91 4,7	181 9,4	132 6,9				
	Briefwahl		179			179	85 47,5	54 30,2	17 9,5	10 5,6	10 5,6				
	Zusammen	3126	2119 67,8	13	0,6	2106	859 40,8	737 35,0	108 5,1	191 9,1	142 6,7				
117006	Bad Ditzgenbach														
	Ohne Briefwahl	2585	1419 (60,2)	16	1,1	1403	738 52,6	405 28,9	59 4,2	112 8,0	64 4,6				
	Briefwahl		211	1	0,5	210	109 51,9	45 21,4	19 9,0	27 12,9	5 2,4				
	Zusammen	2585	1630 63,1	17	1,0	1613	847 52,5	450 27,9	78 4,8	139 8,6	69 4,3				
117007	Bad Überkingen														
	Ohne Briefwahl	3021	1850 (66,9)	21	1,1	1829	842 46,0	683 37,3	80 4,4	116 6,3	66 3,6				
	Briefwahl		236	1	0,4	235	118 50,2	65 27,7	13 5,5	25 10,6	6 2,6				
	Zusammen	3021	2086 69,0	22	1,1	2064	960 46,5	748 36,2	93 4,5	141 6,8	72 3,5				
117009	Birenbach														
	Ohne Briefwahl	1462	893 (66,6)	9	1,0	884	339 38,3	367 41,5	38 4,3	63 7,1	51 5,8				
	Briefwahl		115			115	51 44,3	34 29,6	10 8,7	11 9,6	3 2,6				
	Zusammen	1462	1008 68,9	9	0,9	999	390 39,0	401 40,1	48 4,8	74 7,4	54 5,4				
117010	Böhlenkirch														
	Ohne Briefwahl	3894	2251 (61,8)	36	1,6	2215	1198 54,1	588 26,5	74 3,3	180 8,1	127 5,7				
	Briefwahl		240			240	143 59,6	64 26,7	9 3,8	16 6,7	4 1,7				
	Zusammen	3894	2491 64,0	36	1,4	2455	1341 54,6	652 26,6	83 3,4	196 8,0	131 5,3				
117012	Boll														
	Ohne Briefwahl	3689	2181 (65,4)	22	1,0	2159	703 32,6	807 37,4	302 14,0	217 10,1	95 4,4				
	Briefwahl		338			338	95 28,1	116 34,3	63 18,6	46 13,6	11 3,3				
	Zusammen	3689	2519 68,3	22	0,9	2497	798 32,0	923 37,0	365 14,6	263 10,5	106 4,2				
117011	Börtlingen														
	Ohne Briefwahl	1327	832 (67,3)	12	1,4	820	308 37,6	297 36,2	56 6,8	71 8,7	55 6,7				
	Briefwahl		89			89	43 48,3	31 34,8	5 5,6	9 10,1	1 1,1				
	Zusammen	1327	921 69,4	12	1,3	909	351 38,6	328 36,1	61 6,7	80 8,8	56 6,2				
117014	Deggingen														
	Ohne Briefwahl	4146	2398 (62,9)	29	1,2	2369	1224 51,7	744 31,4	104 4,4	149 6,3	97 4,1				
	Briefwahl		319	2	0,6	317	155 48,9	110 34,7	17 5,4	18 5,7	10 3,2				
	Zusammen	4146	2717 65,5	31	1,1	2686	1379 51,3	854 31,8	121 4,5	167 6,2	107 4,0				
117015	Donzdorf, Stadt														
	Ohne Briefwahl	7958	4548 (61,8)	58	1,3	4490	2148 47,8	1457 32,4	212 4,7	375 8,4	226 5,0				
	Briefwahl		572			572	253 44,2	194 33,9	40 7,0	58 10,1	14 2,4				
	Zusammen	7958	5120 64,3	58	1,1	5062	2401 47,4	1651 32,6	252 5,0	433 8,6	240 4,7				
117016	Drackenstein														
	Ohne Briefwahl	313	191 (63,0)	6	3,1	185	87 47,0	64 34,6	8 4,3	12 6,5	9 4,9				
117017	Dürnau														
	Ohne Briefwahl	1416	865 (65,1)	9	1,0	856	320 37,4	354 41,4	54 6,3	72 8,4	46 5,4				
	Briefwahl		79			79	24 30,4	26 32,9	7 8,9	15 19,0	5 6,3				
	Zusammen	1416	944 66,7	9	1,0	935	344 36,8	380 40,6	61 6,5	87 9,3	51 5,5				
117018	Ebersbach an der Fils, Stadt														
	Ohne Briefwahl	10585	6322 (64,9)	70	1,1	6252	2337 37,4	2594 41,5	375 6,0	467 7,5	371 5,9				
	Briefwahl		796	7	0,9	789	321 40,7	289 36,6	49 6,2	61 7,7	58 7,4				
	Zusammen	10585	7118 67,2	77	1,1	7041	2658 37,8	2883 40,9	424 6,0	528 7,5	429 6,1				
117019	Eislingen/Fils, Stadt														
	Ohne Briefwahl	13249	7209 (58,1)	93	1,3	7116	2988 42,0	2796 39,3	363 5,1	429 6,0	382 5,4				
	Briefwahl		796	5	0,6	791	348 44,0	266 33,6	68 8,6	56 7,1	28 3,5				
	Zusammen	13249	8005 60,4	98	1,2	7907	3336 42,2	3062 38,7	431 5,5	485 6,1	410 5,2				

am 25. März 2001 in den Gemeinden sowie Stadt- und Landkreisen

wurden abgegeben für																							Skr. Lkr. Gem.	
BüSo		CM		CATS		DKP		GRAUE		FAMILIE		Tierschutz		NPD		ödp		PBC		RSB		Einzelbew.		Schl.
Anz.	%	Anz.	%	Anz.	%	Anz.	%	Anz.	%	Anz.	%	Anz.	%	Anz.	%	Anz.	%	Anz.	%	Anz.	%	Anz.	%	
																							117	
												15 0,8	12 0,6	3 0,2	36 1,9									117003
												2 1,1			1 0,6									
												17 0,8	12 0,6	3 0,1	37 1,8									
												9 0,6	3 0,2	2 0,1	11 0,8									117006
												3 1,4	1 0,5		1 0,5									
												12 0,7	4 0,2	2 0,1	12 0,7									
												18 1,0	6 0,3	7 0,4	11 0,6									117007
													1 0,4	1 0,4	6 2,6									
												18 0,9	7 0,3	8 0,4	17 0,8									
												9 1,0	8 0,9	3 0,3	6 0,7									117009
												3 2,6	1 0,9	1 0,9	1 0,9									
												12 1,2	9 0,9	4 0,4	7 0,7									
												8 0,4	7 0,3	16 0,7	17 0,8									117010
												3 1,3		1 0,4										
												11 0,4	7 0,3	17 0,7	17 0,7									
												20 0,9	4 0,2	7 0,3	4 0,2									117012
												2 0,6			5 1,5									
												22 0,9	4 0,2	7 0,3	9 0,4									
												7 0,9	5 0,6	6 0,7	15 1,8									117011
												7 0,8	5 0,6	6 0,7	15 1,7									
												23 1,0	8 0,3	4 0,2	16 0,7									117014
												5 1,6	1 0,3		1 0,3									
												28 1,0	9 0,3	4 0,1	17 0,6									
												33 0,7	5 0,1	22 0,5	12 0,3									117015
												9 1,6	1 0,2	2 0,3	1 0,2									
												42 0,8	6 0,1	24 0,5	13 0,3									
												2 1,1	2 1,1		1 0,5									117016
												3 0,4	1 0,1	3 0,4	3 0,4									117017
												1 1,3			1 1,3									
												4 0,4	1 0,1	3 0,3	4 0,4									
												41 0,7	15 0,2	21 0,3	31 0,5									117018
												7 0,9		2 0,3	2 0,3									
												48 0,7	15 0,2	23 0,3	33 0,5									
												56 0,8	32 0,4	17 0,2	53 0,7									117019
												16 2,0	6 0,8	1 0,1	2 0,3									
												72 0,9	38 0,5	18 0,2	55 0,7									

Schlüssel	Stadtkreis Landkreis Gemeinde	Wahl- berech- tigte	Wähler	Wahl- betei- ligung	Abgegebene Stimmen			Von den gültigen Stimmen									
					Ungültige	Gültige		CDU	SPD		GRÜNE		FDP/DVP		REP		
	Name	Anz.		%	Anz.	%	Anz.	%	Anz.	%	Anz.	%	Anz.	%	Anz.	%	
117	Noch: Landkreis Göppingen																
117020	Eschenbach																
	Ohne Briefwahl	1720	1033	(64,2)	13	1,3	1020	420	41,2	391	38,3	56	5,5	80	7,8	57	5,6
	Briefwahl		102				102	45	44,1	28	27,5	8	7,8	10	9,8	7	6,9
	Zusammen	1720	1135	66,0	13	1,1	1122	465	41,4	419	37,3	64	5,7	90	8,0	64	5,7
117023	Gammelshausen																
	Ohne Briefwahl	1121	699	(66,1)	9	1,3	690	243	35,2	290	42,0	40	5,8	47	6,8	53	7,7
	Briefwahl		61				61	22	36,1	25	41,0	5	8,2	9	14,8		
	Zusammen	1121	760	67,8	9	1,2	751	265	35,3	315	41,9	45	6,0	56	7,5	53	7,1
117024	Geislingen an der Steige, Stadt																
	Ohne Briefwahl	18117	9823	(58,0)	101	1,0	9722	3936	40,5	4095	42,1	413	4,2	531	5,5	504	5,2
	Briefwahl		1110		3	0,3	1107	508	45,9	383	34,6	75	6,8	80	7,2	40	3,6
	Zusammen	18117	10933	60,3	104	1,0	10829	4444	41,0	4478	41,4	488	4,5	611	5,6	544	5,0
117025	Gingen an der Fils																
	Ohne Briefwahl	3158	1930	(65,6)	22	1,1	1908	710	37,2	821	43,0	79	4,1	168	8,8	82	4,3
	Briefwahl		209				209	71	34,0	90	43,1	12	5,7	20	9,6	11	5,3
	Zusammen	3158	2139	67,7	22	1,0	2117	781	36,9	911	43,0	91	4,3	188	8,9	93	4,4
117026	Göppingen, Stadt																
	Ohne Briefwahl	38423	20708	(58,0)	214	1,0	20494	8254	40,3	7811	38,1	987	4,8	1630	8,0	1428	7,0
	Briefwahl		2539		7	0,3	2532	1074	42,4	872	34,4	161	6,4	260	10,3	123	4,9
	Zusammen	38423	23247	60,5	221	1,0	23026	9328	40,5	8683	37,7	1148	5,0	1890	8,2	1551	6,7
117028	Gruibingen																
	Ohne Briefwahl	1628	942	(61,1)	6	0,6	936	385	41,1	306	32,7	49	5,2	111	11,9	63	6,7
	Briefwahl		84				84	30	35,7	31	36,9	8	9,5	5	6,0	10	11,9
	Zusammen	1628	1026	63,0	6	0,6	1020	415	40,7	337	33,0	57	5,6	116	11,4	73	7,2
117029	Hattenhofen																
	Ohne Briefwahl	2265	1413	(67,0)	19	1,3	1394	478	34,3	564	40,5	72	5,2	161	11,5	84	6,0
	Briefwahl		148		3	2,0	145	51	35,2	54	37,2	6	4,1	19	13,1	5	3,4
	Zusammen	2265	1561	68,9	22	1,4	1539	529	34,4	618	40,2	78	5,1	180	11,7	89	5,8
117030	Heiningen																
	Ohne Briefwahl	3875	2328	(65,0)	14	0,6	2314	876	37,9	933	40,3	134	5,8	197	8,5	136	5,9
	Briefwahl		280				280	100	35,7	98	35,0	33	11,8	29	10,4	20	7,1
	Zusammen	3875	2608	67,3	14	0,5	2594	976	37,6	1031	39,7	167	6,4	226	8,7	156	6,0
117031	Hohenstadt																
	Ohne Briefwahl	543	349	(67,8)	5	1,4	344	175	50,9	80	23,3	7	2,0	46	13,4	17	4,9
117033	Kuchen																
	Ohne Briefwahl	4249	2472	(63,4)	24	1,0	2448	893	36,5	1062	43,4	111	4,5	197	8,0	122	5,0
	Briefwahl		333		1	0,3	332	132	39,8	125	37,7	24	7,2	35	10,5	14	4,2
	Zusammen	4249	2805	66,0	25	0,9	2780	1025	36,9	1187	42,7	135	4,9	232	8,3	136	4,9
117061	Lauterstein, Stadt																
	Ohne Briefwahl	2033	1198	(62,9)	10	0,8	1188	607	51,1	374	31,5	45	3,8	79	6,6	64	5,4
	Briefwahl		122				122	75	61,5	30	24,6	3	2,5	12	9,8		
	Zusammen	2033	1320	64,9	10	0,8	1310	682	52,1	404	30,8	48	3,7	91	6,9	64	4,9
117035	Mühlhausen im Täle																
	Ohne Briefwahl	744	452	(64,9)	8	1,8	444	210	47,3	146	32,9	35	7,9	29	6,5	15	3,4
	Briefwahl		44		1	2,3	43	18	41,9	12	27,9	3	7,0	7	16,3		
	Zusammen	744	496	66,7	9	1,8	487	228	46,8	158	32,4	38	7,8	36	7,4	15	3,1
117037	Ottenbach																
	Ohne Briefwahl	1806	1102	(65,4)	15	1,4	1087	608	55,9	277	25,5	34	3,1	75	6,9	73	6,7
	Briefwahl		118				118	70	59,3	21	17,8	19	16,1	4	3,4	2	1,7
	Zusammen	1806	1220	67,6	15	1,2	1205	678	56,3	298	24,7	53	4,4	79	6,6	75	6,2

am 25. März 2001 in den Gemeinden sowie Stadt- und Landkreisen

wurden abgegeben für																							Skr. Lkr. Gem.	
BüSo		CM		CATS		DKP		GRAUE		FAMILIE		Tierschutz		NPD		ödp		PBC		RSB		Einzelbew.		
Anz.	%	Anz.	%	Anz.	%	Anz.	%	Anz.	%	Anz.	%	Anz.	%	Anz.	%	Anz.	%	Anz.	%	Anz.	%	Anz.	%	Schl.
																							117	
												9	0,9	3	0,3	2	0,2	2	0,2					117020
												1	1,0	1	1,0			2	2,0					
												10	0,9	4	0,4	2	0,2	4	0,4					
												10	1,4	3	0,4	1	0,1	3	0,4					117023
												10	1,3	3	0,4	1	0,1	3	0,4					
												109	1,1	38	0,4	25	0,3	71	0,7					117024
												11	1,0	4	0,4	2	0,2	4	0,4					
												120	1,1	42	0,4	27	0,2	75	0,7					
												16	0,8	7	0,4	6	0,3	19	1,0					117025
												2	1,0	2	1,0			1	0,5					
												18	0,9	9	0,4	6	0,3	20	0,9					
												168	0,8	84	0,4	51	0,2	81	0,4					117026
												18	0,7	4	0,2	8	0,3	12	0,5					
												186	0,8	88	0,4	59	0,3	93	0,4					
												7	0,7	7	0,7	3	0,3	5	0,5					117028
												7	0,7	7	0,7	3	0,3	5	0,5					
												12	0,9	4	0,3	3	0,2	16	1,1					117029
												4	2,8	1	0,7	2	1,4	3	2,1					
												16	1,0	5	0,3	5	0,3	19	1,2					
												17	0,7	9	0,4	4	0,2	8	0,3					117030
												17	0,7	9	0,3	4	0,2	8	0,3					
												5	1,5	12	3,5	1	0,3	1	0,3					117031
												18	0,7	19	0,8	5	0,2	21	0,9					117033
																1	0,3	1	0,3					
												18	0,6	19	0,7	6	0,2	22	0,8					
												9	0,8	4	0,3	3	0,3	3	0,3					117061
												1	0,8			1	0,8							
												10	0,8	4	0,3	4	0,3	3	0,2					
												5	1,1			4	0,9					117035		
												1	2,3			2	4,7							
												6	1,2			6	1,2							
												6	0,6	4	0,4	3	0,3	7	0,6					117037
												1	0,8			1	0,8							
												7	0,6	4	0,3	4	0,3	7	0,6					

Stadtkreis Landkreis Gemeinde	Wahl- berech- tigte	Wähler	Wahl- betei- ligung	Abgegebene Stimmen		Von den gültigen Stimmen									
				Ungültige	Gültige	CDU		SPD		GRÜNE		FDP/DVP		REP	
Schlüssel	Name	Anz.	%	Anz.	%	Anz.	%	Anz.	%	Anz.	%	Anz.	%	Anz.	%
117	Noch: Landkreis Göppingen														
117038	Rechberghausen														
	Ohne Briefwahl	4181	2401	(63,6)	29	1,2	2372	940	39,6	989	41,7	129	5,4	168	7,1
	Briefwahl		378		4	1,1	374	153	40,9	150	40,1	23	6,1	29	7,8
	Zusammen	4181	2779	66,5	33	1,2	2746	1093	39,8	1139	41,5	152	5,5	197	7,2
117042	Salach														
	Ohne Briefwahl	5188	2863	(60,1)	22	0,8	2841	1299	45,7	1069	37,6	108	3,8	191	6,7
	Briefwahl		404		2	0,5	402	220	54,7	115	28,6	16	4,0	35	8,7
	Zusammen	5188	3267	63,0	24	0,7	3243	1519	46,8	1184	36,5	124	3,8	226	7,0
117043	Schlat														
	Ohne Briefwahl	1302	810	(69,8)	20	2,5	790	315	39,9	285	36,1	44	5,6	98	12,4
	Briefwahl		139		4	2,9	135	69	51,1	32	23,7	5	3,7	21	15,6
	Zusammen	1302	949	72,9	24	2,5	925	384	41,5	317	34,3	49	5,3	119	12,9
117044	Schlierbach														
	Ohne Briefwahl	2607	1598	(66,2)	7	0,4	1591	679	42,7	555	34,9	83	5,2	103	6,5
	Briefwahl		180		1	0,6	179	80	44,7	58	32,4	18	10,1	10	5,6
	Zusammen	2607	1778	68,2	8	0,4	1770	759	42,9	613	34,6	101	5,7	113	6,4
117049	Süßen, Stadt														
	Ohne Briefwahl	6851	3994	(62,4)	54	1,4	3940	1595	40,5	1472	37,4	232	5,9	349	8,9
	Briefwahl		427		2	0,5	425	167	39,3	139	32,7	25	5,9	69	16,2
	Zusammen	6851	4421	64,5	56	1,3	4365	1762	40,4	1611	36,9	257	5,9	418	9,6
117051	Uhingen, Stadt														
	Ohne Briefwahl	9859	5889	(63,3)	48	0,8	5841	2359	40,4	2217	38,0	277	4,7	418	7,2
	Briefwahl		537		3	0,6	534	199	37,3	203	38,0	31	5,8	61	11,4
	Zusammen	9859	6426	65,2	51	0,8	6375	2558	40,1	2420	38,0	308	4,8	479	7,5
117055	Wangen														
	Ohne Briefwahl	2425	1495	(68,0)	22	1,5	1473	525	35,6	620	42,1	78	5,3	142	9,6
	Briefwahl		223				223	78	35,0	89	39,9	18	8,1	15	6,7
	Zusammen	2425	1718	70,8	22	1,3	1696	603	35,6	709	41,8	96	5,7	157	9,3
117053	Wäschenbeuren														
	Ohne Briefwahl	2737	1695	(66,3)	19	1,1	1676	774	46,2	579	34,5	91	5,4	117	7,0
	Briefwahl		165				165	84	50,9	45	27,3	17	10,3	8	4,8
	Zusammen	2737	1860	68,0	19	1,0	1841	858	46,6	624	33,9	108	5,9	125	6,8
117058	Wiesensteig, Stadt														
	Ohne Briefwahl	1610	927	(62,0)	12	1,3	915	513	56,1	251	27,4	38	4,2	62	6,8
117060	Zell unter Aichelberg														
	Ohne Briefwahl	2138	1328	(67,7)	14	1,1	1314	543	41,3	414	31,5	112	8,5	167	12,7
	Briefwahl		168				168	83	49,4	34	20,2	13	7,7	25	14,9
	Zusammen	2138	1496	70,0	14	0,9	1482	626	42,2	448	30,2	125	8,4	192	13,0
11799	Nicht aufteilbare														
	Briefwahl		149				149	68	45,6	46	30,9	14	9,4	12	8,1
117	Landkreis Göppingen insgesamt														
	Ohne Briefwahl	177758	101839	(61,7)	1117	1,1	100722	41893	41,6	37991	37,7	5157	5,1	7760	7,7
	Briefwahl		12071		47	0,4	12024	5210	43,3	4035	33,6	866	7,2	1154	9,6
	Zusammen	177758	113910	64,1	1164	1,0	112746	47103	41,8	42026	37,3	6023	5,3	8914	7,9
118	Landkreis Ludwigsburg														
118001	Affalterbach														
	Ohne Briefwahl	3173	1863	(65,3)	6	0,3	1857	808	45,5	638	34,4	102	5,5	163	8,8
	Briefwahl		306		2	0,7	304	128	42,1	102	33,6	19	6,3	29	9,5
	Zusammen	3173	2169	68,4	8	0,4	2161	936	43,3	740	34,2	121	5,6	192	8,9

am 25. März 2001 in den Gemeinden sowie Stadt- und Landkreisen

wurden abgegeben für																						Skr. Lkr. Gem.		
BüSo		CM		CATS		DKP		GRAUE		FAMILIE		Tierschutz		NPD		ödp		PBC		RSB		Einzelbew.		Schl.
Anz.	%	Anz.	%	Anz.	%	Anz.	%	Anz.	%	Anz.	%	Anz.	%	Anz.	%	Anz.	%	Anz.	%	Anz.	%	Anz.	%	
																							117	
												12 0,5	6 0,3	5 0,2	6 0,3								117038	
												1 0,3		1 0,3										
												13 0,5	6 0,2	6 0,2	6 0,2									
												26 0,9	7 0,2	7 0,2	5 0,2								117042	
												2 0,5		1 0,2										
												28 0,9	7 0,2	7 0,2	6 0,2									
												2 0,3	2 0,3	2 0,3	4 0,5								117043	
													1 0,7	1 0,7	1 0,7									
												2 0,2	3 0,3	3 0,3	5 0,5									
												20 1,3	1 0,1	11 0,7	19 1,2								117044	
												2 1,1		2 1,1	3 1,7									
												22 1,2	1 0,1	13 0,7	22 1,2									
												37 0,9	10 0,3	17 0,4	21 0,5								117049	
												6 1,4		2 0,5	4 0,9									
												43 1,0	10 0,2	19 0,4	25 0,6									
												46 0,8	34 0,6	27 0,5	19 0,3								117051	
												6 1,1	2 0,4	4 0,7	2 0,4									
												52 0,8	36 0,6	31 0,5	21 0,3									
												11 0,7	7 0,5		9 0,6								117055	
												3 1,3	1 0,4	2 0,9	1 0,4									
												14 0,8	8 0,5	2 0,1	10 0,6									
												17 1,0	6 0,4	3 0,2	4 0,2								117053	
												2 1,2		1 0,6	2 1,2									
												19 1,0	6 0,3	4 0,2	6 0,3									
												3 0,3	1 0,1	1 0,1	3 0,3								117058	
												6 0,5	2 0,2	5 0,4	10 0,8								117060	
												4 2,4			2 1,2									
												10 0,7	2 0,1	5 0,3	12 0,8									
												1 0,7	2 1,3		1 0,7								117999	
												831 0,8	386 0,4	305 0,3	562 0,6								117	
												125 1,0	29 0,2	39 0,3	61 0,5									
												956 0,8	415 0,4	344 0,3	623 0,6									
																							118	
												2 0,1	15 0,8								118001			
												1 0,3	2 0,7											
												3 0,1	17 0,8											

Stadtkreis Landkreis Gemeinde	Wahl- berech- tigte	Wähler	Wahl- betei- ligung	Abgegebene Stimmen				Von den gültigen Stimmen									
				Ungültige		Gültige		CDU		SPD		GRÜNE		FDP/DVP		REP	
Schlüssel	Name	Anz.	%	Anz.	%	Anz.	%	Anz.	%	Anz.	%	Anz.	%	Anz.	%	Anz.	%
118	Noch: Landkreis Ludwigsburg																
118003	Asperg, Stadt																
	Ohne Briefwahl	8296	4972 (66,1)	48	1,0	4924	1871 38,0	1562 31,7	751 15,3	399 8,1	296 6,0						
	Briefwahl		739	1	0,1	738	278 37,7	221 29,9	128 17,3	57 7,7	41 5,6						
	Zusammen	8296	5711 68,8	49	0,9	5662	2149 38,0	1783 31,5	879 15,5	456 8,1	337 6,0						
118006	Benningen am Neckar																
	Ohne Briefwahl	3835	2382 (68,1)	14	0,6	2368	861 36,4	904 38,2	189 8,0	206 8,7	198 8,4						
	Briefwahl		324	5	1,5	319	134 42,0	102 32,0	33 10,3	31 9,7	18 5,6						
	Zusammen	3835	2706 70,6	19	0,7	2687	995 37,0	1006 37,4	222 8,3	237 8,8	216 8,0						
118007	Besigheim, Stadt																
	Ohne Briefwahl	7601	4470 (63,2)	32	0,7	4438	1730 39,0	1506 33,9	366 8,2	455 10,3	343 7,7						
	Briefwahl		506	2	0,4	504	217 43,1	150 29,8	55 10,9	56 11,1	22 4,4						
	Zusammen	7601	4976 65,5	34	0,7	4942	1947 39,4	1656 33,5	421 8,5	511 10,3	365 7,4						
118079	Bietigheim-Bissingen, Stadt																
	Ohne Briefwahl	27115	15601 (62,6)	171	1,1	15430	6240 40,4	5387 34,9	1640 10,6	1092 7,1	980 6,4						
	Briefwahl		2073	5	0,2	2068	782 37,8	663 32,1	271 13,1	210 10,2	128 6,2						
	Zusammen	27115	17674 65,2	176	1,0	17498	7022 40,1	6050 34,6	1911 10,9	1302 7,4	1108 6,3						
118010	Bönningheim, Stadt																
	Ohne Briefwahl	4527	2660 (64,6)	23	0,9	2637	996 37,8	916 34,7	256 9,7	273 10,4	169 6,4						
	Briefwahl		372	1	0,3	371	168 45,3	100 27,0	34 9,2	52 14,0	14 3,8						
	Zusammen	4527	3032 67,0	24	0,8	3008	1164 38,7	1016 33,8	290 9,6	325 10,8	183 6,1						
118011	Ditzingen, Stadt																
	Ohne Briefwahl	16072	9820 (67,4)	49	0,5	9771	4145 42,4	3343 34,2	703 7,2	1007 10,3	415 4,2						
	Briefwahl		1436	7	0,5	1429	594 41,6	464 32,5	139 9,7	159 11,1	40 2,8						
	Zusammen	16072	11256 70,0	56	0,5	11200	4739 42,3	3807 34,0	842 7,5	1166 10,4	455 4,1						
118012	Eberdingen																
	Ohne Briefwahl	4445	2726 (66,2)	25	0,9	2701	1183 43,8	818 30,3	232 8,6	287 10,6	141 5,2						
	Briefwahl		323			323	119 36,8	111 34,4	48 14,9	28 8,7	12 3,7						
	Zusammen	4445	3049 68,6	25	0,8	3024	1302 43,1	929 30,7	280 9,3	315 10,4	153 5,1						
118014	Erdmannhausen																
	Ohne Briefwahl	3414	2037 (64,7)	14	0,7	2023	746 36,9	755 37,3	184 9,1	160 7,9	165 8,2						
	Briefwahl		255	2	0,8	253	98 38,7	85 33,6	27 10,7	28 11,1	12 4,7						
	Zusammen	3414	2292 67,1	16	0,7	2276	844 37,1	840 36,9	211 9,3	188 8,3	177 7,8						
118015	Erligheim																
	Ohne Briefwahl	1781	1042 (62,8)	14	1,3	1028	456 44,4	327 31,8	84 8,2	75 7,3	74 7,2						
	Briefwahl		116			116	54 46,6	35 30,2	17 14,7	6 5,2	4 3,4						
	Zusammen	1781	1158 65,0	14	1,2	1144	510 44,6	362 31,6	101 8,8	81 7,1	78 6,8						
118078	Freiberg am Neckar, Stadt																
	Ohne Briefwahl	10977	6666 (66,6)	50	0,8	6616	2620 39,6	2556 38,6	477 7,2	504 7,6	423 6,4						
	Briefwahl		924	4	0,4	920	416 45,2	324 35,2	74 8,0	63 6,8	38 4,1						
	Zusammen	10977	7590 69,1	54	0,7	7536	3036 40,3	2880 38,2	551 7,3	567 7,5	461 6,1						
118016	Freudental																
	Ohne Briefwahl	1723	1038 (66,1)	7	0,7	1031	340 33,0	394 38,2	97 9,4	91 8,8	89 8,6						
	Briefwahl		144			144	49 34,0	58 40,3	15 10,4	7 4,9	14 9,7						
	Zusammen	1723	1182 68,6	7	0,6	1175	389 33,1	452 38,5	112 9,5	98 8,3	103 8,8						
118018	Gemrigheim																
	Ohne Briefwahl	2430	1421 (62,7)	9	0,6	1412	639 45,3	383 27,1	48 3,4	185 13,1	146 10,3						
	Briefwahl		151			151	75 49,7	32 21,2	10 6,6	19 12,6	15 9,9						
	Zusammen	2430	1572 64,7	9	0,6	1563	714 45,7	415 26,6	58 3,7	204 13,1	161 10,3						
118019	Gerlingen, Stadt																
	Ohne Briefwahl	13326	8126 (70,2)	50	0,6	8076	3472 43,0	2765 34,2	589 7,3	760 9,4	435 5,4						
	Briefwahl		1677	4	0,2	1673	772 46,1	487 29,1	151 9,0	189 11,3	62 3,7						
	Zusammen	13326	9803 73,6	54	0,6	9749	4244 43,5	3252 33,4	740 7,6	949 9,7	497 5,1						

79

Stadtkreis Landkreis Gemeinde	Wahl- berech- tigte	Wähler	Wahl- betei- ligung	Abgegebene Stimmen		Von den gültigen Stimmen									
				Ungültige	Gültige	CDU		SPD		GRÜNE		FDP/DVP		REP	
Schlüssel	Name	Anz.	%	Anz.	%	Anz.	%	Anz.	%	Anz.	%	Anz.	%	Anz.	%
118	Noch: Landkreis Ludwigsburg														
118021	Großbottwar, Stadt														
	Ohne Briefwahl	5417	3239 (65,4)	28	0,9	3211	1407 43,8	1048	32,6	178	5,5	285	8,9	265	8,3
	Briefwahl		438	2	0,5	436	194 44,5	126	28,9	40	9,2	37	8,5	34	7,8
	Zusammen	5417	3677 67,9	30	0,8	3647	1601 43,9	1174	32,2	218	6,0	322	8,8	299	8,2
118027	Hemmingen														
	Ohne Briefwahl	5453	3128 (63,8)	19	0,6	3109	1282 41,2	1198	38,5	159	5,1	273	8,8	146	4,7
	Briefwahl		542	3	0,6	539	197 36,5	241	44,7	23	4,3	47	8,7	22	4,1
	Zusammen	5453	3670 67,3	22	0,6	3648	1479 40,5	1439	39,4	182	5,0	320	8,8	168	4,6
118028	Hessigheim														
	Ohne Briefwahl	1500	921 (65,1)	7	0,8	914	460 50,3	202	22,1	50	5,5	75	8,2	115	12,6
	Briefwahl		84	1	1,2	83	36 43,4	20	24,1	4	4,8	10	12,0	11	13,3
	Zusammen	1500	1005 67,0	8	0,8	997	496 49,7	222	22,3	54	5,4	85	8,5	126	12,6
118077	Ingersheim														
	Ohne Briefwahl	4143	2462 (64,9)	17	0,7	2445	888 36,3	924	37,8	246	10,1	206	8,4	166	6,8
	Briefwahl		332	1	0,3	331	111 33,5	123	37,2	40	12,1	37	11,2	20	6,0
	Zusammen	4143	2794 67,4	18	0,6	2776	999 36,0	1047	37,7	286	10,3	243	8,8	186	6,7
118040	Kirchheim am Neckar														
	Ohne Briefwahl	2979	1692 (62,7)	16	0,9	1676	654 39,0	601	35,9	141	8,4	144	8,6	118	7,0
	Briefwahl		264	3	1,1	261	116 44,4	90	34,5	9	3,4	26	10,0	19	7,3
	Zusammen	2979	1956 65,7	19	1,0	1937	770 39,8	691	35,7	150	7,7	170	8,8	137	7,1
118080	Korntal-Münchingen, Stadt														
	Ohne Briefwahl	11978	7191 (68,8)	51	0,7	7140	3097 43,4	2394	33,5	655	9,2	651	9,1	258	3,6
	Briefwahl		1459	4	0,3	1455	648 44,5	401	27,6	188	12,9	147	10,1	43	3,0
	Zusammen	11978	8650 72,2	55	0,6	8595	3745 43,6	2795	32,5	843	9,8	798	9,3	301	3,5
118046	Kornwestheim, Stadt														
	Ohne Briefwahl	19431	11009 (62,1)	96	0,9	10913	4247 38,9	4202	38,5	865	7,9	732	6,7	746	6,8
	Briefwahl		1628	6	0,4	1622	629 38,8	617	38,0	150	9,2	106	6,5	98	6,0
	Zusammen	19431	12637 65,0	102	0,8	12535	4876 38,9	4819	38,4	1015	8,1	838	6,7	844	6,7
118047	Löchgau														
	Ohne Briefwahl	3709	2274 (66,8)	33	1,5	2241	866 38,6	878	39,2	158	7,1	179	8,0	145	6,5
	Briefwahl		288	1	0,3	287	106 36,9	109	38,0	34	11,8	17	5,9	17	5,9
	Zusammen	3709	2562 69,1	34	1,3	2528	972 38,4	987	39,0	192	7,6	196	7,8	162	6,4
118048	Ludwigsburg, Stadt														
	Ohne Briefwahl	56039	30036 (59,0)	248	0,8	29788	11575 38,9	10457	35,1	3079	10,3	2383	8,0	1971	6,6
	Briefwahl		4840	12	0,2	4828	1897 39,3	1566	32,4	634	13,1	450	9,3	223	4,6
	Zusammen	56039	34876 62,2	260	0,7	34616	13472 38,9	12023	34,7	3713	10,7	2833	8,2	2194	6,3
118049	Marbach am Neckar, Stadt														
	Ohne Briefwahl	10067	5958 (65,1)	57	1,0	5901	2208 37,4	2233	37,8	550	9,3	518	8,8	345	5,8
	Briefwahl		873	6	0,7	867	308 35,5	307	35,4	106	12,2	85	9,8	51	5,9
	Zusammen	10067	6831 67,9	63	0,9	6768	2516 37,2	2540	37,5	656	9,7	603	8,9	396	5,9
118050	Markgröningen, Stadt														
	Ohne Briefwahl	9232	5507 (65,4)	50	0,9	5457	2128 39,0	1939	35,5	453	8,3	443	8,1	438	8,0
	Briefwahl		774	5	0,6	769	300 39,0	281	36,5	80	10,4	54	7,0	42	5,5
	Zusammen	9232	6281 68,0	55	0,9	6226	2428 39,0	2220	35,7	533	8,6	497	8,0	480	7,7
118051	Möglingen														
	Ohne Briefwahl	7166	4277 (66,1)	30	0,7	4247	1770 41,7	1573	37,0	329	7,7	311	7,3	225	5,3
	Briefwahl		675	2	0,3	673	266 39,5	240	35,7	58	8,6	60	8,9	32	4,8
	Zusammen	7166	4952 69,1	32	0,6	4920	2036 41,4	1813	36,8	387	7,9	371	7,5	257	5,2
118053	Mundelsheim														
	Ohne Briefwahl	2232	1385 (68,1)	10	0,7	1375	658 47,9	383	27,9	79	5,7	139	10,1	106	7,7
	Briefwahl		193			193	85 44,0	54	28,0	16	8,3	20	10,4	16	8,3
	Zusammen	2232	1578 70,7	10	0,6	1568	743 47,4	437	27,9	95	6,1	159	10,1	122	7,8

am 25. März 2001 in den Gemeinden sowie Stadt- und Landkreisen

wurden abgegeben für																							Skr. Lkr. Gem.	
BüSo		CM		CATS		DKP		GRAUE		FAMILIE		Tierschutz		NPD		ödp		PBC		RSB		Einzelbew.		Schl.
Anz.	%	Anz.	%	Anz.	%	Anz.	%	Anz.	%	Anz.	%	Anz.	%	Anz.	%	Anz.	%	Anz.	%	Anz.	%	Anz.	%	
																							118	
														6 0,2	22 0,7							118021		
														5 1,1										
														6 0,2	27 0,7									
															15 0,5	36 1,2							118027	
															4 0,7	5 0,9								
															19 0,5	41 1,1								
														1 0,1	11 1,2							118028		
															2 2,4									
														1 0,1	13 1,3									
														4 0,2	11 0,4							118077		
														4 0,1	11 0,4									
														3 0,2	15 0,9							118040		
															1 0,4									
														3 0,2	16 0,8									
															41 0,6	44 0,6							118080	
															20 1,4	8 0,5								
															61 0,7	52 0,6								
															46 0,4	20 0,2							118046	
														55 0,5	7 0,4	3 0,2								
														12 0,7	53 0,4	23 0,2								
														67 0,5										
														2 0,1	13 0,6							118047		
														1 0,3	3 1,0									
														3 0,1	16 0,6									
															101 0,3	74 0,2							118048	
														148 0,5	18 0,4	13 0,3								
														27 0,6	119 0,3	87 0,3								
														175 0,5										
														12 0,2	35 0,6							118049		
														2 0,2	8 0,9									
														14 0,2	43 0,6									
															20 0,4	36 0,7							118050	
															5 0,7	7 0,9								
															25 0,4	43 0,7								
															14 0,3	10 0,2							118051	
														15 0,4	2 0,3	7 1,0								
														8 1,2	16 0,3	17 0,3								
														23 0,5										
														1 0,1	9 0,7							118053		
														1 0,5	1 0,5									
														2 0,1	10 0,6									

Schlüssel	Stadtkreis Landkreis Gemeinde	Wahl- berech- tigte	Wähler	Wahl- betei- ligung	Abgegebene Stimmen		Von den gültigen Stimmen										
					Ungültige	Gültige	CDU		SPD		GRÜNE		FDP/DVP		REP		
	Name	Anz.		%	Anz.	%	Anz.	%	Anz.	%	Anz.	%	Anz.	%	Anz.	%	
118	Noch: Landkreis Ludwigsburg																
118054	Murr																
	Ohne Briefwahl	4099	2416	(64,1)	22	0,9	2394	1034	43,2	836	34,9	150	6,3	181	7,6	173	7,2
	Briefwahl		310		1	0,3	309	119	38,5	123	39,8	19	6,1	28	9,1	18	5,8
	Zusammen	4099	2726	66,5	23	0,8	2703	1153	42,7	959	35,5	169	6,3	209	7,7	191	7,1
118059	Oberriexingen, Stadt																
	Ohne Briefwahl	2104	1219	(61,9)	9	0,7	1210	487	40,2	437	36,1	110	9,1	99	8,2	61	5,0
	Briefwahl		123				123	47	38,2	41	33,3	12	9,8	18	14,6	2	1,6
	Zusammen	2104	1342	63,8	9	0,7	1333	534	40,1	478	35,9	122	9,2	117	8,8	63	4,7
118060	Oberstenfeld																
	Ohne Briefwahl	5360	3316	(68,7)	18	0,5	3298	1445	43,8	1075	32,6	194	5,9	302	9,2	257	7,8
	Briefwahl		503				503	222	44,1	147	29,2	34	6,8	59	11,7	35	7,0
	Zusammen	5360	3819	71,3	18	0,5	3801	1667	43,9	1222	32,1	228	6,0	361	9,5	292	7,7
118063	Pleidelsheim																
	Ohne Briefwahl	3945	2109	(60,0)	16	0,8	2093	787	37,6	791	37,8	170	8,1	165	7,9	162	7,7
	Briefwahl		412				412	158	38,3	139	33,7	23	5,6	47	11,4	39	9,5
	Zusammen	3945	2521	63,9	16	0,6	2505	945	37,7	930	37,1	193	7,7	212	8,5	201	8,0
118081	Remseck am Neckar																
	Ohne Briefwahl	14159	8539	(65,9)	49	0,6	8490	3195	37,6	2999	35,3	653	7,7	1059	12,5	531	6,3
	Briefwahl		1139		4	0,4	1135	443	39,0	367	32,3	99	8,7	159	14,0	53	4,7
	Zusammen	14159	9678	68,4	53	0,5	9625	3638	37,8	3366	35,0	752	7,8	1218	12,7	584	6,1
118076	Sachsenheim, Stadt																
	Ohne Briefwahl	11344	6770	(63,6)	73	1,1	6697	2816	42,0	2354	35,2	490	7,3	486	7,3	499	7,5
	Briefwahl		656		4	0,6	652	243	37,3	239	36,7	73	11,2	57	8,7	32	4,9
	Zusammen	11344	7426	65,5	77	1,0	7349	3059	41,6	2593	35,3	563	7,7	543	7,4	531	7,2
118067	Schwieberdingen																
	Ohne Briefwahl	6655	3929	(65,6)	25	0,6	3904	1654	42,4	1404	36,0	224	5,7	398	10,2	190	4,9
	Briefwahl		635				635	283	44,6	205	32,3	43	6,8	68	10,7	27	4,3
	Zusammen	6655	4564	68,6	25	0,5	4539	1937	42,7	1609	35,4	267	5,9	466	10,3	217	4,8
118068	Sersheim																
	Ohne Briefwahl	3358	1990	(62,7)	13	0,7	1977	773	39,1	754	38,1	154	7,8	155	7,8	110	5,6
	Briefwahl		171		1	0,6	170	65	38,2	60	35,3	22	12,9	17	10,0	4	2,4
	Zusammen	3358	2161	64,4	14	0,6	2147	838	39,0	814	37,9	176	8,2	172	8,0	114	5,3
118070	Steinheim an der Murr, Stadt																
	Ohne Briefwahl	7654	4643	(65,6)	39	0,8	4604	1772	38,5	1753	38,1	307	6,7	400	8,7	326	7,1
	Briefwahl		535		1	0,2	534	217	40,6	205	38,4	34	6,4	50	9,4	23	4,3
	Zusammen	7654	5178	67,7	40	0,8	5138	1989	38,7	1958	38,1	341	6,6	450	8,8	349	6,8
118071	Tamm																
	Ohne Briefwahl	8439	5191	(66,1)	50	1,0	5141	1993	38,8	1914	37,2	413	8,0	417	8,1	351	6,8
	Briefwahl		567		4	0,7	563	219	38,9	181	32,1	59	10,5	67	11,9	24	4,3
	Zusammen	8439	5758	68,2	54	0,9	5704	2212	38,8	2095	36,7	472	8,3	484	8,5	375	6,6
118073	Vaihingen an der Enz, Stadt																
	Ohne Briefwahl	18602	11191	(65,4)	101	0,9	11090	5062	45,6	3358	30,3	1048	9,4	959	8,6	499	4,5
	Briefwahl		1438		4	0,3	1434	646	45,0	404	28,2	171	11,9	147	10,3	52	3,6
	Zusammen	18602	12629	67,9	105	0,8	12524	5708	45,6	3762	30,0	1219	9,7	1106	8,8	551	4,4
118074	Walheim																
	Ohne Briefwahl	2062	1244	(64,8)	11	0,9	1233	507	41,1	424	34,4	74	6,0	111	9,0	105	8,5
	Briefwahl		137				137	65	47,4	39	28,5	8	5,8	15	10,9	10	7,3
	Zusammen	2062	1381	67,0	11	0,8	1370	572	41,8	463	33,8	82	6,0	126	9,2	115	8,4
118	Landkreis Ludwigsburg insgesamt																
	Ohne Briefwahl	335842	196460	(64,2)	1600	0,8	194860	78872	40,5	68385	35,1	16647	8,5	16728	8,6	12311	6,3
	Briefwahl		28362		98	0,3	28264	11504	40,7	9259	32,8	3000	10,6	2762	9,8	1390	4,9
	Zusammen	335842	224822	66,9	1698	0,8	223124	90376	40,5	77644	34,8	19647	8,8	19490	8,7	13701	6,1

am 25. März 2001 in den Gemeinden sowie Stadt- und Landkreisen

wurden abgegeben für																							Skr. Lkr. Gem.	
BüSo		CM		CATS		DKP		GRAUE		FAMILIE		Tierschutz		NPD		ödp		PBC		RSB		Einzelbew.		Schl.
Anz.	%	Anz.	%	Anz.	%	Anz.	%	Anz.	%	Anz.	%	Anz.	%	Anz.	%	Anz.	%	Anz.	%	Anz.	%	Anz.	%	
																								118
															4 0,2		16 0,7							118054
															2 0,6									
															6 0,2		16 0,6							
																	9 0,7		7 0,6					118059
																	3 2,4							
																	12 0,9		7 0,5					
															7 0,2		18 0,5							118060
															1 0,2		5 1,0							
															8 0,2		23 0,6							
															4 0,2		14 0,7							118063
															2 0,5		4 1,0							
															6 0,2		18 0,7							
								18 0,2									19 0,2		16 0,2					118081
								4 0,4									4 0,4		6 0,5					
								22 0,2									23 0,2		22 0,2					
														20 0,3		32 0,5								118076
																8 1,2								
														20 0,3		40 0,5								
																22 0,6		12 0,3						118067
																9 1,4								
																31 0,7		12 0,3						
																12 0,6		19 1,0						118068
																1 0,6		1 0,6						
																13 0,6		20 0,9						
														7 0,2		39 0,8								118070
														1 0,2		4 0,7								
														8 0,2		43 0,8								
								15 0,3								14 0,3		24 0,5						118071
								7 1,2								4 0,7		2 0,4						
								22 0,4								18 0,3		26 0,5						
																64 0,6		100 0,9						118073
																8 0,6		6 0,4						
																72 0,6		106 0,8						
														6 0,5		6 0,5								118074
														6 0,4		6 0,4								
								271 0,1						146 0,1		937 0,5		563 0,3						118
								60 0,2						19 0,1		184 0,7		86 0,3						
								331 0,1						165 0,1		1121 0,5		649 0,3						

Stadtkreis Landkreis Gemeinde	Wahl- berech- tigte	Wähler	Wahl- betei- ligung	Abgegebene Stimmen		Von den gültigen Stimmen									
				Ungültige	Gültige	CDU		SPD		GRÜNE		FDP/DVP		REP	
Schlüssel	Name	Anz.	%	Anz.	%	Anz.	%	Anz.	%	Anz.	%	Anz.	%	Anz.	%
119 Landkreis Rems-Murr-Kreis															
119001	Alfdorf														
	Ohne Briefwahl	4987	2845 (59,9)	19	0,7	2826	1267 44,8	800	28,3	177	6,3	306	10,8	203	7,2
	Briefwahl		220	1	0,5	219	77 35,2	74	33,8	19	8,7	29	13,2	14	6,4
	Zusammen	4987	3065 61,5	20	0,7	3045	1344 44,1	874	28,7	196	6,4	335	11,0	217	7,1
119003	Allmersbach im Tal														
	Ohne Briefwahl	3397	2049 (64,8)	14	0,7	2035	819 40,2	728	35,8	120	5,9	205	10,1	134	6,6
	Briefwahl		229			229	95 41,5	72	31,4	24	10,5	26	11,4	7	3,1
	Zusammen	3397	2278 67,1	14	0,6	2264	914 40,4	800	35,3	144	6,4	231	10,2	141	6,2
119004	Althütte														
	Ohne Briefwahl	2996	1811 (66,1)	8	0,4	1803	767 42,5	545	30,2	98	5,4	183	10,1	139	7,7
	Briefwahl		234			234	104 44,4	70	29,9	24	10,3	18	7,7	10	4,3
	Zusammen	2996	2045 68,3	8	0,4	2037	871 42,8	615	30,2	122	6,0	201	9,9	149	7,3
119087	Aspach														
	Ohne Briefwahl	5724	3412 (63,4)	28	0,8	3384	1384 40,9	1037	30,6	195	5,8	442	13,1	204	6,0
	Briefwahl		341	1	0,3	340	132 38,8	109	32,1	34	10,0	37	10,9	15	4,4
	Zusammen	5724	3753 65,6	29	0,8	3724	1516 40,7	1146	30,8	229	6,1	479	12,9	219	5,9
119006	Auenwald														
	Ohne Briefwahl	5047	2958 (62,5)	27	0,9	2931	1241 42,3	943	32,2	145	4,9	326	11,1	211	7,2
	Briefwahl		299			299	135 45,2	82	27,4	17	5,7	43	14,4	17	5,7
	Zusammen	5047	3257 64,5	27	0,8	3230	1376 42,6	1025	31,7	162	5,0	369	11,4	228	7,1
119008	Backnang, Stadt														
	Ohne Briefwahl	22653	13027 (62,3)	105	0,8	12922	5294 41,0	4469	34,6	813	6,3	1213	9,4	864	6,7
	Briefwahl		1657	8	0,5	1649	644 39,1	588	35,7	114	6,9	175	10,6	89	5,4
	Zusammen	22653	14684 64,8	113	0,8	14571	5938 40,8	5057	34,7	927	6,4	1388	9,5	953	6,5
119089	Berglen														
	Ohne Briefwahl	4492	2714 (64,3)	29	1,1	2685	1122 41,8	783	29,2	185	6,9	312	11,6	201	7,5
	Briefwahl		260			260	118 45,4	64	24,6	23	8,8	31	11,9	13	5,0
	Zusammen	4492	2974 66,2	29	1,0	2945	1240 42,1	847	28,8	208	7,1	343	11,6	214	7,3
119018	Burgstetten														
	Ohne Briefwahl	2416	1412 (65,2)	12	0,8	1400	480 34,3	482	34,4	98	7,0	186	13,3	105	7,5
	Briefwahl		238	3	1,3	235	103 43,8	73	31,1	15	6,4	25	10,6	11	4,7
	Zusammen	2416	1650 68,3	15	0,9	1635	583 35,7	555	33,9	113	6,9	211	12,9	116	7,1
119020	Fellbach, Stadt														
	Ohne Briefwahl	28185	16126 (64,6)	115	0,7	16011	6244 39,0	5271	32,9	947	5,9	2577	16,1	818	5,1
	Briefwahl		3083	17	0,6	3066	1303 42,5	922	30,1	224	7,3	471	15,4	108	3,5
	Zusammen	28185	19209 68,2	132	0,7	19077	7547 39,6	6193	32,5	1171	6,1	3048	16,0	926	4,9
119024	Großerlach														
	Ohne Briefwahl	1882	985 (55,8)	9	0,9	976	411 42,1	312	32,0	46	4,7	107	11,0	75	7,7
	Briefwahl		101	1	1,0	100	39 39,0	38	38,0	5	5,0	13	13,0	3	3,0
	Zusammen	1882	1086 57,7	10	0,9	1076	450 41,8	350	32,5	51	4,7	120	11,2	78	7,2
119037	Kaisersbach														
	Ohne Briefwahl	1861	1048 (59,2)	15	1,4	1033	476 46,1	244	23,6	53	5,1	148	14,3	83	8,0
	Briefwahl		85			85	35 41,2	25	29,4	8	9,4	12	14,1	3	3,5
	Zusammen	1861	1133 60,9	15	1,3	1118	511 45,7	269	24,1	61	5,5	160	14,3	86	7,7
119093	Kernen im Remstal														
	Ohne Briefwahl	10729	6043 (62,1)	38	0,6	6005	2349 39,1	2044	34,0	535	8,9	686	11,4	293	4,9
	Briefwahl		945			945	370 39,2	285	30,2	121	12,8	120	12,7	23	2,4
	Zusammen	10729	6988 65,1	38	0,5	6950	2719 39,1	2329	33,5	656	9,4	806	11,6	316	4,5
119038	Kirchberg an der Murr														
	Ohne Briefwahl	2563	1600 (66,3)	9	0,6	1591	597 37,5	396	24,9	94	5,9	328	20,6	105	6,6
	Briefwahl		141			141	56 39,7	37	26,2	3	2,1	31	22,0	10	7,1
	Zusammen	2563	1741 67,9	9	0,5	1732	653 37,7	433	25,0	97	5,6	359	20,7	115	6,6

am 25. März 2001 in den Gemeinden sowie Stadt- und Landkreisen

wurden abgegeben für																					Skr. Lkr. Gem.			
BüSo		CM		CATS		DKP		GRAUE		FAMILIE		Tierschutz		NPD		ödp		PBC		RSB		Einzelbew.		Schl.
Anz.	%	Anz.	%	Anz.	%	Anz.	%	Anz.	%	Anz.	%	Anz.	%	Anz.	%	Anz.	%	Anz.	%	Anz.	%	Anz.	%	
																								119
														14 0,5	17 0,6	42 1,5							119001	
															2 0,9	4 1,8								
														14 0,5	19 0,6	46 1,5								
														6 0,3	7 0,3	16 0,8							119003	
															4 1,7	1 0,4								
														6 0,3	11 0,5	17 0,8								
														11 0,6	18 1,0	42 2,3							119004	
														1 0,4	1 0,4	6 2,6								
														12 0,6	19 0,9	48 2,4								
														21 0,6	36 1,1	65 1,9							119087	
														1 0,3	3 0,9	9 2,6								
														22 0,6	39 1,0	74 2,0								
														18 0,6	27 0,9	20 0,7							119006	
														1 0,3	2 0,7	2 0,7								
														19 0,6	29 0,9	22 0,7								
														35 0,3	88 0,7	146 1,1							119008	
														8 0,5	16 1,0	15 0,9								
														43 0,3	104 0,7	161 1,1								
															22 0,8	44 1,6							16 0,6 119089	
															4 1,5	3 1,2							4 1,5	
															26 0,9	47 1,6							20 0,7	
														2 0,1	12 0,9	35 2,5							119018	
															4 1,7	4 1,7								
														2 0,1	16 1,0	39 2,4								
															91 0,6	63 0,4							119020	
															28 0,9	10 0,3								
															119 0,6	73 0,4								
														9 0,9	8 0,8	8 0,8							119024	
															1 1,0	1 1,0								
														9 0,8	9 0,8	9 0,8								
														8 0,8	7 0,7	14 1,4							119037	
															1 1,2	1 1,2								
														8 0,7	8 0,7	15 1,3								
															18 0,3	46 0,8							34 0,6 119093	
															7 0,7	5 0,5							14 1,5	
															25 0,4	51 0,7							48 0,7	
														2 0,1	9 0,6	60 3,8							119038	
															3 2,1	1 0,7								
														2 0,1	12 0,7	61 3,5								

Stadtkreis Landkreis Gemeinde	Wahl- berech- tigte	Wähler	Wahl- betei- ligung	Abgegebene Stimmen		Von den gültigen Stimmen									
				Ungültige	Gültige	CDU		SPD		GRÜNE		FDP/DVP		REP	
Schlüssel	Name	Anz.	%	Anz.	%	Anz.	%	Anz.	%	Anz.	%	Anz.	%	Anz.	%
119	Noch: Landkreis Rems-Murr-Kreis														
119041	Korb														
	Ohne Briefwahl	7207	4160 (62,8)	14	0,3	4146	1791 43,2	1472	35,5	228	5,5	401	9,7	207	5,0
	Briefwahl		552			552	257 46,6	169	30,6	34	6,2	66	12,0	16	2,9
	Zusammen	7207	4712 65,4	14	0,3	4698	2048 43,6	1641	34,9	262	5,6	467	9,9	223	4,7
119042	Leutenbach														
	Ohne Briefwahl	7684	4523 (63,1)	33	0,7	4490	1704 38,0	1737	38,7	342	7,6	392	8,7	248	5,5
	Briefwahl		489			489	173 35,4	196	40,1	42	8,6	39	8,0	34	7,0
	Zusammen	7684	5012 65,2	33	0,7	4979	1877 37,7	1933	38,8	384	7,7	431	8,7	282	5,7
119044	Murrhardt, Stadt														
	Ohne Briefwahl	9934	5058 (55,5)	59	1,2	4999	2053 41,1	1789	35,8	312	6,2	456	9,1	313	6,3
	Briefwahl		762	2	0,3	760	324 42,6	250	32,9	73	9,6	80	10,5	23	3,0
	Zusammen	9934	5820 58,6	61	1,0	5759	2377 41,3	2039	35,4	385	6,7	536	9,3	336	5,8
119053	Oppenweiler														
	Ohne Briefwahl	2950	1820 (66,4)	8	0,4	1812	956 52,8	532	29,4	97	5,4	128	7,1	72	4,0
	Briefwahl		197	2	1,0	195	119 61,0	35	17,9	16	8,2	14	7,2	6	3,1
	Zusammen	2950	2017 68,4	10	0,5	2007	1075 53,6	567	28,3	113	5,6	142	7,1	78	3,9
119055	Plüderhausen														
	Ohne Briefwahl	6619	3880 (63,3)	35	0,9	3845	1596 41,5	1235	32,1	214	5,6	443	11,5	264	6,9
	Briefwahl		473	2	0,4	471	191 40,6	138	29,3	26	5,5	63	13,4	34	7,2
	Zusammen	6619	4353 65,8	37	0,8	4316	1787 41,4	1373	31,8	240	5,6	506	11,7	298	6,9
119090	Remshalden														
	Ohne Briefwahl	9940	6171 (68,0)	41	0,7	6130	2623 42,8	1820	29,7	421	6,9	794	13,0	289	4,7
	Briefwahl		828	2	0,2	826	359 43,5	222	26,9	66	8,0	113	13,7	30	3,6
	Zusammen	9940	6999 70,4	43	0,6	6956	2982 42,9	2042	29,4	487	7,0	907	13,0	319	4,6
119061	Rudersberg														
	Ohne Briefwahl	8069	4671 (61,6)	49	1,0	4622	2108 45,6	1280	27,7	258	5,6	454	9,8	403	8,7
	Briefwahl		460			460	211 45,9	137	29,8	35	7,6	52	11,3	17	3,7
	Zusammen	8069	5131 63,6	49	1,0	5082	2319 45,6	1417	27,9	293	5,8	506	10,0	420	8,3
119067	Schorndorf, Stadt														
	Ohne Briefwahl	27315	15413 (61,6)	98	0,6	15315	6545 42,7	5030	32,8	987	6,4	1525	10,0	860	5,6
	Briefwahl		2185	4	0,2	2181	906 41,5	656	30,1	192	8,8	260	11,9	106	4,9
	Zusammen	27315	17598 64,4	102	0,6	17496	7451 42,6	5686	32,5	1179	6,7	1785	10,2	966	5,5
119068	Schwaikheim														
	Ohne Briefwahl	6201	3727 (66,1)	37	1,0	3690	1351 36,6	1474	39,9	261	7,1	381	10,3	185	5,0
	Briefwahl		536	5	0,9	531	171 32,2	232	43,7	42	7,9	61	11,5	19	3,6
	Zusammen	6201	4263 68,7	42	1,0	4221	1522 36,1	1706	40,4	303	7,2	442	10,5	204	4,8
119069	Spiegelberg														
	Ohne Briefwahl	1538	940 (65,3)	6	0,6	934	379 40,6	304	32,5	62	6,6	87	9,3	73	7,8
	Briefwahl		94			94	45 47,9	27	28,7	9	9,6	11	11,7	1	1,1
	Zusammen	1538	1034 67,2	6	0,6	1028	424 41,2	331	32,2	71	6,9	98	9,5	74	7,2
119075	Sulzbach an der Murr														
	Ohne Briefwahl	3623	1963 (58,2)	22	1,1	1941	957 49,3	564	29,1	95	4,9	158	8,1	135	7,0
	Briefwahl		232	1	0,4	231	112 48,5	55	23,8	15	6,5	29	12,6	10	4,3
	Zusammen	3623	2195 60,6	23	1,0	2172	1069 49,2	619	28,5	110	5,1	187	8,6	145	6,7
119076	Urbach														
	Ohne Briefwahl	5729	3278 (61,8)	26	0,8	3252	1392 42,8	1104	33,9	164	5,0	305	9,4	201	6,2
	Briefwahl		405	2	0,5	403	159 39,5	133	33,0	30	7,4	54	13,4	13	3,2
	Zusammen	5729	3683 64,3	28	0,8	3655	1551 42,4	1237	33,8	194	5,3	359	9,8	214	5,9
119079	Waiblingen, Stadt														
	Ohne Briefwahl	34515	19458 (62,1)	141	0,7	19317	7641 39,6	7380	38,2	1121	5,8	1899	9,8	1043	5,4
	Briefwahl		3006	12	0,4	2994	1189 39,7	1063	35,5	231	7,7	321	10,7	152	5,1
	Zusammen	34515	22464 65,1	153	0,7	22311	8830 39,6	8443	37,8	1352	6,1	2220	10,0	1195	5,4

am 25. März 2001 in den Gemeinden sowie Stadt- und Landkreisen

wurden abgegeben für																						Skr. Lkr. Gem.		
BüSo		CM		CATS		DKP		GRAUE		FAMILIE		Tierschutz		NPD		ödp		PBC		RSB		Einzelbew.		Schl.
Anz.	%	Anz.	%	Anz.	%	Anz.	%	Anz.	%	Anz.	%	Anz.	%	Anz.	%	Anz.	%	Anz.	%	Anz.	%	Anz.	%	Schl.
																							119	
																24 0,6	23 0,6			119041				
																3 0,5	7 1,3							
																27 0,6	30 0,6							
																20 0,4	47 1,0			119042				
																4 0,8	1 0,2							
																24 0,5	48 1,0							
														23 0,5	23 0,5	30 0,6			119044					
														4 0,5	2 0,3	4 0,5								
														27 0,5	25 0,4	34 0,6								
														1 0,1	7 0,4	19 1,0			119053					
														1 0,5	2 1,0	2 1,0								
														2 0,1	9 0,4	21 1,0								
																20 0,5	51 1,3	22 0,6			119055			
																5 1,1	4 0,8	102,1						
																25 0,6	55 1,3	320,7						
																53 0,9	44 0,7	86 1,4			119090			
																9 1,1	8 1,0	192,3						
																62 0,9	52 0,7	105 1,5						
																18 0,4	52 1,1	49 1,1			119061			
																1 0,2	2 0,4	5 1,1						
																19 0,4	54 1,1	54 1,1						
																65 0,4	179 1,2	124 0,8			119067			
																10 0,5	19 0,9	32 1,5						
																75 0,4	198 1,1	156 0,9						
																15 0,4	23 0,6			119068				
																4 0,8	2 0,4							
																19 0,5	25 0,6							
														10 1,1	3 0,3	16 1,7			119069					
																1 1,1								
														10 1,0	3 0,3	17 1,7								
														8 0,4	8 0,4	16 0,8			119075					
														4 1,7	2 0,9	4 1,7								
														12 0,6	10 0,5	20 0,9								
																14 0,4	40 1,2	32 1,0			119076			
																1 0,2	7 1,7	6 1,5						
																15 0,4	47 1,3	38 1,0						
																127 0,7	106 0,5			119079				
																21 0,7	17 0,6							
																148 0,7	123 0,6							

Stadtkreis Landkreis Gemeinde	Wahl- berech- tigte	Wähler	Wahl- betei- ligung	Abgegebene Stimmen		Von den gültigen Stimmen									
				Ungültige	Gültige	CDU		SPD		GRÜNE		FDP/DVP		REP	
Schlüssel	Name	Anz.	%	Anz.	%	Anz.	%	Anz.	%	Anz.	%	Anz.	%	Anz.	%
119	Noch: Landkreis Rems-Murr-Kreis														
119091	Weinstadt, Stadt														
	Ohne Briefwahl	17967	10985 (67,4)	86	0,8	10899	3699 33,9	3121	28,6	681	6,2	2743	25,2	437	4,0
	Briefwahl		1555	4	0,3	1551	519 33,5	382	24,6	121	7,8	455	29,3	42	2,7
	Zusammen	17967	12540 69,8	90	0,7	12450	4218 33,9	3503	28,1	802	6,4	3198	25,7	479	3,8
119083	Weissach im Tal														
	Ohne Briefwahl	5358	3248 (65,5)	24	0,7	3224	1288 40,0	1240	38,5	179	5,6	289	9,0	178	5,5
	Briefwahl		367	2	0,5	365	150 41,1	138	37,8	23	6,3	32	8,8	11	3,0
	Zusammen	5358	3615 67,5	26	0,7	3589	1438 40,1	1378	38,4	202	5,6	321	8,9	189	5,3
119084	Welzheim, Stadt														
	Ohne Briefwahl	7450	3977 (57,4)	48	1,2	3929	1758 44,7	1263	32,1	195	5,0	369	9,4	238	6,1
	Briefwahl		504	3	0,6	501	228 45,5	172	34,3	17	3,4	42	8,4	26	5,2
	Zusammen	7450	4481 60,1	51	1,1	4430	1986 44,8	1435	32,4	212	4,8	411	9,3	264	6,0
119085	Winnenden, Stadt														
	Ohne Briefwahl	17801	10228 (62,1)	96	0,9	10132	4299 42,4	3342	33,0	789	7,8	950	9,4	609	6,0
	Briefwahl		1248	8	0,6	1240	545 44,0	364	29,4	122	9,8	109	8,8	78	6,3
	Zusammen	17801	11476 64,5	104	0,9	11372	4844 42,6	3706	32,6	911	8,0	1059	9,3	687	6,0
119086	Winterbach														
	Ohne Briefwahl	5570	3521 (68,7)	20	0,6	3501	1564 44,7	1102	31,5	340	9,7	279	8,0	159	4,5
	Briefwahl		436	1	0,2	435	180 41,4	128	29,4	60	13,8	43	9,9	16	3,7
	Zusammen	5570	3957 71,0	21	0,5	3936	1744 44,3	1230	31,3	400	10,2	322	8,2	175	4,4
119	Landkreis Rems-Murr-Kreis insgesamt														
	Ohne Briefwahl	282402	163051 (62,9)	1271	0,8	161780	66155 40,9	53843	33,3	10252	6,3	19072	11,8	9349	5,8
	Briefwahl		22162	81	0,4	22081	9049 41,0	6936	31,4	1785	8,1	2875	13,0	957	4,3
	Zusammen	282402	185213 65,6	1352	0,7	183861	75204 40,9	60779	33,1	12037	6,5	21947	11,9	10306	5,6

Region Franken

121000	Heilbronn, Stadt														
	Ohne Briefwahl	77069	40157 (56,1)	485	1,2	39672	16685 42,1	14570	36,7	1821	4,6	2996	7,6	3113	7,8
	Briefwahl		5161	36	0,7	5125	2146 41,9	1669	32,6	347	6,8	543	10,6	329	6,4
	Zusammen	77069	45318 58,8	521	1,1	44797	18831 42,0	16239	36,3	2168	4,8	3539	7,9	3442	7,7
125	Landkreis Heilbronn														
125001	Abstatt														
	Ohne Briefwahl	3009	1796 (64,5)	23	1,3	1773	755 42,6	682	38,5	65	3,7	159	9,0	87	4,9
	Briefwahl		217	1	0,5	216	90 41,7	80	37,0	6	2,8	27	12,5	13	6,0
	Zusammen	3009	2013 66,9	24	1,2	1989	845 42,5	762	38,3	71	3,6	186	9,4	100	5,0
125005	Bad Friedrichshall, Stadt														
	Ohne Briefwahl	11392	6060 (56,9)	87	1,4	5973	2785 46,6	2094	35,1	242	4,1	327	5,5	429	7,2
	Briefwahl		692			692	316 45,7	223	32,2	43	6,2	61	8,8	35	5,1
	Zusammen	11392	6752 59,3	87	1,3	6665	3101 46,5	2317	34,8	285	4,3	388	5,8	464	7,0
125006	Bad Rappenau, Stadt														
	Ohne Briefwahl	14582	7546 (55,5)	112	1,5	7434	3325 44,7	2609	35,1	310	4,2	531	7,1	416	5,6
	Briefwahl		883	4	0,5	879	412 46,9	247	28,1	38	4,3	114	13,0	29	3,3
	Zusammen	14582	8429 57,8	116	1,4	8313	3737 45,0	2856	34,4	348	4,2	645	7,8	445	5,4
125007	Bad Wimpfen, Stadt														
	Ohne Briefwahl	4828	2592 (59,4)	20	0,8	2572	1283 49,9	877	34,1	138	5,4	157	6,1	78	3,0
	Briefwahl		416	4	1,0	412	188 45,6	142	34,5	33	8,0	37	9,0	7	1,7
	Zusammen	4828	3008 62,3	24	0,8	2984	1471 49,3	1019	34,1	171	5,7	194	6,5	85	2,8
125008	Beilstein, Stadt														
	Ohne Briefwahl	4372	2668 (68,2)	22	0,8	2646	1082 40,9	831	31,4	161	6,1	393	14,9	144	5,4
	Briefwahl		436	2	0,5	434	209 48,2	124	28,6	29	6,7	53	12,2	13	3,0
	Zusammen	4372	3104 71,0	24	0,8	3080	1291 41,9	955	31,0	190	6,2	446	14,5	157	5,1

am 25. März 2001 in den Gemeinden sowie Stadt- und Landkreisen

wurden abgegeben für																							Skr. Lkr. Gem.
BüSo		CM		CATS		DKP		GRAUE		FAMILIE		Tierschutz		NPD		ödp		PBC		RSB		Einzelbew.	Schl.
Anz.	%	Anz.	%	Anz.	%	Anz.	%	Anz.	%	Anz.	%	Anz.	%	Anz.	%	Anz.	%	Anz.	%	Anz.	%	Anz.	%
																							119
																49 0,4	93 0,9	76 0,7		119091			
																5 0,3	21 1,4	60,4					
																54 0,4	114 0,9	82 0,7					
																8 0,2	15 0,5	27 0,8	119083				
																2 0,5	3 0,8	6 1,6					
																10 0,3	18 0,5	33 0,9					
																42 1,1	22 0,6	42 1,1	119084				
																1 0,2	7 1,4	8 1,6					
																43 1,0	29 0,7	50 1,1					
																51 0,5	92 0,9	119085					
																12 1,0	10 0,8						
																63 0,6	102 0,9						
																12 0,3	23 0,7	22 0,6	119086				
																1 0,2	2 0,5	5 1,1					
																13 0,3	25 0,6	27 0,7					
																218 0,1	906 0,6	1524 0,9	461 0,3	119			
																23 0,1	168 0,8	187 0,8	101 0,5				
																241 0,1	1074 0,6	1711 0,9	562 0,3				
																98 0,2	211 0,5	178 0,4	121000				
																11 0,2	45 0,9	35 0,7					
																109 0,2	256 0,6	213 0,5					
																							125
																9 0,5	4 0,2	12 0,7	125001				
																9 0,5	4 0,2	12 0,6					
																14 0,2	31 0,5	51 0,9	125005				
																1 0,1	5 0,7	8 1,2					
																15 0,2	36 0,5	59 0,9					
																24 0,3	176 2,4	43 0,6	125006				
																6 0,7	24 2,7	9 1,0					
																30 0,4	200 2,4	52 0,6					
																7 0,3	11 0,4	21 0,8	125007				
																	3 0,7	2 0,5					
																7 0,2	14 0,5	23 0,8					
																7 0,3	14 0,5	14 0,5	125008				
																3 0,7		3 0,7					
																10 0,3	14 0,5	17 0,6					

Stadtkreis Landkreis Gemeinde	Wahl- berech- tigte	Wähler	Wahl- betei- ligung	Abgegebene Stimmen		Von den gültigen Stimmen									
				Ungültige	Gültige	CDU		SPD		GRÜNE		FDP/DVP		REP	
Schlüssel	Name	Anz.	%	Anz.	%	Anz.	%	Anz.	%	Anz.	%	Anz.	%	Anz.	%
125	Noch: Landkreis Heilbronn														
125013	Brackenheim, Stadt														
	Ohne Briefwahl	9955	5905 (63,0)	64	1,1	5841	2323 39,8	1740	29,8	447	7,7	756	12,9	462	7,9
	Briefwahl		548	1	0,2	547	201 36,7	172	31,4	45	8,2	78	14,3	45	8,2
	Zusammen	9955	6453 64,8	65	1,0	6388	2524 39,5	1912	29,9	492	7,7	834	13,1	507	7,9
125017	Cleebronn														
	Ohne Briefwahl	1857	1064 (61,9)	17	1,6	1047	456 43,6	245	23,4	136	13,0	112	10,7	68	6,5
	Briefwahl		132			132	61 46,2	34	25,8	21	15,9	12	9,1	3	2,3
	Zusammen	1857	1196 64,4	17	1,4	1179	517 43,9	279	23,7	157	13,3	124	10,5	71	6,0
125021	Eberstadt														
	Ohne Briefwahl	2226	1397 (66,0)	24	1,7	1373	470 34,2	527	38,4	97	7,1	139	10,1	115	8,4
	Briefwahl		104			104	34 32,7	37	35,6	9	8,7	15	14,4	5	4,8
	Zusammen	2226	1501 67,4	24	1,6	1477	504 34,1	564	38,2	106	7,2	154	10,4	120	8,1
125024	Eilhofen														
	Ohne Briefwahl	2333	1356 (61,2)	13	1,0	1343	510 38,0	522	38,9	81	6,0	112	8,3	98	7,3
	Briefwahl		115	1	0,9	114	54 47,4	32	28,1	6	5,3	18	15,8	1	0,9
	Zusammen	2333	1471 63,1	14	1,0	1457	564 38,7	554	38,0	87	6,0	130	8,9	99	6,8
125026	Eppingen, Stadt														
	Ohne Briefwahl	13890	7539 (58,2)	90	1,2	7449	3246 43,6	2540	34,1	344	4,6	579	7,8	502	6,7
	Briefwahl		893	6	0,7	887	414 46,7	235	26,5	52	5,9	97	10,9	52	5,9
	Zusammen	13890	8432 60,7	96	1,1	8336	3660 43,9	2775	33,3	396	4,8	676	8,1	554	6,6
125027	Erlenbach														
	Ohne Briefwahl	3474	2108 (64,9)	18	0,9	2090	1108 53,0	586	28,0	74	3,5	156	7,5	136	6,5
	Briefwahl		221	6	2,7	215	115 53,5	59	27,4	12	5,6	18	8,4	10	4,7
	Zusammen	3474	2329 67,0	24	1,0	2305	1223 53,1	645	28,0	86	3,7	174	7,5	146	6,3
125030	Flein														
	Ohne Briefwahl	4819	2940 (67,5)	25	0,9	2915	1163 39,9	1048	36,0	140	4,8	395	13,6	120	4,1
	Briefwahl		446			446	200 44,8	121	27,1	26	5,8	83	18,6	11	2,5
	Zusammen	4819	3386 70,3	25	0,7	3361	1363 40,6	1169	34,8	166	4,9	478	14,2	131	3,9
125034	Gemmingen														
	Ohne Briefwahl	3387	2024 (63,2)	27	1,3	1997	804 40,3	729	36,5	105	5,3	145	7,3	115	5,8
	Briefwahl		173			173	90 52,0	56	32,4	5	2,9	12	6,9	3	1,7
	Zusammen	3387	2197 64,9	27	1,2	2170	894 41,2	785	36,2	110	5,1	157	7,2	118	5,4
125038	Güglingen, Stadt														
	Ohne Briefwahl	3633	1937 (59,4)	21	1,1	1916	783 40,9	526	27,5	113	5,9	261	13,6	178	9,3
	Briefwahl		344	1	0,3	343	121 35,3	89	25,9	22	6,4	80	23,3	17	5,0
	Zusammen	3633	2281 62,8	22	1,0	2259	904 40,0	615	27,2	135	6,0	341	15,1	195	8,6
125039	Gundelsheim, Stadt														
	Ohne Briefwahl	5388	3210 (63,7)	44	1,4	3166	1786 56,4	848	26,8	116	3,7	139	4,4	219	6,9
	Briefwahl		332			332	208 62,7	64	19,3	20	6,0	19	5,7	14	4,2
	Zusammen	5388	3542 65,7	44	1,2	3498	1994 57,0	912	26,1	136	3,9	158	4,5	233	6,7
125111	Hardthausen am Kocher														
	Ohne Briefwahl	2675	1601 (62,7)	45	2,8	1556	484 31,1	375	24,1	66	4,2	441	28,3	142	9,1
	Briefwahl		115	3	2,6	112	33 29,5	31	27,7	7	6,3	37	33,0	4	3,6
	Zusammen	2675	1716 64,1	48	2,8	1668	517 31,0	406	24,3	73	4,4	478	28,7	146	8,8
125046	Ilsfeld														
	Ohne Briefwahl	5719	3449 (64,4)	48	1,4	3401	1464 43,0	1131	33,3	161	4,7	365	10,7	215	6,3
	Briefwahl		337	1	0,3	336	138 41,1	110	32,7	18	5,4	50	14,9	12	3,6
	Zusammen	5719	3786 66,2	49	1,3	3737	1602 42,9	1241	33,2	179	4,8	415	11,1	227	6,1
125047	Ittlingen														
	Ohne Briefwahl	1427	903 (63,3)	9	1,0	894	404 45,2	292	32,7	50	5,6	69	7,7	44	4,9
	Briefwahl		88			88	45 51,1	20	22,7	3	3,4	8	9,1	10	11,4
	Zusammen	1427	991 69,4	9	0,9	982	449 45,7	312	31,8	53	5,4	77	7,8	54	5,5

am 25. März 2001 in den Gemeinden sowie Stadt- und Landkreisen

wurden abgegeben für																							Skr. Lkr. Gem.	
BüSo		CM		CATS		DKP		GRAUE		FAMILIE		Tierschutz		NPD		ödp		PBC		RSB		Einzelbew.		Schl.
Anz.	%	Anz.	%	Anz.	%	Anz.	%	Anz.	%	Anz.	%	Anz.	%	Anz.	%	Anz.	%	Anz.	%	Anz.	%	Anz.	%	Schl.
																							125	
														46 0,8	26 0,4	41 0,7	125013							
														1 0,2	3 0,5	2 0,4								
														47 0,7	29 0,5	43 0,7								
														15 1,4	8 0,8	7 0,7	125017							
																1 0,8								
														15 1,3	8 0,7	8 0,7								
														2 0,1	10 0,7	13 0,9	125021							
														1 1,0	2 1,9	1 1,0								
														3 0,2	12 0,8	14 0,9								
														8 0,6	6 0,4	6 0,4	125024							
															2 1,8	1 0,9								
														8 0,5	8 0,5	7 0,5								
														42 0,6	110 1,5	86 1,2	125026							
														8 0,9	16 1,8	13 1,5								
														50 0,6	126 1,5	99 1,2								
														9 0,4	13 0,6	8 0,4	125027							
															1 0,5									
														9 0,4	14 0,6	8 0,3								
														9 0,3	15 0,5	25 0,9	125030							
														1 0,2	1 0,2	3 0,7								
														10 0,3	16 0,5	28 0,8								
														8 0,4	73 3,7	18 0,9	125034							
															4 2,3	3 1,7								
														8 0,4	77 3,5	21 1,0								
														11 0,6	10 0,5	34 1,8	125038							
														4 1,2	2 0,6	8 2,3								
														15 0,7	12 0,5	42 1,9								
														7 0,2	12 0,4	39 1,2	125039							
															3 0,9	4 1,2								
														7 0,2	15 0,4	43 1,2								
														17 1,1	17 1,1	14 0,9	125111							
														17 1,0	17 1,0	14 0,8								
														15 0,4	23 0,7	27 0,8	125046							
														1 0,3	3 0,9	4 1,2								
														16 0,4	26 0,7	31 0,8								
														5 0,6	9 1,0	21 2,3	125047							
															1 1,1	1 1,1								
														5 0,5	10 1,0	22 2,2								

Stadtkreis Landkreis Gemeinde	Wahl- berech- tigte	Wähler	Wahl- betei- ligung	Abgegebene Stimmen		Von den gültigen Stimmen									
				Ungültige	Gültige	CDU		SPD		GRÜNE		FDP/DVP		REP	
Schlüssel	Name	Anz.	%	Anz.	%	Anz.	%	Anz.	%	Anz.	%	Anz.	%	Anz.	%
125	Noch: Landkreis Heilbronn														
125048	Jagsthausen														
	Ohne Briefwahl	1076	647 (64,3)	9	1,4	638	247 38,7	240 37,6	39 6,1	70 11,0	30 4,7				
	Briefwahl		62			62	31 50,0	19 30,6	2 3,2	4 6,5	4 6,5				
	Zusammen	1076	709 65,9	9	1,3	700	278 39,7	259 37,0	41 5,9	74 10,6	34 4,9				
125049	Kirchardt														
	Ohne Briefwahl	3475	1735 (51,9)	17	1,0	1718	820 47,7	553 32,2	52 3,0	104 6,1	130 7,6				
	Briefwahl		124			124	53 42,7	40 32,3	2 1,6	12 9,7	12 9,7				
	Zusammen	3475	1859 53,5	17	0,9	1842	873 47,4	593 32,2	54 2,9	116 6,3	142 7,7				
125113	Langenbrettach														
	Ohne Briefwahl	2391	1400 (62,2)	17	1,2	1383	591 42,7	390 28,2	81 5,9	182 13,2	104 7,5				
	Briefwahl		135			135	61 45,2	32 23,7	12 8,9	12 8,9	7 5,2				
	Zusammen	2391	1535 64,2	17	1,1	1518	652 43,0	422 27,8	93 6,1	194 12,8	111 7,3				
125056	Lauffen am Neckar, Stadt														
	Ohne Briefwahl	7677	4365 (62,9)	51	1,2	4314	1578 36,6	1642 38,1	347 8,0	435 10,1	242 5,6				
	Briefwahl		702	4	0,6	698	279 40,0	227 32,5	68 9,7	95 13,6	22 3,2				
	Zusammen	7677	5067 66,0	55	1,1	5012	1857 37,1	1869 37,3	415 8,3	530 10,6	264 5,3				
125057	Lehensteinsfeld														
	Ohne Briefwahl	1423	875 (66,0)	16	1,8	859	289 33,6	337 39,2	45 5,2	112 13,0	64 7,5				
	Briefwahl		94	1	1,1	93	31 33,3	31 33,3	7 7,5	13 14,0	8 8,6				
	Zusammen	1423	969 68,1	17	1,8	952	320 33,6	368 38,7	52 5,5	125 13,1	72 7,6				
125058	Leingarten														
	Ohne Briefwahl	7409	4193 (60,5)	51	1,2	4142	1468 35,4	1676 40,5	229 5,5	423 10,2	285 6,9				
	Briefwahl		462	3	0,6	459	161 35,1	171 37,3	40 8,7	62 13,5	15 3,3				
	Zusammen	7409	4655 62,8	54	1,2	4601	1629 35,4	1847 40,1	269 5,8	485 10,5	300 6,5				
125059	Löwenstein, Stadt														
	Ohne Briefwahl	2248	1275 (61,2)	13	1,0	1262	458 36,3	418 33,1	104 8,2	164 13,0	90 7,1				
	Briefwahl		151	1	0,7	150	49 32,7	54 36,0	14 9,3	18 12,0	9 6,0				
	Zusammen	2248	1426 63,4	14	1,0	1412	507 35,9	472 33,4	118 8,4	182 12,9	99 7,0				
125061	Massenbachhausen														
	Ohne Briefwahl	2471	1391 (60,2)	10	0,7	1381	727 52,6	439 31,8	62 4,5	63 4,6	60 4,3				
	Briefwahl		150	1	0,7	149	91 61,1	39 26,2	2 1,3	12 8,1	4 2,7				
	Zusammen	2471	1541 62,4	11	0,7	1530	818 53,5	478 31,2	64 4,2	75 4,9	64 4,2				
125063	Möckmühl, Stadt														
	Ohne Briefwahl	5822	2979 (54,2)	28	0,9	2951	1364 46,2	950 32,2	138 4,7	253 8,6	181 6,1				
	Briefwahl		312	1	0,3	311	145 46,6	91 29,3	16 5,1	33 10,6	19 6,1				
	Zusammen	5822	3291 56,5	29	0,9	3262	1509 46,3	1041 31,9	154 4,7	286 8,8	200 6,1				
125065	Neckarsulm, Stadt														
	Ohne Briefwahl	16571	9130 (58,8)	112	1,2	9018	4089 45,3	3352 37,2	342 3,8	534 5,9	602 6,7				
	Briefwahl		978	4	0,4	974	464 47,6	345 35,4	24 2,5	76 7,8	55 5,6				
	Zusammen	16571	10108 61,0	116	1,1	9992	4553 45,6	3697 37,0	366 3,7	610 6,1	657 6,6				
125066	Neckarwestheim														
	Ohne Briefwahl	2381	1337 (61,0)	11	0,8	1326	569 42,9	400 30,2	50 3,8	178 13,4	105 7,9				
	Briefwahl		173	1	0,6	172	76 44,2	43 25,0	7 4,1	28 16,3	13 7,6				
	Zusammen	2381	1510 63,4	12	0,8	1498	645 43,1	443 29,6	57 3,8	206 13,8	118 7,9				
125068	Neudenaу, Stadt														
	Ohne Briefwahl	3598	2174 (64,1)	28	1,3	2146	1121 52,2	599 27,9	87 4,1	143 6,7	158 7,4				
	Briefwahl		195			195	100 51,3	57 29,2	9 4,6	22 11,3	6 3,1				
	Zusammen	3598	2369 65,8	28	1,2	2341	1221 52,2	656 28,0	96 4,1	165 7,0	164 7,0				
125069	Neuenstadt am Kocher, Stadt														
	Ohne Briefwahl	6508	3714 (60,7)	44	1,2	3670	1661 45,3	1164 31,7	133 3,6	367 10,0	283 7,7				
	Briefwahl		373	7	1,9	366	147 40,2	114 31,1	30 8,2	53 14,5	15 4,1				
	Zusammen	6508	4087 62,8	51	1,2	4036	1808 44,8	1278 31,7	163 4,0	420 10,4	298 7,4				

am 25. März 2001 in den Gemeinden sowie Stadt- und Landkreisen

wurden abgegeben für																						Skr. Lkr. Gem.		
BüSo		CM		CATS		DKP		GRAUE		FAMILIE		Tierschutz		NPD		ödp		PBC		RSB		Einzelbew.		Schl.
Anz.	%	Anz.	%	Anz.	%	Anz.	%	Anz.	%	Anz.	%	Anz.	%	Anz.	%	Anz.	%	Anz.	%	Anz.	%	Anz.	%	Schl.
																							125	
														3 0,5	2 0,3	7 1,1			125048					
															1 1,6	1 1,6								
														3 0,4	3 0,4	8 1,1								
														9 0,5	14 0,8	36 2,1			125049					
														1 0,8		4 3,2								
														10 0,5	14 0,8	40 2,2								
														12 0,9	8 0,6	15 1,1			125113					
															3 2,2	8 5,9								
														12 0,8	11 0,7	23 1,5								
														15 0,3	26 0,6	29 0,7			125056					
															4 0,6	3 0,4								
														15 0,3	30 0,6	32 0,6								
														3 0,3	2 0,2	7 0,8			125057					
														1 1,1		2 2,2								
														4 0,4	2 0,2	9 0,9								
														18 0,4	29 0,7	14 0,3			125058					
														2 0,4	6 1,3	2 0,4								
														20 0,4	35 0,8	16 0,3								
														8 0,6	6 0,5	14 1,1			125059					
																6 4,0								
														8 0,6	6 0,4	20 1,4								
														4 0,3	10 0,7	16 1,2			125061					
																1 0,7								
														4 0,3	10 0,7	17 1,1								
														16 0,5	14 0,5	35 1,2			125063					
															2 0,6	5 1,6								
														16 0,5	16 0,5	40 1,2								
														27 0,3	36 0,4	36 0,4			125065					
														1 0,1	6 0,6	3 0,3								
														28 0,3	42 0,4	39 0,4								
														8 0,6	8 0,6	8 0,6			125066					
														2 1,2	3 1,7									
														10 0,7	11 0,7	8 0,5								
														15 0,7	9 0,4	14 0,7			125068					
																1 0,5								
														15 0,6	9 0,4	15 0,6								
														16 0,4	17 0,5	29 0,8			125069					
															3 0,8	4 1,1								
														16 0,4	20 0,5	33 0,8								

Stadtkreis Landkreis Gemeinde	Wahl- berech- tigte	Wähler	Wahl- betei- ligung	Abgegebene Stimmen		Von den gültigen Stimmen									
				Ungültige	Gültige	CDU		SPD		GRÜNE		FDP/DVP		REP	
Schlüssel	Name	Anz.	%	Anz.	%	Anz.	%	Anz.	%	Anz.	%	Anz.	%	Anz.	%
125	Noch: Landkreis Heilbronn														
125074	Nordheim														
	Ohne Briefwahl	5222	3120	(64,5)	38	1,2	3082	1277	41,4	1120	36,3	165	5,4	277	9,0
	Briefwahl		368				368	149	40,5	130	35,3	26	7,1	44	12,0
	Zusammen	5222	3488	66,8	38	1,1	3450	1426	41,3	1250	36,2	191	5,5	321	9,3
125110	Obersulm														
	Ohne Briefwahl	9540	5725	(63,9)	74	1,3	5651	1889	33,4	2293	40,6	625	11,1	424	7,5
	Briefwahl		536		3	0,6	533	202	37,9	171	32,1	68	12,8	54	10,1
	Zusammen	9540	6261	65,6	77	1,2	6184	2091	33,8	2464	39,8	693	11,2	478	7,7
125078	Oedheim														
	Ohne Briefwahl	4166	2490	(64,0)	30	1,2	2460	1171	47,6	849	34,5	86	3,5	152	6,2
	Briefwahl		262		6	2,3	256	130	50,8	86	33,6	11	4,3	18	7,0
	Zusammen	4166	2752	66,1	36	1,3	2716	1301	47,9	935	34,4	97	3,6	170	6,3
125079	Offenau														
	Ohne Briefwahl	1814	1118	(66,3)	10	0,9	1108	542	48,9	367	33,1	55	5,0	43	3,9
	Briefwahl		125		2	1,6	123	60	48,8	45	36,6	7	5,7	4	3,3
	Zusammen	1814	1243	68,5	12	1,0	1231	602	48,9	412	33,5	62	5,0	47	3,8
125081	Pfaffenhofen														
	Ohne Briefwahl	1539	863	(60,0)	9	1,0	854	307	35,9	303	35,5	42	4,9	107	12,5
	Briefwahl		97				97	36	37,1	33	34,0	6	6,2	13	13,4
	Zusammen	1539	960	62,4	9	0,9	951	343	36,1	336	35,3	48	5,0	120	12,6
125084	Roigheim														
	Ohne Briefwahl	1008	589	(62,3)	8	1,4	581	245	42,2	196	33,7	28	4,8	52	9,0
	Briefwahl		60		1	1,7	59	24	40,7	25	42,4	3	5,1	4	6,8
	Zusammen	1008	649	64,4	9	1,4	640	269	42,0	221	34,5	31	4,8	56	8,8
125086	Schwaigern, Stadt														
	Ohne Briefwahl	7280	4207	(61,4)	47	1,1	4160	1473	35,4	1451	34,9	244	5,9	580	13,9
	Briefwahl		403		3	0,7	400	166	41,5	116	29,0	32	8,0	61	15,3
	Zusammen	7280	4610	63,3	50	1,1	4560	1639	35,9	1567	34,4	276	6,1	641	14,1
125087	Siegelsbach														
	Ohne Briefwahl	1108	632	(57,0)	10	1,6	622	313	50,3	167	26,8	19	3,1	51	8,2
	Briefwahl		79				79	30	38,0	33	41,8	2	2,5	3	3,8
	Zusammen	1108	711	64,2	10	1,4	701	343	48,9	200	28,5	21	3,0	54	7,7
125094	Talheim														
	Ohne Briefwahl	3483	2122	(67,4)	22	1,0	2100	950	45,2	641	30,5	115	5,5	267	12,7
	Briefwahl		316		1	0,3	315	153	48,6	83	26,3	18	5,7	46	14,6
	Zusammen	3483	2438	70,0	23	0,9	2415	1103	45,7	724	30,0	133	5,5	313	13,0
125096	Untereisesheim														
	Ohne Briefwahl	2749	1641	(64,1)	7	0,4	1634	539	33,0	749	45,8	68	4,2	155	9,5
	Briefwahl		184				184	65	35,3	76	41,3	18	9,8	17	9,2
	Zusammen	2749	1825	66,4	7	0,4	1818	604	33,2	825	45,4	86	4,7	172	9,5
125098	Untergruppenbach														
	Ohne Briefwahl	5597	3367	(64,9)	28	0,8	3339	1442	43,2	1258	37,7	176	5,3	254	7,6
	Briefwahl		390		1	0,3	389	158	40,6	117	30,1	33	8,5	45	11,6
	Zusammen	5597	3757	67,1	29	0,8	3728	1600	42,9	1375	36,9	209	5,6	299	8,0
125102	Weinsberg, Stadt														
	Ohne Briefwahl	8178	4597	(60,5)	49	1,1	4548	1871	41,1	1579	34,7	323	7,1	436	9,6
	Briefwahl		542		2	0,4	540	202	37,4	185	34,3	53	9,8	64	11,9
	Zusammen	8178	5139	62,8	51	1,0	5088	2073	40,7	1764	34,7	376	7,4	500	9,8
125103	Widdern, Stadt														
	Ohne Briefwahl	1272	699	(59,3)	8	1,1	691	295	42,7	227	32,9	47	6,8	69	10,0
	Briefwahl		90				90	38	42,2	22	24,4	7	7,8	13	14,4
	Zusammen	1272	789	62,0	8	1,0	781	333	42,6	249	31,9	54	6,9	82	10,5

am 25. März 2001 in den Gemeinden sowie Stadt- und Landkreisen

wurden abgegeben für																							Skr. Lkr. Gem.	
BüSo		CM		CATS		DKP		GRAUE		FAMILIE		Tierschutz		NPD		ödp		PBC		RSB		Einzelbew.		Schl.
Anz.	%	Anz.	%	Anz.	%	Anz.	%	Anz.	%	Anz.	%	Anz.	%	Anz.	%	Anz.	%	Anz.	%	Anz.	%	Anz.	%	
																							125	
														6 0,2		22 0,7		13 0,4		125074				
																4 1,1								
														6 0,2		26 0,8		13 0,4						
														19 0,3		21 0,4		48 0,8		125110				
														3 0,6		6 1,1		10 1,9						
														22 0,4		27 0,4		58 0,9						
														5 0,2		13 0,5		13 0,5		125078				
														2 0,8		1 0,4								
														7 0,3		14 0,5		13 0,5						
														5 0,5		17 1,5		12 1,1		125079				
																2 1,6		2 1,6						
														5 0,4		19 1,5		14 1,1						
														1 0,1		2 0,2		17 2,0		125081				
																		1 1,0						
														1 0,1		2 0,2		18 1,9						
														1 0,2		2 0,3		10 1,7		125084				
																1 1,7								
														1 0,2		3 0,5		10 1,6						
														8 0,2		41 1,0		87 2,1		125086				
														4 1,0		1 0,3		9 2,3						
														12 0,3		42 0,9		96 2,1						
														2 0,3		10 1,6		8 1,3		125087				
														1 1,3		2 2,5								
														3 0,4		12 1,7		8 1,1						
														2 0,1		12 0,6		8 0,4		125094				
														1 0,3		1 0,3		1 0,3						
														3 0,1		13 0,5		9 0,4						
														3 0,2		10 0,6		7 0,4		125096				
														3 0,2		10 0,6		7 0,4						
														16 0,5		15 0,4		24 0,7		125098				
														2 0,5		1 0,3		2 0,5						
														18 0,5		16 0,4		26 0,7						
														20 0,4		36 0,8		22 0,5		125102				
														3 0,6		7 1,3		6 1,1						
														23 0,5		43 0,8		28 0,6						
														2 0,3		11 1,6		3 0,4		125103				
																		3 3,3						
														2 0,3		11 1,4		6 0,8						

Stadtkreis Landkreis Gemeinde	Wahl- berech- tigte	Wähler	Wahl- betei- ligung	Abgegebene Stimmen		Von den gültigen Stimmen									
				Ungültige	Gültige	CDU		SPD		GRÜNE		FDP/DVP		REP	
Schlüssel	Name	Anz.	%	Anz.	%	Anz.	%	Anz.	%	Anz.	%	Anz.	%	Anz.	%
125	Noch: Landkreis Heilbronn														
125107	Wüstenrot														
	Ohne Briefwahl	5045	2591 (54,7)	24	0,9	2567	987 38,4	870	33,9	158	6,2	281	10,9	201	7,8
	Briefwahl		288	2	0,7	286	111 38,8	101	35,3	20	7,0	34	11,9	10	3,5
	Zusammen	5045	2879 57,1	26	0,9	2853	1098 38,5	971	34,0	178	6,2	315	11,0	211	7,4
125108	Zaberfeld														
	Ohne Briefwahl	2653	1616 (65,0)	15	0,9	1601	611 38,2	558	34,9	93	5,8	154	9,6	149	9,3
	Briefwahl		159			159	76 47,8	44	27,7	16	10,1	14	8,8	8	5,0
	Zusammen	2653	1775 66,9	15	0,8	1760	687 39,0	602	34,2	109	6,2	168	9,5	157	8,9
125	Landkreis Heilbronn insgesamt														
	Ohne Briefwahl	222670	126687 (61,0)	1495	1,2	125192	53125 42,4	42990	34,3	6799	5,4	11566	9,2	8134	6,5
	Briefwahl		14302	74	0,5	14228	6217 43,7	4406	31,0	948	6,7	1693	11,9	643	4,5
	Zusammen	222670	140989 63,3	1569	1,1	139420	59342 42,6	47396	34,0	7747	5,6	13259	9,5	8777	6,3
126	Landkreis Hohenlohekreis														
126011	Bretzfeld														
	Ohne Briefwahl	8582	4710 (57,4)	44	0,9	4666	2115 45,3	1500	32,1	235	5,0	369	7,9	283	6,1
	Briefwahl		354	2	0,6	352	174 49,4	102	29,0	28	8,0	26	7,4	9	2,6
	Zusammen	8582	5064 59,0	46	0,9	5018	2289 45,6	1602	31,9	263	5,2	395	7,9	292	5,8
126020	Dörzbach														
	Ohne Briefwahl	1757	1155 (69,6)	15	1,3	1140	636 55,8	305	26,8	36	3,2	97	8,5	52	4,6
	Briefwahl		90			90	50 55,6	26	28,9	2	2,2	8	8,9	1	1,1
	Zusammen	1757	1245 70,9	15	1,2	1230	686 55,8	331	26,9	38	3,1	105	8,5	53	4,3
126028	Forchtenberg, Stadt														
	Ohne Briefwahl	3572	1968 (58,4)	24	1,2	1944	995 51,2	564	29,0	103	5,3	143	7,4	88	4,5
	Briefwahl		187			187	91 48,7	60	32,1	9	4,8	13	7,0	11	5,9
	Zusammen	3572	2155 60,3	24	1,1	2131	1086 51,0	624	29,3	112	5,3	156	7,3	99	4,6
126039	Ingelfingen, Stadt														
	Ohne Briefwahl	4272	2533 (64,1)	21	0,8	2512	1301 51,8	693	27,6	115	4,6	217	8,6	129	5,1
	Briefwahl		274	4	1,5	270	140 51,9	68	25,2	19	7,0	30	11,1	5	1,9
	Zusammen	4272	2807 65,7	25	0,9	2782	1441 51,8	761	27,4	134	4,8	247	8,9	134	4,8
126045	Krautheim, Stadt														
	Ohne Briefwahl	3504	2005 (60,7)	23	1,1	1982	1316 66,4	348	17,6	60	3,0	127	6,4	90	4,5
	Briefwahl		182			182	91 50,0	54	29,7	15	8,2	14	7,7	3	1,6
	Zusammen	3504	2187 62,4	23	1,1	2164	1407 65,0	402	18,6	75	3,5	141	6,5	93	4,3
126046	Künzelsau, Stadt														
	Ohne Briefwahl	10458	5912 (61,7)	77	1,3	5835	3181 54,5	1598	27,4	225	3,9	508	8,7	212	3,6
	Briefwahl		777	4	0,5	773	403 52,1	199	25,7	46	6,0	81	10,5	27	3,5
	Zusammen	10458	6689 64,0	81	1,2	6608	3584 54,2	1797	27,2	271	4,1	589	8,9	239	3,6
126047	Kupferzell														
	Ohne Briefwahl	3949	2274 (61,0)	21	0,9	2253	1013 45,0	715	31,7	103	4,6	288	12,8	70	3,1
	Briefwahl		210	1	0,5	209	83 39,7	73	34,9	19	9,1	25	12,0	4	1,9
	Zusammen	3949	2484 62,9	22	0,9	2462	1096 44,5	788	32,0	122	5,0	313	12,7	74	3,0
126056	Mulfingen														
	Ohne Briefwahl	2856	1891 (68,9)	18	1,0	1873	1149 61,3	382	20,4	88	4,7	139	7,4	66	3,5
	Briefwahl		109			109	62 56,9	24	22,0	10	9,2	7	6,4	3	2,8
	Zusammen	2856	2000 70,0	18	0,9	1982	1211 61,1	406	20,5	98	4,9	146	7,4	69	3,5
126058	Neuenstein, Stadt														
	Ohne Briefwahl	4438	2620 (61,7)	34	1,3	2586	1236 47,8	761	29,4	159	6,1	248	9,6	112	4,3
	Briefwahl		188	5	2,7	183	94 51,4	47	25,7	12	6,6	19	10,4	5	2,7
	Zusammen	4438	2808 63,3	39	1,4	2769	1330 48,0	808	29,2	171	6,2	267	9,6	117	4,2

am 25. März 2001 in den Gemeinden sowie Stadt- und Landkreisen

wurden abgegeben für																							Skr. Lkr. Gem.	
BüSo		CM		CATS		DKP		GRAUE		FAMILIE		Tierschutz		NPD		ödp		PBC		RSB		Einzelbew.		Schl.
Anz.	%	Anz.	%	Anz.	%	Anz.	%	Anz.	%	Anz.	%	Anz.	%	Anz.	%	Anz.	%	Anz.	%	Anz.	%	Anz.	%	
																							125	
														9 0,4	17 0,7	44 1,7					125107			
														1 0,3	1 0,3	8 2,8								
														10 0,4	18 0,6	52 1,8								
														13 0,8	3 0,2	20 1,2					125108			
														1 0,6										
														14 0,8	3 0,2	20 1,1								
														521 0,4	981 0,8	1076 0,9					125			
														51 0,4	125 0,9	145 1,0								
														572 0,4	1106 0,8	1221 0,9								
																							126	
														29 0,6	41 0,9	94 2,0					126011			
															4 1,1	9 2,6								
														29 0,6	45 0,9	103 2,1								
														4 0,4	6 0,5	4 0,4					126020			
														1 1,1	2 2,2									
														5 0,4	8 0,7	4 0,3								
														32 1,6	10 0,5	9 0,5					126028			
															3 1,6									
														32 1,5	13 0,6	9 0,4								
														17 0,7	27 1,1	13 0,5					126039			
															4 1,5	4 1,5								
														17 0,6	31 1,1	17 0,6								
														11 0,6	22 1,1	8 0,4					126045			
														2 1,1	2 1,1	1 0,5								
														13 0,6	24 1,1	9 0,4								
														38 0,7	38 0,7	35 0,6					126046			
														2 0,3	7 0,9	8 1,0								
														40 0,6	45 0,7	43 0,7								
														20 0,9	17 0,8	27 1,2					126047			
														1 0,5	2 1,0	2 1,0								
														21 0,9	19 0,8	29 1,2								
														8 0,4	15 0,8	26 1,4					126056			
															3 2,8									
														8 0,4	18 0,9	26 1,3								
														14 0,5	32 1,2	24 0,9					126058			
															5 2,7	1 0,5								
														14 0,5	37 1,3	25 0,9								

Stadtkreis Landkreis Gemeinde	Wahl- berech- tigte	Wähler	Wahl- betei- ligung	Abgegebene Stimmen		Von den gültigen Stimmen									
				Ungültige	Gültige	CDU		SPD		GRÜNE		FDP/DVP		REP	
Schlüssel	Name	Anz.	%	Anz.	%	Anz.	%	Anz.	%	Anz.	%	Anz.	%	Anz.	%
126	Noch: Landkreis Hohenlohekreis														
126060	Niedernhall, Stadt														
	Ohne Briefwahl	2884	1580 (59,2)	14	0,9	1566	683 43,6	553 35,3	75 4,8	152 9,7	68 4,3				
	Briefwahl		204	1	0,5	203	94 46,3	67 33,0	12 5,9	20 9,9	3 1,5				
	Zusammen	2884	1784 61,9	15	0,8	1769	777 43,9	620 35,0	87 4,9	172 9,7	71 4,0				
126066	Öhringen, Stadt														
	Ohne Briefwahl	15740	8757 (58,8)	114	1,3	8643	5051 58,4	2166 25,1	374 4,3	538 6,2	343 4,0				
	Briefwahl		809	7	0,9	802	412 51,4	203 25,3	62 7,7	71 8,9	28 3,5				
	Zusammen	15740	9566 60,8	121	1,3	9445	5463 57,8	2369 25,1	436 4,6	609 6,4	371 3,9				
126069	Pfedelbach														
	Ohne Briefwahl	6482	3584 (58,3)	41	1,1	3543	1771 50,0	948 26,8	198 5,6	326 9,2	214 6,0				
	Briefwahl		314			314	164 52,2	77 24,5	32 10,2	18 5,7	11 3,5				
	Zusammen	6482	3898 60,1	41	1,1	3857	1935 50,2	1025 26,6	230 6,0	344 8,9	225 5,8				
126072	Schöntal														
	Ohne Briefwahl	4470	3035 (70,9)	34	1,1	3001	1964 65,4	593 19,8	98 3,3	165 5,5	143 4,8				
	Briefwahl		182	1	0,5	181	123 68,0	26 14,4	13 7,2	10 5,5	7 3,9				
	Zusammen	4470	3217 72,0	35	1,1	3182	2087 65,6	619 19,5	111 3,5	175 5,5	150 4,7				
126085	Waldenburg, Stadt														
	Ohne Briefwahl	2226	1207 (58,9)	7	0,6	1200	532 44,3	359 29,9	128 10,7	107 8,9	51 4,3				
	Briefwahl		170			170	64 37,6	73 42,9	17 10,0	9 5,3	4 2,4				
	Zusammen	2226	1377 61,9	7	0,5	1370	596 43,5	432 31,5	145 10,6	116 8,5	55 4,0				
126086	Weißbach														
	Ohne Briefwahl	1452	783 (56,5)	7	0,9	776	343 44,2	299 38,5	25 3,2	62 8,0	32 4,1				
	Briefwahl		64			64	30 46,9	20 31,3	5 7,8	9 14,1					
	Zusammen	1452	847 58,3	7	0,8	840	373 44,4	319 38,0	30 3,6	71 8,5	32 3,8				
126094	Zweiflingen														
	Ohne Briefwahl	1177	697 (61,8)	2	0,3	695	363 52,2	176 25,3	42 6,0	56 8,1	36 5,2				
	Briefwahl		47			47	27 57,4	11 23,4	4 8,5	3 6,4	1 2,1				
	Zusammen	1177	744 63,2	2	0,3	742	390 52,6	187 25,2	46 6,2	59 8,0	37 5,0				
126	Landkreis Hohenlohekreis insgesamt														
	Ohne Briefwahl	77819	44711 (61,0)	496	1,1	44215	23649 53,5	11960 27,0	2064 4,7	3542 8,0	1989 4,5				
	Briefwahl		4161	25	0,6	4136	2102 50,8	1130 27,3	305 7,4	363 8,8	122 2,9				
	Zusammen	77819	48872 62,8	521	1,1	48351	25751 53,3	13090 27,1	2369 4,9	3905 8,1	2111 4,4				
127	Landkreis Schwäbisch Hall														
127008	Blaufelden														
	Ohne Briefwahl	3930	2242 (59,9)	12	0,5	2230	1001 44,9	621 27,8	101 4,5	255 11,4	147 6,6				
	Briefwahl		180			180	75 41,7	48 26,7	16 8,9	24 13,3	7 3,9				
	Zusammen	3930	2422 61,6	12	0,5	2410	1076 44,6	669 27,8	117 4,9	279 11,6	154 6,4				
127009	Braunsbach														
	Ohne Briefwahl	1938	1199 (65,2)	6	0,5	1193	436 36,5	337 28,2	70 5,9	246 20,6	67 5,6				
	Briefwahl		97	2	2,1	95	33 34,7	25 26,3	10 10,5	15 15,8	7 7,4				
	Zusammen	1938	1296 66,9	8	0,6	1288	469 36,4	362 28,1	80 6,2	261 20,3	74 5,7				
127012	Bühlertann														
	Ohne Briefwahl	2142	1299 (62,6)	23	1,8	1276	480 37,6	265 20,8	45 3,5	372 29,2	88 6,9				
	Briefwahl		64			64	28 43,8	10 15,6	1 1,6	23 35,9	1 1,6				
	Zusammen	2142	1363 63,6	23	1,7	1340	508 37,9	275 20,5	46 3,4	395 29,5	89 6,6				
127013	Bühlerzell														
	Ohne Briefwahl	1512	919 (63,9)	14	1,5	905	309 34,1	191 21,1	47 5,2	279 30,8	62 6,9				
	Briefwahl		69			69	22 21,9	10 14,5	10 14,5	24 34,8	2 2,9				
	Zusammen	1512	988 65,3	14	1,4	974	331 34,0	201 20,6	57 5,9	303 31,1	64 6,6				

am 25. März 2001 in den Gemeinden sowie Stadt- und Landkreisen

wurden abgegeben für																							Skr. Lkr. Gem.	
BüSo		CM		CATS		DKP		GRAUE		FAMILIE		Tierschutz		NPD		ödp		PBC		RSB		Einzelbew.		Schl.
Anz.	%	Anz.	%	Anz.	%	Anz.	%	Anz.	%	Anz.	%	Anz.	%	Anz.	%	Anz.	%	Anz.	%	Anz.	%	Anz.	%	
																								126
														12 0,8		12 0,8		11 0,7						126060
														3 1,5		4 2,0								
														12 0,7		15 0,8		15 0,8						
														43 0,5		85 1,0		43 0,5						126066
														1 0,1		20 2,5		5 0,6						
														44 0,5		105 1,1		48 0,5						
														22 0,6		41 1,2		23 0,6		-				126069
														4 1,3		8 2,5								
														26 0,7		49 1,3		23 0,6						
														12 0,4		20 0,7		6 0,2						126072
																	2 1,1							
														12 0,4		20 0,6		8 0,3						
														9 0,8		10 0,8		4 0,3						126085
														1 0,6		2 1,2								
														10 0,7		12 0,9		4 0,3						
														7 0,9		6 0,8		2 0,3						126086
														7 0,8		6 0,7		2 0,2						
														4 0,6		8 1,2		10 1,4						126094
																	1 2,1							
														4 0,5		8 1,1		11 1,5						
														282 0,6		390 0,9		339 0,8						126
														12 0,3		65 1,6		37 0,9						
														294 0,6		455 0,9		376 0,8						
																								127
														18 0,8		48 2,2		39 1,7						127008
														1 0,6		5 2,8		4 2,2						
														19 0,8		53 2,2		43 1,8						
														3 0,3		6 0,5		28 2,3						127009
																1 1,1		4 4,2						
														3 0,2		7 0,5		32 2,5						
														11 0,9		8 0,6		7 0,5						127012
																1 1,6								
														11 0,8		9 0,7		7 0,5						
														2 0,2		11 1,2		4 0,4						127013
																1 1,4								
														2 0,2		12 1,2		4 0,4						

Stadtkreis Landkreis Gemeinde	Wahl- berech- tigte	Wähler	Wahl- betei- ligung	Abgegebene Stimmen		Von den gültigen Stimmen									
				Ungültige	Gültige	CDU		SPD		GRÜNE		FDP/DVP		REP	
Schlüssel	Name	Anz.	%	Anz.	%	Anz.	%	Anz.	%	Anz.	%	Anz.	%	Anz.	%
127	Noch: Landkreis Schwäbisch Hall														
127014	Crailsheim, Stadt														
	Ohne Briefwahl	23327	12016	(54,2)	139	1,2	11877	4974	41,9	3696	31,1	518	4,4	1464	12,3
	Briefwahl		1095		2	0,2	1093	449	41,1	329	30,1	65	5,9	187	17,1
	Zusammen	23327	13111	56,2	141	1,1	12970	5423	41,8	4025	31,0	583	4,5	1651	12,7
127102	Fichtenau														
	Ohne Briefwahl	3475	1647	(49,5)	30	1,8	1617	627	38,8	457	28,3	50	3,1	277	17,1
	Briefwahl		144		2	1,4	142	51	35,9	32	22,5	8	5,6	33	23,2
	Zusammen	3475	1791	51,5	32	1,8	1759	678	38,5	489	27,8	58	3,3	310	17,6
127023	Fichtenberg														
	Ohne Briefwahl	2141	1244	(61,2)	15	1,2	1229	279	22,7	422	34,3	82	6,7	307	25,0
	Briefwahl		101		1	1,0	100	16	16,0	34	34,0	8	8,0	30	30,0
	Zusammen	2141	1345	62,8	16	1,2	1329	295	22,2	456	34,3	90	6,8	337	25,4
127103	Frankenhardt														
	Ohne Briefwahl	3481	1999	(59,6)	17	0,9	1982	654	33,0	571	28,8	121	6,1	328	16,5
	Briefwahl		115				115	42	36,5	36	31,3	4	3,5	21	18,3
	Zusammen	3481	2114	60,7	17	0,8	2097	696	33,2	607	28,9	125	6,0	349	16,6
127025	Gaildorf, Stadt														
	Ohne Briefwahl	8259	4622	(58,9)	87	1,9	4535	1282	28,3	1502	33,1	209	4,6	1118	24,7
	Briefwahl		419		1	0,2	418	127	30,4	110	26,3	34	8,1	121	28,9
	Zusammen	8259	5041	61,0	88	1,7	4953	1409	28,4	1612	32,5	243	4,9	1239	25,0
127032	Gerabronn, Stadt														
	Ohne Briefwahl	3348	1886	(58,8)	26	1,4	1860	692	37,2	653	35,1	137	7,4	257	13,8
	Briefwahl		129				129	40	31,0	38	29,5	16	12,4	27	20,9
	Zusammen	3348	2015	60,2	26	1,3	1989	732	36,8	691	34,7	153	7,7	284	14,3
127043	Ilshofen, Stadt														
	Ohne Briefwahl	4150	2594	(65,6)	27	1,0	2567	927	36,1	634	24,7	138	5,4	633	24,7
	Briefwahl		186				186	57	30,6	55	29,6	18	9,7	38	20,4
	Zusammen	4150	2780	67,0	27	1,0	2753	984	35,7	689	25,0	156	5,7	671	24,4
127046	Kirchberg an der Jagst, Stadt														
	Ohne Briefwahl	3145	1758	(59,6)	19	1,1	1739	551	31,7	491	28,2	216	12,4	318	18,3
	Briefwahl		189				189	43	22,8	58	30,7	38	20,1	41	21,7
	Zusammen	3145	1947	61,9	19	1,0	1928	594	30,8	549	28,5	254	13,2	359	18,6
127101	Kreßberg														
	Ohne Briefwahl	2851	1525	(55,2)	19	1,2	1506	554	36,8	420	27,9	54	3,6	218	14,5
	Briefwahl		84				84	23	27,4	37	44,0	8	9,5		
	Zusammen	2851	1609	56,4	19	1,2	1590	577	36,3	457	28,7	62	3,9	218	13,7
127047	Langenburg, Stadt														
	Ohne Briefwahl	1413	905	(68,8)	10	1,1	895	309	34,5	284	31,7	101	11,3	110	12,3
	Briefwahl		92		3	3,3	89	36	40,4	30	33,7	8	9,0	10	11,2
	Zusammen	1413	997	70,6	13	1,3	984	345	35,1	314	31,9	109	11,1	120	12,2
127052	Mainhardt														
	Ohne Briefwahl	4028	2342	(61,4)	35	1,5	2307	634	27,5	540	23,4	130	5,6	768	33,3
	Briefwahl		207				207	67	32,4	64	30,9	21	10,1	41	19,8
	Zusammen	4028	2549	63,3	35	1,4	2514	701	27,9	604	24,0	151	6,0	809	32,2
127056	Michelbach an der Bilz														
	Ohne Briefwahl	2518	1596	(68,9)	19	1,2	1577	360	22,8	626	39,7	107	6,8	365	23,1
	Briefwahl		195				195	36	18,5	73	37,4	22	11,3	43	22,1
	Zusammen	2518	1791	71,1	19	1,1	1772	396	22,3	699	39,4	129	7,3	408	23,0
127059	Michelfeld														
	Ohne Briefwahl	2586	1504	(61,6)	13	0,9	1491	399	26,8	430	28,8	99	6,6	431	28,9
	Briefwahl		137				137	32	23,4	59	43,1	11	8,0	30	21,9
	Zusammen	2586	1641	63,5	13	0,8	1628	431	26,5	489	30,0	110	6,8	461	28,3

am 25. März 2001 in den Gemeinden sowie Stadt- und Landkreisen

wurden abgegeben für																						Skr. Lkr. Gem.		
BüSo		CM		CATS		DKP		GRAUE		FAMILIE		Tierschutz		NPD		ödp		PBC		RSB		Einzelbew.		Schl.
Anz.	%	Anz.	%	Anz.	%	Anz.	%	Anz.	%	Anz.	%	Anz.	%	Anz.	%	Anz.	%	Anz.	%	Anz.	%	Anz.	%	
																							127	
														59 0,5	138 1,2	83 0,7	127014							
														1 0,1	8 0,7	5 0,5								
														60 0,5	146 1,1	88 0,7								
														4 0,2	20 1,2	12 0,7	127102							
															2 1,4									
														4 0,2	22 1,3	12 0,7								
														6 0,5	27 2,2	9 0,7	127023							
														3 3,0	1 1,0									
														9 0,7	28 2,1	9 0,7								
														8 0,4	27 1,4	95 4,8	127103							
														2 1,7	2 1,7	3 2,6								
														10 0,5	29 1,4	98 4,7								
														7 0,2	43 0,9	21 0,5	127025							
															3 0,7	4 1,0								
														7 0,1	46 0,9	25 0,5								
														7 0,4	20 1,1	8 0,4	127032							
															3 2,3	2 1,6								
														7 0,4	23 1,2	10 0,5								
														10 0,4	43 1,7	31 1,2	127043							
														3 1,6	1 0,5	4 2,2								
														13 0,5	44 1,6	35 1,3								
														9 0,5	29 1,7	13 0,7	127046							
															1 0,5									
														9 0,5	30 1,6	13 0,7								
														3 0,2	103 6,8	16 1,1	127101							
														1 1,2	1 1,2	8 9,5								
														4 0,3	104 6,5	24 1,5								
														5 0,6	7 0,8	36 4,0	127047							
														1 1,1	2 2,2									
														6 0,6	9 0,9	36 3,7								
														15 0,7	17 0,7	23 1,0	127052							
														3 1,4	2 1,0	2 1,0								
														18 0,7	19 0,8	25 1,0								
														3 0,2	11 0,7	2 0,1	127056							
															3 1,5	3 1,5								
														3 0,2	14 0,8	5 0,3								
														4 0,3	10 0,7	26 1,7	127059							
														4 0,2	10 0,6	26 1,6								

Stadtkreis Landkreis Gemeinde	Wahl- berech- tigte	Wähler	Wahl- betei- ligung	Abgegebene Stimmen		Von den gültigen Stimmen									
				Ungültige	Gültige	CDU		SPD		GRÜNE		FDP/DVP		REP	
Schlüssel	Name	Anz.	%	Anz.	%	Anz.	%	Anz.	%	Anz.	%	Anz.	%	Anz.	%
127	Noch: Landkreis Schwäbisch Hall														
127062	Oberrot														
	Ohne Briefwahl	2509	1388	(59,0)	14	1,0	1374	379	27,6	354	25,8	100	7,3	376	27,4
	Briefwahl		145		1	0,7	144	36	25,0	47	32,6	15	10,4	38	26,4
	Zusammen	2509	1533	61,1	15	1,0	1518	415	27,3	401	26,4	115	7,6	414	27,3
127063	Obersontheim														
	Ohne Briefwahl	3347	1926	(59,8)	19	1,0	1907	494	25,9	521	27,3	93	4,9	670	35,1
	Briefwahl		119				119	27	22,7	36	30,3	11	9,2	41	34,5
	Zusammen	3347	2045	61,1	19	0,9	2026	521	25,7	557	27,5	104	5,1	711	35,1
127100	Rosengarten														
	Ohne Briefwahl	3714	2240	(64,4)	21	0,9	2219	502	22,6	738	33,3	201	9,1	616	27,8
	Briefwahl		194		1	0,5	193	41	21,2	52	26,9	21	10,9	69	35,8
	Zusammen	3714	2434	65,5	22	0,9	2412	543	22,5	790	32,8	222	9,2	685	28,4
127071	Rot am See														
	Ohne Briefwahl	3808	2219	(61,0)	21	0,9	2198	732	33,3	555	25,3	111	5,1	578	26,3
	Briefwahl		167				167	62	37,1	45	26,9	12	7,2	39	23,4
	Zusammen	3808	2386	62,7	21	0,9	2365	794	33,6	600	25,4	123	5,2	617	26,1
127073	Satteldorf														
	Ohne Briefwahl	3652	2022	(57,5)	28	1,4	1994	696	34,9	641	32,1	123	6,2	313	15,7
	Briefwahl		127				127	39	30,7	41	32,3	15	11,8	26	20,5
	Zusammen	3652	2149	58,8	28	1,3	2121	735	34,7	682	32,2	138	6,5	339	16,0
127075	Schrozberg, Stadt														
	Ohne Briefwahl	4606	2593	(58,6)	28	1,1	2565	1165	45,4	619	24,1	113	4,4	317	12,4
	Briefwahl		177				177	85	48,0	45	25,4	11	6,2	22	12,4
	Zusammen	4606	2770	60,1	28	1,0	2742	1250	45,6	664	24,2	124	4,5	339	12,4
127076	Schwäbisch Hall, Stadt														
	Ohne Briefwahl	25713	14541	(60,9)	108	0,7	14433	3665	25,4	4873	33,8	1167	8,1	3847	26,7
	Briefwahl		1753		9	0,5	1744	452	25,9	534	30,6	186	10,7	476	27,3
	Zusammen	25713	16294	63,4	117	0,7	16177	4117	25,4	5407	33,4	1353	8,4	4323	26,7
127104	Stimpfach														
	Ohne Briefwahl	2270	1286	(59,1)	22	1,7	1264	580	45,9	319	25,2	47	3,7	159	12,6
	Briefwahl		87				87	44	50,6	18	20,7	5	5,7	7	8,0
	Zusammen	2270	1373	60,5	22	1,6	1351	624	46,2	337	24,9	52	3,8	166	12,3
127079	Sulzbach-Laufen														
	Ohne Briefwahl	1915	1193	(65,4)	20	1,7	1173	252	21,5	282	24,0	55	4,7	482	41,1
	Briefwahl		87				87	24	27,6	13	14,9	4	4,6	43	49,4
	Zusammen	1915	1280	66,8	20	1,6	1260	276	21,9	295	23,4	59	4,7	525	41,7
127086	Untermünkheim														
	Ohne Briefwahl	2185	1330	(64,4)	19	1,4	1311	456	34,8	410	31,3	80	6,1	258	19,7
	Briefwahl		114				114	34	29,8	43	37,7	6	5,3	21	18,4
	Zusammen	2185	1444	66,1	19	1,3	1425	490	34,4	453	31,8	86	6,0	279	19,6
127089	Vellberg, Stadt														
	Ohne Briefwahl	3096	1838	(63,4)	15	0,8	1823	440	24,1	605	33,2	101	5,5	515	28,3
	Briefwahl		176		2	1,1	174	38	21,8	64	36,8	13	7,5	49	28,2
	Zusammen	3096	2014	65,1	17	0,8	1997	478	23,9	669	33,5	114	5,7	564	28,2
127091	Wallhausen														
	Ohne Briefwahl	2355	1282	(56,0)	21	1,6	1261	466	37,0	352	27,9	53	4,2	251	19,9
	Briefwahl		62				62	22	35,5	14	22,6	5	8,1	17	27,4
	Zusammen	2355	1344	57,1	21	1,6	1323	488	36,9	366	27,7	58	4,4	268	20,3
127099	Wolpertshausen														
	Ohne Briefwahl	1275	790	(65,1)	7	0,9	783	244	31,2	161	20,6	63	8,0	246	31,4
	Briefwahl		59		1	1,7	58	16	27,6	9	15,5	6	10,3	22	37,9
	Zusammen	1275	849	66,6	8	0,9	841	260	30,9	170	20,2	69	8,2	268	31,9

am 25. März 2001 in den Gemeinden sowie Stadt- und Landkreisen

wurden abgegeben für																						Skr. Lkr. Gem.	
BüSo		CM		CATS		DKP		GRAUE		FAMILIE		Tierschutz		NPD		ödp		PBC		RSB		Einzelbew.	
Anz.	%	Anz.	%	Anz.	%	Anz.	%	Anz.	%	Anz.	%	Anz.	%	Anz.	%	Anz.	%	Anz.	%	Anz.	%	Anz.	%
127																							
														3 0,2	16 1,2	14 1,0	127062						
														1 0,7	2 1,4	1 0,7							
														4 0,3	18 1,2	15 1,0							
														8 0,4	7 0,4	25 1,3	127063						
														1 0,8	1 0,8								
														9 0,4	8 0,4	25 1,2							
														4 0,2	16 0,7	25 1,1	127100						
																3 1,6							
														4 0,2	16 0,7	28 1,2							
														6 0,3	29 1,3	27 1,2	127071						
														1 0,6	1 0,6								
														7 0,3	30 1,3	27 1,1							
														14 0,7	27 1,4	30 1,5	127073						
															2 1,6	3 2,4							
														14 0,7	29 1,4	33 1,6							
														13 0,5	53 2,1	36 1,4	127075						
														1 0,6	4 2,3	6 3,4							
														14 0,5	57 2,1	42 1,5							
														21 0,1	100 0,7	165 1,1	127076						
														2 0,1	18 1,0	24 1,4							
														23 0,1	118 0,7	189 1,2							
														2 0,2	13 1,0	13 1,0	127104						
																3 3,4							
														2 0,1	13 1,0	16 1,2							
														1 0,1	5 0,4	7 0,6	127079						
															1 1,1								
														1 0,1	6 0,5	7 0,6							
														3 0,2	20 1,5	34 2,6	127086						
															2 1,8								
														3 0,2	22 1,5	34 2,4							
														5 0,3	12 0,7	30 1,6	127089						
															3 1,7	1 0,6							
														5 0,3	15 0,8	31 1,6							
														4 0,3	16 1,3	20 1,6	127091						
																1 1,6							
														4 0,3	16 1,2	21 1,6							
														2 0,3	14 1,8	17 2,2	127099						
															1 1,7	2 3,4							
														2 0,2	15 1,8	19 2,3							

Stadtkreis Landkreis Gemeinde	Wahl- berech- tigte	Wähler	Wahl- betei- ligung	Abgegebene Stimmen		Von den gültigen Stimmen									
				Ungültige	Gültige	CDU		SPD		GRÜNE		FDP/DVP		REP	
Schlüssel	Name	Anz.	%	Anz.	%	Anz.	%	Anz.	%	Anz.	%	Anz.	%	Anz.	%
127	Landkreis Schwäbisch Hall insgesamt														
	Ohne Briefwahl	134689	75945 (59,5)	854	1,1	75091	24539 32,7	22570	30,1	4532	6,0	16374	21,8	5024	6,7
	Briefwahl		6770	25	0,4	6745	2097 31,1	2009	29,8	608	9,0	1578	23,4	277	4,1
	Zusammen	134689	82715 61,4	879	1,1	81836	26636 32,5	24579	30,0	5140	6,3	17952	21,9	5301	6,5
128	Landkreis Main-Tauber-Kreis														
128138	Ahorn														
	Ohne Briefwahl	1750	1154 (68,1)	13	1,1	1141	553 48,5	344	30,1	45	3,9	87	7,6	82	7,2
	Briefwahl		54			54	29 53,7	13	24,1	7	13,0	1	1,9	2	3,7
	Zusammen	1750	1208 69,0	13	1,1	1195	582 48,7	357	29,9	52	4,4	88	7,4	84	7,0
128006	Assamstadt														
	Ohne Briefwahl	1535	1081 (72,9)	10	0,9	1071	771 72,0	143	13,4	36	3,4	45	4,2	45	4,2
	Briefwahl		49	1	2,0	48	34 70,8	7	14,6	2	4,2	1	2,1		
	Zusammen	1535	1130 73,6	11	1,0	1119	805 71,9	150	13,4	38	3,4	46	4,1	45	4,0
128007	Bad Mergentheim, Stadt														
	Ohne Briefwahl	16593	8841 (57,6)	113	1,3	8728	4443 50,9	2484	28,5	504	5,8	649	7,4	467	5,4
	Briefwahl		1150	4	0,3	1146	575 50,2	281	24,5	118	10,3	103	9,0	36	3,1
	Zusammen	16593	9991 60,2	117	1,2	9874	5018 50,8	2765	28,0	622	6,3	752	7,6	503	5,1
128014	Boxberg, Stadt														
	Ohne Briefwahl	5446	3120 (59,0)	52	1,7	3068	1212 39,5	1142	37,2	120	3,9	293	9,6	207	6,7
	Briefwahl		147			147	50 34,0	47	32,0	14	9,5	20	13,6	13	8,8
	Zusammen	5446	3267 60,0	52	1,6	3215	1262 39,3	1189	37,0	134	4,2	313	9,7	220	6,8
128020	Creglingen, Stadt														
	Ohne Briefwahl	3933	2298 (61,3)	24	1,0	2274	1024 45,0	654	28,8	120	5,3	274	12,0	128	5,6
	Briefwahl		166			166	68 41,0	51	30,7	15	9,0	14	8,4	13	7,8
	Zusammen	3933	2464 62,6	24	1,0	2440	1092 44,8	705	28,9	135	5,5	288	11,8	141	5,8
128039	Freudenberg, Stadt														
	Ohne Briefwahl	3059	1733 (59,7)	29	1,7	1704	1123 65,9	418	24,5	55	3,2	55	3,2	36	2,1
	Briefwahl		141	1	0,7	140	90 64,3	30	21,4	9	6,4	4	2,9	4	2,9
	Zusammen	3059	1874 61,3	30	1,6	1844	1213 65,8	448	24,3	64	3,5	59	3,2	40	2,2
128045	Großbrinderfeld														
	Ohne Briefwahl	3103	1706 (56,4)	22	1,3	1684	884 52,5	467	27,7	61	3,6	102	6,1	134	8,0
	Briefwahl		75			75	40 53,3	16	21,3	8	10,7	5	6,7	5	6,7
	Zusammen	3103	1781 57,4	22	1,2	1759	924 52,5	483	27,5	69	3,9	107	6,1	139	7,9
128047	Grünsfeld, Stadt														
	Ohne Briefwahl	2954	1852 (65,5)	27	1,5	1825	894 49,0	595	32,6	66	3,6	124	6,8	118	6,5
	Briefwahl		126	2	1,6	124	76 61,3	30	24,2	1	0,8	10	8,1	7	5,6
	Zusammen	2954	1978 67,0	29	1,5	1949	970 49,8	625	32,1	67	3,4	134	6,9	125	6,4
128058	Igersheim														
	Ohne Briefwahl	4230	2463 (62,1)	29	1,2	2434	1365 56,1	623	25,6	153	6,3	164	6,7	94	3,9
	Briefwahl		258	3	1,2	255	132 51,8	62	24,3	22	8,6	27	10,6	9	3,5
	Zusammen	4230	2721 64,3	32	1,2	2689	1497 55,7	685	25,5	175	6,5	191	7,1	103	3,8
128061	Königheim														
	Ohne Briefwahl	2641	1747 (69,0)	22	1,3	1725	1037 60,1	355	20,6	53	3,1	200	11,6	43	2,5
	Briefwahl		106	1	0,9	105	66 62,9	26	24,8	4	3,8	9	8,6		
	Zusammen	2641	1853 70,2	23	1,2	1830	1103 60,3	381	20,8	57	3,1	209	11,4	43	2,3
128064	Külsheim, Stadt														
	Ohne Briefwahl	4408	2757 (65,7)	44	1,6	2713	1813 66,8	475	17,5	107	3,9	132	4,9	112	4,1
	Briefwahl		204	5	2,5	199	126 63,3	31	15,6	16	8,0	14	7,0	6	3,0
	Zusammen	4408	2961 67,2	49	1,7	2912	1939 66,6	506	17,4	123	4,2	146	5,0	118	4,1
128139	Lauda-Königshofen, Stadt														
	Ohne Briefwahl	11598	6557 (60,3)	80	1,2	6477	2865 44,2	2449	37,8	281	4,3	383	5,9	354	5,5
	Briefwahl		663	5	0,8	658	265 40,3	276	41,9	34	5,2	39	5,9	26	4,0
	Zusammen	11598	7220 62,3	85	1,2	7135	3130 43,9	2725	38,2	315	4,4	422	5,9	380	5,3

am 25. März 2001 in den Gemeinden sowie Stadt- und Landkreisen

wurden abgegeben für																							Skr. Lkr. Gem.	
BüSo		CM		CATS		DKP		GRAUE		FAMILIE		Tierschutz		NPD		ödp		PBC		RSB		Einzelbew.		Schl.
Anz.	%	Anz.	%	Anz.	%	Anz.	%	Anz.	%	Anz.	%	Anz.	%	Anz.	%	Anz.	%	Anz.	%	Anz.	%	Anz.	%	
																260 0,3	896 1,2	896 1,2						127
																21 0,3	72 1,1	83 1,2						
																281 0,3	968 1,2	979 1,2						
																								128
																	23 2,0	7 0,6						128138
																	2 3,7							
																	25 2,1	7 0,6						
																	29 2,7	2 0,2						128006
																	3 6,3	1 2,1						
																	32 2,9	3 0,3						
																	128 1,5	53 0,6						128007
																	20 1,7	13 1,1						
																	148 1,5	66 0,7						
																	45 1,5	49 1,6						128014
																	3 2,0							
																	48 1,5	49 1,5						
																	36 1,6	38 1,7						128020
																		5 3,0						
																	36 1,5	43 1,8						
																	15 0,9	2 0,1						128039
																	3 2,1							
																	18 1,0	2 0,1						
																	30 1,8	6 0,4						128045
																		1 1,3						
																	30 1,7	7 0,4						
																	25 1,4	3 0,2						128047
																	25 1,3	3 0,2						
																	24 1,0	11 0,5						128058
																	3 1,2							
																	27 1,0	11 0,4						
																	26 1,5	11 0,6						128061
																	26 1,4	11 0,6						
																	49 1,8	25 0,9						128064
																	4 2,0	2 1,0						
																	53 1,8	27 0,9						
																	121 1,9	24 0,4						128139
																	14 2,1	4 0,6						
																	135 1,9	28 0,4						

Schlüssel	Stadtkreis Landkreis Gemeinde	Wahl- berech- tigte	Wähler	Wahl- betei- ligung	Abgegebene Stimmen		Von den gültigen Stimmen										
					Ungültige	Gültige	CDU	SPD	GRÜNE	FDP/DVP	REP						
	Name	Anz.		%	Anz.	%	Anz.	%	Anz.	%	Anz.	%	Anz.	%	Anz.	%	
128	Noch: Landkreis Main-Tauber-Kreis																
128082	Niederstetten, Stadt																
	Ohne Briefwahl	4025	2314	(60,0)	29	1,3	2285	1099	48,1	626	27,4	101	4,4	257	11,2	142	6,2
	Briefwahl		160				160	73	45,6	44	27,5	13	8,1	18	11,3	8	5,0
	Zusammen	4025	2474	61,5	29	1,2	2445	1172	47,9	670	27,4	114	4,7	275	11,2	150	6,1
128115	Tauberbischofsheim, Stadt																
	Ohne Briefwahl	10059	5500	(58,4)	74	1,3	5426	2682	49,4	1568	28,9	292	5,4	439	8,1	235	4,3
	Briefwahl		611		9	1,5	602	298	49,5	158	26,2	33	5,5	74	12,3	15	2,5
	Zusammen	10059	6111	60,8	83	1,4	6028	2980	49,4	1726	28,6	325	5,4	513	8,5	250	4,1
128126	Weikersheim, Stadt																
	Ohne Briefwahl	5853	3401	(61,5)	43	1,3	3358	1639	48,8	1008	30,0	159	4,7	303	9,0	160	4,8
	Briefwahl		301				301	112	37,2	106	35,2	25	8,3	33	11,0	16	5,3
	Zusammen	5853	3702	63,2	43	1,2	3659	1751	47,9	1114	30,4	184	5,0	336	9,2	176	4,8
128128	Werbach																
	Ohne Briefwahl	2713	1691	(64,2)	18	1,1	1673	721	43,1	500	29,9	77	4,6	235	14,0	93	5,6
	Briefwahl		74				74	42	56,8	15	20,3	5	6,8	7	9,5	3	4,1
	Zusammen	2713	1765	65,1	18	1,0	1747	763	43,7	515	29,5	82	4,7	242	13,9	96	5,5
128131	Wertheim, Stadt																
	Ohne Briefwahl	17709	9449	(56,1)	96	1,0	9353	4698	50,2	3197	34,2	403	4,3	479	5,1	340	3,6
	Briefwahl		811		6	0,7	805	415	51,6	236	29,3	54	6,7	63	7,8	17	2,1
	Zusammen	17709	10260	57,9	102	1,0	10158	5113	50,3	3433	33,8	457	4,5	542	5,3	357	3,5
128137	Wittighausen																
	Ohne Briefwahl	1337	799	(61,8)	8	1,0	791	472	59,7	188	23,8	28	3,5	34	4,3	50	6,3
	Briefwahl		41		1	2,4	40	29	72,5	7	17,5			2	5,0		
	Zusammen	1337	840	62,8	9	1,1	831	501	60,3	195	23,5	28	3,4	36	4,3	50	6,0
128	Landkreis Main-Tauber-Kreis insgesamt																
	Ohne Briefwahl	102946	58463	(60,0)	733	1,3	57730	29295	50,7	17236	29,9	2661	4,6	4255	7,4	2840	4,9
	Briefwahl		5137		38	0,7	5099	2520	49,4	1436	28,2	380	7,5	444	8,7	180	3,5
	Zusammen	102946	63600	61,8	771	1,2	62829	31815	50,6	18672	29,7	3041	4,8	4699	7,5	3020	4,8
Region Ostwürttemberg																	
135	Landkreis Heidenheim																
135010	Dischingen																
	Ohne Briefwahl	3431	2280	(69,4)	20	0,9	2260	1367	60,5	501	22,2	62	2,7	165	7,3	142	6,3
	Briefwahl		140				140	80	57,1	27	19,3	14	10,0	11	7,9	5	3,6
	Zusammen	3431	2420	70,5	20	0,8	2400	1447	60,3	528	22,0	76	3,2	176	7,3	147	6,1
135015	Gerstetten																
	Ohne Briefwahl	8670	5078	(61,9)	58	1,1	5020	1758	35,0	1640	32,7	277	5,5	879	17,5	344	6,9
	Briefwahl		449		3	0,7	446	160	35,9	118	26,5	38	8,5	101	22,6	14	3,1
	Zusammen	8670	5527	63,7	61	1,1	5466	1918	35,1	1758	32,2	315	5,8	980	17,9	358	6,5
135016	Giengen an der Brenz, Stadt																
	Ohne Briefwahl	13436	7227	(57,1)	92	1,3	7135	3003	42,1	2768	38,8	329	4,6	375	5,3	558	7,8
	Briefwahl		745		3	0,4	742	316	42,6	244	32,9	62	8,4	72	9,7	30	4,0
	Zusammen	13436	7972	59,3	95	1,2	7877	3319	42,1	3012	38,2	391	5,0	447	5,7	588	7,5
135019	Heidenheim an der Brenz, Stadt																
	Ohne Briefwahl	35233	18908	(58,2)	185	1,0	18723	7150	38,2	8314	44,4	909	4,9	1015	5,4	1001	5,3
	Briefwahl		2586		5	0,2	2581	1030	39,9	1005	38,9	189	7,3	197	7,6	107	4,1
	Zusammen	35233	21494	61,0	190	0,9	21304	8180	38,4	9319	43,7	1098	5,2	1212	5,7	1108	5,2
135020	Herbrechtingen, Stadt																
	Ohne Briefwahl	9482	5358	(60,0)	89	1,7	5269	2126	40,3	2096	39,8	217	4,1	347	6,6	340	6,5
	Briefwahl		510		1	0,2	509	206	40,5	187	36,7	25	4,9	49	9,6	21	4,1
	Zusammen	9482	5868	61,9	90	1,5	5778	2332	40,4	2283	39,5	242	4,2	396	6,9	361	6,2

am 25. März 2001 in den Gemeinden sowie Stadt- und Landkreisen

wurden abgegeben für																						Skr. Lkr. Gem.	
BüSo		CM		CATS		DKP		GRAUE		FAMILIE		Tierschutz		NPD		ödp		PBC		RSB		Einzelbew.	Schl.
Anz.	%	Anz.	%	Anz.	%	Anz.	%	Anz.	%	Anz.	%	Anz.	%	Anz.	%	Anz.	%	Anz.	%	Anz.	%	Anz.	
																							128
																	34	1,5	26	1,1			128082
																	1	0,6	3	1,9			
																	35	1,4	29	1,2			
																	172	3,2	38	0,7			128115
																	19	3,2	5	0,8			
																	191	3,2	43	0,7			
																	37	1,1	52	1,5			128126
																	2	0,7	7	2,3			
																	39	1,1	59	1,6			
																	20	1,2	27	1,6			128128
																			2	2,7			
																	20	1,1	29	1,7			
																	94	1,0	142	1,5			128131
																	13	1,6	7	0,9			
																	107	1,1	149	1,5			
																	16	2,0	3	0,4			128137
																	2	5,0					
																	18	2,2	3	0,4			
																	924	1,6	519	0,9			128
																	89	1,7	50	1,0			
																	1013	1,6	569	0,9			
																							135
																	2	0,1	21	0,9			135010
																			3	2,1			
																	2	0,1	24	1,0			
																	16	0,3	106	2,1			135015
																	3	0,7	12	2,7			
																	19	0,3	118	2,2			
																	21	0,3	81	1,1			135016
																	7	0,9	11	1,5			
																	28	0,4	92	1,2			
																	158	0,8	176	0,9			135019
																	18	0,7	35	1,4			
																	176	0,8	211	1,0			
																	34	0,6	109	2,1			135020
																	3	0,6	18	3,5			
																	37	0,6	127	2,2			

Stadtkreis Landkreis Gemeinde	Wahl- berech- tigte	Wähler	Wahl- betei- ligung	Abgegebene Stimmen		Von den gültigen Stimmen									
				Ungültige	Gültige	CDU		SPD		GRÜNE		FDP/DVP		REP	
Schlüssel	Name	Anz.	%	Anz.	%	Anz.	%	Anz.	%	Anz.	%	Anz.	%	Anz.	%
135	Noch: Landkreis Heidenheim														
135021	Hermaringen														
	Ohne Briefwahl	1643	1017 (68,7)	22	2,2	995	339 34,1	430	43,2	52	5,2	88	8,8	66	6,6
	Briefwahl		155			155	63 40,6	72	46,5	5	3,2	8	5,2	4	2,6
	Zusammen	1643	1172 71,3	22	1,9	1150	402 35,0	502	43,7	57	5,0	96	8,3	70	6,1
135025	Königsbronn														
	Ohne Briefwahl	5597	3339 (63,9)	19	0,6	3320	1119 33,7	1626	49,0	141	4,2	221	6,7	165	5,0
	Briefwahl		350			350	130 37,1	149	42,6	24	6,9	34	9,7	9	2,6
	Zusammen	5597	3689 65,9	19	0,5	3670	1249 34,0	1775	48,4	165	4,5	255	6,9	174	4,7
135026	Nattheim														
	Ohne Briefwahl	4760	2746 (60,5)	19	0,7	2727	1146 42,0	1111	40,7	108	4,0	160	5,9	167	6,1
	Briefwahl		218	1	0,5	217	82 37,8	95	43,8	11	5,1	15	6,9	13	6,0
	Zusammen	4760	2964 62,3	20	0,7	2944	1228 41,7	1206	41,0	119	4,0	175	5,9	180	6,1
135027	Niederstotzingen, Stadt														
	Ohne Briefwahl	3503	1911 (57,9)	21	1,1	1890	992 52,5	522	27,6	57	3,0	138	7,3	155	8,2
	Briefwahl		186			186	99 53,2	49	26,3	11	5,9	12	6,5	12	6,5
	Zusammen	3503	2097 59,9	21	1,0	2076	1091 52,6	571	27,5	68	3,3	150	7,2	167	8,0
135031	Sontheim an der Brenz														
	Ohne Briefwahl	3990	2514 (66,9)	17	0,7	2497	1141 45,7	859	34,4	85	3,4	182	7,3	192	7,7
	Briefwahl		225			225	102 45,3	67	29,8	14	6,2	31	13,8	9	4,0
	Zusammen	3990	2739 68,6	17	0,6	2722	1243 45,7	926	34,0	99	3,6	213	7,8	201	7,4
135032	Steinheim am Albuch														
	Ohne Briefwahl	6681	4026 (64,1)	28	0,7	3998	1675 41,9	1540	38,5	177	4,4	332	8,3	198	5,0
	Briefwahl		369	1	0,3	368	157 42,7	130	35,3	28	7,6	30	8,2	18	4,9
	Zusammen	6681	4395 65,8	29	0,7	4366	1832 42,0	1670	38,3	205	4,7	362	8,3	216	4,9
135	Landkreis Heidenheim insgesamt														
	Ohne Briefwahl	96426	54404 (60,3)	570	1,0	53834	21816 40,5	21407	39,8	2414	4,5	3902	7,2	3328	6,2
	Briefwahl		5933	14	0,2	5919	2425 41,0	2143	36,2	421	7,1	560	9,5	242	4,1
	Zusammen	96426	60337 62,6	584	1,0	59753	24241 40,6	23550	39,4	2835	4,7	4462	7,5	3570	6,0
136	Landkreis Ostalbkreis														
136088	Aalen, Stadt														
	Ohne Briefwahl	47571	25958 (58,7)	370	1,4	25588	10409 40,7	10452	40,8	1532	6,0	1671	6,5	1185	4,6
	Briefwahl		3072	11	0,4	3061	1276 41,7	1145	37,4	236	7,7	268	8,8	101	3,3
	Zusammen	47571	29030 61,0	381	1,3	28649	11685 40,8	11597	40,5	1768	6,2	1939	6,8	1286	4,5
136002	Abtsgmünd														
	Ohne Briefwahl	5421	3167 (61,5)	53	1,7	3114	1403 45,1	1103	35,4	174	5,6	221	7,1	155	5,0
	Briefwahl		261	1	0,4	260	112 43,1	97	37,3	21	8,1	14	5,4	6	2,3
	Zusammen	5421	3428 63,2	54	1,6	3374	1515 44,9	1200	35,6	195	5,8	235	7,0	161	4,8
136003	Adelmannsfelden														
	Ohne Briefwahl	1300	848 (67,7)	13	1,5	835	380 45,5	282	33,8	57	6,8	67	8,0	39	4,7
	Briefwahl		47			47	15 31,9	19	40,4	6	12,8	1	2,1	6	12,8
	Zusammen	1300	895 68,8	13	1,5	882	395 44,8	301	34,1	63	7,1	68	7,7	45	5,1
136007	Bartholomä														
	Ohne Briefwahl	1584	946 (62,8)	9	1,0	937	468 49,9	314	33,5	40	4,3	60	6,4	44	4,7
	Briefwahl		79			79	48 60,8	17	21,5	4	5,1	6	7,6	4	5,1
	Zusammen	1584	1025 64,7	9	0,9	1016	516 50,8	331	32,6	44	4,3	66	6,5	48	4,7
136009	Böbingen an der Rems														
	Ohne Briefwahl	3378	1908 (59,2)	25	1,3	1883	876 46,5	654	34,7	83	4,4	144	7,6	93	4,9
	Briefwahl		147	2	1,4	145	65 44,8	51	35,2	12	8,3	9	6,2	3	2,1
	Zusammen	3378	2055 60,8	27	1,3	2028	941 46,4	705	34,8	95	4,7	153	7,5	96	4,7

am 25. März 2001 in den Gemeinden sowie Stadt- und Landkreisen

wurden abgegeben für																							Skr. Lkr. Gem.	
BüSo		CM		CATS		DKP		GRAUE		FAMILIE		Tierschutz		NPD		ödp		PBC		RSB		Einzelbew.		Schl.
Anz.	%	Anz.	%	Anz.	%	Anz.	%	Anz.	%	Anz.	%	Anz.	%	Anz.	%	Anz.	%	Anz.	%	Anz.	%	Anz.	%	
																							135	
																							135021	
																							135025	
																							135026	
																							135027	
																							135031	
																							135032	
																							135	
																							136	
																							136088	
																							136002	
																							136003	
																							136007	
																							136009	

Stadtkreis Landkreis Gemeinde	Wahl- berech- tigte	Wähler	Wahl- betei- ligung	Abgegebene Stimmen		Von den gültigen Stimmen									
				Ungültige	Gültige	CDU		SPD		GRÜNE		FDP/DVP		REP	
Schlüssel	Name	Anz.	%	Anz.	%	Anz.	%	Anz.	%	Anz.	%	Anz.	%	Anz.	%
136	Noch: Landkreis Ostalbkreis														
136010	Bopfingen, Stadt														
	Ohne Briefwahl	9137	4887 (56,6)	67	1,4	4820	2438 50,6	1473	30,6	183	3,8	288	6,0	400	8,3
	Briefwahl		480	2	0,4	478	228 47,7	145	30,3	32	6,7	46	9,6	21	4,4
	Zusammen	9137	5367 58,7	69	1,3	5298	2666 50,3	1618	30,5	215	4,1	334	6,3	421	7,9
136015	Durlangen														
	Ohne Briefwahl	2110	1227 (60,8)	13	1,1	1214	620 51,1	358	29,5	54	4,4	57	4,7	109	9,0
	Briefwahl		83	1	1,2	82	33 40,2	30	36,6	9	11,0	5	6,1	2	2,4
	Zusammen	2110	1310 62,1	14	1,1	1296	653 50,4	388	29,9	63	4,9	62	4,8	111	8,6
136018	Ellenberg														
	Ohne Briefwahl	1266	821 (67,9)	15	1,8	806	514 63,8	117	14,5	60	7,4	54	6,7	55	6,8
	Briefwahl		56			56	36 64,3	12	21,4	4	7,1	4	7,1		
	Zusammen	1266	877 69,3	15	1,7	862	550 63,8	129	15,0	64	7,4	58	6,7	55	6,4
136019	Ellwangen (Jagst), Stadt														
	Ohne Briefwahl	17801	10136 (63,3)	100	1,0	10036	5635 56,1	2176	21,7	1096	10,9	564	5,6	441	4,4
	Briefwahl		1589	11	0,7	1578	818 51,8	383	24,3	186	11,8	126	8,0	54	3,4
	Zusammen	17801	11725 65,9	111	0,9	11614	6453 55,6	2559	22,0	1282	11,0	690	5,9	495	4,3
136020	Eschach														
	Ohne Briefwahl	1297	757 (62,3)	8	1,1	749	331 44,2	238	31,8	35	4,7	83	11,1	48	6,4
136021	Essingen														
	Ohne Briefwahl	4775	2707 (61,3)	38	1,4	2669	1136 42,6	1042	39,0	132	4,9	199	7,5	135	5,1
	Briefwahl		341	1	0,3	340	138 40,6	127	37,4	26	7,6	33	9,7	15	4,4
	Zusammen	4775	3048 63,8	39	1,3	3009	1274 42,3	1169	38,9	158	5,3	232	7,7	150	5,0
136024	Göggingen														
	Ohne Briefwahl	1717	901 (55,1)	11	1,2	890	476 53,5	256	28,8	20	2,2	61	6,9	65	7,3
	Briefwahl		80	2	2,5	78	37 47,4	28	35,9	5	6,4	3	3,8	5	6,4
	Zusammen	1717	981 57,1	13	1,3	968	513 53,0	284	29,3	25	2,6	64	6,6	70	7,2
136027	Gschwend														
	Ohne Briefwahl	3696	2096 (59,3)	39	1,9	2057	837 40,7	703	34,2	102	5,0	202	9,8	139	6,8
	Briefwahl		144			144	77 53,5	38	26,4	6	4,2	18	12,5	1	0,7
	Zusammen	3696	2240 60,6	39	1,7	2201	914 41,5	741	33,7	108	4,9	220	10,0	140	6,4
136028	Heubach, Stadt														
	Ohne Briefwahl	7059	3696 (56,5)	52	1,4	3644	1618 44,4	1328	36,4	180	4,9	219	6,0	228	6,3
	Briefwahl		494	4	0,8	490	236 48,2	145	29,6	34	6,9	30	6,1	29	5,9
	Zusammen	7059	4190 59,4	56	1,3	4134	1854 44,8	1473	35,6	214	5,2	249	6,0	257	6,2
136029	Heuchlingen														
	Ohne Briefwahl	1370	829 (64,7)	15	1,8	814	489 60,1	216	26,5	18	2,2	43	5,3	34	4,2
	Briefwahl		86	1	1,2	85	54 63,5	18	21,2	7	8,2	1	1,2	3	3,5
	Zusammen	1370	915 66,8	16	1,7	899	543 60,4	234	26,0	25	2,8	44	4,9	37	4,1
136033	Hüttlingen														
	Ohne Briefwahl	4242	2317 (59,0)	40	1,7	2277	1039 45,6	826	36,3	139	6,1	147	6,5	93	4,1
	Briefwahl		303	1	0,3	302	131 43,4	107	35,4	28	9,3	27	8,9	6	2,0
	Zusammen	4242	2620 61,8	41	1,6	2579	1170 45,4	933	36,2	167	6,5	174	6,7	99	3,8
136034	Iggingen														
	Ohne Briefwahl	1819	1109 (64,7)	10	0,9	1099	564 51,3	347	31,6	46	4,2	62	5,6	67	6,1
	Briefwahl		103			103	45 43,7	43	41,7	5	4,9	2	1,9	6	5,8
	Zusammen	1819	1212 66,6	10	0,8	1202	609 50,7	390	32,4	51	4,2	64	5,3	73	6,1
136035	Jagstzell														
	Ohne Briefwahl	1751	1100 (66,0)	12	1,1	1088	617 56,7	230	21,1	135	12,4	48	4,4	51	4,7
	Briefwahl		84			84	49 58,3	20	23,8	8	9,5	4	4,8	2	2,4
	Zusammen	1751	1184 67,6	12	1,0	1172	666 56,8	250	21,3	143	12,2	52	4,4	53	4,5

am 25. März 2001 in den Gemeinden sowie Stadt- und Landkreisen

wurden abgegeben für																							Skr. Lkr. Gem.	
BüSo		CM		CATS		DKP		GRAUE		FAMILIE		Tierschutz		NPD		ödp		PBC		RSB		Einzelbew.		
Anz.	%	Anz.	%	Anz.	%	Anz.	%	Anz.	%	Anz.	%	Anz.	%	Anz.	%	Anz.	%	Anz.	%	Anz.	%	Anz.	%	Schl.
																							136	
																13 0,3	25 0,5						136010	
																2 0,4	4 0,8							
																15 0,3	29 0,5							
																8 0,7	2 0,2	6 0,5						136015
																3 3,7								
																11 0,8	2 0,2	6 0,5						
																	4 0,5	2 0,2						136018
																	4 0,5	2 0,2						
																40 0,4	84 0,8						136019	
																3 0,2	8 0,5							
																43 0,4	92 0,8							
																8 1,1	3 0,4	3 0,4						136020
																	5 0,2	20 0,7						136021
																		1 0,3						
																	5 0,2	21 0,7						
																8 0,9	1 0,1	3 0,3						136024
																8 0,8	1 0,1	3 0,3						
																20 1,0	36 1,8	18 0,9						136027
																2 1,4	1 0,7	1 0,7						
																22 1,0	37 1,7	19 0,9						
																20 0,5	10 0,3	41 1,1						136028
																9 1,8	4 0,8	3 0,6						
																29 0,7	14 0,3	44 1,1						
																5 0,6	5 0,6	4 0,5						136029
																1 1,2	1 1,2							
																6 0,7	6 0,7	4 0,4						
																	9 0,4	24 1,1						136033
																	1 0,3	2 0,7						
																	10 0,4	26 1,0						
																3 0,3	4 0,4	6 0,5						136034
																1 1,0	1 1,0							
																4 0,3	5 0,4	6 0,5						
																	3 0,3	4 0,4						136035
																		1 1,2						
																	3 0,3	5 0,4						

Stadtkreis Landkreis Gemeinde	Wahl- berech- tigte	Wähler	Wahl- betei- ligung	Abgegebene Stimmen		Von den gültigen Stimmen									
				Ungültige	Gültige	CDU		SPD		GRÜNE		FDP/DVP		REP	
Schlüssel	Name	Anz.	%	Anz.	%	Anz.	%	Anz.	%	Anz.	%	Anz.	%	Anz.	%
136	Noch: Landkreis Ostalbkreis														
136037	Kirchheim am Ries														
	Ohne Briefwahl	1465	912 (65,4)	15	1,6	897	511 57,0	237	26,4	50	5,6	48	5,4	46	5,1
	Briefwahl		70	1	1,4	69	34 49,3	19	27,5	7	10,1	3	4,3	6	8,7
	Zusammen	1465	982 67,0	16	1,6	966	545 56,4	256	26,5	57	5,9	51	5,3	52	5,4
136038	Lauchheim, Stadt														
	Ohne Briefwahl	3295	1889 (60,5)	27	1,4	1862	908 48,8	540	29,0	105	5,6	176	9,5	115	6,2
	Briefwahl		163			163	85 52,1	39	23,9	16	9,8	18	11,0	4	2,5
	Zusammen	3295	2052 62,3	27	1,3	2025	993 49,0	579	28,6	121	6,0	194	9,6	119	5,9
136040	Leinzell														
	Ohne Briefwahl	1674	911 (57,9)	9	1,0	902	400 44,3	379	42,0	27	3,0	43	4,8	40	4,4
	Briefwahl		97	1	1,0	96	51 53,1	27	28,1	7	7,3	4	4,2	3	3,1
	Zusammen	1674	1008 60,2	10	1,0	998	451 45,2	406	40,7	34	3,4	47	4,7	43	4,3
136042	Lorch, Stadt														
	Ohne Briefwahl	7704	4417 (62,8)	39	0,9	4378	1814 41,4	1711	39,1	200	4,6	389	8,9	193	4,4
	Briefwahl		638	4	0,6	634	247 39,0	229	36,1	35	5,5	65	10,3	35	5,5
	Zusammen	7704	5055 65,6	43	0,9	5012	2061 41,1	1940	38,7	235	4,7	454	9,1	228	4,5
136043	Mögglingen														
	Ohne Briefwahl	2878	1606 (60,4)	16	1,0	1590	761 47,9	529	33,3	92	5,8	111	7,0	70	4,4
	Briefwahl		206			206	89 43,2	70	34,0	10	4,9	27	13,1	3	1,5
	Zusammen	2878	1812 63,0	16	0,9	1796	850 47,3	599	33,4	102	5,7	138	7,7	73	4,1
136044	Mutlangen														
	Ohne Briefwahl	4214	2282 (59,6)	27	1,2	2255	985 43,7	896	39,7	88	3,9	150	6,7	105	4,7
	Briefwahl		376	3	0,8	373	152 40,8	148	39,7	15	4,0	35	9,4	19	5,1
	Zusammen	4214	2658 63,1	30	1,1	2628	1137 43,3	1044	39,7	103	3,9	185	7,0	124	4,7
136045	Neresheim, Stadt														
	Ohne Briefwahl	5996	3507 (62,1)	45	1,3	3462	1886 54,5	912	26,3	151	4,4	187	5,4	273	7,9
	Briefwahl		323	1	0,3	322	173 53,7	86	26,7	14	4,3	20	6,2	24	7,5
	Zusammen	5996	3830 63,9	46	1,2	3784	2059 54,4	998	26,4	165	4,4	207	5,5	297	7,8
136046	Neuler														
	Ohne Briefwahl	2239	1504 (70,3)	21	1,4	1483	906 61,1	280	18,9	136	9,2	66	4,5	71	4,8
	Briefwahl		96			96	47 49,0	24	25,0	15	15,6	7	7,3	3	3,1
	Zusammen	2239	1600 71,5	21	1,3	1579	953 60,4	304	19,3	151	9,6	73	4,6	74	4,7
136049	Obergröningen														
	Ohne Briefwahl	358	209 (60,8)	5	2,4	204	93 45,6	74	36,3	6	2,9	14	6,9	10	4,9
136050	Oberkochen, Stadt														
	Ohne Briefwahl	6238	3798 (65,6)	44	1,2	3754	1608 42,8	1553	41,4	176	4,7	217	5,8	170	4,5
	Briefwahl		427	4	0,9	423	172 40,7	177	41,8	26	6,1	33	7,8	12	2,8
	Zusammen	6238	4225 67,7	48	1,1	4177	1780 42,6	1730	41,4	202	4,8	250	6,0	182	4,4
136089	Rainau														
	Ohne Briefwahl	2342	1482 (66,2)	25	1,7	1457	842 57,8	355	24,4	81	5,6	89	6,1	77	5,3
	Briefwahl		91			91	57 62,6	20	22,0	6	6,6	2	2,2	2	2,2
	Zusammen	2342	1573 67,2	25	1,6	1548	899 58,1	375	24,2	87	5,6	91	5,9	79	5,1
136087	Riesbürg														
	Ohne Briefwahl	1739	1016 (60,7)	12	1,2	1004	591 58,9	274	27,3	22	2,2	42	4,2	59	5,9
	Briefwahl		65			65	36 55,4	21	32,3	4	6,2	1	1,5	2	3,1
	Zusammen	1739	1081 62,2	12	1,1	1069	627 58,7	295	27,6	26	2,4	43	4,0	61	5,7
136060	Rosenberg														
	Ohne Briefwahl	2003	1273 (66,3)	17	1,3	1256	655 52,1	306	24,4	125	10,0	78	6,2	79	6,3
	Briefwahl		81	1	1,2	80	39 48,8	23	28,8	8	10,0	10	12,5		
	Zusammen	2003	1354 67,6	18	1,3	1336	694 51,9	329	24,6	133	10,0	88	6,6	79	5,9

am 25. März 2001 in den Gemeinden sowie Stadt- und Landkreisen

wurden abgegeben für																							Skr. Lkr. Gem.	
BüSo		CM		CATS		DKP		GRAUE		FAMILIE		Tierschutz		NPD		ödp		PBC		RSB		Einzelbew.		Schl.
Anz.	%	Anz.	%	Anz.	%	Anz.	%	Anz.	%	Anz.	%	Anz.	%	Anz.	%	Anz.	%	Anz.	%	Anz.	%	Anz.	%	
																							136	
																							136037	
																							136038	
																							136040	
																							136042	
																							136043	
																							136044	
																							136045	
																							136046	
																							136049	
																							136050	
																							136089	
																							136087	
																							136060	

Stadtkreis Landkreis Gemeinde	Wahl- berech- tigte	Wähler	Wahl- betei- ligung	Abgegebene Stimmen		Von den gültigen Stimmen									
				Ungültige	Gültige	CDU		SPD		GRÜNE		FDP/DVP		REP	
Schlüssel	Name	Anz.	%	Anz.	%	Anz.	%	Anz.	%	Anz.	%	Anz.	%	Anz.	%
136	Noch: Landkreis Ostalbkreis														
136061	Ruppertshofen														
	Ohne Briefwahl	1292	694 (56,3)	11	1,6	683	283 41,4	227	33,2	32	4,7	68	10,0	49	7,2
	Briefwahl		50	3	6,0	47	21 44,7	16	34,0	4	8,5	2	4,3		
	Zusammen	1292	744 57,6	14	1,9	730	304 41,6	243	33,3	36	4,9	70	9,6	49	6,7
136062	Schechingen														
	Ohne Briefwahl	1744	959 (57,5)	10	1,0	949	539 56,8	263	27,7	27	2,8	48	5,1	62	6,5
	Briefwahl		72			72	33 45,8	19	26,4	7	9,7	6	8,3	7	9,7
	Zusammen	1744	1031 59,1	10	1,0	1021	572 56,0	282	27,6	34	3,3	54	5,3	69	6,8
136065	Schwäbisch Gmünd, Stadt														
	Ohne Briefwahl	42446	22850 (58,9)	226	1,0	22624	10765 47,6	8072	35,7	1171	5,2	1191	5,3	1151	5,1
	Briefwahl		3418	19	0,6	3399	1597 47,0	1119	32,9	209	6,1	260	7,6	149	4,4
	Zusammen	42446	26268 61,9	245	0,9	26023	12362 47,5	9191	35,3	1380	5,3	1451	5,6	1300	5,0
136066	Spraitbach														
	Ohne Briefwahl	2627	1416 (57,2)	11	0,8	1405	715 50,9	433	30,8	51	3,6	73	5,2	106	7,5
	Briefwahl		147	1	0,7	146	74 50,7	35	24,0	6	4,1	12	8,2	18	12,3
	Zusammen	2627	1563 59,5	12	0,8	1551	789 50,9	468	30,2	57	3,7	85	5,5	124	8,0
136068	Stödtlen														
	Ohne Briefwahl	1443	792 (57,3)	14	1,8	778	496 63,8	182	23,4	37	4,8	23	3,0	33	4,2
	Briefwahl		61			61	39 63,9	12	19,7	3	4,9	3	4,9	4	6,6
	Zusammen	1443	853 59,1	14	1,6	839	535 63,8	194	23,1	40	4,8	26	3,1	37	4,4
136070	Täferrot														
	Ohne Briefwahl	762	469 (64,2)	7	1,5	462	194 42,0	143	31,0	28	6,1	34	7,4	53	11,5
136071	Tannhausen														
	Ohne Briefwahl	1329	720 (57,0)	8	1,1	712	476 66,9	146	20,5	27	3,8	19	2,7	39	5,5
	Briefwahl		66			66	42 63,6	12	18,2	8	12,1	2	3,0	2	3,0
	Zusammen	1329	786 59,1	8	1,0	778	518 66,6	158	20,3	35	4,5	21	2,7	41	5,3
136075	Unterschneidheim														
	Ohne Briefwahl	3375	2279 (69,1)	25	1,1	2254	1513 67,1	402	17,8	111	4,9	128	5,7	83	3,7
	Briefwahl		79	2	2,5	77	39 50,6	19	24,7	9	11,7	6	7,8	3	3,9
	Zusammen	3375	2358 69,9	27	1,1	2331	1552 66,6	421	18,1	120	5,1	134	5,7	86	3,7
136079	Waldstetten														
	Ohne Briefwahl	5451	3275 (65,0)	19	0,6	3256	1681 51,6	1039	31,9	137	4,2	211	6,5	144	4,4
	Briefwahl		400	3	0,8	397	199 50,1	127	32,0	26	6,5	26	6,5	15	3,8
	Zusammen	5451	3675 67,4	22	0,6	3653	1880 51,5	1166	31,9	163	4,5	237	6,5	159	4,4
136082	Westhausen														
	Ohne Briefwahl	4331	2579 (62,1)	49	1,9	2530	1219 48,2	741	29,3	147	5,8	303	12,0	105	4,2
	Briefwahl		163	1	0,6	162	76 46,9	50	30,9	17	10,5	11	6,8	6	3,7
	Zusammen	4331	2742 63,3	50	1,8	2692	1295 48,1	791	29,4	164	6,1	314	11,7	111	4,1
136084	Wört														
	Ohne Briefwahl	1041	612 (62,0)	7	1,1	605	387 64,0	117	19,3	27	4,5	26	4,3	40	6,6
	Briefwahl		52			52	28 53,8	12	23,1	5	9,6	6	11,5		
	Zusammen	1041	664 63,8	7	1,1	657	415 63,2	129	19,6	32	4,9	32	4,9	40	6,1
13699	Nicht aufteilbare Briefwahl		123			123	45 36,6	48	39,0	9	7,3	16	13,0	3	2,4
136	Landkreis Ostalbkreis insgesamt														
	Ohne Briefwahl	225280	126861 (60,5)	1579	1,2	125282	60078 48,0	41926	33,5	7140	5,7	7924	6,3	6554	5,2
	Briefwahl		14713	81	0,6	14632	6773 46,3	4777	32,6	1095	7,5	1172	8,0	584	4,0
	Zusammen	225280	141574 62,8	1660	1,2	139914	66851 47,8	46703	33,4	8235	5,9	9096	6,5	7138	5,1

am 25. März 2001 in den Gemeinden sowie Stadt- und Landkreisen

wurden abgegeben für																							Skr. Lkr. Gem.	
BüSo		CM		CATS		DKP		GRAUE		FAMILIE		Tierschutz		NPD		ödp		PBC		RSB		Einzelbew.		Schl.
Anz.	%	Anz.	%	Anz.	%	Anz.	%	Anz.	%	Anz.	%	Anz.	%	Anz.	%	Anz.	%	Anz.	%	Anz.	%	Anz.	%	
																							136	
												6 0,9			6 0,9		12 1,8							136061
												2 4,3					2 4,3							
												8 1,1			6 0,8		14 1,9							
												7 0,7					3 0,3						136062	
												7 0,7					3 0,3							
												113 0,5			63 0,3		98 0,4						136065	
												31 0,9			26 0,8		8 0,2							
												144 0,6			89 0,3		106 0,4							
												6 0,4			10 0,7		11 0,8						136066	
												1 0,7												
												7 0,5			10 0,6		11 0,7							
															2 0,3		5 0,6						136068	
															2 0,2		5 0,6							
												4 0,9			1 0,2		5 1,1						136070	
															2 0,3		3 0,4						136071	
															2 0,3		3 0,4							
															8 0,4		9 0,4						136075	
															1 1,3									
															9 0,4		9 0,4							
												20 0,6			13 0,4		11 0,3						136079	
												3 0,8			1 0,3									
												23 0,6			14 0,4		11 0,3							
															7 0,3		8 0,3						136082	
															1 0,6		1 0,6							
															8 0,3		9 0,3							
															1 0,2		7 1,2						136084	
																	1 1,9							
															1 0,2		8 1,2							
												1 0,8			1 0,8								136999	
												317 0,3			521 0,4		822 0,7						136	
												74 0,5			91 0,6		66 0,5							
												391 0,3			612 0,4		888 0,6							

Stadtkreis Landkreis Gemeinde	Wahl- berech- tigte	Wähler	Wahl- betei- ligung	Abgegebene Stimmen		Von den gültigen Stimmen									
				Ungültige	Gültige	CDU		SPD		GRÜNE		FDP/DVP		REP	
Schlüssel	Name	Anz.	%	Anz.	%	Anz.	%	Anz.	%	Anz.	%	Anz.	%	Anz.	%
Region Mittlerer Oberrhein															
211000	Baden-Baden, Stadt														
	Ohne Briefwahl	39146	18726	(54,3)	212	1,1	18514	8545	46,2	5698	30,8	1328	7,2	1994	10,8
	Briefwahl		4340		25	0,6	4315	2159	50,0	1146	26,6	255	5,9	554	12,8
	Zusammen	39146	23066	58,9	237	1,0	22829	10704	46,9	6844	30,0	1583	6,9	2548	11,2
212000	Karlsruhe, Stadt														
	Ohne Briefwahl	194504	93707	(53,6)	894	1,0	92813	34709	37,4	36784	39,6	9468	10,2	8046	8,7
	Briefwahl		18266		87	0,5	18179	7330	40,3	6195	34,1	2348	12,9	1627	8,9
	Zusammen	194504	111973	57,6	981	0,9	110992	42039	37,9	42979	38,7	11816	10,6	9673	8,7
215 Landkreis Karlsruhe															
215100	Bad Schönborn														
	Ohne Briefwahl	7829	4220	(60,3)	65	1,5	4155	2263	54,5	1297	31,2	232	5,6	152	3,7
	Briefwahl		784		7	0,9	777	496	63,8	184	23,7	55	7,1	20	2,6
	Zusammen	7829	5004	63,9	72	1,4	4932	2759	55,9	1481	30,0	287	5,8	172	3,5
215007	Bretten, Stadt														
	Ohne Briefwahl	18711	10322	(60,2)	148	1,4	10174	4853	47,7	3449	33,9	651	6,4	678	6,7
	Briefwahl		1464		7	0,5	1457	734	50,4	412	28,3	113	7,8	114	7,8
	Zusammen	18711	11786	63,0	155	1,3	11631	5587	48,0	3861	33,2	764	6,6	792	6,8
215009	Bruchsal, Stadt														
	Ohne Briefwahl	29606	16178	(59,0)	217	1,3	15961	7909	49,6	5390	33,8	911	5,7	981	6,1
	Briefwahl		2065		12	0,6	2053	1057	51,5	651	31,7	145	7,1	120	5,8
	Zusammen	29606	18243	61,6	229	1,3	18014	8966	49,8	6041	33,5	1056	5,9	1101	6,1
215111	Dettenheim														
	Ohne Briefwahl	5063	2661	(56,8)	37	1,4	2624	1180	45,0	987	37,6	129	4,9	175	6,7
	Briefwahl		367		15	4,1	352	159	45,2	138	39,2	18	5,1	20	5,7
	Zusammen	5063	3028	59,8	52	1,7	2976	1339	45,0	1125	37,8	147	4,9	195	6,6
215102	Eggenstein-Leopoldshafen														
	Ohne Briefwahl	11498	6278	(59,6)	68	1,1	6210	2244	36,1	2297	37,0	352	5,7	1040	16,7
	Briefwahl		901		3	0,3	898	302	33,6	316	35,2	49	5,5	199	22,2
	Zusammen	11498	7179	62,4	71	1,0	7108	2546	35,8	2613	36,8	401	5,6	1239	17,4
215017	Ettlingen, Stadt														
	Ohne Briefwahl	28466	15748	(62,2)	189	1,2	15559	8102	52,1	4810	30,9	1037	6,7	979	6,3
	Briefwahl		2932		20	0,7	2912	1595	54,8	746	25,6	231	7,9	228	7,8
	Zusammen	28466	18680	65,6	209	1,1	18471	9697	52,5	5556	30,1	1268	6,9	1207	6,5
215021	Forst														
	Ohne Briefwahl	5488	3065	(61,9)	44	1,4	3021	1576	52,2	999	33,1	118	3,9	174	5,8
	Briefwahl		500		4	0,8	496	286	57,7	149	30,0	25	5,0	18	3,6
	Zusammen	5488	3565	65,0	48	1,3	3517	1862	52,9	1148	32,6	143	4,1	192	5,5
215025	Gondelsheim														
	Ohne Briefwahl	2209	1248	(61,1)	16	1,3	1232	528	42,9	452	36,7	76	6,2	103	8,4
	Briefwahl		161				161	60	37,3	58	36,0	14	8,7	22	13,7
	Zusammen	2209	1409	63,8	16	1,1	1393	588	42,2	510	36,6	90	6,5	125	9,0
215099	Graben-Neudorf														
	Ohne Briefwahl	8195	4394	(57,2)	60	1,4	4334	2114	48,8	1515	35,0	170	3,9	261	6,0
	Briefwahl		466				466	191	41,0	186	39,9	29	6,2	31	6,7
	Zusammen	8195	4860	59,3	60	1,2	4800	2305	48,0	1701	35,4	199	4,1	292	6,1
215029	Hambrücken														
	Ohne Briefwahl	3807	2105	(62,2)	39	1,9	2066	1231	59,6	547	26,5	80	3,9	73	3,5
	Briefwahl		405		6	1,5	399	295	73,9	69	17,3	15	3,8	10	2,5
	Zusammen	3807	2510	65,9	45	1,8	2465	1526	61,9	616	25,0	95	3,9	83	3,4

117

Stadtkreis Landkreis Gemeinde	Wahl- berech- tigte	Wähler	Wahl- betei- ligung	Abgegebene Stimmen		Von den gültigen Stimmen									
				Ungültige	Gültige	CDU		SPD		GRÜNE		FDP/DVP		REP	
Schlüssel	Name	Anz.	%	Anz.	%	Anz.	%	Anz.	%	Anz.	%	Anz.	%	Anz.	%
215	Noch: Landkreis Karlsruhe														
215096	Karlsbad														
	Ohne Briefwahl	11945	6923 (63,0)	81	1,2	6842	2823 41,3	2794	40,8	442	6,5	391	5,7	166	2,4
	Briefwahl		905	1	0,1	904	417 46,1	313	34,6	70	7,7	65	7,2	6	0,7
	Zusammen	11945	7828 65,5	82	1,0	7746	3240 41,8	3107	40,1	512	6,6	456	5,9	172	2,2
215103	Karlsdorf-Neuthard														
	Ohne Briefwahl	6799	3688 (59,3)	66	1,8	3622	1961 54,1	1086	30,0	154	4,3	241	6,7	156	4,3
	Briefwahl		551	8	1,5	543	306 56,4	140	25,8	27	5,0	39	7,2	29	5,3
	Zusammen	6799	4239 62,3	74	1,7	4165	2267 54,4	1226	29,4	181	4,3	280	6,7	185	4,4
215097	Kraichtal, Stadt														
	Ohne Briefwahl	10499	5953 (59,6)	90	1,5	5863	2878 49,1	1976	33,7	368	6,3	270	4,6	226	3,9
	Briefwahl		487			487	234 48,0	162	33,3	29	6,0	26	5,3	19	3,9
	Zusammen	10499	6440 61,3	90	1,4	6350	3112 49,0	2138	33,7	397	6,3	296	4,7	245	3,9
215039	Kronau														
	Ohne Briefwahl	4094	2313 (61,0)	40	1,7	2273	1310 57,6	620	27,3	78	3,4	86	3,8	156	6,9
	Briefwahl		287	1	0,3	286	178 62,2	76	26,6	14	4,9	10	3,5	6	2,1
	Zusammen	4094	2600 63,5	41	1,6	2559	1488 58,1	696	27,2	92	3,6	96	3,8	162	6,3
215040	Kürnbach														
	Ohne Briefwahl	1721	1034 (64,0)	16	1,5	1018	426 41,8	348	34,2	67	6,6	104	10,2	46	4,5
	Briefwahl		91			91	45 49,5	25	27,5	4	4,4	8	8,8	5	5,5
	Zusammen	1721	1125 65,4	16	1,4	1109	471 42,5	373	33,6	71	6,4	112	10,1	51	4,6
215105	Linkenheim-Hochstetten														
	Ohne Briefwahl	8232	4419 (57,5)	55	1,2	4364	1878 43,0	1636	37,5	242	5,5	391	9,0	142	3,3
	Briefwahl		519	3	0,6	516	216 41,9	189	36,6	37	7,2	51	9,9	9	1,7
	Zusammen	8232	4938 60,0	58	1,2	4880	2094 42,9	1825	37,4	279	5,7	442	9,1	151	3,1
215046	Malsch														
	Ohne Briefwahl	10215	5359 (56,6)	80	1,5	5279	2583 48,9	1753	33,2	420	8,0	270	5,1	186	3,5
	Briefwahl		701	8	1,1	693	351 50,6	204	29,4	55	7,9	46	6,6	31	4,5
	Zusammen	10215	6060 59,3	88	1,5	5972	2934 49,1	1957	32,8	475	8,0	316	5,3	217	3,6
215047	Marxzell														
	Ohne Briefwahl	3968	2269 (62,0)	15	0,7	2254	1372 60,9	589	26,1	91	4,0	122	5,4	54	2,4
	Briefwahl		280			280	155 55,4	85	30,4	15	5,4	13	4,6	9	3,2
	Zusammen	3968	2549 64,2	15	0,6	2534	1527 60,3	674	26,6	106	4,2	135	5,3	63	2,5
215059	Oberderdingen														
	Ohne Briefwahl	6529	3839 (63,6)	43	1,1	3796	1912 50,4	1179	31,1	196	5,2	248	6,5	178	4,7
	Briefwahl		466	2	0,4	464	249 53,7	121	26,1	25	5,4	26	5,6	34	7,3
	Zusammen	6529	4305 65,9	45	1,0	4260	2161 50,7	1300	30,5	221	5,2	274	6,4	212	5,0
215107	Oberhausen-Rheinhausen														
	Ohne Briefwahl	7119	3719 (56,3)	98	2,6	3621	1902 52,5	1048	28,9	158	4,4	179	4,9	283	7,8
	Briefwahl		484	3	0,6	481	319 66,3	91	18,9	10	2,1	20	4,2	31	6,4
	Zusammen	7119	4203 59,0	101	2,4	4102	2221 54,1	1139	27,8	168	4,1	199	4,9	314	7,7
215064	Östringen, Stadt														
	Ohne Briefwahl	9088	4795 (58,1)	93	1,9	4702	2442 51,9	1560	33,2	221	4,7	174	3,7	266	5,7
	Briefwahl		777	7	0,9	770	450 58,4	228	29,6	32	4,2	21	2,7	33	4,3
	Zusammen	9088	5572 61,3	100	1,8	5472	2892 52,9	1788	32,7	253	4,6	195	3,6	299	5,5
215101	Pfinztal														
	Ohne Briefwahl	13368	7457 (60,9)	87	1,2	7370	3008 40,8	2979	40,4	536	7,3	442	6,0	251	3,4
	Briefwahl		1049	8	0,8	1041	447 42,9	390	37,5	86	8,3	80	7,7	21	2,0
	Zusammen	13368	8506 63,6	95	1,1	8411	3455 41,1	3369	40,1	622	7,4	522	6,2	272	3,2
215066	Philippsburg, Stadt														
	Ohne Briefwahl	8434	4322 (54,0)	91	2,1	4231	2313 54,7	1131	26,7	168	4,0	177	4,2	405	9,6
	Briefwahl		397	2	0,5	395	211 53,4	96	24,3	18	4,6	17	4,3	45	11,4
	Zusammen	8434	4719 56,0	93	2,0	4626	2524 54,6	1227	26,5	186	4,0	194	4,2	450	9,7

119

Stadtkreis Landkreis Gemeinde	Wahl- berech- tigte	Wähler	Wahl- betei- ligung	Abgegebene Stimmen		Von den gültigen Stimmen									
				Ungültige	Gültige	CDU		SPD		GRÜNE		FDP/DVP		REP	
Schlüssel	Name	Anz.	%	Anz.	%	Anz.	%	Anz.	%	Anz.	%	Anz.	%	Anz.	%
215	Noch: Landkreis Karlsruhe														
215108	Rheinstetten, Stadt														
	Ohne Briefwahl	15509	8395 (57,7)	75	0,9	8320	3623 43,5	3294	39,6	492	5,9	555	6,7	233	2,8
	Briefwahl		882	6	0,7	876	409 46,7	314	35,8	58	6,6	72	8,2	15	1,7
	Zusammen	15509	9277 59,8	81	0,9	9196	4032 43,8	3608	39,2	550	6,0	627	6,8	248	2,7
215109	Stutensee, Stadt														
	Ohne Briefwahl	15882	8434 (58,4)	90	1,1	8344	3496 41,9	3161	37,9	559	6,7	688	8,2	318	3,8
	Briefwahl		1335	6	0,4	1329	571 43,0	472	35,5	119	9,0	96	7,2	56	4,2
	Zusammen	15882	9769 61,5	96	1,0	9673	4067 42,0	3633	37,6	678	7,0	784	8,1	374	3,9
215082	Sulzfeld														
	Ohne Briefwahl	3178	1946 (64,8)	25	1,3	1921	821 42,7	821	42,7	82	4,3	95	4,9	70	3,6
	Briefwahl		171	2	1,2	169	71 42,0	71	42,0	10	5,9	11	6,5	5	3,0
	Zusammen	3178	2117 66,6	27	1,3	2090	892 42,7	892	42,7	92	4,4	106	5,1	75	3,6
215084	Ubstadt-Weiher														
	Ohne Briefwahl	9235	5335 (62,6)	115	2,2	5220	2756 52,8	1687	32,3	263	5,0	196	3,8	255	4,9
	Briefwahl		679	7	1,0	672	352 52,4	216	32,1	50	7,4	28	4,2	15	2,2
	Zusammen	9235	6014 65,1	122	2,0	5892	3108 52,7	1903	32,3	313	5,3	224	3,8	270	4,6
215106	Waghäusel, Stadt														
	Ohne Briefwahl	14513	7813 (57,7)	165	2,1	7648	3810 49,8	2812	36,8	270	3,5	271	3,5	399	5,2
	Briefwahl		927	14	1,5	913	518 56,7	230	25,2	37	4,1	72	7,9	46	5,0
	Zusammen	14513	8740 60,2	179	2,0	8561	4328 50,6	3042	35,5	307	3,6	343	4,0	445	5,2
215110	Waldbronn														
	Ohne Briefwahl	9299	5550 (66,7)	21	0,4	5529	3039 55,0	1573	28,4	340	6,1	326	5,9	128	2,3
	Briefwahl		931	5	0,5	926	527 56,9	226	24,4	70	7,6	75	8,1	19	2,1
	Zusammen	9299	6481 69,7	26	0,4	6455	3566 55,2	1799	27,9	410	6,4	401	6,2	147	2,3
215089	Walzbachtal														
	Ohne Briefwahl	6580	3729 (62,6)	44	1,2	3685	1682 45,6	1390	37,7	223	6,1	215	5,8	107	2,9
	Briefwahl		590	6	1,0	584	240 41,1	227	38,9	49	8,4	46	7,9	15	2,6
	Zusammen	6580	4319 65,6	50	1,2	4269	1922 45,0	1617	37,9	272	6,4	261	6,1	122	2,9
215090	Weingarten (Baden)														
	Ohne Briefwahl	7016	4078 (64,1)	41	1,0	4037	1684 41,7	1543	38,2	318	7,9	332	8,2	82	2,0
	Briefwahl		596	2	0,3	594	281 47,3	210	35,4	39	6,6	47	7,9	7	1,2
	Zusammen	7016	4674 66,6	43	0,9	4631	1965 42,4	1753	37,9	357	7,7	379	8,2	89	1,9
215094	Zaisenhausen														
	Ohne Briefwahl	1163	670 (60,3)	13	1,9	657	296 45,1	226	34,4	30	4,6	52	7,9	37	5,6
	Briefwahl		52			52	29 55,8	12	23,1	4	7,7	3	5,8	3	5,8
	Zusammen	1163	722 62,1	13	1,8	709	325 45,8	238	33,6	34	4,8	55	7,8	40	5,6
215	Landkreis Karlsruhe insgesamt														
	Ohne Briefwahl	305258	168259 (60,0)	2327	1,4	165932	80015 48,2	56949	34,3	9474	5,7	10441	6,3	6568	4,0
	Briefwahl		23202	165	0,7	23037	11751 51,0	7007	30,4	1552	6,7	1654	7,2	738	3,2
	Zusammen	305258	191461 62,7	2492	1,3	188969	91766 48,6	63956	33,8	11026	5,8	12095	6,4	7306	3,9
216	Landkreis Rastatt														
216002	Au am Rhein														
	Ohne Briefwahl	2513	1336 (56,2)	20	1,5	1316	694 52,7	462	35,1	49	3,7	49	3,7	48	3,6
	Briefwahl		125	2	1,6	123	66 53,7	44	35,8	8	6,5	5	4,1		
	Zusammen	2513	1461 58,1	22	1,5	1439	760 52,8	506	35,2	57	4,0	54	3,8	48	3,3
216005	Bietigheim														
	Ohne Briefwahl	4527	2413 (55,7)	39	1,6	2374	1138 47,9	922	38,8	96	4,0	101	4,3	85	3,6
	Briefwahl		177	3	1,7	174	103 59,2	46	26,4	9	5,2	8	4,6	6	3,4
	Zusammen	4527	2590 57,2	42	1,6	2548	1241 48,7	968	38,0	105	4,1	109	4,3	91	3,6

am 25. März 2001 in den Gemeinden sowie Stadt- und Landkreisen

wurden abgegeben für																							Skr. Lkr. Gem.	
BüSo		CM		CATS		DKP		GRAUE		FAMILIE		Tierschutz		NPD		ödp		PBC		RSB		Einzelbew.		
Anz.	%	Anz.	%	Anz.	%	Anz.	%	Anz.	%	Anz.	%	Anz.	%	Anz.	%	Anz.	%	Anz.	%	Anz.	%	Anz.	%	Schl.
																							215	
										71 0,9											16 0,2	36 0,4	215108	
										2 0,2											5 0,6	1 0,1		
										73 0,8											21 0,2	37 0,4		
														18 0,2	42 0,5	62 0,7	215109							
														3 0,2	6 0,5	6 0,5								
														21 0,2	48 0,5	68 0,7								
														3 0,2	14 0,7	15 0,8	215082							
														1 0,6										
														4 0,2	14 0,7	15 0,7								
														28 0,5	35 0,7	215084								
														8 1,2	3 0,4									
														36 0,6	38 0,6									
														34 0,4	52 0,7	215106								
														4 0,4	6 0,7									
														38 0,4	58 0,7									
										53 1,0											8 0,1	62 1,1	215110	
										1 0,1											2 0,2	6 0,6		
										54 0,8											10 0,2	68 1,1		
														10 0,3	14 0,4	44 1,2	215089							
															1 0,2	6 1,0								
														10 0,2	15 0,4	50 1,2								
														16 0,4	17 0,4	45 1,1	215090							
														2 0,3		8 1,3								
														18 0,4	17 0,4	53 1,1								
														7 1,1	1 0,2	8 1,2	215094							
																1 1,9								
														7 1,0	1 0,1	9 1,3								
										402 0,2	439 0,3	715 0,4	929 0,6	215										
										35 0,2	56 0,2	119 0,5	125 0,5											
										437 0,2	495 0,3	834 0,4	1054 0,6											
																							216	
														1 0,1	5 0,4	8 0,6	216002							
														1 0,1	5 0,3	8 0,6								
														12 0,5	10 0,4	10 0,4	216005							
															2 1,1									
														12 0,5	12 0,5	10 0,4								

Stadtkreis Landkreis Gemeinde	Wahl- berech- tigte	Wähler	Wahl- betei- ligung	Abgegebene Stimmen		Von den gültigen Stimmen									
				Ungültige	Gültige	CDU		SPD		GRÜNE		FDP/DVP		REP	
Schlüssel	Name	Anz.	%	Anz.	%	Anz.	%	Anz.	%	Anz.	%	Anz.	%	Anz.	%
216	Noch: Landkreis Rastatt														
216006	Bischweier														
	Ohne Briefwahl	2254	1291 (62,4)	26	2,0	1265	638 50,4	476	37,6	48	3,8	52	4,1	35	2,8
	Briefwahl		172	2	1,2	170	104 61,2	52	30,6	6	3,5	4	2,4		
	Zusammen	2254	1463 64,9	28	1,9	1435	742 51,7	528	36,8	54	3,8	56	3,9	35	2,4
216007	Bühl, Stadt														
	Ohne Briefwahl	20435	10920 (57,9)	105	1,0	10815	5823 53,8	3097	28,6	600	5,5	757	7,0	352	3,3
	Briefwahl		1476	9	0,6	1467	864 58,9	376	25,6	72	4,9	91	6,2	44	3,0
	Zusammen	20435	12396 60,7	114	0,9	12282	6687 54,4	3473	28,3	672	5,5	848	6,9	396	3,2
216008	Bühlertal														
	Ohne Briefwahl	6226	3170 (55,9)	57	1,8	3113	1834 58,9	809	26,0	131	4,2	195	6,3	88	2,8
	Briefwahl		518	6	1,2	512	317 61,9	116	22,7	16	3,1	38	7,4	12	2,3
	Zusammen	6226	3688 59,2	63	1,7	3625	2151 59,3	925	25,5	147	4,1	233	6,4	100	2,8
216009	Durmersheim														
	Ohne Briefwahl	8531	4027 (50,6)	68	1,7	3959	1886 47,6	1474	37,2	207	5,2	220	5,6	129	3,3
	Briefwahl		534	4	0,7	530	263 49,6	181	34,2	35	6,6	31	5,8	10	1,9
	Zusammen	8531	4561 53,5	72	1,6	4489	2149 47,9	1655	36,9	242	5,4	251	5,6	139	3,1
216012	Elchesheim-Illingen														
	Ohne Briefwahl	2411	1269 (55,4)	19	1,5	1250	635 50,8	425	34,0	73	5,8	53	4,2	57	4,6
	Briefwahl		114	1	0,9	113	50 44,2	42	37,2	9	8,0	3	2,7	9	8,0
	Zusammen	2411	1383 57,4	20	1,4	1363	685 50,3	467	34,3	82	6,0	56	4,1	66	4,8
216013	Forbach														
	Ohne Briefwahl	4003	2318 (62,3)	40	1,7	2278	1348 59,2	680	29,9	59	2,6	82	3,6	97	4,3
	Briefwahl		252	2	0,8	250	131 52,4	76	30,4	12	4,8	18	7,2	9	3,6
	Zusammen	4003	2570 64,2	42	1,6	2528	1479 58,5	756	29,9	71	2,8	100	4,0	106	4,2
216015	Gaggenau, Stadt														
	Ohne Briefwahl	21252	11078 (58,3)	145	1,3	10933	5793 53,0	3774	34,5	498	4,6	424	3,9	318	2,9
	Briefwahl		2154	17	0,8	2137	1219 57,0	666	31,2	101	4,7	74	3,5	53	2,5
	Zusammen	21252	13232 62,3	162	1,2	13070	7012 53,6	4440	34,0	599	4,6	498	3,8	371	2,8
216017	Gernsbach, Stadt														
	Ohne Briefwahl	10555	5615 (58,1)	55	1,0	5560	2931 52,7	1906	34,3	250	4,5	259	4,7	148	2,7
	Briefwahl		847	5	0,6	842	421 50,0	281	33,4	51	6,1	59	7,0	24	2,9
	Zusammen	10555	6462 61,2	60	0,9	6402	3352 52,4	2187	34,2	301	4,7	318	5,0	172	2,7
216022	Hügelsheim														
	Ohne Briefwahl	3152	1378 (45,1)	18	1,3	1360	816 60,0	363	26,7	49	3,6	65	4,8	46	3,4
	Briefwahl		87			87	50 57,5	19	21,8	10	11,5	2	2,3	1	1,1
	Zusammen	3152	1465 46,5	18	1,2	1447	866 59,8	382	26,4	59	4,1	67	4,6	47	3,2
216023	Iffezheim														
	Ohne Briefwahl	3384	1904 (59,9)	23	1,2	1881	931 49,5	621	33,0	181	9,6	68	3,6	66	3,5
	Briefwahl		198	2	1,0	196	122 62,2	42	21,4	17	8,7	13	6,6	1	0,5
	Zusammen	3384	2102 62,1	25	1,2	2077	1053 50,7	663	31,9	198	9,5	81	3,9	67	3,2
216024	Kuppenheim, Stadt														
	Ohne Briefwahl	5467	2915 (57,8)	49	1,7	2866	1534 53,5	926	32,3	136	4,7	140	4,9	97	3,4
	Briefwahl		404			404	219 54,2	121	30,0	27	6,7	21	5,2	13	3,2
	Zusammen	5467	3319 60,7	49	1,5	3270	1753 53,6	1047	32,0	163	5,0	161	4,9	110	3,4
216028	Lichtenau, Stadt														
	Ohne Briefwahl	3502	1854 (55,3)	34	1,8	1820	779 42,8	653	35,9	151	8,3	140	7,7	63	3,5
	Briefwahl		132	1	0,8	131	40 30,5	59	45,0	13	9,9	10	7,6	3	2,3
	Zusammen	3502	1986 56,7	35	1,8	1951	819 42,0	712	36,5	164	8,4	150	7,7	66	3,4
216029	Loffenau														
	Ohne Briefwahl	1948	1009 (54,9)	17	1,7	992	512 51,6	346	34,9	39	3,9	56	5,6	30	3,0
	Briefwahl		103	1	1,0	102	53 52,0	36	35,3	4	3,9	8	7,8		
	Zusammen	1948	1112 57,1	18	1,6	1094	565 51,6	382	34,9	43	3,9	64	5,9	30	2,7

am 25. März 2001 in den Gemeinden sowie Stadt- und Landkreisen

wurden abgegeben für																							Skr. Lkr. Gem.	
BüSo		CM		CATS		DKP		GRAUE		FAMILIE		Tierschutz		NPD		ödp		PBC		RSB		Einzelbew.		
Anz.	%	Anz.	%	Anz.	%	Anz.	%	Anz.	%	Anz.	%	Anz.	%	Anz.	%	Anz.	%	Anz.	%	Anz.	%	Anz.	%	Schl.
																							216	
														8 0,6	4 0,3		4 0,3	216006						
															4 2,4									
														8 0,6	8 0,6		4 0,3							
														132 1,2	24 0,2	30 0,3	216007							
														13 0,9	4 0,3	3 0,2								
														145 1,2	28 0,2	33 0,3								
														35 1,1	9 0,3	12 0,4	216008							
														10 2,0	2 0,4	1 0,2								
														45 1,2	11 0,3	13 0,4								
														20 0,5	16 0,4		7 0,2	216009						
														3 0,6	2 0,4		5 0,9							
														23 0,5	18 0,4		12 0,3							
														1 0,1	5 0,4		1 0,1	216012						
														1 0,1	5 0,4		1 0,1							
														7 0,3	4 0,2		1 0,0	216013						
															3 1,2		1 0,4							
														7 0,3	7 0,3		2 0,1							
														58 0,5	51 0,5		17 0,2	216015						
														6 0,3	11 0,5		7 0,3							
														64 0,5	62 0,5		24 0,2							
														27 0,5	25 0,4		14 0,3	216017						
														2 0,2	2 0,2		2 0,2							
														29 0,5	27 0,4		16 0,2							
														13 1,0	4 0,3	4 0,3	216022							
														3 3,4	2 2,3									
														16 1,1	6 0,4	4 0,3								
														3 0,2	7 0,4		4 0,2	216023						
															1 0,5									
														3 0,1	8 0,4		4 0,2							
														10 0,3	18 0,6		5 0,2	216024						
															3 0,7									
														10 0,3	21 0,6		5 0,2							
														26 1,4	5 0,3	3 0,2	216028							
														5 3,8		1 0,8								
														31 1,6	5 0,3	4 0,2								
															4 0,4		5 0,5	216029						
															1 1,0									
															5 0,5		5 0,5							

Stadtkreis Landkreis Gemeinde	Wahl- berech- tigte	Wähler	Wahl- betei- ligung	Abgegebene Stimmen			Von den gültigen Stimmen									
				Ungültige		Gültige	CDU		SPD		GRÜNE		FDP/DVP		REP	
Schlüssel	Name	Anz.	%	Anz.	%	Anz.	%	Anz.	%	Anz.	%	Anz.	%	Anz.	%	
216	Noch: Landkreis Rastatt															
216033	Muggensturm															
	Ohne Briefwahl	4560	(59,4)	32	1,3	2489	1103 44,3	990	39,8	124	5,0	120	4,8	105	4,2	
	Briefwahl		296	6	2,0	290	177 61,0	69	23,8	16	5,5	18	6,2	6	2,1	
	Zusammen	4560	61,8	38	1,3	2779	1280 46,1	1059	38,1	140	5,0	138	5,0	111	4,0	
216039	Ötigheim															
	Ohne Briefwahl	3364	(59,7)	25	1,3	1873	917 49,0	683	36,5	91	4,9	78	4,2	80	4,3	
	Briefwahl		172	1	0,6	171	109 63,7	38	22,2	11	6,4	8	4,7	3	1,8	
	Zusammen	3364	61,5	26	1,3	2044	1026 50,2	721	35,3	102	5,0	86	4,2	83	4,1	
216041	Ottersweier															
	Ohne Briefwahl	4735	(57,5)	44	1,7	2541	1568 61,7	576	22,7	127	5,0	156	6,1	57	2,2	
	Briefwahl		235	2	0,9	233	125 53,6	55	23,6	25	10,7	18	7,7	2	0,9	
	Zusammen	4735	59,6	46	1,6	2774	1693 61,0	631	22,7	152	5,5	174	6,3	59	2,1	
216043	Rastatt, Stadt															
	Ohne Briefwahl	33111	(51,3)	231	1,4	15820	8466 53,5	5294	33,5	600	3,8	648	4,1	627	4,0	
	Briefwahl		1631	9	0,6	1622	881 54,3	509	31,4	64	3,9	91	5,6	51	3,1	
	Zusammen	33111	53,4	240	1,4	17442	9347 53,6	5803	33,3	664	3,8	739	4,2	678	3,9	
216063	Rheinmünster															
	Ohne Briefwahl	4690	(50,3)	34	1,5	2245	1245 55,5	674	30,0	93	4,1	117	5,2	78	3,5	
	Briefwahl		143	1	0,7	142	70 49,3	50	35,2	10	7,0	3	2,1	6	4,2	
	Zusammen	4690	51,6	35	1,4	2387	1315 55,1	724	30,3	103	4,3	120	5,0	84	3,5	
216049	Sinzheim															
	Ohne Briefwahl	7842	(58,5)	55	1,3	4139	2152 52,0	1198	28,9	284	6,9	305	7,4	133	3,2	
	Briefwahl		640	2	0,3	638	320 50,2	174	27,3	42	6,6	70	11,0	22	3,4	
	Zusammen	7842	61,6	57	1,2	4777	2472 51,7	1372	28,7	326	6,8	375	7,9	155	3,2	
216052	Steinmauern															
	Ohne Briefwahl	2009	(55,7)	17	1,6	1063	582 54,8	332	31,2	47	4,4	34	3,2	48	4,5	
	Briefwahl		68			68	36 52,9	18	26,5	9	13,2	4	5,9			
	Zusammen	2009	57,1	17	1,5	1131	618 54,6	350	30,9	56	5,0	38	3,4	48	4,2	
216059	Weisenbach															
	Ohne Briefwahl	1886	(63,4)	20	1,8	1096	667 60,9	317	28,9	38	3,5	33	3,0	28	2,6	
	Briefwahl		124			124	71 57,3	36	29,0	7	5,6	5	4,0	1	0,8	
	Zusammen	1886	65,7	20	1,6	1220	738 60,5	353	28,9	45	3,7	38	3,1	29	2,4	
216	Landkreis Rastatt insgesamt															
	Ohne Briefwahl	162357	(55,8)	1173	1,4	83048	43992 53,0	26998	32,5	3971	4,8	4152	5,0	2815	3,4	
	Briefwahl		10602	76	0,7	10526	5811 55,2	3106	29,5	574	5,5	602	5,7	276	2,6	
	Zusammen	162357	58,4	1249	1,3	93574	49803 53,2	30104	32,2	4545	4,9	4754	5,1	3091	3,3	

Region Unterer Neckar

221000	Heidelberg, Stadt																
	Ohne Briefwahl	92248	46588 (57,0)	337	0,7	46251	17053 36,9	17472	37,8	6593	14,3	3460	7,5	819	1,8		
	Briefwahl		9844	28	0,3	9816	3677 37,5	3062	31,2	1880	19,2	857	8,7	113	1,2		
	Zusammen	92248	56432 61,2	365	0,6	56067	20730 37,0	20534	36,6	8473	15,1	4317	7,7	932	1,7		
222000	Mannheim, Universitätsstadt																
	Ohne Briefwahl	197075	85917 (48,5)	968	1,1	84949	32597 38,4	37727	44,4	6347	7,5	3894	4,6	3467	4,1		
	Briefwahl		18468	91	0,5	18377	7741 42,1	7151	38,9	1628	8,9	1009	5,5	524	2,9		
	Zusammen	197075	104385 53,0	1059	1,0	103326	40338 39,0	44878	43,4	7975	7,7	4903	4,7	3991	3,9		

am 25. März 2001 in den Gemeinden sowie Stadt- und Landkreisen

wurden abgegeben für																							Skr. Lkr. Gem.	
BüSo		CM		CATS		DKP		GRAUE		FAMILIE		Tierschutz		NPD		ödp		PBC		RSB		Einzelbew.		
Anz.	%	Anz.	%	Anz.	%	Anz.	%	Anz.	%	Anz.	%	Anz.	%	Anz.	%	Anz.	%	Anz.	%	Anz.	%	Anz.	%	Schl.
																							216	
														8 0,3	34 1,4					50,2	216033			
															3 1,0					10,3				
														8 0,3	37 1,3					60,2				
														6 0,3	14 0,7					40,2	216039			
														1 0,6						10,6				
														7 0,3	14 0,7					50,2				
														45 1,8	4 0,2	8 0,3					216041			
														7 3,0	1 0,4									
														52 1,9	5 0,2	8 0,3								
														47 0,3	110 0,7					280,2	216043			
														3 0,2	19 1,2					40,2				
														50 0,3	129 0,7					320,2				
														18 0,8	9 0,4	11 0,5					216063			
														2 1,4	1 0,7									
														20 0,8	10 0,4	11 0,5								
														45 1,1	11 0,3	11 0,3					216049			
														6 0,9	2 0,3	2 0,3								
														51 1,1	13 0,3	13 0,3								
														3 0,3	15 1,4					20,2	216052			
														1 1,5										
														4 0,4	15 1,3					20,2				
														7 0,6	4 0,4					20,2	216059			
														2 1,6	1 0,8					10,8				
														9 0,7	5 0,4					30,2				
														314 0,4	218 0,3	392 0,5	79 0,1					117 0,1	216	
														46 0,4	18 0,2	64 0,6	7 0,1					22 0,2		
														360 0,4	236 0,3	456 0,5	86 0,1					139 0,1		
														145 0,3	382 0,8	231 0,5	96 0,2					221000		
														37 0,4	83 0,8	81 0,8	26 0,3							
														182 0,3	465 0,8	312 0,6	122 0,2							
														540 0,6	251 0,3	126 0,1					222000			
														238 1,3	70 0,4	16 0,1								
														778 0,8	321 0,3	142 0,1								

Stadtkreis Landkreis Gemeinde	Wahl- berech- tigte	Wähler	Wahl- betei- ligung	Abgegebene Stimmen		Von den gültigen Stimmen									
				Ungültige	Gültige	CDU		SPD		GRÜNE		FDP/DVP		REP	
Schlüssel	Name	Anz.	%	Anz.	%	Anz.	%	Anz.	%	Anz.	%	Anz.	%	Anz.	%
225 Landkreis Neckar-Odenwald-Kreis															
225001	Adelsheim, Stadt														
	Ohne Briefwahl	3748	2260 (63,6)	22	1,0	2238	1287 57,5	641	28,6	77	3,4	98	4,4	112	5,0
	Briefwahl		181	2	1,1	179	106 59,2	54	30,2	10	5,6	3	1,7	4	2,2
	Zusammen	3748	2441 65,1	24	1,0	2417	1393 57,6	695	28,8	87	3,6	101	4,2	116	4,8
225002	Aglasterhausen														
	Ohne Briefwahl	3441	1992 (62,0)	34	1,7	1958	900 46,0	751	38,4	104	5,3	107	5,5	84	4,3
	Briefwahl		210			210	107 51,0	69	32,9	17	8,1	12	5,7	4	1,9
	Zusammen	3441	2202 64,0	34	1,5	2168	1007 46,4	820	37,8	121	5,6	119	5,5	88	4,1
225009	Billigheim														
	Ohne Briefwahl	4458	2462 (57,5)	13	0,5	2449	1382 56,4	769	31,4	93	3,8	78	3,2	116	4,7
	Briefwahl		169			169	101 59,8	49	29,0	4	2,4	8	4,7	6	3,6
	Zusammen	4458	2631 59,0	13	0,5	2618	1483 56,6	818	31,2	97	3,7	86	3,3	122	4,7
225010	Binau														
	Ohne Briefwahl	990	576 (67,6)	3	0,5	573	252 44,0	256	44,7	21	3,7	25	4,4	19	3,3
	Briefwahl		131			131	38 29,0	72	55,0	9	6,9	5	3,8	5	3,8
	Zusammen	990	707 71,4	3	0,4	704	290 41,2	328	46,6	30	4,3	30	4,3	24	3,4
225014	Buchen (Odenwald), Stadt														
	Ohne Briefwahl	13426	7395 (58,8)	85	1,1	7310	4431 60,6	1933	26,4	273	3,7	339	4,6	275	3,8
	Briefwahl		787	3	0,4	784	489 62,4	181	23,1	31	4,0	51	6,5	22	2,8
	Zusammen	13426	8182 60,9	88	1,1	8094	4920 60,8	2114	26,1	304	3,8	390	4,8	297	3,7
225117	Elztal														
	Ohne Briefwahl	4439	2681 (64,5)	30	1,1	2651	1221 46,1	937	35,3	135	5,1	222	8,4	106	4,0
	Briefwahl		271	3	1,1	268	140 52,2	81	30,2	16	6,0	21	7,8	10	3,7
	Zusammen	4439	2952 66,5	33	1,1	2919	1361 46,6	1018	34,9	151	5,2	243	8,3	116	4,0
225024	Fahrenbach														
	Ohne Briefwahl	2204	1380 (66,0)	11	0,8	1369	758 55,4	432	31,6	56	4,1	52	3,8	66	4,8
	Briefwahl		108			108	60 55,6	35	32,4	6	5,6	5	4,6	2	1,9
	Zusammen	2204	1488 67,5	11	0,7	1477	818 55,4	467	31,6	62	4,2	57	3,9	68	4,6
225032	Hardheim														
	Ohne Briefwahl	5380	2998 (60,4)	56	1,9	2942	1938 65,9	645	21,9	88	3,0	125	4,2	118	4,0
	Briefwahl		397	4	1,0	393	258 65,6	72	18,3	10	2,5	20	5,1	25	6,4
	Zusammen	5380	3395 63,1	60	1,8	3335	2196 65,8	717	21,5	98	2,9	145	4,3	143	4,3
225033	Haßmersheim														
	Ohne Briefwahl	3408	1984 (62,4)	33	1,7	1951	917 47,0	758	38,9	79	4,0	92	4,7	91	4,7
	Briefwahl		213	1	0,5	212	95 44,8	73	34,4	12	5,7	16	7,5	15	7,1
	Zusammen	3408	2197 64,5	34	1,5	2163	1012 46,8	831	38,4	91	4,2	108	5,0	106	4,9
225039	Höpfingen														
	Ohne Briefwahl	2415	1468 (63,6)	25	1,7	1443	904 62,6	348	24,1	50	3,5	42	2,9	82	5,7
	Briefwahl		101	5	5,0	96	53 55,2	28	29,2	6	6,3	4	4,2	4	4,2
	Zusammen	2415	1569 65,0	30	1,9	1539	957 62,2	376	24,4	56	3,6	46	3,0	86	5,6
225042	Hüffenhardt														
	Ohne Briefwahl	1603	962 (64,4)	17	1,8	945	397 42,0	397	42,0	35	3,7	53	5,6	58	6,1
	Briefwahl		102			102	49 48,0	39	38,2	6	5,9	5	4,9	2	2,0
	Zusammen	1603	1064 66,4	17	1,6	1047	446 42,6	436	41,6	41	3,9	58	5,5	60	5,7
225052	Limbach														
	Ohne Briefwahl	3573	2108 (62,0)	22	1,0	2086	1324 63,5	519	24,9	73	3,5	83	4,0	78	3,7
	Briefwahl		162	1	0,6	161	108 67,1	35	21,7	6	3,7	10	6,2	2	1,2
	Zusammen	3573	2270 63,5	23	1,0	2247	1432 63,7	554	24,7	79	3,5	93	4,1	80	3,6
225058	Mosbach, Stadt														
	Ohne Briefwahl	17169	8946 (56,5)	100	1,1	8846	4269 48,3	3110	35,2	661	7,5	408	4,6	318	3,6
	Briefwahl		1260	3	0,2	1257	651 51,8	383	30,5	113	9,0	68	5,4	29	2,3
	Zusammen	17169	10206 59,4	103	1,0	10103	4920 48,7	3493	34,6	774	7,7	476	4,7	347	3,4

127

Stadtkreis Landkreis Gemeinde	Wahl- berech- tigte	Wähler	Wahl- betei- ligung	Abgegebene Stimmen		Von den gültigen Stimmen									
				Ungültige	Gültige	CDU		SPD		GRÜNE		FDP/DVP		REP	
Schlüssel	Name	Anz.	%	Anz.	%	Anz.	%	Anz.	%	Anz.	%	Anz.	%	Anz.	%
225	Noch: Landkreis Neckar-Odenwald-Kreis														
225060	Mudau														
	Ohne Briefwahl	3850	2252 (61,5)	38	1,7	2214	1499 67,7	490	22,1	69	3,1	67	3,0	78	3,5
	Briefwahl		169			169	114 67,5	35	20,7	4	2,4	9	5,3	4	2,4
	Zusammen	3850	2421 62,9	38	1,6	2383	1613 67,7	525	22,0	73	3,1	76	3,2	82	3,4
225064	Neckargerach														
	Ohne Briefwahl	1723	1015 (65,3)	9	0,9	1006	447 44,4	447	44,4	38	3,8	33	3,3	29	2,9
	Briefwahl		158	1	0,6	157	82 52,2	57	36,3	5	3,2	7	4,5	3	1,9
	Zusammen	1723	1173 68,1	10	0,9	1163	529 45,5	504	43,3	43	3,7	40	3,4	32	2,8
225067	Neckarzimmern														
	Ohne Briefwahl	1122	599 (57,9)	10	1,7	589	290 49,2	228	38,7	24	4,1	28	4,8	18	3,1
	Briefwahl		83	2	2,4	81	43 53,1	31	38,3	5	6,2			2	2,5
	Zusammen	1122	682 60,8	12	1,8	670	333 49,7	259	38,7	29	4,3	28	4,2	20	3,0
225068	Neunkirchen														
	Ohne Briefwahl	1293	853 (69,3)	9	1,1	844	396 46,9	323	38,3	58	6,9	29	3,4	32	3,8
	Briefwahl		58			58	40 69,0	13	22,4	3	5,2			2	3,4
	Zusammen	1293	911 70,5	9	1,0	902	436 48,3	336	37,3	61	6,8	29	3,2	34	3,8
225074	Obrigheim														
	Ohne Briefwahl	3854	2086 (59,5)	24	1,2	2062	1072 52,0	689	33,4	72	3,5	106	5,1	111	5,4
	Briefwahl		331	3	0,9	328	145 44,2	125	38,1	22	6,7	17	5,2	16	4,9
	Zusammen	3854	2417 62,7	27	1,1	2390	1217 50,9	814	34,1	94	3,9	123	5,1	127	5,3
225075	Osterburken, Stadt														
	Ohne Briefwahl	4743	2579 (57,8)	24	0,9	2555	1462 57,2	705	27,6	68	2,7	133	5,2	112	4,4
	Briefwahl		255			255	125 49,0	78	30,6	15	5,9	18	7,1	11	4,3
	Zusammen	4743	2834 59,8	24	0,8	2810	1587 56,5	783	27,9	83	3,0	151	5,4	123	4,4
225114	Ravenstein, Stadt														
	Ohne Briefwahl	2278	1498 (68,5)	34	2,3	1464	932 63,7	298	20,4	47	3,2	83	5,7	80	5,5
	Briefwahl		90	1	1,1	89	57 64,0	20	22,5	5	5,6	4	4,5	2	2,2
	Zusammen	2278	1588 69,7	35	2,2	1553	989 63,7	318	20,5	52	3,3	87	5,6	82	5,3
225082	Rosenberg														
	Ohne Briefwahl	1653	963 (60,2)	17	1,8	946	434 45,9	347	36,7	45	4,8	45	4,8	58	6,1
	Briefwahl		49			49	25 51,0	8	16,3	6	12,2	3	6,1	5	10,2
	Zusammen	1653	1012 61,2	17	1,7	995	459 46,1	355	35,7	51	5,1	48	4,8	63	6,3
225115	Schefflenz														
	Ohne Briefwahl	3220	1879 (61,1)	16	0,9	1863	886 47,6	668	35,9	103	5,5	70	3,8	112	6,0
	Briefwahl		139			139	61 43,9	44	31,7	15	10,8	7	5,0	8	5,8
	Zusammen	3220	2018 62,7	16	0,8	2002	947 47,3	712	35,6	118	5,9	77	3,8	120	6,0
225116	Schwarzach														
	Ohne Briefwahl	2079	862 (44,5)	6	0,7	856	376 43,9	313	36,6	69	8,1	49	5,7	34	4,0
	Briefwahl		124	1	0,8	123	66 53,7	42	34,1	6	4,9	6	4,9	3	2,4
	Zusammen	2079	986 47,4	7	0,7	979	442 45,1	355	36,3	75	7,7	55	5,6	37	3,8
225091	Seckach														
	Ohne Briefwahl	3096	1732 (58,9)	27	1,6	1705	914 53,6	552	32,4	91	5,3	48	2,8	83	4,9
	Briefwahl		150	1	0,7	149	86 57,7	41	27,5	15	10,1	2	1,3	4	2,7
	Zusammen	3096	1882 60,8	28	1,5	1854	1000 53,9	593	32,0	106	5,7	50	2,7	87	4,7
225118	Waldbrunn														
	Ohne Briefwahl	3759	2173 (63,2)	16	0,7	2157	907 42,0	934	43,3	114	5,3	88	4,1	98	4,5
	Briefwahl		304			304	141 46,4	133	43,8	12	3,9	15	4,9		
	Zusammen	3759	2477 65,9	16	0,6	2461	1048 42,6	1067	43,4	126	5,1	103	4,2	98	4,0
225109	Walldürn, Stadt														
	Ohne Briefwahl	8869	4817 (58,5)	86	1,8	4731	2853 60,3	1290	27,3	132	2,8	186	3,9	228	4,8
	Briefwahl		589	5	0,8	584	315 53,9	170	29,1	30	5,1	38	6,5	30	5,1
	Zusammen	8869	5406 61,0	91	1,7	5315	3168 59,6	1460	27,5	162	3,0	224	4,2	258	4,9

am 25. März 2001 in den Gemeinden sowie Stadt- und Landkreisen

wurden abgegeben für																							Skr. Lkr. Gem.	
BüSo		CM		CATS		DKP		GRAUE		FAMILIE		Tierschutz		NPD		ödp		PBC		RSB		Einzelbew.		
Anz.	%	Anz.	%	Anz.	%	Anz.	%	Anz.	%	Anz.	%	Anz.	%	Anz.	%	Anz.	%	Anz.	%	Anz.	%	Anz.	%	Schl.
																								225
				</																				

Stadtkreis Landkreis Gemeinde	Wahl- berech- tigte	Wähler	Wahl- betei- ligung	Abgegebene Stimmen		Von den gültigen Stimmen									
				Ungültige	Gültige	CDU		SPD		GRÜNE		FDP/DVP		REP	
Schlüssel	Name	Anz.	%	Anz.	%	Anz.	%	Anz.	%	Anz.	%	Anz.	%	Anz.	%
225	Noch: Landkreis Neckar-Odenwald-Kreis														
225113	Zwingenberg														
	Ohne Briefwahl	561	351 (72,2)	4	1,1	347	125 36,0	183 52,7		17 4,9		14 4,0		7 2,0	
	Briefwahl		69	1	1,4	68	37 54,4	24 35,3		1 1,5		5 7,4		1 1,5	
	Zusammen	561	420 74,9	5	1,2	415	162 39,0	207 49,9		18 4,3		19 4,6		8 1,9	
225	Landkreis Neckar-Odenwald-Kreis insgesamt														
	Ohne Briefwahl	108354	60871 (60,1)	771	1,3	60100	32573 54,2	18963 31,6		2692 4,5		2703 4,5		2603 4,3	
	Briefwahl		6660	37	0,6	6623	3592 54,2	1992 30,1		390 5,9		359 5,4		221 3,3	
	Zusammen	108354	67531 62,3	808	1,2	66723	36165 54,2	20955 31,4		3082 4,6		3062 4,6		2824 4,2	
226	Landkreis Rhein-Neckar-Kreis														
226003	Altlußheim														
	Ohne Briefwahl	3854	2058 (59,9)	49	2,4	2009	794 39,5	909 45,2		77 3,8		119 5,9		100 5,0	
	Briefwahl		397	4	1,0	393	167 42,5	161 41,0		11 2,8		23 5,9		25 6,4	
	Zusammen	3854	2455 63,7	53	2,2	2402	961 40,0	1070 44,5		88 3,7		142 5,9		125 5,2	
226102	Angelbachtal														
	Ohne Briefwahl	3353	1745 (56,1)	14	0,8	1731	742 42,9	664 38,4		103 6,0		107 6,2		76 4,4	
	Briefwahl		208			208	104 50,0	57 27,4		16 7,7		18 8,7		4 1,9	
	Zusammen	3353	1953 58,2	14	0,7	1939	846 43,6	721 37,2		119 6,1		125 6,4		80 4,1	
226006	Bammental														
	Ohne Briefwahl	4599	2692 (64,9)	18	0,7	2674	1140 42,6	1050 39,3		245 9,2		148 5,5		49 1,8	
	Briefwahl		418	5	1,2	413	192 46,5	143 34,6		35 8,5		32 7,7		4 1,0	
	Zusammen	4599	3110 67,6	23	0,7	3087	1332 43,1	1193 38,6		280 9,1		180 5,8		53 1,7	
226009	Brühl														
	Ohne Briefwahl	10691	5606 (57,4)	52	0,9	5554	2653 47,8	2134 38,4		254 4,6		248 4,5		227 4,1	
	Briefwahl		863	7	0,8	856	465 54,3	265 31,0		43 5,0		43 5,0		33 3,9	
	Zusammen	10691	6469 60,5	59	0,9	6410	3118 48,6	2399 37,4		297 4,6		291 4,5		260 4,1	
226010	Dielheim														
	Ohne Briefwahl	6359	3802 (63,6)	75	2,0	3727	2075 55,7	1083 29,1		194 5,2		178 4,8		124 3,3	
	Briefwahl		365	2	0,5	363	222 61,2	95 26,2		21 5,8		16 4,4		3 0,8	
	Zusammen	6359	4167 65,5	77	1,8	4090	2297 56,2	1178 28,8		215 5,3		194 4,7		127 3,1	
226012	Dossenheim														
	Ohne Briefwahl	8264	4833 (66,1)	57	1,2	4776	2033 42,6	1664 34,8		634 13,3		324 6,8		96 2,0	
	Briefwahl		917	2	0,2	915	395 43,2	268 29,3		149 16,3		83 9,1		11 1,2	
	Zusammen	8264	5750 69,6	59	1,0	5691	2428 42,7	1932 33,9		783 13,8		407 7,2		107 1,9	
226013	Eberbach, Stadt														
	Ohne Briefwahl	11192	6148 (59,0)	64	1,0	6084	2600 42,7	2630 43,2		275 4,5		300 4,9		202 3,3	
	Briefwahl		738	1	0,1	737	311 42,2	307 41,7		28 3,8		49 6,6		35 4,7	
	Zusammen	11192	6886 61,5	65	0,9	6821	2911 42,7	2937 43,1		303 4,4		349 5,1		237 3,5	
226105	Edingen-Neckarhausen														
	Ohne Briefwahl	10109	5737 (64,8)	66	1,2	5671	2059 36,3	2218 39,1		468 8,3		657 11,6		236 4,2	
	Briefwahl		1220	2	0,2	1218	519 42,6	398 32,7		88 7,2		176 14,4		28 2,3	
	Zusammen	10109	6957 68,8	68	1,0	6889	2578 37,4	2616 38,0		556 8,1		833 12,1		264 3,8	
226017	Epfenbach														
	Ohne Briefwahl	1760	1123 (67,6)	19	1,7	1104	460 41,7	469 42,5		35 3,2		66 6,0		42 3,8	
	Briefwahl		90			90	45 50,0	34 37,8				6 6,7		3 3,3	
	Zusammen	1760	1213 68,9	19	1,6	1194	505 42,3	503 42,1		35 2,9		72 6,0		45 3,8	
226018	Eppelheim, Stadt														
	Ohne Briefwahl	9882	5251 (59,2)	59	1,1	5192	2071 39,9	2280 43,9		435 8,4		229 4,4		139 2,7	
	Briefwahl		953	4	0,4	949	401 42,3	363 38,3		103 10,9		54 5,7		21 2,2	
	Zusammen	9882	6204 62,8	63	1,0	6141	2472 40,3	2643 43,0		538 8,8		283 4,6		160 2,6	

am 25. März 2001 in den Gemeinden sowie Stadt- und Landkreisen

wurden abgegeben für																							Skr. Lkr. Gem.	
BüSo		CM		CATS		DKP		GRAUE		FAMILIE		Tierschutz		NPD		ödp		PBC		RSB		Einzelbew.		
Anz.	%	Anz.	%	Anz.	%	Anz.	%	Anz.	%	Anz.	%	Anz.	%	Anz.	%	Anz.	%	Anz.	%	Anz.	%	Anz.	%	Schl.
																							225	
																							225113	
																							225	
																							226	
																							226003	
																							226102	
																							226006	
																							226009	
																							226010	
																							226012	
																							226013	
																							226105	
																							226017	
																							226018	

Stadtkreis Landkreis Gemeinde	Wahl- berech- tigte	Wähler	Wahl- betei- ligung	Abgegebene Stimmen		Von den gültigen Stimmen									
				Ungültige	Gültige	CDU		SPD		GRÜNE		FDP/DVP		REP	
Schlüssel	Name	Anz.	%	Anz.	%	Anz.	%	Anz.	%	Anz.	%	Anz.	%	Anz.	%
226	Noch: Landkreis Rhein-Neckar-Kreis														
226020	Eschelbronn														
	Ohne Briefwahl	1906	1085 (60,4)	15	1,4	1070	451 42,1	409 38,2	53 5,0	47 4,4	80 7,5				
	Briefwahl		102			102	52 51,0	34 33,3	7 6,9	3 2,9	1 1,0				
	Zusammen	1906	1187 62,3	15 1,3	1172	503 42,9	443 37,8	60 5,1	50 4,3	81 6,9					
226022	Gaiberg														
	Ohne Briefwahl	1701	1076 (69,7)	9	0,8	1067	421 39,5	431 40,4	83 7,8	87 8,2	30 2,8				
	Briefwahl		147			147	71 48,3	46 31,3	7 4,8	21 14,3	2 1,4				
	Zusammen	1701	1223 71,9	9 0,7	1214	492 40,5	477 39,3	90 7,4	108 8,9	32 2,6					
226027	Heddesbach														
	Ohne Briefwahl	403	212 (54,8)	2	0,9	210	114 54,3	78 37,1	4 1,9	8 3,8	3 1,4				
226028	Heddesheim														
	Ohne Briefwahl	8751	4661 (59,5)	55	1,2	4606	1941 42,1	1857 40,3	325 7,1	302 6,6	160 3,5				
	Briefwahl		861	8	0,9	853	383 44,9	331 38,8	45 5,3	58 6,8	33 3,9				
	Zusammen	8751	5522 63,1	63 1,1	5459	2324 42,6	2188 40,1	370 6,8	360 6,6	193 3,5					
226029	Heiligkreuzsteinach														
	Ohne Briefwahl	2136	1234 (61,8)	15	1,2	1219	538 44,1	478 39,2	77 6,3	80 6,6	27 2,2				
	Briefwahl		126	3	2,4	123	52 42,3	38 30,9	10 8,1	19 15,4	2 1,6				
	Zusammen	2136	1360 63,7	18 1,3	1342	590 44,0	516 38,5	87 6,5	99 7,4	29 2,2					
226106	Helmstadt-Bargen														
	Ohne Briefwahl	2886	1603 (58,1)	19	1,2	1584	729 46,0	615 38,8	65 4,1	83 5,2	59 3,7				
	Briefwahl		122			122	43 35,2	51 41,8	7 5,7	10 8,2	6 4,9				
	Zusammen	2886	1725 59,8	19 1,1	1706	772 45,3	666 39,0	72 4,2	93 5,5	65 3,8					
226031	Hemsbach, Stadt														
	Ohne Briefwahl	9295	4640 (54,9)	62	1,3	4578	1971 43,1	1837 40,1	296 6,5	231 5,0	218 4,8				
	Briefwahl		803	9	1,1	794	368 46,3	315 39,7	43 5,4	49 6,2	17 2,1				
	Zusammen	9295	5443 58,6	71 1,3	5372	2339 43,5	2152 40,1	339 6,3	280 5,2	235 4,4					
226107	Hirschberg an der Bergstraße														
	Ohne Briefwahl	7236	4329 (67,8)	43	1,0	4286	1847 43,1	1502 35,0	409 9,5	393 9,2	114 2,7				
	Briefwahl		815	5	0,6	810	414 51,1	232 28,6	68 8,4	76 9,4	12 1,5				
	Zusammen	7236	5144 71,1	48 0,9	5096	2261 44,4	1734 34,0	477 9,4	469 9,2	126 2,5					
226032	Hockenheim, Stadt														
	Ohne Briefwahl	14280	7141 (54,8)	120	1,7	7021	2849 40,6	2380 33,9	520 7,4	904 12,9	331 4,7				
	Briefwahl		1176	3	0,3	1173	569 48,5	348 29,7	51 4,3	160 13,6	41 3,5				
	Zusammen	14280	8317 58,2	123 1,5	8194	3418 41,7	2728 33,3	571 7,0	1064 13,0	372 4,5					
226036	Ilvesheim														
	Ohne Briefwahl	5666	3105 (62,3)	36	1,2	3069	1219 39,7	1364 44,4	176 5,7	185 6,0	112 3,6				
	Briefwahl		636	5	0,8	631	238 37,7	280 44,4	33 5,2	59 9,4	17 2,7				
	Zusammen	5666	3741 66,0	41 1,1	3700	1457 39,4	1644 44,4	209 5,6	244 6,6	129 3,5					
226037	Ketsch														
	Ohne Briefwahl	9774	5249 (57,9)	90	1,7	5159	2267 43,9	2149 41,7	205 4,0	309 6,0	202 3,9				
	Briefwahl		688	9	1,3	679	349 51,4	212 31,2	39 5,7	52 7,7	21 3,1				
	Zusammen	9774	5937 60,7	99 1,7	5838	2616 44,8	2361 40,4	244 4,2	361 6,2	223 3,8					
226038	Ladenburg, Stadt														
	Ohne Briefwahl	8355	4923 (65,5)	40	0,8	4883	2066 42,3	1952 40,0	413 8,5	300 6,1	140 2,9				
	Briefwahl		799	3	0,4	796	395 49,6	300 37,7	43 5,4	36 4,5	15 1,9				
	Zusammen	8355	5722 68,5	43 0,8	5679	2461 43,3	2252 39,7	456 8,0	336 5,9	155 2,7					
226040	Laudenbach														
	Ohne Briefwahl	4397	2468 (62,6)	33	1,3	2435	1117 45,9	996 40,9	123 5,1	120 4,9	66 2,7				
	Briefwahl		435	2	0,5	433	256 59,1	120 27,7	21 4,8	22 5,1	12 2,8				
	Zusammen	4397	2903 66,0	35 1,2	2868	1373 47,9	1116 38,9	144 5,0	142 5,0	78 2,7					

am 25. März 2001 in den Gemeinden sowie Stadt- und Landkreisen

wurden abgegeben für																							Skr. Lkr. Gem.	
BüSo		CM		CATS		DKP		GRAUE		FAMILIE		Tierschutz		NPD		ödp		PBC		RSB		Einzelbew.		Schl.
Anz.	%	Anz.	%	Anz.	%	Anz.	%	Anz.	%	Anz.	%	Anz.	%	Anz.	%	Anz.	%	Anz.	%	Anz.	%	Anz.	%	
																							226	
														12 1,1	5 0,5	13 1,2	226020							
															2 2,0	3 2,9								
														12 1,0	7 0,6	16 1,4								
														8 0,7	3 0,3	4 0,4	226022							
														8 0,7	3 0,2	4 0,3								
															1 0,5	2 1,0	226027							
															21 0,5		226028							
															3 0,4									
															24 0,4									
														3 0,2	10 0,8	6 0,5	226029							
															2 1,6									
														3 0,2	12 0,9	6 0,4								
														4 0,3	10 0,6	19 1,2	226106							
														2 1,6	3 2,5									
														6 0,4	13 0,8	19 1,1								
															25 0,5		226031							
															2 0,3									
															27 0,5									
															21 0,5		226107							
															8 1,0									
															29 0,6									
															37 0,5		226032							
															4 0,3									
															41 0,5									
															13 0,4		226036							
															4 0,6									
															17 0,5									
															27 0,5		226037							
															6 0,9									
															33 0,6									
															12 0,2		226038							
															7 0,9									
															19 0,3									
															13 0,5		226040							
															2 0,5									
															15 0,5									

Stadtkreis Landkreis Gemeinde	Wahl- berech- tigte	Wähler	Wahl- betei- ligung	Abgegebene Stimmen		Von den gültigen Stimmen									
				Ungültige	Gültige	CDU		SPD		GRÜNE		FDP/DVP		REP	
Schlüssel	Name	Anz.	%	Anz.	%	Anz.	%	Anz.	%	Anz.	%	Anz.	%	Anz.	%
226	Noch: Landkreis Rhein-Neckar-Kreis														
226041	Leimen, Stadt														
	Ohne Briefwahl	18128	9143 (55,1)	107	1,2	9036	4214 46,6	3359	37,2	525	5,8	611	6,8	240	2,7
	Briefwahl		1462	8	0,5	1454	684 47,0	489	33,6	94	6,5	135	9,3	35	2,4
	Zusammen	18128	10605 58,5	115	1,1	10490	4898 46,7	3848	36,7	619	5,9	746	7,1	275	2,6
226104	Lobbach														
	Ohne Briefwahl	1832	1076 (62,6)	9	0,8	1067	531 49,8	403	37,8	42	3,9	42	3,9	27	2,5
	Briefwahl		109			109	48 44,0	36	33,0	7	6,4	6	5,5	2	1,8
	Zusammen	1832	1185 64,7	9	0,8	1176	579 49,2	439	37,3	49	4,2	48	4,1	29	2,5
226046	Malsch														
	Ohne Briefwahl	2350	1404 (64,5)	25	1,8	1379	751 54,5	394	28,6	82	5,9	81	5,9	48	3,5
	Briefwahl		162	1	0,6	161	93 57,8	49	30,4	8	5,0	7	4,3		
	Zusammen	2350	1566 66,6	26	1,7	1540	844 54,8	443	28,8	90	5,8	88	5,7	48	3,1
226048	Mauer														
	Ohne Briefwahl	2638	1640 (68,6)	20	1,2	1620	777 48,0	574	35,4	122	7,5	64	4,0	53	3,3
	Briefwahl		234	1	0,4	233	111 47,6	85	36,5	12	5,2	15	6,4	7	3,0
	Zusammen	2638	1874 71,0	21	1,1	1853	888 47,9	659	35,6	134	7,2	79	4,3	60	3,2
226049	Meckesheim														
	Ohne Briefwahl	3834	2188 (64,0)	25	1,1	2163	982 45,4	829	38,3	102	4,7	121	5,6	104	4,8
	Briefwahl		387	1	0,3	386	186 48,2	145	37,6	16	4,1	19	4,9	13	3,4
	Zusammen	3834	2575 67,2	26	1,0	2549	1168 45,8	974	38,2	118	4,6	140	5,5	117	4,6
226054	Mühlhausen														
	Ohne Briefwahl	5572	3189 (61,9)	79	2,5	3110	1722 55,4	876	28,2	144	4,6	157	5,0	136	4,4
	Briefwahl		399	1	0,3	398	218 54,8	105	26,4	20	5,0	36	9,0	10	2,5
	Zusammen	5572	3588 64,4	80	2,2	3508	1940 55,3	981	28,0	164	4,7	193	5,5	146	4,2
226055	Neckarbischofsheim, Stadt														
	Ohne Briefwahl	2749	1547 (60,1)	24	1,6	1523	661 43,4	605	39,7	87	5,7	81	5,3	57	3,7
	Briefwahl		167	1	0,6	166	76 45,8	63	38,0	7	4,2	16	9,6	4	2,4
	Zusammen	2749	1714 62,3	25	1,5	1689	737 43,6	668	39,6	94	5,6	97	5,7	61	3,6
226056	Neckargemünd, Stadt														
	Ohne Briefwahl	10320	5916 (65,0)	35	0,6	5881	2386 40,6	2323	39,5	606	10,3	407	6,9	100	1,7
	Briefwahl		1151	4	0,3	1147	506 44,1	401	35,0	106	9,2	103	9,0	17	1,5
	Zusammen	10320	7067 68,5	39	0,6	7028	2892 41,1	2724	38,8	712	10,1	510	7,3	117	1,7
226058	Neidenstein														
	Ohne Briefwahl	1408	874 (66,2)	16	1,8	858	379 44,2	329	38,3	46	5,4	40	4,7	26	3,0
	Briefwahl		80	3	3,8	77	37 48,1	21	27,3	3	3,9	5	6,5	4	5,2
	Zusammen	1408	954 67,8	19	2,0	935	416 44,5	350	37,4	49	5,2	45	4,8	30	3,2
226059	Neulußheim														
	Ohne Briefwahl	4414	2364 (58,9)	36	1,5	2328	976 41,9	936	40,2	107	4,6	164	7,0	126	5,4
	Briefwahl		386	1	0,3	385	195 50,6	128	33,2	7	1,8	38	9,9	12	3,1
	Zusammen	4414	2750 62,3	37	1,3	2713	1171 43,2	1064	39,2	114	4,2	202	7,4	138	5,1
226060	Nußloch														
	Ohne Briefwahl	7878	4654 (64,3)	62	1,3	4592	1852 40,3	1873	40,8	286	6,2	427	9,3	114	2,5
	Briefwahl		604	3	0,5	601	281 46,8	195	32,4	45	7,5	60	10,0	13	2,2
	Zusammen	7878	5258 66,7	65	1,2	5193	2133 41,1	2068	39,8	331	6,4	487	9,4	127	2,4
226062	Oftersheim														
	Ohne Briefwahl	7840	4278 (59,2)	51	1,2	4227	1746 41,3	1707	40,4	255	6,0	287	6,8	191	4,5
	Briefwahl		596	4	0,7	592	249 42,1	249	42,1	20	3,4	46	7,8	15	2,5
	Zusammen	7840	4874 62,2	55	1,1	4819	1995 41,4	1956	40,6	275	5,7	333	6,9	206	4,3
226063	Plankstadt														
	Ohne Briefwahl	7288	3989 (59,4)	68	1,7	3921	1707 43,5	1607	41,0	211	5,4	225	5,7	153	3,9
	Briefwahl		557	5	0,9	552	267 48,4	203	36,8	34	6,2	36	6,5	12	2,2
	Zusammen	7288	4546 62,4	73	1,6	4473	1974 44,1	1810	40,5	245	5,5	261	5,8	165	3,7

am 25. März 2001 in den Gemeinden sowie Stadt- und Landkreisen

wurden abgegeben für																							Skr. Lkr. Gem.	
BüSo		CM		CATS		DKP		GRAUE		FAMILIE		Tierschutz		NPD		ödp		PBC		RSB		Einzelbew.		Schl.
Anz.	%	Anz.	%	Anz.	%	Anz.	%	Anz.	%	Anz.	%	Anz.	%	Anz.	%	Anz.	%	Anz.	%	Anz.	%	Anz.	%	
																								226
														28 0,3		59 0,7								226041
														7 0,5		10 0,7								
														35 0,3		69 0,7								
														12 1,1		3 0,3		7 0,7						226104
														1 0,9				9 8,3						
														13 1,1		3 0,3		16 1,4						
														6 0,4		17 1,2								226046
																4 2,5								
														6 0,4		21 1,4								
														7 0,4		8 0,5		15 0,9						226048
														1 0,4				2 0,9						
														8 0,4		8 0,4		17 0,9						
														7 0,3		6 0,3		12 0,6						226049
														3 0,8		3 0,8		1 0,3						
														10 0,4		9 0,4		13 0,5						
														28 0,9		47 1,5								226054
																9 2,3								
														28 0,8		56 1,6								
														12 0,8		10 0,7		10 0,7						226055
														12 0,7		10 0,6		10 0,6						
														19 0,3		24 0,4		16 0,3						226056
														4 0,3		6 0,5		4 0,3						
														23 0,3		30 0,4		20 0,3						
														11 1,3		6 0,7		21 2,4						226058
														1 1,3		1 1,3		5 6,5						
														12 1,3		7 0,7		26 2,8						
																19 0,8								226059
																5 1,3								
																24 0,9								
														12 0,3		28 0,6								226060
														2 0,3		5 0,8								
														14 0,3		33 0,6								
																41 1,0								226062
																13 2,2								
																54 1,1								
																18 0,5								226063
																18 0,4								

Stadtkreis Landkreis Gemeinde	Wahl- berech- tigte	Wähler	Wahl- betei- ligung	Abgegebene Stimmen				Von den gültigen Stimmen									
				Ungültige		Gültige		CDU		SPD		GRÜNE		FDP/DVP		REP	
Schlüssel	Name	Anz.	%	Anz.	%	Anz.	%	Anz.	%	Anz.	%	Anz.	%	Anz.	%	Anz.	%
226	Noch: Landkreis Rhein-Neckar-Kreis																
226065	Rauenberg, Stadt																
	Ohne Briefwahl	5431	3156 (62,5)	66	2,1	3090	1763	57,1	836	27,1	129	4,2	167	5,4	104	3,4	
	Briefwahl		366	1	0,3	365	197	54,0	97	26,6	30	8,2	27	7,4	5	1,4	
	Zusammen	5431	3522	64,8	67	1,9	3455	1960	56,7	933	27,0	159	4,6	194	5,6	109	3,2
226066	Reichartshausen																
	Ohne Briefwahl	1449	886 (64,2)	13	1,5	873	412	47,2	314	36,0	38	4,4	66	7,6	29	3,3	
	Briefwahl		68			68	29	42,6	31	45,6	3	4,4	1	1,5	1	1,5	
	Zusammen	1449	954	65,8	13	1,4	941	441	46,9	345	36,7	41	4,4	67	7,1	30	3,2
226068	Reilingen																
	Ohne Briefwahl	5059	2825 (60,8)	42	1,5	2783	1217	43,7	1021	36,7	110	4,0	289	10,4	129	4,6	
	Briefwahl		397			397	210	52,9	97	24,4	24	6,0	49	12,3	9	2,3	
	Zusammen	5059	3222	63,7	42	1,3	3180	1427	44,9	1118	35,2	134	4,2	338	10,6	138	4,3
226076	Sandhausen																
	Ohne Briefwahl	10539	5957 (60,7)	89	1,5	5868	2292	39,1	2546	43,4	273	4,7	518	8,8	178	3,0	
	Briefwahl		680	4	0,6	676	271	40,1	254	37,6	54	8,0	75	11,1	12	1,8	
	Zusammen	10539	6637	63,0	93	1,4	6544	2563	39,2	2800	42,8	327	5,0	593	9,1	190	2,9
226103	Sankt Leon-Rot																
	Ohne Briefwahl	8435	4921 (61,8)	93	1,9	4828	2718	56,3	1283	26,6	231	4,8	288	6,0	211	4,4	
	Briefwahl		442	2	0,5	440	253	57,5	119	27,0	18	4,1	29	6,6	17	3,9	
	Zusammen	8435	5363	63,6	95	1,8	5268	2971	56,4	1402	26,6	249	4,7	317	6,0	228	4,3
226080	Schönau, Stadt																
	Ohne Briefwahl	3569	1853 (57,4)	20	1,1	1833	742	40,5	800	43,6	139	7,6	95	5,2	41	2,2	
226081	Schönbrunn																
	Ohne Briefwahl	2329	1428 (64,5)	18	1,3	1410	605	42,9	613	43,5	60	4,3	58	4,1	62	4,4	
	Briefwahl		105			105	52	49,5	33	31,4	7	6,7	8	7,6	1	1,0	
	Zusammen	2329	1533	65,8	18	1,2	1515	657	43,4	646	42,6	67	4,4	66	4,4	63	4,2
226082	Schriesheim, Stadt																
	Ohne Briefwahl	10748	6039 (63,2)	54	0,9	5985	2612	43,6	2178	36,4	623	10,4	410	6,9	123	2,1	
	Briefwahl		1120	6	0,5	1114	561	50,4	329	29,5	111	10,0	78	7,0	20	1,8	
	Zusammen	10748	7159	66,6	60	0,8	7099	3173	44,7	2507	35,3	734	10,3	488	6,9	143	2,0
226084	Schwetzingen, Stadt																
	Ohne Briefwahl	15293	7870 (55,7)	93	1,2	7777	3416	43,9	2971	38,2	493	6,3	468	6,0	371	4,8	
	Briefwahl		1098	4	0,4	1094	533	48,7	367	33,5	67	6,1	79	7,2	40	3,7	
	Zusammen	15293	8968	58,6	97	1,1	8871	3949	44,5	3338	37,6	560	6,3	547	6,2	411	4,6
226085	Sinsheim, Stadt																
	Ohne Briefwahl	24069	12815 (57,1)	172	1,3	12643	5612	44,4	4436	35,1	592	4,7	887	7,0	742	5,9	
	Briefwahl		1491	12	0,8	1479	705	47,7	458	31,0	76	5,1	134	9,1	65	4,4	
	Zusammen	24069	14306	59,4	184	1,3	14122	6317	44,7	4894	34,7	668	4,7	1021	7,2	807	5,7
226086	Spechbach																
	Ohne Briefwahl	1241	728 (63,8)	9	1,2	719	311	43,3	278	38,7	32	4,5	54	7,5	20	2,8	
	Briefwahl		91			91	41	45,1	32	35,2	6	6,6	8	8,8	3	3,3	
	Zusammen	1241	819	66,0	9	1,1	810	352	43,5	310	38,3	38	4,7	62	7,7	23	2,8
226091	Waibstadt, Stadt																
	Ohne Briefwahl	4020	2156 (58,8)	32	1,5	2124	1156	54,4	619	29,1	88	4,1	129	6,1	87	4,1	
	Briefwahl		339	2	0,6	337	178	52,8	102	30,3	10	3,0	23	6,8	10	3,0	
	Zusammen	4020	2495	62,1	34	1,4	2461	1334	54,2	721	29,3	98	4,0	152	6,2	97	3,9
226095	Walldorf, Stadt																
	Ohne Briefwahl	9741	5622 (61,8)	65	1,2	5557	2217	39,9	1892	34,0	335	6,0	887	16,0	145	2,6	
	Briefwahl		618	2	0,3	616	253	41,1	188	30,5	54	8,8	110	17,9	8	1,3	
	Zusammen	9741	6240	64,1	67	1,1	6173	2470	40,0	2080	33,7	389	6,3	997	16,2	153	2,5

am 25. März 2001 in den Gemeinden sowie Stadt- und Landkreisen

wurden abgegeben für																						Skr. Lkr. Gem.			
BüSo		CM		CATS		DKP		GRAUE		FAMILIE		Tierschutz		NPD		ödp		PBC		RSB			Einzelbew.		
Anz.	%	Anz.	%	Anz.	%	Anz.	%	Anz.	%	Anz.	%	Anz.	%	Anz.	%	Anz.	%	Anz.	%	Anz.	%	Anz.	%	Schl.	
																							226		
														54	1,7	37	1,2					226065			
														3	0,8	6	1,6								
														57	1,6	43	1,2								
														6	0,7	3	0,3	5	0,6					226066	
																		3	4,4						
														6	0,6	3	0,3	8	0,9						
																		17	0,6					—	226068
																		8	2,0						
																		25	0,8						
														23	0,4	38	0,6					226076			
														4	0,6	6	0,9								
														27	0,4	44	0,7								
														24	0,5	73	1,5					226103			
														1	0,2	3	0,7								
														25	0,5	76	1,4								
														3	0,2	9	0,5	4	0,2					226080	
														8	0,6	1	0,1	3	0,2					226081	
														1	1,0	3	2,9								
														9	0,6	4	0,3	3	0,2						
																		39	0,7					226082	
																		15	1,3						
																		54	0,8						
																		58	0,7					226084	
																		8	0,7						
																		66	0,7						
														79	0,6	140	1,1	155	1,2					226085	
														5	0,3	21	1,4	15	1,0						
														84	0,6	161	1,1	170	1,2						
														7	1,0	5	0,7	12	1,7					226086	
																		1	1,1						
														7	0,9	5	0,6	13	1,6						
														20	0,9	10	0,5	15	0,7					226091	
														8	2,4	4	1,2	2	0,6						
														28	1,1	14	0,6	17	0,7						
														23	0,4	58	1,0					226095			
																		3	0,5						
														23	0,4	61	1,0								

Stadtkreis Landkreis Gemeinde	Wahl- berech- tigte	Wähler	Wahl- betei- ligung	Abgegebene Stimmen		Von den gültigen Stimmen									
				Ungültige	Gültige	CDU		SPD		GRÜNE		FDP/DVP		REP	
Schlüssel	Name	Anz.	%	Anz.	%	Anz.	%	Anz.	%	Anz.	%	Anz.	%	Anz.	%
226	Noch: Landkreis Rhein-Neckar-Kreis														
226096	Weinheim, Stadt														
	Ohne Briefwahl	30537	16549 (59,9)	223	1,3	16326	6773 41,5	6439 39,4	1224 7,5	1141 7,0	665 4,1				
	Briefwahl		2695	15	0,6	2680	1291 48,2	791 29,5	207 7,7	272 10,1	104 3,9				
	Zusammen	30537	19244 63,0	238	1,2	19006	8064 42,4	7230 38,0	1431 7,5	1413 7,4	769 4,0				
226097	Wiesenbach														
	Ohne Briefwahl	2255	1460 (71,1)	10	0,7	1450	640 44,1	537 37,0	122 8,4	114 7,9	23 1,6				
	Briefwahl		195			195	90 46,2	59 30,3	30 15,4	10 5,1	3 1,5				
	Zusammen	2255	1655 73,4	10	0,6	1645	730 44,4	596 36,2	152 9,2	124 7,5	26 1,6				
226098	Wiesloch, Stadt														
	Ohne Briefwahl	17155	9401 (60,2)	101	1,1	9300	3915 42,1	3629 39,0	723 7,8	605 6,5	252 2,7				
	Briefwahl		1326	6	0,5	1320	571 43,3	471 35,7	114 8,6	118 8,9	24 1,8				
	Zusammen	17155	10727 62,5	107	1,0	10620	4486 42,2	4100 38,6	837 7,9	723 6,8	276 2,6				
226099	Wilhelmsfeld														
	Ohne Briefwahl	2475	1464 (66,1)	9	0,6	1455	566 38,9	598 41,1	129 8,9	103 7,1	31 2,1				
	Briefwahl		241	8	3,3	233	108 46,4	80 34,3	19 8,2	19 8,2	2 0,9				
	Zusammen	2475	1705 68,9	17	1,0	1688	674 39,9	678 40,2	148 8,8	122 7,2	33 2,0				
226101	Zuzenhausen														
	Ohne Briefwahl	1521	1011 (69,9)	12	1,2	999	505 50,6	371 37,1	39 3,9	53 5,3	21 2,1				
	Briefwahl		73	1	1,4	72	34 47,2	28 38,9	4 5,6	5 6,9					
	Zusammen	1521	1084 71,3	13	1,2	1071	539 50,3	399 37,3	43 4,0	58 5,4	21 2,0				
22699	Nicht aufteilbare Briefwahl		338	4	1,2	334	134 40,1	144 43,1	28 8,4	17 5,1	5 1,5				
226	Landkreis Rhein-Neckar-Kreis insgesamt														
	Ohne Briefwahl	378966	209124 (60,4)	2690	1,3	206434	90313 43,7	78325 37,9	13464 6,5	14464 7,0	7442 3,6				
	Briefwahl		30856	174	0,6	30682	14473 47,2	10247 33,4	2109 6,9	2649 8,6	819 2,7				
	Zusammen	378966	239980 63,3	2864	1,2	237116	104786 44,2	88572 37,4	15573 6,6	17113 7,2	8261 3,5				
Region Nordschwarzwald															
231000	Pforzheim, Stadt														
	Ohne Briefwahl	78308	40427 (56,7)	422	1,0	40005	18671 46,7	15207 38,0	1276 3,2	2520 6,3	1816 4,5				
	Briefwahl		6604	18	0,3	6586	3284 49,9	2192 33,3	247 3,8	570 8,7	230 3,5				
	Zusammen	78308	47031 60,1	440	0,9	46591	21955 47,1	17399 37,3	1523 3,3	3090 6,6	2046 4,4				
235	Landkreis Calw														
235006	Altensteig, Stadt														
	Ohne Briefwahl	7125	4005 (59,3)	32	0,8	3973	2013 50,7	1023 25,7	161 4,1	363 9,1	294 7,4				
235007	Althengstett														
	Ohne Briefwahl	5239	3006 (63,4)	35	1,2	2971	1128 38,0	877 29,5	184 6,2	565 19,0	160 5,4				
	Briefwahl		480	1	0,2	479	154 32,2	140 29,2	33 6,9	124 25,9	23 4,8				
	Zusammen	5239	3486 66,5	36	1,0	3450	1282 37,2	1017 29,5	217 6,3	689 20,0	183 5,3				
235033	Bad Herrenalb, Stadt														
	Ohne Briefwahl	5537	2781 (57,9)	37	1,3	2744	1356 49,4	840 30,6	151 5,5	219 8,0	138 5,0				
	Briefwahl		686	4	0,6	682	334 49,0	210 30,8	35 5,1	77 11,3	22 3,2				
	Zusammen	5537	3467 62,6	41	1,2	3426	1690 49,3	1050 30,6	186 5,4	296 8,6	160 4,7				
235008	Bad Liebenzell, Stadt														
	Ohne Briefwahl	6316	3610 (63,1)	35	1,0	3575	1569 43,9	991 27,7	367 10,3	357 10,0	198 5,5				
	Briefwahl		560	2	0,4	558	282 50,5	114 20,4	56 10,0	71 12,7	15 2,7				
	Zusammen	6316	4170 66,0	37	0,9	4133	1851 44,8	1105 26,7	423 10,2	428 10,4	213 5,2				
235084	Bad Teinach-Zavelstein, Stadt														
	Ohne Briefwahl	2184	1326 (66,4)	9	0,7	1317	634 48,1	319 24,2	43 3,3	208 15,8	67 5,1				
	Briefwahl		170			170	81 47,6	35 20,6	11 6,5	29 17,1	9 5,3				
	Zusammen	2184	1496 68,5	9	0,6	1487	715 48,1	354 23,8	54 3,6	237 15,9	76 5,1				

139

Stadtkreis Landkreis Gemeinde	Wahl- berech- tigte	Wähler	Wahl- betei- ligung	Abgegebene Stimmen		Von den gültigen Stimmen									
				Ungültige	Gültige	CDU		SPD		GRÜNE		FDP/DVP		REP	
Schlüssel	Name	Anz.	%	Anz.	%	Anz.	%	Anz.	%	Anz.	%	Anz.	%	Anz.	%
235	Noch: Landkreis Calw														
235079	Bad Wildbad im Schwarzwald, Stadt														
	Ohne Briefwahl	7957	4034 (56,2)	47	1,2	3987	1810 45,4	1300	32,6	138	3,5	456	11,4	223	5,6
	Briefwahl		739	3	0,4	736	292 39,7	221	30,0	53	7,2	114	15,5	38	5,2
	Zusammen	7957	4773 60,0	50	1,0	4723	2102 44,5	1521	32,2	191	4,0	570	12,1	261	5,5
235085	Calw, Stadt														
	Ohne Briefwahl	14655	7772 (57,6)	67	0,9	7705	3077 39,9	2490	32,3	512	6,6	1003	13,0	483	6,3
	Briefwahl		1100	2	0,2	1098	410 37,3	324	29,5	95	8,7	205	18,7	45	4,1
	Zusammen	14655	8872 60,5	69	0,8	8803	3487 39,6	2814	32,0	607	6,9	1208	13,7	528	6,0
235018	Dobel														
	Ohne Briefwahl	1647	915 (62,2)	11	1,2	904	333 36,8	275	30,4	34	3,8	98	10,8	152	16,8
	Briefwahl		167	2	1,2	165	71 43,0	46	27,9	11	6,7	26	15,8	9	5,5
	Zusammen	1647	1082 65,7	13	1,2	1069	404 37,8	321	30,0	45	4,2	124	11,6	161	15,1
235020	Ebhausen														
	Ohne Briefwahl	3055	1866 (65,0)	19	1,0	1847	941 50,9	473	25,6	83	4,5	139	7,5	137	7,4
	Briefwahl		176			176	94 53,4	42	23,9	6	3,4	16	9,1	12	6,8
	Zusammen	3055	2042 66,8	19	0,9	2023	1035 51,2	515	25,5	89	4,4	155	7,7	149	7,4
235022	Egenhausen														
	Ohne Briefwahl	1404	819 (60,2)	11	1,3	808	438 54,2	188	23,3	23	2,8	60	7,4	56	6,9
235025	Enzklösterle														
	Ohne Briefwahl	969	617 (68,3)	3	0,5	614	294 47,9	179	29,2	22	3,6	68	11,1	33	5,4
	Briefwahl		62	1	1,6	61	36 59,0	12	19,7	3	4,9	8	13,1	2	3,3
	Zusammen	969	679 70,1	4	0,6	675	330 48,9	191	28,3	25	3,7	76	11,3	35	5,2
235029	Gechingen														
	Ohne Briefwahl	2627	1661 (68,6)	8	0,5	1653	781 47,2	502	30,4	109	6,6	174	10,5	68	4,1
	Briefwahl		194	2	1,0	192	85 44,3	54	28,1	17	8,9	23	12,0	10	5,2
	Zusammen	2627	1855 70,6	10	0,5	1845	866 46,9	556	30,1	126	6,8	197	10,7	78	4,2
235032	Haiterbach, Stadt														
	Ohne Briefwahl	3782	2163 (60,0)	16	0,7	2147	1116 52,0	487	22,7	45	2,1	246	11,5	179	8,3
	Briefwahl		162	1	0,6	161	87 54,0	27	16,8	9	5,6	18	11,2	15	9,3
	Zusammen	3782	2325 61,5	17	0,7	2308	1203 52,1	514	22,3	54	2,3	264	11,4	194	8,4
235035	Höfen an der Enz														
	Ohne Briefwahl	1266	706 (59,8)	9	1,3	697	287 41,2	244	35,0	23	3,3	80	11,5	55	7,9
	Briefwahl		84			84	40 47,6	26	31,0	3	3,6	8	9,5	7	8,3
	Zusammen	1266	790 62,4	9	1,1	781	327 41,9	270	34,6	26	3,3	88	11,3	62	7,9
235046	Nagold, Stadt														
	Ohne Briefwahl	14893	7669 (55,5)	91	1,2	7578	3907 51,6	2175	28,7	295	3,9	663	8,7	423	5,6
	Briefwahl		1019	8	0,8	1011	418 41,3	348	34,4	52	5,1	119	11,8	59	5,8
	Zusammen	14893	8688 58,3	99	1,1	8589	4325 50,4	2523	29,4	347	4,0	782	9,1	482	5,6
235047	Neubulach, Stadt														
	Ohne Briefwahl	3717	2271 (65,2)	13	0,6	2258	1207 53,5	513	22,7	113	5,0	251	11,1	118	5,2
	Briefwahl		227			227	107 47,1	47	20,7	14	6,2	31	13,7	9	4,0
	Zusammen	3717	2498 67,2	13	0,5	2485	1314 52,9	560	22,5	127	5,1	282	11,3	127	5,1
235050	Neuweiler														
	Ohne Briefwahl	2270	1466 (67,1)	8	0,5	1458	855 58,6	245	16,8	102	7,0	132	9,1	83	5,7
	Briefwahl		82			82	45 54,9	17	20,7	3	3,7	9	11,0	5	6,1
	Zusammen	2270	1548 68,2	8	0,5	1540	900 58,4	262	17,0	105	6,8	141	9,2	88	5,7
235055	Oberreichenbach														
	Ohne Briefwahl	2072	1253 (64,0)	10	0,8	1243	531 42,7	343	27,6	95	7,6	130	10,5	91	7,3
	Briefwahl		110	1	0,9	109	50 45,9	27	24,8	7	6,4	13	11,9	8	7,3
	Zusammen	2072	1363 65,8	11	0,8	1352	581 43,0	370	27,4	102	7,5	143	10,6	99	7,3

am 25. März 2001 in den Gemeinden sowie Stadt- und Landkreisen

wurden abgegeben für																							Skr. Lkr. Gem.	
BüSo		CM		CATS		DKP		GRAUE		FAMILIE		Tierschutz		NPD		ödp		PBC		RSB		Einzelbew.		
Anz.	%	Anz.	%	Anz.	%	Anz.	%	Anz.	%	Anz.	%	Anz.	%	Anz.	%	Anz.	%	Anz.	%	Anz.	%	Anz.	%	Schl.
																							235	
																19 0,5	41 1,0			235079				
																10 1,4	8 1,1							
																29 0,6	49 1,0							
																55 0,7	85 1,1			235085				
																5 0,5	14 1,3							
																60 0,7	99 1,1							
																3 0,3	9 1,0			235018				
																	2 1,2							
																3 0,3	11 1,0							
																19 1,0	55 3,0			235020				
																2 1,1	4 2,3							
																21 1,0	59 2,9							
																14 1,7	29 3,6			235022				
																6 1,0	12 2,0			235025				
																6 0,9	12 1,8							
																5 0,3	14 0,8			235029				
																2 1,0	1 0,5							
																7 0,4	15 0,8							
																11 0,5	63 2,9			235032				
																2 1,2	3 1,9							
																13 0,6	66 2,9							
																2 0,3	6 0,9			235035				
																2 0,3	6 0,8							
																36 0,5	79 1,0			235046				
																4 0,4	11 1,1							
																40 0,5	90 1,0							
																18 0,8	38 1,7			235047				
																12 5,3	7 3,1							
																30 1,2	45 1,8							
																20 1,4	21 1,4			235050				
																	3 3,7							
																20 1,3	24 1,6							
																9 0,7	44 3,5			235055				
																2 1,8	2 1,8							
																11 0,8	46 3,4							

Stadtkreis Landkreis Gemeinde	Wahl- berech- tigte	Wähler	Wahl- betei- ligung	Abgegebene Stimmen		Von den gültigen Stimmen									
				Ungültige	Gültige	CDU		SPD		GRÜNE		FDP/DVP		REP	
Schlüssel	Name	Anz.	%	Anz.	%	Anz.	%	Anz.	%	Anz.	%	Anz.	%	Anz.	%
235	Noch: Landkreis Calw														
235057	Ostelsheim														
	Ohne Briefwahl	1592	954 (64,8)	9	0,9	945	433 45,8	275	29,1	73	7,7	106	11,2	42	4,4
	Briefwahl		111	1	0,9	110	47 42,7	30	27,3	11	10,0	15	13,6	6	5,5
	Zusammen	1592	1065 66,9	10	0,9	1055	480 45,5	305	28,9	84	8,0	121	11,5	48	4,5
235060	Rohrdorf														
	Ohne Briefwahl	1430	802 (60,9)	6	0,7	796	439 55,2	199	25,0	18	2,3	82	10,3	47	5,9
	Briefwahl		112	1	0,9	111	73 65,8	20	18,0	2	1,8	7	6,3	2	1,8
	Zusammen	1430	914 63,9	7	0,8	907	512 56,4	219	24,1	20	2,2	89	9,8	49	5,4
235065	Schömberg														
	Ohne Briefwahl	5415	2626 (53,0)	25	1,0	2601	1160 44,6	813	31,3	213	8,2	209	8,0	148	5,7
	Briefwahl		432	1	0,2	431	187 43,4	118	27,4	45	10,4	43	10,0	29	6,7
	Zusammen	5415	3058 56,5	26	0,9	3032	1347 44,4	931	30,7	258	8,5	252	8,3	177	5,8
235066	Simmersfeld														
	Ohne Briefwahl	1421	904 (66,2)	6	0,7	898	505 56,2	160	17,8	32	3,6	102	11,4	57	6,3
235067	Simmozheim														
	Ohne Briefwahl	1849	1091 (64,1)	10	0,9	1081	420 38,9	368	34,0	96	8,9	130	12,0	53	4,9
	Briefwahl		144	2	1,4	142	49 34,5	51	35,9	9	6,3	23	16,2	6	4,2
	Zusammen	1849	1235 66,8	12	1,0	1223	469 38,3	419	34,3	105	8,6	153	12,5	59	4,8
235073	Unterreichenbach														
	Ohne Briefwahl	1617	930 (62,7)	9	1,0	921	379 41,2	325	35,3	77	8,4	75	8,1	44	4,8
	Briefwahl		125			125	57 45,6	32	25,6	12	9,6	15	12,0	4	3,2
	Zusammen	1617	1055 65,2	9	0,9	1046	436 41,7	357	34,1	89	8,5	90	8,6	48	4,6
235080	Wildberg, Stadt														
	Ohne Briefwahl	7107	4100 (62,0)	41	1,0	4059	1835 45,2	1211	29,8	238	5,9	440	10,8	225	5,5
	Briefwahl		465	2	0,4	463	197 42,5	144	31,1	36	7,8	58	12,5	16	3,5
	Zusammen	7107	4565 64,2	43	0,9	4522	2032 44,9	1355	30,0	274	6,1	498	11,0	241	5,3
23599	Nicht aufteilbare Briefwahl		433	1	0,2	432	189 43,8	128	29,6	32	7,4	42	9,7	26	6,0
235	Landkreis Calw insgesamt														
	Ohne Briefwahl	107146	59347 (60,0)	567	1,0	58780	27448 46,7	16815	28,6	3247	5,5	6356	10,8	3574	6,1
	Briefwahl		7840	35	0,4	7805	3385 43,4	2213	28,4	555	7,1	1094	14,0	377	4,8
	Zusammen	107146	67187 62,7	602	0,9	66585	30833 46,3	19028	28,6	3802	5,7	7450	11,2	3951	5,9
236	Landkreis Enzkreis														
236004	Birkenfeld														
	Ohne Briefwahl	7384	4366 (65,9)	23	0,5	4343	1798 41,4	1823	42,0	136	3,1	295	6,8	150	3,5
	Briefwahl		708	2	0,3	706	308 43,6	292	41,4	20	2,8	53	7,5	25	3,5
	Zusammen	7384	5074 68,7	25	0,5	5049	2106 41,7	2115	41,9	156	3,1	348	6,9	175	3,5
236011	Eisingen														
	Ohne Briefwahl	3292	1878 (62,1)	13	0,7	1865	838 44,9	683	36,6	76	4,1	129	6,9	105	5,6
	Briefwahl		248	1	0,4	247	106 42,9	90	36,4	18	7,3	25	10,1	6	2,4
	Zusammen	3292	2126 64,6	14	0,7	2112	944 44,7	773	36,6	94	4,5	154	7,3	111	5,3
236013	Engelsbrand														
	Ohne Briefwahl	3260	1909 (65,0)	17	0,9	1892	800 42,3	629	33,2	136	7,2	168	8,9	123	6,5
	Briefwahl		312	3	1,0	309	156 50,5	92	29,8	16	5,2	33	10,7	10	3,2
	Zusammen	3260	2221 68,1	20	0,9	2201	956 43,4	721	32,8	152	6,9	201	9,1	133	6,0
236019	Friolzheim														
	Ohne Briefwahl	2315	1338 (62,8)	9	0,7	1329	557 41,9	495	37,2	74	5,6	124	9,3	63	4,7
	Briefwahl		179	1	0,6	178	86 48,3	69	38,8	6	3,4	14	7,9	2	1,1
	Zusammen	2315	1517 65,5	10	0,7	1507	643 42,7	564	37,4	80	5,3	138	9,2	65	4,3

143

Stadtkreis Landkreis Gemeinde	Wahl- berech- tigte	Wähler	Wahl- betei- ligung	Abgegebene Stimmen		Von den gültigen Stimmen									
				Ungültige	Gültige	CDU		SPD		GRÜNE		FDP/DVP		REP	
Schlüssel	Name	Anz.	%	Anz.	%	Anz.	%	Anz.	%	Anz.	%	Anz.	%	Anz.	%
236	Noch: Landkreis Enzkreis														
236025	Heimsheim, Stadt														
	Ohne Briefwahl	3278	1999	(66,3)	12	0,6	1987	856	43,1	713	35,9	113	5,7	179	9,0
	Briefwahl		250				250	87	34,8	97	38,8	23	9,2	31	12,4
	Zusammen	3278	2249	68,6	12	0,5	2237	943	42,2	810	36,2	136	6,1	210	9,4
236028	Illingen														
	Ohne Briefwahl	5146	3271	(68,8)	24	0,7	3247	1249	38,5	1055	32,5	220	6,8	406	12,5
	Briefwahl		387		5	1,3	382	156	40,8	129	33,8	26	6,8	53	13,9
	Zusammen	5146	3658	71,1	29	0,8	3629	1405	38,7	1184	32,6	246	6,8	459	12,6
236030	Ispringen														
	Ohne Briefwahl	4483	2619	(64,0)	34	1,3	2585	1149	44,4	939	36,3	136	5,3	179	6,9
	Briefwahl		383				383	144	37,6	166	43,3	18	4,7	31	8,1
	Zusammen	4483	3002	67,0	34	1,1	2968	1293	43,6	1105	37,2	154	5,2	210	7,1
236074	Kämpfelbach														
	Ohne Briefwahl	4611	2812	(66,1)	28	1,0	2784	1330	47,8	1019	36,6	156	5,6	145	5,2
	Briefwahl		344		1	0,3	343	192	56,0	109	31,8	18	5,2	19	5,5
	Zusammen	4611	3156	68,4	29	0,9	3127	1522	48,7	1128	36,1	174	5,6	164	5,2
236070	Keltern														
	Ohne Briefwahl	6836	4102	(65,6)	38	0,9	4064	1603	39,4	1658	40,8	264	6,5	245	6,0
	Briefwahl		552		6	1,1	546	220	40,3	201	36,8	44	8,1	43	7,9
	Zusammen	6836	4654	68,1	44	0,9	4610	1823	39,5	1859	40,3	308	6,7	288	6,2
236031	Kieselbronn														
	Ohne Briefwahl	2090	1250	(65,3)	9	0,7	1241	457	36,8	547	44,1	77	6,2	74	6,0
	Briefwahl		170		2	1,2	168	65	38,7	73	43,5	10	6,0	15	8,9
	Zusammen	2090	1420	67,9	11	0,8	1409	522	37,0	620	44,0	87	6,2	89	6,3
236033	Knittlingen, Stadt														
	Ohne Briefwahl	5113	2888	(60,9)	34	1,2	2854	1183	41,5	1072	37,6	171	6,0	207	7,3
	Briefwahl		359		1	0,3	358	145	40,5	137	38,3	17	4,7	42	11,7
	Zusammen	5113	3247	63,5	35	1,1	3212	1328	41,3	1209	37,6	188	5,9	249	7,8
236076	Königsbach-Stein														
	Ohne Briefwahl	7420	4250	(62,6)	42	1,0	4208	1747	41,5	1721	40,9	212	5,0	241	5,7
	Briefwahl		594		1	0,2	593	265	44,7	222	37,4	30	5,1	48	8,1
	Zusammen	7420	4844	65,3	43	0,9	4801	2012	41,9	1943	40,5	242	5,0	289	6,0
236038	Maulbronn, Stadt														
	Ohne Briefwahl	4181	2490	(65,7)	23	0,9	2467	947	38,4	904	36,6	199	8,1	182	7,4
	Briefwahl		381		1	0,3	380	161	42,4	134	35,3	39	10,3	23	6,1
	Zusammen	4181	2871	68,7	24	0,8	2847	1108	38,9	1038	36,5	238	8,4	205	7,2
236039	Mönsheim														
	Ohne Briefwahl	1756	1087	(69,9)	7	0,6	1080	456	42,2	394	36,5	53	4,9	93	8,6
	Briefwahl		195		3	1,5	192	87	45,3	64	33,3	13	6,8	23	12,0
	Zusammen	1756	1282	73,0	10	0,8	1272	543	42,7	458	36,0	66	5,2	116	9,1
236040	Mühlacker, Stadt														
	Ohne Briefwahl	16663	9428	(61,4)	112	1,2	9316	3638	39,1	3726	40,0	569	6,1	611	6,6
	Briefwahl		1220		8	0,7	1212	468	38,6	445	36,7	95	7,8	112	9,2
	Zusammen	16663	10648	63,9	120	1,1	10528	4106	39,0	4171	39,6	664	6,3	723	6,9
236043	Neuenbürg, Stadt														
	Ohne Briefwahl	5480	3096	(62,2)	22	0,7	3074	1165	37,9	1268	41,2	202	6,6	239	7,8
	Briefwahl		480		1	0,2	479	211	44,1	144	30,1	40	8,4	55	11,5
	Zusammen	5480	3576	65,3	23	0,6	3553	1376	38,7	1412	39,7	242	6,8	294	8,3
236044	Neuhausen														
	Ohne Briefwahl	3900	2295	(62,4)	28	1,2	2267	1095	48,3	718	31,7	111	4,9	159	7,0
	Briefwahl		215		3	1,4	212	90	42,5	79	37,3	15	7,1	17	8,0
	Zusammen	3900	2510	64,4	31	1,2	2479	1185	47,8	797	32,2	126	5,1	176	7,1

am 25. März 2001 in den Gemeinden sowie Stadt- und Landkreisen

wurden abgegeben für																							Skr. Lkr. Gem.	
BüSo		CM		CATS		DKP		GRAUE		FAMILIE		Tierschutz		NPD		ödp		PBC		RSB		Einzelbew.		
Anz.	%	Anz.	%	Anz.	%	Anz.	%	Anz.	%	Anz.	%	Anz.	%	Anz.	%	Anz.	%	Anz.	%	Anz.	%	Anz.	%	Schl.
																							236	
																14	0,7	10	0,5					236025
																		2	0,8					
																14	0,6	12	0,5					
																8	0,2	29	0,9					236028
																2	0,5	3	0,8					
																10	0,3	32	0,9					
																10	0,4	24	0,9					236030
																6	1,6	3	0,8					
																16	0,5	27	0,9					
																11	0,4	19	0,7					236074
																11	0,4	19	0,6					
																26	0,6	71	1,7					236070
																2	0,4	14	2,6					
																28	0,6	85	1,8					
																7	0,6	8	0,6					236031
																1	0,6	1	0,6					
																8	0,6	9	0,6					
																13	0,5	43	1,5					236033
																3	0,8	5	1,4					
																16	0,5	48	1,5					
																16	0,4	50	1,2					236076
																5	0,8	5	0,8					
																21	0,4	55	1,1					
																25	1,0	39	1,6					236038
																		6	1,6					
																25	0,9	45	1,6					
																7	0,6	20	1,9					236039
																		2	1,0					
																7	0,6	22	1,7					
																47	0,5	95	1,0					236040
																11	0,9	17	1,4					
																58	0,6	112	1,1					
																9	0,3	38	1,2					236043
																2	0,4	10	2,1					
																11	0,3	48	1,4					
																18	0,8	16	0,7					236044
																2	0,9	1	0,5					
																20	0,8	17	0,7					

Stadtkreis Landkreis Gemeinde	Wahl- berech- tigte	Wähler	Wahl- betei- ligung	Abgegebene Stimmen		Von den gültigen Stimmen									
				Ungültige	Gültige	CDU		SPD		GRÜNE		FDP/DVP		REP	
Schlüssel	Name	Anz.	%	Anz.	%	Anz.	%	Anz.	%	Anz.	%	Anz.	%	Anz.	%
236	Noch: Landkreis Enzkreis														
236073	Neulingen														
	Ohne Briefwahl	4555	2642 (61,6)	35	1,3	2607	1086 41,7	1043	40,0	127	4,9	152	5,8	134	5,1
	Briefwahl		256	4	1,6	252	129 51,2	82	32,5	14	5,6	18	7,1	2	0,8
	Zusammen	4555	2898 63,6	39	1,3	2859	1215 42,5	1125	39,3	141	4,9	170	5,9	136	4,8
236046	Niefen-Öschelbronn														
	Ohne Briefwahl	8312	4426 (61,5)	42	0,9	4384	1838 41,9	1657	37,8	233	5,3	326	7,4	255	5,8
	Briefwahl		756	7	0,9	749	347 46,3	238	31,8	57	7,6	68	9,1	30	4,0
	Zusammen	8312	5182 62,3	49	0,9	5133	2185 42,6	1895	36,9	290	5,6	394	7,7	285	5,6
236075	Ölbronn-Dürrn														
	Ohne Briefwahl	2501	1548 (65,0)	26	1,7	1522	645 42,4	585	38,4	78	5,1	84	5,5	101	6,6
	Briefwahl		113	1	0,9	112	57 50,9	36	32,1	8	7,1	6	5,4	4	3,6
	Zusammen	2501	1661 66,4	27	1,6	1634	702 43,0	621	38,0	86	5,3	90	5,5	105	6,4
236050	Ötisheim														
	Ohne Briefwahl	3422	2067 (65,7)	23	1,1	2044	797 39,0	771	37,7	104	5,1	131	6,4	198	9,7
	Briefwahl		267			267	136 50,9	78	29,2	18	6,7	18	6,7	13	4,9
	Zusammen	3422	2334 68,2	23	1,0	2311	933 40,4	849	36,7	122	5,3	149	6,4	211	9,1
236071	Remchingen														
	Ohne Briefwahl	8275	4936 (64,9)	34	0,7	4902	2150 43,9	1787	36,5	198	4,0	331	6,8	293	6,0
	Briefwahl		641	1	0,2	640	326 50,9	193	30,2	30	4,7	48	7,5	32	5,0
	Zusammen	8275	5577 67,4	35	0,6	5542	2476 44,7	1980	35,7	228	4,1	379	6,8	325	5,9
236061	Sternenfels														
	Ohne Briefwahl	2022	1274 (68,1)	17	1,3	1257	431 34,3	580	46,1	65	5,2	101	8,0	63	5,0
	Briefwahl		147	1	0,7	146	66 45,2	49	33,6	12	8,2	15	10,3	1	0,7
	Zusammen	2022	1421 70,3	18	1,3	1403	497 35,4	629	44,8	77	5,5	116	8,3	64	4,6
236072	Straubenhardt														
	Ohne Briefwahl	7524	4279 (62,0)	54	1,3	4225	1778 42,1	1687	39,9	261	6,2	261	6,2	169	4,0
	Briefwahl		579	1	0,2	578	259 44,8	204	35,3	36	6,2	43	7,4	27	4,7
	Zusammen	7524	4858 64,6	55	1,1	4803	2037 42,4	1891	39,4	297	6,2	304	6,3	196	4,1
236062	Tiefenbronn														
	Ohne Briefwahl	3755	2349 (68,5)	10	0,4	2339	1016 43,4	856	36,6	135	5,8	192	8,2	121	5,2
	Briefwahl		312	2	0,6	310	132 42,6	100	32,3	31	10,0	37	11,9	8	2,6
	Zusammen	3755	2661 70,9	12	0,5	2649	1148 43,3	956	36,1	166	6,3	229	8,6	129	4,9
236065	Wiernsheim														
	Ohne Briefwahl	4533	2722 (63,9)	26	1,0	2696	1033 38,3	986	36,6	198	7,3	221	8,2	212	7,9
	Briefwahl		263			263	104 39,5	83	31,6	26	9,9	28	10,6	17	6,5
	Zusammen	4533	2985 65,9	26	0,9	2959	1137 38,4	1069	36,1	224	7,6	249	8,4	229	7,7
236067	Wimsheim														
	Ohne Briefwahl	1801	1062 (63,6)	4	0,4	1058	462 43,7	376	35,5	59	5,6	109	10,3	37	3,5
	Briefwahl		122	1	0,8	121	43 35,5	40	33,1	9	7,4	19	15,7	5	4,1
	Zusammen	1801	1184 65,7	5	0,4	1179	505 42,8	416	35,3	68	5,8	128	10,9	42	3,6
236068	Wurmberg														
	Ohne Briefwahl	1964	1181 (65,0)	4	0,3	1177	600 51,0	368	31,3	63	5,4	79	6,7	38	3,2
	Briefwahl		143			143	68 47,6	46	32,2	7	4,9	15	10,5	4	2,8
	Zusammen	1964	1324 67,4	4	0,3	1320	668 50,6	414	31,4	70	5,3	94	7,1	42	3,2
236	Landkreis Enzkreis insgesamt														
	Ohne Briefwahl	135872	79564 (63,9)	750	0,9	78814	32704 41,5	30060	38,1	4426	5,6	5663	7,2	4511	5,7
	Briefwahl		10576	57	0,5	10519	4614 43,9	3692	35,1	696	6,6	952	9,1	390	3,7
	Zusammen	135872	90140 66,3	807	0,9	89333	37318 41,8	33752	37,8	5122	5,7	6615	7,4	4901	5,5

am 25. März 2001 in den Gemeinden sowie Stadt- und Landkreisen

wurden abgegeben für																							Skr. Lkr. Gem.
BüSo		CM		CATS		DKP		GRAUE		FAMILIE		Tierschutz		NPD		ödp		PBC		RSB		Einzelbew.	
Anz.	%	Anz.	%	Anz.	%	Anz.	%	Anz.	%	Anz.	%	Anz.	%	Anz.	%	Anz.	%	Anz.	%	Anz.	%	Anz.	%
																							236
																12 0,5	53 2,0					236073	
																2 0,8	5 2,0						
																14 0,5	58 2,0						
																28 0,6	47 1,1					236046	
																5 0,7	4 0,5						
																33 0,6	51 1,0						
																7 0,5	22 1,4					236075	
																1 0,9							
																8 0,5	22 1,3						
																8 0,4	35 1,7					236050	
																2 0,7	2 0,7						
																10 0,4	37 1,6						
																35 0,7	108 2,2					236071	
																3 0,5	8 1,3						
																38 0,7	116 2,1						
																8 0,6	9 0,7					236061	
																3 2,1							
																11 0,8	9 0,6						
																20 0,5	49 1,2					236072	
																2 0,3	7 1,2						
																22 0,5	56 1,2						
																11 0,5	8 0,3					236062	
																	2 0,6						
																11 0,4	10 0,4						
																10 0,4	36 1,3					236065	
																3 1,1	2 0,8						
																13 0,4	38 1,3						
																7 0,7	8 0,8					236067	
																2 1,7	3 2,5						
																9 0,8	11 0,9						
																4 0,3	25 2,1					236068	
																1 0,7	2 1,4						
																5 0,4	27 2,0						
														21 0,0	411 0,5	1018 1,3					236		
														1 0,0	60 0,6	114 1,1							
														22 0,0	471 0,5	1132 1,3							

Stadtkreis Landkreis Gemeinde	Wahl- berech- tigte	Wähler	Wahl- betei- ligung	Abgegebene Stimmen		Von den gültigen Stimmen									
				Ungültige	Gültige	CDU		SPD		GRÜNE		FDP/DVP		REP	
Schlüssel	Name	Anz.	%	Anz.	%	Anz.	%	Anz.	%	Anz.	%	Anz.	%	Anz.	%
237	Landkreis Freudenstadt														
237002	Alpirsbach, Stadt														
	Ohne Briefwahl	5060	2784 (59,0)	22	0,8	2762	1227 44,4	953 34,5	143 5,2	260 9,4	109 3,9				
	Briefwahl		320			320	145 45,3	97 30,3	34 10,6	33 10,3	3 0,9				
	Zusammen	5060	3104 61,3	22	0,7	3082	1372 44,5	1050 34,1	177 5,7	293 9,5	112 3,6				
237075	Bad Rippoldsau-Schapbach														
	Ohne Briefwahl	1836	1111 (65,4)	8	0,7	1103	661 59,9	286 25,9	50 4,5	73 6,6	22 2,0				
	Briefwahl		130			130	95 73,1	22 16,9	5 3,8	4 3,1	2 1,5				
	Zusammen	1836	1241 67,6	8	0,6	1233	756 61,3	308 25,0	55 4,5	77 6,2	24 1,9				
237004	Baiersbronn														
	Ohne Briefwahl	11537	6032 (55,9)	60	1,0	5972	2962 49,6	1752 29,3	406 6,8	594 9,9	186 3,1				
	Briefwahl		719	4	0,6	715	360 50,3	173 24,2	71 9,9	86 12,0	10 1,4				
	Zusammen	11537	6751 58,5	64	0,9	6687	3322 49,7	1925 28,8	477 7,1	680 10,2	196 2,9				
237008	Betzweiler-Wäldle														
	Ohne Briefwahl	1123	709 (66,8)	6	0,8	703	366 52,1	188 26,7	38 5,4	59 8,4	23 3,3				
	Briefwahl		58			58	33 56,9	9 15,5	5 8,6	7 12,1					
	Zusammen	1123	767 68,3	6	0,8	761	399 52,4	197 25,9	43 5,7	66 8,7	23 3,0				
237019	Dornstetten, Stadt														
	Ohne Briefwahl	5570	2947 (56,4)	27	0,9	2920	1578 54,0	756 25,9	163 5,6	261 8,9	122 4,2				
237024	Empfingen														
	Ohne Briefwahl	2646	1509 (59,7)	31	2,1	1478	829 56,1	330 22,3	65 4,4	137 9,3	90 6,1				
	Briefwahl		114	2	1,8	112	50 44,6	33 29,5	8 7,1	16 14,3	3 2,7				
	Zusammen	2646	1623 61,3	33	2,0	1590	879 55,3	363 22,8	73 4,6	153 9,6	93 5,8				
237027	Eutingen im Gäu														
	Ohne Briefwahl	3688	2130 (61,1)	29	1,4	2101	1190 56,6	538 25,6	85 4,0	180 8,6	83 4,0				
	Briefwahl		190			190	89 46,8	37 19,5	15 7,9	26 13,7	17 8,9				
	Zusammen	3688	2320 62,9	29	1,3	2291	1279 55,8	575 25,1	100 4,4	206 9,0	100 4,4				
237028	Freudenstadt, Stadt														
	Ohne Briefwahl	16589	8284 (55,8)	51	0,6	8233	4057 49,3	2584 31,4	497 6,0	745 9,0	232 2,8				
	Briefwahl		1665	7	0,4	1658	841 50,7	443 26,7	135 8,1	183 11,0	40 2,4				
	Zusammen	16589	9949 60,0	58	0,6	9891	4898 49,5	3027 30,6	632 6,4	928 9,4	272 2,7				
237030	Glatten														
	Ohne Briefwahl	1927	1014 (55,7)	9	0,9	1005	538 53,5	228 22,7	40 4,0	105 10,4	67 6,7				
	Briefwahl		100			100	37 37,0	36 36,0	5 5,0	12 12,0	7 7,0				
	Zusammen	1927	1114 57,8	9	0,8	1105	575 52,0	264 23,9	45 4,1	117 10,6	74 6,7				
237032	Grömbach														
	Ohne Briefwahl	453	277 (63,4)	3	1,1	274	160 58,4	51 18,6	6 2,2	31 11,3	20 7,3				
237040	Horb am Neckar, Stadt														
	Ohne Briefwahl	17598	10079 (61,1)	138	1,4	9941	4324 43,5	2253 22,7	351 3,5	2420 24,3	503 5,1				
	Briefwahl		1029	2	0,2	1027	381 37,1	239 23,3	74 7,2	266 25,9	45 4,4				
	Zusammen	17598	11108 63,1	140	1,3	10968	4705 42,9	2492 22,7	425 3,9	2686 24,5	548 5,0				
237045	Loßburg														
	Ohne Briefwahl	4652	2677 (63,4)	10	0,4	2667	1460 54,7	661 24,8	120 4,5	280 10,5	99 3,7				
	Briefwahl		407	2	0,5	405	168 41,5	140 34,6	33 8,1	46 11,4	10 2,5				
	Zusammen	4652	3084 66,3	12	0,4	3072	1628 53,0	801 26,1	153 5,0	326 10,6	109 3,5				
237054	Pfalzgrafenweiler														
	Ohne Briefwahl	4469	2647 (62,7)	22	0,8	2625	1428 54,4	624 23,8	102 3,9	281 10,7	121 4,6				
237061	Schopfloch														
	Ohne Briefwahl	1791	1004 (59,1)	13	1,3	991	572 57,7	174 17,6	36 3,6	112 11,3	65 6,6				

am 25. März 2001 in den Gemeinden sowie Stadt- und Landkreisen

wurden abgegeben für																						Skr. Lkr. Gem.		
BüSo		CM		CATS		DKP		GRAUE		FAMILIE		Tierschutz		NPD		ödp		PBC		RSB		Einzelbew.		
Anz.	%	Anz.	%	Anz.	%	Anz.	%	Anz.	%	Anz.	%	Anz.	%	Anz.	%	Anz.	%	Anz.	%	Anz.	%	Anz.	%	Schl.
237																								
																36 1,3	34 1,2	237002						
																2 0,6	6 1,9							
																38 1,2	40 1,3							
																1 0,1	10 0,9	237075						
																1 0,8	1 0,8							
																2 0,2	11 0,9							
																21 0,4	51 0,9	237004						
																6 0,8	9 1,3							
																27 0,4	60 0,9							
																6 0,9	23 3,3	237008						
																2 3,4	2 3,4							
																8 1,1	25 3,3							
																18 0,6	22 0,8	237019						
																21 1,4	6 0,4	237024						
																1 0,9	1 0,9							
																22 1,4	7 0,4							
																17 0,8	8 0,4	237027						
																3 1,6	3 1,6							
																20 0,9	11 0,5							
																36 0,4	82 1,0	237028						
																5 0,3	11 0,7							
																41 0,4	93 0,9							
																5 0,5	22 2,2	237030						
																	3 3,0							
																5 0,5	25 2,3							
																	6 2,2	237032						
																47 0,5	43 0,4	237040						
																13 1,3	9 0,9							
																60 0,5	52 0,5							
																12 0,4	35 1,3	237045						
																4 1,0	4 1,0							
																16 0,5	39 1,3							
																16 0,6	53 2,0	237054						
																1 0,1	31 3,1	237061						

Stadtkreis Landkreis Gemeinde	Wahl- berech- tigte	Wähler	Wahl- betei- ligung	Abgegebene Stimmen		Von den gültigen Stimmen									
				Ungültige	Gültige	CDU		SPD		GRÜNE		FDP/DVP		REP	
Schlüssel	Name	Anz.	%	Anz.	%	Anz.	%	Anz.	%	Anz.	%	Anz.	%	Anz.	%
237	Noch: Landkreis Freudenstadt														
237073	Seewald														
	Ohne Briefwahl	1769	980 (60,4)	19	1,9	961	628 65,3	174	18,1	42	4,4	70	7,3	37	3,9
	Briefwahl		131			131	66 50,4	37	28,2	12	9,2	10	7,6	3	2,3
	Zusammen	1769	1111 62,8	19	1,7	1092	694 63,6	211	19,3	54	4,9	80	7,3	40	3,7
237074	Waldachtal														
	Ohne Briefwahl	4411	2320 (55,0)	35	1,5	2285	1373 60,1	432	18,9	101	4,4	233	10,2	104	4,6
	Briefwahl		177			177	115 65,0	33	18,6	18	10,2	6	3,4	3	1,7
	Zusammen	4411	2497 56,6	35	1,4	2462	1488 60,4	465	18,9	119	4,8	239	9,7	107	4,3
237072	Wörnersberg														
	Ohne Briefwahl	158	105 (70,5)			105	68 64,8	10	9,5	3	2,9	13	12,4	2	1,9
23799	Nicht aufteilbare Briefwahl		669	1	0,1	668	336 50,3	154	23,1	66	9,9	78	11,7	17	2,5
237	Landkreis Freudenstadt insgesamt														
	Ohne Briefwahl	85277	46609 (58,8)	483	1,0	46126	23421 50,8	11994	26,0	2248	4,9	5854	12,7	1885	4,1
	Briefwahl		5709	18	0,3	5691	2716 47,7	1453	25,5	481	8,5	773	13,6	160	2,8
	Zusammen	85277	52318 61,4	501	1,0	51817	26137 50,4	13447	26,0	2729	5,3	6627	12,8	2045	3,9

am 25. März 2001 in den Gemeinden sowie Stadt- und Landkreisen

wurden abgegeben für																							Skr. Lkr. Gem.	
BüSo		CM		CATS		DKP		GRAUE		FAMILIE		Tierschutz		NPD		ödp		PBC		RSB		Einzelbew.		Schl.
Anz.	%	Anz.	%	Anz.	%	Anz.	%	Anz.	%	Anz.	%	Anz.	%	Anz.	%	Anz.	%	Anz.	%	Anz.	%	Anz.	%	
																							237	
																1 0,1	9 0,9					237073		
																	3 2,3							
																1 0,1	12 1,1							
																9 0,4	33 1,4					237074		
																1 0,6	1 0,6							
																10 0,4	34 1,4							
																3 2,9	6 5,7					237072		
																3 0,4	14 2,1					237999		
																250 0,5	474 1,0					237		
																41 0,7	67 1,2							
																291 0,6	541 1,0							

Stadtkreis Landkreis Gemeinde	Wahl- berech- tigte	Wähler	Wahl- betei- ligung	Abgegebene Stimmen		Von den gültigen Stimmen									
				Ungültige	Gültige	CDU		SPD		GRÜNE		FDP/DVP		REP	
Schlüssel	Name	Anz.	%	Anz.	%	Anz.	%	Anz.	%	Anz.	%	Anz.	%	Anz.	%
Region Südlicher Oberrhein															
311000	Freiburg im Breisgau, Stadt														
	Ohne Briefwahl	136964	66063 (55,0)	629	1,0	65434	19867 30,4	23674	36,2	14659	22,4	4367	6,7	1531	2,3
	Briefwahl		15598	84	0,5	15514	4927 31,8	4539	29,3	4155	26,8	1233	7,9	257	1,7
	Zusammen	136964	81661 59,6	713	0,9	80948	24794 30,6	28213	34,9	18814	23,2	5600	6,9	1788	2,2
315	Landkreis Breisgau-Hochschwarzwald														
315003	Au														
	Ohne Briefwahl	954	533 (68,2)	5	0,9	528	235 44,5	142	26,9	83	15,7	49	9,3	9	1,7
	Briefwahl		158			158	58 36,7	49	31,0	31	19,6	13	8,2	2	1,3
	Zusammen	954	691 72,4	5	0,7	686	293 42,7	191	27,8	114	16,6	62	9,0	11	1,6
315004	Auggen														
	Ohne Briefwahl	1667	955 (61,2)	7	0,7	948	368 38,8	344	36,3	77	8,1	136	14,3	15	1,6
	Briefwahl		101	2	2,0	99	35 35,4	31	31,3	13	13,1	13	13,1	4	4,0
	Zusammen	1667	1056 63,3	9	0,9	1047	403 38,5	375	35,8	90	8,6	149	14,2	19	1,8
315006	Bad Krozingen														
	Ohne Briefwahl	11093	5741 (57,2)	72	1,3	5669	2760 48,7	1785	31,5	428	7,5	425	7,5	179	3,2
	Briefwahl		966	1	0,1	965	477 49,4	287	29,7	91	9,4	72	7,5	20	2,1
	Zusammen	11093	6707 60,5	73	1,1	6634	3237 48,8	2072	31,2	519	7,8	497	7,5	199	3,0
315007	Badenweiler														
	Ohne Briefwahl	2823	1459 (58,7)	14	1,0	1445	655 45,3	451	31,2	137	9,5	129	8,9	54	3,7
	Briefwahl		316			316	167 52,8	76	24,1	35	11,1	33	10,4	4	1,3
	Zusammen	2823	1775 62,9	14	0,8	1761	822 46,7	527	29,9	172	9,8	162	9,2	58	3,3
315008	Ballrechten-Dottingen														
	Ohne Briefwahl	1531	904 (64,3)	12	1,3	892	489 54,8	256	28,7	74	8,3	51	5,7	9	1,0
	Briefwahl		122	2	1,6	120	61 50,8	37	30,8	14	11,7	4	3,3	2	1,7
	Zusammen	1531	1026 67,0	14	1,4	1012	550 54,3	293	29,0	88	8,7	55	5,4	11	1,1
315014	Bollschweil														
	Ohne Briefwahl	1687	962 (63,0)	7	0,7	955	447 46,8	280	29,3	137	14,3	56	5,9	19	2,0
	Briefwahl		152			152	80 52,6	41	27,0	20	13,2	9	5,9	1	0,7
	Zusammen	1687	1114 66,0	7	0,6	1107	527 47,6	321	29,0	157	14,2	65	5,9	20	1,8
315013	Bötzingen														
	Ohne Briefwahl	3440	1961 (61,2)	37	1,9	1924	886 46,0	666	34,6	123	6,4	151	7,8	69	3,6
	Briefwahl		222	6	2,7	216	96 44,4	69	31,9	27	12,5	16	7,4	1	0,5
	Zusammen	3440	2183 63,5	43	2,0	2140	982 45,9	735	34,3	150	7,0	167	7,8	70	3,3
315015	Breisach am Rhein, Stadt														
	Ohne Briefwahl	9028	4641 (55,9)	83	1,8	4558	2014 44,2	1647	36,1	398	8,7	314	6,9	114	2,5
	Briefwahl		690	4	0,6	686	277 40,4	247	36,0	79	11,5	47	6,9	21	3,1
	Zusammen	9028	5331 59,0	87	1,6	5244	2291 43,7	1894	36,1	477	9,1	361	6,9	135	2,6
315016	Breitnau														
	Ohne Briefwahl	1223	702 (62,6)	19	2,7	683	368 53,9	168	24,6	58	8,5	53	7,8	18	2,6
	Briefwahl		99	1	1,0	98	36 36,7	23	23,5	23	23,5	15	15,3		
	Zusammen	1223	801 65,5	20	2,5	781	404 51,7	191	24,5	81	10,4	68	8,7	18	2,3
315020	Buchenbach														
	Ohne Briefwahl	2280	1309 (57,4)	12	0,9	1297	592 45,6	359	27,7	212	16,3	83	6,4	30	2,3
	Briefwahl		194			194	72 37,1	39	20,1	49	25,3	23	11,9	4	2,1
	Zusammen	2280	1503 65,9	12	0,8	1491	664 44,5	398	26,7	261	17,5	106	7,1	34	2,3
315022	Buggingen														
	Ohne Briefwahl	2742	1370 (53,1)	22	1,6	1348	499 37,0	576	42,7	128	9,5	88	6,5	29	2,2
	Briefwahl		154			154	59 38,3	56	36,4	17	11,0	17	11,0	3	1,9
	Zusammen	2742	1524 55,6	22	1,4	1502	558 37,2	632	42,1	145	9,7	105	7,0	32	2,1

am 25. März 2001 in den Gemeinden sowie Stadt- und Landkreisen

wurden abgegeben für																						Skr. Lkr. Gem.		
BüSo		CM		CATS		DKP		GRAUE		FAMILIE		Tierschutz		NPD		ödp		PBC		RSB		Einzelbew.		
Anz.	%	Anz.	%	Anz.	%	Anz.	%	Anz.	%	Anz.	%	Anz.	%	Anz.	%	Anz.	%	Anz.	%	Anz.	%	Anz.	%	Schl.
						272	0,4									341	0,5					98	0,1	311000
						60	0,4									146	0,9					25	0,2	
						332	0,4									487	0,6					123	0,2	
																								315
												6	1,1			4	0,8							315003
												3	1,9			2	1,3							
												9	1,3			6	0,9							
												6	0,6			2	0,2							315004
												3	3,0											
												9	0,9			2	0,2							
												65	1,1			27	0,5							315006
												14	1,5			4	0,4							
												79	1,2			31	0,5							
												14	1,0			5	0,3							315007
												1	0,3											
												15	0,9			5	0,3							
												5	0,6			8	0,9							315008
												1	0,8			1	0,8							
												6	0,6			9	0,9							
												13	1,4			3	0,3							315014
												1	0,7											
												14	1,3			3	0,3							
												15	0,8			14	0,7							315013
												4	1,9			3	1,4							
												19	0,9			17	0,8							
												53	1,2			18	0,4							315015
												12	1,7			3	0,4							
												65	1,2			21	0,4							
						2	0,3					10	1,5			6	0,9							315016
												1	1,0											
						2	0,3					11	1,4			6	0,8							
						3	0,2					13	1,0			5	0,4							315020
												7	3,6											
						3	0,2					20	1,3			5	0,3							
												16	1,2			12	0,9							315022
												2	1,3											
												18	1,2			12	0,8							

Stadtkreis Landkreis Gemeinde	Wahl- berech- tigte	Wähler	Wahl- betei- ligung	Abgegebene Stimmen		Von den gültigen Stimmen									
				Ungültige	Gültige	CDU		SPD		GRÜNE		FDP/DVP		REP	
Schlüssel	Name	Anz.	%	Anz.	%	Anz.	%	Anz.	%	Anz.	%	Anz.	%	Anz.	%
315	Noch: Landkreis Breisgau-Hochschwarzwald														
315028	Ebringen														
	Ohne Briefwahl	1908	1145 (67,0)	3	0,3	1142	511 44,7	372	32,6	157	13,7	73	6,4	20	1,8
	Briefwahl		188	1	0,5	187	81 43,3	53	28,3	33	17,6	12	6,4	6	3,2
	Zusammen	1908	1333 69,9	4	0,3	1329	592 44,5	425	32,0	190	14,3	85	6,4	26	2,0
315131	Ehrenkirchen														
	Ohne Briefwahl	4855	2735 (61,3)	31	1,1	2704	1258 46,5	890	32,9	294	10,9	145	5,4	65	2,4
	Briefwahl		370	1	0,3	369	142 38,5	112	30,4	61	16,5	39	10,6	8	2,2
	Zusammen	4855	3105 64,0	32	1,0	3073	1400 45,6	1002	32,6	355	11,6	184	6,0	73	2,4
315030	Eichstetten am Kaiserstuhl														
	Ohne Briefwahl	2207	1288 (62,6)	24	1,9	1264	584 46,2	374	29,6	81	6,4	138	10,9	60	4,7
	Briefwahl		146			146	75 51,4	39	26,7	18	12,3	11	7,5	2	1,4
	Zusammen	2207	1434 65,0	24	1,7	1410	659 46,7	413	29,3	99	7,0	149	10,6	62	4,4
315031	Eisenbach (Hochschwarzwald)														
	Ohne Briefwahl	1655	951 (61,8)	20	2,1	931	485 52,1	271	29,1	48	5,2	70	7,5	39	4,2
	Briefwahl		107			107	43 40,2	30	28,0	14	13,1	13	12,1	5	4,7
	Zusammen	1655	1058 63,9	20	1,9	1038	528 50,9	301	29,0	62	6,0	83	8,0	44	4,2
315033	Eschbach														
	Ohne Briefwahl	1421	712 (54,8)	7	1,0	705	307 43,5	282	40,0	49	7,0	43	6,1	15	2,1
	Briefwahl		114	2	1,8	112	49 43,8	39	34,8	12	10,7	3	2,7	3	2,7
	Zusammen	1421	826 58,1	9	1,1	817	356 43,6	321	39,3	61	7,5	46	5,6	18	2,2
315037	Feldberg (Schwarzwald)														
	Ohne Briefwahl	1272	639 (57,7)	9	1,4	630	287 45,6	168	26,7	67	10,6	76	12,1	16	2,5
	Briefwahl		154			154	68 44,2	47	30,5	13	8,4	14	9,1	2	1,3
	Zusammen	1272	793 62,3	9	1,1	784	355 45,3	215	27,4	80	10,2	90	11,5	18	2,3
315039	Friedenweiler														
	Ohne Briefwahl	1526	828 (58,8)	12	1,4	816	436 53,4	247	30,3	57	7,0	40	4,9	25	3,1
	Briefwahl		98			98	41 41,8	30	30,6	11	11,2	12	12,2	3	3,1
	Zusammen	1526	926 60,7	12	1,3	914	477 52,2	277	30,3	68	7,4	52	5,7	28	3,1
315041	Glottental														
	Ohne Briefwahl	2348	1277 (57,7)	18	1,4	1259	757 60,1	271	21,5	113	9,0	81	6,4	18	1,4
	Briefwahl		121	1	0,8	120	70 58,3	23	19,2	11	9,2	9	7,5	2	1,7
	Zusammen	2348	1398 59,5	19	1,4	1379	827 60,0	294	21,3	124	9,0	90	6,5	20	1,5
315043	Gottenheim														
	Ohne Briefwahl	1874	1044 (58,9)	12	1,1	1032	439 42,5	406	39,3	102	9,9	34	3,3	38	3,7
	Briefwahl		90			90	31 34,4	34	37,8	16	17,8	5	5,6		
	Zusammen	1874	1134 60,5	12	1,1	1122	470 41,9	440	39,2	118	10,5	39	3,5	38	3,4
315047	Gundelfingen														
	Ohne Briefwahl	8621	4801 (62,3)	37	0,8	4764	1611 33,8	1852	38,9	723	15,2	391	8,2	98	2,1
	Briefwahl		877	2	0,2	875	313 35,8	294	33,6	169	19,3	72	8,2	17	1,9
	Zusammen	8621	5678 65,9	39	0,7	5639	1924 34,1	2146	38,1	892	15,8	463	8,2	115	2,0
315048	Hartheim														
	Ohne Briefwahl	3172	1539 (52,1)	20	1,3	1519	766 50,4	475	31,3	98	6,5	85	5,6	58	3,8
	Briefwahl		208	1	0,5	207	81 39,1	81	39,1	24	11,6	7	3,4	9	4,3
	Zusammen	3172	1747 55,1	21	1,2	1726	847 49,1	556	32,2	122	7,1	92	5,3	67	3,9
315050	Heitersheim, Stadt														
	Ohne Briefwahl	3846	2158 (63,8)	23	1,1	2135	947 44,4	801	37,5	178	8,3	126	5,9	61	2,9
	Briefwahl		440	2	0,5	438	259 59,1	120	27,4	25	5,7	28	6,4	1	0,2
	Zusammen	3846	2598 67,6	25	1,0	2573	1206 46,9	921	35,8	203	7,9	154	6,0	62	2,4
315051	Heuweiler														
	Ohne Briefwahl	752	412 (59,8)	7	1,7	405	218 53,8	114	28,1	30	7,4	27	6,7	6	1,5
	Briefwahl		59	2	3,4	57	22 38,6	18	31,6	8	14,0	9	15,8		
	Zusammen	752	471 62,6	9	1,9	462	240 51,9	132	28,6	38	8,2	36	7,8	6	1,3

am 25. März 2001 in den Gemeinden sowie Stadt- und Landkreisen

wurden abgegeben für																							Skr. Lkr. Gem.	
BüSo		CM		CATS		DKP		GRAUE		FAMILIE		Tierschutz		NPD		ödp		PBC		RSB		Einzelbew.		
Anz.	%	Anz.	%	Anz.	%	Anz.	%	Anz.	%	Anz.	%	Anz.	%	Anz.	%	Anz.	%	Anz.	%	Anz.	%	Anz.	%	Schl.
																							315	
																							315028	
																							315131	
																							315030	
																							315031	
																							315033	
																							315037	
																							315039	
																							315041	
																							315043	
																							315047	
																							315048	
																							315050	
																							315051	

Stadtkreis Landkreis Gemeinde	Wahl- berech- tigte	Wähler	Wahl- betei- ligung	Abgegebene Stimmen		Von den gültigen Stimmen									
				Ungültige	Gültige	CDU		SPD		GRÜNE		FDP/DVP		REP	
Schlüssel	Name	Anz.	%	Anz.	%	Anz.	%	Anz.	%	Anz.	%	Anz.	%	Anz.	%
315	Noch: Landkreis Breisgau-Hochschwarzwald														
315052	Hinterzarten														
	Ohne Briefwahl	1765		880	(58,6)	13	1,5	867		420	48,4	251	29,0	92	10,6
	Briefwahl			238		2	0,8	236		98	41,5	69	29,2	34	14,4
	Zusammen	1765		1118	63,3	15	1,3	1103		518	47,0	320	29,0	126	11,4
315056	Horben														
	Ohne Briefwahl	701		419	(69,5)	5	1,2	414		216	52,2	105	25,4	53	12,8
	Briefwahl			89				89		35	39,3	29	32,6	16	18,0
	Zusammen	701		508	72,5	5	1,0	503		251	49,9	134	26,6	69	13,7
315059	Ihringen														
	Ohne Briefwahl	4331		2560	(64,3)	34	1,3	2526		974	38,6	936	37,1	261	10,3
	Briefwahl			320		3	0,9	317		120	37,9	111	35,0	45	14,2
	Zusammen	4331		2880	66,5	37	1,3	2843		1094	38,5	1047	36,8	306	10,8
315064	Kirchzarten														
	Ohne Briefwahl	7018		3893	(63,6)	33	0,8	3860		1508	39,1	1315	34,1	586	15,2
	Briefwahl			832		1	0,1	831		326	39,2	235	28,3	163	19,6
	Zusammen	7018		4725	67,3	34	0,7	4691		1834	39,1	1550	33,0	749	16,0
315068	Lenzkirch														
	Ohne Briefwahl	3830		1809	(52,6)	29	1,6	1780		898	50,4	501	28,1	104	5,8
	Briefwahl			368		1	0,3	367		196	53,4	83	22,6	27	7,4
	Zusammen	3830		2177	56,8	30	1,4	2147		1094	51,0	584	27,2	131	6,1
315070	Löffingen, Stadt														
	Ohne Briefwahl	5539		3087	(58,6)	49	1,6	3038		1409	46,4	916	30,2	235	7,7
	Briefwahl			258		1	0,4	257		100	38,9	96	37,4	22	8,6
	Zusammen	5539		3345	60,4	50	1,5	3295		1509	45,8	1012	30,7	257	7,8
315132	March														
	Ohne Briefwahl	6526		3421	(57,1)	30	0,9	3391		1301	38,4	1367	40,3	386	11,4
	Briefwahl			509		2	0,4	507		196	38,7	188	37,1	61	12,0
	Zusammen	6526		3930	60,2	32	0,8	3898		1497	38,4	1555	39,9	447	11,5
315072	Merdingen														
	Ohne Briefwahl	1903		1076	(60,8)	14	1,3	1062		510	48,0	346	32,6	87	8,2
	Briefwahl			121				121		71	58,7	24	19,8	9	7,4
	Zusammen	1903		1197	62,9	14	1,2	1183		581	49,1	370	31,3	96	8,1
315073	Merzhausen														
	Ohne Briefwahl	3579		2070	(68,2)	18	0,9	2052		738	36,0	674	32,8	404	19,7
	Briefwahl			515		1	0,2	514		201	39,1	141	27,4	100	19,5
	Zusammen	3579		2585	72,2	19	0,7	2566		939	36,6	815	31,8	504	19,6
315074	Müllheim, Stadt														
	Ohne Briefwahl	12222		6431	(57,2)	76	1,2	6355		2693	42,4	2325	36,6	662	10,4
	Briefwahl			916		3	0,3	913		367	40,2	310	34,0	138	15,1
	Zusammen	12222		7347	60,1	79	1,1	7268		3060	42,1	2635	36,3	800	11,0
315130	Münstertal/Schwarzwald														
	Ohne Briefwahl	3786		1990	(57,7)	15	0,8	1975		1065	53,9	622	31,5	156	7,9
	Briefwahl			307		2	0,7	305		171	56,1	65	21,3	40	13,1
	Zusammen	3786		2297	60,7	17	0,7	2280		1236	54,2	687	30,1	196	8,6
315076	Neuenburg am Rhein, Stadt														
	Ohne Briefwahl	7609		3472	(49,7)	47	1,4	3425		1587	46,3	1224	35,7	240	7,0
	Briefwahl			556		1	0,2	555		268	48,3	190	34,2	37	6,7
	Zusammen	7609		4028	52,9	48	1,2	3980		1855	46,6	1414	35,5	277	7,0
315084	Oberried														
	Ohne Briefwahl	2039		1218	(64,2)	12	1,0	1206		667	55,3	329	27,3	107	8,9
	Briefwahl			137		2	1,5	135		67	49,6	32	23,7	18	13,3
	Zusammen	2039		1355	66,5	14	1,0	1341		734	54,7	361	26,9	125	9,3

am 25. März 2001 in den Gemeinden sowie Stadt- und Landkreisen

wurden abgegeben für																							Skr. Lkr. Gem.	
BüSo		CM		CATS		DKP		GRAUE		FAMILIE		Tierschutz		NPD		ödp		PBC		RSB		Einzelbew.		Schl.
Anz.	%	Anz.	%	Anz.	%	Anz.	%	Anz.	%	Anz.	%	Anz.	%	Anz.	%	Anz.	%	Anz.	%	Anz.	%	Anz.	%	
																								315
													6 0,7				2 0,2							315052
													4 1,7											
													10 0,9				2 0,2							
													9 2,2											315056
													1 1,1											
													10 2,0											
													36 1,4				10 0,4							315059
													7 2,2				3 0,9							
													43 1,5				13 0,5							
						8 0,2							38 1,0				18 0,5							315064
													11 1,3				7 0,8							
						8 0,2							49 1,0				25 0,5							
						4 0,2							23 1,3				13 0,7							315068
						2 0,5							6 1,6				3 0,8							
						6 0,3							29 1,4				16 0,7							
						2 0,1							28 0,9				14 0,5							315070
						1 0,4							3 1,2				1 0,4							
						3 0,1							31 0,9				15 0,5							
													59 1,7				13 0,4							315132
													7 1,4				3 0,6							
													66 1,7				16 0,4							
													9 0,8				4 0,4							315072
													2 1,7				3 2,5							
													11 0,9				7 0,6							
													21 1,0				10 0,5							315073
													7 1,4				2 0,4							
													28 1,1				12 0,5							
													61 1,0				45 0,7							315074
													9 1,0				13 1,4							
													70 1,0				58 0,8							
													19 1,0				2 0,1							315130
													3 1,0				5 1,6							
													22 1,0				7 0,3							
													40 1,2				15 0,4							315076
													10 1,8				2 0,4							
													50 1,3				17 0,4							
						1 0,1							12 1,0				5 0,4							315084
						1 0,7							3 2,2				2 1,5							
						2 0,1							15 1,1				7 0,5							

Stadtkreis Landkreis Gemeinde	Wahl- berech- tigte	Wähler	Wahl- betei- ligung	Abgegebene Stimmen		Von den gültigen Stimmen									
				Ungültige	Gültige	CDU	SPD	GRÜNE	FDP/DVP	REP					
Schlüssel	Name	Anz.	%	Anz.	%	Anz.	%	Anz.	%	Anz.	%	Anz.	%	Anz.	%
315	Noch: Landkreis Breisgau-Hochschwarzwald														
315089	Pfaffenweiler														
	Ohne Briefwahl	2002	1231 (66,6)	13	1,1	1218	589 48,4	399 32,8	132 10,8	63 5,2	21 1,7				
	Briefwahl		148			148	88 59,5	29 19,6	11 7,4	13 8,8	2 1,4				
	Zusammen	2002	1379 68,9	13 0,9	1366	677 49,6	428 31,3	143 10,5	76 5,6	23 1,7					
315094	Sankt Märgen														
	Ohne Briefwahl	1352	752 (52,9)	11	1,5	741	491 66,3	126 17,0	37 5,0	51 6,9	32 4,3				
	Briefwahl		81			81	55 67,9	18 22,2	3 3,7	4 4,9	1 1,2				
	Zusammen	1352	833 61,6	11 1,3	822	546 66,4	144 17,5	40 4,9	55 6,7	33 4,0					
315095	Sankt Peter														
	Ohne Briefwahl	1746	1023 (63,5)	10	1,0	1013	587 57,9	233 23,0	97 9,6	69 6,8	8 0,8				
	Briefwahl		125	1	0,8	124	57 46,0	30 24,2	21 16,9	12 9,7	1 0,8				
	Zusammen	1746	1148 65,8	11 1,0	1137	644 56,6	263 23,1	118 10,4	81 7,1	9 0,8					
315098	Schallstadt														
	Ohne Briefwahl	4263	2456 (62,6)	24	1,0	2432	877 36,1	956 39,3	309 12,7	202 8,3	52 2,1				
	Briefwahl		319			319	122 38,2	106 33,2	58 18,2	22 6,9	7 2,2				
	Zusammen	4263	2775 65,1	24 0,9	2751	999 36,3	1062 38,6	367 13,3	224 8,1	59 2,1					
315102	Schluchsee														
	Ohne Briefwahl	1841	974 (58,6)	22	2,3	952	431 45,3	348 36,6	48 5,0	78 8,2	27 2,8				
	Briefwahl		170	1	0,6	169	92 54,4	38 22,5	9 5,3	22 13,0	4 2,4				
	Zusammen	1841	1144 62,1	23 2,0	1121	523 46,7	386 34,4	57 5,1	100 8,9	31 2,8					
315107	Sölden														
	Ohne Briefwahl	903	533 (66,9)	8	1,5	525	230 43,8	174 33,1	77 14,7	27 5,1	13 2,5				
	Briefwahl		98			98	34 34,7	28 28,6	23 23,5	10 10,2					
	Zusammen	903	631 69,9	8 1,3	623	264 42,4	202 32,4	100 16,1	37 5,9	13 2,1					
315108	Staufen im Breisgau, Stadt														
	Ohne Briefwahl	5407	3061 (66,0)	33	1,1	3028	1279 42,2	1040 34,3	373 12,3	226 7,5	60 2,0				
	Briefwahl		658	2	0,3	656	333 50,8	166 25,3	90 13,7	47 7,2	10 1,5				
	Zusammen	5407	3719 68,8	35 0,9	3684	1612 43,8	1206 32,7	463 12,6	273 7,4	70 1,9					
315109	Stegen														
	Ohne Briefwahl	3187	1799 (63,3)	20	1,1	1779	751 42,2	550 30,9	283 15,9	133 7,5	34 1,9				
	Briefwahl		330	2	0,6	328	134 40,9	85 25,9	59 18,0	38 11,6	5 1,5				
	Zusammen	3187	2129 66,8	22 1,0	2107	885 42,0	635 30,1	342 16,2	171 8,1	39 1,9					
315111	Sulzburg, Stadt														
	Ohne Briefwahl	1900	1180 (67,1)	11	0,9	1169	409 35,0	450 38,5	175 15,0	89 7,6	30 2,6				
	Briefwahl		128			128	48 37,5	48 37,5	25 19,5	4 3,1					
	Zusammen	1900	1308 68,8	11 0,8	1297	457 35,2	498 38,4	200 15,4	93 7,2	30 2,3					
315113	Titisee-Neustadt, Stadt														
	Ohne Briefwahl	8728	4538 (57,9)	46	1,0	4492	1873 41,7	1665 37,1	343 7,6	316 7,0	193 4,3				
	Briefwahl		834	2	0,2	832	324 38,9	334 40,1	66 7,9	76 9,1	23 2,8				
	Zusammen	8728	5372 61,5	48 0,9	5324	2197 41,3	1999 37,5	409 7,7	392 7,4	216 4,1					
315115	Umkirch														
	Ohne Briefwahl	3714	1896 (56,1)	64	3,4	1832	811 44,3	667 36,4	150 8,2	102 5,6	72 3,9				
	Briefwahl		318	4	1,3	314	126 40,1	109 34,7	38 12,1	28 8,9	7 2,2				
	Zusammen	3714	2214 59,6	68 3,1	2146	937 43,7	776 36,2	188 8,8	130 6,1	79 3,7					
315133	Vogtsburg im Kaiserstuhl, Stadt														
	Ohne Briefwahl	4359	2599 (63,7)	34	1,3	2565	1516 59,1	594 23,2	178 6,9	184 7,2	62 2,4				
	Briefwahl		258	2	0,8	256	135 52,7	65 25,4	25 9,8	19 7,4	6 2,3				
	Zusammen	4359	2857 65,5	36 1,3	2821	1651 58,5	659 23,4	203 7,2	203 7,2	68 2,4					
315125	Wittnau														
	Ohne Briefwahl	1015	602 (68,3)	3	0,5	599	270 45,1	166 27,7	95 15,9	40 6,7	21 3,5				
	Briefwahl		126			126	54 42,9	27 21,4	29 23,0	14 11,1					
	Zusammen	1015	728 71,7	3 0,4	725	324 44,7	193 26,6	124 17,1	54 7,4	21 2,9					

am 25. März 2001 in den Gemeinden sowie Stadt- und Landkreisen

wurden abgegeben für																						Skr. Lkr. Gem.		
BüSo		CM		CATS		DKP		GRAUE		FAMILIE		Tierschutz		NPD		ödp		PBC		RSB		Einzelbew.		Schl.
Anz.	%	Anz.	%	Anz.	%	Anz.	%	Anz.	%	Anz.	%	Anz.	%	Anz.	%	Anz.	%	Anz.	%	Anz.	%	Anz.	%	
																								315
																								315089
																								315094
																								315095
																								315098
																								315102
																								315107
																								315108
																								315109
																								315111
																								315113
																								315115
																								315133
																								315125

Stadtkreis Landkreis Gemeinde	Wahl- berech- tigte	Wähler	Wahl- betei- ligung	Abgegebene Stimmen		Von den gültigen Stimmen									
				Ungültige	Gültige	CDU		SPD		GRÜNE		FDP/DVP		REP	
Schlüssel	Name	Anz.	%	Anz.	%	Anz.	%	Anz.	%	Anz.	%	Anz.	%	Anz.	%
315	Landkreis Breisgau-Hochschwarzwald insgesamt														
	Ohne Briefwahl	175190	95036 (59,6)	1187	1,2	93849	42019 44,8	31476	33,5	9522	10,1	6751	7,2	2536	2,7
	Briefwahl		14905	61	0,4	14844	6511 43,9	4531	30,5	1981	13,3	1218	8,2	300	2,0
	Zusammen	175190	109941	62,8	1248 1,1	108693	48530 44,6	36007	33,1	11503	10,6	7969	7,3	2836	2,6
316	Landkreis Emmendingen														
316002	Bahlingen am Kaiserstuhl														
	Ohne Briefwahl	2740	1589 (61,3)	9	0,6	1580	624 39,5	658	41,6	125	7,9	110	7,0	40	2,5
	Briefwahl		140	2	1,4	138	51 37,0	60	43,5	7	5,1	13	9,4	3	2,2
	Zusammen	2740	1729	63,1	11 0,6	1718	675 39,3	718	41,8	132	7,7	123	7,2	43	2,5
316003	Biederbach														
	Ohne Briefwahl	1293	644 (51,1)	9	1,4	635	454 71,5	119	18,7	20	3,1	21	3,3	13	2,0
316009	Denzlingen														
	Ohne Briefwahl	9534	5239 (60,3)	62	1,2	5177	1905 36,8	2167	41,9	493	9,5	346	6,7	141	2,7
	Briefwahl		797			797	290 36,4	296	37,1	114	14,3	52	6,5	17	2,1
	Zusammen	9534	6036	63,3	62 1,0	5974	2195 36,7	2463	41,2	607	10,2	398	6,7	158	2,6
316010	Elzach, Stadt														
	Ohne Briefwahl	5402	3012 (58,4)	33	1,1	2979	1877 63,0	768	25,8	159	5,3	107	3,6	40	1,3
316011	Emmendingen, Stadt														
	Ohne Briefwahl	18303	9625 (57,4)	93	1,0	9532	3357 35,2	4312	45,2	932	9,8	513	5,4	270	2,8
	Briefwahl		1394	8	0,6	1386	570 41,1	529	38,2	151	10,9	71	5,1	38	2,7
	Zusammen	18303	11019	60,2	101 0,9	10918	3927 36,0	4841	44,3	1083	9,9	584	5,3	308	2,8
316012	Endingen am Kaiserstuhl, Stadt														
	Ohne Briefwahl	6572	3815 (61,5)	78	2,0	3737	1704 45,6	1100	29,4	209	5,6	583	15,6	94	2,5
316013	Forchheim														
	Ohne Briefwahl	1002	547 (56,3)	14	2,6	533	262 49,2	153	28,7	21	3,9	71	13,3	19	3,6
316054	Freiamt														
	Ohne Briefwahl	3212	1889 (61,9)	31	1,6	1858	1067 57,4	558	30,0	86	4,6	63	3,4	65	3,5
	Briefwahl		153	1	0,7	152	78 51,3	43	28,3	17	11,2	8	5,3	2	1,3
	Zusammen	3212	2042	63,6	32 1,6	2010	1145 57,0	601	29,9	103	5,1	71	3,5	67	3,3
316014	Gutach im Breisgau														
	Ohne Briefwahl	3050	1715 (59,6)	22	1,3	1693	918 54,2	555	32,8	85	5,0	79	4,7	41	2,4
	Briefwahl		157	3	1,9	154	62 40,3	54	35,1	23	14,9	9	5,8	3	1,9
	Zusammen	3050	1872	61,4	25 1,3	1847	980 53,1	609	33,0	108	5,8	88	4,8	44	2,4
316017	Herbolzheim, Stadt														
	Ohne Briefwahl	6978	3744 (56,7)	34	0,9	3710	1727 46,5	1365	36,8	240	6,5	188	5,1	129	3,5
	Briefwahl		332	2	0,6	330	155 47,0	101	30,6	39	11,8	18	5,5	12	3,6
	Zusammen	6978	4076	58,4	36 0,9	4040	1882 46,6	1466	36,3	279	6,9	206	5,1	141	3,5
316020	Kenzingen, Stadt														
	Ohne Briefwahl	6576	3421 (56,8)	31	0,9	3390	1432 42,2	1164	34,3	478	14,1	170	5,0	97	2,9
	Briefwahl		494			494	216 43,7	158	32,0	71	14,4	25	5,1	18	3,6
	Zusammen	6576	3915	59,5	31 0,8	3884	1648 42,4	1322	34,0	549	14,1	195	5,0	115	3,0
316024	Malterdingen														
	Ohne Briefwahl	2003	1078 (56,4)	7	0,6	1071	391 36,5	451	42,1	79	7,4	68	6,3	61	5,7
	Briefwahl		82			82	28 34,1	24	29,3	11	13,4	11	13,4	7	8,5
	Zusammen	2003	1160	57,9	7 0,6	1153	419 36,3	475	41,2	90	7,8	79	6,9	68	5,9
316036	Reute														
	Ohne Briefwahl	2244	1259 (59,1)	14	1,1	1245	580 46,6	486	39,0	80	6,4	55	4,4	23	1,8
	Briefwahl		110			110	49 44,5	44	40,0	9	8,2	5	4,5	2	1,8
	Zusammen	2244	1369	61,0	14 1,0	1355	629 46,4	530	39,1	89	6,6	60	4,4	25	1,8

am 25. März 2001 in den Gemeinden sowie Stadt- und Landkreisen

wurden abgegeben für																							Skr. Lkr. Gem.	
BüSo		CM		CATS		DKP		GRAUE		FAMILIE		Tierschutz		NPD		ödp		PBC		RSB		Einzelbew.		Schl.
Anz.	%	Anz.	%	Anz.	%	Anz.	%	Anz.	%	Anz.	%	Anz.	%	Anz.	%	Anz.	%	Anz.	%	Anz.	%	Anz.	%	
						45	0,0					1052	1,1			448	0,5							315
						8	0,1					202	1,4			93	0,6							
						53	0,0					1254	1,2			541	0,5							
																								316
												14	0,9			9	0,6							316002
												4	2,9											
												18	1,0			9	0,5							
												7	1,1			1	0,2							316003
												78	1,5			47	0,9							316009
												20	2,5			8	1,0							
												98	1,6			55	0,9							
												19	0,6			9	0,3							316010
												103	1,1			45	0,5							316011
												20	1,4			7	0,5							
												123	1,1			52	0,5							
												38	1,0			9	0,2							316012
												6	1,1			1	0,2							316013
												14	0,8			5	0,3							316054
												3	2,0			1	0,7							
												17	0,8			6	0,3							
												9	0,5			6	0,4							316014
												2	1,3			1	0,6							
												11	0,6			7	0,4							
												36	1,0			25	0,7							316017
												4	1,2			1	0,3							
												40	1,0			26	0,6							
												36	1,1			13	0,4							316020
												3	0,6			3	0,6							
												39	1,0			16	0,4							
												19	1,8			2	0,2							316024
												1	1,2											
												20	1,7			2	0,2							
												16	1,3			5	0,4							316036
																1	0,9							
												16	1,2			6	0,4							

Stadtkreis Landkreis Gemeinde	Wahl- berech- tigte	Wähler	Wahl- betei- ligung	Abgegebene Stimmen		Von den gültigen Stimmen									
				Ungültige	Gültige	CDU		SPD		GRÜNE		FDP/DVP		REP	
Schlüssel	Name	Anz.	%	Anz.	%	Anz.	%	Anz.	%	Anz.	%	Anz.	%	Anz.	%
316	Noch: Landkreis Emmendingen														
316053	Rheinhausen														
	Ohne Briefwahl	2579		1580	(64,4)	26	1,6	1554		874	56,2	429	27,6	101	6,5
	Briefwahl			117				117		64	54,7	30	25,6	7	6,0
	Zusammen	2579		1697	65,8	26	1,5	1671		938	56,1	459	27,5	108	6,5
316037	Riegel am Kaiserstuhl														
	Ohne Briefwahl	2502		1376	(59,0)	19	1,4	1357		536	39,5	571	42,1	91	6,7
	Briefwahl			164		2	1,2	162		62	38,3	68	42,0	19	11,7
	Zusammen	2502		1540	61,6	21	1,4	1519		598	39,4	639	42,1	110	7,2
316038	Sasbach am Kaiserstuhl														
	Ohne Briefwahl	2405		1333	(58,3)	22	1,7	1311		607	46,3	429	32,7	87	6,6
	Briefwahl			114				114		49	43,0	39	34,2	13	11,4
	Zusammen	2405		1447	60,2	22	1,5	1425		656	46,0	468	32,8	100	7,0
316039	Sexau														
	Ohne Briefwahl	2431		1392	(61,6)	18	1,3	1374		601	43,7	562	40,9	91	6,6
	Briefwahl			165		1	0,6	164		51	31,1	75	45,7	18	11,0
	Zusammen	2431		1557	64,0	19	1,2	1538		652	42,4	637	41,4	109	7,1
316042	Simonswald														
	Ohne Briefwahl	2358		1318	(58,6)	19	1,4	1299		851	65,5	265	20,4	82	6,3
	Briefwahl			101		1	1,0	100		61	61,0	25	25,0	8	8,0
	Zusammen	2358		1419	60,2	20	1,4	1399		912	65,2	290	20,7	90	6,4
316043	Teningen														
	Ohne Briefwahl	8811		4860	(58,3)	95	2,0	4765		1728	36,3	2197	46,1	349	7,3
	Briefwahl			447		1	0,2	446		196	43,9	166	37,2	40	9,0
	Zusammen	8811		5307	60,2	96	1,8	5211		1924	36,9	2363	45,3	389	7,5
316045	Vörstetten														
	Ohne Briefwahl	1952		1084	(62,0)	6	0,6	1078		392	36,4	452	41,9	108	10,0
	Briefwahl			198		3	1,5	195		56	28,7	80	41,0	30	15,4
	Zusammen	1952		1282	65,7	9	0,7	1273		448	35,2	532	41,8	138	10,8
316056	Waldkirch, Stadt														
	Ohne Briefwahl	14492		8105	(60,7)	105	1,3	8000		3590	44,9	3081	38,5	638	8,0
	Briefwahl			1062				1062		480	45,2	328	30,9	137	12,9
	Zusammen	14492		9167	63,3	105	1,1	9062		4070	44,9	3409	37,6	775	8,6
316049	Weisweil														
	Ohne Briefwahl	1522		872	(60,8)	15	1,7	857		227	26,5	391	45,6	64	7,5
	Briefwahl			82				82		21	25,6	31	37,8	14	17,1
	Zusammen	1522		954	62,7	15	1,6	939		248	26,4	422	44,9	78	8,3
316055	Winden im Elztal														
	Ohne Briefwahl	2055		1004	(50,9)	20	2,0	984		584	59,3	283	28,8	47	4,8
	Briefwahl			78				78		35	44,9	31	39,7	8	10,3
	Zusammen	2055		1082	52,7	20	1,8	1062		619	58,3	314	29,6	55	5,2
316051	Wyhl am Kaiserstuhl														
	Ohne Briefwahl	2602		1422	(57,0)	46	3,2	1376		730	53,1	417	30,3	58	4,2
	Briefwahl			97		1	1,0	96		51	53,1	31	32,3	9	9,4
	Zusammen	2602		1519	58,4	47	3,1	1472		781	53,1	448	30,4	67	4,6
31699	Nicht aufteilbare Briefwahl			610		5	0,8	605		280	46,3	190	31,4	55	9,1
316	Landkreis Emmendingen insgesamt														
	Ohne Briefwahl	112618		61923	(58,9)	828	1,3	61095		27018	44,2	22933	37,5	4723	7,7
	Briefwahl			6894		30	0,4	6864		2905	42,3	2403	35,0	800	11,7
	Zusammen	112618		68817	61,1	858	1,2	67959		29923	44,0	25336	37,3	5523	8,1

am 25. März 2001 in den Gemeinden sowie Stadt- und Landkreisen

wurden abgegeben für																							Skr. Lkr. Gem.	
BüSo		CM		CATS		DKP		GRAUE		FAMILIE		Tierschutz		NPD		ödp		PBC		RSB		Einzelbew.		Schl.
Anz.	%	Anz.	%	Anz.	%	Anz.	%	Anz.	%	Anz.	%	Anz.	%	Anz.	%	Anz.	%	Anz.	%	Anz.	%	Anz.	%	
																								316
												19	1,2			4	0,3							316053
												2	1,7											
												21	1,3			4	0,2							
												28	2,1			6	0,4							316037
												8	4,9											
												36	2,4			6	0,4							
												9	0,7			8	0,6							316038
												1	0,9			1	0,9							
												10	0,7			9	0,6							
												15	1,1			3	0,2							316039
												3	1,8											
												18	1,2			3	0,2							
												10	0,8			3	0,2							316042
																1	1,0							
												10	0,7			4	0,3							
												47	1,0			24	0,5							316043
												8	1,8			4	0,9							
												55	1,1			28	0,5							
												13	1,2			7	0,6							316045
												4	2,1											
												17	1,3			7	0,5							
												90	1,1			38	0,5							316056
												12	1,1			4	0,4							
												102	1,1			42	0,5							
												15	1,8											316049
												15	1,6											
												6	0,6			3	0,3							316055
												6	0,6			3	0,3							
												20	1,5			8	0,6							316051
																1	1,0							
												20	1,4			9	0,6							
												5	0,8											316999
												667	1,1			281	0,5							316
												100	1,5			33	0,5							
												767	1,1			314	0,5							

Stadtkreis Landkreis Gemeinde		Wahl- berech- tigte	Wähler	Wahl- betei- ligung	Abgegebene Stimmen			Von den gültigen Stimmen										
Schlüssel	Name				Anz.	%	Anz.	%	Anz.	%	CDU		SPD		GRÜNE		FDP/DVP	
					Anz.	%												
317 Landkreis Ortenaukreis																		
317001	Achern, Stadt																	
	Ohne Briefwahl	17246	8964 (55,7)	122	1,4	8842	5241 59,3	2283	25,8	447	5,1	462	5,2	221	2,5			
	Briefwahl		1092	5	0,5	1087	626 57,6	252	23,2	85	7,8	75	6,9	33	3,0			
	Zusammen	17246	10056	58,3	127	1,3	9929	5867 59,1	2535	25,5	532	5,4	537	5,4	254	2,6		
317005	Appenweiler																	
	Ohne Briefwahl	7133	3631 (54,3)	54	1,5	3577	1993 55,7	1009	28,2	281	7,9	158	4,4	95	2,7			
	Briefwahl		403	4	1,0	399	199 49,9	133	33,3	30	7,5	30	7,5	6	1,5			
	Zusammen	7133	4034	56,6	58	1,4	3976	2192 55,1	1142	28,7	311	7,8	188	4,7	101	2,5		
317008	Bad Peterstal-Griesbach																	
	Ohne Briefwahl	2279	1170 (59,1)	25	2,1	1145	761 66,5	266	23,2	30	2,6	52	4,5	28	2,4			
	Briefwahl		274			274	181 66,1	53	19,3	15	5,5	18	6,6	3	1,1			
	Zusammen	2279	1444	63,4	25	1,7	1419	942 66,4	319	22,5	45	3,2	70	4,9	31	2,2		
317009	Berghaupten																	
	Ohne Briefwahl	1766	998 (61,1)	15	1,5	983	523 53,2	319	32,5	44	4,5	51	5,2	28	2,8			
	Briefwahl		128			128	76 59,4	28	21,9	11	8,6	5	3,9	6	4,7			
	Zusammen	1766	1126	63,8	15	1,3	1111	599 53,9	347	31,2	55	5,0	56	5,0	34	3,1		
317011	Biberach																	
	Ohne Briefwahl	2525	1354 (57,1)	24	1,8	1330	735 55,3	417	31,4	56	4,2	53	4,0	36	2,7			
	Briefwahl		146	1	0,7	145	79 54,5	42	29,0	7	4,8	11	7,6	5	3,4			
	Zusammen	2525	1500	59,4	25	1,7	1475	814 55,2	459	31,1	63	4,3	64	4,3	41	2,8		
317021	Durbach																	
	Ohne Briefwahl	3002	1788 (63,1)	19	1,1	1769	1012 57,2	523	29,6	84	4,7	107	6,0	21	1,2			
	Briefwahl		157	1	0,6	156	81 51,9	41	26,3	9	5,8	19	12,2	1	0,6			
	Zusammen	3002	1945	64,8	20	1,0	1925	1093 56,8	564	29,3	93	4,8	126	6,5	22	1,1		
317026	Ettenheim, Stadt																	
	Ohne Briefwahl	8472	4590 (57,3)	63	1,4	4527	2084 46,0	1726	38,1	318	7,0	210	4,6	130	2,9			
	Briefwahl		430	4	0,9	426	202 47,4	137	32,2	54	12,7	19	4,5	8	1,9			
	Zusammen	8472	5020	59,3	67	1,3	4953	2286 46,2	1863	37,6	372	7,5	229	4,6	138	2,8		
317029	Fischerbach																	
	Ohne Briefwahl	1257	746 (63,0)	10	1,3	736	423 57,5	215	29,2	43	5,8	34	4,6	9	1,2			
	Briefwahl		69			69	39 56,5	19	27,5	5	7,2	2	2,9	3	4,3			
	Zusammen	1257	815	64,8	10	1,2	805	462 57,4	234	29,1	48	6,0	36	4,5	12	1,5		
317031	Friesenheim																	
	Ohne Briefwahl	9201	4885 (56,4)	80	1,6	4805	2430 50,6	1556	32,4	392	8,2	227	4,7	106	2,2			
	Briefwahl		513	3	0,6	510	287 56,3	132	25,9	38	7,5	31	6,1	12	2,4			
	Zusammen	9201	5398	58,7	83	1,5	5315	2717 51,1	1688	31,8	430	8,1	258	4,9	118	2,2		
317034	Gengenbach, Stadt																	
	Ohne Briefwahl	7932	4285 (57,9)	78	1,8	4207	2088 49,6	1489	35,4	265	6,3	197	4,7	103	2,4			
	Briefwahl		516	1	0,2	515	317 61,6	114	22,1	43	8,3	25	4,9	5	1,0			
	Zusammen	7932	4801	60,5	79	1,6	4722	2405 50,9	1603	33,9	308	6,5	222	4,7	108	2,3		
317039	Gutach (Schwarzwaldbahn)																	
	Ohne Briefwahl	1776	1061 (63,7)	18	1,7	1043	456 43,7	377	36,1	51	4,9	122	11,7	22	2,1			
	Briefwahl		109			109	50 45,9	45	41,3	3	2,8	8	7,3	1	0,9			
	Zusammen	1776	1170	65,9	18	1,5	1152	506 43,9	422	36,6	54	4,7	130	11,3	23	2,0		
317040	Haslach im Kinzigtal, Stadt																	
	Ohne Briefwahl	5137	2875 (60,5)	45	1,6	2830	1630 57,6	780	27,6	209	7,4	132	4,7	48	1,7			
	Briefwahl		359	3	0,8	356	213 59,8	87	24,4	32	9,0	12	3,4	6	1,7			
	Zusammen	5137	3234	63,0	48	1,5	3186	1843 57,8	867	27,2	241	7,6	144	4,5	54	1,7		
317041	Hausach, Stadt																	
	Ohne Briefwahl	4287	2376 (59,1)	42	1,8	2334	1222 52,4	804	34,4	139	6,0	90	3,9	55	2,4			
	Briefwahl		245	4	1,6	241	131 54,4	79	32,8	14	5,8	13	5,4	3	1,2			
	Zusammen	4287	2621	61,1	46	1,8	2575	1353 52,5	883	34,3	153	5,9	103	4,0	58	2,3		

am 25. März 2001 in den Gemeinden sowie Stadt- und Landkreisen

wurden abgegeben für																								Skr. Lkr. Gem.
BüSo		CM		CATS		DKP		GRAUE		FAMILIE		Tierschutz		NPD		ödp		PBC		RSB		Einzelbew.		Schl.
Anz.	%	Anz.	%	Anz.	%	Anz.	%	Anz.	%	Anz.	%	Anz.	%	Anz.	%	Anz.	%	Anz.	%	Anz.	%	Anz.	%	
																								317
																91	1,0	97	1,1					317001
																6	0,6	10	0,9					
																97	1,0	107	1,1					
																20	0,6	21	0,6					317005
																1	0,3							
																21	0,5	21	0,5					
		6	0,5													2	0,2							317008
		2	0,7													2	0,7							
		8	0,6													4	0,3							
		6	0,6													10	1,0	2	0,2					317009
		2	1,6													10	0,9	2	0,2					
		8	0,7																					
		22	1,7													6	0,5	5	0,4					317011
																1	0,7							
		22	1,5													7	0,5	5	0,3					
		7	0,4													7	0,4	8	0,5					317021
		3	1,9															2	1,3					
		10	0,5													7	0,4	10	0,5					
																50	1,1	9	0,2					317026
																6	1,4							
																56	1,1	9	0,2					
																6	0,8	6	0,8					317029
																1	1,4							
																7	0,9	6	0,7					
																44	0,9	50	1,0					317031
																5	1,0	5	1,0					
																49	0,9	55	1,0					
		32	0,8													20	0,5	13	0,3					317034
		6	1,2															5	1,0					
		38	0,8													20	0,4	18	0,4					
																5	0,5	10	1,0					317039
																1	0,9	1	0,9					
																6	0,5	11	1,0					
																14	0,5	17	0,6					317040
																2	0,6	4	1,1					
																16	0,5	21	0,7					
																11	0,5	13	0,6					317041
																1	0,4							
																12	0,5	13	0,5					

Stadtkreis Landkreis Gemeinde	Wahl- berech- tigte	Wähler	Wahl- betei- ligung	Abgegebene Stimmen		Von den gültigen Stimmen									
				Ungültige	Gültige	CDU		SPD		GRÜNE		FDP/DVP		REP	
Schlüssel	Name	Anz.	%	Anz.	%	Anz.	%	Anz.	%	Anz.	%	Anz.	%	Anz.	%
317	Noch: Landkreis Ortenaukreis														
317046	Hofstetten														
	Ohne Briefwahl	1207		756	(65,1)	15	2,0	741		527	71,1	126	17,0	38	5,1
												19	2,6	25	3,4
317047	Hohberg														
	Ohne Briefwahl	5873		3264	(58,7)	62	1,9	3202		1570	49,0	1105	34,5	192	6,0
	Briefwahl			291		2	0,7	289		142	49,1	87	30,1	26	9,0
	Zusammen	5873		3555	60,5	64	1,8	3491		1712	49,0	1192	34,1	218	6,2
												157	4,5	116	3,3
317051	Hornberg, Stadt														
	Ohne Briefwahl	3212		1756	(59,4)	22	1,3	1734		835	48,2	714	41,2	43	2,5
	Briefwahl			251		7	2,8	244		92	37,7	109	44,7	11	4,5
	Zusammen	3212		2007	62,5	29	1,4	1978		927	46,9	823	41,6	54	2,7
												120	6,1	39	2,0
317152	Kappel-Grafenhausen														
	Ohne Briefwahl	3497		1638	(49,4)	32	2,0	1606		836	52,1	516	32,1	105	6,5
	Briefwahl			175		2	1,1	173		85	49,1	59	34,1	9	5,2
	Zusammen	3497		1813	51,8	34	1,9	1779		921	51,8	575	32,3	114	6,4
												88	4,9	61	3,4
317056	Kappelrodeck														
	Ohne Briefwahl	4349		2301	(56,8)	40	1,7	2261		1413	62,5	529	23,4	77	3,4
	Briefwahl			284		2	0,7	282		171	60,6	67	23,8	15	5,3
	Zusammen	4349		2585	59,4	42	1,6	2543		1584	62,3	596	23,4	92	3,6
												139	5,5	102	4,0
317057	Kehl, Stadt														
	Ohne Briefwahl	23817		10920	(49,0)	165	1,5	10755		4630	43,0	4096	38,1	831	7,7
	Briefwahl			1378		11	0,8	1367		562	41,1	501	36,6	164	12,0
	Zusammen	23817		12298	51,6	176	1,4	12122		5192	42,8	4597	37,9	995	8,2
												696	5,7	500	4,1
317059	Kippenheim														
	Ohne Briefwahl	3917		2089	(56,8)	42	2,0	2047		810	39,6	859	42,0	152	7,4
	Briefwahl			218		3	1,4	215		112	52,1	72	33,5	16	7,4
	Zusammen	3917		2307	58,9	45	2,0	2262		922	40,8	931	41,2	168	7,4
												140	6,2	80	3,5
317065	Lahr/Schwarzwald, Stadt														
	Ohne Briefwahl	30599		14870	(52,1)	242	1,6	14628		6942	47,5	5212	35,6	1054	7,2
	Briefwahl			1812		14	0,8	1798		728	40,5	664	36,9	173	9,6
	Zusammen	30599		16682	54,5	256	1,5	16426		7670	46,7	5876	35,8	1227	7,5
												953	5,8	475	2,9
317068	Lauf														
	Ohne Briefwahl	3013		1564	(56,2)	31	2,0	1533		958	62,5	349	22,8	68	4,4
	Briefwahl			221				221		140	63,3	48	21,7	9	4,1
	Zusammen	3013		1785	59,2	31	1,7	1754		1098	62,6	397	22,6	77	4,4
												92	5,2	57	3,2
317067	Lautenbach														
	Ohne Briefwahl	1474		794	(58,9)	11	1,4	783		548	70,0	157	20,1	36	4,6
	Briefwahl			115				115		72	62,6	26	22,6	3	2,6
	Zusammen	1474		909	61,7	11	1,2	898		620	69,0	183	20,4	39	4,3
												25	2,8	26	2,9
317073	Mahlberg, Stadt														
	Ohne Briefwahl	3144		1453	(49,0)	27	1,9	1426		614	43,1	552	38,7	121	8,5
	Briefwahl			174				174		83	47,7	56	32,2	19	10,9
	Zusammen	3144		1627	51,7	27	1,7	1600		697	43,6	608	38,0	140	8,8
												87	5,4	38	2,4
317075	Meißenheim														
	Ohne Briefwahl	2714		1455	(56,7)	30	2,1	1425		509	35,7	578	40,6	148	10,4
	Briefwahl			143		2	1,4	141		66	46,8	40	28,4	19	13,5
	Zusammen	2714		1598	58,9	32	2,0	1566		575	36,7	618	39,5	167	10,7
												122	7,8	55	3,5
317078	Mühlenbach														
	Ohne Briefwahl	1232		724	(59,8)	10	1,4	714		536	75,1	125	17,5	27	3,8
												20	2,8	5	0,7
317151	Neuried														
	Ohne Briefwahl	6745		3595	(55,6)	45	1,3	3550		1596	45,0	1248	35,2	251	7,1
	Briefwahl			263		10	3,8	253		115	45,5	88	34,8	26	10,3
	Zusammen	6745		3858	57,2	55	1,4	3803		1711	45,0	1336	35,1	277	7,3
												264	6,9	144	3,8

am 25. März 2001 in den Gemeinden sowie Stadt- und Landkreisen

wurden abgegeben für																								Skr. Lkr. Gem.
BüSo		CM		CATS		DKP		GRAUE		FAMILIE		Tierschutz		NPD		ödp		PBC		RSB		Einzelbew.		Schl.
Anz.	%	Anz.	%	Anz.	%	Anz.	%	Anz.	%	Anz.	%	Anz.	%	Anz.	%	Anz.	%	Anz.	%	Anz.	%	Anz.	%	
																								317
																2	0,3	4	0,5					317046
																27	0,8	18	0,6					317047
		42	1,3													3	1,0							
		6	2,1													30	0,9	18	0,5					
		48	1,4																					
																6	0,3	7	0,4					317051
																		2	0,8					
																6	0,3	9	0,5					
																10	0,6	8	0,5					317152
																1	0,6	1	0,6					
																11	0,6	9	0,5					
																14	0,6	13	0,6					317056
																2	0,7	1	0,4					
																16	0,6	14	0,6					
																62	0,6	59	0,5					317057
																9	0,7	12	0,9					
																71	0,6	71	0,6					
																11	0,5	10	0,5					317059
																11	0,5	10	0,4					
																108	0,7	79	0,5					317065
																20	1,1	18	1,0					
																128	0,8	97	0,6					
																8	0,5	22	1,4					317068
																2	0,9	1	0,5					
																10	0,6	23	1,3					
																2	0,3	2	0,3					317067
																		1	0,9					
																2	0,2	3	0,3					
																23	1,6	3	0,2					317073
																4	2,3							
																27	1,7	3	0,2					
																6	0,4	15	1,1					317075
																1	0,7	7	5,0					
																7	0,4	22	1,4					
																1	0,1							317078
																30	0,8	23	0,6					317151
																		14	0,4					
																		2	0,8					
																23	0,6	16	0,4					

Stadtkreis Landkreis Gemeinde		Wahl- berech- tigte	Wähler	Wahl- betei- ligung	Abgegebene Stimmen			Von den gültigen Stimmen									
Schlüssel	Name				Anz.	%	Anz.	%	Anz.	%	CDU		SPD		GRÜNE		FDP/DVP
317 Noch: Landkreis Ortenaukreis																	
317085	Nordrach																
	Ohne Briefwahl	1468	787	(55,7)	19	2,4	768	422	54,9	218	28,4	29	3,8	52	6,8	29	3,8
	Briefwahl		53				53	40	75,5	8	15,1			4	7,5	1	1,9
	Zusammen	1468	840	57,2	19	2,3	821	462	56,3	226	27,5	29	3,5	56	6,8	30	3,7
317088	Oberharmersbach																
	Ohne Briefwahl	1863	1107	(61,1)	22	2,0	1085	752	69,3	191	17,6	45	4,1	38	3,5	34	3,1
	Briefwahl		51				51	34	66,7	9	17,6	4	7,8	1	2,0	1	2,0
	Zusammen	1863	1158	62,2	22	1,9	1136	786	69,2	200	17,6	49	4,3	39	3,4	35	3,1
317089	Oberkirch, Stadt																
	Ohne Briefwahl	14468	7795	(58,8)	94	1,2	7701	4800	62,3	1879	24,4	419	5,4	349	4,5	187	2,4
	Briefwahl		1140		5	0,4	1135	655	57,7	291	25,6	80	7,0	63	5,6	31	2,7
	Zusammen	14468	8935	61,8	99	1,1	8836	5455	61,7	2170	24,6	499	5,6	412	4,7	218	2,5
317093	Oberwolfach																
	Ohne Briefwahl	2061	1316	(66,0)	20	1,5	1296	899	69,4	281	21,7	50	3,9	49	3,8	8	0,6
	Briefwahl		62				62	40	64,5	13	21,0	7	11,3	2	3,2		
	Zusammen	2061	1378	66,9	20	1,5	1358	939	69,1	294	21,6	57	4,2	51	3,8	8	0,6
317096	Offenburg, Stadt																
	Ohne Briefwahl	41365	20376	(52,8)	318	1,6	20058	9262	46,2	7506	37,4	1517	7,6	910	4,5	602	3,0
	Briefwahl		2618		27	1,0	2591	1162	44,8	902	34,8	258	10,0	169	6,5	71	2,7
	Zusammen	41365	22994	55,6	345	1,5	22649	10424	46,0	8408	37,1	1775	7,8	1079	4,8	673	3,0
317097	Ohlsbach																
	Ohne Briefwahl	2176	1209	(60,7)	23	1,9	1186	629	53,0	371	31,3	70	5,9	70	5,9	23	1,9
	Briefwahl		168		1	0,6	167	83	49,7	42	25,1	16	9,6	17	10,2	7	4,2
	Zusammen	2176	1377	63,3	24	1,7	1353	712	52,6	413	30,5	86	6,4	87	6,4	30	2,2
317098	Oppenau, Stadt																
	Ohne Briefwahl	3846	2146	(60,7)	28	1,3	2118	1276	60,2	595	28,1	112	5,3	78	3,7	31	1,5
	Briefwahl		273		1	0,4	272	145	53,3	76	27,9	28	10,3	9	3,3	5	1,8
	Zusammen	3846	2419	62,9	29	1,2	2390	1421	59,5	671	28,1	140	5,9	87	3,6	36	1,5
317100	Ortenberg																
	Ohne Briefwahl	2447	1448	(64,2)	31	2,1	1417	792	55,9	427	30,1	88	6,2	56	4,0	31	2,2
	Briefwahl		178		1	0,6	177	76	42,9	64	36,2	11	6,2	20	11,3	1	0,6
	Zusammen	2447	1626	66,4	32	2,0	1594	868	54,5	491	30,8	99	6,2	76	4,8	32	2,0
317102	Ottenhöfen im Schwarzwald																
	Ohne Briefwahl	2416	1260	(55,6)	20	1,6	1240	919	74,1	174	14,0	37	3,0	60	4,8	42	3,4
	Briefwahl		136		1	0,7	135	100	74,1	16	11,9	10	7,4	7	5,2	2	1,5
	Zusammen	2416	1396	57,8	21	1,5	1375	1019	74,1	190	13,8	47	3,4	67	4,9	44	3,2
317110	Renchen, Stadt																
	Ohne Briefwahl	4896	2400	(52,2)	21	0,9	2379	1303	54,8	765	32,2	109	4,6	102	4,3	83	3,5
	Briefwahl		278		1	0,4	277	139	50,2	106	38,3	12	4,3	11	4,0	6	2,2
	Zusammen	4896	2678	54,7	22	0,8	2656	1442	54,3	871	32,8	121	4,6	113	4,3	89	3,4
317153	Rheinau, Stadt																
	Ohne Briefwahl	7955	4049	(53,4)	55	1,4	3994	1711	42,8	1558	39,0	246	6,2	276	6,9	168	4,2
	Briefwahl		364		5	1,4	359	154	42,9	140	39,0	12	3,3	30	8,4	18	5,0
	Zusammen	7955	4413	55,5	60	1,4	4353	1865	42,8	1698	39,0	258	5,9	306	7,0	186	4,3
317113	Ringsheim																
	Ohne Briefwahl	1624	973	(63,2)	29	3,0	944	483	51,2	329	34,9	51	5,4	50	5,3	16	1,7
	Briefwahl		80		2	2,5	78	35	44,9	33	42,3	6	7,7	2	2,6	1	1,3
	Zusammen	1624	1053	64,8	31	2,9	1022	518	50,7	362	35,4	57	5,6	52	5,1	17	1,7
317114	Rust																
	Ohne Briefwahl	2440	1201	(51,9)	37	3,1	1164	646	55,5	410	35,2	46	4,0	20	1,7	30	2,6
	Briefwahl		114				114	60	52,6	36	31,6	7	6,1	9	7,9	2	1,8
	Zusammen	2440	1315	53,9	37	2,8	1278	706	55,2	446	34,9	53	4,1	29	2,3	32	2,5

am 25. März 2001 in den Gemeinden sowie Stadt- und Landkreisen

wurden abgegeben für																							Skr. Lkr. Gem.
BüSo		CM		CATS		DKP		GRAUE		FAMILIE		Tierschutz		NPD		ödp		PBC		RSB		Einzelbew.	Schl.
Anz.	%	Anz.	%	Anz.	%	Anz.	%	Anz.	%	Anz.	%	Anz.	%	Anz.	%	Anz.	%	Anz.	%	Anz.	%	Anz.	
																							317
		10 1,3														6 0,8		2 0,3				317085	
		10 1,2														6 0,7		2 0,2					
		18 1,7														6 0,6		1 0,1				317088	
		2 3,9																					
		20 1,8														6 0,5		1 0,1					
																33 0,4		34 0,4				317089	
																10 0,9		5 0,4					
																43 0,5		39 0,4					
																7 0,5		2 0,2				317093	
																7 0,5		2 0,1					
		122 0,6														86 0,4		53 0,3				317096	
		14 0,5														12 0,5		3 0,1					
		136 0,6														98 0,4		56 0,2					
		8 0,7														11 0,9		4 0,3				317097	
		2 1,2																					
		10 0,7														11 0,8		4 0,3					
		14 0,7														8 0,4		4 0,2				317098	
		8 2,9																1 0,4					
		22 0,9														8 0,3		5 0,2					
		6 0,4														11 0,8		6 0,4				317100	
		1 0,6														4 2,3							
		7 0,4														15 0,9		6 0,4					
																4 0,3		4 0,3				317102	
																4 0,3		4 0,3					
																10 0,4		7 0,3				317110	
																2 0,7		1 0,4					
																12 0,5		8 0,3					
																23 0,6		12 0,3				317153	
																4 1,1		1 0,3					
																27 0,6		13 0,3					
																13 1,4		2 0,2				317113	
																1 1,3							
																14 1,4		2 0,2					
																5 0,4		7 0,6				317114	
																5 0,4		7 0,5					

Stadtkreis Landkreis Gemeinde	Wahl- berech- tigte	Wähler	Wahl- betei- ligung	Abgegebene Stimmen		Von den gültigen Stimmen										
				Ungültige	Gültige	CDU		SPD		GRÜNE		FDP/DVP		REP		
Schlüssel	Name	Anz.	%	Anz.	%	Anz.	%	Anz.	%	Anz.	%	Anz.	%	Anz.	%	
317	Noch: Landkreis Ortenaukreis															
317116	Sasbach															
	Ohne Briefwahl	3980		2162	(59,8)	32	1,5	2130	1391	65,3	435	20,4	110	5,2	98	4,6
	Briefwahl			353				353	259	73,4	34	9,6	29	8,2	18	5,1
	Zusammen	3980		2515	63,2	32	1,3	2483	1650	66,5	469	18,9	139	5,6	116	4,7
317118	Sasbachwalden															
	Ohne Briefwahl	1809		921	(57,1)	2	0,2	919	612	66,6	186	20,2	37	4,0	55	6,0
	Briefwahl			180		1	0,6	179	102	57,0	39	21,8	10	5,6	23	12,8
	Zusammen	1809		1101	60,9	3	0,3	1098	714	65,0	225	20,5	47	4,3	78	7,1
317121	Schuttertal															
	Ohne Briefwahl	2483		1463	(60,6)	33	2,3	1430	945	66,1	252	17,6	84	5,9	74	5,2
	Briefwahl			66				66	38	57,6	18	27,3	5	7,6	3	4,5
	Zusammen	2483		1529	61,6	33	2,2	1496	983	65,7	270	18,0	89	5,9	77	5,1
317122	Schutterwald															
	Ohne Briefwahl	5319		3032	(59,8)	46	1,5	2986	1317	44,1	1208	40,5	213	7,1	105	3,5
	Briefwahl			239		2	0,8	237	111	46,8	83	35,0	16	6,8	9	3,8
	Zusammen	5319		3271	61,5	48	1,5	3223	1428	44,3	1291	40,1	229	7,1	114	3,5
317150	Schwana															
	Ohne Briefwahl	4898		2634	(56,9)	39	1,5	2595	945	36,4	1141	44,0	229	8,8	142	5,5
	Briefwahl			249		4	1,6	245	110	44,9	87	35,5	13	5,3	23	9,4
	Zusammen	4898		2883	58,9	43	1,5	2840	1055	37,1	1228	43,2	242	8,5	165	5,8
317126	Seebach															
	Ohne Briefwahl	1110		664	(62,8)	11	1,7	653	486	74,4	74	11,3	16	2,5	34	5,2
	Briefwahl			49		1	2,0	48	38	79,2	3	6,3	2	4,2	2	4,2
	Zusammen	1110		713	64,2	12	1,7	701	524	74,8	77	11,0	18	2,6	36	5,1
317127	Seelbach															
	Ohne Briefwahl	3998		2222	(60,8)	39	1,8	2183	1091	50,0	688	31,5	168	7,7	139	6,4
	Briefwahl			321		2	0,6	319	152	47,6	108	33,9	25	7,8	24	7,5
	Zusammen	3998		2543	63,6	41	1,6	2502	1243	49,7	796	31,8	193	7,7	163	6,5
317129	Steinach an der Kinzig															
	Ohne Briefwahl	2982		1683	(58,6)	30	1,8	1653	981	59,3	429	26,0	112	6,8	65	3,9
	Briefwahl			104		1	1,0	103	60	58,3	20	19,4	7	6,8	13	12,6
	Zusammen	2982		1787	59,9	31	1,7	1756	1041	59,3	449	25,6	119	6,8	78	4,4
317141	Willstätt															
	Ohne Briefwahl	6674		3314	(52,1)	43	1,3	3271	1441	44,1	1204	36,8	210	6,4	226	6,9
	Briefwahl			300		3	1,0	297	134	45,1	100	33,7	19	6,4	31	10,4
	Zusammen	6674		3614	54,2	46	1,3	3568	1575	44,1	1304	36,5	229	6,4	257	7,2
317145	Wolfach, Stadt															
	Ohne Briefwahl	4619		2649	(61,9)	37	1,4	2612	1374	52,6	867	33,2	121	4,6	161	6,2
	Briefwahl			329		10	3,0	319	201	63,0	69	21,6	15	4,7	26	8,2
	Zusammen	4619		2978	64,5	47	1,6	2931	1575	53,7	936	31,9	136	4,6	187	6,4
317146	Zell am Harmersbach, Stadt															
	Ohne Briefwahl	5923		3139	(56,4)	44	1,4	3095	1720	55,6	878	28,4	204	6,6	165	5,3
	Briefwahl			328		3	0,9	325	174	53,5	100	30,8	16	4,9	23	7,1
	Zusammen	5923		3467	58,5	47	1,4	3420	1894	55,4	978	28,6	220	6,4	188	5,5
31799	Nicht aufteilbare Briefwahl			63				63	36	57,1	16	25,4	8	12,7	2	3,2
317	Landkreis Ortenaukreis insgesamt															
	Ohne Briefwahl	299626		155852	(55,6)	2442	1,6	153410	79119	51,6	49996	32,6	9825	6,4	7856	5,1
	Briefwahl			17862		150	0,8	17712	8987	50,7	5392	30,4	1452	8,2	1144	6,5
	Zusammen	299626		173714	58,0	2592	1,5	171122	88106	51,5	55388	32,4	11277	6,6	9000	5,3

am 25. März 2001 in den Gemeinden sowie Stadt- und Landkreisen

wurden abgegeben für																							Skr. Lkr. Gem.
BüSo		CM		CATS		DKP		GRAUE		FAMILIE		Tierschutz		NPD		ödp		PBC		RSB		Einzelbew.	Schl.
Anz.	%	Anz.	%	Anz.	%	Anz.	%	Anz.	%	Anz.	%	Anz.	%	Anz.	%	Anz.	%	Anz.	%	Anz.	%	Anz.	%
																							317
																17 0,8		16 0,8					317116
																2 0,6		2 0,6					
																19 0,8		18 0,7					
																4 0,4		3 0,3					317118
																4 0,4		3 0,3					
																28 2,0		4 0,3					317121
																1 1,5							
																29 1,9		4 0,3					
		29 1,0														15 0,5		10 0,3					317122
		9 3,8														3 1,3							
		38 1,2														18 0,6		10 0,3					
																15 0,6		31 1,2					317150
																1 0,4		2 0,8					
																16 0,6		33 1,2					
																7 1,1		1 0,2					317126
																		1 2,1					
																7 1,0		2 0,3					
																17 0,8		6 0,3					317127
																1 0,3		1 0,3					
																18 0,7		7 0,3					
																9 0,5		12 0,7					317129
																3 2,9							
																12 0,7		12 0,7					
																16 0,5		32 1,0					317141
																4 1,3		2 0,7					
																20 0,6		34 1,0					
																10 0,4		15 0,6					317145
																1 0,3		3 0,9					
																11 0,4		18 0,6					
		29 0,9														20 0,6		5 0,2					317146
		7 2,2														1 0,3							
		36 1,1														21 0,6		5 0,1					
																		1 1,6					317999
		381 0,2														970 0,6		778 0,5					317
		64 0,4														118 0,7		95 0,5					
		445 0,3														1088 0,6		873 0,5					

Stadtkreis Landkreis Gemeinde	Wahl- berech- tigte	Wähler	Wahl- betei- ligung	Abgegebene Stimmen		Von den gültigen Stimmen									
				Ungültige	Gültige	CDU		SPD		GRÜNE		FDP/DVP		REP	
Schlüssel	Name	Anz.	%	Anz.	%	Anz.	%	Anz.	%	Anz.	%	Anz.	%	Anz.	%
Region Schwarzwald-Baar-Heuberg															
325	Landkreis Rottweil														
325001	Aichhalden														
	Ohne Briefwahl	3124	1849 (63,4)	26	1,4	1823	985 54,0	489	26,8	54	3,0	129	7,1	78	4,3
	Briefwahl		200	1	0,5	199	107 53,8	48	24,1	12	6,0	19	9,5	3	1,5
	Zusammen	3124	2049 65,6	27	1,3	2022	1092 54,0	537	26,6	66	3,3	148	7,3	81	4,0
325009	Bösingen														
	Ohne Briefwahl	2407	1547 (67,6)	29	1,9	1518	1027 67,7	231	15,2	59	3,9	85	5,6	74	4,9
	Briefwahl		115	1	0,9	114	83 72,8	15	13,2	7	6,1	7	6,1	1	0,9
	Zusammen	2407	1662 69,0	30	1,8	1632	1110 68,0	246	15,1	66	4,0	92	5,6	75	4,6
325072	Deißlingen														
	Ohne Briefwahl	4236	2443 (61,5)	21	0,9	2422	1197 49,4	791	32,7	109	4,5	180	7,4	106	4,4
	Briefwahl		243	2	0,8	241	119 49,4	68	28,2	18	7,5	24	10,0	6	2,5
	Zusammen	4236	2686 63,4	23	0,9	2663	1316 49,4	859	32,3	127	4,8	204	7,7	112	4,2
325011	Dietingen														
	Ohne Briefwahl	2879	1718 (64,4)	22	1,3	1696	1018 60,0	369	21,8	73	4,3	125	7,4	80	4,7
	Briefwahl		196	6	3,1	190	99 52,1	53	27,9	10	5,3	23	12,1	3	1,6
	Zusammen	2879	1914 66,5	28	1,5	1886	1117 59,2	422	22,4	83	4,4	148	7,8	83	4,4
325012	Dornhan, Stadt														
	Ohne Briefwahl	4610	2742 (62,5)	29	1,1	2713	1256 46,3	768	28,3	97	3,6	347	12,8	167	6,2
	Briefwahl		203			203	81 39,9	57	28,1	19	9,4	35	17,2	7	3,4
	Zusammen	4610	2945 63,9	29	1,0	2916	1337 45,9	825	28,3	116	4,0	382	13,1	174	6,0
325014	Dunningen														
	Ohne Briefwahl	4179	2451 (62,0)	32	1,3	2419	1463 60,5	547	22,6	105	4,3	128	5,3	101	4,2
	Briefwahl		218	1	0,5	217	106 48,8	69	31,8	18	8,3	16	7,4	8	3,7
	Zusammen	4179	2669 63,9	33	1,2	2636	1569 59,5	616	23,4	123	4,7	144	5,5	109	4,1
325015	Epfendorf														
	Ohne Briefwahl	2602	1513 (61,4)	38	2,5	1475	821 55,7	398	27,0	37	2,5	109	7,4	82	5,6
	Briefwahl		126			126	60 47,6	45	35,7	2	1,6	15	11,9	3	2,4
	Zusammen	2602	1639 63,0	38	2,3	1601	881 55,0	443	27,7	39	2,4	124	7,7	85	5,3
325071	Eschbronn														
	Ohne Briefwahl	1609	950 (62,8)	6	0,6	944	449 47,6	269	28,5	40	4,2	70	7,4	76	8,1
	Briefwahl		96			96	47 49,0	30	31,3	3	3,1	5	5,2	10	10,4
	Zusammen	1609	1046 65,0	6	0,6	1040	496 47,7	299	28,8	43	4,1	75	7,2	86	8,3
325070	Fluorn-Winzeln														
	Ohne Briefwahl	2335	1404 (62,2)	20	1,4	1384	723 52,2	374	27,0	38	2,7	89	6,4	73	5,3
	Briefwahl		71	2	2,8	69	35 50,7	14	20,3	3	4,3	3	4,3	3	4,3
	Zusammen	2335	1475 63,2	22	1,5	1453	758 52,2	388	26,7	41	2,8	92	6,3	76	5,2
325024	Hardt														
	Ohne Briefwahl	1857	1147 (66,8)	13	1,1	1134	680 60,0	271	23,9	67	5,9	52	4,6	40	3,5
	Briefwahl		135			135	82 60,7	31	23,0	12	8,9	5	3,7		
	Zusammen	1857	1282 69,0	13	1,0	1269	762 60,0	302	23,8	79	6,2	57	4,5	40	3,2
325036	Lauterbach														
	Ohne Briefwahl	2457	1451 (63,4)	14	1,0	1437	876 61,0	326	22,7	55	3,8	110	7,7	39	2,7
	Briefwahl		160			160	94 58,8	48	30,0	4	2,5	10	6,3	2	1,3
	Zusammen	2457	1611 65,6	14	0,9	1597	970 60,7	374	23,4	59	3,7	120	7,5	41	2,6
325045	Oberndorf am Neckar, Stadt														
	Ohne Briefwahl	10382	5859 (59,7)	54	0,9	5805	2758 47,5	1729	29,8	221	3,8	655	11,3	324	5,6
	Briefwahl		528	4	0,8	524	259 49,4	142	27,1	20	3,8	74	14,1	16	3,1
	Zusammen	10382	6387 61,5	58	0,9	6329	3017 47,7	1871	29,6	241	3,8	729	11,5	340	5,4

am 25. März 2001 in den Gemeinden sowie Stadt- und Landkreisen

wurden abgegeben für																							Skr. Lkr. Gem.	
BüSo		CM		CATS		DKP		GRAUE		FAMILIE		Tierschutz		NPD		ödp		PBC		RSB		Einzelbew.		
Anz.	%	Anz.	%	Anz.	%	Anz.	%	Anz.	%	Anz.	%	Anz.	%	Anz.	%	Anz.	%	Anz.	%	Anz.	%	Anz.	%	Schl.
																								325
																	52	2,9	36	2,0				325001
																	5	2,5	5	2,5				
																	57	2,8	41	2,0				
																	30	2,0	12	0,8				325009
																	30	1,8	1	0,9				
																			13	0,8				
																	26	1,1	13	0,5				325072
																	2	0,8	4	1,7				
																	28	1,1	17	0,6				
																	23	1,4	8	0,5				325011
																	2	1,1						
																	25	1,3	8	0,4				
																	34	1,3	44	1,6				325012
																	3	1,5	1	0,5				
																	37	1,3	45	1,5				
																	60	2,5	15	0,6				325014
																	60	2,3	15	0,6				
																	17	1,2	11	0,7				325015
																	1	0,8						
																	18	1,1	11	0,7				
																	32	3,4	8	0,8				325071
																	1	1,0						
																	33	3,2	8	0,8				
																	81	5,9	6	0,4				325070
																	10	4,5	1	1,4				
																	91	6,3	7	0,5				
																	20	1,8	4	0,4				325024
																	4	3,0	1	0,7				
																	24	1,9	5	0,4				
																	28	1,9	3	0,2				325036
																	2	1,3						
																	30	1,9	3	0,2				
																	91	1,6	27	0,5				325045
																	8	1,5	5	1,0				
																	99	1,6	32	0,5				

Stadtkreis Landkreis Gemeinde	Wahl- berech- tigte	Wähler	Wahl- betei- ligung	Abgegebene Stimmen		Von den gültigen Stimmen									
				Ungültige	Gültige	CDU		SPD		GRÜNE		FDP/DVP		REP	
Schlüssel	Name	Anz.	%	Anz.	%	Anz.	%	Anz.	%	Anz.	%	Anz.	%	Anz.	%
325	Noch: Landkreis Rottweil														
325049	Rottweil, Stadt														
	Ohne Briefwahl	17624	9562 (60,1)	106	1,1	9456	5078 53,7	2476 26,2		768 8,1	651 6,9	316 3,3			
	Briefwahl		1457	8	0,5	1449	771 53,2	339 23,4		137 9,5	137 9,5	45 3,1			
	Zusammen	17624	11019 62,5	114	1,0	10905	5849 53,6	2815 25,8		905 8,3	788 7,2	361 3,3			
325050	Schenkenzell														
	Ohne Briefwahl	1498	924 (66,4)	12	1,3	912	587 64,4	211 23,1		32 3,5	52 5,7	13 1,4			
	Briefwahl		99			99	58 58,6	28 28,3		8 8,1	4 4,0	1 1,0			
	Zusammen	1498	1023 68,3	12	1,2	1011	645 63,8	239 23,6		40 4,0	56 5,5	14 1,4			
325051	Schiltach, Stadt														
	Ohne Briefwahl	3069	1707 (60,2)	20	1,2	1687	787 46,7	591 35,0		89 5,3	121 7,2	58 3,4			
	Briefwahl		210	1	0,5	209	99 47,4	80 38,3		11 5,3	14 6,7	3 1,4			
	Zusammen	3069	1917 62,5	21	1,1	1896	886 46,7	671 35,4		100 5,3	135 7,1	61 3,2			
325053	Schramberg, Stadt														
	Ohne Briefwahl	13484	6515 (53,7)	87	1,3	6428	3391 52,8	1827 28,4		252 3,9	386 6,0	309 4,8			
	Briefwahl		1257	7	0,6	1250	674 53,9	358 28,6		59 4,7	86 6,9	42 3,4			
	Zusammen	13484	7772 57,6	94	1,2	7678	4065 52,9	2185 28,5		311 4,1	472 6,1	351 4,6			
325057	Sulz am Neckar, Stadt														
	Ohne Briefwahl	8955	5070 (59,1)	67	1,3	5003	1956 39,1	1383 27,6		218 4,4	1075 21,5	275 5,5			
	Briefwahl		344	3	0,9	341	144 42,2	75 22,0		31 9,1	72 21,1	11 3,2			
	Zusammen	8955	5414 60,5	70	1,3	5344	2100 39,3	1458 27,3		249 4,7	1147 21,5	286 5,4			
325058	Tennenbronn														
	Ohne Briefwahl	2858	1599 (59,3)	16	1,0	1583	931 58,8	420 26,5		59 3,7	85 5,4	45 2,8			
	Briefwahl		147			147	80 54,4	34 23,1		11 7,5	16 10,9	4 2,7			
	Zusammen	2858	1746 61,1	16	0,9	1730	1011 58,4	454 26,2		70 4,0	101 5,8	49 2,8			
325060	Villingendorf														
	Ohne Briefwahl	2183	1353 (66,0)	22	1,6	1331	838 63,0	293 22,0		60 4,5	62 4,7	45 3,4			
	Briefwahl		127	1	0,8	126	76 60,3	26 20,6		8 6,3	9 7,1	4 3,2			
	Zusammen	2183	1480 67,8	23	1,6	1457	914 62,7	319 21,9		68 4,7	71 4,9	49 3,4			
325061	Vöhringen														
	Ohne Briefwahl	2847	1661 (61,5)	37	2,2	1624	513 31,6	357 22,0		46 2,8	526 32,4	145 8,9			
	Briefwahl		141			141	40 28,4	37 26,2		10 7,1	46 32,6	8 5,7			
	Zusammen	2847	1802 63,3	37	2,1	1765	553 31,3	394 22,3		56 3,2	572 32,4	153 8,7			
325064	Wellendingen														
	Ohne Briefwahl	2049	1122 (59,0)	14	1,2	1108	682 61,6	249 22,5		45 4,1	76 6,9	37 3,3			
	Briefwahl		136			136	79 58,1	30 22,1		9 6,6	9 6,6	4 2,9			
	Zusammen	2049	1258 61,4	14	1,1	1244	761 61,2	279 22,4		54 4,3	85 6,8	41 3,3			
325069	Zimmern ob Rottweil														
	Ohne Briefwahl	4311	2431 (62,3)	21	0,9	2410	1312 54,4	616 25,6		182 7,6	188 7,8	77 3,2			
	Briefwahl		376	4	1,1	372	203 54,6	91 24,5		28 7,5	38 10,2	5 1,3			
	Zusammen	4311	2807 65,1	25	0,9	2782	1515 54,5	707 25,4		210 7,5	226 8,1	82 2,9			
325	Landkreis Rottweil insgesamt														
	Ohne Briefwahl	101555	57018 (60,4)	706	1,2	56312	29328 52,1	14985 26,6		2706 4,8	5301 9,4	2560 4,5			
	Briefwahl		6585	41	0,6	6544	3396 51,9	1718 26,3		440 6,7	667 10,2	189 2,9			
	Zusammen	101555	63603 62,6	747	1,2	62856	32724 52,1	16703 26,6		3146 5,0	5968 9,5	2749 4,4			
326	Landkreis Schwarzwald-Baar-Kreis														
326003	Bad Dürkheim, Stadt														
	Ohne Briefwahl	8998	5099 (62,5)	49	1,0	5050	2747 54,4	1324 26,2		240 4,8	470 9,3	147 2,9			
	Briefwahl		748	6	0,8	742	392 52,8	194 26,1		34 4,6	78 10,5	22 3,0			
	Zusammen	8998	5847 65,0	55	0,9	5792	3139 54,2	1518 26,2		274 4,7	548 9,5	169 2,9			

am 25. März 2001 in den Gemeinden sowie Stadt- und Landkreisen

wurden abgegeben für																								Skr. Lkr. Gem.
BüSo		CM		CATS		DKP		GRAUE		FAMILIE		Tierschutz		NPD		ödp		PBC		RSB		Einzelbew.		Schl.
Anz.	%	Anz.	%	Anz.	%	Anz.	%	Anz.	%	Anz.	%	Anz.	%	Anz.	%	Anz.	%	Anz.	%	Anz.	%	Anz.	%	
																								325
																122	1,3	45	0,5					325049
																11	0,8	9	0,6					
																133	1,2	54	0,5					
																8	0,9	9	1,0					325050
																8	0,8	9	0,9					
																15	0,9	26	1,5					325051
																		2	1,0					
																15	0,8	28	1,5					
																213	3,3	50	0,8					325053
																22	1,8	9	0,7					
																235	3,1	59	0,8					
																42	0,8	54	1,1					325057
																5	1,5	3	0,9					
																47	0,9	57	1,1					
																34	2,1	9	0,6					325058
																1	0,7	1	0,7					
																35	2,0	10	0,6					
																26	2,0	7	0,5					325060
																3	2,4							
																29	2,0	7	0,5					
																29	1,8	8	0,5					325061
																29	1,6	8	0,5					
																17	1,5	2	0,2					325064
																4	2,9	1	0,7					
																21	1,7	3	0,2					
																22	0,9	13	0,5					325069
																4	1,1	3	0,8					
																26	0,9	16	0,6					
																1022	1,8	410	0,7					325
																88	1,3	46	0,7					
																1110	1,8	456	0,7					
																								326
																40	0,8	21	0,4	23	0,5	38	0,8	326003
																5	0,7	3	0,4	3	0,4	11	1,5	
																45	0,8	24	0,4	26	0,4	49	0,8	

Stadtkreis Landkreis Gemeinde	Wahl- berech- tigte	Wähler	Wahl- betei- ligung	Abgegebene Stimmen		Von den gültigen Stimmen										
				Ungültige	Gültige	CDU		SPD		GRÜNE		FDP/DVP		REP		
Schlüssel	Name	Anz.	%	Anz.	%	Anz.	%	Anz.	%	Anz.	%	Anz.	%	Anz.	%	
326	Noch: Landkreis Schwarzwald-Baar-Kreis															
326005	Blumberg, Stadt															
	Ohne Briefwahl	7378	3779 (53,6)	31	0,8	3748	1965 52,4	1071	28,6	84	2,2	351	9,4	218	5,8	
	Briefwahl		296	1	0,3	295	164 55,6	76	25,8	16	5,4	26	8,8	11	3,7	
	Zusammen	7378	4075 55,2	32	0,8	4043	2129 52,7	1147	28,4	100	2,5	377	9,3	229	5,7	
326006	Bräunlingen, Stadt															
	Ohne Briefwahl	4153	2382 (61,0)	34	1,4	2348	1171 49,9	664	28,3	154	6,6	241	10,3	88	3,7	
	Briefwahl		229			229	121 52,8	55	24,0	24	10,5	22	9,6	2	0,9	
	Zusammen	4153	2611 62,9	34	1,3	2577	1292 50,1	719	27,9	178	6,9	263	10,2	90	3,5	
326075	Brigachtal															
	Ohne Briefwahl	3908	2300 (62,1)	14	0,6	2286	1388 60,7	544	23,8	121	5,3	107	4,7	69	3,0	
	Briefwahl		192	1	0,5	191	96 50,3	50	26,2	14	7,3	14	7,3	5	2,6	
	Zusammen	3908	2492 63,8	15	0,6	2477	1484 59,9	594	24,0	135	5,5	121	4,9	74	3,0	
326010	Dauchingen															
	Ohne Briefwahl	2693	1567 (64,4)	14	0,9	1553	815 52,5	483	31,1	72	4,6	116	7,5	36	2,3	
	Briefwahl		246			246	143 58,1	71	28,9	8	3,3	20	8,1	4	1,6	
	Zusammen	2693	1813 67,3	14	0,8	1799	958 53,3	554	30,8	80	4,4	136	7,6	40	2,2	
326012	Donaueschingen, Stadt															
	Ohne Briefwahl	15418	8032 (56,5)	89	1,1	7943	3953 49,8	2123	26,7	586	7,4	787	9,9	345	4,3	
	Briefwahl		1096	11	1,0	1085	501 46,2	306	28,2	101	9,3	131	12,1	31	2,9	
	Zusammen	15418	9128 59,2	100	1,1	9028	4454 49,3	2429	26,9	687	7,6	918	10,2	376	4,2	
326017	Furtwangen im Schwarzwald, Stadt															
	Ohne Briefwahl	6643	3589 (58,5)	43	1,2	3546	2148 60,6	889	25,1	222	6,3	162	4,6	65	1,8	
	Briefwahl		478	1	0,2	477	251 52,6	111	23,3	58	12,2	41	8,6	4	0,8	
	Zusammen	6643	4067 61,2	44	1,1	4023	2399 59,6	1000	24,9	280	7,0	203	5,0	69	1,7	
326020	Gütenbach															
	Ohne Briefwahl	1061	610 (60,8)	9	1,5	601	364 60,6	158	26,3	30	5,0	26	4,3	14	2,3	
	Briefwahl		56			56	33 58,9	11	19,6	1	1,8	6	10,7	5	8,9	
	Zusammen	1061	666 62,8	9	1,4	657	397 60,4	169	25,7	31	4,7	32	4,9	19	2,9	
326027	Hüfingen, Stadt															
	Ohne Briefwahl	5195	2900 (58,8)	32	1,1	2868	1505 52,5	743	25,9	170	5,9	268	9,3	148	5,2	
	Briefwahl		255	1	0,4	254	129 50,8	62	24,4	26	10,2	27	10,6	6	2,4	
	Zusammen	5195	3155 60,7	33	1,0	3122	1634 52,3	805	25,8	196	6,3	295	9,4	154	4,9	
326031	Königsfeld im Schwarzwald															
	Ohne Briefwahl	4349	2662 (67,3)	15	0,6	2647	1366 51,6	704	26,6	211	8,0	199	7,5	50	1,9	
	Briefwahl		370	2	0,5	368	171 46,5	95	25,8	58	15,8	23	6,3	5	1,4	
	Zusammen	4349	3032 69,7	17	0,6	3015	1537 51,0	799	26,5	269	8,9	222	7,4	55	1,8	
326037	Mönchweiler															
	Ohne Briefwahl	2347	1384 (64,7)	12	0,9	1372	704 51,3	449	32,7	64	4,7	74	5,4	41	3,0	
	Briefwahl		205			205	103 50,2	63	30,7	15	7,3	14	6,8	4	2,0	
	Zusammen	2347	1589 67,7	12	0,8	1577	807 51,2	512	32,5	79	5,0	88	5,6	45	2,9	
326041	Niedereschach															
	Ohne Briefwahl	4202	2509 (64,5)	25	1,0	2484	1544 62,2	534	21,5	141	5,7	125	5,0	63	2,5	
	Briefwahl		302	3	1,0	299	170 56,9	82	27,4	27	9,0	14	4,7	2	0,7	
	Zusammen	4202	2811 66,9	28	1,0	2783	1714 61,6	616	22,1	168	6,0	139	5,0	65	2,3	
326052	Sankt Georgen im Schwarzwald, Stadt															
	Ohne Briefwahl	9770	5579 (61,7)	54	1,0	5525	2427 43,9	1584	28,7	263	4,8	880	15,9	144	2,6	
	Briefwahl		686	4	0,6	682	288 42,2	179	26,2	34	5,0	142	20,8	13	1,9	
	Zusammen	9770	6265 64,1	58	0,9	6207	2715 43,7	1763	28,4	297	4,8	1022	16,5	157	2,5	
326055	Schonach im Schwarzwald															
	Ohne Briefwahl	3354	2010 (64,4)	20	1,0	1990	1379 69,3	370	18,6	66	3,3	87	4,4	43	2,2	
	Briefwahl		227	1	0,4	226	152 67,3	44	19,5	10	4,4	13	5,8	5	2,2	
	Zusammen	3354	2237 66,7	21	0,9	2216	1531 69,1	414	18,7	76	3,4	100	4,5	48	2,2	

am 25. März 2001 in den Gemeinden sowie Stadt- und Landkreisen

wurden abgegeben für																								Skr. Lkr. Gem. Schl.
BüSo		CM		CATS		DKP		GRAUE		FAMILIE		Tierschutz		NPD		ödp		PBC		RSB		Einzelbew.		
Anz.	%	Anz.	%	Anz.	%	Anz.	%	Anz.	%	Anz.	%	Anz.	%	Anz.	%	Anz.	%	Anz.	%	Anz.	%	Anz.	%	
326																								
														21 0,6	12 0,3	26 0,7	326005							
														1 0,3		1 0,3								
														22 0,5	12 0,3	27 0,7								
														8 0,3	16 0,7	6 0,3	326006							
															5 2,2									
														8 0,3	21 0,8	6 0,2								
														27 1,2	6 0,3	4 0,2	20 0,9	326075						
														5 2,6	1 0,5	2 1,0	4 2,1							
														32 1,3	7 0,3	6 0,2	24 1,0							
														14 0,9	9 0,6	6 0,4	2 0,1	326010						
														14 0,8	9 0,5	6 0,3	2 0,1							
														37 0,5	53 0,7	59 0,7	326012							
														3 0,3	11 1,0	1 0,1								
														40 0,4	64 0,7	60 0,7								
														35 1,0	6 0,2	5 0,1	14 0,4	326017						
														3 0,6	3 0,6	2 0,4	4 0,8							
														38 0,9	9 0,2	7 0,2	18 0,4							
														3 0,5	3 0,5	2 0,3	1 0,2	326020						
														3 0,5	3 0,5	2 0,3	1 0,2							
														8 0,3	14 0,5	12 0,4	326027							
														1 0,4	3 1,2									
														9 0,3	17 0,5	12 0,4								
														41 1,5	10 0,4	27 1,0	39 1,5	326031						
														3 0,8	1 0,3	7 1,9	5 1,4							
														44 1,5	11 0,4	34 1,1	44 1,5							
														16 1,2	4 0,3	6 0,4	14 1,0	326037						
														2 1,0		1 0,5	3 1,5							
														18 1,1	4 0,3	7 0,4	17 1,1							
														31 1,2	9 0,4	11 0,4	26 1,0	326041						
														3 1,0		1 0,3								
														34 1,2	9 0,3	12 0,4	26 0,9							
														56 1,0	17 0,3	22 0,4	132 2,4	326052						
														6 0,9	4 0,6		16 2,3							
														62 1,0	21 0,3	22 0,4	148 2,4							
														17 0,9	3 0,2	4 0,2	21 1,1	326055						
														2 0,9										
														19 0,9	3 0,1	4 0,2	21 0,9							

Stadtkreis Landkreis Gemeinde	Wahl- berech- tigte	Wähler	Wahl- betei- ligung	Abgegebene Stimmen		Von den gültigen Stimmen									
				Ungültige	Gültige	CDU	SPD		GRÜNE		FDP/DVP		REP		
Schlüssel	Name	Anz.	%	Anz.	%	Anz.	%	Anz.	%	Anz.	%	Anz.	%	Anz.	%
326	Noch: Landkreis Schwarzwald-Baar-Kreis														
326054	Schönwald im Schwarzwald														
	Ohne Briefwahl	1862	981 (59,1)	10	1,0	971	640 65,9	224	23,1	28	2,9	56	5,8	13	1,3
	Briefwahl		192	3	1,6	189	120 63,5	41	21,7	5	2,6	19	10,1	2	1,1
	Zusammen	1862	1173 63,0	13	1,1	1160	760 65,5	265	22,8	33	2,8	75	6,5	15	1,3
326060	Triberg im Schwarzwald, Stadt														
	Ohne Briefwahl	3862	2041 (58,0)	19	0,9	2022	1291 63,8	463	22,9	63	3,1	123	6,1	46	2,3
	Briefwahl		323	4	1,2	319	225 70,5	54	16,9	13	4,1	16	5,0	6	1,9
	Zusammen	3862	2364 61,2	23	1,0	2341	1516 64,8	517	22,1	76	3,2	139	5,9	52	2,2
326061	Tuningen														
	Ohne Briefwahl	1933	1057 (59,5)	6	0,6	1051	513 48,8	347	33,0	53	5,0	60	5,7	52	4,9
	Briefwahl		146	2	1,4	144	86 59,7	38	26,4	6	4,2	5	3,5	3	2,1
	Zusammen	1933	1203 62,2	8	0,7	1195	599 50,1	385	32,2	59	4,9	65	5,4	55	4,6
326065	Unterkirnach														
	Ohne Briefwahl	1844	962 (57,2)	7	0,7	955	567 59,4	211	22,1	63	6,6	78	8,2	15	1,6
	Briefwahl		155	1	0,6	154	87 56,5	36	23,4	6	3,9	17	11,0	2	1,3
	Zusammen	1844	1117 60,6	8	0,7	1109	654 59,0	247	22,3	69	6,2	95	8,6	17	1,5
326074	Villingen-Schwenningen, Stadt														
	Ohne Briefwahl	56381	29353 (56,6)	271	0,9	29082	15604 53,7	8529	29,3	1683	5,8	1550	5,3	888	3,1
	Briefwahl		4093	11	0,3	4082	2104 51,5	1117	27,4	351	8,6	320	7,8	88	2,2
	Zusammen	56381	33446 59,3	282	0,8	33164	17708 53,4	9646	29,1	2034	6,1	1870	5,6	976	2,9
326068	Vöhrenbach, Stadt														
	Ohne Briefwahl	2798	1564 (60,3)	17	1,1	1547	916 59,2	428	27,7	52	3,4	87	5,6	35	2,3
	Briefwahl		188			188	110 58,5	51	27,1	13	6,9	9	4,8	1	0,5
	Zusammen	2798	1752 62,6	17	1,0	1735	1026 59,1	479	27,6	65	3,7	96	5,5	36	2,1
326	Landkreis Schwarzwald-Baar-Kreis insgesamt														
	Ohne Briefwahl	148149	80360 (58,7)	771	1,0	79589	43007 54,0	21842	27,4	4366	5,5	5847	7,3	2520	3,2
	Briefwahl		10483	52	0,5	10431	5446 52,2	2736	26,2	820	7,9	957	9,2	221	2,1
	Zusammen	148149	90843 61,3	823	0,9	90020	48453 53,8	24578	27,3	5186	5,8	6804	7,6	2741	3,0
327	Landkreis Tuttlingen														
327002	Aldingen														
	Ohne Briefwahl	5009	2741 (58,0)	44	1,6	2697	1501 55,7	721	26,7	84	3,1	224	8,3	108	4,0
	Briefwahl		268			268	159 59,3	59	22,0	17	6,3	22	8,2	6	2,2
	Zusammen	5009	3009 60,1	44	1,5	2965	1660 56,0	780	26,3	101	3,4	246	8,3	114	3,8
327005	Balgheim														
	Ohne Briefwahl	710	465 (69,9)	5	1,1	460	277 60,2	99	21,5	19	4,1	32	7,0	23	5,0
327004	Bärenthal														
	Ohne Briefwahl	366	249 (72,4)	7	2,8	242	148 61,2	44	18,2	13	5,4	12	5,0	23	9,5
327006	Böttingen														
	Ohne Briefwahl	1036	634 (64,3)	9	1,4	625	468 74,9	82	13,1	10	1,6	22	3,5	24	3,8
327007	Bubsheim														
	Ohne Briefwahl	753	489 (67,7)	6	1,2	483	370 76,6	44	9,1	7	1,4	17	3,5	10	2,1
327008	Buchheim														
	Ohne Briefwahl	497	336 (70,3)	4	1,2	332	243 73,2	53	16,0	9	2,7	16	4,8	8	2,4
327009	Deilingen														
	Ohne Briefwahl	1101	774 (70,3)	7	0,9	767	569 74,2	99	12,9	24	3,1	34	4,4	32	4,2
	Briefwahl		113	2	1,8	111	87 78,4	14	12,6	1	0,9	6	5,4	1	0,9
	Zusammen	1101	887 80,6	9	1,0	878	656 74,7	113	12,9	25	2,8	40	4,6	33	3,8

am 25. März 2001 in den Gemeinden sowie Stadt- und Landkreisen

wurden abgegeben für																							Skr. Lkr. Gem.			
BüSo		CM		CATS		DKP		GRAUE		FAMILIE		Tierschutz		NPD		ödp		PBC		RSB		Einzelbew.				
Anz.	%	Anz.	%	Anz.	%	Anz.	%	Anz.	%	Anz.	%	Anz.	%	Anz.	%	Anz.	%	Anz.	%	Anz.	%	Anz.	%	Schl.		
																							326			
												5 0,5	2 0,2					3 0,3						326054		
												1 0,5						1 0,5								
												6 0,5	2 0,2					4 0,3								
												20 1,0	7 0,3	5 0,2	4 0,2								326060			
												5 1,6														
												25 1,1	7 0,3	5 0,2	4 0,2											
												10 1,0	3 0,3	2 0,2	11 1,0								326061			
														2 1,4	4 2,8											
												10 0,8	3 0,3	4 0,3	15 1,3											
												9 0,9	2 0,2	5 0,5	5 0,5								326065			
												1 0,6	3 1,9	2 1,3												
												10 0,9	5 0,5	7 0,6	5 0,5											
												329 1,1	172 0,6	178 0,6	149 0,5								326074			
												39 1,0	18 0,4	27 0,7	18 0,4											
												368 1,1	190 0,6	205 0,6	167 0,5											
												15 1,0	6 0,4	3 0,2	5 0,3								326068			
												1 0,5		1 0,5	2 1,1											
												16 0,9	6 0,3	4 0,2	7 0,4											
												668 0,8	354 0,4	398 0,5	587 0,7								326			
												76 0,7	38 0,4	67 0,6	70 0,7											
												744 0,8	392 0,4	465 0,5	657 0,7											
																							327			
												14 0,5	15 0,6	30 1,1								327002				
													3 1,1	2 0,7												
												14 0,5	18 0,6	32 1,1												
												2 0,4	3 0,7	5 1,1								327005				
												1 0,4	1 0,4									327004				
												3 0,5	12 1,9	4 0,6								327006				
												1 0,2	32 6,6	2 0,4								327007				
													3 0,9									327008				
												2 0,3	2 0,3	5 0,7								327009				
												1 0,9	1 0,9													
												3 0,3	3 0,3	5 0,6												

Stadtkreis Landkreis Gemeinde		Wahl- berech- tigte	Wähler	Wahl- betei- ligung	Abgegebene Stimmen			Von den gültigen Stimmen										
Schlüssel	Name	Anz.		%	Anz.	%	Anz.	%	CDU		SPD		GRÜNE		FDP/DVP		REP	
327	Noch: Landkreis Tuttlingen																	
327010	Denkingen																	
	Ohne Briefwahl	1754	1055	(63,7)	12	1,1	1043	647	62,0	215	20,6	46	4,4	64	6,1	40	3,8	
	Briefwahl		96		1	1,0	95	52	54,7	16	16,8	11	11,6	9	9,5	3	3,2	
	Zusammen	1754	1151	65,6	13	1,1	1138	699	61,4	231	20,3	57	5,0	73	6,4	43	3,8	
327011	Dürbheim																	
	Ohne Briefwahl	1119	696	(66,9)	8	1,1	688	472	68,6	111	16,1	25	3,6	41	6,0	29	4,2	
327012	Durchhausen																	
	Ohne Briefwahl	643	395	(64,7)	4	1,0	391	201	51,4	91	23,3	25	6,4	52	13,3	19	4,9	
327013	Egesheim																	
	Ohne Briefwahl	446	275	(63,5)	3	1,1	272	203	74,6	21	7,7	6	2,2	25	9,2	12	4,4	
327057	Emmingen-Liptingen																	
	Ohne Briefwahl	3204	1735	(58,0)	28	1,6	1707	871	51,0	480	28,1	73	4,3	153	9,0	106	6,2	
	Briefwahl		201		2	1,0	199	89	44,7	63	31,7	10	5,0	25	12,6	10	5,0	
	Zusammen	3204	1936	60,4	30	1,5	1906	960	50,4	543	28,5	83	4,4	178	9,3	116	6,1	
327016	Fridingen an der Donau, Stadt																	
	Ohne Briefwahl	2367	1434	(66,3)	22	1,5	1412	666	47,2	474	33,6	91	6,4	101	7,2	63	4,5	
	Briefwahl		200				200	84	42,0	70	35,0	17	8,5	22	11,0	5	2,5	
	Zusammen	2367	1634	69,0	22	1,3	1612	750	46,5	544	33,7	108	6,7	123	7,6	68	4,2	
327017	Frittlingen																	
	Ohne Briefwahl	1374	849	(65,7)	8	0,9	841	534	63,5	164	19,5	48	5,7	65	7,7	25	3,0	
	Briefwahl		77		1	1,3	76	49	64,5	13	17,1	5	6,6	7	9,2	1	1,3	
	Zusammen	1374	926	67,4	9	1,0	917	583	63,6	177	19,3	53	5,8	72	7,9	26	2,8	
327018	Geisingen, Stadt																	
	Ohne Briefwahl	4384	2329	(56,8)	46	2,0	2283	1243	54,4	558	24,4	155	6,8	216	9,5	83	3,6	
	Briefwahl		272		1	0,4	271	129	47,6	82	30,3	17	6,3	32	11,8	8	3,0	
	Zusammen	4384	2601	59,3	47	1,8	2554	1372	53,7	640	25,1	172	6,7	248	9,7	91	3,6	
327019	Gosheim																	
	Ohne Briefwahl	2534	1410	(60,8)	24	1,7	1386	1014	73,2	206	14,9	27	1,9	71	5,1	46	3,3	
	Briefwahl		213		1	0,5	212	168	79,2	19	9,0	3	1,4	11	5,2	7	3,3	
	Zusammen	2534	1623	64,0	25	1,5	1598	1182	74,0	225	14,1	30	1,9	82	5,1	53	3,3	
327020	Gunningen																	
	Ohne Briefwahl	502	332	(71,1)	4	1,2	328	179	54,6	57	17,4	13	4,0	64	19,5	12	3,7	
327023	Hausen ob Verena																	
	Ohne Briefwahl	541	343	(70,3)	8	2,3	335	151	45,1	113	33,7	21	6,3	29	8,7	13	3,9	
327025	Immendingen																	
	Ohne Briefwahl	3909	2294	(63,1)	33	1,4	2261	1230	54,4	632	28,0	118	5,2	117	5,2	132	5,8	
	Briefwahl		263		1	0,4	262	142	54,2	71	27,1	12	4,6	17	6,5	17	6,5	
	Zusammen	3909	2557	65,4	34	1,3	2523	1372	54,4	703	27,9	130	5,2	134	5,3	149	5,9	
327027	Irndorf																	
	Ohne Briefwahl	548	405	(79,9)	9	2,2	396	244	61,6	58	14,6	14	3,5	41	10,4	35	8,8	
327030	Kolbingen																	
	Ohne Briefwahl	927	661	(76,4)	14	2,1	647	460	71,1	115	17,8	13	2,0	31	4,8	22	3,4	
327029	Königsheim																	
	Ohne Briefwahl	405	287	(72,8)	7	2,4	280	221	78,9	32	11,4	5	1,8	9	3,2	8	2,9	
327033	Mahlstetten																	
	Ohne Briefwahl	595	432	(76,2)	20	4,6	412	275	66,7	87	21,1	7	1,7	25	6,1	13	3,2	

am 25. März 2001 in den Gemeinden sowie Stadt- und Landkreisen

wurden abgegeben für																							Skr. Lkr. Gem.	
BüSo		CM		CATS		DKP		GRAUE		FAMILIE		Tierschutz		NPD		ödp		PBC		RSB		Einzelbew.		
Anz.	%	Anz.	%	Anz.	%	Anz.	%	Anz.	%	Anz.	%	Anz.	%	Anz.	%	Anz.	%	Anz.	%	Anz.	%	Anz.	%	Schl.
																							327	
														6 0,6	12 1,2	13 1,2	327010							
															2 2,1	2 2,1								
														6 0,5	14 1,2	15 1,3								
														4 0,6	3 0,4	3 0,4	327011							
														1 0,3	2 0,5		327012							
														1 0,4	2 0,7	2 0,7	327013							
														7 0,4	4 0,2	13 0,8	327057							
														1 0,5		1 0,5								
														8 0,4	4 0,2	14 0,7								
														6 0,4	9 0,6	2 0,1	327016							
														1 0,5	1 0,5									
														7 0,4	10 0,6	2 0,1								
														2 0,2	3 0,4		327017							
															1 1,3									
														2 0,2	4 0,4									
														5 0,2	14 0,6	9 0,4	327018							
																3 1,1								
														5 0,2	14 0,5	12 0,5								
														3 0,2	10 0,7	9 0,6	327019							
															4 1,9									
														3 0,2	14 0,9	9 0,6								
														1 0,3		2 0,6	327020							
															4 1,2	4 1,2	327023							
														16 0,7	10 0,4	6 0,3	327025							
														2 0,8		1 0,4								
														18 0,7	10 0,4	7 0,3								
														3 0,8	1 0,3		327027							
														3 0,5	3 0,5		327030							
															4 1,4	1 0,4	327029							
														1 0,2	4 1,0		327033							

Stadtkreis Landkreis Gemeinde	Wahl- berech- tigte	Wähler	Wahl- betei- ligung	Abgegebene Stimmen		Von den gültigen Stimmen									
				Ungültige	Gültige	CDU		SPD		GRÜNE		FDP/DVP		REP	
Schlüssel	Name	Anz.	%	Anz.	%	Anz.	%	Anz.	%	Anz.	%	Anz.	%	Anz.	%
327	Noch: Landkreis Tuttlingen														
327036	Mühlheim an der Donau, Stadt														
	Ohne Briefwahl	2738	(69,1)	19	1,1	1724	817 47,4	653 37,9	59 3,4	112 6,5	64 3,7				
	Briefwahl		212			212	87 41,0	83 39,2	17 8,0	18 8,5	4 1,9				
	Zusammen	2738	1955 71,4	19	1,0	1936	904 46,7	736 38,0	76 3,9	130 6,7	68 3,5				
327038	Neuhausen ob Eck														
	Ohne Briefwahl	2657	(60,8)	18	1,2	1544	798 51,7	436 28,2	47 3,0	127 8,2	109 7,1				
	Briefwahl		84		2 2,4	82	35 42,7	35 42,7	2 2,4	7 8,5	2 2,4				
	Zusammen	2657	1646 61,9	20	1,2	1626	833 51,2	471 29,0	49 3,0	134 8,2	111 6,8				
327040	Reichenbach am Heuberg														
	Ohne Briefwahl	329	(65,5)	4	1,9	209	139 66,5	34 16,3	6 2,9	4 1,9	20 9,6				
327041	Renquishausen														
	Ohne Briefwahl	540	(76,0)	6	1,5	390	266 68,2	51 13,1	19 4,9	27 6,9	22 5,6				
327056	Rietheim-Weilheim														
	Ohne Briefwahl	1901	(63,9)	15	1,3	1122	580 51,7	348 31,0	33 2,9	109 9,7	45 4,0				
	Briefwahl		110			110	49 44,5	38 34,5	5 4,5	14 12,7	3 2,7				
	Zusammen	1901	1247 65,6	15	1,2	1232	629 51,1	386 31,3	38 3,1	123 10,0	48 3,9				
327055	Seitingen-Oberflacht														
	Ohne Briefwahl	1646	(66,6)	10	1,0	1011	567 56,1	264 26,1	59 5,8	71 7,0	41 4,1				
	Briefwahl		113		1 0,9	112	52 46,4	28 25,0	7 6,3	17 15,2	5 4,5				
	Zusammen	1646	1134 68,9	11	1,0	1123	619 55,1	292 26,0	66 5,9	88 7,8	46 4,1				
327046	Spaichingen, Stadt														
	Ohne Briefwahl	8700	(64,1)	72	1,4	4980	3241 65,1	1025 20,6	226 4,5	267 5,4	151 3,0				
	Briefwahl		773		1 0,1	772	501 64,9	148 19,2	54 7,0	46 6,0	16 2,1				
	Zusammen	8700	5825 67,0	73	1,3	5752	3742 65,1	1173 20,4	280 4,9	313 5,4	167 2,9				
327048	Talheim														
	Ohne Briefwahl	890	(65,7)	8	1,4	549	268 48,8	181 33,0	22 4,0	51 9,3	20 3,6				
327049	Trossingen, Stadt														
	Ohne Briefwahl	10187	(55,7)	110	2,1	5084	2148 42,3	1264 24,9	253 5,0	1140 22,4	195 3,8				
	Briefwahl		815		6 0,7	809	275 34,0	191 23,6	60 7,4	234 28,9	32 4,0				
	Zusammen	10187	6009 59,0	116	1,9	5893	2423 41,1	1455 24,7	313 5,3	1374 23,3	227 3,9				
327050	Tuttlingen, Stadt														
	Ohne Briefwahl	23109	(57,5)	134	1,1	11951	5607 46,9	4043 33,8	611 5,1	934 7,8	577 4,8				
	Briefwahl		1979		11 0,6	1968	976 49,6	575 29,2	150 7,6	176 8,9	66 3,4				
	Zusammen	23109	14064 60,9	145	1,0	13919	6583 47,3	4618 33,2	761 5,5	1110 8,0	643 4,6				
327051	Wehingen														
	Ohne Briefwahl	2312	(59,0)	17	1,4	1240	782 63,1	291 23,5	22 1,8	52 4,2	75 6,0				
	Briefwahl		175		1 0,6	174	108 62,1	28 16,1	9 5,2	16 9,2	7 4,0				
	Zusammen	2312	1432 61,9	18	1,3	1414	890 62,9	319 22,6	31 2,2	68 4,8	82 5,8				
327054	Wurmlingen														
	Ohne Briefwahl	2896	(66,2)	17	1,0	1697	828 48,8	607 35,8	68 4,0	90 5,3	78 4,6				
	Briefwahl		285		1 0,4	284	130 45,8	95 33,5	25 8,8	23 8,1	7 2,5				
	Zusammen	2896	1999 69,0	18	0,9	1981	958 48,4	702 35,4	93 4,7	113 5,7	85 4,3				
32799	Nicht aufteilbare Briefwahl		537		6 1,1	531	301 56,7	125 23,5	35 6,6	33 6,2	21 4,0				
327	Landkreis Tuttlingen insgesamt														
	Ohne Briefwahl	92629	(61,4)	762	1,5	51789	28228 54,5	13753 26,6	2278 4,4	4445 8,6	2283 4,4				
	Briefwahl		6786		38 0,6	6748	3473 51,5	1753 26,0	457 6,8	735 10,9	221 3,3				
	Zusammen	92629	59337 64,1	800	1,3	58537	31701 54,2	15506 26,5	2735 4,7	5180 8,8	2504 4,3				

am 25. März 2001 in den Gemeinden sowie Stadt- und Landkreisen

wurden abgegeben für																							Skr. Lkr. Gem.	
BüSo		CM		CATS		DKP		GRAUE		FAMILIE		Tierschutz		NPD		ödp		PBC		RSB		Einzelbew.		
Anz.	%	Anz.	%	Anz.	%	Anz.	%	Anz.	%	Anz.	%	Anz.	%	Anz.	%	Anz.	%	Anz.	%	Anz.	%	Anz.	%	Schl.
																							327	
														5 0,3	6 0,3	8 0,5						327036		
															2 0,9	1 0,5								
														5 0,3	8 0,4	9 0,5								
														8 0,5	12 0,8	7 0,5						327038		
														1 1,2										
														9 0,6	12 0,7	7 0,4								
														2 1,0	3 1,4	1 0,5						327040		
															3 0,8	2 0,5						327041		
														6 0,5	1 0,1						327056			
															1 0,9									
														6 0,5	2 0,2									
														3 0,3	5 0,5	1 0,1						327055		
														1 0,9	1 0,9	1 0,9								
														4 0,4	6 0,5	2 0,2								
														19 0,4	34 0,7	17 0,3						327046		
														2 0,3	3 0,4	2 0,3								
														21 0,4	37 0,6	19 0,3								
														1 0,2	2 0,4	4 0,7						327048		
														17 0,3	15 0,3	52 1,0						327049		
														1 0,1	6 0,7	10 1,2								
														18 0,3	21 0,4	62 1,1								
														73 0,6	56 0,5	50 0,4						327050		
														10 0,5	11 0,6	4 0,2								
														83 0,6	67 0,5	54 0,4								
														5 0,4	10 0,8	3 0,2						327051		
															3 1,7	3 1,7								
														5 0,4	13 0,9	6 0,4								
														8 0,5	8 0,5	10 0,6						327054		
														3 1,1	1 0,4									
														11 0,6	9 0,5	10 0,5								
														2 0,4	7 1,3	7 1,3						327999		
														229 0,4	308 0,6	265 0,5						327		
														25 0,4	47 0,7	37 0,5								
														254 0,4	355 0,6	302 0,5								

Stadtkreis Landkreis Gemeinde	Wahl- berech- tigte	Wähler	Wahl- betei- ligung	Abgegebene Stimmen		Von den gültigen Stimmen									
				Ungültige	Gültige	CDU		SPD		GRÜNE		FDP/DVP		REP	
Schlüssel	Name	Anz.	%	Anz.	%	Anz.	%	Anz.	%	Anz.	%	Anz.	%	Anz.	%
Region Hochrhein-Bodensee															
335 Landkreis Konstanz															
335001	Aach, Stadt														
	Ohne Briefwahl	1541	781 (55,4)	14	1,8	767	341 44,5	279	36,4	42	5,5	58	7,6	30	3,9
	Briefwahl		126	2	1,6	124	49 39,5	42	33,9	13	10,5	16	12,9	1	0,8
	Zusammen	1541	907 58,9	16	1,8	891	390 43,8	321	36,0	55	6,2	74	8,3	31	3,5
335002	Allensbach														
	Ohne Briefwahl	5306	2935 (64,6)	19	0,6	2916	1389 47,6	872	29,9	389	13,3	197	6,8	40	1,4
	Briefwahl		717	1	0,1	716	347 48,5	182	25,4	122	17,0	52	7,3	7	1,0
	Zusammen	5306	3652 68,8	20	0,5	3632	1736 47,8	1054	29,0	511	14,1	249	6,9	47	1,3
335098	Bodman-Ludwigshafen														
	Ohne Briefwahl	3022	1476 (56,3)	18	1,2	1458	730 50,1	399	27,4	103	7,1	173	11,9	30	2,1
	Briefwahl		372	6	1,6	366	195 53,3	83	22,7	31	8,5	49	13,4	6	1,6
	Zusammen	3022	1848 61,2	24	1,3	1824	925 50,7	482	26,4	134	7,3	222	12,2	36	2,0
335015	Büsingen am Hochrhein														
	Ohne Briefwahl	891	339 (43,4)	8	2,4	331	155 46,8	100	30,2	24	7,3	31	9,4	8	2,4
	Briefwahl		98	1	1,0	97	62 63,9	12	12,4	6	6,2	8	8,2	7	7,2
	Zusammen	891	437 49,0	9	2,1	428	217 50,7	112	26,2	30	7,0	39	9,1	15	3,5
335021	Eigeltingen														
	Ohne Briefwahl	2520	1334 (55,8)	15	1,1	1319	734 55,6	311	23,6	75	5,7	115	8,7	51	3,9
	Briefwahl		119	1	0,8	118	50 42,4	42	35,6	8	6,8	10	8,5	6	5,1
	Zusammen	2520	1453 57,7	16	1,1	1437	784 54,6	353	24,6	83	5,8	125	8,7	57	4,0
335022	Engen, Stadt														
	Ohne Briefwahl	7126	3976 (59,5)	55	1,4	3921	2070 52,8	1112	28,4	254	6,5	256	6,5	161	4,1
	Briefwahl		434	3	0,7	431	219 50,8	99	23,0	38	8,8	48	11,1	19	4,4
	Zusammen	7126	4410 61,9	58	1,3	4352	2289 52,6	1211	27,8	292	6,7	304	7,0	180	4,1
335025	Gaienhofen														
	Ohne Briefwahl	2310	1256 (62,2)	13	1,0	1243	577 46,4	339	27,3	166	13,4	120	9,7	29	2,3
	Briefwahl		271	1	0,4	270	114 42,2	77	28,5	39	14,4	36	13,3	2	0,7
	Zusammen	2310	1527 66,1	14	0,9	1513	691 45,7	416	27,5	205	13,5	156	10,3	31	2,0
335026	Gailingen am Hochrhein														
	Ohne Briefwahl	1895	978 (57,1)	12	1,2	966	470 48,7	304	31,5	83	8,6	71	7,3	26	2,7
	Briefwahl		152			152	62 40,8	50	32,9	20	13,2	7	4,6	10	6,6
	Zusammen	1895	1130 59,6	12	1,1	1118	532 47,6	354	31,7	103	9,2	78	7,0	36	3,2
335028	Gottmadingen														
	Ohne Briefwahl	7046	3610 (55,7)	59	1,6	3551	1514 42,6	1440	40,6	224	6,3	214	6,0	102	2,9
	Briefwahl		544	1	0,2	543	251 46,2	176	32,4	52	9,6	37	6,8	13	2,4
	Zusammen	7046	4154 59,0	60	1,4	4094	1765 43,1	1616	39,5	276	6,7	251	6,1	115	2,8
335035	Hilzingen														
	Ohne Briefwahl	5858	3216 (58,6)	45	1,4	3171	1522 48,0	1051	33,1	221	7,0	252	7,9	87	2,7
	Briefwahl		342	1	0,3	341	154 45,2	101	29,6	37	10,9	36	10,6	6	1,8
	Zusammen	5858	3558 60,7	46	1,3	3512	1676 47,7	1152	32,8	258	7,3	288	8,2	93	2,6
335096	Hohenfels														
	Ohne Briefwahl	1368	791 (61,1)	5	0,6	786	481 61,2	137	17,4	53	6,7	54	6,9	45	5,7
	Briefwahl		70			70	32 45,7	13	18,6	13	18,6	10	14,3		
	Zusammen	1368	861 62,9	5	0,6	856	513 59,9	150	17,5	66	7,7	64	7,5	45	5,3
335043	Konstanz, Universitätsstadt														
	Ohne Briefwahl	53351	25507 (54,9)	214	0,8	25293	9126 36,1	8615	34,1	4506	17,8	2197	8,7	553	2,2
	Briefwahl		6455	30	0,5	6425	2315 36,0	1956	30,4	1329	20,7	652	10,1	88	1,4
	Zusammen	53351	31962 59,9	244	0,8	31718	11441 36,1	10571	33,3	5835	18,4	2849	9,0	641	2,0

am 25. März 2001 in den Gemeinden sowie Stadt- und Landkreisen

wurden abgegeben für																						Skr. Lkr. Gem.		
BüSo		CM		CATS		DKP		GRAUE		FAMILIE		Tierschutz		NPD		ödp		PBC		RSB		Einzelbew.		
Anz.	%	Anz.	%	Anz.	%	Anz.	%	Anz.	%	Anz.	%	Anz.	%	Anz.	%	Anz.	%	Anz.	%	Anz.	%	Anz.	%	Schl.
																							335	
														2 0,3	6 0,8	9 1,2					335001			
														2 1,6		1 0,8								
														4 0,4	6 0,7	10 1,1								
														5 0,2	14 0,5	10 0,3					335002			
														1 0,1	4 0,6	1 0,1								
														6 0,2	18 0,5	11 0,3								
														3 0,2	15 1,0	5 0,3					335098			
															1 0,3	1 0,3								
														3 0,2	16 0,9	6 0,3								
														1 0,3	1 0,3	11 3,3					335015			
																2 2,1								
														1 0,2	1 0,2	13 3,0								
														10 0,8	6 0,5	17 1,3					335021			
														1 0,8	1 0,8									
														11 0,8	7 0,5	17 1,2								
														26 0,7	20 0,5	22 0,6					335022			
														2 0,5	5 1,2	1 0,2								
														28 0,6	25 0,6	23 0,5								
														3 0,2	3 0,2	6 0,5					335025			
															2 0,7									
														3 0,2	5 0,3	6 0,4								
														5 0,5	6 0,6	1 0,1					335026			
															3 2,0									
														5 0,4	9 0,8	1 0,1								
														13 0,4	24 0,7	20 0,6					335028			
															6 1,1	8 1,5								
														13 0,3	30 0,7	28 0,7								
														9 0,3	14 0,4	15 0,5					335035			
															3 0,9	4 1,2								
														9 0,3	17 0,5	19 0,5								
															11 1,4	5 0,6					335096			
															2 2,9									
															13 1,5	5 0,6								
														72 0,3	136 0,5	88 0,3					335043			
														17 0,3	40 0,6	28 0,4								
														89 0,3	176 0,6	116 0,4								

Stadtkreis Landkreis Gemeinde	Wahl- berech- tigte	Wähler	Wahl- betei- ligung	Abgegebene Stimmen		Von den gültigen Stimmen										
				Ungültige	Gültige	CDU		SPD		GRÜNE		FDP/DVP		REP		
Schlüssel	Name	Anz.	%	Anz.	%	Anz.	%	Anz.	%	Anz.	%	Anz.	%	Anz.	%	
335	Noch: Landkreis Konstanz															
335055	Moos															
	Ohne Briefwahl	2318	1255 (58,4)	10	0,8	1245	564 45,3	344	27,6	176	14,1	113	9,1	31	2,5	
	Briefwahl		159	3	1,9	156	59 37,8	45	28,8	41	26,3	8	5,1	1	0,6	
	Zusammen	2318	1414 61,0	13	0,9	1401	623 44,5	389	27,8	217	15,5	121	8,6	32	2,3	
335097	Mühlhausen-Ehingen															
	Ohne Briefwahl	2649	1417 (57,3)	23	1,6	1394	708 50,8	452	32,4	80	5,7	76	5,5	55	3,9	
	Briefwahl		167			167	87 52,1	60	35,9	9	5,4	8	4,8	2	1,2	
	Zusammen	2649	1584 59,8	23	1,5	1561	795 50,9	512	32,8	89	5,7	84	5,4	57	3,7	
335057	Mühlingen															
	Ohne Briefwahl	1616	841 (54,3)	7	0,8	834	524 62,8	171	20,5	50	6,0	49	5,9	27	3,2	
	Briefwahl		65			65	33 50,8	19	29,2	2	3,1	10	15,4	1	1,5	
	Zusammen	1616	906 56,1	7	0,8	899	557 62,0	190	21,1	52	5,8	59	6,6	28	3,1	
335061	Öhningen (Bodensee)															
	Ohne Briefwahl	2665	1371 (55,8)	11	0,8	1360	706 51,9	332	24,4	166	12,2	100	7,4	40	2,9	
	Briefwahl		194	3	1,5	191	104 54,5	39	20,4	25	13,1	22	11,5	1	0,5	
	Zusammen	2665	1565 58,7	14	0,9	1551	810 52,2	371	23,9	191	12,3	122	7,9	41	2,6	
335099	Orsingen-Nenzingen															
	Ohne Briefwahl	2108	1284 (64,4)	15	1,2	1269	718 56,6	341	26,9	67	5,3	78	6,1	34	2,7	
	Briefwahl		109	1	0,9	108	67 62,0	21	19,4	11	10,2	5	4,6	3	2,8	
	Zusammen	2108	1393 66,1	16	1,1	1377	785 57,0	362	26,3	78	5,7	83	6,0	37	2,7	
335063	Radolfzell am Bodensee, Stadt															
	Ohne Briefwahl	20478	10276 (55,2)	79	0,8	10197	4262 41,8	3599	35,3	1147	11,2	767	7,5	280	2,7	
	Briefwahl		1749	8	0,5	1741	738 42,4	555	31,9	234	13,4	167	9,6	24	1,4	
	Zusammen	20478	12025 58,7	87	0,7	11938	5000 41,9	4154	34,8	1381	11,6	934	7,8	304	2,5	
335066	Reichenau															
	Ohne Briefwahl	3746	2188 (64,2)	21	1,0	2167	1085 50,1	548	25,3	289	13,3	182	8,4	37	1,7	
	Briefwahl		331			331	125 37,8	84	25,4	62	18,7	56	16,9	3	0,9	
	Zusammen	3746	2519 67,2	21	0,8	2498	1210 48,4	632	25,3	351	14,1	238	9,5	40	1,6	
335100	Rielasingen-Worblingen															
	Ohne Briefwahl	8579	4443 (55,6)	69	1,6	4374	1996 45,6	1636	37,4	211	4,8	288	6,6	159	3,6	
	Briefwahl		529	4	0,8	525	238 45,3	189	36,0	41	7,8	32	6,1	12	2,3	
	Zusammen	8579	4972 58,0	73	1,5	4899	2234 45,6	1825	37,3	252	5,1	320	6,5	171	3,5	
335075	Singen (Hohentwiel), Stadt															
	Ohne Briefwahl	29629	13980 (50,6)	198	1,4	13782	6262 45,4	5409	39,2	614	4,5	772	5,6	513	3,7	
	Briefwahl		1894	8	0,4	1886	921 48,8	631	33,5	118	6,3	147	7,8	38	2,0	
	Zusammen	29629	15874 53,6	206	1,3	15668	7183 45,8	6040	38,5	732	4,7	919	5,9	551	3,5	
335077	Steißlingen															
	Ohne Briefwahl	3138	1782 (61,4)	18	1,0	1764	906 51,4	525	29,8	147	8,3	121	6,9	38	2,2	
	Briefwahl		221	12	5,4	209	116 55,5	61	29,2	11	5,3	16	7,7	4	1,9	
	Zusammen	3138	2003 63,8	30	1,5	1973	1022 51,8	586	29,7	158	8,0	137	6,9	42	2,1	
335079	Stockach, Stadt															
	Ohne Briefwahl	11674	6062 (55,4)	77	1,3	5985	3105 51,9	1547	25,8	461	7,7	615	10,3	172	2,9	
	Briefwahl		681	8	1,2	673	315 46,8	171	25,4	80	11,9	63	9,4	16	2,4	
	Zusammen	11674	6743 57,8	85	1,3	6658	3420 51,4	1718	25,8	541	8,1	678	10,2	188	2,8	
335080	Tengen, Stadt															
	Ohne Briefwahl	3460	1983 (60,8)	28	1,4	1955	1119 57,2	558	28,5	102	5,2	107	5,5	46	2,4	
	Briefwahl		176	1	0,6	175	78 44,6	63	36,0	13	7,4	16	9,1	3	1,7	
	Zusammen	3460	2159 62,4	29	1,3	2130	1197 56,2	621	29,2	115	5,4	123	5,8	49	2,3	
335081	Volkertshausen															
	Ohne Briefwahl	1833	1064 (61,9)	13	1,2	1051	386 36,7	454	43,2	50	4,8	121	11,5	23	2,2	
	Briefwahl		112	2	1,8	110	40 36,4	44	40,0	15	13,6	5	4,5	5	4,5	
	Zusammen	1833	1176 64,2	15	1,3	1161	426 36,7	498	42,9	65	5,6	126	10,9	28	2,4	

am 25. März 2001 in den Gemeinden sowie Stadt- und Landkreisen

wurden abgegeben für																							Skr. Lkr. Gem.
BüSo		CM		CATS		DKP		GRAUE		FAMILIE		Tierschutz		NPD		ödp		PBC		RSB		Einzelbew.	Schl.
Anz.	%	Anz.	%	Anz.	%	Anz.	%	Anz.	%	Anz.	%	Anz.	%	Anz.	%	Anz.	%	Anz.	%	Anz.	%	Anz.	
																							335
														2 0,2	9 0,7	6 0,5	335055						
															1 0,6	1 0,6							
														2 0,1	10 0,7	7 0,5							
														5 0,4	12 0,9	6 0,4	335097						
															1 0,6								
														5 0,3	13 0,8	6 0,4							
														2 0,2	6 0,7	5 0,6	335057						
														2 0,2	6 0,7	5 0,6							
														3 0,2	5 0,4	8 0,6	335061						
														3 0,2	5 0,3	8 0,5							
														1 0,1	22 1,7	8 0,6	335099						
																1 0,9							
														1 0,1	22 1,6	9 0,7							
														36 0,4	51 0,5	55 0,5	335063						
														10 0,6	10 0,6	3 0,2							
														46 0,4	61 0,5	58 0,5							
														4 0,2	16 0,7	6 0,3	335066						
															1 0,3								
														4 0,2	17 0,7	6 0,2							
														16 0,4	27 0,6	41 0,9	335100						
														4 0,8	6 1,1	3 0,6							
														20 0,4	33 0,7	44 0,9							
														82 0,6	48 0,3	82 0,6	335075						
														3 0,2	18 1,0	10 0,5							
														85 0,5	66 0,4	92 0,6							
														7 0,4	13 0,7	7 0,4	335077						
															1 0,5								
														7 0,4	14 0,7	7 0,4							
														15 0,3	47 0,8	23 0,4	335079						
														1 0,1	20 3,0	7 1,0							
														16 0,2	67 1,0	30 0,5							
														4 0,2	11 0,6	8 0,4	335080						
																2 1,1							
														4 0,2	11 0,5	10 0,5							
														4 0,4	4 0,4	9 0,9	335081						
																1 0,9							
														4 0,3	4 0,3	10 0,9							

Stadtkreis Landkreis Gemeinde	Wahl- berech- tigte	Wähler	Wahl- betei- ligung	Abgegebene Stimmen			Von den gültigen Stimmen										
				Ungültige		Gültige	CDU		SPD		GRÜNE		FDP/DVP		REP		
Schlüssel	Name	Anz.	%	Anz.	%	Anz.	%	Anz.	%	Anz.	%	Anz.	%	Anz.	%		
335	Landkreis Konstanz insgesamt																
	Ohne Briefwahl	186127	94145	(55,7)	1046	1,1	93099	41450	44,5	30875	33,2	9700	10,4	7127	7,7	2617	2,8
	Briefwahl		16087		97	0,6	15990	6771	42,3	4815	30,1	2370	14,8	1516	9,5	278	1,7
	Zusammen	186127	110232	59,2	1143	1,0	109089	48221	44,2	35690	32,7	12070	11,1	8643	7,9	2895	2,7
336	Landkreis Lörrach																
336004	Aitem																
	Ohne Briefwahl	436	235	(56,5)	3	1,3	232	143	61,6	52	22,4	13	5,6	14	6,0	5	2,2
336006	Bad Bellingen																
	Ohne Briefwahl	2815	1486	(57,7)	14	0,9	1472	717	48,7	512	34,8	89	6,0	100	6,8	32	2,2
	Briefwahl		218		2	0,9	216	114	52,8	60	27,8	17	7,9	12	5,6	7	3,2
	Zusammen	2815	1704	60,5	16	0,9	1688	831	49,2	572	33,9	106	6,3	112	6,6	39	2,3
336008	Binzen																
	Ohne Briefwahl	1926	1029	(58,2)	13	1,3	1016	320	31,5	458	45,1	77	7,6	112	11,0	28	2,8
336010	Bölln																
	Ohne Briefwahl	83	51	(66,2)	2	3,9	49	31	63,3	13	26,5		4	8,2	1	2,0	
336012	Bürchau																
	Ohne Briefwahl	148	109	(79,0)			109	52	47,7	41	37,6	5	4,6	6	5,5	4	3,7
336014	Efringen-Kirchen																
	Ohne Briefwahl	5923	3249	(58,4)	38	1,2	3211	1094	34,1	1285	40,0	295	9,2	356	11,1	112	3,5
	Briefwahl		314		1	0,3	313	99	31,6	125	39,9	45	14,4	32	10,2	8	2,6
	Zusammen	5923	3563	60,2	39	1,1	3524	1193	33,9	1410	40,0	340	9,6	388	11,0	120	3,4
336019	Eimeldingen																
	Ohne Briefwahl	1586	760	(51,1)	6	0,8	754	201	26,7	385	51,1	48	6,4	73	9,7	19	2,5
	Briefwahl		93				93	31	33,3	36	38,7	7	7,5	11	11,8	5	5,4
	Zusammen	1586	853	53,8	6	0,7	847	232	27,4	421	49,7	55	6,5	84	9,9	24	2,8
336020	Elbenschwand																
	Ohne Briefwahl	144	81	(59,6)	1	1,2	80	37	46,3	25	31,3	4	5,0	1	1,3	10	12,5
336024	Fischingen																
	Ohne Briefwahl	463	254	(59,1)	5	2,0	249	91	36,5	101	40,6	17	6,8	32	12,9	3	1,2
336025	Frönd																
	Ohne Briefwahl	370	234	(64,5)	8	3,4	226	167	73,9	37	16,4	7	3,1	7	3,1	7	3,1
336105	Grenzach-Wyhlen																
	Ohne Briefwahl	9891	4635	(51,9)	71	1,5	4564	1561	34,2	1900	41,6	337	7,4	606	13,3	111	2,4
	Briefwahl		878		8	0,9	870	285	32,8	320	36,8	80	9,2	158	18,2	18	2,1
	Zusammen	9891	5513	55,7	79	1,4	5434	1846	34,0	2220	40,9	417	7,7	764	14,1	129	2,4
336106	Häg-Ehrsberg																
	Ohne Briefwahl	706	394	(58,0)	5	1,3	389	247	63,5	75	19,3	25	6,4	18	4,6	21	5,4
336034	Hasel																
	Ohne Briefwahl	816	400	(50,8)	2	0,5	398	172	43,2	159	39,9	24	6,0	17	4,3	18	4,5
336036	Hausen im Wiesental																
	Ohne Briefwahl	1635	963	(62,6)	7	0,7	956	317	33,2	433	45,3	87	9,1	60	6,3	48	5,0
	Briefwahl		95		5	5,3	90	29	32,2	43	47,8	7	7,8	6	6,7	2	2,2
	Zusammen	1635	1058	64,7	12	1,1	1046	346	33,1	476	45,5	94	9,0	66	6,3	50	4,8
336043	Inzlingen																
	Ohne Briefwahl	1967	1053	(61,5)	7	0,7	1046	380	36,3	411	39,3	106	10,1	105	10,0	26	2,5
	Briefwahl		237		1	0,4	236	114	48,3	73	30,9	24	10,2	20	8,5	3	1,3
	Zusammen	1967	1290	65,6	8	0,6	1282	494	38,5	484	37,8	130	10,1	125	9,8	29	2,3

am 25. März 2001 in den Gemeinden sowie Stadt- und Landkreisen

wurden abgegeben für																							Skr. Lkr. Gem.	
BüSo		CM		CATS		DKP		GRAUE		FAMILIE		Tierschutz		NPD		ödp		PBC		RSB		Einzelbew.		Schl.
Anz.	%	Anz.	%	Anz.	%	Anz.	%	Anz.	%	Anz.	%	Anz.	%	Anz.	%	Anz.	%	Anz.	%	Anz.	%	Anz.	%	
																330 0,4	527 0,6	473 0,5						335
																41 0,3	125 0,8	74 0,5						
																371 0,3	652 0,6	547 0,5						
																								336
																	4 1,7	1 0,4						336004
																	14 1,0	8 0,5						336006
																	2 0,9	4 1,9						
																	16 0,9	12 0,7						
																	4 0,4	17 1,7						336008
																								336010
																		1 0,9						336012
																	19 0,6	50 1,6						336014
																		4 1,3						
																	19 0,5	54 1,5						
																	5 0,7	23 3,1						336019
																	2 2,2	1 1,1						
																	7 0,8	24 2,8						
																		3 3,8						336020
																		5 2,0						336024
																	1 0,4							336025
																	20 0,4	29 0,6						336105
																	8 0,9	1 0,1						
																	28 0,5	30 0,6						
																	2 0,5	1 0,3						336106
																	4 1,0	4 1,0						336034
																	4 0,4	7 0,7						336036
																	3 3,3							
																	7 0,7	7 0,7						
																	7 0,7	11 1,1						336043
																		2 0,8						
																	7 0,5	13 1,0						

Stadtkreis Landkreis Gemeinde	Wahl- berech- tigte	Wähler	Wahl- betei- ligung	Abgegebene Stimmen		Von den gültigen Stimmen										
				Ungültige	Gültige	CDU		SPD		GRÜNE		FDP/DVP		REP		
Schlüssel	Name	Anz.	%	Anz.	%	Anz.	%	Anz.	%	Anz.	%	Anz.	%	Anz.	%	
336	Noch: Landkreis Lörrach															
336045	Kandern, Stadt															
	Ohne Briefwahl	5553		3052	(58,6)	29	1,0	3023	1042	34,5	1291	42,7	278	9,2	242	8,0
	Briefwahl			300				300	83	27,7	139	46,3	40	13,3	25	8,3
	Zusammen	5553		3352	60,4	29	0,9	3323	1125	33,9	1430	43,0	318	9,6	267	8,0
336050	Lörrach, Stadt															
	Ohne Briefwahl	31722		14568	(50,3)	150	1,0	14418	5385	37,3	5796	40,2	1426	9,9	973	6,7
	Briefwahl			2623		15	0,6	2608	1003	38,5	938	36,0	372	14,3	205	7,9
	Zusammen	31722		17191	54,2	165	1,0	17026	6388	37,5	6734	39,6	1798	10,6	1178	6,9
336104	Malsburg-Marzell															
	Ohne Briefwahl	1114		544	(52,3)	9	1,7	535	128	23,9	301	56,3	44	8,2	30	5,6
	Briefwahl			65				65	18	27,7	14	21,5	20	30,8	1	1,5
	Zusammen	1114		609	54,7	9	1,5	600	146	24,3	315	52,5	64	10,7	31	5,2
336057	Maulburg															
	Ohne Briefwahl	2890		1496	(55,3)	26	1,7	1470	467	31,8	733	49,9	95	6,5	98	6,7
	Briefwahl			176		1	0,6	175	48	27,4	92	52,6	17	9,7	14	8,0
	Zusammen	2890		1672	57,9	27	1,6	1645	515	31,3	825	50,2	112	6,8	112	6,8
336060	Neuenweg															
	Ohne Briefwahl	227		149	(66,2)	3	2,0	146	45	30,8	68	46,6	12	8,2	7	4,8
336067	Raich															
	Ohne Briefwahl	216		134	(63,5)	1	0,7	133	60	45,1	44	33,1	10	7,5	11	8,3
336069	Rheinfelden (Baden), Stadt															
	Ohne Briefwahl	22113		10313	(50,1)	137	1,3	10176	4126	40,5	4529	44,5	598	5,9	487	4,8
	Briefwahl			1439		8	0,6	1431	662	46,3	516	36,1	112	7,8	95	6,6
	Zusammen	22113		11752	53,1	145	1,2	11607	4788	41,3	5045	43,5	710	6,1	582	5,0
336073	Rümmingen															
	Ohne Briefwahl	1103		588	(57,8)	8	1,4	580	206	35,5	249	42,9	58	10,0	48	8,3
	Briefwahl			80		1	1,3	79	24	30,4	36	45,6	7	8,9	11	13,9
	Zusammen	1103		668	60,6	9	1,3	659	230	34,9	285	43,2	65	9,9	59	9,0
336074	Sallneck															
	Ohne Briefwahl	268		170	(64,9)	1	0,6	169	91	53,8	51	30,2	8	4,7	9	5,3
336075	Schallbach															
	Ohne Briefwahl	504		308	(63,5)	2	0,6	306	107	35,0	115	37,6	21	6,9	41	13,4
336078	Schliengen															
	Ohne Briefwahl	3654		2023	(60,4)	34	1,7	1989	845	42,5	668	33,6	184	9,3	201	10,1
	Briefwahl			284				284	123	43,3	92	32,4	25	8,8	30	10,6
	Zusammen	3654		2307	63,1	34	1,5	2273	968	42,6	760	33,4	209	9,2	231	10,2
336079	Schönau im Schwarzwald, Stadt															
	Ohne Briefwahl	1753		918	(56,1)	22	2,4	896	451	50,3	283	31,6	68	7,6	69	7,7
336080	Schönenberg															
	Ohne Briefwahl	276		165	(61,1)	2	1,2	163	97	59,5	47	28,8	13	8,0	4	2,5
336081	Schopfheim, Stadt															
	Ohne Briefwahl	13485		6348	(51,4)	74	1,2	6274	2204	35,1	2782	44,3	580	9,2	383	6,1
	Briefwahl			593		3	0,5	590	220	37,3	240	40,7	73	12,4	42	7,1
	Zusammen	13485		6941	51,5	77	1,1	6864	2424	35,3	3022	44,0	653	9,5	425	6,2
336082	Schwörstadt															
	Ohne Briefwahl	1734		917	(56,8)	2	0,2	915	400	43,7	380	41,5	37	4,0	48	5,2
	Briefwahl			108		2	1,9	106	49	46,2	34	32,1	10	9,4	9	8,5
	Zusammen	1734		1025	59,1	4	0,4	1021	449	44,0	414	40,5	47	4,6	57	5,6

am 25. März 2001 in den Gemeinden sowie Stadt- und Landkreisen

wurden abgegeben für																							Skr. Lkr. Gem.	
BüSo		CM		CATS		DKP		GRAUE		FAMILIE		Tierschutz		NPD		ödp		PBC		RSB		Einzelbew.		
Anz.	%	Anz.	%	Anz.	%	Anz.	%	Anz.	%	Anz.	%	Anz.	%	Anz.	%	Anz.	%	Anz.	%	Anz.	%	Anz.	%	Schl.
																							336	
																18 0,6	52 1,7						336045	
																	3 1,0							
																18 0,5	55 1,7							
																87 0,6	254 1,8						336050	
																12 0,5	17 0,7							
																99 0,6	271 1,6							
																3 0,6	4 0,7						336104	
																2 3,1	1 1,5							
																5 0,8	5 0,8							
																7 0,5	17 1,2						336057	
																1 0,6								
																8 0,5	17 1,0							
																1 0,7	2 1,4						336060	
																2 1,5							336067	
																42 0,4	59 0,6						336069	
																9 0,6	14 1,0							
																51 0,4	73 0,6							
																4 0,7	3 0,5						336073	
																	1 1,3							
																4 0,6	4 0,6							
																1 0,6	1 0,6						336074	
																1 0,3	6 2,0						336075	
																13 0,7	15 0,8						336078	
																3 1,1	1 0,4							
																16 0,7	16 0,7							
																10 1,1							336079	
																	1 0,6						336080	
																26 0,4	56 0,9						336081	
																6 1,0	1 0,2							
																32 0,5	57 0,8							
																2 0,2	6 0,7						336082	
																2 0,2	6 0,6							

Stadtkreis Landkreis Gemeinde	Wahl- berech- tigte	Wähler	Wahl- betei- ligung	Abgegebene Stimmen		Von den gültigen Stimmen									
				Ungültige	Gültige	CDU		SPD		GRÜNE		FDP/DVP		REP	
Schlüssel	Name	Anz.	%	Anz.	%	Anz.	%	Anz.	%	Anz.	%	Anz.	%	Anz.	%
336	Noch: Landkreis Lörrach														
336084	Steinen														
	Ohne Briefwahl	7151	3726 (56,2)	41	1,1	3685	1330 36,1	1517 41,2	303 8,2	249 6,8	166 4,5				
	Briefwahl		488	3	0,6	485	194 40,0	193 39,8	45 9,3	32 6,6	16 3,3				
	Zusammen	7151	4214 58,9	44	1,0	4170	1524 36,5	1710 41,0	348 8,3	281 6,7	182 4,4				
336086	Tegernau														
	Ohne Briefwahl	354	203 (60,1)	3	1,5	200	103 51,5	61 30,5	11 5,5	12 6,0	8 4,0				
336087	Todtnau, Stadt														
	Ohne Briefwahl	3703	2119 (61,5)	18	0,8	2101	1027 48,9	757 36,0	94 4,5	166 7,9	39 1,9				
	Briefwahl		240	5	2,1	235	134 57,0	68 28,9	15 6,4	14 6,0	2 0,9				
	Zusammen	3703	2359 63,7	23	1,0	2336	1161 49,7	825 35,3	109 4,7	180 7,7	41 1,8				
336089	Tunau														
	Ohne Briefwahl	158	130 (86,7)	1	0,8	129	91 70,5	26 20,2	5 3,9	5 3,9	2 1,6				
336090	Utzenfeld														
	Ohne Briefwahl	462	246 (55,5)	3	1,2	243	129 53,1	78 32,1	4 1,6	13 5,3	17 7,0				
336091	Weil am Rhein, Stadt														
	Ohne Briefwahl	20042	9465 (51,3)	120	1,3	9345	3080 33,0	4713 50,4	527 5,6	534 5,7	360 3,9				
	Briefwahl		1500	7	0,5	1493	497 33,3	710 47,6	101 6,8	119 8,0	49 3,3				
	Zusammen	20042	10965 54,7	127	1,2	10838	3577 33,0	5423 50,0	628 5,8	653 6,0	409 3,8				
336094	Wembach														
	Ohne Briefwahl	204	138 (70,1)	1	0,7	137	73 53,3	34 24,8	12 8,8	14 10,2	3 2,2				
336096	Wieden														
	Ohne Briefwahl	437	297 (72,4)	3	1,0	294	192 65,3	62 21,1	11 3,7	21 7,1	7 2,4				
336097	Wies														
	Ohne Briefwahl	514	308 (63,1)			308	98 31,8	145 47,1	25 8,1	14 4,5	19 6,2				
336098	Wieslet														
	Ohne Briefwahl	427	197 (49,5)			197	94 47,7	76 38,6	12 6,1	8 4,1	7 3,6				
336100	Wittlingen														
	Ohne Briefwahl	575	302 (57,6)	4	1,3	298	108 36,2	125 41,9	29 9,7	19 6,4	3 1,0				
336103	Zell im Wiesental, Stadt														
	Ohne Briefwahl	4147	2249 (56,5)	45	2,0	2204	858 38,9	971 44,1	131 5,9	151 6,9	78 3,5				
33699	Nicht aufteilbare Briefwahl		1216	7	0,6	1209	505 41,8	446 36,9	133 11,0	74 6,1	26 2,2				
336	Landkreis Lörrach insgesamt														
	Ohne Briefwahl	153695	76006 (53,5)	921	1,2	75085	28367 37,8	31789 42,3	5730 7,6	5368 7,1	2580 3,4				
	Briefwahl		10947	69	0,6	10878	4232 38,9	4175 38,4	1150 10,6	910 8,4	264 2,4				
	Zusammen	153695	86953 56,6	990	1,1	85963	32599 37,9	35964 41,8	6880 8,0	6278 7,3	2844 3,3				
337	Landkreis Waldshut														
337002	Albbruck														
	Ohne Briefwahl	5057	2638 (54,7)	33	1,3	2605	1318 50,6	813 31,2	138 5,3	175 6,7	85 3,3				
	Briefwahl		215	3	1,4	212	81 38,2	88 41,5	14 6,6	17 8,0	9 4,2				
	Zusammen	5057	2853 56,4	36	1,3	2817	1399 49,7	901 32,0	152 5,4	192 6,8	94 3,3				
337096	Bad Säckingen, Stadt														
	Ohne Briefwahl	11435	5695 (54,3)	87	1,5	5608	2413 43,0	2155 38,4	363 6,5	413 7,4	184 3,3				
	Briefwahl		867	2	0,2	865	349 40,3	316 36,5	64 7,4	92 10,6	25 2,9				
	Zusammen	11435	6562 57,4	89	1,4	6473	2762 42,7	2471 38,2	427 6,6	505 7,8	209 3,2				

am 25. März 2001 in den Gemeinden sowie Stadt- und Landkreisen

wurden abgegeben für																						Skr. Lkr. Gem.		
BüSo		CM		CATS		DKP		GRAUE		FAMILIE		Tierschutz		NPD		ödp		PBC		RSB		Einzelbew.		
Anz.	%	Anz.	%	Anz.	%	Anz.	%	Anz.	%	Anz.	%	Anz.	%	Anz.	%	Anz.	%	Anz.	%	Anz.	%	Anz.	%	Schl.
																							336	
																20	0,5	100	2,7					336084
																1	0,2	4	0,8					
																21	0,5	104	2,5					
																2	1,0	3	1,5					336086
																12	0,6	6	0,3					336087
																1	0,4	1	0,4					
																13	0,6	7	0,3					
																							336089	
																1	0,4	1	0,4					336090
																52	0,6	79	0,8					336091
																5	0,3	12	0,8					
																57	0,5	91	0,8					
																		1	0,7					336094
																		1	0,3					336096
																5	1,6	2	0,6					336097
																							336098	
																1	0,3	13	4,4					336100
																4	0,2	11	0,5					336103
																6	0,5	19	1,6					336999
																398	0,5	853	1,1					336
																61	0,6	86	0,8					
																459	0,5	939	1,1					
																							337	
																56	2,1	20	0,8					337002
																2	0,9	1	0,5					
																58	2,1	21	0,7					
																38	0,7	42	0,7					337096
																7	0,8	12	1,4					
																45	0,7	54	0,8					

Stadtkreis Landkreis Gemeinde	Wahl- berech- tigte	Wähler	Wahl- betei- ligung	Abgegebene Stimmen		Von den gültigen Stimmen									
				Ungültige	Gültige	CDU		SPD		GRÜNE		FDP/DVP		REP	
Schlüssel	Name	Anz.	%	Anz.	%	Anz.	%	Anz.	%	Anz.	%	Anz.	%	Anz.	%
337	Noch: Landkreis Waldshut														
337013	Bernau im Schwarzwald														
	Ohne Briefwahl	1363	804 (66,4)	15	1,9	789	442 56,0	141	17,9	50	6,3	124	15,7	19	2,4
	Briefwahl		148	1	0,7	147	71 48,3	34	23,1	10	6,8	25	17,0	4	2,7
	Zusammen	1363	952 69,8	16	1,7	936	513 54,8	175	18,7	60	6,4	149	15,9	23	2,5
337022	Bonndorf im Schwarzwald, Stadt														
	Ohne Briefwahl	4772	2403 (54,2)	38	1,6	2365	1217 51,5	700	29,6	116	4,9	215	9,1	78	3,3
337027	Dachsberg (Südschwarzwald)														
	Ohne Briefwahl	945	594 (67,3)	13	2,2	581	292 50,3	143	24,6	61	10,5	58	10,0	18	3,1
	Briefwahl		59			59	25 42,4	13	22,0	16	27,1	1	1,7	2	3,4
	Zusammen	945	653 69,1	13	2,0	640	317 49,5	156	24,4	77	12,0	59	9,2	20	3,1
337030	Dettighofen														
	Ohne Briefwahl	763	422 (58,1)	4	0,9	418	186 44,5	152	36,4	38	9,1	26	6,2	13	3,1
337032	Dogern														
	Ohne Briefwahl	1758	984 (60,6)	18	1,8	966	475 49,2	299	31,0	56	5,8	85	8,8	32	3,3
	Briefwahl		124			124	72 58,1	25	20,2	10	8,1	14	11,3		
	Zusammen	1758	1108 63,0	18	1,6	1090	547 50,2	324	29,7	66	6,1	99	9,1	32	2,9
337124	Eggingen														
	Ohne Briefwahl	1219	657 (56,2)	13	2,0	644	344 53,4	215	33,4	27	4,2	22	3,4	24	3,7
337038	Görwihl														
	Ohne Briefwahl	3200	1830 (60,5)	19	1,0	1811	1012 55,9	490	27,1	104	5,7	98	5,4	66	3,6
	Briefwahl		169			169	59 34,9	46	27,2	19	11,2	12	7,1	1	0,6
	Zusammen	3200	1999 62,5	19	1,0	1980	1071 54,1	536	27,1	123	6,2	110	5,6	67	3,4
337039	Grafenhausen														
	Ohne Briefwahl	1650	981 (64,8)	23	2,3	958	564 58,9	235	24,5	33	3,4	72	7,5	38	4,0
	Briefwahl		130	1	0,8	129	66 51,2	41	31,8	5	3,9	11	8,5	5	3,9
	Zusammen	1650	1111 67,3	24	2,2	1087	630 58,0	276	25,4	38	3,5	83	7,6	43	4,0
337045	Häusern														
	Ohne Briefwahl	914	525 (62,9)	12	2,3	513	251 48,9	182	35,5	19	3,7	38	7,4	8	1,6
	Briefwahl		75			75	46 61,3	20	26,7	3	4,0	4	5,3		
	Zusammen	914	600 65,6	12	2,0	588	297 50,5	202	34,4	22	3,7	42	7,1	8	1,4
337049	Herrischried														
	Ohne Briefwahl	1886	935 (53,3)	14	1,5	921	488 53,0	236	25,6	74	8,0	75	8,1	36	3,9
	Briefwahl		120			120	57 47,5	24	20,0	9	7,5	12	10,0	8	6,7
	Zusammen	1886	1055 55,9	14	1,3	1041	545 52,4	260	25,0	83	8,0	87	8,4	44	4,2
337051	Höchenschwand														
	Ohne Briefwahl	1559	836 (59,8)	18	2,2	818	436 53,3	234	28,6	54	6,6	65	7,9	17	2,1
	Briefwahl		155	1	0,6	154	86 55,8	40	26,0	9	5,8	11	7,1	6	3,9
	Zusammen	1559	991 63,6	19	1,9	972	522 53,7	274	28,2	63	6,5	76	7,8	23	2,4
337053	Hohentengen am Hochrhein														
	Ohne Briefwahl	2353	1335 (60,1)	9	0,7	1326	595 44,9	513	38,7	67	5,1	98	7,4	28	2,1
	Briefwahl		124	1	0,8	123	53 43,1	41	33,3	11	8,9	11	8,9	1	0,8
	Zusammen	2353	1459 62,0	10	0,7	1449	648 44,7	554	38,2	78	5,4	109	7,5	29	2,0
337059	Ibach														
	Ohne Briefwahl	307	174 (68,2)			174	109 62,6	34	19,5	11	6,3	11	6,3	4	2,3
337060	Jestetten														
	Ohne Briefwahl	3339	1801 (57,8)	24	1,3	1777	794 44,7	677	38,1	126	7,1	114	6,4	44	2,5
337062	Klettgau														
	Ohne Briefwahl	4989	2910 (61,8)	31	1,1	2879	1358 47,2	1013	35,2	232	8,1	157	5,5	73	2,5
	Briefwahl		268	1	0,4	267	130 48,7	98	36,7	19	7,1	12	4,5	2	0,7
	Zusammen	4989	3178 63,7	32	1,0	3146	1488 47,3	1111	35,3	251	8,0	169	5,4	75	2,4

am 25. März 2001 in den Gemeinden sowie Stadt- und Landkreisen

wurden abgegeben für																							Skr. Lkr. Gem.
BüSo		CM		CATS		DKP		GRAUE		FAMILIE		Tierschutz		NPD		ödp		PBC		RSB		Einzelbew.	Schl.
Anz.	%	Anz.	%	Anz.	%	Anz.	%	Anz.	%	Anz.	%	Anz.	%	Anz.	%	Anz.	%	Anz.	%	Anz.	%	Anz.	%
																							337
												8 1,0				5 0,6							337013
												3 2,0											
												11 1,2				5 0,5							
																28 1,2		11 0,5					337022
												5 0,9				4 0,7							337027
																2 3,4							
												5 0,8				6 0,9							
																2 0,5		1 0,2					337030
																15 1,6		4 0,4					337032
																2 1,6		1 0,8					
																17 1,6		5 0,5					
																5 0,8		7 1,1					337124
																26 1,4		15 0,8					337038
																32 18,9							
																58 2,9		15 0,8					
																12 1,3		4 0,4					337039
																1 0,8							
																13 1,2		4 0,4					
						2 0,4						3 0,6				10 1,9							337045
												2 2,7											
						2 0,3						5 0,9				10 1,7							
																6 0,7		6 0,7					337049
																10 8,3							
																16 1,5		6 0,6					
						1 0,1						7 0,9				4 0,5							337051
																2 1,3							
						1 0,1						7 0,7				6 0,6							
																6 0,5		19 1,4					337053
																		6 4,9					
																6 0,4		25 1,7					
												1 0,6				4 2,3							337059
																4 0,2		18 1,0					337060
																25 0,9		21 0,7					337062
																4 1,5		2 0,7					
																29 0,9		23 0,7					

Stadtkreis Landkreis Gemeinde		Wahl- berech- tigte	Wähler	Wahl- betei- ligung	Abgegebene Stimmen				Von den gültigen Stimmen									
Schlüssel	Name	Anz.		%	Anz.	%	Anz.		%	Anz.	%	Anz.	%	Anz.	%	Anz.	%	
337	Noch: Landkreis Waldshut																	
337125	Küssaberg																	
	Ohne Briefwahl	3964	2083	(55,9)	22	1,1	2061	891	43,2	806	39,1	126	6,1	146	7,1	68	3,3	
	Briefwahl		226		1	0,4	225	90	40,0	77	34,2	28	12,4	18	8,0	10	4,4	
	Zusammen	3964	2309	58,2	23	1,0	2286	981	42,9	883	38,6	154	6,7	164	7,2	78	3,4	
337065	Lauchringen																	
	Ohne Briefwahl	4800	2640	(59,0)	18	0,7	2622	1167	44,5	1083	41,3	117	4,5	134	5,1	83	3,2	
	Briefwahl		309				309	146	47,2	125	40,5	15	4,9	12	3,9	9	2,9	
	Zusammen	4800	2949	61,4	18	0,6	2931	1313	44,8	1208	41,2	132	4,5	146	5,0	92	3,1	
337066	Laufenburg (Baden), Stadt																	
	Ohne Briefwahl	5625	2734	(51,3)	45	1,6	2689	1177	43,8	1031	38,3	160	6,0	163	6,1	114	4,2	
	Briefwahl		277		2	0,7	275	113	41,1	97	35,3	30	10,9	18	6,5	15	5,5	
	Zusammen	5625	3011	53,5	47	1,6	2964	1290	43,5	1128	38,1	190	6,4	181	6,1	129	4,4	
337070	Lottstetten																	
	Ohne Briefwahl	1402	725	(55,3)	9	1,2	716	304	42,5	248	34,6	41	5,7	82	11,5	28	3,9	
	Briefwahl		87				87	38	43,7	25	28,7	11	12,6	9	10,3	4	4,6	
	Zusammen	1402	812	57,9	9	1,1	803	342	42,6	273	34,0	52	6,5	91	11,3	32	4,0	
337076	Murg																	
	Ohne Briefwahl	4636	2230	(50,8)	24	1,1	2206	999	45,3	800	36,3	133	6,0	166	7,5	79	3,6	
	Briefwahl		233		2	0,9	231	97	42,0	75	32,5	32	13,9	10	4,3	10	4,3	
	Zusammen	4636	2463	53,1	26	1,1	2437	1096	45,0	875	35,9	165	6,8	176	7,2	89	3,7	
337090	Rickenbach																	
	Ohne Briefwahl	2800	1411	(53,2)	17	1,2	1394	667	47,8	455	32,6	107	7,7	78	5,6	64	4,6	
	Briefwahl		134		1	0,7	133	51	38,3	44	33,1	17	12,8	10	7,5	7	5,3	
	Zusammen	2800	1545	55,2	18	1,2	1527	718	47,0	499	32,7	124	8,1	88	5,8	71	4,6	
337097	Sankt Blasien, Stadt																	
	Ohne Briefwahl	2655	1240	(52,9)	19	1,5	1221	672	55,0	348	28,5	50	4,1	106	8,7	25	2,0	
337106	Stühlingen, Stadt																	
	Ohne Briefwahl	3832	2166	(59,6)	18	0,8	2148	1195	55,6	575	26,8	94	4,4	167	7,8	58	2,7	
	Briefwahl		189		3	1,6	186	94	50,5	53	28,5	14	7,5	14	7,5	8	4,3	
	Zusammen	3832	2355	61,5	21	0,9	2334	1289	55,2	628	26,9	108	4,6	181	7,8	66	2,8	
337108	Todtmoos																	
	Ohne Briefwahl	1534	760	(55,3)	14	1,8	746	408	54,7	163	21,8	55	7,4	75	10,1	16	2,1	
	Briefwahl		130				130	55	42,3	38	29,2	18	13,8	14	10,8			
	Zusammen	1534	890	58,0	14	1,6	876	463	52,9	201	22,9	73	8,3	89	10,2	16	1,8	
337128	Ühlingen-Birkendorf																	
	Ohne Briefwahl	3576	1979	(58,2)	16	0,8	1963	1062	54,1	514	26,2	114	5,8	169	8,6	60	3,1	
	Briefwahl		156		2	1,3	154	74	48,1	42	27,3	8	5,2	20	13,0	8	5,2	
	Zusammen	3576	2135	59,7	18	0,8	2117	1136	53,7	556	26,3	122	5,8	189	8,9	68	3,2	
337126	Waldshut-Tiengen, Stadt																	
	Ohne Briefwahl	16032	8126	(55,2)	104	1,3	8022	3827	47,7	2755	34,3	488	6,1	579	7,2	251	3,1	
	Briefwahl		1216		3	0,2	1213	600	49,5	379	31,2	83	6,8	120	9,9	23	1,9	
	Zusammen	16032	9342	58,3	107	1,1	9235	4427	47,9	3134	33,9	571	6,2	699	7,6	274	3,0	
337116	Wehr, Stadt																	
	Ohne Briefwahl	9036	4635	(54,9)	81	1,7	4554	1871	41,1	1706	37,5	296	6,5	285	6,3	277	6,1	
	Briefwahl		564		1	0,2	563	248	44,0	203	36,1	49	8,7	33	5,9	22	3,9	
	Zusammen	9036	5199	57,5	82	1,6	5117	2119	41,4	1909	37,3	345	6,7	318	6,2	299	5,8	
337118	Weilheim																	
	Ohne Briefwahl	2243	1327	(62,8)	11	0,8	1316	700	53,2	385	29,3	82	6,2	116	8,8	22	1,7	
	Briefwahl		123				123	51	41,5	37	30,1	22	17,9	10	8,1			
	Zusammen	2243	1450	64,6	11	0,8	1439	751	52,2	422	29,3	104	7,2	126	8,8	22	1,5	
337127	Wutach																	
	Ohne Briefwahl	926	603	(67,6)	12	2,0	591	377	63,8	101	17,1	38	6,4	43	7,3	16	2,7	

197

Stadtkreis Landkreis Gemeinde	Wahl- berech- tigte	Wähler	Wahl- betei- ligung	Abgegebene Stimmen		Von den gültigen Stimmen										
				Ungültige	Gültige	CDU		SPD		GRÜNE		FDP/DVP		REP		
Schlüssel	Name	Anz.	%	Anz.	%	Anz.	%	Anz.	%	Anz.	%	Anz.	%	Anz.	%	
337	Noch: Landkreis Waldshut															
337123	Wutöschingen Ohne Briefwahl	4385	2362 (56,3)	16	0,7	2346	1254 53,5	756 32,2	95 4,0	106 4,5	65 2,8					
33799	Nicht aufteilbare Briefwahl		1171	3	0,3	1168	585 50,1	311 26,6	82 7,0	114 9,8	26 2,2					
337	Landkreis Waldshut insgesamt															
	Ohne Briefwahl	114955	60545 (56,5)	797	1,3	59748	28865 48,3	19958 33,4	3565 6,0	4261 7,1	1993 3,3					
	Briefwahl		7269	28	0,4	7241	3337 46,1	2292 31,7	598 8,3	624 8,6	205 2,8					
	Zusammen	114955	67814 59,0	825	1,2	66989	32202 48,1	22250 33,2	4163 6,2	4885 7,3	2198 3,3					

am 25. März 2001 in den Gemeinden sowie Stadt- und Landkreisen

wurden abgegeben für																								Skr. Lkr. Gem.
BüSo		CM		CATS		DKP		GRAUE		FAMILIE		Tierschutz		NPD		ödp		PBC		RSB		Einzelbew.		Schl.
Anz.	%	Anz.	%	Anz.	%	Anz.	%	Anz.	%	Anz.	%	Anz.	%	Anz.	%	Anz.	%	Anz.	%	Anz.	%	Anz.	%	
																								337
																19	0,8	51	2,2					337123
						1	0,1					38	3,3			3	0,3	8	0,7					337999
						5	0,0					49	0,1			599	1,0	453	0,8					337
						1	0,0					48	0,7			94	1,3	42	0,6					
						6	0,0					97	0,1			693	1,0	495	0,7					

Stadtkreis Landkreis Gemeinde	Wahl- berech- tigte	Wähler	Wahl- betei- ligung	Abgegebene Stimmen		Von den gültigen Stimmen									
				Ungültige	Gültige	CDU		SPD		GRÜNE		FDP/DVP		REP	
Schlüssel	Name	Anz.	%	Anz.	%	Anz.	%	Anz.	%	Anz.	%	Anz.	%	Anz.	%
Region Neckar-Alb															
415	Landkreis Reutlingen														
415078	Bad Urach, Stadt														
	Ohne Briefwahl	8369	4835 (63,7)	51	1,1	4784	1956 40,9	1581	33,0	281	5,9	717	15,0	222	4,6
	Briefwahl		725			725	286 39,4	195	26,9	69	9,5	142	19,6	29	4,0
	Zusammen	8369	5560 66,4	51	0,9	5509	2242 40,7	1776	32,2	350	6,4	859	15,6	251	4,6
415014	Dettingen an der Erms														
	Ohne Briefwahl	6218	3539 (61,7)	28	0,8	3511	1651 47,0	1099	31,3	176	5,0	369	10,5	202	5,8
	Briefwahl		455	1	0,2	454	205 45,2	114	25,1	46	10,1	70	15,4	17	3,7
	Zusammen	6218	3994 64,2	29	0,7	3965	1856 46,8	1213	30,6	222	5,6	439	11,1	219	5,5
415089	Engstingen														
	Ohne Briefwahl	3725	2377 (67,5)	40	1,7	2337	1203 51,5	502	21,5	163	7,0	337	14,4	118	5,0
	Briefwahl		177	5	2,8	172	89 51,7	35	20,3	20	11,6	22	12,8	2	1,2
	Zusammen	3725	2554 68,6	45	1,8	2509	1292 51,5	537	21,4	183	7,3	359	14,3	120	4,8
415019	Enningen unter Achalm														
	Ohne Briefwahl	7313	4353 (65,4)	55	1,3	4298	1842 42,9	1516	35,3	334	7,8	399	9,3	162	3,8
	Briefwahl		640	1	0,2	639	322 50,4	165	25,8	66	10,3	63	9,9	19	3,0
	Zusammen	7313	4993 68,3	56	1,1	4937	2164 43,8	1681	34,0	400	8,1	462	9,4	181	3,7
415027	Gomadingen														
	Ohne Briefwahl	1647	1032 (69,2)	17	1,6	1015	485 47,8	248	24,4	72	7,1	164	16,2	40	3,9
	Briefwahl		139			139	58 41,7	40	28,8	12	8,6	27	19,4	2	1,4
	Zusammen	1647	1171 71,1	17	1,5	1154	543 47,1	288	25,0	84	7,3	191	16,6	42	3,6
415028	Grabenstetten														
	Ohne Briefwahl	1146	718 (67,0)	5	0,7	713	336 47,1	156	21,9	38	5,3	132	18,5	45	6,3
415029	Grafenberg														
	Ohne Briefwahl	1887	1144 (65,7)	10	0,9	1134	523 46,1	350	30,9	71	6,3	136	12,0	49	4,3
	Briefwahl		137			137	51 37,2	41	29,9	14	10,2	28	20,4	3	2,2
	Zusammen	1887	1281 67,9	10	0,8	1271	574 45,2	391	30,8	85	6,7	164	12,9	52	4,1
415034	Hayingen, Stadt														
	Ohne Briefwahl	1611	1135 (74,1)	13	1,1	1122	629 56,1	213	19,0	38	3,4	170	15,2	66	5,9
	Briefwahl		74			74	42 56,8	14	18,9	7	9,5	11	14,9		
	Zusammen	1611	1209 75,0	13	1,1	1196	671 56,1	227	19,0	45	3,8	181	15,1	66	5,5
415090	Hohenstein														
	Ohne Briefwahl	2671	1742 (68,7)	23	1,3	1719	930 54,1	285	16,6	91	5,3	335	19,5	69	4,0
	Briefwahl		127	1	0,8	126	65 51,6	14	11,1	17	13,5	23	18,3	5	4,0
	Zusammen	2671	1869 70,0	24	1,3	1845	995 53,9	299	16,2	108	5,9	358	19,4	74	4,0
415039	Hülben														
	Ohne Briefwahl	2186	1415 (69,0)	20	1,4	1395	649 46,5	444	31,8	68	4,9	154	11,0	74	5,3
	Briefwahl		132			132	50 37,9	48	36,4	7	5,3	18	13,6	9	6,8
	Zusammen	2186	1547 70,8	20	1,3	1527	699 45,8	492	32,2	75	4,9	172	11,3	83	5,4
415092	Lichtenstein														
	Ohne Briefwahl	6374	3564 (60,1)	43	1,2	3521	1718 48,8	1062	30,2	218	6,2	326	9,3	160	4,5
	Briefwahl		414	2	0,5	412	193 46,8	112	27,2	28	6,8	59	14,3	15	3,6
	Zusammen	6374	3978 62,4	45	1,1	3933	1911 48,6	1174	29,8	246	6,3	385	9,8	175	4,4
415048	Mehrstetten														
	Ohne Briefwahl	1013	652 (67,2)	6	0,9	646	231 35,8	143	22,1	41	6,3	194	30,0	31	4,8
415050	Metzingen, Stadt														
	Ohne Briefwahl	14629	8280 (61,4)	100	1,2	8180	3474 42,5	2693	32,9	600	7,3	1038	12,7	318	3,9
	Briefwahl		1082	6	0,6	1076	404 37,5	299	27,8	112	10,4	216	20,1	39	3,6
	Zusammen	14629	9362 64,0	106	1,1	9256	3878 41,9	2992	32,3	712	7,7	1254	13,5	357	3,9
415086	Münsingen, Gutsbezirk														
	Ohne Briefwahl	160	92 (61,7)			92	31 33,7	25	27,2	3	3,3	18	19,6	14	15,2

am 25. März 2001 in den Gemeinden sowie Stadt- und Landkreisen

wurden abgegeben für																						Skr. Lkr. Gem.		
BüSo		CM		CATS		DKP		GRAUE		FAMILIE		Tierschutz		NPD		ödp		PBC		RSB		Einzelbew.		
Anz.	%	Anz.	%	Anz.	%	Anz.	%	Anz.	%	Anz.	%	Anz.	%	Anz.	%	Anz.	%	Anz.	%	Anz.	%	Anz.	%	Schl.
																								415
															10 0,2		17 0,4							415078
															2 0,3		2 0,3							
															12 0,2		19 0,3							
																2 0,1		12 0,3						415014
																	2 0,4							
																2 0,1		14 0,4						
																	2 0,1		12 0,5					415089
																	2 1,2		2 1,2					
																	4 0,2		14 0,6					
																								415019
																23 0,5		22 0,5						
																3 0,5		1 0,2						
																26 0,5		23 0,5						
																	2 0,2		4 0,4					415027
																	2 0,2		4 0,3					
																								415028
																	2 0,3		4 0,6					
																								415029
																	3 0,3		2 0,2					
																	3 0,2		2 0,2					
																								415034
																	3 0,3		3 0,3					
																	3 0,3		3 0,3					
																								415090
																	2 0,1		7 0,4					
																	1 0,8		1 0,8					
																	3 0,2		8 0,4					
																								415039
																	2 0,1		4 0,3					
																	2 0,1		4 0,3					
																								415092
																	9 0,3		28 0,8					
																	1 0,2		4 1,0					
																	10 0,3		32 0,8					
																								415048
																	3 0,5		3 0,5					
																								415050
																	23 0,3		34 0,4					
																			6 0,6					
																	23 0,2		40 0,4					
																								415086
																	1 1,1							

Stadtkreis Landkreis Gemeinde	Wahl- berech- tigte	Wähler	Wahl- betei- ligung	Abgegebene Stimmen		Von den gültigen Stimmen									
				Ungültige	Gültige	CDU		SPD		GRÜNE		FDP/DVP		REP	
Schlüssel	Name	Anz.	%	Anz.	%	Anz.	%	Anz.	%	Anz.	%	Anz.	%	Anz.	%
415	Noch: Landkreis Reutlingen														
415053	Münsingen, Stadt														
	Ohne Briefwahl	10126	6091 (64,4)	94	1,5	5997	2325 38,8	1384	23,1	275	4,6	1626	27,1	338	5,6
	Briefwahl		615			615	219 35,6	161	26,2	47	7,6	163	26,5	17	2,8
	Zusammen	10126	6706 66,2	94	1,4	6612	2544 38,5	1545	23,4	322	4,9	1789	27,1	355	5,4
415058	Pfronstetten														
	Ohne Briefwahl	1170	864 (78,1)	12	1,4	852	540 63,4	106	12,4	13	1,5	116	13,6	68	8,0
415059	Pfullingen, Stadt														
	Ohne Briefwahl	12302	6816 (60,6)	68	1,0	6748	3073 45,5	2150	31,9	557	8,3	666	9,9	265	3,9
	Briefwahl		1021	6	0,6	1015	473 46,6	289	28,5	106	10,4	106	10,4	35	3,4
	Zusammen	12302	7837 63,7	74	0,9	7763	3546 45,7	2439	31,4	663	8,5	772	9,9	300	3,9
415060	Pliezhausen														
	Ohne Briefwahl	6570	3810 (62,4)	37	1,0	3773	1599 42,4	1279	33,9	316	8,4	361	9,6	186	4,9
	Briefwahl		423			423	180 42,6	150	35,5	29	6,9	49	11,6	11	2,6
	Zusammen	6570	4233 64,4	37	0,9	4196	1779 42,4	1429	34,1	345	8,2	410	9,8	197	4,7
415061	Reutlingen, Stadt														
	Ohne Briefwahl	73610	38896 (57,9)	483	1,2	38413	15759 41,0	13574	35,3	3413	8,9	3670	9,6	1664	4,3
	Briefwahl		5931	16	0,3	5915	2492 42,1	1884	31,9	626	10,6	709	12,0	156	2,6
	Zusammen	73610	44827 60,9	499	1,1	44328	18251 41,2	15458	34,9	4039	9,1	4379	9,9	1820	4,1
415062	Riederich														
	Ohne Briefwahl	2979	1777 (63,4)	19	1,1	1758	801 45,6	616	35,0	82	4,7	184	10,5	63	3,6
	Briefwahl		172			172	63 36,6	44	25,6	21	12,2	38	22,1	3	1,7
	Zusammen	2979	1949 65,4	19	1,0	1930	864 44,8	660	34,2	103	5,3	222	11,5	66	3,4
415088	Römerstein														
	Ohne Briefwahl	2927	1989 (71,6)	13	0,7	1976	925 46,8	410	20,7	90	4,6	343	17,4	191	9,7
	Briefwahl		135	1	0,7	134	75 56,0	22	16,4	5	3,7	22	16,4	9	6,7
	Zusammen	2927	2124 72,6	14	0,7	2110	1000 47,4	432	20,5	95	4,5	365	17,3	200	9,5
415093	Sankt Johann														
	Ohne Briefwahl	3883	2489 (69,1)	32	1,3	2457	1080 44,0	575	23,4	194	7,9	463	18,8	119	4,8
	Briefwahl		272	1	0,4	271	120 44,3	71	26,2	22	8,1	52	19,2	3	1,1
	Zusammen	3883	2761 71,1	33	1,2	2728	1200 44,0	646	23,7	216	7,9	515	18,9	122	4,5
415091	Sonnenbühl														
	Ohne Briefwahl	5172	3110 (63,7)	45	1,4	3065	1578 51,5	647	21,1	164	5,4	443	14,5	173	5,6
	Briefwahl		266	2	0,8	264	108 40,9	67	25,4	32	12,1	44	16,7	9	3,4
	Zusammen	5172	3376 65,3	47	1,4	3329	1686 50,6	714	21,4	196	5,9	487	14,6	182	5,5
415073	Trochtelfingen, Stadt														
	Ohne Briefwahl	4650	2757 (63,7)	41	1,5	2716	1332 49,0	616	22,7	166	6,1	451	16,6	131	4,8
	Briefwahl		303			303	139 45,9	71	23,4	30	9,9	54	17,8	6	2,0
	Zusammen	4650	3060 65,8	41	1,3	3019	1471 48,7	687	22,8	196	6,5	505	16,7	137	4,5
415087	Walldorfhäslach														
	Ohne Briefwahl	3230	1982 (66,3)	19	1,0	1963	1008 51,3	549	28,0	140	7,1	161	8,2	90	4,6
	Briefwahl		235			235	117 49,8	62	26,4	18	7,7	32	13,6	6	2,6
	Zusammen	3230	2217 68,6	19	0,9	2198	1125 51,2	611	27,8	158	7,2	193	8,8	96	4,4
415080	Wannweil														
	Ohne Briefwahl	3523	2087 (64,4)	22	1,1	2065	823 39,9	712	34,5	187	9,1	250	12,1	78	3,8
	Briefwahl		274			274	124 45,3	66	24,1	40	14,6	40	14,6	3	1,1
	Zusammen	3523	2361 67,0	22	0,9	2339	947 40,5	778	33,3	227	9,7	290	12,4	81	3,5
415085	Zwiefalten														
	Ohne Briefwahl	1698	1134 (71,7)	13	1,1	1121	653 58,3	301	26,9	38	3,4	76	6,8	40	3,6
	Briefwahl		111	2	1,8	109	61 56,0	30	27,5	7	6,4	9	8,3	2	1,8
	Zusammen	1698	1245 73,3	15	1,2	1230	714 58,0	331	26,9	45	3,7	85	6,9	42	3,4
41599	Nicht aufteilbare Briefwahl		147			147	67 45,6	35	23,8	16	10,9	19	12,9	8	5,4

am 25. März 2001 in den Gemeinden sowie Stadt- und Landkreisen

wurden abgegeben für																							Skr. Lkr. Gem.	
BüSo		CM		CATS		DKP		GRAUE		FAMILIE		Tierschutz		NPD		ödp		PBC		RSB		Einzelbew.		
Anz.	%	Anz.	%	Anz.	%	Anz.	%	Anz.	%	Anz.	%	Anz.	%	Anz.	%	Anz.	%	Anz.	%	Anz.	%	Anz.	%	Schl.
																							415	
														28 0,5	21 0,4							415053		
														6 1,0	2 0,3									
														34 0,5	23 0,3									
														6 0,7	3 0,4							415058		
														17 0,3	20 0,3							415059		
														3 0,3	3 0,3									
														20 0,3	23 0,3									
														9 0,2	23 0,6							415060		
														2 0,5	2 0,5									
														11 0,3	25 0,6									
														105 0,3	228 0,6							415061		
														14 0,2	34 0,6									
														119 0,3	262 0,6									
														5 0,3	7 0,4							415062		
														1 0,6	2 1,2									
														6 0,3	9 0,5									
														4 0,2	13 0,7							415088		
															1 0,7									
														4 0,2	14 0,7									
														7 0,3	19 0,8							415093		
															3 1,1									
														7 0,3	22 0,8									
														19 0,6	41 1,3							415091		
														1 0,4	3 1,1									
														20 0,6	44 1,3									
														6 0,2	14 0,5							415073		
														1 0,3	2 0,7									
														7 0,2	16 0,5									
														7 0,4	8 0,4							415087		
														7 0,3	8 0,4									
														4 0,2	11 0,5							415080		
														1 0,4										
														5 0,2	11 0,5									
														3 0,3	10 0,9							415085		
														3 0,2	10 0,8									
														1 0,7	1 0,7							415999		

Stadtkreis Landkreis Gemeinde	Wahl- berech- tigte	Wähler	Wahl- betei- ligung	Abgegebene Stimmen		Von den gültigen Stimmen											
				Ungültige	Gültige	CDU		SPD		GRÜNE		FDP/DVP		REP			
Schlüssel	Name	Anz.	%	Anz.	%	Anz.	%	Anz.	%	Anz.	%	Anz.	%	Anz.	%		
415	Landkreis Reutlingen insgesamt																
	Ohne Briefwahl	190789	108680	(61,8)	1309	1,2	107371	47154	43,9	33236	31,0	7829	7,3	13299	12,4	4976	4,6
	Briefwahl		14007		44	0,3	13963	6003	43,0	4029	28,9	1397	10,0	2016	14,4	408	2,9
	Zusammen	190789	122687	64,3	1353	1,1	121334	53157	43,8	37265	30,7	9226	7,6	15315	12,6	5384	4,4
416	Landkreis Tübingen																
416048	Ammerbuch																
	Ohne Briefwahl	7522	4767	(68,1)	24	0,5	4743	1932	40,7	1548	32,6	568	12,0	308	6,5	260	5,5
	Briefwahl		487				487	165	33,9	179	36,8	75	15,4	38	7,8	21	4,3
	Zusammen	7522	5254	69,8	24	0,5	5230	2097	40,1	1727	33,0	643	12,3	346	6,6	281	5,4
416006	Bodelshausen																
	Ohne Briefwahl	3746	2131	(60,7)	13	0,6	2118	946	44,7	700	33,1	100	4,7	130	6,1	191	9,0
	Briefwahl		226		2	0,9	224	93	41,5	78	34,8	23	10,3	10	4,5	9	4,0
	Zusammen	3746	2357	62,9	15	0,6	2342	1039	44,4	778	33,2	123	5,3	140	6,0	200	8,5
416009	Dettenhausen																
	Ohne Briefwahl	3726	2275	(68,1)	26	1,1	2249	894	39,8	760	33,8	204	9,1	231	10,3	118	5,2
	Briefwahl		368		2	0,5	366	140	38,3	111	30,3	45	12,3	42	11,5	17	4,6
	Zusammen	3726	2643	70,9	28	1,1	2615	1034	39,5	871	33,3	249	9,5	273	10,4	135	5,2
416011	Dußlingen																
	Ohne Briefwahl	3410	2029	(64,4)	22	1,1	2007	816	40,7	748	37,3	164	8,2	94	4,7	122	6,1
	Briefwahl		246				246	116	47,2	72	29,3	24	9,8	23	9,3	7	2,8
	Zusammen	3410	2275	66,7	22	1,0	2253	932	41,4	820	36,4	188	8,3	117	5,2	129	5,7
416015	Gomaringen																
	Ohne Briefwahl	5634	3222	(61,9)	17	0,5	3205	1474	46,0	992	31,0	264	8,2	227	7,1	150	4,7
	Briefwahl		398		1	0,3	397	191	48,1	109	27,5	33	8,3	38	9,6	19	4,8
	Zusammen	5634	3620	64,3	18	0,5	3602	1665	46,2	1101	30,6	297	8,2	265	7,4	169	4,7
416018	Hirrlingen																
	Ohne Briefwahl	2016	1160	(59,8)	14	1,2	1146	665	58,0	260	22,7	70	6,1	62	5,4	59	5,1
	Briefwahl		71				71	34	47,9	22	31,0	4	5,6	6	8,5	3	4,2
	Zusammen	2016	1231	61,1	14	1,1	1217	699	57,4	282	23,2	74	6,1	68	5,6	62	5,1
416022	Kirchentellinsfurt																
	Ohne Briefwahl	3752	2078	(61,8)	13	0,6	2065	757	36,7	756	36,6	282	13,7	171	8,3	82	4,0
	Briefwahl		375		1	0,3	374	141	37,7	131	35,0	52	13,9	33	8,8	13	3,5
	Zusammen	3752	2453	65,4	14	0,6	2439	898	36,8	887	36,4	334	13,7	204	8,4	95	3,9
416023	Kusterdingen																
	Ohne Briefwahl	5681	3582	(69,1)	39	1,1	3543	1295	36,6	1201	33,9	520	14,7	358	10,1	146	4,1
	Briefwahl		474		2	0,4	472	168	35,6	139	29,4	59	12,5	94	19,9	9	1,9
	Zusammen	5681	4056	71,4	41	1,0	4015	1463	36,4	1340	33,4	579	14,4	452	11,3	155	3,9
416025	Mössingen, Stadt																
	Ohne Briefwahl	13098	7852	(63,6)	58	0,7	7794	3333	42,8	2611	33,5	697	8,9	500	6,4	467	6,0
	Briefwahl		664		3	0,5	661	257	38,9	204	30,9	98	14,8	60	9,1	20	3,0
	Zusammen	13098	8516	65,0	61	0,7	8455	3590	42,5	2815	33,3	795	9,4	560	6,6	487	5,8
416026	Nehren																
	Ohne Briefwahl	2526	1464	(63,3)	15	1,0	1449	476	32,9	649	44,8	159	11,0	72	5,0	76	5,2
	Briefwahl		191		1	0,5	190	62	32,6	76	40,0	37	19,5	10	5,3	3	1,6
	Zusammen	2526	1655	65,5	16	1,0	1639	538	32,8	725	44,2	196	12,0	82	5,0	79	4,8
416049	Neustetten																
	Ohne Briefwahl	2176	1306	(62,8)	4	0,3	1302	606	46,5	399	30,6	81	6,2	71	5,5	102	7,8
	Briefwahl		92		2	2,2	90	35	38,9	27	30,0	8	8,9	6	6,7	6	6,7
	Zusammen	2176	1398	64,2	6	0,4	1392	641	46,0	426	30,6	89	6,4	77	5,5	108	7,8
416031	Offterdingen																
	Ohne Briefwahl	3029	1744	(61,7)	11	0,6	1733	755	43,6	556	32,1	118	6,8	151	8,7	110	6,3
	Briefwahl		191				191	77	40,3	64	33,5	30	15,7	13	6,8	2	1,0
	Zusammen	3029	1935	63,9	11	0,6	1924	832	43,2	620	32,2	148	7,7	164	8,5	112	5,8

am 25. März 2001 in den Gemeinden sowie Stadt- und Landkreisen

wurden abgegeben für																							Skr. Lkr. Gem.	
BüSo		CM		CATS		DKP		GRAUE		FAMILIE		Tierschutz		NPD		ödp		PBC		RSB		Einzelbew.		
Anz.	%	Anz.	%	Anz.	%	Anz.	%	Anz.	%	Anz.	%	Anz.	%	Anz.	%	Anz.	%	Anz.	%	Anz.	%	Anz.	%	Schl.

Stadtkreis Landkreis Gemeinde	Wahl- berech- tigte	Wähler	Wahl- betei- ligung	Abgegebene Stimmen				Von den gültigen Stimmen									
				Ungültige		Gültige		CDU		SPD		GRÜNE		FDP/DVP		REP	
Schlüssel	Name	Anz.		%	Anz.	%	Anz.	%	Anz.	%	Anz.	%	Anz.	%	Anz.	%	
416	Noch: Landkreis Tübingen																
416036	Rottenburg am Neckar, Stadt																
	Ohne Briefwahl	27306	16101	(64,2)	184	1,1	15917	8101	50,9	4297	27,0	1459	9,2	866	5,4	832	5,2
	Briefwahl		2081		9	0,4	2072	1074	51,8	509	24,6	206	9,9	130	6,3	74	3,6
	Zusammen	27306	18182	66,6	193	1,1	17989	9175	51,0	4806	26,7	1665	9,3	996	5,5	906	5,0
416050	Starzach																
	Ohne Briefwahl	2801	1671	(64,0)	23	1,4	1648	898	54,5	419	25,4	95	5,8	86	5,2	103	6,3
	Briefwahl		177		2	1,1	175	73	41,7	56	32,0	20	11,4	17	9,7	6	3,4
	Zusammen	2801	1848	66,0	25	1,4	1823	971	53,3	475	26,1	115	6,3	103	5,7	109	6,0
416041	Tübingen, Universitätsstadt																
	Ohne Briefwahl	52676	29532	(64,3)	194	0,7	29338	8060	27,5	10701	36,5	6695	22,8	2094	7,1	854	2,9
	Briefwahl		6352		28	0,4	6324	1686	26,7	2065	32,7	1705	27,0	512	8,1	135	2,1
	Zusammen	52676	35884	68,1	222	0,6	35662	9746	27,3	12766	35,8	8400	23,6	2606	7,3	989	2,8
416	Landkreis Tübingen insgesamt																
	Ohne Briefwahl	139099	80914	(64,3)	657	0,8	80257	31008	38,6	26597	33,1	11476	14,3	5421	6,8	3672	4,6
	Briefwahl		12393		53	0,4	12340	4312	34,9	3842	31,1	2419	19,6	1032	8,4	344	2,8
	Zusammen	139099	93307	67,1	710	0,8	92597	35320	38,1	30439	32,9	13895	15,0	6453	7,0	4016	4,3
417	Landkreis Zollernalbkreis																
417079	Albstadt, Stadt																
	Ohne Briefwahl	33644	17690	(56,6)	170	1,0	17520	8028	45,8	6674	38,1	514	2,9	1196	6,8	801	4,6
	Briefwahl		2276		8	0,4	2268	1180	52,0	729	32,1	85	3,7	187	8,2	53	2,3
	Zusammen	33644	19966	59,3	178	0,9	19788	9208	46,5	7403	37,4	599	3,0	1383	7,0	854	4,3
417002	Balingen, Stadt																
	Ohne Briefwahl	24929	13858	(59,9)	127	0,9	13731	6310	46,0	4897	35,7	636	4,6	1036	7,5	605	4,4
	Briefwahl		1700		12	0,7	1688	777	46,0	557	33,0	102	6,0	170	10,1	54	3,2
	Zusammen	24929	15558	62,4	139	0,9	15419	7087	46,0	5454	35,4	738	4,8	1206	7,8	659	4,3
417008	Bisingen																
	Ohne Briefwahl	6639	3490	(56,0)	43	1,2	3447	1534	44,5	1168	33,9	245	7,1	273	7,9	174	5,0
	Briefwahl		379		4	1,1	375	156	41,6	112	29,9	41	10,9	34	9,1	23	6,1
	Zusammen	6639	3869	58,3	47	1,2	3822	1690	44,2	1280	33,5	286	7,5	307	8,0	197	5,2
417010	Bitz																
	Ohne Briefwahl	2821	1541	(58,7)	11	0,7	1530	762	49,8	482	31,5	54	3,5	129	8,4	84	5,5
	Briefwahl		175				175	85	48,6	53	30,3	10	5,7	22	12,6	3	1,7
	Zusammen	2821	1716	60,8	11	0,6	1705	847	49,7	535	31,4	64	3,8	151	8,9	87	5,1
417013	Burladingen, Stadt																
	Ohne Briefwahl	9189	5087	(58,0)	76	1,5	5011	2675	53,4	1175	23,4	224	4,5	583	11,6	313	6,2
	Briefwahl		391		6	1,5	385	193	50,1	92	23,9	25	6,5	48	12,5	21	5,5
	Zusammen	9189	5478	59,6	82	1,5	5396	2868	53,2	1267	23,5	249	4,6	631	11,7	334	6,2
417014	Dautmergen																
	Ohne Briefwahl	320	185	(60,9)	2	1,1	183	126	68,9	26	14,2	3	1,6	7	3,8	16	8,7
417015	Dormettingen																
	Ohne Briefwahl	753	470	(67,1)	1	0,2	469	313	66,7	88	18,8	22	4,7	26	5,5	11	2,3
417016	Dotternhausen																
	Ohne Briefwahl	1271	812	(70,1)	10	1,2	802	385	48,0	264	32,9	52	6,5	53	6,6	33	4,1
	Briefwahl		105				105	60	57,1	33	31,4	5	4,8	4	3,8	1	1,0
	Zusammen	1271	917	72,1	10	1,1	907	445	49,1	297	32,7	57	6,3	57	6,3	34	3,7
417022	Geislingen, Stadt																
	Ohne Briefwahl	4485	2746	(65,5)	18	0,7	2728	1970	72,2	474	17,4	66	2,4	78	2,9	105	3,8
	Briefwahl		278		2	0,7	276	182	65,9	43	15,6	12	4,3	25	9,1	8	2,9
	Zusammen	4485	3024	67,4	20	0,7	3004	2152	71,6	517	17,2	78	2,6	103	3,4	113	3,8
417023	Grosselfingen																
	Ohne Briefwahl	1441	727	(52,3)	3	0,4	724	367	50,7	200	27,6	37	5,1	74	10,2	40	5,5

am 25. März 2001 in den Gemeinden sowie Stadt- und Landkreisen

wurden abgegeben für																							Skr. Lkr. Gem.	
BüSo		CM		CATS		DKP		GRAUE		FAMILIE		Tierschutz		NPD		ödp		PBC		RSB		Einzelbew.		
Anz.	%	Anz.	%	Anz.	%	Anz.	%	Anz.	%	Anz.	%	Anz.	%	Anz.	%	Anz.	%	Anz.	%	Anz.	%	Anz.	%	Schl.
																							416	
																154	1,0	42	0,3	166		1,0	416036	
																34	1,6	5	0,2	40		1,9		
																188	1,0	47	0,3	206		1,1		
																23	1,4	9	0,5	15		0,9	416050	
																1	0,6			2		1,1		
																24	1,3	9	0,5	17		0,9		
																150	0,5	69	0,2	715		2,4	416041	
																40	0,6	16	0,3	165		2,6		
																190	0,5	85	0,2	880		2,5		
																5	0,0	507	0,6	315	0,4	1256	1,6	416
																2	0,0	89	0,7	36	0,3	264	2,1	
																7	0,0	596	0,6	351	0,4	1520	1,6	
																							417	
																87	0,5	61	0,3	48	0,3	111	0,6	417079
																11	0,5	6	0,3	3	0,1	14	0,6	
																98	0,5	67	0,3	51	0,3	125	0,6	
																47	0,3	53	0,4	48	0,3	99	0,7	417002
																5	0,3	7	0,4	6	0,4	10	0,6	
																52	0,3	60	0,4	54	0,4	109	0,7	
																33	1,0	20	0,6				417008	
																7	1,9	2	0,5					
																40	1,0	22	0,6					
																11	0,7	3	0,2	2	0,1	3	0,2	417010
																1	0,6			1	0,6			
																12	0,7	3	0,2	3	0,2	3	0,2	
																22	0,4	19	0,4				417013	
																3	0,8	3	0,8					
																25	0,5	22	0,4					
																4	2,2			1	0,5			417014
																1	0,2	5	1,1	2	0,4			417015
																6	0,7	2	0,2	4	0,5	3	0,4	417016
																2	1,9	2	0,2	4	0,4	3	0,3	
																8	0,9							
																2	0,1	10	0,4	12	0,4	11	0,4	417022
																1	0,4	3	1,1	1	0,4	1	0,4	
																3	0,1	13	0,4	13	0,4	12	0,4	
																2	0,3	4	0,6				417023	

Stadtkreis Landkreis Gemeinde	Wahl- berech- tigte	Wähler	Wahl- betei- ligung	Abgegebene Stimmen		Von den gültigen Stimmen									
				Ungültige	Gültige	CDU		SPD		GRÜNE		FDP/DVP		REP	
Schlüssel	Name	Anz.	%	Anz.	%	Anz.	%	Anz.	%	Anz.	%	Anz.	%	Anz.	%
417	Noch: Landkreis Zollernalbkreis														
417025	Haigerloch, Stadt														
	Ohne Briefwahl	7727	4372 (59,0)	51	1,2	4321	2565 59,4	1047	24,2	202	4,7	224	5,2	207	4,8
	Briefwahl		295			295	161 54,6	69	23,4	26	8,8	22	7,5	9	3,1
	Zusammen	7727	4667 60,4	51	1,1	4616	2726 59,1	1116	24,2	228	4,9	246	5,3	216	4,7
417029	Hausen am Tann														
	Ohne Briefwahl	357	223 (64,8)	4	1,8	219	118 53,9	59	26,9	20	9,1	8	3,7	8	3,7
417031	Hechingen, Stadt														
	Ohne Briefwahl	13554	7221 (56,9)	148	2,0	7073	3040 43,0	2170	30,7	595	8,4	870	12,3	314	4,4
	Briefwahl		814	4	0,5	810	356 44,0	214	26,4	90	11,1	120	14,8	30	3,7
	Zusammen	13554	8035 59,3	152	1,9	7883	3396 43,1	2384	30,2	685	8,7	990	12,6	344	4,4
417036	Jungingen														
	Ohne Briefwahl	1171	687 (62,2)	11	1,6	676	302 44,7	206	30,5	61	9,0	74	10,9	28	4,1
	Briefwahl		64			64	19 29,7	18	28,1	12	18,8	9	14,1	3	4,7
	Zusammen	1171	751 64,1	11	1,5	740	321 43,4	224	30,3	73	9,9	83	11,2	31	4,2
417044	Meßstetten, Stadt														
	Ohne Briefwahl	7794	4428 (60,1)	44	1,0	4384	2398 54,7	1180	26,9	120	2,7	275	6,3	316	7,2
	Briefwahl		408	3	0,7	405	221 54,6	106	26,2	19	4,7	25	6,2	24	5,9
	Zusammen	7794	4836 62,0	47	1,0	4789	2619 54,7	1286	26,9	139	2,9	300	6,3	340	7,1
417045	Nusplingen														
	Ohne Briefwahl	1477	907 (64,4)	10	1,1	897	652 72,7	130	14,5	15	1,7	41	4,6	46	5,1
417047	Obernheim														
	Ohne Briefwahl	1112	706 (67,8)	10	1,4	696	425 61,1	156	22,4	10	1,4	35	5,0	58	8,3
417051	Rangendingen														
	Ohne Briefwahl	3734	2152 (60,1)	24	1,1	2128	1123 52,8	535	25,1	128	6,0	177	8,3	134	6,3
	Briefwahl		142			142	63 44,4	36	25,4	12	8,5	26	18,3	5	3,5
	Zusammen	3734	2294 61,4	24	1,0	2270	1186 52,2	571	25,2	140	6,2	203	8,9	139	6,1
417052	Ratshausen														
	Ohne Briefwahl	600	374 (65,2)	2	0,5	372	213 57,3	89	23,9	15	4,0	20	5,4	23	6,2
417054	Rosenfeld, Stadt														
	Ohne Briefwahl	4624	2807 (63,8)	51	1,8	2756	1438 52,2	752	27,3	126	4,6	204	7,4	160	5,8
	Briefwahl		211	1	0,5	210	108 51,4	52	24,8	20	9,5	23	11,0	4	1,9
	Zusammen	4624	3018 65,3	52	1,7	2966	1546 52,1	804	27,1	146	4,9	227	7,7	164	5,5
417057	Schömburg, Stadt														
	Ohne Briefwahl	3111	1770 (60,4)	24	1,4	1746	1039 59,5	387	22,2	66	3,8	112	6,4	62	3,6
	Briefwahl		176	1	0,6	175	105 60,0	36	20,6	10	5,7	14	8,0	4	2,3
	Zusammen	3111	1946 62,6	25	1,3	1921	1144 59,6	423	22,0	76	4,0	126	6,6	66	3,4
417063	Straßberg														
	Ohne Briefwahl	2053	1191 (62,4)	8	0,7	1183	669 56,6	340	28,7	32	2,7	62	5,2	65	5,5
	Briefwahl		131			131	89 67,9	29	22,1	4	3,1	5	3,8	3	2,3
	Zusammen	2053	1322 64,4	8	0,6	1314	758 57,7	369	28,1	36	2,7	67	5,1	68	5,2
417071	Weilen unter den Rinnen														
	Ohne Briefwahl	424	280 (68,7)	3	1,1	277	182 65,7	49	17,7	9	3,2	10	3,6	14	5,1
417075	Winterlingen														
	Ohne Briefwahl	4756	2687 (60,3)	22	0,8	2665	1387 52,0	796	29,9	86	3,2	172	6,5	148	5,6
	Briefwahl		280	1	0,4	279	130 46,6	88	31,5	5	1,8	33	11,8	10	3,6
	Zusammen	4756	2967 62,4	23	0,8	2944	1517 51,5	884	30,0	91	3,1	205	7,0	158	5,4
417078	Zimmern unter der Burg														
	Ohne Briefwahl	376	236 (66,5)	4	1,7	232	160 69,0	49	21,1	2	0,9	12	5,2	8	3,4
41799	Nicht aufteilbare Briefwahl		298	1	0,3	297	179 60,3	82	27,6	11	3,7	14	4,7	8	2,7

am 25. März 2001 in den Gemeinden sowie Stadt- und Landkreisen

wurden abgegeben für																							Skr. Lkr. Gem.	
BüSo		CM		CATS		DKP		GRAUE		FAMILIE		Tierschutz		NPD		ödp		PBC		RSB		Einzelbew.		Schl.
Anz.	%	Anz.	%	Anz.	%	Anz.	%	Anz.	%	Anz.	%	Anz.	%	Anz.	%	Anz.	%	Anz.	%	Anz.	%	Anz.	%	
																							417	
																							417025	
																							417029	
																							417031	
																							417036	
																							417044	
																							417045	
																							417047	
																							417051	
																							417052	
																							417054	
																							417057	
																							417063	
																							417071	
																							417075	
																							417078	
																							417999	

Stadtkreis Landkreis Gemeinde	Wahl- berech- tigte	Wähler	Wahl- betei- ligung	Abgegebene Stimmen		Von den gültigen Stimmen									
				Ungültige	Gültige	CDU		SPD		GRÜNE		FDP/DVP		REP	
Schlüssel	Name	Anz.	%	Anz.	%	Anz.	%	Anz.	%	Anz.	%	Anz.	%	Anz.	%
417	Landkreis Zollernalbkreis insgesamt														
	Ohne Briefwahl	138362	76647 (59,1)	877	1,1	75770	38181 50,4	23393	30,9	3340	4,4	5751	7,6	3773	5,0
	Briefwahl		8123	43	0,5	8080	4064 50,3	2349	29,1	489	6,1	781	9,7	263	3,3
	Zusammen	138362	84770 61,3	920	1,1	83850	42245 50,4	25742	30,7	3829	4,6	6532	7,8	4036	4,8
Region Donau-Iller															
421000	Ulm, Universitätsstadt														
	Ohne Briefwahl	76808	39351 (56,4)	396	1,0	38955	16281 41,8	14157	36,3	4178	10,7	2294	5,9	1475	3,8
	Briefwahl		6706	14	0,2	6692	2739 40,9	2157	32,2	941	14,1	586	8,8	168	2,5
	Zusammen	76808	46057 60,0	410	0,9	45647	19020 41,7	16314	35,7	5119	11,2	2880	6,3	1643	3,6
425	Landkreis Alb-Donau-Kreis														
425002	Allmendingen														
	Ohne Briefwahl	3186	1963 (63,9)	22	1,1	1941	1114 57,4	466	24,0	147	7,6	109	5,6	90	4,6
	Briefwahl		108			108	61 56,5	29	26,9	11	10,2	6	5,6	1	0,9
	Zusammen	3186	2071 65,0	22	1,1	2049	1175 57,3	495	24,2	158	7,7	115	5,6	91	4,4
425004	Altheim														
	Ohne Briefwahl	409	253 (63,1)	3	1,2	250	164 65,6	45	18,0	8	3,2	8	3,2	21	8,4
425005	Altheim (Alb)														
	Ohne Briefwahl	1220	789 (68,6)	3	0,4	786	394 50,1	219	27,9	46	5,9	61	7,8	47	6,0
425008	Amstetten														
	Ohne Briefwahl	2684	1703 (66,1)	21	1,2	1682	840 49,9	524	31,2	77	4,6	126	7,5	80	4,8
425011	Asselfingen														
	Ohne Briefwahl	692	445 (66,1)	3	0,7	442	241 54,5	107	24,2	34	7,7	23	5,2	29	6,6
425013	Ballendorf														
	Ohne Briefwahl	503	318 (63,6)	4	1,3	314	218 69,4	55	17,5	13	4,1	15	4,8	10	3,2
425140	Balzheim														
	Ohne Briefwahl	1325	726 (57,3)	7	1,0	719	385 53,5	204	28,4	27	3,8	47	6,5	40	5,6
425014	Beimerstetten														
	Ohne Briefwahl	1783	1062 (64,5)	15	1,4	1047	446 42,6	416	39,7	70	6,7	72	6,9	31	3,0
425017	Berghülen														
	Ohne Briefwahl	1381	865 (65,5)	8	0,9	857	485 56,6	175	20,4	53	6,2	64	7,5	39	4,6
425019	Bernstadt														
	Ohne Briefwahl	1441	833 (61,0)	13	1,6	820	426 52,0	249	30,4	51	6,2	30	3,7	41	5,0
425020	Blaubeuren, Stadt														
	Ohne Briefwahl	8291	4851 (62,9)	56	1,2	4795	1968 41,0	1796	37,5	411	8,6	344	7,2	210	4,4
	Briefwahl		535	1	0,2	534	231 43,3	170	31,8	44	8,2	57	10,7	23	4,3
	Zusammen	8291	5386 65,0	57	1,1	5329	2199 41,3	1966	36,9	455	8,5	401	7,5	233	4,4
425141	Blaustein														
	Ohne Briefwahl	10547	6242 (63,5)	64	1,0	6178	2695 43,6	2200	35,6	577	9,3	365	5,9	260	4,2
	Briefwahl		670	1	0,1	669	308 46,0	185	27,7	83	12,4	65	9,7	13	1,9
	Zusammen	10547	6912 65,5	65	0,9	6847	3003 43,9	2385	34,8	660	9,6	430	6,3	273	4,0
425022	Börslingen														
	Ohne Briefwahl	120	78 (67,8)			78	50 64,1	8	10,3	3	3,8	9	11,5	5	6,4
425024	Breitingen														
	Ohne Briefwahl	196	120 (63,8)			120	53 44,2	41	34,2	8	6,7	11	9,2	2	1,7
425028	Dietenheim, Stadt														
	Ohne Briefwahl	4372	2401 (58,2)	41	1,7	2360	1395 59,1	628	26,6	100	4,2	93	3,9	87	3,7
	Briefwahl		228			228	129 56,6	61	26,8	11	4,8	13	5,7	10	4,4
	Zusammen	4372	2629 60,1	41	1,6	2588	1524 58,9	689	26,6	111	4,3	106	4,1	97	3,7

211

Stadtkreis Landkreis Gemeinde	Wahl- berech- tigte	Wähler	Wahl- betei- ligung	Abgegebene Stimmen		Von den gültigen Stimmen									
				Ungültige	Gültige	CDU		SPD		GRÜNE		FDP/DVP		REP	
Schlüssel	Name	Anz.	%	Anz.	%	Anz.	%	Anz.	%	Anz.	%	Anz.	%	Anz.	%
425	Noch: Landkreis Alb-Donau-Kreis														
425031	Dornstadt														
	Ohne Briefwahl	6505	3576 (59,1)	32	0,9	3544	1855 52,3	1086	30,6	208	5,9	210	5,9	143	4,0
	Briefwahl		430	2	0,5	428	207 48,4	122	28,5	46	10,7	27	6,3	16	3,7
	Zusammen	6505	4006 61,6	34	0,8	3972	2062 51,9	1208	30,4	254	6,4	237	6,0	159	4,0
425033	Ehingen (Donau), Stadt														
	Ohne Briefwahl	16409	9492 (61,8)	95	1,0	9397	5673 60,4	2160	23,0	502	5,3	566	6,0	394	4,2
	Briefwahl		992	8	0,8	984	525 53,4	235	23,9	88	8,9	93	9,5	31	3,2
	Zusammen	16409	10484 63,9	103	1,0	10381	6198 59,7	2395	23,1	590	5,7	659	6,3	425	4,1
425035	Emeringen														
	Ohne Briefwahl	110	97 (92,4)			97	74 76,3	13	13,4	4	4,1	1	1,0	5	5,2
425036	Emerkingen														
	Ohne Briefwahl	548	415 (77,6)	9	2,2	406	304 74,9	59	14,5	13	3,2	11	2,7	16	3,9
425039	Erbach														
	Ohne Briefwahl	9019	5119 (61,0)	66	1,3	5053	2530 50,1	1478	29,2	575	11,4	239	4,7	173	3,4
	Briefwahl		599	4	0,7	595	259 43,5	176	29,6	82	13,8	44	7,4	24	4,0
	Zusammen	9019	5718 63,4	70	1,2	5648	2789 49,4	1654	29,3	657	11,6	283	5,0	197	3,5
425050	Griesingen														
	Ohne Briefwahl	681	433 (65,4)	9	2,1	424	260 61,3	100	23,6	16	3,8	15	3,5	22	5,2
425052	Grundsheim														
	Ohne Briefwahl	170	129 (79,6)	1	0,8	128	103 80,5	7	5,5	10	7,8	5	3,9	2	1,6
425055	Hausen am Bussen														
	Ohne Briefwahl	198	154 (86,5)	4	2,6	150	106 70,7	28	18,7	8	5,3	4	2,7	4	2,7
425139	Heroldstatt														
	Ohne Briefwahl	1751	1129 (67,4)	17	1,5	1112	517 46,5	276	24,8	55	4,9	203	18,3	45	4,0
	Briefwahl		72			72	28 38,9	19	26,4	6	8,3	17	23,6	1	1,4
	Zusammen	1751	1201 68,6	17	1,4	1184	545 46,0	295	24,9	61	5,2	220	18,6	46	3,9
425062	Holz Kirch														
	Ohne Briefwahl	198	127 (65,8)			127	76 59,8	19	15,0	6	4,7	13	10,2	7	5,5
425064	Hüttisheim														
	Ohne Briefwahl	999	615 (64,1)	7	1,1	608	352 57,9	146	24,0	49	8,1	19	3,1	27	4,4
425137	Illerkirchberg														
	Ohne Briefwahl	3427	1969 (62,3)	19	1,0	1950	943 48,4	663	34,0	147	7,5	92	4,7	62	3,2
	Briefwahl		248	1	0,4	247	121 49,0	62	25,1	38	15,4	15	6,1	5	2,0
	Zusammen	3427	2217 64,7	20	0,9	2197	1064 48,4	725	33,0	185	8,4	107	4,9	67	3,0
425066	Illerrieden														
	Ohne Briefwahl	2425	1389 (62,6)	13	0,9	1376	826 60,0	366	26,6	51	3,7	45	3,3	50	3,6
	Briefwahl		202			202	116 57,4	51	25,2	13	6,4	14	6,9	4	2,0
	Zusammen	2425	1591 65,6	13	0,8	1578	942 59,7	417	26,4	64	4,1	59	3,7	54	3,4
425071	Laichingen, Stadt														
	Ohne Briefwahl	7423	4298 (61,6)	42	1,0	4256	2153 50,6	1034	24,3	211	5,0	524	12,3	210	4,9
	Briefwahl		407			407	190 46,7	110	27,0	34	8,4	54	13,3	4	1,0
	Zusammen	7423	4705 63,4	42	0,9	4663	2343 50,2	1144	24,5	245	5,3	578	12,4	214	4,6
425072	Langenau, Stadt														
	Ohne Briefwahl	9555	5393 (59,5)	60	1,1	5333	2460 46,1	1774	33,3	376	7,1	346	6,5	285	5,3
	Briefwahl		451			451	215 47,7	133	29,5	39	8,6	42	9,3	13	2,9
	Zusammen	9555	5844 61,2	60	1,0	5784	2675 46,2	1907	33,0	415	7,2	388	6,7	298	5,2
425073	Lauterach														
	Ohne Briefwahl	415	276 (69,2)			276	177 64,1	55	19,9	25	9,1	9	3,3	9	3,3

am 25. März 2001 in den Gemeinden sowie Stadt- und Landkreisen

wurden abgegeben für																						Skr. Lkr. Gem.	
BüSo		CM		CATS		DKP		GRAUE		FAMILIE		Tierschutz		NPD		ödp		PBC		RSB		Einzelbew.	
Anz.	%	Anz.	%	Anz.	%	Anz.	%	Anz.	%	Anz.	%	Anz.	%	Anz.	%	Anz.	%	Anz.	%	Anz.	%	Anz.	%
																						Schl.	
																						425	
																						425031	
																						425033	
																						425035	
																						425036	
																						425039	
																						425050	
																						425052	
																						425055	
																						425139	
																						425062	
																						425064	
																						425137	
																						425066	
																						425071	
																						425072	
																						425073	

Schlüssel	Name	Anz.		%	Abgegebene Stimmen		Von den gültigen Stimmen										
					Ungültige	Gültige	CDU		SPD		GRÜNE		FDP/DVP		REP		
					Anz.	%	Anz.		%	Anz.	%	Anz.	%	Anz.	%	Anz.	%
425	Noch: Landkreis Alb-Donau-Kreis																
425075	Lonsee																
	Ohne Briefwahl	3327	2016	(64,2)	25	1,2	1991	967	48,6	635	31,9	127	6,4	107	5,4	111	5,6
	Briefwahl		178				178	81	45,5	49	27,5	18	10,1	18	10,1	9	5,1
	Zusammen	3327	2194	65,9	25	1,1	2169	1048	48,3	684	31,5	145	6,7	125	5,8	120	5,5
425079	Merklingen																
	Ohne Briefwahl	1332	817	(64,0)	16	2,0	801	447	55,8	198	24,7	39	4,9	74	9,2	35	4,4
425081	Munderkingen, Stadt																
	Ohne Briefwahl	3515	1943	(60,1)	35	1,8	1908	1173	61,5	413	21,6	165	8,6	84	4,4	59	3,1
	Briefwahl		255				255	144	56,5	42	16,5	33	12,9	25	9,8	8	3,1
	Zusammen	3515	2198	62,5	35	1,6	2163	1317	60,9	455	21,0	198	9,2	109	5,0	67	3,1
425083	Neenstetten																
	Ohne Briefwahl	555	356	(67,3)	3	0,8	353	157	44,5	108	30,6	42	11,9	27	7,6	15	4,2
425084	Nellingen																
	Ohne Briefwahl	1276	786	(63,1)	4	0,5	782	463	59,2	162	20,7	34	4,3	78	10,0	33	4,2
425085	Nerenstetten																
	Ohne Briefwahl	239	160	(69,0)	1	0,6	159	84	52,8	34	21,4	17	10,7	8	5,0	9	5,7
425088	Oberdischingen																
	Ohne Briefwahl	1415	822	(64,7)	12	1,5	810	446	55,1	221	27,3	52	6,4	47	5,8	35	4,3
425090	Obermarchtal																
	Ohne Briefwahl	919	676	(76,1)	8	1,2	668	510	76,3	66	9,9	47	7,0	17	2,5	22	3,3
425091	Oberstadion																
	Ohne Briefwahl	1084	715	(68,8)	13	1,8	702	469	66,8	113	16,1	44	6,3	30	4,3	33	4,7
425092	Öllingen																
	Ohne Briefwahl	333	232	(71,2)	5	2,2	227	142	62,6	41	18,1	16	7,0	7	3,1	11	4,8
425093	Öpfingen																
	Ohne Briefwahl	1625	957	(62,9)	2	0,2	955	485	50,8	297	31,1	58	6,1	67	7,0	40	4,2
425097	Rammingen																
	Ohne Briefwahl	873	509	(62,2)	9	1,8	500	291	58,2	120	24,0	24	4,8	19	3,8	44	8,8
425098	Rechtenstein																
	Ohne Briefwahl	235	153	(70,2)	4	2,6	149	86	57,7	31	20,8	14	9,4	13	8,7	3	2,0
425104	Rottenacker																
	Ohne Briefwahl	1519	868	(61,1)	4	0,5	864	351	40,6	335	38,8	50	5,8	45	5,2	63	7,3
425108	Schelklingen, Stadt																
	Ohne Briefwahl	4864	2978	(65,0)	46	1,5	2932	1593	54,3	869	29,6	121	4,1	183	6,2	155	5,3
	Briefwahl		272		4	1,5	268	127	47,4	84	31,3	24	9,0	22	8,2	6	2,2
	Zusammen	4864	3250	66,8	50	1,5	3200	1720	53,8	953	29,8	145	4,5	205	6,4	161	5,0
425110	Schnürpflingen																
	Ohne Briefwahl	961	558	(60,4)	2	0,4	556	343	61,7	133	23,9	27	4,9	15	2,7	28	5,0
425112	Setzingen																
	Ohne Briefwahl	476	313	(67,9)	8	2,6	305	172	56,4	73	23,9	18	5,9	16	5,2	17	5,6
425138	Staig																
	Ohne Briefwahl	2359	1428	(64,5)	20	1,4	1408	770	54,7	409	29,0	94	6,7	62	4,4	62	4,4
	Briefwahl		137				137	73	53,3	35	25,5	14	10,2	9	6,6	4	2,9
	Zusammen	2359	1565	66,3	20	1,3	1545	843	54,6	444	28,7	108	7,0	71	4,6	66	4,3
425123	Untermarchtal																
	Ohne Briefwahl	751	461	(68,7)	4	0,9	457	359	78,6	53	11,6	15	3,3	18	3,9	11	2,4

am 25. März 2001 in den Gemeinden sowie Stadt- und Landkreisen

wurden abgegeben für																							Skr. Lkr. Gem.					
BüSo		CM		CATS		DKP		GRAUE		FAMILIE		Tierschutz		NPD		ödp		PBC		RSB		Einzelbew.						
Anz.	%	Anz.	%	Anz.	%	Anz.	%	Anz.	%	Anz.	%	Anz.	%	Anz.	%	Anz.	%	Anz.	%	Anz.	%	Anz.	%	Schl.				
																							425					
																12 0,6	32 1,6	425075										
																	3 1,7											
																12 0,6	35 1,6											
																3 0,4	5 0,6	425079										
																5 0,3	9 0,5	425081										
																2 0,8	1 0,4											
																7 0,3	10 0,5											
																3 0,8	1 0,3	425083										
																3 0,4	9 1,2	425084										
																	7 4,4	425085										
																8 1,0	1 0,1	425088										
																2 0,3	4 0,6	425090										
																11 1,6	2 0,3	425091										
																1 0,4	9 4,0	425092										
																7 0,7	1 0,1	425093										
																2 0,4		425097										
																2 1,3		425098										
																4 0,5	16 1,9	425104										
																3 0,1	8 0,3	425108										
																2 0,7	3 1,1											
																5 0,2	11 0,3											
												7 1,3	3 0,5	425110														
																5 1,6	4 1,3	425112										
												10 0,7	1 0,1	425138														
												1 0,7	1 0,7															
												11 0,7	2 0,1															
																		1 0,2	425123									

Stadtkreis Landkreis Gemeinde	Wahl- berech- tigte	Wähler	Wahl- betei- ligung	Abgegebene Stimmen		Von den gültigen Stimmen									
				Ungültige	Gültige	CDU		SPD		GRÜNE		FDP/DVP		REP	
Schlüssel	Name	Anz.	%	Anz.	%	Anz.	%	Anz.	%	Anz.	%	Anz.	%	Anz.	%
425	Noch: Landkreis Alb-Donau-Kreis														
425124	Unterstadion Ohne Briefwahl	502	344 (70,6)	4	1,2	340	239 70,3	41	12,1	18	5,3	16	4,7	25	7,4
425125	Unterwachingen Ohne Briefwahl	131	118 (95,2)	4	3,4	114	91 79,8	10	8,8	9	7,9	1	0,9	1	0,9
425130	Weidenstetten Ohne Briefwahl	897	575 (66,9)	6	1,0	569	272 47,8	182	32,0	34	6,0	41	7,2	25	4,4
425134	Westerheim Ohne Briefwahl	2042	1315 (68,9)	8	0,6	1307	833 63,7	183	14,0	56	4,3	181	13,8	37	2,8
425135	Westerstetten Ohne Briefwahl	1483	904 (63,7)	12	1,3	892	466 52,2	242	27,1	86	9,6	57	6,4	21	2,4
42599	Nicht aufteilbare Briefwahl		1478	11	0,7	1467	763 52,0	380	25,9	117	8,0	132	9,0	50	3,4
425	Landkreis Alb-Donau-Kreis insgesamt														
	Ohne Briefwahl	130696	77264 (62,9)	889	1,2	76375	40492 53,0	21366	28,0	5088	6,7	4892	6,4	3341	4,4
	Briefwahl		7262	32	0,4	7230	3578 49,5	1943	26,9	701	9,7	653	9,0	222	3,1
	Zusammen	130696	84526 64,7	921	1,1	83605	44070 52,7	23309	27,9	5789	6,9	5545	6,6	3563	4,3
426	Landkreis Biberach														
426001	Achstetten Ohne Briefwahl	2673	1668 (65,6)	24	1,4	1644	820 49,9	395	24,0	107	6,5	107	6,5	200	12,2
	Briefwahl		120			120	62 51,7	26	21,7	11	9,2	8	6,7	10	8,3
	Zusammen	2673	1788 66,9	24	1,3	1764	882 50,0	421	23,9	118	6,7	115	6,5	210	11,9
426005	Alleshausen Ohne Briefwahl	349	274 (81,5)	7	2,6	267	209 78,3	25	9,4	11	4,1	14	5,2	8	3,0
426006	Allmannsweiler Ohne Briefwahl	217	145 (67,4)			145	97 66,9	23	15,9	12	8,3	5	3,4	7	4,8
426008	Altheim Ohne Briefwahl	1580	1008 (68,1)	10	1,0	998	671 67,2	154	15,4	61	6,1	39	3,9	57	5,7
	Briefwahl		99	1	1,0	98	64 65,3	8	8,2	15	15,3	6	6,1	2	2,0
	Zusammen	1580	1107 70,1	11	1,0	1096	735 67,1	162	14,8	76	6,9	45	4,1	59	5,4
426011	Attenweiler Ohne Briefwahl	1254	905 (73,6)	10	1,1	895	546 61,0	185	20,7	53	5,9	53	5,9	41	4,6
426013	Bad Buchau, Stadt Ohne Briefwahl	3133	1576 (54,5)	19	1,2	1557	1001 64,3	273	17,5	91	5,8	87	5,6	80	5,1
	Briefwahl		228	2	0,9	226	140 61,9	48	21,2	14	6,2	14	6,2	6	2,7
	Zusammen	3133	1804 57,6	21	1,2	1783	1141 64,0	321	18,0	105	5,9	101	5,7	86	4,8
426014	Bad Schussenried, Stadt Ohne Briefwahl	5919	3152 (57,3)	34	1,1	3118	1683 54,0	682	21,9	341	10,9	166	5,3	187	6,0
	Briefwahl		388	1	0,3	387	174 45,0	71	18,3	81	20,9	44	11,4	15	3,9
	Zusammen	5919	3540 59,8	35	1,0	3505	1857 53,0	753	21,5	422	12,0	210	6,0	202	5,8
426019	Berkheim Ohne Briefwahl	1801	1016 (60,2)	10	1,0	1006	618 61,4	170	16,9	34	3,4	64	6,4	82	8,2
	Briefwahl		108	1	0,9	107	71 66,4	20	18,7	8	7,5	4	3,7	1	0,9
	Zusammen	1801	1124 62,4	11	1,0	1113	689 61,9	190	17,1	42	3,8	68	6,1	83	7,5
426020	Betzenweiler Ohne Briefwahl	540	326 (62,0)	4	1,2	322	249 77,3	32	9,9	18	5,6	7	2,2	6	1,9

am 25. März 2001 in den Gemeinden sowie Stadt- und Landkreisen

wurden abgegeben für																						Skr. Lkr. Gem.		
BüSo		CM		CATS		DKP		GRAUE		FAMILIE		Tierschutz		NPD		ödp		PBC		RSB		Einzelbew.		
Anz.	%	Anz.	%	Anz.	%	Anz.	%	Anz.	%	Anz.	%	Anz.	%	Anz.	%	Anz.	%	Anz.	%	Anz.	%	Anz.	%	Schl.
																							425	
																							425124	
																							425125	
																							425130	
																							425134	
																							425135	
																							425999	
																							425	
																							426	
																							426001	
																							426005	
																							426006	
																							426008	
																							426011	
																							426013	
																							426014	
																							426019	
																							426020	

Stadtkreis Landkreis Gemeinde	Wahl- berech- tigte	Wähler	Wahl- betei- ligung	Abgegebene Stimmen		Von den gültigen Stimmen									
				Ungültige	Gültige	CDU		SPD		GRÜNE		FDP/DVP		REP	
Schlüssel	Name	Anz.	%	Anz.	%	Anz.	%	Anz.	%	Anz.	%	Anz.	%	Anz.	%
426	Noch: Landkreis Biberach														
426021	Biberach an der Riß, Stadt														
	Ohne Briefwahl	22829	12440 (59,8)	144	1,2	12296	5506 44,8	3503 28,5	1442 11,7	996 8,1	687 5,6				
	Briefwahl		1916	5	0,3	1911	877 45,9	484 25,3	265 13,9	218 11,4	43 2,3				
	Zusammen	22829	14356 62,9	149	1,0	14207	6383 44,9	3987 28,1	1707 12,0	1214 8,5	730 5,1				
426028	Burgrieden														
	Ohne Briefwahl	2477	1445 (61,3)	15	1,0	1430	785 54,9	366 25,6	91 6,4	73 5,1	78 5,5				
	Briefwahl		110	1	0,9	109	53 48,6	34 31,2	11 10,1	7 6,4	3 2,8				
	Zusammen	2477	1555 62,8	16	1,0	1539	838 54,5	400 26,0	102 6,6	80 5,2	81 5,3				
426031	Dettingen an der Iller														
	Ohne Briefwahl	1428	806 (57,5)	3	0,4	803	456 56,8	156 19,4	45 5,6	29 3,6	54 6,7				
426035	Dürmentingen														
	Ohne Briefwahl	1880	1178 (66,0)	18	1,5	1160	751 64,7	205 17,7	53 4,6	44 3,8	81 7,0				
	Briefwahl		81			81	53 65,4	14 17,3	2 2,5	7 8,6	2 2,5				
	Zusammen	1880	1259 67,0	18	1,4	1241	804 64,8	219 17,6	55 4,4	51 4,1	83 6,7				
426036	Dürnau														
	Ohne Briefwahl	343	233 (70,8)	4	1,7	229	161 70,3	36 15,7	18 7,9	6 2,6	7 3,1				
426038	Eberhardzell														
	Ohne Briefwahl	2806	1717 (64,3)	7	0,4	1710	1179 68,9	249 14,6	112 6,5	69 4,0	74 4,3				
	Briefwahl		124			124	63 50,8	18 14,5	30 24,2	7 5,6	4 3,2				
	Zusammen	2806	1841 65,6	7	0,4	1834	1242 67,7	267 14,6	142 7,7	76 4,1	78 4,3				
426043	Erlenmoos														
	Ohne Briefwahl	1124	734 (67,0)	4	0,5	730	488 66,8	100 13,7	48 6,6	33 4,5	51 7,0				
426044	Erolzheim														
	Ohne Briefwahl	2080	1215 (61,9)	9	0,7	1206	746 61,9	209 17,3	73 6,1	72 6,0	80 6,6				
	Briefwahl		110			110	78 70,9	11 10,0	11 10,0	3 2,7	3 2,7				
	Zusammen	2080	1325 63,7	9	0,7	1316	824 62,6	220 16,7	84 6,4	75 5,7	83 6,3				
426045	Ertingen														
	Ohne Briefwahl	4014	2380 (63,3)	21	0,9	2359	1633 69,2	339 14,4	74 3,1	96 4,1	166 7,0				
	Briefwahl		228			228	157 68,9	36 15,8	10 4,4	10 4,4	13 5,7				
	Zusammen	4014	2608 65,0	21	0,8	2587	1790 69,2	375 14,5	84 3,2	106 4,1	179 6,9				
426135	Gutenzell-Hürbel														
	Ohne Briefwahl	1295	872 (69,3)	10	1,1	862	518 60,1	112 13,0	78 9,0	26 3,0	101 11,7				
426058	Hochdorf														
	Ohne Briefwahl	1484	1034 (72,1)	6	0,6	1028	614 59,7	201 19,6	98 9,5	41 4,0	64 6,2				
426062	Ingoldingen														
	Ohne Briefwahl	2027	1362 (69,9)	13	1,0	1349	875 64,9	232 17,2	97 7,2	58 4,3	74 5,5				
	Briefwahl		74			74	40 54,1	16 21,6	6 8,1	6 8,1	2 2,7				
	Zusammen	2027	1436 70,8	13	0,9	1423	915 64,3	248 17,4	103 7,2	64 4,5	76 5,3				
426064	Kanzach														
	Ohne Briefwahl	402	270 (68,7)	3	1,1	267	175 65,5	39 14,6	15 5,6	18 6,7	17 6,4				
426065	Kirchberg an der Iller														
	Ohne Briefwahl	1335	748 (59,9)	3	0,4	745	453 60,8	164 22,0	39 5,2	35 4,7	29 3,9				
	Briefwahl		86	1	1,2	85	53 62,4	17 20,0	3 3,5	5 5,9	4 4,7				
	Zusammen	1335	834 62,5	4	0,5	830	506 61,0	181 21,8	42 5,1	40 4,8	33 4,0				
426066	Kirchdorf an der Iller														
	Ohne Briefwahl	2399	1265 (52,7)	9	0,7	1256	812 64,6	241 19,2	62 4,9	42 3,3	67 5,3				
	Briefwahl		99	5	5,1	94	52 55,3	24 25,5	3 3,2	12 12,8	3 3,2				
	Zusammen	2399	1364 56,9	14	1,0	1350	864 64,0	265 19,6	65 4,8	54 4,0	70 5,2				

am 25. März 2001 in den Gemeinden sowie Stadt- und Landkreisen

wurden abgegeben für																							Skr. Lkr. Gem.	
BüSo		CM		CATS		DKP		GRAUE		FAMILIE		Tierschutz		NPD		ödp		PBC		RSB		Einzelbew.		Schl.
Anz.	%	Anz.	%	Anz.	%	Anz.	%	Anz.	%	Anz.	%	Anz.	%	Anz.	%	Anz.	%	Anz.	%	Anz.	%	Anz.	%	
																							426	
														43 0,3	119 1,0							426021		
														4 0,2	20 1,0									
														47 0,3	139 1,0									
														4 0,3	33 2,3							426028		
															1 0,9									
														4 0,3	34 2,2									
														6 0,7	57 7,1							426031		
														9 0,8	17 1,5							426035		
														1 1,2	2 2,5									
														10 0,8	19 1,5									
															1 0,4							426036		
														1 0,1	26 1,5							426038		
															2 1,6									
														1 0,1	28 1,5									
														2 0,3	8 1,1							426043		
														5 0,4	21 1,7							426044		
															4 3,6									
														5 0,4	25 1,9									
														13 0,6	38 1,6							426045		
															2 0,9									
														13 0,5	40 1,5									
														4 0,5	23 2,7							426135		
														3 0,3	7 0,7							426058		
														4 0,3	9 0,7							426062		
															4 5,4									
														4 0,3	13 0,9									
														2 0,7	1 0,4							426064		
														2 0,3	23 3,1							426065		
															3 3,5									
														2 0,2	26 3,1									
														10 0,8	22 1,8							426066		
														10 0,7	22 1,6									

Stadtkreis Landkreis Gemeinde	Wahl- berech- tigte	Wähler	Wahl- betei- ligung	Abgegebene Stimmen		Von den gültigen Stimmen									
				Ungültige	Gültige	CDU		SPD		GRÜNE		FDP/DVP		REP	
Schlüssel	Name	Anz.	%	Anz.	%	Anz.	%	Anz.	%	Anz.	%	Anz.	%	Anz.	%
426	Noch: Landkreis Biberach														
426067	Langenenslingen														
	Ohne Briefwahl	2530	1765 (73,1)	17	1,0	1748	1284 73,5	204	11,7	76	4,3	65	3,7	100	5,7
	Briefwahl		113	2	1,8	111	68 61,3	15	13,5	15	13,5	5	4,5	6	5,4
	Zusammen	2530	1878 74,2	19	1,0	1859	1352 72,7	219	11,8	91	4,9	70	3,8	106	5,7
426070	Laupheim, Stadt														
	Ohne Briefwahl	13113	7419 (60,5)	77	1,0	7342	3860 52,6	2037	27,7	398	5,4	491	6,7	419	5,7
	Briefwahl		826	3	0,4	823	429 52,1	204	24,8	73	8,9	64	7,8	41	5,0
	Zusammen	13113	8245 62,9	80	1,0	8165	4289 52,5	2241	27,4	471	5,8	555	6,8	460	5,6
426071	Maselheim														
	Ohne Briefwahl	3247	1910 (61,8)	24	1,3	1886	1048 55,6	315	16,7	269	14,3	100	5,3	110	5,8
	Briefwahl		141			141	60 42,6	28	19,9	24	17,0	15	10,6	12	8,5
	Zusammen	3247	2051 63,2	24	1,2	2027	1108 54,7	343	16,9	293	14,5	115	5,7	122	6,0
426073	Mietingen														
	Ohne Briefwahl	2837	1715 (63,2)	13	0,8	1702	1022 60,0	305	17,9	158	9,3	84	4,9	109	6,4
	Briefwahl		123	1	0,8	122	65 53,3	24	19,7	12	9,8	8	6,6	8	6,6
	Zusammen	2837	1838 64,8	14	0,8	1824	1087 59,6	329	18,0	170	9,3	92	5,0	117	6,4
426074	Mittelbiberach														
	Ohne Briefwahl	2633	1650 (66,9)	9	0,5	1641	774 47,2	416	25,4	224	13,7	115	7,0	85	5,2
	Briefwahl		163	2	1,2	161	58 36,0	55	34,2	29	18,0	13	8,1	6	3,7
	Zusammen	2633	1813 68,9	11	0,6	1802	832 46,2	471	26,1	253	14,0	128	7,1	91	5,0
426078	Moosburg														
	Ohne Briefwahl	172	135 (78,9)	1	0,7	134	92 68,7	24	17,9	9	6,7	2	1,5	4	3,0
426087	Ochsenhausen, Stadt														
	Ohne Briefwahl	6009	3510 (61,9)	31	0,9	3479	2025 58,2	696	20,0	257	7,4	206	5,9	241	6,9
	Briefwahl		308			308	165 53,6	55	17,9	39	12,7	22	7,1	23	7,5
	Zusammen	6009	3818 63,5	31	0,8	3787	2190 57,8	751	19,8	296	7,8	228	6,0	264	7,0
426090	Oggelshausen														
	Ohne Briefwahl	702	466 (69,2)	7	1,5	459	346 75,4	46	10,0	14	3,1	16	3,5	22	4,8
426097	Riedlingen, Stadt														
	Ohne Briefwahl	7351	4280 (63,5)	51	1,2	4229	2735 64,7	790	18,7	198	4,7	207	4,9	228	5,4
	Briefwahl		576	7	1,2	569	299 52,5	125	22,0	69	12,1	39	6,9	25	4,4
	Zusammen	7351	4856 66,1	58	1,2	4798	3034 63,2	915	19,1	267	5,6	246	5,1	253	5,3
426100	Rot an der Rot														
	Ohne Briefwahl	3155	1843 (60,2)	12	0,7	1831	1284 70,1	276	15,1	96	5,2	70	3,8	68	3,7
	Briefwahl		92			92	67 72,8	12	13,0	5	5,4	4	4,3	2	2,2
	Zusammen	3155	1935 61,3	12	0,6	1923	1351 70,3	288	15,0	101	5,3	74	3,8	70	3,6
426134	Schemmerhofen														
	Ohne Briefwahl	5281	3267 (64,9)	25	0,8	3242	1865 57,5	658	20,3	246	7,6	142	4,4	259	8,0
	Briefwahl		236			236	136 57,6	58	24,6	16	6,8	13	5,5	8	3,4
	Zusammen	5281	3503 66,3	25	0,7	3478	2001 57,5	716	20,6	262	7,5	155	4,5	267	7,7
426108	Schwendi														
	Ohne Briefwahl	4331	2600 (64,0)	21	0,8	2579	1517 58,8	517	20,0	155	6,0	113	4,4	183	7,1
	Briefwahl		239			239	152 63,6	26	10,9	22	9,2	13	5,4	16	6,7
	Zusammen	4331	2839 65,6	21	0,7	2818	1669 59,2	543	19,3	177	6,3	126	4,5	199	7,1
426109	Seekirch														
	Ohne Briefwahl	182	127 (72,2)	1	0,8	126	89 70,6	14	11,1	10	7,9	6	4,8	7	5,6
426113	Steinhausen an der Rottum														
	Ohne Briefwahl	1389	998 (73,9)	9	0,9	989	687 69,5	107	10,8	73	7,4	36	3,6	73	7,4

am 25. März 2001 in den Gemeinden sowie Stadt- und Landkreisen

wurden abgegeben für																							Skr. Lkr. Gem.	
BüSo		CM		CATS		DKP		GRAUE		FAMILIE		Tierschutz		NPD		ödp		PBC		RSB		Einzelbew.		Schl.
Anz.	%	Anz.	%	Anz.	%	Anz.	%	Anz.	%	Anz.	%	Anz.	%	Anz.	%	Anz.	%	Anz.	%	Anz.	%	Anz.	%	
																							426	
														12 0,7	7 0,4	426067								
														1 0,9	1 0,9									
														13 0,7	8 0,4									
														22 0,3	115 1,6	426070								
														1 0,1	11 1,3									
														23 0,3	126 1,5									
														8 0,4	36 1,9	426071								
															2 1,4									
														8 0,4	38 1,9									
														5 0,3	19 1,1	426073								
															5 4,1									
														5 0,3	24 1,3									
														5 0,3	22 1,3	426074								
														5 0,3	22 1,2									
														1 0,7	2 1,5	426078								
														19 0,5	35 1,0	426087								
															4 1,3									
														19 0,5	39 1,0									
														8 1,7	7 1,5	426090								
														33 0,8	38 0,9	426097								
														1 0,2	11 1,9									
														34 0,7	49 1,0									
														14 0,8	23 1,3	426100								
															2 2,2									
														14 0,7	25 1,3									
														21 0,6	51 1,6	426134								
														1 0,4	4 1,7									
														22 0,6	55 1,6									
														23 0,9	71 2,8	426108								
														2 0,8	8 3,3									
														25 0,9	79 2,8									
																							426109	
														1 0,1	12 1,2	426113								

Schlüssel	Name	Anz.	Anz.	%	Wahl- berech- tigte	Wähler	Wahl- betei- ligung	Abgegebene Stimmen		Von den gültigen Stimmen									
								Ungültige	Gültige	CDU		SPD		GRÜNE		FDP/DVP		REP	
								Anz.	%	Anz.	%	Anz.	%	Anz.	%	Anz.	%		
426	Noch: Landkreis Biberach																		
426117	Tannheim																		
	Ohne Briefwahl	1711	881	(54,6)	6	0,7	875	489	55,9	182	20,8	54	6,2	56	6,4	64	7,3		
	Briefwahl		97				97	55	56,7	22	22,7	3	3,1	7	7,2	7	7,2		
	Zusammen	1711	978	57,2	6	0,6	972	544	56,0	204	21,0	57	5,9	63	6,5	71	7,3		
426118	Tiefenbach																		
	Ohne Briefwahl	356	228	(64,0)	4	1,8	224	149	66,5	36	16,1	11	4,9	5	2,2	16	7,1		
426120	Ummendorf																		
	Ohne Briefwahl	3052	1867	(65,8)	22	1,2	1845	949	51,4	463	25,1	208	11,3	122	6,6	89	4,8		
	Briefwahl		210				210	87	41,4	56	26,7	36	17,1	24	11,4	5	2,4		
	Zusammen	3052	2077	68,1	22	1,1	2055	1036	50,4	519	25,3	244	11,9	146	7,1	94	4,6		
426121	Unlingen																		
	Ohne Briefwahl	1756	1148	(68,5)	17	1,5	1131	784	69,3	182	16,1	51	4,5	36	3,2	55	4,9		
	Briefwahl		75				75	56	74,7	5	6,7	7	9,3	1	1,3	2	2,7		
	Zusammen	1756	1223	69,6	17	1,4	1206	840	69,7	187	15,5	58	4,8	37	3,1	57	4,7		
426124	Uttenweiler																		
	Ohne Briefwahl	2583	1724	(70,1)	18	1,0	1706	1173	68,8	215	12,6	61	3,6	81	4,7	132	7,7		
	Briefwahl		121				121	91	75,2	17	14,0	4	3,3	6	5,0	2	1,7		
	Zusammen	2583	1845	71,4	18	1,0	1827	1264	69,2	232	12,7	65	3,6	87	4,8	134	7,3		
426125	Wain																		
	Ohne Briefwahl	1071	606	(60,2)	5	0,8	601	321	53,4	117	19,5	37	6,2	47	7,8	60	10,0		
	Briefwahl		64				64	33	51,6	15	23,4	4	6,3	5	7,8	4	6,3		
	Zusammen	1071	670	62,6	5	0,7	665	354	53,2	132	19,8	41	6,2	52	7,8	64	9,6		
426128	Warthausen																		
	Ohne Briefwahl	3421	2190	(69,6)	12	0,5	2178	1050	48,2	554	25,4	221	10,1	154	7,1	172	7,9		
	Briefwahl		258				258	110	42,6	68	26,4	44	17,1	19	7,4	15	5,8		
	Zusammen	3421	2448	71,6	12	0,5	2436	1160	47,6	622	25,5	265	10,9	173	7,1	187	7,7		
42699	Nicht aufteilbare Briefwahl		275				275	153	55,6	56	20,4	28	10,2	16	5,8	11	4,0		
426	Landkreis Biberach insgesamt																		
	Ohne Briefwahl	132271	78098	(62,9)	769	1,0	77329	44589	57,7	16245	21,0	5899	7,6	4334	5,6	4794	6,2		
	Briefwahl		7688		32	0,4	7656	4021	52,5	1668	21,8	900	11,8	625	8,2	304	4,0		
	Zusammen	132271	85786	64,9	801	0,9	84985	48610	57,2	17913	21,1	6799	8,0	4959	5,8	5098	6,0		

Region Bodensee-Oberschwaben

435 Landkreis Bodenseekreis

435005	Bermatingen																
	Ohne Briefwahl	2655	1596	(65,6)	14	0,9	1582	748	47,3	508	32,1	154	9,7	110	7,0	34	2,1
	Briefwahl		208				208	76	36,5	67	32,2	37	17,8	12	5,8	6	2,9
	Zusammen	2655	1804	67,9	14	0,8	1790	824	46,0	575	32,1	191	10,7	122	6,8	40	2,2
435010	Daisendorf																
	Ohne Briefwahl	1061	624	(69,0)	2	0,3	622	281	45,2	185	29,7	59	9,5	60	9,6	25	4,0
	Briefwahl		146				146	64	43,8	49	33,6	7	4,8	24	16,4		
	Zusammen	1061	770	72,6	2	0,3	768	345	44,9	234	30,5	66	8,6	84	10,9	25	3,3
435067	Deggenhausertal																
	Ohne Briefwahl	2839	1630	(60,9)	18	1,1	1612	925	57,4	362	22,5	126	7,8	107	6,6	40	2,5
	Briefwahl		155		1	0,6	154	63	40,9	41	26,6	32	20,8	10	6,5	1	0,6
	Zusammen	2839	1785	62,9	19	1,1	1766	988	55,9	403	22,8	158	8,9	117	6,6	41	2,3
435013	Eriskirch																
	Ohne Briefwahl	3123	1815	(64,1)	14	0,8	1801	924	51,3	564	31,3	107	5,9	88	4,9	64	3,6
	Briefwahl		285		1	0,4	284	135	47,5	91	32,0	22	7,7	18	6,3	5	1,8
	Zusammen	3123	2100	67,2	15	0,7	2085	1059	50,8	655	31,4	129	6,2	106	5,1	69	3,3

am 25. März 2001 in den Gemeinden sowie Stadt- und Landkreisen

wurden abgegeben für																							Skr. Lkr. Gem.	
BüSo		CM		CATS		DKP		GRAUE		FAMILIE		Tierschutz		NPD		ödp		PBC		RSB		Einzelbew.		Schl.
Anz.	%	Anz.	%	Anz.	%	Anz.	%	Anz.	%	Anz.	%	Anz.	%	Anz.	%	Anz.	%	Anz.	%	Anz.	%	Anz.	%	
																							426	
														11	1,3	19	2,2						426117	
																3	3,1							
														11	1,1	22	2,3							
														1	0,4	6	2,7						426118	
														1	0,1	13	0,7						426120	
																2	1,0							
														1	0,0	15	0,7							
														2	0,2	21	1,9						426121	
														2	2,7	2	2,7							
														4	0,3	23	1,9							
														17	1,0	27	1,6						426124	
																1	0,8							
														17	0,9	28	1,5							
														9	1,5	10	1,7						426125	
																3	4,7							
														9	1,4	13	2,0							
														6	0,3	21	1,0						426128	
																2	0,8							
														6	0,2	23	0,9							
																11	4,0						426999	
														381	0,5	1087	1,4						426	
														15	0,2	123	1,6							
														396	0,5	1210	1,4							
																							435	
												10	0,6	5	0,3	13	0,8						435005	
												9	4,3			1	0,5							
												19	1,1	5	0,3	14	0,8							
												4	0,6	2	0,3	6	1,0						435010	
												2	1,4											
												6	0,8	2	0,3	6	0,8							
												11	0,7	5	0,3	36	2,2						435067	
												5	3,2			2	1,3							
												16	0,9	5	0,3	38	2,2							
												25	1,4	4	0,2	25	1,4						435013	
												5	1,8	1	0,4	7	2,5							
												30	1,4	5	0,2	32	1,5							

Stadtkreis Landkreis Gemeinde	Wahl- berech- tigte	Wähler	Wahl- betei- ligung	Abgegebene Stimmen			Von den gültigen Stimmen										
				Ungültige	Gültige		CDU		SPD		GRÜNE		FDP/DVP		REP		
Schlüssel	Name	Anz.	%	Anz.	%	Anz.	%	Anz.	%	Anz.	%	Anz.	%	Anz.	%		
435	Noch: Landkreis Bodenseekreis																
435015	Frickingen																
	Ohne Briefwahl	1997	1165	(62,9)	14	1,2	1151	609	52,9	257	22,3	107	9,3	108	9,4	45	3,9
	Briefwahl		136				136	65	47,8	33	24,3	16	11,8	17	12,5	3	2,2
	Zusammen	1997	1301	65,1	14	1,1	1287	674	52,4	290	22,5	123	9,6	125	9,7	48	3,7
435016	Friedrichshafen, Stadt																
	Ohne Briefwahl	39369	21523	(59,2)	178	0,8	21345	10116	47,4	7614	35,7	1329	6,2	1067	5,0	733	3,4
	Briefwahl		2838		20	0,7	2818	1334	47,3	892	31,7	262	9,3	190	6,7	54	1,9
	Zusammen	39369	24361	61,9	198	0,8	24163	11450	47,4	8506	35,2	1591	6,6	1257	5,2	787	3,3
435018	Hagnau am Bodensee																
	Ohne Briefwahl	1010	612	(70,0)	4	0,7	608	357	58,7	122	20,1	47	7,7	60	9,9	9	1,5
	Briefwahl		129		1	0,8	128	85	66,4	16	12,5	9	7,0	12	9,4	4	3,1
	Zusammen	1010	741	73,4	5	0,7	736	442	60,1	138	18,8	56	7,6	72	9,8	13	1,8
435020	Heiligenberg																
	Ohne Briefwahl	2120	1193	(61,4)	15	1,3	1178	611	51,9	297	25,2	146	12,4	90	7,6	20	1,7
	Briefwahl		167				167	52	31,1	47	28,1	44	26,3	13	7,8	5	3,0
	Zusammen	2120	1360	64,2	15	1,1	1345	663	49,3	344	25,6	190	14,1	103	7,7	25	1,9
435024	Immenstaad am Bodensee																
	Ohne Briefwahl	4443	2678	(68,3)	23	0,9	2655	1220	46,0	880	33,1	208	7,8	245	9,2	50	1,9
	Briefwahl		504		5	1,0	499	231	46,3	154	30,9	46	9,2	48	9,6	12	2,4
	Zusammen	4443	3182	71,6	28	0,9	3154	1451	46,0	1034	32,8	254	8,1	293	9,3	62	2,0
435029	Kressbronn am Bodensee																
	Ohne Briefwahl	5488	3025	(60,0)	24	0,8	3001	1650	55,0	836	27,9	193	6,4	185	6,2	56	1,9
	Briefwahl		427		5	1,2	422	218	51,7	105	24,9	38	9,0	41	9,7	9	2,1
	Zusammen	5488	3452	62,9	29	0,8	3423	1868	54,6	941	27,5	231	6,7	226	6,6	65	1,9
435030	Langenargen																
	Ohne Briefwahl	5360	2983	(63,8)	22	0,7	2961	1592	53,8	836	28,2	217	7,3	205	6,9	64	2,2
	Briefwahl		659		5	0,8	654	314	48,0	188	28,7	66	10,1	50	7,6	17	2,6
	Zusammen	5360	3642	67,9	27	0,7	3615	1906	52,7	1024	28,3	283	7,8	255	7,1	81	2,2
435034	Markdorf, Stadt																
	Ohne Briefwahl	8779	4868	(61,4)	58	1,2	4810	2359	49,0	1479	30,7	445	9,3	317	6,6	103	2,1
	Briefwahl		806		4	0,5	802	340	42,4	227	28,3	120	15,0	78	9,7	17	2,1
	Zusammen	8779	5674	64,6	62	1,1	5612	2699	48,1	1706	30,4	565	10,1	395	7,0	120	2,1
435035	Meckenbeuren																
	Ohne Briefwahl	9170	5227	(59,9)	55	1,1	5172	2844	55,0	1501	29,0	317	6,1	213	4,1	178	3,4
	Briefwahl		398		1	0,3	397	202	50,9	118	29,7	43	10,8	16	4,0	4	1,0
	Zusammen	9170	5625	61,3	56	1,0	5569	3046	54,7	1619	29,1	360	6,5	229	4,1	182	3,3
435036	Meersburg, Stadt																
	Ohne Briefwahl	3854	2050	(61,3)	21	1,0	2029	907	44,7	617	30,4	219	10,8	199	9,8	41	2,0
	Briefwahl		483		4	0,8	479	201	42,0	159	33,2	49	10,2	52	10,9	7	1,5
	Zusammen	3854	2533	65,7	25	1,0	2508	1108	44,2	776	30,9	268	10,7	251	10,0	48	1,9
435042	Neukirch																
	Ohne Briefwahl	1761	1010	(61,6)	6	0,6	1004	659	65,6	191	19,0	60	6,0	38	3,8	36	3,6
	Briefwahl		118				118	64	54,2	29	24,6	16	13,6	3	2,5	3	2,5
	Zusammen	1761	1128	64,1	6	0,5	1122	723	64,4	220	19,6	76	6,8	41	3,7	39	3,5
435045	Oberteuringen																
	Ohne Briefwahl	2853	1707	(64,7)	9	0,5	1698	906	53,4	494	29,1	93	5,5	106	6,2	42	2,5
	Briefwahl		201				201	100	49,8	61	30,3	18	9,0	8	4,0	8	4,0
	Zusammen	2853	1908	66,9	9	0,5	1899	1006	53,0	555	29,2	111	5,8	114	6,0	50	2,6
435047	Owingen																
	Ohne Briefwahl	2935	1730	(64,8)	14	0,8	1716	851	49,6	430	25,1	147	8,6	183	10,7	47	2,7
	Briefwahl		245				245	90	36,7	79	32,2	39	15,9	33	13,5	2	0,8
	Zusammen	2935	1975	67,3	14	0,7	1961	941	48,0	509	26,0	186	9,5	216	11,0	49	2,5

am 25. März 2001 in den Gemeinden sowie Stadt- und Landkreisen

wurden abgegeben für																							Skr. Lkr. Gem.	
BüSo		CM		CATS		DKP		GRAUE		FAMILIE		Tierschutz		NPD		ödp		PBC		RSB		Einzelbew.		
Anz.	%	Anz.	%	Anz.	%	Anz.	%	Anz.	%	Anz.	%	Anz.	%	Anz.	%	Anz.	%	Anz.	%	Anz.	%	Anz.	%	Schl.
																							435	
																							435015	
																							435016	
																							435018	
																							435020	
																							435024	
																							435029	
																							435030	
																							435034	
																							435035	
																							435036	
																							435042	
																							435045	
																							435047	

Stadtkreis Landkreis Gemeinde	Wahl- berech- tigte	Wähler	Wahl- betei- ligung	Abgegebene Stimmen		Von den gültigen Stimmen									
				Ungültige	Gültige	CDU		SPD		GRÜNE		FDP/DVP		REP	
Schlüssel	Name	Anz.	%	Anz.	%	Anz.	%	Anz.	%	Anz.	%	Anz.	%	Anz.	%
435	Noch: Landkreis Bodenseekreis														
435052	Salem														
	Ohne Briefwahl	7475	4446 (64,5)	47	1,1	4399	1963 44,6	1387	31,5	460	10,5	353	8,0	103	2,3
	Briefwahl		520	2	0,4	518	210 40,5	144	27,8	89	17,2	51	9,8	5	1,0
	Zusammen	7475	4966 66,4	49	1,0	4917	2173 44,2	1531	31,1	549	11,2	404	8,2	108	2,2
435053	Sipplingen														
	Ohne Briefwahl	1696	967 (64,7)	13	1,3	954	414 43,4	272	28,5	69	7,2	160	16,8	25	2,6
	Briefwahl		168	3	1,8	165	62 37,6	47	28,5	15	9,1	40	24,2		
	Zusammen	1696	1135 66,9	16	1,4	1119	476 42,5	319	28,5	84	7,5	200	17,9	25	2,2
435054	Stetten														
	Ohne Briefwahl	736	437 (66,6)	2	0,5	435	196 45,1	130	29,9	48	11,0	35	8,0	16	3,7
	Briefwahl		79			79	38 48,1	24	30,4	9	11,4	5	6,3		
	Zusammen	736	516 70,1	2	0,4	514	234 45,5	154	30,0	57	11,1	40	7,8	16	3,1
435057	Tett nang, Stadt														
	Ohne Briefwahl	12561	7170 (62,2)	59	0,8	7111	3911 55,0	1846	26,0	630	8,9	410	5,8	189	2,7
	Briefwahl		977	2	0,2	975	467 47,9	271	27,8	108	11,1	86	8,8	25	2,6
	Zusammen	12561	8147 64,9	61	0,7	8086	4378 54,1	2117	26,2	738	9,1	496	6,1	214	2,6
435059	Überlingen, Stadt														
	Ohne Briefwahl	15596	8181 (60,3)	72	0,9	8109	3598 44,4	2219	27,4	837	10,3	1104	13,6	167	2,1
	Briefwahl		1896	6	0,3	1890	846 44,8	432	22,9	217	11,5	318	16,8	22	1,2
	Zusammen	15596	10077 64,6	78	0,8	9999	4444 44,4	2651	26,5	1054	10,5	1422	14,2	189	1,9
435066	Uhl d i n g e n - M ü h l h o f e n														
	Ohne Briefwahl	5418	2926 (60,8)	28	1,0	2898	1223 42,2	946	32,6	304	10,5	299	10,3	72	2,5
	Briefwahl		563	6	1,1	557	223 40,0	167	30,0	74	13,3	63	11,3	14	2,5
	Zusammen	5418	3489 64,4	34	1,0	3455	1446 41,9	1113	32,2	378	10,9	362	10,5	86	2,5
435	Landkreis Bodenseekreis insgesamt														
	Ohne Briefwahl	142299	79563 (61,5)	712	0,9	78851	38864 49,3	23973	30,4	6322	8,0	5742	7,3	2159	2,7
	Briefwahl		12108	66	0,5	12042	5480 45,5	3441	28,6	1376	11,4	1188	9,9	223	1,9
	Zusammen	142299	91671 64,4	778	0,8	90893	44344 48,8	27414	30,2	7698	8,5	6930	7,6	2382	2,6
436	Landkreis Ravensburg														
436001	Achberg														
	Ohne Briefwahl	1040	554 (57,0)	7	1,3	547	329 60,1	104	19,0	70	12,8	20	3,7	14	2,6
	Briefwahl		63			63	31 49,2	15	23,8	11	17,5	2	3,2		
	Zusammen	1040	617 59,3	7	1,1	610	360 59,0	119	19,5	81	13,3	22	3,6	14	2,3
436003	Aichstetten														
	Ohne Briefwahl	1864	1013 (56,5)	9	0,9	1004	603 60,1	213	21,2	57	5,7	47	4,7	38	3,8
	Briefwahl		68			68	40 58,8	15	22,1	10	14,7				
	Zusammen	1864	1081 58,0	9	0,8	1072	643 60,0	228	21,3	67	6,3	47	4,4	38	3,5
436004	Aitrach														
	Ohne Briefwahl	1871	977 (54,2)	10	1,0	967	544 56,3	253	26,2	53	5,5	56	5,8	33	3,4
	Briefwahl		69	1	1,4	68	43 63,2	12	17,6	4	5,9	7	10,3	1	1,5
	Zusammen	1871	1046 55,9	11	1,1	1035	587 56,7	265	25,6	57	5,5	63	6,1	34	3,3
436005	Altshausen														
	Ohne Briefwahl	2937	1514 (56,7)	17	1,1	1497	855 57,1	362	24,2	57	3,8	77	5,1	108	7,2
436006	Amtzell														
	Ohne Briefwahl	2460	1402 (61,8)	16	1,1	1386	782 56,4	321	23,2	133	9,6	65	4,7	38	2,7
	Briefwahl		185	1	0,5	184	102 55,4	46	25,0	22	12,0	10	5,4	2	1,1
	Zusammen	2460	1587 64,5	17	1,1	1570	884 56,3	367	23,4	155	9,9	75	4,8	40	2,5
436094	Argenbühl														
	Ohne Briefwahl	4167	2567 (64,8)	29	1,1	2538	1533 60,4	482	19,0	189	7,4	84	3,3	112	4,4
	Briefwahl		187			187	83 44,4	50	26,7	29	15,5	3	1,6	5	2,7
	Zusammen	4167	2754 66,1	29	1,1	2725	1616 59,3	532	19,5	218	8,0	87	3,2	117	4,3

am 25. März 2001 in den Gemeinden sowie Stadt- und Landkreisen

wurden abgegeben für																							Skr. Lkr. Gem.			
BüSo		CM		CATS		DKP		GRAUE		FAMILIE		Tierschutz		NPD		ödp		PBC		RSB		Einzelbew.		Schl.		
Anz.	%	Anz.	%	Anz.	%	Anz.	%	Anz.	%	Anz.	%	Anz.	%	Anz.	%	Anz.	%	Anz.	%	Anz.	%	Anz.	%			
																							435			
												74	1,7	6	0,1	53	1,2							435052		
												6	1,2	1	0,2	12	2,3									
												80	1,6	7	0,1	65	1,3									
												6	0,6	3	0,3	5	0,5							435053		
														1	0,6											
												6	0,5	4	0,4	5	0,4									
												4	0,9	1	0,2	5	1,1							435054		
												1	1,3			2	2,5									
												5	1,0	1	0,2	7	1,4									
																94	1,3	31	0,4							435057
																13	1,3	5	0,5							
																107	1,3	36	0,4							
												95	1,2	25	0,3	64	0,8							435059		
												31	1,6	7	0,4	17	0,9									
												126	1,3	32	0,3	81	0,8									
												24	0,8	6	0,2	24	0,8							435066		
												11	2,0	1	0,2	4	0,7									
												35	1,0	7	0,2	28	0,8									
												644	0,8	169	0,2	940	1,2	38	0,0							435
												137	1,1	24	0,2	167	1,4	6	0,0							
												781	0,9	193	0,2	1107	1,2	44	0,0							
																							436			
																10	1,8							436001		
																4	6,3									
																14	2,3									
																46	4,6							436003		
																3	4,4									
																49	4,6									
																28	2,9							436004		
																1	1,5									
																29	2,8									
																30	2,0	8	0,5							436005
																47	3,4							436006		
																2	1,1									
																49	3,1									
																138	5,4							436094		
																17	9,1									
																155	5,7									

Stadtkreis Landkreis Gemeinde	Wahl- berech- tigte	Wähler	Wahl- betei- ligung	Abgegebene Stimmen		Von den gültigen Stimmen									
				Ungültige	Gültige	CDU		SPD		GRÜNE		FDP/DVP		REP	
Schlüssel	Name	Anz.	%	Anz.	%	Anz.	%	Anz.	%	Anz.	%	Anz.	%	Anz.	%
436	Noch: Landkreis Ravensburg														
436008	Aulendorf, Stadt														
	Ohne Briefwahl	6690	3396 (55,5)	51	1,5	3345	1794 53,6	887	26,5	235	7,0	187	5,6	189	5,7
	Briefwahl		530	5	0,9	525	267 50,9	135	25,7	33	6,3	48	9,1	30	5,7
	Zusammen	6690	3926 58,7	56	1,4	3870	2061 53,3	1022	26,4	268	6,9	235	6,1	219	5,7
436009	Bad Waldsee, Stadt														
	Ohne Briefwahl	13634	6982 (55,4)	79	1,1	6903	3955 57,3	1732	25,1	485	7,0	398	5,8	234	3,4
	Briefwahl		987	9	0,9	978	579 59,2	211	21,6	87	8,9	54	5,5	32	3,3
	Zusammen	13634	7969 58,4	88	1,1	7881	4534 57,5	1943	24,7	572	7,3	452	5,7	266	3,4
436010	Bad Wurzach, Stadt														
	Ohne Briefwahl	9568	5540 (61,0)	71	1,3	5469	3402 62,2	1049	19,2	289	5,3	255	4,7	287	5,2
	Briefwahl		450	2	0,4	448	261 58,3	88	19,6	40	8,9	24	5,4	15	3,3
	Zusammen	9568	5990 62,6	73	1,2	5917	3663 61,9	1137	19,2	329	5,6	279	4,7	302	5,1
436011	Baienfurt														
	Ohne Briefwahl	5013	2785 (59,8)	17	0,6	2768	1479 53,4	777	28,1	193	7,0	124	4,5	154	5,6
	Briefwahl		338	1	0,3	337	172 51,0	98	29,1	28	8,3	11	3,3	21	6,2
	Zusammen	5013	3123 62,3	18	0,6	3105	1651 53,2	875	28,2	221	7,1	135	4,3	175	5,6
436012	Baindt														
	Ohne Briefwahl	3375	2001 (64,3)	17	0,8	1984	1099 55,4	501	25,3	149	7,5	90	4,5	118	5,9
	Briefwahl		244			244	107 43,9	65	26,6	31	12,7	22	9,0	12	4,9
	Zusammen	3375	2245 66,5	17	0,8	2228	1206 54,1	566	25,4	180	8,1	112	5,0	130	5,8
436013	Berg														
	Ohne Briefwahl	2830	1732 (67,9)	17	1,0	1715	923 53,8	414	24,1	131	7,6	132	7,7	70	4,1
	Briefwahl		268			268	164 61,2	56	20,9	15	5,6	17	6,3	12	4,5
	Zusammen	2830	2000 70,7	17	0,9	1983	1087 54,8	470	23,7	146	7,4	149	7,5	82	4,1
436014	Bergatreute														
	Ohne Briefwahl	2216	1314 (62,5)	18	1,4	1296	777 60,0	267	20,6	87	6,7	62	4,8	76	5,9
	Briefwahl		105	1	1,0	104	60 57,7	25	24,0	9	8,7	2	1,9	1	1,0
	Zusammen	2216	1419 64,0	19	1,3	1400	837 59,8	292	20,9	96	6,9	64	4,6	77	5,5
436018	Bodnegg														
	Ohne Briefwahl	2312	1282 (59,3)	17	1,3	1265	647 51,1	311	24,6	157	12,4	72	5,7	36	2,8
	Briefwahl		143	2	1,4	141	56 39,7	41	29,1	29	20,6	6	4,3	3	2,1
	Zusammen	2312	1425 61,6	19	1,3	1406	703 50,0	352	25,0	186	13,2	78	5,5	39	2,8
436019	Boms														
	Ohne Briefwahl	412	255 (65,1)	2	0,8	253	157 62,1	53	20,9	11	4,3	6	2,4	20	7,9
436024	Ebenweiler														
	Ohne Briefwahl	748	456 (63,5)	1	0,2	455	281 61,8	83	18,2	38	8,4	21	4,6	22	4,8
436093	Ebersbach-Musbach														
	Ohne Briefwahl	1225	729 (62,3)	10	1,4	719	399 55,5	172	23,9	54	7,5	29	4,0	51	7,1
436027	Eichstegen														
	Ohne Briefwahl	381	252 (70,8)	5	2,0	247	152 61,5	44	17,8	12	4,9	14	5,7	18	7,3
436032	Fleischwangen														
	Ohne Briefwahl	380	262 (68,9)	4	1,5	258	160 62,0	49	19,0	21	8,1	9	3,5	10	3,9
436096	Fronreute														
	Ohne Briefwahl	3039	1969 (68,8)	22	1,1	1947	1173 60,2	380	19,5	183	9,4	72	3,7	85	4,4
	Briefwahl		167			167	89 53,3	40	24,0	25	15,0	6	3,6	6	3,6
	Zusammen	3039	2136 70,3	22	1,0	2114	1262 59,7	420	19,9	208	9,8	78	3,7	91	4,3
436039	Grünkraut														
	Ohne Briefwahl	2061	1242 (65,0)	12	1,0	1230	594 48,3	333	27,1	131	10,7	73	5,9	41	3,3
	Briefwahl		141			141	59 41,8	39	27,7	24	17,0	10	7,1	2	1,4
	Zusammen	2061	1383 67,1	12	0,9	1371	653 47,6	372	27,1	155	11,3	83	6,1	43	3,1

am 25. März 2001 in den Gemeinden sowie Stadt- und Landkreisen

wurden abgegeben für																							Skr. Lkr. Gem.	
BüSo		CM		CATS		DKP		GRAUE		FAMILIE		Tierschutz		NPD		ödp		PBC		RSB		Einzelbew.		
Anz.	%	Anz.	%	Anz.	%	Anz.	%	Anz.	%	Anz.	%	Anz.	%	Anz.	%	Anz.	%	Anz.	%	Anz.	%	Anz.	%	Schl.
																							436	
																39 1,2	14 0,4						436008	
																7 1,3	5 1,0							
																46 1,2	19 0,5							
																99 1,4						436009		
																15 1,5								
																114 1,4								
																187 3,4						436010		
																20 4,5								
																207 3,5								
																26 0,9	15 0,5						436011	
																7 2,1								
																33 1,1	15 0,5							
																21 1,1	6 0,3						436012	
																4 1,6	3 1,2							
																25 1,1	9 0,4							
																35 2,0	10 0,6						436013	
																3 1,1	1 0,4							
																38 1,9	11 0,6							
																27 2,1						436014		
																7 6,7								
																34 2,4								
																36 2,8	6 0,5						436018	
																4 2,8	2 1,4							
																40 2,8	8 0,6							
																5 2,0	1 0,4						436019	
																10 2,2						436024		
																13 1,8	1 0,1						436093	
																5 2,0	2 0,8						436027	
																5 1,9	4 1,6						436032	
																42 2,2	12 0,6						436096	
																1 0,6								
																43 2,0	12 0,6							
																50 4,1	8 0,7						436039	
																6 4,3	1 0,7							
																56 4,1	9 0,7							

Stadtkreis Landkreis Gemeinde	Wahl- berech- tigte	Wähler	Wahl- betei- ligung	Abgegebene Stimmen		Von den gültigen Stimmen									
				Ungültige	Gültige	CDU		SPD		GRÜNE		FDP/DVP		REP	
Schlüssel	Name	Anz.	%	Anz.	%	Anz.	%	Anz.	%	Anz.	%	Anz.	%	Anz.	%
436	Noch: Landkreis Ravensburg														
436040	Guggenhausen Ohne Briefwahl	143	107 (78,1)	1	0,9	106	72 67,9	14	13,2	12	11,3	1	0,9	6	5,7
436095	Horgenzell Ohne Briefwahl	3149	1837 (62,5)	14	0,8	1823	1165 63,9	322	17,7	144	7,9	71	3,9	65	3,6
	Briefwahl		197	1	0,5	196	123 62,8	40	20,4	23	11,7	2	1,0	3	1,5
	Zusammen	3149	2034 64,6	15	0,7	2019	1288 63,8	362	17,9	167	8,3	73	3,6	68	3,4
436047	Hoßkirch Ohne Briefwahl	538	343 (68,5)	2	0,6	341	228 66,9	60	17,6	25	7,3	13	3,8	9	2,6
436049	Isny im Allgäu, Stadt Ohne Briefwahl	9541	4753 (54,2)	52	1,1	4701	2264 48,2	1488	31,7	239	5,1	210	4,5	173	3,7
	Briefwahl		722			722	326 45,2	242	33,5	50	6,9	38	5,3	20	2,8
	Zusammen	9541	5475 57,4	52	0,9	5423	2590 47,8	1730	31,9	289	5,3	248	4,6	193	3,6
436052	Kißlegg Ohne Briefwahl	6258	3473 (60,2)	30	0,9	3443	1982 57,6	756	22,0	254	7,4	156	4,5	116	3,4
	Briefwahl		446	12	2,7	434	245 56,5	101	23,3	37	8,5	21	4,8	10	2,3
	Zusammen	6258	3919 62,6	42	1,1	3877	2227 57,4	857	22,1	291	7,5	177	4,6	126	3,2
436053	Königseggwald Ohne Briefwahl	474	322 (73,2)	3	0,9	319	193 60,5	74	23,2	13	4,1	14	4,4	15	4,7
436055	Leutkirch im Allgäu, Stadt Ohne Briefwahl	15762	8576 (58,0)	92	1,1	8484	4809 56,7	2024	23,9	587	6,9	349	4,1	317	3,7
	Briefwahl		918	3	0,3	915	502 54,9	215	23,5	81	8,9	41	4,5	28	3,1
	Zusammen	15762	9494 60,2	95	1,0	9399	5311 56,5	2239	23,8	668	7,1	390	4,1	345	3,7
436064	Ravensburg, Stadt Ohne Briefwahl	33476	17655 (58,2)	151	0,9	17504	8697 49,7	4940	28,2	1890	10,8	920	5,3	494	2,8
	Briefwahl		2939	10	0,3	2929	1360 46,4	774	26,4	432	14,7	205	7,0	69	2,4
	Zusammen	33476	20594 61,5	161	0,8	20433	10057 49,2	5714	28,0	2322	11,4	1125	5,5	563	2,8
436067	Riedhausen Ohne Briefwahl	402	271 (71,5)	5	1,8	266	194 72,9	34	12,8	9	3,4	7	2,6	14	5,3
436069	Schlier Ohne Briefwahl	2648	1607 (67,0)	10	0,6	1597	837 52,4	359	22,5	191	12,0	78	4,9	75	4,7
	Briefwahl		242			242	93 38,4	71	29,3	40	16,5	23	9,5	9	3,7
	Zusammen	2648	1849 69,8	10	0,5	1839	930 50,6	430	23,4	231	12,6	101	5,5	84	4,6
436077	Unterwaldhausen Ohne Briefwahl	190	121 (68,8)	1	0,8	120	73 60,8	20	16,7	22	18,3			1	0,8
436078	Vogt Ohne Briefwahl	3131	1665 (58,7)	14	0,8	1651	794 48,1	528	32,0	140	8,5	76	4,6	64	3,9
	Briefwahl		272	2	0,7	270	130 48,1	59	21,9	39	14,4	21	7,8	10	3,7
	Zusammen	3131	1937 61,9	16	0,8	1921	924 48,1	587	30,6	179	9,3	97	5,0	74	3,9
436079	Waldburg Ohne Briefwahl	2095	1243 (63,9)	8	0,6	1235	657 53,2	313	25,3	129	10,4	56	4,5	45	3,6
	Briefwahl		138			138	60 43,5	29	21,0	30	21,7	6	4,3	9	6,5
	Zusammen	2095	1381 65,9	8	0,6	1373	717 52,2	342	24,9	159	11,6	62	4,5	54	3,9
436081	Wangen im Allgäu, Stadt Ohne Briefwahl	18381	9873 (59,4)	124	1,3	9749	4652 47,7	2953	30,3	981	10,1	405	4,2	283	2,9
	Briefwahl		1643	9	0,5	1634	812 49,7	414	25,3	211	12,9	88	5,4	33	2,0
	Zusammen	18381	11516 62,7	133	1,2	11383	5464 48,0	3367	29,6	1192	10,5	493	4,3	316	2,8
436082	Weingarten, Stadt Ohne Briefwahl	16848	8347 (54,6)	79	0,9	8268	4186 50,6	2358	28,5	760	9,2	393	4,8	398	4,8
	Briefwahl		1401	1	0,1	1400	686 49,0	368	26,3	178	12,7	95	6,8	43	3,1
	Zusammen	16848	9748 57,9	80	0,8	9668	4872 50,4	2726	28,2	938	9,7	488	5,0	441	4,6

am 25. März 2001 in den Gemeinden sowie Stadt- und Landkreisen

wurden abgegeben für																							Skr. Lkr. Gem.		
BüSo		CM		CATS		DKP		GRAUE		FAMILIE		Tierschutz		NPD		ödp		PBC		RSB		Einzelbew.		Schl.	
Anz.	%	Anz.	%	Anz.	%	Anz.	%	Anz.	%	Anz.	%	Anz.	%	Anz.	%	Anz.	%	Anz.	%	Anz.	%	Anz.	%		
																								436	
																	1	0,9							436040
																	43	2,4	13	0,7					436095
																	3	1,5	2	1,0					
																	46	2,3	15	0,7					
																	6	1,8							436047
																	327	7,0							436049
																	46	6,4							
																	373	6,9							
																	179	5,2							436052
																	20	4,6							
																	199	5,1							
																	8	2,5	2	0,6					436053
																	398	4,7							436055
																	48	5,2							
																	446	4,7							
																	414	2,4	149	0,9					436064
																	72	2,5	17	0,6					
																	486	2,4	166	0,8					
																	2	0,8	6	2,3					436067
																	37	2,3	20	1,3					436069
																	2	0,8	4	1,7					
																	39	2,1	24	1,3					
																	4	3,3							436077
																	49	3,0							436078
																	11	4,1							
																	60	3,1							
																	32	2,6	3	0,2					436079
																	4	2,9							
																	36	2,6	3	0,2					
																	475	4,9							436081
																	76	4,7							
																	551	4,8							
																	108	1,3	65	0,8					436082
																	20	1,4	10	0,7					
																	128	1,3	75	0,8					

Stadtkreis Landkreis Gemeinde	Wahl- berech- tigte	Wähler	Wahl- betei- ligung	Abgegebene Stimmen		Von den gültigen Stimmen									
				Ungültige	Gültige	CDU		SPD		GRÜNE		FDP/DVP		REP	
Schlüssel	Name	Anz.	%	Anz.	%	Anz.	%	Anz.	%	Anz.	%	Anz.	%	Anz.	%
436	Noch: Landkreis Ravensburg														
436083	Wilhelmsdorf														
	Ohne Briefwahl	3196	1810 (62,9)	18	1,0	1792	962 53,7	377	21,0	210	11,7	96	5,4	39	2,2
	Briefwahl		308			308	143 46,4	68	22,1	57	18,5	17	5,5	8	2,6
	Zusammen	3196	2118 66,3	18	0,8	2100	1105 52,6	445	21,2	267	12,7	113	5,4	47	2,2
436085	Wolfegg														
	Ohne Briefwahl	2445	1430 (62,3)	18	1,3	1412	788 55,8	346	24,5	95	6,7	63	4,5	63	4,5
	Briefwahl		143			143	73 51,0	32	22,4	16	11,2	8	5,6	5	3,5
	Zusammen	2445	1573 64,3	18	1,1	1555	861 55,4	378	24,3	111	7,1	71	4,6	68	4,4
436087	Wolpertswende														
	Ohne Briefwahl	2921	1636 (59,0)	13	0,8	1623	1010 62,2	301	18,5	134	8,3	65	4,0	79	4,9
	Briefwahl		131			131	68 51,9	29	22,1	23	17,6	6	4,6	3	2,3
	Zusammen	2921	1767 60,5	13	0,7	1754	1078 61,5	330	18,8	157	9,0	71	4,0	82	4,7
43699	Nicht aufteilbare Briefwahl		500		4 0,8	496	260 52,4	103	20,8	63	12,7	29	5,8	23	4,6
436	Landkreis Ravensburg insgesamt														
	Ohne Briefwahl	189821	103293 (59,1)	1066	1,0	102227	55201 54,0	26054	25,5	8570	8,4	4866	4,8	4010	3,9
	Briefwahl		13945		64 0,5	13881	6994 50,4	3481	25,1	1677	12,1	822	5,9	415	3,0
	Zusammen	189821	117238 61,8	1130	1,0	116108	62195 53,6	29535	25,4	10247	8,8	5688	4,9	4425	3,8
437	Landkreis Sigmaringen														
437100	Bad Saulgau, Stadt														
	Ohne Briefwahl	12574	7238 (61,7)	102	1,4	7136	3847 53,9	1986	27,8	261	3,7	459	6,4	463	6,5
	Briefwahl		807		8 1,0	799	429 53,7	208	26,0	62	7,8	52	6,5	32	4,0
	Zusammen	12574	8045 64,0	110	1,4	7935	4276 53,9	2194	27,6	323	4,1	511	6,4	495	6,2
437005	Beuron														
	Ohne Briefwahl	635	396 (70,8)	7	1,8	389	241 62,0	74	19,0	28	7,2	28	7,2	13	3,3
	Briefwahl		74		1 1,4	73	45 61,6	15	20,5	2	2,7	8	11,0	3	4,1
	Zusammen	635	470 74,0	8	1,7	462	286 61,9	89	19,3	30	6,5	36	7,8	16	3,5
437008	Bingen														
	Ohne Briefwahl	2081	1254 (63,6)	13	1,0	1241	642 51,7	376	30,3	53	4,3	82	6,6	74	6,0
	Briefwahl		102			102	58 56,9	20	19,6	11	10,8	5	4,9	4	3,9
	Zusammen	2081	1356 65,2	13	1,0	1343	700 52,1	396	29,5	64	4,8	87	6,5	78	5,8
437031	Gammertingen, Stadt														
	Ohne Briefwahl	4715	2573 (58,2)	36	1,4	2537	1373 54,1	670	26,4	130	5,1	171	6,7	173	6,8
	Briefwahl		272			272	120 44,1	93	34,2	27	9,9	21	7,7	9	3,3
	Zusammen	4715	2845 60,3	36	1,3	2809	1493 53,2	763	27,2	157	5,6	192	6,8	182	6,5
437044	Herbertingen														
	Ohne Briefwahl	3433	2130 (64,2)	25	1,2	2105	1264 60,0	465	22,1	72	3,4	140	6,7	143	6,8
	Briefwahl		114		1 0,9	113	58 51,3	21	18,6	6	5,3	13	11,5	12	10,6
	Zusammen	3433	2244 65,4	26	1,2	2218	1322 59,6	486	21,9	78	3,5	153	6,9	155	7,0
437124	Herdwangen-Schönach														
	Ohne Briefwahl	2230	1177 (56,5)	20	1,7	1157	582 50,3	261	22,6	168	14,5	83	7,2	44	3,8
	Briefwahl		143		1 0,7	142	59 41,5	28	19,7	31	21,8	21	14,8	1	0,7
	Zusammen	2230	1320 59,2	21	1,6	1299	641 49,3	289	22,2	199	15,3	104	8,0	45	3,5
437047	Hettingen, Stadt														
	Ohne Briefwahl	1460	1000 (71,4)	10	1,0	990	659 66,6	211	21,3	23	2,3	49	4,9	38	3,8
	Briefwahl		58		1 1,7	57	44 77,2	4	7,0	3	5,3	3	5,3	2	3,5
	Zusammen	1460	1058 72,5	11	1,0	1047	703 67,1	215	20,5	26	2,5	52	5,0	40	3,8
437053	Hohentengen														
	Ohne Briefwahl	3090	1895 (64,2)	30	1,6	1865	1108 59,4	344	18,4	46	2,5	145	7,8	195	10,5
	Briefwahl		125		4 3,2	121	67 55,4	28	23,1	7	5,8	12	9,9	3	2,5
	Zusammen	3090	2020 65,4	34	1,7	1986	1175 59,2	372	18,7	53	2,7	157	7,9	198	10,0

am 25. März 2001 in den Gemeinden sowie Stadt- und Landkreisen

wurden abgegeben für																							Skr. Lkr. Gem.
BüSo		CM		CATS		DKP		GRAUE		FAMILIE		Tierschutz		NPD		ödp		PBC		RSB		Einzelbew.	Schl.
Anz.	%	Anz.	%	Anz.	%	Anz.	%	Anz.	%	Anz.	%	Anz.	%	Anz.	%	Anz.	%	Anz.	%	Anz.	%	Anz.	%
																							436
																33	1,8	75	4,2				436083
																9	2,9	6	1,9				
																42	2,0	81	3,9				
																57	4,0						436085
																9	6,3						
																66	4,2						
																27	1,7	7	0,4				436087
																2	1,5						
																29	1,7	7	0,4				
																14	2,8	4	0,8				436999
																3099	3,0	427	0,4				436
																437	3,1	55	0,4				
																3536	3,0	482	0,4				
																							437
																120	1,7						437100
																16	2,0						
																136	1,7						
																5	1,3						437005
																5	1,1						
																14	1,1						437008
																4	3,9						
																18	1,3						
																20	0,8						437031
																2	0,7						
																22	0,8						
																21	1,0						437044
																3	2,7						
																24	1,1						
																19	1,6						437124
																2	1,4						
																21	1,6						
																10	1,0						437047
																1	1,8						
																11	1,1						
																27	1,4						437053
																4	3,3						
																31	1,6						

Stadtkreis Landkreis Gemeinde	Wahl- berech- tigte	Wähler	Wahl- betei- ligung	Abgegebene Stimmen		Von den gültigen Stimmen									
				Ungültige	Gültige	CDU		SPD		GRÜNE		FDP/DVP		REP	
Schlüssel	Name	Anz.	%	Anz.	%	Anz.	%	Anz.	%	Anz.	%	Anz.	%	Anz.	%
437	Noch: Landkreis Sigmaringen														
437056	Illmensee														
	Ohne Briefwahl	1412	837	(66,1)	13	1,6	824	452	54,9	208	25,2	72	8,7	48	5,8
	Briefwahl		118				118	42	35,6	28	23,7	28	23,7	11	9,3
	Zusammen	1412	955	67,6	13	1,4	942	494	52,4	236	25,1	100	10,6	59	6,3
437059	Inzigkofen														
	Ohne Briefwahl	2050	1202	(62,4)	21	1,7	1181	686	58,1	315	26,7	46	3,9	72	6,1
	Briefwahl		120		1	0,8	119	65	54,6	26	21,8	10	8,4	14	11,8
	Zusammen	2050	1322	64,5	22	1,7	1300	751	57,8	341	26,2	56	4,3	86	6,6
437065	Krauchenwies														
	Ohne Briefwahl	3618	2159	(63,5)	33	1,5	2126	1198	56,3	547	25,7	111	5,2	132	6,2
	Briefwahl		202				202	99	49,0	60	29,7	16	7,9	17	8,4
	Zusammen	3618	2361	65,3	33	1,4	2328	1297	55,7	607	26,1	127	5,5	149	6,4
437072	Leibertingen														
	Ohne Briefwahl	1648	1159	(73,2)	15	1,3	1144	697	60,9	248	21,7	61	5,3	84	7,3
	Briefwahl		62				62	36	58,1	11	17,7	6	9,7	5	8,1
	Zusammen	1648	1221	74,1	15	1,2	1206	733	60,8	259	21,5	67	5,6	89	7,4
437076	Mengen, Stadt														
	Ohne Briefwahl	7362	4077	(59,4)	52	1,3	4025	2294	57,0	1013	25,2	159	4,0	276	6,9
	Briefwahl		469		5	1,1	464	229	49,4	127	27,4	21	4,5	60	12,9
	Zusammen	7362	4546	61,7	57	1,3	4489	2523	56,2	1140	25,4	180	4,0	336	7,5
437078	Meßkirch, Stadt														
	Ohne Briefwahl	5931	3094	(55,5)	51	1,6	3043	1744	57,3	804	26,4	122	4,0	206	6,8
	Briefwahl		324		1	0,3	323	168	52,0	88	27,2	28	8,7	26	8,0
	Zusammen	5931	3418	57,6	52	1,5	3366	1912	56,8	892	26,5	150	4,5	232	6,9
437082	Neufra														
	Ohne Briefwahl	1445	794	(57,0)	9	1,1	785	419	53,4	204	26,0	44	5,6	66	8,4
	Briefwahl		50				50	17	34,0	17	34,0	10	20,0	3	6,0
	Zusammen	1445	844	58,4	9	1,1	835	436	52,2	221	26,5	54	6,5	69	8,3
437086	Ostrach														
	Ohne Briefwahl	4868	2957	(63,9)	49	1,7	2908	1712	58,9	732	25,2	117	4,0	158	5,4
	Briefwahl		227				227	117	51,5	66	29,1	15	6,6	15	6,6
	Zusammen	4868	3184	65,4	49	1,5	3135	1829	58,3	798	25,5	132	4,2	173	5,5
437088	Pfullendorf, Stadt														
	Ohne Briefwahl	8634	4458	(54,5)	64	1,4	4394	2576	58,6	1096	24,9	213	4,8	282	6,4
	Briefwahl		407				407	190	46,7	105	25,8	42	10,3	49	12,0
	Zusammen	8634	4865	56,3	64	1,3	4801	2766	57,6	1201	25,0	255	5,3	331	6,9
437123	Sauldorf														
	Ohne Briefwahl	1824	1245	(70,6)	22	1,8	1223	788	64,4	219	17,9	47	3,8	98	8,0
	Briefwahl		56				56	34	60,7	6	10,7	5	8,9	7	12,5
	Zusammen	1824	1301	71,3	22	1,7	1279	822	64,3	225	17,6	52	4,1	105	8,2
437101	Scheer, Stadt														
	Ohne Briefwahl	1925	1123	(61,6)	27	2,4	1096	528	48,2	373	34,0	55	5,0	60	5,5
	Briefwahl		96		2	2,1	94	34	36,2	40	42,6	8	8,5	2	2,1
	Zusammen	1925	1219	63,3	29	2,4	1190	562	47,2	413	34,7	63	5,3	62	5,2
437102	Schwenningen														
	Ohne Briefwahl	1256	799	(67,6)	18	2,3	781	478	61,2	173	22,2	20	2,6	66	8,5
	Briefwahl		75				75	50	66,7	12	16,0	4	5,3	8	10,7
	Zusammen	1256	874	69,6	18	2,1	856	528	61,7	185	21,6	24	2,8	74	8,6
437104	Sigmaringen, Stadt														
	Ohne Briefwahl	11492	6148	(58,7)	72	1,2	6076	3106	51,1	1855	30,5	369	6,1	462	7,6
	Briefwahl		939		2	0,2	937	474	50,6	238	25,4	84	9,0	109	11,6
	Zusammen	11492	7087	61,7	74	1,0	7013	3580	51,0	2093	29,8	453	6,5	571	8,1

am 25. März 2001 in den Gemeinden sowie Stadt- und Landkreisen

wurden abgegeben für																							Skr. Lkr. Gem.	
BüSo		CM		CATS		DKP		GRAUE		FAMILIE		Tierschutz		NPD		ödp		PBC		RSB		Einzelbew.		Schl.
Anz.	%	Anz.	%	Anz.	%	Anz.	%	Anz.	%	Anz.	%	Anz.	%	Anz.	%	Anz.	%	Anz.	%	Anz.	%	Anz.	%	Schl.
																							437	
																							437056	
																							437059	
																							437065	
																							437072	
																							437076	
																							437078	
																							437082	
																							437086	
																							437088	
																							437123	
																							437101	
																							437102	
																							437104	

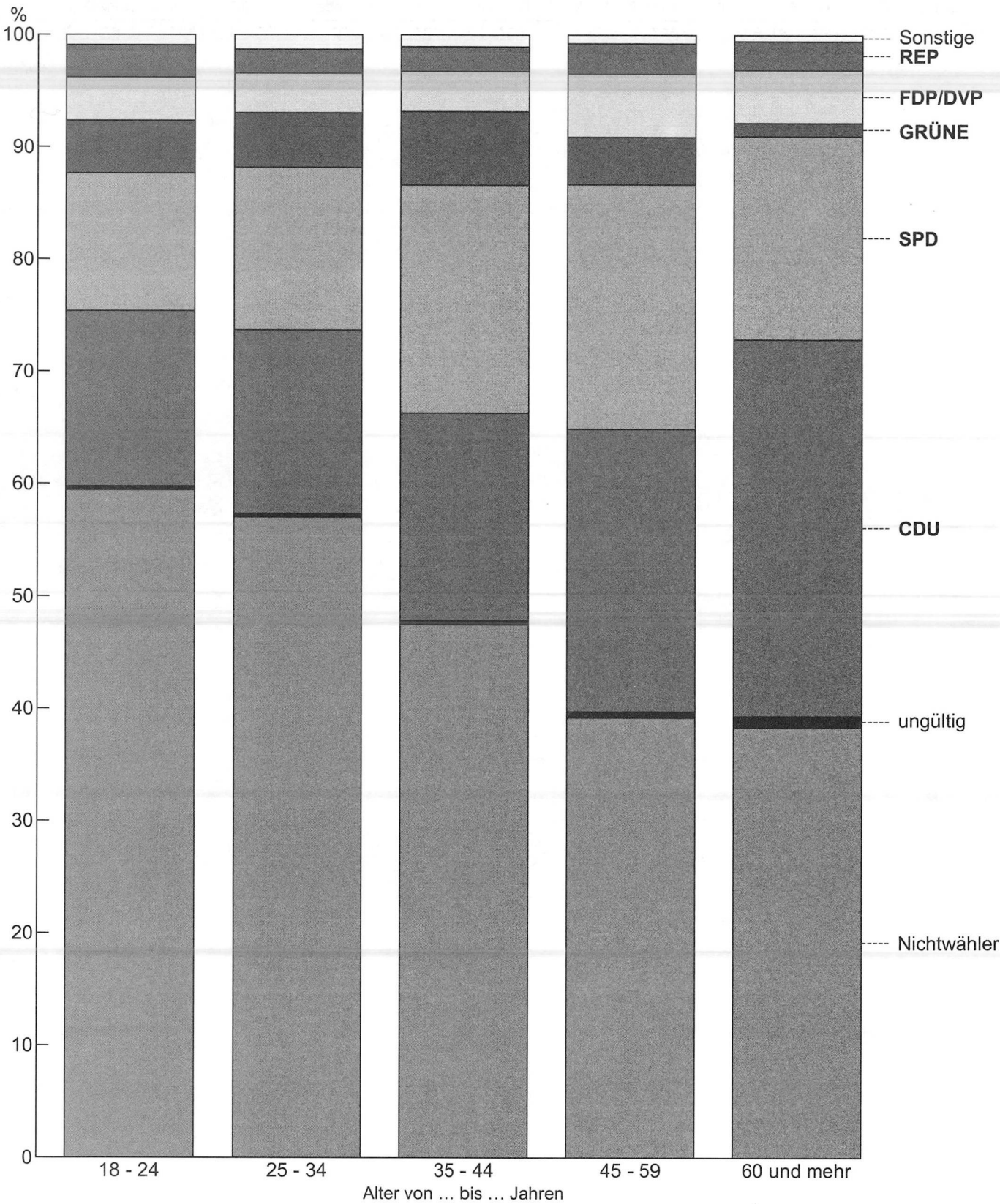
Stadtkreis Landkreis Gemeinde	Wahl- berech- tigte	Wähler	Wahl- betei- ligung	Abgegebene Stimmen			Von den gültigen Stimmen									
				Ungültige		Gültige	CDU		SPD		GRÜNE		FDP/DVP		REP	
Schlüssel	Name	Anz.	%	Anz.	%	Anz.	%	Anz.	%	Anz.	%	Anz.	%	Anz.	%	
437	Noch: Landkreis Sigmaringen															
437105	Sigmaringendorf															
	Ohne Briefwahl	2649	1625 (65,3)	17	1,0	1608	781 48,6	525 32,6	91 5,7	130 8,1	63 3,9					
	Briefwahl		154			154	66 42,9	58 37,7	12 7,8	13 8,4	1 0,6					
	Zusammen	2649	1779 67,2	17	1,0	1762	847 48,1	583 33,1	103 5,8	143 8,1	64 3,6					
437107	Stetten am Kalten Markt															
	Ohne Briefwahl	4050	2287 (62,1)	21	0,9	2266	1227 54,1	577 25,5	85 3,8	176 7,8	176 7,8					
	Briefwahl		345		3 0,9	342	163 47,7	106 31,0	11 3,2	38 11,1	24 7,0					
	Zusammen	4050	2632 65,0	24	0,9	2608	1390 53,3	683 26,2	96 3,7	214 8,2	200 7,7					
437114	Veringenstadt, Stadt															
	Ohne Briefwahl	1702	998 (61,3)	15	1,5	983	548 55,7	293 29,8	60 6,1	37 3,8	44 4,5					
	Briefwahl		71			71	43 60,6	18 25,4	3 4,2	1 1,4	6 8,5					
	Zusammen	1702	1069 62,8	15	1,4	1054	591 56,1	311 29,5	63 6,0	38 3,6	50 4,7					
437118	Wald															
	Ohne Briefwahl	1951	1171 (63,7)	19	1,6	1152	680 59,0	267 23,2	60 5,2	69 6,0	58 5,0					
	Briefwahl		104			104	57 54,8	23 22,1	8 7,7	14 13,5	2 1,9					
	Zusammen	1951	1275 65,4	19	1,5	1256	737 58,7	290 23,1	68 5,4	83 6,6	60 4,8					
437	Landkreis Sigmaringen insgesamt															
	Ohne Briefwahl	94035	53796 (61,0)	761	1,4	53035	29630 55,9	13836 26,1	2513 4,7	3579 6,7	2909 5,5					
	Briefwahl		5514		30 0,5	5484	2764 50,4	1446 26,4	460 8,4	527 9,6	220 4,0					
	Zusammen	94035	59310 63,1	791	1,3	58519	32394 55,4	15282 26,1	2973 5,1	4106 7,0	3129 5,3					

am 25. März 2001 in den Gemeinden sowie Stadt- und Landkreisen

wurden abgegeben für																						Skr. Lkr. Gem.		
BüSo		CM		CATS		DKP		GRAUE		FAMILIE		Tierschutz		NPD		ödp		PBC		RSB		Einzelbew.		Schl.
Anz.	%	Anz.	%	Anz.	%	Anz.	%	Anz.	%	Anz.	%	Anz.	%	Anz.	%	Anz.	%	Anz.	%	Anz.	%	Anz.	%	
																								437
																	18	1,1						437105
																	4	2,6						
																	22	1,2						
																	25	1,1						437107
																	25	1,0						
																	1	0,1						437114
																	1	0,1						
																	18	1,6						437118
																	18	1,4						
																	568	1,1						437
																	67	1,2						
																	635	1,1						

Schaubild 11

Wahlberechtigte*) bei der Wahl zum Landtag von Baden-Württemberg am 25. März 2001 nach Altersgruppen, Wahlbeteiligung und Stimmabgabe für eine Partei



*) Ohne Wahlschein.

5. Ergebnisse der Repräsentativen Landtagswahlstatistik 2001

a) Wahlberechtigte, Wähler sowie Wahlbeteiligung nach Geschlecht und Altersgruppen mit Vergleichsangaben von 1996

Bezeichnung	Wahljahr Veränderung (V)	Einheit	Wahlbe- rechtigte bzw. Wähler insgesamt	Davon im Alter von ... bis ... Jahren									
				18 – 20	21 – 24	25 – 29	30 – 34	35 – 39	40 – 44	45 – 49	50 – 59	60 – 69	70 und mehr
Männer													
Wahlberechtigte zusammen	2001	1000	3 484,6	117,3	191,0	239,6	348,2	410,4	391,4	320,4	511,2	539,0	416,0
		%	100	3,4	5,5	6,9	10,0	11,8	11,2	9,2	14,7	15,5	11,9
	1996	1000	3 393,3	96,0	189,7	341,5	409,4	381,9	317,7	282,6	564,8	470,0	339,8
		%	100	2,8	5,6	10,1	12,1	11,3	9,4	8,3	16,6	13,9	10,0
	V	1000	91,3	21,3	1,3	- 101,9	- 61,2	28,5	73,7	37,8	- 53,6	69,0	76,2
		%-Punkte		0,6	- 0,1	- 3,2	- 2,1	0,5	1,8	0,9	- 1,9	1,6	1,9
Wähler ohne Wahrschein	2001	1000	1 971,8	55,0	77,8	96,1	159,3	210,3	216,1	189,5	324,6	375,2	267,9
		%	100	2,8	3,9	4,9	8,1	10,7	11,0	9,6	16,5	19,0	13,6
	1996	1000	2 108,7	57,2	93,6	168,2	219,8	223,7	200,6	187,1	395,7	346,1	216,8
		%	100	2,7	4,4	8,0	10,4	10,6	9,5	8,9	18,8	16,4	10,3
	V	1000	- 136,9	- 2,2	- 15,8	- 72,1	- 60,5	- 13,4	15,5	2,4	- 71,1	29,1	51,1
		%-Punkte		0,1	- 0,5	- 3,1	- 2,3	0,1	1,5	0,7	- 2,3	2,6	3,3
Wahlbeteiligung ¹⁾	2001	%	61,3	48,7	43,5	43,3	49,0	54,6	58,9	63,2	69,0	76,6	73,2
	1996	%	67,3	62,5	52,8	53,7	57,8	62,8	67,1	71,0	75,6	80,0	72,8
	V	%-Punkte	- 6,0	- 13,8	- 9,3	- 10,4	- 8,8	- 8,2	- 8,2	- 7,8	- 6,6	- 3,4	0,4
Frauen													
Wahlberechtigte zusammen	2001	1000	3 829,3	109,0	188,4	237,3	343,3	408,9	372,2	316,4	518,0	594,3	741,4
		%	100	2,8	4,9	6,2	9,0	10,7	9,7	8,3	13,5	15,5	19,4
	1996	1000	3 796,6	99,3	190,0	342,7	403,6	363,1	310,4	281,4	585,1	508,4	712,5
		%	100	2,6	5,0	9,0	10,6	9,6	8,2	7,4	15,4	13,4	18,8
	V	1000	32,7	9,7	- 1,6	- 105,4	- 60,3	45,8	61,8	35,0	- 67,1	85,9	28,9
		%-Punkte		0,2	- 0,1	- 2,8	- 1,6	1,1	1,5	0,9	- 1,9	2,1	0,6
Wähler ohne Wahrschein	2001	1000	2 042,1	48,4	64,6	90,5	159,4	206,1	201,8	185,6	316,0	392,7	377,0
		%	100	2,4	3,2	4,4	7,8	10,1	9,9	9,1	15,5	19,2	18,5
	1996	1000	2 213,8	51,4	82,6	163,0	212,6	209,8	195,5	179,2	391,6	351,8	376,3
		%	100	2,3	3,7	7,4	9,6	9,5	8,8	8,1	17,7	15,9	17,0
	V	1000	- 171,7	- 3,0	- 18,0	- 72,5	- 53,2	- 3,7	6,3	6,4	- 75,6	40,9	0,7
		%-Punkte		0,1	- 0,5	- 3,0	- 1,8	0,6	1,1	1,0	- 2,2	3,3	1,5
Wahlbeteiligung ¹⁾	2001	%	58,3	46,5	37,1	41,5	49,7	53,9	57,8	62,9	66,7	72,9	58,2
	1996	%	63,6	54,8	47,2	52,0	56,9	61,8	66,9	68,4	72,6	75,4	60,0
	V	%-Punkte	- 5,3	- 8,3	- 10,1	- 10,5	- 7,2	- 7,9	- 9,1	- 5,5	- 5,9	- 2,5	- 1,8
Männer und Frauen													
Wahlberechtigte zusammen	2001	1000	7 313,8	226,3	379,4	477,0	691,5	819,3	763,6	636,9	1 029,2	1 133,3	1 157,4
		%	100	3,1	5,2	6,5	9,5	11,2	10,4	8,7	14,1	15,5	15,8
	1996	1000	7 189,9	195,3	379,7	684,1	813,0	745,0	628,1	564,0	1 149,9	978,4	1 052,3
		%	100	2,7	5,3	9,5	11,3	10,4	8,7	7,8	16,0	13,6	14,6
	V	1000	123,9	31,0	- 0,3	- 207,1	- 121,5	74,3	135,5	72,9	- 120,7	154,9	105,1
		%-Punkte		0,4	- 0,1	- 3,0	- 1,8	0,8	1,7	0,9	- 1,9	1,9	1,2
Wähler ohne Wahrschein	2001	1000	4 014,0	103,4	142,4	186,6	318,7	416,4	418,0	375,1	640,6	767,9	644,9
		%	100	2,6	3,5	4,6	7,9	10,4	10,4	9,3	16,0	19,1	16,1
	1996	1000	4 322,4	108,6	176,2	331,2	432,4	433,4	396,1	366,3	787,3	697,9	593,1
		%	100	2,5	4,1	7,7	10,0	10,0	9,2	8,5	18,2	16,1	13,7
	V	1000	- 308,4	- 5,2	- 33,8	- 144,6	- 113,7	- 17,0	21,9	8,8	- 146,7	70,0	51,8
		%-Punkte		0,1	- 0,6	- 3,1	- 2,1	0,4	1,2	0,8	- 2,2	3,0	2,4
Wahlbeteiligung ¹⁾	2001	%	59,7	47,6	40,4	42,4	49,3	54,2	58,3	63,1	67,8	74,7	63,6
	1996	%	65,3	58,6	50,0	52,8	57,3	62,3	67,0	69,7	74,1	77,6	64,1
	V	%-Punkte	- 5,6	- 11,0	- 9,6	- 10,4	- 8,0	- 8,1	- 8,7	- 6,6	- 6,3	- 2,9	- 0,5
Geschlechterproportionen													
Weibliche Wahlberechtigte auf 1 000 männliche	2001	Anzahl	1 099	929	986	991	986	996	951	987	1 013	1 103	1 782
	1996	Anzahl	1 119	1 035	1 001	1 004	986	951	977	996	1 036	1 082	2 097
	V	Anzahl	- 20	- 106	- 15	- 13	-	45	- 26	- 9	- 23	21	- 315
Weibliche Wähler ohne Wahrschein auf 1000 männliche	2001	Anzahl	1 036	879	830	942	1 001	980	934	979	973	1 047	1 407
	1996	Anzahl	1 050	898	883	969	967	938	975	958	990	1 017	1 736
	V	Anzahl	- 14	- 19	- 53	- 27	34	42	- 41	21	- 17	30	- 329

1) Wahlbeteiligung der Wahlberechtigten ohne Wahrschein.

Noch: 5. Ergebnisse der Repräsentativen Landtagswahlstatistik 2001

b) Stimmabgabe nach Geschlecht und Altersgruppen der Wähler mit Vergleichsangaben von 1996

Bezeichnung	Wahljahr Veränderung (V)	Einheit	Insgesamt	Davon im Alter von ... bis ... Jahren				
				18 – 24	25 – 34	35 – 44	45 – 59	60 und mehr
Männer								
Wähler ¹⁾	2001	1000	1 968,4	133,4	253,0	423,4	515,6	642,9
	1996	1000	2 110,0	151,3	387,6	424,8	581,6	564,7
Ungültige Stimmen ²⁾	2001	1000	20,2	0,9	1,6	2,9	4,7	10,0
		%	1,0	0,7	0,6	0,7	0,9	1,6
	1996	%	1,5	1,1	1,3	1,3	1,6	1,9
Gültige Stimmen ²⁾	2001	1000	1 948,3	132,5	251,4	420,5	510,9	632,9
	1996	1000	2 077,9	149,6	382,7	419,3	572,5	553,8
	V	%	– 6,2	– 11,4	– 34,3	0,3	– 10,8	14,3
Davon								
CDU	2001	1000	848,6	52,9	101,4	151,8	207,3	335,2
		%	43,6	39,9	40,3	36,1	40,6	53,0
	1996	1000	819,0	55,9	126,5	139,7	226,4	270,5
		%	39,4	37,4	33,0	33,3	39,6	48,8
	V	1000	29,6	– 3,0	– 25,1	12,1	– 19,1	64,7
		%-Punkte	4,2	2,5	7,3	2,8	1,0	4,2
SPD	2001	1000	655,7	36,7	77,7	161,6	186,8	192,8
		%	33,7	27,7	30,9	38,4	36,6	30,5
	1996	1000	535,0	27,2	93,1	118,0	155,8	140,9
		%	25,7	18,2	24,3	28,1	27,2	25,4
	V	1000	120,7	9,5	– 15,4	43,6	31,0	51,9
		%-Punkte	8,0	9,5	6,6	10,3	9,4	5,1
GRÜNE	2001	1000	127,7	13,5	26,0	44,9	32,7	10,5
		%	6,6	10,2	10,3	10,7	6,4	1,7
	1996	1000	219,6	28,8	70,0	70,2	38,1	12,6
		%	10,6	19,2	18,3	16,7	6,7	2,3
	V	1000	– 91,9	– 15,3	– 44,0	– 25,3	– 5,4	– 2,1
		%-Punkte	– 4,0	– 9,0	– 8,0	– 6,0	– 0,3	– 0,6
FDP/DVP	2001	1000	164,4	13,5	23,2	29,8	47,3	50,6
		%	8,4	10,2	9,2	7,1	9,3	8,0
	1996	1000	198,6	14,0	30,0	33,8	67,9	52,9
		%	9,6	9,3	7,8	8,1	11,9	9,6
	V	1000	– 34,2	– 0,5	– 6,8	– 4,0	– 20,6	– 2,3
		%-Punkte	– 1,2	0,9	1,4	– 1,0	– 2,6	– 1,6
REP	2001	1000	124,2	13,4	16,9	24,3	31,2	38,4
		%	6,4	10,1	6,7	5,8	6,1	6,1
	1996	1000	260,4	18,4	48,6	47,9	74,2	71,4
		%	12,5	12,3	12,7	11,4	13,0	12,9
	V	1000	– 136,2	– 5,0	– 31,7	– 23,6	– 43,0	– 33,0
		%-Punkte	– 6,1	– 2,2	– 6,0	– 5,6	– 6,9	– 6,8
Sonstige	2001	1000	27,8	2,6	6,2	8,0	5,5	5,5
		%	1,4	2,0	2,5	1,9	1,1	0,9
	1996	1000	45,2	5,3	14,6	9,7	10,1	5,5
		%	2,2	3,6	3,8	2,3	1,8	1,0
	V	1000	– 17,4	– 2,7	– 8,4	– 1,7	– 4,6	0,0
		%-Punkte	– 0,8	– 1,6	– 1,3	– 0,4	– 0,7	– 0,1

1) Ohne Briefwähler. – 2) Ohne Stimmen der Briefwähler.

Noch: 5. Ergebnisse der Repräsentativen Landtagswahlstatistik 2001

b) Stimmabgabe nach Geschlecht und Altersgruppen der Wähler mit Vergleichsangaben von 1996

Bezeichnung	Wahljahr Veränderung (V)	Einheit	Insgesamt	Davon im Alter von ... bis ... Jahren				
				18 – 24	25 – 34	35 – 44	45 – 59	60 und mehr
Frauen								
Wähler ¹⁾	2001	1000	2 037,3	112,2	249,3	408,2	497,8	769,8
	1996	1000	2 215,5	132,6	376,6	405,7	568,7	731,9
Ungültige Stimmen ²⁾	2001	1000	22,9	1,2	2,1	3,1	4,2	12,4
		%	1,1	1,0	0,8	0,8	0,8	1,6
	1996	%	1,7	1,8	1,3	1,2	1,6	2,2
Gültige Stimmen ²⁾	2001	1000	2 014,4	111,1	247,2	405,1	493,7	757,4
	1996	1000	2 178,1	130,2	371,7	400,8	559,6	715,8
	V	%	– 7,5	– 14,7	– 33,5	1,1	– 11,8	5,8
Davon								
CDU	2001	1000	917,5	41,6	89,8	140,4	211,9	433,8
		%	45,5	37,5	36,3	34,7	42,9	57,3
	1996	1000	935,9	43,5	115,4	136,8	241,3	398,9
		%	43,0	33,4	31,1	34,1	43,1	55,7
	V	1000	– 18,4	– 1,9	– 25,6	3,6	– 29,4	34,9
		%-Punkte	2,5	4,1	5,2	0,6	– 0,2	1,6
SPD	2001	1000	686,9	37,6	91,4	159,6	176,3	222,1
		%	34,1	33,8	37,0	39,4	35,7	29,3
	1996	1000	571,7	28,4	98,3	114,8	150,6	179,7
		%	26,2	21,8	26,4	28,6	26,9	25,1
	V	1000	115,2	9,2	– 6,9	44,8	25,7	42,4
		%-Punkte	7,9	12,0	10,6	10,8	8,8	4,2
GRÜNE	2001	1000	159,0	14,9	31,0	59,0	37,7	16,4
		%	7,9	13,4	12,5	14,6	7,6	2,2
	1996	1000	258,3	30,5	88,0	76,9	44,4	18,5
		%	11,9	23,4	23,7	19,2	7,9	2,6
	V	1000	– 99,3	– 15,6	– 57,0	– 17,9	– 6,7	– 2,1
		%-Punkte	– 4,0	– 10,0	– 11,2	– 4,6	– 0,3	– 0,4
FDP/DVP	2001	1000	158,8	9,9	18,0	26,9	46,6	57,4
		%	7,9	8,9	7,3	6,6	9,4	7,6
	1996	1000	204,8	11,3	28,5	33,8	68,0	63,1
		%	9,4	8,7	7,7	8,4	12,2	8,8
	V	1000	– 46,0	– 1,4	– 10,5	– 6,9	– 21,4	– 5,7
		%-Punkte	– 1,5	0,2	– 0,4	– 1,8	– 2,8	– 1,2
REP	2001	1000	57,1	4,2	8,1	10,3	14,1	20,4
		%	2,8	3,8	3,3	2,5	2,9	2,7
	1996	1000	145,3	9,3	23,9	25,2	41,9	44,9
		%	6,7	7,2	6,4	6,3	7,5	6,3
	V	1000	– 88,2	– 5,1	– 15,8	– 14,9	– 27,8	– 24,5
		%-Punkte	– 3,9	– 3,4	– 3,1	– 3,8	– 4,6	– 3,6
Sonstige	2001	1000	35,1	2,8	9,0	8,8	7,1	7,4
		%	1,7	2,5	3,6	2,2	1,4	1,0
	1996	1000	62,1	7,2	17,5	13,3	13,4	10,7
		%	2,9	5,6	4,7	3,3	2,4	1,5
	V	1000	– 27,0	– 4,4	– 8,5	– 4,5	– 6,3	– 3,3
		%-Punkte	– 1,2	– 3,1	– 1,1	– 1,1	– 1,0	– 0,5

1) Ohne Briefwähler. – 2) Ohne Stimmen der Briefwähler.

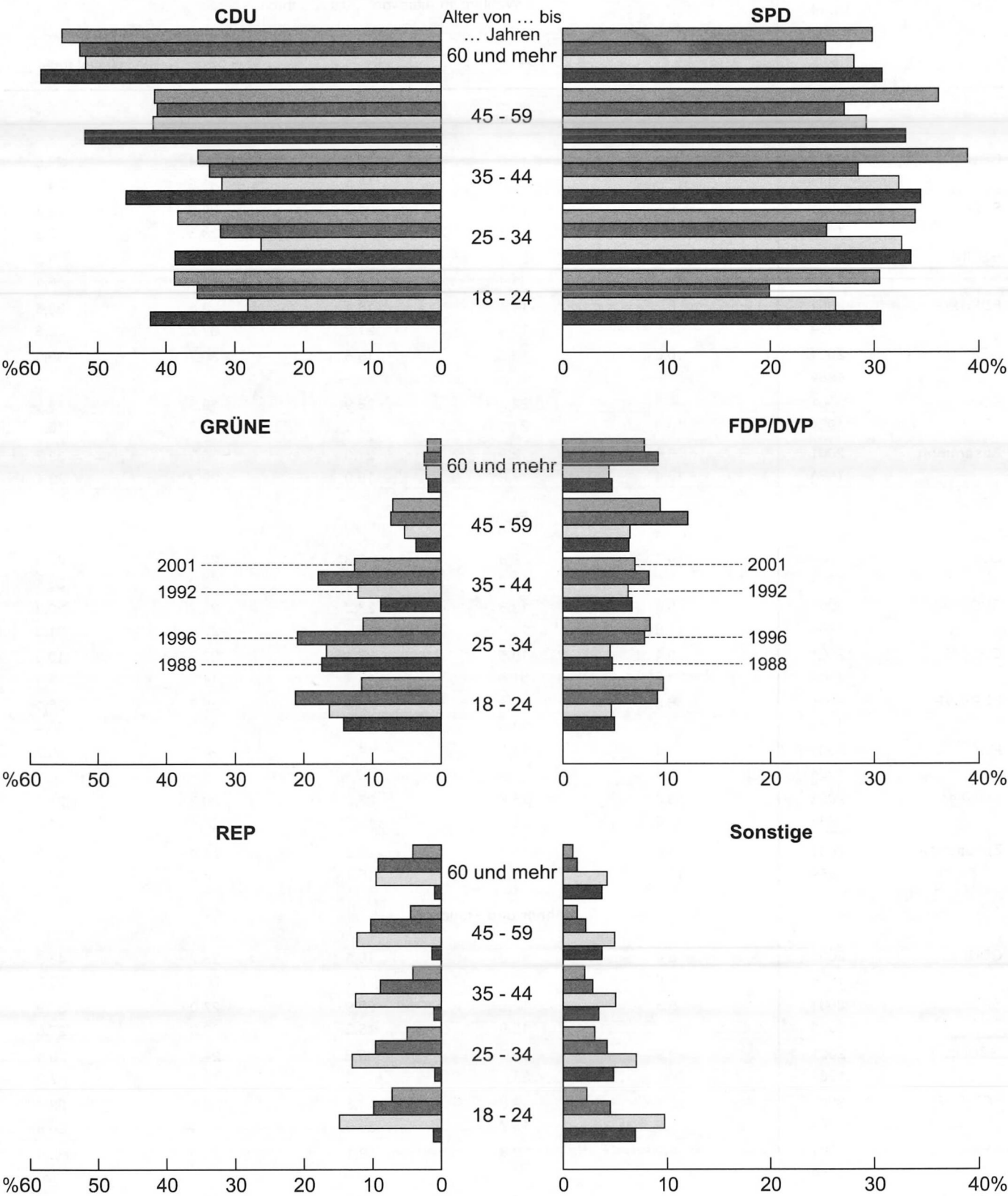
Noch: 5. Ergebnisse der Repräsentativen Landtagswahlstatistik 2001

b) Stimmabgabe nach Geschlecht und Altersgruppen der Wähler mit Vergleichsangaben von 1996

Bezeichnung	Wahljahr Veränderung (V)	Einheit	Insgesamt	Davon im Alter von ... bis ... Jahren				
				18 – 24	25 – 34	35 – 44	45 – 59	60 und mehr
Männer und Frauen								
Wähler ¹⁾	2001	1000	4 005,7	245,7	502,3	831,6	1 013,4	1 412,7
	1996	1000	4 325,5	283,9	764,2	830,5	1 150,4	1 296,6
Ungültige Stimmen ²⁾	2001	1000	43,1	2,1	3,7	6,0	8,8	22,4
		%	1,1	0,8	0,7	0,7	0,9	1,6
	1996	%	1,6	1,4	1,3	1,3	1,6	2,1
Gültige Stimmen ²⁾	2001	1000	3 962,6	243,6	498,6	825,6	1 004,5	1 390,3
	1996	1000	4 256,0	279,8	754,4	820,1	1 132,1	1 269,6
	V	%	– 6,9	– 12,9	– 33,9	0,7	– 11,3	9,5
Davon								
CDU	2001	1000	1 766,1	94,5	191,2	292,2	419,2	769,0
		%	44,6	38,8	38,3	35,4	41,7	55,3
	1996	1000	1 755,0	99,4	241,9	276,5	467,7	669,4
		%	41,2	35,5	32,1	33,7	41,3	52,7
	V	1000	11,1	– 4,9	– 50,7	15,7	– 48,5	99,6
	%-Punkte	3,4	3,3	6,2	1,7	0,4	2,6	
SPD	2001	1000	1 342,6	74,3	169,1	321,3	363,1	414,9
		%	33,9	30,5	33,9	38,9	36,1	29,8
	1996	1000	1 106,7	55,6	191,4	232,8	306,3	320,6
		%	26,0	19,9	25,4	28,4	27,1	25,3
	V	1000	235,9	18,7	– 22,3	88,5	56,8	94,3
	%-Punkte	7,9	10,6	8,5	10,5	9,0	4,5	
GRÜNE	2001	1000	286,6	28,3	57,0	103,9	70,5	26,9
		%	7,2	11,6	11,4	12,6	7,0	1,9
	1996	1000	477,9	59,2	158,0	147,1	82,5	31,1
		%	11,2	21,2	20,9	17,9	7,3	2,4
	V	1000	– 191,3	– 30,9	– 101,0	– 43,2	– 12,0	– 4,2
	%-Punkte	– 4,0	– 9,6	– 9,5	– 5,3	– 0,3	– 0,5	
FDP/DVP	2001	1000	323,2	23,4	41,2	56,7	93,9	108,0
		%	8,2	9,6	8,3	6,9	9,3	7,8
	1996	1000	403,4	25,3	58,6	67,6	136,0	116,0
		%	9,5	9,0	7,8	8,2	12,0	9,1
	V	1000	– 80,2	– 1,9	– 17,4	– 10,9	– 42,1	– 8,0
	%-Punkte	– 1,3	0,6	0,5	– 1,3	– 2,7	– 1,3	
REP	2001	1000	181,2	17,6	24,9	34,6	45,3	58,7
		%	4,6	7,2	5,0	4,2	4,5	4,2
	1996	1000	405,7	27,7	72,5	73,1	116,1	116,3
		%	9,5	9,9	9,6	8,9	10,3	9,2
	V	1000	– 224,5	– 10,1	– 47,6	– 38,5	– 70,8	– 57,6
	%-Punkte	– 4,9	– 2,7	– 4,6	– 4,7	– 5,8	– 5,0	
Sonstige	2001	1000	62,9	5,5	15,1	16,9	12,6	12,8
		%	1,6	2,2	3,0	2,0	1,3	0,9
	1996	1000	107,3	12,6	32,0	23,0	23,5	16,2
		%	2,5	4,5	4,2	2,8	2,1	1,3
	V	1000	– 44,4	– 7,1	– 16,9	– 6,1	– 10,9	– 3,4
	%-Punkte	– 0,9	– 2,3	– 1,2	– 0,8	– 0,8	– 0,4	

1) Ohne Briefwähler. – 2) Ohne Stimmen der Briefwähler.

Stimmenanteile*) bei den Landtagswahlen in Baden-Württemberg seit 1988 nach Altersgruppen des Wählers



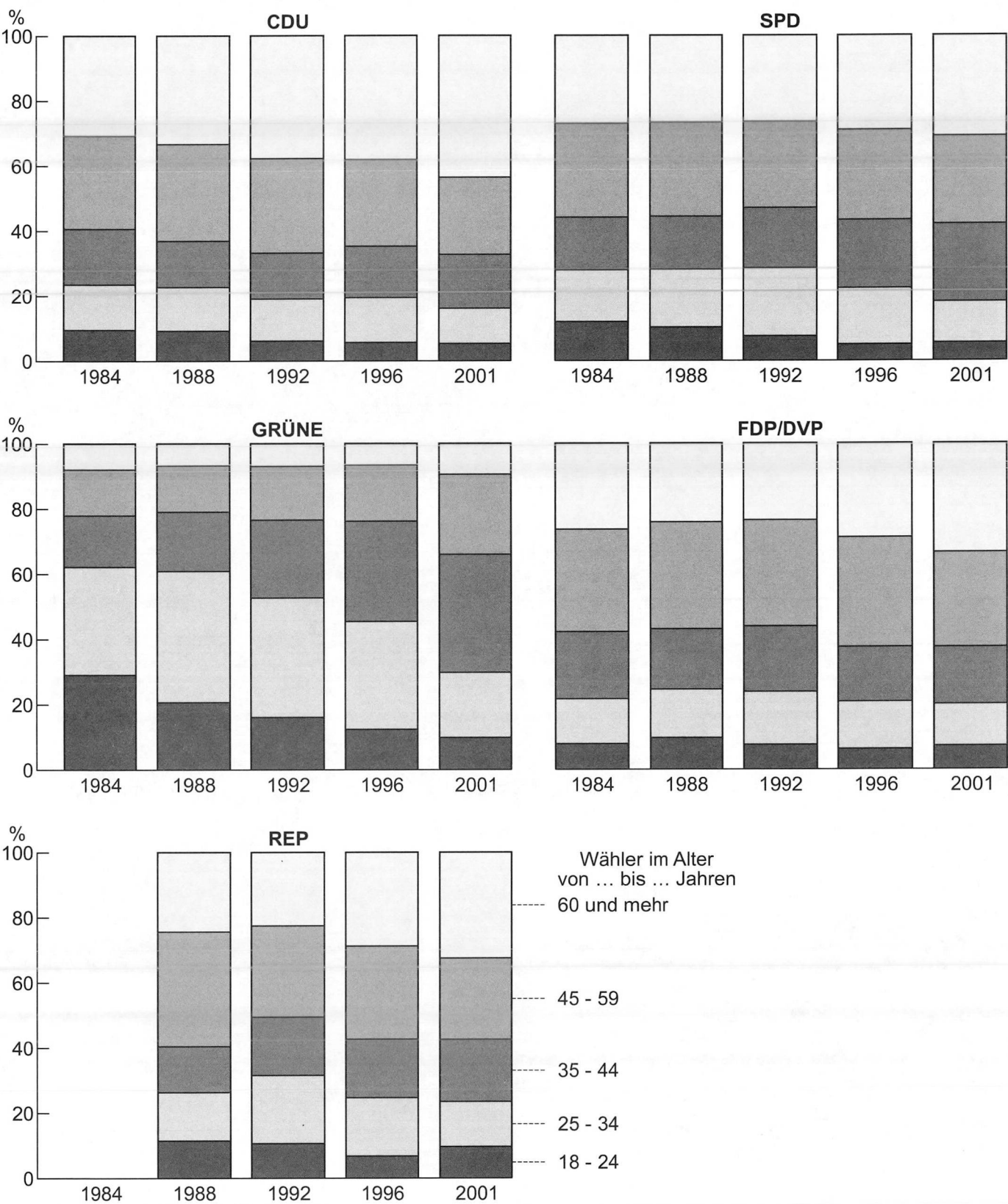
*) Ohne Stimmen der Briefwähler.

Partei	Wahl-jahr	Von 100 gültigen Stimmen für die jeweilige Partei wurden abgegeben von Wählern im Alter von ... bis ... Jahren				
		18 – 24	25 – 34	35 – 44	45 – 59	60 und mehr
Männer						
CDU	2001	6,2	12,0	17,9	24,4	39,5
	1984	11,5	15,3	18,1	30,6	24,5
SPD	2001	5,6	11,9	24,7	28,5	29,4
	1984	13,2	16,8	17,4	30,3	22,3
GRÜNE	2001	10,5	20,4	35,2	25,6	8,2
	1984	29,7	34,4	15,9	13,7	6,4
FDP/DVP	2001	8,2	14,1	18,1	28,8	30,8
	1984	8,5	13,4	21,7	33,8	22,5
REP	2001	10,8	13,6	19,6	25,1	30,9
	1984	–	–	–	–	–
Sonstige	2001	9,5	22,2	28,9	19,8	19,6
	1984	16,9	21,1	21,1	24,6	16,2
Zusammen	2001	6,8	12,9	21,5	26,2	32,7
	1984	13,4	17,2	18,0	29,3	22,1
Frauen						
CDU	2001	4,5	9,8	15,3	23,1	47,3
	1984	8,0	12,7	16,3	26,9	36,1
SPD	2001	5,5	13,3	23,2	25,7	32,3
	1984	11,0	15,0	15,1	27,5	31,3
GRÜNE	2001	9,4	19,5	37,1	23,7	10,3
	1984	28,6	31,8	15,7	14,5	9,4
FDP/DVP	2001	6,3	11,4	16,9	29,3	36,1
	1984	7,3	13,9	19,5	28,9	30,4
REP	2001	7,4	14,1	18,1	24,7	35,7
	1984	–	–	–	–	–
Sonstige	2001	8,0	25,6	25,2	20,2	21,0
	1984	17,6	25,3	16,5	26,4	14,3
Zusammen	2001	5,5	12,2	20,0	24,4	37,8
	1984	10,5	15,0	16,1	26,3	32,2
Männer und Frauen						
CDU	2001	5,4	10,8	16,5	23,7	43,5
	1984	9,6	13,9	17,1	28,6	30,7
SPD	2001	5,5	12,6	23,9	27,0	30,9
	1984	12,0	15,9	16,2	28,9	27,0
GRÜNE	2001	9,9	19,9	36,2	24,6	9,4
	1984	29,1	33,1	15,8	14,1	7,9
FDP/DVP	2001	7,2	12,8	17,6	29,1	33,4
	1984	7,9	13,7	20,6	31,4	26,3
REP	2001	9,7	13,8	19,1	25,0	32,4
	1984	–	–	–	–	–
Sonstige	2001	8,7	24,1	26,8	20,0	20,4
	1984	17,2	22,7	19,3	25,3	15,5
Insgesamt	2001	6,1	12,5	20,8	25,3	35,3
	1984	11,8	16,0	17,0	27,8	27,4

*) Ohne Briefwähler.

Schaubild 13

Wählerschaft*) bei den Landtagswahlen in Baden-Württemberg seit 1984 nach Altersgruppen



*) Ohne Briefwähler.

Anhang

GESETZBLATT

FÜR BADEN-WÜRTTEMBERG

1983

Ausgegeben Stuttgart, Freitag, 23. September 1983

Nr. 17

Tag	INHALT	Seite
6. 9. 83	Bekanntmachung der Neufassung des Landtagswahlgesetzes	509
29. 8. 83	Verordnung des Ministeriums für Wirtschaft, Mittelstand und Verkehr, des Innenministeriums und des Ministeriums für Arbeit, Gesundheit und Sozialordnung über Zuständigkeiten nach den Vorschriften über die Beförderung gefährlicher Güter (Gefahrgutzuständigkeitsverordnung – GGZuVO)	566
29. 8. 83	Verordnung des Ministeriums für Wirtschaft, Mittelstand und Verkehr über die Schifffahrt auf den zur Schifffahrt bestimmten Nebengewässern des Rheins	567
7. 9. 83	Verordnung des Innenministeriums zur Durchführung des Landtagswahlgesetzes (Landeswahlordnung – LWO)	526
15. 8. 83	Verordnung des Regierungspräsidiums Stuttgart als höhere Naturschutzbehörde über das Naturschutzgebiet »Birkenweiher mit Ober- und Unterholzweiher«	568
	Verkündung im Amtsblatt »Kultus und Unterricht«	570

Bekanntmachung der Neufassung des Landtagswahlgesetzes

Vom 6. September 1983

Auf Grund von Artikel 5 des Gesetzes zur Änderung des Landtagswahlgesetzes und des Volksabstimmungsgesetzes vom 11. April 1983 (GBl. S. 161) und Artikel 6 Abs. 3 des Gesetzes über die Landtagswahlen (Landtagswahlgesetz – LWG) in der Fassung vom 10. November 1975 (GBl. S. 802) wird nachstehend der ab 1. September 1983 geltende Wortlaut des Landtagswahlgesetzes, zuletzt bekanntgemacht in der Fassung vom 10. November 1975 (GBl. S. 802), in der sich aus

1. der Bekanntmachung der Neufassung der Anlage zu Artikel 6 Abs. 1 Satz 2 des Landtagswahlgesetzes (Wahlkreiseinteilung) vom 24. September 1979 (GBl. S. 437) und
2. Artikel 1 des Gesetzes zur Änderung des Landtagswahlgesetzes und des Volksabstimmungsgesetzes vom 11. April 1983 (GBl. S. 161, berichtet S. 207)

ergebenden Fassung bekanntgemacht.

STUTTGART, den 6. September 1983 *Innenministerium*
DR. HERZOG

Gesetz über die Landtagswahlen (Landtagswahlgesetz – LWG) in der Fassung vom 6. September 1983

INHALTSÜBERSICHT

1. Abschnitt: Wahlsystem	§§
Zahl der Abgeordneten und Art der Wahl	1
Verteilung der Abgeordnetensitze	2
Verbot der Verbindung von Wahlvorschlägen	3
2. Abschnitt: Gliederung des Wahlgebiets	
Wahlgebiet	4
Wahlkreise	5
Wahlbezirke	6
3. Abschnitt: Wahlrecht und Wählbarkeit	
Wahlrecht	7
Ausübung des Wahlrechts	8
Wählbarkeit	9
4. Abschnitt: Wahlorgane	
Gliederung der Wahlorgane	10
Landeswahlleiter und Landeswahlausschuß	11
Kreiswahlleiter und Kreiswahlausschüsse	12
Wahlvorsteher und Wahlvorstände	13
Wahlvorsteher und Briefwahlvorstände	14
Mitgliedschaft in Wahlorganen	15
Tätigkeit der Wahlausschüsse und Wahlvorstände	16
Ehrenämter	17
Amtsdauer und Beschlußfähigkeit der Wahlausschüsse und Wahlvorstände	18

5. Abschnitt: Vorbereitung der Wahl

Wahltag	19
Mitwirkung der Landkreise und Gemeinden	20
Wählerverzeichnisse	21
Wahlscheine	22
Wahlräume und deren Ausstattung	23

6. Abschnitt: Wahlvorschläge

Aufstellung von Wahlbewerbern und Unterzeichnung der Wahlvorschläge	24
Inhalt der Wahlvorschläge	25
Einreichung der Wahlvorschläge	26
Vertrauensleute	27
Zurücknahme und Änderung von Wahlvorschlägen	28
Beseitigung von Mängeln der Wahlvorschläge	29
Zulassung der Wahlvorschläge	30
Rechtsmittel	31
Bekanntmachung der Wahlvorschläge	32

7. Abschnitt: Wahlhandlung

Wahlzeit	33
Öffentlichkeit der Wahlhandlung	34
Unzulässige Wahlpropaganda, unzulässige Veröffentlichung von Wählerbefragungen	35
Wahrung des Wahlgeheimnisses	36
Stimmzettel, Wahlumschläge	37
Stimmabgabe	38

8. Abschnitt: Feststellung und Bekanntgabe des Wahlergebnisses

Öffentlichkeit der Ergebnisfeststellung	39
Feststellung des Wahlergebnisses im Wahlbezirk	40
Feststellung des Briefwahlergebnisses	41
Ungültige Stimmen, Zurückweisung von Wahlbriefen	42
Feststellung des Wahlergebnisses im Wahlkreis	43
Feststellung des Wahlergebnisses im Land und Sitzverteilung	44
Bekanntmachung des Wahlergebnisses	45
Erwerb der Mitgliedschaft im Landtag	46

9. Abschnitt: Ausscheiden und Ersatz von Abgeordneten

Mandatsnachfolge	47
Feststellung der Mandatsnachfolge	48
Folgen eines Parteiverbots	49

10. Abschnitt: Nachwahl und Wiederholungswahl

Nachwahl	50
Wiederholungswahl	51

11. Abschnitt: Schlußbestimmungen

Anfechtung	52
Ordnungswidrigkeiten	53
Wahlkosten	54
Wahlordnung	55
Ermächtigung zur Verkürzung von Fristen und Terminen bei Auflösung des Landtags	56
Fristen und Termine	57
Wahlstatistik	58
Inkrafttreten	59

1. ABSCHNITT**Wahlsystem****§ 1****Zahl der Abgeordneten und Art der Wahl**

(1) Der Landtag setzt sich aus mindestens 120 Abgeordneten zusammen, die in 70 Wahlkreisen nach

Wahlvorschlägen von Parteien oder von Wahlberechtigten für Einzelbewerber gewählt werden.

(2) Parteien können in jedem Wahlkreis einen Bewerber und einen Ersatzbewerber vorschlagen. Ein Einzelbewerber kann nur in einem Wahlkreis vorgeschlagen werden.

(3) Jeder Wähler hat eine Stimme. Die Summe der Stimmenzahlen der Bewerber einer Partei in den Wahlkreisen ergibt die Gesamtstimmenzahl der Partei im Land.

§ 2**Verteilung der Abgeordnetensitze**

(1) 120 Abgeordnetensitze werden auf die Parteien im Verhältnis ihrer Gesamtstimmenzahlen im Land nach dem d'Hondtschen Höchstzahlverfahren verteilt. Parteien, die weniger als 5 vom Hundert der im Land abgegebenen gültigen Stimmen erreicht haben, werden hierbei nicht berücksichtigt. Haben Parteien mit einem geringeren Stimmenanteil als 5 vom Hundert oder Einzelbewerber Sitze nach Absatz 3 Satz 1 erlangt, so werden entsprechend weniger Sitze verteilt.

(2) Die jeder Partei im Land zustehenden Sitze werden auf die Regierungsbezirke im Verhältnis der von ihr dort erreichten Stimmenzahlen nach dem d'Hondtschen Höchstzahlverfahren verteilt.

(3) In jedem Wahlkreis ist der Bewerber gewählt, der die meisten Stimmen erreicht hat. Stehen einer Partei nach Absatz 2 in einem Regierungsbezirk mehr Sitze zu, als ihre Bewerber dort erlangt haben, so werden die weiteren Sitze ihren nicht nach Satz 1 gewählten Bewerbern in diesem Regierungsbezirk in der Reihenfolge der Höhe ihrer Stimmenzahlen in den Wahlkreisen zugeteilt.

(4) Erlangt eine Partei in einem Regierungsbezirk nach Absatz 3 Satz 1 mehr Sitze, als ihr dort nach Absatz 2 zustehen, so erhöht sich die Zahl der auf den Regierungsbezirk insgesamt entfallenden Sitze um so viele, als erforderlich sind, um unter Einbeziehung der Mehrsitze die Sitzverteilung im Regierungsbezirk im Verhältnis der von den Parteien dort erreichten Stimmenzahlen nach dem d'Hondtschen Höchstzahlverfahren zu gewährleisten; die Zahl der Abgeordneten erhöht sich über 120 hinaus entsprechend. Bei gleicher Höchstzahl fällt der letzte Sitz an die Partei, die Mehrsitze erlangt hat. Für die Zuteilung der weiteren Sitze gilt Absatz 3 Satz 2 entsprechend.

(5) Stehen einer Partei in einem Regierungsbezirk nach Absatz 2 oder nach Absatz 4 mehr Sitze zu, als sie dort Bewerber hat, so werden die weiteren Sitze den Ersatzbewerbern im Regierungsbezirk in der Reihenfolge der Höhe der Stimmenzahlen der Bewerber in den Wahlkreisen zugeteilt.

(6) Bei gleichen Stimmenzahlen entscheidet im Fall des Absatzes 3 Satz 1 das vom Kreiswahlleiter, in den übrigen Fällen und bei gleichen Höchstzahlen das vom Landeswahlleiter zu ziehende Los. Absatz 4 Satz 2 bleibt unberührt.

(7) Sitze, die nach den vorstehenden Bestimmungen nicht verteilt werden können, bleiben auch dann unbesetzt, wenn dadurch die Zahl der Abgeordneten 120 nicht erreicht.

§ 3

Verbot der Verbindung von Wahlvorschlägen

Die Verbindung von Wahlvorschlägen mehrerer Parteien und die Aufstellung gemeinsamer Wahlvorschläge ist nicht zulässig.

2. ABSCHNITT

Gliederung des Wahlgebiets

§ 4

Wahlgebiet

Wahlgebiet ist das Land. Es gliedert sich in Wahlkreise und Wahlbezirke.

§ 5

Wahlkreise

(1) Das Wahlgebiet wird in die Wahlkreise 1 bis 70 eingeteilt. Die Wahlkreise ergeben sich aus der Anlage zu diesem Gesetz.

(2) Werden Grenzen von Gemeinden oder Landkreisen geändert, so ändern sich entsprechend die Grenzen der betroffenen Wahlkreise. Bei der Neubildung einer Gemeinde aus Gemeinden oder Teilen von Gemeinden eines Landkreises, die zu verschiedenen Wahlkreisen gehören, fällt die neue Gemeinde dem nach der Einwohnerzahl kleineren Wahlkreis zu. Sätze 1 und 2 gelten nicht für Grenzänderungen, die später als sechs Monate vor dem Wahltag rechtswirksam werden.

(3) Das Innenministerium wird ermächtigt, die Anlage zu diesem Gesetz erneut ganz oder teilweise bekanntzumachen, wenn sich Wahlkreise nach Absatz 2 ändern oder wenn die Beschreibung des Gebiets eines Wahlkreises oder der Name eines Wahlkreises sonst unrichtig geworden ist.

§ 6

Wahlbezirke

Jede Gemeinde bildet mindestens einen Wahlbezirk; in größeren Gemeinden sind mehrere Wahlbezirke zu bilden. Das Nähere über die Bildung der Wahlbezirke und ihre öffentliche Bekanntmachung bestimmt die Wahlordnung. Sie kann auch Bestimmungen über die Einrichtung von Sonderwahlbezir-

ken treffen, in denen nur mit Wahlschein gewählt werden kann.

3. ABSCHNITT

Wahlrecht und Wählbarkeit

§ 7

Wahlrecht

(1) Wahlberechtigt sind alle Deutschen im Sinne von Artikel 116 Abs.1 des Grundgesetzes, die am Wahltag

1. das 18. Lebensjahr vollendet haben,
2. seit mindestens drei Monaten in Baden-Württemberg ihre Wohnung, bei mehreren Wohnungen ihre Hauptwohnung haben oder sich sonst gewöhnlich aufhalten und
3. nicht vom Wahlrecht ausgeschlossen sind (Absatz 2).

Bei der Berechnung der Dreimonatsfrist nach Satz 1 Nr.2 ist der Tag der Wohnungs- oder Aufenthaltnahme in die Frist einzubeziehen.

(2) Ausgeschlossen vom Wahlrecht ist,

1. wer infolge Richterspruchs das Wahlrecht nicht besitzt,
2. wer entmündigt ist oder wegen geistigen Gebrechens unter Pflegschaft steht, wenn er nicht durch eine Bescheinigung des Vormundschaftsgerichts nachweist, daß die Pflegschaft mit seiner Einwilligung angeordnet ist.

§ 8

Ausübung des Wahlrechts

(1) Ein Wahlberechtigter kann sein Wahlrecht nur ausüben, wenn er in ein Wählerverzeichnis (§ 21) eingetragen ist oder einen Wahlschein (§ 22) hat.

(2) Wer in ein Wählerverzeichnis eingetragen ist, kann durch persönliche Stimmabgabe in dem Wahlbezirk wählen, in dessen Wählerverzeichnis er geführt wird. Wer einen Wahlschein hat, kann innerhalb des Wahlkreises, in dem der Wahlschein ausgestellt ist, entweder

1. durch persönliche Stimmabgabe in einem beliebigen Wahlbezirk dieses Wahlkreises oder

2. durch Briefwahl

wählen.

§ 9

Wählbarkeit

(1) Wählbar ist jeder Wahlberechtigte.

(2) Von der Wählbarkeit ist ausgeschlossen, wer infolge Richterspruchs die Wählbarkeit oder die Fähigkeit zur Bekleidung öffentlicher Ämter nicht besitzt.

4. ABSCHNITT

Wahlorgane

§ 10

Gliederung der Wahlorgane

(1) Wahlorgane sind

der Landeswahlleiter und der Landeswahlausschuß für das gesamte Wahlgebiet,

ein Kreiswahlleiter und ein Kreiswahlausschuß für jeden Wahlkreis,

ein Wahlvorsteher und ein Wahlvorstand für jeden Wahlbezirk,

mindestens ein Wahlvorsteher und ein Wahlvorstand für die Briefwahl (Briefwahlvorstand) für jeden Wahlkreis.

(2) Der Kreiswahlleiter kann anordnen, daß Briefwahlvorstände statt für den Wahlkreis für einzelne oder mehrere Gemeinden einzusetzen sind.

(3) Wieviel Briefwahlvorstände einzusetzen sind, bestimmt der Kreiswahlleiter.

(4) Das Nähere über die Einsetzung der Briefwahlvorstände bestimmt die Wahlordnung.

§ 11

Landeswahlleiter und Landeswahlausschuß

(1) Der Landeswahlleiter und der Landeswahlausschuß haben ihren Sitz in Stuttgart.

(2) Der Landeswahlleiter und sein Stellvertreter werden vom Innenministerium berufen.

(3) Der Landeswahlausschuß besteht aus dem Landeswahlleiter als Vorsitzendem und vier bis zehn vom Innenministerium zu berufenden Beisitzern. Die Zahl der Beisitzer bestimmt das Innenministerium. Für jeden Beisitzer ist ein Stellvertreter zu berufen. Bei der Berufung der Beisitzer sollen die im Land bestehenden Parteien angemessen berücksichtigt werden.

(4) Das Innenministerium macht die Berufung des Landeswahlleiters und seines Stellvertreters und die Bestellung des Landeswahlausschusses im Staatsanzeiger für Baden-Württemberg bekannt. Es stellt die erforderlichen Hilfskräfte und Hilfsmittel zur Verfügung.

§ 12

Kreiswahlleiter und Kreiswahlausschüsse

(1) Der Sitz der Kreiswahlleiter und der Kreiswahlausschüsse wird vom Innenministerium bestimmt.

(2) Die Kreiswahlleiter und ihre Stellvertreter werden vom Innenministerium berufen.

(3) Die Kreiswahlausschüsse bestehen aus dem Kreiswahlleiter als Vorsitzendem und vier bis sieben vom Kreiswahlleiter zu berufenden Beisitzern. Die Zahl der Beisitzer bestimmt der Kreiswahlleiter. Für jeden Beisitzer ist ein Stellvertreter zu berufen. Bei der Berufung der Beisitzer sollen die im Wahlkreis bestehenden Parteien angemessen berücksichtigt werden. Besteht der Wahlkreis aus mehreren Landkreisen, Stadtkreisen oder Teilen von solchen, so sollen die einzelnen Gebiete, aus denen sich der Wahlkreis zusammensetzt, nach Möglichkeit berücksichtigt werden.

(4) Das Innenministerium macht die Berufung der Kreiswahlleiter und ihrer Stellvertreter im Staatsanzeiger für Baden-Württemberg, die Kreiswahlleiter machen die Bestellung des Kreiswahlausschusses wie die amtlichen Veröffentlichungen der Stadt- oder Landkreise im Wahlkreis bekannt. Die Landkreise und Stadtkreise sind verpflichtet, die erforderlichen Hilfskräfte und Hilfsmittel zur Verfügung zu stellen.

§ 13

Wahlvorsteher und Wahlvorstände

(1) Die Wahlvorsteher und ihre Stellvertreter werden vom Bürgermeister berufen.

(2) Die Wahlvorstände bestehen aus dem Wahlvorsteher als Vorsitzendem, seinem Stellvertreter und weiteren drei bis sechs vom Bürgermeister zu berufenden Wahlberechtigten als Beisitzern. Die in der Gemeinde bestehenden Parteien sollen angemessen berücksichtigt werden.

(3) Die Gemeinden sind verpflichtet, die erforderlichen Hilfskräfte und Hilfsmittel zur Verfügung zu stellen.

§ 14

Wahlvorsteher und Briefwahlvorstände

(1) Die Briefwahlvorstände haben ihren Sitz am Sitz des Kreiswahlleiters, wenn dieser nichts anderes bestimmt.

(2) Die Wahlvorsteher für die Briefwahl, ihre Stellvertreter und die weiteren Beisitzer des Briefwahlvorstandes werden, wenn nach § 10 Abs. 2 für eine einzelne Gemeinde ein oder mehrere Briefwahlvorstände einzusetzen sind, vom Bürgermeister dieser Gemeinde, im übrigen vom Kreiswahlleiter berufen.

(3) Für die Zusammensetzung der Briefwahlvorstände gilt § 13 Abs. 2 entsprechend.

(4) Sind nach § 10 Abs. 2 für einzelne oder für mehrere Gemeinden Briefwahlvorstände eingesetzt, sind die Gemeinden, im übrigen die Landkreise verpflichtet, die erforderlichen Hilfskräfte und Hilfsmittel zur Verfügung zu stellen.

§ 15

Mitgliedschaft in Wahlorganen

(1) Zu Mitgliedern der Wahlausschüsse und Wahlvorstände dürfen nur Wahlberechtigte berufen werden. Sie sollen in dem Gebiet wahlberechtigt sein, für das der Wahlausschuß oder Wahlvorstand bestellt wird.

(2) Niemand darf in mehr als einem Wahlorgan Mitglied sein. Wahlbewerber und Vertrauensleute für Wahlvorschläge dürfen nicht zu Mitgliedern eines Wahlorgans berufen werden.

§ 16

Tätigkeit der Wahlausschüsse und Wahlvorstände

(1) Die Wahlausschüsse und Wahlvorstände verhandeln und entscheiden in öffentlicher Sitzung. Bei den Abstimmungen entscheidet Stimmenmehrheit; bei Stimmengleichheit gibt die Stimme des Vorsitzenden den Ausschlag.

(2) Das Nähere über die öffentliche Bekanntmachung der Sitzungen der Wahlausschüsse und Wahlvorstände sowie über deren Verfahren bestimmt die Wahlordnung.

§ 17

Ehrenämter

(1) Die Beisitzer der Wahlausschüsse und die Mitglieder der Wahlvorstände üben ihre Tätigkeit ehrenamtlich aus. Zur Übernahme dieses Ehrenamtes ist jeder Wahlberechtigte verpflichtet. Das Ehrenamt darf nur aus wichtigem Grund abgelehnt werden. Das Nähere hierüber sowie über die reisekostenrechtliche Entschädigung und die Gewährung eines Zehrgeldes bestimmt die Wahlordnung.

(2) Den Beisitzern der Wahlausschüsse und den Mitgliedern der Wahlvorstände kann Ersatz für Sachschäden, die sie bei Ausübung ihres Ehrenamtes erlitten haben, nach den für Ehrenbeamte geltenden Bestimmungen gewährt werden; ein zugleich erlittener Körperschaden schließt eine Ersatzleistung nicht aus.

§ 18

Amtsdauer und Beschlußfähigkeit der Wahlausschüsse und Wahlvorstände

(1) Die Wahlausschüsse bestehen auch nach der Hauptwahl fort, längstens bis zum Ablauf der Wahlperiode.

(2) Mitglieder der Wahlausschüsse und der Wahlvorstände können aus wichtigem Grund entpflichtet oder ersetzt werden.

(3) Die Wahlausschüsse sind ohne Rücksicht auf die Zahl der erschienenen Beisitzer beschlußfähig.

(4) Die Wahlvorstände sind beschlußfähig

während der Wahlhandlung, wenn mindestens drei Mitglieder,

bei der Feststellung des Wahlergebnisses, wenn mindestens fünf Mitglieder,

darunter jeweils der Wahlvorsteher und der von ihm aus den Beisitzern bestellte Schriftführer oder ihre Stellvertreter,

anwesend sind. Fehlende Beisitzer sind vom Wahlvorsteher durch Wahlberechtigte zu ersetzen, wenn dies zur Herstellung der Beschlußfähigkeit des Wahlvorstandes erforderlich ist.

5. ABSCHNITT

Vorbereitung der Wahl

§ 19

Wahltag

Die Regierung bestimmt den Wahltag und gibt ihn im Staatsanzeiger für Baden-Württemberg bekannt. Der Wahltag ist auf einen Sonntag festzusetzen.

§ 20

Mitwirkung der Landkreise und Gemeinden

Die Landkreise und Gemeinden sind zur Mitwirkung bei der Vorbereitung und Durchführung der Wahl nach Maßgabe der gesetzlichen Vorschriften verpflichtet. Das Innenministerium kann den Landkreisen und Gemeinden Weisungen erteilen.

§ 21

Wählerverzeichnisse

(1) Die Aufstellung der Wählerverzeichnisse obliegt den Gemeinden. Sie führen für jeden Wahlbezirk ein Wählerverzeichnis.

(2) In die Wählerverzeichnisse einer Gemeinde sind alle Personen einzutragen, die voraussichtlich am Wahltag das Wahlrecht und in der Gemeinde ihre Wohnung, bei mehreren Wohnungen ihre Hauptwohnung haben oder sich dort sonst gewöhnlich aufhalten.

(3) Das Wählerverzeichnis ist an den Werktagen vom 20. bis zum 16. Tag vor der Wahl öffentlich auszulegen.

(4) Jeder Wahlberechtigte, der ein Wählerverzeichnis für unrichtig oder unvollständig hält, kann innerhalb der Auslegungsfrist beim Bürgermeister Einspruch einlegen. Über den Einspruch entscheidet der Bürgermeister. Gegen seine Entscheidung kann binnen zwei Tagen nach ihrer Zustellung Beschwerde an den Kreiswahlleiter erhoben werden. Der Kreiswahlleiter entscheidet spätestens am vierten Tag vor der Wahl über die Beschwerde.

(5) Das Nähere über die Aufstellung, die Berichterstattung und den Abschluß der Wählerverzeichnisse, über deren öffentliche Auslegung sowie über das Einspruchs- und Beschwerdeverfahren bestimmt die Wahlordnung.

§ 22

Wahlscheine

(1) Ein Wahlberechtigter, der verhindert ist, in dem Wahlbezirk zu wählen, in dessen Wählerverzeichnis er eingetragen ist, oder der aus einem von ihm nicht zu vertretenden Grund in das Wählerverzeichnis nicht eingetragen ist, erhält auf Antrag einen Wahlschein.

(2) Bei Versagung eines Wahlscheines gilt § 21 Abs. 4 Sätze 2 bis 4 entsprechend.

(3) Das Nähere über die Voraussetzungen für die Erteilung und Ausgabe der Wahlscheine und Briefwahlunterlagen sowie über das Einspruchs- und Beschwerdeverfahren bestimmt die Wahlordnung. Sie kann für besondere Fälle zulassen, daß Wahlscheine von Amts wegen erteilt werden.

§ 23

Wahlräume und deren Ausstattung

(1) Die Gemeinden haben für die Bereitstellung und Ausstattung der Wahlräume zu sorgen und das erforderliche Bedienungspersonal zu stellen.

(2) Das Nähere über die Ausstattung der Wahlräume und die Beschaffung der Stimmzettel und Wahlumschläge bestimmt die Wahlordnung.

6. ABSCHNITT

Wahlvorschläge

§ 24

Aufstellung von Wahlbewerbern und Unterzeichnung der Wahlvorschläge

(1) Parteien müssen ihre Bewerber in einer Versammlung ihrer wahlberechtigten Mitglieder im Wahlkreis (Mitgliederversammlung) oder in einer Versammlung der von diesen nicht früher als 18 Monate vor Ablauf der Wahlperiode aus ihrer Mitte gewählten Vertreter (Vertreterversammlung) in den letzten 15 Monaten vor Ablauf der Wahlperiode in geheimer Wahl aufstellen. In Stadtkreisen, die mehrere ganze Wahlkreise umfassen, können die Bewerber für diese Wahlkreise in einer gemeinsamen Mitglieder- oder Vertreterversammlung aufgestellt werden.

(2) Wahlvorschläge von Parteien müssen von dem Vorstand des Landesverbandes oder, wenn Landesverbände nicht bestehen, von den Vorständen der nächstniedrigen Gebietsverbände (§ 7 Abs. 2 des

Parteiengesetzes), in deren Bereich der Wahlkreis liegt, unterzeichnet sein. Parteien, die während der letzten Wahlperiode im Landtag nicht vertreten waren, bedürfen für ihre Wahlvorschläge außerdem der Unterschriften von mindestens 150 Wahlberechtigten des Wahlkreises. Wahlvorschläge für Einzelbewerber müssen von mindestens 150 Wahlberechtigten des Wahlkreises unterzeichnet sein. Die Unterschriften müssen jeweils persönlich und handschriftlich geleistet werden. Die Wahlberechtigung der Unterzeichner ist in den Fällen der Sätze 2 und 3 bei Einreichung des Wahlvorschlags, spätestens bis zum Ablauf der Einreichungsfrist, nachzuweisen.

(3) Die einen Wahlvorschlag unterzeichnenden Wahlberechtigten können nicht zugleich andere Wahlvorschläge unterzeichnen.

(4) Parteien müssen nachweisen, daß sie ihre Bewerber nach den Vorschriften des Absatzes 1 und satzungsgemäß aufgestellt haben. In einen Wahlvorschlag dürfen nur Bewerber aufgenommen werden, die hierzu schriftlich ihre Zustimmung erteilt haben. Die Zustimmung ist unwiderruflich.

(5) Das Nähere über die Unterzeichnung der Wahlvorschläge und über den Nachweis der ordnungsmäßigen Aufstellung der Bewerber bestimmt die Wahlordnung.

§ 25

Inhalt der Wahlvorschläge

(1) Bewerber und Ersatzbewerber einer Partei können höchstens in zwei Wahlkreisen vorgeschlagen werden. Niemand darf in einem Wahlkreis in verschiedenen Wahlvorschlägen vorgeschlagen werden.

(2) Das Nähere über Form und Inhalt der Wahlvorschläge bestimmt die Wahlordnung. Sie kann für Wahlvorschläge für Einzelbewerber vorschreiben, daß sie ein Kennwort enthalten müssen.

§ 26

Einreichung der Wahlvorschläge

(1) Wahlvorschläge müssen spätestens am 45. Tag vor der Wahl bis 18 Uhr beim zuständigen Kreiswahlleiter schriftlich eingereicht werden.

(2) Das Nähere über die einzureichenden Nachweise und deren Form und Inhalt sowie über die Zuständigkeit für die Ausstellung von Wahlrechtsbescheinigungen und Wählbarkeitsbescheinigungen bestimmt die Wahlordnung.

§ 27

Vertrauensleute

(1) In jedem Wahlvorschlag sollen zwei Vertrauensleute bezeichnet werden. Sind keine Vertrauensleute

te benannt, gelten die beiden ersten Unterzeichner des Wahlvorschlags als Vertrauensleute.

(2) Soweit in diesem Gesetz nichts anderes bestimmt ist, sind nur die Vertrauensleute, jeder für sich, berechtigt, verbindliche Erklärungen zum Wahlvorschlag abzugeben und Erklärungen von Wahlorganen entgegenzunehmen.

(3) Die Vertrauensleute können durch schriftliche Erklärung der Mehrheit der Unterzeichner des Wahlvorschlags an den Kreiswahlleiter abberufen und durch andere ersetzt werden.

§ 28

Zurücknahme und Änderung von Wahlvorschlägen

(1) Ein Wahlvorschlag kann bis zum Ablauf der Einreichungsfrist durch gemeinsame schriftliche Erklärung der Vertrauensleute zurückgenommen oder geändert werden. Die Vorschriften über die Aufstellung der Bewerber, die Unterzeichnung des Wahlvorschlags und die Beibringung von weiteren Unterschriften bleiben unberührt.

(2) Nach Ablauf der Einreichungsfrist gilt Absatz 1 Satz 1 entsprechend mit der Maßgabe, daß eine Zurücknahme oder Änderung nur bis zur Entscheidung über die Zulassung des Wahlvorschlags zulässig ist, eine Änderung ferner nur dann, wenn der Bewerber oder Ersatzbewerber gestorben ist oder die Wählbarkeit verloren hat. Das Verfahren nach § 24 braucht bei einer solchen Änderung nicht eingehalten zu werden; der Unterschriften nach § 24 Abs. 2 bedarf es nicht.

§ 29

Beseitigung von Mängeln der Wahlvorschläge

(1) Der Kreiswahlleiter hat die Wahlvorschläge unverzüglich nach Eingang zu prüfen. Stellt er bei einem Wahlvorschlag Mängel fest, so benachrichtigt er sofort die Vertrauensleute und fordert sie auf, behebbare Mängel rechtzeitig zu beseitigen.

(2) Nach Ablauf der Einreichungsfrist können nur noch Mängel an sich gültiger Wahlvorschläge behoben werden. Ein Wahlvorschlag ist nicht gültig, wenn

1. die Form oder Frist des § 26 Abs. 1 nicht gewahrt ist,
2. die nach § 24 Abs. 2 erforderlichen gültigen Unterschriften mit dem Nachweis der Wahlberechtigung der Unterzeichner fehlen, es sei denn, der Nachweis kann infolge von Umständen, die der Wahlvorschlagsberechtigte nicht zu vertreten hat, nicht rechtzeitig erbracht werden,
3. bei dem Wahlvorschlag einer Partei die Parteibezeichnung fehlt oder die Nachweise des § 24 Abs. 4 nicht erbracht sind.

Ist der Bewerber oder Ersatzbewerber so mangelhaft bezeichnet, daß seine Person nicht feststeht, ist der Wahlvorschlag für diesen Bewerber oder Ersatzbewerber ungültig.

(3) Nach der Entscheidung über die Zulassung des Wahlvorschlags (§ 30 Abs. 1) können Mängel nicht mehr behoben werden.

§ 30

Zulassung der Wahlvorschläge

(1) Der Kreiswahlausschuß entscheidet am 40. Tag vor der Wahl über die Zulassung der Wahlvorschläge.

(2) Der Kreiswahlausschuß hat Wahlvorschläge zurückzuweisen, die verspätet eingegangen sind oder den Vorschriften dieses Gesetzes oder der auf Grund dieses Gesetzes erlassenen Wahlordnung nicht entsprechen. Beziehen sich die Beanstandungen nur auf einzelne Bewerber, so sind diese zu streichen. Wird auf einem Wahlvorschlag der Bewerber gestrichen und ist ein Ersatzbewerber benannt, so tritt der Ersatzbewerber an die Stelle des Bewerbers.

(3) Die Prüfungspflicht des Kreiswahlausschusses erstreckt sich nur auf die Wahlvorschläge und die zu ihnen zu erbringenden Nachweise. Tatsachen, die dem Kreiswahlausschuß zuverlässig bekannt oder die offenkundig sind, können jedoch von ihm berücksichtigt werden. Das Nähere über die Prüfung und Zulassung der Wahlvorschläge bestimmt die Wahlordnung.

§ 31

Rechtsmittel

(1) Die Vertrauensleute können gegen Verfügungen der Kreiswahlleiter im Mängelbeseitigungsverfahren (§ 29) den Kreiswahlausschuß anrufen.

(2) Weist der Kreiswahlausschuß einen Wahlvorschlag ganz oder teilweise zurück, so kann bis 18 Uhr des dritten Tages nach der Verkündung der Entscheidung Beschwerde an den Landeswahlausschuß erhoben werden. Beschwerdeberechtigt sind die Vertrauensleute des zurückgewiesenen Wahlvorschlags, der Landeswahlleiter und der Kreiswahlleiter. Der Landeswahlleiter und der Kreiswahlleiter können auch gegen die Zulassung eines Wahlvorschlags Beschwerde erheben.

(3) Die Beschwerdeentscheidungen des Landeswahlausschusses müssen spätestens am 30. Tag vor der Wahl ergehen.

(4) Das Nähere über das Verfahren nach Absatz 1 und über das Beschwerdeverfahren nach Absatz 3 bestimmt die Wahlordnung.

§ 32

Bekanntmachung der Wahlvorschläge

(1) Der Kreiswahlleiter macht die zugelassenen Wahlvorschläge wie die amtlichen Veröffentlichungen der Stadt- oder Landkreise im Wahlkreis spätestens am 20. Tag vor der Wahl bekannt.

(2) Die Reihenfolge der Wahlvorschläge in den Bekanntmachungen der Kreiswahlleiter richtet sich bei den im Landtag vertretenen Parteien nach der Stimmenzahl dieser Parteien bei der letzten Landtagswahl. Im Anschluß hieran sind sonstige Parteien in der alphabetischen Reihenfolge ihrer ausgeschriebenen Parteinamen aufzuführen. Sodann folgen die übrigen Wahlvorschläge in der Reihenfolge ihres Eingangs beim Kreiswahlleiter. Die Wahlvorschläge sind in der angegebenen Reihenfolge fortlaufend zu numerieren. Hat in einem Wahlkreis eine in anderen Wahlkreisen vertretene Partei keinen Wahlvorschlag eingereicht oder ist ihr Wahlvorschlag zurückgewiesen worden, so fällt die Nummer dieser Partei aus.

7. ABSCHNITT

Wahlhandlung

§ 33

Wahlzeit

Die Wahl im Wahlbezirk kann am Wahltag von 8 Uhr bis 18 Uhr ausgeübt werden. Die Wahlordnung kann für besondere Verhältnisse eine andere Festsetzung der Wahlzeit zulassen.

§ 34

Öffentlichkeit der Wahlhandlung

(1) Die Wahlhandlung ist öffentlich.

(2) Der Wahlvorstand hat für den geordneten Ablauf der Wahlhandlung zu sorgen. Er kann insbesondere Personen, welche die Ruhe oder Ordnung stören, nach vergeblicher Ermahnung aus dem Wahlraum und den Zugängen zum Wahlraum verweisen. Ist der Betroffene in das Wählerverzeichnis des Wahlbezirks eingetragen oder hat er einen Wahlschein, so ist ihm zuvor Gelegenheit zur Ausübung des Wahlrechts zu geben.

§ 35

Unzulässige Wahlpropaganda, unzulässige Veröffentlichung von Wählerbefragungen

(1) In dem Gebäude, in dem sich der Wahlraum befindet, ist jede Beeinflussung der Wähler durch Wort, Ton, Schrift oder Bild verboten.

(2) Die Veröffentlichung der Ergebnisse von Wählerbefragungen nach der Stimmabgabe über den Inhalt der Wahlentscheidung ist vor Ablauf der Wahlzeit unzulässig.

§ 36

Wahrung des Wahlheimnisses

Die zur Wahrung des Wahlheimnisses erforderlichen Vorkehrungen regelt die Wahlordnung. Der Wahlvorsteher hat die Einhaltung dieser Bestimmungen zu überwachen.

§ 37

Stimmzettel, Wahlumschläge

(1) Für die Wahl dürfen nur amtliche Stimmzettel in amtlich abgestempelten Wahlumschlägen verwendet werden. Stimmzettel und Wahlumschläge müssen innerhalb eines Wahlkreises in Form und Farbe einheitlich sein.

(2) Auf dem Stimmzettel erhält jeder im Wahlkreis zugelassene Wahlvorschlag eines von mehreren untereinander stehenden waagrechten Feldern. Jedes Feld enthält

1. die laufende Nummer des Wahlvorschlags,
2. den Namen, Beruf oder Stand und Wohnort und, soweit es zur Vermeidung von Zweifeln über die Person erforderlich ist, auch den Geburtstag und Geburtsort des aufgestellten Bewerbers und gegebenenfalls des Ersatzbewerbers,
3. bei Wahlvorschlägen von Parteien den Namen der Partei, gegebenenfalls unter Beifügung der geführten Kurzbezeichnung, bei anderen Wahlvorschlägen die Bezeichnung »Einzelbewerber«,
4. einen ausreichend großen Kreis für die Stimmabgabe (§ 38).

Die Wahlvorschläge sind in der in § 32 Abs. 2 bestimmten Reihenfolge unter der ihnen hiernach zukommenden laufenden Nummer aufzuführen. Für ausgefallene Nummern sind keine Felder freizulassen.

(3) Die Wahlordnung kann weitere Bestimmungen über Form und Inhalt des Stimmzettels und über die Beschaffenheit der Wahlumschläge treffen.

(4) Das Innenministerium kann zulassen, daß anstelle von Stimmzetteln amtlich zugelassene Stimmzählgeräte verwendet werden.

§ 38

Stimmabgabe

(1) Wer seine Stimme im Wahlraum abgibt, erhält dort einen Stimmzettel und einen Wahlumschlag. Er

kann erforderlichenfalls weitere Stimmzettel und Wahlumschläge nachfordern.

(2) Der Wahlberechtigte kann seine Stimme nur persönlich abgeben. Ein Wahlberechtigter, der nicht lesen kann oder durch körperliche Gebrechen gehindert ist, seine Stimme allein abzugeben, kann sich der Hilfe einer Person seines Vertrauens bedienen.

(3) Der Wahlberechtigte übt sein Wahlrecht in der Weise aus, daß er auf dem Stimmzettel in einen der hinter den Wahlvorschlägen befindlichen Kreise ein Kreuz einsetzt oder durch eine andere Art der Kennzeichnung des Stimmzettels eindeutig zu erkennen gibt, für welchen Wahlvorschlag er sich entscheiden will. Der so gekennzeichnete Stimmzettel ist in den Wahlumschlag zu legen.

(4) Über Zweifelsfragen, die sich bei der Stimmabgabe im Wahlraum ergeben, entscheidet der Wahlvorstand.

(5) Bei der Briefwahl hat der Wähler dem auf dem Wahlbriefumschlag als Empfänger vorgesehenen Kreiswahlleiter oder Bürgermeister im Wahlbrief den verschlossenen Wahlumschlag, der den Stimmzettel enthält, sowie den Wahlschein so rechtzeitig zu übersenden, daß er dort spätestens am Wahltag bis 18 Uhr eingeht. Auf dem Wahlschein ist durch Unterschrift an Eides Statt zu versichern, daß der Wähler den Stimmzettel persönlich oder nach Absatz 2 Satz 2 gekennzeichnet hat.

(6) Im einzelnen wird der Vorgang der Stimmabgabe und die Ausübung der Briefwahl durch die Wahlordnung geregelt.

8. ABSCHNITT

Feststellung und Bekanntgabe des Wahlergebnisses

§ 39

Öffentlichkeit der Ergebnisfeststellung

Das Wahlergebnis ist in öffentlicher Sitzung zu ermitteln und festzustellen.

§ 40

Feststellung des Wahlergebnisses im Wahlbezirk

(1) Nach Beendigung der Wahlhandlung stellt der Wahlvorstand das Wahlergebnis im Wahlbezirk fest.

(2) Der Wahlvorstand entscheidet über die Gültigkeit der abgegebenen Stimmen und über sonstige bei der Feststellung des Wahlergebnisses sich ergebende Fragen.

(3) Das Nähere über die Feststellung der Wahlergebnisse, ihre Weitermeldung und Bekanntgabe bestimmt die Wahlordnung.

§ 41

Feststellung des Briefwahlergebnisses

(1) Der Briefwahlvorstand stellt nach Beendigung der Wahlhandlung das Wahlergebnis aus den ihm zugewiesenen Wahlbriefen fest.

(2) § 40 Abs. 2 und 3 gilt entsprechend.

§ 42

Ungültige Stimmen, Zurückweisung von Wahlbriefen

(1) Ungültig sind Stimmen, wenn der Stimmzettel

1. nicht in einem amtlichen Wahlumschlag abgegeben worden ist,
2. in einem Wahlumschlag abgegeben worden ist, der offensichtlich in einer das Wahlgeheimnis gefährdenden Weise von den übrigen abweicht oder einen deutlich fühlbaren Gegenstand enthält,
3. nicht amtlich hergestellt oder für einen anderen Wahlkreis gültig ist,
4. keine Kennzeichnung enthält,
5. den Willen des Wählers nicht zweifelsfrei erkennen läßt,
6. ganz durchgestrichen, durchgerissen oder durchgeschnitten ist,
7. eine Änderung, einen Vorbehalt oder einen beleidigenden oder auf die Person des Wählers hinweisenden Zusatz enthält oder wenn sich in dem Wahlumschlag sonst eine derartige Äußerung befindet.

(2) Leer abgegebene Wahlumschläge werden als ungültige Stimmen gewertet. Mehrere in einem Wahlumschlag abgegebene Stimmzettel gelten als eine gültige Stimme, wenn sie gleich gekennzeichnet sind oder nur einer von ihnen gekennzeichnet ist; bei inhaltlich verschiedener Kennzeichnung gelten sie als eine ungültige Stimme.

(3) Bei der Briefwahl sind Wahlbriefe zurückzuweisen, wenn

1. der Wahlbrief nicht rechtzeitig eingegangen ist,
2. dem Wahlbriefumschlag kein oder kein gültiger Wahlschein beiliegt,
3. dem Wahlbriefumschlag kein Wahlumschlag beiliegt,
4. weder der Wahlbriefumschlag noch der Wahlumschlag verschlossen ist,
5. der Wahlbriefumschlag mehrere Wahlumschläge, aber nicht die gleiche Anzahl gültiger und mit

der vorgeschriebenen Versicherung an Eides Statt versehener Wahlscheine enthält,

6. der Wähler oder die Person seines Vertrauens die vorgeschriebene Versicherung an Eides Statt auf dem Wahlschein nicht unterschrieben hat,
7. kein amtlicher Wahlumschlag benutzt worden ist,
8. ein Wahlumschlag benutzt worden ist, der offensichtlich in einer das Wahlgeheimnis gefährdenden Weise von den übrigen abweicht oder einen deutlich fühlbaren Gegenstand enthält.

Die Einsender zurückgewiesener Wahlbriefe werden nicht als Wähler gezählt; ihre Stimmen gelten als nicht abgegeben.

(4) Die Stimme eines Wählers, der an der Briefwahl teilgenommen hat, wird nicht dadurch ungültig, daß er vor dem oder am Wahltag stirbt, aus Baden-Württemberg verzieht oder sein Wahlrecht nach § 7 Abs. 2 verliert.

§ 43

Feststellung des Wahlergebnisses im Wahlkreis

(1) Der Kreiswahlausschuß stellt das Wahlergebnis im Wahlkreis fest. Er hat dabei die Feststellungen der Wahlvorstände und Briefwahlvorstände nachzuprüfen. Er kann fehlerhafte Entscheidungen abändern; zurückgewiesene Wahlbriefe kann er nicht zulassen.

(2) § 40 Abs. 3 gilt entsprechend.

§ 44

Feststellung des Wahlergebnisses im Land und Sitzverteilung

(1) Der Landeswahlausschuß ermittelt auf Grund der von den Kreiswahlausschüssen getroffenen Feststellungen das Ergebnis der Wahl im Land und stellt es fest. Zählfehler kann er berichtigen. Im übrigen kann er die Feststellungen nur ändern, wenn sie offenkundig unrichtig sind.

(2) Auf Grund des von ihm festgestellten Ergebnisses beschließt der Landeswahlausschuß über die Sitzverteilung und stellt die hiernach gewählten Bewerber fest (§ 2). Bewerber, die in zwei Wahlkreisen aufgestellt sind (§ 25 Abs. 1 Satz 1) und in jedem der beiden Wahlkreise einen Sitz erlangt haben, gelten in dem Wahlkreis als gewählt, in dem sie den Sitz mit der höchsten Stimmenzahl des Wahlkreises (§ 2 Abs. 3 Satz 1) erlangt haben. Trifft dies in beiden Wahlkreisen oder in keinem von beiden zu, so gelten sie in dem Wahlkreis als gewählt, in dem sie die höhere Stimmenzahl erreicht haben. Für den anderen Wahlkreis gilt in beiden Fällen § 47 Abs. 1 entsprechend.

§ 45

Bekanntmachung des Wahlergebnisses

Der Landeswahlleiter macht das vom Landeswahlausschuß festgestellte Ergebnis der Wahl im Land einschließlich der Sitzverteilung und der gewählten Bewerber im Staatsanzeiger für Baden-Württemberg bekannt. Er benachrichtigt die gewählten Bewerber von ihrer Wahl und fordert sie auf, binnen einer Woche schriftlich zu erklären, ob sie die Wahl annehmen.

§ 46

Erwerb der Mitgliedschaft im Landtag

(1) Die gewählten Bewerber erwerben die Mitgliedschaft im Landtag mit dem frist- und formgerechten Eingang der Annahmeerklärung auf die Benachrichtigung nach § 45 Satz 2 beim Landeswahlleiter. Geht bis zum Ablauf der in § 45 Satz 2 bestimmten Frist beim Landeswahlleiter keine oder keine formgerechte Erklärung ein, so gilt die Wahl zu diesem Zeitpunkt als angenommen. Eine Erklärung unter Vorbehalt gilt als Ablehnung. Annahme- und Ablehnungserklärungen können nicht widerrufen werden.

(2) Der Landeswahlleiter stellt den Bewerbern, die die Wahl angenommen haben oder bei denen die Wahl als angenommen gilt, eine Wahlurkunde aus.

9. ABSCHNITT

Ausscheiden und Ersatz von Abgeordneten

§ 47

Mandatsnachfolge

(1) Lehnt ein gewählter Bewerber die Annahme der Wahl ab, stirbt er vor der Annahme der Wahl, verliert er vor der Annahme der Wahl die Wählbarkeit oder scheidet ein Abgeordneter aus dem Landtag aus, so tritt der Ersatzbewerber (§ 1 Abs. 2 Satz 1) an seine Stelle. Ist kein Ersatzbewerber vorhanden, so finden die Vorschriften des § 2 Abs. 3 Satz 2 und des § 2 Abs. 5 mit der Maßgabe entsprechende Anwendung, daß gewählte Bewerber, die zugleich in einem zweiten Wahlkreis als Bewerber oder Ersatzbewerber aufgestellt waren, für die Mandatsnachfolge ausscheiden. Hinsichtlich der Parteizugehörigkeit des Bewerbers oder Abgeordneten ist entscheidend, für welche Partei er bei der Wahl aufgetreten ist.

(2) Ein Abgeordneter scheidet aus dem Landtag aus

1. durch Tod,
2. durch Mandatsverzicht (Artikel 41 Abs. 2 der Landesverfassung),

3. durch Verlust der Wählbarkeit (Artikel 41 Abs.3 der Landesverfassung),
4. durch Ungültigerklärung der Wahl oder der Sitzzuteilung im Wahlprüfungsverfahren (§ 52),
5. durch Aberkennung des Mandats (Artikel 42 der Landesverfassung).

§ 48

Feststellung der Mandatsnachfolge

Die Feststellung, welcher Bewerber nach der Ablehnung eines gewählten Bewerbers oder dem Ausscheiden eines Abgeordneten nachrückt, trifft der Landeswahlleiter. In den Fällen des § 47 Abs.2 kann er diese Feststellung erst treffen, nachdem ihm das Ausscheiden des Abgeordneten vom Präsidenten des Landtags schriftlich mitgeteilt worden ist.

§ 49

Folgen eines Parteiverbots

Wird eine Partei oder eine Teilorganisation einer Partei durch das Bundesverfassungsgericht gemäß Artikel 21 Abs.2 des Grundgesetzes für verfassungswidrig erklärt, so verlieren die Abgeordneten, die dieser Partei oder Teilorganisation zur Zeit der Stellung des Verbotsantrags oder der Verkündung des Urteils angehört haben, ihren Sitz. § 47 Abs.1 und § 48 finden mit der Maßgabe entsprechende Anwendung, daß Bewerber, die der verbotenen Partei oder Teilorganisation zur Zeit der Antragstellung oder der Verkündung des Urteils angehört haben, für die Mandatsnachfolge unberücksichtigt bleiben. Sind keine geeigneten Mandatsnachfolger vorhanden, so bleiben freigewordene Sitze unbesetzt.

10. ABSCHNITT

Nachwahl und Wiederholungswahl

§ 50

Nachwahl

(1) Steht fest, daß die Wahl infolge höherer Gewalt oder aus einem sonstigen Grund in einem Wahlkreis oder einem Wahlbezirk nicht durchgeführt werden kann, oder wird ein offenkundiger, vor der Wahl nicht mehr behebbarer Mangel festgestellt, wegen dem die Wahl im Fall ihrer Durchführung im Wahlprüfungsverfahren ganz oder teilweise für ungültig erklärt werden müßte, sagt der Kreiswahlleiter die Wahl ganz oder teilweise ab und macht dies öffentlich mit dem Hinweis bekannt, daß eine Nachwahl stattfinden wird.

(2) Ist in einem Wahlkreis oder einem Wahlbezirk die Wahl nicht durchgeführt worden, findet eine Nachwahl statt. Die Nachwahl soll spätestens drei Wochen nach dem Tag der Hauptwahl stattfinden. Den Tag der Nachwahl bestimmt der Landeswahlleiter.

(3) Die Nachwahl findet nach denselben Vorschriften und auf denselben Grundlagen wie die Hauptwahl statt.

(4) Das Nähere über die Vorbereitung und Durchführung der Nachwahl bestimmt die Wahlordnung.

§ 51

Wiederholungswahl

(1) Wird im Wahlprüfungsverfahren die Wahl ganz oder teilweise für ungültig erklärt, so ist sie in dem in der Entscheidung bestimmten Umfang zu wiederholen.

(2) Bei der Wiederholungswahl wird vorbehaltlich einer anderen Entscheidung im Wahlprüfungsverfahren nach denselben Wahlvorschlägen und, wenn seit der Hauptwahl noch nicht sechs Monate verstrichen sind, auf Grund derselben Wählerverzeichnisse gewählt wie bei der für ungültig erklärten Wahl.

(3) Die Wiederholungswahl muß spätestens 60 Tage nach dem Eintritt der Rechtskraft der Entscheidung stattfinden, durch welche die Wahl für ungültig erklärt worden ist. Ist die Wahl nur teilweise für ungültig erklärt worden, so unterbleibt die Wiederholungswahl, wenn feststeht, daß innerhalb von sechs Monaten nach dem genannten Zeitpunkt der Landtag neu gewählt wird. Den Tag der Wiederholungswahl bestimmt der Landeswahlleiter.

(4) Das Nähere über die Vorbereitung und Durchführung der Wiederholungswahl bestimmt die Wahlordnung.

(5) Auf Grund der Wiederholungswahl wird das Wahlergebnis neu festgestellt.

11. ABSCHNITT

Schlußbestimmungen

§ 52

Anfechtung

Entscheidungen und Maßnahmen, die sich unmittelbar auf die Vorbereitung und Durchführung der Wahl beziehen, können nur mit den in diesem Gesetz und in der Landeswahlordnung vorgesehenen Rechtsbehelfen sowie im Wahlprüfungsverfahren nach dem Wahlprüfungsgesetz angefochten werden.

§ 53

Ordnungswidrigkeiten

(1) Ordnungswidrig handelt, wer

1. entgegen § 17 Abs. 1 ohne wichtigen Grund ein Ehrenamt ablehnt oder sich ohne genügende Entschuldigung den Pflichten eines solchen Ehrenamts entzieht oder
2. entgegen § 35 Abs. 2 Ergebnisse von Wählerbefragungen nach der Stimmabgabe über den Inhalt der Wahlentscheidung vor Ablauf der Wahlzeit veröffentlicht.

(2) Die Ordnungswidrigkeit nach Absatz 1 Nr. 1 kann mit einer Geldbuße bis zu 1000 Deutsche Mark, die Ordnungswidrigkeit nach Absatz 1 Nr. 2 mit einer Geldbuße bis zu 100000 Deutsche Mark geahndet werden.

(3) Verwaltungsbehörde im Sinne des § 36 Abs. 1 Nr. 1 des Gesetzes über Ordnungswidrigkeiten ist

1. bei Ordnungswidrigkeiten nach Absatz 1 Nr. 1
 - a) der Landeswahlleiter, wenn ein Wahlberechtigter das Amt eines Beisitzers im Landeswahlausschuß,
 - b) der Kreiswahlleiter, wenn ein Wahlberechtigter das Amt eines Wahlvorstehers, eines stellvertretenden Wahlvorstehers oder eines Beisitzers im Wahlvorstand oder im Kreiswahlausschuß unberechtigt ablehnt oder sich ohne genügende Entschuldigung den Pflichten eines solchen Amtes entzieht,
2. bei Ordnungswidrigkeiten nach Absatz 1 Nr. 2 der Landeswahlleiter.

§ 54

Wahlkosten

(1) Die Kosten der Landtagswahlen trägt das Land. Es erstattet den Landkreisen und Gemeinden die durch die Vorbereitung und Durchführung der Wahlen einschließlich der Übermittlung des Wahlergebnisses entstandenen notwendigen Kosten unter Ausschluß der laufenden Ausgaben persönlicher und sachlicher Art. Für die Inanspruchnahme von Räumen in Anstalten und Gebäuden der Landkreise und Gemeinden wird keine Vergütung gewährt.

(2) Art und Höhe des Kostenersatzes bestimmt das Innenministerium im Einvernehmen mit dem Finanzministerium.

§ 55

Wahlordnung

Das Innenministerium erläßt durch Rechtsverordnung (Wahlordnung) die in diesem Gesetz vorgese-

henen und die zu seiner Durchführung sonst erforderlichen Vorschriften. In der Wahlordnung können auch Sonderbestimmungen über das Wahlverfahren in Krankenhäusern, Heimen, Klöstern, sozialtherapeutischen Anstalten und Justizvollzugsanstalten sowie für solche Wahlberechtigte getroffen werden, deren Wohnstätten aus gesundheits- oder viehseuchenpolizeilichen Gründen gesperrt sind.

§ 56

Ermächtigung zur Verkürzung von Fristen und Terminen bei Auflösung des Landtags

Bei einer Auflösung des Landtags vor Ablauf der Wahlperiode kann das Innenministerium, um eine ordnungsgemäße Vorbereitung der Wahl zu gewährleisten, die in diesem Gesetz und in der Wahlordnung bestimmten Fristen und Termine durch Rechtsverordnung abkürzen oder ändern und damit zusammenhängende ergänzende Verfahrensvorschriften erlassen.

§ 57

Fristen und Termine

Die in diesem Gesetz und in der Wahlordnung bestimmten Fristen und Termine verlängern oder ändern sich nicht dadurch, daß der letzte Tag der Frist oder ein Termin auf einen Samstag, einen Sonntag oder einen gesetzlichen Feiertag fällt. Eine Wiedereinsetzung in den vorherigen Stand ist ausgeschlossen.

§ 58

Wahlstatistik

(1) Bei der statistischen Bearbeitung des Ergebnisses der Wahlen zum Landtag dürfen auch Statistiken über die Geschlechts- und Altersgliederung der Wahlberechtigten und Wähler unter Berücksichtigung ihrer Stimmabgabe erstellt werden. Die Aufgliederung des Wahlergebnisses nach Geschlechtern und Altersgruppen ist jedoch nur in Gemeinden oder Wahlbezirken, die vom Landeswahlleiter im Einvernehmen mit dem Statistischen Landesamt dazu bestimmt worden sind, und nur dann zulässig, wenn dadurch die Stimmabgabe der einzelnen Wähler nicht erkennbar werden kann.

(2) Das Nähere regelt die Wahlordnung.

§ 59*

Inkrafttreten

Das Gesetz tritt mit seiner Verkündung in Kraft.

* Diese Vorschrift bezieht sich auf das Gesetz in der ursprünglichen Fassung vom 9. Mai 1955 (GBL S. 71).

GESETZBLATT

FÜR BADEN-WÜRTTEMBERG

1990

Ausgegeben Stuttgart, Freitag, 26. Oktober 1990

Nr. 20

Tag	INHALT	Seite
15. 10. 90	Gesetz zur Änderung des Landtagswahlgesetzes	293
15. 10. 90	Gesetz über die Feststellung eines Fünften Nachtrags zum Staatshaushaltsplan von Baden-Württemberg für das Haushaltsjahr 1990	302
24. 9. 90	Verordnung der Landesregierung zur Änderung der Verordnung nach § 22 Abs. 1 Baugesetzbuch . .	309
18. 9. 90	Verordnung des Innenministeriums zur Änderung der Verordnung über die Errichtung einer Lehrlingskostenausgleichskasse im Schornsteinfegerhandwerk	309
8. 8. 90	Verordnung des Regierungspräsidiums Stuttgart zum Schutz des Grundwassers im Einzugsgebiet der Grundwasserfassungen Tiefbrunnen 1 und 2 »Versunkene Sohlen« des Zweckverbandes Brenzgruppe im Landkreis Heidenheim	309
4. 9. 90	Verordnung des Regierungspräsidiums Stuttgart über das Naturschutzgebiet »Oberes Hölzertal« . .	312
14. 9. 90	Verordnung des Regierungspräsidiums Tübingen über das Naturschutzgebiet »Warrenberg«	313
4. 10. 90	Verordnung des Regierungspräsidiums Tübingen über die Verlängerung der vorläufigen Anordnungen im vorgesehenen Wasserschutzgebiet zum Schutz des Grundwassers im Einzugsgebiet der Quelfassung Bronnbachquelle, der Quelfassung und des Tiefbrunnens Hailfingen und des Tiefbrunnens Wendelsheim der Stadt Rottenburg am Neckar	315

Gesetz zur Änderung des Landtagswahlgesetzes

Vom 15. Oktober 1990

Der Landtag hat am 10. Oktober 1990 das folgende
Gesetz beschlossen:

Artikel 1

Änderung des Landtagswahlgesetzes

Das Landtagswahlgesetz in der Fassung vom 6. September 1983 (GBl. S. 509) wird wie folgt geändert:

Die Anlage erhält folgende Fassung:

„Anlage

(Zu § 5 Abs. 1 Satz 2)

**Einteilung des Landes in Wahlkreise
für die Wahlen zum Landtag von Baden-Württemberg**

Nummer	Name	Gebiet
1	Stuttgart I	Stadtbezirke Stuttgart-Mitte, Stuttgart-Nord, Stuttgart-Süd mit Kaltental, Stuttgart-West mit Rotwildpark, Schwarzwildpark und Solitude des Stadtkreises Stuttgart
2	Stuttgart II	Stadtbezirke Birkach mit Schönberg, Degerloch mit Hoffeld, Hedelfingen mit Lederberg und Rohracker, Möhringen mit Fasanenhof und Sonnenberg, Plieningen mit Asemwald, Hohenheim und Steckfeld, Sillenbuch mit Heumaden und Riedenberg, Vaihingen mit Büsnau, Dürtlewang und Rohr des Stadtkreises Stuttgart
3	Stuttgart III	Stadtbezirke Botnang, Feuerbach, Mühlhausen mit Freiberg, Hofen, Mönchfeld und Neugereut, Münster, Stammheim, Weilimdorf mit Bergheim, Giebel, Hausen und Wolfbusch, Zuffenhausen mit Neuwirtshaus, Rot und Zazenhausen des Stadtkreises Stuttgart
4	Stuttgart IV	Stadtbezirke Stuttgart-Ost mit Frauenkopf, Bad Cannstatt mit Burgholzhof, Sommerrain und Steinhaldenfeld, Obertürkheim mit Uhlbach, Untertürkheim mit Luginsland und Rotenberg, Wangen des Stadtkreises Stuttgart
5	Böblingen	Gemeinden Altdorf, Böblingen, Hildrizhausen, Holzgerlingen, Magstadt, Schönaich, Sindelfingen, Steinbronn, Waldenbuch und Weil im Schönbuch des Landkreises Böblingen
6	Leonberg	Gemeinden Aidlingen, Bondorf, Deckenpfronn, Ehnlingen, Gärtringen, Gäufelden, Grafenau, Herrenberg, Jettingen, Leonberg, Mötzingen, Nufringen, Renningen, Rutesheim, Weil der Stadt und Weissach des Landkreises Böblingen
7	Esslingen	Gemeinden Aichwald, Denkendorf, Esslingen am Neckar, Neuhausen auf den Fildern und Ostfildern des Landkreises Esslingen
8	Kirchheim	Gemeinden Altbach, Baltmannsweiler, Bissingen an der Teck, Deizisau, Dettingen unter Teck, Erkenbrechtsweiler, Hochdorf, Holzmaden, Kirchheim unter Teck, Köngen, Lenningen, Lichtenwald, Neidlingen, Notzingen, Ohmden, Owen, Plochingen, Reichenbach an der Fils, Weilheim an der Teck, Wendlingen am Neckar und Wernau (Neckar) des Landkreises Esslingen

Nummer	Name	Gebiet
9	Nürtingen	Gemeinden Aichtal, Altdorf, Altenriet, Bempflingen, Beuren, Filderstadt, Frickenhausen, Großbettlingen, Kohlberg, Leinfelden-Echterdingen, Neckartailfingen, Neckartenzlingen, Neuffen, Nürtingen, Oberboihingen, Schlaitdorf, Unterensingen und Wolfschlugen des Landkreises Esslingen
10	Göppingen	Gemeinden Adelberg, Albershausen, Birenbach, Börtlingen, Ebersbach an der Fils, Eislingen/Fils, Eschenbach, Göppingen, Heiningen, Ottenbach, Rechberghausen, Schlat, Schlierbach, UHINGEN, Wäscheneuren und Wangen des Landkreises Göppingen
11	Geislingen	Gemeinden Aichelberg, Bad Ditzgenbach, Bad Überkingen, Böhmenkirch, Boll, Deggingen, Donzdorf, Drakenstein, Dürnau, Gammelshausen, Geislingen an der Steige, Gingen an der Fils, Gruibingen, Hattenhofen, Hohenstadt, Kuchen, Lauterstein, Mühlhausen im Täle, Salach, Süßen, Wiesensteig und Zell unter Aichelberg des Landkreises Göppingen
12	Ludwigsburg	Gemeinden Asperg, Kornwestheim, Ludwigsburg, Möglingen, Remseck am Neckar und Tamm des Landkreises Ludwigsburg
13	Vaihingen	Gemeinden Ditzingen, Eberdingen, Gerlingen, Hemmingen, Korntal-Münchingen, Markgröningen, Oberriexingen, Schwieberdingen, Sersheim und Vaihingen an der Enz des Landkreises Ludwigsburg
14	Bietigheim-Bissingen	Gemeinden Affalterbach, Benningen am Neckar, Besigheim, Bietigheim-Bissingen, Bönnigheim, Erdmannhausen, Erligheim, Freiberg am Neckar, Freudental, Gemmrigheim, Großbottwar, Hessigheim, Ingersheim, Kirchheim am Neckar, Löchgau, Marbach am Neckar, Mundelsheim, Murr, Oberstenfeld, Pleidelsheim, Sachsenheim, Steinheim an der Murr und Walheim des Landkreises Ludwigsburg
15	Waiblingen	Gemeinden Fellbach, Korb, Leutenbach, Schwaikheim, Waiblingen und Winnenden des Rems-Murr-Kreises
16	Schorndorf	Gemeinden Berglen, Kernen im Remstal, Plüderhausen, Remshalden, Rudersberg, Schorndorf, Urbach, Weinstadt und Winterbach des Rems-Murr-Kreises
17	Backnang	Gemeinden Alfdorf, Allmersbach im Tal, Althütte, Aspach, Auenwald, Backnang, Burgstetten, Großerlach, Kaisersbach, Kirchberg an der Murr, Murrhardt, Oppenweiler, Spiegelberg, Sulzbach an der Murr, Weisach im Tal und Welzheim des Rems-Murr-Kreises
18	Heilbronn	Stadtkreis Heilbronn

Nummer	Name	Gebiet
19	Eppingen	Gemeinden Abstatt, Bad Rappenau, Beilstein, Brackenheim, Cleebronn, Eppingen, Flein, Gemmingen, Güglingen, Ilsfeld, Ittlingen, Kirchardt, Lauffen am Neckar, Leingarten, Massenbachhausen, Neckarwestheim, Nordheim, Pfaffenhofen, Schwaigern, Siegelsbach, Talheim, Untergruppenbach und Zaberfeld des Landkreises Heilbronn
20	Neckarsulm	Gemeinden Bad Friedrichshall, Bad Wimpfen, Eberstadt, Ellhofen, Erlenbach, Gundelsheim, Hardthausen am Kocher, Jagsthausen, Langenbrettach, Lehrensteinsfeld, Löwenstein, Möckmühl, Neckarsulm, Neudenau, Neuenstadt am Kocher, Obersulm, Oedheim, Offenau, Roigheim, Untereisesheim, Weinsberg, Widdern und Wüstenrot des Landkreises Heilbronn
21	Hohenlohe	Hohenlohekreis Gemeinden Blaufelden, Braunsbach, Gerabronn, Langenburg, Schrozberg und Untermünkheim des Landkreises Schwäbisch Hall
22	Schwäbisch Hall	Gemeinden Bühlertann, Bühlerzell, Crailsheim, Fichtenau, Fichtenberg, Frankenhardt, Gaildorf, Ilshofen, Kirchberg an der Jagst, Kreßberg, Mainhardt, Michelbach an der Bilz, Michelfeld, Oberrot, Obersontheim, Rosengarten, Rot am See, Satteldorf, Schwäbisch Hall, Stimpfach, Sulzbach-Laufen, Vellberg, Wallhausen und Wolpertshausen des Landkreises Schwäbisch Hall
23	Main-Tauber	Main-Tauber-Kreis
24	Heidenheim	Landkreis Heidenheim
25	Schwäbisch Gmünd	Gemeinden Abtsgmünd, Bartholomä, Böbingen an der Rems, Durlangen, Eschach, Göggingen, Gschwend, Heubach, Heuchlingen, Iggingen, Leinzell, Lorch, Mögglingen, Mutlangen, Obergröningen, Ruppertshofen, Schechingen, Schwäbisch Gmünd, Spraitbach, Täferrot und Waldstetten des Ostalbkreises
26	Aalen	Gemeinden Aalen, Adelsmannsfelden, Bopfingen, Ellenberg, Ellwangen (Jagst), Essingen, Hüttlingen, Jagstzell, Kirchheim am Ries, Lauchheim, Neresheim, Neuher, Oberkochen, Rainau, Riesbürg, Rosenberg, Stödtlen, Tannhausen, Unterschneidheim, Westhausen und Wört des Ostalbkreises
27	Karlsruhe I	Stadtteile Beiertheim-Bulach, Durlach-Aue, Grötzingen, Grünwettersbach, Hagsfeld, Hohenwettersbach, Innenstadt-Ost, Oststadt, Palmbach, Rintheim, Rüppurr, Stupferich, Südstadt, Waldstadt, Weiherfeld-Dammerstock und Wolfartsweier des Stadtkreises Karlsruhe

Nummer	Name	Gebiet
28	Karlsruhe II	Stadtteile Daxlanden, Grünwinkel, Innenstadt-West, Knielingen, Mühlburg, Neureut, Nordweststadt, Oberreut, Südweststadt und Weststadt des Stadtkreises Karlsruhe
29	Bruchsal	Gemeinden Bad Schönborn, Bruchsal, Forst, Hambrücken, Karlsdorf-Neuthard, Kronau, Oberhausen-Rheinhausen, Östringen, Philippsburg, Ubstadt-Weiher und Waghäusel des Landkreises Karlsruhe
30	Bretten	Gemeinden Bretten, Dettenheim, Eggenstein-Leopoldshafen, Gondelsheim, Graben-Neudorf, Kraichtal, Kürnbach, Linkenheim-Hochstetten, Oberderdingen, Stutensee, Sulzfeld, Walzbachtal, Weingarten (Baden) und Zaisenhausen des Landkreises Karlsruhe
31	Ettlingen	Gemeinden Ettlingen, Karlsbad, Malsch, Marxzell, Pfinztal, Rheinstetten und Waldbronn des Landkreises Karlsruhe
32	Rastatt	Gemeinden Au am Rhein, Bietigheim, Bischweier, Dürmersheim, Elchesheim-Illingen, Forbach, Gaggenau, Gernsbach, Iffezheim, Kuppenheim, Loffenau, Muggensturm, Ötigheim, Rastatt, Steinmauern und Weisenbach des Landkreises Rastatt
33	Baden-Baden	Stadtkreis Baden-Baden Gemeinden Bühl, Bühlertal, Hügelsheim, Lichtenau, Ottersweier, Rheinmünster und Sinzheim des Landkreises Rastatt
34	Heidelberg	Stadtkreis Heidelberg
35	Mannheim I	Stadtbezirke Käfertal, Neckarstadt-Ost/Wohlgelegen, Neckarstadt-West, Sandhofen, Schönau, Vogelstang, Waldhof und Wallstadt des Stadtkreises Mannheim
36	Mannheim II	Stadtbezirke Feudenheim, Friedrichsfeld, Innenstadt/Jungbusch, Lindenhof, Neckarau, Neuostheim/Neuherrnsheim, Rheinau, Schwetzingenstadt/Oststadt und Seckenheim des Stadtkreises Mannheim
37	Wiesloch	Gemeinden Dielheim, Leimen, Malsch, Mühlhausen, Nußloch, Rauenberg, Sandhausen, Sankt Leon-Rot, Walldorf und Wiesloch des Rhein-Neckar-Kreises
38	Neckar-Odenwald	Neckar-Odenwald-Kreis
39	Weinheim	Gemeinden Dossenheim, Edingen-Neckarhausen, Heddesheim, Hemsbach, Hirschberg an der Bergstraße, Ilvesheim, Ladenburg, Laudenbach, Schriesheim und Weinheim des Rhein-Neckar-Kreises
40	Schwetzingen	Gemeinden Altlußheim, Brühl, Eppelheim, Hockenheim, Ketsch, Neulußheim, Oftersheim, Plankstadt, Reilingen und Schwetzingen des Rhein-Neckar-Kreises

Nummer	Name	Gebiet
41	Sinsheim	Gemeinden Angelbachtal, Bammental, Eberbach, Epfenbach, Eschelbronn, Gaiberg, Heddesbach, Heiligkreuzsteinach, Helmstadt-Bargen, Lobbach, Mauer, Meckesheim, Neckarbischofsheim, Neckargemünd, Neidenstein, Reichartshausen, Schöna, Schönbrunn, Sinsheim, Spechbach, Waibstadt, Wiesenbach, Wilhelmsfeld und Zuzenhausen des Rhein-Neckar-Kreises
42	Pforzheim	Stadtkreis Pforzheim Gemeinde Birkenfeld des Enzkreises
43	Calw	Landkreis Calw
44	Enz	Gemeinden Eisingen, Engelsbrand, Friolzheim, Heimsheim, Illingen, Ispringen, Kämpfelbach, Keltern, Kieselbronn, Knittlingen, Königsbach-Stein, Maulbronn, Mönshausen, Mühlacker, Neuenbürg, Neuhausen, Neulingen, Niefern-Öschelbronn, Ölbronn-Dürrn, Ötisheim, Remchingen, Sternenfels, Straubenhardt, Tiefenbronn, Wiernsheim, Wimsheim und Wurmberg des Enzkreises
45	Freudenstadt	Landkreis Freudenstadt
46	Freiburg I	Stadtteile Altstadt, Ebnet, Günterstal, Herdern, Kappel, Littenweiler, Mittelwiehre, Neuburg, Oberau, Oberwiehre und Waldsee des Stadtkreises Freiburg Gemeinden Breitenau, Buchenbach, Eisenbach (Hochschwarzwald), Feldberg (Schwarzwald), Friedenweiler, Glottertal, Gundelfingen, Heuweiler, Hinterzarten, Kirchzarten, Lenzkirch, Löfingen, Oberried, Sankt Märgen, Sankt Peter, Schluchsee, Stegen und Titisee-Neustadt des Landkreises Breisgau-Hochschwarzwald Gemeinden Bernau, Dachsberg (Südschwarzwald), Häusern, Höchenschwand, Ibach, Sankt Blasien und Todtmoos des Landkreises Waldshut
47	Freiburg II	Stadtteile Betzenhausen, Brühl, Haslach, Hochdorf, Landwasser, Lehen, Mooswald, Munzingen, Opfingen, Sankt Georgen, Stühlinger, Tiengen, Unterwiehre, Waltershofen und Zähringen des Stadtkreises Freiburg
48	Breisgau	Gemeinden Au, Auggen, Bad Krozingen, Badenweiler, Ballrechten-Dottingen, Bötzingen, Bollschweil, Breisach am Rhein, Buggingen, Ebringen, Ehrenkirchen, Eichstetten, Eschbach, Gottenheim, Hartheim, Heitersheim, Horben, Ihringen, March, Merdingen, Merzhäusen, Müllheim, Münstertal/Schwarzwald, Neuenburg am Rhein, Pfaffenweiler, Schallstadt, Sölden, Staufen im Breisgau, Sulzburg, Umkirch, Vogtsburg im Kaiserstuhl und Wittnau des Landkreises Breisgau-Hochschwarzwald

Nummer	Name	Gebiet
49	Emmendingen	Landkreis Emmendingen
50	Lahr	Gemeinden Ettenheim, Fischerbach, Friesenheim, Gutach (Schwarzwaldbahn), Haslach im Kinzigtal, Hausach, Hofstetten, Hornberg, Kappel-Grafenhausen, Kippenheim, Lahr/Schwarzwald, Mahlberg, Meißenheim, Mühlenbach, Oberwolfach, Ringsheim, Rust, Schuttertal, Schwanau, Seelbach, Steinach und Wolfach des Ortenaukreises
51	Offenburg	Gemeinden Bad Peterstal-Griesbach, Berghaupten, Biberach, Durbach, Gengenbach, Hohberg, Neuried, Nordrach, Oberharmersbach, Offenburg, Ohlsbach, Oppenau, Ortenberg, Schutterwald und Zell am Harmersbach des Ortenaukreises
52	Kehl	Gemeinden Achern, Appenweier, Kappelrodeck, Kehl, Lauf, Lautenbach, Oberkirch, Ottenhöfen im Schwarzwald, Renchen, Rheinau, Sasbach, Sasbachwalden, Seebach und Willstätt des Ortenaukreises
53	Rottweil	Landkreis Rottweil
54	Villingen-Schwenningen	Gemeinden Bad Dürkheim, Brigachtal, Dauchingen, Furtwangen, Gütenbach, Königsfeld im Schwarzwald, Mönchweiler, Niedereschach, Sankt Georgen im Schwarzwald, Schönwald im Schwarzwald, Schonach im Schwarzwald, Triberg im Schwarzwald, Tuningen, Unterkirnach, Villingen-Schwenningen und Vöhrenbach des Schwarzwald-Baar-Kreises
55	Tuttlingen-Donaueschingen	Landkreis Tuttlingen Gemeinden Blumberg, Bräunlingen, Donaueschingen und Hüfingen des Schwarzwald-Baar-Kreises
56	Konstanz	Gemeinden Allensbach, Gaienhofen, Konstanz, Moos, Öhningen, Radolfzell am Bodensee und Reichenau des Landkreises Konstanz
57	Singen	Gemeinden Aach, Bodman-Ludwigshafen, Büsingen am Hochrhein, Eigeltingen, Engen, Gailingen, Gottmadingen, Hilzingen, Hohenfels, Mühlhausen-Ehingen, Mühllingen, Orsingen-Nenzingen, Rielasingen-Worblingen, Singen (Hohentwiel), Steißlingen, Stockach, Tengen und Volkertshausen des Landkreises Konstanz

Nummer	Name	Gebiet
58	Lörrach	Gemeinden Aitern, Bad Bellingen, Binzen, Böllen, Bürchau, Efringen-Kirchen, Eimeldingen, Elbenschwand, Fischingen, Fröhnd, Grenzach-Wyhlen, Häg-Ehrsberg, Hasel, Hausen im Wiesental, Inzlingen, Kandern, Lörrach, Malsburg-Marzell, Maulburg, Neuenweg, Raich, Rümmlingen, Sallneck, Schallbach, Schliengen, Schönau im Schwarzwald, Schönenberg, Schopfheim, Steinen, Tegernau, Todtnau, Tunau, Utzenfeld, Weil am Rhein, Wembach, Wieden, Wies, Wieslet, Wittlingen und Zell im Wiesental des Landkreises Lörrach
59	Waldshut	Gemeinden Albrück, Bad Säckingen, Bonndorf im Schwarzwald, Dettighofen, Dogern, Eggingen, Görwihl, Grafenhausen, Herrischried, Hohentengen am Hochrhein, Jestetten, Klettgau, Küssaberg, Lauchringen, Laufenburg (Baden), Lottstetten, Murg, Rickenbach, Stühlingen, Ühlingen-Birkendorf, Waldshut-Tiengen, Wehr, Weilheim, Wutach und Wutöschingen des Landkreises Waldshut Gemeinden Rheinfelden (Baden) und Schwörstadt des Landkreises Lörrach
60	Reutlingen	Gemeinden Eningen unter Achalm, Lichtenstein, Pfullingen, Pliezhausen, Reutlingen, Walddorfhäslach und Wannweil des Landkreises Reutlingen Gemeinden Kirchentellinsfurt und Kusterdingen des Landkreises Tübingen
61	Hechingen-Münsingen	Gemeinden Bad Urach, Dettingen an der Erms, Engstingen, Gomadingen, Grabenstetten, Grafenberg, Hayingen, Hohenstein, Hülben, Mehrstetten, Metzingen, Münsingen einschließlich gemeindefreiem Gutsbezirk, Pfronstetten, Riederich, Römerstein, Sankt Johann, Sonnenbühl, Trochtelfingen und Zwiefalten des Landkreises Reutlingen Gemeinden Bisingen, Burladingen, Grosselfingen, Hechingen, Jungingen und Rangendingen des Zollernalbkreises
62	Tübingen	Gemeinden Ammerbuch, Bodelshausen, Dettenhausen, Dußlingen, Gomaringen, Hirrlingen, Mössingen, Nehren, Neustetten, Oftringen, Rottenburg am Neckar, Starzach und Tübingen des Landkreises Tübingen
63	Balingen	Gemeinden Albstadt, Balingen, Bitz, Dautmergen, Dormettingen, Dotternhausen, Geislingen, Haigerloch, Hausen am Tann, Meßstetten, Nusplingen, Obernheim, Ratshausen, Rosenfeld, Schömberg, Straßberg, Weilen unter den Rinnen, Winterlingen und Zimmern unter der Burg des Zollernalbkreises
64	Ulm	Stadtkreis Ulm Gemeinden Balzheim, Blaustein, Dietenheim, Erbach, Hüttisheim, Illerkirchberg, Illerrieden, Schnürpflingen und Staig des Alb-Donau-Kreises

Nummer	Name	Gebiet
65	Ehingen	Gemeinden Allmendingen, Altheim, Altheim (Alb), Amstetten, Asselfingen, Ballendorf, Beimerstetten, Berghülen, Bernstadt, Blaubeuren, Börslingen, Breitlingen, Dornstadt, Ehingen (Donau), Emeringen, Emerkingen, Griesingen, Grundsheim, Hausen am Bussen, Heroldstatt, Holzkirch, Laichingen, Langenau, Lauterach, Lonsee, Merklingen, Munderkingen, Neenstetten, Nellingen, Nerenstetten, Oberdischingen, Obermarchtal, Oberstadion, Öllingen, Öpfingen, Rammingen, Rechtenstein, Rottenacker, Schelklingen, Setzingen, Untermarchtal, Unterstadion, Unterwachingen, Weidenstetten, Westerheim und Westerstetten des Alb-Donau-Kreises
66	Biberach	Landkreis Biberach
67	Bodensee	Gemeinden Bermatingen, Daisendorf, Deggenhauser- tal, Eriskirch, Frickingen, Friedrichshafen, Hagnau am Bodensee, Heiligenberg, Immenstaad am Bodensee, Kressbronn am Bodensee, Langenargen, Markdorf, Meckenbeuren, Meersburg, Oberteuringen, Owingen, Salem, Sipplingen, Stetten, Überlingen und Uhldingen- Mühlhofen des Bodenseekreises
68	Wangen	Gemeinden Achberg, Aichstetten, Aitrach, Amtzell, Ar- genbühl, Bad Waldsee, Bad Wurzach, Bergatreute, Isny im Allgäu, Kißlegg, Leutkirch im Allgäu, Vogt, Wan- gen im Allgäu und Wolfegg des Landkreises Ravens- burg
69	Ravensburg	Gemeinden Altshausen, Aulendorf, Baienfurt, Baintd, Berg, Bodnegg, Boms, Ebenweiler, Ebersbach-Mus- bach, Eichstegen, Fleischwangen, Fronreute, Grün- kraut, Guggenhausen, Horgenzell, Hoßkirch, Königs- eggwald, Ravensburg, Riedhausen, Schlier, Unterwald- hausen, Waldburg, Weingarten, Wilhelmsdorf und Wolpertswende des Landkreises Ravensburg Gemeinden Neukirch und Tettngang des Bodenseekrei- ses
70	Sigmaringen	Landkreis Sigmaringen“.

Artikel 2

Inkrafttreten

Dieses Gesetz tritt am Tage nach seiner Verkündung in Kraft.

Das vorstehende Gesetz wird hiermit ausgefertigt und ist zu verkünden.

STUTTGART, den 15. Oktober 1990

Die Regierung des Landes Baden-Württemberg:

SPÄTH	WEISER	SCHLEE	MAYER-VORFELDER
DR. ENGLER	DR. EYRICH	DR. PALM	SCHAUFLER
SCHÄFER	DR. VETTER	WABRO	BAUMHAUER

**Bekanntmachung einer teilweisen
Neufassung der Anlage zu § 5 Abs. 1 Satz 2
des Landtagswahlgesetzes
(Wahlkreiseinteilung)**

Vom 22. November 1994

Auf Grund von § 5 Abs. 3 des Landtagswahlgesetzes (LWG) in der Fassung vom 6. September 1983 (GBI. S. 509) wird die Anlage zu § 5 Abs. 1 Satz 2 LWG in der Fassung vom 15. Oktober 1990 (GBI. S. 293) hinsichtlich folgender Wahlkreise neu bekanntgemacht:

Nummer	Name	Gebiet
47	Freiburg II	Stadtteile Betzenhausen, Brühl, Haslach, Hochdorf, Landwasser, Lehen, Mooswald, Munzingen, Opfingen, Rieselfeld, Sankt Georgen, Stühlinger, Tiengen, Unterwiehre, Waltershofen, Weingarten und Zähringen des Stadtkreises Freiburg

Nummer	Name	Gebiet
57	Singen	Gemeinden Aach, Bodman-Ludwigshafen, Büsingen am Hochrhein, Eigeltingen, Engen, Gailingen am Hochrhein, Gottmadingen, Hilzingen, Hohenfels, Mühlhausen-Ehingen, Mühllingen, Orsingen-Nenzingen, Rielasingen-Worblingen, Singen (Hohentwiel), Steißlingen, Stockach, Tengen und Volkertshausen des Landkreises Konstanz.

STUTTGART, den 22. November 1994 *Innenministerium
In Vertretung
DR. KLOTZ*

**Bekanntmachung einer teilweisen
Neufassung der Anlage zu § 5 Abs. 1 Satz 2
des Landtagswahlgesetzes
(Wahlkreiseinteilung)**

Vom 18. Januar 1996

Auf Grund von § 5 Abs. 3 des Landtagswahlgesetzes (LWG) in der Fassung vom 6. September 1983 (GBI. S. 509) wird die Anlage zu § 5 Abs. 1 Satz 2 LWG in der Fassung vom 15. Oktober 1990 (GBI. S. 293), geändert durch Bekanntmachung vom 22. November 1994 (GBI. S. 647), hinsichtlich des Wahlkreises Nummer 28 Karlsruhe II neu bekanntgemacht:

Nummer	Name	Gebiet
28	Karlsruhe II	Stadtteile Daxlanden, Grünwinkel, Innenstadt-West, Knielingen, Mühlburg, Neureut, Nordstadt, Nordweststadt, Oberreut, Südweststadt und Weststadt des Stadtkreises Karlsruhe.

STUTTGART, den 18. Januar 1996 *Innenministerium
In Vertretung
DR. KLOTZ*

GESETZBLATT

FÜR BADEN-WÜRTTEMBERG

1996

Ausgegeben Stuttgart, Donnerstag, 29. Februar 1996

Nr. 5

Tag	INHALT	Seite
12. 2. 96	Gesetz zur Änderung des Landtagswahlgesetzes und der Landeswahlordnung	94
12. 2. 96	Gesetz zur Änderung des Landesjagdgesetzes	95
12. 2. 96	Gesetz zur Änderung des Kommunalabgabengesetzes	104
12. 2. 96	Gesetz zur Änderung des Landesjugendhilfegesetzes und des Jugendbildungsgesetzes	109
12. 2. 96	Gesetz zur Änderung des Landesabfallgesetzes	116
12. 2. 96	Gesetz zur Änderung des Gesetzes zur Ausführung des Tierseuchengesetzes	125
12. 2. 96	Gesetz zur Änderung des Spielbankengesetzes	127
12. 2. 96	Gesetz zur Neufassung des Landesumzugskostengesetzes und zur Änderung des Landesreisekosten- gesetzes	127
18. 1. 96	Bekanntmachung einer teilweisen Neufassung der Anlage zu § 5 Abs. 1 Satz 2 des Landtagswahlge- setzes (Wahlkreiseinteilung)	133
12. 2. 96	Verordnung der Landesregierung über die Wahl der Frauenvertreterin	133
16. 1. 96	Verordnung des Sozialministeriums über die Erhebung einer Umlage nach dem Landespflegegesetz	136
6. 2. 96	Verordnung des Innenministeriums zur Änderung ausbildungsrechtlicher Vorschriften für den mitt- leren und für den gehobenen Polizeivollzugsdienst	137
6. 2. 96	Verordnung des Kultusministeriums zur Änderung der Grund- und Hauptschullehrerprüfungsord- nung II und der Realschullehrerprüfungsordnung II	139
11. 10. 95	Verordnung des Regierungspräsidiums Freiburg über das Naturschutzgebiet »Lindenberg-Spießen- berg«	139
21. 12. 95	Verordnung des Regierungspräsidiums Karlsruhe über das Naturschutzgebiet »Eyach-, Enz- und Rotenbachtal mit Herzogswiesen« (Gemeinden Dobel und Höfen, Städte Bad Wildbad und Bad Herrenalb, Landkreis Calw; Gemeinde Straubenhardt, Stadt Neuenbürg, Enzkreis; Stadt Gerns- bach, Landkreis Rastatt)	141
21. 12. 95	Verordnung des Regierungspräsidiums Karlsruhe über das Natur- und Landschaftsschutzgebiet »Rastatter Ried« (Stadt Rastatt, Gemeinden Iffezheim und Steinmauern, Landkreis Rastatt, Ge- markung Sandweier, Stadtkreis Baden-Baden)	143
21. 12. 95	Verordnung des Regierungspräsidiums Stuttgart über das Naturschutzgebiet »Eybtal mit Teilen des Längen- und Rohrachtales«	148
28. 12. 95	Verordnung des Regierungspräsidiums Stuttgart über das Naturschutzgebiet »Steinriegellandschaft zwischen Weikersheim und Elpersheim«	154

Gesetz zur Änderung des Landtagswahlgesetzes und der Landeswahlordnung

Vom 12. Februar 1996

Der Landtag hat am 6. Februar 1996 das folgende Gesetz beschlossen:

Artikel 1

Änderung des Landtagswahlgesetzes

Das Landtagswahlgesetz in der Fassung vom 6. September 1983 (GBI. S. 509), zuletzt geändert durch Gesetz vom 3. Juli 1995 (GBI. S. 509), wird wie folgt geändert:

1. § 37 Abs. 1 wird folgender Satz angefügt:

„In Wahlbezirken, in denen die Wahlstatistik nach § 58 Abs. 2 bis 8 durchgeführt wird, werden bei der Stimmabgabe im Wahlraum Stimmzettel mit Unterscheidungsbezeichnungen nach Geschlecht und Geburtsjahresgruppen verwendet.“

2. § 38 Abs. 1 wird folgender Satz angefügt:

„In Wahlbezirken, in denen die Wahlstatistik nach § 58 Abs. 2 bis 8 durchgeführt wird, ist der Wahlberechtigte verpflichtet, bei der Stimmabgabe im Wahlraum Stimmzettel mit Unterscheidungsbezeichnungen nach Geschlecht und Geburtsjahresgruppen zu verwenden.“

3. § 58 erhält folgende Fassung:

„§ 58

Wahlstatistik

(1) Das Ergebnis der Wahl ist vom Statistischen Landesamt statistisch auszuwerten und zu veröffentlichen.

(2) Über das Ergebnis der Wahl wird eine Landesstatistik auf repräsentativer Grundlage über

a) die Wahlberechtigten und ihre Beteiligung an der Wahl nach Geschlecht und Geburtsjahresgruppen.

b) die Wähler und ihre Stimmabgabe für die einzelnen Wahlvorschläge nach Geschlecht und Geburtsjahresgruppen sowie die Gründe für die Ungültigkeit von Stimmen

erstellt. Die Erhebung wird mit einem Auswahlsatz von bis zu 3 vom Hundert der Wahlbezirke des Landes in ausgewählten Wahlbezirken durchgeführt. Die Wahlbezirke werden vom Landeswahlleiter im Einvernehmen mit dem Statistischen Landesamt

ausgewählt. Ein Wahlbezirk muß mindestens 500 Wahlberechtigte umfassen. Die betroffenen Wahlberechtigten sind von den Gemeinden rechtzeitig vor dem Wahltag individuell oder durch öffentliche Bekanntmachung auf die Durchführung der Erhebung hinzuweisen; dabei sind insbesondere die Rechtsgrundlage sowie die Tatsache anzugeben, daß bei der Stimmabgabe im Wahlraum nur Stimmzettel mit Unterscheidungsbezeichnungen verwendet werden dürfen. Entsprechende Hinweise sind an geeigneter Stelle vor oder in den Wahlräumen anzubringen.

(3) Erhebungsmerkmale für die Statistik nach Absatz 2 Satz 1 Buchst. a sind Wahrscheinvermerk, Beteiligung an der Wahl, Geschlecht und Geburtsjahresgruppe. Erhebungsmerkmale für die Statistik nach Absatz 2 Satz 1 Buchst. b sind abgegebene Stimme, ungültige Stimme, Ungültigkeitsgrund, Geschlecht und Geburtsjahresgruppe. Hilfsmerkmale sind Wahlkreis, Gemeinde und Wahlbezirk.

(4) Für die Erhebung nach Absatz 2 Satz 1 Buchst. a dürfen höchstens zehn Geburtsjahresgruppen je Geschlecht gebildet werden, in denen jeweils mindestens drei Geburtsjahrgänge zusammengefaßt sind. Für die Erhebung nach Absatz 2 Satz 1 Buchst. b dürfen höchstens fünf Geburtsjahresgruppen je Geschlecht gebildet werden, in denen jeweils mindestens sieben Geburtsjahrgänge zusammengefaßt sind.

(5) Die Erhebung nach Absatz 2 Satz 1 Buchst. a wird nach der Wahl von den Gemeinden, in denen ausgewählte Wahlbezirke liegen, durch Auszählung der Wählerverzeichnisse durchgeführt. Das Ergebnis wird dem Statistischen Landesamt übermittelt.

(6) Die Erhebung nach Absatz 2 Satz 1 Buchst. b wird unter Verwendung von Stimmzetteln mit Unterscheidungsbezeichnungen nach Geschlecht und Geburtsjahresgruppe durchgeführt. Die Gemeinden leiten die ihnen von den Wahlvorstehern übergebenen versiegelten Pakete mit den gültigen Stimmzetteln der ausgewählten Wahlbezirke ungeöffnet zur Auswertung der Stimmzettel an das Statistische Landesamt weiter; Entsprechendes gilt für die weiteren Stimmzettel der ausgewählten Wahlbezirke.

(7) Gemeinden mit ausgewählten Wahlbezirken dürfen mit Zustimmung des Kreiswahlleiters in weiteren Wahlbezirken, die jeweils mindestens 500 Wahlberechtigte umfassen müssen, für eigene statistische Zwecke wahlstatistische Auszählungen unter Verwendung gekennzeichneten Stimmzettels mit den in Absatz 3 genannten Erhebungs- und Hilfsmerkmalen durchführen. Absatz 2 Sätze 5 und 6 sowie Absatz 4 gelten entsprechend. Die wahlstatistischen Auszählungen dürfen innerhalb einer Gemeinde nur von einer Statistikstelle im Sinne von § 9 Abs. 1 des

Landesstatistikgesetzes vorgenommen werden. Der Landeswahlleiter kann in begründeten Einzelfällen auf Antrag zulassen, daß auch Gemeinden, in denen kein ausgewählter Wahlbezirk liegt, wahlstatistische Auszählungen nach Maßgabe der Sätze 1 bis 3 durchführen.

(8) Durch die Statistiken nach Absatz 2 und die wahlstatistischen Auszählungen nach Absatz 7 darf die Feststellung des Wahlergebnisses nicht verzögert werden. Die Veröffentlichung von Ergebnissen der Statistiken nach Absatz 2 ist dem Statistischen Landesamt vorbehalten; sie sind auf Anforderung den Statistikstellen der Gemeinden, die wahlstatistische Auszählungen nach Absatz 7 Satz 1 durchführen, zu deren Ergänzung und zusammengefaßter Veröffentlichung zu überlassen. Die Ergebnisse für einzelne Wahlbezirke dürfen nicht bekanntgegeben werden. Für die weitere Behandlung und die Vernichtung der Stimmzettel gelten die Vorschriften der Wahlordnung.“

Artikel 2

Änderung der Landeswahlordnung

Die Landeswahlordnung vom 7. September 1983 (GBl. S. 526), zuletzt geändert durch Verordnung vom 23. Januar 1995 (GBl. S. 132), wird wie folgt geändert:

1. In der Inhaltsübersicht, 7. Abschnitt, wird die Zeile „Wahlstatistische Auszählungen . . . 53“ gestrichen.
2. § 29 Abs. 2 Satz 3 wird gestrichen.
3. § 53 wird aufgehoben.

Artikel 3

Inkrafttreten

Dieses Gesetz tritt am Tage nach seiner Verkündung in Kraft.

Das vorstehende Gesetz wird hiermit ausgefertigt und ist zu verkünden.

STUTTGART, den 12. Februar 1996

Die Regierung des Landes Baden-Württemberg:

TEUFEL

DR. SPÖRI	DR. VETTER
BIRZELE	DR. SCHAVAN
VON TROTHA	DR. SCHÄUBLE
MAYER-VORFELDER	WEISER
SOLINGER	SCHÄFER
SCHAUFLER	UNGER-SOYKA
WABRO	BAUMHAUER
WEINMANN	REINELT

2. Verzeichnis der Wahlbewerber zur Landtagswahl am 25. März 2001

Nach einer Zusammenstellung des Landeswahlleiters vom 22. Februar 2001 sind in den 70 Landtagswahlkreisen folgende Wahlvorschläge zugelassen worden:

Träger der Wahlvorschläge	Zahl der Wahlvorschläge
Parteien	
1. Christlich Demokratische Union Deutschlands (CDU)	70
2. Sozialdemokratische Partei Deutschlands (SPD)	70
3. BÜNDNIS 90/DIE GRÜNEN (GRÜNE)	70
4. Freie Demokratische Partei/Demokratische Volkspartei (FDP/DVP)	70
5. DIE REPUBLIKANER (REP)	70
6. Bürgerrechtsbewegung Solidarität (BüSo)	6
7. CHRISTLICHE MITTE - Für ein Deutschland nach GOTTES Geboten (CM)	1
8. Creative Alternative Tierhaltung Stuttgart (CATS)	1
9. Deutsche Kommunistische Partei (DKP)	6
10. DIE GRAUEN - Graue Panther (GRAUE)	2
11. FAMILIEN-PARTEI DEUTSCHLANDS (FAMILIE)	1
12. Mensch Umwelt Tierschutz (Die Tierschutzpartei)	14
13. Nationaldemokratische Partei Deutschlands (NPD)	34
14. Ökologisch-Demokratische Partei (ödp)	70
15. Partei Bibeltreuer Christen (PBC)	44
16. Revolutionär Sozialistischer Bund / Vierte Internationale (RSB)	1
Wahlvorschläge Parteien	530
17. und 18. Einzelbewerber(innen)	8
Wahlvorschläge insgesamt	538

Diese Aufstellung entspricht der Reihenfolge der Wahlvorschläge auf den Stimmzetteln. Die Reihenfolge richtet sich bei den im Landtag vertretenen Parteien nach der erreichten Stimmenzahl bei der Landtagswahl 1996. Die übrigen Parteien folgen in der alphabetischen Reihenfolge ihrer Parteinamen; anschließend folgen die Einzelbewerber und -bewerberinnen. Jede Partei erhält auf dem Stimmzettel landeseinheitlich die gleiche Nummer, und zwar auch dann, wenn in einem Wahlkreis für einzelne Parteien keine Wahlvorschläge vorhanden sind; die Nummern der nicht antretenden Parteien fallen aus.

In den einzelnen Wahlkreisen sind folgenden Wahlvorschläge zugelassen worden:

Nr.	Partei	Name	Beruf oder Stand	Anschrift
Wahlkreis 1 Stuttgart I				
1	CDU	B Stanienda, Dr. Eva E Krueger, Andrea	Ärztin, Landtagsabgeordnete Beamtin	Maurenstr. 17/1, 70599 Stuttgart Mönchhaldenstr. 17, 70191 Stuttgart
2	SPD	B Gaßmann, Rolf E Kriegel, Alexandra	Berufsschullehrer, Mieterberater Wissenschaftliche Mitarbeiterin	Farrenstr. 23C, 70186 Stuttgart Olgastr. 97A, 70180 Stuttgart
3	GRÜNE	B Lösch, Brigitte E Grammatikopoulos, Maria-Diana	Sozialpädagogin Kommunikationsdesignerin	Kernerstr. 31, 70182 Stuttgart Strohberg 49, 70180 Stuttgart
4	FDP/DVP	B Serwani, Armin E Conz, Michael	Fahrdienstleiter Informatiker	Birkendörfle 4, 70191 Stuttgart Müllerstr. 9, 70199 Stuttgart
5	REP	B Albrecht, Ingrid E Schweikert, Helmut	Finanzwirtschaftlerin Berufsschullehrer i.R.	Solitudestr. 271, 70499 Stuttgart Rötestr. 48, 70197 Stuttgart
6	BüSo	B Mohs, Hubertus	Elektroingenieur	Tribschlag 16, 70569 Stuttgart
8	CATS	B Kundt, Martin	Geschäftsführer	Hoffeldstr. 78, 70597 Stuttgart
14	ödp	B Ebert, Gertrud E Ocker, Peter	Familienfrau Verpackungsingenieur	Löwenstr. 81, 70597 Stuttgart Gutbrodstr. 95, 70193 Stuttgart
17	Einzelbewerber	B Schnatterer, Tinette	Schülerin	Schwabstr. 193, 70193 Stuttgart
Wahlkreis 2 Stuttgart II				
1	CDU	B Palmer, Dr. Christoph E Thümmel, Dr. Roderich	Minister Rechtsanwalt	Birkendörfle 13, 70191 Stuttgart Pfingstweideweg 7, 73760 Ostfildern
2	SPD	B Weckenmann, Ruth E Reinfelder, Dr. Heinz	Referatsleiterin Agrarbiologe	Wendelin-Hippler-Str. 33, 70499 Stuttgart Schachtelhalmweg 2, 70599 Stuttgart
3	GRÜNE	B Marx, Ursula E Müller, Phillip	Krankenschwester Student	Steigstr. 49, 70565 Stuttgart Züricher Str. 75, 70376 Stuttgart
4	FDP/DVP	B Kiesswetter, Ekkehard E Wecker, Ulrich	Rechtsanwalt, Landtagsabgeordneter Rechtsanwalt	Plettenbergstr. 14, 70186 Stuttgart Taldorfer Str. 48, 70599 Stuttgart
5	REP	B Eckert, Dr. Richard E Raff, Jürgen	Physiker Kaufmann	Sonnenbühl 13C, 70597 Stuttgart Lastr. 56, 70597 Stuttgart
6	BüSo	B Birke, Holger	Multimedia-Entwickler	Dillmannstr. 12A, 70193 Stuttgart
13	NPD	B Tröscher, Jürgen E Heim, Karl	Publizist Stahlbauschlosser	Stöckachstr. 6, 70190 Stuttgart Nelkenweg 11, 88250 Weingarten
14	ödp	B Scheerer, Gerhart E Beck, Roland	Oberlandwirtschaftsrat Entwicklungsingenieur	Schwenninger Str. 9, 70563 Stuttgart Ehrenhalde 33, 70192 Stuttgart
17	Einzelbewerber	B Pape, Martin	Publizist	Allgäu-Str. 22, 70599 Stuttgart
Wahlkreis 3 Stuttgart III				
1	CDU	B Winckler, Clemens E Fuhrmann, Thomas	Versicherungskaufmann, Landtagsabgeordneter Rechtsreferendar	Kniebisstr. 10, 70188 Stuttgart Eisvogelweg 21, 70378 Stuttgart
2	SPD	B Maurer, Ulrich E Hollay, Edeltraud	Rechtsanwalt, Landtagsabgeordneter Freie Journalistin	Kyffhäuserstr. 79, 70469 Stuttgart Alexanderstr. 95, 70182 Stuttgart

B = Bewerber(in) E = Ersatzbewerber(in)

Noch: **2. Verzeichnis der Wahlbewerber zur Landtagswahl am 25. März 2001**

Nr.	Partei	Name	Beruf oder Stand	Anschrift
3	GRÜNE	B Fischer, Silvia E Schiller, Heike	Berufsschullehrerin Sozialwissenschaftlerin	Thomas-Mann-Str. 71, 70469 Stuttgart Christophstr. 37, 70180 Stuttgart
4	FDP/DVP	B Schumm, Dr. Michael E Klingler, Bernd	Zahnarzt Selbständiger Werberater	Nöllenstr. 58, 70195 Stuttgart Greutterstr. 61B, 70499 Stuttgart
5	REP	B Haas, Willy E Wörz, Wolf-Dietrich	Fraktionsgeschäftsführer Projektingenieur	Veitstr. 16, 70378 Stuttgart Stumpstr. 20, 70378 Stuttgart
6	BüSo	B Schweitzer, Dr. Eckhardt	EDV-Berater	Brucknerweg 4, 73087 Boll
9	DKP	B Gold, Ina E Wagner, Peter	Lackingenieurin Rentner	Deidesheimer Str. 48, 70499 Stuttgart Roßwäger Str. 3, 70437 Stuttgart
13	NPD	B Layer, Mike E Witzky, Karl	Industriekaufmann Maler	Im Weizen 11, 71636 Ludwigsburg Albuchweg 31, 70188 Stuttgart
14	ödp	B Wagner, Josef E Frank, Matthias	Mathematiker Elektroingenieur	Unterländer Str. 90, 70435 Stuttgart Bönnigheimer Str. 46, 70435 Stuttgart

Wahlkreis 4 Stuttgart IV

1	CDU	B Schmid, Roland E Aichholz, Sabine	Rechtsanwalt, Landtagsabgeordneter Verwaltungsjuristin	Gladiolenweg 2, 70374 Stuttgart Werderstr. 32, 70190 Stuttgart
2	SPD	B Utzt, Inge E Reißig, Andreas	Selbständige Buchhändlerin Parlamentarischer Berater	Rippoldsauer Str. 9, 70372 Stuttgart Klabundeweg 8, 70327 Stuttgart
3	GRÜNE	B Mausch, Marc-Andreas E Mielert, Peter	Forschungsmanager Berufsschullehrer	Reinsburgstr. 116A, 70197 Stuttgart Ruhrstr. 16, 70374 Stuttgart
4	FDP/DVP	B von Stein, Rose E Schäfer, Hans Reinhard	Ökonomin Leitender Stadtverwaltungsdirektor	Rößlinweg 3, 70184 Stuttgart Pischekstr. 62C, 70184 Stuttgart
5	REP	B Hegenbart, Gemot E Haneberg-Wunder, Ingrid	Verwaltungsangestellter Bürovorsteherin	Schreiberstr. 22, 70199 Stuttgart Bernsteinstr. 142, 70619 Stuttgart
6	BüSo	B Reuther, Otmar	Buchhalter	Hohenstaufenstr. 33, 71522 Backnang
9	DKP	B Münch-Steinbuch, Monika E Günther, Elke	Narkoseärztin Angestellte	Leonorenstr. 23, 70597 Stuttgart Marktstr. 61, 70372 Stuttgart
13	NPD	B Freitag, Heinz	Orchestermusiker	Bahnhofstr. 11, 71229 Leonberg
14	ödp	B Fridrich, Jürgen E Beck, Harald	EDV-Systemmanager Entwicklungsingenieur	Rathausstr. 15, 70565 Stuttgart Ehrenhalde 33, 70192 Stuttgart
15	PBC	B Klüpfel, Udo	Abteilungsleiter	An der Linde 6, 97877 Wertheim

Wahlkreis 5 Böblingen

1	CDU	B Klunzinger, Dr. Eugen E Neff, Astrid	Universitätsprofessor und Landtagsabgeordneter Apothekerin	Maurenweg 70, 71034 Böblingen Schillerstr. 11, 71111 Waldenbuch
2	SPD	B Braun, Stephan E Haupt, Gisela	Landtagsabgeordneter Betriebsratsvorsitzende	Krottenäckerweg 2, 71069 Sindelfingen Berner Str. 6/1, 71069 Sindelfingen
3	GRÜNE	B Jäger, Marianne E Wittkopp, Beate	Landtagsabgeordnete und Maschinenbautechnikerin Geologin	Stichstr. 38, 71069 Sindelfingen Fronäckerweg 30, 71101 Schönaich

B = Bewerber(in) E = Ersatzbewerber(in)

Noch: **2. Verzeichnis der Wahlbewerber zur Landtagswahl am 25. März 2001**

Nr.	Partei	Name	Beruf oder Stand	Anschrift
4	FDP/DVP	B Kurtz, Helmut E Mohr, Dr. Wolfgang	Studiendirektor Internist	Rhönweg 10, 71032 Böblingen Wengertsteige 8, 71088 Holzgerlingen
5	REP	B Roth, Franz E Mroczkowski, Peter	Mietwagenunternehmer Elektriker	Untere Burggasse 6, 71063 Sindelfingen Eltingerstr. 4, 71063 Sindelfingen
13	NPD	B Wagner, Manfred E Kulbatzki, Peter	Industriekaufmann Bauzeichner	Keplerstr. 12, 71134 Aidlingen Weimarer Str. 33, 71065 Sindelfingen
14	ödp	B Frosch, Marius E Seitz, Winfried	Student Förster	Drosselweg 5, 71155 Altdorf Falkenweg 2, 71083 Herrenberg
17	Einzelbewerber	B Wiestler, Philipp	Schüler	Maurener Str. 39, 71155 Altdorf

Wahlkreis 6 Leonberg

1	CDU	B Rückert, Wolfgang E Steinle, Helga	Staatssekretär und Landtagsabgeordneter Steuerberaterin	Ebinger Str. 21, 71229 Leonberg Starenweg 9, 71126 Gäufelden
2	SPD	B Kipfer, Birgit E Storm-Urbanski, Betina	Landtagsabgeordnete Schmuckdesignerin und Sprecherzieherin	Krebsbachstr. 34, 71116 Gärtringen Torfstr. 25, 71229 Leonberg
3	GRÜNE	B Murschel, Bernd E Wulz, Maya	Diplomagraringenieur Lehrerin	Wilhelmstr. 46, 71229 Leonberg Goldregenstr. 6, 71083 Herrenberg
4	FDP/DVP	B Berroth, Heiderose E Toncar, Florian	Unternehmensberaterin Student	Blumenstr. 24, 71272 Renningen Dresdner Str. 31, 71093 Weil im Schönbuch
5	REP	B Weinert, Rudi E Haubold, Alexander	Informatiker Siebdrucker	Donaust. 31, 71083 Herrenberg Rathausgasse 13, 71083 Herrenberg
13	NPD	B Wendland, Michael E Oberländer, Rudi	Student Rentner	Bismarckstr. 72, 71287 Weissach Bahnhofstr. 48, 71229 Leonberg
14	ödp	B Gansel, Werner E Bauer, Michael	Entwicklungsingenieur Medizintechniker	Ahornweg 2, 71263 Weil der Stadt Watzmannstr. 36, 71083 Herrenberg
15	PBC	B Hinz, Uwe E Koch, Gerhard	Arzt Versicherungskaufmann	Neuffenstr. 12, 71229 Leonberg Neckarstr. 36, 71263 Weil der Stadt

Wahlkreis 7 Esslingen

1	CDU	B Vosschulte, Christa E Nester, Peter	Landtagsabgeordnete, Schulleiterin Kriminalbeamter	Brackensteiner Weg 6, 73732 Esslingen am Neckar Vogelsangstr. 30, 73730 Denkendorf
2	SPD	B Drexler, Wolfgang E Hummel, Solveig	Landtagsabgeordneter, Oberamtsanwalt a.D. Realschullehrerin	Bärenwiesenweg 15, 73732 Esslingen am Neckar Zollbergstr. 41, 73734 Esslingen am Neckar
3	GRÜNE	B Kropp, Ellen E Baum, Gabriel	Verwaltungsangestellte Diplomagraringenieur	Bismarckstr. 5, 73269 Hochdorf Hohe Str. 32, 73734 Esslingen am Neckar
4	FDP/DVP	B Fehrlen, Ulrich E Pflieger, Ingeborg	Verwaltungsangestellter Geschäftsführerin	Maienwalterstr. 25, 73733 Esslingen am Neckar Hebbbergstr. 106, 70794 Filderstadt

B = Bewerber(in) E = Ersatzbewerber(in)

Noch: 2. Verzeichnis der Wahlbewerber zur Landtagswahl am 25. März 2001

Nr.	Partei	Name	Beruf oder Stand	Anschrift
5	REP	B Köhler, Eberhard E Bernlöhr, Günther-Jürgen	Kaufmann Freier Journalist	Filderstr. 2, 73760 Ostfildern Sulzgrieser Str. 29, 73733 Esslingen am Neckar
13	NPD	B Schmidt, Edda E Erbel, Jürgen	Buchhändlerin Sachbearbeiter	Untere Klingen 2, 72406 Bisingen Rosenstr. 70, 73733 Esslingen am Neckar
14	ödp	B Sprenger, Stefan E Dietrich, Dr. Dan	Diplomingenieur Arzt	Hirschlandstr. 74, 73730 Esslingen am Neckar Gollenstr. 46, 73733 Esslingen am Neckar

Wahlkreis 8 Kirchheim

1	CDU	B Zimmermann, Karl E Kapp, Helena	Kriminalhauptkommissar Kauffrau	Brühlstr. 60, 73230 Kirchheim unter Teck Panoramaweg 12, 73230 Kirchheim unter Teck
2	SPD	B Bregenzer, Carla E Fohler, Sabine	Landtagsabgeordnete, Sonderschullehrerin Politologin M.A.	Kelterstr. 14, 72636 Frickenhausen In den Amseläckern 37, 73262 Reichenbach an der Fils
3	GRÜNE	B Erdrich-Sommer, Marianne E Schwarz, Andreas	Landtagsabgeordnete Student	Burggartenstr. 110, 73240 Wendlingen am Neckar Schimmingweg 49, 73230 Kirchheim unter Teck
4	FDP/DVP	B Schweizer, Frank E Braun, Albrecht	Verwaltungsinspektor z.A. selbst. Versicherungskaufmann	Weileräcker 15, 73230 Kirchheim unter Teck Weimarer Str. 13, 73730 Esslingen am Neckar
5	REP	B Deuschle, Ulrich E Schertler, Herbert	Landtagsabgeordneter, Diplomvolkswirt Kfz-Mechaniker	Roßwälder Str. 29/1, 73724 Notzingen Rechbergstr. 1/1, 73268 Erkenbrechtsweiler
12	Die Tierschutzpartei	B Kanamüller, Dieter E Bachofer, Waltraud	Verkaufsberater Buchhalterin	Aichelbergstr. 38, 73230 Kirchheim unter Teck Blumenstr. 1, 73230 Kirchheim unter Teck
13	NPD	B Tröscher, Jürgen E Witzky, Karl	Publizist Maler	Stöckachstr. 6, 70190 Stuttgart Im Albuchweg 31, 70188 Stuttgart
14	ödp	B Bluthardt, Helmut E Kieper, Werner	Exportsachbearbeiter Unternehmensberater	Hofackerweg 18, 73274 Notzingen Streichert 3, 73669 Lichtenwald
15	PBC	B Kröger, Siegfried	Techniker	In Hofwiesen 8, 70794 Filderstadt

Wahlkreis 9 Nürtingen

1	CDU	B Döpfer, Jörg E Weber, Michael	Landtagsabgeordneter, Verwaltungsdirektor Diplombetriebswirt	Nürtinger Str. 49, 72639 Neuffen Paul-Gerhardt-Str. 42, 72622 Nürtingen
2	SPD	B Schmid, Nils E Sinner-Bartels, Barbara	Landtagsabgeordneter Beamtin	Rümelinstr. 50, 72622 Nürtingen Marienstr. 18, 70771 Leinfelden- Echterdingen

B = Bewerber(in) E = Ersatzbewerber(in)

Noch: **2. Verzeichnis der Wahlbewerber zur Landtagswahl am 25. März 2001**

Nr.	Partei	Name	Beruf oder Stand	Anschrift
3	GRÜNE	B Kretschmann, Winfried	Landtagsabgeordneter, Oberstudienrat	Litschenberg 4, 72488 Sigmaringen
		E Grischtschenko, Ingrid	Diplomgeografin, z.Zt. Hausfrau	Obere Gärten 37, 70771 Leinfelden- Echterdingen
4	FDP/DVP	B Noll, Dr. Ulrich	Landtagsabgeordneter, Zahnarzt	Rosenstr. 34, 72631 Aichtal
		E Adam, Ulrich	Rechtsanwalt	Stetter Weg 11, 70794 Filderstadt
5	REP	B Eigenthaler, Egon	Landtagsabgeordneter	Höhenweg 14, 72622 Nürtingen
		E Croonen, Manfred	Diplomingenieur	Buchenweg 46, 72633 Großbettlingen
13	NPD	B Nowak, Janus	Geschäftsführer	Max-Liebermann-Weg 16/92, 71065 Sindelfingen
		E Hoke, Robby	Kraftfahrer	Eberhardstr. 8, 71679 Asperg
14	ödp	B Püschel, Helmut	Sozialdiakon	Denkendorfer Weg 33, 72622 Nürtingen
		E Bonhöfer, Andreas	Diplomwirtschaftsingenieur	Albstr. 9, 72644 Oberboihingen
15	PBC	B Kröger, Siegfried	Techniker	In Hofwiesen 8, 70794 Filderstadt

Wahlkreis 10 Göppingen

1	CDU	B Birk, Dr. Dietrich	Diplomkaufmann	Bolzweg 24, 73035 Göppingen
		E Razavi, Nicole Yasmine	Referentin für Presse- und Öffentlichkeitsarbeit	Promenadeweg 53, 73035 Göppingen
2	SPD	B Birzele, Frieder	Rechtsanwalt	Dreikönigsweg 8, 73033 Göppingen
		E Grebner, Antje	Freie Journalistin	Meisenweg 43, 73035 Göppingen
3	GRÜNE	B Haas, Holger	Abteilungsleiter	Zeller Str. 12/1, 73054 Eisingen/Fils
		E Stöckle, Anja Maren	Diplomdokumentarin	Krapfenreuter Str.59, 73061 Ebersbach an der Fils
4	FDP/DVP	B Jandali, Dr. Aziz	Unfallchirurg	Robert-Mayer-Weg 3, 73035 Göppingen
		E Eisler, Elke	Vereidigte Sachverständige	Neuffenstr. 43, 73107 Eschenbach
5	REP	B Schwarzer, Werner	Technischer Angestellter	Boßlerweg 5, 73035 Göppingen
		E Goßner, Hans-Jürgen	Industriemeister Elektrotechnik	Kornbergweg 8, 73101 Aichelberg
12	Die Tierschutzpartei	B Holst, Ingeborg	Gymnastiklehrerin, z.Zt. Hausfrau	Schurwaldstr. 4, 73099 Adelberg
		E Gemert, Andrea	Altenpflegerin	Staufeneckstr. 28, 73054 Eisingen/Fils
13	NPD	B Weiß-Stüßgen, Siegfried	Kraftfahrer	Hohenrainstr. 4, 73345 Hohenstadt
14	ödp	B Schumm, Richard	Diplomingenieur	Lindenweg 13, 73117 Wangen
		E Sprenger, Stefan	Diplomingenieur (FH)	Hirschlandstr. 74, 73730 Esslingen am Neckar
15	PBC	B Eckhard, Klaus	Werkzeugmacher	Rosenstr. 52, 73054 Eisingen/Fils
		E Hänßler, Elisabeth	Lehrerin	Uhinger Str. 48, 73095 Albershausen

Wahlkreis 11 Geislingen

1	CDU	B Seimetz, Hermann	Rektor und Landtagabgeordneter	Dr.-Frey-Str. 51, 73072 Donzdorf
		E Rapp, Wolfgang	Studiendirektor	Springstr. 7, 73312 Geislingen an der Steige
2	SPD	B Fischer, Helmut	Gewerkschaftssekretär	Geislinger Str. 45, 73312 Geislingen an der Steige
		E Kurz, Sabine	Sonderschulfachlehrerin	Sonnenbühl 26, 73342 Bad Ditzgenbach
3	GRÜNE	B Konieczny, Gregor	Student	Karl-Leicht-Str. 1, 73084 Salach
		E Schweizer, Manuel	Student	Hohenstaufenstr. 24, 73312 Geislingen an der Steige

B = Bewerber(in) E = Ersatzbewerber(in)

Nr.	Partei	Name	Beruf oder Stand	Anschrift
4	FDP/DVP	B Jandali, Dr. Aziz E Eisler, Elke	Unfallchirurg Vereidigte Sachverständige	Robert-Mayer-Weg 3, 73035 Göppingen Neuffenstr. 43, 73107 Eschenbach
5	REP	B Michutta, Regina E Klapper, Hans	Heilpraktikerin Diplomingenieur (FH)	Roggentalstr. 11, 73312 Geislingen an der Steige Lerchenweg 88, 73035 Göppingen
12	Die Tierschutzpartei	B Bausch, Brigitte E Rösch, Halina	Erzieherin Gärtnerin	Graustr. 17, 73079 Sößen Uhlandstr. 26, 73312 Geislingen an der Steige
13	NPD	B Weiß-Stüßgen, Siegfried	Kraftfahrer	Hohenrainstr. 4, 73345 Hohenstadt
14	ödp	B Belstler, Eva E Bluthardt, Helmut	Bürokauffrau Länderreferent	Teichacker 24/1, 71336 Waiblingen Hofackerweg 18, 73274 Notzingen
15	PBC	B Pantle, Claus E Tuygun, Angelika	Mediendesigner Schuhmacherin	Forststr. 19, 73326 Deggingen Martinsweg 6, 73326 Deggingen

Wahlkreis 12 Ludwigsburg

1	CDU	B Herrmann, Klaus E Kreiser, Elke	Diplomverwaltungswirt (FH) und Landtagsabgeordneter Industriekauffrau	Im Vogelsang 23, 71638 Ludwigsburg Badstr. 18, 71642 Ludwigsburg
2	SPD	B Schmiedel, Claus E Hanselmann-Jüttner, Sonja	Landtagsabgeordneter Diplomsozialpädagogin (FH)	Lange Str. 145, 71640 Ludwigsburg Schorndorfer Weg 36, 71732 Tamm
3	GRÜNE	B Walter, Jürgen E Boll-Simmler, Susann	Landtagsabgeordneter Hausfrau	Osterholzstr. 9, 71679 Asperg Hermannstr. 11, 70806 Kornwestheim
4	FDP/DVP	B Mehrländer, Dr. Horst E Buschmann, Kai	Staatssekretär Studienrat	Edenbergstr. 10c, 70329 Stuttgart Schlehenweg 6, 71686 Remseck am Neckar
5	REP	B Ebert, Axel E Haag, Michael	Betriebswirt (VWA) staatlich geprüfter Betriebswirt	Leonberger Str. 93, 71686 Remseck am Neckar Glockenweg 3, 71706 Markgröningen
10	GRAUE	B Waldner, Erich	kaufmännischer Angestellter	Robert-Mayer-Str. 9, 71636 Ludwigsburg
14	ödp	B Wagner, Josef E Richter, Thomas	Mathematiker technischer Angestellter	Untertländer Str. 90, 70435 Stuttgart Stotzstr. 47, 70806 Kornwestheim
15	PBC	B Völlm, Hans-Dieter	Versuchingenieur	Friedrich-List-Str. 22, 71679 Asperg

Wahlkreis 13 Vaihingen

1	CDU	B Oettinger, Günther E Fischer, Albrecht	Rechtsanwalt und Landtagsabgeordneter selbstständiger Weingärtner	Frauenkopfstr. 25, 70184 Stuttgart Sonnenhof 2, 71665 Vaihingen an der Enz
2	SPD	B Stehmer, Wolfgang E Pudleiner, Erika	Diplomverwaltungswirt (FH) Krankenschwester	Am Bildstöckle 6, 71282 Hemmingen Otto-Schwarz-Weg 5, 71254 Ditzingen
3	GRÜNE	B Schaller, Hans-Jörg E Steffan, Hans	Patentingenieur Rechtsanwalt	Von-Reischach-Str. 16, 71665 Vaihingen an der Enz In der Seite 26, 71665 Vaihingen an der Enz

B = Bewerber(in) E = Ersatzbewerber(in)

Nr.	Partei	Name	Beruf oder Stand	Anschrift
4	FDP/DVP	B Ludewig, Dr. Horst E Fox-Rappold, Margit	Allgemeinarzt Diplomverwaltungswirtin (FH)	Hohe Warte 36, 71254 Ditzingen Tulpenweg 16/3, 71665 Vaihingen an der Enz
5	REP	B Haumacher, Richard E Melchior, Christian	Berufskraftfahrer und Landwirt Schüler	Münchinger Str. 24/1, 71706 Markgröningen Biberweg 53, 70806 Kornwestheim
14	ödp	B Hornung, Ralf E Angermeier, Mathias	Student der Umweltschutztechnik Maschinenbauingenieur	Stettiner Str. 18, 71701 Schwieberdingen Gartenstr. 16, 70825 Korntal-Münchingen
15	PBC	B Seitz, Walter	Kontrolleur	Geranienweg 15, 71706 Markgröningen

Wahlkreis 14 Bietigheim-Bissingen

1	CDU	B Schavan, Dr. Annette E Hollenbach, Manfred	Ministerin für Kultus, Jugend und Sport Bürgermeister	Gerokstr. 52, 70184 Stuttgart Riedstr. 6, 71711 Murr
2	SPD	B Rudolf, Christine E Eckl, Hannelore	Politologin Operatorin	Uhländstr. 18, 71691 Freiberg am Neckar Sucystr. 24, 74321 Bietigheim-Bissingen
3	GRÜNE	B Dederer, Heike E Renz, Dr. Wolfgang	Diplomfinanzwirtin (FH) Angestellter	Hauptstr. 45, 74321 Bietigheim-Bissingen An der Steige 63, 74343 Sachsenheim
4	FDP/DVP	B Berberich, Manfred E Vogt, Marcus	Parlamentarischer Berater Betriebswirt (VWA)	Silcherstr. 44, 71672 Marbach am Neckar Hindenburgstr. 2/1, 74321 Bietigheim-Bissingen
5	REP	B Schlierer, Dr. Rolf E Saager, Arno	Landtagsabgeordneter und Rechtsanwalt Geschäftsführer	Hermann-Kurz-Str. 27, 70192 Stuttgart Albrechtstr. 31, 71636 Ludwigsburg
13	NPD	B Wendland, Michael	Student der Rechtswissenschaften	Bismarckstr. 72, 71287 Weissach
14	ödp	B Gansel, Werner E Anders, Sabine	Entwicklungsingenieur Familienfrau	Ahornweg 2, 71263 Weil der Stadt Hauptstr. 46, 71711 Steinheim an der Murr

Wahlkreis 15 Waiblingen

1	CDU	B Kurz, Rolf E Rey, Uwe	Landtagsabgeordneter und Geschäftsführer Diplommathematiker	Haldenstr. 44, 70736 Fellbach Roßbergstr. 38, 71364 Winnenden
2	SPD	B Altpeter, Katrin E Raß, Harald	Lehrerin für Pflegeberufe Erster Kriminalhauptkommissar	Bühlweg 18, 71336 Waiblingen Luisenstr. 5, 70736 Fellbach
3	GRÜNE	B Halder, Willi E Fazio, Alfonso	Buchhändler Steuersachbearbeiter	Marktstr. 54, 71364 Winnenden Olgastr. 34, 71332 Waiblingen
4	FDP/DVP	B Lenk, Ulrich E Stietz, Ulrich	Schulleiter Müllermeister	Haldenstr. 20, 70736 Fellbach Friedrichstr. 15, 71334 Waiblingen
5	REP	B Förster, Rudolf E Kobe, Gerd	Diplomingenieur (FH) Kaufmännischer Angestellter	Hermann-Hesse-Str. 9, 70734 Fellbach Salierstr. 20, 71334 Waiblingen

B = Bewerber(in) E = Ersatzbewerber(in)

Noch: **2. Verzeichnis der Wahlbewerber zur Landtagswahl am 25. März 2001**

Nr.	Partei	Name	Beruf oder Stand	Anschrift
14	ödp	B Klamt, Guido E Heim, Ulrich	Chemisch-Technischer Assistent Ablauforganisator	Katharinenstr. 3, 70736 Fellbach August-Lämmle-Str. 17, 70734 Fellbach
15	PBC	B Kütterer, Inge	Briefzustellerin	Eichengrund 37, 71397 Leutenbach

Wahlkreis 16 Schorndorf

1	CDU	B Heinz, Hans E Pfeiffer, Dr. Joachim	Landtagsbegeordneter und Geschäftsführer Diplomkaufmann	Am Pflaster 7, 73650 Winterbach Innerer See 27, 73660 Urbach
2	SPD	B Bolay, Christof E Mattes, Anselm	Regierungsangestellter Student	Aichenbachstr. 54, 73614 Schorndorf Hintere Str. 21/1, 71384 Weinstadt
3	GRÜNE	B Zeiner, Sabine E Schwarz, Wolfgang	Diplomingenieurin Diplomgewerbelehrer	Karlstr. 50, 71332 Waiblingen Pappelweg 66, 73614 Schorndorf
4	FDP/DVP	B Hofer, Jürgen E Hollo, Heidi	Landtagsabgeordneter Kaufrrau	Burgunderstr. 48, 71384 Weinstadt Kelterstr. 39, 73635 Rudersberg
5	REP	B Bühler, Rudolf E König, Eberhard	Elektromeister Exportkaufmann	Dammstr. 24, 71332 Waiblingen Freiburgstr. 57/2, 73614 Schorndorf
14	ödp	B Pommerien, Hanns E Weber, Jens	Klavierbauer Student	Gmünder Str. 52, 73614 Schorndorf Stuttgarter Str. 65, 73630 Remshalden
15	PBC	B Laslo, Franz	Missionar	Burgstr. 121, 73614 Schorndorf
17	Einzelbewerber	B Palmer, Helmut	Pomologe, Schriftsteller	Untere Hauptstr. 20, 73630 Remshalden

Wahlkreis 17 Backnang

1	CDU	B Klenk, Wilfried E Bilger, Steffen	Rettungsdienstleiter Student	Ellenweiler 5, 71570 Oppenweiler Mozartstr. 17, 71522 Backnang
2	SPD	B Hestler, Jürgen E Lohrmann, Siglinde	Studiendirektor Anwaltsfachangestellte	Liebigstr. 27, 71554 Weissach im Tal Birkenäckerweg 13, 71522 Backnang
3	GRÜNE	B Rieger-Ehrmann, Jutta E Ludwig, Alexander	Marketingfachfrau Diplomverwaltungswirt (FH)	Zirler Weg 45, 71522 Backnang Bei der Langen Brücke 1, 71544 Weissach im Tal
4	FDP/DVP	B Wilhelm, Gudrun E Kehrler, Dr. Frank	Bankkauffrau Zahnarzt	Danzigerstr. 48, 71737 Kirchberg an der Murr Goethestr. 12, 71522 Backnang
5	REP	B Höllring, Erwin E Barth, Dr. Heinz	Geschäftsführer Unternehmensberater	Öhringer Str. 9, 71552 Backnang Im Strohhof, 71566 Althütte
13	NPD	B Lahr, Timo E Zmierczak, Elisabeth	Radio- und Fernstehtechntiker Rentnerin	Egerweg 3, 73642 Welzheim Vogelberg 7, 71364 Winnenden
14	ödp	B Bok, Karl-Heinz E Wenzel, Dietrich	Versicherungsfachmann Lehrer	Am Zipfelbach 3, 71336 Waiblingen Schillerstr. 20, 71554 Weissach im Tal
15	PBC	B Hirsch, Ramona	Hausfrau	Kitzbüheler Str. 53, 71522 Backnang

Wahlkreis 18 Heilbronn

1	CDU	B Lichy, Johanna E Throm, Alexander	Staatssekretärin und Mitglied des Landtags Rechtsanwalt	Parkstr. 33, 74081 Heilbronn Beziérsstr. 33, 74081 Heilbronn
---	-----	--	---	---

B = Bewerber(in) E = Ersatzbewerber(in)

Noch: **2. Verzeichnis der Wahlbewerber zur Landtagswahl am 25. März 2001**

Nr.	Partei	Name	Beruf oder Stand	Anschrift
2	SPD	B Mösse-Hagen, Sibylle E Hinderer, Rainer	Prokuristin Geschäftsführer	Paul-Göbel-Str. 34, 74076 Heilbronn Armsündersteige 79, 74076 Heilbronn
3	GRÜNE	B Schnaitmann, Monika E Theilacker, Wolf	Pfarrerin Gymnasiallehrer	Sieben-Höfe-Str. 132, 72072 Tübingen Schlizstr. 27, 74076 Heilbronn
4	FDP/DVP	B Friz, Gottfried E Determann, Siegfried	Einzelhandelskaufmann Buchhändler	Große Bahngasse 18, 74072 Heilbronn Knoblochstr. 12, 74078 Heilbronn
5	REP	B Dagenbach, Alfred E Haellmigk, Dr. Christian	Mitglied des Landtags und Gärtnermeister Augenarzt	Großgartacher Str. 220, 74080 Heilbronn Jägerhausstr. 52/2, 74074 Heilbronn
13	NPD	B Wagner, Manfred	Selbständiger Unternehmer	Keplerstr. 12, 71134 Aidlingen
14	ödp	B Dietz, Klaus E Stein, Rita	Diplomingenieur (FH) Diplomdesignerin (FH)	Rilkestr. 20, 74078 Heilbronn Hauptstr. 17, 74081 Heilbronn
15	PBC	B Klawitter, Gudrun E Ehrlich, Barbara	Stellvertretende Heimleiterin Hausfrau	Am Wasserturm 17, 74081 Heilbronn Haydnstr. 4, 74074 Heilbronn

Wahlkreis 19 Eppingen

1	CDU	B Gurr-Hirsch, Friedlinde E Donnerbauer, Thomas	Studienrätin Steuerfachangestellter	Entenstr. 12, 74199 Untergruppenbach Bahnhofstr. 33, 74226 Nordheim
2	SPD	B Bebbler, Wolfgang E Rust, Ingo	Rechtsanwalt, Mitglied des Landtags Student	Nordstr. 20, 74232 Abstatt Hauffstr. 6, 74232 Abstatt
3	GRÜNE	B Wilhelm, Friederike E Braumiller, Karin	Gymnasialrätin Buchhändlerin	Hauptstr. 35, 74389 Cleeborn Schozacher Str. 48, 74388 Talheim
4	FDP/DVP	B Drautz, Richard E Schuh, Doris	Weinbaumeister, Mitglied des Landtags Hauptamtsleiterin	Faißtstr. 23, 74076 Heilbronn Beethovenstr. 15, 74363 Güglingen
5	REP	B Herbricht, Michael E Heckel, Alfred	Mitglied des Landtags Werkzeugmacher	Holderweg 7, 74336 Brackenheim Ostendstr. 88, 74193 Schwaigern
13	NPD	B Baumgärtner, Dr. Albert E Dannenberg, Volker Martin	Augenarzt Einzelhandelskaufmann	Seeweg 12, 74889 Sinsheim Kirchgasse 15, 74670 Forchtenberg
14	ödp	B Ries-Müller, Klaus E Betz, Markus	Diplom-Ingenieur (TH) Elektrotechnik Diplom-Biologe	Heinsheimer Str. 47, 74906 Bad Rappenau Hebelstr. 3, 75050 Gemmingen
15	PBC	B Bozó, Oliver E Ebert, Uwe	Radio- und Fernsehtechniker Bankkaufmann	Kirschenweg 22, 74206 Bad Wimpfen Oststr. 5, 75031 Eppingen

Wahlkreis 20 Neckarsulm

1	CDU	B Lasotta, Dr. Bernhard E Wally, Werner	Arzt Industriekaufmann	Marktplatz 2, 74206 Bad Wimpfen Am Schachtsee, 74177 Bad Friedrichshall
2	SPD	B Gall, Reinhold E Zimmermann, Wolfgang	Regionalgeschäftsführer Betriebswirt VWA	Taläcker 5/1, 74182 Obersulm Rosenstr. 5, 74831 Gundelsheim
3	GRÜNE	B Waldbüßer, Armin E Auer, Rosemarie	Naturwareneinzelhändler Bürokauffrau	Gartenstr. 8, 74182 Obersulm Waldauweg 6, 74177 Bad Friedrichshall
4	FDP/DVP	B Brunnet, Harry E Hagedorn, Michael	Bürgermeister Steuerberater, vereidigter Buchprüfer	Platanenstr. 12, 74239 Hardthausen Brunnenstr. 11, 71543 Wüstenrot

B = Bewerber(in) E = Ersatzbewerber(in)

Noch: 2. Verzeichnis der Wahlbewerber zur Landtagswahl am 25. März 2001

Nr.	Partei	Name	Beruf oder Stand	Anschrift
5	REP	B Dagenbach, Alfred	Mitglied des Landtags und Gärtnemeister	Großgartacher Str. 220, 74080 Heilbronn
		E Rhode, Heiko	Versicherungskaufmann	Einsteinstr. 22, 74219 Möckmühl
13	NPD	B Strohfeldt, Raik	Schlosser	Kleintorgasse 8, 74336 Brackenheim
		E Blumrich, Theodor	Rentner	Heilbronner Str. 45/1, 74189 Weinsberg
14	ödp	B Feix, Harald	Verwaltungsangestellter	Alte Saline 2, 74254 Offenau
		E Sander, Elisabeth	Lehrerin	Hirschbergstr. 29, 74189 Weinsberg
15	PBC	B Richter, Lothar	selbständig	Sudetenstr. 1, 74177 Bad Friedrichshall
		E Kohut, Olga	Krankenschwester	Pappelweg 1, 74229 Oedheim

Wahlkreis 21 Hohenlohe

1	CDU	B Kübler, Jochen Karl	Oberbürgermeister	Peter-Rosegger-Str. 17, 74613 Öhringen
		E Kieß, Gerhard	Landwirtschaftsmeister	Bühlholz 3, 74635 Kupferzell-Beltersrot
2	SPD	B Probst-Lipski, Elvira	Sekretärin	Moorstein 22, 74547 Untermünkheim- Obermünkheim
		E Bock, Erhard	Verwaltungsangestellter	Bergstr. 21, 74635 Kupferzell
3	GRÜNE	B Müller, Jochen	Zivildienstleistender	Panoramastr. 2, 74638 Waldenburg
		E Graef, Hans	Lehrer	Austr. 6/1, 74626 Bretzfeld
4	FDP/DVP	B Fröber, Walter	Hotelier	Kürzstr. 26, 74532 Ilshofen
		E Dreixler, Jochen	Student	Altenbergstr. 24, 74629 Pfedelbach- Oberohm
5	REP	B Haas, Willy	Fraktionsgeschäftsführer	Veitstr. 16, 70378 Stuttgart
		E Rauch, Thomas	Auszubildender	Im Öschle 5, 73312 Geislingen an der Steige
13	NPD	B Dannenberg, Volker	Einzelhandelskaufmann	Kirchgasse 15, 74670 Forchtenberg
		E Zöllner, Wolfgang	Stahlgraveur	Am Giebel 16, 74930 Ittlingen
14	ödp	B Jakob, Dr. Thomas	Arzt	Lilienstr. 8, 74613 Öhringen
		E Vogt, Alfred	Landwirt	Heufelwinden 14, 74572 Blaufelden
15	PBC	B Blecken, Klaus	Hochschullehrer	Kohlert 3, 74586 Frankenhardt
		E Klüpfel, Renate	Übersetzerin	An der Linde 6, 97877 Wertheim

Wahlkreis 22 Schwäbisch Hall

1	CDU	B Rüeck, Helmut Walter	Geschäftsführer	Friedhofstr. 16, 74564 Crailsheim
		E Bauer, Harald	Jurist	Am Hagenbach 6, 74532 Ilshofen
2	SPD	B Sakellariou, Nikolaos	Rechtsanwalt	Emil-Schmidt-Weg 10, 74523 Schwäbisch Hall
		E Schiffer, Brigitte	Meisterin der Hauswirtschaft	Wilhelm Volz Str. 5/1, 74564 Crailsheim
3	GRÜNE	B Salomon, Dr. Dieter	Landtagsabgeordneter	Habsburgerstr. 92, 79104 Freiburg im Breisgau
		E Braun, Beate	Familienfrau	Pfarrgasse 9, 74538 Rosengarten
4	FDP/DVP	B Döring, Dr. Walter	Wirtschaftsminister	Schwabenweg 13, 74523 Schwäbisch Hall
		E Bullinger, Dr. Friedrich	Präsident des Landesgewerbeamts	Zur Linde 22, 74585 Rot am See
5	REP	B Schonath, Alexander	Landtagsabgeordneter und Geschäftsführer	Dittmarstr. 101, 74074 Heilbronn
		E Quast, Erika	Kontoristin	Sonnenhalde 17, 74405 Gaildorf

B = Bewerber(in) E = Ersatzbewerber(in)

Noch: **2. Verzeichnis der Wahlbewerber zur Landtagswahl am 25. März 2001**

Nr.	Partei	Name	Beruf oder Stand	Anschrift
13	NPD	B Brodbeck, Matthias	Uhrmacher	Dammstr. 18, 74248 Ellhofen
14	ödp	B Landes, Reinhold E Finck, Ingrid	Entwicklungstechniker Sonderschullehrerin	Hirtenwasen 9, 74594 Kreßberg Amorbacher Weg 10, 74564 Crailsheim
15	PBC	B Krause, Torsten	Technischer Fernmelde- Hauptsekretär	Friedrich-Ebert-Str. 12, 75417 Mühlacker

Wahlkreis 23 Main-Tauber

1	CDU	B Reinhart, Dr. Wolfgang E Kärcher, Andreas	Professor, Rechtsanwalt Industriekaufmann	Tannenweg 3, 97941 Tauberbischofsheim Mühlenstr. 33, 97877 Wertheim
2	SPD	B Heirich, Otmar E Kraft, Thomas	Bürgermeister Bezirksgeschäftsführer	Anne-Frank-Str. 24, 97922 Lauda- Königshofen Kellriesenstr. 20, 97877 Wertheim
3	GRÜNE	B Tuschhoff, Thomas E Pfreundschuh, Ronny	Diplompsychologe Student	Otoifstr. 19, 97980 Bad Mergentheim Ritter-Arnhold-Str. 22, 97900 Kulsheim
4	FDP/DVP	B Schäfer, Günter E Bruder, Stefan	Diplomvermessungsingenieur Schüler	Dr. Bundschuhstr. 20, 97953 Königheim Julius-Echter-Str. 2, 97922 Lauda- Königshofen
5	REP	B Michutta, Regina E Knoll, Markus	Heilpraktikerin Landwirt	Roggentalstr. 11, 73312 Geislingen an der Steige Weltersberg 5, 74214 Schöntal
14	ödp	B Meuser, Brigitta E Kary, Eduard	Familienfrau Beamter i.R.	Hauptstr. 95, 97941 Tauberbischofsheim Am Bildstock 7, 97980 Bad Mergentheim
15	PBC	B Klüpfel, Udo E Küstner, Irmgard	Abteilungsleiter Krankenschwester	An der Linde 6, 97877 Wertheim Schmerbach 14, 97993 Creglingen

Wahlkreis 24 Heidenheim

1	CDU	B Gräßle, Dr. Ingeborg E Hitzler, Bernd	Landtagsabgeordnete Bürgermeister	Blütenstr. 1, 89520 Heidenheim an der Brenz Abt-Scheyrle-Str. 17, 89561 Dischingen
2	SPD	B Staiger, Wolfgang E Stoch, Andreas	Sonderschullehrer und Landtagsabgeordneter Rechtsanwalt	Albstr. 21, 89518 Heidenheim an der Brenz Wächterstr. 9, 89522 Heidenheim an der Brenz
3	GRÜNE	B Sautter, Michael E Prüfer-Schönfelder, Georg	Oberstudienrat Lehrer	Blumenstr. 5, 89522 Heidenheim an der Brenz Wildstr. 1, 89522 Heidenheim an der Brenz
4	FDP/DVP	B Häcker, Werner E Weißmann, Herbert	Agrartechniker Projektmanager	Valentin-Thierer-Str. 11, 89547 Gerstetten Flamenweg 1, 89522 Heidenheim an der Brenz
5	REP	B Wiedenmann, Georg E Bosch, Werner	Diplom-Ingenieur Schlossermeister	Schelmenbergstr. 9, 89537 Giengen an der Brenz Lange Str. 13, 89542 Herbrechtingen

B = Bewerber(in) E = Ersatzbewerber(in)

Noch: **2. Verzeichnis der Wahlbewerber zur Landtagswahl am 25. März 2001**

Nr.	Partei	Name	Beruf oder Stand	Anschrift
9	DKP	B Bauder, Tanja	Studentin	Schießstr. 16, 89520 Heidenheim an der Brenz
		E Püschel, Reinhard	Schlosser	Friedenstr. 8, 89522 Heidenheim an der Brenz
14	ödp	B Thöner, Regina	Bekleidungstechnikerin	Stangenhaustr. 107, 89542 Herbrechtingen
		E Grath, Martin	Betriebswirt des Handwerks und Bäckermeister	Griegstr. 3, 89518 Heidenheim an der Brenz

Wahlkreis 25 Schwäbisch Gmünd

1	CDU	B Scheffold, Dr. Stefan	Landtagsabgeordneter, Rechtsanwalt	Oderstr. 5, 73529 Schwäbisch Gmünd
		E Hackner, Gerhard	Diplom-Ingenieur (FH)	Ährenweg 9, 73547 Lorch
2	SPD	B Capezzuto, Mario	Landtagsabgeordneter, Fachoberlehrer	Habichtweg 4, 73547 Lorch
		E Heusel, Sigrid	Krankenschwester	Rhönweg 5, 73527 Schwäbisch Gmünd
3	GRÜNE	B Ganzenmüller, Barbara	Medizinisch-technische Assistentin	Am Schirenhof 96, 73525 Schwäbisch Gmünd
		E Schenk, Alexander	Student	In der Vorstadt 34, 73529 Schwäbisch Gmünd
4	FDP/DVP	B Frank, Julia	Lehrerin	Kellerbergstr. 72, 73547 Lorch
		E Lang, Michael	Richter	Schultheiß-Rieg-Str. 8, 73563 Mögglingen
5	REP	B Schlicher, Christoph	Arzt	Buchenlandweg 108, 89075 Ulm
		E Markowetz, Ewald	Rentner	Banreute 15, 73527 Schwäbisch Gmünd
12	Die Tierschutzpartei	B Niemuth-Mühlhäuser, Susanne	Reisebürokauffrau	Kleiner Ostring 105, 70374 Stuttgart
14	ödp	B Wenzel, Matthias	Diplom-Forstwirt	Birkenstr. 11, 73547 Lorch
		E Fridrich, Jürgen	EDV-Systemmanager	Rathausstr. 15, 70565 Stuttgart
15	PBC	B Hirsch, Reiner	Polizeibeamter	Kitzbüheler Str. 53, 71522 Backnang

Wahlkreis 26 Aalen

1	CDU	B Mack, Winfried	Regierungsrat	Sudetenstr. 40, 73479 Ellwangen (Jagst)
		E Herre, Manfred	Rechtsanwalt	Zeppelinstr. 18, 73430 Aalen
2	SPD	B Haußmann, Ursula	Landtagsabgeordnete, Krankenschwester	Schneeweg 12, 73432 Aalen
		E Burger, Richard	Studiendirektor	Röntgenstr. 13, 73447 Oberkochen
3	GRÜNE	B Weiß, Berthold	Verwaltungsbeamter	Haller Str. 72, 73479 Ellwangen (Jagst)
		E Grab, Volker	Sonderschullehrer	Einsteinstr. 39, 73479 Ellwangen (Jagst)
4	FDP/DVP	B Spört, Timo	Betriebswirt des Handwerks	Rosenweg 1, 73463 Westhausen
		E Schmelzle, Ilse	Apothekerin	Wellandstr. 73, 73434 Aalen
5	REP	B Bastl, Herbert	Berufsoffizier	Im Fichtenbuck 52, 73479 Ellwangen (Jagst)
		E Mayer, Bernd	Berufssoldat	Schlehenweg 1, 73450 Neresheim
14	ödp	B Fischer, Reinhold	Bürokaufmann	Schloßreute 16, 73434 Aalen
		E Ebert, Gertrud	Familienfrau	Löwenstr. 81, 70597 Stuttgart

B = Bewerber(in) E = Ersatzbewerber(in)

Noch: **2. Verzeichnis der Wahlbewerber zur Landtagswahl am 25. März 2001**

Nr.	Partei	Name	Beruf oder Stand	Anschrift
15	PBC	B Gail, Herbert E Utz, Wolfgang	Verkehrs-Ingenieur Beamter	Gemsweg 8, 73434 Aalen Hohenstaufenstr. 42, 73479 Ellwangen (Jagst)
Wahlkreis 27 Karlsruhe I				
1	CDU	B Blank, Ingrid E Wefels, Petra	Landtagsabgeordnete Diplomkauffrau	Karl-Seckinger-Str. 6, 76229 Karlsruhe Am Pfinztor 33, 76227 Karlsruhe
2	SPD	B Fischer, Günter E Stober, Johannes	Fraktionsgeschäftsführer, Landtagsabgeordneter Diplominformatiker	Schäferstr. 4a, 76139 Karlsruhe Woerishofferstr. 6, 76189 Karlsruhe
3	GRÜNE	B Rastätter, Renate E Stapf, Klaus	Realschullehrerin, MdL Ingenieur	Lenzstr. 10, 76137 Karlsruhe Amthausstr. 22, 76228 Karlsruhe
4	FDP/DVP	B Faßbender, Jürgen E Erb-Kahlfeld, Patricia	Selbständiger Kaufmann Rechtsanwältin	Ob den Gärten 38, 76228 Karlsruhe Körnerstr. 1, 76135 Karlsruhe
5	REP	B Fast, Bruno E Riedinger, Klaus-Dieter	Diplomingenieur (FH) Kraftfahrzeugmechaniker	Bärenweg 34a, 76149 Karlsruhe Römerstr. 38, 76275 Ettlingen
6	BüSo	B Lauber, Regina	Logopädin	Gervinusstr. 5, 76137 Karlsruhe
13	NPD	B Hoffmann, Jürgen E Palma-Schnurr, Alexander	Hallenmeister Kaufmann	Schwetzingen Str. 74, 76139 Karlsruhe Hardtstr. 64, 76185 Karlsruhe
14	ödp	B Schmid, Steffen E Seckel, Dr. Hansjörg	Diplombetriebswirt Akademischer Direktor i.R.	Zunftstr. 14, 76227 Karlsruhe Hengstplatz 7, 76227 Karlsruhe
15	PBC	B Haubold, Cornelia	Arbeiterin	Gymnasiumstr. 8, 76227 Karlsruhe
Wahlkreis 28 Karlsruhe II				
1	CDU	B Bender, Hans-Michael E Erlecke, Andreas	Rechtsanwalt Geschäftsführer	Im Eichbäumle 92, 76139 Karlsruhe Frankenthaler Str. 15, 76187 Karlsruhe
2	SPD	B Schmidt-Kühner, Regina E Ahmadi-Marvi, Parsa	Softwareentwicklerin Student	Koblenzer Str. 7, 76199 Karlsruhe Klosterweg 28, 76131 Karlsruhe
3	GRÜNE	B Stolz, Gerhard E Splett, Dr. Gisela	Landtagsabgeordneter Wissenschaftliche Angestellte	Eckhartstr. 21, 76227 Karlsruhe Breslauer Str. 43d, 76139 Karlsruhe
4	FDP/DVP	B Klinger, Christian E Traub, Torsten	Bankkaufmann Abiturient	Bürgerstr. 9, 76133 Karlsruhe Martin-Schongauer-Weg 26, 76149 Karlsruhe
5	REP	B Fast, Bruno E Riedinger, Klaus-Dieter	Diplomingenieur (FH) Kraftfahrzeugmechaniker	Bärenweg 34a, 76149 Karlsruhe Römerstr. 38, 76275 Ettlingen
6	BüSo	B Mohs, Christoph	Student	Triebschlag 16, 70569 Stuttgart
13	NPD	B Palma-Schnurr, Alexander E Hoffmann, Jürgen	Kaufmann Hallenmeister	Hardtstr. 64, 76185 Karlsruhe Schwetzingen Str. 74, 76139 Karlsruhe
14	ödp	B Wenzel, Jürgen E Uehlein, Dirk	Kaufmännischer Leiter Steuerfachangestellter	Rittnertstr. 66a, 76227 Karlsruhe Rittnertstr. 66a, 76227 Karlsruhe
15	PBC	B Otterstätter, Marianne	Vermögensberaterin	Lerchenstr. 4, 76185 Karlsruhe

B = Bewerber(in) E = Ersatzbewerber(in)

Nr.	Partei	Name	Beruf oder Stand	Anschrift
Wahlkreis 29 Bruchsal				
1	CDU	B Rech, Heribert	Rechtsanwalt	Im Kirchbrändel 12, 76669 Bad Schönborn
		E Prinz, Hedwig	Lehrerin an beruflichen Schulen	Jahnstr. 9, 76694 Forst
2	SPD	B Friedrich, Peter	Selbständiger Unternehmensberater	Heidelberger Str. 10, 76646 Bruchsal
		E Woll, Susanne	Printmediengestalterin	Lufthardstr. 1, 68753 Waghäusel
3	GRÜNE	B Birkle, Ruth	Politologin, Hausfrau	Arzetweg 5, 76646 Bruchsal
		E Häffner, Ursula	Gärtnernmeisterin	Brettener Str. 43, 76646 Bruchsal
4	FDP/DVP	B Tritschler, Stefan	Student	Hainbuchenweg 1, 76646 Bruchsal
		E Weschenfelder, Jürgen	Selbständiger Kaufmann	Leibnizstr. 4, 76689 Karlsdorf-Neuthard
5	REP	B Troll, Heinz	Polizeibeamter a.D.	Kraichgaustr. 3, 76661 Philippsburg
		E Dischinger, Irene	Bürofachkraft	Kraichgaustr. 3, 76661 Philippsburg
13	NPD	B Layer, Mike	Kaufmännischer Angestellter	Im Weizen 11, 71636 Ludwigsburg
		E Hildebrandt, Hartmut	Diplomingenieur	Holzmann 9, 76646 Bruchsal
14	ödp	B Uehlein, Dirk	Steuerfachangestellter	Rittnertstr. 66a, 76227 Karlsruhe
		E Fuchs, Agnes	Biologisch-Technische Assistentin	Heinsheimer Str. 47/1, 74906 Bad Rappenau
Wahlkreis 30 Bretten				
1	CDU	B Wieser, Franz	Oberstudiendirektor	Zum kleinen Feld 29, 75015 Bretten
		E Kößler, Joachim	Bundesbankoberrat	Brettener Str. 11, 75053 Gondelsheim
2	SPD	B Wintruff, Peter	Oberstudienrat, Landtagsabgeordneter	Friedenstr. 31, 76676 Graben-Neudorf
		E Knauss, Renate	Speditionskauffrau	Sommerhalde 20, 75015 Bretten
3	GRÜNE	B Jäger, Ulrike	Lehrerin	Im Wiesengrund 14, 75015 Bretten
		E Fanz, Klaus	Realschulkonrektor	Albert-Einstein-Str. 11, 75015 Bretten
4	FDP/DVP	B Will, Manfred	Bürgermeister a.D.	Wagnerstr. 34, 76344 Eggenstein-Leopoldshafen
		E Gillardon, Karin	Prokuristin	Alte Wilhelmstr. 6, 75015 Bretten
5	REP	B Hellriegel, Hans	Kraftverkehrsmeister	Komblumenweg 10, 76297 Stutensee
		E Schöffner, Manfred	Rentner	Werner-Heisenberg-Str. 23, 76344 Eggenstein-Leopoldshafen
13	NPD	B Schulze, Enrico	Fleischer	Hochstr. 27, 76646 Bruchsal
		E Hildebrandt, Hartmut	Diplomingenieur	Holzmann 9, 76646 Bruchsal
14	ödp	B Krämer, Thomas	Wirtschaftsberater	Mörikestr. 6, 76344 Eggenstein-Leopoldshafen
		E Kraut, Manfred	Chemiker	Auf die Viehtrift 33, 76351 Linkenheim-Hochstetten
15	PBC	B Lanz, Uwe	Gastronom	Friedenstr. 31, 75038 Oberderdingen
Wahlkreis 31 Ettlingen				
1	CDU	B Vetter, Dr. Erwin	Mitglied des Landtags	Vordersteig 12a, 76275 Ettlingen
		E Kiesinger, Adelheid	Angestellte	Lange Str. 93, 76307 Karlsbad
2	SPD	B Nürnberg, Volker	Pädagogischer Leiter	In den Schneidergärten 37, 76307 Karlsbad
		E Vogel, Juliane	Studentin	Schubertweg 1, 76337 Waldbronn

B = Bewerber(in) E = Ersatzbewerber(in)

Noch: **2. Verzeichnis der Wahlbewerber zur Landtagswahl am 25. März 2001**

Nr.	Partei	Name	Beruf oder Stand	Anschrift
3	GRÜNE	B Becker, Henrik E Engelhardt-Schwarz, Uta	Jurist Gewerkschaftssekretärin	Brühlstr. 3, 76646 Bruchsal Frühlingstr. 1, 76327 Pfinztal
4	FDP/DVP	B Maushart, Florian E Schlageter-Zysk, Gisela	Diplom-Informatiker Lehrerin	Hirschstr. 174, 76137 Karlsruhe Rappenbergstr. 22, 76327 Pfinztal
5	REP	B Belzner, Michael E Bender, Wolfgang	Feinmechanikermeister Kfz-Mechaniker	Schwarzwaldstr. 14, 76661 Philippsburg Bahnhofstr. 1a, 76316 Malsch
11	FAMILIE	B Löffler, Armin E Noffz, Marita	Selbständiger Kaufmann Hausfrau	Kurfürstenbadstr. 7, 76307 Karlsbad Bergstr. 49, 76337 Waldbronn
14	ödp	B Klamt, Guido E Schütt, Peter	Chemisch-Technischer Assistent Maschinenbautechniker	Katharinenstr. 3, 70736 Fellbach Hailerstr. 25, 76307 Karlsbad
15	PBC	B Winzer, Dr. Matthias E Küster, Bernd	Arzt Antennentechniker	Wiesenstr. 6L, 76337 Waldbronn Marktstr. 14, 75203 Königsbach-Stein

Wahlkreis 32 Rastatt

1	CDU	B Schäuble, Dr. Thomas E Jägel, Karl-Wolfgang	Innenminister und Landtagsabgeordneter Diplomingenieur	Margeritenweg 4, 76571 Gaggenau Am Grün 25/1, 76437 Rastatt
2	SPD	B Kaufmann, Gunter E Treiber, Timo	Professor Student	Ludwig-Eisinger-Str. 7, 76437 Rastatt Nordendstr. 18, 76593 Gernsbach
3	GRÜNE	B Wurz, David E Gerster, Dieter	Student Lehrer	Poststr. 2, 76473 Iffezheim Zaystr. 8, 76437 Rastatt
4	FDP/DVP	B Fritz, Karl-Josef E Niggemeier, Nils	Metzgermeister Bauingenieur	Friedrich-Ebert-Str. 8, 76437 Rastatt Hauptstr. 20, 76571 Gernsbach
5	REP	B Müller, Heinrich E Kastner, Gertrud	Metzgermeister Hausfrau	Breisgaustr. 42b, 76532 Baden-Baden Drei-Mohren-Str. 1a, 76437 Rastatt
13	NPD	B Gärtner, Siegfried E Schöberl, Patricia	Industriekaufmann Verkäuferin	Südstr. 8, 74336 Brackenheim Tennesseeallee 84, 76149 Karlsruhe
14	ödp	B Richter, Bernhard E Haitz, Michael	Oberstudienrat Diplomforstwirt	Lessingweg 15/1, 78713 Schramberg Schulstr. 9, 76437 Rastatt
17	Einzelbewerber	B Burlafinger, Florian	Assessor jur.	Vorholzstr. 36, 76137 Karlsruhe

Wahlkreis 33 Baden-Baden

1	CDU	B Lazarus, Ursula E Wald, Tobias	Mitglied des Landtags Bankkaufmann	Maximilianstr. 30, 76534 Baden-Baden Europastr. 17, 77833 Ottersweier
2	SPD	B Tietze-Ullmann, Bettina E Schwarz, Renate	Buchhändlerin Sachbearbeiterin	Burgweg 6, 77815 Bühl Hanauer Str. 38, 77839 Lichtenau
3	GRÜNE	B Riedmiller-Kuttnick-Wicht, Raphaella E Menze, Frohmut	Sonderschullehrerin Verleger	Tannenweg 32, 76547 Sinzheim Waldstr. 17, 77839 Lichtenau
4	FDP/DVP	B Meinhardt, Patrick E Fischer, Pierre	Geschäftsführer Geschäftsführer	Sophienstr. 11, 76530 Baden-Baden Am Waldhag 23, 77839 Lichtenau
5	REP	B Müller, Heinrich E Kastner, Gertrud	Metzgermeister Hausfrau	Breisgaustr. 42b, 76532 Baden-Baden Drei-Mohren-Str. 1a, 76437 Rastatt
12	Die Tierschutzpartei	B Baumeister, Ilona	Selbständige Kauffrau	Gutenbergstr. 13, 77833 Ottersweier

B = Bewerber(in) E = Ersatzbewerber(in)

Noch: **2. Verzeichnis der Wahlbewerber zur Landtagswahl am 25. März 2001**

Nr.	Partei	Name	Beruf oder Stand	Anschrift
14	ödp	B Richter, Bernhard E Salewski, Astrid	Oberstudienrat Text-Redakteurin	Lessingweg 15/1, 78713 Schramberg Lichtentaler Str. 82, 76530 Baden-Baden
15	PBC	B Nehring, Horst	Krankenpfleger	Schwarzwaldstr. 20, 76532 Baden-Baden

Wahlkreis 34 Heidelberg

1	CDU	B Pfisterer, Werner E Frey-Eger, Monika	Landtagsabgeordneter Prokuristin	Freiburger Str. 54, 69126 Heidelberg Pirschweg 8, 69118 Heidelberg
2	SPD	B Wichmann, Claus E Vogel, Lore	Medienberater Kindergartenleiterin i.R.	Schützenstr. 60, 69123 Heidelberg Köpfelweg 25, 69118 Heidelberg
3	GRÜNE	B Bauer, Theresia E Graichen, Patrick	Geschäftsführerin Umweltökonom	Bergheimer Str. 112, 69115 Heidelberg Schmitthennerstr. 65, 69124 Heidelberg
4	FDP/DVP	B Hanke, Dr. Manfred E Fendesack, Julia	Kinderarzt Studentin	Werderstr. 33b, 69120 Heidelberg Bergheimer Str. 9, 69115 Heidelberg
5	REP	B Rebok, Herfried E Stark, Joachim	Rentner Datentypist	Halberstadter Weg 13, 68307 Mannheim Kleingemünderstr. 20/2, 69118 Heidelberg
9	DKP	B Glitscher, Vera E Wenzel, Thomas	Dozentin Werkzeugmacher	Ringstr. 11, 69115 Heidelberg Vorderer Grund 3, 74867 Neunkirchen
12	Die Tierschutzpartei	B Rieden, Dr. Karin	Ärztin	Bühler Str. 3, 69126 Heidelberg
14	ödp	B Hofmeister, Dr. Susanne E Endres, Dr. Hans	Ärztin Psychologe	Dammweg 2a, 69123 Heidelberg KLeegarten 15, 69123 Heidelberg
15	PBC	B Hohl, Isabel E Efing, Carsten	Studentin Umschüler zum Fachinformatiker	Dr.-Bell-Str. 19, 74889 Sinsheim Wannenberg 13, 74821 Mosbach

Wahlkreis 35 Mannheim I

1	CDU	B Feike, Erwin E Lemonidis, Christos	Installateurmeister Diplommathematiker	Amselstr. 31a, 68307 Mannheim Moselstr. 25, 68167 Mannheim
2	SPD	B Nagel, Max E Weiß, Roland	Landtagsabgeordneter, Gewerkschaftskreisvorsitzender Rettungssanitäter	Stolzeneckstr. 43, 68219 Mannheim Fuchsienweg 24, 68305 Mannheim
3	GRÜNE	B Moravec, Uwe E Meder, Mathias	Kaufmännischer Angestellter Student	Frühlingstr. 20, 68219 Mannheim H1, 12-13, 68159 Mannheim
4	FDP/DVP	B Büssemaker, Gabriela E Strathausen, Roger	Unternehmerin Unternehmensberater	C2, 23, 68159 Mannheim G7, 18, 68159 Mannheim
5	REP	B Au, Ilse E Schwefel, Johannes	Hausfrau Lagerarbeiter	Q7, 27, 68161 Mannheim Burgstr. 39, 68165 Mannheim
14	ödp	B Wiechmann, Marcus E Krempl, Dr. Heiko	Diplomkaufmann Diplomchemiker	Carl-Benz-Str. 122, 68167 Mannheim Speckweg 170, 68305 Mannheim
16	RSB	B Rettler, Christoph	Angestellter	Stamitzstr. 7, 68167 Mannheim

B = Bewerber(in) E = Ersatzbewerber(in)

Nr.	Partei	Name	Beruf oder Stand	Anschrift
Wahlkreis 36 Mannheim II				
1	CDU	B Reichardt, Klaus Dieter E Taubert, Wolfgang	Selbständiger Industrieberater Kaufmann	Hausacher Str. 15, 68239 Mannheim Tannhäusering 59, 68199 Mannheim
2	SPD	B Seltenreich, Rolf E Quast, Lothar	Diplomsozialarbeiter (FH), Landtagsabgeordneter Bürgermeister	Bühler Str. 13, 68239 Mannheim Philippsburger Weg 26, 68219 Mannheim
3	GRÜNE	B Bartsch, Nicole E Caroli, Miriam	Diplomsoziologin Studentin	Talstr. 62, 68259 Mannheim Gneisenaustr. 18, 68259 Mannheim
4	FDP/DVP	B Eckerle, Tassilo E Winter, Markus	Student Student	Kopernikusstr. 63, 68165 Mannheim Martinistr. 3, 68219 Mannheim
5	REP	B Zehm, Bernd E Radtke, Paul	Elektroinstallateur Industriemeister	Landwehrstr. 42, 68167 Mannheim Maxauer Str. 17, 68239 Mannheim
12	Die Tierschutzpartei	B Rieden, Dr. Karin	Ärztin	Bühler Str. 3, 69126 Heidelberg
14	ödp	B Yusufzai, Zafar E Kußmann, Thomas	Dolmetscher und Übersetzer Computerdienstleister	Jungbuschstr. 30, 68159 Mannheim Sandrain 48, 68219 Mannheim
Wahlkreis 37 Wiesloch				
1	CDU	B Sieber, Michael E Steinle, Brigitte	Staatssekretär Fremdsprachliche Wirtschaftskorrespondentin	Waldstr. 15a, 69168 Wiesloch Rubinweg 2, 69181 Leimen
2	SPD	B Ullrich, Reiner E Schell, Thomas	Diplom-Verwaltungswirt (FH) Polizeibeamter	Kirschnerstr. 3, 69226 Nußloch Hauptstr. 83, 69254 Malsch
3	GRÜNE	B Jünger, Gerhard E Kazmaier, Rolf	Realschullehrer Krankenpfleger	Große Ringstr. 45, 69207 Sandhausen Goethestr. 5, 69226 Nußloch
4	FDP/DVP	B Criegee, Dr. Jürgen E Spitaler, Walter	Bürgermeister a.D. Geschäftsführer	Matthias-Grünewald-Str. 3, 69190 Walldorf Opelstr. 8c, 68789 St. Leon-Rot
5	REP	B Radtke, Paul	Industriemeister	Maxauer Str. 17, 68239 Mannheim
13	NPD	B Schätz, Reinhard E Asal, Gerhard	Automechaniker Koch	St. Wolfgang-Str. 15, 69231 Rauenberg Heidelberger Str. 28, 69168 Wiesloch
14	ödp	B Becker, Karin E Engesser, Johannes	Kauffrau Arzt für Allgemeinmedizin	Waldstr. 44, 69168 Wiesloch Dammweg 2a, 69123 Heidelberg
Wahlkreis 38 Neckar-Odenwald				
1	CDU	B Hauk, Peter E Ulmer, Dr. Thomas	Landtagsabgeordneter Arzt	Obere Austr. 14, 74740 Adelsheim Tarunstr. 21, 74821 Mosbach
2	SPD	B Teßmer, Gerd E Ederer, Lars	Landtagsabgeordneter Schornsteinfegermeister	Lindauer Str. 20, 74862 Binau Goethestr. 6, 74736 Hardheim
3	GRÜNE	B Roos, Dorothee E Böhm, Christine	Pädagogin Bankkauffrau	Friedrich-Hölderlinstr. 5, 74821 Mosbach Staufer-Ring 17, 74731 Walldürn
4	FDP/DVP	B Walter, Achim E Koch, Alfons	Regierungsinspektoranwärter Zahnarzt	Ulmenstr. 4, 74834 Elztal Dr.-Heinrich-Köhler-Str. 27, 74731 Walldürn

B = Bewerber(in) E = Ersatzbewerber(in)

Nr.	Partei	Name	Beruf oder Stand	Anschrift
5	REP	B Heckel, Alfred E Spiegel, Andrea	Werkzeugmacher Hausfrau	Ostendstr. 88, 74193 Schwaigern Sommerbergring 28, 74731 Walldürn
14	ödp	B Gebhardt, Herbert Alexander E Schulcz, Werner	Oberstudienrat Kriminalobermeister	Frankenstr. 3, 74706 Osterburken Gickelfelsen 9, 69437 Neckargerach

Wahlkreis 39 Weinheim

1	CDU	B Wacker, Georg E Oberle, Inge	Landtagsabgeordneter Bürokauffrau	In den Fensenbäumen 23, 69198 Schriesheim Vogesenweg 22, 69469 Weinheim
2	SPD	B Junginger, Hans Georg E Kleinböck, Gerhard	Rechtsanwalt Diplom-Handelswirt	Leberstr. 39, 69469 Weinheim Allmendweg 14, 68526 Ladenburg
3	GRÜNE	B Sckerl, Hans-Ulrich E Holz, Gisela	Angestellter Sonderschullehrerin	Uhlandstr. 5, 69469 Weinheim Draisstr. 34, 69502 Hemsbach
4	FDP/DVP	B Schweikert, Lieselotte E Arnold, Dr. Birgit	Landtagsabgeordnete Historikerin	Untere Neugasse 11, 68535 Edingen-Neckarhausen Mannheimer Str. 41, 69198 Schriesheim
5	REP	B Haller, Rolf E Wolf, Dieter	Immobilienverwalter Maschinenbau-Konstrukteur	Andreas-Hofer-Str. 9, 68259 Mannheim Hauptstr. 346, 68535 Edingen-Neckarhausen
14	ödp	B Blumröder, Jürgen E Bosse, Iris	Informatiker Ingenieur für Elektrotechnik	Untere Kippstr. 5, 69198 Schriesheim Herbstweg 39, 68535 Edingen-Neckarhausen

Wahlkreis 40 Schwetzingen

1	CDU	B Stratthaus, Gerhard E Rupp, Alfred	Finanzminister Rektor	Eulenstr. 6, 68782 Brühl Continentalstr. 28, 68766 Hockenheim
2	SPD	B Grünstein, Rosa E Mohr, Thomas	Immobilienkauffrau Diplom-Verwaltungswirt (FH)	Carl-Benz-Str. 36, 68809 Neulußheim Dantestr. 5, 69214 Eppelheim
3	GRÜNE	B Härdle, Adolf E Schüller, Sigrid	Berufsschullehrer Selbständige EDV-Beraterin	Leipziger Str. 4, 68766 Hockenheim Schillerstr. 19, 68723 Plankstadt
4	FDP/DVP	B Jahnke, Heinz E Schell, Peter	Busunternehmer Landwirt	Ludwigstr. 74, 68766 Hockenheim Herrenbuckel 3, 68799 Reilingen
5	REP	B Hanselmann, Jürgen E Leuschner, Bernhard	Speditionskaufmann Elektrotechniker	Leopoldstr. 1, 68766 Hockenheim Sandhäuser Str. 4, 68723 Oftersheim
14	ödp	B Schächterle, Judith E Becker, Helmut	Studentin Ingenieur für Feinwerktechnik	Im Neuenheimer Feld 683/6.8., 69120 Heidelberg Waldstr. 44, 69168 Wiesloch

Wahlkreis 41 Sinsheim

1	CDU	B Brunner, Elke E Schütte, Albrecht	Oberstudienrätin Physiker	Mittelstr. 25, 74889 Sinsheim Hauptstr. 103, 69245 Bammental
2	SPD	B Göschel, Helmut E Funk, Thomas	Landtagsabgeordneter Pressereferent	Rosengasse 8, 74889 Sinsheim Westliche Ringstr. 19, 74925 Epfenbach
3	GRÜNE	B Ding, Simon E Jünger, Gerhard	Schüler Realschullehrer	Jägerpfad 7, 69250 Schönaun Große Ringstr. 45, 69207 Sandhausen

Noch: **2. Verzeichnis der Wahlbewerber zur Landtagswahl am 25. März 2001**

Nr.	Partei	Name	Beruf oder Stand	Anschrift
4	FDP/DVP	B Dannfeld, Marcus	Selbständiger Unternehmer	Peter-Schnellbach-Str. 37/2, 69151 Neckargemünd
		E Beckers, Wolfgang	Bankkaufmann	Obere Bergstr. 10, 74889 Sinsheim
5	REP	B Helleis, Michael	Angestellter	Schloßstr. 2b, 74889 Sinsheim
		E Stichling, Christl	Rentnerin	Scheffelstr. 8, 74889 Sinsheim
13	NPD	B Jungbauer, Hubert	Informationstechnikmeister	Zum Steinbock 18, 74889 Sinsheim
		E Becker, Jürgen	Zugführer	Guido-Schmitt-Weg 1, 69126 Heidelberg
14	ödp	B Oswald, Marcus	Diplom-Mathematiker	Kastellweg 25, 69120 Heidelberg
		E Ries-Müller, Klaus	Diplom-Ingenieur	Heinsheimer Str. 47, 74906 Bad Rappenau
15	PBC	B Hohl, Isabel	Studentin	Dr.-Bell-Str. 19, 74889 Sinsheim
		E Seitz, Brigitte	Bankangestellte	Sunnisheimring 22, 74889 Sinsheim

Wahlkreis 42 Pforzheim

1	CDU	B Mappus, Stefan	Staatssekretär, Mitglied des Landtags	Baldung-Grien-Str. 43, 75173 Pforzheim
		E Stavenhagen, Christine	Kaufmännische Angestellte	Lisztstr. 31, 75179 Pforzheim
2	SPD	B Vogt, Ute	Rechtsanwältin, Mitglied des Bundestags	Kandelstr. 35, 75179 Pforzheim
		E Heck, Winfried	Studienrat	Rennbachweg 10, 75181 Pforzheim
3	GRÜNE	B Hötzer, Ute	Diplom-Pädagogin	Hängsteigweg 3, 75177 Pforzheim
		E Schröder, Stephan	Industriekaufmann	Maximilianstr. 162, 75172 Pforzheim
4	FDP/DVP	B Descharmes, Monika	Kaufmännische Angestellte	Brettener Str. 29a, 75177 Pforzheim
		E Kobel, Magnus	Diplomkaufmann	Gartenweg 121a, 75181 Pforzheim
5	REP	B Rapp, Klaus	Selbständiger Drucker, Mitglied des Landtags	Wallbergallee 91a, 75179 Pforzheim
		E Geiselman, Herbert	Werkzeugmachermeister	Friedenstr. 100, 75173 Pforzheim
13	NPD	B Euteneuer, Jörg	Student	Hauffstr. 49, 75305 Neuenbürg
		E Mursch, Kai-Erik	Einzelhandelskaufmann	Schweitzerweg 20, 75217 Birkenfeld
14	ödp	B Frank, Matthias	Diplom-Ingenieur	Bönnigheimer Str. 46, 70435 Stuttgart
		E Schächterle, Elisabeth	Einzelhandelskauffrau	Bayernstr. 5, 75177 Pforzheim
15	PBC	B Küster, Bernd	Antennentechniker	Marktstr. 14, 75203 Königsbach-Stein
		E Schwarzer, Ute	Theologin	Friedrich-Naumann-Weg 22, 75180 Pforzheim

Wahlkreis 43 Calw

1	CDU	B Blenke, Thomas	Jurist	Bergwaldstr. 40, 75391 Gechingen
		E Röhm-Frenzel, Rosemarie	System-Beraterin	Mittlerer Weg 13, 72218 Wildberg
2	SPD	B Schmid, Rainer	Rechtsanwalt	Vorstadtplatz 15, 72202 Nagold
		E Steinrode, Daniel	Student	Göttelfinger Str. 16, 72202 Nagold
3	GRÜNE	B Klasen, Wolfgang	Bezirksschornsteinfegermeister	Mühlstr. 15, 75328 Schömburg
		E Ritscher, Dr. Wolf	Psychologieprofessor	Maueräckerstr. 4, 75399 Unterreichenbach
4	FDP/DVP	B Fauser, Beate	selbständige Kauffrau	Forststr. 38, 75382 Althengstett
		E Kindermann, Kurt-Peter	Kriminalbeamter	Mörikestr. 1, 72218 Wildberg

B = Bewerber(in) E = Ersatzbewerber(in)

Noch: 2. Verzeichnis der Wahlbewerber zur Landtagswahl am 25. März 2001

Nr.	Partei	Name	Beruf oder Stand	Anschrift
5	REP	B König, Lothar E Weinhold, Ulrike	Lehrer Angestellte im öffentlichen Dienst	Höhenstr. 54, 75335 Dobel Höhenstr. 54, 75335 Dobel
14	ödp	B Müller, Achim E Lörcher, Karl	Versicherungsfachmann Bauingenieur	Jahnweg 10, 75365 Calw Sandweg 12, 70771 Leinfelden- Echterdingen
15	PBC	B Vogt, Andrea	Krankenschwester	Salzenweiler Str. 4, 72291 Betzweiler- Wäldle

Wahlkreis 44 Enz

1	CDU	B Scheuermann, Winfried E Pfisterer, Christa	Landtagsabgeordneter Diplom-Verwaltungswirtin (FH)	Schützinger Str. 29/1, 75428 Illingen Panoramastr. 9, 71296 Heimsheim
2	SPD	B Knapp, Thomas E Leicht, Dr. Dieter	Geschäftsführer Diplom-Chemiker	Haldenstr. 88/1, 75417 Mühlacker Hans-Schüchlin-Str. 2/1, 75233 Tiefenbronn
3	GRÜNE	B Thon, Renate E Kröger, Dr. Dr. Wolfgang	Mitglied des Landtags Oberstudienrat	Spichernstr. 33, 75173 Pforzheim Vogelsangstr. 48, 75305 Neuenbürg
4	FDP/DVP	B Veigel, Ewald E Rülke, Dr. Hans-Ulrich	Landtagsabgeordneter, Kaufmann Studienrat	Alexanderstr. 43, 75428 Illingen Pillauer Str. 2, 75181 Pforzheim
5	REP	B Rapp, Klaus E Keller, Siegfried	Selbständiger Drucker, Landtagsabgeordneter Selbständiger Landwirt	Wallbergallee 91a, 75179 Pforzheim St. Andreas-Str. 34, 75417 Mühlacker
14	ödp	B Betz, Markus E Matzkowski, Uwe	Diplom-Biologe Systemadministrator	Hebelstr. 3, 75050 Gemmingen Panoramastr. 41, 75245 Neulingen
15	PBC	B Krause, Torsten E Küster, Rosemarie	Technischer Fernmeldehauptsekretär Friseurmeisterin, z.Zt. Hausfrau	Friedrich-Ebert-Str. 12, 75417 Mühlacker Marktstr. 14, 75203 Königsbach-Stein

Wahlkreis 45 Freudenstadt

1	CDU	B Brenner, Dr. Carmina E Beck, Norbert	Landtagsabgeordnete Bürgermeister	Bahnhofstr. 18, 72160 Horb am Neckar- Altheim Alte Reichenbacher Str. 75, 72270 Baiersbronn
2	SPD	B Lipp, Axel E Schwinger, Kai-Udo	Diplomfinanzwirt (FH) Student	Berthold-Auerbach-Str. 9, 72160 Horb am Neckar-Nordstetten Böhringerweg 121, 72250 Freudenstadt
3	GRÜNE	B Wäckers, Dr. Ludwig E Trefz, Walter	Arzt Förster	Obere Ortsstr. 14, 72270 Baiersbronn- Röt Eichelbachstr. 61, 72250 Freudenstadt- Kniebis
4	FDP/DVP	B Theurer, Michael E Broermann, Dr. Theo	Oberbürgermeister Steuerberater	Marktplatz 17, 72160 Horb am Neckar Hartrantstr. 40, 72250 Freudenstadt
5	REP	B Panetta, Rodolfo E Kosi, Rosemarie	Verleger Kauffrau	Im Maiacker 5, 72160 Horb am Neckar- Grünmetstetten Graf-Gerold-Str. 14, 72160 Horb am Neckar-Mühringen
14	ödp	B Föttinger, Elias E Kopetschek, Roland	Schüler Diplomingenieur (FH)	Bleichstr. 8, 78737 Fluorn-Winzeln Lerchenstr. 10, 72275 Alpirsbach- Römlinsdorf

B = Bewerber(in) E = Ersatzbewerber(in)

Noch: **2. Verzeichnis der Wahlbewerber zur Landtagswahl am 25. März 2001**

Nr.	Partei	Name	Beruf oder Stand	Anschrift
15	PBC	B Schäuffele, Walter	Werkzeugmachermeister	Schönaustr. 30, 72178 Waldachtal-Hörschweiler
Wahlkreis 46 Freiburg I				
1	CDU	B Schüle, Dr. Klaus	Jurist	Höllentalstr. 66, 79117 Freiburg im Breisgau
		E Franke, Harald Georg	Doktorand	Am Prestenberg 14, 79244 Münstertal/Schwarzwald
2	SPD	B Haas, Gustav-Adolf	Diplom-Ingenieur Bauwesen	Rudenberger Str. 18, 79822 Titisee-Neustadt
		E Rolland, Gabi	Umweltsachbearbeiterin	Guntramstr. 43, 79106 Freiburg im Breisgau
3	GRÜNE	B Witzel, Dr. Walter	Landtagsabgeordneter und Lehrer	Im Laimacker 93, 79249 Merzhausen
		E Thoma, Helmut	Architekt	Haller Str. 3, 79117 Freiburg im Breisgau
4	FDP/DVP	B Goll, Dr. Ulrich	Justizminister	Einsteinstr. 12, 71229 Leonberg
		E Farkas-Richling, Dirk	Student	Erwinstr. 6, 79102 Freiburg im Breisgau
5	REP	B Jordan, Manfred	Regierungshauptsekretär	Oltmannstr. 8, 79100 Freiburg im Breisgau
		E Schuler, Manfred	Elektroinstallateur	Stürtzelstr. 8, 79106 Freiburg im Breisgau
9	DKP	B Wagner, Dr. Bernd	Physiker	Starkenstr. 31, 79104 Freiburg im Breisgau
		E Haller, Joachim	Student	Hindenburgstr. 6, 79109 Freiburg im Breisgau
12	Die Tierschutzpartei	B Thiel, Maximilian	Diplom-Informatiker	Stühlingerstr. 10, 79106 Freiburg im Breisgau
		E Sauer, Sabine	Arzthelferin	Eisenlohrstr. 12, 79115 Freiburg im Breisgau
14	ödp	B Gartmann, Dr. Sigrid	Diplom-Biologin	August-Ganter-Str. 16, 79117 Freiburg im Breisgau
		E Reißmann, Stefan	Student	Hindenburgstr. 68, 79102 Freiburg im Breisgau
Wahlkreis 47 Freiburg II				
1	CDU	B Kuri, Ursula	Hausfrau	Reutebachgasse 70, 79108 Freiburg im Breisgau
		E Bock, Berthold	Polizeibeamter	Hochfirststr. 24, 79115 Freiburg im Breisgau
2	SPD	B Queitsch, Margot	Hausfrau	Freiligrathstr. 68, 79115 Freiburg im Breisgau
		E Stegemann, Oliver	Student	Basler Str. 18, 79100 Freiburg im Breisgau
3	GRÜNE	B Salomon, Dr. Dieter	Landtagsabgeordneter	Habsburgerstr. 92, 79104 Freiburg im Breisgau
		E Sitzmann, Edith	Persönliche Referentin	Kartäuserstr. 138, 79102 Freiburg im Breisgau
4	FDP/DVP	B Goll, Dr. Ulrich	Justizminister	Einsteinstr. 12, 71229 Leonberg
		E König, Herta	Steuerberaterin	Hofmattstr. 2, 79112 Freiburg
5	REP	B Schlag, Heinz-Jürgen	Bauingenieur	Auwaldstr. 102, 79110 Freiburg im Breisgau
		E Blechner, Ralf	Straßenbau-Polier	Im Brünneleacker 3, 79224 Umkirch

B = Bewerber(in) E = Ersatzbewerber(in)

Noch: **2. Verzeichnis der Wahlbewerber zur Landtagswahl am 25. März 2001**

Nr.	Partei	Name	Beruf oder Stand	Anschrift
9	DKP	B Finck, Christian	Student	Merzhauser Str. 154, 79100 Freiburg im Breisgau
		E Flender, Maria	Krankenschwester	Bleichestr. 15, 79102 Freiburg im Breisgau
12	Die Tierschutzpartei	B Schüttig, Heike	Diplompädagogin	Oberfeldstr. 1, 77972 Mahlberg
		E Sauer, Sabine	Arzthelferin	Eisenlohrstr. 12, 79115 Freiburg im Breisgau
14	ödp	B Gerster, Dr. Roland	Professor	Burghaldenstr. 34, 78737 Fluorn-Winzeln
		E Wehr, Gerhard	Sozialarbeiter	Sonnenäckerweg 25, 79110 Freiburg im Breisgau
17	Einzelbewerber	B Baser, Hans Rudolf	Diplomingenieur	Fehrenbachallee 61, 79106 Freiburg im Breisgau

Wahlkreis 48 Breisgau

1	CDU	B Fleischer, Gundolf	Landtagsabgeordneter	Im Bohrer 35, 79289 Horben
		E Ehret, Jürgen	Bürgermeister	Schwarzwaldstr. 30, 79423 Heitersheim
2	SPD	B Bayer, Christoph	Jugendhilfeplaner	Kandelstr. 2, 79261 Gutach im Breisgau
		E Böswald, Martina	Rechtsanwältin	Altenbergstr. 17, 79219 Staufen im Breisgau
3	GRÜNE	B Günther, Stephanie	Landtagsabgeordnete	Maienbrunnenstr. 62, 79241 Ihringen am Kaiserstuhl
		E Kannen, Waltraud	Gemeindekrankenschwester	Schwarzwaldstr. 32, 79238 Ehrenkirchen
4	FDP/DVP	B von Haeften, Klaus Enno	Rechtsanwalt	Otto-Karrer-Str. 15, 79282 Ballrechten-Dottingen
		E Schmidt, Albert	Kundenberater	Altweg 129, 79356 Eichstetten am Kaiserstuhl
5	REP	B Zellner, Hubert	Technischer Angestellter	Erasmusstr. 20, 79098 Freiburg im Breisgau
		E Bauer, Johann Georg	Steuerberater	Martin-Schongauer-Str. 3, 79194 Gundelfingen
12	Die Tierschutzpartei	B Schüttig, Heike	Diplom-Pädagogin	Oberfeldstr. 1, 77972 Mahlberg
14	ödp	B Betz, Ira	Erzieherin	Hebelstr. 3, 75050 Gemmingen
		E Tillmann, Beatrix	Krankenschwester	Feldberger Weg 1a, 79379 Müllheim

Wahlkreis 49 Emmendingen

1	CDU	B Haas, Alfred	Diplom-Ingenieur (FH), Landtagsabgeordneter	Mundinger Str. 39a, 79312 Emmendingen
		E Schwehr, Marcel	Kaufmann	Im Erle 16, 79346 Endingen am Kaiserstuhl
2	SPD	B Wonnay, Marianne	Landtagsabgeordnete	Dorfstr. 64, 79312 Emmendingen
		E Fechner, Johannes	Rechtsassessor	Carl-Orff-Weg 5, 79312 Emmendingen
3	GRÜNE	B Bilharz, Stefan	Historiker	In der Petersbreite 17, 79341 Kenzingen
		E Schwarz-Marstaller, Angelika	Diplom-Biologin	Deutscherrenstr. 1, 79211 Denzlingen
4	FDP/DVP	B Stumpf-Maroska, Bettina	Ergotherapeutin	Im Teninger Acker 1, 79346 Endingen am Kaiserstuhl
		E Ehret, Dieter	Bauingenieur	Fischerweg 12, 79367 Weisweil

B = Bewerber(in) E = Ersatzbewerber(in)

Noch: **2. Verzeichnis der Wahlbewerber zur Landtagswahl am 25. März 2001**

Nr.	Partei	Name	Beruf oder Stand	Anschrift
5	REP	B Offermanns, Liane	Hausfrau	Riedmatten 11, 79108 Freiburg im Breisgau
		E Müller, Heinrich	Rentner	Rheinstr. 57, 79312 Emmendingen
12	Die Tierschutzpartei	B Thiel, Maximilian	Diplom-Informatiker	Stühlinger Str. 10, 79106 Freiburg im Breisgau
14	ödp	B Föttinger, Verena	Theologin	Bleichstr. 8, 78737 Fluorn-Winzeln
		E Weniger, Axel	Pädagogische Fachkraft	Kastanienallee 4, 79211 Denzlingen

Wahlkreis 50 Lahr

1	CDU	B Rau, Helmut	Landtagsabgeordneter	Auf der Geige 12, 77955 Ettenheim
		E Mahne, Dr. Karla	Fachärztin für Allgemeinmedizin	Kinzigstr. 30, 77716 Haslach im Kinzigtal
2	SPD	B Caroli, Dr. Walter	Landtagsabgeordneter, Lehrbeauftragter	Schlosserstr. 12, 77933 Lahr/Schwarzwald
		E Hirsch, Roland	Kriminal-Hauptkommissar	Heiligenstr. 50, 77933 Lahr/Schwarzwald
3	GRÜNE	B Gabbert, Carsten	Student	Zum Mühlgut 22, 77933 Lahr/Schwarzwald
		E Eichenauer, Ulrike	Dozentin in der Erwachsenenbildung	Amtmann-Stein-Str. 8, 77933 Lahr/Schwarzwald
4	FDP/DVP	B Horn, Siegfried	Installateurmeister	Schillingsweg 17/1, 77933 Lahr/Schwarzwald
		E Paul, Hartmut	Pensionär	Kreuzbergstr. 34, 77709 Wolfach
5	REP	B Fieber, Wolfgang	Gastwirt	Lotzbeckstr. 3, 77933 Lahr/Schwarzwald
		E Wöhrle, Werner	Pharmareferent	Hornisbrücke 6, 77793 Gutach (Schwarzwaldbahn)
14	ödp	B Schmidt, Rolf	Physiker	Hinter dem Löwen 4, 77955 Ettenheim
		E Rupp, Michael	Elektromeister	Richard-Wagner-Str. 1, 77933 Lahr/Schwarzwald
15	PBC	B Bartkowiak, Maria	Kostümdesignerin, z.Zt. Hausfrau	Sulzbach 22, 77793 Gutach (Schwarzwaldbahn)

Wahlkreis 51 Offenburg

1	CDU	B Schebesta, Volker	Regierungsassessor	Ortenberger Str. 28, 77654 Offenburg
		E Vetrano, Antonio	Diplom-Sozialarbeiter (FH)	Donaugasse 1a, 77654 Offenburg
2	SPD	B Schröder, Gerhard	Diplom-Forstwirt	In der Matten 14, 77652 Offenburg
		E Märkt, Christiane	Hauptschul-Lehrerin	Luisenstr. 15, 77654 Offenburg
3	GRÜNE	B Kornmeier, Ludwig	Biolandwirt	Nesselrieder Str. 26, 77767 Appenweiler
		E Dümer, Sandra	Auszubildende	Schaiblestr. 10, 77654 Offenburg
4	FDP/DVP	B Clarius, Herwig	Kaufmann	Gartenstr. 13, 77656 Offenburg
		E Laurischk, Sibylle	Rechtsanwältin	Weingartenstr. 79, 77654 Offenburg
5	REP	B Ossmann, Dieter	CNC-Dreher	Straßburger Str. 37, 77652 Offenburg
		E Hogenmüller, Albert	Geschäftsführer	Dorfstr. 31, 77749 Hohberg
7	CM	B Rudolf, Gerhard	Technischer Angestellter	Oberdorfstr. 24b, 77723 Gengenbach
		E Sauer, Bernhard	Forstangestellter	Unter Eckfeld 9, 77736 Zell am Harmersbach

B = Bewerber(in) E = Ersatzbewerber(in)

Noch: **2. Verzeichnis der Wahlbewerber zur Landtagswahl am 25. März 2001**

Nr.	Partei	Name	Beruf oder Stand	Anschrift
14	ödp	B Fuchs, Agnes	Biologisch-Technische Assistentin	Heinsheimer Str. 47/1, 74906 Bad Rappenau
		E Ellensohn, Ingrid	Hausfrau	Michael-Armbruster-Str. 39, 77656 Offenburg

15	PBC	B Gerull, Günter	Rentner	Beethovenstr. 6, 77731 Willstätt
----	-----	------------------	---------	----------------------------------

Wahlkreis 52 Kehl

1	CDU	B Stächele, Willi	Mitglied des Landtags und Staatssekretär	Gaisbacherstr. 19, 77704 Oberkirch
		E Müller, Dr. Hubert	Schulleiter	Auenweg 10, 77880 Sasbach
2	SPD	B Elchlepp, Dietrich	Regierungsdirektor	Schwarzwaldstr. 26, 79211 Denzlingen
		E Fischer, Petra	Personal-Sachbearbeiterin	Freiwald 4b, 77704 Oberkirch
3	GRÜNE	B Baumer, Gerd	Berufsschullehrer	Rüdigerstr. 12, 77694 Kehl
		E Maelger, Wolfgang	Speditionskaufmann	Rüdigerstr. 12, 77694 Kehl
4	FDP/DVP	B Simon, Rose-Irene	Physiotherapeutin	Am Feldschlössel 26, 77855 Achern
		E Baas, Hans	Fachoberlehrer	Im Rehwinkel 6, 77694 Kehl
5	REP	B Hellfritsch, Andrea	Hausfrau	Hauptstr. 212, 77694 Kehl
14	ödp	B Maier, Edeltraud	Verkäuferin	Dr.-Helmut-Junghans-Str. 9, 78713 Schramberg
		E Schmidt, Rolf	Physiker	Hinter dem Löwen 4, 77955 Ettenheim
15	PBC	B Kern, Hans Jürgen	Masseur	Austr. 41, 77855 Achern

Wahlkreis 53 Rottweil

1	CDU	B Steim, Dr.-Ing. Hans-Jochem	Geschäftsführer	Birkenhof 2, 78713 Schramberg
		E Schwellinger, Martin	Diplom-Verwaltungswissenschaftler	Raichbergstr. 2, 78667 Villingendorf
2	SPD	B Kneissler, Joachim	Student	Kastanienweg 4, 78713 Schramberg
		E Herbstreuter, Sabine	Rechtsanwältin	Schönsteinle 19, 78658 Zimmern ob Rottweil
3	GRÜNE	B Sucker, Frank	Lehrer	Konrad-Witz-Str. 4, 78628 Rottweil
		E Schwörer, Philipp	Zivildienstleistender	Titiseestr. 7, 78628 Rottweil
4	FDP/DVP	B Kleinmann, Dieter	Pfarrer, Landtagsabgeordneter	Kirchstr. 10, 72189 Vöhringen
		E Aden, Dr. Gerhard	Augenarzt	Bahnhofstr. 5, 78628 Rottweil
5	REP	B Käs, Christian	Rechtsanwalt	Riedgrasweg 65, 70599 Stuttgart
		E Nicolay, Torsten	Galvaniseurhelfer	Bruck 33.1, 78144 Tennenbronn
14	ödp	B Bergis, Michael	Lehrer	Überlinger Str. 61, 78628 Rottweil
15	PBC	B Dommert, Elfriede	Krankenschwester	Sinkinger Str. 11, 78078 Niedereschach

Wahlkreis 54 Villingen-Schwenningen

1	CDU	B Teufel, Erwin	Ministerpräsident	Dreifaltigkeitsbergstr. 44, 78549 Spaichingen
		E Breuning, Renate	Hausfrau	An der Hammerhalde 40, 78050 Villingen-Schwenningen
2	SPD	B Redling, Julius	Landtagsabgeordneter	Hansjakobweg 7, 78087 Mönchweiler
		E Frey, Harry	Verlagsangestellter	Brunnenstr. 17, 78050 Villingen-Schwenningen

B = Bewerber(in) E = Ersatzbewerber(in)

Noch: **2. Verzeichnis der Wahlbewerber zur Landtagswahl am 25. März 2001**

Nr.	Partei	Name	Beruf oder Stand	Anschrift
3	GRÜNE	B Bruttel, Alfred	Lehrer	Erikaweg 36, 78048 Villingen-Schwenningen
		E Berg-Haller, Beate	Diplom-Sozialarbeiterin	Buchenberger Str. 28, 78126 Königsfeld
4	FDP/DVP	B Mengesdorf, Gerhard	Realschullehrer	Ginsterweg 78, 78112 St. Georgen
		E Stephan, Ulrich	Professor	Im Tannhörnle 2, 78052 Pfaffenweiler
5	REP	B Weiß, Christian	Maschinenbautechniker	Karl-Bromberger-Str. 16, 78183 Hüfingen
		E Bartel, Margit	Hausfrau	Oberdorfstr. 53, 78054 Villingen-Schwenningen
12	Die Tierschutzpartei	B Rohrbach, Evelyn	Kaufmännische Angestellte	Königsberger Str. 1/1, 78052 Villingen-Schwenningen
		E Mellert, Sabine	Bürofachwirtin	Adlerring 34, 78048 Villingen-Schwenningen
13	NPD	B Fischinger, Jürgen	Kfz-Mechaniker	Sturmühlstr. 152, 78054 Villingen-Schwenningen
14	ödp	B Martin, Gertrud	Hausfrau	Sebastian-Kneipp-Str. 110, 78048 Villingen-Schwenningen
		E Käfer, Johanna	Kaufmännische Angestellte	Königsberger Str. 26, 78052 Villingen-Schwenningen
15	PBC	B Dommert, Elfriede	Krankenschwester	Sinkinger Str. 11, 78078 Niedereschach

Wahlkreis 55 Tuttlingen-Donaueschingen

1	CDU	B Schuhmacher, Franz	selbständiger Unternehmer	Keplerstr. 5, 78549 Spaichingen
		E Hall, Horst	selbständiger Unternehmer	Kleiner Katzenrain 15, 78166 Donaueschingen-Aasen
2	SPD	B Moser, Herbert	Landtagsabgeordneter, Ministerialrat a.D.	Rathausstr. 7, 78532 Tuttlingen
		E Pfeiffer, Ursula	Kaufmännische Angestellte	Kellen 2, 78176 Blumberg
3	GRÜNE	B Hog-Heidel, Heidrun	Erzieherin	Stadtgraben 6, 78187 Geisingen
		E Löhr, Kurt	Software-Entwickler	Im Kofen 18, 78183 Hüfingen
4	FDP/DVP	B Pfister, Ernst	Landtagsabgeordneter	Achauerstr. 20, 78647 Trossingen
		E Klotzbücher, Dr. Michael	Chirurg	Hermann-Fischer-Allee 20, 78166 Donaueschingen
5	REP	B Hauser, Eduard	Diplomingenieur (FH)	Alfons-Käfer-Str. 52, 78056 Villingen-Schwenningen-Weigheim
		E Weiß, Christian	Maschinenbautechniker	Karl-Bromberger-Str. 16, 78183 Hüfingen
13	NPD	B Fischinger, Jürgen	Kfz-Mechaniker	Sturmühlstr. 152, 78054 Villingen-Schwenningen
14	ödp	B Kreuzberger, Volker	Diplomingenieur (FH)	Filzstr. 11, 78585 Bubsheim
		E Meyer-Oldenburg, Christian	Student	Drosselweg 2, 78647 Trossingen
15	PBC	B Klinger, Wilfried	selbständiger Kaufmann	Dürrheimer Str. 2, 78166 Donaueschingen

Wahlkreis 56 Konstanz

1	CDU	B Hoffmann, Andreas	Krankenkassengeschäftsführer	Hirschweg 18, 78476 Allensbach-Hegne
		E Halbherr, Doris	Kaufmännische Angestellte und Hausfrau	Seestr. 29, 78479 Reichenau

B = Bewerber(in) E = Ersatzbewerber(in)

Noch: **2. Verzeichnis der Wahlbewerber zur Landtagswahl am 25. März 2001**

Nr.	Partei	Name	Beruf oder Stand	Anschrift
2	SPD	B Puchta, Jürgen E Strübig, Margarete	Arzt Kauffrau	Willy-Andreas-Weg 6, 78465 Konstanz Höristr. 6, 78315 Radolfzell am Bodensee
3	GRÜNE	B Schäfer, Dr. Günther E Engel, Susanne	Moster und Landtagsabgeordneter zurzeit arbeitslos	Leiner Str. 3, 78462 Konstanz Höllturm-Passage 1, 78315 Radolfzell am Bodensee
4	FDP/DVP	B Rebmann-Damrau, Regine E Brunner, Manfred	Rechtsanwältin Stukkateurmeister	Dacherstr. 15, 78462 Konstanz Martin-Luther-Str. 19, 78315 Radolfzell am Bodensee
5	REP	B Liebendahl, Günter E Gieser, Reinhold	Maschinenmonteur i.R. Automechanikermeister	Kanzleistr. 12, 78462 Konstanz Kuhmoosweg 7, 78464 Konstanz
13	NPD	B Schmidt, Hans	Buchhändler	Untere Klingen 2, 72406 Bisingen
14	ödp	B Amann, Maria-Theresia E Nebel, Wolfgang	Studentin Anwendungstechniker	Kirchstr. 13, 88099 Neukirch Tägermoosstr. 10, 78462 Konstanz
15	PBC	B Glassner, Jürgen E Lord, Florentine	Speditionskaufmann Arbeiterin	Höhenrückenweg 6B, 78465 Konstanz Willy-Andreas-Weg 2, 78465 Konstanz

Wahlkreis 57 Singen

1	CDU	B Netzhammer, Veronika E Jüppner, Manfred	Landtagsabgeordnete Bürgermeister	Oberndorfstr. 27, 78224 Singen (Hohentwiel) Bergstr. 15, 78357 Mühlingen
2	SPD	B Weber, Claudia E Pelkner, Udo	Hausfrau Angestellter	Hans-Thoma-Str. 19, 78224 Singen (Hohentwiel) Zur alten Mühle 15, 78333 Stockach
3	GRÜNE	B Venedey, Yves E Baumeister, Wiltrud	Geschäftsführer Konrektorin	Erfurter Str. 26, 78467 Konstanz Untere Kapellenäcker 11, 78351 Bodman-Ludwigshafen
4	FDP/DVP	B Bosch, Thomas E Oppermann, Volker	Beamter Rechtsanwalt	Panoramaweg 13, 78333 Stockach-Espasingen Hegastr. 1, 78269 Volkertshausen
5	REP	B Gieser, Reinhold E Gansewig, Gerda	Automechanikermeister Verwaltungsangestellte i.R.	Kuhmoosweg 7, 78464 Konstanz Berliner Str. 2, 78467 Konstanz
13	NPD	B Güth, Tobias	Informatikstudent	Flandernstr. 67, 73732 Esslingen am Neckar
14	ödp	B Pfeffer, Susanne E Milatz-Krautwasser, Ute	Erzieherin Gartenbauingenieurin grad.	Brühlstr. 3, 78737 Fluorn-Winzeln Steißlinger Str. 23, 78333 Stockach
15	PBC	B Heusler, Irene	Erzieherin	Spahnstr. 1, 78224 Singen (Hohentwiel)

Wahlkreis 58 Lörrach

1	CDU	B Brunner, Walter E Ebner, Gabriele	Bau-Ingenieur Sozialversicherungsfachangestellte	Uhlandweg 19, 79618 Rheinfelden (Baden) Moosmattweg 28, 79585 Steinen
2	SPD	B Stickelberger, Rainer E Ruggi, Claudia	Rechtsanwalt Juristin	Birkenstr. 46, 79576 Weil am Rhein Jägermatt 3, 79669 Zell im Wiesental
3	GRÜNE	B Kurfelß, Margarete E Frey, Josef	Lehrerin Diplom-Sozialpädagoge (FH)	Im Feldli 53, 79541 Lörrach Am Neuweg 15, 79400 Kandern

B = Bewerber(in) E = Ersatzbewerber(in)

Noch: **2. Verzeichnis der Wahlbewerber zur Landtagswahl am 25. März 2001**

Nr.	Partei	Name	Beruf oder Stand	Anschrift
4	FDP/DVP	B Schwab, Michael	Geschäftsführer	Hutmattenstr. 17, 79639 Grenzach-Wyhlen
		E Mack, Christian	Student	Fahrnauer Str. 106, 79650 Schopfheim
5	REP	B Meier, Wolfgang	Fischzuchtmeister	Bündtenfeldstr. 8, 79664 Wehr
		E Blum, Armin	Gas-Wasserinstallateur	Weinbergstr. 74, 79576 Weil am Rhein
14	ödp	B Kronimus, Kilian	Diplom-Ingenieur	Weihermatt 2, 79774 Albrück
		E Müller, Hubert	Diplom-Ingenieur (BA)	Im Hinterdorf 5a, 79777 Ühlingen-Birkendorf
15	PBC	B Ofen, Knut	Diplom-Betriebswirt	Klybeckstr. 6, 79576 Weil am Rhein

Wahlkreis 59 Waldshut

1	CDU	B Straub, Peter	Rechtsanwalt	Bismarckstr. 17, 79761 Waldshut-Tiengen
		E Rüdlin, Helmut	Sonderschulkonrektor	Untere Dorfstr. 47, 79618 Rheinfelden (Baden)
2	SPD	B Puchta, Dr. Dieter	Professor und Landtagsabgeordneter	Herrenacker 4, 79798 Jestetten
		E Winkler, Alfred	Techniker	Rabenfelsstr. 22, 79618 Rheinfelden (Baden)
3	GRÜNE	B Smieszek, Timo	Student	Im Kehlhof 39, 79771 Klettgau
		E Probst, Andreas	Sozialpädagoge	Burgstr. 12, 79539 Lörrach
4	FDP/DVP	B Kistler, Heinz-Walter	Bürgermeister	Schwendele 4, 79872 Bernau im Schwarzwald
		E Spitznagel, Manfred	Kaufmann	Rheinallee 33, 79713 Bad Säckingen
5	REP	B Meier, Wolfgang	Fischzuchtmeister	Bündtenfeldstr. 8, 79664 Wehr
		E Granser, Bruno	Vermessungsingenieur	Mumpferfährstr. 29, 79713 Bad Säckingen
14	ödp	B Gerdes, Boris	Drucker	Forsthausstr. 37, 79682 Todtmoos
		E Müller, Hubert	Diplomingenieur (BA)	Im Hinterdorf 5a, 79777 Ühlingen-Birkendorf
15	PBC	B Kaiser, Walter	Landschaftsgärtner i.R.	Bergstr. 8, 79801 Hohentengen am Hochrhein
		E Wangler, Alfred	Lagerist	Schiltbachstr. 4, 79771 Klettgau

Wahlkreis 60 Reutlingen

1	CDU	B Hillebrand, Dieter	Verwaltungsjurist	Grasbergweg 11, 72766 Reutlingen
		E Weller, Florian Cornelius	Rechtsreferendar	Amselweg 14, 72800 Eningen unter Achalm
2	SPD	B Hausmann, Rudolf	Mitglied des Landtags	Wachtelweg 24, 72760 Reutlingen
		E Zimmermann-Steinhart, Petra	Politikwissenschaftlerin	Kurrerstr. 38, 72762 Reutlingen
3	GRÜNE	B Isfendiyar, Özlem	Kauffrau	Charlottenstr. 39, 72764 Reutlingen
		E Bergmann, Holger	Leiter Buchhaltung/Controlling	Lindauer Str. 70, 72760 Reutlingen
4	FDP/DVP	B Kluck, Hagen	Redakteur	Mössinger Str. 21, 72770 Reutlingen
		E Wagner, Angelika	Hausfrau	Memminger Str. 10, 72762 Reutlingen
5	REP	B Henseler, Jörg	Monteur	Konrad-Adenauer-Str. 39, 72762 Reutlingen
		E Kiebler, Horst	Rentner	Theodor-Heuss-Str. 17, 72762 Reutlingen

B = Bewerber(in) E = Ersatzbewerber(in)

Nr.	Partei	Name	Beruf oder Stand	Anschrift
13	NPD	B Nowak, Janus	Geschäftsführer	Max-Liebermann-Weg 16/92, 71065 Sindelfingen
14	ödp	B Rupp, Erich	Rentner, früher Unternehmer	Hugo-Herrmann-Str. 14, 72766 Reutlingen

Wahlkreis 61 Hechingen-Münsingen

1	CDU	B Röhm, Karl-Wilhelm E Sentz, Annette	Oberstudienrat Bankkauffrau	Brunnhalde 42, 72532 Gomadingen Leiwasenstr. 14, 72406 Bisingen
2	SPD	B Käppeler, Klaus E Lamparter, Adolf	Lehrer Beamter	Hauptstr. 59, 88529 Zwiefalten Fichtenweg 6, 72525 Münsingen
3	GRÜNE	B Petersen, Almut E Salzer, Friedemann	Diplom-Physikerin Diakon	Albert-Einstein-Str. 13, 72379 Hechingen Uracher Str. 40, 72555 Metzingen
4	FDP/DVP	B Glück, Dr. Horst E Götting, Renate	Chirurg/Unfallchirurg Hausfrau	Ulmenweg 9, 72525 Münsingen Josef-Wilhelm-Weg 18, 72379 Hechingen
5	REP	B Wilhelm, Rolf E Theurer, Paul	Mitglied des Landtags Kraftfahrer	Wiesenäckerstr. 5, 70619 Stuttgart Mauchentalstr. 86, 72125 Bad Urach
13	NPD	B Schmidt, Edda	Buchhändlerin	Untere Klingen 2, 72406 Bisingen
14	ödp	B Hollenberg, Hartmut	Rentner, früher Diplom-Ingenieur	Reuteweg 7, 72805 Lichtenstein

Wahlkreis 62 Tübingen

1	CDU	B Repnik, Dr. Friedhelm E Walter, Birgit	Sozialminister und Landtagsabgeordneter Gerichtsamtmännin	Unterwässer 1, 72108 Rottenburg am Neckar Rohrgasse 13, 72131 Ofterdingen
2	SPD	B Haller-Haid, Rita E Gewecke, Jochen	Heimleiterin Graphikdesigner	Gösstr. 55, 72070 Tübingen Sternbergstr. 60, 72116 Mössingen
3	GRÜNE	B Palmer, Boris E Patzwahl, Claudia	Wissenschaftlicher Mitarbeiter Geschäftsführerin, Familienfrau	Friedhofstr. 92, 72074 Tübingen Biesingerstr. 17, 72070 Tübingen
4	FDP/DVP	B Schöning, Dietmar E Wilhelm, Peter	Parlamentarischer Berater Betriebswirt	Ob dem Himmelreich 4, 72074 Tübingen Bei den Pferdeställen 7, 72072 Tübingen
5	REP	B Otto, Detlef E Ostermaier, Peter	Kriminalbeamter Rentner	Rathausstr. 29, 72127 Kusterdingen-Mähringen Bei der Kirche 5, 72074 Tübingen-Pfrondorf
14	ödp	B Stopper, Alois E Ott, Gisela	Landwirt Hausfrau	Weberstr. 3, 72108 Rottenburg am Neckar-Baisingen Lusstr. 32, 72074 Tübingen
15	PBC	B Laslo, Vera	Hausfrau	Burgstr. 121, 73614 Schomdorf
17	Einzelbewerber	B Höckh, Karl	Getränkeshändler	Wendelsheimer Str. 49, 72108 Rottenburg am Neckar-Oberndorf
18	Einzelbewerber2	B Bosch, Ulrich	Argaringenieur, Bio-Landwirt	Gertrud-Bäumer-Str. 10, 72074 Tübingen

B = Bewerber(in) E = Ersatzbewerber(in)

Nr.	Partei	Name	Beruf oder Stand	Anschrift
Wahlkreis 63 Balingen				
1	CDU	B Pauli, Günther-Martin	Bürgermeister	Konrad-Adenauer-Str. 66, 72391 Geislingen
		E Frankenberg, Matthias	Rechtsanwalt	Degerwandstr. 102, 72458 Albstadt
2	SPD	B Haller, Hans-Martin	Studienrat und Oberbürgermeister a.D.	Joh.-Conzelmann-Str. 31, 72461 Albstadt
		E Godawa, Angela	Textilingenieurin	Marienstr. 32, 72336 Balingen
3	GRÜNE	B Flegr, Konrad	Geschäftsführer	Karlsbader Weg 21, 72406 Bisingen
		E Rösner, Michael	Student	Rosensteinstr. 13, 72461 Albstadt
4	FDP/DVP	B Marquart, Dr. Werner	Zahnarzt	Anweilstr. 8, 72336 Balingen
		E Ringle, Markus	selbständiger Kaufmann	Bitzer Gasse 22, 72458 Albstadt
5	REP	B Speier, Jochen	Schreiner	Balinger Str. 11, 72336 Balingen
		E Feiler, Heinrich	Monteur	Stauffenbergstr. 15, 72379 Hechingen
10	GRAUE	B Gast, Dr. Karl-Uwe	Internist	Böllatweg 11, 72359 Dotternhausen
		E Möllenkamp, Hugo	Unternehmensberater	Spechtstr. 9/1, 72336 Balingen
13	NPD	B Schmidt, Hans	Buchhändler	Untere Klingen 2, 72406 Bisingen
14	ödp	B Roeder, Klaus	wissenschaftlicher Mitarbeiter	In der Rodung 6, 70569 Stuttgart
		E Bartholomä, Matthias	Vertriebsberater	Henstetten 11, 72501 Haigerloch
15	PBC	B Hirsch, Reiner	Polizeibeamter	Kitzbüheler Str. 53, 71522 Backnang
Wahlkreis 64 Ulm				
1	CDU	B Stolz, Dr. Monika	Ärztin	Hartstr. 60, 89079 Ulm-Unterweiler
		E Straub, Sigisbert	Bürgermeister	Fesenmaierstr. 14, 89165 Dietenheim
2	SPD	B Rivoir, Martin	Elektroingenieur	Sulzbachweg 31, 89077 Ulm
		E Gami, Marion	Rechtsanwältin	Bertholdstr. 38/2, 89079 Ulm-Gögglingen
3	GRÜNE	B Oelmayer, Thomas	Rechtsanwalt und Landtagsabgeordneter	Am Eselsberg 84, 89075 Ulm
		E Fischer, Simone	Technische Zeichnerin	Trollinger Weg 34, 89075 Ulm
4	FDP/DVP	B Scheermesser, Dr. Hartmut	Apotheker	Ringstr. 122-3, 89081 Ulm-Lehr
		E Braig, Markus Florian	Finanzassistent	Böblinger Str. 10/B, 70178 Stuttgart
5	REP	B Weiß, Wolfgang	Maurer	Hirtengasse 10, 89195 Staig-Altheim
		E Huber, Rolf	Orthopädieschuhmachermeister	Rothstr. 12, 89073 Ulm
12	Die Tierschutzpartei	B Jörg, Manuela	Großhandelskauffrau	Kastellstr. 22, 88316 Isny im Allgäu
		E Ziehn, Elisabeth	Fremdsprachensekretärin	Schwörhausgasse 11, 89073 Ulm
14	ödp	B Frank, Matthias	Kartograph	Bregenzer Str. 21, 89079 Ulm
		E Länge, Jörg	Sonderschullehrer	Albstr. 62, 89150 Laichingen
Wahlkreis 65 Ehingen				
1	CDU	B Traub, Karl	Bürgermeister, Landtagsabgeordneter	Zehntscheuerstr. 20, 89597 Hausen am Bussen
		E Fance, Brigitte	Diplom-Verwaltungswirtin (FH)	Allee 8, 89610 Oberdischingen
2	SPD	B Stummer, Wolf-Rüdiger	Kaufmännischer Angestellter	Tuchergasse 36, 89584 Ehingen (Donau)
		E Späth, Monika	Kinderkrankenschwester	Von-Stein-Ring 13, 89160 Dornstadt

B = Bewerber(in) E = Ersatzbewerber(in)

Noch: **2. Verzeichnis der Wahlbewerber zur Landtagswahl am 25. März 2001**

Nr.	Partei	Name	Beruf oder Stand	Anschrift
3	GRÜNE	B Schmid, Brigitte E Franz, Thomas	Oberstudienrätin Student	Breslauer Str. 28, 89597 Munderkingen Nelkenstr. 6, 89173 Lonsee-Halzhausen
4	FDP/DVP	B Knupfer, Dr. Dietmar E Bauer, Wolfgang	Zahnarzt Finanzmakler	Lärchenweg 4, 72535 Heroldstatt Starenweg 3, 89150 Laichingen
5	REP	B Weiß, Wolfgang E Huber, Rolf	Maurer Orthopädieschuhmachermeister	Hirtengasse 10, 89195 Staig-Altheim Rothstr. 12, 89073 Ulm
14	ödp	B Haf, Andreas E Dengler, Erhard	Diplom-Ingenieur (FH) Gymnasiallehrer	Huchenstr. 8, 89584 Ehingen (Donau) Lilienweg 2, 89129 Langenau
15	PBC	B Laslo, Franz	Missionar	Burgstr. 121, 73614 Schomdorf

Wahlkreis 66 Biberach

1	CDU	B Schneider, Peter E Kolesch, Friedrich	Landrat Diplomkaufmann	Lehenbühl 15, 88515 Langenenslingen- Andelfingen Bodelschwingerstr. 28, 88400 Biberach an der Riß
2	SPD	B Miller, Martina E Schricker, Bärbel	Werkzeugmacherin Erzieherin	Dietrich-Bonhoeffer-Str. 39, 88471 Laupheim Steigerstr. 27, 88483 Burgrieden
3	GRÜNE	B Schlachter, Eugen E Jeske-Wilzek, Beate	Bankvorstand Lehrerin	Haldenweg 24, 88437 Maselheim Wilhelm-Busch-Str. 5, 88427 Bad Schussenried
4	FDP/DVP	B Funk, Christoph E Gruber, Christa	Selbständiger Diplomkaufmann Meisterin der ländlichen Hauswirtschaft	Ziegelhausstr. 58, 88400 Biberach an der Riß Hauptstr. 41, 88450 Berkheim
5	REP	B Walter, Karl E Engeser, Karl	Außenhandelskaufmann Geschäftsführer	Hauptstr. 62, 88480 Achstetten Martinstr. 9, 88400 Biberach an der Riß
13	NPD	B Härle, Siegfried E Heim, Karl	Landwirtschaftsmeister Stahlbauschlosser	Donautalstr. 7, 88499 Riedlingen- Daugendorf Nelkenweg 11, 88250 Weingarten
14	ödp	B Häberle, Ludwig E Diebold, Gudrun	Betriebswirt Musiklehrerin	Anne-Frank-Str. 22, 88471 Laupheim Rosenstr. 7, 88486 Kirchberg an der Iller

Wahlkreis 67 Bodensee

1	CDU	B Müller, Ulrich E Schuster, Silke	Minister Projektberaterin	Schlierer Str. 67, 88212 Ravensburg Glämschstr. 33, 88045 Friedrichshafen
2	SPD	B Zeller, Norbert E Haarbach, Angelika	Landtagsabgeordneter und Sonderschullehrer Realschullehrerin	Teuringer Str. 40, 88045 Friedrichshafen Schilfweg 9, 88662 Überlingen
3	GRÜNE	B Selg, Petra E Brandenburg, Jürgen	Krankenschwester Radio- und Fernsehtechniker	Summerrauweg 2, 88048 Friedrichshafen Amtshausstr. 34, 88085 Langenargen
4	FDP/DVP	B Wetzels, Dr. Hans-Peter E Brugger, Manfred	Rechtsanwalt Diplom-Ingenieur (FH)	Gräfin-Hildegard-Str. 1, 78354 Sipplingen Hopfensteige 47, 88069 Tettnang

B = Bewerber(in) E = Ersatzbewerber(in)

Noch: 2. Verzeichnis der Wahlbewerber zur Landtagswahl am 25. März 2001

Nr.	Partei	Name	Beruf oder Stand	Anschrift
5	REP	B Sauter, Herbert	Maschinenbautechniker	Sonnenstr. 10/1, 72510 Stetten am kalten Markt
		E Lanzerath, Martina	Hausfrau	Tulpenweg 10, 88662 Überlingen
12	Die Tierschutzpartei	B Karsten, Eugen	Kunststofftechniker	Nelkenweg 5, 88662 Überlingen
13	NPD	B Erbel, Jürgen	Sachbearbeiter	Rosenstr. 70, 73733 Esslingen am Neckar
14	ödp	B Schmid, Annedore	Floristin	Hubenring 11, 88048 Friedrichshafen
		E Hiß, Sylvia	Krankenschwester	Wilhelmstr. 28, 88045 Friedrichshafen

Wahlkreis 68 Wangen

1	CDU	B Kiefl, Helmut	Diplomagraringenieur (FH)	Neuer Schulweg 9, 88339 Bad Waldsee
		E Locherer, Paul	Bürgermeister	Hochgratweg 14, 88279 Amtzell
2	SPD	B Clement, Peter	Arzt	Am Ramsmoos 2, 88316 Isny im Allgäu
		E Wichmann, Horst	Bildungsreferent	Geranienweg 13, 88260 Argenbühl-Göttlishofen
3	GRÜNE	B Fix, Gerold	Lehrer	Waldweide 18, 88239 Wangen im Allgäu
		E Pfau, Mario	Schüler	Fraunhoferstr. 11/1, 88239 Wangen im Allgäu
4	FDP/DVP	B Pflug, Markus	Unternehmensberater	Sattlergasse 4, 88447 Warthausen
		E Eyck, Hermann	Fuhrunternehmer	Panoramastr. 5, 88364 Wolfegg-Alttann
5	REP	B Walter, Karl	Außenhandelskaufmann	Hauptstr. 62, 88480 Achstetten
		E Lanzarath, Gottfried	Schiffsführer	Tulpenweg 10, 88662 Überlingen
14	ödp	B Dieing, Dr. Wolfgang	Facharzt	Römerstr. 5, 88316 Isny im Allgäu
		E Netzer, Fidel	Landwirt	Bimisdorf 4, 88239 Wangen im Allgäu

Wahlkreis 69 Ravensburg

1	CDU	B Köberle, Rudolf	Parlamentarischer Staatssekretär	Mühlstr. 18, 88273 Fronreute-Fronhofen
		E Schuler, August	Selbständiger Geologe und Gastronom	Marienplatz 19, 88212 Ravensburg
2	SPD	B Beutner, Axel	Architekt	Am Kromerbühl 6, 88285 Bodnegg
		E Lutz, Veronique-Isabelle	Studentin	Waldseer Str. 6, 88250 Weingarten
3	GRÜNE	B Lucha, Manfred	Diplomsozialarbeiter (FH)	Schützenstr. 3, 88212 Ravensburg
		E Frommlet, Wolfram	Journalist und Autor	Untere Breite Str. 43, 88212 Ravensburg
4	FDP/DVP	B Lang, Bernhard	Zahntechniker	Goldgasse 1, 88212 Ravensburg
		E Kuglmeier, Dr. Klaus	Tierarzt	Hopfungut 28, 88069 Tettnang
5	REP	B Hess, Ewald	Justizvollzugsbeamter	Baindter Str. 69, 88255 Baienfurt
		E Zobel, Jakob	Taxifahrer	Am Bläsißberg 5, 88250 Weingarten
14	ödp	B Weiler-Kiderlen, Hedwig	Kauffrau	Hinzistobler Str. 12/1, 88212 Ravensburg
		E Widmann, Dieter	Lehrer	Torkelweg 35, 88250 Weingarten
15	PBC	B Wider, Manfred	Lehrer	Federburgstr. 58, 88214 Ravensburg

B = Bewerber(in) E = Ersatzbewerber(in)

Nr.	Partei	Name	Beruf oder Stand	Anschrift
Wahlkreis 70 Sigmaringen				
1	CDU	B Behringer, Ernst E Teufel, Antonie Martina	Mitglied des Landtags Meisterin der ländlichen Hauswirtschaft	Schäferweg 2, 72488 Sigmaringen Heiligenbergweg 10, 72513 Hettingen
2	SPD	B Seitz, Matthias E Fuchs, Susanne	Oberamtsanwalt Diplom-Bibliothekarin	Nonnenwiese 1, 88356 Ostrach Sutorstr. 16, 72488 Sigmaringen
3	GRÜNE	B Friedrich, Thomas E Kretschmann, Gerlinde	Maurermeister Lehrerin	Rentamtstr. 9/1, 88356 Ostrach Litschenberg 4, 72488 Sigmaringen
4	FDP/DVP	B Gebhardt, Siegfried E Häussermann, Erich Alfred	Lehrer Professor	An der Brunnenstube 17, 72488 Sigmaringen Schmeierstr. 18, 72488 Sigmaringen
5	REP	B Wilhelm, Rolf E Rall, Markus	Mitglied des Landtags Bankkaufmann	Wiesenäckerstr. 5, 70619 Stuttgart Mitteleschweg 26, 88512 Mengen
14	ödp	B Löhle, Bernhard	Betriebswirt (VWA)	Uhlandstr. 10, 88348 Bad Saulgau

3. Sitzverteilung nach den Ergebnissen der Wahl zum Landtag von Baden-Württemberg am 25. März 2001
a) Rechentabellen des d'Hondtschen Höchstzahlverfahrens

Teiler	Land/Parteien							
	CDU		SPD		GRÜNE		FDP/DVP	
	Teilungszahl	Sitz- folge	Teilungszahl	Sitz- folge	Teilungszahl	Sitz- folge	Teilungszahl	Sitz- folge
1	2 029 806,00	1	1 508 358,00	2	350 383,00	11	367 580,00	10
2	1 014 903,00	3	754 179,00	4	175 191,50	23	183 790,00	22
3	676 602,00	5	502 786,00	7	116 794,33	35	122 526,67	33
4	507 451,50	6	377 089,50	9	87 595,75	48	91 895,00	45
5	405 961,20	8	301 671,60	13	70 076,60	59	73 516,00	56
6	338 301,00	12	251 393,00	16	58 397,17	71	61 263,33	68
7	289 972,29	14	215 479,71	18	50 054,71	84	52 511,43	79
8	253 725,75	15	188 544,75	20	43 797,88	96	45 947,50	91
9	225 534,00	17	167 595,33	25	38 931,44	108	40 842,22	102
10	202 980,60	19	150 835,80	27	35 038,30	120	36 758,00	115
11	184 527,82	21	137 123,45	29	31 853,00	–	33 416,36	–
12	169 150,50	24	125 696,50	32				
13	156 138,92	26	116 027,54	36				
14	144 986,14	28	107 739,86	38				
15	135 320,40	30	100 557,20	41				
16	126 862,88	31	94 272,38	43				
17	119 400,35	34	88 726,94	46				
18	112 767,00	37	83 797,67	50				
19	106 831,89	39	79 387,26	52				
20	101 490,30	40	75 417,90	54				
21	96 657,43	42	71 826,57	58				
22	92 263,91	44	68 561,73	61				
23	88 252,43	47	65 580,78	63				
24	84 575,25	49	62 848,25	66				
25	81 192,24	51	60 334,32	69				
26	78 069,46	53	58 013,77	72				
27	75 178,00	55	55 865,11	75				
28	72 493,07	57	53 869,93	77				
29	69 993,31	60	52 012,34	81				
30	67 660,20	62	50 278,60	83				
31	65 477,61	64	48 656,71	86				
32	63 431,44	65	47 136,19	89				
33	61 509,27	67	45 707,82	92				
34	59 700,18	70	44 363,47	94				
35	57 994,46	73	43 095,94	98				
36	56 383,50	74	41 898,83	100				
37	54 859,62	76	40 766,43	103				
38	53 415,95	78	39 693,63	106				
39	52 046,31	80	38 675,85	109				
40	50 745,15	82	37 708,95	111				
41	49 507,46	85	36 789,22	114				
42	48 328,71	87	35 913,29	117				
43	47 204,79	88	35 078,09	119				
44	46 131,95	90	34 280,86	–				
45	45 106,80	93						
46	44 126,22	95						
47	43 187,36	97						
48	42 287,63	99						
49	41 424,61	101						
50	40 596,12	104						
51	39 800,12	105						
52	39 034,73	107						
53	38 298,23	110						
54	37 589,00	112						
55	36 905,56	113						
56	36 246,54	116						
57	35 610,63	118						
58	34 996,66	–						
Sitze		57		43		10		10

Noch: 3. Sitzverteilung nach den Ergebnissen der Wahl zum Landtag von Baden-Württemberg am 25. März 2001

a) Rechentabellen des d'Hondtschen Höchstzahlverfahrens

Teiler	Parteien/Regierungsbezirke							
	Stuttgart		Karlsruhe		Freiburg		Tübingen	
	Teilungszahl	Sitz- folge	Teilungszahl	Sitz- folge	Teilungszahl	Sitz- folge	Teilungszahl	Sitz- folge
CDU								
1	718 624,00	1	512 574,00	2	417 253,00	3	381 355,00	4
2	359 312,00	5	256 287,00	6	208 626,50	8	190 677,50	9
3	239 541,33	7	170 858,00	11	139 084,33	13	127 118,33	15
4	179 656,00	10	128 143,50	14	104 313,25	17	95 338,75	20
5	143 724,80	12	102 514,80	19	83 450,60	23	76 271,00	25
6	119 770,67	16	85 429,00	22	69 542,17	28	63 559,17	31
7	102 660,57	18	73 224,86	26	59 607,57	33	54 479,29	36
8	89 828,00	21	64 071,75	30	52 156,63	37	47 669,38	41
9	79 847,11	24	56 952,67	34	46 361,44	43	42 372,78	46
10	71 862,40	27	51 257,40	39	41 725,30	48	38 135,50	51
11	65 329,45	29	46 597,64	42	37 932,09	52	34 668,64	57
12	59 885,33	32	42 714,50	45	34 771,08	56	31 779,58	—
13	55 278,77	35	39 428,77	50	32 096,38	—		
14	51 330,29	38	36 612,43	54				
15	47 908,27	40	34 171,50	—				
16	44 914,00	44						
17	42 272,00	47						
18	39 923,56	49						
19	37 822,32	53						
20	35 931,20	55						
21	34 220,19	—						
Sitze		20		14		12		11
Erstmandate		24		16		12		11
Überhang- mandate		4		2		—		—
SPD								
1	587 062,00	1	402 448,00	2	295 635,00	3	223 213,00	5
2	293 531,00	4	201 224,00	6	147 817,50	8	111 606,50	12
3	195 687,33	7	134 149,33	10	98 545,00	14	74 404,33	18
4	146 765,50	9	100 612,00	13	73 908,75	19	55 803,25	26
5	117 412,40	11	80 489,60	17	59 127,00	23	44 642,60	33
6	97 843,67	15	67 074,67	21	49 272,50	29	37 202,17	38
7	83 866,00	16	57 492,57	25	42 233,57	34	31 887,57	—
8	73 382,75	20	50 306,00	28	36 954,38	39		
9	65 229,11	22	44 716,44	32	32 848,33	—		
10	58 706,20	24	40 244,80	36				
11	53 369,27	27	36 586,18	41				
12	48 921,83	30	33 537,33	43				
13	45 158,62	31	30 957,54	—				
14	41 933,00	35						
15	39 137,47	37						
16	36 691,38	40						
17	34 533,06	42						
18	32 614,56	—						
Sitze		17		12		8		6
Erstmandate		2		3		2		—
GRÜNE								
1	126 262,00	1	77 249,00	3	81 297,00	2	65 575,00	4
2	63 131,00	5	38 624,50	8	40 648,50	7	32 787,50	9
3	42 087,33	6	25 749,67	—	27 099,00	—	21 858,33	—
4	31 565,50	10						
5	25 252,40	—						
Sitze		4		2		2		2
Erstmandate		—		—		—		—
FDP/DVP								
1	162 348,00	1	82 247,00	2	64 577,00	4	58 408,00	5
2	81 174,00	3	41 123,50	7	32 288,50	10	29 204,00	—
3	54 116,00	6	27 415,67	—	21 525,67	—		
4	40 587,00	8						
5	32 469,60	9						
6	27 058,00	—						
Sitze		5		2		2		1
Erstmandate		—		—		—		—

Noch: 3. Sitzverteilung nach den Ergebnissen der Wahl zum Landtag von Baden-Württemberg am 25. März 2001
a) Rechentabellen des d'Hondtschen Höchstzahlverfahrens

Teiler	Verhältnisausgleich							
	CDU		SPD		GRÜNE		FDP/DVP	
	Teilungszahl	Sitz- folge	Teilungszahl	Sitz- folge	Teilungszahl	Sitz- folge	Teilungszahl	Sitz- folge

Verhältnisrechnung Regierungsbezirk Stuttgart (Überhangmandate der CDU)								
1	718 624,00	1	587 062,00	2	126 262,00	11	162 348,00	8
2	359 312,00	3	293 531,00	4	63 131,00	24	81 174,00	18
3	239 541,33	5	195 687,33	6	42 087,33	36	54 116,00	28
4	179 656,00	7	146 765,50	9	31 565,50	49	40 587,00	38
5	143 724,80	10	117 412,40	13	25 252,40	–	32 469,60	48
6	119 770,67	12	97 843,67	15			27 058,00	–
7	102 660,57	14	83 866,00	17				
8	89 828,00	16	73 382,75	20				
9	79 847,11	19	65 229,11	23				
10	71 862,40	21	58 706,20	26				
11	65 329,45	22	53 369,27	29				
12	59 885,33	25	48 921,83	31				
13	55 278,77	27	45 158,62	33				
14	51 330,29	30	41 933,00	37				
15	47 908,27	32	39 137,47	40				
16	44 914,00	34	36 691,38	42				
17	42 272,00	35	34 533,06	44				
18	39 923,56	39	32 614,56	47				
19	37 822,32	41	30 898,00	51				
20	35 931,20	43	29 353,10	–				
21	34 220,19	45						
22	32 664,73	46						
23	31 244,52	50						
24	29 942,67	52						
25	28 744,96	–						
Sitze		24		19		4		5
Sitze vor Ver- hältnisausgleich		20		17		4		5
Sitze/darunter Ü = Überhang-, A = Ausgleichs- mandate		24/4Ü		19/2A		4		5

Verhältnisrechnung Regierungsbezirk Karlsruhe (Überhangmandate der CDU)								
1	512 574,00	1	402 448,00	2	77 249,00	13	82 247,00	11
2	256 287,00	3	201 224,00	4	38 624,50	27	41 123,50	24
3	170 858,00	5	134 149,33	6	25 749,67	–	27 415,67	–
4	128 143,50	7	100 612,00	9				
5	102 514,80	8	80 489,60	12				
6	85 429,00	10	67 074,67	15				
7	73 224,86	14	57 492,57	17				
8	64 071,75	16	50 306,00	20				
9	56 952,67	18	44 716,44	22				
10	51 257,40	19	40 244,80	25				
11	46 597,64	21	36 586,18	29				
12	42 714,50	23	33 537,33	31				
13	39 428,77	26	30 957,54	–				
14	36 612,43	28						
15	34 171,60	30						
16	32 035,88	32						
17	30 151,41	–						
Sitze		16		12		2		2
Sitze vor Ver- hältnisausgleich		14		12		2		2
Sitze/darunter Ü = Überhang-, A = Ausgleichs- mandate		16/2Ü		12		2		2

Noch: 3. Sitzverteilung nach den Ergebnissen der Wahl zum Landtag von Baden-Württemberg am 25. März 2001
b) Sitzverteilung in den Wahlkreisen

Wahlkreis	Mandat ¹⁾	Gültige Stimmen						Name und Wohnort der gewählten Bewerber	Wahl- vor- schlag
		CDU	SPD	GRÜNE	FDP/ DVP	REP	ins- gesamt		
01 Stuttgart I	E		18 759					Gaßmann, Rolf, Stuttgart	SPD
	Z			9 489			52 613	Lösch, Brigitte, Stuttgart	GRÜNE
02 Stuttgart II	E	26 057						Dr. Palmer, Christoph, Stuttgart	CDU
	Z		22 911				66 374	Weckenmann, Ruth, Stuttgart	SPD
03 Stuttgart III	E	23 624						Winckler, Clemens, Stuttgart	CDU
	Z		23 038				60 872	Maurer, Ulrich, Stuttgart	SPD
04 Stuttgart IV	E		19 466					Utzt, Inge, Stuttgart	SPD
	Z						51 793		
05 Böblingen	E	31 136						Dr. Klunzinger, Eugen, Böblingen	CDU
	Z		24 363				70 372	Braun, Stephan, Sindelfingen	SPD
06 Leonberg	E	39 832						Rückert, Wolfgang, Leonberg	CDU
	Z		28 342					Kipfer, Birgit, Gärtringen	SPD
	Z				8 162		88 591	Berroth, Heiderose, Renningen	FDP/DVP
07 Esslingen	E	27 357						Vosschulte, Christa, Esslingen a.N.	CDU
	Z		25 541				67 275	Drexler, Wolfgang, Esslingen a.N.	SPD
08 Kirchheim	E	32 014						Zimmermann, Karl, Kirchheim unter Teck	CDU
	Z		26 287				76 239	Bregenzer, Carla, Frickenhausen	SPD
09 Nürtingen	E	36 139						Döpfer, Jörg, Neuffen	CDU
	Z		27 677					Schmid, Nils, Nürtingen	SPD
	Z			8 108				Kretschmann, Winfried, Sigmaringen	GRÜNE
	Z				8 414		86 367	Dr. Noll, Ulrich, Aichtal	FDP/DVP
10 Göppingen	E	25 695						Dr. Birk, Dietrich, Göppingen	CDU
	Z		24 078				63 341	Birzele, Frieder, Göppingen	SPD
11 Geislingen	E	21 408						Seimetz, Hermann, Donzdorf	CDU
	Z						49 405		
12 Ludwigsburg	E	28 383						Herrmann, Klaus, Ludwigsburg	CDU
	Z		25 899					Schmiedel, Claus, Ludwigsburg	SPD
	Z			7 218			73 062	Walter, Jürgen, Asperg	GRÜNE
13 Vaihingen	E	26 954						Oettinger, Günther, Stuttgart	CDU
	Z						62 985		
14 Bietigheim- Bissingen	E	35 039						Dr. Schavan, Annette, Stuttgart	CDU
	Z		30 640					Rudolf, Christine, Freiberg a.N.	SPD
	Z			7 225			87 077	Dederer, Heike, Bietigheim-Bissingen	GRÜNE
15 Waiblingen	E	26 668						Kurz, Rolf, Fellbach	CDU
	Z		23 622				66 658	Altpeter, Katrin, Waiblingen	SPD

1) E = Erstmandat, Z = Zweitmandat.

Noch: 3. Sitzverteilung nach den Ergebnissen der Wahl zum Landtag von Baden-Württemberg am 25. März 2001
b) Sitzverteilung in den Wahlkreisen

Wahlkreis	Mandat ¹⁾	Gültige Stimmen						Name und Wohnort der gewählten Bewerber	Wahl- vor- schlag
		CDU	SPD	GRÜNE	FDP/ DVP	REP	ins- gesamt		
16 Schorndorf	E	26 011						Heinz, Hans, Winterbach Hofer, Jürgen, Weinstadt	CDU
	Z				8 732		63 786		FDP/DVP
17 Backnang	E	22 525						Klenk, Wilfried, Oppenweiler	CDU
							53 417		
18 Heilbronn	E	18 831						Lichy, Johanna, Heilbronn	CDU
							44 797		
19 Eppingen	E	30 749						Gurr-Hirsch, Friedlinde, Untergruppenbach Bebber, Wolfgang, Abstatt Drautz, Richard, Heilbronn	CDU
	Z		24 945						SPD
	Z				7 707		73 842		FDP/DVP
20 Neckarsulm	E	28 593						Dr. Lasotta, Bernhard, Bad Wimpfen Gall, Reinhold, Obersulm	CDU
	Z		22 451				65 578		SPD
21 Hohenlohe	E	30 113						Kübler, Jochen Karl, Öhringen	CDU
							59 189		
22 Schwäbisch Hall	E	22 274						Rüeck, Helmut Walter, Crailsheim Sakellariou, Nikolaos, Schwäbisch Hall Dr. Döring, Walter, Schwäbisch Hall	CDU
	Z		21 426						SPD
	Z				16 390		70 998		FDP/DVP
23 Main-Tauber	E	31 815						Dr. Reinhart, Wolfgang, Tauberbischofsheim	CDU
							62 829		
24 Heidenheim	E	24 241						Dr. Gräßle, Ingeborg, Heidenheim a.d.Br. Staiger, Wolfgang, Heidenheim a.d.Br.	CDU
	Z		23 550				59 753		SPD
25 Schwäbisch Gmünd	E	29 127						Dr. Scheffold, Stefan, Schwäbisch Gmünd Capezzuto, Mario, Lorch	CDU
	Z		21 588				62 068		SPD
26 Aalen	E	37 724						Mack, Winfried, Ellwangen (Jagst) Haußmann, Ursula, Aalen	CDU
	Z		25 115				77 846		SPD
27 Karlsruhe I	E		22 180					Fischer, Günter, Karlsruhe Rastätter, Renate, Karlsruhe	SPD
	Z			6 379			58 195		GRÜNE
28 Karlsruhe II	E		20 799					Schmidt-Kühner, Regina, Karlsruhe	SPD
							52 797		
29 Bruchsal	E	33 941						Rech, Heribert, Bad Schönborn	CDU
							64 305		
30 Bretten	E	29 374						Wieser, Franz, Bretten Wintruff, Peter, Graben-Neudorf	CDU
	Z		23 579				65 879		SPD
31 Ettlingen	E	28 451						Dr. Vetter, Erwin, Ettlingen	CDU
							58 785		
32 Rastatt	E	33 800						Dr. Schäuble, Thomas, Gaggenau Kaufmann, Gunter, Rastatt	CDU
	Z		21 885				64 331		SPD

1) E = Erstmandat, Z = Zweitmandat.

Noch: 3. Sitzverteilung nach den Ergebnissen der Wahl zum Landtag von Baden-Württemberg am 25. März 2001
b) Sitzverteilung in den Wahlkreisen

Wahlkreis	Mandat ¹⁾	Gültige Stimmen						Name und Wohnort der gewählten Bewerber	Wahl- vor- schlag
		CDU	SPD	GRÜNE	FDP/ DVP	REP	ins- gesamt		
33 Baden-Baden	E	26 707					52 072	Lazarus, Ursula, Baden-Baden	CDU
34 Heidelberg	E	20 730						Pfisterer, Werner, Heidelberg	CDU
	Z		20 534					Wichmann, Claus, Heidelberg	SPD
	Z			8 473			56 067	Bauer, Theresia, Heidelberg	GRÜNE
35 Mannheim I	E		21 791				45 694	Nagel, Max, Mannheim	SPD
36 Mannheim II	E	23 429						Reichardt, Klaus Dieter, Mannheim	CDU
	Z		23 087				57 632	Seltenreich, Rolf, Mannheim	SPD
37 Wiesloch	E	26 562					56 881	Sieber, Michael, Wiesloch	CDU
38 Neckar- Odenwald	E	36 165						Hauk, Peter, Adelsheim	CDU
	Z		20 955				66 723	Teßmer, Gerd, Binau	SPD
39 Weinheim	E	28 458						Wacker, Georg, Schriesheim	CDU
	Z		25 371				66 859	Junginger, Hans Georg, Weinheim	SPD
40 Schwetzingen	E	23 101						Stratthaus, Gerhard, Brühl	CDU
	Z		20 487				53 041	Grünstein, Rosa, Neulußheim	SPD
41 Sinsheim	E	26 665						Brunnemer, Elke, Sinsheim	CDU
	Z		22 881				60 335	Göschel, Helmut, Sinsheim	SPD
42 Pforzheim	E	24 061					51 640	Mappus, Stefan, Pforzheim	CDU
43 Calw	E	30 833						Blenke, Thomas, Gechingen	CDU
	Z				7 450		66 585	Fauser, Beate, Althengstett	FDP/DVP
44 Enz	E	35 212						Scheuermann, Winfried, Illingen	CDU
	Z		31 637				84 284	Knapp, Thomas, Mühlacker	SPD
45 Freudenstadt	E	26 137						Dr. Brenner, Carmina, Horb a.N.-Altheim	CDU
	Z				6 627		51 817	Theurer, Michael, Horb a.N.	FDP/DVP
46 Freiburg I	E	27 340						Dr. Schüle, Klaus, Freiburg i.Br.	CDU
	Z		21 307					Haas, Gustav-Adolf, Titisee-Neustadt	SPD
	Z			11 922			68 945	Dr. Witzel, Walter, Merzhausen	GRÜNE
47 Freiburg II	E		19 584					Queitsch, Margot, Freiburg i.Br.	SPD
	Z			11 222			53 318	Dr. Salomon, Dieter, Freiburg i.Br.	GRÜNE
48 Breisgau	E	32 627						Fleischer, Gundolf, Horben	CDU
	Z		24 799				73 117	Bayer, Christoph, Gutach i.Br.	SPD

1) E = Erstmandat, Z = Zweitmandat.

Noch: 3. Sitzverteilung nach den Ergebnissen der Wahl zum Landtag von Baden-Württemberg am 25. März 2001
b) Sitzverteilung in den Wahlkreisen

Wahlkreis	Mandat ¹⁾	Gültige Stimmen						Name und Wohnort der gewählten Bewerber	Wahl- vor- schlag
		CDU	SPD	GRÜNE	FDP/ DVP	REP	ins- gesamt		
49 Emmendingen	E	29 923						Haas, Alfred, Emmendingen	CDU
	Z		25 336				67 959	Wonnay, Marianne, Emmendingen	SPD
50 Lahr	E	30 038						Rau, Helmut, Ettenheim	CDU
	Z		20 436				60 298	Dr. Caroli, Walter, Lahr/Schwarzwald	SPD
51 Offenburg	E	27 271						Schebesta, Volker, Offenburg	CDU
							54 532		
52 Kehl	E	30 797						Stächele, Willi, Oberkirch	CDU
							56 292		
53 Rottweil	E	32 724						Dr.-Ing. Steim, Hans-Jochem, Schramberg	CDU
	Z				5 968		62 856	Kleinmann, Dieter, Vöhringen	FDP/DVP
54 Villingen- Schwenningen	E	38 944						Teufel, Erwin, Spaichingen	CDU
							71 250		
55 Tuttlingen- Donau- eschingen	E	41 210						Schuhmacher, Franz, Spaichingen	CDU
	Z		20 606					Moser, Herbert, Tuttlingen	SPD
	Z				7 033		77 307	Pfister, Ernst, Trossingen	FDP/DVP
56 Konstanz	E	21 511						Hoffmann, Andreas, Allensbach-Hegne	CDU
							54 251		
57 Singen	E	26 710						Netzhammer, Veronika, Singen	CDU
							54 838		
58 Lörrach	E		30 505					Stickelberger, Rainer, Weil am Rhein	SPD
							73 335		
59 Waldshut	E	34 392						Straub, Peter, Waldshut-Tiengen	CDU
	Z		26 239				73 878	Dr. Puchta, Dieter, Jestetten	SPD
60 Reutlingen	E	32 084						Hillebrand, Dieter, Reutlingen	CDU
	Z		25 797				76 148	Hausmann, Rudolf, Reutlingen	SPD
61 Hechingen- Münsingen	E	33 280						Röhm, Karl-Wilhelm, Gomadingen	CDU
	Z		19 630					Käppeler, Klaus, Zwiefalten	SPD
	Z				10 718		72 514	Dr. Glück, Horst, Münsingen	FDP/DVP
62 Tübingen	E	32 959						Dr. Repnik, Friedhelm, Rottenburg a.N.	CDU
	Z		28 212					Haller-Haid, Rita, Tübingen	SPD
	Z			12 982			86 143	Palmer, Boris, Tübingen	GRÜNE
63 Balingen	E	32 399						Pauli, Günther-Martin, Geislingen	CDU
	Z		19 807				62 976	Haller, Hans-Martin, Albstadt	SPD
64 Ulm	E	30 311						Dr. Stolz, Monika, Ulm-Unterweiler	CDU
	Z		23 139					Rivoir, Martin, Ulm	SPD
	Z			7 013			68 026	Oelmayer, Thomas, Ulm	GRÜNE

1) E = Erstmandat, Z = Zweitmandat.

Noch: 3. Sitzverteilung nach den Ergebnissen der Wahl zum Landtag von Baden-Württemberg am 25. März 2001
b) Sitzverteilung in den Wahlkreisen

Wahlkreis	Mandat ¹⁾	Gültige Stimmen						Name und Wohnort der gewählten Bewerber	Wahl- vor- schlag
		CDU	SPD	GRÜNE	FDP/ DVP	REP	ins- gesamt		
65 Ehingen	E	32 779					61 226	Traub, Karl, Hausen am Bussen	CDU
66 Biberach	E	48 610					84 985	Schneider, Peter, Langenenslingen	CDU
67 Bodensee	E	39 243						Müller, Ulrich, Ravensburg	CDU
	Z		25 077				81 685	Zeller, Norbert, Friedrichshafen	SPD
68 Wangen	E	30 501					55 768	Kiefl, Helmut, Bad Waldsee	CDU
69 Ravensburg	E	36 795					69 548	Köberle, Rudolf, Fronreute-Fronhofen	CDU
70 Sigmaringen	E	32 394					58 519	Behringer, Ernst, Sigmaringen	CDU

1) E = Erstmandat, Z = Zweitmandat.

Noch: 3. Sitzverteilung nach den Ergebnissen der Wahl zum Landtag von Baden-Württemberg am 25. März 2001
c) Gesamtübersicht über die Sitzverteilung im Landtag von Baden-Württemberg 1952 bis 2001

Bezeichnung	CDU	SPD	FDP/DVP	BHE ¹⁾	KPD	GB/BHE ²⁾	NPD	GRÜNE	REP	Insgesamt
1952³⁾										
Wahlkreismandate	42	26	6	–	–	–	–	–	–	74
Landeslistenmandate	8	12	17	6	4	–	–	–	–	47
Zusammen	50	38	23	6	4	–	–	–	–	121
1956										
Erstmandate	48	20	2	–	–	–	–	–	–	70
Zweitmandate	8	16	19	–	–	7	–	–	–	50
Zusammen	56	36	21	–	–	7	–	–	–	120
1960⁴⁾										
Erstmandate	34	33	3	–	–	–	–	–	–	70
Zweitmandate	18	11	15	–	–	7	–	–	–	51
Zusammen	52	44	18	–	–	7	–	–	–	121
1964										
Erstmandate	44	25	1	–	–	–	–	–	–	70
Zweitmandate	15	22	13	–	–	–	–	–	–	50
Zusammen	59	47	14	–	–	–	–	–	–	120
1968										
Erstmandate	60	9	1	–	–	–	–	–	–	70
Zweitmandate	–	28	17	–	–	–	12	–	–	57
Zusammen	60	37	18	–	–	–	12	–	–	127
1972										
Erstmandate	60	10	–	–	–	–	–	–	–	70
Zweitmandate	5	35	10	–	–	–	–	–	–	50
Zusammen	65	45	10	–	–	–	–	–	–	120
1976										
Erstmandate	69	1	–	–	–	–	–	–	–	70
Zweitmandate	2	40	9	–	–	–	–	–	–	51
Zusammen	71	41	9	–	–	–	–	–	–	121
1980										
Erstmandate	67	3	–	–	–	–	–	–	–	70
Zweitmandate	1	37	10	–	–	–	–	6	–	54
Zusammen	68	40	10	–	–	–	–	6	–	124
1984										
Erstmandate	67	3	–	–	–	–	–	–	–	70
Zweitmandate	1	38	8	–	–	–	–	9	–	56
Zusammen	68	41	8	–	–	–	–	9	–	126
1988										
Erstmandate	66	4	–	–	–	–	–	–	–	70
Zweitmandate	–	38	7	–	–	–	–	10	–	55
Zusammen	66	42	7	–	–	–	–	10	–	125
1992										
Erstmandate	64	6	–	–	–	–	–	–	–	70
Zweitmandate	–	40	8	–	–	–	–	13	15	76
Zusammen	64	46	8	–	–	–	–	13	15	146
1996										
Erstmandate	69	1	–	–	–	–	–	–	–	70
Zweitmandate	–	38	14	–	–	–	–	19	14	85
Zusammen	69	39	14	–	–	–	–	19	14	155
2001										
Erstmandate	63	7	–	–	–	–	–	–	–	70
Zweitmandate	–	38	10	–	–	–	–	10	–	58
Zusammen	63	45	10	–	–	–	–	10	–	128
Veränderungen										
1956/1952	+ 6	– 2	– 2	– 6	– 4	+ 7	–	–	–	– 1
1960/1956	– 4	+ 8	– 3	–	–	–	–	–	–	+ 1
1964/1960	+ 7	+ 3	– 4	–	–	– 7	–	–	–	– 1
1968/1964	+ 1	– 10	+ 4	–	–	–	+ 12	–	–	+ 7
1972/1968	+ 5	+ 8	– 8	–	–	–	– 12	–	–	– 7
1976/1972	+ 6	– 4	– 1	–	–	–	–	–	–	+ 1
1980/1976	– 3	– 1	+ 1	–	–	–	–	+ 6	–	+ 3
1984/1980	–	+ 1	– 2	–	–	–	–	+ 3	–	+ 2
1988/1984	– 2	+ 1	– 1	–	–	–	–	+ 1	–	– 1
1992/1988	– 2	+ 4	+ 1	–	–	–	–	+ 3	+ 15	+ 21
1996/1992	+ 5	– 7	+ 6	–	–	–	–	+ 6	– 1	+ 9
2001/1996	– 6	+ 6	– 4	–	–	–	–	– 9	– 14	– 27

1) 1956 und 1960 GB/BHE. – 2) 1952 BHE. – 3) Verfassungsgebende Landesversammlung. – 4) Unter Berücksichtigung der Ergebnisse der Wiederholungswahl 1961.